CENSUS 1981

क्रम/SERIES-22

उत्तर प्रदेश

UTTAR
PRADESH

भाग XIII - अ
ग्राम एवं नगर निदर्शनी

Part XIII - A
VILLAGE & TOWN DIRECTORY

जिला
जनगणना
हस्तपुस्तिका

DISTRICT
CENSUS
HAND BOOK

जिला
खीरी

DISTRICT
KHERI

रवीन्द्र गुप्त,
भारतीय प्रशासनिक सेवा
निदेशक, जनगणना परिचालन,
उत्तर प्रदेश।

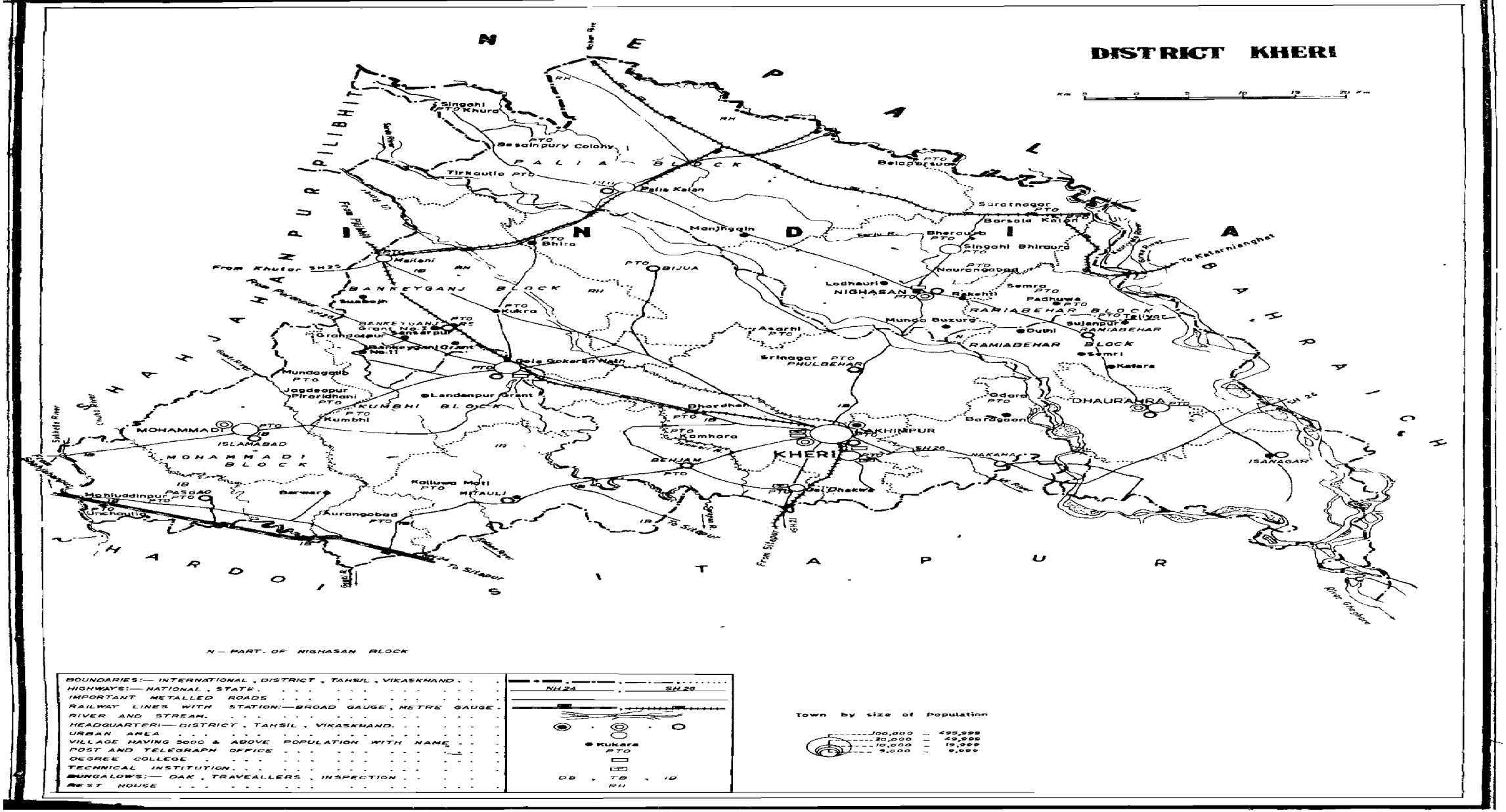
DISTRICT KHERI
N E P A L
I N D I A
U T T A R P R A D E S H
SITAPUR
HARDOI
SHAHJAHANPUR
PILIBHIT
BAHRAICH
PALIA BLOCK
BANKEYGANJ BLOCK
KUMBHI BLOCK
MOHAMMADI BLOCK
RAMIABEHAR BLOCK
NIGHASAN
KHERI
LAKHIMPUR
MOHAMMADI
ISLAMABAD
DHAURAHRA
ISANAGAR
NAKAHA
BEHJAM
MITAULI
Singahi
Bessainpury Colony
Tirkaulia
Palia Kalan
Belapur sub
Suratnagar
Barsola Kalan
Manjhgain
Bherauli
Singahi Bhiroura
Maikani
From Khutar SH 25
Bijua
Nauranganpur
To Katarniaghat
Lodhauri
Rikehti
Semra
Padhuwa
Sujanpur
Suchan
Kukra
Asarhi
Munga Suzura
Duthi
Srinagar
PHULBEHAR
Katera
Mundaggaib
Jagdeopur Piraidhani
Landanpur Grant
Kumbhi
Dhordhar
Odara
Baragaon
Kamhara
Kalluwa Mafi
Barwar
Mahiuddinpur
Pasgao
Aurangabad
Gaul Dhakra
From Sitapur
To Sitapur
N — PART OF NIGHASAN BLOCK
BOUNDARIES:— INTERNATIONAL , DISTRICT , TAHSIL , VIKASKHAND
HIGHWAYS:— NATIONAL , STATE
IMPORTANT METALLED ROADS
RAILWAY LINES WITH STATION:—BROAD GAUGE , METRE GAUGE
RIVER AND STREAM
HEADQUARTER:— DISTRICT , TAHSIL , VIKASKHAND
URBAN AREA
VILLAGE HAVING 5000 & ABOVE POPULATION WITH NAME
POST AND TELEGRAPH OFFICE
DEGREE COLLEGE
TECHNICAL INSTITUTION
BUNGALOWS:— DAK , TRAVEALLERS , INSPECTION
REST HOUSE
NH 24
SH 26
Kukra
PTO
DB , TB , IB
RH
Town by size of Population
100,000 — 499,999
20,000 — 49,999
10,000 — 19,999
5,000 — 9,999

विषय-सूची

		पृष्ठ संख्या
1.	प्रस्तावना	i
2.	प्राक्कथन	v
3.	जिले का मानचित्र	
4.	जिले के महत्वपूर्ण आँकड़े	ix
5.	जिला जनगणना हस्तपुस्तिका का परिचय	xiii
6.	विश्लेषणात्मक टिप्पणी (अँग्रेजी में)	
7.	अनुभाग I—ग्राम निदेशिका	21—330
	तहसील :	
	1. निघासन	23—56
	(i) तहसील मानचित्र	
	(ii) ग्रामों की वर्णानुक्रम सूची	24
	(iii) ग्राम निदेशिका	30
	2. धौरहरा	57—84
	(i) तहसील मानचित्र	
	(ii) ग्रामों की वर्णानुक्रम सूची	58
	(iii) ग्राम निदेशिका	62
	3. लखीमपुर	85—170
	(i) तहसील मानचित्र	
	(ii) ग्रामों की वर्णानुक्रम सूची	86
	(iii) ग्राम निदेशिका	100
	4. मोहम्मदी	171—254
	(i) तहसील मानचित्र	
	(ii) ग्रामों की वर्णानुक्रम सूची	172
	(iii) ग्राम निदेशिका	186

पृष्ठ संख्या

परिशिष्टियाँ : 255—330

I. शिक्षा, चिकित्सा एवं अन्य सुविधाओं का तहसीलवार सार 256

II. जनगणना प्रयोजन हेतु नगर माने गये नगरों (जनगणना नगरों) के भूमि सम्बन्धी आँकड़े 260

III. पेयजल को छोड़कर सुविधा रहित ग्रामों की सूची

(i) निघासन 261

(ii) धौरहरा 263

(iii) लखीमपुर 265

(iv) मोहम्मदी 270

IV. अनुसूचित जातियों तथा अनुसूचित जनजातियों की जनसंख्या का कुल जनसंख्या से अनुपात परिसर के अनुसार ग्रामों की सूची 276—330

अ—अनुसूचित जातियाँ

1. निघासन 276

2. धौरहरा 284

3. लखीमपुर 290

4. मोहम्मदी 311

ब—अनुसूचित जनजातियां

1. निघासन 282

2. धौरहरा ...

3. लखीमपुर 310

4. मोहम्मदी 329

8. अनुभाग II—नगर निदेशिका 331—348

विवरण I — प्रास्थिति और वृद्धि इतिहास 334

विवरण II — नगरों का भौतिक पक्ष एवं स्थिति, 1979 336

विवरण III — नगरपालिका वित्त, 1978-79 338

विवरण IV — सार्वजनिक और अन्य सुविधायें, 1979 340

विवरण IVअ — अधिसूचित गंदी बस्तियों में सार्वजनिक सुविधायें, 1979 342

विवरण V — चिकित्सा, शैक्षिक, मनोरंजन और सांस्कृतिक सुविधायें, 1979 344

विवरण VI — व्यापार, वाणिज्य, उद्योग और बैंक, 1979 346

परिशिष्ट — नगरों की अपवृद्धियाँ तथा उनकी जनसंख्या 348

CONTENTS

		Page No.
1.	Foreword	iii
2.	Preface	vii
3.	Map of the District	
4.	Important Statistics of the District	ix
5.	Introduction of District Census Handbook	xxvii
6.	Analytical Note	1
7.	Section I—Village Directory	21—330
	Tahsils :	
	1. Nighasan	23—56
	(i) Tahsil Map	
	(ii) Alphabetical list of villages	27
	(iii) Village Directory	30
	2. Dhaurehra	57—84
	(i) Tahsil Map	
	(ii) Alphabetical list of villages	60
	(iii) Village Directory	62
	3. Lakhimpur	85—170
	(i) Tahsil Map	
	(ii) Alphabetical list of villages	93
	(iii) Village Directory	100
	4. Mohammadi	171—254
	(i) Tahsil Map	
	(ii) Alphabetical list of villages	179
	(iii) Village Directory	186

Page No.

Appendices 255—330

I. Tahsil-wise Abstract of Educational, Medical and other amenities 256

II. Land Utilisation data in respect of non-municipal towns (census towns) 260

III. List of villages where no amenity other than the drinking water is available

(i) Nighasan 261

(ii) Dhorehra, 263

(iii) Lakhimpur 265

(iv) Mohammadi 270

IV. List of villages according to the population of Scheduled Castes and Scheduled Tribes to the total population by ranges 276—330

A—Scheduled Castes

1. Nighasan 276
2. Dhorehra 284
3. Lakhimpur 290
4. Mohammadi 311

B—Scheduled Tribes

1. Nighasan 282
2. Dhorehra ...
3. Lakhimpur 310
4. Mohammadi 329

8. Section II—Town Directory 331—348

Statement I —Status and Growth History 334

Statement II —Physical Aspects and Location of towns, 1979 336

Statement III —Municipal Finance, 1978-79 338

Statement IV —Civic and other amenities, 1979 340

Statement IVA —Civic and other amenities in notified slums, 1979 342

Statement V —Medical, Educational and Cultural Facilities, 1979 344

Statement VI —Trade, Commerce, Industries and Banking, 1979 346

Appendix —Town showing their outgrowth with population 348

प्र स्ता व ना

राज्य सरकारों की ओर से जनगणना संगठन द्वारा संकलित जिला जनगणना हस्तपुस्तिका, जनगणना का एक अत्यन्त महत्वपूर्ण प्रकाशन है। जिला जनगणना हस्तपुस्तिका का उपयोग योजनाकारकों, प्रशासकों, विद्वानों तथा शोधकर्ताओं के द्वारा बराबर किया जाता है। निर्वाचन क्षेत्रों के निर्धारण, स्थानीय तथा क्षेत्रीय योजनाओं के बनाने तथा जिला प्रशासन में इसका विशेष महत्व है। जिला जनगणना हस्तपुस्तिका एकमात्र ऐसा प्रकाशन है जो कि प्राथमिक जनगणना सार के आँकड़े, ग्रामीण क्षेत्रों के ग्राम स्तर पर तथा नगर क्षेत्र के वार्ड अनुसार प्रस्तुत करता है। ग्रामों एवं नगरों में उपलब्ध सुविधाओं सम्बन्धी आँकड़े आदि भी इसमें प्रस्तुत किये गए हैं।

जिला जनगणना हस्तपुस्तिका श्रृंखला का प्रारम्भ 1951 की जनगणना में हुआ। इसमें जिले के प्रत्येक ग्राम और नगर के लिए प्राथमिक जनगणना सार तथा जनगणना की प्रमुख सारणियां प्रकाशित की गईं थीं। 1961 की जनगणना में जिला जनगणना हस्तपुस्तिका का क्षेत्र विस्तृत कर दिया गया तथा जिले का विवरणात्मक लेख प्रशासनिक आँकड़े, जनगणना सारणियां तथा ग्राम एवं नगर निदेशिका जिनमें प्राथमिक जनगणना सार भी था, प्रकाशित किये गये। 1971 में जिला जनगणना हस्तपुस्तिका श्रृंखला तीन भागों में निकालना तय किया गया।

भाग "अ" में ग्राम एवं नगर निदेशिका, भाग "ब" में ग्राम एवं नगर प्राथमिक जनगणना सार तथा भाग "स" में विश्लेषणात्मक लेख, प्रशासनिक आँकड़े, जिला जनगणना सारणियां एवं ग्राम सुविधाओं और प्राथमिक जनगणना सार पर आधारित कुछ विश्लेषणात्मक सारणियां रखी गयी। यद्यपि कुछ राज्यों में भांग "स" को जिला जनगणना सारणियों तक ही सीमित रखा गया। कुछ अन्य राज्यों में संकलन एवं मुद्रण में विलम्ब होने के कारण इसे छापा नहीं गया।

1981 की जिला जनगणना हस्तपुस्तिका श्रृंखला की रूपरेखा तैयार करते समय ग्राम व नगर निदेशिका के प्रारूपों को पुनः संरचित करते हुये कुछ नई सूचनाओं का समावेश करने का प्रयत्न किया गया है। साथ ही साथ 1971 के आंकड़ों से तुलना बनी रहे इसका भी ध्यान रखा गया है। विद्युत आपूर्ति को छोड़कर अन्य सभी सुविधाएं ग्राम निदेशिका में इस अनुदेश के साथ प्रस्तुत की गई हैं कि यदि कोई सुविधा संदर्भित ग्राम में उपलब्ध नहीं है तो निकटतम स्थान की दूरी जहाँ यह सुविधा उपलब्ध है दर्शा दी जाय। ग्राम निदेशिका के परिवर्द्धित प्रारूप में विशेषकर अवस्थापना सुविधाओं एवं भूमि उपयोग से सम्बन्धित जो विस्तृत आंकड़े समाविष्ट किए गए हैं उनसे ग्रामीण क्षेत्रों में सूक्ष्म नियोजन की आवश्यकताओं की विशिष्ट पूर्ति की अपेक्षा है। यह केवल स्थानीय नियोजन में ही सहायक नहीं होगी बल्कि वस्तुओं एवं सेवाओं की आपूर्ति में और विकास में क्षेत्रीय असन्तुलन को कम करने में भी सहायक होगी।

संशोधित न्यूनतम आवश्यकता कार्यक्रम के लिए आँकड़ों की कुछ पूर्ति के उद्देश्य से कुछ नयी सूचनाओं का समावेश किया गया है। प्रौढ़ शिक्षा केन्द्र, प्राथमिक स्वास्थ्य उपकेन्द्र तथा सामुदायिक कार्यकर्ताओं पर सूचनायें इसी उद्देश्य से दी गई हैं। ग्राम के लिए सम्पर्क मार्ग की नई सूचना से उन ग्रामों का पता चलेगा जिन तक पहुँचना दुर्लभ है। सुविधाओं से लाभान्वित जनसंख्या एवं परिवार संख्या अनुपात देखने के लिए एक नया स्तम्भ "कुल जनसंख्या एवं परिवारों की संख्या" दिया गया है। इसी सन्दर्भ में दो परिशिष्ट जोड़े गए हैं जिनमें अनुसूचित जाति तथा जनजाति का कुल जनसंख्या से अनुपात के अनुसार ग्रामों को तथा वे ग्राम जहां कोई भी सुविधा उपलब्ध नहीं है को सूचीबद्ध किया गया है।

न्यूनतम आवश्यकता कार्यक्रम की आवश्यकताओं की पूर्ति के लिए नगर निदेशिका के प्रारूप में भी संशोधन करके कुछ नये मदों पर सूचना उपलब्ध करायी गयी है। इस लक्ष्य को ध्यान में रखकर प्रथम एवं द्वितीय श्रेणी के नगरों के लिए मलिन बस्तियों में उपलब्ध सुविधाओं (विवरण IV A) का एक नया विवरण दिया गया है। यह अपेक्षा की जाती है कि मलिन बस्तियों के सुधार के लिए कार्यक्रम बनाने में इससे नियोजकों को सहायता मिलेगी।

विवरण IV में अन्य सुविधाओं की तुलना में अनुसूचित जाति/जनजाति की जनसंख्या तथा विवरण V में शैक्षिक सुविधाओं के अन्तर्गत प्रौढ़ शिक्षा कक्षायें/केन्द्र अन्य सूचनाओं के साथ इसी आशय से दी गई है। नगरीय क्षेत्र में सुविधाओं की आधारिक संरचना का अच्छा विश्लेषण नगरों की श्रेणी को ध्यान में रखकर किया जा सकता है। इसलिए हर विवरण में नगर की श्रेणी इंगित की जा रही है। कुछ विवरणों में नगर प्रशासन की प्रास्थिति तथा जनसंख्या के नये स्तम्भों को इसी उद्देश्य की पूर्ति के लिए सम्मिलित किया गया है।

प्राथमिक जनगणना सार का प्रारूप 1981 की जनगणना की व्यक्तिगत पर्ची में आर्थिक एवं अन्य प्रश्न में परिवर्तन को ध्यान में रखकर बनाया गया है।

प्रकाशन में विलम्ब न होने के उद्देश्य से 1981 की जिला जनगणना हस्तपुस्तिका को इस प्रकार से बनाया गया है कि भाग "अ" खण्ड में ग्राम एवं नगर निदेशिका दी जाय और भाग "ब" में नगर/तहसील स्तर पर अनुसूचित जाति/अनुसूचित जनजाति के प्राथमिक जनगणना सार के साथ-साथ ग्राम तथा नगर प्राथमिक जनगणना सार दिया जाय।

जिला जनगणना हस्तपुस्तिका के प्रारम्भ में अवस्थापना सुविधाओं में प्राथमिक जनगणना सार तथा गैर-जनगणना आँकड़ों पर तैयार इनसेट तालिका की सहायता से लिखित विश्लेषणात्मक लेख को देकर इसकी उपयोगिता को बढ़ाने का प्रयास किया गया है। प्रकाशन की उपयोगिता को बढ़ाने के लिए सीमायें तथा अन्य महत्वपूर्ण विशेषताओं को प्रदर्शित करते हुये जिला तथा तहसील के मानचित्रों को उचित स्थान पर दिया गया है।

यह प्रकाशन राज्य सरकार और जनगणना संगठन का संयुक्त प्रयास है। श्री रवीन्द्र गुप्त, निदेशक जनगणना परिचालन, उत्तर प्रदेश के निर्देशन में आंकड़ों का एकीकरण एवं संकलन किया गया है। जिसमें मुद्रण व्यय को राज्य सरकार ने वहन किया है। इस प्रकाशन की पररचना, रूपांकन एवं समन्वय का कार्य मेरे कार्यालय के डा० एन० जी० नाग, उप महारजिस्ट्रार (सामाजिक अध्ययन) ने किया। डा० बी० के० राय, उप महारजिस्ट्रार (मानचित्र) ने मानचित्रों को तैयार करने में तकनीकी मार्ग दर्शन दिया है। जनगणना निदेशालयों से प्राप्त आँकड़ों की जांच श्री एम० एम० दुआ, वरिष्ठ अनुसंधान अधिकारी ने की है। मैं उन सभी के प्रति आभार व्यक्त करता हूं जिन्होंने इस परियोजना में अपना योगदान दिया है।

पी० पद्मनाभ

भारत के महारजिस्ट्रार

नई दिल्ली

26 अप्रैल, 1982

FOREWORD

The District Census Handbook (DCH), compiled by the Census Organization on behalf of the State Government, is one of the most valuable products of the Census. The DCH is constantly referred to by planners, administrators, academicians and researchers. It is *inter alia* used for delimitation of constituencies formulation of local level and regional plans and as an aid to District administration. The District Census Handbook is the only publication which provides Primary Census Abstract (PCA) data upto village level for the rural areas, ward-wise for each city or town. It also provides data on infrastructure and amenities in villages and towns, etc.

The District Census Handbook series was initiated during the 1951 Census. It contained important census tables and PCA for each village and town of the district. During 1961 Census, the scope of the DCH was enlarged and it contained a descriptive account of the district administrative statistics, census tables and a village and town directory including PCA. The 1971 DCH series was planned in three parts. Part-A related to village and town directory, Part-b to village and town PCA and Part-C comprised analytical report, administrative statistics, district census tables and certain analytical tables based on PCA and amenity data in respect of villages. However, in some states it was confined to district census tables and in a few cases altogether given up due to delay in compilation and printing.

While designing the format of 1981 DCH series some new features along with the restructuring of the formats of village and town directory have been attempted. At the same time, comparability with the 1971 data has also been kept in view. All the amenities except power supply in the village have been brought together in the village directory with the instruction that in case an amenity is not available in the referrent village the distance in broad ranges from the nearest place where the amenity is available may be given. The restructuring of the format of the village directory and incorporating more exhaustive data on infrastructure aspect particularly in relation to amenities and land-use pattern is expected to further meet the need of micro level planning for rural areas. It is expected to help not only in local areas planning but regulating the provision of goods and services as well as minimise the regional imbalances in the proce of development. A few items of information have also been introduced to meet some of the requirements of the Revised Minimum Needs Programme. Such new items of information as adult literacy centres, primary health sub-centres and community health workers in the village have been introduced in the village directory with this objective in mind. The new item on approached to the village is to have an idea about the village in the district which are inaccessible. A new column, "total population and number of households" has been introduced to examine the corelation of the amenities with the population and number of households they serve. Addition of two more appendices listing the villages where no amenities are available according to the proportion of scheduled castes and scheduled tribes population to the total population has also been made with this view in mind.

The formats of the town directory has also been modified to meet the requirements of the Minimum Needs Programme by providing information on a few new items. A new statement on civic and other amenities in slums in Class-I and Class-II towns (Statement IV-A) has been introduced with this objective in mind. It is expected that this will help the planners to chalk out programmes on provision of civic amenities for the improvement of slums. The columns

on Scheduled Castes and Scheduled Tribes population in statement IV relating to civic and other amenities and adult literacy classes/centres under educational facilities in statement V are also added *inter alia* with this view. A significant addition is class of town in all the seven statements of the town directory. The infrastructure of amenities in urban areas of the country can be best analysed by taking the class of town into consideration. The addition of the columns on civic administration status and population in a few statements also serves this purpose.

The format of the primary census abstract for the villages and towns has been formulated in the light of changes in the economic and other questions canvassed through the individual slip of 1981 Census.

In order to avoid delay in publication on 1981 DCH series it has been so designed that Part-A of the volume contains village and town directory and Part-B, the PCA of villages and towns including the Scheduled Castes and Scheduled Tribes PCA upto tahsil/town levels. At the beginning of the DCH a detailed analytical note supported by a number of inset tables based on PCA and non-census data in relation to the infrastructure has been introduced to enhance its value. The district and tahsil level maps depicting the boundaries and other important features have been inserted at appropriate places to further enhance the value of the publication.

This publication is a joint venture of the State Government and the Census Organization. The data have been collected and compiled in the State under the direction of Sri Ravindra Gupta, the Director of Census Operations, U.P. on behalf of the State Government which has borne the cost of printing. The task of planning, designing and co-ordination of this publication was carried out by Sri N.G. Nag, Deputy Registrar General (Social Studies) of my office. Dr. B.K. Roy, Deputy Registrar General (Map) provided the technical guidance in the preparation of the maps. Data received from Census Directorates have been scrutinised in the Social Studies Division at the headquarters under the guidance of Sri M.M. Dua, Senior Research Officer. I am thankful to all who have contributed in this project.

P. PADMANABHA
REGISTRAR GENERAL, INDIA

New Delhi
the 26th April 1982.

: प्राक्कथन :

कल्याणकारी प्रजातान्त्रिक प्रणाली में छोटी प्रशासनिक इकाइयों के आंकड़ों का एक विशेष महत्व होता है। शोधकर्ताओं, छात्रों तथा सामान्य व्यक्तियों की भिन्न-भिन्न प्रकार की आवश्यकताओं की पूर्ति के अतिरिक्त इन आंकड़ों की आवश्यकता प्रजातान्त्रिक संस्थाओं को चलाने, जिले स्तर पर नियोजन एवं प्रशासन हेतु विशेष होती है। ग्राम स्तरीय आंकड़े प्रस्तुत करने के कारण, जिला जनगणना हस्तपुस्तिका श्रृंखला को जनगणना के प्रकाशनों में एक विशेष स्थान प्राप्त है। छोटे क्षेत्र के आंकड़ों की आवश्यकता ने सदैव ही अधिकतर जनगणनाओं में ग्राम स्तर के आंकड़ों को किसी न किसी रूप में प्रकाशित करने के लिए तत्पर किया है। फिर भी जिला जनगणना हस्तपुस्तिका श्रृंखला का प्रारम्भ 1951 की जनगणना में ही हो सका। यह हस्तपुस्तिकाएं जनगणना संगठन द्वारा उत्तर प्रदेश सरकार की ओर से तभी से नियमित रूप से प्रकाशित हुई है। जिला जनगणना हस्तपुस्तिकाएं 1951/61 की जनगणना में प्रत्येक जिले के लिए दो खण्डों में तथा 1971 में तीन खण्डों में प्रकाशित हुई थीं। 1981 में यह दो खण्डों भाग "अ" एवं भाग "ब" में प्रकाशित होने जा रही हैं। इस श्रृंखला के उद्गम से एक अच्छी परम्परा यह बन गई कि जनगणना के बृहद परिचालन का लाभ लेते हुए सुविधाओं तथा अवस्थापना से सम्बन्धित सूचना ग्रामवार एकत्रित करके ग्राम तथा नगर निदेशिका के रूप में प्रकाशित की जाय।

परम्परा के अनुसार भाग "अ" ग्राम तथा नगर निदेशिका का बना हुआ है जिसमें अवस्थापना सुविधाएं तथा 1981 जनगणना से उपलब्ध जनसंख्या दी गयी है। भाग 'ब' में प्रत्येक ग्राम एवं नगर के लिए प्राथमिक जनगणना आंकड़े दिये गये हैं जिसमें कुल जनसंख्या के साथ-साथ अनुसूचित जाति, अनुसूचित जनजाति, साक्षर, मुख्य श्रेणी के अनुसार मुख्यतः काम करने वाले, सीमान्तिक काम करने वाले, काम न करने वालों के अलग-अलग आंकड़े दिये गये हैं।

जिला जनगणना हस्तपुस्तिका भाग 'अ' एवं भाग 'स' 1971 की जनगणना में अंग्रेजी में प्रकाशित की गयी थी। भाग 'ब' को हिन्दी तथा अंग्रेजी भाषाओं में अलग-अलग प्रकाशित किया गया था। फलस्वरूप आंकड़ों के प्रकाशन में विलम्ब हुआ और समयान्तर में वृद्धि के कारण उनके महत्व में पर्याप्त कमी आयी। अतएव इस बार जिला जनगणना हस्तपुस्तिका एक ही प्रति में द्विभाषी रूप में प्रकाशित की जा रही है। दोनों प्रकार के उपयोगकर्ताओं को संदर्भ सुलभ करने हेतु, ग्रामों की वर्णात्मक सूची हिन्दी तथा अंग्रेजी दोनों भाषाओं में दी गयी है। इस बार विश्लेषणात्मक लेख का क्षेत्र विस्तृत कर दिया गया है। भाग "अ" की विश्लेषणात्मक टिप्पणी में [जो केवल अंग्रेजी में है] जिले का संक्षिप्त परिचय तथा आंकड़ों का विश्लेषण तथा "जिला जनगणना हस्तपुस्तिका के परिचय" में ग्राम तथा नगर निदेशिका तथा जनगणना में प्रयुक्त संकल्पनाओं की परिभाषायें दी गई हैं जबकि प्राथमिक जनगणना सार में दिये आंकड़ों पर विश्लेषणात्मक टिप्पणी तथा जनगणना की संकल्पनाओं की व्याख्या भाग 'ब' में की गई है।

ग्राम निदेशिका की सूचनाओं को लेखपालों के द्वारा एकत्रित किया गया था। उन्होंने अपने प्रभार के प्रत्येक ग्राम की सूचना एकत्रित की। कानूनगो तथा तहसीलदारों के जांचोपरान्त यह सामग्री जनगणना निदेशालय को उपलब्ध हुयी। नगर निदेशिका की सूचना स्थानीय निकायों द्वारा उपलब्ध कराई गयी है। आँकड़ों के एकत्रीकरण के लिए मैं राजस्व एवं स्वायत्त प्रशासन के प्रति आभार व्यक्त करता हूं। जिले का परिचय तैयार करने के लिए भी जिला अधिकारियों से सामग्री प्राप्त की गयी थी मैं उनके इस सहयोग के लिए अत्यधिक आभारी

हूँ। मैं श्री पी० पदमनाभ, महारजिस्ट्रार, भारत, डा० एन० जी० नाग, उप महारजिस्ट्रार सामाजिक अध्ययन प्रभाग तथा डा० बी० के० राय, उप महारजिस्ट्रार (मानचित्र) को उनके प्रेरणात्मक मार्ग दर्शन के लिए आभार व्यक्त करता हूँ। मैं श्री लाल कृष्ण, उपनिदेशक योजना एवं समन्वय, श्री अखलाक अहमद, उपनिदेशक, जिला जनगणना हस्तपुस्तिका तथा श्री आर०पी० सिंह, अनुसंधान अधिकारी मानचित्र को उनके परिश्रम के लिए धन्यवाद देता हूँ।

अन्त में मैं श्री अशोक दर, अधीक्षक, मुद्रण एवं लेखा सामग्री, उत्तर प्रदेश, इलाहाबाद तथा इस कार्यालय की मुद्रण शाखा के अन्य कर्मचारियों सहित श्री महेश चन्द्र पडलिया, सहायक निदेशक तथा आर० के० सक्सेना, वरिष्ठ तकनीकी सहायक (मुद्रण) का आभारी हूँ, जिन्होंने इस प्रकाशन के मुद्रण में गहन निगरानी रक्खी है।

अपेक्षा तथा वास्तविकता में सदैव ही कुछ अन्तर होता है। फिर भी यह आशा करता हूं कि जिला जनगणना हस्तपुस्तिका 1981 विभिन्न उपयोग कर्ताओं की सूक्ष्मस्तरीय आंकड़ों की आवश्यकता की अधिकांशतः पूर्ति करने में सफल होगी।

रवीन्द्र गुप्त
निदेशक, जनगणना परिचालन,
उत्तर प्रदेश

PREFACE

The micro level data are of a distinct importance in a welfare democratic set-up. They are needed for running democratic institutions, district level planning and district administration besides catering to the assorted needs of researchers, scholars and common man. By presenting census data down to the level of villages, the District Census Handbook series occupies a place of prominence in the galaxy of census publications. The need for small domain data always promoted publication of village figures in some form or the other in most of the censuses. Yet it was only in 1951 census that the publication of village statistics acquired the well deserved importance by the introduction of District Census Handbook series. These volumes have been published with unbroken regularity in Uttar Pradesh State since 1951 census by the Census Organization on behalf of the Government of Uttar Pradesh. The District Census Handbook was brought out for each district in two volumes in 1951/1961, three volumes in 1971 and is being brought out in two volumes Part A and Part B in 1981. With the introduction of this series, it developed into a healthy tradition to collect village-wise information on amenities and infrastructure, taking advantage of the massive census operations and publish it in the form of village and town directories in volume A of the District Census Handbook.

Part 'A' volume, in keeping with the tradition, consists of village and town directories, giving basic information relating to infra-structure and amenities and total population of each village and town as thrown up by the 1981 census. The part B volume presents primary census data for each village and town giving total population with scheduled caste/scheduled tribe, literates, main workers by main category, marginal workers and non-workers break-up.

The District Census Handbook part A and part C were published in English in 1971 census. Part B volume was brought out in Hindi as well as in English in separate issues with a view to enlarging its utility. This, however, resulted in delayed publication of data, erroding some of their topicality by prolonged time-lag. This time, therefore, the District Census Handbooks are being brought out in diglot form in single volumes. The alphabetical list of villages is given in Hindi as well as in English to make the reference easier to both categories of users. The scope of analytical note has been enlarged this time. In part A, the Analytical Note, consists of brief introduction of the district and analysis of data presented therein. The introduction to the District Census Handbook contains explanations of the terms used in the Village and Town Directory and general concepts of Census. While, a brief analysis of data explanation of census concepts pertinent to the Primary Census Abstract have only been included in part B.

The non-census information was collected through the agency of lekhpals—the basic revenue functionary. The lekhpals collected information for each village under their charge. It has passed on to the Census Directorate by the District Census office after getting it duly vetted by the Land Records Inspectors and Tahsildars. The information for towns was supplied by the local authorities. I gratefully acknowledge their role in collection of information. We have also used material made available to us by the Collectors and District Magistrates in drafting introductory notes on districts, I am extremely thankful to them for their assistance. I gratefully thank Sri P. Padmanabha, Registrar General, India, Dr. N. G. Nag, Deputy Registrar

General, Social Studies Division and Dr. B. K. Roy, Deputy Registrar General (Map) for their inspiring guidance that came handy to me all through. I also thank Sri Lal Kishan, Deputy Director, Planning and Co-ordination, Sri Akhlaq Ahmad, Deputy Director, District Census Handbook and Sri R.P. Singh, Research Officer, Map of Census Directorate, Uttar Pradesh for their hard work.

In the end I am thankful to Shri Ashok Dar, Superintendent, Printing and Stationery, U.P. Allahabad and Shri M. C. Padalia, Assistant Director and Shri R. K. Saxena, Senior Technical Assistant (Printing) with the team of Printing unit of this office who have kept a constant watch upon the printing of this publication.

There is always some gap between what is desired and what is accomplished, both in terms of scope of the publication and accuracy of the published material. Yet, I hope, the District Census Handbooks will largely rise to the expectations of the variegated users fulfilling some of their needs for micro level data.

RAVINDRA GUPTA
Director of Census Operations,
Uttar Pradesh

महत्वपूर्ण आंकड़े
IMPORTANT STATISTICS

विवरण Description			उत्तर प्रदेश Uttar Pradesh	खीरी Kheri
जनसंख्या Population	योग Total	व्यक्ति Persons	110,862,013	1,952,680
		पुरुष Males	58,819,276	1,057,614
		स्त्रियाँ Females	52,042,737	895,066
	ग्रामीण Rural	व्यक्ति Persons	90,962,898	1,765,295
		पुरुष Males	48,041,135	956,326
		स्त्रियाँ Females	42,921,763	808,969
	नगरीय Urban	व्यक्ति Persons	19,899,115	187,385
		पुरुष Males	10,778,141	101,288
		स्त्रियाँ Females	9,120,974	86,097
वर्ष 1971-81 के दशक में जनसंख्या वृद्धि दर Decennial population growth rate 1971-81			25.49	31.35
क्षेत्रफल (वर्ग कि०मी०) Area (Sq. kms.)			294,411.00	7,680.00
जनसंख्या घनत्व (प्रतिवर्ग कि०मी०) Density of population (per Sq. km.)			377	254
लिंगानुपात (प्रति हजार पुरुषों पर स्त्रियों की संख्या) Sex ratio (Number of females per 1,000 males)			885	846
साक्षरता दर (प्रतिशत) Literacy rate (Percentage)		व्यक्ति Persons	27.16	17.70
		पुरुष Males	38.76	26.24
		स्त्रियाँ Females	14.04	7.61

विवरण Description		उत्तर प्रदेश Uttar Pradesh	खीरी Kheri
कुल जनसंख्या में नगरीय जनसंख्या का प्रतिशत Percentage of urban population to total population		17.95	9.60
कुल जनसंख्या में प्रतिशत Percentage to total population			
(i) कुल पूर्णकालिक काम करने वाले Main workers	व्यक्ति Persons	29.22	31.33
	पुरुष Males	50.31	56.83
	स्त्रियाँ Females	5.39	1.20
(ii) सीमान्तिक काम करने वाले Marginal workers	व्यक्ति Persons	1.49	0.03
	पुरुष Males	0.45	0.02
	स्त्रियाँ Females	2.67	0.03
(iii) काम न करने वाले Non-workers	व्यक्ति Persons	69.29	68.64
	पुरुष Males	49.24	43.15
	स्त्रियाँ Females	91.94	98.77
पूर्णकालिक काम करने वाले व्यक्तियों का विवरण Distribution of Main Workers			
पूर्णकालिक काम करने वालों में प्रतिशत Percentage among Main Workers			
(i) काश्तकार Cultivators	व्यक्ति Persons	58.52	80.00
	पुरुष Males	59.53	80.57
	स्त्रियाँ Females	47.83	47.60

विवरण Description		उत्तर प्रदेश Uttar Pradesh	खीरी Kheri
(ii) खेतिहर मजदूर Agricultural labourers	व्यक्ति Persons	15.98	9.24
	पुरुष Males	14.16	8.86
	स्त्रियां Females	35.23	30.50
(iii) पारिवारिक उद्योग Household Industry	व्यक्ति Persons	3.70	1.04
	पुरुष Males	3.56	1.01
	स्त्रियां Females	5.21	3.00
(iv) अन्य काम करने वाले Other workers	व्यक्ति Persons	21.80	9.72
	पुरुष Males	22.75	9.56
	स्त्रियां Females	11.73	18.90
अनुसूचित जाति के व्यक्तियों का कुल जनसंख्या में प्रतिशत Percentage of Scheduled caste population to total population	व्यक्ति Persons	21.16	26.02
	पुरुष Males	21.08	25.79
	स्त्रियां Females	21.24	26.30
अनुसूचित जनजाति के व्यक्तियों का कुल जनसंख्या में प्रतिशत Percentage of Scheduled tribe population to total population	व्यक्ति Persons	0.21	0.91
	पुरुष Males	0.21	0.88
	स्त्रियां Females	0.21	0.95
अधिकृत आवासीय मकानों की संख्या No. of occupied residential houses		17,759,479	303,666

विवरण Description		उत्तर प्रदेश Uttar Pradesh	खीरी Kheri
ग्रामों की संख्या Number of villages	योग Total	124,246	1,803
	आबाद Inhabited	112,568	1,699
	गैर आबाद Uninhabited	11,678	104
नगरीय क्षेत्रों की संख्या Number of towns		704	9

जिला जनगणना हस्तपुस्तिका का परिचय

जिला जनगणना हस्तपुस्तिका प्रत्येक जिले के लिए अलग-अलग दो खण्डों—भाग "अ" और भाग "ब" में प्रकाशित की जा रही है। भाग "अ" खण्ड में ग्राम निदेशिका एवं नगर निदेशिका दी गई है। जिसमें प्रत्येक ग्राम तथा नगर की 1981 जनगणना से प्राप्त जनसंख्या तथा उनमें उपलब्ध सुविधाएं एवं अवस्थापना सूचनायें प्रस्तुत की गई हैं। गैर जनगणना सूचनाएं वर्ष 1979-80/1980-81 से सम्बन्धित हैं जो कि 1981 की जनगणना से लगभग समकालिक है। भाग "ब" में प्रत्येक ग्राम एवं नगर के लिए प्राथमिक जनगणना आँकड़े दिये गए हैं। जिन्हें जनगणना की विशिष्ट शब्दावली में प्राथमिक जनगणना सार (प्र. ज. स.) कहा जाता है, प्राथमिक जनगणना सार में कुल जनसंख्या के साथ अनुसूचित जाति, अनुसूचित जनजाति, साक्षर मुख्य श्रेणियों के अनुसार मुख्यतय: काम करने वालों, सीमान्तिक काम करने वालों तथा काम न करने वालों के अलग-अलग आँकड़े दिये गये हैं। पाठकों के लिए यह महत्वपूर्ण है कि वे जनगणना के सामान्य महत्व की संकल्पनाएं तथा ग्राम एवं नगर निदेशिकाओं के क्षेत्र जैसा कि प्रथक शीर्षकों अर्थात (अ) जनगणना संकल्पना (ब) ग्राम निदेशिका, के अन्तर्गत चर्चा की गई है, समझ लें।

(अ) जनगणना संकल्पना :—

1. ग्रामीण और नगरीय क्षेत्र

जनगणना आँकड़े ग्रामीण और नगर क्षेत्रों के लिए दिए गए हैं। एक ग्रामीण क्षेत्र गैर नगरीय क्षेत्र होता है जो स्पष्ट रूप से परिभाषित सीमा वाले ग्रामों का बना होता है। और ये सबसे छोटी प्रशासनिक इकाई होते हैं यह कई बस्तियों (पुरवा/हेमलेट) के भी बने हो सकते हैं परन्तु आँकड़े देने के लिए इनको एक इकाई माना जाता है। वन क्षेत्रों की आबादी को भी ग्राम माना गया है और प्रत्येक फारेस्ट रेंज अधिकारी का गश्ती क्षेत्र एक ग्राम माना गया है।

जनगणना के लिए नगरीय क्षेत्रों को विशेष रूप से परिभाषित किया गया है। परिभाषाओं को कुछ लोच के साथ अपनाया गया है ताकि स्थिति की आवश्यकताओं की पूर्ति के लिए छोटी-छोटी भिन्नताओं का समायोजन किया जा सके। एक नगरीय इकाई को निम्नलिखित रूप से परिभाषित किया गया है :

(अ) नगरपालिका, निगम या छावनी बोर्ड के अन्तर्गत आने वाले सभी अधिसूचित नगरीय क्षेत्र,

(ब) वे सभी क्षेत्र जो निम्नलिखित मापदण्डों को पूरा करते हैं।

(i) न्यूनतम 5,000 जनसंख्या हो।

(ii) काम करने वाले पुरुषों की जनसंख्या का कम से कम 75 प्रतिशत गैर कृषि कार्यों में कार्यरत हो।

(iii) प्रति वर्ग कि० मी० में कम से कम जनसंख्या का घनत्व 400 व्यक्ति हो (या एक हजार जनसंख्या प्रति वर्ग मील)

एक स्थान को नगर घोषित करने के लिए सम्बद्ध कृषि कार्य कलापों जैसे मछली पकड़ना, लट्ठे काटना, इत्यादि को 1981 की जनगणना में कृषि सम्बन्धी कार्य कलाप मानकर, गैर कृषि क्षेत्र में कार्यरत पुरुषों का अनुपात कुल कार्यरत पुरुषों से निकाला गया है।

2. नगर समूह

1971 की जनगणना के अनुसार नगर समूह की संकल्पना को 1981 में भी अपनाया गया है। प्राय: नगरों की वृद्धि शहरों या नगरों की सांविधिक सीमाओं को पार कर जाती है। विशाल रेलवे कालोनियाँ, विश्वविद्यालय

परिसर, बन्दरगाह क्षेत्र, औद्योगिक क्षेत्र आदि नगर सीमा से बाहर आ जाते हैं परन्तु उनकी लगातार वृद्धि नगर के साथ होती है। यह अपवृद्धियां स्वयं में अलग नगर होने योग्य हो या न हो परन्तु ये नगरीय क्षेत्र माने जाने योग्य हैं ऐसे नगर अपनी "अपवृद्धियों" के क्षेत्र के साथ एक नगरीय क्षेत्र माने गये हैं और इसे नगर समूह का नाम दिया गया है। एक "नगर समूह" निम्नलिखित से बन सकता है :

(i) एक शहर लगातार वृद्धि सहित ("अपवृद्धि" का वह भाग है जो संविधिक नगर सीमाओं से बाहर हो परन्तु लगा हुआ ग्राम या ग्रामों की सीमाओं में आता हो),

(ii) एक नगर समतुल्य अपवृद्धि के साथ दो या दो से अधिक आपस में लगे नगर अपनी अपवृद्धियों के साथ जैसा कि (i) में है या—

(iii) एक शहर और एक या एक से अधिक लगे नगर अपनी अपवृद्धियों के साथ जो लगातार क्रम में फैले हों।

3. जनगणना मकान

जनगणना मकान एक भवन है या भवन का वह भाग है जिसका अलग से मुख्य प्रवेश द्वार रास्ते या साझे के बरामदे या जीने इत्यादि से है तथा जिसका उपयोग एक अलग इकाई की तरह होता है या होता हुआ माना जाता है। यह खाली हो सकता है या इसका उपयोग निवास के लिए या गैर आवासीय उपयोग में या दोनों ही प्रकार के उपयोग में आ सकता है।

4. परिवार

परिवार ऐसे व्यक्तियों के समूह को कहते हैं जो सामान्यतः एक साथ रहते हों और यदि काम की आवश्यकता उन्हें मजबूर न करे तो एक ही रसोई में खाना खाते हों। परिवार ऐसे व्यक्तियों का हो सकता है जिनका आपस में रक्त सम्बन्ध हो अथवा असम्बन्धित हों या उसमें दोनों प्रकार के व्यक्ति हों। असम्बन्धित व्यक्तियों के परिवार के उदाहरण हैं, बोर्डिंग हाउस, मैस, होस्टल, आवासीय होस्टल, उद्धार गृह, जेल, आश्रम आदि। ऐसे परिवार संस्थागत परिवार कहे जाते हैं। परिवार एक व्यक्ति का, दो व्यक्तियों का और अनेक व्यक्तियों का हो सकता है। जनगणना के लिए इस प्रकार प्रत्येक इकाई को परिवार समझा गया है।

5. अनुसूचित जाति/अनुसूचित जनजाति

उस व्यक्ति की गणना अनुसूचित जाति या जनजाति में की गई है जिसकी जाति या जनजाति राज्य की अनुसूचित जातियों और जनजातियों की सूची में सम्मिलित है, अनुसूचित जातियाँ केवल हिन्दू और सिख धर्म के मानने वाले ही हो सकते हैं। अनुसूचित जनजाति का व्यक्ति किसी भी धर्म का मानने वाला हो सकता है।

6. साक्षर

वह व्यक्ति जो किसी भाषा में समझ के साथ लिख और पढ़ सकता है, साक्षर माना गया है। वह व्यक्ति जो सिर्फ पढ़ सकता है लेकिन लिख नहीं सकता, साक्षर नहीं माना गया है। साक्षर होने के लिए यह आवश्यक नहीं है कि सम्बन्धित व्यक्ति ने औपचारिक रूप में शिक्षा प्राप्त की हो या कोई परीक्षा उत्तीर्ण की हो।

7. काम करने वाले

1981 की जनगणना में एक व्यक्ति की आर्थिक स्थिति को इस प्रकार वर्गीकृत किया गया है:

(i) मुख्यतः काम करने वाला

(ii) सीमान्तिक काम करने वाला

(iii) काम न करने वाला

1961 और 1971 की जनगणनाओं में काम करने वालों और काम न करने वालों के विभाजन को 1981 की जनगणना में समाप्त कर दिया गया है और एक वर्ष के सन्दर्भ में समय-उपयोग मापदण्ड को अपनाया गया है। वह व्यक्ति जो वर्ष के अधिकांश समय में आर्थिक कार्य-कलापों में कार्यरत रहा हो (कम से कम 133 दिन) उसे मुख्यत: काम करने वाला माना गया है जबकि वे व्यक्ति जिन्होंने विगत वर्ष में कुछ ही समय काम किया हो, परन्तु वर्ष के अधिकांश समय में काम न किया हो, उन्हें सीमान्तिक काम करने वाला माना गया है। वे व्यक्ति जिन्होंने पिछले सन्दर्भ वर्ष के दौरान कुछ भी काम न किया हो, उसे काम न करने वाला माना गया है।

किसी आर्थिक उत्पादन के कार्य-कलापों में भाग लेने को "कार्य" परिभाषित किया गया है। यह भाग शारीरिक या मानसिक या दोनों प्रकार का हो सकता है। काम में केवल शारीरिक काम करना ही नहीं आता है वरन् काम का प्रभावी पर्यवेक्षण और निदेशन भी शामिल है।

8. काश्तकार

काश्तकार वह व्यक्ति माना गया है जो कि अकेला या परिवार कार्यकर्त्ता के रूप में अपनी स्वयं की जमीन, सरकारी पट्टे पर प्राप्त या किसी दूसरे व्यक्ति या संस्था से बटाई या किराये पर ली गई अथवा अन्य प्रकार से प्राप्त जमीन पर खेती करता है। खेती करने में और निदेशन देख रेख भी सम्मिलित है। खाद्यान्न जैसे गेहूं, धान, ज्वार, बाजरा रागी इत्यादि, और अन्य फसलें जैसे गन्ना, मूंगफली, टैपियोका आदि तथा दालें, कच्चा जूट और अन्य इसी प्रकार रेशों की फसलें कपास इत्यादि, उत्पादन के लिए जोताई बोवाई एवं कटाई को काश्तकारी माना गया है परन्तु फल और सब्जी उगाना बागवानी या चाय, काफी रबर इत्यादि के पेड़-पौधे लगाना इसमें सम्मिलित नहीं है।

9. खेतिहर मजदूर

जो व्यक्ति नकद या जिन्स के रूप में मजदूरी लेकर किसी दूसरे व्यक्ति के खेत में काम करता है। वह खेतिहर मजदूर कहलाता है। उसे खेती में लाभ हानि से कोई संबंध नहीं होता है, वह केवल दूसरों के खेत में मजदूरी करता है।

10. पारिवारिक उद्योग

पारिवारिक उद्योग वह उद्योग है जो परिवार के मुखिया द्वारा स्वयं और मुख्यत: परिवार के अन्य सदस्यों द्वारा घर पर या ग्रामीण क्षेत्रों में गांव की सीमा के अन्तर्गत और नगरीय क्षेत्रों में उस मकान के अन्दर या अहाते में जिसमें परिवार रहता है, चलाया जाता है। मुखिया को सम्मिलित करके परिवारिक उद्योग में अधिकतर कार्यकर्ता परिवार के होने चाहिये। उद्योग इस पैमाने पर नहीं होना चाहिए कि भारतीय कारखाना अधिनियम के अधीन रजिस्टर्ड हो या होने योग्य हो।

उद्योग से आशय किसी वस्तु का उत्पादन, संसाधन या मरम्मत से होता है, जैसे हथ-करघा से बुनाई, रंगाई, बढ़ई गिरी, बीड़ी बनाना, मिट्टी के बर्तन बनाना, साइकिल की मरम्मत, लोहारगिरी, सिलाई आदि।

11. अन्य काम करने वाले

काश्तकार, खेतिहर मजदूर या पारिवारिक उद्योग में कार्यरत व्यक्तियों को छोड़कर सभी काम करने वाले इस वर्ग में आते हैं। इस वर्ग में कारखाने और बागवानी में काम करने वाले, सरकारी कर्मचारी, निगम के कर्मचारी अध्यापक, पुजारी, मनोरंजन करने वाले व्यापारी, वाणिज्य, व्यवसाय, परिवहन, भवन निर्माण का काम करने वाले आदि व्यक्ति आते हैं।

(ब) ग्राम निदेशिका :—

जैसा कि इसके शीर्षक से संकेत मिलता है ग्राम निदेशिका में ग्रामीण क्षेत्रों से सम्बन्धित सूचनाएं प्रस्तुत की गई हैं ग्राम निदेशिका प्रत्येक तहसील के लिए पृथक क्रम में बनाई गई है, जिसमें तहसील के ग्रामों को लोकेशन कोड के क्रम में क्रमबद्ध किया गया है। प्रत्येक तहसील की ग्राम निदेशिका के आरम्भ में ग्रामों की सूची दी गई है, जिसमें ग्रामों के नाम उनके कोड नम्बरों के साथ हिन्दी/अंग्रेजी वर्णानुक्रम के अनुसार दिए गए हैं।

वह ग्राम जो पूर्ण रूपेण नगर पालिका, नगर क्षेत्रों एवं छावनियों में मिलाऐ गए हैं तथा तहसील के क्षेत्राधिकार सूची के अन्तर्गत नहीं है, उन्हें ग्राम निदेशिका में स्थान नहीं दिया गया है।

यद्यपि वे ग्राम जिन्हें नगर समूह या नगर की "अप्रवृद्धि" माना गया है, ग्राम निदेशिका में सूची-बद्ध हैं, परन्तु ग्राम निदेशिका में इन ग्रामों के नामों के आगे आँकड़े नहीं दिए गए हैं। यह तथ्य कि एक ग्राम एक नगर की अपवृद्धि है उस ग्राम के नाम के सम्मुख इंगित किया गया है। ऐसे समस्त ग्राम प्राथमिक जनगणना सार में बिना उनके आँकड़े प्रस्तुत किये प्रति-सन्दर्भ के लिए सूची बद्ध किये गये हैं। गैर आबाद या जनशून्य ग्रामों को सूची बद्ध तो किया गया है, परन्तु ग्रामों के क्षेत्र को छोड़कर नगर निदेशिका में अन्य सूचनाएं नहीं दी गई हैं। ऐसे ग्रामों के आगे उनका गैर आबाद या जनशून्य होना इंगित किया गया है।

ग्राम निदेशिका में ग्राम के विषय में आधारिक सूचनाएं दी गई हैं। इन आँकड़ों को निम्न श्रेणियों में वर्गीकृत किया गया है।

1—जनसंख्या एवं परिवार (स्तम्भ 4)

2—सुविधाएं (स्तम्भ 5 से 10)

3—अवस्थापना सूचनाएं (स्तम्भ 11 से 14 एवं 20)

4—भूमि उपयोग आँकड़े (स्तम्भ 3 और 15-19)

1—जनसंख्या एवं परिवार :

1981 की जनगणना के अनुसार प्रत्येक ग्राम के लिए स्तम्भ 4 में, 1 मार्च 1981 के सूर्योदय की जनसंख्या को दिया गया है। परिवारों की संख्या कोष्टकों में दी गई है।

2—सुविधाएं :

यदि गाँव में कोई सुविधा उपलब्ध है तो इस सुविधा की किस्म को कोड के द्वारा दर्शाया गया है। यदि सुविधा उपलब्ध नहीं है तो डैश लगाया है तथा उस स्थान की दूरी को जहाँ सुविधा उपलब्ध है, कोष्ठक में दिया गया है। आँकड़ों को एकत्र करने और प्रस्तुत करने की सुविधाओं के लिए स्थानों की दूरियों के तीन परिसर बनाये गये हैं। ये परिसर हैं :—(अ) पाँच कि०मी० से कम को (-5) से इंगित किया गया है, (ब) 5–10 कि०मी० को (5–10) से और (स) 10 कि.मी. और इससे अधिक (10+) से।

उपलब्ध सुविधाओं के लिए प्रयोग किए गए कोडों की व्याख्या निम्न अनुच्छेदों में की गई है :—

(I) शैक्षिक सुविधाएं (स्तम्भ 5)

ग्राम में उपलब्ध शैक्षिक संस्थाओं की किस्म को निम्नलिखित कोडों द्वारा दिखाया गया है। इस प्रकार प्रत्येक संस्थाओं की संख्या कोष्टक में दी गई है :—

प्राइमरी या प्रारम्भिक स्कूल, नर्सरी स्कूल, बाल बिहार, पूर्व-आधारिक, पूर्व प्राइमरी जूनियर आधारिक,	P
सीनियर बेसिक स्कूल, जूनियर हाई स्कूल, मिडिल स्कूल	M

मैट्रिकुलेशन या सेकेन्डरी	H
हायर सेकेन्डरी, इण्टरमीडिएट कालेज, पूर्व विश्वविद्यालय	PUC
कालेज स्नातक स्तर या उससे ऊपर	C
औद्योगिक स्कूल	I
प्रशिक्षण स्कूल	TR
प्रौढ़ साक्षरता कक्षा/केन्द्र	AC
अन्य शैक्षिक संस्थाएं	O

(II) चिकित्सा सुविधाएं (स्तम्भ 6)

ग्राम में उपलब्ध चिकित्सा सुविधाओं को निम्न कोडों द्वारा दिया गया है। ग्रामों में स्थित ऐसी संस्थाओं या इस प्रकार की सेवा करने वालों की संख्या कोष्टक में दी गयी है।

चिकित्सालय	H
मातृ एवं बाल कल्याण केन्द्र	MCW
प्रसूति गृह	MH
बाल कल्याण केन्द्र	CWC
प्राथमिक स्वास्थ्य केन्द्र	PHC
स्वास्थ्य केन्द्र	HC
प्राथमिक स्वास्थ्य उप केन्द्र	PHS
औषधालय	D
परिवार कल्याण केन्द्र	FPC
क्षय रोग चिकित्सालय	TB
उपचार गृह	NH
रजिस्टर्ड प्राइवेट चिकित्सक	RP
आर्थिक सहायता प्राप्त चिकित्सक	SMP
सामुदायिक स्वास्थ्य कर्मचारी	CHW
अन्य	O

(III) पीने का पानी (स्तम्भ 7) :—

ग्राम में उपलब्ध पीने योग्य पानी की आपूर्ति-स्त्रोतों को निम्न कोडों से दिखाया गया है :—

नल का पानी	T
कुएं का पानी	W

तालाब का पानी	TK
नलकूप का पानी	TW
हैन्ड पम्प	HP
नदी का पानी	R
झरने का पानी	F
नहर का पानी	C
झील का पानी	L
स्त्रोत का पानी	S
पहाड़ी नालों का पानी	N
अन्य	O
सूचना अनुपलब्ध	NA

(IV) **डाक व तार (स्तम्भ 8)**

ग्राम में उपलब्ध डाक व तार सुविधाओं को निम्न कोडों द्वारा दिखाया गया है:-

डाक घर	PO
डाक व तार घर	PTO
तार घर	TO
टेलीफोन	Phone

(V) **बाजार के दिन (स्तम्भ 9) :—**

यदि बाजार सप्ताह में एक दिन या सप्ताह में दो दिन लगता है तो जिस दिन या दिनों में यह बाजार लगता है उस दिन या दिनों को लिखा गया है। दिनों के नाम रवि, सोम, मंगल, बुद्ध, गुरु, शुक्र और शनि से प्रदर्शित किए गए हैं। यदि गाँव में बाजार पाक्षिक या साहवार लगता है तो उसे भी दिया गया है तथा इसे साहवार/पाक्षिक लिख कर स्पष्ट किया गया है।

(VI) **संचार (स्तम्भ 10) :**

यदि गाँव में बस या रेलवे स्टेशन है या जलमार्गों द्वारा आने,जाने की सुविधाएं उपलब्ध हैं तो गांवों में उपलब्ध इन सुविधाओं के लिए निम्न कोडों का प्रयोग किया गया है।

बस	BS
रेलवे स्टेशन	RS
जल मार्ग (नदी, नहर, अप्रवाही जल आदि)	NW

3—**अवस्थापना सूचनाएं, इत्यादि :**

(I) **गाँव में जाने के लिए मार्ग** (स्तम्भ 11)

गाँव के लिए जाने वाले मार्गों को निम्न कोडों द्वारा दिखाया गया है।

पक्की सड़क	PR
कच्ची सड़क	KR
यातायात योग्य नदी, नहर	NR-

(II) **निकटतम नगर** (स्तम्भ 12) :

ग्राम से निकटतम स्थित नगर का नाम दिया गया है और इसकी दूरी को कोष्ठक में कि०मी० में दिखाया गया है।

(III) **विद्युत आपूर्ति** (स्तम्भ 13)

ग्राम में विद्युत आपूर्ति की उपलब्धता को निम्न कोडों द्वारा दिखाया गया है।

घरेलू प्रयोजनों के लिए विद्युत	ED
कृषि कार्य हेतु विद्युत	EAG
अन्य प्रयोजनों जैसे औद्योगिक, व्यवसायिक आदि के लिए विद्युत	EO
उपर्युक्त सभी उपभोग हेतु विद्युत	EA

(IV) **मुख्य खाद्यान्न** (स्तम्भ 14)

इसमें वर्ष के मुख्य भाग में मुख्य रूप से प्रयोग किए जाने वाले खाद्यान्नों को दिया गया है :—

(V) **अभ्युक्ति** (स्तम्भ 20)

इस स्तम्भ में निम्नलिखित मदों की सूचनाएं दी गयी हैं। तथा उन्हें प्रत्येक के आगे लिखे गए कोड से दिखाया गया है।

(क)	गाँव में आने वाले समाचार पत्रों की संख्या	N
(ख)	गाँव में उपलब्ध मोटर साइकिल/स्कूटर	M
(ग)	गाँव में उपलब्ध कार/जीप	C
(घ)	गाँव में उपलब्ध ट्रैक्टर	T

(ङ) मंदिर शब्द महत्वपूर्ण मंदिरों के लिए लिखा गया है अन्य महत्वपूर्ण स्थानों के नाम दिए गए हैं। प्रत्येक मद में संख्या कोड के बाद लिखी गई है उदाहरणार्थ N–32 यह बताता है कि गाँव में समाचार पत्रों की 32 प्रतियाँ आती हैं।

4—भूमि उपयोग सम्बन्धी आंकड़े :—

(I) गाँव का क्षेत्र (स्तम्भ 3)

गाँव का क्षेत्र गाँव अभिलेखों के आधार पर है।

(II) भूमि उपयोग वर्गीकरण :

भूमि उपयोग सम्बन्धी आँकड़ों का मानक वर्गीकरण निम्नलिखित है।

1—वन

2—कृषि हेतु अनुपलब्ध

2.1 कृषि के अतिरिक्त अन्य उपयोग में लाई गई भूमि ।

2.2 बंजर एवं कृषि अयोग्य भूमि ।

3—पड़त को छोड़कर अन्य न जोती गयी भूमि ।

3.1 स्थाई और अन्य चरागाह

3.2 विविध वृक्षों एवं उद्यानों में क्षेत्र जो कि शुद्ध बोये गये क्षेत्र में सम्मिलित नहीं है।

3.3 कृषि योग्य बंजर भूमि ।

4—पड़त

4.1 वर्तमान पड़त

4.2 अन्य पड़त

5—बोया गया वास्तविक क्षेत्र :—

ग्राम निदेशिका में भूमि उपयोग आँकड़ों को मानक वर्गीकरण में प्रस्तुत नहीं किया गया है। यद्यपि वर्गीकरण की एक दूसरे से पहचान निम्नलिखित से की जा सकती है।

ग्राम निर्देशनी	मानक वर्गीकरण (वर्ग के क्रम के साथ)
1. वन (स्तम्भ 15)	वन (1)
2. स्त्रोत से सिंचित (स्तम्भ 16)	वास्तविक बोया गया क्षेत्र (5)
3. असिंचित (स्तम्भ 17)	पड़त भूमि (4.1—4.2)
4. कृषि योग्य बंजर भूमि (स्तम्भ 18)	1. स्थाई एवं अन्य चरागाह (3.1)
	2. विविध वृक्षों एवं उद्यानों के अन्तर्गत क्षेत्र जो शुद्ध बोये गये क्षेत्र में सम्मिलित नहीं है (3.2)
	3. कृषि योग्य बंजर भूमि (3.3)

5. कृषि हेतु अनुपलब्ध भूमि (स्तम्भ 19)

1. कृषि के अतिरिक्त अन्य उपयोग में लाई गई भूमि (2.1)
2. बंजर एवं कृषि के अयोग्य भूमि (2.2)

(III) सिंचाई के स्त्रोत (स्तम्भ 16)

वास्तविक सिंचित क्षेत्र के सिंचाई स्त्रोतों को निम्न कोडों द्वारा दिया गया है।

सरकारी नहर	G.C.
कुआं (बिना विद्युत)	W
निजी नहर	PC
कुआं (विद्युत्मय)	WE
नलकूप (बिना विद्युत)	TW
नलकूप (विद्युत्मय)	TWE
तालाब	TK
नदी	R
झील	L
झरना	S
अन्य	O
योग	T

स—नगर निदेशिका :—

नगर निदेशिका में जिले के सभी नगर दिए गए हैं। नगरों को अंग्रेजी वर्णानुक्रम में रखा गया है। आंकड़े सात क्रमांकित विवरणिकाओं से IV अ, V और VI में दिए गए हैं।

नगरों को सूची बद्ध करने के लिए निम्न पद्धति अपनाई गई है :—

(I) वे सभी नगर जिसकी सांविधिक प्रास्थिति स्पष्ट है, और जो नगर समूह के भाग नहीं हैं, उन्हें नगरों की वर्णानुक्रम सूची में एक बार सूची बद्ध किया गया है।

(II) सभी स्वतन्त्र सांविधिक प्रास्थिति वाले नगरों को जो नगर समूह के भाग हैं, दो बार सूची बद्ध किया गया है एक बार वर्णानुक्रम नगरों की सूची में तथा दूसरी बार सम्बन्धित नगर समूह के मुख्य नगर के अन्तर्गत यद्यपि आंकड़े केवल मुख्य नगर के अन्तर्गत ही दिये गये हैं। वर्णानुक्रम नगर की सूची के अन्तर्गत ऐसे नगरों के आगे एक टिप्पणी दी गयी है कि वे किस "नगर समूह" के भाग हैं।

(III) नगर की अपवृद्धियां जो स्वयं में पूर्ण नगर नहीं मानी गई हैं, उन्हें निदेशिका के मुख्य भाग में नहीं दिया गया है। मुख्य नगर के अन्तर्गत ऐसी अपवृद्धियों से सम्बन्धित आंकड़ों को मुख्य नगर में शामिल किया गया है तथा इसकी व्याख्या पाद-टिप्पणी में कर दी गयी है।

(IV) जनगणना नगरों को भी निदेशिका के मुख्य भाग में सूची बद्ध किया गया है। यह वे नगर हैं जो सांविधिक प्रास्थिति के नहीं है। परन्तु जनगणना प्रयोजन के लिए इन्हें नगर माना गया है।

नगर निदेशिका में प्रयोग की गई महत्वपूर्ण संकल्पनाओं की व्याख्या निम्न अनुच्छेदों में की गयी है

नगर की श्रेणी : (विवरण । स्तम्भ 2) :

जनसंख्या आकार के अनुसार नगरों को निम्नलिखित छः श्रेणियों में वर्गीकृत किया गया है।

जनसंख्या	श्रेणी
100,000 और अधिक	I
50,000–99,999	II
20,000–49,999	III
10,000–19,999	IV
5,000–9,999	V
5,000 से कम	VI

नागरिक प्रशासन (विवरण I स्तम्भ 2)

नगर के नागरिक प्रशासन प्रास्थिति को निम्न कोडों द्वारा दिया गया है :

नगर महापालिका	M. Corp.
नगर परिषद	M.B.
छावनी बोर्ड/छावनी	C.B.
अधिसूचित क्षेत्र/अधिसूचित क्षेत्र समिति, अधिसूचित समिति	N.A.C.
जनगणना नगर	C.T.

सड़कों की लम्बाई (विवरण IV स्तम्भ 6)

प्रत्येक शहर की कुल सड़कों की लम्बाई निम्न कोडों द्वारा की गई है :—

पक्की सड़क	PR
कच्ची सड़क	KR

मल-निस्तारण पद्धति (विवरणिका एवं अ स्तम्भ 7)

मल निस्तारण एवं नालियों की प्रणाली निम्न कोडों द्वारा दी गई है।

मल-निर्यास	S
खुली नालियाँ	OSD

खुली नालियों वाला बाक्स	BSD
बन्द नालियां	SD
हौदी प्रणाली	CD
गड्डा प्रणाली	PT

दो पद्धतियों को महत्व के क्रमानुसार कोड द्वारा दर्शाया गया है।

मल निस्तारण पद्धति (विवरणिका IV और IVअ स्तम्भ 11)

मल निस्तारण की विभिन्न पद्धतियों को निम्न कोडों द्वारा अंकित किया गया है।

शिरोभार (सिर पर लादना)	HL
टोकरियां	B
पहियेदार ठेला	WB
सैप्टिक टैंक शौचालय	ST
मल निस्तार	S

नगर में दो पद्धतियों को उनके महत्व के अनुसार एक के बाद दूसरी पद्धति को कोडों द्वारा दिया गया है।

संरक्षित जल आपूर्ति (विवरण IV स्तम्भ 12 एवं 13)

संरक्षित जल आपूर्ति की पद्धतियां/स्त्रोतों के लिये निम्न कोडों का प्रयोग किया गया है :—

(अ) जल आपूर्ति के स्त्रोत	(स्तम्भ 12)
नलकूप/हैन्ड पम्प का पानी	TW
नल का पानी	T
कुएं का पानी	W
टैंक का पानी	TK
(ब) संचयन पद्धति	(स्तम्भ 13)
उपरला टैंक	OHT
सर्विस जलाशय	SR
नदी से छानकर	IG
संछिद्र पम्पिंग पद्धति	BWF
प्रैशर टैंक	PT

अग्नि शामक सेवायें (विवरण IV स्तम्भ 14) :

यदि नगर में ही अग्नि शामक सेवायें उपलब्ध हैं तो "हां" लिखा गया है। यदि यह सेवायें नगर में उपलब्ध न होकर जिले में अन्यत्र उपलब्ध हैं, तो निकटतम स्थान का नाम लिखा गया है। यदि यह सेवा उस जिले में उपलब्ध नहीं है, तो उस निकटतम जिले का नाम दिया गया है, जहां यह सेवा उपलब्ध है।

चिकित्सा सुविधायें (विवरण V स्तम्भ 4 एवं 5)

चिकित्सा सुविधाओं के लिए निम्नलिखित कोडों का प्रयोग किया गया है।

चिकित्सालय	H
औषधालय	D
स्वास्थ्य केन्द्र	HC
परिवार नियोजन केन्द्र	FC
टी० बी० क्लीनिक	TB
उपचार गृह	NH
अन्य	O

उपर्युक्त वर्गीकरण में चिकित्सा संस्थाओं की किस्म दी गई है, परन्तु यह वर्गीकरण इस पर प्रकाश नहीं डालता कि इन संस्थाओं में किस चिकित्सा पद्धति से इलाज होता है। विभिन्न चिकित्सा पद्धतियों के अनुसार निम्न कोडों से इन संस्थाओं को वर्गीकृत किया गया है।

आयुर्वेदिक	A
यूनानी	U
होम्योपैथिक	Hom.

यदि उपर्युक्त कोडों में से कोई नहीं दिया गया है तो चिकित्सा की एलोपैथिक पद्धति को दर्शाता है।

चिकित्सा पद्धति और संस्थाओं की संख्या चिकित्सा संस्थाओं को प्रदर्शित करने वाले कोड के साथ दी गई है। उदाहरण के लिए कोड H(A-1—,2) एक आयुर्वेदिक और दो एलोपैथिक चिकित्सालय बताता है।

शैक्षिक सुविधायें (विवरण V स्तम्भ 6-9) :

(I) कला, विज्ञान और वाणिज्य महाविद्यालय जो स्नातक स्तर या उससे ऊपर शिक्षा प्रदान करते हैं, उनके निम्न कोड दिये गये हैं : (स्तम्भ 6)

केवल कला	A
केवल विज्ञान	S
केवल कला एवं विज्ञान	AS
केवल वाणिज्य	C
केवल कला एवं वाणिज्य	AC
सभी सम्मिलित वर्गों कला विज्ञान और वाणिज्य के लिये	ASC
विधि	L

(II) मान्यता प्राप्त टाइप एवं आशुलिपि सीखने की संस्थाओं और अन्य व्यावसायिक संस्थाओं को निम्न कोडों द्वारा दिया गया है। (स्तम्भ 10)

आशुलिपि	SH
टंकण	Type
आशुलिपि एवं टंकण	Sh. Type
अन्य	O

(III) चिकित्सा, इन्जीनियरिंग, महाविद्यालयों और प्रोद्योगिक संस्थान : प्रत्येक किस्म के संस्थानों की संख्या सम्बन्धित स्तम्भ में संख्याओं के साथ दी गई।

यदि एक से अधिक शैक्षिक संस्थान हैं तो उनकी संख्या कोष्टकों में कोडों के साथ दर्शायी गई है।

यदि नगर में शैक्षिक सुविधा उपलब्ध नहीं है तो उसके निकटतम उस स्थान का नाम दिया गया है, जहाँ यह सुविधा उपलब्ध है, या यदि यह सुविधा जिले के बाहर दूसरे जिले में उपलब्ध है तो उसका नाम दिया गया है। जिस स्थान में यह सुविधा उपलब्ध है उस स्थान से नगर की दूरी को कोष्टक में कि०मी० में दिखाया गया है।

अध्ययन कक्ष सहित सार्वजनिक पुस्तकालय (विवरण V स्तम्भ 20)

इन सुविधाओं को निम्न कोडों द्वारा दर्शाया गया है।

सार्वजनिक पुस्तकालय	PL
अध्ययन कक्ष	RR

DISTRICT CENSUS HANDBOOK

District Census Handbook is being brought out in two volumes—part A and part B for each district separately. The part 'A' volume consists of village and town directories, giving basic information relating to infra-structure and amenities and total population of each village and town as thrown up by 1981 Census. The non-census information relates to the year 1979-80/ 1980-81 making it almost synchronous with the 1981 population census. Part 'B' volume presents primary census data, known in census jargon as 'primary Census Abstract' (PCA) for each village and town. The PCA gives total population with scheduled castes/scheduled tribes, literates, main workers by main categories, marginal workers and non-workers break up. It is important for the readers to acquaint themselves with census concepts of general importance and the scope of village and town directories as have been discussed under separate heads namely:

(a) Census Concepts (b) Village Directory (c) Town Directory.

A. CENSUS CONCEPTS

1. Rural and Uaban Areas

The census data are presented by rural and urban areas. A rural area is non-urban consisting of revenue villages with well defined boundaries which is the smallest unit in the hierarchy of administrative units. It may comprise of several hamlets. Yet it is considered one unit for the presentation of data. Habitations in forest areas are also considered as villages and each forest range officer's beat is considered as one forest village.

Urban areas have been especially defined for the purpose of population census. The definition is treated with some flexibility with a view to accommodating minor variations for meeting the exigency of the situation. An urban unit has been defined as follows:

(a) all places with a municipalty, corporation or contonment board or notified town area:

(b) all other places which satisfied the following criteria :

(i) A minimum population of 5,000;

(ii) At least 75% of the male working population engaged in non-agricultural activity;

(iii) A population of at least 400 per Sq. km. (or one thousand per Sq. mile).

Allied agricultural activities such as fishing, logging etc. have been considered agricultural in 1981 census for determining the proportion of engagement of male population in non-agricultural activities for the purpose of declaring a place a town.

Urban Agglomeration

The concept of Urban Agglomeration of the 1971 is also adopted for 1981 census. Very often the growth of towns over-lapped the statutory limits of the city or town. Large railway colonies, university campuses, port areas, industrial areas etc, came up outside the limits of the town but they form continuous growth with the town. These outgrowths may or may not by themselves qualify to be treated as separate towns but these outgrowths deserve to be treated as urban areas. Such a town with their outgrowth areas is treated as one urban unit and called 'Urban Agglomeration' and Urban Agglomeration may constitute:

(i) A city with continuous outgrowths, (the part of outgrowth being outside the statutory limits but falling within the boundaries of the adjoining village or villages)

(ii) One town with similar outgrowth or two or more adjoining towns with their outgrowths as in (i); or

(iii) A city and one or more adjoining towns with their out growths all of which form a continuous spread.

3. Census House

A 'census house' is a building or a part of a building having a separate main entrance from the road or common court yard or staircase etc; used recognised as a separate unit. It may be vacant or occupied. It may be used for residential or non-residential purpose or both.

4. Household

A household is a group of persons who commonly live together and who take their meals from a common kitchen unless the exigency of work prevents them from doing so. There may be a household of persons related by blood or unrelated persons or having a mix of both. Examples of unrelated households are boarding houses, messes, hostels, residential hotels, rescue homes, jails, ashrams etc. These are called institutional households. There may be one-member household, two-member households or multi-member households. For census purpose, each one of these types is regarded as a household.

5. Scheduled Castes/Scheduled Tribes

A person has been returned as belonging to a scheduled caste or scheduled tribe if caste or tribe to which he belongs is included in the schedule of the State. Scheduled caste can belong to Hindu or Sikh religion. However; a person belonging to scheduled tribe can profess any religion.

6. Literates

A person who can both read and write with understanding in any language is to be taken as literate. A person who can merely read but cannot write, is not a literate. It is not necessary that a person who is literate should have received any formal education or should have passed any minimum educational standard.

7. Workers

In 1981 census, the economic status of a person has been classified as :

(i) Main Worker

(ii) Marginal Worker

(iii) Non-worker

The dichotomy of workers and non-workers of 1961 and 1971 census has been discarded in 1981 census and time disposition criterion in economic activity with one year reference period is adopted. A person who has engaged himself in economic activity for major part of the year (at least 183 days) is considered as main worker while those who have worked in for some time during the last year but not major part of the year have been treated as marginal worker. Those who have not worked at all during the one year reference period are non-workers.

Work has been defined as participation in any economically productive activity. Such participation may be physical or mental in nature. Work involves not only actual work but also effective supervion and direction of work.

8. Cultivator

A person is considered a cultivator if he has engaged in cultivation as a single worker or family worker of land owned or held from Govt. or held from private persons or institutions for payment in money, kind or share. Cultivation includes supervision or direction of cultivation.

Cultivation involves ploughing, sowing and harvesting and production of cereals and millet drops and other crops such as sugarcane, ground nuts tapioca etc. and pulses, raw jute and kindered fibre crops, cotton etc. and does not include fruit and vegetable growing or keeping of orchards or groves or working on plantation like tea, coffee, rubber etc.

9. Agricultural Labourer

A person who works in another person's land for wages in money, kind or share should be regarded as an agricultural labourer. He does not have a risk in the cultivation but mere works in another person's land for wage.

10. Household Industry

Household Industry is defined as an industry conducted by the head of the household himself/herself and or by the members of the household at home or within the precincts of the house where the household lives in urban areas. The larger proportion of workers in a household industry should consist of members of the household including the head. The industry should not be run on the scale of a registered factory which would qualify or has to be registered under the Indian Factories Act.

Industry implies production, processing, servicing or repair of articles goods or such as handloom weaving, dyeing, carpentry, bidi rolling, pottery manufacture, bicycle repairing, blacksmithy, tailoring etc.

11. Other Workers

All workers, who are not cultivators or agricultural labourers or engaged in Household Industry are treated as other workers. This category covers factory and plantation workers, government servants, municipal employee, teachers, priests, entertainment artists, workers engaged in trade, commerce, business, transport, mining, construction etc.

B. VILLAGE DIRECTORY

The village directory as the title connotes presents information pertaining to rural areas. The directory of villages is presented for each tahsil in a separate series with the villages arranged in ascending order of the location code serials. The village directory of each tahsil is preceded by a list of villages in which the villages are indexed by Hindi, English alphabets with their location code numbers.

The villages which have been wholly merged in Municipal Boards town areas contonments are not borne on the jurisdictional list of tahsils and consequently they are not covered in the village directory.

However, the villages treated as an outgrowth of an Urban Agglomeration or town are listed in the village directory but no data are presented against the name of these villages in the village directory. The fact that a village is an outgrowth of a town is indicated against the name of such a village. All these villages are listed in the Primary Census Abstract (rural) without presenting their data for providing cross references. The uninhabited or depopulated villages are listed without giving village directory information, except the area of the villages. A note against such a village indicates the state of its being depopulated or uninhabited.

The village directory brings out basic information about a village. These data can be classified into the following categories.

1. Population and households	Col. 4
2. Amenities	Cols. 5 to 10
3. Other infra-structural facilities etc.	Cols. 11 to 14 and 20
4. Land use data	Cols. 3 and 15-19

1. Population and Households

The population of each village as on the sun rise of March 1981 obtained from the 1981 census is given in column 4. The number of household is indicated with in the brackets.

2. Amenities

If an amenity is available within the village, the kind of amenity available is indicated by codes. If not available a dash is indicated and the distance range within which available outside the village is given within brackets. Three ranges of distance of availability have been formed for facilitating collection and presentation of data. These ranges are : (a) Below 5 Kms. indicated by (—5), (b) 5-10 Kms. indicated by (5—10) and (c) 10 Kms. and above indicated by (10+).

The codes used for depicting amenities are explained in the following paras :

(i) Educational Amenities (Col. 5)

The type of educational institutions located within the village is represented by the following codes. The number of each of such an institution is given within brackets :

Primary or elementary school Nursery school, Kindergarten, Pre-basic, Pre-primary, Junior basic	P
Senior basic school, Junior High School, Middle School	M
Matriculation or Secondary	H
Higher Secondary, Intermediate College, Pre-university	PUC
College graduate level & above	C
Industrial School	I
Training School	TR
Adult Literacy Class/Centre	AC
Other Educational Institutions	O

(ii) Medical Facilities (Col. 6) :

The availabillty of medical facilities within the village is indicated by the following codes. The number of institutions located within the village or serving practitioners is given within brackets.

Hospital	H
Maternity & Child Welfare Center	MCW
Maternity Home	MH
Child Welfare Centre	CWC
Primary Health Centre	PHC
Health Centre	HC
Primary Health Sub-centre	PHS
Dispensary	D
Family Planning Centre	FPC
T.B. Clinic	TB
Nursing Home	NH

Registered Private Practitioner	RP
Subsidised Medical Practitioner	SMP
Community Health Worker	CHW
Other	O

(iii) **Drinking Water (Col. 7)**

The potable drinking water supply sources available within the village are denoted by the following codes :

Tap water	T
Well water	W
Tank water	TK
Tube-well water	TW
Hand Pump	HP
River water	R
Fountain	F
Canal	C
Lake	L
Spring	S
Nallah	N
Other	O
Information not available	NA

(iv) **Post & Telegraph (Col. 8)**

The post and telegrahp facilities avalilable within the village are indicated by the following codes :

Post Office	PO
Post and Telegraph Office	PTO
Telegraph Office	TO
Telephone Connection	Phone

(v) **Day or Days of the Market (Col. 9)**

If a weekly or bi-weekly market is held within the village, the day or days on which it is held is indicated. The days are indicated by Sun, Mon, Tue, Wed, Thu, Fri, and Sat. A market held fortnightly or monthly in a remote village, is also given and this fact is clearly brought out by indicating monthly/fortnightly.

(vi) **Communications (Col. 10)**

If a bus or railway station is located within the village or is served by navigable waterways, the following codes give the kind of facilities available within the village :

Bus	BS
Railway Station	RS
Navigable water way (including river, canal, back waters etc.)	NW

3. **Other Infrastructural Facilities, etc.**

(i) **Approach to the village (Col. 11) :**

The approach to the village is represented by the following codes :

Pucca Road	PR
Kacchha Road	KR
Navigable River	NR

(ii) Nearest Town (Col. 12)

The name of the nearest town to village is indicated and the distance is given in Kms. within b rackets.

(iii) Power Supply (Col. 13)

The following codes are used for the power supply available within the village :

Electricity for domestic purpose	ED
Electricity for Agriculture	EAG
Electricity for other purpose like industrial commercial etc.	EO
Electricity for all purpose listed above	EA

(iv) Staple food (Col. 14)

The food grains used as staple food in a village for major part of the year are indicated.

(v) Remark (Col. 20)

The following items of information are furnished in this column and are indicated by the code given against each.

(a)	Copies of the newspaper coming in the village	N
(b)	Motor cycle/Scooters available in the village	M
(c)	Cars/Jeeps available in the village	C
(d)	Tractors available in the village	T

(e) Tem—indicates temples of importance. Other places of importance are given by names. The numerical strength of each item is indicated by numerical appendage to the code. For instance, N 32 indicated 32 copies of newspaper coming in the village.

4. Land use Data

1. Area of the village (Col. 3)

The area of the village is based on village records.

2. Land use classification

The standard classification of land use data are given below :

1. Forests
2. Not available for cultivation.
   - 2.1 Lands put to non-agricultural uses.
   - 2.2 Barren and uncultivable lands.
3. Other uncultivated lands excluding fallow lands.
   - 3.1 Permanent pastures and other grazing lands.
   - 3.2 Land under miscellaneous tree crops and groves not included in the net area sown.
   - 3.3 Culturable waste.
4. Fallow lands
   - 4.1 Current fallows.
   - 4.2 Other fallows.
5. Net area sown

There is a departure from the standard classification in presentation ot land use data in village directory. However, both classification are indentifiable with each other an given below.

3. Village Directory

Standard Classification (with Sl. No. of category):

1. Forests (Col. 15)	Forest (1)
2. Irrigated by sources (Col. 16)	Net area sown (5)
plus	plus
3. Un-irrigated (Col.17)	Fallow land (4.1 + 4.2)
4. Culturable waste (Col.18)	1. Permanent pastures & other grazing lands (3.1) 2. Land under miscellaneous tree crops etc. (3.2) 3. Culturable wastes (3.3)
5. Area not available for cultivation (Col.19)	1. Land put to non-agricultural uses (2.1) 2. Barren and uncultivable land (2.2)

4. Irrigation by sources (Col. 16)

The sources of net irrigated area are represented by the following codes :

Government Canal	GC
Well (without electricity)	W
Private Canal	PC
Well (with electricity)	WE
Tubewell (without electricity)	TW
Tubewell (with electricity)	TWE
Tank	TK
River	R
Lake	L
Waterfall	WF
Others	O
Total	T

C. Town Directory

The Town Directory covers all the town in a district. The towns are arranged by English alphabetical order. The data are presented in seven statements serially numbered I to IV, IVA V and VI.

The following mode of listing of towns has been followed :

(i) All the towns having statutory status which are not the part of an Urban Agglomeration is listed once in the alphabetical arrangement of the towns.

(ii) All the towns which are part of an Urban Agglomeration and enjoy independent status of a statutory town are listed twice in the alphabetical arrangement of the towns as well as under the main town of an Urban Agglomerations. However, the data are presented separately only once under the main town. In alphabetical arrangement a note is given against such towns that they are part of such and such Urban Agglomeration.

(iii) The outgrowths of a town which do not qualify themselves for being treated as independent towns are not listed in the main body of the Directory. They have been explained by a footnote to the main town and the data relating to outgrowth are merged with the main town.

(iv) Census town are also listed in the body of Directory. These are the towns which do not enjoy statutory status but are declared towns for the purpose of population census.

The important concepts used in the town directory are discussed in the following paras :

Class of Town : (Statement I Col.—2)

The towns are classified into following six groups by population size criterion :

Population	Class
100,000 and above	I
50,000—99,999	II
20,000—49,999	III
10,000—19,999	IV
5,000— 9,999	V
Below— 5,000	VI

Civic Administration (Statement I Col. 2)

The civil administration status of a town is indicated by codes explained below :

Municipal Corporation	M. Corp.
Municipal Board	M.B.
Cantonment Board Cantonment	C.B.
Notified Area/Notified Area Committee/ Notified Committee	N.A.C.
Census Town	C.T.

Road Length (Statement IV Col. 6)

The total road length within each town is to be given by the following codes

Pucca Road	PR
Kachcha Road	KR

System of sewerage (Statement IV & IVA Col. 7)

The system of sewerage and drainage are represented by the following codes :

Sewer	S
Open Surface drains	OSD
Box Surface drains	BSD
Sylk drains	SD
Cesspool method	CD
Pit system	Pt

Two systems in order of importance one following the other are indicated in codes.

Method of disposal of Night Soil (Statements IV & IVA Col 11) :

The various methods of disposal of night soil are indicated by the following codes :

Head loads	HL
Baskets	B
Wheel barrows	WB
Septic tank latrines	ST
Sewerage	S

Upto two methods in order of their importance in the town one following the other are indicated in codes.

Protected Water supply (Statement IV Cols. 12 & 13) Water Supply :

The following codes are used for indicating protected water supply system/sources:

(A) Sources of water supply	(Col. 12)
Tubewell water/Handpump	TW
Tap water	T
Well Water	W
Tank water	TK
(B) System of storage	(Col. 13)
Overhead tank	OHT
Service reservoir	SR
River infiltration gallery	IG
Borewell Pumping System	BWP
Pressure tank	PT

Fire fighting service (Statement IV Col. 14)

'Yes' is recorded if fire fighting services are available within the town. In case not available within the town the name of the nearest place if in the same district or name of the nearest district if out side the district where fire fighting services are available is indicated.

Medical Facilities (Statement V Col. 4 & 5)

The following codes are used for representing medical facilities :

Hospital	H
Dispensary	D
Health Centre	HC
Family Planning Centre	FC
T.B. Clinic	TB
Nursing Home	NH
Others	O

The above classification gives the institutions by type but does not reflect on the system of medicine practised in these institutions. A further distinction is attempted by classifying these institutions by various systems of medicine as represented by the following codes :

Ayurvedic	A
Unani	U
Homoeopathic	Hom

If none of the above codes is given, an allopathic system of medicine is indicated.

The system of medicine practised and number of institutions are indicated within brackets appended to the code representing the type of medical intstitutions. For illustration code H (A-1, 2) indicates one Ayurvedic hospital and two Allopathic hospitals.

Educational Facilities (Statement V-Col. 6-9)

(i) Arts, science and commerce colleges imparting eduction of degree level and above are represented by the following codes :

Arts only	A
Science only	S
Arts and science only	AS
Commerce only	C
Arts and commerce only	AC
Combined for all categories-arts, science and commerce	ASC
Law	L

(ii) Recognized type-writing short hand institutions and other vocational institutes are indicated by the codes given below : (Col. 10)

Shorthand	SH
Typewriting	Typ
Shorthand & Typewriting	Sh. Typ
Others	O

(iii) Medical, Engineering Colleges and Polytechnic : The number of each type of institution is indicated in the ralevant column by giving the number.

If there are more than one educational institutions, the number is indicated within brackets appended to the codes.

If an educational facility is not available within the town, name of the nearest place within the district or name of the district if outside the district where such a facility is available is indicated. The distance from the town of such a place is given in Kms. within brackets.

Public Libraries including Reading Rooms (Statement V Col. 20)

These facilities are represented by the following codes :

Public Library	PL
Reading Room	RR

ANALYTICAL NOTE

HISTORY

The origin of the district is believed to date back to a remote past as far back as the visit of Janmejaya's companion Khemakarana who is said to have founded the town. Another legend has it that Kheri town was so named as there was an abundance of rice and milk. The historical lore of the region covering the present district is said to represent the kingdom which formed part of the domains of the luner race of Kshatriyas of Hastinapur. The earliest tradition of this place associated two places, Gola and the temple of Gaj Mochan Nath with the Ramayana and Puranic Gaja-Graha episode. The monuments, sites, temples, stupas, shrines reveal that the district sometimes served an ideal retreat for Buddhist monks and Hindu sages. At later times, we have got some tangible proofs that the region occupied by the present districst has attained a position of importance in the times of Mauryas. After the fall of Mauryas this tract passed on to the Sungas which is supported by the discovery of a coin belonging to Agnimitra and a clay seal bearing an inscription of Varahdatta in the character of 2nd century B.C. Till the death of Vasudeo, the district was under the sway of Kushana rulers. There was no central power after the decline of Kushanas and it was the rise of imperial Guptas that there came a central authority to govern this region. The decline of the Guptas in the history of this region was completely obscure. It may however, be said that during the rule of Maukharis it was nearly free from the control of any central authority and was ruled by the local chiefs. When Vardhana dynasty came to power at Kannauj, the region was certainly included in the territories of Harsh.

The area forming the present district, till the begining of 12th century appeared isolated from the spate of Muslim conquests due to its lying off the beaten track and being thickly wooded or inhabited by docile tribes men. The discovery of some coins of Ala-ud-din Khilji tells the expanding power of his arms. It is also said that Muhammad Tughlaq distinguished Khairagarh by constructing a fort there. In 1394 when Muhammad Shah was on the throne of Delhi, the district passed into the charge of Malik Sarwar, known as Khawaja-e-Jahan who obtained the title of Malik-ush-Sharq and held all the country between Kannauj and Bihar. In the days of Akbar, the area comprising the district formed part of the province of Avadh and most of it belonged to the Sirkar of Khairabad. At the time of the annexation in 1856, the parganas comprising the district were divided between the two district of Muhammadi and Mullanpur. In 1858, the district was reorganised and Mullanpur was included in Sitapur. The headquarters of the district was shifted to Lakhimpur. In 1954, due to a change in the course of Ghaghra river a few villages of Bahraich district were transferred to Nighasan tahsil of the district. During Quit India movement the district was prominent centre of unrest.

Location

The district of Kheri is located in the northern region of Lucknow division. On the east side it is bounded by Bahraich district being separated by Ghaghra river. On the south by Sitapur district and for a short length by Hardoi district, on the west by Shahjhanpur and Pilibhit districts and on the north by the territory of Nepal.

Topography and Climate

From the physical appearance the district is a vast alluvial plain. Level surface of land is varied by the low river beds and the high banks which flank the stream on either side. The

general slope is from north west to south east. The altitude above sea level ranges from 182 metres in the extreme north to 114 metres in the south east corner. The slope of the district is comparatively gradual. Separated by rivers there are four tracts which divide the district. Trans Gomti tract remains in south west. *Dhak* jungles and grasses are there in western part. In the centre, there is a belt of fertile loam, in the east sandy land along Gomti. The second tract lies between the river Gomti and Kathna. In the east of Kathna river, central tract exists which is most fertile and is the richest part of the district. The last tract comprises half of Lakhimpur and whole of Nighasan tahsil. This tract is often flooded.

Among rivers, there are two main systems Gomti and Ghaghra (or Kauriyala). River Gomti enters into this district at Rampur village and leaves it in the extreme south of Aurangabad. River Kathna which touched this district near Mailani, flows towards south and after a course of 160 kms. meets Gomti. Pauri and Sarayan, Jamwari, Kewani, Ui, Chauka, Dahawar are small streams in the district. Sukheta is one of the most important rivers in the district forming south west boundary of the district. Suheli or Sarju rivers enter from Nepal in the north and drains the central tract of Khairigarh. Ghaghra flows along the eastern boundary of the district. It flows in a wide and sandy bed and its channel changes constantly. Lakes also deserve to be described. One of the largest is at Sinri in Palia which measures 3 kms. in length. The lakes at Ramian Behar, near Matera on Kauriyala are important ones.

The climate of the district is somewhat similar to plains of central U.P. The year is divided into four seasons—the cold from half of November to February, followed by summer from March to last week of June, monsoon season from July to mid October and mid October and mid November constitutes post monsoon season. Maximum rainfall occurs in monsoon seasons, winter rains are very little. There is variation in the rains from year to year. The average annual rainfall in the district is 1,068.7 mms. The temperature remains between 46.1°C and 2.8°C. In the monsoon season, the air is very humid and humidity gradually decreases.

Flora and Fauna

Forests of the district occupy an important place. About 22 per cent of the total land of the district is under the management of forest department. The total area under it being 176,354 hectares, out of which 110,088 hectares is under the management of north forest division, 66,156 hectares under south forest division and 110 hectares under Rohilkhand division. Nighasan tahsil is the bulk producing area. *Sakhu* and *Sal* are the principal trees of the forest found in the district. The chief associates of *sal* and *asna, haldu, phaldu, asidh, tendu, mahua, domsal, jamun, bhakmal, shisham, semal, tun, dhak, neem, amaltash, imli* and teak. These are mostly found in the belt of forest all along the rivers.

The vast area of the forest in the district provide habitate and sustain a large varieties and number of wild animals are fairly common in the forest area. Wild pigs, wolves, barking deer, antelope, spotted deer, *sambhar, parha, nilgai,* wild dogs, hyaena, bear and small animals like jackal, hare and fox are numerous. Among the birds game birds are found in abundance, they are in several varieties of ducks, partridges and pigeons. The common birds are peacock, quail, jungle fowl, snipe, parrot, kite, crow, vulture, *bulbul, mynah,* sparrow and

bagula. Different varieties of snakes and reptiles are found in the district especially in rural areas. Some snakes like cobra, krait, rat snake are also found. The other reptiles are gharial and python. F ish are found in the rivers, lakes and ponds of the district. The most common are *rohu, bata: khuria bhakur, nain, raiya, durhi, putia, parhan, tengra, tingan, chegna, girai, patra, moi, mangur, singhi, belgagra* and *gonch.*

PLACES OF TOURIST INTEREST

1. **Dudhwa National Park (Nighasan tahsil)** : In order to provide suitable conditions for rehabilitation of the magnificient Indian swamp deer and other species of wild life species in the north Kheri Division of the district, an area of 212 sq. km. was declared as Dudwa Sanctuary in 1968. Having considered the floral, faunat, ecological and geomorphological importance and wild life potentials of the area the government of Uttar Pradesh have increased area to 400 sq. km. and upgraded to the status of National Park, wherein all forest exploitations have been stopped. This National Park finally came into being on February 1, 1977. It has about 40 tigress, four panthers, 220 *sambhars*, 2,000 swamp deer, 2,000 spotted deer, 400 hog deer, 20 barking deer, 1,000 wild bears, 70 sloth bears, 10 black bucks, 100 nilgai, 15 crocodiles and 22 wild elephants according to a recent estimate. There are about 400 species of known birds and numerous reptiles and fish.

Dudhwa National Park is easily approachable from Lucknow and Delhi both by rail and road. It is 430 kms. from Delhi, the National Capital and 215 kms. from Lucknow, the State Capital. Palia Kalan is the nearest town at a distance of 10 kms. where postal, hospital and banking facilities exist. The best season to visit the place is between November and May.

2. **Gola Gokarannath (tahsil Mohammadi)** : Gola Gokarannath, commonly known Gola, is a place of great antiquity. It is situated at a distance of about 35 km. north west of Lakhimpur. It is very well connected both by rail and roads. Here is situated the celebrated shrine of Gokarannath or Mahadeo and a big tank around which are clustered many small temples, dharamshalas and monastories of Goshains. The main diety, the *lingam* is a round stone and is situated four feet deep. It bears a mark of heavy blow, caused, according to one account, by the thumb of Ravana, the demon king of Lanka. It is one of the most sacred places in the state and is said to be visited by about 1.5 lac devotees twice a year in Phalguna and Sharavana. Hundreds of pilgrims trek long distances on foot bringing Ganga water to propitiate the diety. Hindustan Sugar Mills is the main industrial establishment at Gola. The place is administered as a municipality. Here a big fair is also held every year in the month of Chaitra.

3. **Khairigarh (tahsil Nighasan)** : The place derives its importance from the old fort known as Qila Ghauri Shah whose ruins are still in existence. This stronghold, which tradition assigns to Shahab-ud-Din, Qila Ghauri Shah was probably built by Sultan Firoz Shah Tughlaq. About three kms. north west of fort, there stood a life size stone figure of a horse of crude workmanship with a fragmentary inscription of Samudra Gupta incised on the neck. This was there till 1885, when it was removed to Lucknow Museum. It points to historical importance of the place. The place is 18 km. from Nighasan, the tahsil headquarters.

Administrative Units

The following table presents the hierarchy of administrative units.

Table 1 : Administrative Units

Tahsil/ Development block	Area in sq.kms.	Number of				
		Nyaya Panchayats	Gram Sabhas	Revenue villages		Towns
				Total	Inhabited	
1	2	3	4	5	6	7
1. Nighasan*	2,431.6	20	134	240	227	2
Palia	428.10	11	70	121	117	
Nighasan@	538.96	9	64	98	89	
2. Dhaurehra@	1,133.4	26	187	210	192	1
Ramian Behar*	412.00	8	46	61	58	
Dhaurehra	544.05	7	51	63	57	
Isanagar	409.65	11	90	107	98	
3. Lakhimpur	2,380.3	63	484	683	653	4
Bijuwa	575.12	11	79	122	110	
Phoolbehar	403.49	9	67	104	104	
Nakaha	304.63	10	75	95	92	
Lakhimpur	388.45	15	122	160	150	
Bankiganj	318.96	7	50	82	78	
Behjam	276.19	11	91	120	119	
4. Mohammadi	1,655.9	49	407	660	617	2
Mohammadi	410.10	12	108	166	160	
Gola (Kumbhi)	349.59	12	82	127	117	
Mitauli	350.65	11	94	136	132	
Pasgwan	467.03	14	123	231	208	
District total	7,680.0	158	1,212	1,793	1,689	9

Part of Devlopment Block Ramian Behar falls in tahsil Nighasan.

@Part of Development Block Nighasan falls in tahsil Dhaurehra.

Note : The difference between the sum of the area of the tahsil and the total area of the district is attributable to the varying systems of accounting.

Sources : 1. Block Area—Sankhakiye Patrika, Kheri 1981

2. Tahsil Area—Board of Revenue, U.P.

3. District Area—Surveyor General of India.

ECONOMY

1. **Infrastructure** : The planned development of the means of communication and construction of new roads was undertaken after 1947. The roads of the district are classified as national highway, state highway, local roads and roads in the jurisdiction of forest department and local bodies. The State Public Works Department maintain the national highwys on behalf of Central Government and it also maintains the state highways and major local roads. The forest department and the local bodies maintain other roads lying within their jurisdiction. The district is served by a total length of 878 kms. of metalled roads. National highways account for 29 kms; state highways 224 kms. and main district roads 218 kms. In the forest tract many service roads have been constructed by the department. They are primarily intended to facilitate the export of forest produce. However, communication is very difficult in the tract of Sarda forest range on account of the numerous rivers and streams. The district headquarters is linked by tahsil and urban areas of the district. The district is also served by broad gauge and metre gauge railways. Broad gauge tracks run to a length of 25 km. Metre gauge covers a total length of 167 kms. Meter gauge in this district was opened on November 15, 1886.

Power consumption in the district amounts to 769.74 lakh kwh., giving per capita consumption of 39.21 units. Of the total consumption, domestic and commercial sector accounts for 52.77 lakh kwh., industrial sector 296.48 lakh kwh. and agriculture and irrigation 417.52 lakh kwh.

Well and tube-wells constitute the most important source of irrigation in the district, government canals follow next. Tube-wells account for 79.13 percent and canals 19.83 per cent of the net area irrigated. There are 355 state tube-wells and 869 private tube-wells in the district and nearly 29 thousand pump-sets. Sarda canal which was completed in 1929 plays an important role for irrigation in Lakhimpur and Mohammadi tahsils. The total length of canals and branch canals and feeder canals cover over 1,670 kms. of distance in the district.

2. **Agriculture and allied sectors** : Two district tracts in geological formation are found in the district. These are the *tarai* tract in the north and the alluvium tract in the south. In the former soils have been formed by alluvial and fluvial action of river. The natural vegitation of this tract are forest and long grasses. The later tract has been formed by deposits made by rivers and their tributaries. Agriculturally these soils are highly productive and respond favourable to fertilizer application.

The following table presents land use statistics.

Table 2 : Distribution of villages according to land use

Name of tahsil	No. of inhabited villages	Total area (hectares)	Percentage of cultivable area to total area	Percentage of irrigated area to total cultivable area
1	2	3	4	5
1. Nighasan	232*	214,616.24	52.53	10.45
2. Dhaurehra	192	100,912.75	85.45	6.09
3. Lakhimpur	658*	275,041.26	70.58	28.26
4. Mohammadi	617	164,308.80	86.31	42.31
District total	1,699	561,679.05	95.23	24.66

1* Includs forest villa ges.

It is observed from the above table that 95.23 percent of the total geographical area is cultivable which includes net area sown, current fallows and other fallows. Of the total cultivable area 24.66 per cent is irrigated. The most extensively cultivatedtahs il is Mohammadi where as much as 86.31 per cent of its area is cultivable. The proportion of cultivable area in Dhaurehra tahsil is a shade smaller than that in Mohammadi. However, the proportion of cultivable area drops to 52.53 per cent—the least among tahsils, in Nighasan. The lagest proportion of 42.31 per cent of the cultivable area irrigated is observed in Mohammadi tahsil, while the least of 6.09 per cent in Dhaurehra tahsil.

The method of cultivation in this district is the same as in the other districts of Avadh. There is marked variation in the standard of husbandry, manuring, mixed cropping and rotation of crops. The double cropped area in the district is very large. It is mostly practised in those parts of the district where much land is under sugarcane, paddy or *Arnar* and also where there is an abundant supply of irrigation potential for watering wherever it is required. *Kharif, rabi* and *zaid* are the principal crops of the district.

The *kharif* crops are sown in July-August and reaped in October and November, well before the preparation of fields for *rabi* crops. Rice is by far the most important crop of this season. Different varieties of paddy are sown. In the low land area Jarahan (transplanted) paddy is the most common. Paddy is raised in 1.73 lakh hectares of land. *Jowar* and *bajra* are sown in sandy alluvial belt covering 7,724 hectares of land. With the openning of canals in the district, the cultivation of small millets has become very common. Small millets cover 8,265 hectares of area. Another important *kharif* crop is maize. It is extensively grown in northern portion of tahsil Lakhimpur and in the tahsil Nighasan. It is most suited to the low land and drier parts of the area. The production of maize comes next to rice covering a total area of 28 thousand hectares. Among *kharif* pulses *urad, moong* and *moth* may be mentioned. *Urad* is sown upon the largest area among pulses.

Rabi harvest is sown in October-November and reaped in April-May. Wheat heads the list of *rabi* crops in the district. Wheat is grown alone as well as mixed with crops like gram, barley, pea or mustard. The area under wheat is 1.79 lakh hectares. The wheat crop requires a good soil, careful tillage and an assumed supply of water. Improved and high yielding varieties of wheat are replacing the old ones for higher return. Barley is next to wheat but its production has been declining. Gram is sown upon 23 thousand hectares of land. It it also mixed with wheat or barley. Of the *rabi* pulses *masoor* and *arhar* are important to be mentioned. *Arhar* is sown in *kharif* and reaped in *rabi*. These cover 15 thousand and eight thousand hectares of land respectively.

Among the non-food crops sugarcane, oil seeds, groundnut, potato, jute and spices are to be mentioned. Sugarcane is one of the most important commercial crops which covers 22 thousand hectares of land in the district. Mustared and ground nut are the main crops among the oil seeds, they occupy 22 thousand and nine thousand hectares of area respectively. Patato is one of the important tuber crops covering 1,590 hectares of area in the district.

Among the soil nutrients, cattle dung farm refuse and stable litters are the common manures used by cultivators. The green manure crops also help in increasing soil fertility. The use of fertilizers per hectare of cultivated area has been rising. Their consumption amounts to 63 kgs. per hectare. Lakhimpur block occupies the foremost place in per hectare

consumption, followed by Palia, Kumbhi and Bijuwa. Improved and modern implements are also being increasingly used in cultivation. There are 2,636 tractors and about 23 thousand improved harrow cultivators in use.

The plant protection with its trained personnel provides free advice to cultivators. Main enemies of the crops are animals, birds and insects. Fungi and weeds cause damage to the crops. Monkeys rats and wild animals also damage plants. With the introduction of modern methods of plant protection, various insecticides and pesticides are used for protecting the crops from diseases. The district suffers from the constraints of smallness of land holdings. Yet the proportion of farmers with sizeable holdings is large in comparison with most of the plain districts. There are 4.48 lakh units of operational holdings covering a total area of 3.87 hectares which give an average of 1.56 hectares for a unit. Most of the holdings accounting for 55.38 per cent are of less than one hectare. There are 10 thousand units with a holding size of five hectares and above.

Kheri is the chief cattle breeding district in Lucknow division. The bullocks bred and reared in this district are of good stock suited for heavy draught work and these find market in the adjoining district and bring additional income to the cattle breeders. Horses, elephants ponies and donkies which were used for transportation purposes are declining in their numerical strength with the greater mechanization of transportation system. As per the live-stock census of 1978, there were 6.06 lakh heads of cattle, 4.10 lakh heads of buffaloes, 2.88 lakh heads of sheep and goat. Sheep and goats are generally reared mainly by *gadariyas*. Artificial insemination facilities have been provided for improving the breed of the live-stock. Steps have also been taken to encourage piggery in the district. At Nighasan, a piggery development centre has been established. The animal husbandry department has established two live-stock-cum-machined farms at Manjhra and Andeshnagar for live-stock and poulty development. For encouraging poultry farming as a subsidiary industry in the rural area the State Government has arranged the supply of birds of improved breeds. There are 29 veterinary hospitals and 25 stockman centres and 20 artificial insemination centres in the district. Domestic animals are generally housed in thatched cattle sheds.

Occupying extensive area, mainly in the *tarai* tract, forests play an important role in the economy of the district. The people of the nearby areas of the forests have occupations based upon forest products. Some of these are wood carving, making of wooden toys, agricultural implements, furniture and minor forest produce. Grass is used for making ropes, strings and thatching sheds. *Khair* tree yields *kattha* and *babul* gum. *Dhak* is used for lining of *kutcha* wells. Charcoal and fire wood are also produced. The chief forest products in the district are *sal* timber and firewood. Minor produce includes grass, honey, *khas*, cane, herbs and reeds.

MINING, QUARRYING AND INDUSTRY :

The only mineral of importance found in the district is *kankar*. Lime of good quality is obtained from the silica-*kankar* found in abundance in the adjoining areas of Gola Gokaran Nath. Brick earth is also found in the most parts of Lakhimpur and Mohammadi tahsils of the district.

There are 44 industrial units registered under the Factory Act 1948, employing 8,648 persons and producing goods worth Rs. 278 million. Among large scale units, there are four sugar mills located at Palia, Gola Samaria and Belraya. The annual production from these

units is estimated to be of the order of 83.56 lakh tonnes of sugar. More than three thousand persons are employed in these sugar factories. There are 427 small scale industrial units which are registered by the Director of Industries, U. P. employing nearly 1,723 persons. This sector mainly comprises manufacturing of *khandsari, gur*, rice and oil.

Sugar production being a seasonal industry, the mills operate between the months of November and March. The Hindustan Sugar Mill, Gola Gokarannath is the biggest mill in the district. *Khandsari*, wood-work and general engineering, metal ware, agricultural implements, oil from oil seeds, rice producing, candles, steel furnitures, catechu, hosiery, metal casting, bone crushing are the main industries in small scale sectors.

Among village and cottage industries, leather work, oil and *gur* are to be mentioned. In addition to this two industrial estates are located at Lakhimpur and Gola.

AMENITIES

The availability of amenities within easy reach reflects on the infrastructural development of the area. The availability of some of the selected facilities have been discussed for urban and rural areas separately as relevant to each of them. Certain important aspects of urban areas such as population, growth, finances, import-export and manufacturing activities etc. have also been discussed.

Rural Areas

The rural areas of the district comprises 1,793 revenue villages and 10 forest villages. Of these 1,689 revenue villages and 10 forest villages are inhabited. The largest revenue village in area in the district is Amethi of Dhaurehra tahsil that sprawls over an area of 3,174.47 hectares. Salvand village of Nighasan tahsil on the other hand, is the smallest village in the district occupying merely 20.64 hectares. A revenue village on an average is spread over an area of 313.26 hectares. Tables 3-7 highlight the infrastructural facilities available in the inhabited villages of the district.

The following table presents distribution of villages by availability of selected amenities in the inhabited villages.

The following table presents distribution of villages by availability of amenities.

Table 3 : Distribution of villages according to the availability of different amenities

Sl.No	Name of tahsil	No. of inhabited villages	Number (with percentage) of villages having		
			Education	Medical	Drinking water
1	2	3	4	5	6
1.	Nighasan	232	160(68.96)	12(5.17)	232(100.00)
2.	Dhaurehra	192	152(79.17)	13(6.77)	192(100.00)
3.	Lakhimpur	658	424(64.44)	36(5.47)	658(100.00)
4.	Mohammadi	617	373(60.45)	46(7.46)	617(100.00)
	District Total	1,699	1,109(65.27)	107(6.30)	1,699(100.00)

one or more of the following amenities				
Post & telegraph	Market/Hat	Communication	Approach by Pucca Road	Power Supply
7	8	9	10	11
57(24.57)	27(11.64)	38(11.38)	53(22.84)	95(40.95)
58(30.21)	41(21.35)	6(3.12)	16(8.33)	3(1.56)
101(15.35)	107(16.26)	84(12.77)	403(61.25)	196(29.79)
90(14.59)	79(12.80)	55(8.91)	148(23.99)	219(35.49)
306(18.01)	254(14.95)	183(10.77)	620(36.49)	513(30.19)

It can be observed from the above table that merely two thirds of villages of the district have one or more educational institutions. The country side of Dhaurehra tahsil is the most extensively covered with almost four fifths (79.17 per cent) having educational facilities. The villages of Mohammadi tahsil are least covered by educational institutions with 60.45 per cent of its villages having educational facilities Some kind of medical facilities are available in 6.30 per cent of the villages of the district. The largest coverage of 7.46 per cent of the villages by these facilities is observed in Mohammadi tahsil against the smallest coverage of 5.17 per cent in Nighasan tahsil. Postal facilites are available in 18.01 per cent of the villages of the district. With 30.21 per cent the of villages having postal facilities, Dhaurehra is most extensively served tahsil. The post offices serve14.59 per cent of the villages of Mohammadi tahsil, showing thereby the least coverage by these facilities. The villages in which markets are held account for 14.95 per cent of the total number of villages of the district. Over one flifth of (21.35 per cent) of the villages in Dhaurhra tahsil have the 'hat' facilities. The proportion of coverage drops in the remaining three tahsils the least of 11.64 per cent is observed in Nighasan tahsil. Communication facilities are indicated by the location of a railway station or provision of a bus stop or both within the villages. The villages which have communication heads make a proportion of 10.77 per cent of the total number of villages of the district. Nighasan tahsil takes the foremost position in coverage of its country side by communication facilities. The villages having a railway station or a bus stop or both account for 16.38 per cent of the villages of Nighasan tahsil. Lakhimpur and Mohammadi follow next, the coverage of each dropping by over four points per cent. The country side of Dhaurehra tahsil is least served by communication facilities as the villages having a railway station or a bus stop or both make a paltry proportion of 3.12 per cent. The villages which are connected by metalled roads make 36.49 per cent of the total number of villages of the district. The proportion of villages to the total greatly varies among tahsils. Lakhimpur shows the highest proportion of 61.25 per cent of the villages connected by metalled road. The proportion of villages approachable by metalled roads drops heavily to 23.99 per cent in Mohnmmadi and tumbles down to a very low level (8.33 per cent) in Dhaurehra tahsil after dropping marginally in Nighasan tahsil. The electricity reaches 30.19 per cent of the inhabited villages of the district. The extent of electrification of the rural side does not vary greatly among Nighasan, Mohammadi and Lakhimpur tahsils with Nighasan taking the lead in having power supply in 40.95 per cent of its villages. The pace of electrification presents a dismal picture in Dhaurehra tahsil, only three villages of which having power supply make a meagre proportion of 1.56 per cent of the total number of villages.

The table given below persents proportion of rural population that live in villages having different amenities.

Table 4 : Proportion of rural population served by different amenities

Sl. No.	Name of tahsil	Total population of inhabited villages	Proportion of rural population served by the different amenities							
			Education	Medical	Drinking water	Post & telegraph	Market/ Hat	Communication	Approach by Pucca Road	Power supply
1	2	3	4	5	6	7	8	9	10	11
1.	Nighasan	283,118	90.86	13.62	100.00	51.02	30.04	28.43	32.52	54.37
2.	Dhaurehra	283,471	92.37	14.21	100.00	49.70	39.79	8.61	14.07	3.44
3.	Lakhimpur	692,006	84.94	10.87	100.00	30.40	29.26	21.53	67.14	36.79
4.	Mohammadi	506,700	79.47	18.45	100.00	29.98	27.34	13.97	30.08	42.55
District Total		1,765,295	85.51	14.02	100.00	36.68	30.52	18.39	42.43	35.91

The population that enjoy the facilities of one or more educational institutions within the villages account for 85.51 per cent of the rural population of the district. Dhaurehra tahsil has the highest proportion of 92.37 percent of its rural population living in villages having educational facilities against the lowest of 79.47 per cent in Mohammadi. The persons living in villages where some medical facilities are availabls make 14.02 per cent of the rural population of the district. Mohammadi tahsil shows the highest coverage of 18.45 per cent of its country men enjoying medical facilities against the lowest of 10.87 per cent in Lakhimpur. Villagers that can avail postal facilities within the villages account for 36.68 per cent of the rural population of the district. As much as around half of the rural population of Nighasan and Dhaurehra tahsils can avail themselves of postal facilities within the villages. The rural population of Lakhimpur and Mohammadi tahsils are almost equally covered with approximately 30 per cent their rural population living in villages having postal facilities. The villages in which markets are held are inhabited by 30.52 per cent of the rural population of the district. Dhaurehra tahsil has returned the largest proportion of rural population of 39.79 percent living in villages in which markets are held. The proportion covered by market facilities does not very much from one tahsil to another being confined between 27-30 percent. Communication facilites as indicated by location of railway station orprovision of a bus stop or both can be availed of within the villages by 18.39 per cent of the rural population of the district. The countrymen of Nighasan tahsil are more extensively served as 28.43 per cent of its rural population living in villages having communication head. The rural population of Dhaurehra tahsil is living served with merely 8.61 per cent of its population living in villages having communication facilities. The villages connected by metalled road are inhabited by 42.43 perent of the rural population of the district. As much as two thirds of the rural population of Lakhimpur tahsil inhabit villages that are approachable by metalled road. The coverage

of population by metalled road facility drops greatly in the remaining three tahsils, the least of 14.07 per cent is observed in Dhaurehra tahsil. The electrified villages are inhabited by 35.91 per cent of the rural population of the district. The proportion of 54.37 per cent of the rural population living in villages having electricity is observed in Nighasan against the minimum of 3.44 per cent in Dhaurehra tahsil.

The following table presents distribution of villages not having amenities by distance ranges from the places of their availability.

Table 5 : Distribution of villages not having certain amenities, arranged by distance ranges from the places where these are available

Villages not having amenity of	Number of villages where the amenity is not available and available at the distance of			
	—5 kms	5—10 kms.	10+ kms.	Total (cols. 2—4)
1	2	3	4	5
1. Education	563	16	11	590
2. Medical	917	447	228	1,592
3. Post and Telegraph	1,124	188	81	1,393
4. Market/hat	1,189	165	91	1,445
5. Communication	963	353	199	1,515

There are 590 inhabited villages in the district in which no educational institutions are located. However, overwhelming bulk of them numbering 563 are placed within 5 kms. of distance from their location. Only 16 villages are located within 5–10 kms. of distance and 11 villages at the distance of 10 kms. and beyond from the places where educational facilities are available. Of 1,592 villages which are not served by any medical facilities, as many as 917 are placed within 5 kms. of distance, 447 within 5–10 kms. of distance and 228 villages at the distance of 10 kms. and beyond from the places of their availability. The villages which do not have post offices number 1,393 the inhabitants of 1,124 villages can avail themselves of postal facilities merely within 5 kms. of distance, those of 188 villages within 5–10 kms. of distance and those of 81 villages at the distance of 10 kms and beyond. The markets are not held in 1,445 villages. However, 1,189 villages are placed within 5 kms. of distance, 165 within 5–10 kms. of distance and 91 at the distance of 10 kms. and beyond from the places where markets are held. Neither is a railway station located nor there is a provision of a bus stop in as many as 1,515 villages. The inhabitants of 963 villages can avail themselves of the facilities of a bus stop or a railway station or both within the distance of 5 kms., those of 353 villages within the distance of 5-10 kms. and those of 199 villages from the distance of 10 kms. and beyond.

The following table presents the distribution of villages by distance ranges from the nearest town and by availability of amenities.

Table 6 : Distribution of villages according to the distance from the nearest town and availability of different amenities

Distance range from the nearest town (in kms.)	Number of inhabited villages in each range	Number (with percentage) of villages having the amenity of: Education	Medical	Drinking water	Post and telegraph	Market/ hat	Communication	Approach by Pucca Road	Power supply
1	2	3	4	5	6	7	8	9	10
1—5	126	83 (65.87)	8 (6.35)	126 (100.00)	17 (13.49)	9 (7.14)	8 (6.35)	49 (38.89)	65 (51.59)
6—15	587	391 (66.61)	50 (8.52)	587 (100.00)	97 (16.52)	89 (15.16)	54 (9.20)	229 (39.01)	209 (35.60)
16—50	870	567 (65.17)	44 (5.06)	870 (100.00)	166 (19.08)	141 (16.21)	108 (12.41)	329 (37.82)	204 (23.45)
51+	116	68 (58.62)	5 (4.31)	116 (100.00)	26 (22.41)	15 (12.93)	13 (11.21)	13 (11.21)	35 (30.17)
Total	1,699	1,109 (65.27)	107 (6.30)	1,699 (100.00)	306 (18.01)	254 (14.95)	183 (10.77)	620 (36.49)	513 (30.19)

It can be observed from the table that of 1,699 inhabited villages as many as 870 are located in the distanc range of 16-50 kms. from the nearest town. There are only 126 villages which are located nearby a town, being merely within 5 kms. of distance. The extent of coverage by various amenities and the distance from the nearest town does not show any relationship.

The table given below presents distribution of villages by population ranges and by availability of amenities.

Table 7 : Distribution of villages according to population range and amenities available

Population range	Number of inhabited villages	Number (with percentage) of villages having the amenity of: Education	Medical	Drinking water	Post & telegraph	Market/ Hat	Communication	Approach by Pucca Road	Power supply
1	2	3	4	5	6	7	8	9	10
1—499	579	162 (27.98)	11 (1.90)	579 (100.00)	18 (3.11)	28 (4.84)	34 (5.87)	180 (31.09)	157 (27.12)
500-1,999	927	758 (81.77)	47 (5.07)	927 (100.00)	174 (18.77)	128 (13.81)	97 (10.46)	346 (37.32)	273 (29.45)
2,000-4,999	171	167 (97.66)	39 (22.81)	171 (100.00)	92 (53.80)	80 (46.78)	41 (23.98)	80 (46.78)	69 (40.35)
5,000+	22	22 (100.00)	10 (45.45)	22 (100.00)	22 (100.00)	18 (81.82)	11 (50.00)	14 (63.64)	14 (63.64)
Grand Total	1,699	1,109 (65.27)	107 (6.30)	1,699 (100.00)	306 (18.01)	254 (14.95)	183 (10.77)	620 (36.49)	513 (30.19)

Most of the villages numbering 927 have a population size of 500-1,999 persons accounting for 54 56 per cent of the total number of villages. As many as 579 villages have a population size of less than 500 persons. The above table clearly demontrates that the higher is the size of population of the villages, the greater is the coverage by various amenities.

The table given below presents combination of foodgrains that constitutes staple food in majority of the villages of each tahsil.

Table 8 : Main staple food in the majority of villages in each tahsil

Name of tahsil	Main staple food
1	2
Nighasan	Wheat and rice
Dhaurehra	Wheat and rice
Lakhimpur	Wheat and rice
Mohammadi	Wheat and rice

It can be seen that wheat and rice combination is the staple food in all the four tahsils of the district.

Urban Areas;

The urban areas of the district consist of nine towns out of which four are administered by municipal boards and five by town area committees.

The following table presents growth, density and sex ratio of population in urban areas of the district in contrast to those in the state.

Table 9 : Growth, density and sex-ratio of urban population in the district in relation to the state.

	District						State					
Census year	Total population	Urban population	Percentage urban population	Decadal percentage variation in urban population	Density (population per sq. kms.)	Sex ratio (No. of females per 1,000 males)	Total population	Urban population	Percentage urban population	Decadal percentage variation in urban population	Density (population per sq. kms.)	Sex ratio (No. of females per 1,000 males)
1	2	3	4	5	6	7	8	9	10	11	12	13
1951	1,058,373	77,262	7.30	+40.64	1,986	809	63,219,655	8,625,699	13.64	+22.93	2,295	820
1961	1,258,433	69,597	5.53	— 9.92	2,274	810	73,754,554	9,479,895	12.85	+ 9.90	3,823	812
1971	1,486,590	92,343	6.21	+32.68	2,765	815	88,341,144	12,388,596	14.02	+30.68	4,355	821
1981	1,952,680	187,385	9.60	+102.92	4,091	850	110,862,013	19,899,115	17.95	+60.62	4,363	846

It can be observed from the above table that the urban population of the district as per 1981 Census is made up of 187,385 persons giving a proportion of 9.60 per cent in the total population of the district. The degree of urbanization as reflected by the proportion is dismally low in contrast to 17.95 per cent at the state level. The proportion of urban population suffered a set back in 1961 over 1951 dropping to a level of 9.92 per cent but continued to rise from

one decade to another. The density of urban population per sq. km. of area has shown a steadily rising tendency since 1951 yet it has been always below the density at the state level. On an average a sq. km. of urban area is inhabited by 4,091 persons. There are 850 females for every thousand males in urban areas of the district. The sex ratio has been steadily rising from one decade to another since 1951. This ratio has always been below that of the state level except in 1981 in which the sex ratio has gone up to 850 females against 846 females at the state level.

The following table enlists the towns which have come up newly during the last decade.

Table 10 : New towns added/declassified in 1981 Census

Name of town	Population (1981 Census)
1	2
(a) Added	
(i) Dhaurehra	11,193
(ii) Mailani	8,527
(iii) Oel Dhakwa	7,473
(iv) Palia Kalan	19,859
(v) Singahi Bhiraura	12,663
(b) Declassified	
Nil	Nil

It can be seen from the above table that as many five twons have come up newly adding a total population of 59,715 persons accounting for 62.83 percent to the total increase in the urban population and 31.87 per cent of the total urban population. No town was declassified during the last decade.

The table given below presents per capita receipt and expenditure per annum in each town of the district.

Table 11 : Per capita receipt and expenditure in towns

Class, name & civic status of the town	Per capita								
	Receipt			Expenditure					
	Total	Receipt through taxes etc.	Receipt from all other sources	Total Expenditure	General administration	Expenditure on public health & conveniences	Public works	Expenditure on public institutions	Other aspects
1	2	3	4	5	6	7	8	9	10
IV Dhaurehra T.C.	6.32	4.62	1.70	3.85	3.06	...	0.40	...	0.39
III Gola Gokaran Nath M.B.	48.01	22.60	25.41	40.58	2.66	17.74	4.79	0.03	15.36
IV Kheri T.C.	11.79	3.96	7.83	9.17	5.22	0·63	2.59	...	0.73
II Lakhimpur M.B.	34.65	25.55	9.10	40.21	3.77	22.79	6.86	0.13	6.66
V Mailani T.C.	1.29	...	1.29	1.31	...	1.17	...	0.02	0.12
III Mohammadi M.B.	19.02	0.93	18.09	23.17	5.25	0.63	4.46	...	12 83
V Oel Dhakwa T.C.	41.57	36.73	4.84	37.82	13.34	2.72	19.75	...	2.01
IV Palia Kalan M.B.	19.84	16.99	2.85	14.70	5.34	6.39	1.57	0.03	1.37
IV Singahi Bhiraura T. C.	9.55	5.92	3.63	10.97	4.18	3.36	1.67	0.66	1.10
Total	26.63	16.15	10.48	26.86	4.26	11.31	4.80	0.09	6.40

The highest per capita receipt of 48.01 is observed in Gola Gokaran Nath followed by Oel Dhakwa (Rs. 41.57), Lakhimpur (Rs. 34.65) and Palia Kalan (Rs. 19.84). The lowest of Rs. 1.29 per capita receipt is observed in Mailani preceded by Dhaurehra (Rs. 6.32). Receipt through taxes exceeds receipt from all other sources in as many as five towns while in the remaining four receipt from all other sources exceeds receipt through taxes. The highest expenditure of Rs. 40.58 is observed in Gola Gokaran Nath followed by Lakhimpur (Rs.40.21), Oel Dhakwa (Rs.37.82) and Mohammadi (Rs.23.17). The lowest per capita expenditure of Rs. 1.31 is seen in Mailani preceded by Dhaurehra (Rs. 3.85) and Kheri (R.9.17). Public health and conveniences claim lion share of expenditure in four towns, general administration in three towns, public works and other aspects in one town each.

The following table presents ratio of schools per 10,000 of population in each town of the district.

Table 12 : Schools per ten thousand of population in towns

Class, name and civic status of town	Number of schools per ten thousand of population in town			
	Higher Secondary Inter/PUC/Junior College	Secondary/ Matriculation	Junior Secondary/ Middle	Primary
1	2	3	4	5
IV Dhaurehra T.C.	0.89	0.89	0.89	1.79
III Gola Gokaran Nath M.B.	0.70	0.70	0.70	6.31
IV Kheri T.C.	...	...	1.84	3.68
II Lakhimpur M.B.	1.15	0.33	0.82	3.11
V Mailani T.C.	1.17	1.17	1.17	5.86
III Mohammadi M.B.	0.46	0.19	0.46	1.83
V Oel Dhakwa T.C.	1.34	1.34	4.01	8.03
IV Palia Kalan M.B.	0.50	1.01	3.02	5.04
IV Singahi Bhiraura T.C.		0.79	0.79	0.79
District Total	0.75	0.64	1.23	3.79

There are 3.79 primary schools for every 10,000 of population in urban areas of the district. The highest ratio of 8.03 primary schools is observed in Oel Dhakwa against the lowest of 0.79 in Singahi Bhiraura. There are 1.23 junior secondary schools for every 10,000 of urban population of the district. The ratio of junior secondary schools varies between the maximum of 4.01 in Oel Dhakwa and the minimum of 0.46 in Mohammadi. A ratio of 0.64 school of matriculation standard obtains for every 10,000 of urban population in the district. The ratio of schools matriculation standard varies between the maximum of 1.34 in Oel Dhakwa and the minimum of 0.33 in Lakhimpur. The ratio of Inter colleges works out to 0.75

per 10,000 of urban population, ranging between the maximum of 1.34 in Oel Dhakwa and the minimum of 0.46 in Mohammadi. There are no Inter colleges and schools of matriculation standard in Kheri and there are no Inter colleges in Singahi Bhiraura.

The table given below presents number of beds in medical institutions of each town of the district.

Table 13 : Number of beds in medical institutions in towns

Class, name and civic status of town	Number of beds in medical institutions per 1,000 of population
1	2
IV Dhaurehra T.C.	0.36
III Gola Gokaran Nath M.B.	2.31
IV Kheri T.C.	0.61
II Lakhimpur M.B.	3.33
V Mailani T.C.	1.41
III Mohammadi M.B.	0.55
V Oel Dhakwa T.C.	1.61
IV Palia Kalan M.B.	1.81
IV Singahi Bhiraura T.C.	0.32
Total district	1.92

There are 1.92 beds in medical institutions for every thousand of urban population in the district. The highest ratio of 3.33 beds is seen in Lakhimpur against the lowest of 0.32 in Singahi Bhiraura.

The following table presents proportion of slum population in recognised or notified slum in class I and class II towns.

Table 14 : Proportion of slum population in towns

Class, name and civic status of town	Proportion of slum population to total population of the town	Density in slums (per sq. km.)
1	2	3
II Lakhimpur M. B.	NIL	NIL

There is no class I town in the district. There is only one class II town by name Lakhimpur which does not possess any recognised or notified slum.

The following table presents most important commodity manufactured in, imported into and exported from the towns of the district.

Table 15 : Most important commodities manufactured, imported and exported in towns

Class, name and civic status of towns	Most important commodities		
	Manufactured	Exported	Imported
1	2	3	4
IV Dhaurehra T.C.	*gur*	mustard oil	sugar
III Gola Gokaran Nath M.B.	sugar	sugar	sugarcane
IV Kheri T.C.	bone ash	leather	foodgrains
II Lakhimpur M.B.	sugar	sugar	sulphur
V Mailani T.C.	rice	timber	sugar
III Mohammadi M.B.	*boora*	*boora*	grocery
V Oel Dhakwa T.C.	brasswares	brasswares	kerosene oil
IV Palia Kalan M.B.	sugar	sugar	rice
IV Singahi Bhiraura T.C.	—	foodgrains	sugar

The most important commodities manufactured in towns of the district are *gur*, sugar, bone ash, rice, *boora* and brasswares. The most important commodities exported are mustard oil, sugar, leather, timber, *boora*, brasswares and foodgrains. The chief commodities imported into the towns of the district are sugar, sugarcane, sulphur, grocery, kerosene oil and foodgrains.

अनुभाग- I
Section -

ग्राम निदेशिका

Village Directory

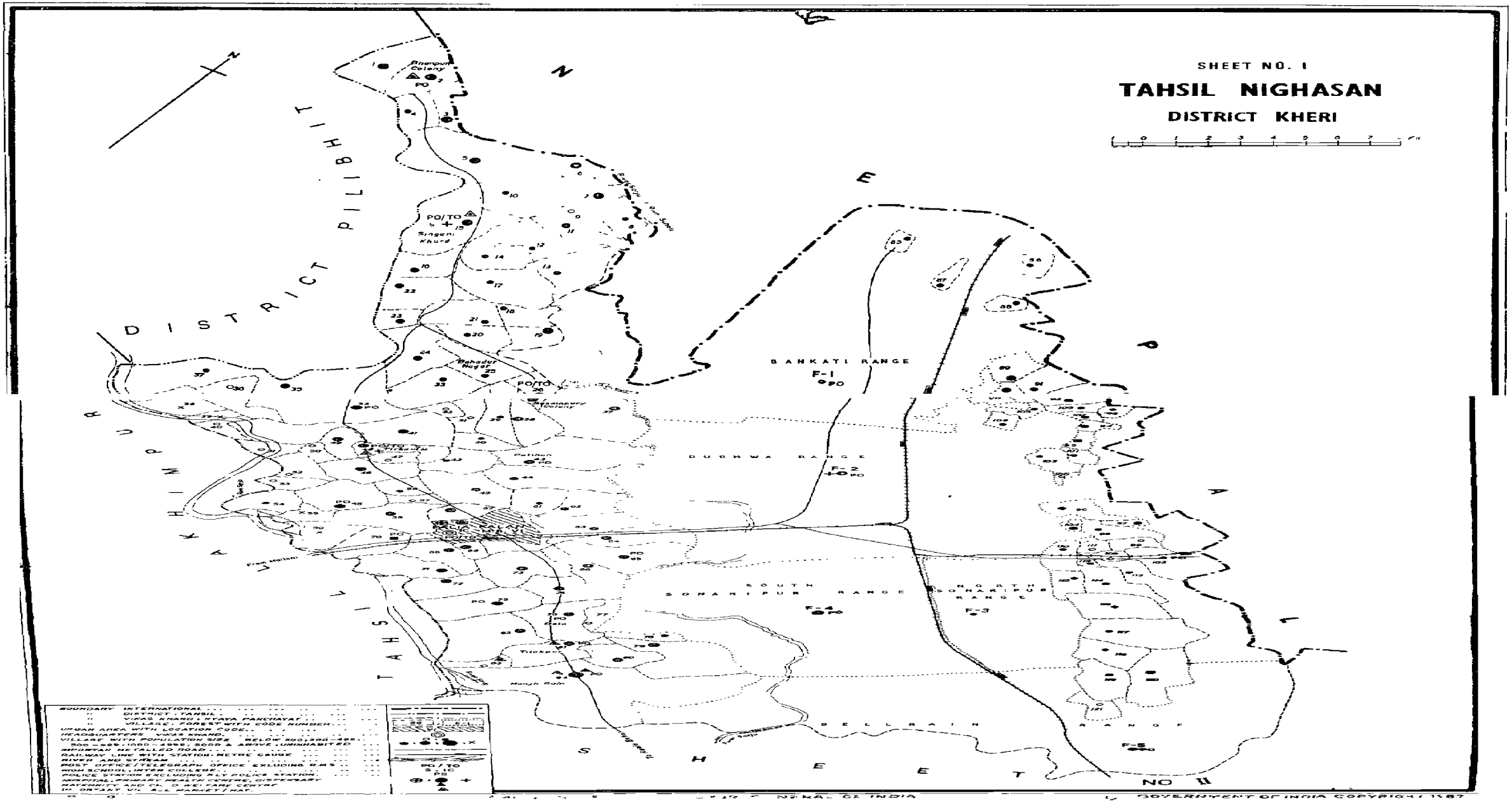
SHEET NO. I
TAHSIL NIGHASAN
DISTRICT KHERI
N
E
S
W
DISTRICT PILIBHIT
DISTRICT SHAHJAHANPUR
BANKATI RANGE
F-1
BUDHWA RANGE
F-2
SOUTH SONARIPUR RANGE
F-3
NORTH SONARIPUR RANGE
F-4
BELLRAIN RANGE
F-5
Bhanpur Colony
PO
PO/TO
Singani Khurd
Bahadur Nagar
Tilhar
Nighasan
Tikaria
Manjh Gaon
SHEET NO II
SURVEY OF INDIA
GOVERNMENT OF INDIA COPYRIGHT 1987

1 -निघासन तहसील
-Nighasan Tahsil

ग्रामों की वर्णानुक्रम सूची

निघासन तहसील

क्रम सं०	ग्राम का नाम	लोकेशन कोड नं०	क्रम सं०	ग्राम का नाम	लोकेशन कोड नं०	क्रम सं०	ग्राम का नाम	लोकेशन कोड नं०
1	2	3	1	2	3	1	2	3
1	अतरिया	70	36	ग्रान्ट नं० 12	210	71	दीपनगर	163
2	अदलाबाद	211	37	गिरधरपुरी कालोनी	23	72	दुबहा	134
3	अनूपनगर	227	38	गुबरौला	99	73	देवराही	101
4	अम्बारी	200	39	गुलरा	78	74	दौलतापुर	128
5	अजीर बोझ	47	40	गुलरिया पत्थरशाह	165	75	ध्यानपुर	98
6	इच्छानगर	145	41	गोविन्दनगर	1	76	धरमापुर	131
7	इन्द्रनगर	180	42	गौरिया	225	77	धुसकिया	116
8	इब्राहिमपुर कालोनी	28	43	गंगानगर	166	78	नगला	58
9	उधौनगर	137	44	गंगा बेहड़	125	79	नझौटा	95
10	उमरा	176	45	घोला	27	80	नवदिया	59
11	ऐंठपुर	45	46	चखरा	133	81	निघासन	191
12	कजरिया	88	47	चचरा	224	82	निबुआ बोझ	57
13	कटहिया	197	48	चन्दन चौकी	102	83	निबौरिया	157
14	कमलापुरी कालोनी	3	49	चन्दैयापुर	238	84	निरंजनपुर	38
15	कृष्णनगर कालोनी	7	50	चौरी	83	85	नौबना	152
16	कश्यपनगर	226	51	छिदुई पतिया	124	86	नौरंगपुर	56
17	कसावल	222	52	छेदिया पश्चिम	107	87	नौरंगाबाद	159
18	किशुन नगर	162	53	छेदिया पूरब	106	88	पकरिया	53
19	कीरतपुर	85	54	जयनगर	100	89	पचपेड़ा	117
20	कुचिलहा	215	55	जसनगर	182	90	पचपेड़ा रिछिया	139
21	कुल्हौरी	175	56	टिगनहिया	201	91	पटिहन	43
22	कोठिया	80	57	ढकिया	94	92	पढुआ	237
23	कोडिया	164	58	ढखेरवा खालसा	192	93	पढुआ	49
24	कौडिया	132	59	ढारवा	46	94	पतवारा	71
25	खमरिया	203	60	ढुंढेला	209	95	पतेड़ा	40
26	खमरिया	183	61	ढंखेखा नानकार	232	96	परमोधापुर	220
27	खरवहिया नं० (2)	223	62	तिरकौलिया	48	97	परसपुर	35
28	खैरहना	127	63	तिरकौलिया पूरब	214	98	परसिया	120
29	खैरटिया	228	64	तिलोकपुर	81	99	पलिया कलाँ	67
30	खैरीगढ़	143	65	तुल्ली	32	100	पलिया खुर्द	68
31	खैराहना	54	66	तेलियार	240	101	पहाडापुर	202
32	खैराहनी	130	67	दरेरी	219	102	पिपरौला	105
33	गजरौरा	44	68	दरेहती	155	103	पुरैना	110
34	गदिनिया	41	69	दलराजपुर	229	104	पूरन पुरवा	42
35	गाजीपुर	231	70	दालनगर	17	105	प्रेमनगर	31

ग्रामों की वर्णानुक्रम सूची

निघासन तहसील (क्रमशः)

क्रम सं०	ग्राम का नाम	लोकेशन कोड नं०	क्रम सं०	ग्राम का नाम	लोकेशन कोड नं०	क्रम सं०	ग्राम का नाम	लोकेशन कोड नं०
1	2	3	1	2	3	1	2	3
106	पैड़िया	4	141	बेलडाड़ी	114	176	मुरगहा	122
107	पोया	119	142	बेला	76	177	मुरतिहा	187
108	फरसहिया	64	143	बेलापरसुआ	160	178	मुरार खेड़ा	22
109	फुलवरिया	61	144	बैरिया	233	179	मुरार खेड़ा कालोनी	16
110	बघौड़िया	144	145	बैलहा	206	180	मोतीपुर	153
111	बघौवा	52	146	बोकरिया	239	181	मोरा पुरवा	121
112	बजाही	108	147	बौधिया कलां	126	182	मोहबतिया बेहड़	217
113	बडागांव	69	148	बंगलहा कुटी	190	183	मोहम्मदपुर	158
114	बढ़ैया खेड़ा	50	149	बंगलपा तकिया	151	184	मंगल पुरवा	111
115	बल्लीपुर	123	150	भगवन्त नगर	79	185	मंझगई	84
116	बथुवा	188	151	भानपुरी कालोनी	2	186	मझरा पश्चिम	5
117	बनकरी	89	152	भूड़ा	90	187	मंझरा पूरब	230
118	बनगवां	216	153	भूपनगर	14	188	मंहगे पुरवा	34
119	बनगवां	86	154	भैंड़ौरा	149	189	रकेहटी	193
120	बनबीरपुर	168	155	भेडौरी	172	190	रघुनगर	161
121	बन्दर भरारी	97	156	भैरमपुर	146	191	रननगर	167
122	बबियारी	235	157	भैंसोरी	33	192	रानीनगर	9
123	बबौरा	82	158	मकनपुर	63	193	रानीनगर कालोनी	11
124	बम नगर	24	159	मदनपुर	39	194	रामगढ़	113
125	बमहनपुर	129	160	मदनापुर	199	195	रामनगर	112
126	बरवटा	118	161	मरुआ पश्चिम	73	196	राम नगर बीरान	141
127	बरसोला कलां	178	162	मरौचा	55	197	राम नगर संकल्पा	181
128	बरोठा	195	163	मलिनियां	74	198	रामुवापुर	186
129	बलेरा	115	164	मसान खम्भ	103	199	रायपुर	174
130	बसन्तापुर कला	65	165	मसुरहा	148	200	रूपनगर	135
131	बसन्तापुर खुर्द	66	166	महराज नगर	170	201	लगदहन	37
132	बसही कालोनी	6	167	महादेव मुड़िया	207	202	लठौआ	189
133	बहादुरनगर	25	168	महुवा	194	203	लालपुर	205
134	बाजपुर	36	169	महेन्दर नगर	138	204	लाल बोझी	198
135	बालपुर	10	170	मांझा	147	205	लालापुर	173
136	बिक्रमवन	29	171	मान नगर	8	206	लोधौरी	204
137	बिजौरिया	75	172	मिरचिया	12	207	लोहरा बिरान	77
138	बिरिया खेड़ा	93	173	मिरजागंज	196	208	लौकी	208
139	बिसेनपुरी कालोनी	26	174	मुंजहा	62	209	विचित्र नगर कालोनी	20
140	बुद्धा पुरवा	109	175	मुन्डा बुजुर्ग	218	210	सरखेता पूरब	72

ग्रामों की वर्णानुक्रम सूची

निघासन तहसील (समाप्त)

क्रम सं०	ग्राम का नाम	लोकेशन कोड नं०	क्रम सं०	ग्राम का नाम	लोकेशन कोड नं०	क्रम सं०	ग्राम का नाम	लोकेशन कोड नं०
1	2	3	1	2	3	1	2	3
							वन क्षेत्र	
211	सरपतहा	234	226	सुहेला	51	1	दुधवा रेन्ज	F-2
212	सरिया पारा	91	227	सूड़ा	92	2	नार्थ सोनारीपुर रेन्ज	F-3
213	सालबन्द	171	228	सूरत नगर	179	3	बनकटी रेन्ज	F-1
214	सिंगहिया	87	229	सूरमा	104	4	बेलरायां रेन्ज	F-5
215	सिंगाही कलां	150	230	सेमरा	236	5	साउथ सोनारीपुर रेन्ज	F-4
216	सिंगाही कलां	156	231	सेमरी	21			
217	सिंगाही खुर्द	15	232	सेहन खेड़ा	184			
218	सिधौना	185	233	सोथना बरसोला	177			
219	सिसवारी	169	234	सौनहा	96			
220	सिसैया	221	235	सौना कलां	212			
221	सिसैया	136	236	श्रीनगर	60			
222	सीतलापुर	142	237	हरद्वाही	154			
223	सुभान नगर	140	238	हरसिंहपुर	213			
224	सुमेरनगर कालोनी	19	239	हरीनगर	30			
225	सुमेरपुर	18	240	हंसनगर	13			

ALPHABETICAL LIST OF VILLAGES

NIGHASAN TAHSIL

S.No.	Name of Village	Location Code No.	S.No.	Name of Village	Location Code No.	S.No.	Name of Village	Location Code No.
1	2	3	1	2	3	1	2	3
1	Adlabad	211	36	Bashi Colony	6	71	Dhankha	46
2	Ainthpur	45	37	Bathua	188	72	Dhankherwa Nankar	232
3	Ambari	200	38	Baudhia Kalan	126	73	Dharamapur	131
4	Anjir Bojh	47	39	Bela	76	74	Dhakiya	94
5	Anupnagar	227	40	Bela Parsuaa	160	75	Dhusakia	116
6	Ataria	70	41	Bhagwant Nagar	79	76	Dhyanpur	98
7	Babaura	82	42	Bhairampur	146	77	Dubha	134
8	Babiari	235	43	Bhanpuri Colony	2	78	Dhundhela	209
9	Baghauria	144	44	Bhaisori	33	79	Gadiniya	41
10	Baghauwa	52	45	Bheraura	149	80	Gajraura	44
11	Bahadurnagar	25	46	Bherauri	172	81	Ganga Behar	125
12	Bajahi	108	47	Bhuda	90	82	Ganganagar	166
13	Bajpur	36	48	Bhup Nagar	14	83	Gauria	225
14	Bairia	233	49	Bijauria	75	84	Ghazipur	231
15	Bailaha	206	50	Bikram Ban	29	85	Ghola	27
16	Baldandi	114	51	Biriya Khera	93	86	Girdharpur Colony	23
17	Balera	115	52	Bisainpuri Colony	26	87	Govindnagar	1
18	Ballipur	123	53	Bokaria	239	88	Grant No. 12	210
19	Balpur	10	54	Buddha Purwa	109	89	Gubraula	99
20	Bamhanpur	129	55	Chachra	224	90	Gularia Patthar Shah	165
21	Bamnagar	24	56	Chakhra	133	91	Gulra	78
22	Banbirpur	168	57	Chandaiyapur	238	92	Hansnagar	13
23	Bandar Bharari	97	58	Chandan Chauki	102	93	Hardwahi	154
24	Bangawan	86	59	Chauri	83	94	Harinagar	30
25	Bangawan	216	60	Chhidui Patia	124	95	Harsinghpur	213
26	Banglaha Kuti	190	61	Chhedia Pashchim	107	96	Ibrahimpur Colony	28
27	Banglaha Takia	151	62	Chhedia Purab	106	97	Ichhahnagar	145
28	Bankari	89	63	Dalnagar	17	98	Indranagar	180
29	Bara Gaon	69	64	Dalrajpur	229	99	Jasnagar	182
30	Barhaya Khera	50	65	Darehti	155	100	Jaynagar	100
31	Barotha	195	66	Dareri	219	101	Kajaria	88
32	Barsola Ka'an	178	67	Daultapur	128	102	Kamlapuri Colony	3
33	Barvata	118	68	Deepnagar	163	103	Kasawal	222
34	Basantapur Kalan	65	69	Deorahi	101	104	Kashyapnagar	226
35	Basantapur Khurd	66	70	Dhakherwa Khalsa	192	105	Katahia	197

ALPHABETICAL LIST OF VILLAGES

NIGHASAN TAHSIL (Contd.)

S.No.	Name of village	Location Code No.	S.No.	Name of village	Location Code No.	S.No.	Name of village	Location Code No.
1	2	3	1	2	3	1	2	3
106	Kauria	164	141	Manjhara Pashchim	5	176	Paitera	40
107	Kauria	132	142	Manjhara Purab	230	177	Pakaria	53
108	Khairahna	54	143	Manjhgain	84	178	Palia Kalan	67
109	Khairahna	127	144	Mannagar	8	179	Palia Khurd	68
110	Khairahni	130	145	Maraucha	55	180	Paraspur	35
111	Khairigarh	143	146	Marua Pashchim	73	181	Parhuwa	237
112	Khamaria	183	147	Masan Khambh	103	182	Parsia	120
113	Khamaria	203	148	Masuraha	148	183	Patihan	43
114	Kharatia	228	149	Mirchia	12	184	Patwara	71
115	Kharwahiya No. 2	223	150	Mirja Ganj	196	185	Pharsahiya	64
116	Kiratpur	85	151	Mohabbatia Behar	217	186	Phulwaria	61
117	Kishunnagar	162	152	Mohammadpur	158	187	Permodhapur	220
118	Kothia	80	153	Mora Purwa	121	188	Piprola	105
119	Krishnanagar Colony	7	154	Motipur	153	189	Poya	119
120	Kuchilaha	215	155	Munda Buzurg	218	190	Premnagar	31
121	Kulhauri	175	156	Munjha	62	191	Puran Purwa	42
122	Lagdahan	37	157	Murar Khera	22	192	Puraina	110
123	Lal Bojhi	198	158	Murar Khera Colony	16	193	Raghunagar	161
124	Lalpur	205	159	Murgaha	122	194	Raipur	174
125	Lalapur	173	160	Murtiha	187	195	Rakehti	193
126	Lathaua	189	161	Nagla	58	196	Ram Garh	113
127	Lauki	208	162	Najhauta	95	197	Ramnagar	112
128	Lodhauri	204	163	Naubana	152	198	Ramnagar Viran	141
129	Lohra Viran	77	164	Naurangabad	159	199	Ramnagar Sankalpa	181
130	Madanapur	199	165	Navrangpur	56	200	Ramuwapur	186
131	Madanpur	39	166	Nawadia	59	201	Ran Nagar	167
132	Mahadeo Mudia	207	167	Nibauria	157	202	Rani Nagar	9
133	Mahandernagar	138	168	Nibua Bojh	57	203	Rani Nagar Colony	11
134	Maharajnagar	170	169	Nighasan	191	204	Roop Nagar	135
135	Mahuwa	194	170	Niranjanpur	38	205	Salband	171
136	Makanpur	63	171	Pachpeda	117	206	Saonaha	96
137	Malinia	74	172	Pachpera Richhia	139	207	Saria Para	91
138	Mangal Purwa	111	173	Padhuwa	49	208	Sarkhana Purab	72
139	Manhge purwa	34	174	Paharapur	202	209	Sarpataha	234
140	Manjha	147	175	Paindia	4	210	Sauna Kalan	212

ALPHABETICAL LIST OF VILLAGES

NIGHASAN TAHSIL (Concld.)

S.No.	Name of village	Location Code No.	S.No.	Name of village	Location Code No.	S.No.	Name of village	Location Code No.
1	2	3	1	2	3	1	2	3
							Forest Range	
211	Sehan Khera	184	226	Suda	92	1	Bankati Range	F-1
212	Semari	21	227	Suhela	51	2	Belrayan Range	F-5
213	Semra	236	228	Sumernagar Colony	19	3	Dudhawa Range	F-2
214	Sidhauna	185	229	Sumerpur	18	4	North Sonaripur Range	F-3
215	Singahi Kalan	150	230	Suratnagar	179	5	South Sonaripur Range	F-4
216	Singahi Kalan	156	231	Surma	104			
217	Singahi Khurd	15	232	Teliyar	240			
218	Singahiya	87	233	Tignahiya	201			
219	Sisaia	136	234	Tilokpur	81			
220	Sisaiya	221	235	Tirkaulia	48			
221	Siswari	169	236	Tirkaulia Purab	214			
222	Sitlapur	142	237	Tulli	32			
223	Sothna Barsola	177	238	Udhonagar	137			
224	Srinagar	60	239	Umra	176			
225	Subhannagar	140	240	Vichitranagar Colony	20			

उपलब्ध जनसुविधाएँ–[यदि ग्राम में सुविधाएँ उपलब्ध नहीं हैं तो कालम में डैश (—) लगाया गया है तथा इसके बाद कोष्टकों में जितनी निकटतम दूरी पर सुविधा उपलब्ध है मोटे तौर पर वह दूरी इस प्रकार दी गई है —5 कि. मी., 5 से 10 कि. मी. और 10+ कि. मी.]
Amenities available— If not available within the village, a dash (—) is shown in the column and next to it in brackets, the distance in broad range viz, —5 kms., 5—10 kms. and 10+ kms., of the nearest place where the facility is available is given]

लोकेशन कोड नं० Location Code No.	ग्राम का नाम	ग्राम का कुल क्षेत्रफल (हैक्टेयर में) Total area of Village (in Hectares)	कुल जनसंख्या और परिवारों की संख्या Total Population an No. of Households	शैक्षिक Educational	चिकित्सा Medical	पीने का पानी (पीने योग्य) Drinking Water(Potable)	डाक और तार Post and Telegraph	बाजार/हाट का दिन/के दिन यदि कोई हों Day or days of Market/ *hat*, if any	संचार व्यवस्था (बस स्टाप, रेलवे स्टेशन, जल मार्ग) Communications (Bus Stop, Railway Station, Waterways)	ग्राम तक पहुँचने का मार्ग Approach to Village
1	2	3	4	5	6	7	8	9	10	11
1	गोबिन्दनगर	464.14	1,384(201)	P(1)	—(—5)	HP	—(—5)	—(—5)	—(—5)	PR
2	भानपुरी कालोनी	536.23	3,004(514)	P(1)	RP(1)	HP	PO	सोम Mon	BS	PR
3	कमलापुरी कालोनी	439.91	1,150(167)	P(1)	—(5–10)	HP	—(—5)	—(—5)	BS	PR
4	पैड़िया	102 39	344(55)	—(—5)	—(5–10)	HP	—(—5)	—(—5)	BS	PR
5	मंझरा पश्चिम	732.10	1,550(297)	P(1)	—(5–10)	HP	—(—5)	—(—5)	BS	PR
6	बसही कालोनी	545.13	1,423(241)	P(1)	—(—5)	HP	—(—5)	—(—5)	—(—5)	KR,PR
7	कृष्णानगर कालोनी	518.02	1,656(254)	P(1)	—(—5)	HP	—(—5)	—(—5)	—(—5)	KR,PR
8	मानगर	147.31	246(32)	—(—5)	—(—5)	HP	—(—5)	—(—5)	—(—5)	KR
9	रानीनगर	265.08	52(07)	—(—5)	—(—5)	HP	—(—5)	—(—5)	—(—5)	KR
10	बालपुर	344.00	239(26)	—(—5)	—(—5)	HP	—(—5)	—(—5)	—(—5)	KR,PR
11	रानीनगर कालौनी	518.42	664(109)	P(1)	—(—5)	HP	—(—5)	—(—5)	—(—5)	PR
12	मिरचिया	358.97	486(80)	P(1)	—(—5)	HP	—(—5)	—(—5)	—(—5)	PR
13	हंसनगर	418.86	379(40)	—(—5)	—(—5)	HP	—(—5)	—(—5)	—(—5)	PR
14	भूपनगर	348.45	211(29)	—(—5)	—(—5)	HP	—(—5)	—(—5)	—(—5)	KR
15	सिंगाही खुर्द	834.09	2,860(601)	P(1),C(1)	FPC(1)O(1) MCW(1)	W,HP	PTO,Phone	प्रतिदिन Daily	BS	PR

VILLAGE DIRECTORY

AMENITIES AND LAND USE — NIGHASAN TAHSIL—1

निकटतम कस्बा और उसकी दूरी (कि०मी० में) Nearest Town and Distance (in Km.)	बिजली की आपूर्ति Power Supply	मुख्य खाद्यान्न Staple food	भूमि उपयोग (अर्थात विभिन्न उपयोगों में आने वाले भू क्षेत्र हेक्टेयर में दशमलव के दो स्थानों तक) Land use (*i. e.* areas under different type of land use in hectares rounded upto two decimal places)						Name of Village	लोकेशन कोड नं० Location Code No.
			वन Forest	सिंचित साधन Irrigated (by sources)	असिंचित Unirrigated	कृषि योग्य बंजर भूमि गोचर एवं कराग्राह सहित Culturable Waste including Gaucher & Groves	कृषि के लिए अनुपलब्ध भूमि Area not Available for Cultivation	टिप्पणी (धार्मिक ऐतिहासिक या पुरातत्व महत्व के स्थल Remarks (including any Place of Religious, Historical or Archaeological interest)		
12	13	14	15	16	17	18	19	20	2	1
पलिया कलां Palia Kalan(38) EAG		गेहूँ, चावल Wheat, Rice	...	TWE(31.97)	376.78	6.07	49.57	T(4),M(3)	Govindnagar	1
पलिया कलां Palia Kalan(37) EAG		गेहूँ, चावल Wheat, Rice	...	TWE(33.19)	463.38	18.62	21.04	T(1)	Bhanpuri Colony	2
पलिया कलां Palia Kalan(35) EAG		गेहूँ, चावल Wheat, Rice	...	TWE(34.81)	246.46	98.34	60.30	T(6)	Kamlapuri Colony	3
पलिया कलां Palia Kalan(34) ED		गेहूँ, चावल Wheat, Rice	...	...	95.10	2.02	5.27	T(1)	Pandia	4
पलिया कलां Palia Kalan(30) EAG		गेहूँ, चावल Wheat, Rice	...	TWE(44.52)	557.27	104.41	25.90	T(3),M(1)	Manjhara Pashchim	5
पलिया कलां Palia Kalan(31) EAG		गेहूँ, चावल Wheat, Rice	190.21	TWE(29.14)	225.82	91.87	8.09	T(1)	Bashi Colony	6
पलिया कलां Palia Kalan(30) ...		गेहूँ, चावल Wheat, Rice	...	TWE(43.71)	426.15	2.83	45.33	T(8)	Krishananagar Colony	7
पलिया कलां Palia Kalan(31) EAG		गेहूँ, चावल Wheat, Rice	70.01	TWE(4.05)	65.56	0.81	6.88	...	Mannagar	8
पलिया कलां Palia Kalan(30) EAG		गेहूँ, चावल Wheat, Rice	...	TWE(25.90)	221.37	3.24	14.57	T(17)	Raninagar	9
पलिया कलां Palia Kalan(28) EAG		गेहूँ, चावल Wheat, Rice	...	TWE(4.45)	297.45	27.92	14.18	T(10),M(2) C(1)	Balpur	10
पलिया कलां Palia Kalan(30) EAG		गेहूँ, चावल Wheat, Rice	203.97	TWE(9.71)	253.75	20.24	30.75	...	Raninagar Colony	11
पलिया कलां Palia Kalan(30) EAG		गेहूँ, चावल Wheat, Rice	...	TWE(255.77)	8.09	34.80	60.31	T(16)	Mirchia	12
पलिया कलां Palia Kalan(31) ED		गेहूँ, चावल Wheat, Rice	15.38	...	205.18	38.85	159.45	T(5),M(2)	Hansnagar	13
पलिया कलां Palia Kalan(28) EAG		गेहूँ, चावल Wheat, Rice	...	TWE(134.36)	193.04	12.15	8.90	T(5),M(2)	Bhupnagar	14
पलिया कलां Palia Kalan(27) EAG		गेहूँ, चावल Wheat, Rice	...	TWE(288.75)	285.12	70.82	189.40	T(2),C(7)	Singahi Khurd	15

1	2	3	4	5	6	7	8	9	10	11
16	मुरार खेड़ा कालोनी	298.67	645(128)	P(1)	-(-5)	W,HP	-(-5)	-(-5)	-(-5)	KR
17	दालनगर	441.53	228(37)	-(-5)	-(-5)	HP	-(-5)	-(-5)	-(-5)	KR
18	सुमेरपुर	335.90	217(41)	-(-5)	-(-5)	HP	-(-5)	-(5-10)	BS	PR
19	सुमेरनगर कालोनी	513.16	1,879(230)	P(1)	-(5-10)	W,HP	-(-5)	-(5-10)	BS	PR
20	विचित्रनगर कालोनी	208.02	434(86)	P(1)	-(5-10)	W,HP	-(-5)	-(5-10)	-(-5)	KR
21	सैमरी	406.72	373(85)	P(1)	-(5-10)	HP	-(-5)	-(5-10)	BS	PR
22	मुरार खेड़ा	418.86	570(97)	-(-5)	-(-5)	HP	-(-5)	-(-5)	BS	PR
23	गिरधरपुरी कालोनी	232.30	583(96)	P(1)	-(5-10)	W,HP	-(5-10)	-(5-10)	-(5-10)	PR
24	बमनगर	443.55	515(89)	P(1)	-(10+)	HP	-(10+)	-(10+)	BS	PR
25	बहादुरनगर	307.17	367(64)	P(1),M(1)	-(10+)	HP	-(5-10)	-(5-10)	-(-5)	KR
26	बिसेनपुरी कालोनी	434.65	1,279(209)	P(1)	-(10+)	HP	PTO	-(10+)	BS	PR
27	घोला	1,287.35	1,524(310)	P(1),M(1)	-(5-10)	HP	-(-5)	-(5-10)	-(5-10)	KR
28	इब्राहिमपुर कालोनी	488.47	1,362(218)	P(1)	-(10+)	HP	-(-5)	-(5-10)	-(5-10)	KR
29	विक्रमबन	443.15	300(47)	P(1)	-(10+)	HP	-(10+)	-(-5)	-(-5)	KR
30	हरीनगर	278.43	225(34)	P(1)	-(10+)	HP	-(10+)	-(-5)	-(-5)	KR
31	प्रेमनगर	225.42	94(28)	P(1)	-(10+)	HP	-(10+)	-(5-10)	-(5-10)	KR
32	तुल्ली	134.77	25(5)	-(-5)	-(10+)	HP	-(10+)	-(5-10)	-(5-10)	KR
33	भैसोरी	484.43	462(60)	P(1)	-(10+)	HP	-(10+)	-(5-10)	-(5-10)	KR
34	मंहगेपुरवा	780.26	1,038(163)	P(1)	-(10+)	HP	PO	-(-5)	BS	PR
35	परसपुर	936.07	747(133)	P(1)	-(10+)	HP	-(5-10)	-(5-10)	-(5-10)	KR

VILLAGE DIRECTORY

AMENITIES AND LAND USE

NIGHASAN TAHSIL—1

12	13	14	15	16	17	18	19	20	2	1
पलिया कलां Palia Kalan(26)	EAG	गेहूँ, चावल Wheat, Rice	29.54	TWE(104.41)	120.60	2.83	41.29	T(3)	Murar Khera Colony	16
पलिया कलां Palia Kalan(26)	EAG	गेहूँ, चावल Wheat, Rice	...	TWE(129.50)	299.48	7.69	4.86	T(7),M(5)	Dalnagar	17
पलिया कलां Palia Kalan(26)	...	गेहूँ, चावल Wheat, Rice	...	TW(80.94)	198.30	37.23	19.43	T(1),M(5)	Sumerpur	18
पलिया कलां Palia Kalan(26)	...	गेहूँ, चावल Wheat, Rice	9.71	TW(190.21)	233.92	29.14	50.18	T(3)	Snmernagar Colony	19
पलिया कलां Palia Kalan(22)	...	गेहूँ, चावल Wheat, Rice	...	TW(66.78)	113.32	3.24	24.68	T(1),M(1)	Vichitranagar Colony	20
पलिया कलां Palia Kalan(22)	EAG	गेहूँ, चावल Wheat, Rice	...	TWE(122.22)	246.46	6.88	31.16	T(7)M(3)	Semari	21
पलिया कलां Palia Katan(24)	EAG	गेहूँ, चावल Wheat, Rice	...	TWE(139.62)	254.56	6.48	18.20	T(12)	Murar Khera	22
पलिया कलां Palia Kalan(24)	...	गेहूँ, चावल Wheat, Rice	...	TWE(103.20)	96.72	11.74	20.64	T(3)	Girdharpur Colony	23
पलिया कलां Palia Kalan(20)	ED, EAG	गेहूँ, चावल Wheat, Rice	...	TWE(65.16)	339.95	6.07	32.37	T(10),M(22)	Bamnagar	24
पलिया कलां Palia Kalan(16)	ED, EAG	गेहूँ, चावल Wheat, Rice	...	TWE(36.42)	240.39	19.83	10.53	T(8)	Bahadurnagar	25
पलिया कलां Palia Kalan(25)	ED EAG	गेहूँ, चावल Wheat, Rice	...	TWE(84.58)	276.01	22.66	51.40	T(1),M(1)	Besainpuri Colony	26
पलिया कलां Palia Kalan(9)	EAG	गेहूँ, चावल Wheat, Rice	67.58	TWE(26.71)	852.30	188.59	152.17	T(23)	Ghola	27
पलिया कलां Palia Kalan(16)	ED, EAG	गेहूँ, चावल Wheat, Rice	...	TWE(3.24)	395.80	35.61	53.82	T(27)	Ibrahimpur Colany	28
पलिया कलां Palia Kalan(11)	EAG	गेहूँ, चावल Wheat, Rice	...	TWE(59.09)	248.08	107.25	28.73	T(12),C(4)	Bikrambau	29
पलिया कलां Palia Kalan(16)	ED EAG	गेहूँ, चावल Wheat, Rice	4.05	TWE(11.38)	251.72	1.62	9.71	M(2)	Harinagar	30
पलिया कलां Palia Kalan(16)	ED, EAG	गेहूँ, चावल Wheat, Rice	...	TWE(5.67)	195.07	8.50	16.38	T(5),M(1)	Premnagar	31
पलिया कलां Palia Kalan(26)	ED, EAG	गेहूँ, चावल Wheat, Rice	...	TWE(10.52)	120.60	0.40	3.25	T(4),C(2)	Tulli	32
पलिया कलां Palia Kalan(15)	EAG	गेहूँ, चावल Wheat, Rice	...	TWE(16.59)	445.17	7.28	15.39	T(21),M(2)	Bhaisori	33
पलिया कलां Palia Kalan(14)	ED, EAG	गेहूँ, चावल Wheat, Rice	...	TWE(132.34)	545.54	36.02	66.36	T(16),M(21)	Manhgepurwa	34
पलिया कलां Palia Kalan(17)	ED, EAG	गेहूँ, चावल Wheat, Rice	450.43	TWE(26.31)	431.01	2.02	26.30	M(23),C(3)	Paraspur	35

ग्राम निर्देशिका

1—निवासन तहसील

जन सुविधाएं एवं भूमि उपयोग

1	2	3	4	5	6	7	8	9	10	11
36	बाजपुर	310.81	154(36)	-(-5)	-(10+)	HP	-(5-10)	-(5-10)	-(5-10)	KR
37	लगदहन	685.16	471(118)	P(1)	-(10+)	HP	-(5-10)	-(5-10)	-(5-10)	KR
38	निरंजनपुर	352.49			गैर आबाद				Uninhabited	KR
39	मदनपुर	83.37			गैर आबाद				Uninhabited	KR
40	पतेड़ा	315.26	146(23)	-(-5)	-(10+)	HP	-(10+)	-(-5)	-(-5)	KR
41	गदिनिया	1,447.61	1,380(233)	P(1)	-(5-10)	HP	-(-5)	-(-5)	BS	PR
42	पूरनपुरवा	556.46	249(45)	-(-5)	-(5-10)	HP	-(-5)	-(-5)	-(5-10)	KR
43	पटिहन	1,171.61	2,342(763)	P(1)	-(5-10)	W,HP	PO	-(5-10)	-(5-10)	KR
44	गजरौरा	996.78	950(214)	P(1)	-(5-10)	HP	-(5-10)	-(5-10)	-(5-10)	KR
45	ऐंठपुर	737.77	709(139)	P(1)	-(-5)	HP	-(5-10)	-(-5)	-(-5)	KR
46	हांखा	642.26	1,555(272)	P(1)	-(5-10)	HP	-(-5)	-(-5)	BS	KR
47	बंजीर बोझ	153.38	154(30)	-(-5)	-(5-10)	HP	-(-5)	-(-5)	-(-5)	KR,PR
48	तिरकौलिया	207.21	1,550(269)	P(1)	D(1)	HP	PTO	सोम,गुरु Mon,Thu	BS	PR
49	पहुवा	307.57	1,082(198)	P(1),M(1)	-(5-10)	HP	-(-5)	-(-5)	-(-5)	PR
50	बड़ैया खेड़ा	196.28	95(16)	-(-5)	-(5-10)	HP	-(-5)	-(-5)	-(-5)	PR
51	सुहेला	132.74	8(1)	P(1)	-(5-10)	HP	-(-5)	-(-5)	-(-5)	KR
52	बथौवा	305.55	18(3)	-(-5)	-(5-10)	HP	-(-5)	-(-5)	-(-5)	KR
53	पकरिया	227.04	23(4)	-(5-10)	-(5-10)	HP	-(5-10)	-(5-10)	-(5-10)	KR
54	खैराहना	498.59	440(60)	P(1)	-(5-10)	HP	-(5-10)	-(5-10)	-(5-10)	KR
55	मरौचा	665.73	1,205(223)	-(-5)	-(5-10)	W,HP	PO	-(5-10)	-(5-10)	KR

VILLAGE DIRECTORY

AMENITIES AND LAND USE

NIGHASAN TAHSIL—1

12	13	14	15	16	17	18	19	20	2	1
पलिया कलां Palia Kalan (19)	...	गेहूँ, चावल Wheat, Rice	...	...	95.10	91.87	123.84	...	Bajpur	36
पलिया कलां Palia Kalan (18)	..	गेहूँ, चावल Wheat, Rice	470.67	...	190.21	9.31	14.97	T(2)	Lagdahan	37
पलिया कलां Palia Kalan (18)	...	...	352.49	...	...	...	...	...	Niranjanpur	38
पलिया कलां Palia Kalan (18)	...	...	12.95	...	52.61	4.45	13.36	T(1)	Mandanpur	39
पलिया कलां Palia Kalan (17)	...	गेहूँ, चावल Wheat, Rice	162.69	TW(6.07)	127.89	8.90	9.71	T(7)	Patera	40
पलिया कलां Palia Kalan(10)	ED, EAG	गेहूँ, चावल Wheat, Rice	159.45	TWE(179.69)	684.35	341.57	82.55	T(32),M(8) C(5)	Gadinia	41
पलिया कलां Palia Kalan(10)	ED, EAG	गेहूँ, चावल Wheat, Rice	19.43	TWE(40.87)	340.35	93.49	62.32	T(6)	Puranpurwa	42
पलिया कलां Palia Kalan(9)	ED	गेहूँ, चावल Wheat, Rice	...	...	977.76	160.26	33.59	T(16)	Patihan	43
पलिया कलां Palia Kalan (6)	ED	गेहूँ, चावल Wheat, Rice	...	...	809.00	151.76	36.02	T(25),C(7)	Gajraura	44
पलिया कलां Palia Kalan (6)	ED	गेहूँ, चावल Wheat, Rice	...	...	668.92	50.18	18.67	T(16),C(2)	Ainthpur	45
पलिया कलां Palia Kaian (7)	ED, EAG	गेहूँ, चावल Wheat, Rice	...	TWE(48.56)	555.65	9.31	28.74	M(4)	Dhankha	46
पलिया कलां Palia Kalan (8)	ED EAG	गेहूँ, चावल Wheat, Rice	...	TWE(22.66)	114.93	8.50	7.29	T(11),M(4)	Anjir Bojh	47
पलिया कलां Palia Kalan (8)	ED EAG	गेहूँ, चावल Wheat, Rice	...	TWE(39.66)	133.15	8.09	26.31	T(5)	Tirkaulia	48
पलिया कलां Palia Kalan (9)	ED EAG	गेहूँ, चावल Wheat, Rice	...	TWE(20.24)	224.20	50.99	12.14	T(5),M(1)	Padhuwa	49
पलिया कलां Palia Kalan (9)	ED EAG	गेहूँ, चावल Wheat, Rice	...	TWE(10.52)	155.81	14.97	14.98	T(5),C(1)	Barhaiya Khera	50
पलिया कलां Palia Kalan (9)	...	गेहूँ, चावल Wheat, Rice	...	...	26.31	105.63	0.80	...	Suhela	51
पलिया कलां Palia Kalan(8)	EAG	गेहूँ, चावल Wheat, Rice	...	TWE(14.16)	226.63	50.99	13.77	...	Baghauwa	52
पलिया कलां Palia Kalan (8)	...	गेहूँ, चावल Wheat, Rice	98.75	TWE(15.38)	91.06	14.16	7.69	...	Pakaria	53
पलिया कलां Palia Kalan (7)	...	गेहूँ, चावल Wheat, Rice	87.42	...	318.09	42.49	50.59	T(5)	Khairahana	54
पलिया कलां Palia Kalan (6)	ED EAG	गेहूँ, चावल Wheat, Rice	40.47	TWE(5.67)	496.16	97.93	25.50	T(3),M(2)	Maraucha	55

ग्राम निदेशिका

1—निघासन तहसील

जन सुविधाएं एवं भूमि उपयोग

1	2	3	4	5	6	7	8	9	10	11
56	नौरंगपुर	272.77	205(37)	-(5-10)	-(5-10)	HP	-(5-10)	-(5-10)	BS	PR
57	निबुआ बोझ	171.19	128(31)	P(1)	-(5-10)	HP	-(5-10)	-(5-10)	BS	KR
58	नगला	692.04	1,769(253)	P(1)	-(-5)	W,HP	-(-5)	-(-5)	-(-5)	KR
59	नवदिया	207.21			गैर आबाद				Uninhabited	KR
60	श्रीनगर	537.04			गैर आबाद				Uninhabited	PR
61	फुलवरिया	377.59	382(71)	-(-5)	-(-5)	HP	-(-5)	-(-5)	-(-5)	KR
62	मुन्जहा	462.57	699(151)	-(-5)	-(-5)	HP	-(-5)	-(-5)	-(-5)	KR
63	मकनपुर	1,445 99	775(155)	P(1)	-(-5)	W,HP	-(-5)	-(-5)	-(-5)	KR
64	फरसहिया	618.79	1,075(225)	P(1)	-(-5)	W,HP	-(-5)	-(-5)	-(-5)	KR
65	बसन्तापुर कलां	985.85	2,191(395)	P(1)	-(-5)	W,HP	PO	-(-5)	-(-5)	KR
66	बसन्तापुर खुर्द	553.63	1,145(145)	P(5)	-(-5)	W,HP	-(-5)	-(-5)	-(-5)	KR
67	पालिया कलां	1,235.95	1,684(275)	-(-5)	-(-5)	HP,TW	-(-5)	-(-5)	-(-5)	KR,PR
68	पलिया खुर्द	239.58	1,558(265)	P(1)	-(-5)	W,HP	-(-5)	-(-5)	-(-5)	KR
69	बड़ा गांव	469.45	2,429(378)	P(1)	-(-5)	W,HP	-(-5)	-(-5)	-(-5)	KR
70	अतरिया	515.59	665(88)	P(1)	-(-5)	W,HP	PO	-(-5)	BS	KR
71	पतधारा	601.38	1,276(219)	P(1)	-(5-10)	W,HP	-(-5)	-(5-10)	-(5-10)	KR
72	सरखनापुर पूरब	490.09	2,068(340)	P(1)	RP(1)	W,HP	-(-5)	-(-5)	-(-5)	KR,PR
73	मरूआ पश्चिम	722.79	2,943(436)	P(1),M(1)	RP(1)	W,HP	-(-5)	-(5)	-(-5)	PR
74	मलिनियां	455.69	1,314(235)	P(1)	-(5-10)	W,HP	-(-5)	-(-5)	-(-5)	PR
75	बिजौरिया	881.84	1,019(154)	P(1)	RP(1)	W,HP	PO	-(-5)	-(-5)	KR

VILLAGE DIRECTORY

AMENITIES AND LAND USE

NIGHASAN TAHSIL—1

12	13	14	15	16	17	18	19	20	2	1
पलिया कलां Palia Kalan (8)	ED, EAG	गेहूँ, चावल Wheat, Rice	...	...	237·96	20.64	14.17	T(7),M(3)	Naurangpuu	56
पलिया कलां Palia Kalan (6)	ED	गेहूँ, चावल Wheat, Rice	...	...	159.45	2.02	9.72	T(3)	Nibuwa Bojh	57
पलिया कलां Palia Kalan (4)	ED, EAG	गेहूँ, चावल Wheat, Rice	...	TWE(5.67)	565.96	101.90	17.51	T(6)	Nagla	58
पलिया कलां Palia Kalan (6)	...	...	172.81	...	...	31.15	3.25	...	Nawadia	59
पलिया कलां Palia Kalan (4)	...	...	...	...	94.30	4.05	438.69	...	Srinagar	60
पलिया कलां Palia Kalan (3)	...	गेहूँ, चावल Wheat, Rice	...	...	279.24	89.03	9.32	...	Phulwaria	61
पलिया कलां Palia Kalan (3)	ED	गेहूँ, चावल Wheat, Rice	...	...	307.17,	119.79	35.61	T(1),M(1)	Munjha	62
पलिया कलां Palia Kalan (2)	...	गेहूँ, चावल Wheat, Rice	...	...	1,371.12	36.42	38.45	T(1),M(2)	Makanpur	63
पलिया कलां Palia Kalan (4)	ED	गेहूँ, चावल Wheat, Rice	...	...	530.56	1.62	86.61	T(7)	Pharsahiya	64
पलिया कलां Palia Kalan (5)	ED	गेहूँ, चावल Wheat, Rice	140.84	...	734.94	25.09	84.98	T(9),M(2)	Basantapur Kalan	65
पलिया कलां Palia Kalan (5)	...	गेहूं, चावल Wheat, Rice	8.50	TW(2.02)	483.62	29.14	30.35	T(6),M(1)	Basantapur Khurd	66
पलिया कलां Palia Kalan (0)	EA	गेहूँ, चावल Wheat, Rice	...	TWE(41.58)	1,031.58	12.55	150.54	T(28)	Palia Kalan	67
पलिया कलां Palia Kalan (2)	...	गेहूँ, चावल Wheat, Rice	...	...	175.64	21.45	42.49	M(1)	Palia Khurd	68
पलिया कलां Palia Kalan (4)	ED, EAG	गेहूँ, चावल Wheat, Rice	...	TWE(8.90)	383.25	49.78	27.52	T(2)	Bara Gaon	69
पलिया कलां Palia Kalan (3)	ED, EAG	गेहूँ, चावल Wheat, Rice	16.19	TWE(4.05)	353.30	20.64	121.41	C(1)	Ataria	70
पलिया कलां Palia Kalan (6)	ED	गेहूँ, चावल Wheat, Rice	73.66	....	400.65	16.59	110.48	T(8),M(2)	Patwara	71
पलिया कलां Palia Kalan(5)	EAG	गेहूँ, चावल Wheat, Rice	...	TWE(80.94)	348.45	46.95	13.75	T(10)	Sarkhana Purab	72
पलिया कलां Palia Kalan(2)	EAG	गेहूँ, चावल Wheat, Rice	...	TWE(35.21)	617.57	14.16	55.85	T(28)	Marua Pashchim	73
पलिया कलां Palia Kalan (8)	...	गेहूँ, चावल Wheat, Rice	...	...	409.15	14.97	31.57	T(4),M(3)	Malinia	74
पलिया कलां Palia Kalan(4)	EAG	गेहूँ, चावल Wheat, Rice	3.24	TWE(50.99)	760.43	44.11	23.07	T(9)	Bijauria	75

1	2	3	4	5	6	7	8	9	10	11
76	बेला	750.31	2,017(366)	P(1)	-(-5)	W,HP	PO,Phone	-(-5)	BS	PR
77	लोहरा बिरान	215.71	91(20)	-(-5)	-(-5)	W,HP	-(-5)	-(-5)	-(-5)	KR
78	गुलरा	150.55	403(85)	-(-5)	-(-5)	W,HP	-(-5)	-(-5)	-(-5)	KR
79	भगवन्त नगर	1,114.14	1,988(306)	P(1)	-(-5)	W,HP	-(-5)	-(-5)	-(-5)	KR
80	कोठिया	459.74	2,450(413)	P(1)	-(-5)	W,HP	-(-5)	-(-5)	-(-5)	KR
81	तिलोकपुर	572.65	3,822(582)	P(1)	-(-5)	W,HP	PO,Phone	मंगल,शुक्र Tue,Fri	BS	PR
82	बबौरा	1,093.50	2,622(434)	P(1)	-(-5)	W,HP	-(-5)	-(-5)	-(-5)	PR
83	चौरी	160.67	115(25)	-(-5)	-(-5)	W,HP	-(-5)	-(-5)	-(-5)	KR
84	मंझगई	2.802.14	5,700(907)	P(2),M(1) FPC(1),D(1)	MCW(1)	W,HP	PO,Phone	बुद्ध,शनि Wed,Sat	BS	KR
85	कीरतपुर	233.51	298(44)	P(1)	-(10+)	HP	-(10+)	-(10+)	-(5-10)	KR
86	बनगवाँ	118.98	291(23)	P(1)	-(10+)	HP	-(10+)	-(10+)	-(-5)	KR
87	सिंगहिया	242.01	416(53)	P(1)	-(10+)	HP	-(10+)	-(10+)	-(-5)	KR
88	कजरिया	279.24	465(56)	P(1)	-(10+)	HP	-(10+)	-(10+)	-(-5)	KR
89	बनकरी	279.65	754(68)	P(1)	-(10+)	HP	-(10+)	-(10+)	-(-5)	KR
90	भूंड़ा	214.90	569(46)	P(1)	-(10+)	HP	-(10+)	-(10+)	-(-5)	KR
91	सरिया पारा	228.66	486(45)	-(-5)	-(10+)	HP	-(10+)	-(10+)	-(-5)	KR
92	सूड़ा	234.73	708(177)	P(1)	-(5-10)	HP	-(5-10)	-(10+)	-(5-10)	KR
93	बिरिया खेड़ा	128.29	346(28)	P(1)	-(5-10)	HP	-(5-10)	-(10+)	-(5-10)	KR
94	ढकिया	262.25	646(62)	P(1)	-(5-10)	HP	-(5-10)	-(10+)	-(5-10)	KR
95	नसौटा	262.65	734(67)	P(1)	-(5-10)	HP	-(5-10)	-(10+)	-(5-10)	KR

VILLAGE DIRECTORY

AMENITIES AND LAND USE

NIGHASAN TAHSIL—1

12	13	14	15	16	17	18	19	20	2	1
पलिया कलां Palia Kalan (8)	EAG	गेहूँ, चावल Wheat, Rice	...	TWE(4.86)	607.04	105.22	33.19	T(25)	Bela	76
पलिया कलां Palia Kalan (8)	EAG	गेहूँ, चावल Wheat, Rice	50.19	TWE(27.92)	121.81	10.93	4.86	T(5)	Lohara Viran	77
पलिया कलां Palia Kalan (10)	...	गेहूँ, चावल Wheat, Rice	...	...	142.05	1.21	7.29	...	Gulra	78
पलिया कलां Palia Kalan(16)	EAG	गेहूँ, चावल Wheat Rice	116.55	TWE(120.60)	775.41	45.73	55.85	T(12)	Bhagwant Nagar	79
पलिया कलां Palia Kalan(15)	EAG	गेहूँ, चावल Wheat, Rice	...	TWE(30.35)	377.99	32.38	19.02	T(2)	Kothia	80
पलिया कलां Palia Kalan(12)	ED, EAG	गेहूँ, चावल Wheat, Rice	...	TWE(80.94)	441.12	3.24	47.35	T(5),M(1)	Tilokpur	81
पलिया कलां Palia Kalan (9)	EO	गेहूँ, चावल Wheat, Rice	135.17	O(80.94)	818.21	3.24	55.94	T(8)	Babaura	82
पलिया कलां Palia Kalan (16)	...	गेहूँ, चावल Wheat, Rice	...	TW(7.69)	138.00	5.26	9.72	T(4)	Chauri	83
पलिया कलां Palia Kalan (16)	ED	गेहूँ, चावल Wheat, Rice	532.59	...	1,233.12	852.30	184.13	T(19),M(6)	Manjhgain	84
पलिया कलां Palia Kalan (15)	...	गेहूँ, चावल Wheat, Rice	...	TW(6.48)	204.78	1.21	21.04	...	Kiratpur	85
पलिया कलां Palia Kalan (16)	...	गेहूँ, चावल Wheat, Rice	...	TW(4.05)	102.79	0.40	11.74	...	Bangawan	86
पलिया कलां Palia Kalan (14)	...	गेहूँ, चावल Wheat, Rice	...	TW(6.08)	212.06	1.21	22.66	...	Singahiya	87
पलिया कलां Palia Kalan (10)	...	गेहूँ, चावल Wheat, Rice	...	TW(7.69)	244.44	1.21	25.90	...	Kajaria	88
पलिया कलां Palia Kalan (11)	ED	गेहूँ, चावल Wheat, Rice	...	TW(14.16)	246.06	0.81	18.62	...	Bankari	89
पलिया कलां Palia Kalan (10)	..	गेहूँ, चावल Wheat, Rice	....	TW(4.86)	182.92	1.21	25.91	...	Bhuda	90
पलिया कलां Palia Kalan (20)	...	गेहूँ, चावल Wheat, Rice	...	TW(6.48)	200.33	0.40	21.45	...	Saria para	91
पलिया कलां Palai Kalan (27)	...	गेहूँ, चावल Wheat, Rice	...	TW(12.14)	198.30	0.40	23.89	...	Suda	92
पलिया कलां Palia Kalan (29)	...	गेहूँ, चावल Wheat, Rice	...	TW(4.86)	115.74	0.40	7.29	...	Biriya Khera	93
पलिया कलां Palia Kalan (24)	...	गेहूँ, चावल Wheat, Rice	...	TW(7.28)	231.49	1.21	22.27	...	Dhakiya	94
पलिया कलां Palia Kalan (20)	...	गेहूँ, चावल Wheat, Rice	...	TW(11.33)	224.20	1.21	25.91	...	Najhauta	95

ग्राम निर्देशिका

1—निघासन तहसील

जन सुविधाएं एवं भूमि उपयोग

1	2	3	4	5	6	7	8	9	10	11
96	सौनहा	214.49	623(49)	P(1)	-(5-10)	HP	-(5-10)	-(10+)	-(5-10)	KR
97	बन्दर भरारी	182.92	517(57)	-(-5)	-(-5)	HP	-(-5)	-(-5)	-(-5)	KR
98	ध्यानपुर	135.57	388(36)	P(1)	-(10+)	T,W	-(10+)	-(10+)	-(10+)	KR
99	गुबरौला	51.80	169(17)	-(10+)	-(10+)	T,W	-(10+)	-(10+)	-(10+)	KR
100	जयनगर	42.49	142(12)	-(-5)	-(5-10)	HP	-(5-10)	-(10+)	-(5-10)	KR
101	देवराही	144.07	278(28)	P(1)	-(5-10)	HP	-(5-10)	-(10+)	-(5-10)	KR
102	चन्दन चौकी	71.23	350(41)	-(-5)	-(5-10)	T,W	PO	-(5-10)	-(5-10)	KR
103	मसान खम्भ	214.90	372(37)	P(1)	-(5-10)	HP	-(5-10)	-(10+)	-(5-10)	KR
104	सूरमा	198.30	532(55)	P(1)	-(5-10)	HP	-(5-10)	-(10+)	-(5-10)	KR
105	पिपरौला	128.69	269(30)	-(5-10)	-(5-10)	HP	-(5-10)	-(10+)	-(5-10)	KR
106	छेदिया पूरब	252.94	485(45)	-(-5)	-(5-10)	HP	-(5-10)	-(10+)	-(5-10)	KR
107	छेदिया पश्चिम	132.74	375(42)	P(1)	-(5-10)	HP	-(5-10)	-(10+)	-(5-10)	KR
108	बजाही	255.77	483(57)	-(-5)	-(5-10)	HP	-(5-10)	-(10+)	-(5-10)	KR
109	बुद्धा पुरवा	30.76	124(21)	-(10+)	-(10+)	TW	-(10+)	-(10+)	-(10+)	KR
110	पुरैना	87.01	259(35)	-(10+)	-(10+)	TW	-(10+)	-(10+)	-(10+)	KR
111	मंगल पुरवा	46.14	149(23)	P(1)	-(10+)	TW	-(10+)	-(10+)	-(10+)	KR
112	रामनगर	87.01	255(26)	-(10+)	-(10+)	TW	-(10+)	-(10+)	-(10+)	BR
113	रामगढ़	30.35	244(42)	P(1)	-(10+)	TW	-(10+)	-(10+)	-(10+)	KR
114	बेलडाड़ी	130.60	245(26)	P(1)	-(10+)	TW	-(10+)	-(10+)	-(10+)	KR
115	बलेरा	125.86	365(32)	P(1)	-(10+)	TW	-(10+)	-(10+)	-(10+)	KR

VILLAGE DIRECTORY

AMENITIES AND LAND USE

NIGHASAN TAHSIL- 1

12	13	14	15	16	17	18	19	20	2	1
पलिया कलां Palia Kalan (22)	...	गेहूँ, चावल Wheat, Rice	...	TW(6.07)	183.73	1.21	23.48	...	Saonlha	96
पलिया कलां Palia Kalan (20)	...	गेहूँ, चावल Wheat, Rice	...	TW(4.05)	152.98	0.81	25.08	...	Bandar Bharari	97
पलिया कलां Palia Kalan (23)	...	गेहूँ, चावल Wheat, Rice	...	...	19.02	113.32	3.23	...	Dhyanpur	98
पलिया कलां Palia Kalan (24)	...	गेहूँ, चावल Wheat, Rice	...	...	33.19	14.57	4.04	...	Gubraula	99
पलिया कलां Palia Kalan (24)	...	गेहूँ, चावल Wheat, Rice	...	TW(2.02)	36.83	0.40	3.24	...	Jainagar	100
पलिया कलां Palia Kalan (20)	...	गेहूँ, चावल Wheat, Rice	...	TW(7.69)	114.13	0.81	21.44	...	Deorahi	101
पलिया कलां Palia Kalan (24)	...	गेहूँ, चावल Wheat, Rice	...	TW(8.09)	13.36	45.73	4.05	...	Chandan Chauki	102
पलिया कलां Palia Kalan (20)	...	गेहूँ, चावल Wheat, Rice	...	TW(7.28)	192.64	0.81	14.17	...	Masan Khambh	103
पलिया कलां Palia Kalan (21)	...	गेहूँ, चावल Wheat, Rice	...	TW(2.43)	3.64	186.16	6.07	...	Surma	104
पलिया कलां Palia Kalan (20)	...	गेहूँ, चावल Wheat, Rice	...	TW(6.07)	110.48	0.40	11.74	...	Piprola	105
पलिया कलां Palia Kalan (15)	...	गेहूँ, चावल Wheat, Rice	...	TW(10.12)	216.51	1.22	25.09	...	Chhedia Purab	106
पलिया कलां Palia Kalan (16)	...	गेहूँ, चावल Wheat, Rice	...	TW(4.05)	120.60	0.81	7.28	...	Chhedia Pashchim	107
पलिया कलां Palia Kalan (18)	...	गेहूँ, चावल Wheat, Rice	...	TW(6.48)	226.63	0.81	21.85	...	Bajahi	108
पलिया कलां Palia Kalan (20)	...	गेहूँ चावल Wheat, Rice	...	...	24.69	4.86	1.21	...	Buddha Purwa	109
पलिया कलां Palia Kalan (26)	...	गेहूँ, चावल Wheat, Rice	...	...	23.47	59.49	4.05	...	Puraina	110
पलिया कलां Palia Kalan (21)	...	गेहूँ, चावल Wheat, Rice	...	...	36.42	8.09	1.63	...	Mangal Purwa	111
पलिया कलां Palia Kalan (23)	...	गेहूँ, चावल Wheat, Rice	...	...	12.14	73.66	1.21	...	Ramnagar	112
पलिया कलां Palia Kalan (20)	...	गेहूँ, चावल Wheat, Rice	...	...	10.12	18.62	1.61	...	Ramgarh	113
पलिया कलां Palia Kalan (23)	...	गेहूँ, चावल Wheat, Rice	...	...	13.35	68.80	21.45	...	Baldandi	114
पलिया कलां Palia Kalan (28)	...	गेहूँ, चावल Wheat, Rice	...	...	14.16	106.44	5.26	...	Balera	115

1	2	3	4	5	6	7	8	9	10	11
116	धुसकिया	146.10	480(62)	P(1)	-(10+)	TW	-(10+)	-(10+)	-(10+)	KR
117	पचपेड़ा	182.92	496(42)	P(1)	-(10+)	TW	-(10+)	-(10+)	-(10+)	KR
118	बरखटा	164.71	494(44)	P(1)	-(10+)	TW	-(10+)	-(10+)	-(10+)	KR
119	पोया	126.27	329(38)	-(10+)	-(10+)	TW	-(10+)	-(10+)	-(10+)	KR
120	परसिया	307.98	925(99)	P(1)	-(10+)	TW	-(10+)	-(10+)	-(10+)	KR
121	मोरा पुरवा	46.54	142(12)	P(1)	-(10+)	TW	-(10+)	-(10+)	-(10+)	KR
122	मुरंगहा	1,078.93	1,144(189)	P(1)	-(-5)	W,HP	-(-5)	-(-5)	-(-5)	KR
123	बल्लीपुर	624.45	3,112(546)	P(1)	-(-5)	W,HP	PO	-(-5)	-(-5)	KR
124	छिदुई पतिया	1,654.01	4,196(670)	P(1)	-(5-10)	W,HP	PO	सोम गुरु Mon,Thu	-(-5)	KR
125	गंगा बेहड़	1,215.72	2,762(413)	P(1)	-(5-10)	W,HP	-(-5)	-(-5)	-(-5)	KR
126	बौधिया कलाँ	888.32	2,077(348)	P(1)	-(-5)	W,T	PO	-(-5)	-(-5)	KR
127	खैरहना	911.38	3,247(541)	P(1)	-(10+)	W,T	-(-5)	सोम,शुक्र Mon,Fri	-(10+)	PR
128	दौलतापुर	1,464.20	4,008(740)	P(1)	-(10+)	W,HP	PO	मंगल,शनि Tue,Sat	-(-5)	KR
129	बमहनपुर	433.43	1,282(223)	P(2),M(1)	-(10+)	W,T	PO	बुद्ध,शनि Wed, Sat	BS	PR
130	खैराहनी	230.27	1,242(222)	-(-5)	-(10+)	W,T	-(-5)	-(-5)	-(-5)	PR
131	धरमापुर	1,144.90	1,806(301)	P(1)	-(5-10)	W,HP	PO	-(-5)	-(-5)	KR
132	कौड़िया	318.50	189(40)	-(-5)	-(5-10)	W,HP	-(-5)	-(-5)	-(-5)	KR
133	चखरा	1,326.20	2,722(279)	P(1)	-(-5)	W,HP	-(5-)	मंगल,शनि Tue, Sat	-(-5)	KR
134	दुबहा	1,172.01	2,601(400)	P(1)	-(5-10)	W,HP	PO	सोम,शनि Mon. Sat	BS	PR
135	रूपनगर	376 78	15(2)	-(-5)	-(10+)	W,HP	-(-5)	-(10+)	-(10+)	KR

VILLAGE DIRECTORY

AMENITIES AND LAND USE — NIGHASAN TAHSIL—I

12	13	14	15	16	17	18	19	20	2	1
पलिया कलां Palia Kalan (24)	...	गेहूँ, चावल Wheat, Rice	...	TW(61.11)	19.43	61.51	4.05	...	Dhusakia	116
पलिया कलां Palia Kalan (24)	..	गेहूँ, चावल Wheat, Rice	...	...	105.22	72.85	4.85	...	Pachpeda	117
पलिया कलां Palia Kalan (26)	...	गेहूँ, चावल Wheat, Rice	...	...	93.08	60.71	10.92	...	Barvata	118
पलिया कलां Palia Kalan (25)	...	गेहूँ, चावल Wheat, Rice	...	...	65.16	56.66	4.45	...	Poya	119
पलिया कलां Palia Kalan (24)	....	गेहूँ, चावल Wheat, Rice	...	W(6.07)	30.76	148.93	122.23	...	Parsia	120
पलिया कलां Palia Kalan (24)	...	गेहूँ, चावल Wheat, Rice	...	TW(6.48)	6.88	28.32	4.86	...	Mora Purwa	121
पलिया कलां Palia Kalan (20)	...	गेहूँ, चावल Wheat, Rice	228.65	TW(6.48)	433.03	271.96	138.81	T(2)	Murgaha	122
पलिया कलां Palia Kalan (19)	...	गेहूँ, चावल Wheat, Rice	138.87	TW(136.79)	289.91	45.75	11.13	T(12)	Ballipur	123
पलिया कलां Palia Kalan (26)	...	गेहूँ, चावल Wheat, Rice	583.58	...	921.91	66.37	82.15	T(3),M(3)	Chhidui Patia	124
पलिया कलां Palia Kalan (24) ED		गेहूँ, चावल Wheat, Rice	...	TW(18.21)	673.83	481.59	42.09	M(2),T(2)	Ganga Behar	125
लखीमपुर Lakhimpur (42) ED		गेहूँ, चावल Wheat, Rice	69.20	W(16.19)	570.63	169.57	62.73	T(4),M(2)	Baudhiya Kalan	126
लखीमपुर Lakhimpur(42) EAG		गेहूँ, चावल Wheat, Rice	4.05	TWE(20.64)	627.29	256.57	2.83	...	Khairahna	127
लखीमपुर Lakhimpur (27)	...	गेहूँ चावल Wheat, Rice	10.12	...	1,028.34	271.55	154.19	...	Daultapur	128
लखीमपुर Lakhimpur(42) EAG ED		गेहूँ, चावल Wheat, Rice	...	TWE(16.19)	382.44	23.07	11.73	T(1),M(1)	Bamhanpur	129
लखीमपुर Lakhimpur (41)	...	गेहूँ, चावल Wheat, Rice	...	TW(8.09)	122.22	83.77	16.19	T(1)	Khairahani	130
पलिया कलां Palia Kalan (25)	...	गेहूँ, चावल Wheat, Rice	17.40	...	613.53	415.22	98.75	T(6)	Dharmapur	131
पलिया कलां Palia Kalan (30)	...	गेहूँ, चावल Wheat, Rice	4.05	...	132.34	129.91	52.20	...	Kauria	132
सिंगाही भिरौरा Singahi Bhiraura (16)	...	गेहूँ, चावल Wheat, Rice	184.54	...	793.62	278.03	70.01	T(5)	Chakhra	133
पलिया कलां Palia Kalan(28)EAG		गेहूँ, चावल Wheat, Rice	...	TWE(80.94)	844.20	185.35	61.52	...	Dubha	134
सिंगाही भिरौरा Singahi Bhiraura (13)	...	गेहूँ, चावल Wheat, Rice	346.42	...	9.31	17.00	4.05	...	Roopnagar	135

ग्राम निर्देशिका

1—निघासन तहसील

जन सुविधाएं एवं भूमि उपयोग

1	2	3	4	5	6	7	8	9	10	11
136	सिसैया	122.22	112(22)	P(1)	-(10+)	W,HP	-(-5)	-(10+)	-(10+)	KR
137	उधौनगर	349.26	221(41)	-(-5)	-(10+)	W,HP	-(-5)	-(10+)	-(10+)	KR
138	महेन्दरनगर	363.02	78(11)	-(5-10)	-(10+)	W,HP	-(-5)	-(10+)	-(10+)	KR
139	पचपेड़ा रिठिया	309.60	350(66)	-(-5)	-(10+)	W,HP	-(-5)	-(10+)	-(10+)	KR
140	सुभाननगर	256.58			गैर आबाद				Uninhabited	KR
141	रामनगर बीरान	284.10	264(42)	-(-5)	-(10+)	W,HP	-(-5)	-(10+)	-(10+)	KR
142	सीतलापुर	207.61	544(93)	P(1)	-(10+)	W,HP	-(-5)	-(10+)	-(10+)	KR
143	खैरीगढ़	607.05	2,543(458)	P(1)	-(5-10)	W,HP	PO	-(10+)	-(5-10)	KR
144	बघौड़िया	427.36	117(18)	-(-5)	-(10+)	W,HP	-(-5)	-(-5)	-(10+)	KR
145	इच्छानगर	339.54	249(52)	-(-5)	-(10+)	W,HP	-(-5)	-(10+)	-(-5)	KR
146	भैरमपुर	630.93	998(191)	P(1)	-(10+)	W,HP	-(-5)	-(10+)	-(-5)	KR
147	मांझा	577.10	621(91)	P(1)	-(5-10)	W,HP	PO	-(5-10)	-(5-10)	KR
148	मसुरहा	554.44	439(72)	(-5)	-(-5)	W,HP	-(-5)	-(-5)	-(-5)	KR
149	भेड़ौरा	1,251.33	341(55)	P(1)	H(1)	W,HP	PTO	सोम, गुरु Mon,Thu	BS	KR
150	सिंगाही कला	1,059.91	219(39)	P(1),M(1)	-(-5)	W,HP	-(-5)	-(-5)	-(-5)	KR
151	बंगलहा तकिया	1,193.87	1,240(220)	P(1)	-(5-10)	T,W	-(5-10)	-(5-10)	-(5-10)	KR
152	नोबना	629.31	1,437(151)	P(1)	-(10+)	T,W	PO	-(10+)	-(10+)	KR
153	मोतीपुर	521.44	2,296(412)	P(1)	-(10+)	T,W	PO,Phone	-(10+)	BS	PR
154	हरद्वाही	305.95	1,700(323)	P(1)	-(-5)	W,HP	-(-5)	सोम, गुरु Mon,Thu	-(5)	KR
155	दरेहती	155.81	249(41)	-(-5)	-(-5)	W,HP	-(-5)	-(-5)	-(-5)	KR

12	13	14	15	16	17	18	19	20	2	1
सिंगाही भिरौरा Singahi Bhtraura(12)	...	गेहूँ, चावल Wheat, Rice	39.66	TW(19.43)	57.87	4.45	0.81	...	Sisaia	136
सिंगाही भिरौरा Singahi Bhiraura(12)	...	गेहूँ, चावल Wheat, Rice	112.10	...	116.96	99.56	20.64	T(2)	Udhonagar	137
सिंगाही भिरौरा Singahi Bhiraura(12)	...	गेहूँ, चावल Wheat, Rice	215.30	...	87.42	52.61	7.69	T(1)	Mahandernagar	138
सिंगाही भिरौरा Singahi Bhiraura(11)	...	गेहूँ, चावल Wheat, Rice	243.63	...	56.66	5.26	4.05	...	Pachpera Richhia	139
सिंगाही भिरौरा Singahi Bhiraura(13)	...	...	256.58	...	...	...	...	...	Subhannagar	140
सिंगाही भिरौरा Singahi Bhiraura(14)	...	गेहूँ, चावल Wheat, Rice	106.44	...	160.26	10.52	6.88	...	Ramnagar Viran	141
सिंगाही भिरौरा Singahi Bhiraura(11)	...	गेहूँ, चावल Wheat, Rice	...	TW(2.02)	185.35	7.28	12.96	T(2)	Sitlapur	142
सिंगाही भिरौरा Singahi Bhiraura (9)	...	गेहूँ चावल Wheat, Rice	...	TW(60.71)	467.02	34.80	44.52	. .	Khairigarh	143
सिंगाही भिरौरा Singahi Bhiraura(12)	...	गेहूँ, चावल Wheat, Rice	302.31	TW(22.66)	89.03	7.28	6.08	...	Baghauria	144
सिंगाही भिरौरा Singahi Bhiraura(12)	...	गेहूँ, चावल Wheat, Rice	233.51	TW(5.67)	83.37	4.45	12.54	...	Ichhanagar	145
सिंगाही भिरौरा Singahi Bhiraura(11)	...	गेहूँ, चावल Wheat, Rice	32.38	TW(8.09)	564.56	4.05	21.85	...	Bhairampur	146
सिंगाही भिरौरा Sihgahi Bhiraura (9)	...	गेहूँ, चावल Wheat, Rice	...	TW(56.25)	457.72	29.95	33.18	T(1)	Manjha	147
सिंगाही भिरौरा Singahi Bhiraura(10)	...	गेहूँ, चावल Wheat, Rice	...	TW(44.52)	445.98	21.04	42.90	T(2)	Masuraha	148
सिंगाही भिरौरा Singahi Bhiraura(11)	EA	गेहूँ, चावल Wheat, Rice	95.91	TWE(82.15)	937.29	29.54	106.44	T(2)	Bheraura	149
सिंगाही भिरौरा Singahi Bhiraura(44)	EA	गेहूँ, चावल Wheat, Rice	44.92	TWE(356.54)	404.70	119.79	133.96	T(35),M(30)	Singahi Kalan	150
लखीमपुर Lakhimpur(64)	EA	गेहूँ, चावल Wheat, Rice	351.28	TWE(20.24)	678.68	79.73	63.94	T(2)	Banglaha Takia	151
लखीमपुर Lakhimpur(48)	EA	गेहूँ, चावल Wheat, Rice	...	TWE(121.41)	290.57	172.81	44.52	T(2)	Naubana	152
लखीमपुर Lakhimpur(50)	EA	गेहूँ, चावल Wheat, Rice	...	TWE(121.41)	343.59	40.87	15.57	T(3),M(1)	Motipur	153
लखीमपुर Lakhimpur(70)	EO	गेहूँ, चावल Wheat, Rice	...	TW(6.07)	242.82	23.07	33.99	...	Hardwahi	154
लखीमपुर Lakhimpur(74)	...	गेहूँ, चावल Wheat, Rice	...	TW(4.05)	133.55	6.48	11.73	...	Darehti	155

ग्राम निर्देशिका

1—निघासन तहसील

जन सुविधाएं एवं भूमि उपयोग

1	2	3	4	5	6	7	8	9	10	11
156	सिंगाही कला	991.52	4,536(725)	P(1)	-(5-10)	T,W	PO,Phone	-(5-10)	-(5-10)	KR
157	निबौरिया	913.00	2,340(422)	P(1)	-(-5)	W,HP	-(-5)	-(-5)	-(-5)	KR
158	मोहम्मदपुर	516.40	79(11)	-(-5)	-(-5)	W,HP	-(-5)	-(-5)	-(-5)	KR
159	नौरंगाबाद	1,796.87	2,878(448)	P(1)	-(-5)	W,HP	PTO	-(-5)	-(-5)	KR
160	बेला परसुआ	1,181.32	2,141(267)	P(1)	-(10+)	W,HP	PTO	-(10+)	-(10+)	KR
161	रघुनगर	342.38	226(40)	-(5-10)	-(5-10)	W,HP	-(-5)	-(5-10)	-(5-10)	KR
162	किशुननगर	489.28	169(28)	-(-5)	-(5-10)	W,HP	-(-5)	-(5-10)	-(5-10)	KR
163	दीपनगर	482.81	428(67)	-(-5)	-(5-10)	HP	-(-5)	-(5-10)	-(5-10)	KR
164	कोड़िया	570.22	1,302(233)	P(1)	-(5-10)	W,HP	PO	-(5-10)	-(5-10)	KR
165	गुलरिया पत्थरशाह	745.05	2,257(403)	P(1)	-(-5)	W,HP	-(-5)	-(-5)	-(-5)	KR
166	गंगानगर	1,265.09	1,183(201)	P(1)	-(-5)	W,HP	-(-5)	-(-5)	-(-5)	KR
167	रननगर	780.26	751(132)	-(-5)	-(-5)	W,HP	-(-5)	-(-5)	-(-5)	KR
168	बनबीरपुर	1,265.09	3,577(681)	P(1),M(1)	-(-5)	W,HP	PO	-(-5)	-(-5)	KR
169	सिसवारी	488.47	628(131)	-(-5)	-(-5)	W,HP	-(-5)	-(-5)	-(-5)	KR
170	महराजनगर	237.15	3(1)	-(-5)	-(-5)	W,HP	-(-5)	-(-5)	-(-5)	KR
171	सालवन्द	20.64	6(1)	-(-5)	-(-5)	HP	-(-5)	-(-5)	-(-5)	KR
172	भेड़ौरी	683.94	4,321(897)	P(1),M(1)	MCW(1) FPC(1)	W,HP	-(-5)	बुद्ध, शनि Wed,Sat	BS,RS	KR
173	लालापुर	551.20	1,122(209)	P(1),M(1)	-(-5)	W,HP	-(-5)	-(-5)	-(-5)	KR
174	रायपुर	229.87	798(151)	-(-5)	-(-5)	W,HP	PO	-(-5)	-(-5)	KR
175	कुल्हौरी	193.45	676(129)	-(-5)	-(-5)	W,HP	-(-5)	-(-5)	-(-5)	KR

VILLAGE DIRECTORY

AMENITIES AND LAND USE — NIGHASAN TAHSIL- 1

12	13	14	15	16	17	18	19	20	2	1
लखीमपुर Lakhimpur(43)	EA	गेहूँ, चावल Wheat, Rice	...	TWE(242.82)	594.10	41.28	113.32	T(22)	Singahi Kalan	156
लखीमपुर Lakhimpur(73)	EO	गेहूँ, चावल Wheat, Rice	0.40	TW(121.41)	683.94	35.21	72.04	T(3)	Nibauria	157
लखीमपुर Lakhimpur(65)	...	गेहूँ, चावल Wheat, Rice	144.48	TW(13.76)	291.38	23.47	43.31	T(3)	Mohammadpur	158
लखीमपुर Lakhimpur(83)	EA	गेहूँ, चावल Wheat, Rice	133.15	TWE(60.71)	1,378.81	109.67	114.53	T(6)	Naurangabad	159
लखीमपुर Lakhimpur(85)	...	गेहूँ, चावल Wheat, Rice	140.84	...	838.94	43.71	157.83	T(3),M(2)	Bela Parsuaa	160
लखीमपुर Lakhimpur(83)	...	गेहूँ, चावल Wheat, Rice	244.84	...	88.23	...	9.31	T(2)	Raghunagar	161
लखीमपुर Lakhimpur(63)	EA	गेहूँ, चावल Wheat, Rice	180.90	TWE(26.31)	144.88	62.73	74.46	T(3)	Kishun Nagar	162
लखीमपुर Lakhimpur(65)	EA	गेहूँ, चावल Wheat, Rice	182.52	TWE(145.69)	127.48	7.28	19.84	T(13)	Deepnagar	163
लखीमपुर Lakhimpur(62)	..	गेहूँ, चावल Wheat, Rice	18.62	TW(80.94)	430.20	...	40.46	T(11)	Kauria	164
लखीमपुर Lakhimpur(60)	EA	गेहूँ, चावल Wheat, Rice	24.28	TWE(121.41)	542.30	20.24	36.82	T(1)	Gularia Pathar Shah	165
लखीमपुर Lakhimpur(74)	EA	गेहूँ, चावल Wheat, Rice	...	TWE(405.10)	279.65	546.35	33.99	...	Ganganagar	166
लखीमपुर Lakhimpur(78)	...	गेहूँ, चावल Wheat, Rice	212.47	TW(354.52)	161.87	...	51.40	T(8)	Rannagar	167
लखीमपुर Lakhimpur(77)	EA	गेहूँ, चावल Wheat, Rice	...	TWE(404.70)	319.71	458.12	82.56	T(4),M(1)	Banbirpur	168
लखीमपुर Lakhimpur(78)	...	गेहूँ, चावल Wheat, Rice	...	TW(80.94)	391.34	2.02	14.17	...	Siswari	169
लखीमपुर Lakhimpur(75)	...	गेहूँ, चावल Wheat, Rice	66.78	TW(10.92)	84.18	40.47	34.80	...	Mahrajnagar	170
लखीमपुर Lakhimpur(73)	...	गेहूँ, चावल Wheat, Rice	0.40	...	19.84	...	0.40	...	Salband	171
लखीमपुर Lakhimpur(73)	EA	गेहूँ, चावल Wheat, Rice	0.81	TWE(6.48)	608.36	21.45	46.84	T(1),M(2)	Bherauri	172
लखीमपुर Lakhimpur(74)	...	गेहूँ, चावल Wheat, Rice	...	TW(161.88)	275.20	54.63	59.49	...	Lalapur	173
लखीमपुर Lakhimpur(77)	...	गेहूँ, चावल Wheat, Rice	...	TW(40.47)	147.72	25.50	16.18	...	Raipur	174
लखीमपुर Lakhimpur(76)	EO	गेहूँ, चावल Wheat, Rice	...	TW(40.47)	133.96	2.02	17.00	...	Kulahuri	175

1—निघासन तहसील

जन सुविधाएं एवं भूमि उपयोग

1	2	3	4	5	6	7	8	9	10	11
176	उमरा	567.39	1,653(293)	P(1)	-(10+)	W,HP	-(10+)	-(10+)	-(10+)	KR
177	सोथना बरसोला	579.53	3,858(615)	P(2),M(1)	-(-5)	W,HP	PTO, Phone	मंगल ,शुक्र Tue,Fri	BS,RS	KR
178	बरसोला कलाँ	766.96	2,572(524)	P(1)	-(10+)	W,HP	PTO, Phone	-(10+)	-(10+)	KR
179	सूरतनगर	1,020.25	1,013(176)	P(1)	-(-5)	W,HP	PO	-(10+)	-(10+)	KR
180	इन्द्रनगर	515.18	364(65)	-(10+)	-(10+)	HP	-(10+)	-(10+)	-(10+)	KR
181	रामनगर संकल्पा	344.08		गैर आबाद				Uninhabited		
182	जसनगर	318.09	1,043(195)	P(1)	-(10+)	W,HP	-(10+)	-(10+)	-(10+)	KR
183	खमरिया	563.34	1,627(294)	P(1)	-(10+)	HP	-(-5)	-(10+)	-(10+)	KR
184	सेहन खेड़ा	316.07	1,135(184)	P(1)	-(10+)	W,HP	-(10+)	-(10+)	-(10+)	KR
185	सिधौना	1,343.60	1,640(313)	P(1)	-(5-10)	HP	-(5-10)	-(5-10)	-(5-10)	KR
186	रमुवापुर	419.67	863(187)	-(5-10)	-(5-10)	HP	-(5-10)	-(5-10)	-(5-10)	KR
187	मुरतिहा	499.00	414(84)	-(5-10)	-(5-10)	HP	-(5-10)	-(5-10)	-(5-10)	KR
188	बथुआ	969.26	848(159)	P(1)	-(5-10)	HP	-(5-10)	बुद्ध शनि Wed,Sat	-(5-10)	KR
189	लठौआ	361.40	156(24)	P(1)	-(10+)	HP	-(10+)	-(10+)	-(10+)	KR
190	बंगलहाकुटी	514.78	1,426(244)	P(1)	-(-5)	W,HP	-(-5)	-(-5)	BS	KR
191	निघासन	1,624.87	6,073(1,120)	P(2),M(1)	MCW(1) FPC(1) PHC(1)D(1)	W,HP	PTO, Phone	मंगल Tue	BS	PR
192	ढखेरवा खालसा	919.07	1,685(340)	P(1)	-(-5)	TW	PO	शुक्र,शनि Fri,Sat	-(-5)	KR
193	रकेहटी	1,408.36	6,225(1,144)	M(1)	-(-5)	W,HP	PO	रवि Sun	BS	PR
194	महुवा	273.98	159(27)	-(-5)	-(-5)	TW	-(-5)	-(-5)	-(-5)	KR
195	बरोठा	656.02	3,284(591)	P(1)	-(-5)	W,HP	PO	-(-5)	-(-5)	KR

12	13	14	15	16	17	18	19	20	2	1
लखीमपुर Lakhimpur (46)	EA	गेहूँ, चावल Wheat, Rice	...	TWE(40.47)	461.76	28.33	36.83	M(1),T(1)	Umra	176
लखीमपुर Lakhimpur (50)	EA	गेहूँ, चावल Wheat, Rice	..	TWE(202.35)	271.55	33.19	72.44	T(2),M(6)	Sothna Barsola	177
लखीमपुर Lakhimpur (79)	...	गेहूँ, चावल Wheat, Rice	...	TW(161.88)	437.48	28.33	139.27	...	Barsola Kalan	178
लखीमपुर Lakhimpur (79)	...	गेहूँ, चावल Wheat, Rice	110.08	TW(417.25)	404.70	49.78	38.44	T(2)	Suratnagar	179
लखीमपुर Lakhimpur (81)	...	गेहूँ, चावल Wheat, Rice	40.87	TW(80.94)	154.19	21.45	217.73	T(3)	Indranagar	180
लखीमपुर Lakhimpur (79)	...	...	...	TW(40.47)	47.85	11.74	244.02	...	Ramnagar Sankalpa	181
लखीमपुर Lakhimpur (82)	...	गेहूँ, चावल Wheat, Rice	...	TW(40.46)	150.95	6.48	120.20	T(1)	Jasnagar	182
लखीमपुर Lakhimpur (83)	EA	गेहूँ, चावल Wheat, Rice	136.38	TWE(47.95)	283.29	59.90	36.02	T(2)	Khamaria	183
लखीमपुर Lakhimpur (52)	EA	गेहूँ, चावल Wheat, Rice	...	TWE(80.94)	215.30	4.45	15.38	T(2)	Sehan Khera	184
लखीमपुर Lakhimpur (52)	...	गेहूँ, चावल Wheat, Rice	...	TW(407.70)	600.57	276.81	61.52	T(3)	Sidhauna	185
लखीमपुर Lakhimpur (53)	...	गेहूँ, चावल Wheat, Rice	...	TW(161.88)	233.11	8.09	16.59	T(7)	Ramuwapur	186
लखीमपुर Lakhimpur (53)	...	गेहूँ, चावल Wheat, Rice	166.33	TW(161.88)	136.79	21.85	12.15	T(1)	Murtiha	187
लखीमपुर Lakhimpur (50)	...	गेहूँ, चावल Wheat, Rice	541.89	TW(20.24)	209.33	134.77	63.03	...	Bathua	188
लखीमपुर Lakhimpur (55)	...	गेहूँ, चावल Wheat, Rice	251.72	TW(32.38)	40.47	25.09	11.74	...	Lathua	189
लखीमपुर Lakhimpur (42)	...	गेहूँ, चावल Wheat, Rice	...	TW(20.24)	360.99	94.70	38.85	...	Banglahakuti	190
लखीमपुर Lakhimpur (35)	EA	गेहूँ, चावल Wheat, Rice	...	TWE(84.18)	1,401.88	133.15	5.66	T(3),M(5)	Nighasan	191
लखीमपुर Lakhimpur (44)	...	गेहूँ, चावल Wheat, Rice	...	O(5.25)TW(80.94)	707.42	80.94	44.52	TEM(1)	Dhakherwa Khalsa	192
लखीमपुर Lakhimpur (40)	EA	गेहूँ, चावल Wheat, Rice	...	TWE(323.76)	788.76	132.34	163.50	T(4)	Rakehti	193
लखीमपुर Lakhimpur (40)	...	गेहूँ, चावल Wheat, Rice	...	TW(16.19)	161.48	16.59	79.72	...	Mahuwa	194
लखीमपुर Lakhimpur (31)	...	गेहूँ, चावल Wheat, Rice	...	TW(41.28)	522.27	46.95	44.92	T(2)	Barotha	195

ग्राम निर्देशिका

1– निघासन तहसील

जन सुविधाएं एवं भूमि उपयोग

1	2	3	4	5	6	7	8	9	10	11
196	मिरजागंज	343.59	1,132(210)	P(1)	-(-5)	TW	-(-5)	-(-5)	-(-5)	KR
197	कटहिया	169.97	163(29)	-(-5)	-(-5)	TW	-(-5)	-(-5)	-(-5)	KR
198	लाल बोझी	625.26	455(72)	-(5-10)	-(5-10)	TW	-(5-10)	-(5-10)	-(5-10)	KR
199	मदनापुर	840.97	844(141)	-(-5)	-(5-10)	TW	-(5-10)	-(5-10)	-(5-10)	KR
200	अम्बारी	536.63		गैर आबाद					Uninhabited	KR
201	टिगनहिया	159.05		गैर आबाद					Uninhabited	KR
202	पहाड़ापुर	771.36		गैर आबाद					Uninhabited	KR
203	खमरिया	608.67	1,376(226)	P(1)	-(5-10)	TW	-(5-10)	-(5-10)	-(5-10)	KR
204	लोधौरी	4,147.37	8,483(1,379)	P(1)	-(-5)	TW	PO	-(-5)	-(-5)	KR
205	लालपुर	1,189.41	4,594(827)	P(1),M(1)	-(5-10)	T,W	PTO	सोम,शुक्र Mon,Fri	BS	KR
206	बेलहा	1,812.65	2,204(382)	P(1)	-(-5)	TW	-(-5)	-(-5)	-(-5)	KR
207	महादेव मुड़िया	1,036.44	173(18)	-(5-10)	-(5-10)	TW	-(5-10)	-(5-10)	-(5-10)	KR
208	लौकी	448.00		गैर आबाद					Uninhabited	KR
209	ढुंढेला	332.66		गैर आबाद					Uninhabited	KR
210	ग्रान्ट नं० 12	1,375.17	1,213(221)	P(1)	-(10+)	TW	-(10+)	-(10+)	-(10+)	KR
211	अदलाबाद	313.24	975(164)	P(1)	-(-5)	HP	PO	-(-5)	BS	KR
212	सौना कलाँ	526.11		गैर आबाद					Uninhabited	KR
213	हरसिंहपुर	427.77	1,459(277)	P(1)	-(5-10)	W,HP	PO	-(-5)	-(5-10)	KR
214	तिरकौलिया पूरब	267.51	1,256(212)	P(1)	-(5-10)	T,W	PO	रवि,गुरु Sun,Thu	-(-5)	KR
215	कुचिलहा	603.00		गैर आबाद					Uninhabited	KR

VILLAGE DIRECTORY

AMENITIES AND LAND USE

NIGHASAN TAHSIL—I

12	13	14	15	16	17	18	19	20	2	1
लखीमपुर Lakhimpur (42)	...	गेहूँ, चावल Wheat, Rice	...	TW(16.59)	194.26	117.77	14.97	...	Mirjaganj	196
लखीमपुर Lakhimpur (40)	...	गेहूँ, चावल Wheat, Rice	...	TW(17.00)	120.60	28.33	4.04	...	Katahia	197
लखीमपुर Lakhimpur (44)	...	गेहूँ, चावल Wheat, Rice	458.12	TW(24.28)	56.25	67.58	19.03	...	Lal Bojhi	198
लखीमपुर Lakhimpur (43)	...	गेहूँ, चावल Wheat, Rice	431.41	TW(121.41)	223.39	57.87	6.89	...	Madanapur	199
लखीमपुर Lakhimpur (42)	...	...	415.22	...	...	...	121.41	...	Ambari	200
लखीमपुर Lakhimpur (36)	...	...	159.05	...	...	...	...	...	Tignahiya	201
लखीमपुर Lakhimpur (30)	...	...	565.37	...	...	...	205.99	...	Paharapur	202
लखीमपुर Lakhimpur (41)	...	गेहूँ, चावल Wheat, Rice	130.72	TW(80.94)	218.54	164.31	14.16	T(2)	Khamaria	203
लखीमपुर Lakhimpur (39)	...	गेहूँ, चावल Wheat, Rice	...	TW(404.70)	2,428.21	1,104.02	210.44	T(12)	Lodhaura	204
लखीमपुर Lakhimpur(36)EAG		गेहूँ, चावल Wheat, Rice	...	TWE(50.18)	778.64	246.87	113.72	M(1),C(2)	Lalpur	205
लखीमपुर Lakhimpur (40)	...	गेहूँ, चावल Wheat, Rice	696.89	TWE(161.88)	477.95	371.92	104.01	T(5)	Bailaha	206
लखीमपुर Lakhimpur (42)	...	गेहूँ, चावल Wheat, Rice	951.05	TW(4.05)	16.19	23.47	41.68	...	Mahadeo Mudia	207
लखीमपुर Lakhimpur (25)	...	...	448.00	...	...	....	...	...	Lauki	208
लखीमपुर Lakhimpur (22)	...	...	233.11	...	...	...	99.55	...	Dhundhela	209
लखीमपुर Lakhimpur (22)	...	गेहूँ, चावल Wheat, Rice	337.52	TW(40.47)	161.88	272.77	562.53	T(1)	Grant No. 12	210
लखीमपुर Lakhimpur (40)	...	गेहूँ, चावल Wheat, Rice	...	TW(28.73)	210.44	21.45	52.62	T(2),M(1)	Adlabad	211
लखीमपुर Lakhimpur (40)	...	...	...	...	...	...	526.11	...	Sauna Kalan	212
लखीमपुर Lakhimpur (38)	...	गेहूँ, चावल Wheat, Rice	...	TW(80.94)	300.29	16.19	30.35	T(1)	Harsinghpur	213
लखीमपुर Lakhimpur (42)	...	गेहूँ, चावल Wheat, Rice	...	TW(32.38)	183.73	29.95	21.45	...	Tirkaulia Purab	214
लखीमपुर Lakhimpur (30)	...	...	...	...	...	...	603.00	...	Kuchilaha	215

ग्राम निदेशिका

1—निघासन तहसील

जन सुविधाएं एवं भूमि उपयोग

1	2	3	4	5	6	7	8	9	10	11
216	बनगवाँ	242.82	286(50)	P(1)	-(-5)	TW	(-5)	-(-5)	-(-5)	KR
217	मोहबतिया बेहड़	182.52	663(121)	P(1)	-(-5)	TW	-(-5)	-(-5)	-(-5)	KR
218	मुन्डा बुजुर्ग	1,949.04	5,111(903)	P(1)	-(5-10)	W,HP	PO	-(5-10)	-(5-10)	KR
219	दरेरी	1,855.95	3,847(659)	P(1),M(1)	-(5-10)	W,HP	PO	-(5-10)	-(5-10)	PR
220	परमोधापुर	268.32	613(114)	P(1),M(1)	-(5-10)	W,HP	-(-5)	-(5-10)	-(5-10)	PR
221	सिसैया	252.53	755(141)	P(2)	-(5-10)	W,HP	PO	-(-5)	-(-5)	PR
222	कमावल	247.68	450(74)	-(-5)	-(5-10)	W,HP	-(-5)	-(-5)	-(-5)	PR
223	खरवहिया नं० (2)	804.14	2,133(379)	P(1)	-(10+)	W,HP	-(5-10)	-(-5)	-(-5)	PR
224	चचरा	161.07	633(111)	P(1)	-(5-10)	W,HP	-(5-10)	-(-5)	-(-5)	PR
225	गौरिया	472.28	1,544(285)	P(1)	-(5-10)	T,W	-(5-10)	-(-5)	-(-5)	KR
226	कश्यपनगर	334.28	567(107)	P(1)	-(-5)	HP	-(-5)	-(-5)	-(-5)	KR
227	अनूपनगर	361.40	225(37)	-(-5)	-(-5)	HP	-(-5)	-(-5)	-(-5)	KR
228	खैरटिया	1,772.59	1,764(313)	-(-5)	-(-5)	HP	-(-5)	-(-5)	RS	KR
229	दलराजपुर	661.28	576(110)	-(-5)	-(-5)	HP	-(-5)	-(-5)	-(-5)	KR
230	मंझरा पूरब	2,471.91	2,989(544)	P(1)	-(10+)	HP	-(10+)	-(-5)	BS,RS	PR
231	गाजीपुर	105.20	208(41)	-(-5)	-(5-10)	W,HP	-(-5)	-(-5)	-(-5)	PR
232	ढंढेरवा नानकर	817.90	4,307(687)	P(1)	-(10+)	W,HP	PO	शनि Sat	-(-5)	PR
233	बैरिया	1,292.21	2,658(491)	P(1)	-(10+)	W,HP	-(5-10)	-(-5)	-(-5)	PR
234	सरपतहा	505.07	1,363(238)	P(1)	-(10+)	W,HP	-(10+)	-(10+)	-(-5)	PR
235	बबियारी	535.01	806(153)	P(1)	-(10+)	T,W	-(10+)	-(10+)	-(-5)	KR

12	13	14	15	16	17	18	19	20	2	1
लखीमपुर Lakhimpur (38)	...	गेहूं, चावल Wheat, Rice	...	TW(34.40)	180.90	21.45	6·07	T(1)	Bangawan	216
लखीमपुर Lakhimpur (41)	...	गेहूं, चावल Wheat, Rice	...	TW(54.63)	106.84	16.59	4.46	...	Mohabbatia Beher	217
लखीमपुर Lakhimpur (30)	EA	गेहूं, चावल Wheat, Rice	...	TWE(404.70)	838 54	606.65	99.15	...	Munda Buzurg	218
लखीमपुर Lakhimpur (40)	...	गेहूं, चावल Wheat, Rice	...	TW(24.28)	1,655.75	98.34	67.58	...	Dareri	219
लखीमपुर Lakhimpur (42)	...	गेहूं, चावल Wheat, Rice	...	TW(68.80)	145.69	33.59	20.24	...	Permodhapur	220
लखीमपुर Lakhimpur (45)	...	गेहूं, चावल Wheat, Rice	...	TW(40.47)	171.59	14.57	25.90	...	Sisaiya	221
लखीमपुर Lakhimpur (42)	...	गेहूं, चावल Wheat, Rice	...	...	167.14	25.50	55.04	...	Kasawal	222
लखीमपुर Lakhimpur (44)	...	गेहूं, चावल Wheat, Rice	...	...	615.95	106.63	82.56	...	Kharwahiya No. (2)	223
लखीमपुर Lakhimpur (40)	...	गेहूं, चावल Wheat, Rice	...	TW(14.16)	114.53	16.19	16.19	...	Chachra	224
लखीमपुर Lakhimpur (40)	...	गेहूं, चावल Wheat, Rice	...	TW(22.26)	339.95	42.49	67.58	T(1)	Gauria	225
लखीमपुर Lakhimpur(44)	EAG	गेहूं, चावल Wheat, Rice	...	TWE(44.92)	248.49	33.59	7.28	T(5)	Kashyapnagar	226
लखीमपुर Lakhimpur (40)	...	गेहूं, चावल Wheat, Rice	...	TW(21.04)	155.40	101.98	82.98	T(2)	Anupnagar	227
लखीमपुर Lakhimpur (43)	...	गेहूं, चावल Wheat, Rice	136.38	TW(106.44)	1,063.96	459.33	6.48	T(15),M(1)	Kharatia	228
लखीमपुर Lakhimpur (42)	...	गेहूं, चावल Wheat, Rice	...	TW(8.90)	535.01	91.06	26.31	T(4)	Dalrajpur	229
लखीमपुर Lakhimpur (40)	...	गेहूं, चावल Wheat, Rice	795.64	TW(74.06)	702.56	789.97	109.68	T(8)	Manjhara Purab	230
लखीमपुर Lakhimipur (48)	...	गेहूं, चावल Wheat, Rice	...	...	62.71	22.26	20.23	...	Ghazipur	231
लखीमपुर Lakhimpur (32)	...	गेहूं, चावल Wheat, Rice	...	...	...	721.18	96.72	...	Dhankherwa Nankar	232
लखीमपुर Lakhimpur (28)	...	गेहूं, चावल Wheat, Rice	...	...	134.77	376.37	781.07	T(3)	Bairia	233
लखीमपुर Lakhimpur (25)	...	गेहूं, चावल Wheat, Rice	...	...	202.35	221.78	80.94	TEM(1)	Sarpataha	234
लखीमपुर Lakhimpur (50)	...	गेहूं, चावल Wheat, Rice	43.30	TW(10.12)	328.62	67.58	85.39	...	Babiari	235

1	2	3	4	5	6	7	8	9	10	11
236	सेमरा	249.70	1,152(211)	P(1),M(1)	-(-5)	TW	PTO	बुद्ध,रवि Wed,Sun	BS	KR
237	पढुआ	1,657.25	7,673(1299)	P(1)	RP(1)	TW,TK	PTO	सोम,शुक्र Mon,Fri	BS	PR
238	चन्दैयापुर	485.64	723(130)	P(1)	-(5-10)	T,W	PTO	सोम,शुक्र Mon,Fri	BS	KR
239	बोकरिया	549.18	398(58)	P(1)	-(5-10)	T	PTO	सोम,शुक्र Mon,Fri	BS	KR
240	तेलियार	2,041.77	4,901(829)	P(1)	-(5-10)	W,HP	PTO	सोम,गुरु Mon,Thu	-(-5)	KR
	वन क्षेत्र									
F 1	बनकटी रेन्ज	16,567.72	295(45)	P(1)	-(-5)	HP,W	PO	-(-5)	-(-5)	KR
F 2	दुधवा रेन्ज	21,276.93	1,018(170)	P(1)	D(1)	HP,W	PO	-(-5)	-(-5)	KR
F 3	नोर्थ सोनारीपुर रेन्ज	21,120.72	288(53)	-(-5)	-(-5)	HP,W	-(-5)	-(-5)	-(-5)	KR
F 4	साउथ सोनारीपुर रेन्ज		1,587(278)	P(2)	-(-5)	HP,W	PO	-(-5)	-(-5)	KR
F 5	बेलरायां रेन्ज	17,210.79	595(109)	-(-5)	-(-5)	HP,W	PO	-(-5)	-(-5)	KR

VILLAGE DIRECTORY

AMENITIES AND LAND USE — NIGHASAN TAHSIL—1

12	13	14	15	16	17	18	19	20	2	1
लखीमपुर Lakhimpur (48)	EO	गेहूँ, चावल Wheat, Rice	...	TW(24.28)	176.45	28.73	20.24	T(1)	Semra	236
लखीमपुर Lakhimpur (46)	ED	गेहू, चावल Wheat, Rice	...	TW(80.94)	1052.22	121.41	402.68	T(4)	Parhuwa	237
लखीमपुर Lakhimpur (40)	...	गेहूँ, चावल Wheat, Rice	...	TW(80.94)	364.23	20.22	20.25	...	Chandaiyapur	238
लखीमपुर Lakhimpur (36)	...	गेहूँ, चावल Wheat, Rice	...	TW(8.09)	76.89	...	464.20	...	Bokaria	239
लखीमपुर Lakhimpur (50)	...	गेहूँ, चावल Wheat, Rice	...	TW(10.12)GC(4.05)	1,569.89	160·26	297.45	T(1)	Teliyar	240
									Forest Range	
लखीमपुर Lakhimpur (70)	...	गेहू चावल Wheat, Rice	14,709.21		... 1,818.04	...	40.47	...	Bankati Range	F 1
लखीमपुर Lakhimpur (71)	...	गेहूँ, चावल Wheat, Rice	19,139.99		... 2,100.52	...	36.42	...	Dudhawa Range	F 2
लखीमपुर Lakhimpur (65)	...	गेहूँ, चावल Wheat, Rice	21,072.16		... 28.32	...	20.24	...	North Sonaripur Range	F 3
लखीमपुर Lakhimpur (70)	...	गेहूँ, चावल Wheat, Rice						...	South Sonaripur Range	F 4
लखीमपुर Lakhimpur (70)	...	गेहूँ, चावल Wheat, Rice	17,158.18		... ...	...	52.61	...	Belrayan Range	F 5

TAHSIL DHAURAHRA
DISTRICT KHERI

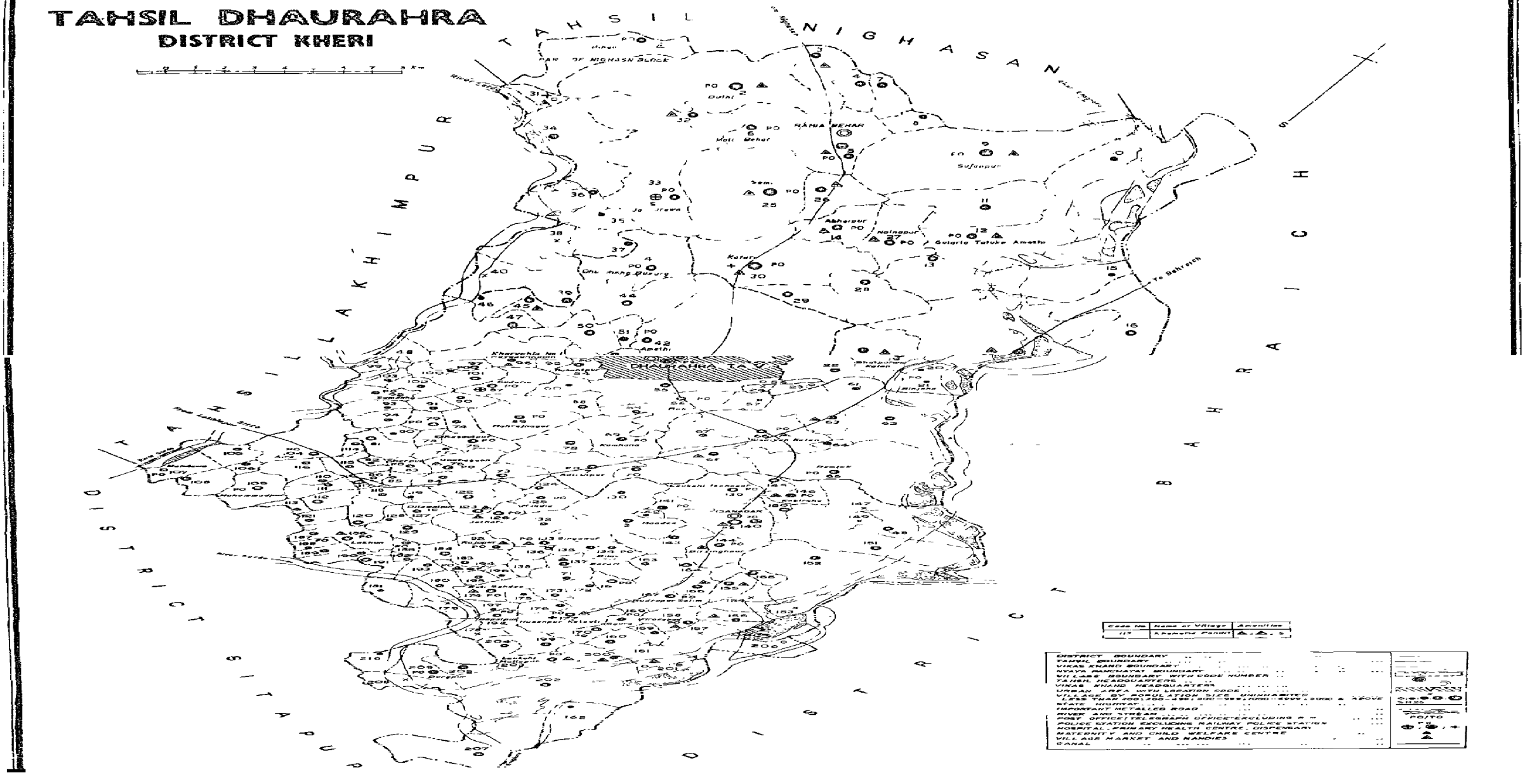

2 -धौरहरा तहसील
-Dhaurehra Tahsil

ग्रामों की वर्णानुक्रम सूची

धौरहरा तहसील

क्रम सं०	ग्राम का नाम	लोकेशन कोड नं०	क्रम सं०	ग्राम का नाम	लोकेशन कोड नं०	क्रम सं०	ग्राम का नाम	लोकेशन कोड नं०
1	2	3	1	2	3	1	2	3
1	अकठी	28	36	गनेशपुर	143	71	टहारा	34
2	अचरौरा	200	37	गुदरिया	87	72	टेकी कुन्डा	29
3	अदलीशपुर	71	38	गुलरिया तालुके अमेठी	12	73	डाबर	180
4	अभयपुर	14	39	गुलरिया तालके ऐरा	78	74	डिहुआ कलां	44
5	अमेठी	42	40	गंसापुर	184	75	डुड़की	159
6	अरनी खाना ढ़किया	56	41	गोपाल पुर	198	76	दरिगापुर	123
7	अल्लीपुर	118	42	गौरखापुर	43	77	दिलावलपुर	127
8	ईश्वरवारा	113	43	गौढी	207	78	दुर्गापुर	209
9	ईसानगर	140	44	गौरा	169	79	दुलही	2
10	ईसापुर	181	45	गंगान	175	80	दुलामऊ	49
11	उचगांव	76	46	गंगोलिया	40	81	देवीपूरवा	63
12	उदयपुर	142	47	घुरघुट्टा खुर्द	80	82	देवमनिया	15
13	ऐरा	104	48	घुरघुट्टा बुजुर्ग	41	83	धर्मपुर	153
14	ओझा पुरवा	151	49	चकदहा	162	84	धुन्धा कलां	205
15	कफारा	30	50	चकनाथपुर	46	85	धूसा कलां	24
16	कबिरहा	146	51	चक लखीपुर	64	86	धूसा खुर्द	23
17	कबीरपुर	99	52	चन्द्रासा कलां	170	87	धौरहरा	55
18	कमना	197	53	चन्द्रासा खुर्द	163	88	नकहिया	135
19	करमापुर	208	54	चन्दपुरा	26	89	नन्दुरा	193
20	करौहा	53	55	चन्दौली	161	90	नया गांव	72
21	कलुवापुर	68	56	चपकहा	199	91	नरूपुर	57
22	कुम्हेना	69	57	चहमलपुर	103	92	नारीबेहड़	166
23	केराती पुरवा	148	58	चहलार	164	93	निजामपुर	138
24	केशवापुर कलां	88	59	चहलुआ	149	94	नैनापुर	27
25	केशवापुर खुर्द	60	60	चिकना जती	102	95	नौवापुर सानी	8
26	कोइरीरूप	210	61	जगदीशपुर	195	96	नौबस्ता	37
27	कोनिया	59	62	जटपुरवा	33	97	पकरिया	122
28	खगिशापुर	100	63	जमदरी	204	98	परसा	62
29	खड़वा मीतमऊ	191	64	जम्हौरा	4	99	परसिया	120
30	खनवापुर	189	65	जसवन्तनगर	106	100	परेवा	86
31	खमरिया कलां	185	66	जेठरा	126	101	परौरी	13
32	खमरिया खुर्द	190	67	जंगल न० 3	48	102	पलिया	150
33	खमरिया पंडित	117	68	जंगल मटेरा	16	103	पैकापुर	85
34	खरवहिया न० 1	95	69	जंगलवाली	45	104	फकीरे पुरवा	147
35	गनापुर	157	70	जंगल सुजानपुर	10	105	फत्तेपुर	187

ग्रामों की वर्णानुक्रम सूची

धौरहरा तहसील (समाप्त)

क्रम सं०	ग्राम का नाम	लोकेशन कोड नं०	क्रम सं०	ग्राम का नाम	लोकेशन कोड नं०	क्रम सं०	ग्राम का नाम	लोकेशन कोड नं०
1	2	3	1	2	3	1	2	3
106	फिरोजाबाद	158	141	मांझा सुमाली	206	176	लुधौनी	105
107	फूलपुर	178	142	मितौला	172	177	लौकाही ईसानगर	139
108	बदुरी	58	143	मिदनिया	194	178	लौकाही मल्लापुर	203
109	बम्हौरी	90	144	मिर्जापुर ईसानगर	67	179	वाली	50
110	बरारी	137	145	मिर्जापुर मल्लापुर	155	180	शाहपुर	52
111	बसन्तापुर	54	146	मिलिक	202	181	शेखपुर	171
112	बसहिया	114	147	मुखलिशपुर	168	182	शेखूपुर	156
113	बसेढ़िया	115	148	मुंडिया	125	183	शेरपुर	83
114	बाछेपारा	20	149	मुडी	131	184	शंकरपुर	132
115	बिन्जहा	21	150	मुरौवा	176	185	सधुवापुर	160
116	बिनौरा	1	151	मूड़ी	36	186	समदहा	92
117	बिलौली	134	152	मूसेपुर	73	187	समरदा बदाल	47
118	बीरसिंहपुर	144	153	मोहम्मदापुर	109	188	समरदाहरी	111
119	बुलाकी पुरवा	201	154	रमिया बेहड़	5	189	समौसा	129
120	बेती सहदेव	174	155	रसूलपुर	75	190	सरगडा	94
121	बेलतुआ	130	156	राजापुर	182	191	सरपतहा	136
122	बेलवा मोती	79	157	राजापुर पेमन	98	192	सरसवा	74
123	बेलागढ़ी	152	158	राजापुर भज्जा	91	193	सरैया	84
124	बेहटा	112	159	रामनगर बगहा	11	194	सरैया कलां	165
125	भटपुरवा कलां	19	160	रामनगर लहवड़ी	18	195	सिंगावर	133
126	भटपुरवा खुर्द	82	161	रामनगरा	196	196	सिरसी	124
127	भवनापुर	38	162	रामलोक	65	197	सिसैया कलां	66
128	भुरजनिया	154	163	रायपुर	51	198	सुजई कुंडा	22
129	भूड़ा	35	164	रायपुर ईसानगर	141	199	सुजानपुर	9
130	भेड़हिया	145	165	रायपुर मल्लापुर	179	200	सुजावलपुर	121
131	भौवापुर कलां	96	166	रूद्रपुर शालिम	167	201	सुर्जनपुर	183
132	भौवापुर खुर्द	97	167	रेहुवा	77	202	सेमरी	25
133	मटरिया	119	168	रैनी	93	203	सोहरिया	32
134	मटेरा	17	169	रोटिहा	192	204	संकलपा	39
135	मटेहनी	81	170	रंजीतनगर	31	205	सडौरा खुर्द	173
136	मड़वा	107	171	लखनियापुर	7	206	हरदासपुर	110
137	मल्ल बेहड़	6	172	लखपेड़ा	188	207	हरदी	101
138	महराजनगर	89	173	लखाही	3	208	हसनापुर	70
139	महरिया	116	174	लाखुन	186	209	हरसिंहपुर	61
140	महेवा	108	175	लालपुर	128	210	हुसैनपुर कटौली	177

ALPHABETICAL LIST OF VILLAGES

DHAUREHRA TAHSIL

S.No.	Name of Village	Location Code No.	S.No	Name of Village	Location Code No.	S.No.	Name of Village	Location Code No.
1	2	3	1	2	3	1	2	3
1	Abhaipur	14	36	Chahalua	149	71	Gaurhi	207
2	Acharaura	200	37	Chahlar	164	72	Ghurghutta Buzurg	41
3	Adlishpur	71	38	Chahmalpur	103	73	Ghurghutta Khuad	80
4	Aira	104	39	Chaklakhipur	64	74	Gopalpur	198
5	Akthi	28	40	Chandrasa Kalan	170	75	Gorakhapur	43
6	Allipur	118	41	Chandarasa Khurd	163	76	Gudaria	87
7	Amethi	42	42	Chandauli	161	77	Gularia Taluke Aira	78
8	Arni Khana Dhakia	56	43	Chandpura	26	78	Gulria Taluke Amethi	12
9	Baburi	58	44	Chapkaha	199	79	Hardaspur	110
10	Bachhepara	20	45	Chickna Jati	102	80	Hardi	101
11	Bamhauri	90	46	Dabar	180	81	Hasanapur	70
12	Barari	137	47	Darigapur	123	82	Harsinghpur	61
13	Basahia	114	48	Debipurwa	63	83	Husenpur Kathauli	177
14	Basantapur	54	49	Deomania	15	84	Isanagar	140
15	Basedhia	116	50	Dhaurahra	55	85	Isapur	181
16	Behata	112	51	Dharmpur	153	86	Ishwarwara	113
17	Belagarhi	152	52	Dhunda Kalan	205	87	Jagdishpur	195
18	Beltua	130	53	Dhusa Kalan	24	88	Jamdari	204
19	Belwa Moti	79	54	Dhusa Khurd	23	89	Jamhaura	4
20	Betisahdeo	174	55	Dihua Kalan	44	90	Jangal Matera	16
21	Bhanwapur	38	56	Dilawalpur	127	91	Jangal No 3	48
22	Baatpurwa Kalan	19	57	Dudki	159	92	Jangal Sujanpur	10
23	Bhatpurwa Khurd	82	58	Dulamau	49	93	Jangalwali	45
24	Bhauwapur Kalan	96	59	Dulhi	2	94	Jaswantnagar	106
25	Bhauwapur Khurd	97	60	Durgapur	209	95	Jethara	126
26	Bherahia	145	61	Fakeere Purwa	147	96	Jetpurwa	33
27	Bhoora	35	62	Fattepur	187	97	Kabiraha	146
28	Bhurzania	154	63	Firozabad	158	98	Kabirpur	99
29	Binjha	21	64	FoolPur	178	99	Kafara	30
30	Bilauli	134	65	Gaisapur	184	100	Kairati Purwa	148
31	Binaura	1	66	Ganapur	157	101	Kaluwapur	68
32	Birsinghpur	144	67	Ganeshpur	143	102	Kamana	197
33	Bulaki purwa	201	68	Gangan	175	103	Karauha	53
34	Chakdaha	162	69	Gangolia	40	104	Karmapur	208
35	Chaknathpur	46	70	Gaura	169	105	Keshwapur Kalan	88

ALPHABETICAL LIST OF VILLAGES

DHAURERA TAHSIL (Concld.)

S.No.	Name of village	Location Code No.	S.No.	Name of village	Location Code No.	S.No.	Name of village	Location Code No.
1	2	3	1	2	3		2	3
106	Keshwapur Khurd	60	141	Moosepur	73	176	Rasoolpur	75
107	Khagiapur	100	142	Mukhalishpur	168	177	Rehua	77
108	Khamaria Kalan	185	143	Mundia	125	178	Rotiha	192
109	Khamaria Khurd	190	144	Mundi	36	179	Rudrapur Shalim	167
110	Khamaria Pandit	117	145	Murauva	176	180	Sadhuwapur	160
111	Khanwapur	189	146	Nainapur	27	181	Samaisa	129
112	Kharwa Meetmau	191	147	Nakahiya	135	182	Samarda Badal	47
113	Kharuahia No. I-	95	148	Nandura	193	183	Samardahari	111
114	Kodriroop	210	149	Naribehar	166	184	Samdaha	92
115	Konia	59	150	Narupur	57	185	Sandaura Khurd	173
116	Kumhaina	69	151	Naubasta	37	186	Sankalpa	39
117	Lakhahi	3	152	Nauwapur Sani	8	187	Saraiya Kalan	165
118	Lakhaniyapur	7	153	Naya Gaon	72	188	Sargara	94
119	Lakhpenda	188	154	Nizampur	138	189	Saraiya	84
120	Lakhun	186	155	Ojha Purwa	151	190	Sarpataha	136
121	Lalpur	128	156	Paikapur	85	191	Sarsava	74
122	Laukahi Isanagar	139	157	Pakaria	122	192	Semri	25
123	Laukahi Mallapur	203	158	Palia	150	193	Shahpur	52
124	Ludhauni	105	159	Parasia	120	194	Shankerpur	132
125	Maharia	116	160	Parauri	13	195	Shekhpur	171
126	Mahewa	108	161	Parewa	86	196	Shekhupur	156
127	Mahrajnagar	89	162	Parsa	62	197	Sherpur	83
128	Mall Behar	6	163	Raini	93	198	Singawar	133
129	Mandwa	107	164	Raipur	51	199	Sirsi	124
130	Manjha Sumali	206	165	Raipur Isanagar	141	200	Sisaia Kalan	66
131	Mataria	119	166	Raipur Mallapur	179	201	Soharia	32
132	Matehani	81	167	Rajapur	182	202	Sujai Kunda	22
133	Matera	17	168	Rajapur Bhajja	91	203	Surjanpur	9
134	Midania	194	169	Rajapur Peman	98	204	Sujawalpur	121
135	Milik	202	170	Ramia Behar	5	205	Surjanpur	183
136	Mirzapur Mallapur	155	171	Ramlok	65	206	Tahara	34
137	Mirzapur Isanagar	67	172	Ramnagar Bagha	11	207	Teki Kunda	29
138	Mitaula	172	173	Ramnagar Lahbari	18	208	Udaipur	142
139	Mohammadpur	109	174	Ramnagar	196	209	Unchgaon	76
140	Moodee	131	175	Ranjitnagar	81	210	Wali	50

उपलब्ध जनसुविधाएँ–[यदि ग्राम में सुविधाएँ उपलब्ध नहीं हैं तो कालम में डैश (—) लगाया गया है तथा इसके बाद कोष्टकों में जितनी निकटतम दूरी पर सुविधा उपलब्ध है मोटे तौर पर वह दूरी इस प्रकार दी गई है —5 कि. मी., 5 से 10 कि. मी. और 10+ कि. मी.]
Amenities available— If not available within the village, a dash (—) is shown in the column and next to it in brackets, the distance in broad range viz. —5 kms., 5—10 kms. and 10+ kms., of the nearest place where the facility is available is given]

लोकेशन कोड नं० Location Code No.	ग्राम का नाम	ग्राम का कुल क्षेत्रफल (हैक्टेयर में) Total area of Village (in Hectares)	कुल जनसंख्या और परिवारों की संख्या Total Population and No. of Households	शैक्षिक Educational	चिकित्सा Medical	पीने का पानी (पीने योग्य) Drinking Water(Potable)	डाक और तार Post and Telegraph	बाजार/हाट का दिन/कि दिन यदि कोई हों Day or days of Market/ *hat*, if any	संचार व्यवस्था (बस स्टाप, रेलवे स्टेशन, जल मार्ग) Communications (Bus Stop, Railway Station, Waterways)	ग्राम तक पहुँचने का मार्ग Approach to Village
1	2	3	4	5	6	7	8	9	10	11
1	बिनौरा	910.98	2,155(375)	P(1),M(1)	—(—5)	T,W	PO	गुरु,शनि Thu,Sat	—(10+)	KR
2	दुलही	2,375.59	6,815(1054)	P(1),M(1)	—(5–10)	T,W	PO	मंगल,शनि Tue,Sat	—(10+)	KR
3	लखाही	174 43	2,349(399)	P(1)	RP(1)	T,W	—(—5)	सोम,शुक्र Mon,Fri	—(—5)	PR
4	जम्हौरा	315.67	1,456(258)	P(1)	—(—5)	T,W	—(—5)	—(—5)	—(10+)	KR
5	रमिया बेहड़	1.04 .35	4,469(752)	P(1),M(1)	PHC(1)	T,W	PO Phone	सोम,शुक्र Mon,Fri	—(10+)	PR
6	मल्ल बेहड़	971.68	1,591(269)	P(1)	—(—5)	T,W	PO Phone	—(—5)	BS	PR
7	लखनियापुर	342.78	1,440(218)	P(1)	RP(1)	T,W	—(—5)	—(—5)	—(—5)	KR
8	नौवापुर सानी	207.61	777(150)	—(—5)	—(—5)	T,W	—(—5)	—(—5)	—(—5)	PR
9	सुजानपुर	1,000.82	5,672(1057)	P(1),M(1)	—(—5)	T,W	PO	मंगल,शनि Tue,Sat	—(5–10)	KR
10	जंगल सुजानपुर	346.83	597(96)	—(—5)	—(10+)	T,W	—(—5)	—(—5)	—(10+)	KR
11	रामनगर बगहा	1,201.15	2,699(483)	P(1)	—(5–10)	T,W	—(—5)	—(—5)	—(10+)	KR
12	गुलरिया तालुके अमेठी	2,250.94	3,836(639)	P(1)	—(5–10)	T,W	PO	रवि गुरु Sun,Thu	—(10+)	KR
13	परौरी	625.67	2,345(375)	P(1)	RP(1)	T,W	—(—5)	—(—5)	—(5–10)	KR
14	अभयपुर	514.78	3,676(686)	P(1)	—(5–10)	T,W	PO	रवि Sun	—(5–10)	KR
15	देवमनिया	313.24	232(35)	P(1)	—(5–10)	T,W	—(5–10)	—(5–10)	—(5–10)	KR

निकटतम कस्बा और उसकी दूरी (कि०मी० में) Nearest Town and Distance (in Km.)	बिजली की आपूर्ति Power Supply	मुख्य खाद्यान्न, Staple food	भूमि उपयोग (अर्थात विभिन्न उपयोगों में आने वाले भू क्षेत्र हेक्टेयर में दशमलव के दो स्थानों तक) Land use (*i. e.* areas under different type of land use in hectares rounded upto two decimal places) वन Forest	सिंचित साधन Irrigated (by sources)	असिंचित Unirrigated	कृषि योग्य बंजर भूमि गोचर एवं चरागाह सहित Culturable Waste including Gaucher & Groves	कृषि के लिए अनुपलब्ध भूमि Area not Available for Cultivation	टिप्पणी (धार्मिक ऐतिहासिक या पुरातत्व महत्व के स्थल Remarks (including any Place of Religious, Historical or Archaeological interest)	Name of Village	लोकेशन कोड सं० Location Code No.
12	13	14	15	16	17	18	19	20	2	1
लखीमपुर Lakhimpur (28)	...	गेहूँ, चावल Wheat, Rice	...	W(1.21)TW(2.02)	866.06	2.02	39.67	...	Binaura	1
लखीमपुर Lakhimpur (38)	...	गेहूँ, चावल Wheat, Rice	...	TW(6.05)	1861.22	155.40	352.92	...	Dulhi	2
लखीमपुर Lakhimpur (4)		गेहूँ, चावल Wheat, Rice	...	...	5.86	89.84	78.73	...	Lakhahi	3
लखीमपुर Lakhimpur (11)	...	गेहूँ, चावल Wheat, Rice	...	...	222.9	56.25	36.43	...	Jamhaura	4
लखीमपुर Lakhimpur (43)	EA	गेहूँ, चावल Wheat, Rice	...	TWE(6.07)	789.91	96.99	153.38	...	Ramia Behar	5
लखीमपुर Lakhimpur (33)	...	गेहूँ, चावल Wheat, Rice	...	TW(8.09)	628.09	253·75	81.75	...	Mall Behar	6
लखीमपुर Lakhimpur (41)	...	गेहूँ, चावल Wheat, Rice	...	...	306.75	14.58	21.45	...	Lakhaniyapur	7
खीरी Kheri (43)	...	गेहूँ, चावल Wheat, Rice	..	...	169.57	28.47	14.57	...	Nauwapur Sani	8
धौरहरा Dhaurehra (24)	...	गेहूँ, चावल Wheat, Rice	...	TW(80.94)	607.05	229·87	82.96	...	Sujanpur	9
धौरहरा Dhaurehra (28)	...	गेहूँ, चावल Wheat, Rice	...	...	242.82	97.94	6.07	...	Jangal Sujanpur	10
धौरहरा Dhaurehra (18)	...	गेहूँ, चावल Wheat, Rice	...	TW(12.14)	1156.63	20.24	12.14	...	Ramnagar Bagha	11
धौरहरा Dhaurehra (18)	...	गेहूँ चावल Wheat, Rice	...	W(4.05)TW(2.02)	2163.93	69.71	20.23	...	Gulria Taluke Amethi	12
धौरहरा Dhaurehra (16)	...	गेहूँ, चावल Wheat, Rice	...	...	576.29	41.29	8.09	...	Parauri	13
धौरहरा Dhaurehra (18)	...	गेहूँ, चावल Wheat, Rice	...	...	474.31	...	40.47	...	Abhaipur	14
धौरहरा Dhaurehra (25)	...	गेहूँ, चावल Wheat, Rice	105.22	...	206.40	...	1.62	...	Deomania	15

ग्राम निर्देशिका

2 धौरहरा तहसील

जन सुविधाएँ एवं भूमि उपयोग

1	2	3	4	5	6	7	8	9	10	11
16	जंगल मटेरा	1,467.04	2,708(488)	P(1)	-(10+)	T,W	-(-5)	-(10+)	-(10+)	KR
17	मटेरा	1,271.16	1,913(454)	P(1)	-(-5)	T,W	PO	सोम,शुक्र Mon,Fri	-(10+)	KR
18	रामनगर लहवड़ी	664.92	2,549(431)	P(1)	-(-5)	T,W	-(5-10)	सोम,शुक्र Mon,Fri	-(-5)	KR
19	भटपुरवा कलाँ	423.72	1,476(274)	P(1),M(1)	-(5-10)	T,W	PO	-(5-10)	-(5-10)	KR
20	बाछेपारा	222.18	221(44)	-(-5)	-(10+)	T,W	-(-5)	-(10+)	-(10+)	KR
21	बिन्जहा	431.01	249(59)	-(-5)	-(10+)	T,W	PO	-(10+)	-(10+)	KR
22	सुजई कुण्डा	688.39	2,265(397)	P(2)	-(5-10)	T,W	-(-5)	-(5-10)	-(5-10)	KR
23	धूसा खुर्द	177.66	138(23)	-(-5)	-(5-10)	T,W	-(-5)	-(-5)	-(5-10)	KR
24	धूसा कलाँ	82.15			गैर आबाद				Uninhabited	KR
25	सेमरी	2,229.49	6,168(1,008)	P(2)	-(-5)	T,W	PO	गुरु,शनि Thu,Sat	-(-5)	KR
26	चन्दपुरा	575.08	1,834(313)	P(1)	-(-5)	T,W	-(-5)	बुद्ध Wed	-(-5)	PR
27	नैनापुर	570.63	3,008(514)	P(1)	RP(1)	T,W	PO	रवि,गुरु Sun,Thu	-(-5)	KR
28	अकठी	679.09	1,221(178)	P(1),M(1)	-(5-10)	T,W	-(5-10)	-(-5)	-(5-10)	KR
29	टेकी कुण्डा	480.38	1,056(174)	P(1)	-(-5)	T,W	-(-5)	-(-5)	-(-5)	KR
30	कफारा	760.84	5,970(1063)	P(2),M(1)	D(1)	T,W	PO	Phone मंगल,शनि Tue,Sat	BS	PR
31	रंजीतनगर	310.81	84(14)	-(-5)	D(1)	T,W	-(-5)	सोम Mon	-(5-10)	KR
32	सोहरिया	519.61	2,764(452)	P(1)	-(-5)	T,W	-(-5)	शुक्र Fri	-(-5)	KR
33	जटपुरवा	1,644.30	4,443(752)	P(2),M(1) H(1)	H(1)	T,W	PO	-(-5)	-(-5)	KR
34	टहारा	1,463.40	1,211(235)	P(1)	-(5-10)	T,W	-(5-10)	-(-5)	-(-5)	KR
35	भूड़ा	240.31	470(73)	P(1)	-(-5)	T,W	-(-5)	-(-5)	-(-5)	KR

12	13	14	15	16	17	18	19	20	2	1
लखीमपुर Lakhimpur (80)	...	गेहूँ, चावल Wheat, Rice	891.15	...	566.58	7.29	2.02	...	Jangle Matera	16
खीरी Kheri (72)	...	गेहूँ, चावल Wheat, Rice	1011.75	...	40.47	202.75	16.19	...	Matera	17
खीरी Kheri (70)	...	गेहूँ, चावल Wheat, Rice	...	...	614.33	19.02	31.57	...	Ramnagar Lahbari	18
धौरहरा Dhaurehra (9)	...	गेहूँ, चावल Wheat, Rice	...	TW(10.12)	364.23	42.90	6.47	...	Bhatpurwa Kalan	19
धौरहरा Dhaurehra (10)	...	गेहूँ, चावल Wheat, Rice	...	...	97.94	21.85	102.39	...	Bachhepara	20
धौरहरा Dhaurehra (11)	...	गेहूँ, चावल Wheat, Rice	181.31	...	120.20	127.08	2.42	...	Binjha	21
धौरहरा Dhaurehra (6)	...	गेहूँ, चावल Wheat, Rice	...	TW(24.69)	581.96	29.54	52.21	...	Sujai Kunda	22
धौरहरा Dhaurehra (8)	...	गेहूँ, चावल Wheat, Rice	...	...	109.67	54.63	13.36	...	Dhusa Khurd	23
धौरहरा Dhaurehra (8)	...		...	...	64.75	7.69	9.71	...	Dhusa Kalan	24
धौरहरा Dhaurehra (12)	...	गेहूँ, चावल Wheat, Rice	...	TW(20.24)	1927.99	151.76	129.50	...	Semri	25
धौरहरा Dhaurehra (20)	...	गेहूँ, चावल Wheat, Rice	...	...	522.06	24.69	82.33	...	Chandpura	26
धौरहरा Dhaurehra (16)	...	गेहूँ, चावल Wheat, Rice	...	...	510.33	48.56	11.74	...	Najnapur	27
धौरहरा Dhaurehra (9)	...	गेहूँ, चावल Wheat, Rice	...	W(5.26)TW(2.83)	626.48	36.43	8.09	...	Akthi	28
धौरहरा Dhaurehra (6)	...	गेहूँ, चावल Wheat, Rice	...	TWE(6.88)	431.42	33.99	8.09	...	Teki Kunda	29
धौरहरा Dhaurehra (9)	...	गेहूँ, चावल Wheat, Rice	...	TW(101.81)	607.05	32.38	20.23	...	Kafara	30
खीरी Kheri (24)	...	गेहूँ, चावल Wheat, Rice	...	...	92.27	23.88	194.66	...	Ranjitnagar	31
धौरहरा Dhaurehra (11)	...	गेहूँ चावल Wheat, Rice	...	...	487.66	25.50	6.47	...	Soharia	32
धौरहरा Dhaurehra (12)	...	गेहूँ, चावल Wheat, Rice	...	...	1205.93	271.23	167.14	...	Jetpurwa	33
धौरहरा Dhaurehra (27)	...	गेहूँ, चावल Wheat, Rice	...	...	391.75	247.68	823.97	...	Tahara	34
धौरहरा Dhaurehra (10)	...	गेहूँ, चावल Wheat, Rice	...	...	132.74	210.44	97.13	...	Bhoora	35

1	2	3	4	5	6	7	8	9	10	11
36	मूड़ी	374.35	514(82)	P(1)	-(-5)	T,W	-(-5),	-(-5)	-(5-10)	KR
37	नौबस्ता	297.05	913(160)	P(1)	-(-5)	T,W	-(-5)	-(5-10)	-(-5)	KR
38	भबनापुर	422.05		गैर आबाद					Uninhabited	KR
39	संकलपा	565.18	2,661(467)	P(1)	-(-5)	T,W	-(-5)	-(-5)	-(5-10)	KR
40	गंगोलिया	394.18		गैर आबाद					Uninhabited	KR
41	घुरघुट्टा बुजुर्ग	916.65	2,760(492)	P(1)	-(-5)	T,W	PO	-(-5)	-(-5)	KR
42	अमेठी	3,155.47	4,484(866)	P(1)	-(-5)	T,W	PO	-(-5)	-(-5)	KR
43	गोरखापुर	23.108		गैर आबाद					Uninhabited	KR
44	डिहुआ कला	769.33	2,043(377)	P(1)	-(-5)	T,W	-(-5)	-(-5)	-(-5)	KR
45	जंगलवाली	312.03	1,349(260)	P(1)	-(5-10)	T,W	-(5-10)	रवि,बुद्ध Sun,Wed	-(5-10)	KR
46	चकनाथपुर	255.37	339(72)	-(-5)	-(10+)	T,W	-(10+)	-(-5)	-(-5)	KR
47	समरदा बदाल	779.46	1,326(276)	-(-5)	-(5-10)	T,W	-(5-10)	-(5-10)	-(5-10)	KR
48	जंगल नं० 3	238.77		गैर आबाद					Uninhabited	KR
49	दुलामऊ	385.27		गैर आबाद					Uninhatbied	KR
50	वाली	424.53	1,476(268)	P(1),M(1)	-(5-10)	T,W	-(-5)	-(-5)	-(5-10)	KR
51	रायपुर	200.33	826(135)	P(1)	-(5-10)	T,W	-(-5)	-(-5)	-(5-10)	KR
52	शाहपुर	227.04	614(98)	P(1)	-(5-10)	T,W	-(-5)	-(-5)	-(5-10)	KR
53	करौहा	344.80	1,237(226)	P(1)	-(-5)	T,W	-(-5)	-(-5)	-(-5)	KR
54	बसन्तापुर	331.45	1,118(173)	P(1)	-(-5)	T,W	PO	-(-5)	-(-5)	KR
55	घोरहरा	2,184.57	2,030(394)	-(-5)	-(-5)	T,W	-(-5)	-(-5)	-(-5)	PR

VILLAGE DIRECTORY

AMENITIES AND LAND USE — DHAURERHRA TAHSIL—2

13	13	14	15	16	17	18	19	20	2	1
धौरहरा Dhaurehra (10)	...	गेहूँ, चावल Wheat, Rice	...	...	87.01	...	287.34	...	Mundi	36
धौरहरा Dhaurehra (11)	...	गेहूँ, चावल Wheat, Rice	...	...	273.17	3.24	20.64	...	Naubasta	37
धौरहरा Dhaurehra (12)	...	...	...	...	422.51	...	...	...	Bhawnapur	38
धौरहरा Dhaurehra (7)	...	गेहूँ, चावल Wheat, Rice	...	...	506.49	17.00	41.69	...	Sankalpa	39
धौरहरा Dhaurehra (9)	...	...	...	...	394.18	...	...	...	Gangolia	40
लखीमपुर Lakhimpur (40)	...	गेहूँ, चावल Wheat, Rice	...	...	789.17	36.42	91.06	...	Ghurghutta Buzurg	41
धौरहरा Dhaurehra (3)	..	गेहूँ, चावल Wheat, Rice	..	W(2.85)	2808.62	121.41	222.59	...	Amethi	42
खीरी Kheri (65)	...	...	...	TW(60.71)	141.65	24.67	4.05	...	Gorakhapur	43
खीरी Kheri (60)	...	गेहूँ, चावल Wheat, Rice	...	...	621.62	108.46	39.25	...	Dihua Kalan	44
धौरहरा Dhaurehra (6)	...	गेहूँ, चावल Wheat, Rice	...	TW(3.24)	284.50	19.02	6.07	...	Jangalwali	45
खीरी Kheri (3)	...	गेहूँ, चावल Wheat, Rice	...	...	210.04	12.55	32.78	...	Chacknathpur	46
धौरहरा Dhaurehra (9)	...	गेहूँ, चावल Wheat, Rice	...	W(12.14)	745.46	14.58	7.28	...	Samarda Badal	47
धौरहरा Dhaurehra (9)	...	...	...	TW(238.77)	...	...	...	...	Jangal No. 3	48
धौरहरा Dhaurehra (15)	...	...	...	...	10.12	...	375.15	...	Dulamau	49
धौरहरा Dhaurehra (7)		गेहूँ, चावल Wheat, Rice	...	TW(3.24)	380.42	32.37	8.50	...	Wali	50
धौरहरा Dhaurehra (6)	...	गेहूँ, चावल Wheat, Rice	...	...	163.90	29.14	7.29	...	Raipur	51
धौरहरा Dhaurehra (6)	...	गेहूँ चावल Wheat, Rice	...	TW(187.78)	20.64	13.38	3.24	...	Shahpur	52
धौरहरा Dhaurehra (5)	...	गेहूँ, चावल Wheat, Rice	...	TW(8.10)	232.30	77.70	26.70	...	Karauha	53
धौरहरा Dhaurehra (5)	...	गेहूँ, चावल Wheat, Rice	...	...	242.82	54.64	33.99	...	Basantapur	54
धौरहरा Dhaurehra (6)	EA	गेहूँ, चावल Wheat, Rice	...	TWE(617.17)	1535.03	24.28	8.09	...	Dhaurehra	55

1	2	3	4	5	6	7	8	9	10	11
56	अरनी खाना ठकिया	83.77	21(6)	-(-5)	-(-5)	T,W	-(-5)	(-5)	-(-5)	KR
57	नरुपुर	271.96		गैर आबाद					Uninhabited	PR
58	बबुरी	711.06	2,437(455)	P(1)	-(-5)	T,W	PO	-(-5)	-(-5)	KR
59	कोनिया	191.42	594(107)	P(1)	-(-5)	T,W	-(-5)	-(-5)	-(-5)	KR
60	केशवापुर खुर्द	337.92	476(86)	-(-5)	-(-5)	T,W	-(-5)	-(-5)	-(-5)	KR
61	हरसिंहपुर	433.84	704(127)	P(1)	-(5)	T,W	-(-5)	-(-5)	-(10+)	KR
62	परसा	1,358.58	1,439(278)	P(1)	-(5-10)	T,W	-(-5)	-(-5)	-(-5)	KR
63	देवीपुरवा	972.49	4,382(834)	P(1)	-(-5)	T,W	-(-5)	मंगल,शनि Tue,Sat	-(-5)	KR
64	चकलखीपुर	84.99	958(198)	P(1)	-(10+)	T,W	-(-5)	-(-5)	-(-5)	KR
65	रामलोक	2,795.26	3,409(605)	P(3)	-(-5)	T,W	PO	-(-5)	-(-5)	KR
66	सिसैया कला	1,153.40	4,984(893)	P(1),M( )	-(-5)	T,W	PO	सोम,शुक्र Mon,Fri	BS	KR
67	मिर्जापुर इंसामगर	354.11	936(159)	P(1)	-(-5)	T,W	-(-5)	-(-5)	-(-5)	KR
68	कलुवापुर	655.61	2,153(385)	P(1)	-(10+)	T,W	-(-5)	मंगल,शनि Tue,Sat	-(-5)	KR
69	कुम्हेना	855.13	2,831(550)	P(1)	-(-5)	T,W	PO	-(-5)	-(10+)	KR
70	हसनापुर	498.19	1,659(268)	P(1)	-(10+)	T,W	-(-5)	-(-5)	-(5-10)	KR
71	अदलीशपुर	1,174.44	4,368(778)	P(1),M(1)	-(-5)	T,W	PO	-(-5)	-(-5)	KR
72	नया गाँव	728.46	1,722(367)	P(1)	-(-5)	T,W	-(-5)	-(-5)	-(10+)	KR
73	मूसेपुर	377.18	1,167(234)	P(1)	-(5-10)	T,W	-(5-10)	-(-5)	-(10+)	KR
74	सरसवा	299.88	693(103)	P(1)	-(5-10)	T,W	-(-5)	-(-5)	-(-5)	KR
75	रसूलपुर	382.85	1,095(198)	P(1)	-(5-10)	T,W	PO	-(5-10)	-(-5)	KR

13	13	14	15	16	17	18	19	20	2	1
धौरहरा Dhaurehra (1)	...	मक्का, चावल Maize, Rice	...	TW(1.21)	71.63	4.05	6.88			
धौरहरा Dhaurehra (4)	...	...	...	TW(1.21)	250.10	17.41	3.24	...	Narupur	57
धौरहरा Dhaurehra (2)	...	गेहूँ, चावल Wheat, Rice	...	TW(22.26)	570.22	46.54	72.04	...	Baburi	58
धौरहरा Dhaurehra (4)	...	गेहूँ, चावल Wheat, Rice	...	TW(5.67)	157.02	14.57	14.16	...	Konia	59
खीरी Kheri (38)	...	गेहूँ, चावल Wheat, Rice	...	TW(2.83)	206.80	37.23	91.06	...	Keshwapur Khurd	60
धौरहरा Dhaurehra (1)	...	गेहूँ, चावल Wheat, Rice	...	TW(3.64)	398.22	6.08	25.90	...	Harsinghpur	61
धौरहरा Dhaurehra (1)	...	गेहूँ, चावल Wheat, Rice	303.53	TW(2.21)	861.01	90.25	101.58	...	Parsa	62
धौरहरा Dhaurehra (1)	...	गेहूँ, चावल Wheat, Rice	...	TW(19.43)	851.08	29.95	72.03	...	Devipurwa	63
धौरहरा Dhaurehra (11)	...	गेहूँ, चावल Wheat, Rice	...	TW(3.64)	68.39	7.69	5.27	...	Chak Lakhipur	64
धौरहरा Dhaurehra (12)	...	गेहूँ, चावल Wheat, Rice	...	TW(23.88)	1,468.25	670.59	632.54	...	Ramlok	65
धौरहरा Dhaurehra (9)	...	गेहूँ, चावल Wheat, Rice	...	TW(20.24)	1,052.22	...	80.94	...	Sisaia Kalan	66
धौरहरा Dhaurehra (10)	...	मक्का, चावल Maize, Rice	...	TW(12.14)	323.76	10.12	8.09	...	Mirzapur Isanagar	67
धौरहरा Dhaurehra (10)	...	मक्का, चावल Maize, Rice	...	TW(20.24)	526.11	28.33	80.93	...	Kaluwapur	68
धौरहरा Dhaurehra (10)	...	गेहूँ, चावल Wheat, Rice	...	TW(12.14)	734.94	23.47	84.58	...	Kumhaiha	69
खीरी Kheri (45)	...	गेहूँ, चावल Wheat, Rice	...	TW(161.88)	256.18	63.13	17.00	...	Hasanapur	70
खीरी Kheri (42)	...	गेहूँ, चावल Wheat, Rice	...	TW(10.12)	961.57	60.70	142.05	...	Adlishpur	71
धौरहरा Dhaurehra (10)	...	गेहूँ, चावल Wheat, Rice	...	TW(4.05)	698.11	12.14	14.16	...	Naya Gaon	72
खीरी Kheri (38)	...	गेहूँ, चावल Wheat, Rice	...	TW(4.05)	332.27	7.68	33.18	...	Moosepur	73
धौरहरा Dhaurehra (10)	...	गेहूँ, चावल Wheat, Rice	...	TW(10.12)	261.44	12.14	16.18	...	Sarsava	74
धौरहरा Dhaurehra (10)	...	गेहूँ, चावल Wheat, Rice	...	TW(18.21)	336.31	12.14	16.19	...	Rasoolpur	75

2		3	4	5	6	7	8	9	10	11
76	उचगांव	425.74	1,454(247)	P(1)	-(10+)	T,W	PO	रवि,सोम Sun,Mon	BS	KR
77	रेहुवा	188.99	387(73)	P(1)	-(-5)	T,W	-(-5)	-(-5)	-(-5)	KR
78	गुलरिया तालुके ऐरा	158 24	522(94)	P(1)	-(5-10)	T,W	-(-5)	-(-5)	-(-5)	KR
79	बेलवा मोती	224.61	1,056(189)	P(1)	-(-5)	T,W	PO	-(-5)	-(-5)	KR
80	घुरघुटा खुर्द	154.60	353(77)	P(1)	-(-5)	T,W	-(-5)	-(-5)	-(-5)	KR
81	मटेहनी	394.99	1,840(303)	P(1)	-(5-10)	T,W	-(5-10)	-(-5)	-(5-10)	KR
82	भटपुरवा खुर्द	75.27	293(49)	-(-5)	-(-5)	T,W	-(-5)	-(-5)	-(-5)	KR
83	शेरपुर	213.28	727(128)	P(1)	-(-5)	T,W	PO	-(-5)	-(-5)	KR
84	सरैया	210.04	690(125)	P(1)	-(-5)	T,W	-(-5)	-(-5)	-(-5)	KR
85	पैकापुर	111.29	287(40)	-(-5)	-(-5)	T,W	-(-5)	-(-5)	-(-5)	KR
86	परेवा	63.13	125(21)	-(-5)	-(-5)	T,W	-(-5)	-(-5)	-(-5)	KR
87	गुदरिया	448.00	1,915(365)	P(1),M(1)	H(1)	T,W	PO	-(-5)	-(5-10)	KR
88	केशवापुर कलां	401.06	1,304(245)	P(1)	-(-5)	T,W	-(-5)	-(-5)	-(-5)	KR
89	महराजनगर	753.15	2,814(483)	P(1)	-(-5)	T,W	PO	-(-5)	-(-5)	KR
90	बम्हौरी	201.95	919(146)	P(1)	-(-5)	T,W	-(-5)	-(-5)	(-5)	KR
91	राजापुर भज्जा	200.73	527(89)	P(1)	-(10+)	T,W	-(-5)	-(-5)	-(10+)	KR
92	समदहा	439.91	738(151)	P(1)	-(5-10)	T,W	PO	-(-5)	-(5-10)	KR
93	रैनी	271.15	433(76)	-(-5)	-(5-10)	T,W	-(-5)	-(-5)	-(5-10)	KR
94	सरगडा	311.21	732(125)	P(1)	-(5-10)	T,W	-(-5)	-(-5)	-(5-10)	KR
95	खरवहिया नं. 1	930.81	3,775(703)	P(1)	-(-5)	T,W	PO,Phone	सोम,गुरु Mon, Thu	-(5-10)	KR

12	13	14	15	16	17	18	19	20	2	1
खीरी Kheri (3)	...	गेहूँ, चावल Wheat, Rice	...	...	336.31	18.62	70.81	...	Unchgaon	76
धौरहरा Dhaurehra (10)	...	गेहूँ, चावल Wheat, Rice	...	TW(5.26)	171.59	4.05	8.09	...	Rehua	77
धौरहरा Dhaurehra (10)	...	गेहूँ, चावल Wheat, Rice	...	TW(20.64)	121.81	10.12	6.07	...	Gularia Taluke Aira	78
धौरहरा Dhaurehra (10)	...	गेहूँ, चावल Wheat, Rice	...	TW(10.12)	194.26	8.09	12.14	...	Belwa Moti	79
धौरहरा Dhaurehra (12)	...	गेहूँ, चावल Wheat, Rice	...	TW(6.07)	134.36	8.09	6.08	...	Ghurghutta Khurd	80
धौरहरा Dhaurehra (12)	...	गेहूँ, चावल Wheat, Rice	...	TW(40.47)	324.16	18.22	12.14	...	Matehani	81
खीरी Kheri (39)	...	गेहूँ, चावल Wheat, Rice	...	...	61.11	4.05	10.11	...	Bhatpurwa Khurd	82
खीरी Kheri (40)	...	गेहूँ, चावल Wheat, Rice	...	...	182.12	4.45	26.71	...	Sherpur	83
खीरी Kheri (39)	...	गेहूँ, चावल Wheat, Rice	...	...	167.14	3.64	39.26	...	Saraiya	84
खीरी Kheri (38)	...	गेहूँ, चावल Wheat, Rice	...	...	93.89	2.43	14.97	...	Paikapur	85
खीरी Kheri (37)	...	गेहूँ, चावल Wheat, Rice	...	...	53.42	3.23	6.48	...	Parewa	86
खीरी Kheri (40)	...	गेहूँ, चावल Wheat, Rice	...	TW(6.48)	333.88	30.75	76.89	...	Gudaria	87
खीरी Kheri (39)	...	गेहूँ, चावल Wheat, Rice	...	...	344.00	40.47	16.59	...	Keshwapur Kalan	88
खीरी Kheri (38)	...	गेहूँ, चावल Wheat, Rice	...	TW(40.47)	606.67	53.42	53.19	...	Mahrajnagar	89
धौरहरा Dhaurehra (9)	...	गेहूँ, चावल Wheat, Rice	...	TW(10.12)	172.40	12.14	7.29	...	Bamhauri	90
धौरहरा Dhaurehra (10)	...	गेहूँ, चावल Wheat, Rice	...	TW(20.24)	167.55	8.08	4.86	...	Rajapur Bhajja	91
धौरहरा Dhaurehra (8)	...	गेहूँ, चावल Wheat, Rice	...	TW(8.09)	371.11	20.24	40.47	...	Samdaha	92
धौरहरा Dhaurehra (10)	...	गेहूँ, चावल Wheat, Rice	...	TW(6.07)	254.96	6.07	4.05	...	Raini	93
धौरहरा Dhaurehra (10)	...	गेहूँ, चावल Wheat, Rice	...	TW(10.12)	280.86	12.14	8.09	...	Sargara	94
खीरी Kheri (64)	...	गेहूँ, चावल Wheat, Rice	...	...	566.58	202.35	161.88	...	Kharuahia No 1	95

ग्राम निर्देशिका

2—धौरहरा तहसील

जन सुविधाएँ एवं भूमि उपयोग

1	2	3	4	5	6	7	8	9	10	11
96	भौवापुर कलाँ	141.65	627(127)	P(1)	FPC(1)	T,W	-(-5)	-(-5)	-(-5)	KR
97	भौवापुर खुर्द	97.13	559(94)	P(1)	-(10+)	T,W	PO,Phone	-(-5)	-(10+)	KR
98	राजापुर पेमन	145.69		गैर आबाद					Uninhabited	KR
99	कबीरपुर	201.95		गैर आबाद					Uninhabited	KR
100	खगियापुर	165.12	484(62)	-(-5)	-(-5)	T,W	-(-5)	-(-5)	-(5-10)	KR
101	हरदी	374.75	1,426(234)	P(1)	-(-5)	T,W	-(-5)	-(-5)	-(5-10)	KR
102	जिकना जली	253.75	941(158)	P(1)	-(-5)	T,W	-(-5)	-(5-10)	-(-5)	KR
103	चहमलपुर	293.81	363(58)	P(1)	-(5-10)	T,W	-(5-10)	-(10+)	-(-5)	KR
104	ऐरा	332.26	2,289(376)	P(1)	-(-5)	T,W	PO	-(-5)	-(10+)	KR
105	लुधौनी	182.52	507(88)	P(1)	-(-5)	T,W	-(-5)	-(-5)	-(-5)	KR
106	जसवन्तनगर	125.46	565(92)	P(1)	-(-5)	T,W	-(-5)	-(-5)	-(-5)	KR
107	मड़वा	212.06	985(180)	P(1)	-(5-10)	T,W	PO	-(10+)	-(10+)	KR
108	महेंदा	290.98	1,017(181)	P(1)	-(5-10)	T,W	-(-5)	-(-5)	-(-5)	KR
109	मोहम्मदपुर	586.82	1,521(284)	P(1)	-(-5)	T,W	PO	-(-5)	-(-5)	KR
110	हरदासपुर	120.20	588(88)	P(1)	-(-5)	T,W	-(5-10)	-(-5)	-(-5)	KR
111	समरदाहरी	236.34	925(137)	-(-5)	-(-5)	T,W	-(-5)	-(-5)	-(-5)	KR
112	बेहटा	256.98	1,105(175)	P(1)	-(-5)	T,W	-(-5)	-(-5)	-(-5)	KR
113	ईश्वरवारा	87.82	354(53)	-(-5)	-(-5)	T,W	-(-5)	-(-5)	-(-5)	KR
114	बसहिया	121.41	691(131)	-(-5)	-(-5)	T,W	-(-5)	-(-5)	-(-5)	KR
115	बसेढिया	263.06	822(127)	P(1)	-(-5)	T,W	-(-5)	-(-5)	-(-5)	PR

12	13	14	15	16	17	18	19	20	2	1
खीरी Kheri (65)	...	गेहूँ, चावल Wheat, Rice	...	...	80.94	40.47	20.24	...	Bhauwapur Kalan	96
खीरी Kheri (66)	...	गेहूँ, चावल Wheat, Rice	...	...	60.71	20.24	16.18	...	Bhauwapur Khurd	97
खीरी Kheri (68)	...	...	...	...	121.41	20.23	4.05	...	Rajapur Peman	98
खीरी Kheri (40)	...	...	...	...	201.95	...	...	...	Kabirpur	99
खीरी Kheri (89)	...	गेहूँ, चावल Wheat, Rice	...	TW(3.24)	126.67	2.83	32.38	...	Khagiapur	100
खीरी Kheri (40)	...	गेहूँ, चावल Wheat, Rice	...	TW(8.09)	322.14	12 14	32.38	...	Hardi	101
खीरी Kheri (37)	...	गेहूँ, चावल Wheat, Rice	...	TW(6.07)	204.37	12.55	30.76	...	Chickna Jati	102
धौरहरा Dhaurehra (10)	...	गेहूँ, चावल Wheat, Rice	...	TW(14.16)	271.55	2.43	5.67	...	Chahmalpur	103
खीरी Kheri (37)	...	गेहूँ, चावल Wheat, Rice	...	TW(76.08)	103.60	23.48	129.10	...	Aira	104
खीरी Kheri (32)	...	गेहूँ, चावल Wheat, Rice	...	TW(17.00)	40.07	4.45	121.00	...	Ludhauni	105
खीरी Kheri (34)	...	गेहूँ, चावल Wheat, Rice	...	TW(50.18)	61.92	4.45	8.91	...	Jaswantnagar	106
खीरी Kheri (32)	...	गेहूँ, चावल Wheat, Rice	...	TW(30.35)	84.18	6.48	91.05	...	Mandwa	107
खीरी Kheri (42)	..	गेहूँ, चावल Wheat, Rice	...	TW(212.06)	53.42	20.64	4.86	...	Mahewa	108
खीरी Kheri (34)	...	गेहूँ, चावल Wheat, Rice	...	TW(101.18)	428.98	44.52	12.14	...	Mohammadpur	109
खीरी Kheri (35)	...	गेहूँ, चावल Wheat, Rice	...	TW(21.04)	84.99	12.14	2.03	...	Hardaspur	110
खीरी Kheri (36)	...	गेहूँ, चावल Wheat, Rice	...	TW(24.28)	173.62	32.37	6.07	...	Samardahari	111
खीरी Kheri (37)	...	गेहूँ, चावल Wheat, Rice	...	TW(101.18)	123.43	24.28	8.09	...	Behata	112
खीरी Kheri (35)	...	गेहूँ, चावल Wheat, Rice	...	TW(16.19)	57.47	10.12	4.04	...	Ishwarwara	113
खीरी Kheri (40)	...	गेहूँ, चावल Wheat, Rice	...	...	105.22	5.26	10.93	...	Basahia	114
खीरी Kheri (37)	...	गेहूँ, चावल Wheat, Rice	...	...	221.78	11.74	29.54	...	Basedhia	115

1	2	3	4	5	6	7	8	9	10	11
116	महरिया	352.49	966(164)	P(1)	-(-5)	T,W	-(-5)	-(-5)	-(-5)	PR
117	खमरिया पंडित	168.76	3,245(608)	P(1),M(1) H(1),C(1)	MCW(1) FPC(1)	T,W	-(-5)	मंगल,शनि Tue,Sat	BS	PR
118	अल्लीपुर	64.35	954(128)	-(-5)	-(-5)	T,W	-(-5)	-(-5)	-(-5)	KR
119	मटरिया	174.02	388(57)	-(-5)	-(-5)	T,W	-(-5)	-(-5)	-(-5)	KR
120	परसिया	376.78	1,180(162)	P(1)	-(-5)	T,W	-(-5)	-(-5)	-(-5)	KR
121	सुजावलपुर	111.70	526(92)	P(1)	-(5-10)	T,W	-(-5)	-(-5)	-(-5)	KR
122	पकरिया	337.52	1,713(308)	P(1)	-(-5)	T,W	-(-5)	-(-5)	-(-5)	PR
123	दरिगापुर	291.38	1,494(247)	M(1),P(1)	-(-5)	T,W	-(-5)	सोम,गुरु Mon,Thu	-(-5)	PR
124	सिरसी	131.53	676(115)	P(1)	-(-5)	T,W	-(-5)	-(-5)	-(-5)	KR
125	मुंडिया	391.36	572(93)	P(1)	-(-5)	T,W	PO	-(-5)	-(5-10)	KR
126	जेठरा	484.43	2,033(357)	P(1)	-(5-10)	T,W	PO	सोम,गुरु Mon,Thu	-(5-10)	KR
127	दिलावलपुर	171.19	539(100)	PUC(1), M(1),H(1)	-(-5)	T,W	-(-5)	-(-5)	-(-5)	KR
128	लालपुर	227.85	381(74)	P(1)	-(5-10)	T,W	-(5-10)	-(5-10)	-(5-10)	KR
129	समौसा	407.13	1,529(275)	P(1)	-(5-10)	T,W	-(-5)	-(-5)	-(5-10)	KR
130	बेलतुआ	804.95	587(115)	-(-5)	-(-5)	T,W	-(-5)	-(-5)	-(-5)	KR
131	मुड़ी	455.29	1,159(225)	P(1)	-(-5)	T,W	PO	-(-5)	-(5-10)	KR
132	शंकरपुर	400.65	854(161)	-(-5)	-(5-10)	T,W	-(-5)	-(-5)	-(5-10)	KR
133	सिंगावर	563.34	1,874(344)	P(1)	-(10+)	T,W	PO	मंगल,शनि Tue,Sat	-(10+)	KR
134	बिलौली	280.46	704(140)	P(1)	-(-5)	T,W	-(-5)	-(-5)	-(-5)	KR
135	नकहिया	116.96	512(94)	-(-5)	-(10+)	T,W	-(-5)	-(-5)	-(10+)	KR

12	13	14	15	16	17	18	19	20	2	1
खीरी Kheri (32)	...	गेहूँ, चावल Wheat, Rice	...	TW(40.47)	285.72	20.24	6.06	...	Maharia	116
खीरी Kheri (35)	ED	गेहूँ, चावल Wheat, Rice	...	TW(30.35)	99.96	3.24	35.21	...	Khamaria Pandit	117
खीरी Kheri (40)	...	गेहूँ, चावल Wheat, Rice	...	TW(17.00)	10.52	2.43	34.40	...	Allipur	118
खीरी Kheri (40)	...	गेहूँ, चावल Wheat, Rice	...	TW(13.36)	133.15	3.24	24.27	...	Mataria	119
धौरहरा Dhaurehra (24)	...	गेहूँ, चावल Wheat, Rice	...	TW(36.83)	319.71	12.95	7.29	...	Parasia	120
धौरहरा Dhaurehra (25)	...	गेहूँ, चावल Wheat, Rice	...	TW(32.78)	69.20	5.67	4.05	...	Sujawalpur	121
खीरी Kheri (39)	...	गेहूँ, चावल Wheat, Rice	...	TW(33.19)	269.53	5.26	29.54	...	Pakaria	122
खीरी Kheri (40)	...	गेहूँ, चावल Wheat, Rice	...	TW(12.55)	234.31	5.27	39.25	...	Darigapur	123
खीरी Kheri (45)	...	गेहूँ, चावल Wheat, Rice	...	TW(14.97)	96.32	3.24	17.00	...	Sirsi	124
खीरी Kheri (61)	...	गेहूँ, चावल Wheat, Rice	...	TW(40.07)	295.03	27.92	28.34	...	Mundia	125
खीरी Kheri (6)	...	गेहूँ, चावल Wheat, Rice	...	TW(95.17)	297.87	48.90	42.49	...	Jethara	126
खीरी Kheri (38)	...	गेहूँ, चावल Wheat, Rice	...	TW(6.88)	131.12	3.64	29.55	...	Dilawalpur	127
खीरी Kheri (35)	...	गेहूँ, चावल Wheat, Rice	...	TW(72.85)	121.41	19.02	14.57	...	Lalpur	128
खीरी Kheri (38)	...	गेहूँ, चावल Wheat, Rice	...	TW(83.37)	242.82	74.06	6.88	...	Samaisa	129
खीरी Kheri (75)	...	गेहूँ, चावल Wheat, Rice	...	TW(202.35)	427.36	142.46	32.78	...	Beltua	130
खीरी Kheri (72)	...	गेहूँ, चावल Wheat, Rice	...	TW(121.41)	262.25	57.06	14.57	...	Moodee	131
खीरी Kheri (43)	...	गेहूँ, चावल Wheat, Rice	...	TW(40.07)	322.14	8.09	30.35	...	Shankerpur	132
खीरी Kheri (45)	...	गेहूँ, चावल Wheat, Rice	...	TW(20.24)	473.09	28.33	41.68	...	Singawar	133
धौरहरा Dhaurehra (21)	...	गेहूँ, चावल Wheat, Rice	3.24	TW(12.95)	214.90	13.35	36.02	...	Bilauli	134
धौरहरा Dhaurehra (46)	...	गेहूँ, चावल Wheat, Rice	...	TW(18.62)	78.92	10.52	8.90	...	Nakahia	135

1	2	3	4	5	6	7	8	9	10	11
136	सरपतहा	205.99	618(118)	M(1)	-(10+)	T,W	-(-5)	-(-5)	-(10+)	KR
137	बरारी	526.51	2,430(409)	P(1)	-(-5)	T,W	-(-5)	रवि,गुरु Sun,Thu	-(5-10)	KR
138	निजामपुर	155.81			गैर आबाद				Uninhabited	KR
139	लौकाही ईसानगर	701.35	2,025(383)	P(1)	-(5-10)	T,W	PO	-(-5)	-(-5)	KR
140	ईसानगर	822.35	7,150(1329)	P(1),M(1) H(1)	FPC(1) MCW(1) PHC(1)	T,W	PO,Phone	मंगल,शुक्र Tue,Fri	BS	FR
141	रायपुर ईसानगर	305.55	2,837(529)	P(1)	-(-5)	T,W	PO	-(-5)	-(-5)	KR
142	उदयपुर	53.83	287(61)	P(1)	-(-5)	T,W	-(-5)	-(-5)	-(-5)	KR
143	गनेशपुर	605.43	2,565(490)	P(1)	-(-5)	T,W	-(-5)	-(-5)	-(-5)	KR
144	बीरसिंहपुर	451.65	3,608(690)	P(1)	-(-5)	T,W	PO,Phone	बुद्ध,शनि Wed,Sat	-(-5)	KR
145	भेड़हिया	257.79	1,434(229)	P(1)	-(-5)	T,W	-(-5)	-(-5)	-(5-10)	KR
146	कबिरहा	335.90	2,283(368)	P(1)	-(-5)	T,W	PO	बुद्ध,शनि Wed,Sat	-(5-10)	KR
147	फकीरे पुरवा	482.81			गैर आबाद				Uninhabited	KR
148	केराती पुरवा	1,320.13	2,032(353)	P(1)	-(5-10)	T,W	-(-5)	-(5-10)	-(-5)	KR
149	चहलुआ	736.85			गैर आबाद				Uninhabited	KR
150	पलिया	262.25	1,007(190)	-(-5)	-(-5)	T,W	-(-5)	-(-5)	-(-5)	KR
151	ओझा पुरवा	1,390.95	1,509(274)	P(1)	-(5-10)	T,W	-(5-10)	-(5-10)	-(5-10)	KR
152	बेलागढ़ी	2,629.74	2,567(392)	P(1)	-(-5)	T,W	-(-5)	-(-5)	-(5-10)	KR
153	धर्मपुर	439.50			गैर आबाद				Uninhabited	KR
154	भुरजनिया	401.46			गैर आबाद				Uninhabited	KR
155	मिर्जापुर मल्लापुर	313.64	2,200(351)	P(1)	-(5-10)	T,W	-(5-10)	मंगल,शुक्र Tue,Fri	-(5-10)	KR

12	13	14	15	16	17	18	19	20	2	1
खीरी Kheri (47)	...	गेहूँ, चावल Wheat, Rice	...	TW(20.24)	167.56	6.05	12.14	...	Sarpataha	136
धौरहरा Dhaurehra (32)	...	गेहूँ, चावल Wheat, Rice	...	TW(266.70)	185.35	37.23	37.23	...	Barari	137
धौरहरा Dhaurehra (30)	...	...	...	TW(14.16)	126.67	3.64	11.34	...	Nizampur	138
धौरहरा Dhaurehra (15)	...	गेहूँ, चावल Wheat, Rice	...	TW(4.05)	632.95	29.15	35.21	...	Laukahi Isanagar	139
धौरहरा Dhaurehra (17)	...	गेहूँ, चावल Wheat, Rice	...	TW(32.38)	591.67	123.43	74.87	...	Jsanagar	140
धौरहरा Dhaurehra (10)	..	गेहूँ, चावल Wheat, Rice	...	TW(8.19)	227.04	38.85	31.47	...	Raipur Isanagar	141
धौरहरा Dhaurehra (14)	...	गेहूँ, चावल Wheat, Rice	...	TW(8.09)	38.04	3.64	4.06	...	Udaipur	142
धौरहरा Dhaurehra (20)	...	गेहूँ, चावल Wheat, Rice	...	TW(23.88)	399.84	85.80	95.91	...	Ganeshpur	143
धौरहरा Dhaurehra (20)	...	गेहूँ, चावल Wheat, Rice	...	TW(6.48)	364.23	40.47	40.47	...	Birsinghpur	144
धौरहरा Dhaurehra (12)	...	गेहूँ, चावल Wheat, Rice	...	...	211.26	23.47	23.07	...	Bherahia	145
धौरहरा Dhaurehra (13)	...	गेहूँ, चावल Wheat, Rice	...	TW(4.05)	287.34	4.06	40.46	...	Kabiraha	146
धौरहरा Dhaurehra (10)	..	...	..	...	109.67	42.90	330.24	...	Fakeere Purwa	147
धौरहरा Dhaurehra (13)	...	गेहूँ, चावल Wheat, Rice	...	...	1239.19	60.70	20.24	...	Kairati Purwa	148
धौरहरा Dhaurehra (12)	...	...	...	...	489.58	95.10	152.17	...	Chahalua	149
धौरहरा Dhaurehra (16)	...	गेहूँ, चावल Wheat, Rice	...	TW(18.62)	198.30	19.02	26.31	...	Palia	150
धौरहरा Dhaurehra (40)	...	गेहूँ, चावल Wheat, Rice	...	...	1299.07	101.18	60.70	...	Ojha Purwa	151
खीरी Kheri (80)	...	गेहूँ, चावल Wheat, Rice	...	...	1092.69	80.94	45.61	...	Belagarhi	152
खीरी Kheri (70)	...	...	...	...	106.03	333.47	...	...	Dharmpur	153
धौरहरा Dhaurehra (20)	...	...	...	...	303.11	44.52	53.83	...	Bhurzania	154
धौरहरा Dhaurehra (24)	...	गेहूँ, चावल Wheat, Rice	...	...	279.65	6.88	27.11	...	Mirzapur Mallapur	155

1	2	3	4	5	6	7	8	9	10	11
156	शेखूपुर	263.46	975(189)	P(1)	-(5-10)	T,W	-(-5)	रवि,शुक्र Sun,Fri	-(5-10)	KR
157	गनापुर	761.65			गैर आबाद				Uninhabited	KR
158	फिरोजाबाद	358.16	1,560(241)	P(1),M(1)	-(-5)	T,W	PO	रवि,बुद्ध Sun,Wed	-(10+)	KR
159	डुड़की	186.97	715(100)	P(1)	-(-5)	T,W	-(-5)	-(-5)	-(10+)	KR
160	सघुवापुर	319.31	1,492(251)	P(1)	-(-5)	T,W	-(-5)	-(-5)	-(10+)	KR
161	चन्दौली	399.44	198(45)	-(-5)	-(5-10)	T,W	-(-5)	रवि,शुक्र Sun,Fri	-(10+)	KR
162	चकदहा	679.90	398(75)	-(-5)	-(10+)	T,W	-(-5)	-(-5)	-(10+)	KR
163	चन्द्रासा खुर्द	232.30	936(188)	P(1)	-(5-10)	T,W	-(-5)	-(-5)	-(-5)	KR
164	चहलार	361.80	1,152(230)	P(1)	-(5-10)	T,W	-(-5)	-(-5)	-(-5)	KR
165	सरैया कलाँ	278.43	1,711(328)	P(1)	-(-5)	T,W	-(-5)	-(-5)	-(-5)	KR
166	नारीबेहड	256.98	1,046(164)	P(1)	-(-5)	T,W	-(-5)	रवि,शुक्र Sun,Fri	-(-5)	KR
167	रुद्रपुर शालिम	390.54	1,851(340)	P(1)	-(5-10)	T,W	PO	-(5-10)	-(-5)	KR
168	मुखलिशपुर	212.09	1,780(333)	P(1)	-(-5)	T,W	PO	-(-5)	-(5-10)	KR
169	गौरा	215.30	836(140)	P(1)	-(-5)	T,W	PO	-(-5)	-(5-10)	KR
170	चन्द्रासा कलाँ	276.41	1,358(225)	P(1)	-(-5)	T,W	PO	-(-5)	-(10+)	KR
171	शेखपुर	231.89	799(134)	P(1)	-(-5)	T,W	-(-5)	-(-5)	-(10+)	KR
172	मितौला	297.45	880(168)	-(-5)	-(-5)	T,W	-(-5)	-(-5)	-(10+)	KR
173	संडौरा खुर्द	166.73	973(166)	P(1)	-(-5)	T,W	-(-5)	-(-5)	-(-5)	KR
174	बेतीसहदेव	346.83	1,828(260)	P(1),M(1)	-(-5)	T,W	PO	मंगल,शनि Tue,Sat	-(10+)	KR
175	गंगान	124.65	484(92)	-(-5)	-(-5)	T,W	-(-5)	-(-5)	-(10+)	KR

12	13	14	15	16	17	18	19	20	2	1
धौरहरा Dhaurehra (26)	...	गेहूँ, चावल Wheat, Rice	...	...	208.83	7.28	47.35	...	Shekhupur	156
धौरहरा Dhaurehra (23)	...	...	717.13	...	41.68	0.41	2.43	...	Ganapur	157
धौरहरा Dhaurehra (23)	...	गेहूँ, चावल Wheat, Rice	...	...	316.07	8.90	33.19	...	Firozabad	158
धौरहरा Dhaurehra (32)	...	गेहूँ, चावल Wheat, Rice	...	...	165.12	7.28	14.57	...	Dudki	159
धौरहरा Dhaurehra (33)	...	गेहूँ, चावल Wheat, Rice	...	...	274.79	6.48	38.04	...	Sadhuwapur	160
धौरहरा Dhaurehra (33)	...	गेहूँ, चावल Wheat, Rice	...	...	230.68	66.37	102.39	...	Chandauli	161
धौरहरा Dhaurehra (43)	...	गेहूँ, चावल Wheat, Rice	...	...	170.04	146.51	357.35	...	Chakdaha	162
धौरहरा Dhaurehra (25)	...	गेहूँ, चावल Wheat, Rice	...	TW(19.02)	177.66	19.43	16.19	...	Chandrasa khurd	163
धौरहरा Dhaurehra (25)	...	गेहूँ, चावल Wheat, Rice	...	TW(8.09)	301.10	27.52	25.09	...	Chahlar	164
धौरहरा Dhaurehra (25)	...	गेहूँ, चावल Wheat, Rice	...	TW(16.19)	212.85	18.21	31.18	...	Saraiya Kalan	165
धौरहरा Dhaurehra (23)	...	गेहूँ, चावल Wheat, Rice	...	...	219.35	10.93	26.70	...	Naribehar	166
धौरहरा Dhaureera (24)	...	गेहूँ, चावल Wheat, Rice	...	...	352.49	10.93	27.92	...	Rudrapur Shalim	167
धौरहरा Dhaurehra (24)	...	गेहूँ, चावल Wheat, Rice	...	TW(161.88)	1.62	23.50	25.09	...	Mukhalishpur	168
धौरहरा Dhaurehra (24)	...	गेहूँ, चावल Wheat, Rice	...	TW(16.19)	144.88	31.57	22.66	...	Gaura	169
धौरहरा Dhaurehra (28)	...	गेहूँ, चावल Wheat, Rice	...	TW(23.07)	202.35	28.33	22.66	...	Chandrasa Kalan	170
धौरहरा Dhaurehra (28)	...	गेहूँ, चावल Wheat, Rice	...	TW(121.41)	80.54	10.93	19.01	...	Shekhpur	171
धौरहरा Dhaurehra (29)	..	गेहूँ, चावल Wheat, Rice	...	TW(80.94)	138.00	39.25	39.26	...	Mitaula	172
धौरहरा Dhaurehra (27)	...	गेहूँ, चावल Wheat, Rice	...	TW(35.61)	85.39	25.90	19.83	...	Sandaura Khurd	173
खीरी Kheri (53)	...	गेहूँ, चावल Wheat, Rice	...	TW(23.47)	254.15	38.45	30.76	...	Betisahdeo	174
धौरहरा Dhaurehra (28)	...	गेहूँ, चावल Wheat, Rice	...	TW(8.50)	97.94	9.71	8.50	...	Gangan	175

ग्राम निर्देशिका

2 – धौरहरा तहसील

जन सुविधाएँ एवं भूमि उपयोग

1	2	3	4	5	6	7	8	9	10	11
176	मुरीवा	189.80	560(98)	-(-5)	-(-5)	T,W	-(-5)	-(-5)	-(10+)	PR
177	हुसेनपुर कटोली	547.15	3,249(599)	P(1),M(1)	D(1)	T,W	PO	सोम,गुरु Mon,Thu	-(-5)	PR
178	फूलपुर	212.06		गैर आबाद					Uninhabited	KR
179	रायपुर मुल्लापुर	167.55		गैर आबाद					Uninhabited	KR
180	डाबर	111.29	716(128)	P(1)	-(5-10)	T,W	-(-5)	-(-5)	-(10+)	KR
181	ईसापुर	369.09	530(124)	P(1)	-(-5)	T,W	-(-5)	-(-5)	-(5-10)	KR
182	राजापुर	174.02	581(107)	P(1)	-(5-10)	T,W	PO,Phone	सोम,शुक्र Mon,Fri	-(5-10)	KR
183	सुर्जनपुर	248.49	997(214)	-(-5)	-(10+)	T,W	-(-5)	-(-5)	-(10+)	KR
184	गैंसापुर	253.34	1,107(211)	P(1)	-(10+)	T,W	-(-5)	-(-5)	-(10+)	KR
185	खमरिया कलां	123.43	533(105)	P(1)	-(-5)	T,W	PO	-(-5)	-(-5)	KR
186	लाखुन	113.72	1,659(176)	P(1),M(1)	-(5-10)	T,W	PO	रवि,गुरु Sun,Thu	-(5-10)	PR
187	फत्तेपुर	101.98	575(96)	-(-5)	-(10+)	T,W	-(-5)	-(-5)	-(10+)	KR
188	लखपेड़ा	84.18	454(87)	-(-5)	-(-5)	T,W	PO	-(-5)	-(10+)	KR
189	खनवाँपुर	160.67	587(108)	P(1)	-(10+)	T,W	-(-5)	-(-5)	-(10+)	KR
190	खमरिया खुर्द	264.67	721(127)	P(1)	-(10+)	T,W	-(10+)	-(-5)	-(10+)	KR
191	खड़वा मीतमऊ	201.12	1,133(193)	P(1)	-(5-10)	T,W	-(5-10)	-(-5)	-(5-10)	KR
192	रोटिहा	81.75	135(23)	-(-5)	-(10+)	T,W	-(5-10)	-(-5)	-(10+)	KR
193	नन्दुरा	191.83	793(151)	P(1)	-(-5)	T,W	-(-5)	-(-5)	-(-5)	KR
194	मिदनिया	96.32	403(72)	-(-5)	-(10+)	T,W	PO	मंगल,शनि Tue,Sat	-(10+)	KR
195	जगदीशपुर	171.59	721(112)	P(1)	-(10+)	T,W	-(5-10)	-(-5)	-(10+)	KR

13	13	14	15	16	17	18	19	20	2	1
धौरहरा Dhaurehra (27)	...	गेहूँ, चावल Wheat, Rice	...	TW(26.71)	132.74	14.57	15.78	...	Murauva	176
धौरहरा Dhaurehra (27)	...	गेहूँ, चावल Wheat, Rice	...	TW(44.52)	342.78	60.30	99.55	...	Husenpur Katauli	177
धौरहरा Dhaurehra (20)	...	...	..	TW(212.06)	...	...	...	...	Foolpur	178
खीरी Kheri (52)	...	...	...	...	91.06	44.52	31.97	...	Raipur Mallapur	179
खीरी Kheri (50)	...	गेहूँ, चावल Wheat, Rice	...	...	32.38	48.56	30.35	...	Dabar	180
खीरी Kheri (48)	...	गेहूँ, चावल Wheat, Rice	...	...	256.98	40.48	71.63	...	Isapur	181
खीरी Kheri (42)	...	गेहूँ, चावल Wheat, Rice	...	...	149.33	12.95	11.74	...	Rajapur	182
खीरी Kheri (43)	...	गेहूँ, चावल Wheat, Rice	...	TW(39.66)	161.48	27.52	19.83	...	Surzanpur	183
खीरी Kheri (40)	...	गेहूँ, चावल Wheat, Rice	...	TW(50.59)	165.52	19.83	17.40	...	Gaisapur	184
धौरहरा Dhaurehra (27)	...	गेहूँ, चावल Wheat, Rice	...	TW(0.81)	96.72	13.76	12.14	...	Khamaria Kalan	185
धौरहरा Dhaureara (20)	...	गेहूँ, चावल Wheat, Rice	...	TW(74.87)	2.43	20.24	16.18	...	Lakhun	186
धौरहरा Dhaurehra (28)	...	गेहूँ, चावल Wheat, Rice	...	TW(20.24)	68.38	7.28	6.08	...	Fattepur	187
धौरहरा Dhaurehra (28)	...	गेहूँ, चावल Wheat, Rice	...	TW(9.31)	67.58	4.05	3.24	...	Lakhpenda	188
धौरहरा Dhaurehra (32)	...	गेहूँ, चावल Wheat, Rice	...	TW(22.26)	113.32	20.24	4.85	...	Khanwapur	189
खीरी Kheri (32)	...	गेहूँ, चावल Wheat, Rice	...	TW(83.37)	137.60	28.73	14.97	...	Khamaria Khurd	190
धौरहरा Dhaurehra (27)	...	गेहूँ, चावल Wheat, Rice	...	TW(40.87)	132.74	16.18	11.33	...	Khariwae Metmau	191
धौरहरा Dhaurehra (31)	...	गेहूँ, चावल Wheat, Rice	...	TW(40.87)	34.40	3.65	2.83	...	Rotiha	192
खीरी Kheri (32)	...	गेहूँ, चावल Wheat, Rice	...	TW(44.52)	127.89	6.06	13.36	...	Nandura	193
खीरी Kheri (46)	...	गेहूँ, चावल Wheat, Rice	...	...	70.42	17.00	8.90	...	Midania	194
खीरी Kheri (47)	...	गेहूँ, चावल Wheat, Rice	...	TW(20.24)	127.08	10.12	14.15	...	Jagdishpur	195

1	2	3	4	5	6	7	8	9	10	11
196	रामनगरा	101.58	417(82)	-(-5)	-(10+)	T,W	-(5-10)	-(-5)	-(10+)	KR
197	कमना	142.04	382(75)	P(1)	-(-5)	T,W	-(-5)	-(-5)	-(10+)	KR
198	गोपालपुर	210.04	505(88)	P(1),M(1)	-(-5)	T,W	PO	-(-5)	-(10+)	KR
199	चपकहा	472.69	1,854(369)	P(1)	-(-5)	T,W	-(-5)	-(-5)	-(10+)	KR
200	अचरौरा	311.21	749(143)	P(1)	-(-5)	T,W	-(-5)	रवि,गुरु Sun,Thu	-(10+)	KR
201	बुलाकी पुरवा	91.87	140(31)	-(-5)	-(5-10)	T,W	-(-5)	-(-5)	-(-5)	KR
202	मिलिक	2,243.66	1,670(311)	P(1)	-(5-10)	T,W	-(-5)	-(-5)	-(10+)	KR
203	लौकाही मल्लापुर	376.37	2,856(583)	P(1)	-(5-10)	T,W	PO	मंगल,शनि Tue,Sat	-(10+)	KR
204	जमदरी	234.73	875(201)	P(1)	-(-5)	T,W	-(-5)	-(-5)	-(10+)	KR
205	धुन्धा कलाँ	239.18	1,365(266)	-(-5)	-(10+)	T,W	-(-5)	-(-5)	-(10+)	KR
206	मांझा सुमाली	267.10	55(16)	-(-5)	-(5-10)	T,W	-(-5)	-(-5)	-(5-10)	KR
207	गौढ़ी	1,314.87	1,946(375)	P(1)	-(5-10)	T,W	-(-5)	-(-5)	-(10+)	KR
208	करमापुर	267.91			गैर आबाद				Uninhabited	KR
209	दुर्गापुर	529.75	1,139(238)	P(1)	-(10+)	T,W	PO	-(-5)	-(10+)	KR
210	कोडरीरूप	274.39	420(90)	-(-5)	-(10+)	T,W	-(-5)	-(-5)	-(10+)	KR

12	13	14	15	16	17	18	19	20	2	1
खीरी Kheri (48)	...	गेहूँ, चावल Wheat, Rice	...	...	84.58	8.91	8.09	...	Ramnagra	196
खीरी Kheri (53)	...	गेहूँ, चावल Wheat, Rice	...	...	121.41	0.81	19.83	...	Kamana	197
खीरी Kheri (52)	...	गेहूँ, चावल Wheat, Rice	...	...	155.81	3.24	50.99	...	Gopalpur	198
खीरी Kheri (51)	...	गेहूँ, चावल Wheat, Rice	...	...	446.38	14.17	12.14	...	Chapkaha	199
खीरी Kheri (54)	...	गेहूँ, चावल Wheat, Rice	...	...	293.00	10.12	8.09	...	Acharaura	200
खीरी Kheri (70)	...	गेहूँ, चावल Wheat, Rice	...	...	63.94	...	27.93	...	Bulaki Purwa	201
खीरी Kheri (70)	...	गेहूँ, चावल Wheat, Rice	...	...	1182.13	911.79	149.74	...	Milik	202
खीरी Kheri (55)	...	गेहूँ, चावल Wheat, Rice	...	...	346.02	16.19	14.16	...	Laukahi Mallapur	203
खीरी Kheri (52)	...	गेहूँ, चावल Wheat, Rice	...	...	214.49	12.15	8.09	...	Jamdari	204
धौरहरा Dhaurehra (25)	...	गेहूँ, चावल Wheat, Rice	...	...	195.47	40.47	3.24	...	Dhundha Kalan	205
खीरी Kheri (70)	...	गेहूँ, चावल Wheat, Rice	...	...	98.34	25.90	142.86	...	Manjha Sumali	206
खीरी Kheri (72)	...	गेहूँ, चावल Wheat, Rice	...	...	517.23	738.35	59.09	...	Gaurhi	207
खीरी Kheri (70)	...	...	...	...	267.91	...	...	...	Karmapur	208
धौरहरा Dhaurehra (70)	...	गेहूँ, चावल Wheat, Rice	12.14	...	496.57	16.19	4.85	...	Durgapur	209
धौरहरा Dhaurehra (60)	...	गेहूँ, चावल Wheat, Rice	...	...	165.93	67.99	40.47	...	Kodriroop	210

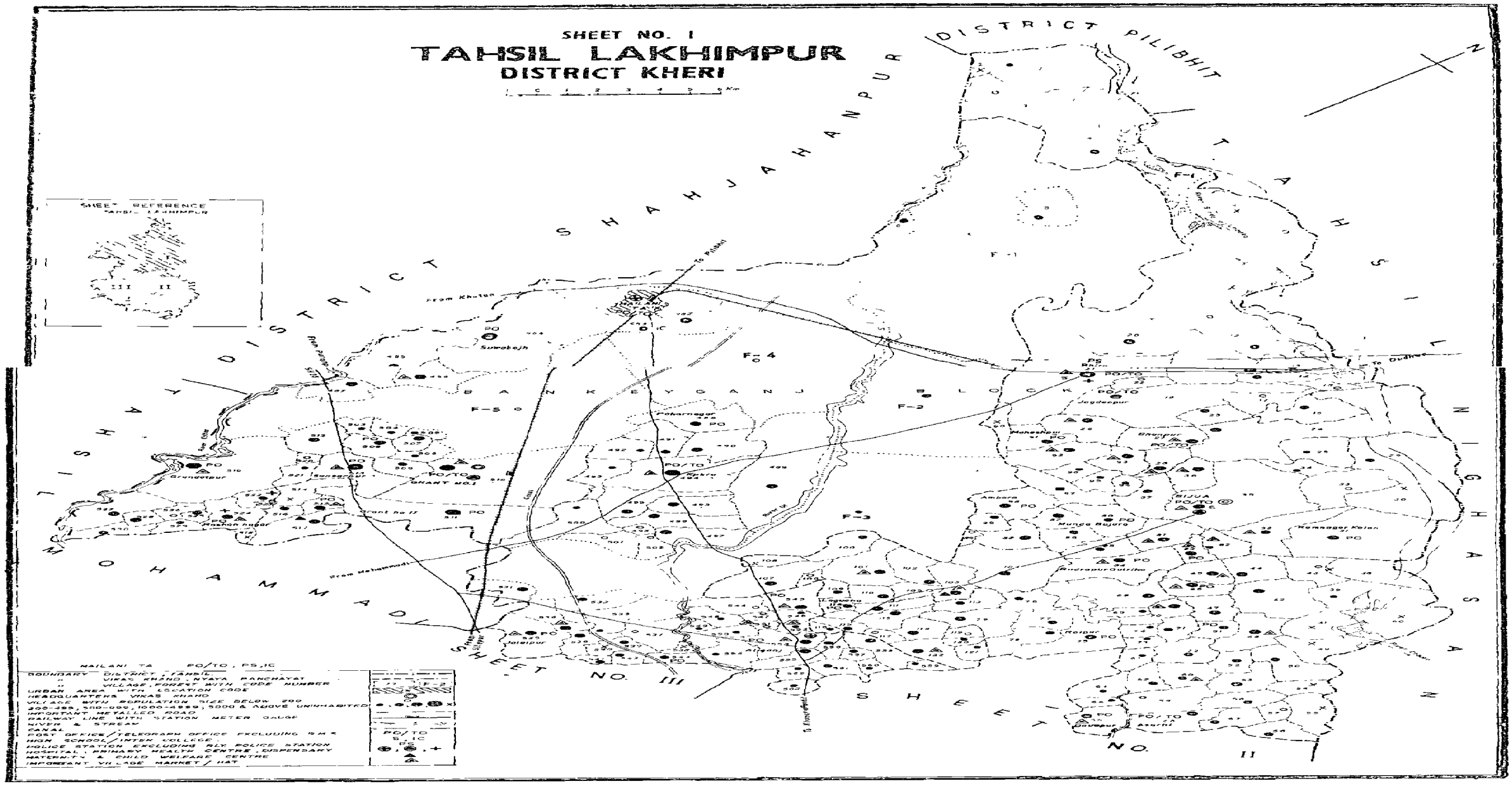
SHEET NO. I
TAHSIL LAKHIMPUR
DISTRICT KHERI
SHEET REFERENCE
TAHSIL LAKHIMPUR
DISTRICT SHAHJAHANPUR
DISTRICT PILIBHIT
TAHSIL NIGHASAN
TAHSIL MOHAMMADY
SHEET NO. III
SHEET NO. II
To Pilibhit
From Khutar
Suwabojh
Grinagarpur
Grant No. I
Grant No. II
Fakirnagar
Jagdeepur
Mahendrapur
Bhagtipur
Mijua
Hemnagar Kalan
Ramnagar Gutrihwa
Mungo Bujurg
Amboo
Raipur
Tajalpur
Mohammadi
Sarda Canal
Sarda Link
Ghaghra
Kathna
Dudhwa
To Mohammadi
From Mohammadi
F 1
F 2
F 3
F 4
F 5
F 6
BANKEY GANJ
LOCK
MAILANI TA PO/TO ; PS,IC
BOUNDARY DISTRICT, TAHSIL
" VIKAS KHAND, NYAYA PANCHAYAT
" VILLAGE, FOREST WITH CODE NUMBER
URBAN AREA WITH LOCATION CODE
HEADQUARTERS VIKAS KHAND
VILLAGE WITH POPULATION SIZE BELOW 200
200-499, 500-999, 1000-4999, 5000 & ABOVE UNINHABITED
IMPORTANT METALLED ROAD
RAILWAY LINE WITH STATION METER GAUGE
RIVER & STREAM
CANAL
POST OFFICE/TELEGRAPH OFFICE EXCLUDING R.M.S.
HIGH SCHOOL/INTER COLLEGE
POLICE STATION EXCLUDING BLY POLICE STATION
HOSPITAL, PRIMARY HEALTH CENTRE, DISPENSARY
MATERNITY & CHILD WELFARE CENTRE
IMPORTANT VILLAGE MARKET/HAT
PO/TO
PS
IC

3 -लखीमपुर तहसील
-Lakhimpur Tahsil

ग्रामों की वर्णानुक्रम सूची

लखीमपुर तहसील

क्रम सं०	ग्राम का नाम	लोकेशन कोड नं०	क्रम सं०	ग्राम का नाम	लोकेशन कोड नं०	क्रम सं०	ग्राम का नाम	लोकेशन कोड नं०
1	2	3	1	2	3	1	2	3
1	अकबरपुर	659	36	आधाचाट	444	71	काला डुंड	392
2	अकबालपुर	480	37	आधारपुर	380	72	किशुनपुर	581
3	अगरा	135	38	इटकुटी	36	73	किशुन नगर ग्रान्ट	654
4	अगार खुर्द	133	39	इब्राहिमपुर	171	74	किशुनपुर	5
5	अगार बुजुर्ग	131	40	इसापुर	307	75	कीरतपुर	304
6	अछनियां	649	41	उदयपुर	366	76	कुकरा	494
7	अटकोनवा	417	42	उदयपुर महेवा	428	77	कुँवरपुर	194
8	अटकोहना	270	43	उघानपुर	346	78	कुँवरपुर कलाँ	29
9	अटनहियां	416	44	उमरपुर	606	79	कुँवरपुरखुर्द	25
10	अटवा	576	45	उमरिया	241	80	कुसुमी	549
11	अढ़ौरा	541	46	उमरिया	629	81	कुसमौरी	139
12	अतरौली	631	47	उमरिया	680	82	कुस्मौरी	555
13	अंजनापुर	175	48	उसिया	235	83	केशवपुर गुलेरा	474
14	अन्देश नगर	182	49	उँचा गाँव	504	84	कैठैया	406
15	अमकोटवा	266	50	एलन गंज	1	85	कैमहरा	399
16	अमखेखाँ	506	51	ऐंठापुर	360	86	कैमहरा	521
17	अमघट	626	52	ओदरहना	195	87	कैमा खादर	411
18	अम्बरसोट	302	53	ओदरहना	385	88	कैमा खुर्द	589
19	अम्बारा	98	54	ओदार	232	89	कैमा बुजुर्ग	619
20	अम्बुआपुर	313	55	ओयल	681	90	कैरैया आल	305
21	अम्बूपुर	370	56	कटकुसमा	299	91	कोरखेरवा	670
22	अमृतापुर	316	57	कटिया	457	92	कोटरा	615
23	अमृतापुर	126	58	कपठौरा	90	93	कोटरी	614
24	अमाम लाल	389	59	करनपुर	345	94	कोटवा	571
25	अमिरतापुर	609	60	करनपुर	367	95	कोठिया	231
26	अरनी खाना	423	61	करनपुर मवैया	624	96	कोंपा	254
27	अलकोहना सलारपुर	146	62	करसौर	53	97	कोरई	596
28	अलियापुर	118	63	कलुआपुर	117	98	कोरड़ी	333
29	अलियापुर	357	64	कलुआपुर	384	99	कोरवा	326
30	अलीगंज	553	65	काकर कुइयां	119	100	कोरारा	132
31	अल्लीपुर	640	66	काकोरी	503	101	कोरैया चमरू	381
32	अषाढी	66	67	कादीपुर	464	102	कोरैया जंगल	377
33	अशोगापुर	283	68	कांप	4	103	कोरैया मुफरद	570
34	असौवा	509	69	कारी पोखर	668	104	कोल्हारी	187
35	आदमपुर	398	70	काला आम	405	105	कौनेठिया	323

ग्रामों की वर्णानुक्रम सूची

लखीमपुर तहसील (क्रमशः)

क्रम सं०	ग्राम का नाम	लोकेशन कोड नं०	क्रम सं०	ग्राम का नाम	लोकेशन कोड नं०	क्रम सं०	ग्राम का नाम	लोकेशन कोड नं०
1	2	3	1	2	3	1	2	3
106	कौरैया छीट	261	141	ग्रान्ट डाटपुर	519	176	चक हुसैनपुर	594
107	कौरैया तालुकेदार	625	142	ग्रान्ट नं० 1	3	177	चन्दपुरा	39
108	कौरैया राजा	274	143	ग्रान्ट नं० 3	489	178	चन्दपुरा	415
109	कौरैया लोहरन	529	144	ग्रान्ट नं० 10	510	179	चपर तल्ला	224
110	कौवा खेड़ा	73	145	ग्रान्ट नं० 11	511	180	चहमलपुर	277
111	कंचनपुर	214	146	ग्रान्ट नं० 14	527	181	चाऊपुर	298
112	खजुरिया	646	147	गिन्हौना	319	182	चाँद कुआं	533
113	खजुहां	496	148	गिरदा	9	183	चाफन्दी	256
114	खजुहा	572	149	गिरधरपुर	124	184	चुखल	238
115	खजुहा सुमेरपुर	108	150	गुगावाँ	104	185	चोरहा	353
116	खडौना	551	151	गुजारा	67	186	चौखड़िया	69
117	खमरिया	7	152	गुठना बुजुर्ग	400	187	चौरठिया	127
118	खमरिया	278	153	गुलकिया खुर्द	206	188	छाउछ	427
119	खम्भार खेड़ा	607	154	गुलचौरा	639	189	छैरासी	100
120	खम्मोल	329	155	गुल्हरियारे गांव	251	190	जगदेवपुर	18
121	खरगपुर	618	156	गुलौला	611	191	जटपुरा	491
122	खरेहटा	486	157	गूम	157	192	जमकोहना	264
123	खागी ओयल	683	158	गूम चीनी	413	193	जमुनहा	516
124	खानपुर	216	159	गोन्धिया	68	194	जमुनियां	227
125	खानपुर	371	160	गोन्हा	33	195	जमुनियां	467
126	खानपुर गुरेला	473	161	गोपालपुर	459	196	जम्हौरा	49
127	खानीपुर	294	162	गोपालापुर	558	197	जमैठा	412
128	खेतौसा	337	163	गोविन्दपुर	88	198	जमैयतपुर	532
129	खेतोसा	185	164	गौरा	159	199	जलालपुर	535
130	खैयान	179	165	गौरिया	638	200	जहानपुर	645
131	खैरा	30	166	गौरिया भिलम	320	201	जाममुबारकपुर	679
132	खोरिया	249	167	गौरिया सिकटिहा	540	202	जिगनहा खानपुर	339
133	खंजनपुर	490	168	गंगा बेहड़	177	203	जिगनिया	242
134	गगसड	282	169	घुघुलपुर खुर्द	538	204	जोधपुर	60
135	गडौसा	230	170	घुघुलपुर बुजुर्ग	565	205	जंगल नं० 5	17
136	गढ़रुआ	414	171	घुमरा	595	206	जंगल नं० 6	15
137	गढैया	28	172	घूरे खेड़ा	661	207	जंगल नं० 7	16
138	गदियाना	85	173	चक कमलापुर	465	208	जंगल नं० 8	38
139	गनेशपुर	368	174	चक कुँवरपुर	452	209	जंगल नं० 9	55
140	ग्रन्ट अहमदाबाद	89	175	चक विशुनपुर	458	210	जंगल नं० 10	153

ग्रामों की वर्णानुक्रम सूची

लखीमपुर तहसील (क्रमशः)

क्रम सं०	ग्राम का नाम	लोकेशन कोड नं०	क्रम सं०	ग्राम का नाम	लोकेशन कोड नं०	क्रम सं०	ग्राम का नाम	लोकेशन कोड नं०
1	2	3	1	2	3	1	2	3
211	जंगल नं०11	155	246	दिया रतन	461	281	नौधन	243
212	टिहुलिया	542	247	दुधवा मिदनिया	173	282	नौनेकरा	633
213	टिहुलिया	218	248	दुधौरिया	501	283	नौरंगपुर	586
214	टिकल	410	249	दुबैला	228	284	नौवापुर	290
215	टिकौला	610	250	दुरगापुर	190	285	नौसर योगी	83
216	टेडवा	338	251	देवरिया	140	286	पकरिया	129
217	टेरवा	645	252	देवरिया	404	287	पकरिया	237
218	डालपुर	485	253	देवरिया अलीगंज	76	288	पकरिया सल्लिहा	43
219	डिमरोल	37	254	देवरिया बसेहा	267	289	पचकोरवा	262
220	डिमौरा	447	255	देवरिया रड़ा	48	290	पचतौर	562
221	डिहुआ खुर्द	289	256	देवरी	593	291	पचपेड़वा	363
222	डुन्डवा (दुडवा)	82	257	दोनवा	259	292	पटना	285
223	डोमनपुरवा	291	258	दौलतपुर	13	293	पटपरी	59
224	ढखवा देहात	675	259	धखिया मदन	600	294	पट्टी जयदरथ	311
225	ढखिया खुर्द	603	260	धनिगवाँ	343	295	पट्टी बिजई	312
226	ढखिया बुजुर्ग	604	261	धंवरपुर	652	296	पटेहरा	296
227	ढाकिया भोगचन्द	573	262	धौररा खुर्द	120	297	पड़रिया	348
228	ढाखा	493	263	धौरहरा खुर्द	364	298	पड़रिया कलां	186
229	ढुसरू	418	264	धौरहरा बुजुर्ग	554	299	पड़रिया खुर्द	200
230	ताजपुर	109	265	नकहा	284	300	पड़रिया तिलकापुर	92
231	ताहिरपुर	183	266	नकहा पिपरी	226	301	पड़रिया तुला	46
232	तिखाडा	44	267	नगरा	621	302	पंडरी मोहन	462
233	तिरकोलिया	96	268	नगरिया	11	303	पतरासी	246
234	तिरकौलिया	260	269	नरदवल	365	304	पनगी कलाँ	308
235	तुसौरा	324	270	नरसिंहपुर	526	305	पनगी खुर्द	309
236	तेंदुआ	561	271	नरहर	161	306	पन्योरा	673
237	तेन्दुआ	152	272	नाचनहार	6	307	पयाग	164
238	तेतारपुर	178	273	निजामपुर नकटी	317	308	प्यारेपुर	432
239	थरबरनपुर	487	274	निजामपुर रामदास	310	309	परतापपुर	209
240	थरिया	656	275	निपनिया	336	310	प्रतापपुर	582
241	दरियाबाद	42	276	नीमगाँव	585	311	परसदहा	460
242	दलेल नगर	217	277	नेवादा	322	312	परसा	301
243	दांउदपुर	65	278	नेवा शिवपुरी	620	313	परसिया	257
244	दाउदपुर कमहरा	258	279	नेवासी	8	314	परसेहरा ओयल	393
245	दाउदपुर महेवा	271	280	नौवा खेड़ा	340	315	परसेहरा कलां	635

ग्रामों की वर्णानुक्रम सूची

लखीमपुर तहसील (क्रमशः)

क्रम सं०	ग्राम का नाम	लोकेशन कोड नं०	क्रम सं०	ग्राम का नाम	लोकेशन कोड नं०	क्रम सं०	ग्राम का नाम	लोकेशन कोड नं०
1	2	3	1	2	3	1	2	3
316	परसेहरा खुर्द	632	351	फूल बेहड	168	386	बहादुरनगर	97
317	परसेहरा बुजुर्ग	580	352	बकखारी	543	387	बहादुरपुर	653
318	परसेहरी कलां	202	353	बघौडा	552	388	बहारगंज	539
319	परसेहरी खुर्द	201	354	बजवापुर	355	379	बागिया खेड़ा	23
320	पल्हनापुर	99	355	बजार गंज	514	390	बाजपेई	419
321	पसियानपुर	2	356	बझेड़ा	34	391	बाजूडीह	315
322	पहाड़नगर	488	357	बड़ा गाँव	250	392	बाबरपुर	522
323	पहाड़पुर	442	358	बड़ा गाँव	148	393	बालूडीह	197
324	पहाड़पुर	495	359	बडैया खेड़ा	22	394	बाँसखेड़ा	420
325	पहाड़ा	647	360	बढ़ई डीह	245	395	बाँसताली	446
326	पहारापुर	70	361	बढ़ारिया	665	396	बाँसी	115
327	पिपरा करमचन्द	383	362	बनजरिया	240	397	बिजुआ	35
328	पिपरा खुर्द	78	363	बनवारीपुर	435	398	बिझौली	350
329	पिपरा गूम	158	364	बनबुधेली	528	399	बिल बिल्लाई	662
330	पिपरा छींट	669	365	बन्नी	184	400	बिलरिया	208
331	पिपरानदीपार	247	366	बनिका	667	401	बीबीपुर	26
332	पिपरा बुजुर्ग	616	367	बम्भनपुर	215	402	बुधेली हन्कर	525
323	पिपरा मडौरा	143	368	बरखेरवा कैमहरा	362	403	बुढ़ी भदेड़	106
334	पिपरावाँ	223	369	बरगडिया	361	404	बेड़नापुर	276
335	पिपरिया	587	370	बरगदिया	335	405	बेदोरा	193
336	पिपरिया अन्डू	394	371	बरतेर	676	406	बेवहा मुन्नूसिंह	77
337	पिपरिया गंगा	112	372	ब्रहमनियापुर	577	407	बेल	402
338	पिपरिया धर्ना	74	373	बरुआ	12	408	बेल	248
339	पिपरिया भूड़	20	374	बरुआ	537	409	बेल बूढ़ी	347
340	पिपरी	210	375	बरौला	334	410	बेलवा	239
341	पिपरी कलाँ	660	376	बरौला	151	411	बेलवा	403
342	पीरपुर	376	377	बल्लरपुर	500	412	बेलवापुर	144
343	पुनर्भू ग्रान्ट	531	378	बसन्तीपुर	219	413	बेलबा मलूकापुर	47
344	पुरैना	634	379	बसहा	163	414	बेल्हौरा	288
345	पैतरा	622	380	बसहा भूड़	149	415	बेलवा सिकिटिहा	50
346	फजलनगर ग्रान्ट	101	381	बसही	567	416	बेलिहान	141
347	फत्तेपुर	456	382	बस्तौली	81	417	बेहबम	642
348	फरधान	396	383	बसारा	655	418	बेहटा	351
349	फुटहा	52	384	बसैगा पुर	297	419	बेहटा	637
350	फूटा कुआँ	222	385	बसौगा पुर	134	420	बेहड़ा	648

ग्रामों की वर्णानुक्रम सूची

लखीमपुर तहसील (क्रमशः)

क्रम सं०	ग्राम का नाम	लोकेशन कोड नं०	क्रम सं०	ग्राम का नाम	लोकेशन कोड नं०	क्रम सं०	ग्राम का नाम	लोकेशन कोड नं०
1	2	3	1	2	3	1	2	3
421	बेहड़ा	325	456	मऊदाउदपुर	391	491	मीरपुर	440
422	बैनीपुर	40	457	मकसोहा	180	492	मुकद्दरपुर	225
423	बैबहार मुबापुर	10	458	मंझरा	280	493	मुकारिमपुर	559
424	बैरागपुर	476	459	मझौरा	14	494	मुकेरेहटा	641
425	बोरिहा तारनपुर	378	460	मटिहिया	19	495	मुगलीपुर	612
426	बौंठा	397	461	मटेही	253	496	मुडिया	605
427	बौनिया	390	462	मडराही	677	497	मुडिया खुर्द	130
428	बंजरिया	263	463	मढिया	682	498	मुडिया खेड़ा	422
429	भगतापुर	518	464	मथना	424	499	मुडिया मंशाराम	116
430	भटपुरवा	318	465	मन्यौरा	372	500	मुडिया मिश्रा	213
431	भटपुरवा	548	466	मनिकापुर	387	501	मुडिया सेमरा	165
432	भन्डसरिया	425	467	मनिकापुर	437	502	मुडिया हेमसिंह	45
433	भदूरा	578	468	मरखापुर	451	503	मुशकी	220
434	भदूरी	601	469	मरेटा	651	504	मुस्तफाबाद	563
435	भदेड़	110	470	मलिकपुर	628	505	मुंडा अर्जुन	566
436	भदेड़ा	105	471	मलिगवां	644	506	मूंडा खुर्द	103
437	भनवापुर	663	472	मलूकापुर	71	507	मूंडा धामू	408
438	भनवापुर	547	473	मल्हपुर	469	508	मूंडा बुजुर्ग	395
439	भरगुदा	54	474	मल्हपुर गड़रिया	598	509	मूडा बुजुर्ग	592
440	भरिगवां	512	475	मंहगू खेड़ा	478	510	मूंडा बुजुर्ग	80
441	भल्लिया बुजुर्ग	330	476	महमद कैमहरा	455	511	मूर्तिहा	359
442	भानपुर	27	477	महम्मदाबाद	448	512	मूसेपुर	41
443	भानपुर	463	478	महुरेना	507	513	मूसेपुर कलां	468
444	भानपुर	269	479	महेवा	192	514	मूसेपुर खुर्द	449
445	भीखमपुर	138	480	महेशापुर	91	515	मेहदी	56
446	भीखमपुर	505	481	महोला	300	516	मैठी खेरा	520
447	भीरा	21	482	मानपुर	658	517	मैनहा	102
448	भीराधामी	321	483	मानपुर करडहिया	154	518	मैलानी	482
449	भुडकुडा	221	484	मालपुर	72	519	मोजमाबाद	136
450	भुन्डकुण्डा	229	485	मिठना बोझी	199	520	मोतीपुर	466
451	भुडवारा	534	486	मियौरा	236	521	मोहम्मदपुर	205
452	भूलनपुर	657	487	मिदनिया	429	522	मोहम्मदपुर महेवा	479
453	भैठिया	545	488	मिर्जापुर	128	523	रजागंज घुघची	342
454	भोजपुर	306	489	मिर्जापुर	636	524	रजौरा	328
455	भोपतपुर	599	490	मिर्जापुर	613	525	रतनपुर	94

ग्रामों की वर्णानुक्रम सूची

लखीमपुर तहसील (क्रमशः)

क्रम सं०	ग्राम का नाम	लोकेशन कोड नं०	क्रम सं०	ग्राम का नाम	लोकेशन कोड नं०	क्रम सं०	ग्राम का नाम	लोकेशन कोड नं०
1	2	3	1	2	3	1	2	3
526	रतसिया	579	561	रेहरिया खुर्द (रेहिया)	293	596	शाहबुद्दीन पुर	341
527	रबही	275	562	रोहुआ	211	597	शिवपुरी	111
528	रमई मुबारकपुर	471	563	रोशननगर	524	598	शीतलपुर	255
529	रमुवापुर	121	564	रोशननगर माफी	498	599	शेरपुर	332
530	रमुआपुर	426	565	रोहनिया	560	600	शंकरपुर	575
531	रमुआपुर जंगली	203	566	रौलिया	287	601	सकेथू	286
532	रमेशुरापुर	32	567	रौसा	401	602	सकेथू	331
533	रसुल पनाह	122	568	रंगीला सोट	303	603	सठौना	470
534	रसूलपुर	584	569	लकसरिया	382	604	सधवापुर	569
535	रहीम नगर ग्रान्ट	102	570	लकेसर	388	605	सनिगवां	583
536	राजगढ़	86	571	लखरावाँ	79	606	सफीपुर	191
537	राजापुर	167	572	लखहा	630	607	सम्भार खेड़ा	181
538	राजापुर	421	573	लखहा अलीगंज	63	608	सरखनपुर	450
539	रामनगर	617	574	लखहा भूड़	62	609	सखाशिवपुरी	156
540	रामनगर कलाँ	31	575	लखीमपुर (देहात)	431	610	सखा	169
541	रामनगर खुर्द	123	576	लखैया	349	611	सरसवा	279
542	रामपुर ग्रान्ट 18	517	577	लखैया	523	612	सराय असिया	445
543	रामपुर गोकलपुर	356	578	लगुचा	114	613	सराय रमुआपुर	556
544	रामपुर मकरन्द	358	579	लघुचा	477	614	सराय मकूनट	453
545	रामापुर	233	580	ललता देहर	602	615	सराय सत्ता	454
546	रामापुर	441	581	लाहौरीनगर	443	616	सराय सूरज	407
547	रामालक्षना	87	582	लिलौटी	145	617	सरैया	627
548	रायपुर	674	583	लोधौरा	344	618	सरैयान	672
549	रायपुर	75	584	लोहाटी	623	619	सरैया माफी	375
550	रायपुर बुजुर्ग	590	585	लोहेरना	530	620	सल्हनापुर	244
551	रारी	643	586	लौका	588	621	सलावत नगर	483
552	रुकनापुर	409	587	लौकिहा	170	622	सल्लिहा	198
553	रुकुन्दीपुर	386	588	लगड़ीपुर	160	623	सलिहाबाद	591
554	रूखिया	273	589	वजीरनगर	536	624	सलेमपुर	439
555	रुद्रपुर कलाँ	481	590	व्यासपुर	608	625	सहजनी	281
556	रुद्रपुर खुर्द	433	591	वसलीपुर ग्रान्ट	107	626	सहसपुर	113
557	रुद्रपुर गुलरिया	84	592	वादेपारा	650	627	सांडा	557
558	रुद्रापुर	61	593	वेरिहा	354	628	साँडा	176
559	रूरा सुल्तानपुर	58	594	शाहनगर	502	629	साधरपुर चौरा	166
560	रेहरिया कलाँ (रेहिया)	292	595	शाहपुर	24	630	सिकटिहा	664

ग्रामों की वर्णानुक्रम सूची

लखीमपुर तहसील (समाप्त)

क्रम सं०	ग्राम का नाम	लोकेशन कोड नं०	क्रम सं०	ग्राम का नाम	लोकेशन कोड नं०	क्रम सं०	ग्राम का नाम	लोकेशन कोड नं०
1	2	3	1	2	3	1	2	3
631	सिकन्दरपुर	188	651	सेवकहा	268	671	हजरतपुर	174
632	सिकन्दरपुर	497	652	सेवढा	265	672	हजरतपुर	499
633	सिकटिया रसुवापुर	204	653	सेहरूआ	438	673	हरदुआ	492
634	सिंगारपुर	196	654	सैदपुर करनपुर	472	674	हरिहरपुर	369
635	सिंगनिया	436	655	सैदापुर	172	675	हरीदासपुर	475
636	सिंघिया	57	656	सैदापुर झाऊ	373	676	हर्रैया	597
637	सियाथू	574	657	सैदापुर देवकली	374	677	हर्रैया	544
638	सिरैंचा	295	658	सैदीपुर हरैया	272	678	हसनपुर	666
639	सिसनौर	508	659	सैदीपुर	142	679	हसनापुर ओयल	671
640	सिसावाँ कलाँ	568	660	सैंधरी	430	680	हिन्डोलना	125
641	सिसावां खुर्द	564	661	सेल गांव	314	681	हुसेनपुर	378
642	सिसौना	434	662	सोनपीपरि	93	682	हुंडेला	550
643	सिसौरा	147	663	सोनारीपुर	51	683	ज्ञानपुर	189
644	सुआ बोझ	484	664	सोनारीपुर	212			
645	सुन्दरबल	137	665	सौखियां	515			
							वन क्षेत्र	
646	सुनसरी	252	666	सौठन	352	1	किशुनपुर	F-1
647	सुन्सी	678	667	सौना खुर्द	95	2	गोला	F-3
648	सुहेला	234	668	संसारपुर	513	3	पुवायाँ	F-4
649	सेमरई	327	669	संसारपुर	546	4	भीरा (हीरापुर)	F-2
650	सेमरी	207	670	श्रीनगर	150	5	मैलानी	F-5

ALPHABETICAL LIST OF VILLAGES

LAKHIMPUR TAHSIL

S.No.	Name of Village	Location Code No.	S.No.	Name of Village	Location Code No.	S.No.	Name of Village	Location Code No.
1	2	3	1	2	3	1	2	3
1	Achhanian	649	36	Atrouli	631	71	Bargadia	361
2	Adampur	398	37	Atwa	576	72	Bargadia	335
3	Adhachat	444	38	Babarpur	522	73	Bara Gaon	250
4	Adharpur	380	39	Badharia	665	74	Baroula	151
5	Agar Bujurg	131	40	Baghoura	552	75	Bara Gaon	148
6	Agar Khurd	133	41	Bagiya Khera	23	76	Barhaidih	245
7	Agra	135	42	Bahadur Nagar	97	77	Barhiya Khera	22
8	Akbalpur	480	43	Bahadurpur	653	78	Barkherwa Kaimahara	362
9	Akbarpur	659	44	Baharganj	539	79	Baroula	334
10	Ali ganj	553	45	Baibahamunnusing	77	80	Barter	676
11	Aliyapur	118	46	Baibahar Muwapur	10	81	Baruwa	12
12	Aliyapur	357	47	Bail	402	82	Baruwa	537
13	Alkohna Salarpur	146	48	Bail	248	83	Basaha	163
14	Allipur	640	49	Bail Burhi	347	84	Basahi	567
15	Amamlal	389	50	Bounia	390	85	Basaigapur	297
16	Ambara	98	51	Bajar Ganj	514	86	Basantipur	219
17	Ambarsot	302	52	Bajhera	34	87	Basara	655
18	Ambupur	370	53	Bairagpur	476	88	Basaugapur	134
19	Ambuwapur	313	54	Bajpai	419	89	Bashabhoor	149
20	Amghat	626	55	Brjudih	315	90	Banstali	446
21	Amritapur	126	56	Bajwapur	355	91	Bastoli	81
22	Amritapur	316	57	Barkhari	543	92	Bauntha	397
23	Amirtapur	609	58	Balarpur	500	93	Bedoura	193
24	Amkherwa	506	59	Baludih	197	94	Behara	648
25	Amkotwa	266	60	Bambhanpur	215	95	Behara	325
26	Andesh Nagar	182	61	Banbudheli	528	96	Behata	351
27	Anjanapur	175	62	Banika	667	97	Behata	637
28	Arhoura	541	63	Bainipur	40	98	Behjem	642
29	Arnikhana	423	64	Banjaria	240	99	Belihan	141
30	Asarhl	66	65	Banjaria	263	100	Belhoura	288
31	Ashogapur	283	66	Banni	184	101	Belwa Sikatiha	50
32	Asouwa	509	67	Bansi	115	102	Belwa	239
33	Atkohna	270	68	Banskhera	420	103	Belwa	403
34	Atkqnwa	417	69	Banwaripur	435	104	Belwa Malukapur	47
35	Atnahia	416	70	Barahmaniyapur	577	105	Belwapur	144

ALPHABETICAL LIST OF VILLAGES

LAKHIMPUR TAHSIL (Contd.)

S.No.	Name of village	Location Code No.	S.No.	Name of village	Location Code No.	S.No.	Name of village	Location Code No.
1	2	3	1	2	3	1	2	3
106	Berihataranpur	379	141	Burhibhader	106	176	Dhakhiya Khurd	603
107	Bernapur	276	142	Chak Husainpur	594	177	Dhakhiya Madan	600
108	Bhader	110	143	Chak Kamalapur	465	178	Dhanigawan	343
109	Bhadera	105	144	Chak Kunwarpur	452	179	Dhanwarpur	652
110	Bhadura	578	145	Chak Vishunpur	458	180	Dhourahra Buzurg	554
111	Bhaduri	601	146	Chand Kunwan	533	181	Dhourara Khurd	120
112	Bhagtapur	518	147	Chandpura	415	182	Dhourahara Khurd	364
113	Bhairigawan	512	148	Chandpura	39	183	Dhusru	418
114	Bhallia Buturg	330	149	Chahmalpur	277	184	Dihuwa Khurd	289
115	Bhanpur	27	150	Chapartala	224	185	Dimoura	447
116	Bhanpur	269	151	Chafandi	256	186	Dimraul	37
117	Bhanpur	463	152	Chaupur	298	187	Diya Ratan	461
118	Bhanwapur	663	153	Chaurathia	127	188	Domanpurwa	291
119	Bhanwapur	547	154	Chhairasi	100	189	Donwa	259
120	Bharguda	54	155	Chhauchh	427	190	Dubaila	228
121	Bhatpurwa	548	156	Chokharia	69	191	Dudhouria	501
122	Bhatpurwa	318	157	Chorha	353	192	Dudhwa Midania	173
123	Bhupatpur	599	158	Churwal	238	193	Dundawa	82
124	Bhethia	545	159	Dalel Nagar	217	194	Durgapur	190
125	Bhikhampur	138	160	Dalpur	485	195	Eillnganj	1
126	Bhikhampur	505	161	Dariabad	42	196	Enthapur	360
127	Bhira	21	162	Daoudpur Kaimahara	258	197	Esapur	307
128	Bhiraghasi	321	163	Daudpur	65	198	Fajalnagar Grant	101
129	Bhojpur	306	164	Daudpur Mahewa	271	199	Fattepur	456
130	Bhandsaria	425	165	Daulatpur	13	200	Gadruwa	414
131	Bhulanpur	657	166	Devaria	404	201	Gadiyana	85
132	Bhurkunda	229	167	Dayaria Bascha	267	202	Gagsar	282
133	Bhurkura	221	168	Devri	593	203	Ganeshpur	368
134	Bhurwara	534	169	Dewaria	140	204	Ganga Behar	177
135	Bibipur	26	170	Dewaria Aliganj	76	205	Garhaiya	28
136	Bijhouli	350	171	Dewaria Rara	48	206	Garonsa	230
137	Bijuwa	35	172	Dhakha	493	207	Gaouria	638
138	Bilaria	208	173	Dhakhawa Dehat	675	208	Gaura	159
139	Bilbilaai	662	174	Dhakhiya Bhogchand	573	209	Gauria Sikatiha	540
140	Budhelihankar	525	175	Dhakhiya Buzurg	604	210	Ghughulpur Bujurg	565

ALPHABETICAL LIST OF VILLAGES

LAKHIMPUR TAHSIL (Contd.)

S.No.	Name of Village	Location Code No.	S.No.	Name of Village	Location Code No.	S.No.	Name of Village	Location Code No.
1	2	3	1	2	3	1	2	3
211	Ghughulpur Khurd	538	246	Harraiya	544	281	Kaima Khadar	411
212	Ghumra	595	247	Harraiya	597	282	Kakori	503
213	Ghure Khera	661	248	Hasanpur	666	283	Kala Aam	405
214	Ginohana	319	249	Hasnapur Oel	671	284	Kaladund	392
215	Girda	9	250	Hindolna	125	285	Kaluwapur	117
216	Girdharpur	124	251	Husainpur	378	286	Kaluwapur	384
217	Gondhiya	68	252	Ibrahimpur	171	287	Kanchanpur	214
218	Gonha	33	253	Itkuti	36	288	Kakar Kunaiyan	119
219	Goom	157	254	Jagdeopur	18	289	Kanp	4
220	Goom Chini	413	255	Jahanpur	64	290	Kapthoura	90
221	Gopalapur	459	256	Jalalpur	535	291	Karanpur	345
222	Gopalapur	558	257	Jamaitha	412	292	Karanpur	367
223	Gouria Bhilam	320	258	Jamaiyatpur	532	293	Karanpur Mawaiya	624
224	Govindapur	88	259	Jamhoura	49	294	Karaiya Aal	305
225	Grant Ahamdabad	89	260	Jamkohna	264	295	Kari Pokhar	668
226	Grant Datpur	519	261	Jammubarakpur	679	296	Karsaur	53
227	Grant No, 1	3	262	Jamunaha	516	297	Katkusama	299
228	Grant No. 3	489	263	Jamunian	467	298	Katia	457
229	Grant No. 10	510	264	Jamunian	227	299	Keshopur Gurela	474
230	Grant No. 11	511	265	Jatpura	491	300	Khabhar Khera	607
231	Grant No. 14	527	266	Jignaha Khanpur	339	301	Khagi Oel	683
232	Gugawan	104	267	Jiganian	242	302	Khaira	30
233	Gujara	67	268	Jodhpur	60	303	Khaiyan	179
234	Gulakia Khurd	206	269	Jungle No. 5	17	304	Khajuha	496
235	Gulchoura	639	270	Jungle No. 6	15	305	Khajuha	572
236	Gulhariare Gaon	251	271	Jungle No. 7	16	306	Khajuha Sumerpur	108
237	Guloula	611	272	Jungle No. 8	38	307	Khajuria	646
238	Gutthan Buzurg	400	273	Jungle No. 9	55	308	Khamaria	278
239	Gyanpur	189	274	Jungle No. 10	153	309	Khamariya	7
240	Hajratpur	499	275	Jungle No. 11	155	310	Khammoul	329
241	Hajratpur	174	276	Kadipur	464	311	Khanipur	294
242	Handela	550	277	Kaima Buzurg	619	312	Khanjanpur	490
243	Harduwa	492	278	Kaima Khurd	589	313	Khanpur	216
244	Haridaspur	475	279	Kaimahara	399	314	Khanpur	371
245	Hariharpur	369	280	Kaimahara	521	315	Khanpur Gurela	473

ALPHABETICAL LIST OF VILLAGES

LAKHIMPUR TAHSIL (Contd.)

S.No.	Name of village	Location Code No.	S.No.	Name of village	Location Code No.	S.No.	Name of village	Location Code No.
1	2	3	1	2	3	1	2	3
316	Kharagpur	618	351	Kusmi	549	386	Mali Gawan	644
317	Kharehta	486	352	Kusmouri	555	387	Malikpur	628
318	Kharouna	551	353	Kusmouri	139	388	Malookapur	71
319	Khetosa	185	354	Laghucha	477	389	Malpur	72
320	Khetousa	337	355	Lahorinagar	443	390	Madrahi	677
321	Khoria	249	356	Lagucha	114	391	Manikapur	387
322	Kiratpur	304	357	Lakesar	388	392	Manikapur	437
323	Kishun Nagar Grant	654	358	Lakhaha	630	393	Majhoura	14
324	Kishunpur	581	359	Lakhaha Bhoor	62	394	Manjhra	280
325	Kishunpur	5	360	Lakhaha Aliganj	63	395	Manpur	658
326	Kolhari	187	361	Lakhaiya	523	396	Manpur Kardehia	154
327	Konethia	323	362	Lakhaiya	349	397	Manyora	372
328	Konpa	254	363	Lakhimpur Dehat	431	398	Mareta	651
329	Korai	596	364	Lakhrawan	79	399	Marhia	682
330	Koraiya Chamru	381	365	Laksaria	382	400	Markhapur	451
331	Koraiya Chheent	261	366	Lalta Beher	602	401	Mataihiya	19
332	Koraiya Jungle	377	367	Langripur	160	402	Matehi	253
333	Koraiya Mufrad	570	368	Lauka	588	403	Mathana	424
334	Koraiya Raja	274	369	Laukiha	170	404	Maudaudpur	391
335	Koraiya Talukedar	625	370	Lilauti	145	405	Mauthi Khera	520
336	Korara	132	371	Lodhaura	344	406	Mehandi	56
337	Korari	333	372	Loharana	530	407	Midanian	429
338	Koraua Loharana	529	373	Lohati	623	408	Mirjapur	636
339	Korhaiya	406	374	Mahamad Kaimhara	455	409	Mirjapur	128
340	Korwa	326	375	Mahamadbad	448	410	Mirjapur	613
341	Kotara	615	376	Mahangu Khera	478	411	Mirpur	440
342	Kotari	614	377	Maheshapur	91	412	Mithoura	236
343	Korkherwa	670	378	Mahewa	192	413	Mithana Bojhi	199
344	Kothiya	231	379	Mahola	300	414	Mohamadpur Mahewa	479
345	Kotwa	571	380	Mahurena	507	415	Mohammadpur	205
346	Kouwa Khera	73	381	Mailani	482	416	Mojmabad	136
347	Kukra	494	382	Mainaha	162	417	Mokerehata	641
348	Kunwarpur	194	383	Maksoha	180	418	Motipur	466
349	Kunwarpur Kalan	29	384	Malhpur	469	419	Muglipur	612
350	Kunwarpur Khurd	25	385	Malhpur Gadaria	598	420	Mukaddarpur	225

ALPHABETICAL LIST OF VILLAGES

LAKHIMPUR TAHSIL (Contd.)

S.No.	Name of Village	Location Code No.	S.No.	Name of Village	Location Code No.	S.No.	Name of Village	Location Code No.
1	2	3	1	2	3	1	2	3
421	Mukarimpur	559	456	Nipaniyan	336	491	Parsehara Khurd	632
422	Munda Arjun	566	457	Noudhan	243	492	Persehari Khurd	201
423	Munda Buzurg	80	458	Nourangpur	586	493	Parsehra Buzurg	580
424	Munda Khurd	103	459	Nousarjogi	83	494	Persehrl Kalan	202
425	Mura Buzurg	592	460	Nouwa Khera	340	495	Parsehra Oel	393
426	Mura Buzurg	395	461	Nauwapur	290	496	Parsia	257
427	Mura Dhamu	408	462	Odara	232	497	Pasiyanpur	2
428	Muria	605	463	Odarahna	195	498	Patana	285
429	Muria Khera	422	464	Odrehana	385	499	Patehra	296
430	Muria Khurd.	130	465	Oel	681	500	Patpari	59
431	Muria Mansaram	116	466	Pachkorwa	262	501	Patrasi	246
432	Muria Misra	213	467	Pachperwa	363	502	Patti Bijai	312
433	MuriyaHemsingh	45	468	Pachtour	562	503	Pattijaidruth	311
434	Muriya Semra	165	469	Padariya	348	504	Payag	164
435	Murtiha	359	470	Padaria Kalan	186	505	Peerpur	376
436	Museypur	41	471	Padariya Khurd	200	506	Phardhan	396
437	Mvseypur Kalan	468	472	Padaria Tilakpur	92	507	Phool Behar	168
438	Museypur Khurd	449	473	Padariyatula	46	508	Phutha	52
439	Mushki	220	474	Padarimohan	462	509	Phuta Kuwan	222
440	Mustafabad	563	475	Pahara	647	510	Piparakaramchand	383
441	Nachanhar	6	476	Paharapur	70	511	Pipara Cheent	669
442	Nagara	621	477	Paharnagar	488	512	Piparia	587
443	Nagariya	11	478	Paharpur	442	513	Pipari	210
444	Nakaha	284	479	Paharpur	495	514	Pipariaganga	112
445	Nakha Pipri	226	480	Paitra	622	515	Pipariya Bhoor	20
446	Nardawal	365	481	Pakaria	129	516	Pipra Buzurg	616
447	Narhar	161	482	Pakaria	237	517	Pipra Goom	158
448	Narsinghpur	526	483	Pakaria Salliha	43	518	Pipari Kalan	660
449	Nauonekara	633	484	Palhanapur	99	519	Pipra Khurd	78
450	Neemgaon	585	485	Pangi Kalan	308	520	Pipra Marora	143
451	Nevashivapuri	620	486	Pangi Khurd	309	521	Pipranadipar	247
452	Newada	322	487	Panyora	673	522	Piprawan	223
453	Newasi	8	488	Parsa	301	523	Pipriaandu	394
454	Nizampur Nakti	317	489	Parsadaha	460	524	Pipriadhani	74
455	Nijampur Ramdas	310	490	Parsehara Kalan	635	525	Partappur	209

ALPHABETICAL LIST OF VILLAGES

LAKHIMPUR TAHSIL (Contd.)

S.No.	Name of village	Location Code No.	S.No.	Name of village	Location Code No.	S.No.	Name of village	Location Code No.
1	2	3	1	2	3	1	2	3
526	Partappur	582	561	Reharia Khurd	293	596	Sanigawan	583
527	Punarbhugrant	531	562	Rehuwa	211	597	Sanda	176
528	Puraina	634	563	Rohanian	560	598	Sanda	557
529	Pyarepur	432	564	Roshannagar	524	599	Sansarpur	513
530	Rabhi	275	565	Roshannagar Mafi	498	600	Sansarpur	546
531	Rahimnagar Grant	102	566	Roulia	287	601	Saphipur	191
532	Raipur	75	567	Rousa	401	602	Saraiyan	627
533	Raipur	674	568	Rudrapur	61	603	Saraiyan	672
534	Raipur Buzurg	590	569	Rudrapur Kalan	481	604	Saraiyan Mafi	375
535	Rajaganj Ghughuchi	342	570	Rudrapur Khurd	433	605	Saray Asia	445
536	Rajapur	167	571	Rudrapur Gularia	84	606	Sarayn Ramuwapur	556
537	Rajapur	421	572	Rukanapur	409	607	Sarayn Sakunat	453
538	Rajgarh	86	573	Rukandipur	386	608	Sarayn Satta	454
539	Rajoura	328	574	Rukhia	273	609	Sarayn Suraj	407
540	Ramai Mubarkpur	471	575	Rura Sultanpur	58	610	Sarkhanpur	450
541	Ramalachhana	87	576	Sabharpur Chaura	166	611	Sarsawa	279
542	Ramapur	233	577	Sadhwapur	569	612	Sarwa	169
543	Ramapur	441	578	Sahaspur	113	613	Sarwashivpuri	156
544	Rameshurapur	32	579	Sahjani	281	614	Sathouna	470
545	Ramnagar	617	580	Saidhari	430	615	Sauna Khurd	95
546	Ramnagar Kalan	31	581	Saidipur	142	616	Seharuwa	438
547	Ramnagar Khurd	123	582	Saidapur	172	617	Semarai	327
548	Rampur Gokulpur	356	583	Saidapur Devkali	374	618	Semari	207
549	Rampur Grant No. 18	517	584	Saidapur Thau	373	619	Seukaha	268
550	Rampur Makrand	358	585	Saidipur Haraia	272	620	Seurha	265
551	Ramuapur	121	586	Saidapur Karanpur	472	621	Shahbuddinpur	341
552	Ramuwapur	426	587	Sail Gaon	314	622	Shahnagar	502
553	Ramwapur Jungli	203	588	Sakethu	286	623	Shahpur	24
554	Rangila Sot	303	589	Sakethu	331	624	Shankarpur	575
555	Rari	643	590	Sa'awat Nagar	483	625	Sherpur	332
556	Rasool Panah	122	591	Salempur	439	626	Shitlapur	255
557	Rasoolpur	584	592	Salhnapur	244	927	Shivpuri	111
558	Ratanapur	94	593	Salihabad	591	628	Shrinagar	150
559	Ratasia	579	594	Salliha	198	629	Sikandarpur	188
560	Reharia Kalan	292	595	Sambhar Khera	181	630	Sikandarpur	497

ALPHABETICAL LIST OF VILLAGES

LAKHIMPUR TAHSIL (Concld.)

S.No.	Name of village	Location Code No.	S.No.	Name of village	Location Code No.	S.No.	Name of village	Location Code No.
1	2	3	1	2	3	1	2	3
631	Sikatia Ramuwapur	204	651	Sunsi	678	671	Udaipur Mahewa	428
632	Siktiha	664	652	Suwa Bojh	484	672	Uddyanpur	3 6
633	Singanian	436	653	Tahirpur	183	673	Umaria	680
634	Singarpur	196	654	Tajpur	109	674	Umaria	241
635	Singhiya	57	655	Tendua	152	675	Umaria	629
636	Siraincha	295	656	Tenduwa	561	676	Umarpur	606
637	Sisawan Kalan	568	657	Terwa	645	677	Uncha Gaon	504
638	Sisawan Khurd	564	658	Terwa	338	678	Usia	235
639	Sisnour	508	659	Tetarpur	178	679	Vasalipur Grant	107
640	Sisora	147	660	Tharbaranpur	487	680	Veriha	354
641	Sisouna	434	661	Tharia	656	681	Vyaspur	608
642	Siyathu	574	662	Tihulia	542	682	Wadepara	650
643	Sonaripur	51	663	Tihulia	218	683	Wajeernagar	536
644	Sonaripur	212	664	Tikal	410			
645	Sonpipri	93	665	Tikhara	44		FOREST RANGE	
646	Soukhia	515	666	Tikaula	610	1	Bhira (Hirapur)	F-2
647	Southan	352	667	Tirkolia	260	2	Gola	F-3
648	Suhela	234	668	Tirkoliya	96	3	Kishunpur	F-1
649	Sunderwal	137	669	Tusoura	324	4	Mailani	F-5
650	Sunsari	252	670	Udaipur	366	5	Puwayan	F-4

उपलब्ध जनसुविधाएँ-[यदि ग्राम में सुविधाएँ उपलब्ध नहीं हैं तो कालम में डैश (—) लगाया गया है तथा इसके बाद कोष्टकों में जितनी निकटतम दूरी पर सुविधा उपलब्ध है मोटे तौर पर वह दूरी इस प्रकार दी गई है —5 कि. मी., 5 से 10 कि. मी. और 10+ कि. मी.]
Amenities available— If not available within the village, a dash (—) is shown in the column and next to it in brackets, the distance in broad range viz. —5 kms., 5—10 kms. and 10+ kms., of the nearest place where the facility is available is given]

लोकेशन कोड नं० Location Code No.	ग्राम का नाम	ग्राम का कुल क्षेत्रफल (हेक्टेयर में) Total area of Village (in Hectares)	कुल जनसंख्या और परिवारों की संख्या Total Population an No. of Households	शैक्षिक Educational	चिकित्सा Medical	पीने का पानी (पीने योग्य) Drinking Water(Potable)	डाक और तार Post and Telegraph	बाजार/हाट का दिन/कि दिन यदि कोई हों Day or days of Market/ hat, if any	संचार व्यवस्था (बस स्टाप, रेलवे स्टेशन, जल मार्ग) Communications (Bus Stop, Railway Station, Waterways)	ग्राम तक पहुँचने का मार्ग Approach to Village
1	2	3	4	5	6	7	8	9	10	11
1	एलेनगंज	1,062.74	450(90)	-(-5)	-(10+)	HP	-(10+)	-(10+)	-(10+)	KR
2	पसियानपुर	189.80		गैर आबाद					Uninhabited	KR
3	ग्रान्ट नं 1	932.02	66(14)	-(-5)	-(10+)	HP	-(10+)	-(10+)	-(10+)	KR
4	कांप	1,152.59	503(95)	P(1)	-(10+)	HP	-(10+)	-(10+)	-(10+)	KR
5	किशुनपुर	683.54	556(100)	P(1)	-(10+)	HP	-(10+)	-(10+)	-(10+)	KR
6	नाचनहार	51.80	560(112)	-(-5)	-(10+)	HP	-(10+)	-(10+)	-(10+)	KR
7	खमरिया	990.71		गैर आबाद					Uninhabited	KR
8	नेवासी	394.99	40(6)	-(-5)	-(10+)	T	-(10+)	-(10+)	-(10+)	KR
6	गिरदा	779.05	185(30)	-(-5)	-(5-10)	T	-(5-10)	-(5-10)	-(5-10)	KR
10	बैबहार मुवापुर	826.80		गैर आबाद					Uninhabited	KR,PR
11	नगरिया	223.80	48(9)	-(-5)	-(-5)	T	-(-5)	-(-5)	-(-5)	KR,PR
12	बरूवा	833.68	914(204)	P(1)	-(-5)	W,T	-(-5)	-(-5)	-(-5)	KR
13	दौलतपुर	456.50	606(95)	-(-5)	-(5-10)	W,HP	-(5-10)	-(5-10)	-(5-10)	KR,PR
14	मझौरा	394.58	783(125)	-(-5)	-(5-10)	W,HP	-(5-10)	-(5-10)	-(5-10)	KR
15	जंगल नं० 6	220.56	11(7)	-(-5)	-(5-10)	HP	-(5-10)	-(5-10)	-(5-10)	KR

निकटतम कस्बा और उसकी दूरी (कि०मी० में) Nearest Town and Distance (in Km.)	बिजली की आपूर्ति Power Supply	मुख्य खाद्यान्न Staple food	भूमि उपयोग (अर्थात विभिन्न उपयोगों में आने वाले भू क्षेत्र हेक्टेयर में दशमलव के दो स्थानों तक) Land use (*i. e.* areas under different type of land use in hectares rounded upto two decimal places)						Name of Village	जीकोड कोड सं० Location Code No.
			वन Forest	सिंचित साधन Irrigated (by sources)	असिंचित Unirrigated	कृषि योग्य बंजर भूमि गोचर एवं चरागाह सहित Culturable Waste including Gaucher & Groves	कृषि के लिए अनुपलब्ध भूमि Area not Available for Cultivation	टिप्पणी (धार्मिक ऐतिहासिक या पुरातत्व महत्व के स्थल Remarks (including any Place of Religious, Historical or Archaeological interest)		
12	13	14	15	16	17	18	19	20	2	1
पलिया कलाँ Palia Kalan (33) ...		गेहूँ, चावल Wheat, Rice	711.87	TW(4.86)	199.10	54.23	92.68	...	Eillnganj	1
पलिया कलां Palia Kalan (30) ...		..	176.04	...	...	13.76	...	...	Pasiyanpur	2
पलिया कलाँ Palia Kalan (30) ...		गेहूँ, चावल Wheat, Rice	876.98	TW(2.02)	46.14	1.21	5.67	T(1)	Grant No. 1	3
पलिया कलां Palia Kalan (29) ...		गेहूँ, चावल Wheat, Rice	510.35	TW(8.09)	352.49	150.95	130.71	...	Kanp	
पलिया कलाँ Palia Kalan (25) ...		गेहूँ, चावल Wheat, Rice	411.11	TW(29.14)	204.37	32.38	6.47	...	Kishunpur	5
पलिया कलाँ Palia Kalan (25) ...		गेहूँ, चावल Wheat, Rice	48.97	...	...	...	2.83	...	Nachanhar	6
पलिया कलां Palia Kalan (12) ...		...	887.10	TW(1.21)	100.77	...	1.63	...	Khamariya	7
पलिया कलां Palia Kalan (13) ...		गेहूँ, चावल Wheat, Rice	365.04	...	29.14	...	0.81	...	Newasi	8
पलिया कलाँ Palia Kalan (22) ...		गेहूँ, चावल Wheat, Rice	661.28	...	69.61	...	48.16	...	Girda	9
पलिया कलां Palia Kalan (20) ...		...	318.09	...	46.95	...	461.76	...	Baibahara Muwapur	10
पलिया कलाँ Palia Kalan (20) ..		गेहूँ, चावल Wheat, Rice	148.12	TW(5.67)	44.11	...	25.90	...	Nagariya	11
पलिया कलां Palia Kalan (6) ...		गेहूँ, चावल Wheat, Rice	111.70	TW(11.74)	419.80	0.80	290.17	T(1)	Baruwa	12
पलिया कलां Palia Kalan (8) ...		गेहूँ, चावल Wheat, Rice	...	TW(6.07)	265.48	15.38	169.57	...	Doulatpur	13
पलिया कलां PaliaKalan(6) EAG		गेहूँ, चावल Wheat, Rice	...	TWE(80.94)	185.76	22.26	105.62	...	Majhoura	14
पलिया कलां Palia Kalan (7) ...		गेहूँ, चावल Wheat, Rice	9.31	TW(12.55)	108.05	9.71	80.94	...	Jungle No. 6	15

ग्राम निदेशिका

3 — लखीमपुर तहसील

जन सुविधाएँ एवं भूमि उपयोग

1	2	3	4	5	6	7	8	9	10	11
16	जंगल नं० 7	643.47	935(179)	P(1)	-(-5)	W,HP	-(-5)	-(-5)	-(5-10)	KR
17	जंगल नं० 5	348.04	148(20)	-(-5)	-(-5)	HP	-(-5)	-(-5)	-(5-10)	KR
18	जगदेवपुर	1,518.43	2,499(480)	P(1)	-(-5)	W,HP	PTO	-(-5)	BS	KR
19	मटिहिया	818.30	2,287(490)	P(1)	-(-5)	W,T	-(5-10)	-(5-10)	-(5-10)	KR
20	पिपरिया भूड़	912.19	1,604(373)	P(1)	-(-5)	HP	-(-5)	-(-5)	-(-5)	PR
21	भीरा	2,456.91	8,644(1,930)	P(1),M(1) H(1)	D(1)	W,HP	PTO Phone	रवि Sun	BS,RS	PR
22	बड़ैया खेड़ा	174.02	8(3)	P(1)	-(-5)	W,HP	-(-5)	-(-5)	BS	KR,PR
23	बगिया खेड़ा	314.45	810(276)	P(1)	-(5-10)	W,HP	-(-5)	-(-5)	BS	KR,PR
24	शाहपुर	2,545.97	3,448(705)	-(-5)	-(-5)	W,HP	-(-5)	-(-5)	BS	KR,PR
25	कुंवरपुर खुर्द	475.12	327(30)	-(-5)	-(-5)	W,HP	-(-5)	-(-5)	BS	KR,PR
26	बीबीपुर	423.72	1,948(246)	P(2),M(1)	-(-5)	W,HP	-(-5)	मंगल Tue	BS	PR
27	भानपुर	487.66	2,653(528)	P(1)	-(-5)	W,HP	PTO	मंगल Tue	BS	KR,PR
28	गढैया	524.90	3,294(536)	P(1)	-(-5)	W,HP	-(-5)	सोम Mon	BS	KR,PR
29	कुंवरपुर कलाँ	1,174.44	767(63)	-(-5)	-(-5)	HP	-(-5)	-(-5)	-(-5)	KR,PR
30	खैरा	818.71			गैर आबाद				Uninhabited	KR
31	रामनगर कलां	1,683.96	1,832(226)	P(1)	-(-5)	W,HP	PO	-(-5)	-(-5)	KR,PR
32	रमेशुरापुर	683.54	836(132)	P(1)	-(-5)	W,HP	-(-5)	रवि Sat	-(-5)	KR
33	गोन्हा	648.33	42(17)	P(1)	-(-5)	W,HP	-(-5)	-(-5)	-(-5)	KR
34	बझेड़ा	210.85	378(167)	-(-5)	-(-5)	W,HP	-(-5)	-(-5)	-(-5)	KR
35	बिजुआ	1,877.00	4,746(664)	P(1),M(1) H(1)	PHC(1) MCW(1) RP(1)	W,HP	PTO Phone	सोम Mon	BS	KR

VILLAGE DIRECTORY

AMENITIES AND LAND USE — LAKHIMPUR TAHSIL—3

12	13	14	15	16	17	18	19	20	2	1
पलिया कलां Palia Kalan (6)	...	गेहूँ, चावल Wheat, Rice	93.08	TW(7.69)	404.70	81.75	56.25	...	Jungle No. 7	16
पलिया कलां Palia Kalan (6)	...	गेहूँ, चावल Wheat, Rice	21.85	TW(43.71)	242.82	38.45	1.21	...	Jungle No. 5	17
पलिया कलां Palia Kalan (53)	...	गेहूँ, चावल Wheat. Rice	...	TW(341.97)	1,071.24	56.66	48.56	...	Jagdeopur	18
पलिया कलां PaliaKalan(12)	EAG	गेहूँ, चावल Wheat, Rice	63.54	TWE(84.99)	613.12	2.42	54.23	T(5),M(1)	Matihiya	19
पलिया कलां Palia Kalan (20)	EA	गेहूँ, चावल Wheat, Rice	...	TWE(241.20)	641.85	9.71	19.43	...	Piparia Bhoor	20
पलिया कलां Palia Kalan (15)	...	गेहूँ, चावल Wheat, Rice	...	TW(591.21)	1,435.88	187.38	242.44	T(20),M(10)	Bhira	21
लखीमपुर Lakhimpur (59)	...	गेहूँ, चावल Wheat, Rice	...	W(111.29)	38.45	15.78	8.50	...	Barhaiya Khera	22
लखीमपुर Lakhimpur (52)	...	गेहूँ, चावल Wheat, Rice	...	W(115.34)	169.97	18.21	10.93	...	Bagiya Khera	23
लखीमपुर Lakhimpur (50)	...	गेहूँ, चावल Wheat, Rice	203.56	TW(72.85)	1,426.57	409.15	433.84	T(2)	Shahpur	24
लखीमपुर Lakhimpur (34)	...	गेहूँ, चावल Wheat, Rice	...	...	214.90	101.58	158.64	...	Kunwarpur Khurd	25
लखीमपुर Lakhimpur (52)	...	गेहूँ, चावल Wheat, Rice	...	TW(187.78)	176.45	15.78	43.71	...	Bibipur	26
लखीमपुर Lakhimpur (50)	...	गेहूँ, चावल Wheat, Rice	...	TW(222.18)	188.99	31.16	45.33	T(5)	Bhanpur	27
लखीमपुर Lakhimpur (50)	...	गेहूँ, चावल Wheat, Rice	...	TW(53.83)	226.29	90.25	114.53	T(1)	Garhaiya	28
लखीमपुर Lakhimpur (52)	...	गेहूँ, चावल Wheat, Rice	...	...	644.69	68.39	461.36	...	Kunwarpur Kalan	29
लखीमपुर Lakhimpur (2)	...	...	...	...	818.71	...	...	...	Khaira	30
लखीमपुर Lakhimpur (45)	...	गेहूँ, चावल Wheat, Rice	...	TW(516.40)	366.25	75.68	725.63	...	Ramnagar Kalan	31
लखीमपुर Lakhimpur (43)	...	गेहूँ, चावल Wheat, Rice	...	TW(69.20)	362.60	193.85	57.89	T(1),M(8)	Rameshurapur	32
लखीमपुर Lakhimpur (50)	...	गेहूँ, चावल Wheat, Rice	...	...	79.73	31.97	536.63	T(1)	Gonha	33
लखीमपुर Lakhimpur (51)	...	गेहूँ, चावल Wheat, Rice	...	...	47.35	6.88	156.62	...	Bajhera	34
लखीमपुर Lakhimpur (45)	BA	गेहूँ, चावल Wheat, Rice	...	TWE(193.45)	1,332.27	208.83	142.45	T(16),M(4)	Bijuwa	35

3—लखीमपुर तहसील

जन सुविधाएँ एवं भूमि उपयोग

1	2	3	4	5	6	7	8	9	10	11
36	इटकुटी	335.90	1,232(84)	-(-5)	-(-5)	W,HP	-(-5)	रवि Sun	SB	PR
37	डिमरोल	556.87	877(120)	-(-5)	-(-5)	W,HP	-(-5)	-(-5)	BS	PR
38	जंगल नं० 8	654.40		गैर आबाद					Uninhabited	PR
39	चन्दपुरा	714.70	297(92)	P(1)	-(5-10)	W,HP	-(-5)	-(-5)	-(-5)	PR
40	बैनीपुर	614.33		गैर आबाद					Uninhabited	PR
41	मूसेपुर	479.97		गैर आबाद					Uninhabited	PR
42	दरियाबाद	817.90	1,285(246)	-(-5)	-(5-10)	W,HP	-(-5)	-(-5)	-(-5)	PR
43	पकरिया सल्लिहा	376.37	112(20)	-(-5)	-(-5)	W,HP	-(-5)	-(-5)	-(-5)	PR
44	तिखाडा	384.06	1,181(237)	P(1)	-(-5)	W,HP	-(-5)	-(-5)	-(-5)	PR
45	मुंड़िया हेमसिंह	341.57	1,380(273)	P(1)	-(5-10)	W,HP	-(-5)	सोम Mon	-(-5)	KR,PR
46	पडरिया तुला	282.89	1,286(273)	P(1)	-(5-10)	W,HP	PO,Phone	सोम Mon	BS	PR
47	बेलवा मलूकापुर	344.00	1,153(134)	P(1)	-(10+)	W,HP	-(-5)	-(-5)	BS	PR
48	देवरिया रड़ा	531.78	1,683(300)	P(1),M(1)	-(10+)	W,T	Phone	मंगल Tue	BS	KR,PR
49	जम्हौरा	443.55		गैर आबाद					Uninhabited	KR,PR
50	बेलवा सिंकिटिहा	525.30	589(93)	-(-5)	-(10+)	W,T	-(-5)	-(-5)	BS	PR
51	सोनारीपुर	189.80	827(155)	-(-5)	-(10+)	W,T	PO	-(-5)	-(-5)	KR,PR
52	फुटहा	235.94	667(128)	P(1)	-(10+)	W,T	-(-5)	-(-5)	-(-5)	KR,PR
53	करसौर	408.34	1,207(125)	P(1)	-(10+)	W,HP	-(10+)	-(5-10)	-(-5)	KR,PR
54	भरगुदा	212.47		गैर आबाद					Uninhabited	KR
55	जंगल नं० 9	236.34		गैर आबाद					Uninhabited	KR,PR

VILLAGE DIRECTORY

AMENITIES AND LAND USE

LAKHIMPUR TAHSIL—3

12	13	14	15	16	17	18	19	20	2	1
लखीमपुर Lakhimpur(48)	...	गेहूँ, चावल Wheat, Rice	...	TW(121.01)	167.55	8.08	39.26	...	Itkuti	36
लखीमपुर Lakhimpur(39)	...	गेहूँ, चावल Wheat, Rice	...	TW(242.82)	278.03	15.38	20.64	...	Dimraul	37
लखीमपुर Lakhimpur(45)	...	...	392.56	...	23.47	194.66	43.71	...	Jungle No. 8	38
लखीमपुर Lakhimpur(34)	...	गेहूँ, चावल Wheat, Rice	542.70	TW(7.28)	40.48	57.06	67.18	T(5)	Chandpura	39
लखीमपुर Lakhimpur(35)	...	...	496.97	...	...	98.34	19.02	...	Bainipur	40
लखीमपुर Lakhimpur(31)	...	...	317.6	...	14.97	123.84	23.47	...	Museypur	41
लखीमपुर Lakhimpur(33)	...	गेहूँ, चावल Wheat, Rice	17.81	W(0.81)TW(153.79)	407.94	163.90	73.65	T(1)	Dariabad	42
लखीमपुर Lakhimpur(42)EAG		गेहूँ, चावल Wheat, Rice	...	TWE(20.24)	82.86	258.60	14.57	T(4),M(1)	Pakaria Salliha	43
लखीमपुर Lakhimpur(40)	...	गेहूँ, चावल Wheat, Rice	...	TW(29.54)	288.15	30.76	35.61	...	Tikhara	44
लखीमपुर Lakhimpur(38)	...	गेहूँ, चावल Wheat, Rice	...	TW(106.03)	162.69	35.63	37.22	T(1)	Muriya Hemsing	45
लखीमपुर Lakhimpur(36)	...	गेहूँ, चावल Wheat, Rice	...	TW(97.53)W(1.21) TK(0.82)	131.12	13.76	38.45	...	Padariya Tula	46
लखीमपुर Lakhimpur(34)	...	गेहूँ, चावल Wheat, Rice	...	TW(95.91)	194.66	25.91	27.52	...	Belwa Malukapur	47
लखीमपुर Lakhimpur(31)	...	गेहूँ, चावल Wheat, Rice	...	TW(67.58)	283.29	118.17	62.74	...	Dewaria Rara	48
लखीमपुर Lakhimpur(32)	...	...	...	...	...	270.34	173.21	...	Jamhoura	49
लखीमपुर Lakhimpur(34)	...	गेहूँ, चावल Wheat, Rice	...	TW(68.80)TK(4.45)	114.12	187.38	150.55	...	Belwa Sikitiha	50
लखीमपुर Lakhimpur(31)	...	गेहूँ, चावल Wheat, Rice	...	TW(13.36)	149.74	5.26	21.44	T(2)	Sonaripur	51
लखीमपुर Lakhimpur (1)	...	गेहूँ, चावल Wheat, Rice	...	TW(82.96)	104.01	29.95	19.02	T(1)	Phutha	52
लखीमपुर Lakhimpur(33)	...	गेहूँ, चावल Wheat, Rice	...	TW(159.86)	157.83	55.04	35.61	T(3)	Karsaur	53
लखीमपुर Lakhimpur(38)	...	...	...	...	27.10	184.14	1.23	...	Bharguda	54
लखीमपुर Lakhimpur(36)	...	...	...	...	6.06	170.38	59.90	...	Jungle No. 9	55

1	2	3	4	5	6	7	8	9	10	11
56	मेंहदी	306.76	750(132)	-(-5)	-(10+)	W,HP	-(10+)	-(-5)	-(10+)	KR,PR
57	सिधियां	280.05	87(19)	-(-5)	-(10+)	W,HP	-(10+)	-(-5)	-(5-10)	KR,PR
58	रूरासुल्तानपुर	323.76	957(175)	P(1)	-(5-10)	W,HP	-(10+)	-(-5)	-(-5)	KR,PR
59	पटपरी	118.16	52(12)	-(-5)	-(-5)	W,T	-(10+)	-(-5)	-(-5)	PR,KR
60	जोधपुर	343.59	950(177)	P(1)	-(-5)	W,T	-(10+)	सोम Mon	-(-5)	KR,PR
61	रूक्षापुर	194.66	377(76)	-(-5)	-(-5)	W,T	-(-5)	-(-5)	-(5)	KR,PR
62	लखहा भूड	254.55	665(160)	P(1)	-(5)	T,W	-(-5)	-(-5)	-(-5)	KR,PR
63	लखहा अलीगंज	286.12	384(80)	-(-5)	-(-5)	W,T	-(-5)	-(-5)	-(-5)	KR,PR
64	जहानपुर	107.65	366(88)	-(-5)	-(-5)	W,T	-(-5)	-(-5)	BS	KR,PR
65	दाउदपुर	465.00	1,366(230)	M(1)	-(-5)	W,T	PO,Phone	रवि Sun	BS	KR
66	अषाढो	865.65	1,354(254)	P(1)	-(-5)	W,T	PTO	-(-5)	-(-5)	KR
67	गुजारा	273.58	723(105)	P(1)	-(-5)	W,T	-(-5)	-(-5)	-(-5)	KR
68	गोन्धिया	692.85	1,190(230)	P(1)	-(10+)	W,HP	-(-5)	-(-5)	-(-5)	KR
69	चौखडिया	139.62	333(66)	-(-5)	-(10+)	W,HP	-(-5)	-(-5)	-(-5)	KR
70	पहारापुर	390.54	1,113(143)	P(1)	-(10+)	W,HP	-(-5)	रवि Sun	-(-5)	KR
71	मलूकापुर	249.70	706(142)	P(1)	-(10+)	W,HP	-(-5)	-(-5)	-(-5)	KR,PR
72	मालपुर	370.30	996(186)	P(1)	-(10+)	W,HP	-(-5)	-(-5)	BS	KR,PR
73	कौवा खेड़ा	131.12	281(58)	-(-5)	-(10+)	W,HP	-(-5)	-(-5)	-(-5)	KR,PR
74	पिपरियाघनी	142.86	451(107)	P(1)	-(10+)	W,HP	-(-5)	-(-5)	-(-5)	KR,PR
75	रायपुर	902.08	1,270(328)	P(1)	-(10+)	W,HP	Po,Phone	-(-5)	BS	KR,PR

12	13	14	15	16	17	18	19	20	2	1
लखीमपुर Lakhimpur (25)	...	गेहूँ, चावल Wheat, Rice	...	TW(47.75)	140.03	56.25	62.73	T(3)	Mehandi	56
लखीमपुर Lakhimpur (31)	...	गेहूँ, चावल Wheat, Rice	...	TW(27.92)	93.49	155.40	3.24	T(2)	Singhiya	57
लखीमपुर Lakhimpur (30)	...	गेहूँ, चावल Wheat, Rice	...	TW(93.08)	104.40	95.10	31.18	T(1)	Rurasultanpur	58
लखीमपुर Lakhimpur(3) EAG		गेहूँ, चावल Wheat, Rice	...	TWE(16.59)	75.27	15.38	10.92	T(1),M(1)	Patpari	59
लखीमपुर Lakhimpur (1)	...	गेहूँ, चावल Wheat, Rice	...	TW(35.61)	254.15	20.64	33.19	...	Jodhpur	60
लखीमपुर Lakhimpur (30)	...	गेहूँ, चावल Wheat, Rice	96.72	TW(28.33)	50.18	7.69	11.74	...	Rudrapur	61
लखीमपुर Lakhimpur (28)	...	गेहूँ, चावल Wheat, Rice	80.54	TW(32.78)	104.01	17.81	19.41	T(3)	Lakhaha Bhoor	62
लखीमपुर Lakhimpur(35)EAG		गेहूँ, चावल Wheat, Rice	75.68	TWE(44.52)	127.08	17.80	21.04	...	Lakhaha Aliganj	63
लखीमपुर Lakhimpur (31)	...	गेहूँ, चावल Wheat, Rice	...	TW(30.35)W(10.12)	56.25	1.22	9.71	T(2)	Jahanpur	64
गोला गोकरन नाथ Gola Gokaran Nath (20)	...	गेहूं, चावल Wheat, Rice	...	W(61.11) TW(230.68)	120.60	36.02	16.59	T(4),M(1)	Daudpur	65
गोला गोकरन नाथ Gola Gokaran Nath (20)	...	गेहूँ, चावल Wheat, Rice	...	TW(500.61) W(181.31)	28.73	82.96	72.04	T(15),M(2)	Asarhi	66
गोला गोकरन नाथ Gola Gokaran Nath (12)	...	गेहूँ, चावल Wheat, Rice	...TW109.27)W(21.45)		121.81	4.05	17.00	...	Gujara	67
गोला गोकरन नाथ Gola Gokaran Nath (10)	...	गेहूँ, चावल Wheat, Rice	154.19	TW(138.82)	315.67	41.27	42.90	T(2)	Gondhiya	68
गोला गोकरन नाथ Gola Gokaran Nath (20)	...	गेहूँ, चावल Wheat, Rice	...	TW(33.18)	59.90	38.86	7.68	...	Chokharia	69
गोला गोकरन नाथ Gola Gokaran Nath (20)	...	गेहूँ, चावल Wheat, Rice	100.77	TW(63.54)	150.12	36.85	39.26	...	Paharapur	70
लखीमपुर Lakhimpur (30)	...	गेहूँ, चावल Wheat, Rice	...	TW(65.16)	141.65	14.16	28.73	T(1)	Malookapur	71
लखीमपुर Lakhimpur (28)	...	गेहूँ, चावल Wheat, Rice	...	TW(169.57)	171.59	23.47	5.67	T(1)	Malpur	72
लखीमपुर Lakhimpur(30)EAG		गेहूँ, चावल Wheat, Rice	...	TWE(23.88)	82.96	12.95	11.33	T(1)	Kouwa khera	73
लखीमपुर Lakhimpur(31)	...	गेहूँ, चावल Wheat, Rice	...	TW(76.49)	38.04	22.66	5.67	...	Pipriadhani	74
लखीमपुर Lakhimpur (20)	...	गेहूँ, चावल Wheat, Rice	297.86	GC(244.03)	264.68	44.92	50.59	...	Raipur	75

1	2	3	4	5	6	7	8	9	10	11
76	देवरिया अलीगंज	317.68	557(105)	P(1)	-(-5)	W,HP	-(-5)	-(-5)	-(-5)	KR,PR
77	बौबहा मुन्नुसिंह	312.83	705(143)	P(1)	-(-5)	W,HP	-(-5)	-(-5)	-(-5)	KR,PR
78	पिपरा खुर्द	407.13	933(139)	-(-5)	-(-5)	W,HP	-(-5)	-(-5)	-(-5)	KR,PR
79	लखरावाँ	503.45	1,698(329)	P(1)	-(-5)	W,HP	-(-5)	-(-5)	-(-5)	KR,PR
80	मूण्डा बुजुर्ग	475.93	813(164)	P(1)	-(-5)	W,HP	PO	-(-5)	-(-5)	PR
81	बस्तौली	437.48	1,398(286)	P(1)	-(-5)	W,HP	-(-5)	बुद्ध रवि Wed,Sun	BS	KR
82	दुडवा	266.70	278(51)	-(-5)	-(-5)	W,HP	-(-5)	रवि,मंगल Sun,Tue	-(-5)	KR
83	नौसर योगी	183.33	1,356(224)	P(2)	-(-5)	W,HP	PO,Phone	मंगल रवि Tue,Sun	-(-5)	KR
84	रुद्रपुर गुलरिया	771.36	2,194(379)	P(1),M(1)	-(-5)	W,HP	PO	रवि मंगल Sun,Tue	BS	KR
85	गदियाना	312.00	537(100)	P(1)	-(-5)	W,HP	-(-5)	-(-5)	-(-5)	KR
86	राजगढ़	301.10	635(92)	-(-5)	-(5-10)	W,T	-(-5)	-(5-10)	-(-5)	KR
87	रामालक्षना	265.89	1,183(222)	P(1)	-(-5)	W,T	-(-5)	-(10+)	-(-5)	KR
88	गोविन्दपुर	493.73	1,476(316)	P(1)	-(5-10)	W,T	-(-5)	(5-10)	-(5-10)	KR
89	ग्रन्ट अहमदाबाद	79.73	97(15)	-(-5)	-(5-10)	W,T	-(-5)	-(5-10)	-(5-10)	KR
90	कपठौरा	219.75			गैर आबाद				Uninhabited	KR
91	महेशापुर	344.80	1,086(196)	P(1)	-(-5)	HP	PO	-(-5)	-(-5)	PR
92	पडरिया तिलकापुर	556.46	1,973(384)	P(1),M(1)	-(-5)	W,HP	-(-5)	बुद्ध Wed	RS	KR,PR
93	सोनपिपरि	290.57	1,019(218)	-(-5)	-(-5)	W,HP	-(-5)	शनि Sat	BS	KR
94	रतनापुर	141.65	488(93)	P(2)	-(-5)	W,HP	-(-5)	-(-5)	-(-5)	KR
95	सौना खुर्द	191.02	421(80)	P(2)	-(-5)	W,HP	-(-5)	-(-5)	-(-5)	KR

VILLAGE DIRECTORY

AMENITIES AND LAND USE — LAKHIMPUR TAHSIL—3

12	13	14	15	16	17	18	19	20	2	1
गोला गोकरन नाथ Gola Gokaran Nath (20)	...	गेहूँ, चावल Wheat, Rice	133.15	TW(55.63)	107.25	17.00	5.25	...	Dewariya Aliganj	76
गोला गोकरन नाथ Gola Gokaran Nath (17)	...	गेहूँ, चावल Wheat, Rice	53,42	TW(87.82)	126.67	18.62	26.30	...	Baibaha Munnusingh	77
गोला गोकरन नाथ Gola Gokaran Nath (20)	...	गेहूँ, चावल Wheat, Rice	...	TW(148.93)	183.73	38.45	36.02	...	Pipra Khurd	78
गोला गोकरन नाथ Gola Gokaran Nath (20)	...	गेहूँ, चावल Wheat, Rice	...	TW(89.43)	312.02	59.91	42.09	T(2)	Lakhrawan	79
गोला गोकरन नाथ Gola Gokaran Nath (20)	...	गेहूँ, चावल Wheat, Rice	...	TW(164.71)	262.65	11.74	36.83	T(1)	Munda Bujurg	80
लखीमपुर Lakhimpur (20)	...	गेहूँ, चावल Wheat, Rice	...	TW(27.11)	302.72	76.49	31.16	T(1)	Bastoli	81
लखीमपुर Lakhimpur (41)	...	गेहूँ, चावल Wheat. Rice	...	TW(71.63)	155.81	23.47	15.79	...	Dundawa	82
लखीमपुर Lakhimpur (40)	...	गेहूँ, चावल Wheat, Rice	...	TW(78.11)	65.56	10.52	29.14	T(2)	Nousar Yogi	83
लखीमपुर Lakhimpur (53)	...	गेहूँ, चावल Wheat, Rice	68.80	TW(39.66)	509.52	116.15	37.23	T(6),M(1)	Rudrpur Gularia	84
लखीमपुर Lakhimpur (30)	...	गेहूँ, चावल Wheat, Rice	19.83	TW(35.21)	212.47	30.35	14.14	T(1)	Gadiyana	85
गोला गोकरन नाथ Gola Gokaran Nath (26)	...	गेहूँ, चावल Wheat, Rice	17.00	TW(72.85)	184.54	10.52	16.19	...	Rajgarh	86
गोला गोकरन नाथ Gola Gokaran Nath (30)	..	गेहूँ, चावल Wheat, Rice	...	TW(138.81)	99.56	4.05	23.47	...	Ramalachhana	87
गोला गोकरन नाथ Gola Gokaran Nath (25)		गेहूँ, चावल Wheat, Rice	..	TW(163.90)	262.65	13.76	53.42	...	Govindapur	88
गोला गोकरन नाथ Gola Gokaran Nath (25)	..	गेहूँ, चावल Wheat, Rice	31.16	TW(21.85)	17.81	3.24	5.67	...	Grant Ahamadabad	89
गोला गोकरन नाथ Gola Gokaran Nath (20)	...	...	18.62	TW(5.67)	144.88	39.66	10.92	...	Kapathoura	90
पालिया कलाँ Palia kalan (20)	..	गेहू, चावल Wheat, Rice	...	TW(53.83)	266.29	1.21	23.47	...	Maheshapur	91
लखीमपुर Lakhimpur (51)	...	गेहूँ, चावल Wheat, Rice	...	TW(161.48)	318.50	27.51	48.97	...	Padaria Tilkapur	92
लखीमपुर Lakhimpur (55)	..	गेहूँ, चावल Wheat, Rice	...	TW(166.73)	81.34	8.09	34.41	...	Sonpipri	93
गोला गोकरन नाथ Gola Gokaran Nath (33)	...	गेहूँ, चावल Wheat, Rice	...	TW(23.07)	93.89	12.14	12.55	...	Ratanapur	94
गोला गोकरन नाथ Gola Gokaran Nath (32)	..	गेहूँ, चावल Wheat, Rice	...	TW(44.11)	116.96	13.36	16.59	T(3),M(4)	Sauna Khurd	95

ग्राम निर्देशिका

3—लखीमपुर तहसील

जन सुविधाएँ एवं भूमि उपयोग

1	2	3	4	5	6	7	8	9	10	11
96	तिरकोलिया	180.90	430(86)	-(-5)	-(-5)	W,HP	-(-5)	-(-5)	-(-5)	KR
97	बहादुर नगर	543.92	582(174)	P(1)	-(-5)	W,HP	-(5-)	-(-5)	-(-5)	KR
98	अम्बारा	626.88	1,390(274)	P(1),M(1)	-(-510)	W,HP	PO,Phone	-(5-10)	-(5-10)	KR
99	पल्हनापुर	173.62	689(133)	-(-5)	-(5-10)	W,HP	-(-5)	-(10+)	-(5-10)	KR
100	छँरासी	355.33	625(117)	P(1)	-(10+)	W,HP	-(10+)	-(-5)	-(10+)	KR,PR
101	फजल नगर ग्रांट	743.84	3,163(609)	P(1)	-(10+)	W,HP	-(10+)	सोम Mon	-(5-10)	KR,PR
102	रहीम नगर ग्रांट	431.01	1,261(212)	-(-5)	-(-5)	W,HP	-(-5)	-(-5)	-(-5)	KR,PR
103	मूड़ा खुर्द	401.46	1,390(265)	P(3),M(2)	MCW(1)	W,HP	Phone	मंगल Tue	BS	KR,PR
104	गुगावां	857.15	2,202(406)	P(3)	-(-5)	W,HP	-(-5)	-(-5)	-(-5)	KR,PR
105	भदेड़ा	170.38	80(40)	-(-5)	-(-5)	W,HP	-(-5)	-(-5)	-(-5)	KR,PR
106	बुढ़ी भदेड़	43.30	27(22)	-(-5)	-(10+)	W,HP	-(10+)	-(-5)	-(5-10)	KR
107	बसलीपुर ग्रांट	1,067.60	2,210(666)	P(2),M(1)	-(10+)	W,HP	-(10+)	-(5-10)	-(5-10)	KR
108	खजुहा सुमीरपुर	22.65			गैर आबाद				Uninhabited	KR
109	ताजपुर	121.81	517(98)	P(1)	-(-5)	W,HP	-(-5)	-(-5)	-(-5)	KR
110	भदेड़	243.22	1,114(259)	P(1)	-(-5)	W,HP	-(-5)	-(-5)	BS	KR
111	शिवपुरी	202.35	1,061(194)	-(-5)	-(-5)	W,HP	-(-5)	-(-5)	BS	PR
112	पिपरिया गंगा	251.32	688(133)	-(-5)	-(-5)	W,HP	-(-5)	-(-5)	-(-5)	KR,PR
113	सहसपुर	348.45	1,229(217)	P(1)	-(-5)	W,HP	-(-5)	-(-5)	BS	KR
114	लगुचा	140.43	672(107)	-(-5)	-(-5)	W,HP	PO	-(-5)	-(-5)	KR
115	बांसी	367.47	846(153)	P(1)	-(-5)	W,HP	-(-5)	-(-5)	BS	KR

12	13	14	15	16	17	18	19	20	2	1
गोला गोकरन नाथ Gola Gokaran Nath (33)	...	गेहूँ, चावल Wheat, Rice	...	TW(35.20)	119.39	8.50	17.81	...	Tirkoliya	96
गोला गोकरन नाथ Gola Gokaran Nath (33)	EAG	गेहूँ, चावल Wheat, Rice	97.94	TWE(83.77)	294.61	32.78	34.82	T(3)	Bahadur Nagar	97
गोला गोकरन नाथ Gola Gokaran Nath (30)	...	गेहूँ, चावल Wheat, Rice	94.94	TW(74:46)	387.30	23.07	44.11	...	Ambara	98
गोला गोकरन नाथ Gola Gokaran Nath (28)	...	गेहूँ, चावल Wheat, Rice	...	TW(25.50)	129.50	4.05	14.57	...	Palhanapur	99
गोला गोकरन नाथ Gola Gokaran Nath (25)	...	गेहूँ, चावल Wheat, Rice	...	TW(65.97)	184.95	85.80	18.61	T(3)	Chhairasi	100
गोला गोकरन नाथ Gala Gokaran Nath (23)	EAG	गेहूँ, चावल Wheat, Rice	...	TWE(286.93)	290.58	93.08	73.25	T(2)	Fajal Nagar Grant	101
गोला गोकरन नाथ Gola Gokaran Nath (22)	...	गेहूँ, चावल Wheat, Rice	89.84	TW(114.13)	129.51	63.54	33.99	T(2)	Rahim Nagar Grant	102
गोला गोकरन नाथ Gola Gokaran Nath (26)	ED	गेहूँ, चावल Wheat, Rice	...	TW(51.40)	316.88	13.75	19.43	T(2),M(2)	Munda Khurd	103
गोला गोकरन नाथ Gola Gokaran Nath (24)	ED	गेहूँ, चावल Wheat, Rice	75.68	TW(61.92)	647.92	19.02	52.61	M(1)	Gugawan	104
गोला गोकरन नाथ Gola Gokaran Nath (23)	...	गेहूँ, चावल Wheat, Rice	...	TW(37.64)	120.20	...	12.54	...	Bhadera	105
गोला गोकरन नाथ Gola Gokaran Nath (15)	...	गेहूँ, चावल Wheat, Rice	...	TW(24.28)	12.95	3.24	2.83	...	Burhi Bhader	106
गोला गोकरन नाथ Gola Gokaran Nath (14)	...	गेहूँ, चावल Wheat, Rice	...	(TW392.15)	450.03	177.26	48.16	T(20)	Vasalipur Grant	107
गोला गोकरन नाथ Gola Gokaran Nath (15)	..		...	...	...	20.24	2.42	...	Khujuha Sumerpur	108
गोला गोकरन नाथ Gola Gokaran Nath (18)	EAG	गेहूँ, चावल Wheat, Rice	...	TWE(58.68)	42.09	6.07	14.97	T(1)	Tajpur	109
गोला गोकरन नाथ Gola Gokaran Nath (22)	ED	गेहूँ, चावल Wheat, Rice	...	TW(72.04)	128.29	14.16	28.73	T(1)	Bhader	110
गोला गोकरन नाथ Gola Gokaran Nath (21)	...	गेहूँ, चावल Wheat, Rice	...	TW(88.23)	81.75	5.26	27.11	...	Shivpuri	111
गोला गोकरन नाथ Gola Gokaran Nath (16)	...	गेहूँ, चावल Wheat, Rice	...	TW(131.12)	89.03	21.04	10.13	...	Piparia Ganga	112
गोला गोकरन नाथ Gola Gokaran Nath (18)	EA	गेहूँ, चावल Wheat, Rice	...	TWE(113.72)	184.14	10.12	40.47	T(4)	Sahaspur	113
गोला गोकरन नाथ Gola Gokaran Nath (22)	EAG	गेहूँ, चावल Wheat, Rice	...	GC(24.28) TWE(29.14)	68.80	4.05	14.16	T(1)	Lagucha	114
गोला गोकरन नाथ Gola Gokaran Nath (16)	...	गेहूँ, चावल Wheat, Rice	..	TW(94.70)	214.49	28.33	29.95	T(3)	Bansi	115

1	2	3	4	5	6	7	8	9	10	11
116	मुडिया मंशाराम	100.37	356(61)	-(-5)	-(-5)	W,HP	-(-5)	-(-5)	BS	KR,PR
117	कलुआपुर	58.68	166(26)	-(-5)	-(-5)	W,HP	-(-5)	-(-5)	BS	KR,PR
118	अलियापुर	260.22	1,086(176)	P(1)	-(-5)	W,HP	-(-5)	-(-5)	BS	KR,PR
119	काकर कुइयां	103.20	169(40)	-(-5)	-(-5)	W,HP	-(-5)	-(-5)	BS	KR,PR
120	धौरारा खुर्द	91.06	225(40)	-(-5)	-(-5)	W,HP	-(-5)	-(-5)	BS	KR,PR
121	रसुआपुर	147.31	382(84)	P(1)	-(10+)	W,HP	-(-5)	-(-5)	-(-5)	KR,PR
122	रसूल पनाह	554.03	1,709(314)	P(1)	-(10+)	W,HP	Phone	सोम Mon	-(-5)	KR,PR
123	रामनगर खुर्द	495.35	1,149(182)	P(1)	-(-5)	W,HP	-(-5)	रवि Sun	-(-5)	KR
124	गिरधरपुर	220.97	442(72)	P(1)	-(-5)	W,HP	-(-5)	मंगल Tue	-(-5)	KR
125	हिन्डोलना	394.99	1,123(145)	P(1)	-(-5)	W,HP	-(-5)	मंगल Tue	-(-5)	KR
126	अमृतापुर	243.22	498(62)	-(-5)	-(-5)	W,HP	-(-5)	शनि Sat	-(5-10)	KR,PR
127	चौरठिया	517.21	1,838(320)	P(1)	-(5-10)	W,HP	-(-5)	-(-5)	-(-5)	KR,PR
128	मिर्जापुर	210.44	727(37)	P(1)	-(-5)	W,HP	-(-5)	-(-5)	-(-5)	KR,PR
129	पकरिया	401.87	468(79)	-(-5)	-(-5)	W,HP	-(-5)	-(-5)	-(-5)	KR
130	मुडिया खुर्द	187.78	521(96)	P(1)	-(-5)	W,HP	-(-5)	-(-5)	-(-5)	KR
131	अगार बुजुर्ग	707.82	1,277(225)	P(1)	D(1)	W,HP	-(-5)	बुध Wed	-(-5)	KR,PR
132	कोरारा	501.02	1,471(294)	P(1)	-(-5)	W,HP	-(-5)	-(-5)	-(-5)	KR,PR
133	अगार खुर्द	551.20	1,928(340)	P(1)	-(-5)	W,HP	-(-5)	-(-5)	-(-5)	KR,PR
134	बसौगापुर	401.46	582(98)	P(1)	-(-5)	W,HP	-(-5)	-(-5)	-(-5)	KR,PR
135	अगरा	331.85	1,130(195)	P(1)	-(-5)	W,HP	-(-5)	-(-5)	-(-5)	KR,PR

VILLAGE DIRECTORY

AMENITIES AND LAND USE — LAKHIMPUR TAHSIL—3

12	13	14	15	16	17	18	19	20	2	1
गोला गोकरन नाथ Gola Gokaran Nath (19)	...	गेहूँ, चावल Wheat, Rice	...	TW(43.70)	39.26	6.48	10.93	...	Muria Mansharam	116
गोला गोकरन नाथ Gola Gokaran Nath (16)	...	गेहूँ, चावल Wheat, Rice	...	TW(25.50)	23.88	2.82	6.48	...	Kaluwapur	117
गोला गोकरन नाथ Gola Gokaran Nath (18)	...	गेहूँ, चावल Wheat, Rice	...	TW(58.68)	167.14	10.93	23.47	...	Aliyapur	118
गोला गोकरन नाथ Gola Gokaran Nath (20)		गेहूँ, चावल Wheat, Rice	...	TW(31.16)	56.25	6.88	8.91	T(1)	Kakar Kunaiyan	119
गोला गोकरन नाथ Gola Gokaran Nath (21)		गेहूँ, चावल Wheat, Rice	...	TW(28.33)	46.95	10.12	5.66	...	Dhourara Khurd	120
गोला गोकरन नाथ Gola Gokaran Nath (19)	...	गेहूँ, चावल Wheat, Rice	...	TW(51.40)	79.32	6.88	9.71	...	Ramuapur	121
गोला गोकरन नाथ Gola Gokaran Nath (17)	...	गेहूँ, चावल Wheat, Rice	...	TW(204.37)	261.84	21.85	65.97	...	Rasool Panah	122
गोला गोकरन नाथ Gola Gokaran Nath (14)	...	गेहूँ, चावल Wheat, Rice	145.69	TW(99.56)	22.35	12.12	35.63	...	Ramnagar Khurd	123
गोला गोकरन नाथ Gola Gakaran Nath (13)	...	गेहूँ, चावल Wheat, Rice	...	TW(24.69)	87.82	96.72	11.74	...	Girdharpur	124
गोला गोकरन नाथ Gola Gokaran Nath (14)	...	गेहूँ, चावल Wheat, Rice	...	TW(60.71)	234.73	68.39	31.16	...	Hindolna	125
लखीमपुर Lakhimpur (17)EAG		गेहूं, चावल Wheat, Rice	...	TWE(40.47)	131.12	47.35	24.28	...	Amaritapur	126
लखीमपुर Lakhimpur (25)	...	गेहूँ, चावल Wheat, Rice	...	TW(406.73)	56.25	29.54	24.69	...	Chourathiya	127
लखीमपुर Lakhimpur (22)EAG		गेहूँ, चावल Wheat, Rice	...	TWE(150.13)	28.33	10.52	21.46	T(3),M(1)	Mirjapur	128
लखीमपुर Lakhimpur (14)	...	गेहूँ, चावल Wheat, Rice	...	TW(28.33)	312.03	33.59	27.92	T(3)	Pakaria	129
लखीमपुर Lakhimpur (21)	...	गेहूँ, चावल Wheat, Rice	...	TW(22.26)	143.67	7.69	14.16	...	Muria Khurd	130
लखीमपुर Lakhimpur (21)EAG		गेहूँ, चावल Wheat, Rice	...	TWE(79.73) W(3.64)	517.20	78.11	29.14	T(1)	Agar Buzurg	131
लखीमपुर Lakhimpur (16)EAG ED		गेहूँ, चावल Wheat, Rice	...	TWE(124.65)	264.67	69.61	42.09	T(1)	Korara	132
लखीमपुर Lakhimpur (18)EAG		गेहूँ, चावल Wheat, Rice	...	TWE(182.52) W(4.04)	242.42	70.42	51.80	T(5)	Agar Khurd	133
लखीमपुर Lakhimpur (22)EAG		गेहूँ, चावल Wheat, Rice	...	TWE(188.19)	121.41	52.60	39.26	T(10),M(3)	Basaugapur	134
लखीमपुर Lakhimpur (16)	...	गेहूँ, चावल Wheat, Rice	....	TW(63.54)	221.37	23.47	23.47	T(1),M(2)	Agra	135

ग्राम निर्देशिका

3—लखीमपुर तहसील

जन सुविधाएँ एवं भूमि उपयोग

1	2	3	4	5	6	7	8	9	10	11
136	मौजमाबाद	667.76	1,355(345)	P(1)	-(-5)	W,HP	-(-5)	-(-5)	-(-5)	KR,PR
137	सुन्दरवल	277.62	2,033(351)	P(1),M(2)	FPC(1) MCW(1), H(1)	W,HP	PO,Phone	शनि Sat	BS	KR,PR
138	भीखमपुर	136.38	699(114)	-(-5)	-(-5)	W,HP	-(-5)	-(-5)	-(-5)	KR,PR
139	कुस मौरी	456.10	1,414(229)	P(2)	-(-5)	W,HP	-(-5)	-(-5)	BS	PR
140	देवरिया	437.08	1,394(260)	P(1)	-(-5)	W,HP	-(-5)	-(-5)	-(-5)	PR
141	बेलिहान	691.23	1,446(171)	P(1)	-(-5)	W,HP	-(-5)	-(-5)	-(-5)	PR
142	सैंदीपुर	193.45	482(88)	P(1)	-(-5)	W,HP	-(-5)	-(-5)	-(-5)	KR,PR
143	पिपरा मडौरा	508.71	808(145)	-(-5)	-(-5)	HP	-(-5)	-(-5)	-(-5)	KR,PR
144	बेलवापुर	175.24	585(90)	P(1)	-(5-10)	W,HP	-(-5)	-(-5)	-(-5)	PR
145	लिलौटी	58.28	54(7)	-(-5)	-(5-10)	W,HP	-(-5)	-(-5)	-(-5)	KR,PR
146	अलकोहना सलारपुर	313.24	382(61)	-(-5)	-(5-10)	W,HP	-(5-10)	-(-)	-(5-10)	KR,PR
147	सिसौरा	689.20	2,728(454)	P(1)	MCW(1)	W,HP	PO	-(-5)	-(5-10)	KR,PR
148	बड़ागांव	488.88	1,474(275)	P(1)	-(5-10)	W,HP	-(5-10)	-(-5)	-(5-10)	KR,PR
149	बसहा भूड़	498.19	2,046(328)	P(1)	-(-5)	W,T	-(5-10)	-(-5)	-(5-10)	KR,PR
150	श्रीनगर	964.80	3,746(584)	P(3),M(2)	-(-5)	W,HP	PTO, Phone	सोम,बुद्ध Mon,Wed	-(5)	KR,PR
151	बरौला	743.84	1,269(220)	P(1)	-(-5)	W,HP	-(5-10)	-(-5)	-(-5)	KR,PR
152	तेन्दुआ	832.89	2,302(497)	P(2)	-(5)	W,HP	-(-5)	मंगल,शुक्र Tue,Fri	BS	KR,PR
153	जगल नं० 10	367.47	399(206)	-(-5)	-(-5)	W,T	-(-5)	-(-5)	-(-5)	KR,PR
154	मानपुर करढहिया	437.89	968(206)	P(1)	-(5-10)	W,HP	-(-5)	-(-5)	-(-5)	KR,PR
155	जगल नं० 11	1,596.14	2,027(372)	P(1)	-(5-10)	HP	-(5-10)	-(5-10)	-(-5)	KR,PR

12	13	14	15	16	17	18	19	20	2	1
लखीमपुर Lakhimpur(14)	EAG ED	गेहूँ, चावल Wheat, Rice	...	TWE(155.42)	421.29	35.61	55.44	T(6),M(1)	Mojmabad	136
लखीमपुर Lakhimpur(18)	EA	गेहूँ, चावल Wheat, Rice	...	TWE(47.35)	174.83	28.33	27.11	T(2),M(1)	Sundarwal	137
लखीमपुर Lakhimpur(28)	...	गेहूँ, चावल Wheat, Rice	...	TW(56.25)	63.13	4.05	12.95	T(3)	Bhikhampur	138
लखीमपुर Lakhimpur(21)	EA	गेहूँ, चावल Wheat, Rice	...	GC(177.26) TWE(80.94)	136.34	43.31	18.21	T(4)	Kusmouri	139
लखीमपुर Lakhimpur(20)	EA	गेहूँ, चावल Wheat, Rice	..	GC(195.08) TWE(80.94)	115.34	12.53	33.13	T(5)	Dewaria	140
लखीमपुर Lakhimpur(13)	EA	गेहूँ, चावल Wheat, Rice	..	GC(171.59) TWE(40.47)	388.51	65.97	24.69	...	Belihan	141
लखीमपुर Lakhimpur(10)	...	गेहूँ, चावल Wheat, Rice	..	TW(172.00)	10.12	8.09	3.24	...	Saidipur	142
लखीमपुर Lakhimpur (8)	...	गेहूँ, चावल Wheat, Rice	..	TW(323.76)	161.88	14.98	8 09	..	Pipra Marora	143
लखीमपुर Lakhimpur (8)	...	गेहूँ, चावल Wheat, Rice	...	TW(163.90)	6.89	...	4 45	T(3)	Belwapur	144
लखीमपुर Lakhimpur (8)	EAG ED	गेहूँ, चावल Wheat, Rice	...	TWE(40.47)	17.00	...	0.81	T(3)	Lilouti	145
लखीमपुर Lakhimpur(22)	EAG ED	गेहूँ, चावल Wheat, Rice	...	TWE(135.17)	129.91	15.38	32.78	T(1),M(1)	Alkohia Salarpur	146
लखीमपुर Lakhimpur(23)	EA	गेहूँ, चावल Wheat, Rice	...	TWE(48.56)	493.73	88.63	58.28	T(2)	Sisora	147
लखीमपुर Lakhimpur(23)	...	गेहूँ, चावल Wheat, Rice	...	TW(142.05)	274.79	27.52	44.52	T(1)	Baragaon	148
लखीमपुर Lakhimpur(24)	...	गेहूँ, चावल Wheat, Rice	...	TW(69 61)	244.84	46.95	136.79	T(3)	Bnsha Bhoor	149
लखीमपुर Lakhimpur(20)	EAG	गेहूँ, चावल Wheat, Rice	...	TWE(3.24)	715.50	158.54	87.42	T(4),M(7)	Shrinagar	150
लखीमपुर Lakhimpur(21)	EAG ED	गेहूँ, चावल Wheat, Rice	...	TWE(278.85)	295.03	123.42	46.54	T(9),M(1)	Baroula	151
लखीमपुर Lakhimpur(19)	EAG	गेहूँ, चावल Wheat, Rice	...	TWE(32.38)	645.90	83.37	71.24	T(3),M(1)	Tendua	152
लखीमपुर Lakhimpur(22)	...	गेहूँ, चावल Wheat, Rice	...	TW(11.74)	2'9.41	47.76	48.56	...	Jungle No. 10	153
लखीमपुर Lakhimpur(25)	...	गेहूँ, चावल Wheat, Rice	...	TW(7.29)	311.21	61.11	58.28	T(2)	Manpur Kardehia	154
लखीमपुर Lakhimpur(25),	...	गेहूँ, चावल Wheat, Rice	23.68	TW(60.71)	610.29	195.89	515.57	T(2)	Jungle No. 11	155

परिशिष्ट-निदेशिका

3—लखीमपुर तहसील — ग्राम सुविधाएं एवं भूमि उपयोग

1	2	3	4	5	6	7	8	9	10	11
156	सरवा शिवपुरी	479.16	26(7)	-(-5)	-(-5)	HP	-(-5)	-(-5)	-(-5)	KR,PK
157	गूम	143.26	365(68)	P(1)	-(-5)	HP	-(-5)	-(-5)	BS	PR
158	पिपरागूम	505.07	1,636(270)	P(3)	-(-5)	W,HP	PO,Phone	-(-5)	-(-5)	KR,PR
159	गौरा	812.23	2,429(416)	M(1)	-(-5)	W,HP	PG,Phone	-(-5)	BS	KR,PR
160	लगड़ीपुर	265.89	334(56)	-(-5)	-(-5)	T	-(-5)	-(-5)	-(-5)	KR,PR
161	नगहर	1,061.12	1,239(246)	M(1)	-(-5)	W,T	-(-5)	-(-5)	-(-5)	KR,PR
162	मैनहा	186.57	457(106)	P(1)	-(5-10)	T	-(-5)	-(-5)	-(-5)	KR,PR
163	बसहा	776.21	2,217(369)	P(1)	MCW(1)	W,T	-(-5)	रवि Sun	BS	KR
164	पयाग	768.93	2,284(437)	P(1)	-(-5)	W,T	-(-5)	-(-5)	-(-5)	PR
165	मुडिया सेमरा	170.78	79(20)	-(-5)	-(10+)	W,HP	-(10+)	-(-5)	-(10+)	KR,PR
166	सागरपुर चौरा	189.40	203(41)	-(-5)	-(-5)	W,HP	-(-5)	मंगल,शुक्र Tue.Fri	-(10+)	KR,PR
167	राजापुर	272.36	1,128(208)	P(1)	-(-5)	W,HP	-(-5)	-(-5)	-(10+)	KR,PR
168	फूल बेहड़	918.67	4,345(870)	P(1),M(1)	MCW(1) FPC(1), PHC(1)	W,HP	PO,Phone	रवि Sun	BS	KR,PR
169	सखा	874.96	2,801(582)	P(3),M(1)	-(-5)	W,HP	-(-5)	-(-5)	-(-5)	KR,PR
170	लौकिहा	600.57	1,514(322)	P(1),M(1)	-(-5)	W,HP	PO	-(-5)	BS	KR,PR
171	इब्राहिमपुर	213.68	749(126)	P(1)	-(-5)	W,HP	-(-5)	-(-5)	-(-5)	KR,PR
172	सैदापुर	208.02	896(169)	P(1)	-(-5)	W,HP	-(-5)	मंगल, शनि Tue,Sat	BS	KR,PR
173	दुधवा भिदनिया	351.28	1,248(213)	P(1)	D(1)	W,HP	-(-5)	-(-5)	-(-5)	KR,PR
174	हजरतपुर	197.90	1,310(219)	P(1)	-(-5)	W,HP	-(-5)	-(-5)	-(-5)	PR
175	अंजनापुर	146.50	275(31)	P(1)	-(-5)	W,HP	-(-5)	-(-5)	-(-5)	PR

12	13	14	15	16	17	18	19	20	2	1
लखीमपुर Lakhimpur(20)	...	गेहूँ, चावल Wheat, Rice	...	...	70.01	167.14	242.01	...	Sarwa Shivpuri	156
लखीमपुर Lakhimpur(10)	...	गेहूँ, चावल Wheat, Rice	...	TW(3.64)	112.50	15.38	11.74	...	Goom	157
लखीमपुर Lakhimpur(18)	...	गेहूँ, चावल Wheat, Rice	...	TW(7.69)	409.55	28.33	59.49	T(1),M(1)	Pipragoom	158
लखीमपुर Lakhimpur(15)	...	गेहूँ, चावल Wheat, Rice	...	TW(491.71)	246.87	12.14	61.51	T(4)	Gaura	159
लखीमपुर Lakhimpur(22)	..	गेहूँ, चावल Wheat, Rice	...	...	80.94	63.13	121.81	...	Langripur	160
लखीमपुर Lakhimpur(22)	...	गेहूँ, चावल Wheat, Rice	...	TW(331.85)	323.76	263.06	142.45	...	Narhar	161
लखीमपुर Lakhimpur(23)	...	गेहूँ, चावल Wheat, Rice	...	TW(60.71)	40.47	36.83	48.56	...	Mainaha	162
लखीमपुर Lakhimpur(19)	..	गेहूँ, चावल Wheat, Rice	...	TW(148.93)	124.24	56.25	446.79	...	Basaha	163
लखीमपुर Lakhimpur(16)	...	गेहूँ, चावल Wheat, Rice	...	TW(31.15)	559.30	77.30	101.18	...	Payag	164
लखीमपुर Lakhimpur(18)	EAG ED	गेहूँ, चावल Wheat, Rice	...	TWE(23.47)	131.93	14.57	0.81	...	Muriya Semra	165
लखीमपुर Lakhimpur(22)	EAG ED	गेहूँ, चावल Wheat, Rice	...	TWE(75.68)	88.63	11.33	13.76	T(3)	Sabharpur Chaura	166
लखीमपुर Lakhimpur(10)	...	गेहूँ, चावल Wheat, Rice	...	GC(54.63)	187.78	9.31	20.64	...	Rajapur	167
लखीमपुर Lakhimpur(14)	EAG ED	गेहूँ, चावल Wheat, Rice	...	TWE(202.36)	615.14	11.33	89.84	M(15)	Phool Beher	168
लखीमपुर Lakhimpur(16)	ED	गेहूँ, चावल Wheat, Rice	...	GC(4.86)	605.02	152.57	112.51	T(1),M(1)	Sarwa	169
लखीमपुर Lakhimpur(16)	...	गेहूँ, चावल Wheat, Rice	...	GC(411.18)	121.40	27.52	40.47	...	Laukiha	170
लखीमपुर Lakhimpur(15)	...	गेहूँ, चावल Wheat, Rice	...	GC(60.71)	120.60	1.21	31.16	T(1),M(1)	Ibrahimpur	171
लखीमपुर Lakhimpur(12)	ED	गेहूँ, चावल Wheat, Rice	...	GC(111.70)	78.51	4.86	12.95	T(1),M(1)	Saidapur	172
लखीमपुर Lakhimpur(13)	ED,EAG	गेहूँ, चावल Wheat, Rice	...	TWE(113.32)	199.52	12.14	26.30	T(1),M(1)	Dudhwa Midania	173
लखीमपुर Lakhimpur(12)	...	गेहूँ, चावल Wheat, Rice	...	GC(123.43)	72.85	...	1.62	T(1)	Hajaratpur	174
लखीमपुर Lakhimpur(11)	...	गेहूँ, चावल Wheat, Rice	...	GC(80.94)	40.47	4.45	20.64	T(1)	Anjanapur	175

1	2	3	4	5	6	7	8	9	10	11
176	सांड़ा	259.41	332(25)	-(-5)	-(-5)	W,HP	-(-5)	-(-5)	-(-5)	KR,PR
177	गंगा बेहड़	243.63	1,420(261)	P(1)	-(-5)	W,HP	-(-5)	शनि Sat	-(-5)	KR,PR
178	तेतारपुर	1,012.96	3,098(601)	M(1)	-(5-10)	W,HP	PO	-(-5)	-(-5)	KR,PR
179	खैयान	787.14	3,409(597)	P(1),H(1)	MCW(1)	W,HP	-(-5)	सोम,बुद्ध Mon,Wed	BS	PR,KR
180	मकसोहा	1,285.73	2,810(518)	P(1),M(1)	-(10+)	W,HP	-(-5)	-(-5)	-(-5)	KR,PR
181	सम्भार खेड़ा	1,131.54	3,297(666)	P(1)	-(-5)	W,HP	PO,Phone	-(-5)	BS	KR,PR
182	अन्देश नगर	309.60	144(54)	P(1)	-(10+)	W,HP	-(10+)	-(-5)	-(-5)	KR,PR
183	ताहिरपुर	416.84	277(55)	-(-5)	-(5-10)	W,HP	-(5-10)	-(-5)	-(-5)	KR,PR
184	बन्नी	136.81	278(45)	P(1)	-(5-10)	W,HP	-(5-10)	-(-5)	-(-5)	KR,PR
185	खेतोसा	178.88	796(148)	-(-5)	-(5-10)	W,HP	-(5-10)	-(-5)	-(-5)	KR,PR
186	पडरिया कलाँ	218.54	1,923(267)	P(3),M(2)	-(5-10)	W,HP	-(10+)	शनि Sat	BS	KR,PR
187	कोल्हारी	280.46	910(144)	P(8),M(2)	-(10+)	W,HP	-(10+)	-(-5)	-(-5)	KR,PR
188	सिकन्दरपुर	354.92	780(120)	P(1)	-(5-10)	W,HP	-(5-10)	-(-5)	-(-5)	KR,PR
189	ज्ञानपुर	316.88	1,196(155)	P(1)	-(-5)	W,HP	-(-5)	-(-5)	-(-5)	PR
190	दुरगापुर	218.13	408(65)	-(-5)	-(-5)	W,HP	-(5-)	-(-5)	-(5-)	PR
191	सफीपुर	278.43	473(81)	-(-5)	-(5-)	W,HP	-(-5)	-(-5)	-(-5)	PR
192	महेवा	942.55	804(179)	P(1)	-(5-10)	W,HP	PO	-(-5)	BS	PR
193	बेदौरा	211.25	101(21)	P(1)	-(-5)	W,HP	-(-5)	-(-5)	-(-5)	PR
194	कुंवरपुर	80.54	43(8)	-(-5)	-(-5)	W,HP	-(-5)	-(-5)	-(-5)	PR
195	ओदरहना	360.18	2,714(377)	P(1)	-(-5)	W,T	-(-5)	-(-5)	-(-5)	PR

VILLAGE DIRECTORY

AMENITIES AND LAND USE — LAKHIMPUR TAHSIL—3

12	13	14	15	16	17	18	19	20	2	1
लखीमपुर Lakhimpur (10)	ED, EAG	गेहूँ, चावल Wheat, Rice	...	TWE(157.02)	80.94	1.62	19.83	T(6)	Sanda	176
लखीमपुर Lakhimpur (12)	...	गेहूँ, चावल Wheat, Rice	...	GC(56.76)	149.74	4.45	32.78	...	Ganga Beher	177
लखीमपुर Lakhimpur (0)	...	गेहूँ, चावल Wheat, Rice	...	GC(423.72)	423.32	40.46	125.46	...	Tetarpur	178
लखीमपुर Lakhimpur (9)	...	गेहूँ, चावल Wheat, Rice	...	...	658.04	71.23	57.87	...	Khaiyan	179
लखीमपुर Lakhimpur (12)	...	गेहूँ, चावल Wheat, Rice	...	GC(109.27)	838.13	218.54	119.79	...	Maksoha	180
लखीमपुर Lakhimpur (12)	EAG	गेहूँ, चावल Wheat, Rice	...	TWE(145.69)	795.65	82.15	108.05	T(4),M(1)	Sambhar Khera	181
लखीमपुर Lakhimpur (11)	EA	गेहूँ, चावल Wheat, Rice	14.98	TWE(129.50)	101.58	58.68	4.86	T(6),M(6)	Andeshnagar	182
लखीमपुर Lakhimpur (19)	EAG	गेहूँ, चावल Wheat, Rice	...	TWE(226.23)	102.39	60.71	27.51	T(12),M(1)	Tahirpur	183
लखीमपुर Lakhimpur (8)	...	गेहूँ, चावल Wheat, Rice	...	GC(40.46)	78.92	10.93	8.50	...	Banni	184
लखीमपुर Lakhimpur (8)	EAG	गेहूँ, चावल Wheat, Rice	...	TWE(70.82)	76.08	12.14	19.84	T(1)	Khetosa	185
लखीमपुर Lakhimpur (10)	EAG	गेहूँ, चावल Wheat, Rice	...	TWE(85.39)	95.61	7.69	29.55	T(2)	Padariya Kalan	186
लखीमपुर Lakhimpur (12)	EAG	गेहूँ, चावल Wheat, Rice	...	TWE(44.52)	168.76	44.11	23.07	T(2),M(1)	Kolhari	187
लखीमपुर Lakhimpur (10)	EAG	गेहूँ, चावल Wheat, Rice	...	TWE(63.54)	212.87	57.87	20.64	T(5)	Sikandarpur	188
लखीमपुर Lakhimpur (5)	EAG	गेहूँ, चावल Wheat, Rice	...	TWE(62.32)	171.19	45.33	38.04	T(4)	Gyanpur	189
लखीमपुर Lakhimpur (6)	EAG	गेहूँ, चावल Wheat, Rice	...	TWE(47.75)	135.57	19.43	15.38	T(1)	Durgapur	190
लखीमपुर Lakhimpur (6)	EAG	गेहूँ, चावल Wheat, Rice	...	TWE(100.77)	66.37	100.89	0.40	T(2)	Saphipur	191
लखीमपुर Lakhimpur (6)	EAG	गेहूँ, चावल Wheat, Rice	139.62	TWE(293.41)	451.65	29.14	28.73	T(5)	Mahewa	192
लखीमपुर Lakhimpur (12)	EAG	गेहूँ, चावल Wheat, Rice	...	TWE(80.94)	116.15	1.21	12.95	T(1)	Bedoura	193
लखीमपुर Lakhimpur (12)	...	गेहूँ, चावल Wheat, Rice	...	GC(44.11)	32.38	...	4.05	...	Kunwarpur	194
लखीमपुर Lakhimpur (4)	EAG	गेहूँ, चावल Wheat, Rice	...	TWE(125.86)	159.45	21.45	53.42	T(13)	Odarahna	195

1	2	3	4	5	6	7	8	9	10	11
196	सिंगारपुर	177 66	1,982(342)	P(1)	-(-5)	W,T	-(-5)	सोम,शुक्र Mon,Fri	-(-5)	PR
197	बालूडीह	161.88	1,093(172)	P(1)	-(-5)	W,T	-(-5)	रवि Sun	-(-5)	PR
198	सल्लिहा	225 01	698(118)	-(-5)	-(5-10)	W,T	-(-5)	-(-5)	-(5-10)	KR,PR
199	मिठना बोझी	308.79	296(72)	-(-5)	-(-5)	W,HP	-(-5)	-(-5)	-(5-10)	KR,PR
200	पहरिया खुर्द	289.36	292(52)	P(1)	-(5-)	W,HP	-(-5)	-(-5)	-(-5)	KR,PR
201	परसेहरी खुर्द	146.10	145(27)	-(-5)	-(-5)	W,HP	-(-5)	-(-5)	-(-5)	KR,PR
202	परसेहरी कलाँ	599.77	704(137)	-(-5)	-(10+)	W,HP	-(-5)	-(-5)	-(10+)	KR
203	रमवापुर जंगली	159.45	625(87)	P(1)	-(10+)	W,HP	-(-5)	-(-5)	-(5-10)	KR
204	सिकटिया रमुवापुर	207.21	851(150)	-(-5)	-(10+)	W,HP	-(-5)	-(-5)	-(5-10)	KR
205	मोहम्मदपुर	204.78	826(126)	P(1)	-(10+)	W,HP	-(-5)	-(-5)	-(5-10)	KR
206	गुलकिया खुर्द	117.36	341(75)	-(-5)	-(10+)	W,HP	-(-5)	मंगल Tue	-(5-10)	KR
207	सेमरी	294.22	455(72)	-(-5)	-(10+)	W,HP	-(-5)	शनि Sat	-(5-10)	KR
208	बिलरिया	223.80	556(85)	P(1)	-(10+)	W,HP	-(-5)	-(-5)	-(5-10)	KR
209	परतातपुर	190.21	662(122)	P(1)	-(10+)	W,HP	PO,Phone	-(-5)	-(5-10)	KR
210	पिपरी	300.29	466(88)	-(-5)	-(10+)	W,HP	-(-5)	-(-5)	-(5-10)	KR
211	रेहुवा	474.71	1,326(217)	P(1)	-(10+)	W,HP	-(-5)	-(10+)	-(-5)	KR
212	सोनाटीपुर	127.08	268(56)	-(-5)	-(5-10)	W,HP	-(5-10)	-(-5)	-(-510)	KR,PR
213	मुडिया मिश्रा	363.02	1,211(224)	P(1)	-(5-10)	W,HP	-(-5)	-(-5)	-(5-10)	KR,PR
214	कंचनपुर	99.56	643(116)	P(1)	-(5-10)	W,HP	PO,Phone	-(-5)	-(5-10)	KR,PR
215	ब्रह्मनपुर	165 93	849(163)	P(1)	-(5-10)	W,HP	-(-5)	मंगल,शुक्र Tue,Fri	-(5-10)	KR,PR

12	13	14	15	16	17	18	19	20	2	1
लखीमपुर Lakhimpur (6)	EAG	गेहूँ, चावल Wheat, Rice	..	TWE(67.59)	68.80	18.09	33.18	...	Singarpur	196
लखीमपुर Lakhimpur (6)	EAG	गेहूँ, चावल Wheat, Rice	...	TWE(48.16)	77.70	13.36	22.66	...	Baludih	197
लखीमपुर Lakhimpur (10)	...	गेहूँ, चावल Wheat, Rice	...	GC(97.94)	58.68	54.63	13.76	T(2)	Salliha	198
लखीमपुर Lakhimpar (12)	...	गेहूँ, चावल Wheat, Rice	133.15	GC(57.06)	98.34	6.08	14.16	T(2)	Mithanabojhi	199
लखीमपुर Lakhimpur (4)	ED, EAG	गेहूँ, चावल Wheat, Rice	42.49	TWE(125.86)	62.32	35.21	23.48	T(5),M(1)	Padaria Khurd	200
लखीमपुर Lakhimpur (19)	EAG	गेहूँ, चावल Wheat, Rice	...	TWE(103.60)	13.76	17.81	10.93	T(1)	Parsehari Khurd	201
लखीमपुर Lakhimpur (20)	...	गेहूँ, चावल Wheat. Rice	143.67	GC(121.41)	207.21	112.91	14.57	T(13)	Parsehari Kalan	202
लखीमपुर Lakhimpur (16)	...	गेहूँ, चावल Wheat, Rice	30.85	GC(48.98)	43.30	21.04	15.78	T(1)	Ramwapur Jungli	203
लखीमपुर Lakhimpur (20)	...	गेहूँ, चावल Wheat, Rice	...	GC(68.39) TK(13.76)	87.42	10.53	27.11	T(?)	SikatiaRamuwapur	204
लखीमपुर Lakhimpur (20)	...	गेहूँ, चावल Wheat, Rice	...	GC(80.94)	84.18	23.88	15.78	T(1)	Mohammdpur	205
लखीमपुर Lakhimpur (21)	...	गेहूँ, चावल Wheat, Rice	8.50	TW(16.19)TK(2.82)	60.30	17.00	12.55	T(1)	Gulakia Khurd	206
लखीमपुर Lakhimpur (18)	...	गेहूँ, चावल Wheat, Rice	...	TW(151.36)	90.25	34.40	18.21	T(4)	Semri	207
लखीमपुर Lakhimpur (20)	...	गेहूँ, चावल Wheat, Rice	...	TW(50.18)TK(2.83)	84.58	64.35	21.86	T(1)	Bilaria	208
लखीमपुर Lakhimpur (18)	...	गेहूँ, चावल Wheat, Rice	...	TW(87.01)	65.56	21.05	16.59	T(2)	Pratappur	209
लखीमपुर Lakhimpur (18)	...	गेहूँ, चावल Wheat, Rice	...	TW(113.72)	89.04	76.89	20.64	T(4),M(1)	Pipari	210
लखीमपुर Lakhimpur (15)	...	गेहूँ, चावल Wheat, Rice	79.73	TW(164.71)	119.39	92.68	18.20	T(5)	Rehuwa	211
लखीमपुर Lakhimpur (35)	...	गेहूँ, चावल Wheat, Rice	...	TW(22.66)	86.20	5.26	12.96	T(1)	Sunaripur	212
लखीमपुर Lakhimpur (35)	...	गेहूँ, चावल Wheat, Rice	...	TW(8.09)	305.14	23.08	26.71	T(1)	Muria Misra	213
लखीमपुर Lakhimpur (35)	...	गेहूँ, चावल Wheat, Rice	...	TW(67.99)	15.38	3.64	12.55	T(2),M(2)	Kanchanpur	314
लखीमपुर Lakhimpur (35)	...	गेहूँ, चावल Wheat, Rice	...	TW(82.56)	58.68	6.88	17.81	T(1),M(1)	Bambhanpur	215

1	2	3	4	5	6	7	8	9	10	11
216	खानपुर	172.40	463(79)	-(-5)	-(5-10)	W,T	-(-5)	-(-5)	-(-5)	KR,PR
217	दलेल नगर	225.42	1,238(206)	P(1)	-(5-10)	W,T	-(-5)	रवि Sun	-(-5)	KR,PR
218	टिहुलिया	78.51	78(8)	-(-5)	-(-5)	W,T	-(-5)	-(-5)	-(-5)	KR,PR
219	बसन्तीपुर	104.41	84(8)	-(-5)	-(-5)	W,T	-(-5)	-(-5)	-(-5)	KR,PR
220	मुशकी	182.12	74(7)	-(-5)	-(-5)	W,T	-(-5)	-(-5)	-(-5)	KR,PR
221	भुडकुडा	293.81	87(18)	-(-5)	-(-5)	W,T	-(-5)	-(-5)	-(-5)	KR,PR
222	फुटा कुआं	379.61	712(176)	-(-5)	-(5-10)	W,T	-(-5)	-(-5)	-(-5)	KR,PR
223	पिपरावां	464.60	1,796(237)	P(1)	-(-5)	W,T	PO,Phone	सोम,शुक्र Mon,Fri.	-(-5)	KR,PR
224	चपरतल्ला	178.07	425(72)	-(-5)	-(-5)	W,T	-(-5)	-(-5)	-(-5)	KR,PR
225	मुकद्दरपुर	66.78	72(16)	-(-5)	-(-5)	W,T	-(-5)	-(-5)	-(-5)	KR,PR
226	नकहा पिपरी	350.47	657(105)	P(1)	-(-5)	W,T	-(-5)	-(-5)	-(-5)	KR,PR
227	जमुनियां	972.90	2,291(423)	P(1)	-(-5)	W,T	-(-5)	रवि Sun	BS	KR,PR
228	दुर्वला	412.79	70(12)	-(-5)	-(-5)	W,T	-(-5)	-(-5)	-(-5)	KR,PR
229	भुन्ड कुंडा	268.32	464(281)	-(-5)	-(-5)	W,T	-(5)	-(-5)	-(-5)	KR,PR
230	गडौसा	414.82	2,297(409)	P(1)	-(-5)	W,HP	-(5-)	-(-5)	-(-5)	KR,PR
231	कोठिया	943.76	2,266(410)	P(1)	-(-5)	W,T	PO	-(-5)	-(-5)	KR,PR
232	ओदार	550.80	2,115(653)	P(1)	H(1)	W,T	PTO	शनि Sat	-(-5)	PR
233	रामापुर	337.12	1,193(213)	-(-5)	-(-5)	W,T	-(-5)	सोम,बुद्ध Mon,Wed	BS	KR,PR
234	सुहेला	530.97	1,498(281)	P(1)	-(-5)	W,T	-(-5)	-(-5)	-(-5)	KR,PR
235	उसिया	700.54	264(46)	-(-5)	-(-5)	W,HP	(-5)	-(-5)	-(-5)	KR,PR

VILLAGE DIRECTORY

AMENITIES AND LAND USE — LAKHIMPUR TAHSIL—3

12	13	14	15	16	17	18	19	20	2	1
लखीमपुर Lakhimpur (30)	...	गेहूँ, चावल Wheat, Rice	...	TW(95.10)	57.06	6.48	13.76	T(1),M(1)	Khanpur	216
लखीमपुर Lakhimpur (23)	EAG	गेहूँ, चावल Wheat, Rice	...	TWE(38.45)	143.26	14.98	28.73	...	Dalel Nagar	217
लखीमपुर Lakhimpur (23)	EGA	गेहूँ, चावल Wheat, Rice	...	TWE(54.63)	20.64	...	3.24	T(5)	Tihulia	218
लखीमपुर Lakhimpur (24)	EAG	गेहूँ, चावल Wheat, Rice	...	TWE(76.08)	9.71	15.38	3.24	T(4)	Basantipur	219
लखीमपुर Lakhimpur (24)	EAG	गेहूँ, चावल Wheat, Rice	..	TWE(103.20)	42.91	28.73	7.28	T(5)	Mushqi	220
लखीमपुर Lakhimpur (22)	EAG	गेहूँ, चावल Wheat, Rice	...	TWE(73.66)	143.67	63.93	12.55	T(4)	Bhurkura	221
लखीमपुर Lakhimpur (22)	EAG	गेहूँ, चावल Wheat, Rice	...	TWE(18.21)	244.84	96.32	20.24	T(4)	Phuta Kuwan	222
लखीमपुर Lakhimpur (21)	EAG	गेहूँ, चावल Wheat, Ribe	7.28	TWE(21.45)	365.44	46.54	23.89	...	Piprawan	223
लखीमपुर Lakhimpur (20)	EAG	गेहूँ, चावल Wheat, Rice	...	TWE(45.33)	104.41	9.31	19.02	...	Chapartalla	224
लखीमपुर Lakhimpur (19)	EAG	गेहूँ, चावल Wheat, Rice	...	TWE(51.41)	8.09	2.83	4.45	T(3)	Mukaddarpur	225
लखीमपुर Lakhimpur (20)	EAG	गेहूँ, चावल Wheat, Rice	...	TWE(26.31)	202.35	99.15	22.66	T(1)	Nakha Pipri	226
लखीमपुर Lakhimpur (24)	...	गेहूँ, चावल Wheat, Rice	259.01	...	577.51	99.56	36.82	T(2)	Jamunian	227
लखीमपुर Lakhimpur (24)	...	गेहूँ, चावल Wheat, Rice	...	...	80.54	156.61	175.64	...	Dubaila	228
लखीमपुर Lakhimpur (24)	...	गेहूँ, चावल Wheat, Rice	...	...	235.13	9.71	23.48	...	Bhur Kunda	229
लखीमपुर Lakhimpur (25)	...	गेहूँ, चावल Wheat, Rice	0.40	TW(40.47)	319.71	1.62	52.62	...	Jarousa	230
लखीमपुर Lakhimpur (25)	...	गेहूँ, चावल Wheat, Rice	...	TW(10.52)	824.78	38.45	70.01	T(2)	Kothiya	231
लखीमपुर Lakhimpur (25)	...	गेहूँ, चावल Wheat, Rice	...	...	196.28	121.41	233.11	...	Odara	232
लखीमपुर Lakhimpur (22)	...	गेहूँ, चावल Wheat, Rice	...	...	214.90	40.47	81.75	...	Ramapur	233
लखीमपुर Lakhimpur (27)	...	गेहूँ, चावल Wheat, Rice	...	...	332.66	20.24	178.07	...	Suhela	234
लखीमपुर Lakhimpur (25)	..	गेहूँ, चावल Wheat, Rice	343.59	...	244.84	80.94	31.17	...	Usia	235

ग्राम निर्देशिका

3—लखीमपुर तहसील — जन सुविधाएँ एवं भूमि उपयोग

1	2	3	4	5	6	7	8	9	10	11
236	मिथौरा	307.17	239(45)	-(-5)	-(-5)	W,HP	-(-5)	-(-5)	-(-5)	KR,PR
237	पकरिया	418.86	624(85)	-(-5)	-(5-10)	HP	-(5-10)	-(5-10)	-(-5)	KR,PR
238	चुरवल	168.36	218(49)	-(-5)	-(-5)	HP	-(-5)	-(-5)	-(-5)	KR,PR
239	बेलवा	546.75	1,015(169)	-(-5)	-(10+)	W,HP	-(-5)	-(-5)	-(-5)	KR,PR
240	बनजरिया	290.57	839(160)	P(1)	-(5-10)	W,T	PO,Phone	-(-5)	-(-5)	PR,KR
241	उमरिया	353.30	1,136(203)	P(1)	-(5-10)	HP,W	-(-5)	मंगल,शनि Tue,Sat	BS	KR,PR
242	जिगनियां	458.12	397(60)	P(1)	-(5-10)	W,HP	-(-5)	-(-5)	-(-5)	KR
243	नौधन	127.89	123(18)	-(-5)	-(5-10)	HP	-(-5)	-(-5)	-(-5)	KR
244	सल्हनापुर	276.01	719(135)	P(1)	-(5-10)	W,HP	-(-5)	-(-5)	-(-5)	KR,PR
245	बढ़ईडीह	388.51	1,322(230)	P(1)	-(5-10)	W,T	-(-5)	सोम,शुक्र Mon,Fri	-(-5)	KR,PR
246	पतरासी	390.13	1,478(148)	P(1),M(1)	-(-5)	W,HP	-(-5)	मंगल,शुक्र Tue,Fri	-(-5)	KR,PR
247	पिपरा नदीपार	202.35	546(92)	P(1)	-(-5)	W,HP	-(-5)	-(-5)	-(-5)	KR,PR
248	बेल	356.14	1,123(189)	P(1)	-(-5)	W,HP	-(-5)	-(-5)	-(-5)	KR,PR
249	खोरिया	108.86	407(76)	-(-5)	-(-5)	W,T	-(-5)	-(-5)	-(-5)	KR,PR
250	बड़ागांव	1,605.04	6,011(1,270)	P(1),M(1)	-(-5)	W,HP	PO,Phone	रवि Sun	-(-5)	KR,PR
251	मुल्हरियारे गाँव	609.88	689(147)	P(1)	-(5-10)	W,T	-(-5)	-(-5)	-(-5)	PR,KR
252	सुनसरी	184.14	851(224)	P(1)	-(5-10)	W,T	-(-5)	-(-5)	-(-5)	KR,PR
253	मटेही	584.39	737(151)	-(-5)	-(10+)	W,T	-(-5)	-(-5)	-(-5)	KR,PR
254	कौंपा	195.87	714(134)	P(1)	-(10+)	W,T	-(-5)	-(-5)	-(-5)	KR,PR
255	शितलापुर	256.18	609(103)	-(-5)	-(5-10)	W,T	-(5-10)	-(10+)	-(10+)	KR,PR

12	13	14	15	16	17	18	19	20	2	1
लखीमपुर Lakhimpur (28)	...	गेहूँ, चावल Wheat, Rice	...	...	238.37	40.47	28.33	...	Mithora	236
लखीमपुर Lakhimpur (27)	...	गेहूँ, चावल Wheat, Rice	...	...	53.02	323.76	42.08	...	Pakaria	237
लखीमपुर Lakhimpur (27)	...	गेहूँ, चावल Wheat, Rice	...	...	10.52	121.42	36.42	...	Churwal	238
लखीमपुर Lakhimpur (25)	...	गेहूँ, चावल Wheat, Rice	...	...	185.35	25.50	335.90	...	Belwa	239
लखीमपुर Lakhimpur (28)	...	गेहूँ, चावल Wheat, Rice	...	...	225.82	28.33	36.42	...	Banjaria	240
लखीमपुर Lakhimpur (16)	...	गेहूँ, चावल Wheat, Rice	...	TW(8.50)	278.02	34.40	32.38	...	Umaria	241
लखीमपुर Lakhimpur (22)	...	गेहूँ, चावल Wheat, Rice	...	...	100.37	299.87	58.68	...	Jiganian	242
लखीमपुर Lakhimpur (22)	...	गेहूँ, चावल Wheat, Rice	...	...	66.78	53.02	8.09	...	Noudhan	243
लखीमपुर Lakhimpur (16)	...	गेहूँ, चावल Wheat, Rice	...	TW(2.43)	226.23	29.54	17.81	...	Salhnapur	244
लखीमपुर Lakhimpur (15)	...	गेहूँ, चावल Wheat, Rice	...	...	296.65	60.30	31.56	...	Barhaidih	245
लखीमपुर Lakhimpur (19)	...	गेहूँ, चावल Wheat, Rice	1.21	TW(80.94)	226.63	2.43	78.92	...	Patrasi	246
लखीमपुर Lakhimpur (18)	...	गेहूँ, चावल Wheat, Rice	...	TW(18.62)	144.48	1.21	38.04	T(1)	Pipra Nadipar	247
लखीमपुर Lakhimpur (18)	...	गेहूँ, चावल Wheat, Rice	...	W(1.62)	278.84	2.02	73.66	T(1)	Bail	248
लखीमपुर Lakhimpur (24)	...	गेहूँ, चावल Wheat, Rice	0.41	W(4.45)	75.27	0.40	28.33	T(1)	Khoria	249
लखीमपुर Lakhimpur (14) EA		गेहूँ, चावल Wheat, Rice	...	TWE(35.21)	1,288.16	58.68	222.99	T(1),M(1)	Baragaon	250
लखीमपुर Lakhimpur (27)	...	गेहूँ, चावल Wheat, Rice	2.82	...	469.86	83.37	53.83	...	Golhariare Gaon	251
लखीमपुर Lakhimpur (27)	...	गेहूँ, चावल Wheat, Rice	...	...	112.10	25.90	46.14	...	Sunsari	252
लखीमपुर Lakhimpur (15)	...	गेहूँ, चावल Wheat, Rice	...	TW(5.67)	292.19	240.39	64.14	...	Matehi	253
लखीमपुर Likhimpur (17)	...	गेहूँ, चावल Wheat, Rice	...	TW(9.71)	135.17	27.52	23.47	...	Konpa	254
लखीमपुर Lakhimpur (13)	...	गेहूँ, चावल Wheat, Rice	...	TW(39.66)	111.29	23.47	81.76	...	Shitlapur	255

3—लखीमपुर तहसील

जन सुविधाएँ एवं भूमि उपयोग

1	2	3	4	5	6	7	8	9	10	11
256	चफन्दी	169.16	480(85)	-(-5)	-(10+)	W,HP	-(-5)	-(-5)	-(10+)	KR,PR
257	परसिया	114.93	165(37)	-(-5)	-(10+)	W,HP	-(-5)	-(-5)	-(10+)	KR,PR
258	दाउदपुर कमहरां	138.00	105(13)	-(-5)	-(10+)	W,HP	-(-5)	-(-5)	-(10+)	KR,PR
259	दोनवा	166.73	558(103)	P(1)	-(10+)	W,HP	-(-5)	-(-5)	-(10+)	KR,PR
260	तिरकौलिया	177.66	1,081(204)	P(1)	-(10+)	W,HP	-(-5)	-(-5)	-(-5)	KR,PR
261	कौरैया छीट	114.93	387(63)	-(-5)	-(10+)	W,HP	-(-5)	-(-5)	-(10+)	KR
262	पचकोरवा	86.20	460(94)	P(1)	-(5-10)	W,T	-(-5)	सोम,शुक्र Mon,Fri	-(-5)	KR
263	बंजरिया	167.13	659(101)	-(-5)	-(10+)	W,T	-(5-10)	-(-5)	-(-5)	KR,PR
264	जमकोहना	411.98	1,421(284)	P(1)	-(10+)	W,HP	-(-5)	-(-5)	-(5-10)	KR,PR
265	सेवढ़ा	133.15	228(36)	-(-5)	-(-5)	W,HP	-(-5)	मंगल Tue	-(-5)	KR
266	अमकोटवा	354.52	1,416(253)	P(1)	-(-5)	W,T	-(-5)	-(-5)	-(-5)	KR
267	देवरिया बसेहा	193.04	765(113)	P(1),M(1)	-(-5)	W,T	-(-5)	मंगल,शनि Tue,Sat	-(-5)	KR
268	सेवकहा	232.30	293(49)	-(-5)	-(-5)	W,T	-(-5)	-(-5)	-(-5)	KR
269	भानपुर	425.74	821(142)	P(1)	-(10+)	W,HP	-(-5)	-(-5)	-(-5)	KR
270	अटकोहना	1,175.65	3,565(646)	P(1),M(1)	-(-5)	W,HP	PO,Pance	-(-5)	BS	KR,PR
271	दाउदपुर महेवा	228.25	842(128)	-(-5)	-(-5)	W,T	-(-5)	-(-5)	-(-5)	KR
272	सैदीपुर हरैया	374.75	1,331(369)	-(-5)	-(-5)	W,T	PO	-(-5)	-(-5)	KR
273	रूखिया	112.10	706(109)	P(1)	-(5-10)	HP	-(-5)	-(-5)	-(-5)	KR
274	कौरैया राजा	323.36	1,325(132)	P(1)	-(5-10)	W,HP	-(-5)	-(-5)	-(-5)	KR
275	रबही	375.16	918(166)	P(1)	-(5-10)	W,HP	PO,Phone	-(-5)	BS	PR

12	13	14	15	16	17	18	19	20	2	1
लखीमपुर Lakhimpur (13)	...	गेहूँ, चावल Wheat, Rice	...	TW(24.68)	92.68	21.04	30.76	...	Chafandi	256
लखीमपुर Lakhimpur (14)	...	गेहूँ, चावल Wheat, Rice	...	...	49.37	4.05	61.51	...	Parsia	257
लखीमपुर Lakhimpur (16)	...	गेहूँ, चावल Wheat, Rice	...	W(1.62)	100.77	11.33	24.28	...	Daoudpur Kaimhara	258
लखीमपुर Lakhimpur (16)	...	गेहूँ, चावल Wheat, Rice	...	TW(40.47)	76.08	16.59	33.59	...	Donwa	259
लखीमपुर Lakhimpur (12)	..	गेहूँ, चावल Wheat, Rice	...	TW(59.49)	81.75	19.83	16.59	...	Tirkolia	260
लखीमपुर Lakhimpur (10)	...	गेहूँ, चावल Wheat, Rice	...	TW(30.76)	61.11	8.90	14.16	...	Koraiya Chheet	261
लखीमपुर Lakhimpur (9)	...	गेहूँ, चावल Wheat, Rice	...	TW(53.19)	29.14	12.55	11.32	...	Pachkorwa	262
लखीमपुर Lakhimpur (8)	...	गेहूँ, चावल Wheat, Rice	...	TW(68.39)	68.39	14.57	15.78	...	Banjaria	263
लखीमपुर Lakhimpur (15)	..	गेहूँ, चावल Wheat, Rice	...	TW(104.82)	221.37	34.80	50.99	...	Jarkohna	264
लखीमपुर Lakhimpur (8)	...	गेहूँ, चावल Wheat, Rice	...	TW(38.85)	60.71	22.26	11.33	...	Sevrha	265
लखीमपुर Lakhimpur (8)	...	गेहूँ, चावल Wheat, Rice	...	TW(106.84)	187.78	21.85	38.05	...	Amkotwa	266
लखीमपुर Lakhimpur (7)	...	गेहूँ, चावल Wheat, Rice	...	TW(40.87)	101.58	30.76	19.83	...	Devaria Baseha	267
लखीमपुर Lakhimpur (7)	...	गेहूँ, चावल Wheat, Rice	...	TW(44.52)TK(0.40)	142.05	25.90	19.43	...	Sevkaha	268
लखीमपुर Lakhimpur (16)	...	गेहूँ, चावल Wheat, Rice	...	TW(25.90)	223.39	23.88	152.57	...	Bhanpur	269
लखीमपुर Lakhimpur (14)	...	गेहूँ, चावल Wheat, Rice	...	TW(20.64)	772.17	130.31	252.53	T(2)	Atkohna	270
लखीमपुर Lakhimpur (15)	...	गेहूँ, चावल Wheat, Rice	...	TW(8.90)	161.07	29.95	28.23	...	Daudpur Mahewa	271
लखीमपुर Lakhimpur (14)	...	गेहूँ, चावल Wheat, Rice	...	TW(17.00)	270.34	48.56	38.85	...	Saidipur Haraia	272
लखीमपुर Lakhimpur (9)	...	गेहूँ, चावल Wheat, Rice	...	TW(10.93)	71.63	4.86	24.68	T(1)	Rukhia	273
लखीमपुर Lakhimpur (12)	...	गेहूँ, चावल Wheat, Rice	...	TW(62.32)	201.95	25.90	33.19	T(1)	Koraiya Raja	274
लखीमपुर Lakhimpur (8)	...	गेहूँ, चावल Wheat, Rice	...	TW(65.56)	176. 5	36.03	96.72	T(1)	Rabhi	275

1	2	3	4	5	6	7	8	9	10	11
276	बडनापुर	278.03	644(122)	-(-5)	-(5-10)	W,HP	-(-5)	-(-5)	-(-5)	PR
277	चहमलपुर	439.50	1,443(259)	P(1)	-(5-10)	W,HP	-(-5)	सोम,शुक्र Mon,Fri	BS	KR
278	खमरिया	137.19	197(43)	-(-5)	-(-5)	W,HP	-(-5)	-(-5)	-(-5)	KR
279	सरसवा	428.98	1,070(231)	P(1)	-(-5)	W,HP	PO,Phone	-(-5)	-(-5)	KR
280	मंझरा	766.50	1,787(372)	-(-5)	-(-5)	W,T	-(-5)	रवि Sun	BS	KR,PR
281	सहजनी	497.38	1,413(299)	P(1)	-(-5)	W,HP	-(-5)	-(-5)	-(-5)	PR
282	गगसड़	394.99	1,785(337)	P(1)	-(-5)	W.HP	-(-5)	शनि Sat	BS	PR
283	अशौगापुर	322.95	1,568(298)	P(1),M(1)	-(-5)	W,HP	PO	-(-5)	-(-5)	PR
284	नकहा	386 49	2,034(383)	P(1),M(1)	PHC(1)	W,HP	PO	मंगल,शनि Tue,Sat	-(-5)	PR
285	पटना	771.36	2,342(400)	P(1)	-(5-10)	W,HP	PO	मंगल,शुक्र Tue,Fri	-(-5)	KR,PR
286	सकेथू	1,244.45	1,721(310)	M(1)	-(-5)	W,T	-(-5)	-(-5)	-(-5)	KR
287	रौलिया	364.63	790(157)	P(1)	-(-5)	W,T	-(-5)	-(-5)	-(-5)	KR,PR
288	बेल्हौरा	573.06	1,103(155)	P(1)	-(-5)	W,T	-(-5)	-(-5)	-(-5)	KR,PR
289	डिहुआ खुर्द	239.58	614(109)	M(1)	-(-5)	W,T	-(-5)	-(-5)	-(-5)	KR,PR
290	नौवापुर	550.80	462(84)	-(-5)	-(-5)	W,T	PO.	-(-5)	-(-5)	PR
291	होमनपुरवा	150.12		गैर आबाद					Uninhabited	KR
292	रेहिया कलाँ	391.75	502(96)	-(-5)	-(-5)	W,T	-(-5)	-(-5)	-(-5)	KR.PR
293	रेहिया खुर्द	297.86	300(55)	P(1)	-(-5)	W,HP	-(-5)	-(-5)	-(-5)	KR
294	खानीपुर	441.53	449(61)	P(1)	-(-5)	W,HP	-(-5)	-(-5)	-(-5)	PR
295	सिरैचा	461.36	1,399(242)	P(1)	-(-5)	W,T	-(-5)	-(-5)	-(-5)	KR

12	13	14	15	16	17	18	19	20	2	1
लखीमपुर Lakhimpur (7)	...	गेहूँ, चावल Wheat, Rice	...	TW(55.44)	160.26	33.19	29.14	T(1)	Bernapur	276
लखीमपुर Lakhimpur (10)	...	गेहूँ, चावल Wheat, Rice	...	TW(98.34)	281.67	50.18	9.31	T(2)	Chahmalpur	277
लखीमपुर Lakhimpur (12)	...	गेहूँ, चावल Wheat, Rice	...	TW(40.47)	69.20	11.33	16.19	T(3)	Khamria	278
लखीमपुर Lakhimpur (12)	...	गेहूँ, चावल Wheat, Rice	...	TW(61.11)	290.57	22.26	55.04	...	Sarsawa	279
लखीमपुर Lakhimppr(21)	...	गेहूँ, चावल Wheat, Rice	...	TW(7.69)	632.14	60.70	63.97	...	Manjhra	280
लखीमपुर Lakhimpur (19)	...	गेहूँ, चावल Wheat, Rice	...	TW(31.16)	350.87	75.27	40.08	...	Sahjani	281
लखीमपुर Lakhimpur (17)	...	गेहूँ, चावल Wheat, Rice	...	TW(0.40)	347.64	3.64	43.31	...	Gagsar	282
लखीमपुर Lakhimpur (17)	...	गेहूँ, चावल Wheat, Rice	...	TW(11.74)	242.00	30.76	38.45	T(1)	Ashogapur	283
लखीमपुर Lakhimpur (20)	...	गेहूँ, चावल Wheat, Rice	...	TW(42.49)	242.01	51.40	50.59	T(1),M(1)	Nakaha	284
लखीमपुर Lakhimpur (21)	...	गेहूँ, चावल Wheat, Rice	...	...	286.93	421.29	63.14	T(2)	Patana	285
लखीमपुर Lakhimpur (24)	...	गेहूँ, चावल Wheat, Rice	404.70	...	451.24	327.40	61.11	...	Sakethu	286
लखीमपुर Lakhimpur (20)	...	गेहूँ, चावल Wheat, Rice	...	...	299.88	33.59	13.16	...	Roulia	287
लखीमपुर Lakhimpur (22)	..	गेहूँ, चावल Wheat, Rice	...	TW(5.67)	440.32	59.49	67.58	...	Belouhra	288
लखीमपुर Lakhimpur (34)	...	गेहूँ, चावल Wheat, Rice	...	...	96.32	63.13	80.13	...	Dihuwa Khurd	289
लखीमपुर Lakhimpur (24)	...	गेहूँ, चावल Wheat, Rice	...	...	212.47	208.83	129.50	...	Nauwapur	290
लखीमपुर Lakhimpur (30)	...	...	...	...	100.74	42.90	6.48	...	Domanpurwa	291
लखीमपुर Lakhimpur (28)	...	गेहूँ, चावल Wheat, Rice	...	...	128.69	29.14	233.92	...	Reharia Kalan	292
लखीमपुर Lakhimpur (27)	...	गेहूँ, चावल Wheat, Rice	...	...	217.73	60.70	19.43	...	Reharia Khurd	293
लखीमपुर Lakhimpur (24)	...	गेहूँ, चावल Wheat, Rice	...	...	306.76	70.83	63.94	...	Khanipur	294
लखीमपुर Lakhimpur (12)	...	गेहूँ, चावल Wheat, Rice	...	TW(13.36)	311.62	26.31	110.07	...	Sirainchа	295

ग्राम निर्देशिका

3—लखीमपुर तहसील

जन सुविधाएँ एवं भूमि उपयोग

1	2	3	4	5	6	7	8	9	10	11
296	पटेहरा	563.75	1,107(257)	P(1)	-(5-10)	W,T	-(-5)	-(-5)	-(5-10)	KR
297	बसैंगापुर	254.56	848(163)	P(1)	-(-5)	W,T	-(-5)	-(-5)	-(-5)	KR
298	चाऊपुर	513.16	1,584(288)	P(1)	-(-5)	W,T	-(-5)	-(-5)	-(-5)	KR
299	कंटकुसमा	433.84	1,624(294)	P(1)	-(-5)	W,T	PO	-(-5)	-(-5)	PR
300	महोला	504.66	1,041(183)	P(1)	-(10+)	W,T	PO	-(-5)	-(-5)	KR,PR
301	परसा	161.48	420(67)	-(-5)	-(5-10)	W,T	-(-5)	-(-5)	-(5-10)	KR
302	अम्बर सोट	431.81	1,831(299)	P(1)	-(5-10)	W,T	PO,Phone	-(-5)	-(5-10)	KR
303	रंगीला सोट	414.41	1,500(254)	P(1)	-(5-10)	W,T	PO,Phone	-(-5)	-(5-10)	KR
304	कीरतपुर	165.52	583(77)	P(1)	-(5-10)	W,T	-(-5)	-(5)	-(5)	KR
305	कैरैया आल	282.89	593(106)	-(-5)	-(10+)	W,T	-(-5)	-(-5)	-(-5)	KR
306	भोजपुर	112.51	648(107)	P(1)	-(-5)	W.T	-(5-10)	बुद्ध,रवि Wed,Sun	-(5-10)	KR
307	ईसापुर	51 80	197(42)	-(-5)	-(10+)	W,T	-(5-10)	-(-5)	-(5-10)	KR
308	पनगी कला	385.68	1,793(285)	P(1),M(1)	MCW(1)	W,T	-(-5)	-(-5)	-(-5)	KR
309	पनगी खुर्द	125.05	927(135)	P(1)	-(5-10)	W,T	-(-5)	-(-5)	-(5-10)	KR
310	निजामपुर रामदास	210.04	739(134)	P(1)	-(-5)	W,T	-(-5)	-(-5)	-(5-10)	KR
311	पट्टी जयदरथ	23 88			गैर आबाद				Uninhabited	KR,PR
312	पट्टी विजई	31.97			गैर आबाद				Uninhabited	KR,PR
313	अम्बुआपुर	118.98	752(116)	P(1)	-(-5)	W,T	-(-5)	-(-5)	-(-5)	KR,PR
314	सैल गाँव	295.43	749(126)	P(1)	-(-5)	W,T	-(-5)	-(-5)	-(-5)	KR,PR
315	बाज़ डीह	277.62	1,113(178)	-(-5)	-(10+)	W,T	-(-5)	-(-5)	-(5-10)	KR

VILLAGE DIRECTORY

AMENITIES AND LAND USE — LAKHIMPUR TAHSIL—3

12	13	14	15	16	17	18	19	20	2	1
लखीमपुर Lakhimpur (16)	...	गेहूँ, चावल Wheat, Rice	...	TW(83.77)	302.31	92.28	85.39	T(1)	Patehra	296
लखीमपुर Lakhimpur (20)	...	गेहूँ, चावल Wheat, Rice	...	TW(37.23)	165.12	25.50	26.71	...	Basaigapur	297
लखीमपुर Lakhimpur (23)	...	गेहूँ, चावल Wheat, Rice	...	TW(18.21)	363.83	88.63	42.49	...	Chaupur	298
लखीमपुर Lakhimpur (27)	...	गेहूँ, चावल Wheat, Rice	...	TW(60.30)	271.15	55.44	46.95	T(1),M(1)	Katkusama	299
लखीमपुर Lakhimpur (25)	...	गेहूँ, चावल Wheat, Rice	...	TW(80.12)	161.44	103.20	59.90	M(2)	Mahola	300
लखीमपुर Lakhimpur (10)	...	गेहूँ, चना Wheat, Gram	...	TW(20.64)	106.44	20.64	13.76	T(1)	Pars a	301
लखीमपुर Lakhimpur (18)	...	गेहूँ, चना Wheat, Gram	...	TW(41.28)	325.78	39.25	25.50	M(1)	Ambar Sot	302
लखीमपुर Lakhimpur (7) EAG		गेहूँ, चना Wheat, Gram	...	TWE(202.35)	121.41	50.18	40.47	...	Bangila Sot	303
लखीमपुर Lakhimpur (10)	...	गेहूँ, चना Wheat, Cram	0.40	TW(62.73)TK(2.83)	61.51	18.22	19.83	T(1),M(1)	Kiratpur	304
लखीमपुर Lakhimpur (12)	...	गेहूँ, चना Wheat, Gram	...	TW(35.60)	182.92	32.38	31.99	...	Karaiya Aal	305
लखीमपुर Lakhimpur (12)	...	गेहूँ, चना Wheat, Gram	...	TW(20.24)	54.63	26.31	11.33	...	Bhojpur	306
लखीमपुर Lakhimpur (12)	...	गेहूँ, चना Wheat, Gram	...	TW(3.64)	40.07	4.86	3.23	...	Esapur	307
लखीमपुर Lakhimpur (8)	..	गेहूँ, चना Wheat, Gram	...	TW(63.13)	261.03	22.66	38.86	...	Pangi Kalan	308
लखीमपुर Lakhimpur (8) EAG		गेहूँ, चना Wheat, Gram	...	TWE(40.47) TK(20.24)	32.38	28.32	3.64	...	Pangi Khurd	309
लखीमपुर Lakhimpur (6) EAG		गेहूँ, चना Wheat, Gram	...	TWE(80.94) TK(20.24)	60.71	40.87	7.28	...	Nijampur Ramdas	310
लखीमपुर Lakhimpur (6)	...	...	...	TW(2.83)	10.52	9.32	1.21	...	Patti Jaidruth	311
लखीमपुर Lakhimpur (1)	...	...	...	TW(8.50)	11.33	8.90	3.24	...	Patti Bijai	312
लखीमपुर Lakhimpur (13)	...	गेहूँ, चावल Wheat, Rice	...	TW(35.61)	55.85	17.00	10.52	T(3)	Ambuwapur	313
लखीमपुर Lakhimpur (14)	...	गेहूँ, चावल Wheat, Rice	...	TW(88.22)	135.98	42.90	28.33	...	Sail Gaon	314
लखीमपुर Lakhimpur (13)	...	गेहूँ, चना Wheat, Gram	...	TW(39.26)	181.31	28.33	28.72	...	Bajudih	315

ग्राम/निर्देशिका

3—लखीमपुर तहसील — जन-सुविधाएँ एवं भूमि-उपयोग

1	2	3	4	5	6	7	8	9	10	11
316	अमृतापुर	244.84	1,403(274)	P(1),M(1)	-(5-10)	W,T	-(-5)	सोम,शुक्र Mon,Fri	-(5-10)	KR
317	निजामपुर नकटी	258.60	1,110(205)	P(1)	-(5-10)	W,T	-(-5)	सोम,शुक्र Mon,Fri	-(5-10)	KR
318	भटपुरवा	66.37	185(45)	-(-5)	-(5-10)	W,T	-(-5)	-(-5)	-(-5)	KR
319	गिन्हौना	241.61	925(187)	P(1)	-(-5)	W,T	-(-5)	-(-5)	-(-5)	KR,PR
320	गौरिया भिलम	335.50	1,313(249)	P(1)	-(5-10)	W,T	-(-5)	-(-5)	-(-5)	KR
321	भीराघासी	415.22	2,389(376)	P(1)	-(10+)	W,T	PO	-(-5)	-(-5)	KR,PR
322	नेवादा	121.01	424(57)	P(1)	-(-5)	W,T	-(-5)	-(-5)	-(-5)	KR
323	कौनेठिया	47.75	284(68)	P(1)	-(-5)	W,T	-(-5)	-(-5)	-(-5)	PR
324	तुसौरा	261.44	1,863(231)	P(1)	-(-5)	W,T	-(-5)	-(-5)	-(-5)	KR
325	बेहड़ा	133.55	373(82)	-(-5)	-(-5)	W,T	(-5)	-(-5)	-(-5)	KR
326	कोरवा	60.71	155(22)	-(-5)	-(5-10)	W,T	-(-5)	-(-5)	-(-5)	KR
327	सेमरई	374.34	1,419(254)	P(1),M(1)	-(5-10)	W,T	-(-5)	-(-5)	-(-5)	KR
328	रजौरा	168.36	502(89)	-(-5)	-(5-10)	W,T	-(-5)	-(-5)	-(-5)	PR
329	खम्मोल	292.19	1,437(363)	P(1)	-(5-10)	W,T	-(-5)	-(-5)	-(-5)	PR
330	भल्लिया बुजुर्ग	273.17	1,669(309)	P(1)	-(5-10)	W,T	PO,Phone	मंगल,शनि Tue,Sat	BS	PR
331	सकेथू	140.84	1,044(214)	P(1)	-(5-10)	W,T	PO	-(-5)	-(-5)	KR
332	शेरपुर	88.63	308(66)	-(-5)	-(5-10)	W,T	-(-5)	-(-5)	-(-5)	KR
333	कोरड़ी	259.01	325(62)	-(-5)	-(10+)	W,T	-(-5)	-(-5)	-(-5)	KR
334	बरौला	21.04			गैर आबाद				Uninhabited	KR
335	बरगदिया	33.19	263(49)	-(-5)	-(-5)	W,T	-(-5)	-(-5)	-(-5)	KR

12	13	14	15	16	17	18	19	20	2	1
लखीमपुर Lakhimpur(15)	...	गेहूँ, चना Wheat, Gram	...	TW(46.95)	133.96	10.12	53.81	T(1)	Amritapur	316
लखीमपुर Lakhimpur(10)	...	गेहूँ, चना Wheat, Gram	...	TW(78.11)	112.10	44.11	24.28	...	Nizampur Nakti	317
लखीमपुर Lakhimpur(9)	...	गेहूँ, चना Wheat, Gram	...	TW(16.19)	25.90	17.82	6.46	...	Bhatpurwa	318
लखीमपुर Lakhimpur(8)	...	गेहूँ, चावल Wheat, Rice	...	TW(14.97)TK(5.67)	182.92	19.43	18.62	...	Ginohana	319
लखीमपुर Lakhimpur(10)	...	गेहूँ, चावल Wheat, Rice	...	TW(103.60)	70.01	132.74	29.15	...	Gouria Bhilam	320
लखीमपुर Lakhimpur(19)	...	गेहूँ, चावल Wheat, Rice	...	TW(89.84)	182.92	94.70	47.76	M(1)	Bhiraghasi	321
गोला गोकरन नाथ Gola Gokaran ED Nath (4)		गेहूँ, चावल Wheat, Rice	...	TWE(15.78)	84.58	10.92	9.73	T(1),M(1)	Newada	322
गोला गोकरन नाथ Gola Gokaran Nath (4)	...	गेहूँ, चावल Wheat, Rice	...	W(4.45)	34.80	2.43	6.07	T(5),M(2)	Konethia	323
गोला गोकरन नाथ Gola Gokaran Nath (5)	...	गेहू, चावल Wheat, Rice	...	TW(23.88)	173.61	38.45	25.50	T(1),M(1)	Tusura	324
गोला गोकरन नाथ Gola Gokaran Nath (5)	...	गेहूँ, चावल Wheat, Rice	...	TW(31.97)	73.66	9.31	18.61	T(1)	Behara	325
गोला गोकरन नाथ Gola Gokaran Nath (8)	...	गेहूँ, चावल Wheat, Rice	...	TW(0.41)	41.28	7.69	11.33	...	Korwa	326
गोला गोकरन नाथ Gola Gokaran EAG Nath (10)		गेहूँ, चावल Wheat, Rice	...	TWE(105.63)	178.47	31.16	59.08	M(1)	Semrai	327
गोला गोकरन नाथ Gola Gokaran Nath (6)	...	गेहूँ, चावल Wheat, Rice	...	TW(23.88)	74.87	12.95	56.66	...	Rajoura	328
गोला गोकरन नाथ Gola Gokaran EAG Nath (7)		गेहूँ, चावल Wheat, Rice	...	TWE(76.88) GC(65.16)TK(10.12)	83.77	17.00	39.26	...	Khammoul	329
गोला गोकरन नाथ Gola Gokaran Nath (7)	...	गेहूँ, चावल Wheat, Rice	...	TW(98.34)	119.49	16.19	38.85	...	Bhallia Bujurg	330
गोला गोकरन नाथ Gola Gokaran Nath (12)	..	गेहूँ, चावल Wheat, Rice	...	TW(22.66)	75.27	7.28	35.63	...	Sakethu	331
गोला गोकरन नाथ Gola Gokaran Nath (12)	...	गेहूँ, चावल Wheat, Rice	3.24	TW(12.55)	40.07	25.50	7.27	...	Sherpur	332
गोला गोकरन नाथ Gola Gokaran Nath (12)		गेहूँ, चावल Wheat, Rice	...	TW(21.85)	166.33	59.09	11.74	...	Korari	333
गोला गोकरन नाथ Gola Gokaran Nath (10)	...	...	...	TW(3.64)	13.76	3.64	...	...	Baroula	334
गोला गोकरन नाथ Gola Gokaran Nath (10)	...	गेहूँ, चावल Wheat, Rice	...	TW(6.88)	20.24	0.81	5.26	...	Bargadia	335

1	2	3	4	5	6	7	8	9	10	11
336	निपनियाँ	254.96	649(158)	-(-5)	-(-5)	W,T	-(-5)	-(-6)	-(-5)	KR
337	खेतौसा	212.87	918(178)	P(1)	-(-5)	W,T	-(-5)	-(-5)	-(-5)	KR
338	टेडवा	88.63	297(49)	-(-5)	-(-5)	W,T	-(-5)	-(-5)	-(-5)	KR
339	जिगनहा खानपुर	127.08	648(108)	-(-5)	-(-5)	W,T	-(-5)	-(-5)	-(-5)	KR
340	नौवा खेड़ा	243.22	918(164)	P(1)	-(-5)	W,T	-(-5)	-(-5)	-(-5)	KR
341	शाहाबुद्दीनपुर	243.22	203(29)	P(1)	-(5-)	W,T	-(-5)	-(-5)	-(-5)	KR
342	रजागज घुघुची	101.18	749(145)	P(1)	H(1)	W,T	PO Pohne	बुद्ध Wed	BS,RS	KR,PR
343	घनिगवां	110.49	323(59)	P(1)	-(-5)	W,T	-(-5)	-(-5)	-(-5)	KR
344	लौधौरा	42.55	91(14)	-(-5)	-(-5)	W,T	-(-5)	-(-5)	-(-5)	KR
345	करनपुर	308.38	1,574(263)	P(1),M(1)	-(-5)	W,T	-(-5)	-(-5)	-(-5)	PR
346	उधानपुर	89.44	372(64)	P(1)	-(-5)	W,T	-(-5)	-(-5)	-(-5)	PR
347	बेलबूढी	278.03	819(152)	-(-5)	-(5-10)	W,T	-(5-10)	-(-5)	-(5-10)	KR
348	पडरिया	471.48	252(51)	-(-5)	-(-5)	W,HP	-(-5)	-(-5)	-(-5)	KR,PR
349	लखैया	81.34	35(8)	-(-5)	-(-5)	W,HP	-(-5)	-(-5)	-(-5)	KR
350	विझौली	461.76	1,662(290)	P(1),M(1)	-(-5)	W,HP	-(-5)	-(-5)	-(-5)	KR
351	बेहटा	183.73	721(109)	P(1)	-(-5)	W,T	-(-5)	-(-5)	-(-5)	KR,PR
322	सौठन	318.90	1,708(315)	M(1)	-(-5)	W	-(-5)	-(-5)	-(-5)	KR
353	चोरहा	259.41	1,247(210)	P(1)	-(-5)	W,HP	-(-5)	-(-5)	-(-5)	KR
354	देरिहा	119.39			गैर आबाद				Uninhabited	KR
355	बंजवापुर	108.05	88(19)	-(-5)	-(-5)	HP	-(-5)	-(-5)	-(-5)	KR

12	13	14	15	16	17	18	19	20	2	1
गोला गोकरन नाथ Gola Gokaran Nath (10)	...	गेहूँ, चावल Wheat, Rice	...	TW(64.75)	127.48	55.45	7.28	T(1)	Nipaniyan	336
गोला गोकरन नाथ Gola Gokaran Nath (5)	...	गेहूँ, चावल Wheat, Rice	...	TW(73.25)	89.44	28.33	21.85	...	Khetousa	337
गोला गोकरन नाथ Gola Gokaran Nath (7)	...	गेहूँ, चावल Wheat, Rice	...	TW(15.78)	49.37	14.97	8.51	...	Terwa\	338
गोला गोकरन नाथ Gola Gokaran Nath (12)	...	गेहूँ, चावल Wheat, Rice	...	TW(38.04)	63.13	13.36	12.55	T(5)	Jignaha Khanpur	339
गोला गोकरन नाथ Gola Gokaran Nath (15)	...	गेहूँ, चावल Wheat, Rice	...	TW(174.82)	32.38	23.88	12.14	T(1),M(1)	Nouwa Khera	340
गोला गोकरन नाथ Gola Gokaran Nath (11)	...	गेहूँ, चावल Wheat, Rice	...	TW(174.82)	32.38	23.88	12.14	...	Shahabuddinpur	341
लखीमपुर Lakhimpur (24)	ED	गेहूं, चांवल Wheat, Rice	...	TW(62 73)	13.36	5.26	19.83	...	Rajagang Ghuguchi	342
लखीमपुर Lakhimpur (26)	...	गेहूँ, चावल Wheat, Rice	...	TW(55.44)	17.81	4.86	32.38	T(4)	Dhanigawan	343
गोला गोकरन नाथ Gola Gokaran Nath (18)	...	गेहूँ, चावल Wheat, Rice	...	TW(33.19)	2.88	3.64	2.84	...	Lodhura	344
लखीमपुर Lakhimpur (21)	...	गेहूँ, चावल Wheat, Rice	...	TW(101.18)	106.03	66.37	34.80	T(1)	Karanpur	345
लखीमपुर Lakhimpur (23)	...	गेहूँ, चावल Wheat, Rice	...	GC(61.92)	6.88	7.28	13.36	T(1),M(1)	Uddyanpur	346
लखीमपुर Lakhimpur (24)	...	गेहूँ, चावल Wheat, Rice	...	TW(208.42)	27.12	13.76	28.73	M(1)	Bailburhi	347
गोला गोकरन नाथ Gola Gokaran Nath (17)	..	गेहूँ, चावल Wheat, Rice	...	GC(61.41) TW(14.57)	160.26	143.67	91.87	T(1)	Padariya	348
गोला गोकरन नाथ Gola Gokaran Nath (13)		गेहूँ, चावल Wheat, Rice	...	GC(54.23)	6.48	9.30	11.33	T(2)	Lakhaiya	349
गोला गोकरन नाथ Gola Gokaran Nath (15)	EAG	गेहूँ, चावल Wheat, Rice	...	TWE(14.97)	363.02	36.02	47.75	T(5)	Bijhouli	350
गोला गोकरन नाथ Gola Gokaran Nath (13)	...	गेहूँ, चावल Wheat, Rice	...	TW(29.95)	102.79	27.52	23.47	...	Behata	351
गोला गोकरन नाथ Gola Gokaran Nath (11)	...	गेहूँ, चावल Wheat, Rice	...	TW(6.48)	248.89	26.70	36.83	...	Southan	352
गोला गोकरन नाथ Gola Gokaran Nath (10)	...	गेहूँ, चावल Wheat, Rice	...	GC(65.16) TW(20.24)TK(8.50)	125.05	3.64	36.82	...	Chorha	353
गोला गोकरन नाथ Gola Gokaran Nath (15)	...	...	...	TW(1.62) GC(51.41)	41.68	10.52	14.16	...	Veriha	354
गोला गोकरन नाथ Gola Gokaran Nath (10)	EAG	गेहूँ, चना Wheat, Gram	...	TWE(29.95)	20.64	27.11	30.35	...	Bajwapur	355

3—लखीमपुर तहसील — जन सुविधाएँ एवं भूमि उपयोग

1	2	3	4	5	6	7	8	9	10	11
356	रामपुर गोकुलपुर	796.04	1,486(330)	P(1),M(1)	H(1)	W,HP	PO Phone	मंगल,शनि Tue,Sat	-(-5)	KR
357	अलियापुर	107.24			गैर आबाद				Uninhabited	KR
358	रामपुर मकरन्द	26.71			गैर आबाद				Uninhabited	KR
359	मूर्तिहा	469.05	2,284(892)	P(1)	-(-5)	W,HP	-(-5)	-(-5)	-(-5)	KR
360	ऐंठापुर	204.28	201(74)	-(-5)	-(-5)	W,HP	-(-5)	-(-5)	-(-5)	KR
361	बरगडिया	218.94	71(10)	P(1)	-(-5)	HP	-(-5)	-(-5)	-(-5)	KR
362	बखेररवा कैमहरा	363.83	1,412(114)	P(1)	-(-5)	W,HP	PO, Phone	-(-5)	-(-5)	KR
363	मचपेड़वा	339.54	1,125(116)	P(1)	-(-5)	W	-(-5)	-(-5)	-(-5)	KR,PR
364	धौरहरा खुर्द	612.71	2,601(450)	P(1),M(1)	-(-5)	W,HP	-(-5)	रवि Sun	-(-5)	PR
365	नरदवल	214.49	873(129)	P(1),C(1)	-(-5)	W,T	-(-5)	-(-5)	-(-5)	PR
366	उदयपुर	213.68	959(165)	P(1)	-(-5)	W,HP	-(-5)	-(-5)	-(-5)	KR,PR
367	करनपुर	368.68	1,654(292)	P(1),M(1)	-(-5)	W,HP	PO	-(-5)	-(-5)	KR
368	गनेशपुर	243.63	1,535(265)	P(1)	-(-5)	W,HP	PO Phone	-(-5)	-(-5)	KR
369	हरिहरपुर	161.07	428(74)	-(-5)	-(5-10)	W,HP	-(-5)	-(-5)	-(5-10)	KR
370	अम्बूपुर	310.81	685(120)	P(1)	-(-5)	W,HP	-(-5)	-(-5)	-(-5)	KR
371	खानपुर	214.90	854(127)	P(1)	-(-5)	W,HP	-(-5)	-(-5)	BS	PR
372	मन्यौरा	262.65	1,086(196)	P(1),M(1)	-(-5)	W,HP	PO Phone	-(-5)	BS	PR
373	सैदापुरझाऊ	786.74	2,516(474)	P(1)	-(-5)	W,HP	-(-5)	-(-5)	-(-5)	KR
374	[illegible]	575.08	1,963(350)	P(1),M(1)	-(5-10)	W,HP	-(-5)	मंगल,शनि Tue,Sat	-(-5)	KR,PR

VILLAGE DIRECTORY

AMENITIES AND LAND USE

LAKHIMPUR TAHSIL—3

12	13	14	15	16	17	18	19	20	2	1
गोला गोकरन नाथ Gola Gokaran Nath (15)	...	गेहूँ, चना Wheat, Gram	...	W(122.22)	386.48	146.91	140.43	...	Rampur Gokulpur	356
गोला गोकरन नाथ Gola Gokaran Nath (15)	...	...	...	GC(70.82)	17.81	3.64	14.97	...	Aliapur	357
गोला गोकरन नाथ Gola Gokaran Nath (10)	...	...	...	GC(20.64)	1.20	0.42	4.45	...	Rampur Makrand	358
गोला गोकरन नाथ Gola Gokaran Nath (14)	..	गेहूँ, चना Wheat, Gram	...	GC(131.93) TW(38.85)TK(19.43)	209.63	17.81	51.40	...	Murtiha	359
गोला गोकरन नाथ Gola Gokaran Nath(20)	EAG	गेहूं, चना Wheat, Gram	...	TWE(57.37)	122.22	1.62	23.07	...	Enthapur	360
लखीमपुर Lakhimpur(21)EAG		गेहूँ, चावल Wheat, Rice	...	TWE(54.23)	107.65	38.85	18.21	T(4)	Bargadia	361
लखीमपुर Lakhimpur (20)	...	गेहूँ, चावल Wheat, Rice	...	GC(112.51) TW(66.78)	86.20	70.82	27.52	T(3),M(1)	Barkherwa Kaimahara	362
लखीमपुर Lakhimpur (18)	...	गेहूँ, चावल Wheat, Rice	...	GC(140.03)	61.91	109.27	28.33	T(2)	Pachperwa	363
लखीमपुर Lakhimpur (17)	...	गेहूँ, चावल Wheat, Rice	...	GC(168.76) TW(63.13)TK(6.88)	218.94	64.75	90.25	T(3)	Dhowrahara Khurd	364
लखीमपुर Lakhimpur (15)	...	गेहूँ, चावल Wheat, Rice	...	GC(3.64)TW(4.05)	148.12	17.40	41.28	...	Nardawal	265
लखीमपुर Lakhimpur(16)EAG		गेहूँ, चावल Wheat, Rice	...	GC(65.16) TWE(44.52)	77.30	9.70	17.00	T(3),M(1)	Udaipur	366
लखीमपुर Lakhimpur(19)EAG		गेहूँ, चावल Wheat, Rice	...	GC(138.41) TWE(40.47)	93.08	68.39	28.33	T(4)	Karanpur	267
लखीमपुर Lakhimpur (15)	...	गेहूँ, चावल Wheat, Rice	...	GC(30.76) TW(7.69)TK(0.40)	162.28	10.52	31.98	T(1),M(1)	Ganeshpur	368
लखीमपुर Lakhimpur (21)	...	गेहूँ, चावल Wheat, Rice	...	GC(17.40)TW(1.21)	108.46	22.66	11.34	T(1)	Hariharpur	369
लखीमपुर Lakhimpur(13)EAG		गेहूँ, चावल Wheat, Rice	...	TWE(15.38) GC(8.50)TK(0.81)	231.08	25.90	29.14	T(1),M(1)	Ambupur	370
लखीमपुर Lakhimpur (15)	...	गेहूँ, चावल Wheat, Rice	...	TW(11.74)	168.36	19.42	15.38	...	Khanpur	371
लखीमपुर Lakhimpur (15)	...	गेहूँ, चावल Wheat, Rice	...	GC(46.54)	151.76	27.93	36.42	...	Mahyora	372
लखीमपुर Lakhimpur(18)EAG		गेहूँ, चावल Wheat, Rice	...	TWE(18.62) TK(1.62)GC(114.93)	507.49	40.48	103.60	T(2)	Saidapur Jhau	373
लखीमपुर Lakhimpur (8)	...	गेहूँ, चावल Wheat, Rice	...	GC(115.34)	297.45	77.70	59.90	T(3)	Saidapur Devkali	374

ग्राम निर्देशिका

3 लखीमपुर तहसील — जन सुविधाएं एवं भूमि उपयोग

1	2	3	4	5	6	7	8	9	10	11
376	पीरपुर	281.27	944(189)	P(1)	-(-5)	W,HP	-(10+)	-(-5)	-(-5)	KR,PR
377	कोरय्या जंगल	183.73	753(127)	P(2),M(2)	-(5-10)	W,HP	-(5-10)	सोम,बुध Mon,Wed	-(-5)	KR,PR
378	हुसेनपुर	65.97	287(39)	-(-5)	-(-5)	W,HP	-(-5)	-(-5)	-(-5)	KR,PR
379	बेरिहा तारनपुर	335.90	1,821(245)	P(1)	-(-5)	W,HP	-(-5)	-(-5)	-(-5)	KR,PR
380	अधारपुर	103.20	317(38)	-(-5)	-(5-10)	W,HP	-(5-10)	-(-5)	-(-5)	PR
381	कोरैया चमरू	116.55	575(91)	-(-5)	-(-5)	W,HP	-(-5)	-(-5)	-(-5)	KR
382	लकसरिया	60.71		गैर आबाद					Uninhabited	KR
383	पिपरा करमचन्द	396.20	1,535(256)	P(1)	-(-5)	W,HP	-(-5)	-(-5)	-(-5)	KR,PR
384	कलुआपुर	107.65	520(85)	P(1),M(1)	-(-5)	W,HP	-(-5)	-(-5)	-(-5)	PR
385	ओदरहना	114.53	615(101)	P(1),M(1)	-(-5)	W,HP	-(-5)	-(-5)	-(-5)	PR
386	रुकुन्दीपुर	370.30	1,129(199)	P(1)	-(-5)	W,HP	-(-5)	-(5-)	-(-5)	PR
387	मनिकापुर	416.03	1,658(279)	P(1)	-(5-10)	W,HP	-(5-10)	-(5-)	-(-5)	KR,PR
388	लकेसर	374.35	1,643(288)	M(1)	-(-5)	W,HP	PO,Phone	रवि Sun	-(-5)	KR
389	अमामलाल	259.41	1,030(158)	P(1)	-(-5)	W,HP	-(-5)	-(-5)	-(-5)	KR,PR
390	बौनिया	110.89	438(73)	-(-5)	-(-5)	W,HP	-(-5)	-(-5)	-(-5)	KR
391	मऊदाउदपुर	217.32	763(118)	P(3),M(2)	-(-5)	W,T	-(-5)	-(-5)	-(-5)	KR.PR
392	काला डुंड	111.29	620(80)	P(1)	-(-5)	W,T	-(-5)	-(-5)	-(-5)	KR,PR
393	परसेहरा ओयल	86.61	440(104)	-(-5)	-(-5)	W,T	-(-5)	-(-5)	-(-5)	KR
394	पिपरिया बण्डू	234.32	565(132)	-(-5)	-(-5)	W,T	-(-5)	-(-5)	-(-5)	PR
395	मूडा बुजुर्ग	295.03	692(167)	P(1)	-(-5)	W,T	-(-5)	-(-5)	-(-5)	KR,PR

11	12	13	14	15	16	17	18	19	20	2	1
लखीमपुर Lakhimpur (11)	...	गेहूँ, चावल Wheat, Rice	...	TW(32.78)	168.76	38.05	41.68	T(1)	Peerpur	376
लखीमपुर Lakhimpur (7)	...	गेहूँ, चावल Wheat, Rice	...	GC(89.44) TW(0.40)	59.09	9.30	25.50	T(1),M(1)	Koraiya Jungle	377
लखीमपुर Lakhimpur (5)	...	गेहूँ, चावल Wheat, Rice	...	TW(4.86)	49.37	4.46	7.28	...	Husainpur	378
लखीमपुर Lakhimpur (4)	...	गेहूँ, चावल Wheat, Rice	...	GC(62.32) TW(73.66)O(12.14)	107.25	44.11	36.42	T(1)	Beriha Taranpur	379
लखीमपुर Lakhimpur (6)	...	गेहूँ, चावल Wheat, Rice	...	GC(48.16) TK(0.41)	24.28	14.16	16.19	...	Adharpur	380
लखीमपुर Lakhimpur (8)	...	गेहूँ, चावल Wheat, Rice	...	TW(22.66)	67.99	10.93	14.97	...	Koraiya Chamru	381
लखीमपुर Lakhimpur (8)	...	...	...	TW(7.69)	38.45	5.26	9.31	...	Laksaria	382
लखीमपुर Lakhimpur (8)	...	गेहूँ, चावल Wheat, Rice	...	GC(25.50)TK(2.42) TW(28.73)	216.92	109.27	13.36	T(1),M(2)	Pipara Karamchand	383
लखीमपुर Lakhimpur (4)	...	गेहूँ, चावल Wheat, Rice	...	GC(1.22)TK(0.81) TW(21.45)	56.25	12.95	14.97	...	Kaluwapur	384
लखीमपुर Lakhimpur (12)	...	गेहूँ, चावल Wheat, Rice	...	TK(1.62)TW(1.21) GC(51.40)	29.54	12.95	17.81	T(1)	Odrehana	385
लखीमपुर Lakhimpur (13)	...	गेहूँ, चावल Wheat, Rice	...	GC(141.24) TW(32.78)TK(0.81)	103.60	39.26	52.61	T(2)	Rukandipur	386
लखीमपुर Lakhimpur (19)	...	गेहूँ, चावल Wheat, Rice	...	TW(117.36) GC(4.45)TK(2.43)	172.81	60.70	58.28	T(2)	Manikapur	387
लखीमपुर Lakhimpur (13)	...	गेहूँ, चावल Wheat, Rice		GC(41.68) TW(75.27)TK(3.64)	163.09	64.35	26.32	T(51)	Lakesar	388
लखीमपुर Lakhimpur (16)	...	गेहूँ चावल Wheat, Rice	...	GC(82.15) TW(8.90)TK(8.91)	80.94	33.99	44.52	T(2)	Amamlal	389
लखीमपुर Lakhimpur (16)	...	गेहूँ, चावल Wheat, Rice	...	GC(61.51) TW(3.24)TK(0.81)	27.12	7.28	10.93	...	Boinia	390
लखीमपुर Lakhimpur (15)	...	गेहूँ, चावल Wheat, Rice	...	GC(94.30) TW(1.62)	44.11	56.25	21.04	T(2)	Maudaudpur	391
लखीमपुर Lakhimpur (15)	...	गेहूँ, चावल Wheat, Rice	...	GC(12.14) TW(4.05)	56.66	22.66	15.78	...	Kala Dund	392
लखीमपुर Lakhimpur (17) ED, EAG		गेहूँ, चावल Wheat, Rice	...	GC(7.69) TW(29.14)TK(1.21)	31.57	8.50	8.50	...	Parsehra Oel	393
लखीमपुर Lakhimpur (17)	...	गेहूँ, चावल Wheat, Rice	...	TW(80.94)	115.74	12.14	25.50	...	Pipria Andu	394
लखीमपुर Lakhimpur (16)	...	गेहूँ, चावल Wheat, Rice	..	GC(161.88)O(0.80) TW(25.90)TK(1.62)	59.49	13.36	31.98	T(1)	Mura Buzurg	395

1	2	3	4	5	6	7	8	9	10	11
396	फरधान	225.01	1,375(237)	P(1)	PHC(1), FPC(1)	W,HP	PTO	रवि,शुक्र Sun,Fri	BS,RS	KR,PR
397	बौंठा	323.76	1,237(196)	P(1)	-(-5)	W,HP	-(-5)	-(-5)	-(-5)	PR
398	आदमपुर	271.55	944(142)	P(1)	-(-5)	W,HP	-(-5)	-(-5)	-(-5)	PR
399	कैमहरा	621.62	3,142(581)	P(1),M(1)	-(-5)	W,HP	PTO	सोम,मंगल Mon,Tue	-(-5)	KR,PR
400	गुठना बुजुर्ग	350.87	1,711(301)	P(1)	-(-5)	W	-(-5)	-(-5)	-(-5)	KR,PR
401	रौसा	353.30	1,573(330)	P(1)	-(-5)	W	-(-5)	-(-5)	-(-5)	KR,PR
402	बेल	468.64	2,791(377)	P(1)	-(-5)	W	PO,Phone	सोम,शुक्र Mon,Fri	-(-5)	KR,PR
403	बेलवा	167.14	263(147)	-(-5)	-(-5)	W	-(5-)	-(-5)	-(5-10)	KR,PR
404	देवरिया	171.59	772(142)	P(1)	-(5-10)	W,T	-(-5)	-(-5)	-(-5)	KR
405	काला आम	353.30	1,501(238)	P(1),M(1)	-(5-10)	W,T	PO,Phone	-(-5)	BS	PR
406	कैंठेया	591.67	1,905(351)	P(1)	-(5-10)	W,T	-(-5)	सोम,शुक्र Mon,Fri	-(-5)	KR
407	सरायँ सूरज	87.01	460(82)	-(-5)	-(5-10)	W,T	-(-5)	-(-5)	-(-5)	KR
408	मूडा धामू	152.57	632(117)	-(-5)	-(10+)	W,HP	-(-5)	-(-5)	-(-5)	KR
409	रुकनापुर	327.40	1,011(165)	P(1),M(1)	-(10+)	W,HP	-(-5)	-(-5)	-(-5)	KR
410	टिकल	195.87	821(142)	P(1)	-(10+)	W,HP	PO,Phone	-(-5)	-(-5)	KR
411	कैमा खादर	207.61	774(144)	P(1)	-(10+)	W,HP	-(-5)	-(-5)	-(-5)	KR
412	जमैठा	254.15	1,020(181)	P(1)	-(5-10)	W,HP	-(-5)	-(5-10)	-(5-10)	KR
413	गूम चीनी	225.82	1,008(139)	P(1)	-(-5)	W,HP	-(-5)	-(-5)	-(-5)	PR
414	गढ़रूआ	221.78	1,445(150)	P(1)	-(-5)	W,HP	-(-5)	-(-5)	-(-5)	PR
415	चन्दपुरा	123.03	1,216(183)	P(1)	-(-5)	W,HP	-(-5)	-(-5)	-(-5)	KR,PR

VILLAGE DIRECTORY

AMENITIES AND LAND USE — LAKHIMPUR TAHSIL—3

12	13	14	15	16	17	18	19	20	2	1
लखीमपुर Lakhimpur (15)	...	गेहूँ, चावल Wheat, Rice	...	GC(123.02) TW(19.02)	34.40	14.16	34.41	T(3),M(1)	Phardhan	396
लखीमपुर Lakhimpur (15)	...	गेहूँ, चावल Wheat, Rice	...	GC(107.25) TW(11.34)	115.74	33.99	55.44	...	Baunttha	397
लखीमपुर Lakhimpur (15)	...	गेहूँ, चावल Wheat, Rice	...	GC(3.24)	199.52	45.72	23.07	...	Adampur	398
लखीमपुर Lakhimpur (15)	ED, EAG	गेहूँ, चावल Wheat, Rice	...	GC(180.09) TWE(84.58)TK(17.00)	208.42	37.23	94.30	M(5)	Kaimahara	399
लखीमपुर Lakhimpur (15)	...	गेहूँ, चावल Wheat, Rice	...	TW(31.16) GC(153.38)	104.41	26.71	35.21	T(2)	Guthuna Buzurg	400
लखीमपुर Lakhimpur (15)	...	गेहूँ, चावल Wheat, Rice	...	GC(118.17) TW(26.31)TK(18.62)	121.41	35.61	33.18	...	Rousa	401
लखीमपुर Lakhimpur (10)	...	गेहूँ, चावल Wheat, Rice	...	TW(58.68)O(4.05) GC(189.40)TK(8.09)	122.62	20.36	55.44	...	Bail	402
लखीमपुर Lakhimpur (15)	EAG	गेहू, चावल Wheat, Rice	21.04	TWE(36.83)	87.82	16.19	5.26	T(2)	Belwa	403
लखीमपुर Lakhimpur (16)	...	गेहूँ, चावल Wheat, Rice	...	TW(65.97)	62.72	32.78	10.12	...	Devaria	404
लखीमपुर Lakhimpur (16)	ED, EAG	गेहूँ, चावल Wheat, Rice	...	GC(80.54) TWE(57.87)	95.10	86.60	33.19	...	Kala Aam	405
लखीमपुर Lakhimpur (11)	...	गेहूँ, चावल Wheat, Rice	...	GC(97.12) TW(40.47)	252.13	126.27	75.68	...	Kothaiya	406
लखीमपुर Lakhimpur (11)	...	गेहूँ, चावल Wheat, Rice	...	GC(8.90) TW(8.50)	43.31	17.40	8.90	...	Sarayn Suras	407
लखीमपुर Lakhimpur (13)	...	गेहूँ, चावल Wheat, Rice	...	GC(8.09) TW(23.07)TK(11.74)	73.66	14.97	21.04	T(1)	Muradhamu	408
लखीमपुर Lakhimpur (12)	...	गेहूँ, चावल Wheat, Rice	...	GC(48.16)O(5.26) TW(52.20)	137.60	46.14	38.04	T(1)	Rukanapur	409
लखीमपुर Lakhimpur (12)	...	गेहूँ, चावल Wheat, Rice	...	GC(65.56)O(2.83) TW(3.24)	82.15	11.74	30.35	...	Tikal	410
लखीमपुर Lakhimpur (10)	...	गेहूँ, चावल Wheat, Rice	...	GC(53.42) TW(10.52)TK(0.81)	93.89	16.19	32.78	...	Kaima Khadar	411
लखीमपुर Lakhimpur (17)	...	गेहूँ, चावल Wheat, Rice	...	GC(34.40) TW(36.42)TK(1.21)	87.01	36.02	59.09	...	Jamaitha	412
लखीमपुर Lakhimpur (15)	ED, EAG	गेहूँ, चावल Wheat, Rice	...	GC(1.21) TWE(41.28)TK(2.83)	132.74	36.02	11.74	M(1)	Goom Chini	413
लखीमपुर Lakhimpur (14)	...	गेहूँ, चावल Wheat, Rice	...	GC(25.90) TW(23.88)TK(7.28)	124.24	17.00	23.48	...	Gadruwa	414
लखीमपुर Lakhimpur (13)	...	गेहूँ, चावल Wheat, Rice	...	GC(47.75)TW(2.43)	50.59	10.52	11.74	M(1)	Chandpura	415

ग्राम निर्देशिका

3—लखीमपुर तहसील

जन सुविधाएं एवं भूमि उपयोग

1	2	3	4	5	6	7	8	9	10	11
416	अटनहिया	112.91	340(52)	-(-5)	-(5-10)	W,HP	-(5-10)	-(5-10)	-(5-10)	KR,PR
417	अटकोनवा	458.12	2,066(322)	P(1)	-(0+)	W,HP	-(-5)	-(-5)	-(5-10)	KR,PR
418	दुसरू	194.66	934(150)	P(1)	-(-5)	W,HP	-(5-10)	-(-5)	-(-5)	KR,PR
419	वाजपेई	365.04	1,165(178)	P(1)	-(5-10)	W,HP	-(5-10)	-(5-10)	-(5-10)	KR
420	बाँस खेडा	123.05	675(98)	P(1)	-(-5)	W,HP	-(-5)	-(-5)	-(-5)	KR
421	राजापुर	517.61	3,214(516)	P(1)	-(-5)	W,T	-(-5)	-(-5)	-(-5)	PR
422	मुडिया खेडा	165.52	702(127)	M(1)	-(-5)	W,HP	-(-5)	-(-5)	-(-5)	KR,PR
423	अरनी खाना	86.20			गैर आबाद				Uninhabited	KR,PR
424	मथना	324.97	515(66)	-(-5)	-(-5)	W,HP	-(-5)	-(-5)	-(-5)	KR,PR
425	भन्डसरिया	288.55	1,518(124)	-(-5)	-(-5)	W,HP	-(-5)	-(-5)	-(-5)	PR
426	रमुआपुर	199.92	838(138)	P(3)	-(-5)	W,T	-(-5)	-(-5)	-(-5)	KR
427	छाऊछ	428.17	3,158(573)	P(3),M(2)	-(-5)	W,T	-(-5)	-(-5)	-(-5)	KR
428	उदयपुर महेवा	121.81	698(103)	P(1)	-(-5)	W,HP	-(-5)	-(-5)	-(-5)	KR
429	मिदनियां	178.88	2,325(426)	P(1),M(1)	-(-5)	W,HP	-(-5)	-(-5)	-(-5)	KR
430	सैधरी	254.56	1,293(224)	P(1),M(1), H(1)C(1)	-(-5)	W,HP	PTO	-(-5)	-(-5)	KR
431	लखीमपुर देहात	496.16	1,332(211)	P(1)	-(-5)	W,T	PO	-(-5)	-(-5)	PR
432	प्यारेपुर	92.27	249(43)	-(-5)	-(-5)	W,T	-(-5)	-(-5)	-(5-10)	KR,PR
433	रघुपुर खुर्द	219.75	197(41)	-(-5)	-(-5)	W,HP	-(-5)	-(-5)	-(5-10)	KR,PR
434	सिसौना	324.97	1,239(236)	P(1)	-(-5)	W,HP	-(-5)	-(-5)	-(5-10)	KR,PR
435	बनवारीपुर	136.38	996(189)	P(1)	-(-5)	W,HP	-(5-10)	-(-5)	-(5-10)	KR,PR

VILLAGE DIRECTORY

AMENITIES AND LAND USE

LAKHIMPUR TAHSIL—3

12	13	14	15	16	17	18	19	20	2	1
लखीमपुर Lakhimpur(17)	...	गेहूँ, चावल Wheat, Rice	...	GC(2.02)TK(4.04) TW(18.62)	59.08	15.78	13.36	...	Atnahia	416
लखीमपुर Lakhimpur(10)	...	गेहूँ चावल Wheat, Rice	...	GC(125.46) TW(35..1)O(0.81)	131.52	64.75	100.37	T(5),M(7)	Atkonwa	417
लखीमपुर Lakhimpur(10)	...	गेहूँ, चावल Wheat, Rice	...	GC(60.71)	84.58	25.09	24.28	M(1)	Dhusru	418
लखीमपुर Lakhimpur(16)	...	गेहूँ, चावल Wheat. Rice	...	GC(99.56) TW(29.95)TK(12.14)	138.41	48.56	36.42	T(2)	Bajpai	419
लखीमपुर Lakhimpur(13)	...	गेहूँ, चावल Wheat, Rice	0.81	GC(54.63)	67.99	0.81	0.81	...	Bans Khera	420
लखीमपुर Lakhimpur(11)	ED, EAG	गेहूँ, चावल Wheat, Rice	...	TWE(0.40)	365.85	111.29	40.07	...	Rajapur	421
लखीमपुर Lakhimpur(14)	...	गेहूँ, चावल Wheat, Rice	5.67	GC(72.44)	57.47	29.94	...	...	Muria Khera	422
लखीमपुर Lakhimpur(16)	...	...	...	GC(20.64)	42.49	10.93	12.14	...	Arni Khana	423
लखीमपुर Lakhimpur(13)	...	गेहूँ, चावल Wheat, Rice	...	TW(29.95)	189.80	70.01	35.21	...	Mathana	424
लखीमपुर Lakhimpur(11)	ED, EAG	गेहूँ, चावल Wheat, Rice	...	TWE(106.03)	90.65	66.37	25.50	...	Bhandsaria	425
लखीमपुर Lakhimpur (3)	ED, EAG	गेहूँ, चावल Wheat, Rice	...	TWE(20.64)	127.89	31.97	19.42	...	Ramuwapur	426
लखीमपुर Lakhimpur (2)	ED, EAG	गेहूँ, चावल Wheat, Rice	...	TWE(40.47)	232.30	86.60	68.80	...	Chhauchh	427
लखीमपुर Lakhimpur (1)	EA	गेहूँ, चावल Wheat, Rice	...	TWE(17.40)	43.30	44.11	17.00	T(1),M(1)	Udaipur Mahewa	428
लखीमपुर Lakhimpur (1)	...	गेहूँ, चावल Wheat, Rice	...	TW(24.69)O(3.64)	87.01	19.43	44.11	T(1),M(1)	Midanian	429
लखीमपुर Lakhimpur (1)	EA	गेहूँ, चावल Wheat, Rice	...	TWE(54.23)	126.27	47.35	26.71	...	Saidhari	430
लखीमपुर Lakhimpur (3)	...	गेहूँ, चावल Wheat, Riae	...	TW(31.96)	80.54	275.60	108.05	T(1)	Lakhimpur Dehat	431
लखीमपुर Lakhimpur (4)	ED	गेहूँ, चावल Wheat, Rice	...	TW(3.24)	62.32	14.16	12.55	...	Pyarepur	432
लखीमपुर Lakhimpur(9)	ED, EAG	गेहूँ, चावल Whaet, Rice	...	TWE(101.98)	50.99	25.09	41.69	T(3),M(2)	Rudrapur Khurd	433
लखीमपुर Lakhimpur(11)	...	गेहूँ, चावल Wheat, Rice	...	TW(70.42)	145.69	42.49	66.37	...	Sisouna	434
लखीमपुर Lakhimpur(19)	...	गेहूँ, चावल Wheat, Rice	...	TW(61.51)	44.11	19.83	10.93	...	Banwaripur	435

ग्राम निर्देशिका

3— लखीमपुर तहसील — जल सुविधाएं एवं भूमि उपयोग

1	2	3	4	5	6	7	8	9	10	11
436	सिंगरिया	215.30	1,016(178)	P(1)	-(5-10)	W,HP	-(5-10)	-(5-10)	-(5-10)	KR,PR
437	मनिकापुर	149.74	419(158)	-(-5)	-(5-10)	W,HP	-(-5)	-(-5)	-(5-10)	KR,PR
438	सेहरुआ	327.81	847(276)	P(1)	-(10+)	W,HP	-(-5)	-(-5)	-(10+)	KR,PR
439	सलेमपुर	364.23	1,875(368)	P(1)	-(-5)	W,T	-(-5)	-(-5)	-(-5)	KR,PR
440	मीरपुर	342.78	1,589(149)	P(1)	-(-5)	W,T	-(-5)	-(-5)	-(-5)	PR
441	रामापुर	197.90	1,126(188)	P(1)	-(5-10)	W,T	-(-5)	-(-5)	-(-5)	PR
442	पहाड़पुर	253.75	1,549(205)	P(1)	-(-5)	W,T	-(-5)	-(-5)	-(-5)	PR
443	लाहौरी नगर	110.08	602(29)	-(-5)	-(-5)	W,T	-(-5)	-(-5)	-(-5)	PR
444	आधाचाट	165.12	770(56)	M(1)	-(-5)	W,HP	-(-5)	-(-5)	-(-5)	KR
445	सराय असिया	70.82	180(73)	-(-5)	-(5-10)	W,HP	-(-5)	-(5-10)	-(-510)	KR
446	बाँस ताली	208.83	1,035(188)	P(1)	-(5-10)	W,HP	-(5-10)	-(5-10)	-(5-10)	KR
447	डिमौरा	414.01	1,715(284)	P(1)	-(5-10)	W,HP	-(5-10)	-(5-10)	-(5-10)	KR
448	महम्मदाबाद	470.26	1,666(288)	P(1)	-(5-10)	W,T	-(-5)	-(-5)	-(5-10)	PR
449	मूसेपुर खुर्द	138.41	1,585(223)	P(1)	-(-5)	W,T	-(-5)	-(-5)	-(-5)	KR
450	सरखनपुर	275.20	1,781(299)	P(1)	-(5-10)	W,T	-(-5)	-(-5)	-(-5)	KR
451	मरखापुर	244.03	1,052(176)	-(-5)	-(-5)	W,T	-(-5)	-(-5)	-(-5)	PR
452	चक कुंवरपुर	81.34		गैर आबाद					Uninhabited	KR
453	सराय सकूनट	100.37		गैर आबाद					Uninhabited	KR
454	सराय सत्ता	61.92	253(37)	-(-5)	-(-5)	W,T	-(-5)	-(-5)	-(-5)	KR
455	महमद कैमहरा	282.08	1,063(175)	-(-5)	-(-5)	W,T	-(-5)	-(-5)	-(-5)	PR

12	13	14	15	16	17	18	19	20	2	1
लखीमपुर Lakhimpur(8)	...	गेहूँ, चावल Wheat, Rice	...	TW(34.80)	136.38	23.88	20.24	...	Siganian	436
लखीमपुर Lakhimpur(9)	...	गेहूँ, चावल Wheat, Rice	...	TW(40.87)	80.54	17.00	11.33	...	Manikapur	437
लखीमपुर Lakhimpur(11)	...	गेहूँ, चावल Wheat, Rice	...	TW(93.89)	198.71	2.43	32.78	...	Seharuwa	438
लखीमपुर Lakhimpur (1) ED		गेहूँ, चावल Wheat, Rice	...	TW(20.24)TK(5.67)	182.92	119.79	35.61	T(3)	Salempur	439
लखीमपुर Lakhimpur (5)EAG		गेहूँ, चावल Wheat, Rice	...	TWE(101.18) TK(60.70)	80.94	80.94	19.02	...	Mirpur	440
लखीमपुर Lakhimpur (6)EAG		गेहूँ, चावल Wheat, Rice	...	TWE(76.08) TK(20.24)	60.70	28.33	12.55	...	Ramapur	441
लखीमपुर Lakhimpur (3) ED		गेहूँ, चावल Wheat, Rice	...	TW(19.83) GC(38.04)	116.16	57.06	22.66	...	Paharpur	442
लखीमपुर Lakhimpur (3)	...	गेहूँ, चावल Wheat, Rice	...	TW(6.48)	82.15	8.50	12.95	...	Lahori Nagar	443
लखीमपुर Lakhimpur (5)	...	गेहूँ, चावल Wheat, Rice	14.16	GC(69.21)	54.63	9.31	17.81	...	Adhachat	444
लखीमपुर Lakhimpur (8)	...	गेहूँ, चावल Wheat, Rice	1.21	GC(38.04)	19.02	11.34	1.21	...	Saraya Asia	445
लखीमपुर Lakhimpur (8)	...	गेहूँ, चावल Wheat, Rice	2.02	GC(91.46)	57.48	4.45	53.42	...	Bans Tali	446
लखीमपुर Lakhimpur (7)	...	गेहूँ, चावल Wheat, Rice	10.12	GC(123.43)	237.56	10.93	31.97	...	Dimoura	447
लखीमपुर Lakhimpur (9)	...	गेहूँ, चावल Wheat, Rice	...	GC(75.27) TW(57.47)	125.05	148.52	63.95	T(1),M(1)	Mahammdabad	448
लखीमपुर Lakhimpur(10)EAG		गेहूँ, चावल Wheat, Rice	...	GC(17.81) TWE(57.47)TK(1.62)	26.30	11.74	23.47	T(1),M(2)	Musepur Khurd	449
लखीमपुर Lakhimpur(19)	...	गेहूँ, चावल Wheat, Rice	...	GC(67.99) TW(77.70)TK(3.24)	74.06	23.07	29.14	...	Sarkhanpur	450
लखीमपुर Lakhimpur (9)EAG		गेहूँ, चावल Wheat, Rice	...	GC(1.62) TWE(95.51)	107.65	16.59	22.66	...	Markhapur	451
लखीमपुर Lakhimpur (9)	...	...	...	GC(21.04) TW(23.88)	14.16	19.02	3.24	...	Chak Kupwarpur	452
लखीमपुर Lakhimpur (8)	...	...	...	GC(19.02)	46.54	21.45	13.36	...	Sarayan Sakunat	453
लखीमपुर Lakhimpur (7)EAG		गेहूँ, चावल Wheat, Rice	...	TWE(24.69)	18.21	15.38	3.64	...	Saray Satta	454
लखीमपुर Lakhimpur (8)EAG		गेहूँ, चावल Wheat, Rice	...	TWE(27.11)	189.41	44.11	21.45	...	Mahamad Kaimhara	455

ग्राम निर्देशिका

3—लखीमपुर तहसील

जन सुविधाएं एवं भूमि उपयोग

1	2	3	4	5	6	7	8	9	10	11
456	फत्तेपुर	123.43	577(64)	P(1)	-(-5)	W,HP	PO	-(5-10)	-(-5)	KR
457	कटिया	460.55	1,945(282)	P(1),M(1)	-(5-10)	W,HP	-(-5)	-(-5)	-(-5)	KR
458	चक विशनूपुर	76.49			गैर आबाद				Uninhabted	KR
459	गोपालपुर	166.73	1,019(164)	P(1)	-(-5)	W,T	PO,Phone	-(-5)	BS	KR
460	परसदहा	198.30	373(76)	-(-5)	-(-5)	W,T	-(-5)	-(-5)	-(5-10)	KR
461	दिया रतन	98.75	342(58)	-(-5)	-(5-10)	W,T	-(-5)	-(5-10)	-(5-10)	KR
462	पंडरी मोहन	131.93	462(78)	-(-5)	-(5-10)	W,T	-(-5)	-(-5)	-(5-10)	KR
463	भानपुर	239.99	1,114(220)	P(1)	-(10+)	W,T	-(-5)	-(-5)	-(-5)	KR
464	कादीपुर	376.78	1,692(304)	P(1)	-(-5)	W,T	-(-5)	-(-5)	-(-5)	KR
465	चक कमलापुर	60.30	218(35)	-(-5)	-(-5)	W,T	-(-5)	-(-5)	-(5-10)	KR
466	मोतीपुर	261.03	1,506(290)	P(1)	-(5-10)	W,HP	PO,Phone	-(-5)	-(-5)	KR
567	जमुनियां	288.15	1,055(182)	P(1)	-(5-10)	W,T	-(-5)	-(-5)	-(-5)	KR
468	मुसेपुर कलां	82.56	367(55)	-(-5)	-(10+)	W,T	-(-5)	-(-5)	-(5-10)	PR
469	मल्हपुर	67.99	292(44)	-(-5)	-(-5)	W,T	-(-5)	सोम, शुक्र Mon, Fri	-(-5)	PR
470	सठौना	101.58	535(96)	P(1)	-(5-)	W,T	PO,Phone	मंगल, शनि Tue, Sat	-(-5)	PR
471	रमई मुबारकपुर	69.61			गैर आबाद				Uninhabited	PR
472	सैदपुर करनपुर	152.98	572(93)	-(-5)	RP(1)	W,T	-(-5)	-(-5)	-(-5)	PR
473	खानपुर गुरेला	244.84	1,015(178)	M(1)	-(-5)	W,T	PO	-(-5)	-(-5)	KR
374	केशवपुर गुरेला	521.66	1,303(250)	P(1)	-(-5)	W,T	-(-5)	-(-5)	-(-5)	KR,PR
475	हरीदासपुर	235.13	965(209)	P(1)	-(-5)	W,T	-(-5)	-(-5)	-(-5)	KR,PR

12	13	14	15	16	17	18	19	20	2	1
लखीमपुर Lakhimpur(10)	...	गेहूँ, चावल Wheat, Rice	...	TW(38.04)	49.78	25.09	10.52	...	Fattepur	456
लखीमपुर Lakhimpur(11)	...	गेहूँ, चावल Wheat, Rice	...	TW(46.95)	312.02	65.16	36.42	...	Katia	457
लखीमपुर Lakhimpur(10)	...	...	...	TW(19.02)	34.40	19.83	3.24	...	Chak Vishnupur	458
खीरी Kheri (5)	...	गेहूँ, चावल Wheat, Rice	...	TW(59.09)	72.44	16.59	18.61	...	Gopalpur	459
खीरी Kheri (5)	...	गेहूँ, चावल Wheat, Rice	...	TW(43.30)	107.65	20.24	27.11	...	Parsadaha	460
खीरी Kheri (6)	...	गेहूँ, चावल Wheat, Rice	...	TW(27.92)	51.40	9.31	10.12	...	Diya Ratan	461
लखीमपुर Lakhimpur 12)	...	गेहूँ, चावल Wheat, Rice	...	TW(17.40)	88.63	14.16	11.74	...	Pandari Mohan	462
लखीमपुर Lakhimpur(12)	...	गेहूँ, चावल Wheat, Rice	...	TW(14.16)	198.71	8.91	18.21	...	Bhanpur	463
लखीमपुर Lakhimpur(10)	...	गेहूँ, चावल Wheat, Rice	...	TW(7.28)GC(66·78) TK(1.62)	184.14	76.89	40.07	...	Kadipur	464
लखीमपुर Lakhimpur(10)	...	गेहूँ, चावल Wheat, Rice	...	GC(6.48)TW(29.95) TK(0.81)	12.55	4.05	6.46	...	Chak Kamalapur	465
लखीमपुर Lakhimpur(8)EAG		गेहूँ, चावल Wheat, Rice	0·40	TWE(58.28)	200.74	0.40	1.21	...	Motipur	466
लखीमपुर Lakhimpur(12)	...	गेहूँ, चावल Wheat, Rice	...	GC(66.37)TW(36.02) TK(1.62)	118.98	33.99	31.17	...	Jamunian	467
लखीमपुर Lakhimpur(10)	...	गेहूँ, चावल Wheat, Rice	...	GC(51.80)TW(0.81)	16.59	4.86	8.50	...	Musepur Kalan	468
लखीमपुर Lakhimpur(9)EAG		गेहूँ, चावल Wheat, Rice	...	GC(1.21) TWE(21.85)TK(3.64)	30.35	4.86	6.08	...	Malhpur	469
लखीमपुर Lakhimpur(11)	ED, EAG	गेहूँ, चावल Wheat, Rice	...	TWE(31.57) TK(3.24)GC(202)	33.99	19.02	11.74	...	Sathouna	470
लखीमपुर Lakhimpur(13)	...	...	...	GC(4.86)TW(18.62) TK(3.24)	28.33	7.28	7.28	...	Ramai Mubarak-pur	471
लखीमपुर Lakhimpur(12)	...	गेहूँ, चावल Wheat, Rice	...	GC(30.76) TW(19.83)	63.13	23.07	16.19	M(2)	Saidpur Karanpur	472
लखीमपुर Lakhimpur(13)	...	गेहूँ, चावल Wheat, Rice	...	GC(84.18)	115.74	20.64	24.28	T(1)	Khanpur Gurela	473
लखीमपुर Lakhimpur(15)	...	गेहूँ, चावल Wheat, Rice	...	TW(101.18)	290.17	104.41	25.90	T(1)	Keshopur Gurela	474
लखीमपुर Lakhimpur(12)	...	गेहूँ, चावल Wheat, Rice	...	TW(5.26)TK(6.88)	172.81	21.45	28.73	T(1)	Haridaspur	475

ग्राम निर्देशिका

3—लखीमपुर तहसील

जन सुविधाएँ एवं भूमि उपयोग

1	2	3	4	5	6	7	8	9	10	11
476	बैरागगुर	244.03	1,095(218)	P(1),M(1)	-(-5)	W,T	-(-5)	-(-5)	-(-5)	KR,PR
477	लहुचा	452.05	2,460(432)	P(1),M(1)	PHC(1)	W,HP	PO,Phone	सोम,शुक्र Mon,Fri	BS	KR,PR
478	महंगू खेरा	208.42	986(191)	P(1),M(1)	MCW(1)	W,HP	-(-5)	रवि Sun	-(-5)	KR
479	मोहम्मदपुर महेवा	338.33	854(116)	P(1)	-(-5)	W,T	PO,Phone	शनि Sat	-(-5)	KR
480	अकबालपुर	288.15	966(147)	P(1)	-(-5)	W,T	-(-5)	-(-5)	-(-5)	KR
481	रुद्रपुर कलां	233.92	855(237)	P(1),M(1)	-(-5)	W,HP	PO,Phone	-(-5)	-(-5)	PR
482	मैलानी	843.39	1,050(223)	P(1)	-(-5)	W,T	-(-5)	-(-5)	-(-5)	KR,PR
483	सलावत नगर	312.83	942(156)	P(1),C(1)	-(-5)	W,T	-(-5)	-(-5)	-(-5)	KR,PR
484	सुआ मोझ	2,011.36	8,105(1,321)	P(1),M(1)	-(-5)	W,T	PO	-(-5)	-(-5)	KR
485	डालपुर	1,076.10	1,858(380)	P(1)	-(5-10)	W,T	-(-5)	-(-5)	-(-5)	KR
486	खुरेहटा	493.33	1,513(306)	P(1)	-(5-10)	W,T	-(-5)	रवि Sun	-(5-10)	KR
487	थरवरनपुर	368.68	1,175(218)	P(1)	-(5-10)	W,T	-(-5)	-(-5)	-(-5)	KR,PR
488	पहाड़नगर	644.69	2,115(397)	P(1)	-(-5)	W,HP	PO,Phone	-(-5)	-(-5)	KR,PR
489	ग्रान्ट नं. 3	2,212.49	1,880(333)	P(1)	-(-5)	W,HP	-(-5)	-(-5)	-(-5)	KR,PR
490	खंजनपुर	648.73	1,536(313)	P(1)	-(-5)	WHP	-(-5)	-(-5)	-(-5)	KR,PR
491	जटपुरा	491.71	832(130)	P(1)	-(-5)	W,HP	-(-5)	-(-5)	-(-5)	PR
492	हरदुआ	362.21	422(85)	-(-5)	-(5-10)	W,HP	-(5-10)	-(-5)	-(-5)	KR,PR
493	ढाका	326.59	239(52)	-(-5)	-(5-10)	W,HP	-(5-10)	-(-5)	-(-5)	KR
494	कुकरा	1,060.72	6,330(1,096)	P(1),M(1)	-(5-10)	W,HP	PTO	मंगल,शनि Tue,Sat	BS	PR
495	पहाड़पुर	420.48	1,014(195)	P(1)	-(5-10)	W,HP	(5-10)	-(-5)	-(-5)	PR

12	13	14	15	16	17	18	19	20	2	1
लखीमपुर Lakhimpur (13)	..	गेहूँ, चावल Wheat, Rice	...	TW(26.70)TK(4.45)	161.48	26.71	24.69	T(1)	Bairagpur	476
लखीमपुर Lakhimpur (15)	...	गेहूँ, चावल Wheat, Rice	...	TW(87.72)	270.74	55.04	38.45	...	Lahucha	477
लखीमपुर Lakhimpur (17)	...	गेहूँ, चावल Wheat, Rice	...	TW(72.85)	90.25	31.16	14.16	T(2)	Mahangu Khera	478
लखीमपुर Lakhimpur (18)	...	गेहूँ, चावल Wheat, Rice	...	TW(43.30)	217.32	40.88	36.83	...	Mohamadpur Mahewa	479
लखीमपुर Lakhimpur (17)	...	गेहूँ, चावल Wheat, Rice	...	TW(61.11)	161.07	42.49	23.48	...	Akbalpur	480
लखीमपुर Lakhimpur (17)	...	गेहूँ, चावल Wheat, Rice	...	GC(25.50)	152.16	25.50	30.76	T(2)	Rudrapur Kalan	481
गोला गोकरन नाथ Gola Gokaran Nath (36)	EAG ED	गेहूँ, चावल Wheat, Rice	417.65	TWE(97.94)	77.30	0.80	249.70	M(1)	Mailani	482
गोला गोकरन नाथ Gola Gokaran Nath (36)	EAG ED	गेहूँ, चावल Wheat, Rice	...	TWE(138.81)	119.79	0.81	53.42	...	Salawat Nagar	483
गोला गोकरन नाथ Gola Gokaran Nath (36)	EAG	गेहूँ, चावल Wheat, Rice	284.50	TWE(821.54)	643.88	201.54	59.90	...	Suwa Bhjh	484
गोला गोकरन नाथ Gola Gokaran Nath (30)	EAG	गेहूँ, चावल Wheat, Rice	...	TWE(592.48)	316.48	53.82	113.32	T(10),M(2)	Dalpur	485
गोला गोकरन नाथ Gola Gokaran Nath (32)	EAG	गेहूँ, चावल Wheat, Rice	77.30	TWE(214.00)	145.69	10.93	45.32	T(2)	Kharehta	486
गोला गोकरन नाथ Gola Gokaran Nath (39)	EAG	गेहूँ, चावल Wheat, Rice	75.68	TWE(155.06)	105.22	13.76	19.02	T(4),M(4)	Tharbaranpur	487
गोला गोकरन नाथ Gola Gokaran Nath (38)	EAG	गेहूँ, चावल Wheat, Rice	10.52	TWE(293.41)	270.34	16.19	54.23	T(3),M(1)	Paharnagar	488
गोला गोकरन नाथ Gola Gokaran Nath (37)	EAG ED	गेहूँ, चावल Wheat, Rice	558.49	TWE(585.60)	532.96	203.16	332.26	T(14),M(2)	Grant No. 3	489
गोला गोकरन नाथ Gola Gokaran Nath (36)	EAG	गेहूँ, चावल Wheat, Rice	...	TWE(214.90)	352.09	26.70	55.04	M(1)	Khanjanpur	490
गोला गोकरन नाथ Gola Gokaran Nath (2)	EAG	गेहूँ, चावल Wheat, Rice	12.14	TWE(137.60)	290.98	21.04	29.95	T(4),M(1)	Jatpura	491
गोला गोकरन नाथ Gola Gokaran Nath (17)	...	गेहूँ, चावल Wheat, Rice	42.90	TW(101.18)	91.06	84.99	42.08	T(3)	Harduwa	492
गोला गोकरन नाथ Gola Gokaran Nath (17)	...	गेहूँ, चावल Wheat, Rice	38.85	TW(47.75)	131,12	68.39	40.08	T(1)	Dhakha	493
गोला गोकरन नाथ Gola Gokaran Nath (40)	EAG ED	गेहूँ, चावल Wheat, Rice	0.80	TWE(335.91)	518.02	80.94	125.05	T(2)	Kukra	494
गोला गोकरन नाथ Gola Gokaran Nath (16)	ED	गेहूँ, चावल Wheat, Rice	...	TW(144.88)	214.90	29.14	31.56	T(1),M(1)	Paharpur	495

1	2	3	4	5	6	7	8	9	10	11
496	खजुहा	460.14	1,066(222)	-(-5)	-(5-10)	W,HP	-(-5)	-(-5)	-(5-10)	PR
497	सिकन्दरपुर	450.43	1,011(274)	-(-5)	-(5-10)	W,HP	-(5-10)	-(-5)	-(5-10)	PR
498	रोशननगर माफी	72.04	100(24)	-(-5)	-(5-10)	W,HP	-(5-10)	-(-5)	-(5-10)	PR
499	हजरतपुर	548.37	1,275(250)	P(1)	-(5-10)	W,HP	-(5-10)	-(-5)	-(5-10)	PR
500	बल्लरपुर	467.02	370(61)	-(-5)	-(5-10)	W,HP	-(-5)	-(-5)	-(-5)	PR
501	दुधौरिया	344.40	19(14)	-(-5)	-(5-10)	W,HP	-(5-10)	-(5-10)	-(5-10)	PR
502	शाहनगर	198.71	17(7)	-(-5)	-(-5)	W,HP	-(5-10)	-(5-10)	-(5-10)	PR
503	काकोरी	173.21	457(81)	P(1)	-(5-10)	W,HP	-(-5)	-(-5)	-(-5)	KR
504	ऊंचा गांव	134.77	362(75)	-(-5)	O(1)	W,HP	-(-5)	-(-5)	-(-5)	KR
505	भीखमपुर	54.23	206(42)	-(-5)	O(1)	W,HP	-(-5)	-(-5)	-(-5)	KR
506	आमखेरवाँ	42.49	241(41)	-(-5)	O(1)	W,HP	-(-5)	-(-5)	-(-5)	KR
507	महुरेना	316.07	1,412(272)	P(1)	-(-5)	W,HP	-(-5)	-(-5)	-(-5)	KR
508	सिसनौर	314.86	1,503(277)	P(1)	O(1)	W,HP	PO	-(-5)	-(-5)	KR,PR
509	असौवा	233.92	752(104)	-(-5)	-(-5)	W,HP	-(-5)	-(-5)	-(-5)	KR,PR
510	ग्रान्ट नं. 10	2,110.11	7,623(1,400)	P(1),M(1)	PHC(1) PHC(1)	W,HP	PTO,Phone	सोम,रवि Mon,Sun	BS,RS	PR
511	ग्रान्ट नं. 11	2,137.22	8,182(1,510)	P(1)	-(-5)	W,HP	PO	-(-5)	-(-5)	PR
512	भरिगवां	527.32	2,357(431)	P(1)	-(5-10)	W,HP	-(-5)	-(-5)	-(-5)	PR
513	संसारपुर	730.89	5,364(926)	P(1),M(2)	-(-5)	W,HP	PO,Phone	रवि,मंगल Sun,Tue	BS	PR
514	बंजारगंज	89.44			गैर आबाद				Uninhabited	KR,PR
515	सौखिया	425.74	2,248(422)	P(1),M(1)	-(-5)	W,HP	PO,Phone	सोम,शनि Sat,Mon	-(-5)	PR

12	13	14	15	16	17	18	19	20	2	1
गोला गोकरन नाथ Gola Gokaran Nath (6)	EAG	गेहूँ, चावल Wheat, Rice	...	TWE(105.22)	283.28	31.57	40.07	T(5),M(1)	Khajuha	496
गोला गोकरन नाथ Gola Gokaran Nath (8)	ED	गेहूँ, चावल Wheat, Rice	55.04	TW(212.06)	106.84	42.90	33.59	T(5),M(1)	Sikandarpur	497
गोला गोकरन नाथ Gola Gokaran Nath (7)	ED	गेहूँ, चावल Wheat, Rice	...	TW(36.03)	31.16	3.64	1.21	T(2)	Roshannagar Mafi	498
गोला गोकरन नाथ Gola Gokaran Nath (8)	ED	गेहूँ, चावल Wheat, Rice	...	TW(144.48)TK(0.80)	337.12	33.59	32.38	T(7)	Hajratpur	499
गोला गोकरन नाथ Gola Gokaran Nath (7)	ED	गेहूँ, चावल Wheat, Rice	...	TW(143.26)	216.51	40.07	67.18	T(6)	Balarpur	500
गोला गोकरन नाथ Gola Gokaran Nath (15)	EAG	गेहूँ, चावल Wheat, Rice	36.42	TWE(169.57)	104.41	16.59	17.41	T(4)	Dudhouria	501
गोला गोकरन नाथ Gola Gokaran Nath (15)	EAG	गेहूँ, चावल Wheat, Rice	...	TWE(74.06)	105.22	3.24	16.19	T(2)	Shahnagar	502
गोला गोकरन नाथ Gola Gokaran Nath (16)	...	गेहूँ, चावल Wheat, Rice	...	GC(16.19) TW(30.35)	114.93	7.28	4.46	...	Kakori	503
गोला गोकरन नाथ Gola Gokaran Nath (12)	...	गेहूँ, चावल Wheat, Rice	...	CC(21.04) TK(14.98)	82.96	5.26	10.53	...	Unchagaon	504
गोला गोकरन नाथ Gola Gokaran Nath (15)	...	गेहूँ, चावल Wheat, Rice	...	CG(1.62)TW(2.43)	42.90	2.02	5.26	...	Bhikampur	505
गोला गोकरन नाथ Gola Gokaran Nath (12)	...	गेहूँ, चावल Wheat, Rice	...	GC(3.64) TW(17.00)TK(0.81)	16.19	0.80	4.05	...	Amkherwa	506
गोला गोकरन नाथ Gola Gokaran Nath (13)	...	गेहूँ, चावल Wheat, Rice	...	GC(9.70) TW(29.55)	147.72	84.58	44.52	...	Mahurena	507
गोला गोकरन नाथ Gola Gokaran Nath (13)	...	गेहूँ, चावल Wheat, Rice	...	GC(52.61) TW(103.21)	106.03	16.59	36.42	T(3),M(3)	Sisnour	508
गोला गोकरन नाथ Gola Gokaran Nath (12)	...	गेहूँ चावल Wheat, Rice	5.26	GC(80.94) TW(13.76)	99.96	14.99	19.01	T(1)	Asouwa	509
गोला गोकरन नाथ Gola Gokaran Nath (10)	EA	गेहूँ, चावल Wheat, Rice	...	TWE(1,123.04)	815.07	...	172.00	T(17),M(6)	Grant No. 10	510
गोला गोकरन नाथ Gola Gokaran Nath (14)	EAG	गेहूँ, चावल Wheat, Rice	...	GC(445.98) TW(333.88)TK(40.07)	964.80	46.13	306.36	T(4),M(2)	Grant No. 11	511
गोला गोकरन नाथ Gola Gokaran Nath (15)	...	गेहूँ, चावल Wheat, Rice	...	GC(107.25) TW(189.40)	123.83	48.56	58.28	T(7)	Bhairigawan	512
गोला गोकरन नाथ Gola Gokaran Nath (11)	EAG	गेहूँ, चावल Wheat, Rice	...	GC(133.96) TWE(164.71)	295.84	63.94	72.44	T(4),M(5)	Sansarpur	513
गोला गोकरन नाथ Gola Gokaran Nath (13)	...	...	...	TW(48.97)	26.71	5.26	8.50	...	Bajarganj	514
गोला गोकरन नाथ Gola Gokaran Nath (9)	EAG	गेहूँ, चावल Wheat, Rice	...	GC(89.03) TWE(95.10)	149.74	44.52	47.35	T(2),M(2)	Soukhia	515

1	2	3	4	5	6	7	8	9	10	11
516	जमुनहा	133.55	713(180)	P(1)	O(1)	W,HP	-(-5)	-(-5)	BS	PR,PR
517	रामपुर ग्रान्ट नं० 18	919.88	4,445(834)	P(1)	MCW(1)	W,HP	-(-5)	-(-5)	BS	KK,PR
518	भगतपुरा	65.97			गैर आबाद				Uninhabited,	KR,PR
519	ग्रान्ट डाटपुर	1,719.17	6,007(975)	P(2)	-(-5)	W,HP	PO,Phone	सोम,शनि Mon,Sat	-(-5)	KR,PR,
520	मौढी खेड़ा	37.64	174(27)	-(-5)	-(-5)	W,HP	-(-5)	-(-5)	-(-5)	KR,PR
521	कैमहरा	243.22	318(56)	-(-5)	-(-5)	W,HP	-(-5)	-(-5)	-(-5)	KR
522	बावरपुर	193.04	685(124)	P(1)	-(-5)	W,HP	-(-5)	-(-5)	-(-5)	KR
523	लखैय्या	40.87	74(21)	-(-5)	-(-5)	W,HP	-(-5)	-(-5)	-(-5)	KR
524	रोशननगर	508.30	2,401(406)	P(1),M(1)	RP(1),D(1)	W,HP	PO,Phone	रवि, शुक्र Sun,Fri	-(-5)	PR
525	बुधेली हन्कर	70.01	538(84)	-(-5)	-(-5)	W,HP	-(-5)	-(-5)	-(-5)	KR,PR
526	नरसिंहपुर	152.17	109(15)	-(-5)	-(-5)	W,HP	-(-5)	-(-5)	-(-5)	KR
527	ग्रान्ट 14	505.07	2,003(350)	P(1)	O(1)	W,HP	-(-5)	-(-5)	-(-5)	KR
528	बनबुधेली	153.79	1,509(244)	P(1)	O(1)	W,HP	-(-5)	-(-5)	-(-5)	KR
529	कोरैया लोहरन	163.90	286(53)	P(1)	O(1)	W,HP	-(-5)	-(-5)	-(-5)	KR
530	लोहेरना	18.62	695(114)	-(-5)	-(-5)	W,HP	-(-5)	-(-5)	-(-5)	KR
531	पुनर्भू ग्रान्ट	223.80	1,437(275)	-(-5)	-(-5)	W,HP	-(-5)	-(-5)	-(-5)	KR,PR
532	जमैयतपुर	180.09	922(160)	P(1)	-(-5)	W	-(-5)	-(-5)	-(-5)	PR
533	चांद कुआं	199.92	357(66)	-(-5)	-(-5)	W,T	-(-5)	-(-5)	-(-5)	KR,PR
534	मुडवारा	295.84	4,467(792)	P(1)	-(-5)	W,HP	-(-5)	प्रतिदिन Daily	-(-5)	KR,PR
535	जलालपुर	682.72	3,500(609)	P(1)	-(-5)	W,T	PO,Phone	रवि,शुक्र Sun,Fri	-(5-10)	PR

VILLAGE DIRECTORY

AMENITIES AND LAND USE

LAKHIMPUR TAHSIL—3

12	13	14	15	16	17	18	19	20	2	1
गोला गोकरन नाथ Gola Gokaran Nath	ED, (12) EAG	गेहूँ, चावल Wheat, Rice	...	GC(67.18), TWE(9.30)	32.78	5.67	18.62	T(3),M(2)	Jamunaha	516
गोला गोकरन नाथ Gola Gokaran Nath(11)	...	गेहूँ, चावल Wheat, Rice	...	GC(128.28) TW161·07)	446.79	86.61	97.13	T(2),M(1)	Rampur Grant No. 18	517
गोला गोकरन नाथ Gola Gokaran Nath(13)	...	...	...	GC(32.38)	24.69	2.02	6.88	...	Bhagtapur	518
गोला गोकरन नाथ Gola Gokaran Nath	ED, (13) EAG	गेहूँ, चावल Wheat, Rice	...	GC(21.85)W(1.21) TWE(235.54)O(0.40)	1,220.98	39.66	199.53	T(3),M(2)	Grantdatpur	519
गोला गोकरन नाथ Gola Gokaran Nath(13)	..	गेहूँ, चावल Wheat, Rice	...	TW(7.69)	25.90	0.81	3.24	...	Mauthi Khera	520
गोला गोकरन नाथ Gola Gokaran Nath(12)	...	गेहूँ, चावल Wheat, Rice	...	GC(13.36) TW(25.50)	173 20	6.88	24.28	T(1),M(1)	Kaimahara	521
गोला गोकरन नाथ Gola Gokaran Nath(14)	...	गेहूँ, चावल Wheat, Rice	...	GC(32.38)O(0.40) TW(23.87)TK(1.21)	108.05	7.28	19.85	T(3),M(1)	Babarpur	522
गोला गोकरन नाथ Gola Gokaran Nath(15)	...	गेहूँ, चावल Wheat, Rice	...	GC(40.0) TW(8 50)	28.73	0.40	2.84	...	Lakhaiya	523
गोला गोकरन नाथ Gola Gokaran Nath(11)	EAG	गेहूँ, चावल Wheat, Rice	...	GC(63.54) TWE(163.50)	181.30	35.21	64.75	T(12),M(2)	Roshannagar	524
गोला गोकरन नाथ Gola Gokaran Nath(21)	EAG	गेहूँ, चावल Wheat, Rice	...	TWE(42.49)	17.81	4.45	5.26	...	Budheli Hankar	525
गोला गोकरन नाथ Gola Gokaran Nath(7)	...	गेहूँ, चावल Wheat, Rice	...	GC(26.31) TW(48.97)	56.25	7.69	12.95	T(1),M(1)	Narsingpur	526
गोला गोकरन नाथ Gola Gakaran Nath(13)	...	गेहूँ चावल Wheat, Rice	29.14	GC(43.70) TW(198.71)	140.43	40.07	53.02	T(1)	Grant No. 14	527
गोला गोकरन नाथ Gola Gokaran Nath(13)	...	गेहूँ, चावल Wheat, Rice	...	GC(7.69) TW(47.35)	65.56	18.62	14.57	T(1)	Banbudheli	548
गोला गोकरन नाथ Gola Gokaran Nath(10)	...	गेहूँ, चावल Wheat, Rice	...	GC(14.57) TW(52.21)	63.54	15.38	18.20	T(1)	Koraiya Loharana	529
गोला गोकरन नाथ Gola Gokaran Nath(11)	...	गेहूँ, चावल Wheat, Rice	...	TW(8.52)	7.69	1.21	1.20	...	Loharana	530
गोला गोकरन नाथ Gola Gokaran Nath(1)	EAG	गेहूँ, चावल Wheat, Rice	...	TWE(33.99)	123.84	23.07	42.90	...	Punarbhu Grant	531
गोला गोकरन नाथ Gola Gokaran Nath(12)	..	गेहूँ, चावल Wheat, Rice	...	TW(76.08)	7.69	45.33	50.99	...	Jamaiyatpur	532
गोला गोकरन नाथ Gola Gokaran Nath(6)	...	गेहूँ, चावल Wheat, Rice	...	TW(37.64)	125.86	15.38	21.04	T(1)	Chand Kunwan	533
गोला गोकरन नाथ Gola Gakaran Nath(5)	..	गेहूँ, चावल Wheat, Rice	...	TW(118.58)	21.45	143.26	12.55	T(2),M(4)	Bhurwara	534
गोला गोकरन नाथ Gola Gokaran Nath(6)	...	गेहूँ, चावल Wheat, Rice	...	TW(256.57)	21.45	391.34	13.36	T(2),M(1)	Jalalpur	535

ग्राम निर्देशिका

3 – लखीमपुर तहसील

जन सुविधाएं एवं भूमि उपयोग

1	2	3	4	5	6	7	8	9	10	11
536	वजीर नगर	766.10	2,550(476)	P(1)	-(5-10)	W,T	-(-5)	-(-5)	-(-5)	PR,KR
537	बरुआ	121.41	8(2)	-(-5)	-(-5)	W,T	-(-5)	-(-5)	-(-5)	KR
538	घुघुलपुर खुर्द	93.89			गैर आबाद				Uninhabited	KR
539	बहारगंज	106.84	778(143)	P(1)	-(5-10)	W,T	-(-5)	-(-5)	-(-5)	PR,KR
540	गौरिहा सिकटिहा	121.01			गैर आबाद				Uninhabited	KR
541	अछौरा	65.56	522(90)	P(1)	-(-5)	W,T	-(-5)	-(-5)	-(-5)	KR,PR
542	टिहुलिया	108.86	710(82)	P(1)	-(-5)	W,T	-(-5)	-(-5)	-(-5)	KR,PR
543	बक खारी	374.75	826(112)	-(-5)	-(5-10)	W.T	PO.Phone	-(-5)	-(-5)	KR,PR
544	हर्रैया	311.62	155(70)	P(1)	-(-5)	HP	-(-5)	-(-5)	-(-5)	KR,PR
545	भैठिया	583.17	2,403(495)	-(-5)	-(-5)	W.T	PO,Phone	शुक्र,शनि Fri,Sat	-(-5)	KR,PR
546	संसारपुर	85.80	296(56)	-(-5)	-(-5)	W,T	-(-5)	-(-5)	-(-5)	KR
547	भनवापुर	81.34	40(11)	-(-5)	-(-5)	W,T	-(-5)	-(-5)	-(-5)	KR
548	भठपुरवा	238.37	528(94)	P(1)	-(-5)	W,T	-(-5)	-(-5)	-(-5)	KR
549	कुसुमी	97.94	275(49)	-(-5)	-(-5)	W,T	-(-5)	-(-5)	-(-5)	KR
550	हंडेला	313.24	201(39)	-(-5)	-(-5)	W,T	-(-5)	-(-5)	BS	KR
551	खड़ौना	78.92	97(13)	-(-5)	-(-5)	W,HP	-(-5)	रवि Sun	-(-5)	PR
552	बघौड़ा	96.32	481(79)	-(-5)	-(-5)	W,HP	-(-5)	बुद्ध Wed	-(-5)	PR
553	अलीगंज	416.03	2,355(494)	P(1),M(1)	H(1)	W,HP	PO,Phone	मंगल,शनि Tue,Sat	BS	KR,PR
554	धौरहरा बुजुर्ग	385.27	277(54)	-(-5)	-(-5)	W,HP	-(-5)	-(-5)	-(-5)	KR
555	कुस्मौरी	262.65	1,101(237)	-(-5)	-(-5)	W,HP	-(-5)	-(-5)	-(-5)	KR

12	13	14	15	16	17	18	19	20	2	1
गोला गोकरन नाथ Gola Gokaran Nath(6)	...	गेहूँ, चावल Wheat, Rice	...	TW(105.22)	358.16	201.14	101.58	T(17)	Wajeer Nagar	536
गोला गोकरन नाथ Gala Gokaran Nath(2)	...	गेहूँ, चावल Wheat, Rice	...	TW(2.42)	12.55	77.30	29.14	...	Baruwa	537
गोला गोकरन नाथ Gola Gokaran Nath(10)	...	...	...	GC(55.44)	24.28	5.26	8.91	...	Ghughulpur Khurd	538
गोला गोकरन नाथ Gola Gokaran Nath(8)	...	गेहूँ, चावल Wheat, Rice	...	G(40.47)TK(7.69) TW(17.81)	27.11	9.31	4.45	T(8)	Baharganj	539
गोला गोकरन नाथ Gola Gokaran Nath(8)	...	...	...	W(10.12)TW(37.64)	61.92	0.81	10.52	...	Gauria Sikatiha	540
गोला गोकरन नाथ Gola Gokaran Nath(8)	EAG	गेहूँ, चावल Wheat, Rice	...	TWE(25.50)	27.92	1.62	10.52	...	Arhoura	541
गोला गोकरन नाथ Gola Gokaran Nath(9)	...	गेहूँ, चावल Wheat, Rice	...	TW(53.42)	30.35	7.28	17.81	...	Tihulia	542
गोला गोकरन नाथ Gola Gokaran Nath(9)	...	गेहूँ, चावल Wheat, Rice	...	GC(105.61)O(0.80) TW(23.88)	140.43	63.54	40.47	T(2)	Bak Khari	543
गोला गोकरन नाथ Gola Gokaran Nath(12)	EAG	गेहूँ, चावल Wheat, Rice	...	TWE(176.45)	116.15	2.83	16.19	T(4)	Harraiya	544
गोला गोकरन नाथ Gola Gokaran Nath(12)	...	गेहूँ, चावल Wheat, Rice	...	TWE(91.46)	416.03	20.24	55.44	T(2)	Bhethia	545
गोला गोकरन नाथ Gola Gokaran Nath(17)	...	गेहूँ, चावल Wheat, Rice	...	TW(15.38)	55.44	6.08	8.90	T(1)	Sansarpur	546
गोला गोकरन नाथ Gola Gokaran Nath(16)	...	गेहूँ, चावल Wheat, Rice	...	TW(11.74)	63.94	1.21	4.45	T(2)	Bhanwapur	547
गोला गोकरन नाथ Gola Gokaran Nath(10)	...	गेहूँ, चावल Wheat, Rice	...	TW(61.51)	101.18	58.68	17.00	...	Bhatpurwa	548
गोला गोकरन नाथ Gola Gokaran Nath(8)	...	गेहूँ, चावल Wheat, Rice	...	TW(24.28)	23.88	49.92	4.86	...	Kusumi	549
गोला गोकरन नाथ Gola Gokaran Nath(12)	EAG	गेहूँ, चावल Waeat, Rice	...	TWE(170.38)	109.27	3.64	29.95	T(9),M(3)	Handela	550
गोला गोकरन नाथ Gola Gokaran Nath(13)	EAG	गेहूँ, चावल Wheat, Rice	...	TWE(41.68)	26.32	3.64	7.28	...	Kharouna	551
गोला गोकरन नाथ Gola Gokaran Nath(15)	EAG	गेहूँ, चावल Wheat, Rice	...	TWE(5.07)	72.04	4.05	14.16	...	Baghoura	552
गोला गोकरन नाथ Gola Gokaran Nath(15)	EAG	गेहूँ, चावल Wheat, Rice	...	TWE(152.17)	171.59	84.58	7.69	T(3)	Aliganj	553
गोला गोकरन नाथ Gola Gokaran Nath(17)	EAG	गेहूँ, चावल Wheat, Rice	...	TWE(250.10)	97.94	2.83	34.40	T(7)	Dhourahra Buzurg	554
गोला गोकरन नाथ Gola Gokaran Nath(15)	EAG	गेहूँ, चावल Wheat, Rice	...	TWE(150.12)	46.95	59.49	6.09	T(5)	Kusmouri	555

1	2	3	4	5	6	7	8	9	10	11
556	सराय रमुवापुर	155.40	601(110)	-(-5)	-(10+)	W,HP	-(-5)	-(-5)	-(-5)	KR
557	सांडा	120.20	593(166)	-(-5)	-(10+)	W,HP	-(-5)	-(-5)	-(-5)	KR
558	गोपालपुर	397.01	1,212(146)	P(1)	-(10+)	W,HP	-(-5)	-(-5)	-(-5)	KR
559	मुकारिमपुर	130.72	471(38)	-(-5)	-(10+)	W,HP	-(-5)	-(-5)	-(-5)	KR,RR
560	रोहनियाँ	108.46	307(143)	-(-5)	-(10+)	W,HP	-(-5)	-(-5)	-(-5)	KR,PR
561	तेन्दुआ	292.60	779(47)	-(-5)	-(-5)	W,HP	-(-5)	-(-5)	-(-5)	KR,PR
562	पचतौर	103.60	320(52)	P(1)	-(-5)	HP	-(-5)	-(-5)	-(-5)	KR,PR
563	मुस्तफाबाद	178.47	290(55)	-(-5)	-(-5)	W,HP	-(-5)	-(-5)	-(-5)	KR,PR
564	सिसवा खुर्द	245.25	299(55)	P(1)	-(-5)	W,T	-(-5)	सोम शनि Mon, Sat	-(-5)	KR
565	घुघुलपुर बुजुर्ग	329.83	1,470(223)	-(-5)	-(-5)	W,T	-(-5)	-(-5)	-(-5)	PR
566	मुंडा अर्जुन	399.84	1,558(273)	P(1)	-(-5)	W,T	-(-5)	-(-5)	-(-5)	KR
567	बसही	172.40	388(63)	P(1)	-(5-10)	W,T	PO	मंगल शुक्र Tue,Fri	-(5-10)	PR
568	सिसवां कलां	251.32	1,350(253)	P(1)	-(-5)	W,T	PO	मंगल शुक्र Tue,Fri	-(-5)	PR
569	सधवापुर	36.02	95(17)	-(-5)	-(-5)	W,T	-(-5)	-(-5)	-(-5)	PR
570	कोरैया मुफरद	113.72	381(78)	-(-5)	-(-5)	W,T	-(-5)	-(-5)	-(-5)	KR
571	कोटवा	313.24	1,128(211)	P(1)	-(-5)	W,T	PO,Phone	-(-5)	-(-5)	KR
572	खजुहा	384.06	1,190(296)	P(1)	-(-5)	W,T	-(-5)	-(-5)	-(-5)	KR
573	ढाखिया भोगचन्द	58.28	193(41)	-(-5)	-(-5)	W,T	-(-5)	-(-5)	-(-5)	KR
574	सियाथू	449.22	1,834(315)	P(1)	-(-5)	W,T	-(-5)	-(-5)	-(-5)	KR
575	शंकरपुर	418.46	1,157(333)	P(1)	-(-5)	W,T	PO,Phone	-(-5)	-(-5)	KR

12	13	14	15	16	17	18	19	20	2	1
गोला गोकरन नाथ Gola Gokaran Nath (14) ED		गेहूँ, चावल Wheat, Rice	..	TW(74.87)	53.42	4.45	22.66	...	Saray Ramuwapur	556
गोला गोकरन नाथ Gola Gokaran Nath (16)	...	गेहूँ, चावल Wheat, Rice	...	TW(40.09)	62.32	2.83	14.96	...	Sanda	557
गोला गोकरन नाथ Gola Gokaran Nath (15)	ED	गेहूँ, चावल Wheat, Rice	...	TW(157.83)	189.80	6.07	43.31	...	Gopalapur	558
गोला गोकरन नाथ Gola Gokaran Nath (17)	...	गेहूँ, चावल Wheat, Rice	...	TW(35.61)	82.96	2.43	90.72	...	Mukarimpur	559
गोला गोकरन नाथ Gola Gokaran Nath (17)	...	गेहूँ, चावल Wheat, Rice	...	TW(53.42)	43.71	2.02	9.31	...	Rohanian	560
गोला गोकरन नाथ Golo Gokaran Nath (16)	EAG	गेहूँ, चावल Wheat, Rice	...	TWE(125.46)	44.52	80.54	42.08	T(2)	Tenduwa	561
गोला गोकरन नाथ Gola Gokaran Nath (17)	EAG	गेहूँ, चावल Wheat, Rice	...	TWE(63.13)	27.52	3.64	9.31	T(17)	Pachtour	562
गोला गोकरन नाथ Gola Gokaran Nath (18)	EAG	गेहूँ, चावल Wheat, Rice	...	TWE(106.03)	25.90	42.90	3.64	T(6)	Mustafabad	563
गोला गोकरन नाथ Gola Gokaran Gath (10)	...	गेहूँ, चावल Wheat, Rice	25.09	TW(82.96)	79.74	42.09	15.37	...	Sisawan Khurd	564
गोला गोकरन नाथ Gola Gokaran Nath (6)	..	गेहूँ, चावल Wheat, Rice	...	TW(88.63)	103.20	51.40	86.60	...	Ghughulpur Buzurg	565
गोला गोकरन नाथ Gola Gokaran Nath (7)	...	गेहूँ, चावल Wheat, Rice	...	TW(169.57)	111.29	74.06	44.92	T(3),M(1)	Munda Arjun	566
गोला गोकरन नाथ Gola Gokaran Nath (7)	ED, EAG	गेहूँ, चावल Wheat, Rice	...	TWE(57.47)	69.20	29.93	15.80	T(1)	Basahi	567
गोला गोकरन नाथ Gola Gokaran Nath (8)	ED, EAG	गेहूँ, चावल Wheat, Rice	...	TWE(91.46)	96.72	33.59	29.55	T(2)	Sisawan Kalan	568
गोला गोकरन नाथ Gola Gokaran Nath (11)	...	गेहूँ, चावल Wheat, Rice	...	TW(6.07)	21.45	2.43	6.07	T(1)	Sadhwapur	569
गोला गोकरन नाथ Gola Gokaran Nath (11)	ED	गेहूँ, चावल Wheat, Rice	...	TW(54.63)	21.86	16.19	21.04	T(2)	Koraiya Mufrad	570
गोला गोकरन नाथ Gola Gokaran Nath (40)	ED	गेहूँ, चावल Wheat, Rice	...	TW(43.71)	206.40	29.54	43.59	...	Kotwa	571
गोला गोकरन नाथ Gola Gokaran Nath (8)	...	गेहूँ, चावल Wheat, Rice	...	TW(96.72)	216.11	32.78	38.45	T(1)	Khajuha	572
गोला गोकरन नाथ Gola Gokaran Nath (11)	...	गेहूँ, चावल Wheat, Rice	...	TW(30.76)	20.24	3.64	3.64	...	Dhakhiya Bhog-Chand	573
गोला गोकरन नाथ Gola Gokaran Nath (12)	...	गेहूँ, चावल Wheat, Rice	...	TW(118.98) TK(1.62(R(1.62)	218.54	62.73	45.73	T(1)	Siyathu	574
गोला गोकरन नाथ Gola Gokaran Nath (22)	ED	गेहूँ, चावल Wheat, Rice	...	TW(89.84)	264.27	26.31	38.04	...	Shankarpur	575

1	2	3	4	5	6	7	8	9	10	11
576	अटवा	417.25	1,550((198)	P(1)	-(-5)	W,T	-(-5)	-(-5)	-(-5)	KR
577	ब्रहमनियापुर	173.21	547(123)	P(1)	-(-5)	W,T	-(-5)	-(-5)	-(-5)	KR
578	भदूरा	222.18	685(120)	P(1)	RP(1)	W,T	-(-5)	बुद्ध शुक्र Wed,Fri	BS	KR
579	रतसिया	380.01	1,355(387)	P(1)	-(-5)	W,T	PO,Phone	-(-5)	-(-5)	KR
580	परसेहरा बुजुर्ग	351.68	1,193(369)	P(1)	-(-5)	W,HP	-(-5)	-(-5)	-(-5)	KR
581	किशनपुर	497.38	1,490(248)	P(1)	-(-5)	W,T	-(-5)	-(-5)	BS	KR
582	प्रतापपुर	357.75	1,344(344)	P(1)	-(-5)	W,T	-(-5)	-(-5)	-(-5)	KR
583	सनिगवां	461.36	1,435(393)	P(1)	-(-5)	W,T	PO,Phone	-(-5)	-(-5)	KR
584	रसूलपुर	181.31	522(142)	P(1)	-(-5)	W,T	-(-5)	-(-5)	-(-5)	KR
585	नीमगांव	526.83	2,829(479)	P(1)	-(-5)	W,T	PTO	रवि, मंगल Sun,Tue	BS	KR,PR
586	नौरंगपुर	118.58	301(68)	P(1)	-(-5)	W,T	-(-5)	-(-5)	BS	KR,PR
587	पिपरिया	87.42	317(57)	-(-5)	-(-5)	W,T	-(-5)	-(-5)	BS	KR,PR
588	लौका	113.32	444(61)	-(-5)	-(-5)	W,T	-(-5)	-(-5)	BS	KR,PR
589	कैमा खुर्द	124.65	417(83)	P(1)	-(-5)	W,T	-(-5)	-(-5)	BS	KK,PR
590	रायपुर बुजुर्ग	320.12	1,193(229)	P(1)	-(-5)	W,T	-(-5)	-(-5)	-(-5)	KR,PR
591	लालिहाबाद	77.03	57(10)	-(-5)	-(-5)	W,T	-(-5)	-(-5)	-(-5)	KR,PR
592	मूड़ा बुजुर्ग	244.03	938(169)	P(1)	-(-5)	W,T	-(-5)	-(-5)	-(5-10)	KR,PR
593	देवरी	333.47	1,067(200)	P(1)	-(-5)	W,T	-(-5)	-(-5)	-(5-10)	KR,PR
594	चक हुसेनपुर	37.64			गैर आबाद				Uninhabited	KR
595	घुमरा	72 04	495(104)	P(1)	-(-5)	W,T	PO,Phone	-(-5)	-(5-10)	KR,PR

VILLAGE DIRECTORY

AMENITIES AND LAND USE

LAKHIMPUR TAHSIL—3

12	13	14	15	16	17	18	19	20	2	1
लखीमपुर Lakhimpur(22)EAG		गेहूँ, चावल Wheat, Rice	...	TWE(218.13)	114.13	41.28	43.71	T(3)	Atwa	576
लखीमपुर Lakhimpur (21)	...	गेहूँ, चावल Wheat, Rice	...	TW(92.27)	53.42	15.78	11.74	...	Barahmaniyapur	577
लखीमपुर Lakhimpur(24) ED, EAG		गेहूँ, चावल Wheat, Rice	...	TWE(34.80)	130.72	37.23	19.43	...	Bhadura	578
लखीमपुर Lakhimpur (20)	...	गेहूँ, चावल Wheat, Rice	...	TWE(91.06)	200.33	33.58	55.04	...	Ratasia	579
लखीमपुर Lakhimpur (17) ED.		गेहूँ, चावल Wheat, Rice	...	TW(127.08)	137.60	52.20	34.80	T(1)	Parsehra Buzurg	580
लखीमपुर Lakhimpur (15)	...	गेहूँ, चावल Wheat, Rice	...	TWE(90.65)	222.18	132.34	52.21	...	Kishunpur	581
लखीमपुर Lakhimpur (21) ED, EAG		गेहूँ, चावल Wheat, Rice	...	TWE(50.99)	235.13	36.02	35.61	...	Pratappur	582
लखीमपुर Lakhimpur (24)	...	गेहूँ, चावल Wheat, Rice	38.04	TW(92.27)	212.06	88.63	30.36	...	Sanigawan	583
लखीमपुर Lakhimpur (20)	...	गेहूँ, चावल Wheat, Rice	...	TW(78.52)	53.42	21.85	27.52	...	Rasoolpur	584
लखीमपुर Lakhimpur(18) ED, EAG		गेहूँ, चावल Wheat, Rice	...	TWE(60.30)	352.90	46.05	67.58	T(4),M(4)	Neemgaon	585
लखीमपुर Lakhimpur (21)	...	गेहूँ, चावल Wheat, Rice	...	TW(69.61)	21.85	14.57	12.55	...	Naurangpur	586
लखीमपुर Lakhimpur(21)EAG		गेहूँ, चावल Wheat, Rice	...	TWE(59.49)	13.76	6.48	7.69	...	Piparia	587
लखीमपुर Lakhimpur (19)	...	गेहूँ, चावल Wheat, Rice	...	TW(57.06)	34.40	8.91	12.95	...	Lauka	588
लखीमपुर Lakhimpur (20)EAG		गेहूँ, चावल Wheat, Rice	...	TWE(29.95)	66.78	4.45	23.47	...	Kaima Khurd	589
लखीमपुर Lakhimpur (20)	...	गेहूँ, चावल Wheat, Rice	...	TW(70.42)	78.51	148.33	22.26	...	Raipur Buzurg	590
लखीमपुर Lakhimpur (27)	...	गेहूँ, चावल Wheat, Rice	...	TWE(21.04)	38.85	10.93	6.48	T(1)	Salihabad	591
लखीमपुर Lakhimpur (24)	...	गेहूँ, चावल Wheat, Rice	...	TW(72.85)	126.67	21.04	23.47	...	Mura Buzurg	592
लखीमपुर Lakhimpur (28)	..	गेहूँ, चावल Wheat, Rice	...	TW(57.06)	220.97	22.66	32.78	...	Devri	593
लखीमपुर Lakhimpur (30)	...	...	...	TW(4.05)	24.69	4.05	4.85	...	Chak Husainpur	594
लखीमपुर Lakhimpur (30)	...	गेहूँ, चावल Wheat, Rice	...	TW(17.81)	21.04	21.85	11.34	...	Ghumra	595

1	2	3	4	5	6	7	8	9	10	11
596	कोरई	50.18	221(31)	-(-5)	-(-5)	W,HP	-(-5)	-(-5)	-(-5)	KR
597	हरैया	179.28	443(82)	-(-5)	-(-5)	W	-(-5)	-(-5)	-(5-10)	KR
598	मल्हपुर गड़रिया	125.05	378(67)	-(-5)	-(10+)	W	-(-5)	-(-5)	-(5-10)	KR
599	भोपतपुर	231.89	601(120)	P(1)	-(5-10)	W,HP	-(-5)	-(-5)	-(5-10)	KR
600	धखियामदन	107.65	510(93)	P(1)	-(5-10)	W,HP	-(-5)	-(-5)	-(-5)	KR
601	भदूरी	332.66	931(117)	P(1)	-(10+)	W,T	-(-5)	-(-5)	-(-5)	KR
602	ललता बेहर	155.40	438(80)	-(-5)	-(-5)	W,T	-(-5)	-(-5)	-(-5)	KR,PR
603	ढकिया खुर्द	47.75	203(34)	-(-5)	-(-5)	W,T	-(-5)	-(-5)	-(-5)	KR,PR
604	ढकिया बुजुर्ग	131.93	499(105)	-(-5)	-(-5)	W,T	-(-5)	-(-5)	-(-5)	KR,PR
605	मुड़िया	508.30	1,620(392)	P(1)	FPC(1)	W,HP	PO,Phone	मंगल, शनि Tue,Tat	-(-5)	KR,PR
606	उमरपुर	93.89	533(45)	P(1)	-(5-10)	W	-(-5)	-(-5)	-(5-10)	PR
607	खम्भार खेड़ा	79.73	202(67)	-(-5)	-(5-10)	W,HP	-(-5)	-(-5)	-(5-10)	PR
608	व्यासपुर	99.15	335(75)	-(-5)	-(10+)	W,HP	-(-5)	-(-5)	-(5-10)	KR
609	अमिरतापुर	57.06	115(18)	-(-5)	-(5-10)	W,HP	-(-5)	-(-5)	-(5-10)	PR
610	टिकौला	165.52	479(100)	P(1)	-(5-10)	W,HP	PO	-(-5)	-(5-10)	PR
611	गुलौला	254.15	776(157)	P(1)	-(5-10)	W,HP	-(-5)	-(-5)	-(5-10)	PR
612	मुगलीपुर	117.36	390(62)	-(-5)	-(5-10)	W,HP	-(-5)	-(-5)	-(-5)	PR
613	मिर्जापुर	282.89	1,256(224)	P(1)	-(5-10)	W,HP	-(-5)	-(-5)	-(-5)	KR
614	कोटारी	84.18	384(69)	-(-5)	-(5-10)	W	-(-5)	-(-5)	-(-5)	KR
615	कोटरा	105.63	276(44)	P(1)	-(10+)	W	-(-5)	-(-5)	-(-5)	KR

12	13	14	15	16	17	18	19	20	2	1
लखीमपुर Lakhimpur (26)	...	गेहूँ, चावल Wheat, Rice	...	TW(6.88)	33.18	3.24	6.88	...	Korai	596
लखीमपुर Lakhimpur (30)	....	गेहूँ, चावल Wheat, Rice	...	TW(32.38)	117.77	9.31	19.82	...	Harraiya	597
लखीमपुर Lakhimpur (32)	...	गेहूँ, चावल Wheat, Rice	...	TW(31.97)	61.92	12.55	18.61	...	Malhpur Gadaria	598
लखीमपुर Lakhimpur (33)	EA	गेहूँ, चावल Wheat, Rice	...	TWE(32.78)	147.30	20.24	31.57	...	Bhopatpur	599
लखीमपुर Lakhimpur (39)	...	गेहूँ, चावल Wheat, Rice	...	TW(27.52)	59.49	8.09	12.55	...	Dhakhiamadan	600
लखीमपुर Lakhimpur(28)	EAG	गेहूँ, चावल Wheat, Rice	...	TWE(82.56)	209.23	13.76	27.11	...	Bhaduri	601
लखीमपुर Lakhimpur (26)	...	गेहूँ, चावल Wheat, Rice	...	TW(25.90)	103.20	10.52	15.78	...	Lalta Behar	602
लखीमपुर Lakhimpur (28)	...	गेहूँ, चावल Wheat, Rice	...	TW(19.41)	20.24	5.67	2.43	...	Dhakhiya Khurd	603
लखीमपुर Lakhimpur (24)	...	गेहूँ, चावल Wheat, Rice	...	TW(40.47)	52.62	20.64	18.20	...	DhakhiyaBuzurg	604
लखीमपुर Lakhimpur (28)	...	गेहूँ, चावल Wheat, Rice	2.43	TW(56.25)	357.75	40.88	50.99	...	Muria	605
लखीमपुर Lakhimpur(31)	EAG	गेहूँ, चावल Wheat, Rice	...	TWE(33.19)	36.42	7.69	16.59	...	Umarpur	606
लखीमपुर Lakhimpur (31)	...	गेहूँ, चावल Wheat, Rice	...	TW(24.28)	38.86	8.09	8.50	...	Khambhar Khera	607
लखीमपुर Lakhimpur(29)	EAG	गेहूँ, चावल Wheat, Rice	...	TWE(26.70)	58.28	8.50	5.67	...	Vyaspur	608
लखीमपुर Lakhimpur (30)	...	गेहूँ, चावल Wheat, Rice	...	TW(14.16)	34.80	3.24	4.86	...	Amirtapur	609
लखीमपुर Lakhimpur (20)	...	गेहूँ, चावल Wheat, Rice	...TW(37.22)TK(4.05)		91 87	15.38	17.00	...	Tikoula	610
लघीमपुर Lakhimpur (23)	...	गेहूँ, चावल Wheat, Rice	...TW(21.45)TK(6.88)		150.55	43.30	31.97	...	Guloula	611
लखीमपुर Lakhimpur (23)	...	गेहूँ, चावल Wheat, Rice	...TW(33.59)GC(1.62)		45.33	20.24	16.58	...	Muglipur	612
लखीमपुर Lakhimpur(27)	EAG	गेहूँ, चावल Wheat, Rice	...	TWE(68.80)	171.19	17.40	25.50	...	Mirjapur	613
लखीमपुर Lakhimpur(27)	EAG	गेहूँ, चावल Wheat, Rice	...	TWE(45.73)	27.11	2.43	8.91	...	Kotari	614
लखीमपुर Lakhimpur(26)	EAG	गेहूँ, चावल Wheat, Rice	...	TWE('7.00)	60.70	3.24	24.69	...	Kotara	615

1	2	3	4	5	6	7	8	9	10	11
616	पिपरा बुजुर्ग	89.03	243(46)	-(-5)	-(10+)	W,HP	-(-5)	-(-5)	-(-5)	KR
617	रामनगर	97.94	312(58)	-(-5)	-(5-10)	W,HP	-(5-)	-(-5)	-(-5)	KR
618	खरगपुर	431.41	1,403(267)	P(1)	-(5-10)	W,HP	-(-5)	-(-5)	-(-5)	KR
619	कैमा बुजुर्ग	542.30	1,795(247)	P(1)	-(-5)	W,HP	-(-5)	-(-5)	BS	KR,PR
620	नेवा शिवपुरी	290.98	1,014(185)	P(1)	-(-5)	W,HP	-(-5)	सोम,शनि Mon,Sat	BS	KR,PR
621	नगरा	263.86	955(169)	-(-5)	-(5-10)	W,HP	-(-5)	-(-5)	-(-5)	PR
622	पैंतरा	653.19	2,780(487)	P(1),M(1)	-(-5)	W,HP	-(-5)	सोम Mon	-(-5)	PR
623	लोहाटी	365.85	1,037(166)	P(1)	-(-5)	W,HP	-(-5)	बुद्ध Wed	BS	KR,PR
624	कारनपुरमबैया	140.03	831(141)	P(1)	-(-5)	W,HP	-(-5)	-(-5)	-(-5)	KR,PR
625	कोरैया तालुकेदार	163.09	424(69)	P(1)	-(-5)	W,HP	-(-5)	-(-5)	-(-5)	KR,PR
626	अमघट	218.54	747(130)	P(1)	-(-5)	W,HP	-(-5)	-(-5)	-(-5)	KR,PR
627	सरैया	71.63	269(54)	-(-5)	-(-5)	W,HP	-(-5)	-(-5)	-(-5)	KR,PR
628	मलिकपुर	108.06	312(66)	-(-5)	-(-5)	W,HP	-(-5)	-(-5)	-(-5)	PR
629	उमरिया	87.01	331(53)	-(-5)	-(-5)	W,HP	-(-5)	-(-5)	-(-5)	PR
630	लखहा	211.25	948(141)	P(1)	-(-5)	W,HP	-(-5)	-(-5)	-(-5)	PR
631	अतरौली	221.78	589(113)	P(1)	-(-5)	W,HP	-(-5)	-(-5)	-(-5)	KR,PR
632	परसोहरा खुर्द	116.55	647(121)	-(-5)	-(-5)	W,HP	-(-5)	-(-5)	-(-5)	KR,PR
633	नौनेकरा	252.12	882(169)	P(1)	-(-5)	W,HP	-(-5)	-(-5)	-(-5)	KR,PR
634	पुरैना	131.12	375(69)	-(-5)	-(-5)	W,HP	-(-5)	-(-5)	-(-5)	KR,PR
635	परसेहरा कलां	227.04	888(161)	P(1)	-(-5)	W,	-(-5)	सोम,मंगल Mon,Tue	-(-5)	KR

12	13	14	15	16	17	18	19	20	2	1
लखीमपुर Lakhimpur(26)EAG		गेहूँ, चावल Wheat, Rice	...	TWE(27.52)	44.52	7.28	9.71	...	Pipra Buzurg	616
लखीमपुर Lakhimpur (20)	...	गेहूँ, चावल Wheat, Rice	...	TW(25.90)TK(1.62)	50.99	10.12	9.31	...	Ramnagar	617
लखीमपुर Lakhimpur (22)	...	गेहूँ, चावल Wheat, Rice	19.02	TW(70.42)	189.81	114.93	37.23	...	Kharagpur	618
लखीमपुर Lakhimpur (24)	...	गेहूँ, चावल Wheat, Rice	...	TW(146.50)	233.92	96.32	65.56	...	Kaima Buzurg	619
लखीमपुर Lakhimpur (23)	...	गेहूँ, चावल Wheat, Rice	...	TW(92.27)	132.74	31.57	34.40	...	Newa Shivpuri	620
लखीमपुर Lakhimpur(26)EAG		गेहूँ, चावल Wheat, Rice	...	TWE(124.24)	80.54	30.76	28.32	...	Nagara	621
लखीमपुर Lakhimpur(26)EAG		गेहूँ, चावल Wheat, Rice	...	TWE(240.39)	274.79	70.02	67.99	...	Paitra	622
लखीमपुर Lakhimpur (21)	...	गेहूँ, चावल Wheat, Rice	...	TW(93.08)	167.55	75.27	29.95	...	Lohati	623
लखीमपुर Lakhimpur(22)EAG		गेहूँ, चावल Wheat, Rice	...	TWE(41.68)	63.94	14.16	20.25	...	KaranpurMabaiya	624
लखीमपुर Lakhimpur (21)	...	गेहूँ चावल Wheat, Rice	...	TW(42.49)	92.63	12.59	15.38	...	KoriayaTalukedar	625
लखीमपुर Lakhimpur (21)	...	गेहूँ, चावल Wheat, Rice	...	TW(77.70)	92.27	13.36	35.21	...	Amghat	626
लखीमपुर Lakhimpur (20)	...	गेहूँ, चावल Wheat, Rice	...	TW(20.64)	41.68	2.43	6.88	...	Saraiyan	627
लखीमपुर Lakhimpur (24)	...	गेहूँ, चावल Wheat, Rice	...	TW(36.02)	45.73	15.38	10.93	...	Malikpur	628
लखीमपुर Lakhimpur(24)EAG		गेहूँ, चावल Wheat, Rice	...	TWE(25.09)	37.23	13.36	11.33	...	Umaria	629
लखीमपुर Lakhimpur(25)EAG		गेहूँ, चावल Wheat, Rice	...	TWE(48.56) TK(14.98)	100.77	27.11	19.83	...	Lakhaha	630
लखीमपुर Lakhimpur (18)	...	गेहूँ, चावल Wheat, Rice	1.62	TW(19.02)	142.86	53.42	4.86	...	Atrouli	631
लखीमपुर Lakhimpur(21)EAG		गेहूँ, चावल Wheat, Rice	...	TWE(45.32)	41.28	16.59	13.36	...	Parsehara Khurd	632
लखीमपुर Lakhimpur(12)EAG		गेहूँ, चावल Wheat, Rice	...	TWE(72.44) TK(28.73)	89.45	33.59	27.92	T(1),M(1)	Naunekara	633
लखीमपुर Lakhimpur (12)	...	गेहूँ, चावल Wheat, Rice	...	TW(47.35)TK(7.28)	48.97	14.97	12.55	...	Puraina	634
लखीमपुर Lakhimpur (18) ED, EAG		गेहूँ, चावल Wheat, Rice	...	TWE(5.26) TK(2.03)	145.69	27.92	46.14	...	Parsehara Kalan	635

1	2	3	4	5	6	7	8	9	10	11
636	मिर्जापुर	342.78	1,497(273)	P(1)	-(-5)	W	-(-5)	-(-5)	-(-5)	KR
637	बेहटा	125.05	451(89)	-(-5)	-(-5)	W,HP	-(-5)	-(-5)	-(-5)	KR,PR
638	गौरिया	339.54	1,647(329)	P(1)	-(-5)	W,HP	-(-5)	मंगल,रवि Tue, Sun	-(-5)	PR
639	गुलचौरा	540.68	1,469(207)	P(1)	-(-5)	W,HP	-(-5)	-(-5)	-(-5)	KR,PR
640	अल्लीपुर	201.54	1,655(299)	P(1)	-(-5)	W,HP	-(-5)	-(-5)	-(-5)	KR,PR
641	मुकेरेहटा	140.43	617(38)	P(1)	FPC(1)	W,HP	-(-5)	-(-5)	-(-5)	KR,PR
642	बेहजम	422.91	2,309(409)	P(2),M(1)	PHC(1), FPC(1) MCW(1)	W,HP	PTO	सोम,शनि Mon,Sat	BS	KR,PR
643	रारी	125.05	766(85)	P(1)	-(-5)	W,HP	-(-5)	-(-5)	-(-5)	KR,PR
644	मलिगवां	164.71	594(102)	-(-5)	-(-5)	W,HP	-(-5)	-(-5)	-(-5)	KR,PR
645	टेरवा	256.58	932(157)	P(1)	-(-5)	W	-(-5)	-(-5)	-(-5)	KR
646	खजुरिया	58.28	218(31)	-(-5)	-(-5)	W	-(-5)	-(-5)	-(-5)	KR
647	पहाड़ा	247.68	436(65)	P(1)	-(-5)	W	PO,Phone	-(-5)	-(-5)	RR
648	बेहड़ा	66.78	214(31)	-(-5)	-(5-10)	W,HP	-(-5)	-(-5)	-(-5)	KR
649	अछनिया	306.76	1,753(315)	P(1),M(1)	-(-5)	W,HP	-(-5)	बुद्ध,शनि Wed,Sat	BS	KR
650	बादेपारा	129.50	825(144)	P(1)	-(-5)	W,T	-(-5)	-(-5)	-(-5)	KR,PR
651	मरेटा	148.93	606(101)	-(-5)	-(-5)	W,HP	-(-5)	-(-5)	-(-5)	KR
652	धँवरपुर	265.89	956(150)	P(1)	-(-5)	W,HP	-(-5)	-(-5)	BS	KR,PR
653	बहादुरपुर	469.05	1,382(266)	P(1)	-(-5)	W	-(-5)	-(-5)	-(-5)	KR,PR
654	किशुननगर ग्रान्ट	200.73	121(20)	-(-5)	-(-5)	W,HP	-(-5)	-(-5)	-(-5)	KR,PR
655	बसारा	211.66	1,222(220)	P(1)	-(-5)	W,HP	-(-5)	-(-5)	-(-5)	KR

12	13	14	15	16	17	18	19	20	2	1
लखीमपुर Lakhimpur(14) ED, EAG		गेहूँ, चावल Wheat, Rice	...	TWE(37.64) TK(4.05)	243.22	18.61	39.26	...	Mirjapur	636
लखीमपुर Lakhimpur(12)EAG		गेहूँ, चावल Wheat, Rice	...	TWE(45.32) TK(4.86)	36.83	19.83	18.21	...	Pehata	637
लखीमपुर Lakhimpur(11)EAG		गेहूँ, चावल Wheat, Rice	...	TWE(65.16) TK(20.40)	156.20	57.47	40.47	T(1),M(1)	Gauria	638
लखीमपुर Lakhimpur(15)EAG		गेहूँ, चावल Wheat, Rice	71.23	TWE(72.85) TK(14.57)	245.65	82.56	53.82	M(1)	Gulchoura	639
लखीमपुर Lakhimpur(16)EAG		गेहूँ, चावल Wheat, Rice	...	TWE(41.68) TK(1.21)	102.79	23.08	32.78	T(1),M(1)	Allipur	640
लखीमपुर Lakhimpur(18)EAG		गेहूँ, चावल Wheat, Rice	...	TWE(33.59)	70.01	19.02	17.81	...	Mokerehata	641
लखीमपुर Lakhimpur(16) ED, EAG		गेहूँ, चावल Wheat, Rice	...	TWE(30.35)	120.60	197.90	74.06	...	Behjem	642
लखीमपुर Lakhimpur(18)EAG		गेहूँ, चावल Wheat, Rice	...	TWE(10.52) TK(0.81)	86.20	9.31	18.21	...	Rari	643
लखीमपुर Lakhimpur (19) ...		गेहूँ, चावल Wheat, Rice	...	TW(43.70) TK(8.09)	79.73	10.93	22.26	...	Maligawan	644
लखीमपुर Lakhimpur (19) ...		गेहूँ, चावल Wheat, Rice	...	TW(20.64)O(7.28)	173.62	37.23	17.81	...	Terwa	645
लखीमपुर Lakhimpur (20) ...		गेहूँ, चावल Wheat, Rice	...	TW(1.62)	46.14	4.86	5.66	...	Khajuria	646
लखीमपुर Lakhimpur (20) ...		गेहूँ, चावल Wheat, Rice	...	TW(70.01)	146.91	10.93	19.83	T(2)	Pahara	647
लखीमपुर Lakhimpur (21) ...		गेहूँ, चावल Wheat, Rice		...TW(1.62)TK(12.55)	31.57	10.52	10.52	T(1)	Behara	648
लखीमपुर Lakhimpur(12) ED, EAG		गेहूँ, चावल Wheat, Rice	...	TWE(117.77)	132.34	20.64	36.01	...	Achhanian	649
लखीमपुर Lakhimpur (18) ...		गेहूँ, चावल Wheat, Rice		...TW(44.11)TK(8.09)	51.80	9.31	16.19	...	Wadepara	650
लखीमपुर Lakhimpur (15) ...		गेहूँ, चावल Wheat, Rice	...	TW(14.97)	106.03	10.93	17.00	...	Mareta	651
लखीमपुर Lakhimpur(18)EAG		गेहूँ, चावल Wheat, Rice	...	TWE(57.47)	148.93	34.80	24.69	...	Dhanwarpur	652
लखीमपुर Lakhimpur (18) ...		गेहूँ, चावल Wheat, Rice	...	TW(25.09) TK(17.00)	269.13	129.91	27.92	...	Bahadurpur	653
लखीमपुर Lakhimpur(18)EAG		गेहूँ, चावल Wheat, Rice	...	TWE(54.63)	61.52	72.03	12.55	...	Kishunnagar Grant	654
लखीमपुर Lakhimpur(18)EAG		गेहूँ, चावल Wheat, Rice	0.40	TWE(31.16)	119.39	0.41	60.30	...	Basara	655

1	2	3	4	5	6	7	8	9	10	11
656	थरिया	295.03	821(140)	-(-5)	-(-5)	W,HP	-(-5)	-(-5)	-(-5)	PR
657	भूलनपुर	612.72	2,387(406)	P(1)	-(-5)	W,HP	PO,Phone	मंगल,गुरु Tue,Thu	-(-5)	PR
658	मानपुर	50.59	214(162)	-(-5)	-(-5)	W,HP	-(-5)	-(-5)	-(-5)	PR
659	अकबरपुर	215.71	540(86)	P(1)	-(-5)	W,HP	-(-5)	-(-5)	-(-5)	KR
660	पिपरि कलां	222.59	1,011(152)	P(1)	-(-5)	W,HP	-(-5)	-(-5)	-(-5)	PR
661	धूरे खेड़ा	66.78	311(95)	-(-5)	-(5-10)	W	-(-5)	-(5)	-(5-10)	KR
662	बिल बिल्लाई	258.60	872(79)	P(1)	-(-5)	W	-(-5)	-(-5)	-(-5)	KR
663	भनवापुर	225.01	539(47)	-(-5)	-(5-10)	W	-(-5)	-(-5)	-(5-10)	KR
664	सिकटिहा	71.23	267(71)	-(-5)	-(5-10)	W	-(-5)	-(-5)	-(5-10)	KR
665	बढ़ारिया	251.72	604(126)	P(1)	-(5-10)	W	-(-5)	-(-5)	-(5-10)	KR
666	हसनपुर	91.87	56(16)	-(-5)	-(5-10)	W	PO	-(-5)	-(5-10)	KR
667	बनिका	499.40	1,339(180)	P(1)	-(-5)	W,T	-(-5)	-(-5)	-(-5)	KR
668	कारीपोखर	303.93	1,116(178)	P(1)	-(5-10)	W,HP	-(5-10)	-(5-10)	-(5-10)	KR
669	पिपरा छीट	347.23	1,144(151)	P(1)	-(5-10)	W,HP	-(5-10)	बुद्ध Wed	-(5-10)	KR
670	कोट खेरवा	198.71	921(148)	P(1)	-(5-10)	W,HP	-(10+)	(-5)	-(-5)	KR,PR
671	हसनपुर ओयल	253.30	1,423(228)	P(1)	-(10+)	W	-(-5)	-(-5)	BS,RS	KR,PR
672	सरैयान	316.88	1,325(198)	P(1)	-(5-10)	W,HP	-(-5)	-(-5)	-(-5)	KR,PR
673	पन्योरा	243.63	557(85)	P(1)	-(-5)	W,HP	-(-5)	-(-5)	-(-5)	KR,PR
674	रायपुर	227.79	689(125)	-(-5)	-(5-10)	W,HP	-(5-10)	-(5-10)	-(5-10)	KR
675	ढखवा देहात	386.89	266(35)	P(1)	-(-5)	W,HP	-(-5)	मंगल,शनि Tue'Sat	-(-5)	KR,PR

12	13	14	15	16	17	18	19	20	2	1
लखीमपुर Lakhimpur(16) EAG		गेहूँ, चावल Wheat, Rice	...	TW(40.47)	214.90	38.45	1.21	...	Tharia	656
लखीमपुर Lakhimpur(20) EAG		गेहूँ, चावल Wheat, Rice	0.81	TWE(217.73)	181.31	10.52	202.35	...	Bhulanpur	657
लखीमपुर Lakhimpur(20) EAG		गेहूँ, चावल Wheat, Rice	...	TWE(25.90)	13.36	10.52	0.81	M(3)	Manpur	658
लखीमपुर Lakhimpur(20) EAG		गेहूँ, चावल Wheat, Rice	...	TWE(26.71)	11.74	156.62	20.64	T(2)	Akbarpur	659
लखीमपुर Lakhtmpur(20) EAG		गेहूँ, चावल Wheat, Rice	...	TWE(29.95)	174.83	17.00	0.81	M(1)	Pipari Kalan	660
लखीमपुर Lakhimpur (21)	..	गेहूँ, चावल Wheat, Rice	....	TW(23.47)	23.48	11.74	8.09	...	Ghure Khera	661
लखीमपुर Lakhimpur (25)	...	गेहूँ, चावल Wheat, Rice	...	TW(23.07)	147.31	57.87	30.35	T(1),M(2)	Bil Billai	662
लखीमपुर Lakhimpur (21)	...	गेहूँ, चावल Wheat, Rice	...	TW(74.06)O(8.09)	75.68	50.18	17.00	...	Bhanwapur	663
लखीमपुर Eakhimpur (21)	...	गेहूँ, चावल Wheat, Rice	...	TW(36.02)	23.07	4.05	8.09	...	Siktiha	664
लखीमपुर Lakhimpur (22)	...	गेहूँ, चावल Wheat, Rice	...	TW(40.47)TK(4.45)	12.95	61.51	132.34	T(1),M(2)	Badharia	665
लखीमपुर Lakhimpur (21)	...	गेहूँ, चावल Wheat, Rice	...	TW(45.73)	29.54	8.52	8.08	...	Hasanpur	666
लखीमपुर Lakhimpur (20)	...	गेहूँ, चावल Wheat, Rice	6.07	TW(119.78)	242.42	12.55	118.58	...	Banika	667
लखीमपुर Lakhimpur (20)	...	गेहूँ, चावल Wheat, Rice	0.40	TW(76.89)	170.78	0.42	55.44	...	Karipokhar	668
लखीमपुर Lakhimpur (20)	...	गेहूँ चावल Wheat. Rice	...	TW(57.06)	220.56	...	69.61	...	Pipara Chheent	669
लखीमपुर Lakhimpur (12)	...	गेहूँ, चावल Wheat, Rice	...	TW(31.97) TK(10.52)GC(36.83)	76.48	14.97	27.94	T(1)	Kot Kherwa	670
लखीमपुर Lakhimpur (11)	...	गेहूँ, चावल Wheat, Rice	...	TW(11.33) GC(80.94)	73.21	37.23	50.59	T(1),M(1)	Hasanpur Oel	671
लखीमपुर Lakhimpur (9)	...	गेहूँ, चावल Wheat, Rice	0.40	TW(88.22)	93.49	5.67	129.10	...	Saraiyan	672
लखीमपुर Lakhimpur (9)	...	गेहूँ, चावल Wheat, Rice	...	TW(61.11)	144.48	...	38.04	...	Panyora	673
लखीमपुर Lakhimpur (19)	...	गेहूँ, चावल Wheat, Rice	...	TW(55.44)	122 63	48.51	1.21	...	Raipur	674
लखीमपुर Lakhimpur (20) EAG		गेहूँ, चावल Wheat, Rice	0,40	TWE(41.28)	280.05	1.21	63.95	...	Dhakhawa Dehat	675

1	2	3	4	5	6	7	8	9	10	11
676	बरतेर	554.82	1,934(350)	P(1)	-(-5)	W,T	-(-5)	-(-5)	-(-5)	PR
677	मडराही	105.63	850(130)	P(1)	-(-5)	W,T	-(-5)	-(-5)	-(-5)	KR,PR
678	सुन्सी	381.63	1,304(849)	P(1)	-(-5)	W,T	-(-5)	-(-5)	-(-5)	KR,PR
679	जाम मुबारकपुर	338.33	1,500(258)	P(1)	-(-5)	W,T	-(-5)	-(-5)	-(-5)	KR,PR
680	उमरिया	183.33	416(98)	P(1)	-(-5)	W,T	-(-5)	-(-5)	-(-5)	KR,PR
681	ओयल	519.23	2,223(403)	P(1)	-(-5)	W,T	-(-5)	-(-5)	-(-5)	PR
682	मढ़िया	223.80	604(96)	-(-5)	-(-5)	W,T	-(-5)	-(-5)	-(-5)	KR,PR
683	खागी ओयल	523.68	1,411(243)	P(1),M(1) H(1)	-(-5)	W,T	-(-5)	-(-5)	-(-5)	KR,PR
	वनक्षेत्र									
F1	किशनपुर	1,1009.72	43(6)	-(10+)	-(10+)	HP,W	-(10+)	-(10+)	-(10+)	PR
F2	भीरा (हीरापुर)	9,537.01	612(176)	-(10+)	-(10+)	HP,W	-(10+)	-(10+)	-(10+)	PR
F3	गोला	4,366.44	457(78)	-(10+)	-(10+)	HP,W	-(10+)	-(10+)	-(10+)	PR
F4	पुवायाँ	1,849.48	121(26)	-(10+)	-(10+)	HP,W	-(10+)	-(10+)	-(13+)	PR
F5	मैलानी	12,775.14	44(8)	-(10+)	-(10+)	HP,W	-(10+)	-(10+)	-(10+)	PR

VILLAGE DIRECTORY
AMENITIES AND LAND USE

LAKHIMPUR TAHSIL—3

12	13	14	15	16	17	18	19	20	2	1
लखीमपुर Lakhimpur (17)	...	गेहूँ, चावल Wheat, Rice	...	GC(109.27) TW(14.16)	307.17	62.72	61.50	T(5),M(5)	Barter	676
लखीमपुर Lakhimpur (13)	...	गेहूँ, चावल Wheat, Rice	...	GC(29.14) TW(30.76)	15.38	14.97	15.38	T(1)	Madrahi	677
लखीमपुर Lakhimpur (13)	...	गेहूँ, चावल Wheat, Rice	...	GC(9.71)TW(79.73) TK(59.90)	158.64	31.58	42.07	...	Sunsi	678
लखीमपुर Lakhimpur (15)	...	गेहूँ, चावल Wheat, Rice	..	GC(6.08)TW(24.69) TK(37.23)	166.73	79.32	24.28	...	Jam Mobarak-pur	679
लखीमपुर Lakhimpur (21)	...	गेहूँ, चावल Wheat, Rice	...	GC(91.46) TW(21.04)	18.63	14.16	38.04	...	Umaria	680
लखीमपुर Lakhimpur (37)	EA	गेहूँ, चावल Wheat, Rice	...	TWE(63.54)	227.04	208.01	20.64	...	Oel	681
लखीमपुर Lakhimpur (21)	...	गेहूँ, चावल Wheat, Rice	...	TW(69.20)	80.54	6.88	67.18	T(4),M(5)	Marhia	682
लखीमपुर Lakhimpur(16)	...	गेहूँ, चावल Wheat, Rice	...	GC(108.86)	277.22	82.16	55.44	...	Khagi Oel	683
									Forent Range	
शाहजहांपुर Shahjahanpur (57)	...	गेहूँ, चावल Wheat, Rice	10,933.63	...	35.62	...	40.47	...	Kshunpur	F-1
खीरी Kheri (17)	...	गेहूँ, चावल Wheat, Rice	9,500.59	...	...	...	36.42	...	Bhira(Hirapur)	F-2
गोला गोकरन नाथ Gola Gokaran Nath (36)	...	गेहूँ, चावल Wheat, Rice	4,334.06	...	...	...	32.38	...	Gola	F-3
शाहजहांपुर Shahjahanpur (37)	...	गेहूँ, चावल Wheat, Rice	1,804.96	...	...	...	44.52	...	Powayan	F-4
गोला गोकरन नाथ Gola Gokaran Nath (23)	...	गेहूँ, चावल Wheat, Rice	12,726.58	..	...	...	48.56	...	Mailani	F-5

SHEET NO. 1

TAHSIL MOHAMMADI

DISTRICT KHERI

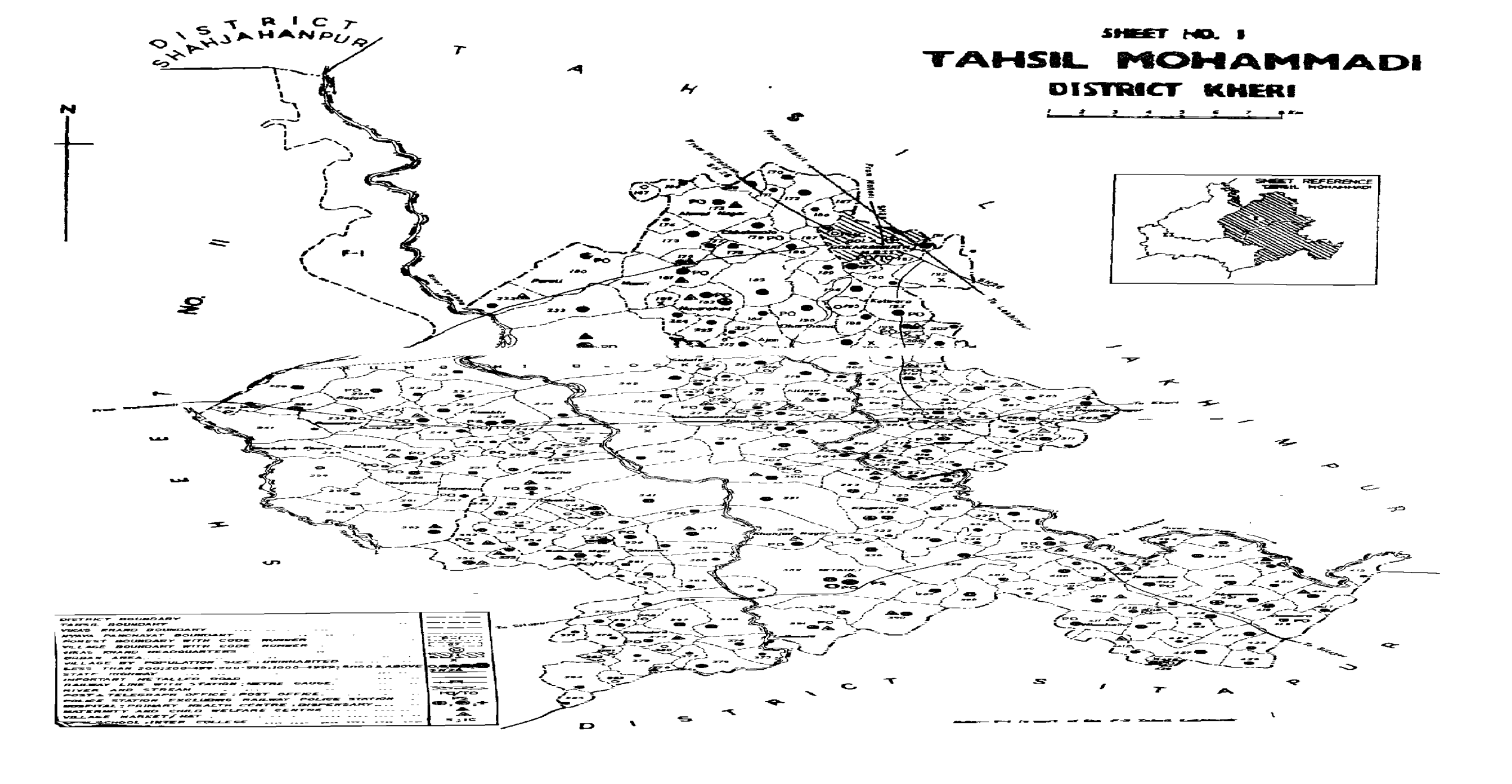

4 -मोहम्मदी तहसील
-Mohammadi Tahsil

ग्रामों की वर्णानुक्रम सूची

मोहम्मदी तहसील

क्रम सं०	ग्राम का नाम	लोकेशन कोड नं०	क्रम सं०	ग्राम का नाम	लोकेशन कोड नं०	क्रम सं०	ग्राम का नाम	लोकेशन कोड नं०
1	2	3	1	2	3	1	2	3
1	अकबराबाद	35	36	इटारा	608	71	कमाल सराय	102
2	अख्यराजपुर	32	37	इब्राहिमपुर	458	72	करतारपुर	215
3	अछरौल	398	38	इब्राहिमपुर	306	73	करमानी	404
4	अजवापुर	637	39	इब्राहिमपुर ग्रांट	6	74	करमुलिया	469
5	अजान	214	40	इस्लामाबाद	99	75	करौंदा	14
6	अजेहरा	164	41	ईंटारोरा	42	76	कल्लियाँ रामपुर	422
7	अटसार	34	42	ईसा नगर	429	77	कल्लुआ	448
8	अधारपुर	509	43	उकरमुहाँ	659	78	कल्लुआ मोती	357
9	अन्तर बारी	500	44	उचौलिया	474	79	कसरावल	449
10	अवगांव	421	45	उदयपुर	644	80	कस्ता	330
11	अब्बासपुर	594	46	उदरहा	560	81	काजर कोरी	212
12	अभयपुर	517	47	उधन्नापुर	128	82	काना खेड़ा	408
13	अमरा	161	48	उमरपुर	9	83	कारी	131
14	अमरोलिया	572	49	उमरिया	272	84	काशीपुर	520
15	अमिलाहार	270	50	उसरी	370	85	किरियारा	456
16	अमिलिया	170	51	उसरी	424	86	किशुनपुर अजीत	648
17	अमीर नगर	242	52	एकधरा	493	87	किशुनपुर जमुनी	473
18	अमेठी	310	53	ककरहा	340	88	कीरतपुर	543
19	अलियापुर	593	54	ककरैहया	531	89	कुइया खेड़ा	507
20	अली नगर	115	55	ककरौआ	92	90	कुइयां मदारपुर	59
21	अली नगर	365	56	ककलापुर	169	91	कुकुरगोती	553
22	अल्लीपुर	272	57	कचियानी	267	92	कुटखेरवा	198
23	अल्लीपुर	641	58	कटकोरवा	383	93	कुतुबपुर	640
24	असरफ नगर ग्रांट	233	59	कटरा	208	94	कुतुबुद्दीनपुर	485
25	असौवा	126	60	कटधरा	464	95	कुम्भी	243
26	अहमद नगर	173	61	कन्जा	186	96	कुम्हरौआ	104
27	अहिरी	355	62	कंजा	468	97	कुरैया	188
28	अहिरी	328	63	कपरहा	204	98	कुल्हौरा	561
29	आलपुर	389	64	कपासी	376	99	कुँवरपुर	86
30	आशिक नगर ग्रांट	366	65	कबूलपुर	533	100	कुँरपुर माफी	168
31	ओदहरा	418	66	कमतरा	638	101	कुसमी	374
32	ओदारा	388	67	कमालपुर	65	102	केहुआ	47
33	औलरापुर	347	68	कमालपुर	244	103	कैथोला	177
34	औरंगाबाद	566	69	कमालपुर अगने	541	104	कैमटा गुल्ली	352
35	इछनापुर	595	70	कमालपुर गंगासिंह	492	105	कैमटा बनवारी	554

ग्रामों की वर्णानुक्रम सूची

मोहम्मदी तहसील (क्रमशः)

क्रम सं०	ग्राम का नाम	लोकेशन कोड नं०	क्रम सं०	ग्राम का नाम	लोकेशन कोड नं०	क्रम सं०	ग्राम का नाम	लोकेशन कोड नं०
1	2	3	1	2	3	1	2	3
106	कैमहरा	211	141	खेरिया घासी	72	176	घाघपुर	628
107	कैमहरा	373	142	खेरिया जाट लखनापुर	89	177	घुन्सी	287
108	कैमहरा	107	143	खेरिया मिश्र	148	178	चक कैमी	61
109	कोयला जार	136	144	खोरवायी	174	179	चक पिहानी	623
110	कोटरा	484	145	खंजन नगर	335	180	चक बिचपरी	565
111	कोटवारा	193	146	गढ़सागर	239	181	चक मनोहर	523
112	कोटा	441	147	गढ़ी इब्राहिमपुर	426	182	चटौरा	410
113	कोटरी	584	148	गदनापुर	618	183	चढ़िया मदनी	268
114	कोडरा	488	149	गदमापुर	111	184	चन्दामऊ	275
115	कोरहन	132	150	गनेशापुर	505	185	चनवाँ	361
116	कोरिगवाँ	8	151	गफ्फार नगर	250	186	चपरदहा	304
117	कौड़ेली	62	152	गरदहा	238	187	चपरतला	600
118	कंधारपुर	207	153	ग्रन्ट इनायत चीफ	331	188	चुरहा खुर्रमनगर	535
119	कंधरापुर	154	154	ग्रन्ट गनेशपुर	329	189	चौखडिया	606
120	कंधरापुर	264	155	ग्रन्ट मुल्तानपुर	300	190	चौगानपुर	384
121	खखरा	613	156	गलरई	525	191	चौधकपर	317
122	खजुरिया	51	157	गाजीपुर	397	192	चौपड़िया	575
123	खजुहा	46	158	गारबपुर	85	193	चौबियापुर	508
124	खन्ता देसू	414	159	गुरदेव खेड़ा	607	194	छत्तापुर	380
125	खन्देवरा	158	160	गुरेला	114	195	छत्तापुर	539
126	खमरिया	332	161	गुलरहा ग्रन्ट	360	196	छतिया सरैयाँ	53
127	खमरिया	556	162	गुलरिया परवस्त नगर	48	197	छपौरा	486
128	खरगापुर	224	163	गुलोली	106	198	छिछौना	219
129	खरगापुर	503	164	गोकन	87	199	छेतौनियां	179
130	खरेहना	372	165	गोड़िया खेड़ा	601	200	छोलाबारी	444
131	खानरिबन	129	166	गोना	442	201	जड़ौरा	202
132	खानपुर गंट	364	167	गोबरहा	546	202	जम्हौरा	308
133	खाने जादपुर	278	168	गोबिन्दापुर	176	203	जमिरहा	504
134	खुन्डेहरा	401	169	गोबिन्दापुर	643	204	जमुका	616
135	खुर्रम नगर	367	170	गोला	187	205	जमुनिया कढिले	603
136	खुशालीपुर	529	171	गौरिया	23	206	जमुनिया रना	598
137	खूँटी खुर्द	587	172	गौहनिया आलम	453	207	जमुनिया शाहबाज	602
138	खूँटी बुजुर्ग	570	173	गौहनिया सुखई	452	208	ज्योनापुर	658
139	खेतहरा	78	174	गंगापुर ग्रान्ट	234	209	जलालपुर	406
140	खेमसराय	127	175	घरथनिया	196	210	जलालपुर	656

ग्रामों की वर्णानुक्रम सूची

मोहम्मदी तहसील (क्रमशः)

क्रम सं०	ग्राम का नाम	लोकेशन कोड नं०	क्रम सं०	ग्राम का नाम	लोकेशन कोड नं०	क्रम सं०	ग्राम का नाम	लोकेशन कोड नं०
1	2	3	1	2	3	1	2	3
211	जसमढी	639	246	तेन्दुवा	392	281	धर्मपुर	83
212	जहान नगर	577	247	तेन्दुवाई	289	282	धर्मा खेड़ा	605
213	जानकी नगर ग्रान्ट	341	248	तेलिया कुन्डा	167	283	धिरावां	178
214	जिगना	305	249	थारन्तन स्मिथ ग्रान्ट	299	284	धुमरा डीह	288
215	जिरा बोझी	622	250	दटेली कलां	416	285	नकटी उर्फ मकसूदपुर कलां	626
216	जैती	122	251	दनियालपुर	307	286	नकारा	356
217	जंगल नम्बर 13	222	252	दयानतपुर	30	287	नकारा	321
218	झाझनपुर	319	253	दरमा	559	288	नकेरा	49
219	झाड़ू बेहड़	200	254	दरियाबाद कर्महुसेन	627	289	नगरा	297
220	झारा खेमपुर	108	255	दरियाबाद भानपुर	514	290	नगरा	483
221	टिकरिया	327	256	दरी नगरा	396	291	नगरा सलेमपुर	172
222	डन्डौरा	592	257	दानपुर	328	292	नदौआ	574
223	डमौरा	501	258	दिक्षितपुर	563	293	नरदी	631
224	डहर	326	259	दिव्वापुर	301	294	नरहरा	81
225	डुडौलिया	479	260	दिलावर नगर	528	295	नरायनपुर	249
226	डेलखेरा	103	261	दिलावरपुर	112	296	नरायनपुर अहलाद	465
227	डोमा	52	262	दुल्हापुर	513	297	नरायनपुर मल्हेहा	431
228	ढखौरा	582	263	दुलहापुर	135	298	नवागाँव	41
229	ढखिया कुस्तौल	337	264	दुलहापुर	17	299	नवागाँव	615
230	ढखिया जाट	407	265	देवकली	199	300	नवागाँव किशोरी	632
231	ढखिया जोगी	151	266	देवमानिया	295	301	नवागाँव जाट	437
232	ढखिया देवी	562	267	देवरिया	203	302	निजामपुर	194
233	ढखिया पासी	519	268	देवरिया	231	303	निजामपुर	438
234	ढखिया बड़गूजर	490	269	देवरी	348	304	निजामपुर	581
235	ढखिया भाऊ	79	270	देवलरिया	5	305	नीम चैनी	411
236	ढखिया रुप	555	271	देवापुर	226	306	नेवलापुर	322
237	ढढेला	497	272	देवी बोझी	552	307	नेवली	157
238	ढाखा	342	273	देहरा अजीजपुर	160	308	नेवादा	499
239	ताल सायर	653	274	देहुआ	55	309	पकरिया	550
240	तिरकापुर	564	275	दोहक	440	310	पकरिया	117
241	तिरकौलिया	588	276	दौलतपुर	547	311	पचतौरहार	274
242	तुर्कहटा हटपुर	76	277	दौलतपुर	591	312	पटना	54
243	तुर्कहटा टप्पा गोकन	69	278	धकिया	276	313	पटसार	345
244	तेंगुन खुर्रम नगर	105	279	धनपुर	419	314	पडरिया	29
245	तेन्दुआ कन्जा	97	280	धमौला	71	315	पडरी	15

ग्रामों की वर्णानुक्रम सूची

मोहम्मदी तहसील (क्रमशः)

क्रम सं०	ग्राम का नाम	लोकेशन कोड नं०	क्रम सं०	ग्राम का नाम	लोकेशन कोड नं०	क्रम सं०	ग्राम का नाम	लोकेशन कोड नं०
1	2	3	1	2	3	1	2	3
316	पडसर	1	351	फरिया पिपरिया	578	386	बलमिया बडखर	130
317	पतौन	506	352	फरीदपुर ग्रान्ट	19	387	बल्लीपुर	377
318	पथरा	405	353	फरेंदा	60	388	बस्तौली	246
319	पथेली अमिरता	58	354	फिरोजपुर	120	389	बसबिरवा	100
320	पनई	655	355	बग्घून	262	390	बसही खुर्द	218
321	परठिया बेला	145	356	बगबाही	113	391	बसारा	624
322	परसपुर	235	357	बगरेठी	153	392	बहादुर गंज	247
323	परसेहरा	221	358	बगहा	216	393	बहादुर नगर	116
324	परसेहरा	369	359	बघमरा	201	394	बहादुर नगर	576
325	परसेहरा	324	360	बचगाँवा	460	395	बहादुरपुर	459
326	परासन	229	361	बजरखा	412	396	बहेड़	279
327	परेली	180	362	बड़ा बड़ई	152	397	बहेरा	318
328	पसगावाँ	495	363	बढ़वारी उधो	139	398	बहेड़ा	166
329	पलियाँ माफी	334	364	बढैया	447	399	बहेड़ा मुल्तान	175
330	पाण्डे वारी	487	365	बढैया खेड़ा	245	400	बाई कुआं	590
331	पाल अभय कचनार	119	366	बंजरिया	16	401	बादू खेड़ा	385
332	पाल चक्कू	142	367	बनिका गाँव	466	402	बाँस गाँव	205
333	पिपरहा ग्रान्ट	467	368	बबौना	339	403	बारीपुर	530
334	पिपरा	282	369	बबौरी	84	404	बाल देवता	482
335	पिपरा झाला	403	370	बरखेरा	20	405	बिचपरी	74
336	पिपरा पलिया	333	371	बरखेरा कलां	64	406	बिछिया नगरा	362
337	पिपरिया खगई	368	372	बरखेरा खुर्द	165	407	बिजौली खानपुर	163
338	पिपरिया खास	11	373	बरखेरिया	481	408	बिजौली साहसपुर	146
339	पिपरिया बुजुर्ग	195	374	बरखेरिया जाट	642	409	बिलन्दपुर	44
340	पिपरी अजीज	585	375	बरखेरिया जवाहलाल	518	410	बिलहरी	210
341	पिपरीधनी	28	376	बरगदिया	549	411	बिलोचापुर	285
342	पिपरी नरायनपुर	315	377	बरदहा	382	412	बिशोखर	298
343	पिपरौला कुँवरपुर	635	378	बरनैया	480	413	बिसारी खेड़ा	344
344	पिपरौला मर्दन	472	379	बरवर	542	414	बीरमपुर	496
345	पैकीपुर	538	380	बरहवारी माँग	140	415	बुझारी	95
346	पोखनपुर	26	381	बरेठी	241	416	बेनी राजापुर	38
347	फखरापुर	536	382	बरैंचा	88	417	बेलबोझी	280
348	फकीयपुर	544	383	बरैया	378	418	बेलवा	185
349	फतियापुर	435	384	बरौरा	436	419	बेलहरा	133
350	फतुआबाद	118	385	बरौला	296	420	बेला तुरसिया	56

ग्रामों की वर्णानुक्रम सूची

मोहम्मदी तहसील (क्रमशः)

क्रम सं०	ग्राम का नाम	लोकेशन कोड नं०	क्रम सं०	ग्राम का नाम	लोकेशन कोड नं०	क्रम सं०	ग्राम का नाम	लोकेशन कोड नं०
1	2	3	1	2	3	1	2	3
421	बेला पहाड़ा	12	456	भंगोली	37	491	मुरई	427
422	बेहटी अफगान	162	457	मक्सूदपुर	620	492	मुर्तजापुर	537
423	बेहड़ा जोरावर	614	458	मगदापुर	258	493	मुर्तिजा अलीनगर	150
424	बेहड़ा मोती	381	459	मगरेना	73	494	मुरादपुर	558
425	बेहड़ा लाल	363	460	मगही	400	495	मुरासा	413
426	बैंदा	67	461	मछेछा	432	496	मुल्लापुर	516
427	बैंदा खेड़ा	189	462	मझिगावाँ	225	497	मून्डा खालसा	248
428	बैंबहा	316	463	मझिगावाँ	13	498	मून्डा गालिब	18
429	बौआ	57	464	मढ़िया	271	499	मून्डा जवाहर	197
430	बौधी कलां	155	465	मदारपुर	314	500	मून्डा जिजाम	3
431	बौधी खुर्द	141	466	मदारपुर बसही	209	501	मून्डा दिक्षित	290
432	भगवतीपुर	343	467	मंडरिया	303	502	मून्डा पासी	292
433	भगनापुर	91	468	मन्हुवा	502	503	मून्डा बसही	567
434	भटपुरवा	527	469	मना खेड़ा	457	504	मून्डा विश्नू	184
435	भवानीपुर	68	470	मनिकापुर	617	505	मून्डा माफी	251
436	भानपुर	521	471	ममरी	181	506	मून्डा सरकटा	171
437	भानपुर बनवारी	101	472	मढ़िया	257	507	मून्डा हरदास	346
438	भिखनापुर	409	473	मढ़ेरा	311	508	मंगलगंज	612
439	भिरावाँ ग्रान्ट	351	474	मस्तीपुर	646	509	मैनहन	387
440	भिलावाँ	451	475	महदूदा	494	510	मोहनपुर ग्रान्ट	478
441	भीखम देवता	589	476	महम्मदी सराय	43	511	मोहम्मदपुर	425
442	भीखमपुर	510	477	महमूदपुर नाजिर	515	512	मोहम्मदपुर कलां	93
443	भीखमपुर	294	478	महुआ दाब	580	513	मोहम्मदपुर कामी	50
444	भुइंहरा	94	479	मितौली	386	514	मोहम्मदपुर चैनू	471
445	भूड़िया	25	480	मिल्नापुर	395	515	मोहम्मदपुर नरही	450
446	भूडकुड़ा	338	481	मियांपुर	33	516	मोहम्मदपुर ताजपुर	454
447	भूड़ा	445	482	मिर्जापुर ग्रन्ट	265	517	मोहम्मदपुर दीना	121
448	भूड़ा खान	156	483	मीरापुर	548	518	मोहम्मदाबाद	277
449	भूड़ा पिपरी	36	484	मुकद्दर नगर	254	519	मोहमदी	98
450	भूधर गंज	253	485	मुकद्दर पुर	649	520	मोहीउद्दीनपुर	651
451	भोगियापुर	125	486	मुकुन्दपुर	2	521	मौठी खेड़ा	7
452	भोगीपुर मनी	621	487	मुगला खेड़ा	213	522	रघुनाथपुर	240
453	भोगीपुर पाठक	511	488	मुन्डिया अहवन	433	523	रछेला वाजिदपुर	96
454	भोगीपुर सेवाराम	660	489	मुन्डया चुरामन	443	524	रजवापुर	137
455	भौनापुर	522	490	मुबारकपुर	512	525	रजवापुर	261

ग्रामों की वर्णानुक्रम सूची

मोहम्मदी तहसील (क्रमशः)

क्रम सं०	ग्राम का नाम	लोकेशन कोड नं०	क्रम सं०	ग्राम का नाम	लोकेशन कोड नं०	क्रम सं०	ग्राम का नाम	लोकेशन कोड नं०
1	2	3	1	2	3	1	2	3
526	रतनपुर	470	561	रैन खेड़ा	269	596	सलाहपुर	423
527	रत्नूपुर	394	562	रोखा	39	597	सलाहपुर ग्रन्ट	350
528	रमुआपुर	182	563	रौतापुर	336	598	सल्लिया	645
529	रसूलपुर	123	564	रोशन नगर	284	599	सर्वांगपुर	138
530	रसूलपुर	190	565	रंगरेजपुर	619	600	सहजना रामपुर बनवारी	625
531	रसूलपुर	237	566	लखनौरिया	652	601	सहदेवा	82
532	रसूलपुर	415	567	लक्ष्मीपुर	236	602	सहिजना उर्फ साहबपुर	476
533	रसूलपुर असनाद हुसेन	463	568	लन्दनपुर ग्रन्ट	228	603	सहिजना	90
534	रसूलपुर तफज्जुल हुसेन	534	569	लल्हौआ	391	604	सहोरा	551
535	रसूलापुर	144	570	लालपुर	462	605	साहबगंज ग्रन्ट	27
536	रहजनिया	599	571	लालपुर	604	606	साहूपुर	532
537	रहमतपुर	309	572	लालपुर ग्रन्ट	302	607	सिकटारा	634
538	रहमतपुर	428	573	लालहापुर	191	608	सिकन्दराबाद	291
539	राजगढ़	230	574	लिधाई	611	609	सिंगहाहार	273
540	रजानगर ग्रन्ट	192	575	लोदियापुर	636	610	सियरहा	630
541	राम खेड़ा	220	576	लोहन्ना	393	611	सिमरा ग्रन्ट	359
542	रामपुर	281	577	लौकी खेड़ा	4	612	सिरसा	320
543	रामपुर	312	578	शहाबुद्दीनपुर	217	613	सिसियर	63
544	रामपुर खोखर	545	579	शाहपुर जागीर	134	614	सिसोकन	256
545	रामपुर ग्रन्ट	477	580	शाहपुर राजा	40	615	सिसोरा निकूमपुर	45
546	रामपुर मदारी	10	581	शाहूपुर	379	616	सिसोरा नासिर	434
547	रामपुर मिश्र	124	582	शिवपुरी	358	617	सिसोरी सहामत	439
548	रामपुर राजा	31	583	शिवराजपुर	353	618	श्री रामपुर	568
549	रामपुर रामदास	633	584	शीतलपुर ग्रन्ट	223	619	सुआताली	75
550	रामपुर रामदास	354	585	शेखपुर	524	620	सुकरुद्दीनपुर	430
551	रामपुर सतई	569	586	शंकरपुर राजा	80	621	सुकुलपुर	609
552	रामा लक्षना	24	587	सदरपुर	586	622	सुखबसा	489
553	रामापुर	654	588	सदियापुर	110	623	सुतेहरा	313
554	रायपुर	573	589	सन्डिलवा	402	624	सुनसुना	149
555	रायपुर कलाँ	143	590	सपहा	571	625	सुनौरिया	498
556	रायपुर खुर्द	109	591	सरेली	325	626	सुहेला	557
557	रायपुर ग्रन्ट	266	592	सरैया	263	627	सुहेला	227
558	रावन	349	593	सरैया	420	628	सेन्डा	650
559	राही परस	371	594	सरैया हार	77	629	सेनपुर	323
560	रेवाना टेम्हरा	399	595	सरौनिया	446	630	सेमरा घाट	579

ग्रामों की वर्णानुक्रम सूची

मोहम्मदी तहसील (समाप्त)

क्रम सं०	ग्राम का नाम	लोकेशन कोड नं०	क्रम सं०	ग्राम का नाम	लोकेशन कोड नं०	क्रम सं०	ग्राम का नाम	लोकेशन कोड नं०
1	2	3	1	2	3	1	2	3
631	सेमरा जानीपुर	526	641	हकीमपुर	255	651	हरिहरपुर	147
632	सेमरा नरायनपुर	597	642	हजरतपुर	259	652	हरिहरपुर	417
633	सेमरावाँ	390	643	हथेला वाजिदपुर	70	653	हरिनगर ग्रन्ट	252
634	सेहरुआ	293	644	हरदमा	583	654	सरैंया	22
635	सैदापुर	260	645	हरदासपुर	206	655	हिन्दू नगर ग्रन्ट	375
636	सैदवारा	540	646	हरनहा	610	656	हिम्मतपुर	21
637	सोनौरा	647	647	हरना जाट	159	657	हुसेनपुर	286
638	सोनौवा	657	648	हरना नरायनपुर	66	658	हुसेनपुर	491
639	सोहक	455	649	हरिखापुर	461	659	हैदराबाद	183
640	सोहौना	629	650	हरिहरपुर	475	660	हैरम खेड़ा	596

ALPHABETICAL LIST OF VILLAGES

MOHAMMADI TAHSIL

S.No.	Name of Village	Location Code No.	S.No.	Name of Village	Location Code No.	S.No.	Name of Village	Location Code No.
1	2	3	1	2	3	1	2	3
1	Aalpur	389	36	Bagghoon	262	71	Barkhera Kalan	64
2	Abbaspur	594	37	Bagha	216	72	Barkhera Khurd	165
3	Abgaon	421	38	Baghmara	201	73	Barkheria Jat	642
4	Abhaipur	517	39	Bagrethi	153	74	Barkheria Jawaharlal	518
5	Achhraul	398	40	Bahadur Ganj	247	75	Barraiya	378
6	Adharpur	509	41	Bahadur Nagar	576	76	Barwar	542
7	Ahiri	355	42	Bahadurpur	459	77	Basahi Khurd	218
8	Ahiri	283	43	Bahadur Nagar	116	78	Basara	624
9	Ahmad Nagar	173	44	Baher	279	79	Basbirwa	100
10	Ajan	214	45	Bahera	318	80	Bastauli	246
11	Ajehara	164	46	Bahera Multan	175	81	Baudhi Kalan	155
12	Ajwapur	637	47	Baibha	316	82	Baudhi Khurd	141
13	Akbarabad	35	48	Baida	67	83	Bauwan	57
14	Akhairajpur	32	49	Baida Khera	189	84	Behra Lal	363
15	Aliapur	593	50	Baikuan	590	85	Behera	166
16	Ali Nagar	115	51	Bajarkha	412	86	Behra Moti	381
17	Ali Nagar	365	52	Bal Deota	482	87	Behra Zorawar	614
18	Allipur	272	53	Ballipur	377	88	Behti Aphagon	162
19	Aliipur	641	54	Balmiyan Barkhar	130	89	Belahra	133
20	Amara	161	55	Bandu Khera	385	90	Bela Pahara	12
21	Amethi	310	56	Banika Gaon	466	91	Bela Tursia	56
22	Amilahar	270	57	Banjariya	16	92	Bel Bojhi	280
23	Amilia	170	58	Bansgaon	205	93	Belwa	185
24	Amir Nagar	242	59	Bara Barhai	152	94	Beni Rajapur	38
25	Amrolia	572	60	Baraincha	88	95	Berkheria	20
26	Antar Bari	500	61	Baraula	296	96	Berkheria	481
27	Asauwa	126	62	Baraura	436	97	Bernaiya	480
28	Ashiq Nagar Grant	366	63	Bardaha	382	98	Bhagnapur	91
29	Ashraf Nagar Grant	233	64	Barethi	241	99	Bhagwatipur	343
30	Atsar	34	65	Bargadia	549	100	Bhangoli	37
31	Aurangabad	566	66	Barhaiya	447	101	Bhanpur	521
32	Babaupa	339	67	Barhaiya Khera	245	102	Bhanpur Banwari	101
33	Babauri	84	68	Barahwari Mang	140	103	Bhatpurwa	527
34	Bachgawan	460	69	Barhwari Udho	139	104	Bhaunapur	522
35	Baghahi	113	70	Baripur	530	105	Bhawanipur	68

ALPHABETICAL LIST OF VILLAGES

MOHAMMADI TAHSIL (Contd.)

S.No.	Name of village	Location Code No.	S.No.	Name of village	Location Code No.	S.No.	Name of village	Location Code No.
1	2	3	1	2	3	1	2	3
106	Bhikham Deota	589	141	Chapartala	600	176	Deori	348
107	Bhikhampur	510	142	Chataura	410	177	Deoria	203
108	Bhikhampur	294	143	Chathia Madni	268	178	Deoria	231
109	Bhikhanapur	409	144	Chaubiyapur	508	179	Devapur	226
110	Bhilawan	451	145	Chaudhakpur	317	180	Devi Bojhi	552
111	Bhirawan Grant	351	146	Chauganpur	384	181	Dewapur	301
112	Bhogiapur	125	147	Chaukheria	606	182	Dhakhaura	582
113	Bhogipur Mani	621	148	Chauparia	575	183	Dhakha	342
114	Bhagipur Pathak	511	149	Chhapaura	486	184	Dhakhia Barhgujar	490
115	Bhogipur Sewaram	660	150	Chhatapur	380	185	Dhakhia Kustaul	337
116	Bhoora Pipri	36	151	Chhatiya Saraiyan	53	186	Dhakhia Pasi	519
117	Bhudhar Ganj	253	152	Chhattapur	539	187	Dhakhiya Jat	407
118	Bhuiuhara	94	153	Chhetaunia	179	188	Dhakia	276
119	Bhura Khan	156	154	Chhichhauna	219	189	Dhakia Bhau	79
120	Bhurha	445	155	Chholabari	444	190	Dhakia Devi	562
121	Bhuriya	25	156	Churha Khurram Nagar	535	191	Dhakia Jogi	151
122	Bhurkura	338	157	Dahar	326	192	Dhakia Rup	555
123	Bichhiya Nagara	362	158	Damaura	501	193	Dhamaula	71
124	Bichpari	74	159	Dandaura	592	194	Dhan dhel	497
125	Bijauli Khanpur	163	160	Daniyalpur	307	195	Dhanpur	419
126	Bijauli Sahaspur	146	161	Danpur	328	196	Dharampur	83
127	Bilahari	210	162	Dari Nagra	396	197	Dharama Khera	605
128	Bilandpur	44	163	Dariyabad Bhanpur	514	198	Dhirawan	178
129	Bilochapur	285	164	Dariabad Karam Husain	627	199	Dhumra Deeh	288
130	Birampur	496	165	Darma	559	200	Dikshitpur	563
131	Bisari Khera	344	166	Dateli Kalan	416	201	Dilabarpur	112
132	Bishokhar	298	167	Daulatpur	547	202	Dilawar Nagar	528
133	Bujhari	95	168	Daulatpur	591	203	Dohak	440
134	Chak Bichpari	565	169	Dayanatpur	30	204	Doma	52
135	Chak Kaimi	61	170	Dehra Ajijpur	160	205	Dulhapur	17
136	Chak Manohar	523	171	Dehuwa	55	206	Dulhapur	135
137	Chak Pihani	623	172	Del Khera	103	207	Dulhapur	513
138	Chanda Mau	275	173	Deokali	199	208	Dundaulia	479
139	Chanwan	361	174	Deolariya	5	209	Ekghara	493
140	Chapardaha	304	175	Deomaniya	295	210	Fakhrapur	536

ALPHABETICAL LIST OF VILLAGES

MOHAMMADI TAHSIL (Contd.)

S.No.	Name of Village	Location Code No.	S.No.	Name of Village	Location Code No.	S.No.	Name of Village	Location Code No.
1	2	3	1	2	3	1	2	3
211	Fakiapur	544	246	Gurela	114	281	Jamiraha	504
212	Faridpur Grant	19	247	Gurhia Khera	601	282	Jamuka	616
213	Fatiapur	435	248	Hairam Khera	596	283	Jamunia Karhiley	603
214	Fatuabad	118	249	Hakeempur	255	284	Jamunia Rana	598
215	Firojpur	120	250	Hardama	583	285	Jamunia Shahbaz	602
216	Gadmapur	111	251	Hardaspur	206	286	Janki Nagar Grant	341
217	Gadnapur	618	252	Hariharpur	417	287	Jaraura	202
218	Gaffar Nagar	250	253	Hariharpur	147	288	Jasmarhi	639
219	Gajipur	397	254	Hariharpur	475	289	Jeonapur	658
220	Galrai	525	255	Harikhapur	461	290	Jhajhanpur	319
221	Ganeshapur	505	256	Harinagar Grant	252	291	Jhara Khempur	108
222	Gangapur Grant	234	257	Harnaha	610	292	Jharoo Behar	200
223	Garabpur	85	258	Harna Jat	159	293	Jigna	305
224	Gardaha	238	259	Harna Narainpur	66	294	Jira Bojhi	622
225	Garhi Ibrahimpur	426	260	Harraiya	22	295	Jungle No, 13	222
226	Garhsagar	239	261	Hathela Wajidpur	70	296	Kachiyani	267
227	Gauhania Alam	453	262	Hazratpur	259	297	Kaimahara	107
228	Gauhania Sukhai	452	263	Himmatpur	21	298	Kaimahra	373
229	Gauria	23	264	Hindu Nagar Grant	375	299	Kaimahra	211
230	Ghaghpur	628	265	Husainpur	286	300	Kaimata Banwari	554
231	Gharthaniya	196	266	Husainpur	491	301	Kaimata Gulli	352
232	Ghunsi	287	267	Hyderabad	183	302	Kaithola	177
233	Gobaraha	546	268	Ibrahimpur	458	303	Kajarkori	212
234	Gokan	87	269	Ibrahimpur	306	304	Kakarha	340
235	Gola	187	270	Ibrahimpur Grant	6	305	Kaklapur	169
236	Gona	442	271	Ichchnapur	595	306	Kakrahiya	531
237	Govindapur	176	272	Intarora	42	307	Kakrauwa	92
238	Govindapur	643	273	Isa Nagar	429	308	Kalliya Rampur	422
239	Grant Ganeshpur	329	274	Islamabad	99	309	Kallua	448
240	Grant Inayatchief	331	275	Itara	608	310	Kalluwa Moti	357
241	Grant Multanpur	300	276	Jahan Nagar	577	311	Kamalpur	65
242	Gularaha Grant	360	277	Jaiti	122	312	Kamalpur	244
243	Gularia Parwast Nagar	48	278	Jalalpur	406	313	Kamalpur Angney	541
244	Gulauli	106	279	Jalalpur	656	314	Kamalpur Ganga Singh	492
245	Gurdeo Khera	607	280	Jamhaura	308	315	Kamal Sarai	102

ALPHABETICAL LIST OF VILLAGES

MOHAMMADI TAHSIL (Contd.)

S.No.	Name of Village	Location Code No.	S.No.	Name of Village	Location Code No.	S.No.	Name of Village	Location Code No.
1	2	3	1	2	3	1	2	3
316	Kamtara	638	351	Khargapur	503	386	Kutabpur	640
317	Kana Khera	408	352	Khem Sarai	127	387	Kutubuddinpur	485
318	Kandharapur	207	353	Kheria Ghasi	72	388	Lakhnauria	652
319	Kundhrapur	154	354	Kheria Jat Lakhnapur	89	389	Lalhapur	191
320	Kandhrapur	264	355	Kheria Misra	148	390	Lalhauwa	391
321	Kanja	186	356	Khetahra	78	391	Lalpur	604
322	Kanja	468	357	Khokhai	174	392	Lalpur	462
323	Kapasi	376	358	Khundehra	401	393	Lalpur Grant	302
324	Kapraha	204	359	Khunti Buzurg	570	394	Lauki Khera	4
325	Karaunda	14	360	Khunti Khurd	587	395	Laxmipur	236
326	Kari	131	361	Khurram Nagar	367	396	Lidhai	611
327	Karmani	404	362	Khushalipur	529	397	Lodiyapur	636
328	Karmuliya	469	363	Kiratpur	543	398	Lohanna	393
329	Kartarpur	215	364	Kiriyara	456	399	Londonpur Grant	228
330	Kashipur	520	365	Kishunpur Ajit	648	400	Machhechha	432
331	Kasrawal	449	366	Kishunpur Jamuni	473	401	Madarpur	314
332	Kasta	330	367	Kodra	488	402	Madarpur Basahi	209
333	Katara	208	368	Koilajar	136	403	Magadapur	258
334	Katghara	464	369	Korhan	132	404	Magahi	400
335	Katkorwa	383	370	Kori Gawan	8	405	Magrena	73
336	Kaureli	62	371	Kota	441	406	Mahammadi Sarai	43
337	Kehuwa	47	372	Kotari	584	407	Mahduda	494
338	Khajuha	46	373	Kotra	484	408	Mahmoodpur Nazir	515
339	Khajuria	51	374	Kotwara	193	409	Mahua Dhab	580
340	Khakhra	613	375	Kuiyan Madarpur	59	410	Maigal Ganj	612
341	Khamariya	332	376	Kuiya Khera	507	411	Mainhan	387
342	Khamariya	556	377	Kukur Goti	553	412	Majhi Gawan	13
343	Khandeora	158	378	Kulhaura	561	413	Majhi Gawan	225
344	Khanzadpur	278	379	Kumahrauwa	104	414	Mamri	181
345	Khanjan Nagar	335	380	Kumbhi	243	415	Mana Khera	457
346	Khankhin	129	381	Kunwarpur	86	416	Mandaria	303
347	Khanpur Grant	364	382	Kunwarpur Mafi	168	417	Manduwa	502
348	Khanta Deshu	414	383	Knrraiya	188	418	Manikapur	617
349	Kharchna	372	384	Kusmi	374	419	Maqsudpur	620
350	Khargapur	224	385	Kut Kherwa	198	420	Marhera	311

ALPHABETICAL LIST OF VILLAGES

MOHAMMADI TAHSIL (Contd.)

S.No.	Name of village	Location Code No.	S.No.	Name of village	Location Code No.	S.No.	Name of village	Location Code No.
1	2	3	1	2	3	1	2	3
421	Marhiya	257	456	Mundia Ahwan	433	491	Olrapur	347
422	Marhiya	271	457	Mundia Churaman	443	492	Pachtaurhar	274
423	Mastjpur	646	458	Muqaddar Nagar	254	493	Padariya	29
424	Mauthi Khera	7	459	Muqaddarpur	649	494	Padri	15
425	Minnapur	395	460	Muradpur	558	495	Paikipur	538
426	Mirapur	548	461	Murai	427	496	Pakaria	117
427	Mirzapur Grant	265	462	Murasa	413	497	Pakaria	550
428	Mitauli	386	463	Murtazapur	537	498	Pai Abhai Kachnar	119
429	Miyanpur	33	464	Murtija Alinagar	150	499	Pal Chakkoo	142
430	Mohamdi	98	465	Nadauwa	574	500	Palia Mafi	334
431	Mohammadabad	277	466	Nagra	297	501	Panai	655
432	Mohammadpur	425	467	Nagra	483	502	Pandey Bari	487
433	Mohammadpur Chainoo	471	468	Nagra Salempur	172	503	Parasan	229
434	Mohammadpur Dina	121	469	Nakara	356	504	Paraspur	235
435	Mohammadpur Kalan	93	470	Nakara	321	505	Parchhiya Bela	145
436	Mohammadpur Kami	50	471	Nakera	49	506	Pareli	180
437	Mohammadpur Narhi	450	472	Nakti urf Maksudpur Kalan	626	507	Parsar	1
438	Mohummadpur Tajpur	454	473	Naraipur	249	508	Parsehra	324
439	Mohanpur Grant	478	474	Narainpur Ahlad	465	509	Parsehra	221
440	Mohiuddinpur	651	475	Narainpur Machheha	431	510	Parschra	369
441	Mubarakpur	512	476	Nardi	631	511	Pas Gawan	495
442	Mughla Khera	213	477	Narhara	81	512	Pataun	506
443	Mukundpur	2	478	Nawagaon	41	513	Patheli Amrita	58
444	Mullapur	516	479	Nawagaon	615	514	Pathra	405
445	Munda Basahi	567	480	Nawa Gaon Jat	437	515	Patna	54
446	Munda Bishnoo	184	481	Nawa Gaon Kishori	632	516	Patsar	345
447	Munda Dixit	290	482	Neolapur	322	517	Pharenda	60
448	Munda Galib	18	483	Neoli	157	518	Pharia Piparia	578
449	Munda Hardas	346	484	Newada	499	519	Piparia Buzurg	195
450	Munda Jawahar	197	485	Nimchaini	411	520	Piparia Khagai	368
451	Munda Khalasa	248	486	Nizampur	194	521	Piparia Khas	11
452	Munda Mafi	251	487	Nizampur	438	522	Pipra	282
453	Munda Pasi	292	488	Nizampur	581	523	Pipraha Grant	467
454	Munda Sarkata	171	489	Odahra	418	524	Pipra Jhala	403
455	Munda Zizam	3	490	Odara	388	525	Pipra Palia	333

ALPHABETICAL LIST OF VILLAGES

MOHAMMADI TAHSIL (Contd.)

S.No.	Name of village	Location Code No.	S.No.	Name of village	Location Code No.	S.No.	Name of village	Location Code No.
1	2	3	1	2	3	1	2	3
526	Pipraula Kunwarpur	635	561	Rang Rejpur	619	596	Saraiyahar	77
527	Pipraula Mardan	472	562	Rannupur	394	597	Sarraiyan	420
528	Pipri Aziz	585	563	Rasoolapur	144	598	Sarauniya	446
529	Pipri Dhani	28	564	Rasoolpur	123	599	Sareli	325
530	Pipri Naruinpur	315	565	Rasoolpur	190	600	Sarwangpur	138
531	Pokhanapur	26	566	Rasoolpur	237	601	Seharuwa	293
532	Qabulapur	533	567	Rasoolpur	415	602	Sehijana	90
533	Rachhela Wazidpur	96	568	Rasoolpur Asnad Husain	463	603	Semarawan	390
534	Raghunathpur	240	569	Rasoolpur Tafazzul Husain	534	604	Semra Ghat	579
535	Rahi Paras	371	570	Ratanpur	470	605	Semra Janipur	526
536	Rahjania	599	571	Rautapur	336	606	Semra Narainpur	597
537	Rahmatpur	309	572	Rawan	349	607	Shahabuddinpur	217
538	Rahmatpur	428	573	Razanagar Grant	192	608	Shahpur Jagir	134
539	Raja Khera	269	574	Rewana Temhra	399	609	Shahpur Raja	40
540	Raipur	573	575	Rorwa	39	610	Shankerpur Raja	80
541	Raipur Grant	266	576	Roshan Nagar	284	611	Shekhpur	524
542	Raipur Kalan	143	577	Sadarpur	586	612	Sheopuri	358
543	Raipur Khurd	109	578	Sadiyapur	110	613	Sheorajpur	353
544	Rajgarh	230	579	Sahab Ganj Grant	27	614	Shitalpur Grant	223
545	Rajwapur	137	580	Sahdewa	82	615	Sikandrabad	291
546	Raiwapur	261	581	Sahijana urf Sahabpur	476	616	Siktara	634
547	Rama Lachhana	24	582	Sanjana Rampur Banwari	625	617	Simra Grant	359
548	Ramapur	654	583	Sahora	551	618	Singahahar	273
549	Ram Khera	220	584	Sahupur	379	619	Sirsa	320
550	Rampur	281	585	Sahupur	532	620	Sisiyar	63
551	Rampur	312	586	Saidapur	260	621	Sisokan	256
552	Rampur Grant	477	587	Saidwara	540	622	Sisora Nakoompur	45
553	Rampur Khokhar	545	588	Sainda	650	623	Sisora Nasir	434
554	Rampur Madari	10	589	Sainpur	323	624	Sisori Sahamat	439
555	Rampur Misra	124	590	Salahapur Grant	350	625	Siyaraha	630
556	Rampur Raja	31	591	Salahpur	423	626	Sohak	455
557	Rampur Ramdas	633	592	Salliya	645	627	Sohauna	629
558	Rampur Ramdas	354	593	Sandilwa	402	628	Sonaura	647
559	Rampur Satai	569	594	Sapha	571	629	Sonauwa	657
560	Ramuapur	182	595	Saraiyan	263	630	Sri Rampur	568

ALPHABETICAL LIST OF VILLAGES

MOHAMMADI TAHSIL (Concld.)

S.No.	Name of village	Location Code No.	S.No.	Name of village	Location Code No.	S.No.	Name of village	Location Code No.
1	2	3	1	2	3	1	2	3
631	Suatali	75	641	Tendhuwa	392	651	Turkehtat Hatpur	76
632	Suhela	227	642	Tendhuwai	289	652	Udaipur	644
633	Suhela	557	643	Tendua Kanja	97	653	Uderha	560
634	Sukh Basa	489	644	Tengun Khurram Nagar	105	654	Udhannapur	128
635	Sukulpur	609	645	Teliya Kunda	167	655	Ukermohan	659
636	Sukuruddinpur	430	646	Thoranton Smith Grant	299	656	Umaria	232
637	Sunauria	498	647	Tikaria	327	657	Umarpur	9
638	Sunsuna	149	648	Tirkapur	564	658	Unchaulia	474
639	Sutehra	313	649	Tirkaulia	588	659	Usri	370
640	Tal Sayar	653	650	Turkehta Tappa Gokan	69	660	Usri	424

उपलब्ध जनसुविधाएं–[यदि ग्राम में सुविधाएं उपलब्ध नहीं हैं तो कालम में डैश (—) लगाया गया है तथा इसके बाद कोष्टकों में जितनी निकटतम दूरी पर सुविधा उपलब्ध है मोटे तौर पर वह दूरी इस प्रकार दी गई है —5 कि. मी., 5 से 10 कि. मी. और 10+ कि. मी.]

Amenities available— If not available within the village, a dash (—) is shown in the column and next to it in brackets, the distance in broad range viz. —5 kms., 5—10 kms. and 10+ kms., of the nearest place where the facility is available is given]

लोकेशन कोड नं० Location Code No.	ग्राम का नाम	ग्राम का कुल क्षेत्रफल (हेक्टेयर में) Total area of Village (in Hectares)	कुल जनसंख्या और परिवारों की संख्या Total Population and No. of Households	शैक्षिक Educational	चिकित्सा Medical	पीने का पानी (पीने योग्य) Drinking Water(Potable)	डाक और तार Post and Telegraph	बाजार/हाट का दिन/के दिन यदि कोई हों Day or days of Market/ *hatt*, if any	संचार व्यवस्था (बस स्टाप, रेलवे स्टेशन, जल मार्ग) Communications (Bus Stop, Railway Station, Waterways)	ग्राम तक पहुंचने का मार्ग Approach to Village
1	2	3	4	5	6	7	8	9	10	11
1	पड़सर	505.88	1,372(183)	P(1),M(1)	–(5–10)	W,T	–(–5)	–(–5)	–(–5)	KR
2	मुकुन्दपुर	552.82	1,168(164)	P(1),M(1)	–(–5)	W,T	–(–5)	–(–5)	–(–5)	KR
3	मून्डा जिजाम	504.26	1,561(169)	P(1),M(1)	–(5–10)	W,HP	–(–5)	–(–5)	–(–5)	KR
4	लौकी खेड़ा	409.96	917(147)	P(1)	–(–5)	W,HP	PO	सोम,गुरु Mon,Thu	BS	KR
5	देवलरिया	577.91	1,167(214)	P(1)	–(5–)	W,HP	–(–5)	–(–5)	–(10+)	KR
6	इब्राहिमपुर ग्रान्ट	636.19	1,838(298)	P(1)	–(–5)	W,HP	–(–5)	–(–5)	–(5–10)	KR
7	मौठी खेड़ा	552.42	829(168)	–(–5)	–(–5)	W,HP	–(–5)	–(–5)	–(5–10)	KR
8	कोरिगवां	386.49	1,293(418)	P(1)	–(–5)	W,HP	–(–5)	–(–5)	–(5–10)	KR
9	उमरपुर	418.86	1,553(241)	P(1)	–(–5)	W,HP	–(–5)	–(–5)	–(5–10)	KR
10	रामपुर मदारी	403.89	1,270(219)	–(–5)	–(–5)	W,HP	PO	–(–5)	–(5–10)	KR
11	पिपरिया खास	515.99	1,510(293)	P(1),M(1)	–(–5)	W	PO	बुध, रवि Wen,Sun	BS	KR
12	बेला पहाड़ा	671.57	174(31)	–(–5)	–(–5)	W,HP	–(–5)	–(–5)	–(10+)	KR
13	मझिगवां	379.20	710(135)	P(1)	–(–5)	W,HP	–(–5)	–(–5)	–(5–10)	KR
14	करौंदा	333.47	881(147)	P(1)	–(–5)	W,HP	–(–5)	–(–5)	–(5–10)	KR
15	पड़री	403.49	839(162)	P(1)	H(1)	W,HP	–(–5)	–(–5)	–(5–10)	KR

VILLAGE DIRECTORY

AMENITIES AND LAND USE — MOHAMMADI TAHSIL—4

निकटतम कस्बा और उसकी दूरी (कि०मी० में) Nearest Town and Distance (in Km.)	बिजली की आपूर्ति Power Supply	मुख्य खाद्यान्न Staple food	भूमि उपयोग (अर्थात विभिन्न उपयोगों में आने वाले भू क्षेत्र हेक्टेयर में दशमलव के दो स्थानों तक) Land use (*i. e.* areas under different type of land use in hectares rounded upto two decimal places)						Name of Village	लोकेशन कोड सं० Location Code No.
			वन Forest	सिंचित साधन Irrigated (by sources)	असिंचित Unirrigated	कृषि योग्य बंजर भूमि गोचर एवं चरागाह सहित Culturable Waste including Gaucher & Groves	कृषि के लिए अनुपलब्ध भूमि Area not Available for Cultivation	टिप्पणी (धार्मिक ऐतिहासिक या पुरातत्व महत्व के स्थल Remarks (including any Place of Religious, Historical or Archaeological interest)		
12	13	14	15	16	17	18	19	20	2	1
गोला गोकरन नाथ Gola Gokaran Nath (32) EAG		गेहूँ, चावल Wheat, Rice	...	GC(216.51) TWE(62.73)	175.24	21.04	30.36	...	Parsar	1
गोला गोकरन नाथ Gola Gokaran Nath(36) EAG		गेहूँ, चावल Wheat, Rice	2.347	TWE(298.67)	164.31	29.95	36.42	...	Mukundpur	2
गोला गोकरन नाथ Gola Gokaran Nath (34) EAG		गेहूँ, चावल Wheat, Rice	...	TWE(331.04)	58.28	94.30	20.64	...	Munda Zizam	3
गोला गोकरन नाथ Gola Gokaran Nath (34) EAG		गेहूँ, चावल Wheat, Rice	...	TWE(244.03) TK(36.42)	54.63	46.54	28.34	...	Lauki Khera	4
गोला गोकरन नाथ Gola Gokaran Nath (32) EAG		गेहूँ, चावल Wheat, Rice	..	TWE(145.69)	315.26	82.97	33.99	...	Deolariya	5
गोला गोकरन नाथ Gola Gokaran Nath (10) EAG		गेहूँ, चावल Wheat, Rice	46.14	TWE(138.81)	311.21	87.82	52.21	...	Ibrahimpur Grant	6
मोहम्मदी Mohammadi (18)EAG		गेहूँ, चावल Wheat, Rice	...	TWE(101.58) TW(209.23)	145.29	52.61	43.71	...	Mauthi Khera	7
मोहम्मदी Mohammadi (20)EAG		गेहूँ, चावल Wheat, Rice	...	TWE(81.34) TW(159.05)	93.08	26.71	26.31	...	Korigawan	8
गोला गोकरन नाथ Gola Gokaraa Nath (20) EAG		गेहूँ, चावल Wheat, Rice	...	TWE(157.83)	174.02	54.63	32.38	...	Umarpur	9
गोला गोकरन नाथ Gola Gokaran Nath (18) EAG		गेहूँ, चावल Wheat, Rice	...	TWE(247.68)	59.46	61.92	34.80	...	Rampur Madari	10
मोहम्मदी Mohammadi (20) ...		गेहूँ, चावल Wheat, Rice	...	TW(74.46) W(165.93)	89.84	154.19	31.57	...	Piparia Khas	11
मोहम्मदी Mohammadi (16)EAG		गेहूँ, चावल Wheat, Rice	367.47	WE(19.43) W(70.01)	46.54	133.96	14.16	...	Bela Pahara	12
मोहम्मदी Mohammadi (19)EAG		गेहूँ, चावल Wheat, Rice	...	TWE(101.58) TW(161.48)	63.94	27.52	24.68	...	Majhigawan	13
मोहम्मदी Mohammadi (17)EAG		गेहूँ, चावल Wheat, Rice	..	TWE(60.71) TW(127.89)	104.82	19.43	20.62	...	Karaunda	14
मोहम्मदी Mohammadi (16)EAG		गेहूँ, चावल Wheat, Rice	..	TWE(89.84) TW(129.91)	144.88	16.19	22.67	...	Padri	15

4—मोहम्मदी तहसील

जन सुविधाएँ एवं भूमि उपयोग

1	2	3	4	5	6	7	8	9	10	11
16	बंजरिया	510.73	456(95)	P(1),M(1)	-(-5)	W	-(-5)	-(-5)	-(5-10)	KR
17	दुल्हापुर	278.43	380(64)	-(-5)	-(-5)	W	-(-5)	-(-5)	-(5-10)	KR
18	मून्डा गालिब	479.57	1,432(261)	P(1)	H(1)	W	PTO	सोम,गुरु Mon,Thu	-(5-10)	KR
19	फरीदपुर ग्रान्ट	245.25	302(68)	-(-5)	-(10+)	W,HP	-(-5)	-(-5)	-(-5)	KR
20	बरखेरा	242.82	420(77)	-(-5)	-(10+)	W,HP	-(-5)	-(-5)	-(-5)	KR
21	हिम्मतपुर	164.71	688(134)	-(-5)	-(-5)	W.HP	-(-5)	-(-5)	-(-5)	KR
22	हरैया	446.38	167(28)	-(-5)	-(-5)	W,HP	-(-5)	-(-5)	-(-5)	KR
23	गौरिया	517.21	304(42)	-(-5)	-(-5)	W,HP	PO	-(-5)	-(-5)	KR
24	रामा लक्षना	319.71	368(57)	-(5)	-(-5)	W,HP	-(-5)	-(-5)	-(-5)	KR
25	भूड़िया	364.63	1,321(414)	P(2)	-(-5)	W,HP	-(-5)	-(-5)	-(-5)	KR
26	पोखनपुर	331.04	738(122)	-(-5)	-(10+)	W,HP	-(-5)	सोम,मंगल Mon,Tue	-(-5)	KR
27	साहबगंज ग्रान्ट	1,125.88	3,532(695)	P(2)	-(10+)	W,HP	-(-5)	-(-5)	BS	PR
28	पिपरीधनी	331.45	528(94)	P(1),M(1)	-(10+)	W,HP	PTO	मंगल,शुक्र Tue,Fri	BS	PR
29	पड़रिया	249.30	479(86)	-(-5)	-(5-10)	W,HP	-(-5)	-(-5)	-(-5)	PR
30	दयानतपुर	557.27	329(54)	-(-5)	-(-5)	W,HP	-(-5)	-(-5)	BS	PR
31	रामपुर राजा	300.29	323(59)	-(-5)	-(10+)	W,HP	-(10+)	-(10+)	-(10+)	PR
32	अख्यराजपुर	264.27	84(11)	-(-5)	-(10+)	W,HP	-(10+)	-(10+)	-(10+)	PR
33	मियांपुर	706.20	1,530(171)	P(1)	-(10+)	W,HP	-(10+)	-(10+)	-(10+)	PR
34	अतसार	387.70	717(98)	P(1)	-(10+)	W,HP	-(10+)	-(10+)	-(10+)	KR
35	अकबराबाद	222.18	1,316(232)	-(-5)	-(10+)	W,HP	-(10+)	-(10+)	-(10+)	KR

12	13	14	15	16	17	18	19	20	2	1
मोहम्मदी Mohammadi (16)EAG		गेहूँ, चावल Wheat, Rice	...	TWE(67.99) W(131.53)	222.59	57.47	31.15	...	Banjariya	16
मोहम्मदी Mohammadi (16) ...		गेहूँ, चावल Wheat, Rice	100.37	W(67.18)	80.12	27.52	3.24	...	Dulhapur	17
मोहम्मदी Mohammadi (16)EAG		गेहूँ, चावल Wheat, Rice	70.01	WE(53.42) W(112.91)	171.19	38.05	33.99	...	Munda Galib	18
मोहम्मदी Mohammadi (17)EAG		गेहूँ, चावल Wheat, Rice	...	TWE(8.50) TW(129.50)	82.56	18.21	6.48	...	Faridpur Grant	19
मोहम्मदी Mohammadi (16)EAG		गेहूँ, चावल Wheat, Rice	...	TWE(19.83) TW(161.88)	32.38	20.64	8.09	...	Berkhera	20
मोहम्मदी Mohammadi (14)EAG		गेहूँ, चावल Wheat, Rice	...	TWE(24.28) TW(65.16)	50.99	6.88	17.40	...	Himmatpur	21
मोहम्मदी Mohammadi (15)EAG		गेहूँ, चावल Wheat, Rice	169.97	WE(44.52) W(54.63)	153.79	11.74	11.73	...	Harraiya	22
मोहम्मदी Mohammadi (12)EAG		गेहूँ, चावल Wheat, Rice	...	TWE(36.42) TW(39.26)	221.37	193.04	27.12	...	Gauria	23
मोहम्मदी Mohammadi (11)EAG		गेहूँ, चावल Wheat, Rice	...	TWE(112.10) TW(99.56)	62.32	33.99	11.74	...	Rama Lachhana	24
मोहम्मदी Mohammadi (11)EAG		गेहूँ, चावल Wheat, Rice	...	TWE(89.03) TW(111.29)	107.65	19.43	37.23	...	Bhuriya	25
मोहम्मदी Mahammadi (16)EAG		गेहूँ, चावल Wheat, Rice	...	TWE(165.93) TW(64.75)	55.44	24.68	20.24	...	Pokhanpur	26
मोहम्मदी Mohammadi (15)EAG		गेहूँ, चावल Wheat, Rice	...	TWE(214.49) TW(38.04)	430.60	80.13	362.62	...	Sahabganj Grant	27
मोहम्मदी Mohammadi (8)EAG		गेहूँ, चावल Wheat, Rice	...	TWE(129.50) TW(57.47)	92.27	36.43	15.78	...	Pipri Dhani	28
मोहम्मदी Mohammadi (9)EAG		गेहूँ, चावल Wheat, Rice	...	TWE(44.52) TW(47.75)	108.86	36.83	11.34	...	Padariya	29
मोहम्मदी Mohammadi (7)EAG		गेहूँ, चावल Wheat, Rice	...	TWE(70.82) TW(68.80)	155.00	229.46	33.19	...	Dayanatpur	30
मोहम्मदी Mohammadi (12) ...		गेहूँ, चावल Wheat, Rice	...	TW(66.78)	211.25	4.45	17.81	...	Rampur Raja	31
मोहम्मदी Mohammadi (14) ...		गेहूँ, चावल Wheat, Rice	...	TW(5.26)	244.03	...	14.98	...	Akhairajpur	32
मोहम्मदी Mohammadi (12)EAG		गेहूँ, चावल Wheat, Rice	245.65	TWE(139.22)	305.13	2.03	14.16	...	Miyanpur	33
मोहम्मदी Mohammadi (10) ...		गेहूँ, चावल Wheat, Rice	...	TW(115.74)	256.18	1.62	14.16	...	Atsar	34
मोहम्मदी Mohammadi (12) ...		गेहूँ, चावल Wheat, Rice	...	TW(50.59)	144.07	4.45	23.07	...	Akbarabad	35

ग्राम निर्देशिका

4.—मोहम्मदी तहसील

जन सुविधाएँ एवं भूमि उपयोग

1	2	3	4	5	6	7	8	9	10	11
36	भूड़ा पिपरी	265.08	721(135)	-(-5)	-(5-10)	W,HP	-(5-10)	-(5-10)	-(5-10)	KR
37	भगोली	346.83	572(141)	P(1)	-(5-10)	W,HP	-(5-10)	-(5-10)	-(5-10)	KR
38	बेनी राजापुर	546.35	3686(808)	P(1)	-(5-10)	W,HP	-(5-10)	-(5-10)	-(5-10)	KR
39	रोरवा	53.02	199(37)	P(1)	-(5-10)	W,HP	-(5-10)	-(5-10)	-(5-10)	KR
40	शाहपुर राजा	460.14	2283(454)	P(1)	-(5-10)	W,HP	-(5-10)	-(5-10)	-(5-10)	KR
41	नवागाँव	782.29	1259(463)	P(1)	-(5-10)	W,HP	-(5-10)	-(5-10)	-(5-10)	KR
42	ईंटारोरा	299.88	85(18)	-(-5)	-(-5)	W,HP	-(-5)	-(-5)	-(-5)	KR
43	मोहम्मदी सराय	310.40	1308(239)	P(1)	-(-5)	W,HP	-(-5)	-(-5)	-(-5)	KR
44	बिलन्दपुर	118.58	301(50)	-(-5)	-(10+)	W,HP	-(10+)	-(10+)	-(10+)	KR
45	सिसोरा निकूमपुर	319.31	849(147)	P(1)	-(5-10)	W;HP	PO	-(5-10)	-(5-10)	KR
46	खजुहा	148.12	486(83)	-(-5)	-(5-10)	W,HP	-(5-10)	-(5-10)	-(5-10)	KR
47	केहुआ	117.36	502(102)	P(1)	-(-5)	W,HP	-(-5)	-(-5)	-(5-)	KR
48	गुलरिया परवस्त नगर	215.71	976(199)	P(1)	-(5-10)	W,HP	-(5-10)	-(5-10)	-(5-10)	KR
49	नकेरा	265.89	791(204)	P(1)	-(5-10)	W,HP	-(5-10)	-(5-10)	-(5-10)	KR
50	मोहम्मदपुर कामी	220.56	718(188)	P(1)	-(5-10)	W,HP	-(5-10)	-(5-10)	-(5-10)	KR
51	खजुरिया	225.01	859(155)	P(1)	-(10+)	W	-(10+)	-(10+)	-(10+)	KR
52	डोमा	130.72	215,(40)	-(5-10)	-(5-10)	W	-(5-10)	-(5-10)	-(5-10)	KR
53	छटिया सरैया	197.90	472(98)	-(5-10)	-(5-10)	W	-(5-10)	-(5-10)	-(5-10)	KR
54	पटना	135.98	450(90)	P(1)	-(5-10)	W,HP	-(5-10)	-(5-10)	-(5-10)	KR
55	देहुआ	173.62	587(102)	-(5-10)	-(5-10)	W	-(5-10)	-(5-10)	-(5-10)	KR

12	13	14	15	16	17	18	19	20	2	1
मोहम्मदी Mohammadi (8)	EAG	गेहूँ, चावल Wheat Rice	0,40	TWE(108.46)	120.60	11.33	2 4.29	...	Bhoora Pipri	36
मोहम्मदी Mohammadi (8)	EAG	गेहूँ, चावल Wheat, Rice	...	TWE(101.18)	195.07	5.67	44.91	...	Bhangoli	37
मोहम्मदी Mohammadi (8)	...	गेहूँ, चावल Wheat, Rice	...	TWE(143.67)	302.72	17.40	82.56	...	Beni Rajapur	38
मोहम्मदी Mohammadi (9)	EAG	गेहूँ, चावल Wheat, Rice	...	TWE(16.59)	26.31	6.48	3.64	...	Rorwa	39
मोहम्मदी Mohammadi (8)	EAG	गेहूँ, चावल Wheat, Rice	...	TWE(124.24)	283.29	13.36	39.25	...	Shahpur Raja	40
मोहम्मदी Mohammadi (10)	EAG	गेहूँ, चावल Wheat, Rice	...	TWE(193.45)	494.95	12.14	81.75	...	Nawagaon	41
मोहम्मदी Mohammadi (5)	EAG	गेहूँ, चावल Wheat,Rice	...	TW(35.21)	181.31	79.32	4.04	...	Intarora	42
मोहम्मदी Mohammadi (4)	EAG	गेहूँ, चावल Wheat, Rice		TWE(71.23)	210.44	5.67	23.06	...	Mohammadi sarai	43
मोहम्मदी Mohammadi (11)	EAG	गेहूँ, चावल Wheat, Rice	...	TWE(40.47)	57·87	5.26	14.98	...	Bilandpur	44
मोहम्मदी Mohammadi (9)	EAG	गेहूँ, चावल Wheat, Rice	...	TWE(108.46)	182.92	8.90	19.03	...	Sisora Nikoompur	45
मोहम्मदी Mohammadi (7)	EAG	गेहूँ, चावल Wheat, Rice	...	TWE(67.18)	58.26	4.86	17.82	...	Khajuha	46
मोहम्मदी Mohammadi (4)	EAG	गेहूँ, चावल Wheat, Rice	...	TWE(51.80)	54.63	2.02	8.91	...	Kehuwa	47
मोहम्मदी Mohammadi (6)	EAG	गेहूँ, चावल Wheat, Rice	...	TWE(96.72)	95.91	11.33	11.75	...	Gulariaparwest Nagar	48
मोहम्मदी Mohammadi (10)		गेहूँ, चावल Wheat, Rice	...	TWE(142.86)	101.58	4.45	17.00	...	Nakera	49
मोहम्मदी Mohammadi (10)	...	गेहूँ, चावल Wheat, Rice	...	TW(71.63)	133.15	4.86	10.92	...	Mohammadpur Kami	50
मोहम्मदी Mohammadi (12)	...	गेहूँ, चावल Wheat, Rice	...	TW(128.29)	75.27	6.07	15.38	...	Khajuria	51
मोहम्मदी Mohammadi (10)	..	गेहूँ, चावल Wheat, Rice	...	TW(62.73)	58.68	1.62	7.69	...	Doma	52
मोहम्मदी Mohammadi (10)	...	गेहूँ, चावल Wheat, Rice	...	TW(57.06)	119.79	6.88	14.17	...	Chhatiya Saraiya	53
मोहम्मदी Mohammadi (7)	...	गेहूँ, चावल Wheat, Rice	...	TW(27.52)	92.27	5.26	10.93	..	Patna	54
मोहम्मदी Mohammadi (8)	...	गेहूँ, चावल Wheat, Rice	...	TW(60.30)	93,49	4.05	15.78	...	Dehuwa	55

4– मोहम्मदी तहसील

1	2	3	4	5	9	7	8	9	10	11
56	बेला तुरसिया	220.97	590(129)	P(1)	-(5-10)	W	-(5-10)	-(5-10)	-(5-10)	KR
57	बौआँ	441.12	1,122(238)	P(1)	-(-5)	W,HP	-(-5)	-(-5)	-(-5)	KR
58	पश्चेली अमिरता	228.66	520(103)	P(1)	-(10+)	W	-(-5)	-(-5)	-(-5)	KR
59	कुइयाँ मदारपुर	319.71	860(176)	P(1)	-(10+)	W,HP	-(10+)	-(5-10)	-(5-10)	KR
60	फरेंदा	331.45	920(190)	P(1)	-(5-10)	W,HP	PO	बुद्ध,शनि Wed,Sat	-(5-10)	KR
61	चक कैमी	53.42	276(60)	-(-5)	-(-5)	W,HP	-(-5)	-(-5)	-(-5)	KR
62	कौड़ेली	169.97	440(98)	P(1)	-(5-10)	W,HP	-(-5)	-(5-10)	-(5-10)	PR
63	सिसियार	236.75	968(199)	P(1)	-(5-10)	W,HP	-(-5)	-(-5)	BS	KR
64	बरखेरा कलां	195.47	481(88)	-(-5)	-(5-10)	HP,W	-(5-10)	-(-5)	-(-5)	PR,KR
65	कमालपुर	39.66	233(52)	-(-5)	-(10+)	W,HP,TK	-(-5)	-(-5)	-(-5)	KR
66	हरना नरायनपुर	167.55	706(143)	-(-5)	-(10+)	W,T,TK	-(5-10)	-(5-10)	-(10+)	KR
67	बेंदा	248.49	1,071(210)	P(1)	-(10+)	W,T,TK	-(-5)	रवि,गुरु Sun,Thu	-(-5)	KR
68	भवानीपुर	223.80	726(160)	P(1)	-(10+)	W,T,TK	-(-5)	-(-5)	-(-5)	KR
69	तुर्कहता टाप्पागोकन	145.29	661(135)	P(1)	-(5-10)	W,HP,TK	-(5-10)	-(5-10)	-(5-10)	KR
70	हथेला वाजिदपुर	214.90	543(96)	P(1)	-(-5)	HP,W,TK	-(-5)	-(-5)	-(-5)	RK
71	धमौला	198.71	1,752(300)	P(1)	-(-5)	W,HP	-(-5)	-(-5)	-(-5)	KR
72	खेरिया घासी	83.37	332(72)	-(-5)	-(-5)	W,HP	-(-5)	-(-5)	-(-5)	KR
73	मगरेना	200.73	1,419(250)	P(1)	-(-5)	W,HP	-(-5)	-(-5)	-(-5)	KR
74	बिचपरी	280.05	1,278(229)	-(-5)	-(-5)	W,HP	-(-5)	-(-5)	-(-5)	KR
75	सुआताली	60.71	323(66)	P(1)	-(-5)	W,HP	-(-5)	-(-5)	-(-5)	KR

12	13	14	15	16	17	18	19	20	2	1
मोहम्मदी Mohammadi (7)	...	गेहूँ, चावल Wheat, Rice	...	TW(40.87)	160.26	2.03	17.81	...	Belatursia	56
मोहम्मदी Mohammadi(3) EAG		गेहूँ, चावल Wheat, Rice	...	TEW(170.38)	231.49	11.74	27.51	...	Bauwan	57
मोहम्मदी Mahammadi(13)EAG		गेहूँ, चावल Wheat, Rice	...	TWE(80.94) TW(80.94)	40.47	22.26	4.05	...	Patheli Amirta	58
मोहम्मदी Mohammadi(10)EAG		गेहूँ, चावल Wheat, Rice	...	TWE(162.28)	125.05	6.48	25.90	...	Kuiyan Madarpur	59
मोहम्मदी Mohammadi(9) EAG		गेहूँ, चावल Wheat, Rice	...	TWE(97.53)	206.80	6.48	20.64	...	Farenda	60
मोहम्मदी Mohammadi(5)	...	गेहूँ, चावल Wheat, Rice	...	TW(25.09)	23.47	0.40	4.46	...	Chak Kaimi	61
मोहम्मदी Mohammadi(8) EAG		गेहूँ, चावल Wheat, Rice	...	TWE(79.73)	70.82	5.26	14.16	...	Kaureli	62
मोहम्मदी Mohammadi (7)	...	गेहूँ, चावल Wheat, Rice	...	TW(108.46)	104.41	4.86	19.02	...	Sisiyar	63
मोहम्मदी Mohammadi(10)EAG		गेहूँ, चावल Wheat, Rice	...	TWE(79.32)	91.06	8.50	16.59	...	Barkhera Kalan	64
मोहम्मदी Mohammadi(12)	...	गेहूँ, चावल Wheat, Rice	...	TW(28.33)	4.05	4.04	3.24	...	Kamalpur	65
मोहम्मदी Mohammadi(12)EAG		गेहूँ, चावल Wheat, Rice	...	TWE(40.47) TW(60.71)	24.28	25.90	16.19	...	Harna Narainpur	66
मोहम्मदी Mohammadi(12)EAG		गेहूँ, चावल Wheat, Rice	...	TW(101.81)	114.53	8.09	24.69	...	Baida	67
मोहम्मदी Mohammadi(2) EAG		गेहूँ, चावल Wheat, Rice	...	GC(52.61) TWE(44.52)	105.63	4.04	17.00	...	Bhawanipur	68
मोहम्मदी Mohammadi(6) EAG		गेहूँ, चावल Wheat, Rice	...	TWE(65.16)	67.99	3.24	8.90	...	Turkehta Tppagokan	69
मोहम्मदी Mohammadi(5) EAG		गेहूँ, चावल Wheat, Rice	...	TWE(105·63)	78.51	8.09	22.67	...	Hathela Wajidpur	70
मोहम्मदी Mohammadi(2) EAG		गेहूँ, चावल Wheat, Rice	...	TWE(78.92)	91.87	4.86	23.06	...	Dhamaula	71
मोहम्मदी Mohammadi(3) EAG		गेहूँ, चावल Wheat, Rice	...	TWE(31.57)	46.54	0.81	4.45	...	Kheria Ghasi	72
मोहम्मदी Mohammadi(2) EAG		गेहूँ, चावल Wheat, Rice	...	TWE(72.44)	100.77	2.02	25.50	...	Magrena	73
मोहम्मदी Mohammadi(2) EAG		गेहूँ, चावल Wheat, Rice	...	TWE(152.98)	92.27	7.69	27.11	...	Bichpari	74
मोहम्मदी Mohammadi(2) EAG		गेहूँ, चावल Wheat, Rice	...	TWE(20.64)	34.80	1.21	4.06	...	Suatali	75

1	2	3	4	5	6	7	8	9	10	11
76	तुकहता हटपुर	198.30	152(26)	P(1)	-(-5)	W,HP	-(-5)	-(-5)	-(-5)	KR
77	सरैयाहार	52.21			गैर आबाद				Uninhabited	KR
78	खेतहरा	176.85	838(136)	P(1)	-(-5)	W,HP	-(-5)	-(-5)	-(-5)	KR
79	ढखियाभाऊ	55.44	198(39)	-(-5)	-(-5)	T,W	-(-5)	-(-5)	-(-5)	PR,KR
80	शंकरपुर राजा	326.19	952(161)	P(1)	-(5-10)	W,HP	PO	-(5-10)	-(5-10)	KR,PR
81	नरहरा	85.80	250(53)	-(-5)	-(-5)	W,HP	-(-5)	-(-5)	-(-5)	KR
82	सहदेवा	119.79	231(41)	-(-5)	-(-5)	W,TK	-(-5)	-(-5)	-(-5)	PR
83	धर्मपुर	82.15	172(27)	P(1)	-(-5)	W HP	-(-5)	-(-5)	-(-5)	PR
84	बबौरी	66.78			गैर आबाद				Uninhabited	PR
85	गारबपुर	86.61	471(94)	-(-5)	-(-5)	W,HP,TK	-(-5)	-(-5)	-(-5)	PR,KR
86	कुँवरपुर	148.12	598(135)	P(1)	-(10+)	W	-(-5)	-(-5)	-(-5)	KR
87	गोकन	476.74	1,493(297)	P(1),M(1)	-(5-10)	W,T	PO	सोम,शुक्र Mon,Fri	BS	PR
88	बरैचा	261.84	673(140)	P(1)	-(5-10)	T,W,TK	-(-5)	-(-5)	BS	PR
89	खेरिया जात लखनपुर	127.89	211(36)	-(5-10)	-(5-10)	W,T,TK	-(-5)	-(-5)	-(-5)	PR
90	सहिजना	388.51	1,811(387)	P(1)	RP(1)	W,HP	-(-5)	मंगल,शुक्र Tue,Fri	BS	PR
91	भगनापुर	59.49	216(39)	P(1)	-(-5)	W,HP	-(-5)	-(-5)	-(-5)	KR
92	ककरौआ	108.86	81(15)	-(-5)	-(5-10)	W,T	-(-5)	-(-5)	-(-5)	KR
93	मोहम्मदपुर कलाँ	115.34	531(97)	P(1)	-(5-10)	W,T	-(5-10)	-(-5)	BS	PR
94	भुइंहरा	168.76	436(84)	P(1)	-(5-10)	W,T	-(-5)	-(-5)	-(-5)	PR
95	बुझारी	132.34	547(109)	-(-5)	-(5-10)	W,T	-(5-10)	-(-5)	-(-5)	KR

VILLAGE DIRECTORY

AMENITIES AND LAND USE

MOHAMMADI TAHSIL—4

12	13	14	15	16	17	18	19	20	2	1
मोहम्मदी Mohammadi (2) EAG		गेहूँ, चावल Wheat, Rice	...	TWE(102.79)	71.23	7.69	16.59	...	Turkehta Hatpur	76
मोहम्मदी Mohammadi(5)	...	...	...	TW(20.24)	26.31	0.40	5.26	...	Saraiyahar	77
मोहम्मदी Mohammadi (2) EAG		गेहूँ, चावल Wheat, Rice	...	TWE(79.32)	85.39	1.21	10.93	...	Khetahra	78
मोहम्मदी Mohammadi(5)	...	गेहूँ, चावल Wheat, Rice	...	TW(27.92)	20.24	3.64	3.64	...	Dhakiabhau	79
मोहम्मदी Mohammadi (6) EAG		गेहूँ, चावल Wheat, Rice	...	TWE(175.64)	93.89	21.04	35.62	...	Shankarpur Raja	80
मोहम्मदी Mohammadi (4) EAG		गेहूँ, चावल Wheat, Rice	...	TWE(54.63)	19.83	2.83	8.51	...	Narhara	81
मोहम्मदी Mohammadi(4)	...	गेहूँ, चावल Wheat, Rice	...	TW(57.06)	44.11	3.24	15.38	...	Sahdewa	82
मोहम्मदी Mohammadi (3) EAG		गेहूँ, चावल Wheat, Rice	...	TWE(32.38)	33.59	4.05	12.13	...	Dharampur	83
मोहम्मदी Mohammadi(1)	...	...	...	TWE(41.68)	17.40	0.82	6.88	...	Babauri	84
मोहम्मदी Mohammadi(2)	...	गेहूँ, चावल Wheat, Rice	...	TW(50.59)	23.07	4.45	8.50	...	Garabpur	85
मोहम्मदी Mohammadi (11) EAG		गेहूँ, चावल Wheat, Rice	...	TWE(40.47) TW(62.73)	23.47	6.07	15.38	...	Kunwarpur	86
मोहम्मदी Mohammadi(10)	...	गेहूँ, चावल Wheat, Rice	...	TW(158.64)	225.82	41.69	50.59	...	Gokan	87
मोहम्मदी Mohammadi(10) EAG		गेहूँ, चावल Wheat, Rice	...	TWE(40.47) TW(68.80)	101.18	44.51	6.88	...	Baraincha	88
मोहम्मदी Mohammadi(10) EAG		गेहूँ, चावल Wheat, Rice	...	TWE(14.16) TW(54.63)	36.42	17.00	5.68	...	Kheriajat Lakhanpur	89
मोहम्मदी Mohammadi(15) EAG		गेहूँ, चावल Wheat, Rice	...	TWE(80.94)	156.21	70.82	80.54	...	Sahijna	90
मोहम्मदी Mohammadi(10)	...	गेहूँ, चावल Wheat, Rice	...	W(26.71)	25.90	2.83	4.05	...	Bhagnapur	91
मोहम्मदी Mohammadi(7)	...	गेहूँ, चावल Wheat, Rice	...	TW(48.56)	46.54	2.83	10.93	...	Kakrauwa	92
मोहम्मदी Mahammadi (7) EAG		गेहूँ, चावल Wheat, Rice	...	TWE(50.18)	45.33	8.09	11.74	...	Mohammadpur Kalan	93
मोहम्मदी Mohammadi (9)	...	गेहूँ, चावल Wheat, Rice	...	TW(66.78)	82.56	4.45	14.97	...	Bhuinhara	94
मोहम्मदी Mohammadi(8)	...	गेहूँ, चावल Wheat, Rice	...	TW(65.16)	50.18	6.07	10.93	...	Bujhari	95

ग्राम निर्देशिका

4—मोहम्मदी तहसील

जन सुविधाएं एवं भूमि उपयोग

1	2	3	4	5	6	7	8	9	10	11
96	रछेला वाजिदपुर	185.35	530(36)	P(1)	-(-5)	W,HP	-(-5)	-(-5)	BS	KR
97	तेन्दुआ कन्जा	310.40	1,073(215)	P(1)	-(-5)	W,HP	-(-5)	-(-5)	BS	KR
98	मोहम्मदी	259.01			गैर आबाद				Uninhabited	KR
99	इस्लामाबाद	454.48	406(86)	P(1)	-(-5)	W,HP	-(-5)	मंगल,शनि Tue,Sat	-(-5)	KR
100	बंसविखा	149.64	329(64)	-(-5)	-(-5)	W,HP	-(-5)	-(-5)	-(-5)	PR
101	भानपुर बनवारी	135.17	763(129)	P(1)	-(-5)	W,HP,TK	-(-5)	-(-5)	-(-5)	PR
102	कमाल सराय	54.63			गैर आबाद				Uninhabited	KR
103	डेल खेड़ा	75.27	256(42)	-(-5)	-(-5)	W,HP,TK	-(-5)	-(-5)	-(-5)	PR,KR
104	कुम्हरौआ	131.93	88(19)	-(-5)	-(5-10)	W,HP,TK	-(5-10)	-(5-10)	-(5-10)	PR
105	तेंगुन खुर्मनगर	242.01	718(101)	P(1)	-(-5)	W,HP,TK	(-5)	-(-5)	-(-5)	PR,KR
106	गुलौली	428.58	1,716(346)	P(1)	-(5-10)	W,HP	PO	-(5-10)	-(5-10)	KR
107	कैमहरा	163.90	646(128)	P(1)	-(-5)	W,HP	-(-5)	-(-5)	-(-5)	KR
108	झारा खेमपुर	116.55	464(101)	P(1)	-(5-10)	W,HP	-(5-10)	-(5-10)	-(5-10)	KR
109	रायपुर खुर्द	67.58	272(50)	M(1)	-(5-10)	W,HP	-(5-10)	बुध,शनि Wed,Sat	-(5-10)	KR
110	सदियापुर	51.80	154(26)	-(-5)	-(5-10)	W,HP	-(5-10)	-(5-10)	-(5-10)	KR
111	गदमापुर	101.18	437(89)	P(1)	-(5-10)	W,HP	-(5-10)	-(5-10)	-(5-10)	KR
112	दिलावरपुर	1,011.75	2,937(715)	P(1),M(1)	-(-5)	W,HP,TK	-(-5)	-(-5)	-(-5)	KR
113	बगवाही	78.92	18(5)	-(-5)	-(-5)	W,HP	-(-5)	-(-5)	-(-5)	KR
114	गुरेला	114.13	1,389(257)	-(-5)	-(-5)	W,HP	-(-5)	-(-5)	-(-5)	KR
115	अलीनगर	277.22	506(85)	P(1)	-(-5)	W,HP	-(-5)	-(-5)	-(-5)	KR

12	13	14	15	16	17	18	19	20	2	1
मोहम्मदी Mohammadi (15)	...	गेहूँ, चावल Wheat, Rice	...	GC(105.22)	51.40	17.00	11.73	...	Rachhela Wazidpur	96
मोहम्मदी Mohammadi (15)	...	गेहूँ, चावल Wheat, Rice	...	TW(133.96)	108.86	17.00	50.58	...	Tendua Kanja	97
मोहम्मदी Mohammadi (2)	...		...	TW(195.47)	40.47	0.81	22.26	...	Mohammadi	98
मोहम्मदी Mohammadi (3)	...	गेहूँ, चावल Wheat, Rice	...	TW(283.29)	128.29	8.09	34.81	...	Islamabad	99
मोहम्मदी Mohammadi (3)EAG		गेहूँ, चावल Wheat, Rice	...	TWE(78.92)	47.35	11.33	12.14	...	Basbirwa	100
मोहम्मदी Mohammadi (5)EAG		गेहूँ, चावल Wheat, Rice	...	TWE(75.27)	36.02	4.86	19.02	...	Bhanpur Banwari	101
मोहम्मदी Mohammadi (9)	...	...	...	TW(52.61)	...	...	2.02	...	Kamal Sarai	102
मोहम्मदी Mahammadi (3)EAG		गेहूँ, चावल Wheat, Rice	...	TWE(39.26)	25.09	4.45	6.47	...	Del Khera	103
मोहम्मदी Mohammadi (6)EAG		गेहूँ, चावल Wheat, Rice	...	TWE(82.96)	38.85	2.03	8.09	...	Kumharauwa	104
मोहम्मदी Mohammadi (5)EAG		गेहूँ, चावल Wheat, Rice	...	TWE(141.65)	62.32	14.57	23.47	...	Tengun Kburram Nagar	105
मोहम्मदी Mohammadi (6)EAG		गेहूँ, चावल Wheat, Rice	...	TWE(148.52)	207.21	20.64	52.21	...	Gulauli	106
मोहम्मदी Mohammadi (4)EAG		गेहूँ, चावल Wheat, Rice	...	TWE(70.01)	67.18	8.09	18.62	...	Kaimahara	107
मोहम्मदी Mohammadi (7)EAG		गेहूँ, चावल Wheat, Rice	...	TWE(39.26)	51.80	10.11	15.38	...	Jhara Khempur	108
मोहम्मदी Mohammadi (7)EAG		गेहूँ, चावल Wheat, Rice	...	TWE(28.73)	31.97	3.64	3.24	...	Rampur Khurd	109
मोहम्मदी Mohammadi (7)EAG		गेहूँ, चावल Wheat, Rice	...	TWE(23.88)	21.85	0.81	5.26	...	Sadiyapur	110
मोहम्मदी Mohammadi (9)EAG		गेहूँ, चावल Wheat, Rice	...	TWE(41.68)	44.52	5.67	9.31	...	Gadmapur	111
मोहम्मदी Mohammadi (4)EAG		गेहूँ, चावल Wheat, Rice	...	TWE(337.52)	485.64	91.87	96.72	...	Dilabarpur	112
मोहम्मदी Mohammadi (2)EAG		गेहूँ, चावल Wheat, Rice	...	TWE(50.18)	17.40	2.02	9.32	...	Bagbahi	113
मोहम्मदी Mohammadi (5)EAG		गेहूँ, चावल Wheat, Rice	...	TWE(56.66)	40.07	4.05	13.35	...	Gurela	114
मोहम्मदी Mohammadi (3)EAG		गेहूँ, चावल Wheat, Rice	...	TWE(153.79)	99.56	8.09	15.78	...	Alinagar	115

ग्राम निदेशिका

4 – मोहम्मदी तहसील

जन सुविधाएं एवं भूमि उपयोग

1	2	3	4	5	6	7	8	9	10	11
116	बहादुरनगर	380.01	1,260(353)	P(1)	–(–5)	W,HP,TK	–(–5)	–(–5)	–(–5)	KR
117	पकरिया	269.13	694(244)	–(–5)	–(5–10)	W,HP	–(5–10)	–(5–10)	–(5–10)	KR
118	फतुआबाद	131.93	65(12)	–(–5)	–(5–10)	W,HP	–(5–10)	–(5–10)	–(5–10)	KR
119	पाल अभय कचनार	438.29	1,743(433)	P(1)	–(5–10)	W,HP	–(–5)	–(5–10)	–(5–10)	KR
120	फिरोजपुर	259.82	976(209)	–(–5)	–(5–10)	W,HP	–(–5)	–(5–10)	–(5–10)	KR
121	मोहम्मदपुर दीना	208.02	539(180)	P(1)	–(5–10)	W,HP	–(5–10)	–(5–10)	–(5–10)	KR
122	जैती	295.43	786(161)	–(–5)	–(5–10)	W,HP	–(5–10)	–(5–10)	–(5–10)	KR
123	रसूलपुर	70.82	70(49)	–(–5)	–(5–10)	W,HP	–(–5)	–(5–10)	–(5–10)	KR
124	रामपुर मिश्र	177.66	606(82)	–(–5)	(5–10)	W,HP	–(5–10)	–(5–10)	–(5–10)	KR
125	भोगियापुर	199.52	691(130)	P(1)	–(5–10)	W,HP	–(5–10)	–(5–10)	–(5–10)	KR
126	असौवा	382.44	1,312(230)	P(1)	–(5–10)	W,HP	–(5–10)	–(5–10)	–(5–10)	KR
127	खेम सराय	113.32	249(52)	–(–5)	–(5–10)	W,HP,TK	–(5–10)	–(5–10)	–(5–10)	KR
128	उधन्नापुर	105.63	418(65)	P(1)	–(5–10)	W,HP,TK	–(5–10)	–(5–10)	–(5–10)	KR
129	खन खिन	99.15	189(27)	P(1)	–(5–10)	W,HP,TK	–(5–10)	–(5–10)	–(5–10)	KR
130	बलमिरयाँ बड़खर	467.83	1,313(241)	P(1)	(5–10)	W,HP,TK	PO	मंगल,शनि Tue,Sat	–(5–10)	KR
131	कारी	165.12	91(19)	–(–5)	–(5–10)	W	–(5–10)	–(5–10)	–(5–10)	KR
132	कोरहन	140·43	54(7)	–(–5)	–(5–10)	W	–(5–10)	–(5–10)	–(5–10)	KR
133	बेलहरा	172.81	460(89)	–(–5)	–(5–10)	W,HP	–(5–10)	–(5–10)	–(5–10)	KR
134	शाहपुर जागीर	330.64	774(143)	P(1)	–(5–10)	W,HP,TK	PO	–(5–10)	–(5–10)	KR
135	दुल्हापुर	127.48	457(83)	P(1)	–(5–10)	W,HP,TK	–(5–10	–(5–10)	–(5–10)	KR

12	13	14	15	16	17	18	19	20	2	1
मोहम्मदी Mohammadi (4) EAG		गेहूँ, चावल Wheat, Rice	...	TWE(131.53)	201.95	14.15	32.38	...	Bahadur Nagar	116
मोहम्मदी Mohammadi (6)	...	गेहूँ, चावल Wheat, Rice	...	TW(126.67)	118.98	4.05	19.43	...	Pakaria	117
मोहम्मदी Mohammadi (8) EAG		गेहूँ, चावल Wheat, Rice	...	TWE(27.52)	58.75	0.40	5.26	...	Fatuabad	118
मोहम्मदी Mohammadi (6) EAG		गेहूँ, चावल Wheat, Rice	...	TWE(172.00)	220.97	3.64	41.68	...	Pal Abhai Kachnar	119
मोहम्मदी Mohammadi (9) EAG		गेहूँ, चावल Wheat, Rice	176.45	TWE(6.88)	40.07	23.06	13.36	...	Firojpur	120
मोहम्मदी Mohammadi (8) EAG		गेहूँ, चावल Wheat, Rice	...	TWE(60.71)	131.53	1.21	14.57	...	Mohammadpur Dina	121
मोहम्मदी Mohammadi (9) EAG		गेहूँ, चावल Wheat, Rice	106.44	TWE(20.64)	157.43	4.05	6.87	...	Jaiti	122
मोहम्मदी Mohammadi (9) EAG		गेहूँ, चावल Wheat, Rice	...	TWE(39.26)	24.69	3.64	3.23	...	Rasoolpur	123
मोहम्मदी Mohammadi (8) EAG		गेहूँ, चावल Wheat, Rice	...	TWE(82.96)	73.25	3.24	18.21	..	Rampur Misra	124
मोहम्मदी Mohammadi (8) EAG		गेहूँ, चावल Wheat, Rice	...	TWE(84.99)	82.96	16.19	15.38	...	Bhogiapur	125
मोहम्मदी Mohammadi (8) EAG		गेहूँ; चावल Wheat, Rice	30.35	TWE(130.31)	191.02	4.05	26.71	...	Asauwa	126
मोहम्मदी Mohammadi (9) EAG		गेहूँ, चावल Wheat, Rice	...	TWE(51.80)	42.09	8.09	11.34	...	Khem Sarai	127
मोहम्मदी Mohammadi (8) EAG		गेहूँ, चावल Wheat, Rice	...	TWE(58.28)	27.92	9.31	10.12	...	Udhannapur	128
मोहम्मदी Mohammadi (8) EAG		गेहूँ, चावल Wheat, Rice	...	TWE(65.16)	24.28	2.02	7.69	...	Khan Khin	129
मोहम्मदी Mohammadi (7) EAG		गेहूँ, चावल Wheat, Rice	...	TWE(152.98)	218.92	57.06	38.85	...	Balmiyan Barkhar	130
मोहम्मदी Mohammadi (9) EAG		गेहूँ, चावल Wheat, Rice	34.80	TWE(23.37)	83.77	17.81	5.67	...	Kari	131
मोहम्मदी Mohammadi (9) EAG		गेहूँ, चावल Wheat, Rice	69.20	TWE(5.67)	53.02	7.68	4.86	...	Korhan	132
मोहम्मदी Mohammadi (9) EAG		गेहूँ, चावल Wheat, Rice	...	TWE(42.90)	107.25	5.26	17.40	...	Belahra	133
मोहम्मदी Mohammadi (8) EAG		गेहूँ चावल Wheat, Rice	...	TWE(121.41)	152.98	29.54	26.71	...	Shahpur Jagir	134
मोहम्मदी Mohammadi (8) EAG		गेहूँ, चावल Wheat, Rice	...	TWE(80.94)	29.95	6.88	9.71	...	Dulhapur	135

ग्राम निर्देशिका

4—मोहम्मदी तहसील — जन सुविधाएँ एवं भूमि उपयोग

1	2	3	4	5	6	7	8	9	10	11
136	कोयला जार	32.38	365(64)	-(-5)	-(5-10)	W,HP,TK	-(5-10)	-(5-10)	-(5-10)	KR
137	रजवापुर	40.87	127(25)	P(1)	-(10+)	W,HP,TK	-(10+)	-(10+)	-(10+)	KR
138	सर्वापुर	129.50	664(127)	P(1)	-(10+)	W,HP,TK	-(-5)	-(-5)	-(10+)	KR
139	गढ़वारी उर्धो	165.12	518(87)	-(-5)	-(10+)	W,HP,TK	-(-5)	-(-5)	-(10+)	KR
140	बरहवारी माँग	212.47	575(105)	P(1)	-(10+)	W,HP	-(10+)	-(-5)	-(10+)	KR
141	बौधी खुर्द	495.35	1,862(375)	P(1),M(1)	-(5-10)	W	-(-5)	बुध, शनि Wed, Sat	-(5-10)	KR
142	पाल चक्कू	216.11	780(119)	P(1)	-(-5)	W	-(-5)	सोम, शुक्र Mon, Fri	-(5-10)	KR
143	रायपुर कलाँ	208.83	648(105)	P(1)	-(-5)	W	-(-5)	-(-5)	-(5-10)	KR
144	रसूलापुर	40.47			गैर आबाद				Uninhabited	KR
145	परछिया बेला	179.28	515(73)	-(-5)	-(5-10)	W,HP,TK	-(5-10)	-(5-10)	-(10+)	KR
146	बिजौली साहसपुर	404.70	1,106(213)	P(1)	-(10+)	W,HP,TK	PO	-(-5)	-(10+)	KR
147	हरिहरपुर	127.08	737(135)	P(1)	-(10+)	W,HP,TK	-(-5)	-(-5)	-(10+)	KR
148	खेरिया मिश्र	164.31	563(97)	P(1)	-(10+)	W,HP,TK	-(-5)	-(-5)	-(10+)	KR
149	सुनसुना	128.69	273(45)	-(-5)	-(10+)	W,HP,TK	-(-5)	-(-5)	-(10+)	KR
150	भुतिजा अलीनगर	377.18	1125(202)	P(1),M(1)	-(5-10)	W,HP	-(-5)	-(10+)	-(5-10)	KR
151	दखिया जोगी	54.23	340(72)	-(-5)	-(-5)	W	-(-5)	-(-5)	-(5-10)	KR
152	बड़ा बड़ई	44.52			गैर आबाद				Uninhabited	KR
153	बगरेठी	182.92	1,457(266)	P(1)	-(5-10)	W,T	PO	-(-5)	-(5-10)	KR
154	कंधरापुर	162.69	677(144)	-(-5)	-(5-10)	W,TK	-(5-10)	-(-5)	-(5-10)	PR
155	बौधी कलाँ	299.88	895(170)	P(1)	-(5-10)	W,TK	-(-5)	-(-5)	-(5-10)	PR

12	13	14	15	16	17	18	19	20	2	1
मोहम्मदी Mohammadi(8)	EAG	गेहूँ, चावल Wheat, Rice	...	TWE(19.43)	7.69	1.62	3.64	...	Koila Jar	136
मोहम्मदी Mohammadi(15)	...	गेहूँ, चावल Wheat, Rice	...	TW(13.36)	21.04	2.42	4.05	...	Rajwapur	137
मोहम्मदी Mohammadi(14)	...	गेहूँ, चावल Wheat, Rice	...	TW(49.37)	66.37	3.24	10.52	...	Sarwangpur	138
मोहम्मदी Mohammadi(16)	...	गेहूँ, चावल Wheat, Rice	...	TW(21.85)	130.51	2.43	10.53	...	Barhwari Udho	139
मोहम्मदी Mohammadi(12)	...	गेहूँ, चावल Wheat, Rice	...	TW(36.83)	157.83	3.64	14.17	...	Barahwari Mang	140
मोहम्मदी Mohammadi(7)	...	गेहूँ, चावल Wheat, Rice	...	TW(176.04)	246.87	28.33	44.11	...	Baudhi Khurd	141
मोहम्मदी Mohammadi(6)	...	गेहूँ, चावल Wheat, Rice	...	TW(57.06)	131.53	8.50	19.02	...	Pal Chakkoo	142
मोहम्मदी Mohammadi(9)	...	गेहूँ, चावल Wheat, Rice	...	TW(53.83)	132.34	9.71	12.95	...	Raipur Kalan	143
मोहम्मदी Mohammadi(8)	...	...	..	TW(40.47)	...	...	...	...	Kasoolpur	144
मोहम्मदी Mohammadi(10)	...	गेहूँ, चावल Wheat, Rice	...	TW(67.99)	87.42	11.32	12.55	...	Parchhiya Bela	145
मोहम्मदी Mohammadi(12)	...	गेहूँ, चावल Wheat, Rice	...	TW(134.36)	221.78	3.64	44.92	...	Bijauli Sahaspur	146
मोहम्मदी Mohammadi(13)	...	गेहूँ, चावल Wheat, Rice	...	TW(55.85)	53.42	4.45	13.36	...	Hariharpur	147
मोहम्मदी Mohammadi(14)	...	गेहूँ, चावल Wheat, Rice	...	TW(68.39)	80.13	4.86	10.25	...	Kheria Misra	148
मोहम्मदी Mohammadi(15)	...	गेहूँ, चावल Wheat, Rice	...	TW(34.80)	84.58	1.22	8.09	...	Sunsuna	149
मोहम्मदी Mohammadi(10)	..	गेहूँ, चावल Wheat, Rice	...	TW(99.56)	237.96	7.28	32.38	...	Murtija Alinagar	150
मोहम्मदी Mohammadi(10)	...	गेहूँ, चावल Wheat; Rice	...	TW(17.40)	25.50	1.62	9.71	...	Dhakia Jogi	151
मोहम्मदी Mohammadi(6)	...	...	...	TW(20.64)	18.21	2.43	3.24	...	Bara Barhai	152
मोहम्मदी Mohammadi(7)	...	गेहूँ, चावल Wheat, Rice	...	TW(84.58)	67.99	13.35	17.00	...	Bagrethi	153
मोहम्मदी Mohammadi(7)	...	गेहूँ, चावल Wheat, Rice	...	TWE(67.18)	78.92	5.26	11.33	...	Kandharapur	154
मोहम्मदी Mohammadi(8)	...	गेहूँ, चावल Wheat, Rice	...	TWE(116.56)	156.21	10.12	17.00	...	Baudhi Kalan	155

1	2	3	4	5	6	7	8	9	10	11
156	भूड़ा खान	130.72	474(67)	P(1)	-(-5)	W,HP	-(-5)	-(-5)	BS	KR
157	नेवली	129.91	505(102)	-(5-10)	-(5-10)	W,HP	-(-5)	-(5-10)	BS	KR
158	खन्देवरा	242.82	668(137)	P(1)	-(10+)	W,HP	-(5-10)	-(5-10)	BS	KR
159	हरनाजाट	184.14	458(85)	P(1)	-(10+)	W,HP	-(-5)	-(5-10)	BS	KR
160	देहरा अजीजपुर	222.99	483(107)	-(-5)	-(10+)	W,HP	-(-5)	-(5-10)	-(5-10)	KR
161	अमरा	137.19	691(134)	P(1)	-(10+)	W,HPTK	-(5-10)	-(5-10)	-(-5)	KR
162	बेहटी अफगान	116.36	582(88)	-(-5)	-(5-10)	W,HP,TK	-(5-10)	-(-5)	-(5-10)	KR
163	बिजौली खानपुर	192.23	457(81)	-(-5)	-(5-10)	W,HP,TK	-(-5)	-(-5)	-(10+)	PR
164	अजेहरा	267.51	1,003(196)	P(1)	-(5-10)	W,HP,TK	PO	-(-5)	-(5-10)	PR
165	बरखेरा खुर्द	75.68	307(66)	-(-5)	-(10+)	W,HP,TK	-(-5)	-(-5)	-(5-10)	KR
166	बहेड़ा	120.60	270(62)	P(1)	-(10+)	W,HP,TK	-(-5)	-(-5)	-(5-10)	KR
167	तेलिया कुन्धा	64.75	168(30)	P(1)	-(5-10)	W,HP,TK	-(5-10)	-(5-10)	-(5-10)	KR
168	कुंवरपुर मांफी	96.12	387(86)	-(-5)	-(-5)	W,HP	-(-5)	-(-5)	-(-5)	PR
169	ककलापुर	166.33	573(83)	-(-5)	-(-5)	W,HP,TK	-(-5)	-(-5)	-(-5)	KR
170	अमिलिया	144.07	659(87)	-(-5)	-(-5)	W,HP,TK	-(-5)	-(-5)	-(-5)	KR
171	मून्हा सरकटा	93.08	430(73)	P(1)	-(-5)	W,HP,TK	-(-5)	-(-5)	-(-5)	KR
172	नगरा सलेमपुर	427.77	1,915(509)	P(1)	-(-5)	W,HP,TK	-(-5)	-(-5)	-(-5)	PR
173	अहमदनगर	552.42	2,937(560)	P(1),M(1)	-(5-10)	W,HP,TK	सोम,बुध,शुक्र PO Mon,Wed, Fri		BS	PR
174	खोखायी	114.53	282(45)	P(1)	-(-5)	W,HP,TK	-(-5)	-(-5)	-(-5)	KR
175	बहेड़ा सुल्तान	245.25	1,142(179)	P(1)	-(5-10)	W,HP	-(-5)	-(-5)	-(-5)	KR

12	13	14	15	16	17	18	19	20	2	1
मोहम्मदी Mohammadi(20)	...	गेहूँ, चावल Wheat, Rice	...	TW(59.49)	57.47	6.07	7.69	...	Bhura Khan	156
मोहम्मदी Mohammadi(18)	...	गेहूँ, चावल Wheat, Rice	...	TW(71.63)	35.61	5.67	17.00	...	Neoli	157
मोहम्मदी Mohammadi(15)	...	गेहूँ, चावल Wheat, Rice	...	TW(119.39)	98.34	10.93	14.16	...	Khandeora	158
मोहम्मदी Mohammadi(20)	...	गेहूँ, चावल Wheat, Rice	...	TW(82.56)	78.92	7.28	15.38	...	Harnajat	159
मोहम्मदी Mohammadi(14)EAG		गेहूँ, चावल Wheat, Rice	...	TWE(29.95)	174.83	6.47	11.74	...	Dehra Ajijpur	160
मोहम्मदी Mohammadi(13)EAG		गेहूँ, चावल Wheat, Rice	...	TWE(22.26)	93.49	8.08	13.36	...	Amara	161
मोहम्मदी Mohammadi(7)EAG		गेहूँ, चावल Wheat, Rice	...	TWE(20.64)	75.68	0.80	20.24	...	Behti Aphgon	162
मोहम्मदी Mohammadi(8)	...	गेहूँ, चावल Wheat, Rice	...	TW(50.99)	130.72	0.40	10.12	...	Bijauli Khanpur	163
मोहम्मदी Mohammadi(9) EAG		गेहूँ, चावल Wheat, Rice	...	TWE(31.57)	200.33	8.09	27.52	...	Ajehara	164
मोहम्मदी Mohammadi(13)EAG		गेहूँ, चावल Wheat, Rice	...	TWE(23.07)	42.09	0.40	10.12	...	Barkhera Khurd	165
मोहम्मदी Mohammadi(15)EAG		गेहूँ, चावल Wheat, Rice	...	TWE(24.28)	74.06	4.45	17.81	...	Bahera	166
गोला गोकरन नाथ Gola Gokaran Nath (10)	...	गेहूँ, चावल Wheat, Rice	...	TW(4.86)GC(9.71)	33.99	6.48	9.71	...	Teliya Kunda	167
गोला गोकरन नाथ Gola Gokaran Nath (13)	...	गेहूँ, चावल Wheat, Rice	...	TW(36.83)GC(3.64)	40.87	8.50	6.88	...	Kunwarpur	168
गोला गोकरन नाथ Gola Gokaran Nath (3)	...	गेहूँ, चावल Wheat, Rice	...	TW(29.14)O(72.44) TK(3.24)	46.95	3.64	10.92	...	Kakalapur	169
गोला गोकरन नाथ Gola Gokaran Nath (3)	...	गेहूँ, चावल Wheat, Rice	...	TW(37.23)O(33.19)	51.80	4.45	17.40	...	Amilia	170
गोला गोकरन नाथ Gola Gokaran Nath (5)	...	गेहूँ, चावल Wheat, Rice	...	TW(1.21)O(37.23)	43.71	2.43	8.50	...	Munda Sarkata	171
गोला गोकरन नाथ Gola Gokaran Nath (4)	EAG	गेहूँ, चावल Wheat, Rice	..	TWE(80.13)O(?.43) TW(139.62)TK(4.45)	147.72	12.14	41.28	...	Nagra Salempur	172
गोला गोकरन नाथ Gola Gokaran Nath(6)	...	गेहूँ, चावल Wheat, Rice	..	GC(85.80) TWE(67.99)TK(4.05)	290.98	32.78	70.82	...	Ahmadnagar	173
गोला गोकरन नाथ Gola Gokaran Nath (9)	...	गेहूँ, चावल Wheat, Rice	...	TW(14.16) GC(33.99)	49.37	3.64	13.37	...	Khokhai	174
गोला गोकरन नाथ Gola Gokaran Nath (7)	...	गेहूँ, चावल Wheat, Rice	...	TW(80.13) GC(19.43)TK(2.43)	59.90	61.10	22.26	...	Bahera Multan	175

1	2	3	4	5	6	7	8	9	10	11
176	गोविन्दापुर	93.08	328(55)	P(1)	RP(1)	W,HP	-(-5)	मंगल,शुक्र Tue,Fri	BS	PR
177	कैथोला	48.97	717(129)	-(-5)	-(-5)	W,HP	-(-5)	-(-5)	-(-5)	KR
178	धिरावां	111.29	586(93)	P(1)	-(-5)	W,HP	-(-5)	-(-5)	-(-5)	KR
179	छतौनियां	274.79	1,341(220)	P(1)	-(-5)	W,HP	PO	-(5-10)	-(-5)	PR
180	परेली	736.96	2,094(460)	P(1),M(1)	RP(1)	W ,HP	PO	-(-5)	-(-5)	PR
181	ममरी	639.83	2,353(411)	P(3),M(1)	-(-5)	W,HP	PO,Phone	मंगल,शुक्र Tue,Fri	BS	PR
182	रमुआपुर	68.80		गैर आबाद					Uninhabited	KR
183	हैदराबाद	296.24	2,263(683)	P(2),M(2)	H(1), FPC(1)	W,HP	PO,Phone	मंगल,शुक्र Tue,Fri	-(-5)	PR
184	मुन्ड़ा विशनू	131.93	712(128)	P(1)	-(5-10)	W,HP	-(-5)	-(-5)	-(-5)	KR
185	बेलवा	494.14	2,193(359)	P(1)	-(-5)	W,HP	-(-5)	-(-5)	-(-5)	KR
186	कन्जा	112.10	618(105)	P(1)	-(-5)	W,HP	-(-5)	-(-5)	-(-5)	PR
187	गोला	1,087.83	2,566(541)	-(-5)	-(-5)	W,HP	-(-5)	-(-5)	-(-5)	PR
188	कुर्रिया	149.74	483(96)	-(-5)	-(-5)	W,HP	-(-5)	—(5)	-(-5)	PR
189	बैदा खेड़ा	133.96	717(102)	P(1)	-(-5)	W,HP	-(-5)	-(-5)	-(-5)	PR
190	रसूलपुर	115.74	451(76)	M,1)	-(-5)	W,HP	-(-5)	-(-5)	-(-5)	KR
191	लालहापुर	148.52	1,556(538)	P(1)	-(-5)	W,HP	-(-5)	-(-5)	-(-5)	PR
192	रंजानगर ग्रन्ट	244.44		गैर आबाद					Uninhabited	PR
193	कोटवारा	271.15	1,662(294)	P(1)	-(-5)	W,HP	PO	-(-5)	-(-5)	PR
194	निजोमपुर	313.64	1,162(196)	P(1)	-(-5)	W,HP	-(-5)	-(-5)	-(-5)	PR
195	पिपरिया बुजुर्ग	99.56	187(35)	-(-5)	-(-5)	W,HP	-(-5)	-(-5)	-(-5)	KR

12	13	14	15	16	17	18	19	20	2	1
गोला गोकरन नाथ Gola Gokaran Nath (4)	..	गेहूँ, चावल Wheat, Rice	...	GC(0.81)TW(53.83) TK(3.24)	23.47	4.45	7.28	...	Govindapur	176
गोला गोकरन नाथ Gola Gokaran Nath (5)	...	गेहूँ, चावल Wheat, Rice	...	GC(5.67)TW(19.02) TK(1.62)	16.19	1.61	4.86	...	Kaithola	177
गोला गोकरन नाथ Gola Gokaran Nath (4)	...	गेहूँ, चावल Wheat, Rice	...	TW(48.97)KT(0.40)	38.85	4.45	18.62	...	Dhirdwan	178
गोला गोकरन नाथ Gola Gokaran Nath (3)	EAG ED	गेहूँ, चावल Wheat, Rice	...	TWE(82.96) TW(42.90)TK(2.43)	108.46	9.31	28.73	...	Chhetaunia	179
गोल गोकरन नाथ Gola Gokaran Nath (7)	...	गेहूँ, चावल Wheat, Rice	...	TW(243.63) GC(206.40)TK(16.19)	166.73	34.80	69.21	...	Parell	180
गोला गोकरन नाथ Gola Gokaran Nath (5)	ED	गेहूँ, चावल Wheat, Rice	...	GC(97.13) TW(325.78)TK(18.21)	71.63	33.19	93.89	...	Mamri	181
गोला गोकरन नाथ Gola Gokaran Nath (5)	..	...	...	TW(54.23)W(2.02)	1.21	0.41	10.93	...	Ramuapur	182
गोला गोकरन नाथ Gola Cokaran Nath (6)	ED	गेहूँ, चावल Wheat, Rice	...	TW(21.43)TK(5.26) W(142.45)	49.78	19.02	58.28	...	Haidrabad	183
गोला गोकरन नाथ Gola Gokaran Nath (8)	...	गेहूँ, चावल Wheat, Rice	...	TW(74.06)	31.57	10.52	15.78	...	Munda Bishnoo	184
गोला गोकरन नाथ Gola Gokaran Nath (4)	...	गेहूँ, चावल Wheat, Rice	...	GC(38.85)TK(2.43) TW(286.53)	67.18	46.14	53.01	...	Belwa	185
गोला गोकरन नाथ Gola Gokaran Nath (2)	...	गेहूँ, चावल Wheat, Rice	...	TW(29.95)TK(2.43) O(1.21)	47.75	12.95	17.81	...	Kanja	186
गोला गोकरन नाथ Gola Go karan, Nath (3)	EA	गेहूँ, चावल Wheat, Rice	...	TWE(151.76) GC(0.81)O(1.21)W(1.21)	222.99	431.43	278.43	...	Gola	187
गोला गोकरन नाथ Gola Gokaran Nath (2)	...	गेहूँ, चावल Wheat, Rice	...	TW(3.24)O(1.62) W(56.25)	59.49	10.52	18.62	...	Kurraiya	188
गोला गोकरन नाथ Gola Gokaran Nath (4)	EAG	गेहूँ, चावल Wheat, Rice	...	TWE(47.35)	52.21	17.81	16.59	...	Baida Khera	189
गोला गोकरन नाथ Gola Gokaran Nath (3)	EAG	गेहूँ, चावल Wheat, Rice	...	TWE(14.16)	55.85	20.23	25.50	...	Rasoolpur	190
गोला गोकरन नाथ Gola Gokaran Nath (1)	EA	गेहूँ, चावल Wheat, Rice	...	TWE(25.09) TK(0.81)	75.68	28.73	18.21	...	Lalhapur	191
गोला गोकरन नाथ Gola Gokaran Nath (3)	...	...	161.07	TWE(10.52)	36.83	13.36	22.66	...	Razanagar Grant	192
गोला गोकरन नाथ Gola Gokaran Nath (3)	EA	गेहूं, चावल Wheat, Rice	...	TWE(81.34)	98.75	48.97	42.09	...	Kotwara	193
गोला गोकरन नाथ Gola Gokaran Nath (4)	EAG	गेहूँ, चावल Wheat, Rice	...	TWE(48.56)	85.80	87.01	92.27	...	Nizampur	194
गोला गोकरन नाथ Gola Gokaran Nath (5)	EAG	गेहूँ, चावल Wheat, Rice	...	TWE(1.62) TW(27.11)	50.59	8.50	11.74	...	Piparia Buzurg	195

1	2	3	4	5	6	7	8	9	10	11
196	घरथनिया	414.01	1,845(307)	P(1)	-(5-10)	W,HP	PO	-(-5)	-(-5	PR
197	मुन्डा जवाहर	374.35	1,448(230)	P(1)	-(-5)	W,HP	-(-5)	-(-5)	-(-5)	PR
198	कूट खेरवा	130.31	597(103)	P(1)	-(5-10)	W,HP	-(-5)	-(-5)	-(-5)	KR
199	देवकली	155.00	645(117)	P(1)	-(5-10)	W,HP	PO	सोम,शुक्र Mon,Fri	-(-5)	KR,PR
200	झाडू बेहड़	177.66			गैर आबाद			Uninhabited		PR
201	बघमरा	134.77	535(92)	P(1)	-(-5)	W,HP	-(-5)	-(-5)	-(-5)	PR
202	जड़ौरा	276.41	892(145)	P(1),M(1)	RP(1)	W,HP	-(-5)	-(-5)	-(-5)	PR
203	देवरिया	225.82	388(79)	-(-5)	-(-5)	W,HP	-(-5)	-(-5)	-(-5)	KR,PR
204	कपरहा	177.26	978(186)	P(1)	-(-5)	W,HP	PO	-(-5)	-(-5)	KR
205	बाँस गाँव	102.39	576(109)	-(-5)	-(-5)	W,HP	-(-5)	-(-5)	-(-5)	KR
206	हरदासपुर	33.19			गैर आबाद			Uninhabited		KR
207	कंधारपुर	90.65	202(38)	-(-5)	-(-5)	W,HP	-(-5)	-(-5)	-(-5)	KR,PR
208	कटरा	35.61			गैर आबाद			Uninhabited		KR
209	मदारपुर बसही	199.52	369(61)	P(1)	-(-5)	W,HP	-(-5)	-(-5)	-(-5)	KR
210	बिलहरी	133.55	1,506(297)	P(1)	RP(1)	W,HP	PO	बुद्ध,शनि Wed,Sat	BS	PR
211	कैमहरा	136.38	309(39)	-(-5)	-(10+)	W,HP	-(-5)	-(-5)	BS	KR
212	काज़र कोरी	127.48	550(92)	P(1)	RP(1)	W,HP	-(-5)	-(5-10)	-(5-10)	KR
213	मुगला खेड़ा	83.37	391(67)	P(1)	-(5-10)	W,HP	-(-5)	-(-5)	-(-5)	KR
214	अजान	283.69	1,705(299)	P(1),M(1)	RP(1)	W,HP	PO	गुरु,रवि Thu,Sun	BS	PR
215	करतारपुर	133.55	594(105)	-(-5)	-(5-10)	W,HP	-(-5)	-(-5)	-(-5)	KR

VILLAGE DIRECTORY

AMENITIES AND LAND USE

MOHAMMADI TAHSIL—4

12	13	14	15	16	17	18	19	20	2	1
गोला गोकरन नाथ Gola Gokaran Nath (3)	EA	गेहूँ, चावल Wheat, Rice	...	TWE(113.72)	200.33	55.04	44.92	...	Gharthaniya	196
गोला गोकरन नाथ Gola Gokaran Nath (6)	...	गेहूँ, चावल Wheat, Rice	...	W(114.93)R(1.62) TK(6.88)	171.19	34.40	45.33	...	Munda Jawahar	197
गोला गोकरन नाथ Gola Gokaran Nath (6)	...	गेहूँ, चावल Wheat, Rice	...	TW(32.78)TK(0.40)	68.80	15.38	12.95	...	Kut Kherwa	198
गोला गोकरन नाथ Gola Gokaran Nath (6)	..	गेहूँ, चावल Wheat, Rice	...	TW(18.62)W(4.05)	101.58	11.33	19.42	...	Deokali	199
गोला गोकरन नाथ Gola Gokaran Nath (8)	...	...	...	TWE(0.40) TW(23.47)	115.74	19.43	18.62	...	Jharoo Behar	200
गोला गोकरन नाथ Gola Gokaran Nath (9)	...	गेहूँ, चावल Wheat, Rice	...	TW(25.90)	89.03	2.03	17.81	...	Baghmara	201
गोला गोकरन नाथ Gola Gokaran Nath (8)	EA	गेहूँ, चावल Wheat, Rice	...	TWE(74.46)	151.76	19.83	30.36	...	Jaraura	202
गोला गोकरन नाथ Gola Gokaran Nath (7)	...	गेहूँ, चावल Wheat, Rice	...	TW(40.87)	73.66	55.04	56.25	...	Deoria	203
गोला गोकरन नाथ Gola Gokaran Nath (8)	...	गेहूँ, चावल Wheat, Rice	...	TK(3.64)TW(22.66)	89.44	42.49	19.03	...	Kaparha	204
गोला गोकरन नाथ Gola Gokaran Nath (6)	...	गेहूँ, चादल Wheat, Rice	...	W(5.67)	80.13	5.66	10.93	...	Bans Gaon	205
गोला गोकरन नाथ Gola Gokaran Nath (3)	...	...	...	TW(4.45)	26.71	0.81	1.22	...	Hardaspur	206
गोला गोकरन नाथ Gola Gokaran Nath (5)	...	गेहूँ, चावल Wheat, Rice	...	TW(9.31)	44.52	20.24	16.58	...	Kandharpur	207
गोला गोकरन नाथ Gola Gokaran Nath (5)	...	...	...	TW(0.40)	28.33	5.26	1.62	...	Katara	208
गोला गोकरन नाथ Gola Gokaran Nath (7)	...	गेहूँ, चावल Wheat, Rice	23.47	TW(16.59)	72.44	61.11	25.91	...	Madarpur Basahi	209
गोला गोकरन नाथ Gola Gokaran Nath (9)	EA	गेहूँ, चावल Wheat, Rice	...	TWE(53.02)	50.58	4.05	25.90	...	Bilhari	210
गोला गोकरन नाथ Gola Gokaran Nath (10)	...	गेहूँ, चावल Wheat, Rice	...	W(24.28)	82.96	15.38	13.76	...	Kaimahra	211
गोला गोकरन नाथ Gola Gokaran Nath (12)	...	गेहूँ, चावल Wheat, Rice	...	TW(57.47)	33.59	17.80	18.62	...	Kajar Kori	212
गोला गोकरन नाथ Gola Gokaran Nath (9)	EO ED	गेहूँ, चावल Wheat, Rice	...	TW(44.52)	27.52	3.64	7.69	...	Mughla Khera	213
गोला गोकरन नाथ Gola Gokaran Nath (10)	EA	गेहूँ, चावल Wheat, Rice	...	TWE(110.48)	126.27	12.54	34.40	...	Ajan	214
गोला गोकरन नाथ Gola Gokaran Nath (10)	...	गेहूँ, चावल Wheat, Rice	...	TW(66.37)	41.28	10.52	15.38	...	Kartarpur	215

1	2	3	4	5	6	7	8	9	10	11
216	बगहा	99.15	444(83)	-(-5)	-(10+)	W,HP	-(-5)	-(-5)	-(-5)	PR
217	शहाबुद्दीनपुर	246.06	1,242(176)	P(1)	RP(1)	W,HP	-(-5)	-(-5)	-(5-10)	KR
218	बसही खुर्द	31.97	84(15)	-(-5)	RP(1)	W,HP	-(-5)	-(-5)	-(5-10)	KR
219	छिछोना	400.65	1,437(272)	P(1)	RP(1)	W,HP	-(-5)	-(-5)	-(5-10)	KR
220	राम खेड़ा	97.94	450(71)	P(1)	RP(1)	W,HP	-(-5)	-(-5)	-(5-10)	KR
221	परसेहूरा	101.18	618(110)	P(1)	-(10+)	W,HP	-(-5)	-(-5)	-(-5)	KR
222	जंगल नम्बर०13	248.89	693(140)	P(1)	RP((1)	W,HP	-(-5)	बुद्ध, शनि Wed,Sat	BS	PR
223	शीतलपुर ग्रान्ट	514.78	3,112(756)	P(1)	RP(1)	W,HP	-(-5)	-(-5)	-(-5)	PR
224	खरगापुर	144.07	621(81)	P(1)	-(5-10)	W,HP	-(-5)	-(-5)	-(-5)	KR
225	मझिगवाँ	165.52	711(90)	-(-5)	-(5-10)	W,HP	-(-5)	-(-5)	-(-5)	KR
226	देवापुर	154.19	833(122)	P(1)	-(5-10)	W,HP	-(-5)	-(-5)	-(-5)	KR
227	सुहेला	279.65	1,575(299)	P(1),M(1) H(1)I	RP(1)	W,HP	PO	-(-5)	-(-5)	PR
228	लन्दनपुर ग्रान्ट	2,742.65	9,435(1,817)	P(1),M(1) O(1)	RP(1),O(1)	W,HP	PO,Phone	सोम शुक्र Mon, Fri	-(-5)	KR
229	परासन	696.08	1,284(246)	-(-5)	-(-5)	W,HP	-(-5)	-(-5)	-(-5)	PR
230	राजगढ़	667.35	1,438(283)	P(1)	-(-5)	W,HP	PO	-(-5)	-(-5)	KR
231	देवरिया	255.77	718(87)	-(-5)	-(-5)	W,HP	-(-5)	-(-5)	-(-5)	KR
232	उमरिया	403.08	672(137)	P(1)	-(-5)	W,HP	-(-5)	-(-5)	-(-5)	KR
233	अमीरुद्दीन नगर ग्रान्ट	791.59	635(95)	P(1)	-(-5)	W,HP	-(-5)	-(-5)	-(-5)	KR
234	गंगापुर ग्रांट	476.33	854(134)	P(1)	-(-5)	W,HP	-(-5)	-(-5)	-(10+)	KR
235	परसपुर	299.07	1,046(174)	P(1)	-(-5)	W,HP	-(-5)	-(-5)	-(10+)	KR

12	13	14	15	16	17	18	19	20	2	1
गोला गोकरन नाथ Gola Gokaran Nath (10)	...	गेहूँ, चावल Wheat, Rice	...	W(46.14)	36.02	7.28	9.71	...	Bagha	216
गोला गोकरन नाथ Gola Gokaran Nath (18)	...	गेहूँ, चावल Wheat, Rice	...	TW(116.55)	76.08	23.88	29.55	...	Shahabuddinpur	217
गोला गोकरन नाथ Gola Gokaran Nath (10)	...	गेहूँ, चावल Wheat, Rice	...	GC(21.85)	2.43	4.05	3.64	...	Basahi Khurd	218
गोला गोकरन नाथ Gola Gokaran Nath (19)	...	गेहूँ, चावल Wheat, Rice	...	GC(127.48) TW(16.19)TK(3.64)	179.69	42.49	31.16	...	Chhichhauna	219
गोला गोकरन नाथ Gola Gokaran Nath (12)	...	गेहूँ, चावल Wheat, Rice	...	TK(53.02)	21.04	6.07	17.81	...	Ram Khera	220
गोला गोकरन नाथ Gola Gokaran Nath (12)	EAG	गेहूँ, चावल Wheat, Rice	...	TWE(54.63)	32.38	7.28	6.89	...	Parsehra	221
गोला गोकरन नाथ Gola Gokaran Nath (1)	ED	गेहूँ, चावल Wheat, Rice	...	TW(27.11) GC(108.86)	67.18	21.46	24.28	...	Jungle No 13	222
गोला गोकरन नाथ Gola Gokaran Nath (1)	EA	गेहूँ, चावल Wheat, Rice	...	TWE(144.07) GC(169.97)	103.20	28.73	68.81	...	Shitalpur Grant	223
गोला गोकरन नाथ Gola Gokaran Nath (8)	..	गेहूँ, चावल Wheat, Rice	...	TW(72.44)	57.87	1.62	12.14	...	Khargapur	224
गोला गोकरन नाथ Gola Gokaran Nath (9)	...	गेहूँ, चावल Wheat, Rice	...	W(71.63)	74.87	8.50	10.52	...	Majhigawan	225
गोला गोकरन नाथ Gola Gokaran Nath (10)	...	गेहूँ, चावल Wheat, Rice	...	TW(79.32)	46.14	9.71	19.02	...	Devapur	226
गोला गोकरन नाथ Gola Gokaran Nath (12)	EA	गेहूँ, चावल Wheat, Rice	.	TW(86.61) W(0.40) GC(56.25)TK(5.67)	97.94	12.14	20.64	...	Suhela	227
गोला गोकरन नाथ Gola Gokaran Nath (12)	EA	गेहूँ, चावल Wheat, Rice	53.83	GC(284.91)W(0.40) O(0.81)TWE(631.33 TK(14.57)	1489.30	28.73	238.77	...	Londanpur Grant	228
मोहम्मदी Mohammadi(10)	EAG	गेहूँ, चावल Wheat, Rice	...	TWE(98.75) TW(118.58)O(75.68)	337.53	30.33	35.21	...	Parasan	229
मोहम्मदी Mohammadi (12)	EAG	गेहूँ, चावल Wheat, Rice	...	TWE(350.07)	242.42	33.18	41.68	...	Rajgarh	230
मोहम्मदी Mohammadi (13)	EAG	गेहूँ, चावल Wheat, Rice	...	TWE(159.45) O(7.69)	60.71	11.74	16.18	...	Deoria	231
मोहम्मदी Mohammadi (15)	EAG	गेहूँ, चावल Wheat, Rice	...	TWE(184 95)	173.21	17.00	27.92	...	Umariya	232
मोहम्मदी Mohammadi(4)	EAG, ED	गेहूँ, चावल Wheat, Rice	...	TWE(258.60) TW(162.28)	282.89	51.40	36.42	...	Ashraf Nagar Grant	233
गोला गोकरन नाथ Gola Gokaran Nath(15)	EAG	गेहूँ, चावल Wheat, Rice	...	TWE(178.47) TW(0.40)	229.46	19.44	48.56	...	Gangapur Grant	234
गोला गोकरन नाथ Gola Gokaran Nath (15)	EAG, EO	गेहूँ, चावल Wheat, Rice	...	TWE(174.43)	90.65	0.40	33.59	...	Paraspur	335

1	2	3	4	5	6	7	8	9	10	11
236	लक्ष्मीपुर	122 62		गैर आबाद					Uninhabited	PR
237	रसूलपुर	391.75	1,720(304)	P(1)	-(-5)	W,T	PO	-(-5)	-(-5)	PR
238	गरदहा	258.60	1,120(203)	-(-5)	-(-5)	W,T	-(-5)	-(-5)	-(-5)	PR
239	गढ़सागर	37.23	398(14)	-(-5)	-(-5)	W,T	-(-5)	-(-5)	-(-5)	PR
240	रघुनाथपुर	64.75	76(8)	-(-5)	-(-5)	W,T	-(-5)	-(-5)	-(-5)	PR
241	बरेठी	741.41	225(28)	P(1)	-(-5)	W,T	-(-5)	-(-5)	-(-5)	PR
242	अमीर नगर	515.99	3,181(765)	P(1)	RP(1)	W,T	PO	सोम शुक्र Mon, Fri	-(5-10)	PR
243	कुम्भी	604.22	1,816(336)	P(1),M(1)	PHC(1)	W,HP	PTO	-(-5)	-(10+)	PR
244	कमालपुर	77.70	94(13)	-(-5)	-(-5)	W,T	-(-5)	-(-5)	-(10+)	KR
245	बढ़ैया खेरा	529.35	373(58)	P(1)	-(-5)	W,HP	PO	-(-5)	-(-5)	KR
246	बस्तौली	647.12	1,037(200)	P(1)	-(-5)	W,T	PO	बुद्ध, रवि Wed,Sun	-(5-10)	KR
247	बहादुरगंज	401.87	1,107(196)	P(1)	-(-5)	W,HP	PO	-(-5)	-(-5)	KR
248	मूड़ा खालसा	265.48	652(121)	P(1)	-(-5)	W,HP	-(-5)	-(-5)	-(10+)	KR
249	नरायनपुर	205.99	448(83)	-(-5)	-(-5)	W,HP	-(-5)	-(-5)	-(10+)	KR
250	गफ्फार नगर	190.21	629(162)	P(1)	-(-5)	W,HP	PO	-(-5)	-(10+)	KR
251	मुन्डा माफी	151.76	352(155)	-(-5)	-(-5)	W,HP	-(-5)	-(5-10)	-(10+)	KR
252	हरीनगर ग्रन्ट	250.10	864(180)	P(1)	-(-5)	W,HP	-(-5)	-(-5)	-(10+)	PR
253	भूधरगंज	167.55	70(5)	-(-5)	-(-5)	W,HP	-(-5)	-(5-10)	-(10+)	KR
254	मुकद्दर नगर	116.55	270(76)	-(-5)	-(-5)	W,HP	-(-5)	-(5-10)	-(10+)	KR
255	हकीमपुर	151.76	415(11)	-(-5)	-(5-10)	W,HP	-(5-10)	-(-5)	-(10+)	KR

12	13	14	15	16	17	18	19	20	2	1
मोहम्मदी Mohammadi (9)	..	...	...	TW(40.47)	74.06	...	8.09	...	Laxmipur	236
मोहम्मदी Mohammadi(9)EAG		गेहूँ, चावल Wheat, Rice	...	TWE(274.79)	80.94	3.64	32 38	...	Rasoolpur	237
मोहम्मदी Mohammadi (8)	...	गेहूँ, चावल Wheat, Rice	..	W(121 41)	116.55	8 50	12.14	...	Gardaha	238
मोहम्मदी Mohammadi (6)	...	गेहूँ, चावल Wheat, Rice	...	...	35.21	0.40	1.62	...	Garhsagar	239
मोहम्मदी Mohammadi (6)	...	गेहूँ, चावल Wheat, Rice	...	W(40.47)	18.21	4.05	2.02	...	Raghunathpur	240
मोहम्मदी Mohammadi(6) EAG		गेहूँ, चावल Wheat, Rice	...	TWE(600.17)	56.25	48.56	36.43	...	Barethi	241
मोहम्मदी Mohammadi (10) EAG	...	गेहूँ, चावल Wheat, Rice	...	TWE(342.38)	121.41	3.24	48.96	...	Amir Nagar	242
गोला गोकरन नाथ Gola Gokaran Nath (14)	ED. EAG	गेहूँ, चावल Wheat, Rice	...	TWE(294.62)	262.25	3.64	43.71	...	Kumbhi	243
गोला गोकरन नाथ Gola Gokaran Nath (14)		गेहूँ, चावल Wheat, Rice	...	TW(34.40)	33.99	1.22	8.09	...	Kamalpur	244
मोहम्मदी Mohammadi(8) EAG		गेहूँ, चावल Wheat, Rice	...	TWE(232.30) O(12.95)	93.08	181.31	9.71	...	Barhaiya Khera	245
मोहम्मदी Mohammadi (10) EA		गेहूँ, चावल Wheat, Rice	...	TWE(392.96)	185.35	37.64	31.17	...	Bastauli	246
मोहम्मदी Mohammadi (10)	EAG	गेहूँ, चावल Wheat, Rice	...	TWE(129.50)	189.40	45.33	37.64	...	Bahadurganj	247
गोला गोकरन नाथ Gola Gokaran Nath (18)	...	गेहूँ चावल Wheat, Rice	...	GC(59.09) TW(13.36)	165.12	5.67	22.24	...	Munda Khalsa	248
गोला गोकरन नाथ Cola Gokaran Nath (18)	...	गेहूँ, चावल Wheat, Rice	...	GC(29.14) TW(31.16)TK(0.81)	118.58	5.67	20.63	...	Narainpur	249
गोला गोकरन नाथ Gola Gokaran Nath (20)	...	गेहूँ, चावल Wheat, Rice	...	GC(20.24) TW(21.04)	127.89	3.24	17.80	...	Gaffar Nagar	250
गोला गोकरन नाथ Gola Gokaran Nath (19)	...	गेहूँ, चावल Wheat, Rice		...GC(8.09)TW(37.23)	87.82	4.86	13.76	...	Munda Mafi	251
गोला गोकरन नाथ Gola Gokaran Nath (18)	...	गेहूँ, चावल Wheat, Rice	23.07	TW(92.27)	94.70	18.21	21.85	...	Harinagar Grant	252
गोला गोकरन नाथ Gola Gokaran Nath (18)	...	गेहूँ, चावल Wheat, Rice	8.50	TW(51.80)	74.06	27.11	6.08	...	Bhudharganj	253
गोला गोकरन नाथ Gola Gokaran Nath (19)	...	गेहूँ, चावल Wheat, Rice	0.40	TW(31.57)	69.20	1.22	14.16	...	Muqaddar Nagar	254
गोला गोकरन नाथ Gola Gokaran Nath (21)	...	गेहूँ, चावल Wheat, Rice	...	TW(81.85)	86.20	11.33	15.38	...	Hakeempur	255

4—मोहम्मदी तहसील

जन सुविधाएँ एवं भूमि उपयोग

1	2	3	4	5	6	7	8	9	10	11
256	सिसोकन	377.99	935(159)	P(1)	-(-5)	W,HP	-(5-10)	-(-5)	-(10+)	KR
257	मढ़िया	332.26	530(92)	P(1)	O(1)	W	-(-5)	-(-5)	-(-5)	KR
258	मगदापुर	339.95	1,464(276)	P(1),M(1)	O(1)	W	PO	-(5-10)	-(5-10)	KR
259	हजरतपुर	834.09	725(146)	-(-5)	-(5-10)	W,HP	-(-5)	-(-5)	-(5-10)	KR
260	सैदापुर	595.72	809(158)	-(-5)	-(-5)	W,HP	-(-5)	-(5-10)	-(5-10)	KR
261	रजवापुर	371.11	558(100)	-(-5)	-(-5)	W,HP	-(-5)	-(5-10)	-(5-10)	KR
262	वग्घून	467.83	759(88)	P(1)	RP(1)	W	PO	-(-5)	-(5-10)	KR
263	सरैयाँ	882.65	1,126(186)	P(1)	RP(1)	W	-(-5)	सोम शुक्र Mon, Thu	-(10+)	KR
264	कन्धरापुर	311.21	976(147)	-(-5)	-(-5)	W	-(-5)	-(-5)	-(-5)	KR
265	मिर्जापुर ग्रांट	573.06	1,295(222)	-(-5)	-(-5)	W,HP	-(-5)	-(-5)	-(-5)	KK,PR
266	रायपुर ग्रांट	784.71	1,431(241)	P(1)	-(-5)	W,HP	-(-5)	-(-5)	-(-5)	KR
267	कचियानी	28.33	265(33)	-(-5)	-(-5)	W,HP	-(-5)	-(-5)	-(-5)	KR
268	चढ़िया मदनी	99.96	503(88)	P(1)	-(-5)	W,HP	-(-5)	-(-5)	-(5-10)	KR
269	रैन खेड़ा	62.32	443(89)	-(-5)	-(-5)	W,HP	-(-5)	-(-5)	-(5-10)	PR
270	अमिलाहार	55.04	247(38)	-(-5)	-(-5)	W,HP	-(-5)	-(-5)	-(5-10)	KR
271	मढ़िया	245.25	660(115)	P(1)	RP(1)	W,HP	-(5-10)	-(5-10)	-(5-10)	KR
272	अल्लीपुर	516.40	1,842(322)	P(1),M(1)	-(-5)	W,HP	PO	मंगल, बुद्ध MonWed	BS	KR
273	सिंगहाहार	46.95	164(34)	-(-5)	-(-5)	W,HP	-(-5)	-(-5)	-(5)	KR
274	पचतौरहार	25.50			गैर आबाद				Uninhabited	KR
275	चन्दामऊ	111.29	592(102)	P(1)	RP(1)	W,HP	-(-5)	-(-5)	-(5-10)	KR

VILLAGE DIRECTORY

AMENITIES AND LAND USE

MOHAMMADI TAHSIL—4

12	13	14	15	16	17	18	19	20	2	1
गोला गोकरन नाथ Gola Gokaran Nath (23)	...	गेहूँ, चावल Wheat, Rice	...	GC(21.85) W(82.15)	211.25	33.59	29.15	...	Sisokau	256
मोहम्मदी Mohammadi(15)	...	गेहूँ, चावल Wheat, Rice	..	TW(159.45)	60.30	87.82	24.69	...	Marhiya	257
मोहम्मदी Mohammadi(9)	EAG	गेहूँ, चावल Wheat, Rice	...	TWE(225.42)	74.46	15.38	24.69	...	Magadapur	258
मोहम्मदी Mohammadi(8)	EAG	गेहूँ, चावल Wheat, Rice	27.92	TWE(239.58)	301.90	218.94	45.75	...	Hazratpur	259
मोहम्मदी Mohammadi(12)	EAG	गेहूँ, चावल Wheat, Rice	162.28	TWE(153 38)	163.09	102.79	14 18	...	Saidapur	260
मोहम्मदी Mohammadi (4)	...	गेहूँ, चावल Wheat, Rice	111,29	TW(95,10)	136.38	12.15	16.19	...	Rajwapur	261
मोहम्मदी Mohammadi(6)	EAG, EO	गेहूँ, चावल Wheat, Rice	...	TWE(290.57)	123.03	24.69	29.54	...	Bagghoon	262
मोहम्मदी Mohammadi (8)	ED	गेहूँ, चावल Wheat, Rice	98.75	TWE(191.02)	331.04	188.19	73.65	...	Saraiyan	263
मोहम्मदी Mohammadi(5)	...	गेहूँ, चावल Wheat, Rice	...	TW(55.04)	154.60	47.35	54.22	...	Kandhrapur	264
गोला गोकरन नाथ Gola Gokaran Nath (13)	EAG	गेहूँ, चावल Wheat, Rice		GC(22.66) TW(153.38)WE(0.40)	339.14	18.22	39.26	...	Mirzapur Grant	265
गोला गोकरन नाथ Gola Gokaran Nath (13)	...	गेहूँ, चावल Wheat, Rice	414.71	GC(66,37) TW(76.89)TK(1,62)	122.62	14.58	27.92	...	Raipur Grant	266
गोला गोकरन नाथ Gola Gokaran Nath (12)	...	गेहूँ, चावल Wheat, Rice		...TW(15.78)TK(0.81)	7.28	1.22	3.24	...	Kachiyani	267
गोला गोकरन नाथ Gola Gokaran Nath (12)	...	गेहूँ, चावल Wheat, Rice	..	TW(34.40) W(23.88)TK(1.62)	26.71	5.67	7.68	...	Chathia Madni	268
गोला गोकरन नाथ Gola Gokaran Nath (12)	EAG, EO	गेहूँ, चावल Wheat, Rice		...TW(30.35)TK(2.43)	16.59	6.48	6.47	...	Rain Khera	269
गोला गोकरन नाथ Gola Gokaran Nath (10)	...	गेहूँ, चावल Wheat, Rice	..	TW(27.52)	14.57	7.69	5.26	...	Amilahar	270
गोला गोकरन नाथ Gola Gokaran Nath(9)	...	गेहूँ, चावल Wheat, Rice	...	TW(52.61) W(62.32)	62.32	34.81	33.19	...	Marhiya	271
गोला गोकरन नाथ Gola Gokaran Nath (15)	...	गेहूँ, चावल Wheat, Rice	...	TW(101 98) TK(6.88)GC(88.53)	242.42	7.28	69.21	...	Alipur	272
गोला गोकरन नाथ Gola Gokaran Nath (1)	...	गेहूँ, चावल Wheat, Rice	...	TK(6.07)	35.21	0.81	4.86	...	Singahahar	273
मोहम्मदी Mohammadi (15)	...	...	...	TW(8.50)	6.07	7.29	3.64	...	Pachtaurhar	274
गोला गोकरन नाथ Gola Gokaran Nath (14)	...	गेहूँ, चावल Wheat, Rice	...	TW(48.56)	36.42	12.55	13.76	...	Chanda Mau	275

4—मोहम्मदी तहसील

जन सुविधाएँ एवं भूमि उपयोग

1	2	3	4	5	6	7	8	9	10	11
276	धकिया	49.78	227(41)	-(-5)	RP(1)	W,HP	-(-5)	-(5-10)	-(5-10)	KR
277	मोहम्मदाबाद	436.67	2,530(421)	P(1)	PR(1)	W,HP	PO	संगल,गुरु Tue,Thu	-(-5)	KR
278	खानेजादपुर	398.22			गैर आबाद				Uninhabited	PR
279	बहेड़	76.49			गैर आबाद				Uninhabited	KR
280	बेलबोझी	114.93	397(62)	-(-5)	-(-5)	W	-(-5)	-(-5)	-(-5)	KR
281	रामपुर	267.51	2,343(379)	P(1)	-(-5)	W	-(-5)	गुरु,शनि Thu,Sat	BS	KR
282	पिपरा	148.12	334(67)	-(-5)	-(-5)	W,HP	-(-5)	गुरु,शनि Thu,Sat	-(-5)	KR
283	अहिरी	142.86	505(96)	P(1)	-(-5)	W	-(-5)	-(-5)	BS	KR
284	सोधन नगर	359.78	1,199(183)	P(1)	-(-5)	W	PO	-(-5)	BS	KR
285	बिलोचापुर	95.51	348(77)	-(-5)	-(-5)	W	-(-5)	-(-5)	BS	KR
286	हुसैनपुर	37.66			गैर आबाद				Uninhabited	KR
287	बुन्सी	218.13	943(165)	P(1)	-(-5)	W	-(-5)	-(-5)	-(-5)	PR
288	घुमराडीह	163.09	233(30)	-(-5)	-(-5)	W,HP	-(-5)	-(-5)	-(-5)	KR
289	तिन्दुवाई	257.79	923(188)	P(1)	-(-5)	W,HP	-(-5)	-(-5)	-(-5)	KR
290	भूडादीक्षित	161.88	381(71)	P(1)	-(-5)	W,HP	-(-5)	-(-5)	-(-5)	KR
291	सिकन्दराबाद	520.85	2,914(554)	P(1),M(1) H(1)	D(1)	W,HP	PO	सोम,बुद्ध Mon,Wed	BS	PR
292	मुन्डापासी	126.67	344(54)	P(1),H(1) M(1)	-(-5)	W	-(-5)	-(-5)	BS	PR
293	सेहरुआ	144.88	966(178)	P(1)	-(-5)	W	-(-5)	-(-5)	-(-5)	PR
294	भीकमपुर	307.98	1,319(260)	P(1)	-(-5)	W,HP	PO,Phone	गुरु,रवि Thu,Sun	-(-5)	KR
295	देव गनिया	160.67	537(96)	-(-5)	-(-5)	W,HP,C	-(-5)	-(-5)	-(-5)	KR

12	13	14	15	16	17	18	19	20	2	1
गोला गोकरन नाथ Gola Gokaran Nath (3)	...	गेहूँ, चावल Wheat, Rice	...	TW(24.28)	17.81	3.24	4.45	...	Dhakia	276
गोला गोकरन नाथ Gola Gokaran EAG Nath (13)		गेहूँ, चावल Wheat, Rice	42.90	GC(126.67) TK(3.64)	207.21	15.78	40.47	...	Mohmmadabad	277
गोला गोकरन नाथ Gola Gokaran Nath (14)	...	...	20.64	TW(29.64)R(11.74)	293.00	14.47	28.33	...	Khanzadpur	278
गोला गोकरन नाथ Gola Gokaran Nath (10)	...	...	...	TW(32.38)	27.52	9.31	7.28	...	Baher	279
गोला गोकरन नाथ Gola Gokaran Nath (9)	...	गेहूँ चावल Wheat, Rice	...	TW(23.88)	74.87	4.45	11.73	...	Belbojhi	280
गोला गोकरन नाथ Gola Gokaran Nath (10)	...	गेहूँ, चावल Wheat, Rice	...	...	...	219.75	47.76	...	Rampur	281
गोला गोकरन नाथ Gola Gokaran Nath (8)	...	गेहूँ, चावल Wheat, Rice	...	TW(19.43) TK(20.24)	91.87	4.05	12.53	...	Pipra	282
गोला गोकरन नाथ Gola Gokaran Nath (9)	...	गेहूँ, चावल Wheat, Rice	...	TW(38.04)	66.78	3.24	34.80	...	Ahiri	283
गोला गोकरन नाथ Gola Gokaran Nath (5)	...	गेहूँ, चावल Wheat, Rice	...	TW(51.80)	231.49	10.12	66.37	...	Roshan Nagar	284
गोला गोकरन नाथ Gola Gokaran Nath (4)	...	गेहूँ, चावल Wheat, Rice	...	TK(26.71)	53.02	8.50	7.28	...	Bilochapur	285
गोला गोकरन नाथ Gola Gokaran Nath (8)	...	...	...	TK(17.40)	44.52	2.83	8.91	...	Husainpur	286
गोला गोकरन नाथ Gola Gokaran Nath (6)	...	गेहूँ, चावल Wheat, Rice	...	TK(34.80)	158.24	5.26	19.83	...	Ghunsi	287
गोला गोकरन नाथ Gola Gokaran Nath (19)	...	गेहूँ, चावल Wheat, Rice	...	TK(26.31)	116.15	6.48	14.15	...	Dhumradeeh	288
गोला गोकरन नाथ Gola Gokaran Nath (10)	...	गेहूँ, चावल Wheat, Rice	...	W(54.63)O(1.21)	157.43	13.36	31.16	...	Tendhywai	289
गोला गोकरन नाथ Gola Gokaran EAG Nath (10)		गेहूँ, चावल Wheat, Rice	...	TWE(36.02)	99.15	11.33	15.38	...	Mundadixit	290
गोला गोकरन नाथ Gola Gokaran EAG Nath (15)		गेहूँ, चावल Wheat, Rice	...	TWE(150.95) TK(36.02)	227.82	13.76	92.27	...	Sikandrabad	291
गोला गोकरन नाथ Gola Gokaran Nath (10)	...	गेहूँ, चावल Wheat, Rice	...	TK(27.92)	82.56	4.45	11.74	...	Mundapasi	292
गोला गोकरन नाथ Gola Gokaran Nath (9)	...	गेहूँ, चावल Wheat, Rice	...	TK(28.33)	99.96	2.43	14.16	...	Sehruwa	293
गोला गोकरन नाथ Gola Gokaran Nath (20)	...	गेहूँ, चावल Wheat, Rice	...	GC(22.26) TW(18.21)	193.85	27.93	45.73	...	Bhikhampur	294
गोला गोकरन नाथ Gola Gokaran Nath (20)	...	गेहूँ, चावल Wheat, Rice	...	GC(24.28) TW(12·14)	94.70	11.74	17.81	...	Deomaniya	295

1	2	3	4	5	6	7	8	9	10	11
296	बरौला	127.48	206(40)	-(-5)	-(-5)	W,HP	-(-5)	-(-5)	-(-5)	KR
297	नगरा	314.86	1,308(424)	-(-5)	-(-5)	W,HP,C	-(-5)	-(-5)	-(5-10)	KR
298	बिशोखर	468.64	521(88)	-(-5)	-(-5)	W,HP	-(-5)	-(-5)	-(5-10)	KR
299	थारन्तन स्मिथग्रांट	446.79	505(72)	-(-5)	-(10+)	W,HP	-(-5)	-(-5)	-(10+)	KR
300	ग्रांट मुल्तानपुर	1,010.13	3,706(671)	P(1)	-(5-10)	W,HP	-(-5)	सोम,शुक्र Mon,Fri	-(5-10)	KR
301	दिब्बांपुर	85.80	199(39)	-(-5)	-(5-10)	W,HP,C	-(-5)	-(-5)	-(-5)	KR
302	लालपुर ग्रांट	88.22	443(80)	-(-5)	-(5-10)	W,HP,C	-(-5)	-(-5)	-(-5)	KR
303	मंडरिया	371.11	1,712(320)	P(1)	-(-5)	W,HP	-(-5)	-(-5)	-(-5)	KR
304	चेपरदहा	244.03	654(106)	P(1)	-(-5)	W,HP	-(-5)	-(-5)	-(-5)	KR
305	जिगना	301.10	923(168)	P(1)	-(-5)	W,HP	-(-5)	मंगल,शनि Tue, Sat	-(-5)	KR
306	इब्राहिमपुर	217.32	521(91)	-(-5)	-(-5)	W,HP	-(-5)	-(-5)	-(-5)	KR
307	दनियालपुर	35.21		गैर, आबाद					Uninhabited	KR
308	जम्हौरा	313.24	1,168(195)	P(1),M(1)	-(-5)	W,HP	PO	-(-5)	-(-5)	PR
309	रहमतपुर	157.43	648(94)	P(1)	-(-5)	W,HP	-(-5)	-(-5)	-(-5)	KR
310	अमेठी	144.88	1,106(211)	P(1)	-(-5)	W,HP	PO	बुद्ध,शनि Wed,Sat	BS	KR
311	मढ़ेरा	125.46	262(43)	-(-5)	-(-5)	W,HP	-(-5)	-(-5)	-(-5)	KR
312	रामपुर	128.69	269(44)	-(-5)	-(-5)	W,HP	-(-5)	-(-5)	-(-5)	KR
313	सुतेहरा	176.45	914(172)	P(1)	-(-5)	W,HP	-(-5)	-(-5)	-(-5)	PR
314	मदारपुर	80.13	475(74)	P(1)	-(-5)	W,HP	-(-5)	-(-5)	-(-5)	PR
315	पिपरी नरायणपुर	201.54	597(90)	-(-5)	-(-5)	W,HP	-(-5)	-(-5)	-(-5)	PR

12	13	14	15	16	17	18	19	20	2	1
गोला गोकरन नाथ Gola Gokaran Nath (19)	...	गेहूँ, चावल Wheat, Rice	...	TW(18.21)	71.23	25.90	12.14	...	Baraula	296
गोला गोकरन नाथ Gola Gokaran Nath (20)		गेहूँ, चावल Wheat, Rice	76.06	GC(8.50)	200.73	10.12	21.45	...	Nagra	297
गोला गोकरन नाथ Gola Gokaran Nath (20)	...	गेहूँ, चावल Wheat, Rice	333.07	TW(10.93) GC(8.50)	96.32	8.50	11.32	...	Bishokhar	298
गोला गोकरन नाथ Gola Gokaran Nath (25)	...	गेहूँ, चावल Wheat, Rice	54.23	TW(57.87)	250.10	46.95	37.64	...	Thorant Simthgrant	299
गोला गोकरन नाथ Gola Gokaran Nath (40)	...	गेहूँ, चावल Wheat, Rice	...	TW(216.11)	573.06	118.17	102.79	...	Grant Multanpur	300
गोला गोकरन नाथ Gola Gokaran Nath (21)	...	गेहूँ, चावल Wheat, Rice	...	GC(17.00)	51.40	5.26	12.14	...	Dewapur	301
गोला गोकरन नाथ Gola Gokaran Nath (19)	...	गेहूँ, चावल Wheat, Rice	...	GC(8.09)	59.09	8.90	12.14	...	Lalpur Grant	302
गोला गोकरन नाथ Gola Gokaran Nath (22)	...	गेहूँ, चावल Wheat, Rice	...	GC(50.59) TW(18.21)	239.58	20.24	42.49	...	Mandariya	303
गोला गोकरन नाथ Gola Gokaran Nath (1)	...	गेहूँ, चावल Wheat, Rice	...	GC(9.71)TW(8.09)	173.62	24.28	28.33	...	Chapardaha	304
गोला गोकरन नाथ Gola Gokaran Nath (17)	...	गेहूँ, चावल Wheat, Rice	...	GC(43.30) TW(27.11)	185.35	29.55	15.79	...	Jigna	305
गोला गोकरन नाथ Gola Gokaran EAG Nath (14)		गेहूँ, चावल Wheat, Rice	...	TWE(69.20)	108.46	18.62	21.04	...	Ibrahimpur	306
गोला गोकरन नाथ Gola Gokaran Nath (10)	...	...	...	TW(20.64)	12.95	1.21	0.41	...	Daniyalpur	307
गोला गोकरन नाथ Gola Gokaran Nath (13)	...	गेहूँ, चावल Wheat, Rice	...	TW(63.54)	189.40	23.88	36.42	...	Jamhaura	308
गोला गोकरन नाथ Gola Gokaran Nath (20)	...	गेहूँ, चावल Wheat, Rice	...	TW(53.02) TK(21.45)	55.44	10.93	16.59	...	Rahmatpur	309
गोला गोकरन नाथ Gola Gokaran Nath (21)	...	गेहूँ, चावल Wheat, Rice	...	TW(46.14) TK(21.45)	39.26	11.33	26.70	...	Amethi	310
गोला गोकरन नाथ Gola Gokaran Nath (23)	...	गेहूँ, चावल Wheat, Rice	...	TW(40.07)	73.25	2.43	9.71	...	Marhera	311
गोला गोकरन नाथ Gola Gokaran Nath (20)	...	गेहूँ, चावल Wheat, Rice	...	TW(46.95) TK(10.52)	48.56	10.52	12.14	...	Rampur	312
गोला गोकरन नाथ Gola Gokaran Nath (20)	...	गेहूँ, चावल Wheat, Rice	...	TW(17.40)	70.42	72.44	16.19	..	Sutehra	313
गोला गोकरन नाथ Gola Gokaran Nath (17)	...	गेहूँ, चावल Wheat, Rice	...	TW(25.50)	34.40	6.88	13.35	...	Madarpur	314
गोला गोकरन नाथ Gola Gokaran Nath (16)	...	गेहूँ, चावल Wheat, Rice	...	GC(71.23)	99.56	14.16	16.59	...	Pipri Narainpur	315

1	2	3	4	5	6	7	8	9	10	11
316	बैबहा	117.66	850(153)	P(1)	-(-5)	W,HP	PO	-(-5)	BS	PR
317	चौधकपुर	55.44	484(89)	P(1)	-(-5)	W,HP	-(-5)	-(-5)	-(-5)	PR
318	बहेरा	240.80	682(115)	-(-5)	-(-5)	W,HP	-(5-)	-(-5)	-(-5)	PR
319	झाझनपुर	36.02			गैर आबाद				Uninhabited	KR
320	सिरसा	238.77	558(114)	P(1)	-(-5)	W,HP	-(-5)	बुद्ध,रवि Wed,Sat	-(-5)	PR
321	नकारा	94.70	280(47)	-(-5)	-(-5)	W,HP	-(-5)	-(-5)	-(-5)	PR
322	नेवलापुर	76.08	229(43)	-(-5)	-(-5)	W,HP	-(-5)	-(-5)	-(-5)	PR
323	सेनपुर	283.29	1,047(171)	-(-5)	-(5-10)	W,HP	-(-5)	-(-5)	-(-5)	KR
324	परसेहरा	447.19	1,685(329)	P(1),M(1)	-(5-10)	W,HP	PO	-(-5)	-(5-10)	KR
325	सरेली	213.28	1,036(199)	P(1),M(1)	-(5-10)	W,HP	-(-5)	-(5-10)	(5-10)	KR
326	डहर	325.78	1,117(198)	P(1)	-(-5)	W,HP	-(-5)	-(5-10)	-(5-10)	KR
327	टिकरिया	88.22	346(61)	P(1)	-(-5)	W,HP	-(-5)	-(-5)	-(-5)	KR
328	दानपुर	324.16	1,086(176)	P(1)	-(-5)	W,HP	-(-5)	-(-5)	-(-5)	KR
329	ग्रांट गनेशपुर	289.36	881(139)	-(-5)	-(-5)	W,HP	-(-5)	-(-5)	-(-5)	PR
330	कस्ता	802.52	3,211(560)	P(1),M(1) H(1)	MCW(1)	W,T	PO	बुद्ध,रवि Wed,Sun	BS	KR
331	ग्रांट इनायत चीफ	1,127.09	3,876(622)	P(1)	-(-5)	W,HP	-(-5)	-(-5)	-(-5)	KR
332	खमरिया	438.29	1,350(262)	P(1)	H(1)	W,HP,C	-(5-10)	-(-5)	-(-5)	KR
333	पिपरा पलिया	174.02	410(59)	-(-5)	-(5-10)	W,HP	-(-5)	-(-5)	-(-5)	KR
334	पलिया माफी	103.60	400(66)	-(5-10)	-(5-10)	W,HP	-(5-10)	-(-10)	BS	KR
335	खंजन नगर	660.88	2,474(332)	P(1),M(1)	-(-5)	W,HP	PO	बुद्ध,शनि Wed,Sat	-(-5)	KR

VILLAGE DIRECTORY

AMENITIES AND LAND USE — MOHAMMADI TAHSIL—4

12	13	14	15	16	17	18	19	20	2	1
गोला गोकरन नाथ Gola Gokaran Nath (19)	...	गेहूँ, चावल Wheat, Rice	...	TW(49.78)	36.02	16.18	15.38	...	Baibha	316
गोला गोकरन नाथ Gola Gokaran N th (15)	...	गेहूँ, चावल Wheat, Rice	...	TW(11.74)	27.92	5.66	10.12	...	Ghaudha pur	317
गोला गोकरन नाथ Go a Gokaran Nath (17)	...	गेहूँ, चावल Wheat, Rice	...	TW(119.39)	89.44	14.97	17.00	...	Bahera	318
गोला गोकरन नाथ Gola Gokaran Nath (10)	...	...	...	TW(8.50)	18.21	1.62	7.69	...	Jhajhanpur	319
गोला गोकरन नाथ Gola Gok ran Nath (14)	...	गेहूँ, चावल Wheat, Rice	...	TW(80.13)	114.93	24.28	19.43	.	Sirsa	320
गोला गोकरन नाथ Cola Gokaran Nath (16)	...	गेहूँ, चावल Wheat, Rice	...	TW(34.40)	36.02	14.57	9.71	...	Nakara	321
गोला गोकरन नाथ Gola Gokaran Nath (15)	...	गेहूँ, चावल Wheat, Rice	...	TW(11.74)	48.97	6.47	8.90	...	Neolapur	322
गोला गोकरन नाथ Gola Gokaran Nath (20	...	गेहूँ, चावल Wheat, Rice	...	GC(146.50) TW(14.57)	79.89	29.55	15.78	...	Senpur	323
गोला गोकरन नाथ Gola Gokaran Nath (22)	...	गेहूँ, चावल Wheat, Rice	...	CG(169.16) TW(46.14)	166.33	20.64	44.92	..	Persehra	324
गोला गोकरन नाथ Gola Gok ran Nath (21)	EO	गेहूँ, चावल Wheat, Rice	...	GC(27.92) TW(13.36)	140.84	11.33	19.83	...	Sareli	325
गोला गोकरन नाथ Gola Gokaran Nath (22)	...	गेहूँ, चावल Wheat, Rice	...	GC(123.43) TW(42.49)	75.27	32.38	52.21	...	Dahar	326
लखीमपुर Lakhimpur (28)	...	गेहूँ, चावल Wheat, Rice	...	GC(32.38)	28.73	2.03	25.08	...	Tikaria	327
लखीमपुर Lakhimpur (27)	...	गेहूँ, चावल Wheat, Rice	...	GC(105.63) TW(11.74)	139.61	21.04	46.14	...	Danpur	228
लखीमपुर Lakhimpur (28)	...	गेहूँ, चावल Wheat, Rice	...	GC(97.13)	51.50	18.21	122.62	...	Grant Ganeshpur	329
लखीमपुर Lakhimpur (20)	...	गेहूँ, चावल Wheat, Rice	...	GC(205.59) TW(38.45)	240.80	237.96	79.72	...	Kasta	330
लखीमपुर Lakhimpur (22)	...	गेहूँ, चावल Wheat, Rice	...	TW(402.68)	457.72	113.71	152.98	...	Grant Inayat Chief	331
लखीमपुर Lakhimpur (35)	...	गेहूँ, चावल Wheat, Rice	...	GC(36.83) TW(174.43)	131.53	19.43	76.07	...	Khamaria	332
लखीमपुर Lakhimpur (34)	...	गेहूँ, चावल Wheat, Rice	...	GC(56.66) TW(25.09)	64.35	5.26	22.66	...	Pipra Palia	333
लखीमपुर Lakhimpur (45)	...	गेहूँ, चावल Wheat, Rice	...	TW(53.42)	36.02	0.40	13.76	...	Palia Mafi	334
लखीमपुर Lakhimpur (45)	...	गेहूँ, चावल Wheat, Rice	...	GC(114.53)	399.84	46.55	99.46	...	Khanjan Nagar	335

1	2	3	4	5	6	7	8	9	10	11
336	रौतापुर	326.59	1,575(288)	P(1),M(1)	-(-5)	W,HP	-(-5)	-(-5)	-(-5)	KR
337	ढखिया कुस्तौल	352.09	1,371(243)	P(1)	-(-5)	W,HP	-(-5)	-(-5)	-(-5)	KR
338	भुड़कुड़ा	135.98	361(65)	-(-5)	-(-5)	W,HP	-(-5)	-(-5)	-(-5)	KR,PR
339	बबौना	706.20	1,978(379)	P(1)	-(-5)	W,HP	-(-5)	-(-5)	-(-5)	KR
340	ककरहा	1,061.53	1,824(353)	P(1),M(1) H(1)	D(1)	W,HP	PO,Phone	मंगल,शनि Tue Sat	-(-5)	KR
341	जानकीनगर ग्रान्ट	1 083.38	2,783(465)	P(1)	-(-5)	W,T	-(-5)	-(-5)	-(-5)	KR
342	ढाखा	322.95	1,016(193)	P(1)	H(1)	T,W	PO	-(-5)	BS	KR
343	भगवतीपुर	210.85	717(111)	P(1)	H(1)	W,HP	-(-5)	-(-5)	-(-5)	KR
344	बिसारी खेड़ा	118.58	246(54)	-(-5)	-(-5)	W,HP	-(-5)	-(-5)	-(-5)	KR
345	पटसार	129.50	278(51)	P(1)	-(-5)	W,HP	-(5-10)	-(-5)	-(-5)	KR
346	मूंडा हरदास	184.95	616(126)	-(-5)	-(-5)	W,HP	-(-5)	-(-5)	-(-5)	KR
347	ओलरापुर	129.50	283(49)	P(1)	-(-5)	W,HP	-(-5)	-(-5)	-(5-10)	KR
348	देवरी	142.86	174(39)	P(1)	-(-5)	W,HP	-(-5)	-(-5)	-(-5)	PR
349	रावन	292.60	808(178)	P(1)	-(-5)	W,T	-(-5)	-(-5)	-(-5)	KR
350	सलाहपुर ग्रान्ट	250.91	662(119)	P(1)	-(-5)	W,T	-(-5)	-(-5)	-(-5)	KR
351	भिरावां ग्रान्ट	703.37	2,166(374)	P(1)	-(10+)	W,T	-(-5)	सोम,गुरु Mon,Thu	BS	KR
352	कैमटा गुल्ली	72.44	49(9)	P(1)	H(1)	W,T	-(-5)	-(-5)	BS	KR
353	शिवराजपुर	323.76	457(92)	P(1)	-(-5)	W,T	PO	गुरु Thu	-(5-10)	KR
354	रामपुर रामदास	180.09	561(103)	P(1)	-(-5)	W,T	-(-5)	-(-5)	-(-5)	KR
355	अहिरी	69.20	546(111)	P(1)	-(5-10)	W,T	-(-5)	गुरु Thu	-(5-10)	KR

VILLAGE DIRECTORY

AMENITIES AND LAND USE — MOHAMMADI TAHSIL—4

12	13	14	15	16	17	18	19	20	2	1
लखीमपुर Lakhimpur (35)	...	गेहूँ, चावल Wheat, Rice	...	GC(50.99) TW(174.83)TK(0.81)	67.58	17.00	15.38	...	Rautapur	336
लखीमपुर Lakhimpur (32)	..	गेहूँ, चावल Wheat, Rice	...	GC(78.51) TW(27.52)	140.84	8.50	96.72	...	Dhakhia Kustaul	337
लखीमपुर Lakhimpur (28)	...	गेहूँ, चावल Wheat, Rice	...	GC(32.78)	53.42	16.19	33.59	...	Bhurkura	338
लखीमपुर Lakhimpur (28)	...	गेहूँ, चावल Wheat, Rice	...	GC(172.81) TW(92.27)	217.73	176.85	46.54	...	Babauna	339
लखीमपुर Lakhimpur (40) EA		गेहूँ, चावल Wheat, Rice	272.77	TWE(364.23) TK(4.86)	235.54	116.15	67.98	...	Kakarha	340
लखीमपुर Lakhimpur (50)	...	गेहूँ, चावल Wheat, Rice	...	TW(323.76) TK(67.58)	585.20	17.40	89.44	...	Janakinagar Grant	341
लखीमपुर Lakhimpur (33)	...	गेहूँ, चावल Wheat, Rice	...	TW(109.27)	201.54	1.62	10.52	...	Dhakha	342
लखीमपुर Lakhimpur (42)	...	गेहूँ, चावल Wheat, Rice	...	TW(127.48)	51.80	12.14	19.43	...	Bhagwatipur	343
लखीमपुर Lakhimpur (42)	...	गेहूँ, चावल Wheat, Rice	...	TW(40.47)	64.75	6.08	7.28	...	Bisari Khera	344
लखीमपुर Lakhimpur (40)	...	गेहूँ, चावल Wheat, Rice	...	TW(40.47)	71.23	7.68	10.12	...	Patsar	345
लखीमपुर Lakhimpur (42)	...	गेहूँ, चावल Wheat, Rice	...	TW(101.18)	60.71	8.90	14.16	...	Mondahardas	346
लखीमपुर Lakhimpur (37)	...	गेहूँ, चावल Wheat, Rice	1.21	TW(57.47)TK(2.02)	40.47	4.05	24.28	...	Olrapur	347
लखीमपुर Lakhimpur (33)	...	गेहूँ, चावल Wheat, Rice	...	TW(54.23)	74.06	1.62	12.95	...	Deori	348
लखीमपुर Lakhimpur (33)	...	गेहूँ, चावल Wheat, Rice	...	TW(141.65)	116.95	8.50	25.50	...	Rawan	349
लखीमपुर Lakhimpur (44)	...	गेहूँ, चावल Wheat, Rice	...	TW(17.81)	147.72	21.45	63.93	...	Salahapur Grant	350
लखीमपुर Lakhimpur (32) EAG		गेहूँ, चावल Wheat, Rice	...	TWE(40.47) TK(26.31),TW(60.71)	386.89	140.03	48.96	...	Bhirawan Grant	351
लखीमपुर Lakhimpur (33)	...	गेहूँ, चावल Wheat, Rice	...	TW(25.09)	38.45	4.05	4.85	...	Kaimta Gulli	352
लखीमपुर Lakhimpur (44) EAG		गेहूँ, चावल Wheat, Rice	...	TWE(157.76)	96.72	6.48	68.80	...	Sheorajpur	353
लखीमपुर Lakhimpur (38) EAG		गेहूँ, चावल Wheat, Rice	...	TWE(103.60)	53.02	3.64	19.33	...	Rampur Ramdas	354
लखीमपुर Lakhimpur (42) EAG		गेहूँ, चावल Wheat, Rice	...	TWE(19.02)	31.57	6.47	12.14	...	Ahiri	355

1	2	3	4	5	6	7	8	9	10	11
356	नकारा	448.81	1,344(230)	P(1)	-(-5)	W,T	-(-5)	-(-5)	-(5-10)	KR
357	कल्लुआ मोती	632.95	1,911(400)	P(1),M(1)	D(1) SMP(1)	W,T	PTO	सोम,गुरु Mon,Thu	BS	KR
358	शिवपुरी	314.05	1,129(217)	P(1)	-(-5)	W,T	PO	-(-5)	-(-5)	KR
359	सिमरा ग्रन्ट	273.98	701(124)	P(1)	-(-5)	W.T	-(-5)	-(10+)	-(-5)	KR
360	गुलरहा ग्रन्ट	212.06	487(99)	P(1)	-(10+)	W.T	-(-5)	-(-5)	-(-5)	KR
361	चनवां	159.05	384(72)	-(-5)	-(-5)	W,T	-(-5)	-(-5)	-(-5)	KR
362	बिछिया नगरा	159.45	462(70)	-(-5)	-(-5)	W,T	-(-5)	-(-5)	-(-5)	KR
363	बेहड़ालाल	168.36	614(111)	P(1)	-(-5)	W,T	-(-5)	-(-5)	-(-5)	KR
364	खानपुर ग्रान्ट	333.47	709(111)	-(-5)	-(-5)	W,T	-(-5)	-(-5)	-(-5)	KR
365	अलीनगर	386.08	866(156)	-(-5)	-(-5)	W,T	-(-5)	-(-5)	-(-5)	PR
366	आशिक नगर ग्रान्ट	507.49	1,554(258)	-(-5)	-(-5)	W,T	-(-5)	-(-5)	-(-5)	KR
367	खुर्रम नगर	353.30	1,461(267)	P(2),M(1)	-(-5)	W,T	-(-5)	-(-5)	-(-5)	KR
368	पिपरिया खगई	65.97	109(17)	-(-5)	-(5-10)	W,T	-(-5)	-(-5)	-(-5)	KR
369	परसेहरा	123.81	732(133)	-(-5)	-(-5)	W,T	-(-5)	-(-5)	-(-5)	KR
370	उसरी	286.12	763(146)	-(-5)	-(-5)	W,T	-(-5)	-(-5)	BS	KR
371	राही परस	118.17	479(85)	-(-5)	-(-5)	W,T	-(-5)	-(-5)	-(-5)	KR
372	खरेहना	176.45	479(117)	-(-5)	-(-5)	W,T	-(-5)	-(-5)	-(-5)	KR
373	कैमहरा	299.07	894(185)	P(1),M(1)	-(-5)	W,T	PO	सोम,शनि Mon,Sat	-(-5)	KR
374	कुसमी	214.49	630(106)	P(1)	-(5-10)	W,T	-(-5)	-(5-10)	-(5-10)	KR
375	हिन्दूनगर ग्रन्ट	188.59	403(82)	-(-5)	-(5-10)	W,T	-(-5)	-(5-10)	-(5-10)	KR

VILLAGE DIRECTORY

AMENITIES AND LAND USE — MOHAMMADI TAHSIL—4

12	13	14	15	16	17	18	19	20	2	1
लखीमपुर Lakimpur(45)	EAG, ED	गेहूँ, चावल Wheat, Rice	...	TWE(209.63)	148.12	17.40	73.66	...	Nakara	356
लखीमपुर Lakhimpur(32)	EAG ED	गेहूँ, चावल Wheat, Rice	...	TWE(157.02)	420.08	2.02	53.83	...	Kalluwa Moti	357
लखीमपुर Lakhimpur(33)	EAG	गेहूँ, चावल Wheat, Rice	...	TWE(30.35) TW(40.47)O(20.24)	198.30	4.45	20.24	...	Sheopuri	358
लखीमपुर Lakhimpur(30)	...	गेहूँ, चावल Wheat, Rice	...	TW(20.24)R(40.47)	127.48	4.45	81.34	...	Simra Grant	359
लखीमपुर Lakhimpur(31)	EAG	गेहूँ, चावल Wheat, Rice	...	TWE(20.24) TK(12.14)R(20.24)	135.37	14.97	8.90	...	Gulraha Grant	360
लखीमपुर Lakhimpur(45)	...	गेहूँ, चावल Wheat, Rice	...	TW(44.52)	106.03	0.41	8.09	...	Chanwan	361
लखीमपुर Lakhimpur(44)	EAG	गेहूँ, चावल Wheat, Rice	...	TWE(11.33) TW(32.78)	106.84	5.26	3.24	...	Bichhiya Nagra	362
लखीमपुर Lakhimpur(43)	EAG	गेहूँ, चावल Wheat, Rice	...	TWE(7.69) TK(1.62)TW(46.95)	106.84	1.62	3.64	...	Behralal	363
लखीमपुर Lakhimpur(41)	EAG	गेहूँ, चावल Wheat, Rice	...	TWE(1.62) TW(19.83)	193.04	30.35	88.53	..	Khanpur Grant	364
लखीमपुर Lakhimpur(40)	EAG	गेहूँ, चावल Wheat, Rice	...	TWE(4.86) TW(71.23)	279.24	8.09	22.66	...	Alinagar	365
लखीमपुर Lakhimpur(47)	...	गेहूँ, चावल Wheat, Rice	..	TW(87.01)W(67.58)	222.59	80.94	49.37	...	Ashiknagar Grant	366
लखीमपुर Lakhimpur(44)	..	गेहूँ, चावल Wheat, Rice	...	TW(35.61) TK(40.47)O(1.62)	216.52	33.99	25.09	...	Khurram Nagar	367
लखीमपुर Lakhimpur(43)	...	गेहूँ, चावल Wheat, Rice	...	TW(11.33)	46.53	2.02	6.08	...	Piparia Khajai	368
लखीमपुर Lakhimpur(45)	...	गेहूँ, चावल Wheat, Rice	...	TW(16.59) W(9.71)TK(2.43)	72.44	14.14	8.50	...	Parsehra	369
लखीमपुर Lakhimpur(46)	...	गेहूँ, चावल Wheat, Rice	..	TW(101.18) W(40.47)	80.94	40.47	23.06	...	Usri	370
लखीमपुर Lakhimpur(41)	EAG	गेहूँ, चावल Wheat, Rice	...	TWE(65.97)	42.49	2.83	6.88	...	Rahi Paras	371
लखीमपुर Lakhimpur(46)	...	गेहूँ, चावल Wheat, Rice	...	TW(48.57) W(20.24)	60.71	30.76	16.18	...	Kharehna	372
लखीमपुर Lakhimpur(46)	EAG	गेहूँ, चावल Wheat, Rice	...	TWE(40.47) TW(28.73)	112.10	97.53	20.24	...	Kaimahra	373
लखीमपुर Lakhimpur(48)	...	गेहूँ, चावल Wheat, Rice	...	TW(46.54) TW(36.42)	117.36	10.12	4.05	...	Kusmi	374
लखीमपुर Lakhimpur(40)	...	गेहूँ, चावल Wheat, Rice	...	TW(44.52) W(21.45)	97.13	17.40	8.09	...	Hindunagar Grant	375

1	2	3	4	5	6	7	8	9	10	11
376	कपासी	399.44	1,176(200)	P(1)	-(5-10)	W,T	-(-5)	-(5-10)	-(5-10)	KR
377	बल्लीपुर	144.48	404(72)	-(-5)	-(5-10)	W,T	-(-5)	-(5-10)	-(5-10)	KR
378	बर्रैया	76.87	442(112)	-(-5)	-(5-10)	T,W	-(5-10)	-(5-10)	-(-5)	KR
379	शाहपुर	337.12	328(65)	-(-5)	-(5-10)	W,T	-(-5)	-(-5)	-(-5)	KR
380	छत्तापुर	79.32	171(32)	-(5-10)	-(5-10)	W T	-(5-10)	-(5-10)	-(5-10)	KR
381	बेहड़ा मोती	51.40			गैर आबाद				Uninhabited	KR
382	बरदहा	84.18	139(24)	-(-5)	-(5-10)	W	-(5-10)	-(-5)	-(-5)	KR
383	कतकोरवा	125.05	130(27)	-(-5)	-(5-10)	W,T	-(-5)	-(-5)	-(-5)	KR
384	चौगानपुर	499.40	788(183)	P(1)	-(-5)	W,T	-(-5)	-(-5)	-(-5)	KR
385	बांदू खेड़ा	135.57	416(79)	P(1)	-(5-10)	W,T	-(-5)	-(-5)	-(-5)	KR
386	सितौली	2,027.55	9,184(2,048)	P(1),M(1) O(1)	PHC(1), RP(1)	W,HP,R	PO,Phone	रवि,मंगल,शुक्र Sun,Tue Fri	BS	PR
387	मैनहन	179.28	1,134(199)	P(1)	-(-5)	W,HP	-(-5)	-(-5)	-(-5)	KR
388	ओदारा	341.16	1,500(216)	P(1)	-(-5)	W,HP	-(-5)	-(-5)	-(-5)	KR
389	आलपुर	218.94	487(91)	P(1)	-(-5)	W,HP	-(-5)	-(-5)	-(-5)	KR
390	सेमरावां	586.01	2,047(600)	P(1)	RP(1)	HP,W	-(-5)	सोम,गुरु Mon,Thu	BS	PR
391	ललहौआ	814.26	2,377(400)	P(1)	RP(1)	W,HP,T	PO	रवि,गुरु Sun,Thu	-(-5)	KR
392	तेन्दुआ	358.97	1,116(165)	P(2)	-(-5)	W,HP	-(-5)	-(-5)	-(-5)	KR
393	लोहन्ना	245.25	386(64)	-(-5)	-(-5)	W,HP,R	-(-5)	-(-5)	BS	KR,PR
394	रत्नूपुर	117.77	273(47)	P(1)	-(-5)	W,T	-(-5)	-(-5)	-(-5)	KR
395	मिन्नापुर	187.38	573(89)	P(1)	-(5-10)	W,T	-(-5)	-(-5)	-(5-10)	KR

12	13	14	15	16	17	18	19	20	2	1
लखीमपुर Lakhimpur (45)	...	गेहूँ, चावल Wheat, Rice	...	GC(80.94) TW(40.47)	202.35	40.47	35.21	...	Kapasi	376
लखीमपुर Lakhimpur (50)	...	गेहूँ, चावल Wheat, Rice	...	GC(24.28) TW(16.19)	84.99	12.14	6.88	...	Ballipur	377
लखीमपुर Lakhimpur (48)EAG		गेहूँ, चावल Wheat, Rice	...	TWE(23.07)	25.09	25.90	2.81	...	Barraiya	378
लखीमपुर Lakhimpur (40)	...	गेहूँ, चावल Wheat, Rice	...	W(20.24)TW(40.47)	226.63	36.42	13.36	...	Sahupur	379
लखीमपुर Lakhimpur (44)	...	गेहूँ, चावल Wheat, Rice	...	W(16.19)TW(12.14)	40.47	6.48	4.04	...	Chhatapur	380
लखीमपुर Lakhimpur (50)	...	गेहूँ, चावल Wheat, Rice	...	TW(6.48)W(1.21)	28.73	11.34	3.64	...	Behra Moti	381
लखीमपुर Lakhimpur (51)EAG		गेहूँ, चावल Wheat, Rice	...	TWE(21.85) TW(2.83)	36.83	15.78	6.89	...	Bardha	382
लखीमपुर Lakhimpur (50)EAG		गेहूँ, चावल Wheat, Rice	...	TWE(57.47)	42.49	18.21	6.88	...	Katkorwa	383
लखीमपुर Lakhimpur (54)EAG		गेहूँ, चावल Wheat, Rice	...	TWE(51.80) TW(137.19)TK(0.40)	209.63	66.39	33.99	...	Chauganpur	384
लखीमपुर Lakhimpur (58)EAG		गेहूँ, चावल Wheat, Rice	...	TWE(2.02)O(0.81) GC(51.87)TK(1.62)	56.25	5.67	11.33	...	Bandu Khera	385
लखीमपुर Lakhimpur (34)	EA	गेहूँ, चावल Wheat, Rice	...	W(12.55)TK(42.49) GC(179.69) TWE(380.01)	1,123.97	27.52	262.25	...	Mitauli	386
सीतापुर Sitapur (23)	...	गेहूँ, चावल Wheat Rice	...	GC(2.43)TW(17.00)	118.58	13.76	27.51	...	Mainhan	387
सीतापुर Sitapur (18)	...	गेहूँ, चावल Wheat, Rice	...	GC(3.64)TW(64.75)	40.47	49.78	182.52	...	Odaran	388
सीतापुर Sitapur (18)	...	गेहूँ, चावल Wheat, Rice	...	GC(19.02)	91.06	13.76	95.10	...	Aalpur	389
सीतापुर Sitapur (16)	EA	गेहूँ, चावल Wheat, Rice	...	GC(4.05)TW(3.24) TWE(28.32)	147.72	63.54	339.14	...	Semarawan	390
सीतापुर Sitapur (10)	...	गेहूँ, चावल Wheat, Rice	...	GC(46.95) TW(40.47)	199.11	66.78	460.95	...	Lalhauwa	391
सीतापुर Sitapur (17)	...	गेहूँ, चावल Wheat, Rice	...	GC(27.52)TW(8.50)	91.87	6.07	225.01	...	Tendhuwa	392
लखीमपुर Lakhimpur (38)	...	गेहूँ, चावल Wheat, Rice	...	GC(15.78)O(1.21) TW(51.80)	100.37	8.91	67.10	...	Lohana	393
लखीमपुर Lakhimpur (26)	...	गेहूँ, चावल Wheat, Rice	...	GC(22.66) TW(15.78)TK(1.62)	56.66	12.14	8.91	...	Rannupur	394
लखीमपुर Lakhimpur (28)	...	गेहूँ, चावल Wheat, Rice	...	GC(33.19) TK(12.55)	82.56	45.32	13.76	...	Minnapur	395

1	2	3	4	5	6	7	8	9	10	11
396	दरी नगरा	484.43	1,745(371)	P(1)	-(5-10)	W,T	-(-5)	-(-5)	-(5-10)	KR
397	गाजीपुर	108.46	456(84)	P(1)	-(-5)	W,T	-(-5)	-(-5)	-(-5)	KR
398	अछरौल	216.92	542(113)	-(-5)	-(-5)	HP	-(-5)	-(-5)	-(-5)	KR
399	रेवाना तेम्हरा	148.12	978(480)	P(1)	-(-5)	W,HP	-(-5)	-(-5)	-(-5)	KR
400	मगही	265.89	1,395(250)	P(1)	-(-5)	W,HP	-(-5)	-(-5)	-(-5)	KR
401	खुन्डेहरा	228.25	933(59)	P(1)	-(-5)	W	-(-5)	-(-5)	-(-5)	KR
402	सन्डिलवा	424.53	1,442(193)	P(1)	-(5-10)	W,T	PO	-(-5)	-(5-10)	KR
403	पिपर झाला	235.94	726(79)	P(1)	-(5-10)	W,T	-(-5)	-(-5)	-(5-10)	KR
404	करमानी	346.02	1,261(201)	P(1)	-(5-10)	W,T	-(-5)	-(-5)	-(5-10)	KR
405	पथरा	153.38	501(129)	P(1)	-(5-10)	W,T	-(5-10)	सोम,शुक्र Mon,Fri	-(5-10)	KR
406	जलालपुर	174.83	1,047(276)	P(1),M(1) H(1)	-(-5)	W	-(-5)	मंगल,शुक्र Tue,Fri	-(-5)	PR
407	ढखिया जाट	87.42	307(153)	-(-5)	-(-5)	W	-(-5)	-(-5)	-(-5)	PR
408	काना खेड़ा	583.98	2,818(845)	P(1),M(1)	-(-5)	W	-(-5)	मंगल,शुक्र Tue,Fri	-(-5)	PR
409	भिखनापुर	22.26	41(37)	-(-5)	-(-5)	W	-(-5)	-(-5)	-(-5)	PR
410	चतौरा	98.75	582(193)	P(1)	-(5-10)	W	-(-5)	-(-5)	-(5-10)	PR
411	निमचैनी	362.61	1,630(312)	P(1),M(1)	-(5-10)	W	PO	रवि,गुरु Sun,Thu	-(5-10)	PR
412	बजरखा	237.56	591(134)	P(1)	-(5-10)	W	-(-5)	बुध,शनि Wed,Sat	-(5-10)	PR
313	मुरासा	318.53	1,081(143)	P(1)	-(-5)	W	-(-5)	-(-5)	-(5-10)	PR
414	खन्ता देसू	238.37	1,166(224)	P(1)	-(-5)	W,HP	-(-5)	-(-5)	-(10+)	KR,PR
415	रसूलपुर	268.32	423(88)	P(1)	-(-5)	W,HP	-(-5)	-(-5)	-(5-10)	KR

VILLAGE DIRECTORY

AMENITIES AND LAND USE — MOHAMMADI TAHSIL—4

12	13	14	15	16	17	18	19	20	2	1
लखीमपुर Lakhimpur (28)	...	गेहूँ, चावल Wheat, Rice	...	GC(86.61)O(3.64) TW(15.78)	272.77	68.80	36.83	...	Dari Nagar	396
लखीमपुर Lakhimpur (26)	...	गेहूँ, चावल Wheat, Rice	...	GC(50.59)	44.11	2.02	11.74	...	Gajipur	397
लखीमपुर Lakhimpur (28)	...	गेहूँ, चावल Wheat, Rice	...	GC(101.58) TW(8.50)	55.85	8.90	42.02	...	Achhraul	398
लखीमपुर Lakhimpur (25)	...	गेहूँ, चावल Wheat, Rice	...	W(71.23)	50.59	7.28	19.02	...	Rewana Teamhra	399
सीतापुर Sitapur (18)	...	गेहूँ, चावल Wheat, Rice	...	GC(23.47)	119.39	19.83	103.20	...	Magahi	400
लखीमपुर Lakhimpur (37)	...	गेहूँ, चावल Wheat, Rice	...	GC(18.62)	95.10	8.50	106.03	...	Khundehra	401
लखीमपुर Lakhimpur (38)	...	गेहूँ, चावल Wheat, Rice	...	GC(114.13) TW(27.52)TK(3.24)	190.21	57.05	32.38	...	Sandilwa	402
लखीमपुर Lakhimpur (36)	...	गेहूँ, चावल Wheat, Rice	...	GC(49.78)TK(6.88)	136.38	21.85	21.05	...	Pipra Jhala	403
सीतापुर Sitapur (14)	...	गेहूँ, चावल Wheat, Rice	...	GC(87.01)TK(8.90) TWE(29.14)	152.17	50.59	18.21	...	Karmani	404
सीतापुर Sitapur (15)	...	गेहूँ, चावल Wheat, Rice	...	GC(48.56)O(2.43) TW(4.86)	55.04	15.38	27.11	...	Pathra	405
लखीमपुर Lakhimpur (33)	...	गेहूँ, चावल Wheat, Rice	...	GC(33.19)	94.30	16.18	31.16	...	Jalalpur	406
लखीमपुर Lakhimpur (35)	...	गेहूँ, चावल Wheat, Rice	...	TW(25.50)	44.11	9.31	8.50	...	Dhakhiya Jat	407
लखीमपुर Lakhimpur (35)	...	गेहूँ, चावल Wheat, Rice	...	GC(80.94) TW(11.33)	382.04	57.06	52.61	...	Kana Khera	408
लखीमपुर Lakhimpur (38)	...	गेहूँ, चावल Wheat, Rice	...	TW(2.02)	12.14	6.88	1.22	...	Bhikhanapur	409
लखीमपुर Lakhimpur (37)	...	गेहूँ, चावल Wheat, Rice	...	TW(29.95)	39.96	16.59	12.55	...	Chataura	410
लखीमपुर Lakhimpur (38)	...	गेहूँ, चावल Wheat, Rice	...	GC(84.58)	208.42	31.16	38.45	...	Nimchaini	411
लखीमपुर Lakhimpur (39)	...	गेहूँ, चावल Wheat, Rice	...	TW(68.39)	95.51	48.16	25.50	...	Bajarkha	412
लखीमपुर Lakhimpur (37)	...	गेहूँ, चावल Wheat, Rice	...	TW(60.30)	180.50	44.52	33.18	...	Murasa	413
लखीमपुर Lakhimpur (45)	..	गेहूँ, चावल Wheat, Rice	...	TW(129.50)	80.94	8.50	19.43	...	Khanta Deshu	414
लखीमपुर Lakhimpur (30)	...	गेहूँ, चावल Wheat, Rice	...	GC(103.60)	70.42	14.57	79.73	...	Rasoolpur	415

1	2	3	4	5	6	7	8	9	10	11
416	ढटेली कलाँ	295.03	1,592(340)	P(1),M(1)	-(-5)	W,HP	PO	मंगल,शनि Tue,Sat	-(10+)	PR
417	हरिहरपुर	142.86	768(115)	-(-5)	-(-5)	W	-(-5)	-(-5)	-(10+)	KR
418	ओदहरा	299.88	839(155)	P(1)	-(-5)	W,HP	PO	-(-5)	-(10+)	KR,PR
419	धनपुर	204.78	1,216(211)	P(1)	-(-5)	W,HP	-(-5)	-(-5)	-(10+)	PR
420	सरैया	244.44	881(149)	P(1)	-(-5)	W	-(-5)	-(-5)	-(5-10)	KR
421	अबगाँव	387.30	1,528(267)	P(1),M(1)	H(1)	W,HP	PO	-(-5)	-(5-10)	PR
422	कल्लिया रामपुर	268.32	1,076(204)	P(1)	-(-5)	W,HP	-(-5)	-(-5)	-(5-10)	PR
423	सलाहपुर	170.78	450(87)	-(-5)	-(-5)	W	-(-5)	-(-5)	-(5-10)	PR
424	उसरी	141.24	394(83)	P(1)	-(-5)	W,HP	-(-5)	-(-5)	-(10+)	KR,PR
425	मोहम्मदपुर	171.59	716(137)	-(-5)	-(-5)	W,HP	-(-5)	-(-5)	-(10+)	KR,PR
426	गढ़ी इब्राहिमपुर	204.37	712(154)	P(1)	-(5-10)	W,HP	-(-5)	-(-5)	-(10+)	KR,PR
427	मुरई	401.06	1,094(157)	P(1)	-(5-10)	W,HP	-(-5)	-(-5)	-(10+)	PR
428	रहमतपुर	61.51		गैर आबाद					Uninhabited	KR,PR
429	ईसानगर	66.78	228(49)	-(-5)	-(-5)	W,HP	PO	-(-5)	-(10+)	KR,PR
430	सुकरुद्दीनपुर	299.07	289(60)	-(-5)	-(10+)	W,HP, TK,C	-(-5)	-(-5)	-(-5)	KR
431	नरायनपुर मछेहा	76.08	226(45)	-(-5)	-(10+)	W,HP,TK	-(-5)	-(-5)	-(-5)	KR
432	मछेछा	334.69	957(209)	P(1),M(1)	-(10+)	W,HP, TK,C	PO	बुद्ध,शनि Wed,Sat	-(10+)	PR
433	मुड़िया अहबन	133.15	311(76)	-(-5)	-(10+)	W,HP, TK,C	-(10+)	-(-5)	-(10+)	KR
434	सिसोरा नासिर	641.85	3,152(494)	P(1)	-(5-10)	W,HP, TK,C	PO	रवि,मंगल Sun,Tue	-(10+)	KR
435	फतियापुर	57.87	1,689(461)	-(-5)	-(5-10)	W,TK,C	-(-5)	-(-5)	-(-5)	KR

12	13	14	15	16	17	18	19	20	2	1
लखीमपुर Lakhimpur (28)	...	गेहूँ, चावल Wheat, Rice	...	GC(110.74)	26.71	19.83	236.75	...	Dateli Kalan	416
लखीमपुर Lakhimpur (30)	...	गेहूँ, चावल Wheat, Rice	...	GC(53.42)	66.37	3.24	19.83	...	Harjharpur	417
लखीमपुर Lakhimpur (43)	...	गेहूँ, चावल Wheat, Rice	...	TW(150.55)	124.65	1.61	23.07	...	Odahara	418
लखीमपुर Lakhimpur (40)	...	गेहूँ, चावल Wheat, Rice	...	TW(91.87)	87.42	7.28	18.21	...	Dhanpur	419
लखीमपुर Lakhimpur (27)	...	गेहूँ, चावल Wheat, Rice	...	GC(97.53)	97.13	7.29	42.49	...	Saraiya	420
लखीमपुर Lakhimpur (30)	...	गेहूँ, चावल Wheat, Rice	...	GC(148.12)	124.65	4.05	100.48	...	Abgaon	421
लखीमपुर Lakhimpur (28)	...	गेहूँ, चावल Wheat, Rice	...	GC(152.17)	76.08	8.91	31.16	...	Kalliya Rampur	422
लखीमपुर Lakhimpur (28)	...	गेहूँ, चावल Wheat, Rice	...	TW(80.13)	52.61	1.62	36.42	...	Sajahpur	423
लखीमपुर Lakhimpur (44)	...	गेहूँ, चावल Wheat, Rice	...	TW(61.92)	61.92	2.83	14.57	...	Usri	424
लखीमपुर Lakhimpur (43)	...	गेहूँ, चावल Wheat, Rice	...	TW(89.44)	62.32	4.45	15.38	...	Mohammadpur	425
लखीमपुर Lakhimpur (45)	...	गेहूँ, चावल Wheat, Rice	...	TW(86.20)	91.06	5.66	21.45	...	Garhi Ibrahimpur	426
लखीमपुर Lakhimpur (21)	...	गेहूँ, चावल Wheat, Rice	...	TW(183.33)	161.88	13.36	42.49	...	Murai	427
लखीमपुर Lakhimpur (45)	...	...	...	TW(9.31)	40.47	10.12	1.61	...	Rahmatpur	428
लखीमपुर Lakhimpur (46)	...	गेहूँ, चावल Wheat, Rice	...	TW(23.07)	38.85	1.62	3.24	...	Isanagar	429
लखीमपुर Lakhimpur (15)	...	गेहूँ, चावल Wheat, Rice	...	GC(75.68)	213.68	3.23	6.48	...	Sukuruddinpur	430
मोहम्मदी Mohammadi (15)	...	गेहूँ, चावल Wheat, Rice	...	GC(42.90)	22.66	1.62	8.90	...	Narainpur Machheha	431
मोहम्मदी Mohammadi (12)	...	गेहूँ, चावल Wheat, Rice	...	GC(101.18) TW(8.09) TK(0.81)	174.43	21.85	28.33	...	Machhechha	432
मोहम्मदी Mohammadi (13) EAG		गेहूँ, चावल Wheat, Rice	...	TWE(33.19)	84.18	10.52	5.26	...	Mundia Ahban	433
मोहम्मदी Mohammadi (21) EAG		गेहूँ, चावल Wheat, Rice	...	GC(82.96) TWE(20.24)	463.38	35.61	39.66	...	Sisora Nasir	434
मोहम्मदी Mohammadi (14)	...	गेहूँ, चावल Wheat, Rice	...	TW(35.61)	13.76	2.43	6.07	...	Fatiapur	435

4—मोहम्मदी तहसील

जन सुविधाएँ एवं भूमि उपयोग

1	2	3	4	5	6	7	8	9	10	11
436	बरौरा	108.05	246(39)	-(-5)	-(5-10)	W,TK,C	-(-5)	-(-5)	-(-5)	KR
437	नवागांव जाट	309.19	969(217)	P(1)	-(5-10)	W,TK,C	PO	-(-5)	-(-5)	KR
438	निजामपुर	100.33	406(88)	P(1)	-(10+)	W,T	-(-5)	-(5-10)	-(-5)	KR
439	सिसोरी सहामत	490.96	1,561(260)	M(1)	-(-5)	W,T,C	-(-5)	-(-5)	-(10+)	KR
440	दोहक	234.32	645(129)	P(1)	-(10+)	W,T,TK	-(10+)	-(-5)	-(10+)	PR
441	कोटा	198.71	1,073(194)	P(1)	-(10+)	W,HP,TK	-(-5)	-(-5)	-(-5)	KR
442	गोना	190.61	522(104)	-(-5)	-(5-10)	W,HP,TK	-(-5)	-(-5)	-(-5)	KR
443	मुन्डिया चूरामन	166.33	660(111)	P(1)	-(5-10)	W,TK,C	-(-5)	-(-5)	-(-5)	KR
444	छोलावारी	246.46	1,282(226)	P(1)	-(5-10)	W,TK,C	-(-5)	-(-5)	-(-5)	KR
445	भूड़ा	212.87	765(133)	P(1)	-(-5)	W,HP,TK	-(5-10)	-(-5)	-(10+)	KR
446	सरौनिया	132.74	498(86)	P(1)	-(-5)	W,HP	-(-5)	सोम,शुक्र Mon,Fri	-(10+)	KR
447	बढ़ैया	423.72	1,425(334)	P(1)	-(-5)	W,HP,C	-(-5)	सोम,गुरु Mon,Thu	-(10+)	KR
448	कल्लुआ	461.36	1,508(315)	P(1)	-(5-10)	W,HP,TK	-(5-10)	-(-5)	-(10+)	KR
449	कसरावल	171.59	667(133)	-(-5)	-(5-10)	W,TK,C	-(-5)	-(-5)	-(10+)	KR
450	मोहम्मदपुर नरही	59.49	271(57)	-(-5)	-(5-10)	W,TK,C	-(-5)	-(-5)	-(-5)	KR
451	भिलावाँ	136.79	425(92)	-(-5)	-(5-10)	W,HP,TK	-(5-10)	-(-5)	-(10+)	KR
452	गौहनिया सुखई	122.62	253(47)	-(-5)	-(10+)	W,HP	-(-5)	-(-5)	-(10+)	KR
453	गौहनियां आलम	138.82	470(108)	P(1)	-(10+)	W,HP	-(10+)	मंगल,शनि Tue,Sat	-(-5)	PR
454	मोहम्मदपुर ताजपुर	297.86	693(189)	P(1)	-(10+)	W,HP,C	PO	-(-5)	-(10+)	PR
455	सोहक	168.36	578(116)	-(-5)	-(10+)	W,HP,TK	-(-5)	-(-5)	-(-5)	KR

12	13	14	15	16	17	18	19	20	2	1
मोहम्मदी Mohammadi (14) ...		गेहूँ, चावल Wheat, Rice	...	GC(42.90)	37.64	20.63	6.88	...	Baraura	436
मोहम्मदी Mohammadi (45) ...		गेहूँ, चावल Wheat, Rice	...	GC(97.53)	169.97	25.25	16.19	...	Nawagaon Jat	437
शाहजहाँपुर Shahjahanpur (13)...		गेहूँ, चावल Wheat, Rice	...	TW(50.18)	33.99	9.72	6.48	...	Nizampur	438
शाहजहाँपुर Shahjahanpur (21) EAG		गेहूँ, चावल Wheat, Rice	...	TWE(40.47) TW(70.82)	231.49	38.85	28.33	...	Sisori Sahamat	439
मोहम्मदी Mohammadi (14) ...		गेहूँ, चावल Wheat, Rice	...	GC(75.27) TW(11.33)	126.27	7.69	13.76	...	Dohak	440
शाहजहाँपुर Shahjahanpur(13)...		गेहूँ, चावल Wheat, Rice	...	GC(115.34) TW(4.45)	55.85	3.64	19.43	...	Kota	441
मोहम्मदी Mohammadi (16) ...		गेहूँ, चावल Wheat, Rice	...	CC(55.85)	108.86	8.90	17.00	...	Gona	442
मोहम्मदी Mohammadi (14) ...		गेहूँ, चावल Wheat, Rice	..	GC(100.77)	42.49	8.50	14.57	...	Mundia Churaman	443
मोहम्मदी Mohammadi (18) ...		गेहूँ, चावल Wheat, Rice	...	GC(83.37)	140.03	3.64	19.42	...	Chholabari	444
मोहम्मदी Mohammadi (16) ...		गेहूँ, चावल Wheat, Rice	...	TW(2.83)	146.90	40.07	23.07	...	Bhurha	445
मोहम्मदी Mohammadi (17) ...		गेहूँ, चावल Wheat, Rice	...	GC(32.38)	63.13	23.47	13.76	...	Sarauniya	446
मोहम्मदी Mohammadi (15) ...		गेहूँ, चावल Wheat, Rice	...	GC(216.11) TW(24.69)TK(2.83)	104.82	22.66	52.61	...	Barhaiya	447
मोहम्मदी Mohammadi (18) ...		गेहूँ, चावल Wheat, Rice	...	GC(7.28)TK(18.21) TW(128.29)W(2.43) O(97.53)	150.12	25.93	31.57	...	Kallua	448
मोहम्मदी Mohammadi (15) ...		गेहूँ, चावल Wheat, Rice	...	TW(70.01)	61.51	11.34	28.73	...	Kas rawal	449
मोहम्मदी Mohammadi (14) ...		गेहूँ, चावल Wheat, Rice	...	GC(20.64)	31.57	2.02	5.26	...	Mohammadpur Narahi	450
मोहम्मदी Mohammadi (17) ...		गेहूँ, चावल Wheat, Rice	...	W(9.31)TW(62.32) TK(20.24)	19.43	15.78	9.71	...	Bhilawan	451
शाहजहाँपुर Shahjahanpur (13)...		गेहूँ, चावल Wheat, Rice	...	GC(40.87)	71.63	2.43	7.69	...	Gauhania Sukhai	452
शाहजहाँपुर Shahjahanpur (12) ..		गेहूँ, चावल Wheat, Rice	...	TW(24.69)W(16.59) O(3.24)	78.92	3.24	12.74	...	Gauhania Alam	453
शाहजहाँपुर Shahjahanpur (15)...		गेहूँ, चावल Wheat, Rice	...	GC(84.58) TW(16.19)	162.69	5.67	28.73	...	Mohammadpur Tajpur	454
शाहजहाँपुर Shahjahanpur (12)...		गेहूँ, चावल Wheat, Rice	...	GC(95.91)	44.52	7.28	20.65	...	Sohak	455

1	2	3	4	5	6	7	8	9	10	11
456	किरियारा	494.54	2,032(392)	P(1),M(1)	-(-5)	W,HPTK	PO	-(-5)	-(-5)	KR
457	मनाखेड़ा	305.14	1,148(210)	-(-5)	-(5-10)	W,T	-(10+)	-(-5)	-(10+)	KR
458	इब्राहिमपुर	402.68	2,928(561)	P(1)	-(5-10)	W,HPTK	-(-5)	-(10+)	-(-5)	KR
459	बहादुरपुर	79.32	171(41)	-(-5)	-(-5)	W,HP	-(-5)	-(-5)	-(-5)	KR
460	बचगावाँ	416.03	1,164(207)	P(1)	-(5-10)	W,HP,C	-(-5)	-(-5)	-(-5)	KR
461	हरिखापुर	113.32	390(90)	-(-5)	-(-5)	W,TW,TK	-(-5)	-(-5)	-(-5)	KR
462	लालपुर	114.93	313(54)	-(-5)	-(5-10)	W,TK,HP	-(-5)	-(-5)	-(-5)	KR
463	रसूलपुर असनाद हुसैन	115.34	104(25)	-(-5)	-(-5)	W,TK,C	-(-5)	-(-5)	-(-5)	KR
464	कठघरा	166.33	463(136)	-(-5)	-(-5)	HP,TW,W	-(-5)	-(-5)	-(-5)	KR
465	नरायनपुर अहलाद	201.95	432(91)	-(-5)	-(-5)	W,HP,TK	-(-5)	-(-5)	-(-5)	KR
466	बनिकागाँव	855.94	2,601(582)	P(1),M(1)	MCW(1)	W,HP,TK	PO	सोम, शुक्र Mon,Fri	-(-5)	PR
467	पिपरहा ग्राँट	190.21	440(90)	P(1)	-(5-10)	W,HP,TK	-(5-10)	-(-5)	-(-5)	KR
468	कंजा	84.58	469(104)	-(-5)	-(5-10)	W,HP	-(5-10)	-(-5)	-(-5)	KR
469	करमुलिया	181.71	626(135)	P(1)	-(5-10)	W,HP	-(5-10)	-(-5)	-(5-10)	KR
470	रतनपुर	436.67	1,302(279)	P(1)	-(5-10)	W,HP	-(5-10)	सोम, शनि Mon,Sat	-(5-10)	KR
471	मोहम्मदपुर चैनू	45.73	256(47)	-(-5)	-(-5)	W,T	-(-5)	-(-5)	-(-5)	KR
472	पिपरौला मर्दन	143.26	301(66)	P(1)	-(-5)	W,TK,C	-(-5)	-(-5)	-(-5)	KR
473	किशुनपुर जमुनी	238.37	457(87)	-(-5)	-(-5)	W,HP,TK	-(-5)	-(-5)	-(-5)	KR
474	उचौलिया	456.91	1,409(254)	P(1)	PHS(1) H(1)	W,HP	PTO	सोम, शुक्र Mon,Fri	BS,RS	PR
475	हरिहरपुर	229.06	197(37)	-(-5)	-(-5)	W	-(-5)	-(-5)	-(-5)	KR

VILLAGE DIRECTORY

AMENITIES AND LAND USE — MOHAMMADI TAHSIL—4

12	13	14	15	16	17	18	19	20	2	1
शाहजहाँपुर Shahjahanpur(17)	...	गेहूँ, चावल Wheat, Rice	...	GC(198.71)O(1.21) TW(61.51)TK(3.62)	184.14	13.36	31.99	...	Kiriyara	456
शाहजहाँपुर Shahjahanpur(21)	...	गेहूँ, चावल Wheat, Rice	...	GC(87.01) TW(41.68)	119.79	27.12	29.54	...	Manakhera	457
शहाजाँसपुर Shahjahanpur(19)	...	गेहूँ, चावल Wheat, Rice	...	GC(171.59) TW(17.81)TK(9.31)	118.58	12.14	73.25	..	Ibrahimpur	458
शाहजहाँपुर Shahjahanpur(20)	...	गेहूँ, चावल Wheat, Rice	...	GC(21.04) TW(3.64)TK(1.21)	39.66	2.03	11.74	...	Babadurpur	459
शाहजहाँपुर Shahjahanpur(19)	...	गेहूँ, चावल Wheat, Rice	...	GC(165.52) TW(31.97)TK(3.64)	176.85	14.57	23.48	...	Bachgawan	460
शाहजहाँपुर Shahjahanpur(18)	...	गेहूँ, चावल Wheat, Rice	...	GC(53.02) TW(12.55)	35.21	1.62	10.92	...	Harikhapur	461
शाहजहाँपुर Shahjahanpur(20)	...	गेहूँ, चावल Wheat, Rice	...	TW(81.34)	21.45	11.74	0.40	...	Lalpur	462
शाहजहाँपुर Shanjahanpur(19)	...	गेहूँ, चावल Wheat, Rice	...	TW(65.16)	14.97	...	35.21	...	Rasoolpur Asnad Husain	463
शाहजहाँपुर Shahjahanpur(19)	...	गेहूँ, चावल Wheat, Rice	...	GC(112.51)	8.90	29.95	14.97	...	Kathghara	464
शाहजहाँपुर Shahjahanpur(18)	...	गेहूँ, चावल Wheat, Rice	14.16	GC(121.41)	31.97	1.63	32.78	..	Narainpur Ahlad	465
शाहजाँहपुर Shahjahanpur(16)	...	गेहूँ, चावल Wheat, Rice	...	GC(611.91)	96.32	10.11	137.60	...	Banikagaon	466
मोहम्मदी Mohammadi(18)EAG		गेहूँ, चावल Wheat, Rice	...	GC(49.37)W(0.40) TK(0.81)TWE(60.30)	48.97	17.81	12.55	...	Piparha Grant	467
मोहम्मदी Mohammadi(18)	...	गेहूँ, चावल Wheat, Rice	...	GC(1.21)TK(0.81) TW(41.68)	23.88	10.52	6.48	...	Kanja	468
मोहम्मदी Mohammadi(17)	...	गेहूँ, चावल Wheat, Rice	...	GC(55.04) TW(31.57)TK(15.78)	50.18	12.95	16.19	...	Karmuliya	469
मोहम्मदी Mohammadi(19)	...	गेहूँ, चावल Wheat, Rice	...	TW(28.33) TK(2.02)GC(74.06)	148.12	17.81	166.33	...	Ratanpur	470
शाहजाँहपुर Shahjahanpur(20)	..	गेहूँ, चावल Wheat, Rice	...	TW(33.99)	5.67	2.02	4.05	...	Mohammadpur Chainoo	471
शाहजाँहपुर Shahjahanpur(13)	...	गेहूँ, चावल Wheat, Rice	16.59	GC(67.58)	12.95	36.02	10.12	...	Pipraul Marda	472
शाहजाँहपुर Shahjahanpur(14)	...	गेहूँ चावल Wheat, Rice	...	GC(116.55)	39.66	71.63	10.53	...	Kishunpur Jamuni	473
शाहजहाँपुर Shahjahanpur(15)	ED EO	गेहूँ, चावल Wheat, Rice	...	GC(127.48) TW(39.26)	161.48	108.05	20.64	...	Uchaulia	474
शाहजहाँपुर Shahjahanpur(14)	...	गेहूँ, चावल Wheat, Rice	...	GC(126.27)	38.04	54.23	10.52	...	Hariharpur	475

1	2	3	4	5	6	7	8	9	10	11
476	सहिजना उर्फ साहबपुर	154.19	280(49)	P(1)	-(-5)	W,TK,C	-(-5)	-(-5)	-(-5)	KR
477	रामपुर ग्रांट	348.45	641(114)	P(1)	-(-5)	W,HP,TK	PO	-(-5)	-(-5)	KR
478	मोहनपुर ग्रांट	276.41	345(48)	P(1)	-(-5)	W	-(-5)	-(-5)	-(-5)	KR
479	डुडौलिया	59.90	188(33)	-(-5)	-(-5)	W,C	-(-5)	-(-5)	-(-5)	KR
480	बरनैया	292.60	809(131)	P(1)	-(-5)	W,TK,C	-(-5)	-(-5)	-(-5)	KR
481	बरखेरिया	133.96	528(105)	-(-5)	-(5-10)	W,T	-(5-10)	-(-5)	-(5-10)	KR
482	बाल देवता	369.49	1,169(259)	P(1)	-(-5)	W,HP,TK	-(-5)	बुध Wed	-(-5)	PR
483	नगरा	137.60	331(58)	-(-5)	-(5-10)	W,HP,TK TW	-(-5)	-(5-10)	-(-5)	KR
484	कोटरा	220.56	787(174)	-(-5)	-(5-10)	W,T,TK	-(-5)	-(5-10)	-(-5)	KR
485	कुतुबुद्दीनपुर	138.41	156(37)	-(-5)	-(5-10)	W,HP,TW	-(-5)	-(-5)	-(-5)	KR
486	छपौरा	121.41	347(63)	-(-5)	-(5-10)	W,TK	-(5-10)	-(-5)	-(10+)	KR
487	पांडेबारी	121.01	476(92)	P(1)	-(5-10)	W,HP,TK	-(-5)	-(-5)	-(10+)	KR
488	कोडरा	153.79	431(96)	P(1)	-(-5)	W,HP,TK	-(-5)	-(-5)	-(10+)	KR
489	सुखबसा	194.66	436(206)	P(1)	-(-5)	W,HP,C	-(-5)	रवि,बुध Sun, Wed	-(5-10)	KR
490	ढकिया बड़गूजर	133.15	227(46)	-(-5)	-(-5)	W,TK,C	-(-5	-(-5)	-(5-10)	KR
491	हुसेनपुर	72.04	305(61)	-(-5)	-(-5)	W,HP,C	-(5-10)	-(-5)	(-5)	KR
492	कमालपुर गंगासिंह	80.94	302(67)	P(1)	-(-5)	W,HP,C	-(-5)	-(-5)	-(5-10)	KR
493	एकघरा	84.99	297(53)	-(-5)	-(-5)	W,HP,C	-(-5)	-(-5)	-(-5)	KR
494	महदूदा	150.95	369(80)	-(-5)	-(-5)	W,HP,TK	-(-5)	-(-5)	-(-5)	KR
495	पसगवाँ	337.92	2,044(425)	P(1),M(1)	PHC(1) FPC(1) MCW(1)	W,HP,TK	PTO	सोम,शुक्र Mon,Fri	-(5-10)	KR

12	13	14	15	16	17	18	19	20	2	1
शाहजहाँपुर Shahjahanpur(15)...		गेहूँ, चावल Wheat, Rice	...	TW(74.06)	13.36	59.09	7.68	...	Sahijana urf Sahabpur	476
शाहजहाँपुर Shahjahanpur(18) ..		गेहूँ, चावल Wheat, Rice	...	GC(96.32) TW(13.76)	122.22	98.34	17.81	...	Rampur Grant	477
शाहजहांपुर Shahjahanpur(16)...		गेहूँ, चावल Wheat, Rice	...	GC(116-15)	144.88	8.90	6.48	...	Mohanpur Grant	478
शाहजहाँपुर Shahjahanpur(16)...		गेहूँ, चावल Wheat, Rice	...	GC(53.42)	...	2.83	3.65	...	Dundaulia	479
शाहजहाँपुर Shahjahanpur(20)...		गेहूँ, चावल Wheat, Rice	...	GC(110.08) TW(25.50)TK(2.43)	104.82	2.02	47.75	...	Bernaiya	480
शाहजहाँपुर Shahjahanpur(20) ..		गेहूँ, चावल Wheat, Rice	...	TW(45.73)	67.18	3.24	17.81	...	Berkheria	481
शाहजहांपुर Shahjahanpur (18) EAG ED		गेहूँ, चावल Wheat, Rice	...	GC(170.38) TWE(68.80)	33.99	38.45	57.87	...	Baldeota	482
शाहजहांपुर Shahjahanpur(25)...		गेहूँ, चावल Wheat, Rice	...	GC(2.83) TW(74.46)	53.02	2.83	4.46	...	Nagra	483
शाहजहाँपुर Shahjahanpur(24)...		गेहूँ, चावल Wheat, Rice	...	GC(6.48) TW(123,46)	42.09	15.78	32.37	...	Kotra	484
शाहजहांपुर Shahjahanpur(25)...		गेहूँ, चावल Wheat, Rice	...	GC(5.67) TW(73.25)	37.64	5.26	16.59	...	Kutubuddinpur	485
मोहम्मदी Mohammadi (16)		गेहूँ, चावल Wheat, Rice	...	GC(56.66)	24.69	23.06	17.00	...	Chhapaura	486
मोहम्मदी Mohammadi (15) ...		गेहूँ, चावल Wheat, Rice	...	TW(45.33)	36.83	31.16	7.69	...	Pandeybari	487
मोहम्मदी Mohammadi (19) ...		गेहूँ, चावल Wheat, Rice	...	TW(50.18)	62.73	28.74	12.14	...	Kodra	488
मोहम्मदी Mohammadi (17) ...		गेहूँ, चावल Wheat, Rice	..	GC(60.71) TK(8.09)TW(36.02)	65.16	5.26	19.42	...	Sukhbasa	489
मोहम्मदी Mohammadi (18) ...		गेहूँ, चावल Wheat, Rice	...	GC(64.35) TW(14.16)	27.52	17.81	9.31	...	Dhakhiya Barhgujar	490
मोहम्मदी Mohammadi (18) ...		गेहूँ, चावल Wheat, Rice	...	GC(53.02)	10.12	2.42	6.48	...	Husainpur	491
मोहम्मदी Mohammadi (17) ..		गेहूँ, चावल Wheat, Rice	...	GC(51.80)	20.64	1.22	7.28	...	Kamalpur Gangasingh	492
मोहम्मदी Mohammadi (17) ...		गेहूँ, चावल Wheat, Rice	...	GC(43.71)	30.76	0.81	9.71	...	Ekghara	493
मोहम्मदी Mohammadi (10) ...		गेहूँ, चावल Wheat, Rice	...	GC(113.32)	24.28	2.02	11.33	...	Mahduda	494
मोहम्मदी Mohammadi (20) ...		गेहूँ, चावल Wheat, Rice	...	GC(79.32)	215.30	4.05	39.25	...	Pasgawan	495

1	2	3	4	5	6	7	8	9	10	11
496	बीरमपुर	91.46	372(70)	-(-5)	-(-5)	W,HP	PO	-(-5)	-(-5)	KR
497	ढढेल	323.76	1,130(226)	P(1)	-(-5)	W,HP	-(-5)	-(-5)	-(-5)	KR
498	सुनौरिया	131.93	780(148)	P(1)	-(5-10)	W,HP	-(5-10)	-(-5)	-(5-10)	PR
499	नेवादा	93.08	425(76)	-(-5)	-(5-10)	W,T	-(5-10)	-(-5)	-(5-10)	PR
500	अन्तरबारी	108.86	174(30)	-(-5)	-(5-10)	W,T	-(5-10)	-(5-10)	-(5-10)	KR
501	डमौरा	66.37	268(42)	-(-5)	-(5-10)	W,T,TK	-(5-10)	-(-5)	-(5-10)	KR
502	मन्डुवा	124.24	495(90)	-(-5)	-(-5)	W,HP,TK	-(-5)	-(5-10)	-(5-10)	KR
503	खरगापुर	104.01	619(116)	P(1)	-(-5)	W,HP,R	-(-5)	-(5-10)	-(5-10)	KR
504	जमिरहा	114.53	632(118)	-(-5)	-(-5)	W,HP,TK	-(-5)	-(-5)	-(-5)	KR
505	गनेशापुर	107.25	350(70)	P(1)	-(5-10)	W,HP,TK	-(5-10)	-(-5)	-(5-10)	KR
506	पतौन	148.12	685(139)	P(1)	-(5-10)	W,TK	-(5-10)	मंगल,शुक्र Tue,Fri	-(5-10)	KR
507	कुइया खेड़ा	118.58	317(56)	-(-5)	-(-5)	W,HP,TK	-(-5)	-(-5)	-(5-10)	KR
508	चौबिया पुर	332.26	1,048(204)	P(1)	-(-5)	W,HP,TK	-(-5)	-(-5)	-(5-10)	KR
509	आधारपुर	112.51	46(8)	-(-5)	--(5)	W,TK,C	-(5-10)	-(-5)	-(5-10)	KR
510	भीकम पुर	67.99	177(22)	P(1)	-(-5)	W,TK	-(5-10)	-(-5)	-(10+)	KR
511	भोगीपुर पाठक	124.24	300(60)	P(1)	-(5-10)	W,TK	-(5-10)	-(-5)	-(5-10)	KR
512	मुबारकपुर	67.99	230(46)	P(1)	-(5-10)	W,TK	-(5-10)	-(-5)	-(10+)	KR
513	दुल्हापुर	236.75	832(165)	P(1)	-(5-10)	W,HP,TK	-(5-10)	-(-5)	-(10+)	KR
514	दरियाबाद भानपुर	178.47	244(33)	P(1)	-(5-10)	W,HP,TK	-(5-10)	-(-5)	-(10+)	KR
515	महमूदपुर नाजिर	93.08	868(169)	P(1)	-(5-10)	W,HP,TK	PO	सोम,शुक्र Mon,Fri	-(10+)	KR

VILLAGE DIRECTORY

AMENITIES AND LAND USE

MOHAMMADI TAHSIL—4

12	13	14	15	16	17	18	19	20	2	1
मोहम्मदी Mohammadi (18) ...		गेहूं, चावल Wheat, Rice	...	GC(72.85)	10.93	1.62	6.06	...	Birampur	496
मोहम्मदी Monammadi (18) ...		गेहूँ, चावल Wheat, Rice	..	GC(226.23)	45.73	15.38	36.42	...	Dhandhel	497
शाहजहाँपुर Shahjahanpur(21)...		गेहूँ, चावल Wheat, Rice	...	GC(9.31) TW(42.09)	52.21	8.08	20.24	...	Sunauria	498
शाहजहाँपुर Shahjahanpur(25)..		गेहूँ, चावल Wheat, Rice	...	GC(48.16) TW(8.09)	23.07	1.21	12.55	...	Nevada	499
शाहजहांपुर Shahjahanpur(22)..		गेहूँ, चावल Wheat, Rice	...	TW(55.04) TK(0.40)	36.02	1.21	16.19	...	Antarbari	500
शाहजहाँपुर Shahjahanpur(17) ..		गेहूँ, चावल Wheat, Rice	...	TW(21.45)	24.69	6.48	13.75	...	Damaura	501
मोहम्मदी Mohammadi (18) ...		गेहूँ, चावल Wheat, Rice	...	GC(53.83)	59.49	0.80	10.12	...	Manduwa	502
मोहम्मदी Mohammadi (15) ...		गेहूँ, चावल Wheat, Rice	...	GC(20.24)W(2.43)	69.61	3.23	8.50	...	Kharagapur	503
मोहम्मदी Mohammadi (16) ...		गेहूँ, चावल Wheat, Rice	...	GC(4.45)TW(3.64)	90.65	2.03	13.76	...	Jamiraha	504
मोहम्मदी Mohammadi (18) ...		गेहूँ, चावल Wheat, Rice	...	TW(25.90)	67.18	1.22	12.95	...	Ganeshapur	505
मोहम्मदी Mohammadi (15) ..		गेहूँ, चावल Wheat, Rice	...	W(59.90)	67.18	3.64	17.40	...	Pataun	506
मोहम्मदी Mohammadi (18) ...		गेहूँ, चावल Wheat, Rice	...	GC(8.09)	98.75	1.21	10.53	...	Kuiya Khera	507
मोहम्मदी Mohammadi (20) ...		गेहूँ, चावल Wheat, Rice	...	GC(41.68) TW(40.47)	220.56	3.24	26.31	...	Chaubiyapur	508
मोहम्मदी Mohammadi (16) ...		गेहूँ, चावल Wheat, Rice	...	GC(17.81)	82.96	1.62	10.12	...	Adharpur	509
मोहम्मदी Mohammadi (15) ...		गेहूँ, चावल Wheat, Rice	...	W(1.21)	59.09	3.81	6.88	...	Bhikampur	510
मोहम्मदी Mohammadi (16) ..		गेहूँ, चावल Wheat, Rice	...	GC(52.61)	63.13	0.41	8.09	...	Bhogipur Pathak	511
मोहम्मदी Mohammadi (15) ...		गेहूँ, चावल Wheat, Rice	...	TW(34.40)	26.71	2.43	4.45	...	Mubarkpur	512
मोहम्मदी Mohammadi (15) ..		गेहूँ, चावल Wheat, Rice	...	TW(75.27)	141.65	6.48	13.35	...	Dulhapur	513
मोहम्मदी Mohammadi (15) ...		गेहूँ, चावल Wheat, Rice	...	TW(61.11)	107.65	2.02	7.69	...	Dhariyabad Bhanpur	514
मोहम्मदी Mohammaai (16) ...		गेहूँ, चावल Wheat, Rice	...	TW(36.02)	39.66	4.04	13.36	...	Mahmoodpur Nazir	515

1	2	3	4	5	6	7	8	9	10	11
516	मुल्लापुर	293.00	1,485(288)	P(1)	-(-5)	W,HP,TK	-(-5)	रवि,गुरु Sun,Thu	-(-5)	KR
517	अभयपुर	86.20	510(101)	P(1)	-(5-10)	W,HP,T	PO	-(-5)	-(-5)	PR
518	बरखेरिया जवाहरलाल	73.66			गैर आबाद				Uninhabited	KR
519	ढखिया पासी	137.60	509(92)	P(1)	-(5-10)	W,HP,TK	-(5-10)	-(-5)	-(10+)	KR
520	काशीपुर	140.84	539(97)	P(1)	-(5-10)	W,HP,TK	-(5-10)	-(-5)	-(10+)	PR
521	भानपुर	228.66	514(98)	P(1)	-(5-10)	W,HP	PO	-(-5)	-(10+)	PR
522	भौनापुर	256.98	1,294(249)	P(1)	-(-5)	W	-(-5)	सोम,शनि,गुरु Mon,Sat, Thu	-(10+)	KR
523	चक मनोहर	84.99	128(20)	-(-5)	-(-5)	W,T	-(-5)	-(-5)	-(10+)	KR
524	शेखपुर	150.55	161(26)	-(-5)	-(-5)	W	-(-5)	-(-5)	-(10+)	KR
525	गलरई	226.63	1,104(199)	P(1)	-(-5)	W	-(-5)	सोम,गुरु Mon,Thu	-(10+)	KR
526	सेमरा जानीपुर	252.94	722(121)	P(1)	-(-5)	W	-(-5)	-(-5)	-(10+)	PR
527	भटपुरवा	57.87			गैर आबाद				Uninhabited	PR
528	दिलावरनगर	525.30	55(9)	-(-5)	-(-5)	W	-(-5)	-(-5)	-(10+)	KR
529	खुशालीपुर	92.27			गैर आबाद				Uninhabited	PR
530	बारीपुर	106.03			गैर आबाद				Uninhabited	PR
531	ककरैहया	79.73	356(56)	P(1)	-(-5)	W	-(-5)	-(-5)	-(10+)	PR
532	साहूपुर	121.01	462(78)	-(-5)	-(-5)	W	-(-5)	-(-5)	-(10+)	PR
533	कबूलापुर	42.09			गैर आबाद				Uninhabited	PR
534	रसूलपुर तफज्जुल हुसैन	369.90	1,255(223)	P(1)	-(5-10)	W,HP,TK	-(5-10)	-(-5)	-(-5)	PR
535	चुरहा खुर्रमनगर	213.28	948(160)	P(1)	-(-5)	W,HP	-(-5)	-(-5)	-(-5)	PR

12	13	14	15	16	17	18	19	20	2	1
मोहम्मदी Mohammadi (8)	...	गेहूँ, चावल Wheat, Rice	...	TW(60.94) GC(60.71)TK(20.64)	89.85	10.52	30.35	...	Mullapur	516
मोहम्मदी Mohammadi (20)	...	गेहूँ, चावल Wheat, Rice	...	TW(26.31)W(2.43)	46.54	2.42	8.50	...	Abhaipur	517
मोहम्मदी Mohammadi (20)	...	...	...	TW(38.85)	30.35	1.22	3.24	...	Barkheria Jawaharlal	518
मोहम्मदी Mohammadi (14)	...	गेहूँ, चावल Wheat, Rice	...	W(40.87)	84.18	0.81	11.74	...	Dhakhia Pasi	519
मोहम्मदी Mohammadi (14)	...	गेहूँ, चावल Wheat, Rice	...	W(64.75)	66.37	1.63	8.09	...	Kashipur	520
मोहम्मदी Mohammadi (15)	...	गेहूँ, चावल Wheat, Rice	...	GC(84.99)	123.43	4.46	15.78	...	Bhanpur	521
लखीमपुर Lakhimpur (84)	...	गेहूँ, चावल Wheat, Rice	...	TW(89.44)	140.43	7.28	19.83	...	Bhaunapur	522
लखीमपुर Lakhimpur (84)	...	गेहूँ, चावल Wheat, Rice	...	TW(47.75)	28.33	4.86	4.05	...	Chak Manohar	523
लखीमपुर Lakhimpur (84)	...	गेहूँ, चावल Wheat, Rice	...	TW(74.87)	64.75	2.43	8.50	...	Shekhpur	524
मोहम्मदी Mohammadi (14)	...	गेहूँ, चावल Wheat, Rice	...	TW(113.32)	90.65	5.66	17.00	...	Galrai	525
मोहम्मदी Mohammadi (14)	...	गेहूँ, चना Wheat, Gram	...	TW(99.96)	119.39	14.16	19.43	...	Semra Janipur	526
मोहम्मदी Mohammadi (14)	...	...	...	TW(18.62)	36.83	1.21	1.21	...	Bhatpurwa	527
मोहम्मदी Mohammadi (15)	...	गेहूँ, चना Wheat, Gram	219.35	GC(106.44)	155.40	11.74	32.37	...	Dilawar Nagar	528
मोहम्मदी Mohammadi (14)	...	...	...	TW(19.83)	70.82	0.41	1.21	...	Khushalipur	529
मोहम्मदी Mohammadi (15)	...	...	...	TW(5.67)W(21.04)	57.47	17.80	4.05	...	Baripur	530
मोहम्मदी Mohammadi (14)	...	गेहूँ, चना Wheat, Gram	...	TW(35.21)	23.88	1.62	19.02	...	Kakrahiya	531
मोहम्मदी Mohammadi (13)	...	गेहूँ, चना Wheat, Gram	...	TW(49.78)	59.09	3.24	8.90	...	Sahupur	532
मोहम्मदी Mohammadi (15)	...	...	...	W(12.14)	27.11	1.62	1.22	...	Qabulapur	533
मोहम्मदी Mohammadi (14)	...	गेहूँ, चावल Wheat, Rice	...	W(9.46)TW(16.59)	210.44	7.53	105 88	...	Rasoolpur Tafazzul Husain	534
मोहम्मदी Mohammadi (15)	...	गेहूँ, चावल Wheat, Rice	...	GC(23.88) TW(23.47)	114.13	35.21	16.59	...	Churha Khurram Nagar	535

1	2	3	4	5	6	7	8	9	10	11
536	फखरापुर	75.63		गैर आबाद					Uninhabited	PR
437	मुर्तजापुर	48.16		गैर आबाद					Uninhabited	PR
538	पैकीपुर	50.99	291(64)	-(-5)	-(10+)	W	-(-5)	-(-5)	-(10+)	PR
539	छत्तापुर	27.92		गैर आबाद					Uninhabited	PR
540	सैदवारा	96.32		गैर आबाद					Uninhabited	PR
541	कमालपुर अगने	54.23	10(3)	-(-5)	-(-5)	W	-(-5)	-(-5)	-(-5)	PR
542	बरवर	586.82	7,196(1,274)	P(1),M(1)	D(1)	W	PTO	बुद्ध,शुक्र,रवि Wed,Fri, Sun	-(5-10)	PR
543	कीरतपुर	182.12		गैर आबाद					Uninhabited	PR
544	फकीयापुर	314.86		गैर आबाद					Uninhabited	PR
545	रामपुर खोखर	174.43		गैर आबाद					Uninhabited	PR
546	गोबरहा	74.87		गैर आबाद					Uninhabited	PR
547	दौलतपुर	108.86		गैर आबाद					Uninhabited	PR
548	मीरापुर	108.05		गैर आबाद					Uninhabited	PR
549	बरगदिया	478.76	257(41)	-(-5)	-(5-10)	W,HP	-(5-10)	-(5-10)	-(10+)	KR
550	पकरिया	360.99	511(98)	-(-5)	-(5-10)	W,HP	-(5-10)	-(5-10)	-(10+)	KR
551	सहोरा	220.97	267(55)	-(-5)	-(5-10)	W,HP	-(5-10)	-(5-10)	-(10+)	KR
552	देवी बोझी	227.04	195(35)	-(-5)	-(-5)	W,HP	-(-5)	-(-5)	-(10+)	KR
553	कुकुरगोती	160.67	766(153)	P(1)	-(-5)	W,HP	-(-5)	-(-5)	-(10+)	KR
554	कैमता बनवारी	161.48	215(43)	-(-5)	-(-5)	W,HP	-(-5)	-(-5)	-(10+)	KR
555	ढकिया रूप	224.20	638(108)	P(1)	-(5-10)	W,T	-(5-10)	-(-5)	-(5-10)	KR

VILLAGE DIRECTORY

AMENITIES AND LAND USE

MOHAMMADI TAHSIL—4

12	13	14	15	16	17	18	19	20	2	1
मोहम्मदी Mohammadi (14)	...		...	TW(17.00)	56.25	1.21	1.22	...	Fakhrapur	536
मोहम्मदी Mohammadi (14)	...		...	W(6.88)	30.76	8.50	2.02	...	Murtazapur	537
मोहम्मदी Mohammadi (16)	...		...	GC(1.62) TW(11.33)	32.78	1.21	4.05	...	Paikipur	538
मोहम्मदी Mohammadi (15)	...		...	TW(5.67)	21.45	0.40	0.40	...	Chhattapur	539
मोहम्मदी Mohammadi (17)	...		...	TW(2.05)	89.03	2.43	2.81	...	Saidwara	540
मोहम्मदी Mohammadi (15)	...		...	W(9.31)	42.90	0.40	1.62	...	Kamalpur Agney	541
मोहम्मदी Mohammadi (15)	...	गेहूँ, चावल Wheat, Rice	...	TW(207.21) GC(191.02)	311.29	13.76	63.54	...	Barwar	542
मोहम्मदी Mohammadi (15)	...		...	W(14.57)	162.69	0.81	4.05	...	Kiratpur	543
मोहम्मदी Mohammadi (16)	...		...	TW(3.64)	77.30	8.09	2.84	...	Fakiapur	544
मोहम्मदी Mohammadi (17)	...		...	TW(12.14)	152.98	3.24	6.07	...	Rampur Khokhar	545
मोहम्मदी Mohammadi (16)	...		...	W(11.74)	58.68	1.62	2.83	...	Gobaraha	546
मोहम्मदी Mohammadi (16)	...		...	W(103.20)	1.21	...	4.45	...	Daulatpur	547
मोहम्मदी Mohammadi (15)	...		42.09	...	61.92	3.24	0.80	...	Mirapur	548
मोहम्मदी Mohammadi (14)EAG		गेहूं, चावल Wheat, Rice	...	TWE(95.91)	167.14	0.81	214.90	...	Bargadia	549
मोहम्मदी Mohammadi (15)	...	गेहूं, चावल Wheat, Rice	...	W(95.10)	201.54	40.47	23.88	...	Pakaria	550
लखीमपुर Lakhimpur (40) EAG		गेहूँ, चना Wheat, Gram	46.54	TWE(26.31)	50.18	40.47	57.47	...	Sahora	551
लखीमपुर Lakhimpur (41)	...	गेहूँ, चना Wheat, Gram	...	TW(41.28)	99.15	46.14	40.47	...	Devi Bojhi	552
लखीमपुर Lakhimpur (42) EAG		गेहूं, चावल Wheat, Rice	0.40	TWE(31.16)	64.35	0.40	64.36	...	Kukar Goti	553
लखीमपुर Lakhimpur (43)	...	गेहूँ, चावल Wheat, Rice	...	TW(34.80)	108.05	3.24	15.39	...	Kaimta Banwari	554
लखीमपुर Lakhimpur (43) EAG		गेहूँ, चावल Wheat, Rice	...	TWE(8.09) TW(70.42)TK(2.02)	61.51	10.52	71.64	...	Dhakiapur	555

1	2	3	4	5	6	7	8	9	10	11
556	खमरिया	180.09	659(105)	P(1)	-(5-10)	W,T	-(5-10)	-(-5)	-(5-10)	KR
557	सुहेला	155.00	364(64)	P(1)	-(5-10)	T,W	-(-5)	-(-5)	-(5-10)	KR
558	मुरादपुर	139.62	520(86)	P(1)	-(-5)	W,T	-(-5)	-(-5)	BS	KR
559	दरमा	63.94	169(39)	-(-5)	-(-5)	W,T	-(-5)	-(-5)	BS	KR
560	उदरहा	492.12	1,136(227)	P(1)	-(-5)	W,T	-(-5)	-(-5)	BS	KR
561	कुल्हौरा	118.98	453(85)	-(-5)	-(-5)	W,T	-(-5)	-(-5)	BS	KR
562	ठकिया देवी	139.62	400(79)	P(1)	-(-5)	W,T	-(-5)	-(-5)	BS	KR
563	दिक्षितपुर	196.68	559(102)	P(1)	-(-5)	W,T	-(-5)	-(-5)	BS	KR
564	तिरकापुर	52.61			गैर आबाद				Uninhabited	KR
565	चक बिचपरी	68.39	54(8)	-(-5)	-(-5)	W	-(-5)	-(-5)	BS	PR
566	औरंगाबाद	931.62	4,733(1100)	P(2),M(2) H(1)	MCW(1), FCP(1), D(1), SMP(1)	W,T	PTO	सोम, मंगल Mon, Tue शुक्र, शनि Fri, Sat	-(5-10)	PR
567	मुन्डा बुसही	155.00	238(41)	-(-5)	-(-5)	W,HP	-(-5)	-(-5)	-(5-10)	KR
568	श्रीरामपुर	55.04			गैर आबाद				Uninhabited	KR
569	रामपुर सतई	139.62			गैर आबाद				Uninhabited	KR
570	खूँटी बुजुर्ग	188.19	950(169)	P(1)	-(-5)	W	PO	-(-5)	-(5-10)	KR,PR
571	सपहा	80.94	346(62)	-(-5)	-(-5)	W,T	-(-5)	-(-5)	-(-5)	KR
572	अमरोलिया	152.98	600(113)	P(1)	-(-5)	W,T	-(-5)	सोम, मंगल Mon, Tue शुक्र, शनि Fri, Sat	BS	PR
573	रायपुर	64.35	165(30)	-(-5)	-(-5)	W,T	-(5-10)	-(-5)	-(-5)	KR
574	नदौआ	133.96	388(75)	P(1)	-(-5)	W,T	-(-5)	-(-5)	-(-5)	KR
575	चौपड़िया	38.04			गैर आबाद				Uninhabited	KR

12	13	14	15	16	17	18	19	20	2	1
लखीमपुर Lakhimpur(45)EAG		गेहूँ, चावल Wheat, Rice	...	TWE(10.12) TW(80.94)	66.78	2.01	20.24	...	Khamaria	556
लखीमपुर Lakhimpur(44)EAG		गेहूँ, चावल Wheat, Rice	...	TWE(87.01)	34.40	4.45	29.14	...	Suhela	557
लखीमपुर Lakhimpur(48)EAG		गेहूँ, चावल Wheat, Rice	...	TWE(40.47) TW(20.24)	74.46	0.40	4.05	...	Muradpur	558
लखीमपुर Lakhimpur(45)EAG		गेहूँ, चावल Wheat, Rice	...	TWE(35.61)	21.85	0.81	5.67	...	Darma	559
लखीमपुर Lakhimpur(52)EAG		गेहूँ, चावल Wheat, Rice	...	TWE(72.85) TW(80.94)TK(3.24)	284.50	2.43	48.16	...	Uderha	560
लखीमपुर Lakhimpur(52)EAG		गेहूँ, चावल Wheat, Rice	...	TWE(10.52) TW(40.07)TK(0.40)	48.97	0.81	18.21	...	Kulhaura	561
लखीमपुर Lakhimpur(52)EAG		गेहूँ, चावल Wheat, Rice	...	TWE(52·61)	73.66	4.85	8.50	...	Thakia Devi	562
लखीमपुर Lakhimpur(53)EAG		गेहूँ, चावल Wheat, Rice	....	TWE(78.51)	70.01	2.43	45.73	...	Dikshitpur	563
लखीमपुर Lakhimpur(56)	...	...	...	TW(2.83)	39.25	8.90	1.62	...	Tirkapur	564
लखीमपुर Lakhimpur(80)EAG		गेहूँ, चावल Wheat, Rice	...	TWE(3.24)TK(0.40)	47.35	1.21	16.19	...	Chak Bichpari	565
लखीमपुर Lakhimpur(57)EAG, ED		गेहूँ, चावल Wheat, Rice	...	GC(131.53) TK(8.50)TWE(142.55)	283.29	227.85	138.00	...	Aurangabad	566
लखीमपुर Lakhimpur(50)EAG		गेहूँ, चावल Wheat, Rice	...	TWE(62.32)	63.94	20.24	8.50	...	Munda Basahi	567
लखीमपुर Lakhimpur(57)	...	...	...	...	50.18	3.24	1.62	...	Srirampur	568
लखीमपुर Lakhimpur(53)	...	...	...	TK(78.73)	94.70	8.86	11.33	...	Rampur Satai	569
लखीमपुर Lakhimpur(54)	...	गेहूँ, चावल Wheat, Rice	...	GC(75.27)	77.70	14.18	21.04	...	Khurti Buzurg	570
लखीमपुर Lakhimpur(50)	...	गेहूँ, चावल Wheat, Rice	...	GC(30.35) TW(20.24)	20.24	6.07	4.04	...	Sapha	571
लखीमपुर Lakhimpur(47)EAG		गेहूँ, चावल Wheat, Rice	...	TWE(26.71) TW(26.31)	7.082	1.22	27.92	...	Amrolia	572
लखीमपुर Lakhimpur(55)	....	गेहूँ, चावल Wheat, Rice	...	GC(21.45)	30.76	7.69	4.45	...	Raipur	573
लखीमपुर Lakhimpur(55)	...	गेहूँ, चावल Wheat, Rice	...	GC(44.11)	38.68	12.55	18.62	...	Nadauwa	574
लखीमपुर Lakhimpur(54)	...	...	...	TW(5.67)	23.47	6.88	2.02	...	Chauparia	575

1	2	3	4	5	6	7	8	9	10	11
576	बहादुर नगर	133.96	15(11)	-(-5)	-(-5)	W,T	-(-5)	-(-5)	-(-5)	KR
577	जहान नगर	199.52	266(37)	-(-5)	-(-5)	W,T	-(-5)	-(-5)	-(-5)	KR
578	फरिया पिपरिया	345.61	390(61)	-(-5)	-(-5)	W,T	-(-5)	-(-5)	-(-5)	KR
579	सेमरा घात	485.24	503(77)	P(1)	-(5-10)	W,T	-(-5)	-(5-10)	-(5-10)	KR
580	महुआ ढाब	279.65	334(65)	-(5-10)	-(5-10)	W,T	-(-5)	-(5-10)	-(5-10)	KR
581	निजामपुर	375.56	330(58)	-(-5)	-(5-10)	W,HP	-(5-10)	-(5-10)	-(5-10)	KR
582	ढखौरा	386.49	977(203)	P(1),M(1)	-(-5)	W,HP	PO	-(-5)	-(-5)	KR
583	हरदमा	135.57	172(35)	-(-5)	-(-5)	W,T	-(-5)	-(-5)	-(-5)	KR
584	कोटरी	162.28	430(77)	-(-5)	-(-5)	W,T	-(-5)	-(-5)	-(-5)	KR
585	पिपरी अजीज	437.89	1,370(259)	P(1)	-(-5)	W,T	-(-5)	-(-5)	-(-5)	KR
586	सदरपुर	218.54	489(98)	P(1)	-(-5)	W,T	-(-5)	-(-5)	-(-5)	KR
287	खूंटी खुर्द	324.97	875(172)	-(-5)	-(-5)	W,T	-(-5)	-(-5)	-(-5)	KR
588	तिरकौलिया	63.94	130(25)	-(-5)	-(-5)	W,T	-(-5)	-(-5)	-(-5)	KR
589	भीखम देवता	87.42	100(20)	-(-5)	-(-5)	W,T	-(-5)	-(-5)	-(-5)	KR
590	बाई कुआं	515.99	1,876(383)	P(1)	-(-5)	W,T	PO	-(-5)	-(-5)	KR
591	दौलतपुर	108.86	89(17)	-(-5)	-(-5)	W,T	-(-5)	-(-5)	-(-5)	KR
592	डन्डौरा	100.77	260(42)	P(1)	-(5-10)	W,HP	-(-5)	-(-5)	-(5-10)	KR
593	अल्लियापुर	245.67	572(49)	P(1)	-(5-10)	W,T	-(-5)	-(5-10)	-(5-10)	KR
594	अब्बासपुर	285.72	230(54)	-(-5)	-(5-10)	W,T	-(-5)	सोम, शुक्र Mon, Fri	-(5-10)	PR
595	इछनापुर	195.07	78(13)	-(-5)	-(5-10)	W,T	-(-5)	-(5-10)	-(5-10)	KR

12	13	14	15	16	17	18	19	20	2	1
लखीमपुर Lakhimpur(64)	...	गेहूँ, चावल Wheat, Rice	...	TK(2.43)	76.89	22.26	32.38	...	Bahadur Nagar	576
लखीमपुर Lakhimpur(60)	...	गेहूँ, चावल Wheat, Rice	...	GC(46.54)	69.20	1.22	82.50	...	Jahan Nagar	577
लखीमपुर Lakhimpur(60)	...	गेहूँ, चावल Wheat, Rice	...	W(26.71)	176.04	41.28	101.58	...	Pharia Piparia	578
मोहम्मदी Mohammadi(31)EAG		गेहूँ, चावल Wheat, Rice	...	TWE(12.14)R(5.67)	168.36	27.11	271.96	...	Semra Ghat	579
मोहम्मदी Mohammadi(30)EAG		गेहूँ, चावल Wheat, Rice	...	TWE(12.14)R(8.90) TK(8.09)	116.55	28.73	105.24	...	Mahua Dhab	580
मोहम्मदी Mohammadi(22)EAG		गेहूँ, चावल Wheat, Rice	...	TWE(4.85) TW(46.54)	154.60	44.51	125.86	...	Nizampur	581
लखीमपुर Lakhimpur(60) EAG		गेहूँ, चावल Wheat, Rice	...	TWE(106.44) W(44.92)	127.89	45.33	61.91	...	Dhakhaura	582
लखीमपुर Lakhimpur(60)	...	गेहूँ, चावल Wheat, Rice	...	TW(49.78)W(4.86)	57.40	2.43	27.10	...	Hardama	583
लखीमपुर Lakaimpur(60)	...	गेहूँ, चावल Wheat, Rice	...	W(6.07)TW(44.11)	85.39	7.28	19.43	...	Kotari	584
लखीमपुर Lakhimpur(35)	...	गेहूँ, चावल Wheat, Rice	...	TW(199.11)	159.45	36.84	42.49	...	Pipri Aziz	585
लखीमपुर Lakhimpur(55)	...	गेहूँ, चावल Wheat, Rice	...	TW(107.65)	80.94	13.76	16.19	...	Sadarpur	586
लखीमपुर Lakhimpur(55)	...	गेहूँ, चावल Wheat, Rice	...	TW(140.84)	134.77	15.78	33.58	...	Khunti Khurd	587
लखीमपुर Lakhimpur(55)	...	गेहूँ, चावल Wheat, Rice	...	TW(17.81)	31.97	8.90	5.26	...	Tirkaulia	588
लखीमपुर Lakhimpur(55)	...	गेहूँ, चावल Wheat, Rice	...	TW(22.26)	46.95	12.95	5.26	...	Bhikham Deota	589
लखीमपुर Lakhimpur(60)	...	गेहूँ, चावल Wheat, Rice	...	TW(210.44)TK(5.67)	164.71	80.13	55.04	...	Bai Kuan	590
लखीमपुर Lakhimpur(60)	...	गेहूँ, चावल Wheat, Rice	...	TW(45.73)	48.97	4.45	9.71	...	Daulatpur	591
मोहम्मदी Mohammadi(32)EAG		गेहूँ, चावल Wheat, Rice	...	TWE(16.19) GC(7.28)	72.44	0.40	4.46	...	Dandaura	592
मोहम्मदी Mohammadi(30)	...	गेहूँ, चावल Wheat, Rice	...	TW(8.09)R(6.48)	116.15	8.90	106.03	...	Aliapur	593
मोहम्मदी Mohammadi(30)EAG		गेहूँ, चावल Wheat, Rice	...	TW(20.24) TWE(12.14)R(17.81)	97.13	15.38	123.02	...	Abbaspur	594
लखीमपुर Lakhimpur(60)	...	गेहूँ, चावल Wheat, Rice	...	TW(57.06)	105.22	20.24	12.55	...	Ichchnapur	595

ग्राम निर्देशिका

4—मोहम्मदी तहसील

जन सुविधाएँ एवं भूमि उपयोग

1	2	3	4	5	9	7	8	9	10	11
596	हैरम खेड़ा	163.07	696(127)	P(1)	-(-5)	W,T	-(-5)	-(-5)	-(-5)	KR
597	सेमरां नरायनपुर	77.70	147(27)	-(-5)	-(-5)	W,T	-(-5)	-(-5)	-(-5)	KR
598	जमुनिया रना	161.48	366(183)	P(1)	-(-5)	W,T	-(-5)	-(-5)	-(-5)	KR
599	रहंजनिया	419.67	755(109)	P(1)	-(-5)	W,T	-(-5)	-(-5)	-(-5)	KR
600	चपरतला	387.30	351(62)	-(-5)	-(5-10)	W,T	-(-5)	-(-5)	-(-5)	KR
601	गोड़िया खेड़ा	251.72		गैर आबाद					Uninhabited	KR
602	जमुनिया शाहबाज	370.30	836(156)	P(1)	-(5-10)	W,T	-(-5)	-(-5)	-(-5)	KR
603	जमुनिया कढ़िले	187.38	652(146)	P(1)	-(-5)	W,T	-(-5)	-(-5)	-(-5)	KR
604	लालपुर	80.13	249(45)	-(-5)	-(-5)	W,T	-(-5)	-(-5)	-(-5)	PR
605	धर्मा खेड़ा	199.52	334(67)	-(-5)	-(-5)	W,T	-(-5)	-(-5)	-(-5)	PR
606	चौखड़िया	104.41	302(52)	-(-5)	-(-5)	W,T	-(-5)	-(-5)	-(-5)	KR
607	गुरदेव खेड़ा	139.62	602(114)	P(1)	-(-5)	W,T	-(-5)	-(-5)	-(-5)	KR
608	इतारा	159.05	444(83)	-(-5)	-(-5)	W,T	-(-5)	-(-5)	-(-5)	KR
609	सुकुलपुर	127.08	65(11)	-(-5)	-(-5)	W,T	-(-5)	-(-5)	-(-5)	KR
610	हरनहा	402.27	781(224)	P(1)	-(5-10)	W,T	-(-5)	-(-5)	-(-5)	KR
611	लिधाई	382.85	1,375(280)	P(1),M(1)	-(-5)	W,T	-(-5)	-(-5)	-(-5)	PR
612	मंगलगंज	212.47	2,663(863)	P(1),M(2)	RP(1)	W,T	PTO	रवि, गुरु Sun, Thu	BS,RS	PR
613	खखरा	244 44	1,065(233)	P(1)	-(-5)	W,T	-(-5)	-(-5)	-(-5)	KR
614	बेहड़ा जोरावर	299.88	340(56)	-(-5)	-(-5)	W,T	-(-5)	-(-5)	-(-5)	KR
615	नया गांव	724.41	1,236(222)	P(1)	-(5-10)	W,T	PO	-(-5)	-(-5)	KR

12	13	14	15	16	17	18	19	20	2	1
लखीमपुर Lakhimpur(60)	...	गेहूँ, चावल Wheat, Rice	...	W(6.07)TK(32.38) TW(28.33)	65.56	12.55	18.20	...	Hairam Khera	596
लखीमपुर Lakhimpur(60)	...	गेहूँ, चावल Wheat, Rice	...	TW(31.16)	27.52	12.95	6.07	...	Semra Narainpur	597
लखीमपुर Lakhimpur(60)	...	गेहूँ, चावल Wheat, Rice	...	W(56.66)TW(12.95)	59.49	16.19	16.19	...	Jamunia Rana	598
लखीमपुर Lakhimpur(60)	...	गेहूँ, चावल Wheat, Rice	...	TW(75.27)W(8.50)	202.35	91.46	42.09	...	Rahjania	599
लखीमपुर Lakhimpur(60)	...	गेहूँ, चावल Wheat, Rice	...	TW(2.02)	126.27	169.59	89.42	...	Chapartala	600
सीतापुर Sitapur(40)	...	...	...	...	161.88	69.60	20.24	...	Gorhia Khera	601
सीतापुर Sitapur(42)	...	गेहूँ, चावल Wheat. Rice	...	TW(84.99) GC(12.14)	178.07	76.89	18.21	...	Jamunia Shahbaz	602
सीतापुर Sitapur(41)	...	गेहूँ, चावल Wheat, Rice	...	TW(65.97) GC(60.71)	28.33	24.28	8.09	...	Jamunia Karhiley	603
लखीमपुर Lakhimpur(54)	...	गेहूँ, चावल Wheat, Rice	...	W(20.24)	46.95	4.04	8.90	...	Lalpur	604
लखीमपुर Lakhimpur(55)EAG		गेहूँ, चावल Wheat, Rice	...	TW(12.14) TWE(4.05)W(32.38)	116.96	6.48	27.51	...	Dharma Khera	605
लखीमपुर Lakhimpur(33)EAG		गेहूँ, चावल Wheat, Rice	...	W(43.30)TWE(4.05)	44.92	4.86	7.28	...	Chaukheria	606
लखीमपुर Lakhimpur(54)EAG		गेहूँ, चावल Wheat, Rice	...	W(105.22) TWE(2.02)	17.81	4.86	9.71	...	Gurdeo Khera	607
लखीमपुर Lakhimpur(55)EAG		गेहूँ, चावल Wheat, Rice	...	TWE(27.92) GC(35.61)	74.56	8.09	12.97	...	Itara	608
लखीमपुर Lakhimpur(51)	...	गेहूँ, चावल Wheat, Rice	...	TW(23.47) GC(17.00)	50.18	14.98	21.45	...	Sukulpur	609
लखीमपुर Lakhimpur(58)EAG		गेहूँ, चावल Wheat, Rice	...	TWE(29.95) GC(156.21)TK(2.83)	159.05	27.52	26.71	...	Harnaha	610
लखीमपुर Lakhimpur(56)EAG ED		गेहूँ, चावल Wheat, Rice	...	TWE(40.47) W(78.11)TW(40.47)	202.75	12.14	8.91	...	Lidhai	611
लखीमपुर Lakhimpur(52)EAG		गेहूँ, चावल Wheat, Rice	...	TWE(24.28) W(101.18)	72.44	11.33	3.24	...	Maigalganj	612
लखीमपुर Lakhimyur(54)EAG		गेहूँ, चावल Wheat, Rice	...	TW(40.47)W(20.24) TWE(4.05)	65.16	24.68	89.84	...	Khakhra	613
सीतापुर Sitapur (40)	EAG	गेहूँ, चावल Wheat, Rice	...	TWE(62.73) GC(60.71)	101.18	62.31	12.95	...	Behra Zorawar	614
सीतापुर Sitapur (40)	...	गेहूँ, चावल Wheat, Rice	...	TW(125.46) GC(50.59)TK(8.09)	271.15	244.84	24.28	...	Nawa Gaon	615

ग्राम निर्देशिका

4—मोहम्मदी तहसील — जन सुविधाएं एवं भूमि उपयोग

1	2	3	4	5	6	7	8	9	10	11
616	जमुका	333.07	700(141)	-(-5)	-(5-10)	W,T	-(-5)	-(-5)	-(5-10)	KR
617	मनिकापुर	135.17		गैर आबाद					Uninhabited	KR
618	गदनापुर	181.31	319(58)	P(1)	-(-5)	W,T	-(-5)	-(-5)	-(-5)	KR
619	रंगरेजपुर	37.64		गैर आबाद					Uninhabited	KR
620	मकसूदपुर	465.81	1,633(295)	P(1),M(1)	-(-5)	W,HP,TK	PO	रवि,गुरु Sun,Thu	BS	PR
621	भोगीपुर मनी	123.84	434(84)	P(1)	-(5-10)	W,HP	-(5-10)	-(-5)	-(5-10)	PR
622	जीराबोझी	65.56	200(31)	-(-5)	-(-5)	W,HP	-(-5)	-(-5)	-(5-10)	KR
623	चक पिहानी	158.64	570(98)	-(-5)	-(5-10)	W,T	-(-5)	-(-5)	-(5-10)	PR
624	बसारा	213.28	558(99)	P(1)	-(-5)	W,HP	PO	-(-5)	-(-5)	KR
625	सहजना रामपुर बनवारी	159.05	554(95)	P(1),M(1) H(1)	-(-5)	W	-(-5)	सोम,गुरु Mon,Thu	-(-5)	KR
626	नकती उर्फ मकसूदपुर कलां	226.63	665(111)	P(1)	-(-5)	W	-(-5)	-(-5)	-(-5)	KR
627	दरियाबाद कमंहुसेन	345.21	898(161)	P(1)	-(5-10)	W,HP,TW	-(5-10)	-(-5)	-(5-10)	PR
628	धाधपुर	229.87	872(157)	P(1)	-(5-10)	W,HP,TK	-(5-10)	-(-5)	-(-5)	PR
629	सोहौना	191.42	892(165)	-(-5)	-(5-10)	W,HP,TK	-(5-10)	-(-5)	-(-5)	KR
630	सियरहा	94.30	146(24)	-(-5)	-(5-10)	W	-(-5)	-(-5)	-(-5)	KR
631	नरदी	206.80	815(160)	P(1)	-(-5)	W,HP	-(-5	-(-5)	-(-5)	KR
632	नवागांव किशोरी	146.91	502(54)	P(1)	-(-5)	W,HP	-(-5)	-(-5)	-(-5)	KR
633	रामपुर रामदास	91.46	327(57)	P(1)	-(-5)	W,HP	-(-5)	-(-5)	-(-5)	KR
634	सिकतारा	228.25	937(189)	P(1)	-(-5)	W,HP	-(-5)	-(-5)	-(5-10)	KR
635	पिपरौला कुँवरपुर	184.95	598(97)	P(1)	-(-5)	W,HP	-(-5)	-(-5)	-(-5)	KR

12	13	14	15	16	17	18	19	20	2	1
मोहम्मदी Mohammadi (20) ..		गेहूँ, चावल Wheat, Rice	..	GC(57.06)TW(4.45)	203.97	52.21	15.38	...	Jamuka	616
मोहम्मदी Mohammadi (22) ..		...	...	...	131.53	2.43	1.21	...	Manikapur	617
मोहम्मदी Mohammadi (25) ...		गेहूँ, चावल Wheat, Rice	...	W(48.56)	127.08	2.03	3.64	...	Gadnapur	618
मोहम्मदी Mohammadi (22) ...		...	...	...	33.99	1.62	2.03	...	Rangrejpur	619
मोहम्मदी Mohammadi (16) ...		गेहूँ, चावल Wheat, Rice	...	W(181.12)	218.94	19.43	45.32	...	Maqsudpur	620
मोहम्मदी Mohammadi (24) ...		गेहूँ, चावल Wheat, Rice	...	GC(10.12) TW(36.02)	59.49	4.86	13.35	...	Bhogipur Mani	621
मोहम्मदी Mohammadi (25) ...		गेहूँ, चावल Wheat, Rice	...	TW(10.12) TK(20,24)	29.54	0.40	5.26	...	Jirabojhi	622
मोहम्मदी Mohammadi (20) ...		गेहूँ, चावल Wheat, Rice	...	GC(43.30)TW(4.86)	94.70	6.07	9.71	...	Chak Pihani	623
मोहम्मदी Mohammadi (24) ...		गेहूँ, चावल Wheat, Rice	...	TW(75.68)	121.81	4.05	11.74	...	Basara	624
मोहम्मदी Mohammadi (22) ...		गेहूँ, चावल Wheat, Rice	...	TW(101.18)	34.80	8.09	14.98	...	Sahjana Rampur Banwari	625
मोहम्मदी Mohammadi (22) ..		गेहूँ, चावल Wheat, Rice	...	W(87.01)	100.77	11.74	27.11	...	Nakti urf Maqsud pur Kalan	626
मोहम्मदी Mohammadi (23) ..		गेहूँ, चावल Wheat, Rice	...	W(127.08)	181.31	16.18	20.64	...	Dariabad Karm Husain	627
मोहम्मदी Mohammadi (20) ...		गेहूँ, चावल Wheat, Rice	...	W(107.25)	95.10	5.67	21.85	...	Ghaghpur	628
मोहम्मदी Mohammadi (20) ...		गेहूँ, चावल Wheat, Rice	...	TW(72.44)	93.49	9.71	15.78	...	Sohauna	629
मोहम्मदी Mohammadi (25) ...		गेहूँ, चावल Wheat, Rice	...	TW(2.02)	77.30	19.52	4.46	...	Siyaraha	630
मोहम्मदी Mohammadi (21) ...		गेहूँ, चावल Wheat, Rice	...	GC(80.94) TW(56.25)	50.59	4.05	14.97	..	Nardi	631
मोहम्मदी Mohammadi (20) ..		गेहूँ, चावल Wheat, Rice	...	TW(40.47) TK(9.71)W(30,35)	54.23	1.63	10.52	...	Nawagaon Kishori	632
मोहम्मदी Mohammodi (20) ..		गेहूँ, चावल Wheat, Rice	...	GC(29.95)TK(0.40)	51,04	2.43	7.28	...	Rampur Ramdas	633
मोहम्मदी Mohammadi (22) ...		गेहूँ, चावल Wheat, Rice	...	TW(37.23)	161.07	3.64	26.31	...	Siktara	634
मोहम्मदी Mohammadi (25) ...		गेहूँ, चावल Wheat, Rice	...	TW(21.45)	146.91	2.43	14.16	...	Pipraula Kunwar pur	635

1	2	3	4	5	6	7	8	9	10	11
636	लोदियापुर	96.32	244(51)	-(-5)	-(-5)	W,HP,TK	-(-5)	-(-5)	-(-5)	KR
637	अजवापुर	225.82	1,13[(213)	P(1)PUC(1)	-(-5)	W,HP,TK	-(-5)	सोम,गरु Mon,Thu	-(-5)	KR
638	कमतरा	144.48	268(52)	-(-5)	-(-5)	W,HP,TK	-(-5)	-(-5)	-(-5)	KR
639	जसमढ़ी	328.21	982(193)	P(1)	-(-5)	W,HP,TK	-(-5)	-(-5)	-(-5)	KR
640	कुतुबपुर	89.84	265(61	-(-5)	-(-5)	W,HP,TK	-(-5)	-(-5)	-(-5)	KR
641	अल्लीपुर	115.74	516(72)	-(-5)	-(-5)	W,HP	-(-5)	-(-5)	-(-5)	KR
642	बरखेरिया जाट	237.56	1,152(231)	P(1)	-(-5)	W,HP	-(-5)	-(-5)	-(-5)	KR
643	गोविन्दापुर	128.69	464(84)	P(1)	-(-5)	W,HP TW	-(-5)	-(-5)	-(-5)	KR
644	उदयपुर	59.09	172(31)	-(-5)	-(-5)	W,HP TW	-(-5)	-(-5)	-(-5)	PR
645	सल्लिया	225.01	1,660(429)	P(1),H(1) PUC(1)	-(-5)	W,HP,C TW,TK	PO	प्रतिदिन Daily	BS,RS	PR
646	मस्तीपुर	159.05	334(74)	-(-5)	-(-5)	W,HP	-(-5)	-(-5)	-(-5)	KR
647	सोनौरा	304.74	743(138)	P(1)	-(-5)	W,HP.TK C	-(-5)	-(-5)	-(-5)	KR
648	किशुनपुर अजीत	97.13	463(70)	-(-5)	-(-5)	W,HP	-(-5)	-(-5)	-(-5)	KR
649	मुकद्दरपुर	71.23	204(34)	-(-5)	-(-5)	W,HP	-(-5)	-(-5)	-(-5)	KR
650	सेन्डा	183.33	787(140)	P(1)	-(-5)	W,HP,TK	-(-5)	-(-5)	-(5-10)	KR
651	मोहिउद्दीनपुर	573.06	1,741(389)	P(1),M(1)	-(5-10)	W,HP TW	PTO	सोम Mon	-(5-10)	PR
652	लखनौरिया	124.24	394(85)	-(-5)	-(-5)	W,HP,TK TW	-(-5)	-(-5)	-(-5)	KR
653	ताल सायर	38.45	96(21)	-(-5)	-(-5)	W,HP	-(-5)	-(5-)	-(-5)	KR
654	रामापुर	112.10	306(47)	P(1)	-(-5)	W,HP	-(-5)	-(-5)	-(-5)	KR,PR
655	पनई	153.38	650(133)	P(1)	-(-5)	W,HP	PO	-(-5)	-(-5)	KR

12	13	14	15	16	17	18	19	20	2	1
मोहम्मदी Mohammadi(21)	...	गेहूँ, चावल Wheat, Rice	...	TW(36.83)	48.16	0.81	10.52	...	Lodiyapur	636
शाहजहाँपुर Shahjahanpur (33)	...	गेहूँ, चावल Wheat, Rice	...	TW(103.60)	98.34	1.62	22.26	...	Ajwapur	637
शाहजहाँपुर Shahjahanpur (31)	..	गेहूँ, चावल Wheat, Rice	...	TW(63.13)	68.80	2.83	9.72	...	Kamtara	638
शाहजहाँपुर Shahjahanpur (31)	...	गेहूँ, चावल Wheat, Rice	...	TW(246.87)	46.14	2.02	33.18	...	Jasmarhi	639
शाहजहाँपुर Shahjahanpur (31)	...	गेहूँ, चावल Wheat, Rice	...	TW(75.68)	4.86	2.42	6.88	...	Kutubpur	640
शाहजहाँपुर Shahjahanpur (25)	...	गेहूँ, चावल Wheat, Rice	...	GC(16.59) TK(4.05)O(3.24)	70.01	4.85	17.00	...	Allipur	641
शाहजहाँपुर Shahjahanpur(29) EO		गेहूँ, चावल Wheat, Rice	...	GC(55.40) TW(30.35)	103.20	9.31	39.66	...	Barkheria Jat	642
शाहजहाँपुर Shahjahanpur (31)	...	गेहूँ, चावल Wheat, Rice	...	GC(87.01)	25.90	2.02	13.76	...	Govindapur	643
शाहजहाँपुर Shahjahanpur (30)	...	गेहूँ, चावल Wheat, Rice	...	GC(41.26)	12.95	1.22	3.66	...	Udaipur	644
शाहजहाँपुर Shahjahanpur(28) EA		गेहूँ, चावल Wheat, Rice	...	GC(103.60) TWE(44.52)	49.78	4.45	22.66	...	Salliya	645
मोहम्मदी Mohammadi (20)	...	गेहूँ, चावल Wheat, Rice	...	TW(41.28) TK(14.16)	40.07	37.23	26.31	...	Mastipur	646
शाहजहाँपुर Shahjahanpur (30)	...	गेहूँ, चावल Wheat, Rice	...	GC(235.54)	30.35	7.69	31.16	...	Sonaura	647
शाहजहाँपुर Shahjahanpur (27)	...	गेहूँ, चावल Wheat, Rice	...	GC(54.63)	25.50	4.86	12.14	...	Kishunpur Ajit	648
मोहम्मदी Mohammadi (21)	...	गेहूँ, चावल Wheat, Rice	...	GC(30.35)	34.40	1.62	4.86	...	Muquddarpur	649
मोहम्मदी Mohammadi (20)	...	गेहूँ, चावल Wheat, Rice	...	GC(122.22)	40.87	6.08	14.16	...	Sainda	650
शाहजहाँपुर Shahjahanpur (25)	...	गेहूँ, चावल Wheat, Rice	...	TW(124.65) GC(80.94)TK(165.93)	144.07	8.50	48.97	...	Mohuiddinpur	651
शाहजहाँपुर Shahjahanpur (25)	...	गेहूँ, चावल Wheat, Rice	...	TW(55.44)GC(3.64)	30.76	9.31	25.09	...	Lakhnauria	652
शाहजहाँपुर Shahjahanpur (25)	...	गेहूँ, चावल Wheat, Rice	...	GC(15.38)	17.81	202	3.24	...	Tal Sayar	653
शाहजहाँपुर Shahjahanpur (27)	...	गेहूँ, चावल Wheat, Rice	...	TW(24.69) GC(18.62)	47.75	8.90	12.14	...	Ramapur	654
शाहजहाँपुर Shahjahanpur (27)	...	गेहूँ, चावल Wheat, Rice	...	GC(32.38) TK(20.24)	64.35	8.50	27.91	...	Panai	655

1	2	3	4	5	6	7	8	9	10	11
656	जलालपुर	150.55	554(103)	-(-5)	-(-5)	W,HP	-(-5)	-(-5)	-(-5)	PR
657	सोनौवा	256.98	1,114(204)	P(1),	-(5-10)	W,HP	PO	-(5-10)	RS	KR
658	ज्यौनापुर	48.97		गैर आबाद					Uninhabited	KR
659	उकर मुहां	235.94	646(126)	P(1)	-(-5)	W,HP	-(-5)	-(-5)	-(-5)	KR
660	भोगीपुर सेवाराम	182.52	423(105)	-(-5)	-(-5)	W,HP	-(-5)	-(-5)	-(-5)	KR

12	13	14	15	16	17	18	19	20	2	1
शाहजहांपुर Shahjahanpur(25) ...		गेहूँ, चावल Wheat, Rice	...	GC(22.66) TW(32,38)	68.80	5.67	21.04	...	Jalalpur	656
शाहजहांपुर Shahjahanpur(25) ...		गेहूँ, चावल Wheat, Rice	...	GC(60.71) TW(96.72)	30.35	30.75	38.45	...	Sonauwa	657
शाहजहांपुर Shahjahanpur(26) ...		...	...GC(7.28)	TW(24.28)	4.45	0.82	12.14	...	Jconapur	658
शाहजहांपुर Shahjahanpur(30) ...		गेहूँ, चावल Wheat, Rice	...	GC(60.30) TW(64.75)	75.68	20.24	14.97	...	Uker Muhan	659
शाहजहांपुर Shahjahanpur(26) .		गेहूँ, चावल Wheat, Rice	...	GC(62.32) TW(26.71)	34.80	43.71	14.98	...	Bhogipur Sewaram	660

परिशिष्टियाँ

Appendices

परिशिष्ट I

शिक्षा, चिकित्सा व अन्य सुविधाओं का तहसीलवार सार

क्रम सं० Sl. No	तहसील का नाम Name of Tahsil	शिक्षा Educational														
		प्राइमरी स्कूल Primary School		मिडिल स्कूल Middle School		हाई स्कूल/ सेकेण्डरी स्कूल High School/ Secondary School		उच्चतर माध्यमिक/ पी०यू०सी०/ इण्टरमीडिएट एवं जूनियर कालेज Higher Secondary P.U.C./Inter-mediate Junior College		कालेज (स्नातक एवं उससे अधिक) College (graduate and above)		प्रौढ़ शिक्षा कक्षाएं/केन्द्र Adult literacy Class/ Centre		अन्य Others		ग्रामों की संख्या जिनमें कोई शिक्षा सुविधा नहीं है Villages with no educational facility
		ग्राम Villages	संस्थाएं Institutions	ग्राम Villages	संस्थाएं Institutions	ग्राम Villages	संस्थाएं Institutions	ग्राम Villages	संस्थाएं Institutions	ग्राम Villages	संस्थाएं Institutions	ग्राम Villages	संस्थाएं Institutions	ग्राम Villages	संस्थाएं Institutions	
1	2	3	4	5	6	7	8	9	10	11	12	13	14	15	16	17
1.	निघासन Nighasan	159	169	16	16	1	1	...	...	1	1	...	...	...	...	72
2.	धौरहरा Dhaurehra	151	158	22	22	4	4	1	1	1	1	...	...	..	...	40
3.	लखीमपुर Lakhimpur	419	448	70	79	5	5	...	...	1	1	...	...	...	...	234
4.	मोहम्मदी Mohammadi	380	388	54	57	9	9	2	2	...	...	...	...	2	2*	244
	योग Total	1,109	1,163	162	174	19	19	3	3	3	3	...	...	2	2	590

APPENDIX I

Tahsilwise Abstract of Educational, Medical and other amenities

चिकित्सा Medical																
औषधालय Dispensary		चिकित्सालय Hospital		प्रसूतिगृह एवं बाल कल्याण केन्द्र/प्रसूतिगृह/ बाल कल्याण केन्द्र Maternity and Child Welfare Centre/ Maternity Home/Child Welfare Centre		प्राथमिक स्वास्थ्य केन्द्र/ स्वास्थ्य केन्द्र Primary Health Centre/ Health Centre		परिवार नियोजन केन्द्र Family Planning Centre		प्राथमिक स्वास्थ्य उपकेन्द्र Primary Health Sub-Centre		जन-स्वास्थ्य रक्षक Community Health Worker		अन्य Others		ग्रामों की संख्या जिनमें कोई चिकित्सा सुविधा नहीं है Villages with no Hospital facility
ग्राम Villages	संस्थाएं Institutions	ग्राम Villages	संस्थाएं Institutions	ग्राम Villages	संस्थाएं Institutions	ग्राम Villages	संस्थाएं Institutions	ग्राम Villages	संस्थाएं Institutions	ग्राम Villages	संस्थाएं Institutions	ग्राम Villages	संस्थाएं Institutions	ग्राम Villages	संस्थाएं Institutions	
18	19	20	21	22	23	24	25	26	27	28	29	30	31	32	33	34
3	3	1	1	4	4	1	1	4	4	...	...	...	...	7	7	220
3	3	2	2	2	2	2	2	3	3	...	...	...	...	4	4	179
4	4	6	6	11	11	7	7	7	7	...	...	...	...	12	12	622
5	5	8	8	4	4	3	3	3	3	1	1	...	...	30	31	571
15	15	7	17	21	21	13	13	17	17	1	1	...	...	53	54	1,592

परिशिष्ट I

शिक्षा, चिकित्सा व अन्य सुविधाओं का तहसीलवार सार

क्रम सं० Sl. No.	तहसील का नाम Name of Tahsil	पेयजल Drinking Water									
		नल Tap	कुआँ Well	तालाब Tank	नलकूप Tubewell	नदी River	झरना Fountain	नहर Canal	अन्य Others	एक से अधिक साधन More than one source	ग्राम जिसमें किसी प्रकार के पेयजल की कोई सुविधा नहीं है Village with no drinking water facility of any type
1	2	35	36	37	38	39	40	41	42	43	44
	निघासन										
1.	Nighasan	17	116	1	29	1	...	...	187	117	...
	धौरहरा										
2.	Dhaurahra	192	192	...	...	...	..	...	...	192	...
	लखीमपुर										
3.	Lakhimpur	232	629	...	...	...	...	...	398	605	...
	मोहम्मदी										
4.	Mohammadi	132	616	115	13	4	...	35	401	554	...
	योग										
	Total	573	1,553	116	42	5	...	35	986	1,468	...

APPENDIX I

Tahsilwise Abstract of Educational, Medical and other amenities

डाक एवं तार Post and Telegraph							यातायात Communication			विद्युत आपूर्ति Power Supply	
डाकघर Post Office	तारघर Telegraph Office	डाक एवं तारघर Post & Telegraph Office	डाक एवं टेलीफोन Post Office and Phone	तारघर एवं टेलीफोन Telegraph Office and Phone	डाक एवं तारघर तथा टेलीफोन Post & Telegraph Office & Phone	टेलीफोन Telephone	बस स्टाप Bus Stop	रेलवे स्टेशन Railway Station	जलमार्ग Navigable Waterway	उपलब्ध Available	अनुपलब्ध Not available
45	46	47	48	49	50	51	52	53	54	55	56
37	...	11	5	...	4	...	37	4	...	95	137
50	...	...	8	...	...	...	6	...	...	3	189
31	...	10	54	...	3	3	83	6	...	196	462
73	...	11	6	...	...	...	54	4	...	219	398
191	...	32	73	...	7	3	180	14	...	513	1,186

परिशिष्ट II
APPENDIX II

जनगणना प्रयोजन हेतु नगर माने गये नगरों (जनगणना नगरों) के भूमि उपयोग संबंधी आंकड़े

Land utilisation data in respect of non-municipal towns (Census towns)

क्रम सं० Sl. No.	नगर एवं तहसील का नाम कोष्ठक में Name of town and tahsil (within bracket)	भूमि उपयोग (उपयोग में आने वाली विभिन्न प्रकार की भूमि का क्षेत्रफल हेक्टेयर में दशमलव के निकटतम दो स्थानों तक) Land use (*i. e.* area under different types of land use in hectares upto two decimal points)					
		कुल क्षेत्रफल Total area	वन Forest	विभिन्न सिंचाई साधन व उससे सिंचित क्षेत्र की माप Irrigated by sources	असिंचित Unirrigated	कृषि योग्य बेकार भूमि चरागाह व बागों सहित Culturable waste including gaucher and groves	क्षेत्र जो कृषि हेतु उपलब्ध नहीं है Area not available for cultivation
1	2	3	4	5	6	7	8

लागू नहीं होता

Not Applicable

परिशिष्ट III
APPENDIX III

तहसील निघासन
Tahsil Nighasan

पेयजल को छोड़कर सुविधा रहित ग्रामों की सूची
List of villages where no amenity other than the drinking water is available

क्रम सं० Sl No.	लोकेशन कोड नम्बर L.C. No.	ग्राम का नाम	Name of village
1	2	3	4
1	36	बाजपुर	Bajpur
2	40	पतेड़ा	Patera
3	53	पकरिया	Pakaria
4	61	फुलवरिया	Phulwaria
5	78	गुलरा	Gulra
6	83	चौरी	Chauri
7	91	सरिया पारा	Saria Para
8	97	बन्दर बरारी	Bandar Barāri
9	99	गुबरौला	Gubraula
10	100	जयनगर	Jaynagar
11	105	पिपरौला	Piprola
12	106	छेदिया पूरब	Chidia Purab
13	108	बजाही	Bajahi
14	109	बुद्धा पुरवा	Buddha Purwa
15	110	पुरैना	Pura'na
16	113	रामनगर	Ramnagar
17	119	पोया	Poya
18	130	खैराहनी	Khairahani
19	132	कौड़िया	Kauria
20	136	रूपनगर	Roopnagar
21	137	उद्यौनगर	Udhonagar
22	138	महेन्द्रनगर	Mahendernagar
23	139	पचपेड़ा रिछिया	Pachpera Richhia
24	141	रामनगर बीरान	Ramnagar Biran
25	144	बघौड़िया	Baghauria
26	145	इच्छानगर	Ichhanagar
27	148	मसुरहा	Masuraha
28	155	दरेहती	Darehti
29	158	मोहम्मदपुर	Mohammadpur
30	161	रघुनगर	Raghunagar

परिशिष्ट III
APPENDIX III

तहसील निघासन
Tahsil Nighasan

पेयजल को छोड़कर सुविधा रहित ग्रामों की सूची
List of villages where no amenity other than the drinking water is available

क्रम संं० Sl No	लोकेशन कोड नम्बर L.C. No.	ग्राम का नाम	Name of village
1	2	3	4
31	167	रननगर	Rannagar
32	169	सिसवारी	Siswari
33	170	महराजनगर	Mahrajnagar
34	171	सालबन्द	Salband
35	180	इन्दनगर	Indnagar
36	186	रमुवापुर	Ramuwapur
37	187	मुरतिहा	Murtiha
38	194	महुवा	Mahuwa
39	197	कटहिया	Katahia
40	198	लाल बोझी	Lal Bojhi
41	199	मदनापुर	Madanapur
42	207	महादेव मुड़िया	Mahadeo Mudia
43	222	कसावल	Kasawal
44	227	अनूपनगर	Anupnagar
45	229	दलराजपुर	Dalrajpur
46	231	गाजीपुर	Ghazipur
47	F-3	नार्थ सोनारीपुर रेन्ज	North Sonaripur Range

परिशिष्ट III
APPENDIX III

तहसील धौरहरा
Tahsil Dhaurehra

पेयजल को छोड़कर सुविधा रहित ग्रामों की सूची
List of villages where no amenity other than the drinking water is available

क्रम सं० Sl. No	लोकेशन कोड नम्बर L.C. No.	ग्राम का नाम	Name of village
1	2	3	4
1	8	नैवापुर सानी	Nauwapur Sani
2	10	जंगल सुजानपुर	Jangal Sujanpur
3	20	बाछेपारा	Bachhepara
4	23	धूसा खुर्द	Dhusa Khurd
5	46	चक नाथपुर	Chak Nathpur
6	47	समरदा बदाल	Samarda Badal
7	56	अरनीखानो ढकिया	Arnikhana Dhakia
8	60	केशवापुर खुर्द	Keshwapur Khurd
9	82	भटपुरवा खुर्द	Bhatpurwa Khurd
10	85	पैकापुर	Paikapur
11	86	परेवा	Parewa
12	93	रैनी	Raini
13	100	खगियापुर	Khagiapur
14	111	समर दाहरी	Samar Dahari
15	113	इश्वरवारा	Iswarwara
16	114	बसहिया	Basahia
17	118	अल्लीपुर	Allipur
18	119	मटरिया	Mataria
19	130	बलतुआ	Beltua
20	132	शंकरपुर	Shankerpur
21	135	नकाहिया	Nakahia
22	150	पालिया	Palia
23	162	चकदहा	Chakdaha
24	172	मितौला	Mitaula
25	175	गंगान	Gangan
26	176	मुरौवा	Murauva
27	183	सुर्जनपुर	Surzanpur
28	187	फत्तेपुर	Fattepur
29	192	रेटिहा	Retiha
30	196	रामनगरा	Ramnagra

परिशिष्ट III
APPENDIX III

तहसील धौरहरा
Tahsil Dhaurehra

पेयजल को छोड़कर सुविधा रहित ग्रामों की सूची
List of villages where no amenity other than the drinking water is available

क्रम सं० Sl. No.	लोकेशन कोड नम्बर L.C. No.	ग्राम का नाम	Name of village
1	2	3	4
31	201	बुलाकी पुरवा	Bulaki Purwa
32	205	धुन्धा कलाँ	Dhundha Kalan
33	206	माझा सुमाली	Manjha Sumali
34	210	कोडरी रूप	Koodri Roop

परिशिष्ट III
APPENDIX III

तहसील: लखीमपुर
Tahsil: Lakhimpur

पेयजल को छोड़कर सुविधा रहित ग्रामों की सूची
List of villages where no amenity, other than the drinking water is available

क्रम सं० Sl. No	लोकेशन कोड नं० L.C. No.	ग्राम का नाम	Name of villlage
1	2	3	4
1	1	एलनगंज	Ellanganj
2	3	ग्रान्ट नं. 1	Grant No. 1
3	6	नाचनहार	Nachanhar
4	8	नेवासी	Newasi
5	9	गिरदा	Girda
6	11	नगरिया	Nagariya
7	13	दौलतपुर	Daulatpur
8	15	जंगल 6	Jungle No. 6
9	29	कुँवरपुर कलां	Kunwarpur Kalan
10	42	दरियाबाद	Dariabad
11	52	फुटहा	Phutha
12	56	मेंहदी	Mehandi
13	57	सिंघिया	Singhiya
14	61	रुद्रापुर	Rudrapur
15	69	चौखड़िया	Chokharia
16	78	पिपरा खुर्द	Pipra Khurd
17	86	राजगढ़	Rajgarh
18	89	ग्रान्ट अहमदाबाद	Grant Ahamdabad
19	96	तिरकोलिया	Tirkoliya
20	99	पल्हनापुर	Palhanapur
21	102	रहीमनगर ग्रान्ट	Rahimnagar Grant
22	105	भदेड़ा	Bhadera
23	106	बुढ़ी भदेड़	Burhi Bhader
24	112	पिपरिया गंगा	Piparisa Ganga
25	129	पकरिया	Pakariya
26	138	भीखमपुर	Bhikhampur
27	143	पिपरा मरोरा	Pipra Marora
28	153	जंगल नं० 10	Jungle No. 10
29	156	सरवा शिवपुर	Sarwas Shivpuri
30	160	लगड़ीपुर	Langripur

परिशिष्ट III
APPENDIX III

तहसील लखीमपुर
Tahsil Lakhimpur

पेयजल को छोड़कर सुविधा रहित ग्रामों की सूची
List of villages where no amenity other than the drinking water is available

क्रम सं० Sl. No	लोकेशन कोड सं० L.C. No.	ग्राम का नाम	Name of village
1	2	3	4
31	194	कुँवरपुर	Kunwarpur
32	198	सल्लिहा	Salliha
33	199	मिठना बोझ	Mithana Bojh
34	202	परसेहरी कलां	Parsehari Kalan
35	204	सिकटिया रमवापुर	Sikatia Ramwapur
36	210	पिपरी	Pipari
37	212	सोनारीपुर	Sonaripur
38	216	खानपुर	Khanpur
39	228	दुबैला	Dubaila
40	229	भुन्ड कुण्डा	Bhur Kunda
41	235	उसिया	Usia
42	236	मिथौरा	Mithaura
43	237	पकरिया	Pakaria
44	238	चुरवल	Churwal
45	239	बेलवा	Belwa
46	243	नौधन	Noudhan
47	249	खोरिया	Khoria
48	253	भदेही	Bhadehi
49	255	शितलापुर	Shitlapur
50	256	चफन्दी	Chafandi
51	257	परसिया	Parsia
52	258	दाउदपुर कमहरा	Daudpur Kaimhara
53	261	कौरेया छीट	Koraiya Chhent
54	263	बजरिया	Banjaria
55	268	सेवकहा	Sevkaha
56	271	दाउदपुर महेवा	Daudpur Mahewa
57	276	बड़नापुर	Bernapur
58	278	खमरिया	Khamaria
59	292	रेहिया कलां	Reharia Kalan
60	301	परसा	Parsa

परिशिष्ट III
APPENDIX III

तहसील लखीमपुर
Tahsil Lakhimpur

पेयजल को छोड़कर सुविधा रहित ग्रामों की सूची
List of villages where no amenity other than the drinking water is available

क्रम सं० Sl. No	लोकेशन कोड नं० L.C. No.	ग्राम का नाम	Name of villlage
1	2	3	4
61	305	करैया आल	Karaiya Aal
62	307	ईसापुर	Esapur
63	315	बाजू डीह	Bajudih
64	318	भटपुरवा	Bhatpurwa
65	325	बेहड़ा	Behara
66	326	कोरावा	Korwa
67	328	रजौरा	Rajaura
68	332	शेरपुर	Sherpur
69	333	कोरड़ी	Korari
70	335	बरगदिया	Bargadia
71	336	निपनिया	Nipaniyan
72	338	टेडवा	Terwa
73	339	जिगनहा खानपुर	Jignaha Khanpur
74	344	लोधौरा	Lodhura
75	347	बेलवूढ़ी	Bail Burhi
76	348	पडरिया	Padariya
77	349	लखैया	Lakhaiya
78	369	हरिहरपुर	Hariharpur
79	375	सरैया माफी	Saraiya Mafi
80	378	हुसेनपुर	Husainpur
81	380	अधारपुर	Adharpur
82	381	कोरैया चमरू	Koraiya Chamru
83	390	बौनिया	Boinia
84	394	पिपरिया अन्दू	Pipria Andu
85	407	सराय सूरज	Sarai Suraj
86	408	मूडा धामू	Mura Dhamu
87	416	अटनहिया	Atnahia
88	424	मथना	Mathana
89	437	मनिकापुर	Manikapur
90	443	लाहौ निगार	Lohaunigar

परिशिष्ट-HH
APPENDIX IH

तहसील लखीमपुर
Tahsil Lakhimpur

पेयजल को छोड़कर सुविधा-रहित ग्रामों की सूची
List of villages where no amenity other than the drinking water is available

क्रम सं० Sl. No	लोकेशन कोड नं० L.C. No.	ग्राम का नाम	Name of villlage
1	2	3	4
91	445	सरैया असिया	Saraya Asia
92	460	परसंदहा	Parsadaha
93	461	दयारतन	Dayaratan
94	462	पड़ी मोहन	Padiri Mohan
95	465	चक कमलापुर	Chak Kamlapur
96	468	मुसेपुर	Musepur Kalan
97	492	हरदुआ	Harduwa
98	493	ढाका	Dhakha
99	509	असौवा	Asovwa
100	520	मौठी खेड़ा	Mauthi Khera
101	521	कैमहरा	Kaimahara
102	523	लखैय्या	Lakhaiya
103	526	नरसिंहपुर	Narsinghpur
104	530	लोहरना	Loharana
105	533	चांद कुआं	Chand Kunwoan
106	537	बरूआ	Baruwa
107	546	संसारपुर	Sansarpur
108	547	भनवापुर	Bhanwapur
109	549	कुसमी	Kusumi
110	557	सांडा	Sanda
111	559	मुकारिमपुर	Mukarimpur
112	560	रोहेनिया	Rohanian
113	565	घुघुलपुर बुजुर्ग	Ghughulpur Buzurg
114	569	सधवापुर	Sadhwapur
115	573	ढकिया भोगचन्द	Dhakhiya Bhog Chand
116	591	सालिहाबाद	Salihabad
117	596	कोरई	Korai
118	597	हरैय्या	Harraiya
119	598	मलहपुर गड़रिया	Malhpur Gadaria
120	602	ललता बहेर	Lalta Beher

परिशिष्ट HH
APPENDIX IH

तहसील लखीमपुर
Tehsil Lakhimpur

पेयजल को छोड़कर सुविधा-रहित ग्रामों की सूची
List of villages where no amenity other than the drinking water is available

क्रम सं० Sl. No.	लोकेशन कोड नम्बर L.C. No.	ग्राम का नाम	Name of village
1	2	3	4
121	603	ढकिया खुर्द	Dhakhiya Khurd
122	604	ढकिया बुजुर्ग	Dhakhiya Buzurg
123	607	खम्मार खेड़ा	Khabhar Khera
124	609	अमिरतापुर	Amirtapur
125	612	मुगलीपुर	Muglipur
126	617	रामनगर	Ramnagar
127	627	सरैया	Saraiyan
128	628	मालिकपुर	Malikpur
129	634	पुरैना	Puraina
130	644	मलिगवां	Maligawan
131	646	खजुरिया	Khajuria
132	648	बेहटा	Behara
133	651	मरेठा	Mareta
134	661	घूरे खेड़ा	Ghure Khera
135	663	भनवापुर	Bhanwapur
136	664	सिकटिहा	Siktiha
137	674	रायपुर	Raipur
138	682	मढ़िया	Marhia

परिशिष्ट III
APPENDIX III

तहसील मोहम्मदी
Tahsil Mohammadi

पेयजल को छोड़कर सुविधा रहित ग्रामों की सूची
List of villages where no amenity other than the drinking water is available

क्रम सं० Sl. No.	लोकेशन कोड नम्बर L.C. No.	ग्राम का नाम	Name of village
1	2	3	4
1	17	दुल्हापुर	Dulhapur
2	31	रामपुर राजा	Rampur Raja
3	32	अख्यराजपुर	Akhairajpur
4	35	अकबरावाद	Akbarabad
5	52	डोमा	Doma
6	53	छटिया सरैया	Chhatiya Saraiya
7	55	देहुवा	Dehuwa
8	61	चक कैमी	Chak Kaimi
9	65	कमालपुर	Kamalpur
10	79	ढकिया भाऊ	Dhakhia Bhau
11	82	सहदेवा	Sahdewa
12	85	ग़ारबपुर	Garabpur
13	92	ककरौआ	Kakrauwa
14	95	बुझारी	Bujhari
15	104	कुम्हरौआ	Kumahrauwa
16	117	पकरिया	Pakaria
17	139	बढ़वारी उधौ	Barhwari Udho
18	145	परछिया बेला	Parchhiya Bela
19	149	सुनसुना	Sansuna
20	151	दखिया जोगी	Dakhia Jogi
21	163	बिजौली अखनपुर	Bijauli Akhanpur
22	168	कुंवरपुर माफी	Kunwarpur Mafi
23	169	ककलापुर	Kakalapur
24	170	अमिलिया	Amilia
25	177	कैथोला	Kaithola
26	203	देवरिया	Deoria
27	205	बांस गांव	Bansgaon
28	207	कन्धारपुर	Kandharpur
29	215	करतारपुर	Kartarpur
30	216	वगहा	Bagha

परिशिष्ट III
APPENDIX III

तहसील मोहम्मदी
Tahsil Mohammadi

पेयजल को छोड़कर सुविधा रहित ग्रामों की सूची
List of villages where no amenity other than the drinking water is available

क्रम सं० Sl. No.	लोकेशन कोड नम्बर L.C. No.	ग्राम का नाम	Name of village
1	2	3	4
31	218	बसही खुर्द	Basahi Khurd
32	225	मझिगवां	Majh Gawan
33	238	गरदहा	Gardaha
34	239	गढ़ सागर	Garh Sagar
35	240	रघुनाथपुर	Raghunathpur
36	244	कमालपुर	Kamalpur
37	249	नरायनपुर	Narayanpur
38	251	मूड़ा माफी	Munda Mafi
39	253	भूधरगंज	Bhudharganj
40	254	मुकद्दर नगर	Muqaddar Nagar
41	255	हकीमपुर	Hakeempur
42	261	रजवापुर	Rajwapur
43	264	कन्धरापुर	Kandhrapur
44	267	कचियानी	Kachiyani
45	270	अमिलाहार	Amilahar
46	273	सिंगहा हार	Singahahar
47	276	धकिया	Dhakia
48	280	बेल बोझी	Belbojhi
49	282	पिपरा	Pipra
50	285	बिलोचापुर	Bilochapur
51	288	धुमरा डीह	Dhumra Deeh
52	295	देवमनिया	Deomaniya
53	296	बरौला	Baraula
54	297	नगरा	Nagra
55	298	बिशोखर	Bishokhar
56	299	थारन्टनस्मिथ ग्रान्ट	Thorant Smith Grant
57	301	देवापुर	Dewapur
58	302	लालपुर ग्रान्ट	Lalpur Grant
59	311	मढेरा	Marhera
60	312	रामपुर	Rampur

परिशिष्ट III
APPENDIX III

तहसील मोहम्मदी
Tahsil Mohammadi

पेयजल को छोड़कर सुविधा रहित ग्रामों की सूची
List of villages where no amenity other than the drinking water is available

क्रम सं० Sl. No.	लोकेशन कोड नम्बर L.C. No.	ग्राम का नाम	Name of village
1	2	3	4
61	315	पिपरी नरायनपुर	Pipri Narainpur
62	318	बहेरा	Bahera
63	321	नक्कारा	Nakara
64	322	नेवलापुर	Neolapur
65	323	सेनपुर	Senpur
66	329	ग्रान्ट गनेशपुर	Grant Ganeshpur
67	333	पिपरा पलिया	Pipra Paliya
68	338	भुड़कुड़ा	Bhurkura
69	344	बिसारी खेडा	Bisari Khera
70	346	मून्डाहरदास	Mondahardas
71	361	चनवाँ	Chanwan
72	366	अशिक नगर ग्रान्ट	Ashiqnagar Grant
73	368	पिपरिया खगई	Piparia Khagai
74	369	पस्सेहरा	Parsehra
75	372	खरेहना	Kharehna
76	375	हिन्दू नगर ग्रान्ट	Hindunagar Grant
77	377	बल्लीपुर	Ballipur
78	379	शाहूपुर	Shahupur
79	380	छत्तापुर	Chhatapur
80	398	अछरौल	Achhraul
81	407	ढकिया जाट	Dhakhiya Jat
82	409	भिखनापुर	Bhikhanapur
83	417	हरिहरपुर	Hariharpur
84	423	सलाहपुर	Salahpur
85	425	मोहम्मदपुर	Mohammadpur
86	430	सुकरूद्दीनपुर	Sukuruddinpur
87	431	नरायनपुर मछेछा	Narainpur Machhechha
88	433	मुडिया अहबन	Mundia Ahban
89	435	फतियापुर	Fatiapur
90	436	बरौरा	Baraura

परिशिष्ट III
APPENDIX III

तहसील मोहम्मदी
Tahsil Mohammadi

पेयजल को छोड़कर सुविधा रहित ग्रामों की सूची
List of villages where no amenity other than the drinking water is available

क्रम सं० Sl. No.	लोकेशन कोड नम्बर L.C. No.	ग्राम का नाम	Name of village
1	2	3	4
91	442	गोना	Gona
92	449	कसरावल	Kasrawal
93	450	मोहम्मदपुर नरही	Mohammadpur Narahi
94	451	भिलवाँ	Bhilawan
95	452	गौहनिया सुखई	Gauhania Sukhai
96	455	सोहक	Sohak
97	457	माना खेड़ा	Mana Khera
98	459	बहादुरपुर	Bahadurpur
99	461	हरिखापुर	Harikhapur
100	462	लालपुर	Lalpur
101	463	रसूलपुर असनाद हुसेन	Rasoolpur Asnad Husain
102	464	कठघरा	Kathgara
103	465	नरायनपुर अहलाद	Narainpur Ahlad
104	468	कंजा	Kanja
105	471	मोहम्मदपुर चैनू	Mohammadpur Chainu
106	473	किशुनपुर जमुनी	Kishunpur Jamuni
107	475	हरिहरपुर	Hariharpur
108	479	डुडौलिया	Dundaulia
109	481	बरखेरिया	Barkheria
110	483	नगरा	Nagra
111	484	कोटरा	Kotra
112	485	कुतुबुद्दीनपुर	Kutubuddinpur
113	486	छपौरा	Chhapaura
114	490	ढकियाबड़गूजर	Dhakiabarh Gujar
115	491	हुसेनपुर	Husainpur
116	493	एकघरा	Ekghara
117	494	महमूदा	Mahmuda
118	499	नेवादा	Newada
119	500	अन्तरबारी	Antar Bari
120	501	डम्भौरा	Dambbhaura

परिशिष्ट III
APPENDIX III

तहसील मोहम्मदी
Tahsil Mohammadi

पेयजल को छोड़कर सुविधा रहित ग्रामों की सूची
List of villages where no amenity other than the drinking water is available

क्रम सं० Sl. No.	लोकेशन कोड नम्बर L.C. No.	ग्राम का नाम	Name of village
1	2	3	4
121	502	मन्डुवा	Manduwa
122	504	जमिरहा	Jamiraha
123	507	कुइया खेड़ा	Kuiya Khera
124	509	अधारपुर	Adharpur
125	523	चक मनोहर	Chak Manohar
126	524	शेखपुर	Shekhpur
127	528	दिलावर नगर	Dilawar Nagar
128	532	साहूपुर	Sahupur
129	538	पैकीपुर	Paikipur
130	550	पकरिया	Pakaria
131	552	देवी बोझी	Devi Bojhi
132	554	कैमता बनवारी	Kaimta Banwari
133	571	सपहा	Sapha
134	573	रायपुर	Raipur
135	576	बहादुर नगर	Bahadur Nagar
136	577	जहाँनगर	Jahan Nagar
137	578	फरिया पिपरिया	Faria Piparia
138	583	हरदमा	Hardama
139	584	कोटरी	Kotari
140	587	खूंटी खुर्द	Khunti Khurd
141	588	तिरकोलिया	Tirkaulia
142	589	भीखम देवता	Bhikham Deota
143	591	दौलतपुर	Daulatpur
144	595	इछनापुर	Ichnapur
145	597	सेमरा नरायनपुर	Semranarayanpur
146	600	चपरतला	Chapartala
147	604	लालपुर	Lalpur
148	609	शुकुलपुर	Sukulpur
149	616	जमुका	Jamuka
150	622	जीरा बोझी	Jira Bojhi

परिशिष्ट III
APPENDIX III

तहसील मोहम्मदी
Tahsil Mohammadi

पेयजल को छोड़कर सुविधा रहित ग्रामों की सूची
List of villages where no amenity other than the drinking water is available

क्रम सं० Sl. No.	लोकेशन कोड नम्बर L.C. No.	ग्राम का नाम	Name of village
1	2	3	4
151	623	चक पिहानी	Chak Pihani
152	629	सोहौना	Sohauna
153	630	सियरहा	Siyaraha
154	636	लोदियापुर	Lodiapur
155	638	कमतरा	Kamtara
156	640	कुतुबपुर	Kutubpur
157	641	अल्लीपुर	Allipur
158	644	उदयपुर	Udaipur
159	646	मस्तीपुर	Mastipur
160	648	किशुनपुर अजीत	Kishunpur Ajit
161	649	मुकद्दरपुर	Muqadarpur
152	652	लखनौरिया	Lakhnauria
163	653	ताल शायर	Tal Sayar
164	656	जलालपुर	Jalalpur
165	660	भोगीपुर सेवाराम	Bhoghipur Sewaram

परिशिष्ट IV
APPENDIX IV

अनुसूचित जातियों तथा अनुसूचित जनजातियों की जनसंख्या का कुल जनसंख्या से अनुपात परिसर के अनुसार ग्रामों की सूची

List of villages according to the proportion of Scheduled Castes and Scheduled tribes to the total population by ranges

तहसील-निघासन
Tahsil-Nighasan

अ–अनुसूचित जातियाँ
A–Scheduled Castes

अनुसूचित जातियों की जनसंख्या का परिसर (प्रतिशत) Range of Scheduled castes population (Percentage)	लोकेशन कोड संख्या Location code No.	ग्राम का नाम Name of Village	अनुसूचित जातियों की जनसंख्या का परिसर (प्रतिशत) Range of Scheduled castes population (Percentage)	लोकेशन कोड संख्या Location code No.	ग्राम का नाम Name of Village
1	2	3	1	2	3
		मानानगर			सूरतनगर
	8	Mannagar	0—5	179	Suratnagar
		भूपनगर			लाल बोझी
	14	Bhupnagar		198	Lal Bojhi
		हरीनगर			बनगवाँ
	30	Harinagar		216	Bangawan
		लगदहन			अनूपनगर
	37	Lagdahan		227	Anupnagar
		गदिनिया			दलराजपुर
	41	Gadinia		229	Dalrajpur
		मरौचा			सेमरा
	55	Maraucha		236	Semra
		बड़ागाँव			बोकरिया
	69	Baragaon		239	Bokaria
		बंकरी			नार्थ सोनारीपुर रेंज
	89	Bankari		243 F-3	North Sonaripur Range
		बल्लीपुर			बमनगर
	123	Ballipur	6—10	24	Bamnagar
		खैराहनी			प्रेमनगर
	130	Khairahani		31	Premnagar
		कौड़िया			महगेपुरवा
	132	Kauria		34	Mahngepurwa
		बेला परसुआ			परसपुर
	160	Bela Parsua		35	Paraspur
		गंगानगर			ऐंठपुर
	166	Ganganagar		45	Ainthpur
		रननगर			ढांखा
	167	Rannagar		46	Dhankha
		सिसवारी			तिरकौलिया
	169	Siswari		48	Tirkaulia
		कुल्हौरी			खैराहना
	175	Kulahauri		54	Khairahana

परिशिष्ट IV

APPENDIX IV

अनुसूचित जातियों तथा अनुसूचित जनजातियों की जनसंख्या का कुल जनसंख्या से अनुपात परिसर के अनुसार ग्रामों की सूची

List of villages according to the proportion of Scheduled castes and Scheduled tribes to the total population by ranges

तहसील–निघासन
Tahsil-Nighasan

अ–अनुसूचित जातियां
A–Scheduled Castes

अनुसूचित जातियों की जनसंख्या का परिसर (प्रतिशत) Range of Scheduled castes population (Percentage)	लोकेशन कोड संख्या Location code No.	ग्राम का नाम Name of Village	अनुसूचित जातियों की जनसंख्या का परिसर (प्रतिशत) Range of Scheduled castes population (Percentage)	लोकेशन कोड संख्या Location code No.	ग्राम का नाम Name of Village
1	2	3	1	2	3
		मकनपुर			लठैआ
6—10	63	Makanpur	6—10	189	Lathaua
		फरसहिया			खैरटिया
	64	Pharsahiya		228	Kharatia
		सरखना पूरब			मंझरा पूरब
	72	Sarkhana Purab		230	Manjhara Purab
		मरुआ पश्चिम			गाजीपुर
	73	Marua Pachchim		231	Ghazipur
		बबौरा			दुधवा रेंज
	82	Babaura		F-2	Dudhawa Range
		कीरतपुर			साउथ सोनारीपुर रेंज
	85	Kiratpur		F-4	South Sonaripur Range
		सूडा			बेलराया रेंज
	92	Suda		F-5	Belrayan Range
		चन्दन चौकी			बालपुर
	102	Chandan Chauki	11—15	10	Balpur
		बमहनपुर			सिंघही खुर्द
	129	Bamhanpur		15	Singhhi Khurd
		धरमापुर			सुमेरपुर
	131	Dharmapur		18	Sumerpur
		महेन्दरनगर			मुरार खेड़ा
	138	Mahandernagar		22	Murar Khera
		सीतलापुर			बिक्रमबन
	142	Sitlapur		29	Bikramban
		हरद्वाही			भैंसोरी
	154	Hardwahi		33	Bhaisori
		बनबीरपुर			पलिया कलाँ
	168	Banbirpur		67	Palia Kalan
		सोथना बरसोला			अतरिया
	177	Sothna Barsola		70	Ataria
		खमरिया			मलिनियां
	183	Khamria		74	Malinia

परिशिष्ट IV
APPENDIX IV

अनुसूचित जातियों तथा अनुसूचित जनजातियों की जनसंख्या का कुल जनसंख्या से अनुपात परिसर के अनुसार ग्रामों की सूची

List of villages according to the proportion of Scheduled castes and Scheduled tribes to the total population by ranges

तहसील–निघासन
Tahsil-Nighasan

अ–अनुसूचित जातियां
A–Scheduled Castes

अनुसूचित जातियों की जनसंख्या का परिसर (प्रतिशत) Range of Scheduled castes population (Percentage)	लोकेशन कोड संख्या Location code No.	ग्राम का नाम Name of Village	अनुसूचित जातियों की जनसंख्या का परिसर (प्रतिशत) Range of Scheduled castes population (Percentage)	लोकेशन कोड संख्या Location code No.	ग्राम का नाम Name of Village
1	2	3	1	2	3
		बिजौरिया			गौरिया
11–15	75	Bijauria	11–15	225	Gauria
		भगवन्तपुर			तेलियार
	79	Bhagwantnagar		240	Teliyar
		तिलोकपुर			गोविन्दनगर
	81	Tilokpur	16–20	1	Govindnagar
		मुरगहा			नौरंगपुर
	122	Murgaha		56	Naurangpur
		खैरइना			निबुआ बोझ
	127	Khairaina		57	Nibua Bojh
		खैरीगढ़			पलिया खुर्द
	143	Khairigarh		68	Palia Khurd
		मांझा			मंझगई
	174	Manjha		84	Manjhgain
		भेड़ौरा			बौधिया कलां
	149	Bheraura		126	Baudhiya Kalan
		बंगलहा तकिया			डुबहा
	151	Banglaha Takia		134	Dubha
		मोतीपुर			भैरमपुर
	153	Motipur		146	Bhairampur
		गुलरिया पत्थर शाह			सिंगाही कलां
	165	Gularia Patthar Shah		156	Singahi Kalan
		बरसोला कलां			भेड़ौरी
	178	Barsola Kalan		172	Bherauri
		सेहन खेड़ा			लालापुर
	184	Sehan Khera		173	Lalapur
		मुरतिहा			उमरा
	187	Murtiha		176	Umra
		मोहब्बतिया बेहड़			रमुवापुर
	217	Mohabbatia Behar		186	Ramuwapur
		परमोधापुर			मुन्डा बुजुर्ग
	220	Permodhapur		218	Munda Buzurg

परिशिष्ट IV
APPENDIX IV

अनुसूचित जातियों तथा अनुसूचित जनजातियों की जनसंख्या का कुल जनसंख्या से अनुपात परिसर के अनुसार ग्रामों की सूची

List of villages according to the proportion of Scheduled Castes and Scheduled tribes to the total population by ranges

तहसील–निघासन
Tahsil-Nighasan

अ–अनुसूचित जातियां
A–Scheduled Castes

अनुसूचित जातियों की जनसंख्या का परिसर (प्रतिशत) Range of Scheduled castes population (Percentage)	लोकेशन कोड संख्या Location code No.	ग्राम का नाम Name of Village	अनुसूचित जातियों की जनसंख्या का परिसर (प्रतिशत) Range of Scheduled castes population (Percentage)	लोकेशन कोड संख्या Location code No	ग्राम का नाम Name of Village
1	2	3	1	2	3
		सिसैया			निबौरिया
16—20	221	Sisaiya	21—30	157	Nibauria
		पदुआ			नौरंगाबाद
	237	Parhuwa		159	Naurangabad
		भानपुरी कालोनी			कोड़िया
21—30	2	Bhanpuri Colony		164	Kouria
		मंझरा पश्चिम			रायपुर
	5	Manjhara Pachchim		174	Raipur
		मिरचिया			सिधौना
	12	Mirchia		185	Sidhauna
		बहादुरनगर			वथुवा
	25	Bahadurnagar		188	Bathua
		पूरन पुरवा			निघासन
	42	Puran Purwa		191	Nighasan
		पकरिया			ढखेरवा खालसा
	53	Pakaria		192	Dhakherwa Khalsa
		बसन्तापुर खुर्द			रकेहटी
	66	Basantapur Khurd		193	Rakehti
		रामगढ़			बरौठा
	123	Ramgarh		195	Barotha
		गंगा बेहड़			मिरजा गंज
	125	Ganga Beher		196	Mirjaganj
		दौलतापुर			टिगनहिया
	128	Daultapur		201	Tignahiya
		चखरा			लोधौरी
	133	Chakhra		204	Lodhauri
		मसुरहा			लालपुर
	148	Masuraha		205	Lalpur
		सिंगाही कलां			अदलाबाद
	150	Singahi Kalan		211	Adlabad
		नौवना			हरसिंहपुर
	152	Naubana		213	Harsinghpur

परिशिष्ट-IV
APPENDIX IV

अनुसूचित जातियों तथा अनुसूचित जनजातियों की जनसंख्या का कुल जनसंख्या से अनुपात परिसर के अनुसार ग्रामों की सूची

List of villages according to the proportion of Scheduled Castes and Scheduled tribes to the total population by ranges

तहसील-निघासन
Tahsil-Nighasan

अ-अनुसूचित जातियाँ
A-Scheduled Castes

अनुसूचित जातियों की जनसंख्या का परिसर (प्रतिशत) Range of Scheduled castes population (Percentage)	लोकेशन कोड संख्या Location code No.	ग्राम का नाम Name of Village	अनुसूचित जातियों की जनसंख्या का परिसर (प्रतिशत) Range of Scheduled castes population (Percentage)	लोकेशन कोड संख्या Location code No.	ग्राम का नाम Name of Village
1	2	3	1	2	3
		तिरकौलिया पूरब			सुमेरनगर कालोनी
21—30	214	Tircaulia Purab	31+	19	Sumernagar Colony
		दरेरी			बिचित्रनगर कालोनी
	249	Dareri		20	Bichitrnagar Colony
		कसावल			सेमरी
	222	Kasawal		21	Semri
		चचरा			गिरधरपुरी कालोनी
	224	Chachra		23	Girdharpuri Colony
		ढखेरवा नानकर			बिसेनपुरी कालोनी
	232	Dhankherwa Nankar		26	Besainpuri Colony
		बैरिया			घोला
	233	Bairia		27	Ghola
		सरपतहा			इब्राहिमपुर कालोनी
	234	Sarpatha		28	Ibrahimpur Colony
		चन्दैयापुर			बाजपुर
	238	Chandaiyapur		36	Bajpur
		कमलापुरी कालोनी			पटिहन
31+	3	Kamalpuri Colony		43	Patihan
		पैंडिया			गजरौरा
	4	Paindia		44	Gajraura
		बसही कालोनी			अंजीर बोझ
	6	Bashi Colony		47	Anjir Bojh
		कृष्णानगर कालोनी			पढुआ
	7	Krishanagar Colony		49	Padhuwa
		रानीनगर			बघौवा
	9	Raninagar		52	Baghauwa
		रानीनगर कालोनी			नगला
	11	Raninagar Colony		58	Nagla
		मुराड़ खेड़ा कालोनी			फुलवरिया
	16	Murar Khera Colony		61	Phulwaria
		दालनगर			मुन्जहा
	17	Dalnagar		62	Munjha

परिशिष्ट IV
APPENDIX IV

अनुसूचित जातियों तथा अनुसूचित जनजातियों की जनसंख्या का कुल जनसंख्या से अनुपात परिसर के अनुसार ग्रामों की सूची

List of villages according to the proportion of Scheduled Castes and Scheduled tribes to the total population by ranges

तहसील–निघासन
Tahsil-Nighasan

अ–अनुसूचित जातियां
A–Scheduled Castes

अनुसूचित जातियों की जनसंख्या का परिसर (प्रतिशत) Range of Scheduled castes population (Percentage)	लोकेशन कोड संख्या Location code No.	ग्राम का नाम Name of Village	अनुसूचित जातियों की जनसंख्या का परिसर (प्रतिशत) Range of Scheduled castes population (Percentage)	लोकेशन कोड संख्या Location code No	ग्राम का नाम Name of Village
1	2	3	1	2	3
		बसन्तापुर कला			बगलहा कुटी
31+	65	Basantapur Kalan	31+	190	Banglaha Kuti
		पतवारा			कटहिया
	71	Patwara		197	Katahia
		बेला			खमरिया
	76	Bela		203	Khamaria
		कोठिया			बैलहा
	80	Kothia		206	Bailaha
		छिदुई पटिया			ग्रान्ट नं० 12
	124	Chhidiu Patia		210	Grant No 12
		पचपेड़ा रिछिया			खरवहिया नं० 2
	139	Pachpera Richhia		223	Kharwahiya No 2
		इच्छानगर			बबियारी
	145	Ichhanagar		235	Babiari
		दरेहती			बनकटी रेंज
	155	Darehti		F-1	Bankati Range
		जसनगर			
	182	Jasnagar			

*शून्य अनुसूचित जातियों की जनसंख्या के ग्राम सम्मिलित नहीं हैं।
*Excludes villages with no scheduled castes population.

परिशिष्ट IV
APPENDIX IV

अनुसूचित जातियों तथा अनुसूचित जनजातियों की जनसंख्या का कुल जनसंख्या से अनुपात परिसर के अनुसार ग्रामों की सूची

List of villages according to the proportion of Scheduled Castes and Scheduled Tribes to the total population by ranges

तहसील -निघासन
Tahsil-Nighasan

ब–अनुसूचित जनजातियां
B-Scheduled Tribes

अनुसूचित जनजातियों की जनसंख्या का परिसर (प्रतिशत) Range of Scheduled tribes population (Percentage)	लोकेशन कोड संख्या Location code No.	ग्राम का नाम Name of Village	अनुसूचित जनजातियों की जनसंख्या का परिसर (प्रतिशत) Range of Scheduled tribes population (Percentage)	लोकेशन कोड संख्या Location code No.	ग्राम का नाम Name of Village
1	2	3	1	2	3
		कृष्णानगर कालोनी			कजरिया
*0–5	7	Krishannagar Colony	51+	88	Kajaria
		भैरमपुर			बनकरी
	146	Bhairampur		89	Bankari
		दीपनगर			भूड़ा
	163	Deepnagar		90	Bhuda
		गुलरिया पत्थर शाह			सरिया पारा
	165	Golaria Patthar Shah		91	Saria Para
		लालापुर			सूड़ा
	173	Lalapur		92	Suda
		सूरतनगर			बिरिया खेड़ा
	179	Suratnagar		93	Biriya Khera
		चचरा			ढकिया
	224	Chachra		94	Dhakiya
		मंझरा पूरब			नझौटा
	230	Monjhara Purab		95	Najhauta
		कोड़िया			सोनहा
6–15	164	Kauria		96	Soonaha
		बसन्तापुर कलां			ध्यानपुर
16–25	65	Basantapur Kalan		98	Dhyanpur
		इच्छानगर			गुबरौला
	145	Ichhanagar		99	Gubraula
					जयनगर
26–35	...	...		100	Jai Nagar
					देव राही
36–50	...	...		101	Deorahi
		कीरतपुर			चन्दन चौकी
51+	85	Kiratpur		102	Chandan Chouki
		बनगवां			मसान खम्भ
	86	Bangawan		103	Masan Khambh
		सिंगहिया			सूरमा
	87	Singahiya		104	Surma

परिशिष्ट IV
APPENDIX IV

अनुसूचित जातियों तथा अनुसूचित जनजातियों की जनसंख्या का कुल जनसंख्या से अनुपात परिसर के अनुसार ग्रामों की सूची

List of villages according to the proportion of Scheduled Castes and Scheduled Tribes to the total population by ranges

तहसील–निघासन
Tahsil–Nighasan

ब–अनुसूचित जनजातियां
B–Scheduled Tribes

अनुसूचित जनजातियों की जनसंख्या का परिसर (प्रतिशत) Range of Scheduled tribes population (Percentage)	लोकेशन कोड संख्या Location code No.	ग्राम का नाम Name of Village	अनुसूचित जनजातियों की जनसंख्या का परिसर (प्रतिशत) Range of Scheduled tribes population (Percentage)	लोकेशन कोड संख्या Location code No.	ग्राम का नाम Name of Village
1	2	3	1	2	3
		पिपरौला			पचपेड़ा
51+	105	Piprola	51+	117	Pachpeda
		छेदिया पूरब			बरवटा
	106	Chidia Purab		118	Barvata
		छेदिया पश्चिम			पोया
	107	Ghidia Pachchem		119	Poya
		बजाही			परसिया
	108	Bajahi		120	Parsia
		पुरैना			मोरा पुरवा
	110	Puraina		121	Mora Purwa
		मंगल पुरवा			बेलापुर सुआ
	111	Mangal Purwa		160	Belapur Suaa
		रामनगर			रघुनगर
	112	Ramnagar		161	Raghunagar
		बेलडांड़ी			किशुननगर
	114	Beldandi		162	Kishunnagar
		बलेरा			महराजनगर
	115	Balera		170	Mahrajnagar
		धुसकिया			
	116	Dhusakia			

* शून्य अनुसूचित जबजातियों की जनसंख्या के ग्राम इसमें सम्मिलित नहीं हैं।

*Excludes villages with no Scheduled tribes population.

परिशिष्ट IV
APPENDIX IV

अनुसूचित जातियों तथा अनुसूचित जनजातियों की जनसंख्या का कुल जनसंख्या से अनुपात परिसर के अनुसार ग्रामों की सूची

List of villages according to the proportion of Scheduled castes and Scheduled tribes to the total population by ranges

तहसील–धौरहरा
Tahsil–Dhaurehra

अ–अनुसूचित जातियाँ
A–Scheduled Castes

अनुसूचित जातियों की जनसंख्या का परिसर (प्रतिशत) Range of Scheduled castes population (Percentage)	लोकेशन कोड संख्या Location code No.	ग्राम का नाम Name of Village	अनुसूचित जातियों की जनसंख्या का परिसर (प्रतिशत) Range of Scheduled castes population (Percentage)	लोकेशन कोड संख्या Location code No.	ग्राम का नाम Name of Village
1	2	3	1	2	3
		जंगल सुजानपुर			धुन्धा कलां
0—5	10	Jangle Sujanpur	6—10	205	Dhundha Kalan
		चहमलपुर			बिनौरा
	103	Chahmalpur	11—15	1	Binaura
		ईश्वरवारा			जम्हौरा
	113	Iswarwara		4	Jamhaura
		चकदहा			परौरी
	162	Chakdaha		13	Parauri
		बुलाकी पुरवा			भटपुरवा कलां
	201	Bulaki Purwa		19	Bhatpurwa Kalan
		लखनियापुर			शाहपुर
6—10	7	Lakhaniyapur		52	Shahpur
		भटपुरवा खुर्द			बबुरी
	82	Bhatpurwa Khurd		58	Baburi
		बसेढिया			सिसैया कलां
	115	Basedhia		66	Sisaia Kalan
		खमरिया पंडित			हसनापुर
	117	Khamaria Pandit		70	Hasanapur
		सिरली			खगियापुर
	124	Sirli		100	Khagiapur
		गनेशपुर			समरदाहरी
	143	Ganeshpur		111	Samardahri
		सरैया कलाँ			लौकही ईसानगर
	165	Saraiya Kalan		140	Laukahi Isanagar
		फत्तेपुर			ओझापुरवा
	187	Fattepur		151	Ojha Purwa
		नन्दूरा			डुडकी
	193	Nandura		159	Dudki
		मिदनियां			सधुवापुर
	194	Midania		160	Sadhuwapur
		अचरौरा			चन्द्रासा खुर्द
	200	Acharaura		163	Chandrasa Khurd

परिशिष्ट IV
APPENDIX IV

अनुसूचित जातियों तथा अनुसूचित जनजातियों की जनसंख्या का कुल जनसंख्या से अनुपात परिसर के अनुसार ग्रामों की सूची

List of villages according to the proportion of Scehduled castes and Scheduled tribes to the total population by ranges

तहसील–धौरहरा
Tahsil-Dhaurehra

अ–अनुसूचित जातियां
A–Scheduled Castes

अनुसूचित जातियों की जनसंख्या का परिसर (प्रतिशत) Range of Scheduled castes population (Percentage)	लोकेशन कोड संख्या Location code No.	ग्राम का नाम Name of Village	अनुसूचित जातियों की जनसंख्या का परिसर (प्रतिशत) Range of Scheduled castes population (Percentage)	लोकेशन कोड संख्या Location code No.	ग्राम का नाम Name of Village
1	2	3	1	2	3
		मुखालिशपुर			कलुवापुर
11–15	168	Mukhalishpur	16–20	68	Kaluwapur
		संडौरा खुर्द			कुम्हैना
	173	Sandaura Khurd		69	Kumhaina
		डाबर			अदलिशपुर
	180	Dabar		71	Adlishpur
		लाखुन			नयागाँव
	186	Lakhun		72	Nayagaon
		लखपैंडा			ऊँच गाँव
	188	Lakhpenda		76	Unch Gaon
		रामनगरा			राजापुर भज्जा
	196	Ramnagara		91	Rajapur Bhajja
		लोकाही मल्लापुर			रैनी
	203	Lokahi Mallapur		93	Raini
		मांझा सुमाली			हरदी
	206	Manjha Sumali		101	Hardi
		मल्ल बेहड़			बेहटा
16–20	6	Mall Behar		112	Behata
		गुलरिया तालुके अमेठी			परसिया
	12	Gulria Taluke Amethi		120	Parasia
		जंगल मटेरा			मुंडिया
	16	Jangle Matera		125	Mundia
		रामनगर लहबडी			समैसा
	18	Ramnagar Lahbari		129	Samaisa
		नैनापुर			बरारी
	27	Nainapur		137	Barari
		अकठी			भेड़हिया
	28	Akthi		145	Bherahia
		सोहरिया			कबिरेहा
	32	Soharia		146	Kabiraha
		हरसिंहपुर			पलिया
	61	Harsinghpur		150	Palia

परिशिष्ट IV
APPENDIX IV

अनुसूचित जातियों तथा अनुसूचित जनजातियों की जनसंख्या का कुल जनसंख्या से अनुपात परिसर के अनुसार ग्रामों की सूची

List of villages according to the proportion of Scehduled castes and Scheduled tribes to the total population by ranges

तहसील--धौरहरा
Tahsil-Dhaurehra

अ—अनुसूचित जातियां
A-Scheduled Castes

अनुसूचित जातियों की जनसंख्या का परिसर (प्रतिशत) Range of Scheduled castes population (Percentage)	लोकेशन कोड संख्या Location code No.	ग्राम का नाम Name of Village	अनुसूचित जातियों की जनसंख्या का परिसर (प्रतिशत) Range of Scheduled castes population (Percentage)	लोकेशन कोड संख्या Location code No.	ग्राम का नाम Name of Village
1	2	3	1	2	3
		बेलगढी			कफारा
16—20	152	Belgarhi	21—30	30	Kafara
		शेखुपुर			मूँडी
	156	Shekhupur		36	Mundi
		फिरोजाबाद			नौबस्ता
	158	Firojabad		37	Naubasta
		गौरा			वाली
	169	Gaura		50	Wali
		मितौला			धौरहरा
	172	Mitaula		55	Dhaurahra
		बेती सहदेव			केशवापुर खुर्द
	174	Beti Shahdeo		60	Keshwapur Khurd
		हुसैनपुर कतौली			देवी पुरवा
	177	Husenpur Katauli		63	Debi Purwa
		गौढ़ी			रामलोक
	207	Gaurhi		65	Ramlok
		दुर्गापुर			मिर्जापुर ईसानगर
	209	Durgapur		67	Mirzapur Isanagar
		दुलही			मूसेपुर
21—30	2	Dulhi		73	Musepur
		रमिया बेहड़			सरसवा
	5	Ramia Behar		74	Sarsawa
		रामनगर बगहा			गुलरिया तालुके ऐरा
	11	Ramnagar Bagha		78	Gularia Taluke Aira
		अभयपुर			बेलवा मोती
	14	Adhaipur		79	Belwa Moti
		सुजई कुण्डा			मतेहनी
	22	Sujai Kunda		81	Matehani
		चन्दपुरा			सरैया
	26	Chandpura		84	Sariya
		टेकी कुन्डा			केशवापुर कलाँ
	29	Teki Kunda		88	Keshwapur Kalan

परिशिष्ट IV
APPENDIX IV

अनुसूचित जातियों तथा अनुसूचित जनजातियों की जनसंख्या का कुल जनसंख्या से अनुपात परिसर के अनुसार ग्रामों की सूची

List of villages according to the proportion of Scehduled castes and Scheduled tribes to the total population by ranges

तहसील--धौरहरा
Tahsil-Dhaurehra

अ--अनुसूचित जातियां
A-Scheduled Castes

अनुसूचित जातियों की जनसंख्या का परिसर (प्रतिशत) Range of Scheduled castes population (Percentage)	लोकेशन कोड संख्या Location code No.	ग्राम का नाम Name of Village	अनुसूचित जातियों की जनसंख्या का परिसर (प्रतिशत) Range of Scheduled castes population (Percentage)	लोकेशन कोड संख्या Location code No	ग्राम का नाम Name of Village
1	2	3	1	2	3
		महाराज नगर			चहलार
21—30	89	Mahraj Nagar	21—30	164	Chahlar
		भौवापुर कलां			नारी बेहड़
	96	Bhauwa Kalan		166	Nari Bchar
		मंडवा			रुद्रपुर सलीम
	107	Mandwa		167	Rudrapur Salim
		महेवा			शेखपुर
	108	Mahewa		171	Shekhpur
		हरदासपुर			गगान
	110	Hardaspur		175	Gagan
		अल्लीपुर			खमरिया कलां
	118	Allipur		185	Khamria Kalan
		जहेरा			चपकहा
	126	Jahera		199	Chapkaba
		मुडी			लखाही
	131	Moodee	31+	3	Lakhahi
		शंकरपुर			नौवापुर सानी
	132	Shankerpur		8	Nauvapur Sani
		सिंगावर			सुजानपुर
	133	Singawar		9	Sujanpur
		बिलौली			मटेरा
	134	Bilauli		17	Matera
		बिलौली इसा			बाछेपारा
	139	Bilauli Isa		20	Bachhepara
		रायपुर ईसानगर			बिजहा
	141	Raipur Isanagar		21	Bijha
		उदयपुर			धूसा खुर्द
	142	Udaipur		23	Dhusa Khurd
		बीरसिंहपुर			सेमरी
	144	Birsinghpur		25	Semari
		केराती पुरवा			जट पुरवा
	148	Kairati Purwa		33	Jat purwa

परिशिष्ट IV
APPENDIX IV

अनुसूचित जातियों तथा अनुसूचित जनजातियों की जनसंख्या का कुल जनसंख्या से अनुपात परिसर के अनुसार ग्रामों की सूची

List of villages according to the proportion of Scheduled castes and Scheduled tribes to the total population by ranges

तहसील–धौरहरा
Tahsil Dhaurehra

अ–अनुसूचित जातियां
A–Scheduled Castes

अनुसूचित जातियों की जनसंख्या का परिसर (प्रतिशत) Range of Scheduled castes population (Percentage)	लोकेशन कोड संख्या Location code No.	ग्राम का नाम Name of Village	अनुसूचित जातियों की जनसंख्या का परिसर (प्रतिशत) Range of Scheduled castes population (Percentage)	लोकेशन कोड संख्या Location code No.	ग्राम का नाम Name of Village
1	2	3	1	2	3
		तहारा			रसूलपुर
31+	34	Tahara	31+	75	Rasoolpur
		भूड़ा			रेहुआ
	35	Bhura		77	Rehua
		संकलपा			घुरघुटा खुर्द
	39	Sankalpa		80	Ghurghuta Khurd
		घुरघुट्टा बुजुर्ग			शेरपुर
	41	Ghurghutta Buzurg		83	Sherpur
		अमेठी			पैकापुर
	42	Amethi		85	Paikapur
		डिहुवा कलाँ			परेवा
	44	Dihuwa Kalan		86	Parewa
		जंगलवाली			गुदरिया
	45	Janglewali		87	Gudaria
		चकनाथपुर			बम्हौरी
	46	Ckaknathpur		90	Bamhauri
		समरदा बादल			समदहा
	47	Samarda Badal		92	Samdaha
		रायपुर			सरगडा
	51	Raipur		94	Sargara
		करौहा			खरवहिया न० I
	53	Karauha		95	Kharuahia No. I
		बसन्तापुर			भौवापुर खुर्द
	54	Basantapur		97	Bhauwapur Khurd
		अरनी खाना ढकिया			चिकना जती
	56	Arni Khana Dhakia		102	Chikna Jati
		कोनिया			ऐरा
	59	Konia		104	Aira
		परसा			लुधौनी
	62	Parsa		105	Ludhauni
		चक लखीपुर			जसवन्तनगर
	64	Chak Lakhipur		106	Jaswantnagar

परिशिष्ट IV
APPENDIX IV

अनुसूचित जातियों तथा अनुसूचित जनजातियों की जनसंख्या का कुल जनसंख्या से अनुपात परिसर के अनुसार ग्रामों की सूची

List of villages according to the proportion of Scehduled castes and Scheduled tribes to the total population by ranges

तहसील–धौरहरा
Tahsil-Dhaurehra

अ–अनुसूचित जातियां
A–Scheduled Castes

अनुसूचित जातियों की जनसंख्या का परिसर (प्रतिशत) Range of Scheduled castes population (Percentage)	लोकेशन कोड संख्या Location code No.	ग्राम का नाम Name of Village	अनुसूचित जातियों की जनसंख्या का परिसर (प्रतिशत) Range of Scheduled castes population (Percentage)	लोकेशन कोड संख्या Location code No.	ग्राम का नाम Name of Village
1	2	3	1	2	3
		मोहम्मदपुर			मुरौवा
31+	109	Mohammadpur	31+	176	Murauwa
		बसहिया			ईसापुर
	114	Basahia		181	Isapur
		महरिया			राजापुर
	116	Maaria		182	Rajapur
		सुजावलपुर			सुर्जनपुर
	121	Sujawalpur		183	Surzanpur
		पकरिया			गैसापुर
	122	Pakria		184	Gaisapur
		दरिगापुर			खडवापुर
	123	Darigapur		189	Kharwapur
		दिलावलपुर			खमरिया खुर्द
	127	Dilawalpur		190	Khamria Khurd
		लालपुर			खड़वा मीतमऊ
	128	Lalpur		191	Kharwa Meetmau
		बेलतुआ			जगदीशपुर
	130	Beltua		195	Jagdishpur
		नकहिया			कमाना
	135	Nakahia		197	Kamana
		सरपतहा			गोपालपुर
	136	Sarpataha		198	Gopalpur
		मिर्जापुर मल्लापुर			मिलिक
	155	Mirjapur Mallapur		202	Milik
		चन्दौली			जमदरी
	161	Chandauli		204	Jamdari
		चन्द्रासा कलां			कोडरीरूप
	170	Chandrasa Kalan		210	Kodriroop

* शून्य अनुसूचित जातियों की जनसंख्या के ग्राम सम्मिलित नहीं हैं।

* Excludes village with no scheduled castes population.

नोट—इस तहसील में अनुसूचित जनजातियों की जनसंख्या का कोई ग्राम नहीं है। परिशिष्ट IV का 'भाग ब' मुद्रित नहीं किया गया है।

NOTE—There is no village with scheduled tribes population in the tahsil. Part-B of appendix IV has not been printed.

परिशिष्ट IV
APPENDIX IV

अनुसूचित जातियों तथा अनुसूचित जनजातियों की जनसंख्या का कुल जनसंख्या से अनुपात परिसर के अनुसार ग्रामों की सूची

List of villages according to the proportion of Scheduled castes and Scheduled tribes to the total population by ranges

तहसील–लखीमपुर
Tahsil-Lakhimpur

अ–अनुसूचित जातियां
A–Scheduled Castes

अनुसूचित जातियों की जनसंख्या का परिसर (प्रतिशत) Range of Scheduled castes population (Percentage)	लोकेशन कोड संख्या Location code No.	ग्राम का नाम Name of Village	अनुसूचित जातियों की जनसंख्या का परिसर (प्रतिशत) Range of Scheduled castes population (Percentage)	लोकेशन कोड संख्या Location code No.	ग्राम का नाम Name of Village
1	2	3	1	2	3
		किशुनपुर			लोकिहा
*0—5	5	Kishunpur	6—10	170	Laukiha
		अमृतापुर			इब्रहिमपुर
	126	Amirtapur		171	Ibrahimpur
		जंगल नं. 11			सौंडा
	155	Jungle No. 11		176	Sanda
		ताहिरपुर			पंडरिया कलां
	183	Tahirpur		186	Pandariya Kalan
		सुनसरी			कोल्हारी
	252	Sunsari		187	Kolhari
		शेरपुर			पकरिया
	332	Sherpur		237	Pakariya
		घुघुई राजागंज			बढ़ई डीह
	342	Ghughuchi Rajaganj		245	Barhai Dih
		हुसैनपुर			पिपरा नदीपार
	378	Husainpur		247	Pipra Nadipar
		लखीमपुर देहात			तिरकौलिया
	431	Lakhimpur Dehat		260	Tirkolia
		मोतीपुर			जमकोहना
	466	Motipur		264	Jamkohana
		बल्लरपुर			अम्बूपुर
	500	Balarpur		370	Ambupur
		असौवा			गढ़रुआ
	509	Asouwa		414	Gadruwa
		रोशन नगर			चन्दपुरा
	624	Roshan Nagar		415	Chandpura
		कुँवरपुर कलाँ			मिदनियाँ
6—10	29	Kunwarpur Kalan		429	Midanian
		लखहा भूड़			सिसोना
	62	Lakhaha Bhoor		434	Sisouna
		मानपुर करडहिया			सिगनिया
	154	Manpur Kardehia		436	Siganian

परिशिष्ट IV
APPENDIX IV

अनुसूचित जातियों तथा अनुसूचित जनजातियों की जनसंख्या का कुल जनसंख्या से अनुपात परिसर के अनुसार ग्रामों की सूची

List of villages according to the proportion of Scheduled Castes and Scheduled tribes to the total population by ranges

तहसील–लखीमपुर
Tahsil-Lakhimpur

अ–अनुसूचित जातियां
A–Scheduled Castes

अनुसूचित जातियों की जनसंख्या का परिसर (प्रतिशत) Range of Scheduled castes population (Percentage)	लोकेशन कोड संख्या Location code No.	ग्राम का नाम Name of Village	अनुसूचित जातियों की जनसंख्या का परिसर (प्रतिशत) Range of Scheduled castes population (Percentage)	लोकेशन कोड संख्या Location code No	ग्राम का नाम Name of Village
1	2	3	1	2	3
		मनिकापुर			मुड़िया खुर्द
6—10	437	Manikapur	11—15	130	Muriya Khurd
		शाहनगर			नरहर
	502	Shahnagar		161	Narhar
		कोरैया मुकरद			राजापुर
	570	Koraiya Mukrad		167	Rajapur
		भदूरा			हजरतपुर
	578	Bhadura		174	Hazratpur
		मलिकपुर			ओदरहना
	628	Malikpur		195	Odarahna
		मरेटा			गुलकिया खुर्द
	651	Mareta		206	Gulakia Khurd
		सरैयान			सुहेला
	672	Saraiyan		234	Suhela
		पन्योरा			पतरासी
	673	Panyora		246	Patrasi
		भीरा (हीरापुर)			असोगापुर
	F.2	Bhira Hirapur		283	Ashogapur
		पुवायां			रंगीला सोंट
	F.4	Powayan		303	Rsngila Sot
		जंगल नं. 5			बाजू डीह
11—15	17	Jungle No. 5		315	Baju Dih
		जगदेवपुर			अमृतापुर
	18	Jagdevpur		316	Amritapur
		गढ़ैया			भल्लिया बुजुर्ग
	28	Garhaiya		330	Bhalliya Buzurg
		जोधपुर			जिगनहा खानपुर
	60	Jodhpur		339	Jignaha Khanpur
		असाढ़ी			मन्यौरा
	66	Asarhi		372	Manyora
		चौरठिया			काला डुंड
	127	Chourathiya		392	Kala Dund

परिशिष्ट IV
APPENDIX IV

अनुसूचित जातियों तथा अनुसूचित जनजातियों की जनसंख्या का कुल जनसंख्या से अनुपात परिसर के अनुसार ग्रामों की सूची

List of villages according to the proportion of Scheduled castes and Scheduled tribes to the total population by ranges

तहसील–लखीमपुर
Tahsil-Lakhimpur

अ–अनुसूचित जातियां
A–Scheduled Castes

अनुसूचित जातियों की जनसंख्या का परिसर (प्रतिशत) Range of Scheduled castes population (Percentage)	लोकेशन कोड संख्या Location code No.	ग्राम का नाम Name of Village	अनुसूचित जातियों की जनसंख्या का परिसर (प्रतिशत) Range of Scheduled castes population (Percentage)	लोकेशन कोड संख्या Location code No.	ग्राम का नाम Name of Village
1	2	3	1	2	3
11—15	412	गूम चीनी Gum Chini	11—15	585	नीमगाँव Neemgaon
	421	राजापुर Rajapur		606	उमरपुर Umarpur
	422	मुड़िया खेड़ा Muria Khera		626	आमघाट Amghat
	427	छाऊछ Chhauchh		630	लखाहा Lakhaha
	435	बनवारीपुर Banwaripur		653	बहादुरपुर Bahadurpur
	442	पहाड़पुर Paharpur		677	मड़राही Mar rahi
	449	मूसेपुर खुर्द Musepur Khurd		681	ओयल Oel
	455	महमद कैमहरा Mahamad Kaimhara	16—20	16	जंगल नं. 7 Jungle No. 7
	475	हरिदासपुर Haridaspur		20	पिपरिया भूड़ Pipariya Bhoor
	479	मोहम्मदपुर महेवा Mohammadpur Mahewa		23	बगिया खेड़ा Bagiya Khera
	486	खरेहटा Kharehta		24	शाहपुर Shahpur
	487	थरबरनपुर Tharbaranpur		93	सोनपिपरी Son Pipari
	494	कुकरा Kukra		109	ताजपुर Tajpur
	515	सौखिया Soukhia		128	मिर्जापुर Mirzapur
	550	हंडेला Handela		146	अलकोहना सलारपुर Alkohna Salarpur
	579	रतसियां Ratasia		150	श्रीनगर Srinagar

परिशिष्ट IV
APPENDIX IV

अनुसूचित जातियों तथा अनुसूचित जनजातियों की जनसंख्या का कुल जनसंख्या से अनुपात परिसर के अनुसार ग्रामों की सूची

List of villages according to the proportion of Scheduled Castes and Scheduled tribes to the total population by ranges

तहसील–लखीमपुर
Tahsil-Lakhimpur

अ–अनुसूचित जातियाँ
A–Scheduled Castes

अनुसूचित जातियों की जनसंख्या का परिसर (प्रतिशत) Range of Scheduled castes population (Percentage)	लोकेशन कोड संख्या Location code No.	ग्राम का नाम Name of Village	अनुसूचित जातियों की जनसंख्या का परिसर (प्रतिशत) Range of Scheduled castes population (Percentage)	लोकेशन कोड संख्या Location code No	ग्राम का नाम Name of Village
1	2	3	1	2	3
		बसहा			कैरैया आल
16—20	163	Basaha	16—20	305	Karaiya Aal
		फूल बेहड़			पनगी कलाँ
	168	Phool Beher		308	Pangi Kalan
		सरवा			गिन्होना
	169	Sarwa		319	Ginohana
		खैयान			भीरा घासी
	179	Khaiyan		321	Bhira Ghasi
		अन्देश नगर			धनिगाँव
	182	Andesh Nagar		343	Dhani Gawan
		बेदोरा			बेलबूढ़ी
	193	Bedoura		347	Bail Bhurhi
		सिंगरपुर			बरखेरवा कैमाहरा
	196	Singarpur		362	Barkherwa Kaimahara
		फुटा कुआ			पचपेडवा
	222	Phuta Kuwan		363	Pachperwa
		ओदार			गनेशपुर
	232	Odara		368	Ganeshpur
		खोरिया			अधारपुर
	249	Khoria		380	Adharpur
		बड़ा गांव			परसेहरा आयल
	250	Bara Gaon		393	Parsehra Oel
		पचकोरवा			पिपरिया अन्डू
	262	Pachkorwa		394	Pipria Andu
		देवरिया बसेहा			बौंठा
	267	Devaria Baseha		397	Baunttha
		रौलिया			कालाआमा
	287	Raulia		405	Kalaama
		अम्बर सोट			गूमचीमी
	302	Ambar Sot		413	Goomchimi
		कीरतपुर			अटनहिया
	304	Kiratpur		416	Atnahia

परिशिष्ट IV
APPENDIX IV

अनुसूचित जातियों तथा अनुसूचित जनजातियों की जनसंख्या का कुल जनसंख्या से अनुपात परिसर के अनुसार ग्रामों की सूची

List of villages according to the proportion of Scheduled castes and Scheduled tribes to the total population by ranges

तहसील–लखीमपुर
Tahsil-Lakhimpur

अ–अनुसूचित जातियां
A–Scheduled Castes

अनुसूचित जातियों की जनसंख्या का परिसर (प्रतिशत) Range of Scheduled castes population (Percentage)	लोकेशन कोड संख्या Location code No.	ग्राम का नाम Name of Village	अनुसूचित जातियों की जनसंख्या का परिसर (प्रतिशत) Range of Scheduled castes population (Percentage)	लोकेशन कोड संख्या Location code No.	ग्राम का नाम Name of Village
1	2	3	1	2	3
		बाजपेई			हर्रैया
16—20	419	Bajpai	16—20	597	Harraiya
		भन्डसरिया			सरैया
	425	Bhundsaria		627	Saraiya
		सेहरूवा			मुकरेहटा
	438	Seharuwa		641	Mukerehata
		मीरपुर			मलिगवां
	440	Mirpur		644	Maligawan
		फत्तेपुर			अछनियां
	456	Fattepur		649	Achhanian
		सठौना			वादेपारा
	470	Sathouna		650	Wadepara
		बैरागपुर			किशुनपुर
	476	Bairagpur		F-1	Kishunpur
		बहरगंज			गोला
	539	Baharganj		F-3	Gola
		अढ़ौरा			बरुवा
	541	Arhoura	21—30	12	Baruwa
		टिहुलिया			दौलतपुर
	542	Tihulia		13	Doultpur
		भैठिया			मटिहिया
	545	Bhethia		19	Matihiya
		सराय रमुवापुर			भीरा
	556	Sarai Ramuwapur		21	Bhira
		मांडा			शाहपुर
	557	Sanda		24	Shahpur
		कोरैया मुकरद			बीबीपुर
	570	Koraiya Mukrad		26	Bibipur
		ब्रहमनिया			भानपुर
	577	Brahmaniya		27	Bhanpur
		परसेहरा बुजुर्ग			इतकुटी
	580	Parsehra Buzurg		36	Itkuti

परिशिष्ट IV
APPENDIX IV

अनुसूचित जातियों तथा अनुसूचित जनजातियों की जनसंख्या का कुल जनसंख्या से अनुपात परिसर के अनुसार ग्रामों की सूची

List of villages according to the proportion of Scheduled Castes and Scheduled tribes to the total population by ranges

तहसील–लखीमपुर
Tahsil-Lakhimpur

अ–अनुसूचित जातियां
A–Scheduled Castes

अनुसूचित जातियों की जनसंख्या का परिसर (प्रतिशत) Range of Scheduled castes population (Percentage)	लोकेशन कोड संख्या Location code No.	ग्राम का नाम Name of Village	अनुसूचित जातियों की जनसंख्या का परिसर (प्रतिशत) Range of Scheduled castes population (Percentage)	लोकेशन कोड संख्या Location code No	ग्राम का नाम Name of Village
1	2	3	1	2	3
		बेलवा सिकटिहा			कलुआपुर
21—30	50	Belwa Sikatiha	21—30	117	Kaluwapur
		सोनारीपुर			अलियापुर
	51	Sonaripur		118	Aliyapur
		मेंहदी			रामनगर खुर्द
	56	Mehandi		123	Ramnagar Khurd
		दाउदपुर			अगार बुजुर्ग
	65	Daudpur		131	Agar Buzurg
		गन्धिया			अगार खुर्द
	68	Gandhiya		133	Agar Khurd
		पहारापुर			बसौगापुर
	70	Paharapur		139	Basaugapur
		मलूकापुर			अगरा
	71	Malookapur		135	Agra
		नौसारयोगी			सुन्दरवक
	83	Naysaryogi		137	Suudarwak
		रूद्रपुर गुलरिया			सिसौरा
	84	Rudrapur Gularia		147	Sisora
		ग्रान्ट अहमदाबाद			बड़ागाँव
	89	Grant Ahmadabad		148	Baragaon
		पडरिया तिलकपुर			बरौला
	92	Padari Tilakpur		151	Baroula
		अम्बारा			तेन्दुआ
	98	Ambara		152	Tendua
		वसलीपुर ग्रांट			गूम
	107	Vasalipur Grant		157	Goom
		शिवपुरी			पिपरा गूम
	111	Shivpuri		158	Pipra Goom
		लगुचा			गौरा
	114	Lagucha		159	Gaura
		मुड़िया मंसाराम			लेगड़ीपुर
	116	Muria Mansaram		160	Langripur

परिशिष्ट IV
APPENDIX IV

अनुसूचित जातियों तथा अनुसूचित जनजातियों की जनसंख्या का कुल जनसंख्या से अनुपात परिसर के अनुसार ग्रामों की सूची

List of villages according to the proportion of Scheduled castes and Scheduled tribes to the total population by ranges

तहसील–लखीमपुर
Tahsil-Lakhimpur

अ–अनुसूचित जातियाँ
A–Scheduled Castes

अनुसूचित जातियों की जनसंख्या का परिसर (प्रतिशत) Range of Scheduled castes population (Percentage)	लोकेशन कोड संख्या Location code No.	ग्राम का नाम Name of Village	अनुसूचित जातियों की जनसंख्या का परिसर (प्रतिशत) Range of Scheduled castes population (Percentage)	लोकेशन कोड संख्या Location code No.	ग्राम का नाम Name of Village
1	2	3	1	2	3
		पयाग			पिपरावा
21—30	164	Payag	21—30	223	Piprawa
		सैदापुर			भूड कुंडा
	172	Saidapur		229	Bhur Kunda
		तेतारपुर			रामापुर
	178	Tetarpur		233	Ramapur
		मकसोहा			मिथौरा
	180	Maksoha		236	Mithoura
		सम्भार खेड़ा			बेलवा
	181	Sambhar Khera		239	Belwa
		दुरगापुर			उमरिया
	190	Durgapur		241	Umaria
		महेवा			बेल
	192	Mahewa		248	Bail
		बालूडीह			गुल्हरियारे गांव
	197	Baludih		251	Gulhariare Gaon
		मिठनाबोझ			कोरैया छींट
	199	Mithanabojh		261	Koraiya Chhent
		परसेहरी कलां			अमकोहवा
	202	Parsehari Kalan		266	Amkohwa
		मोहम्मदपुर			सेबकहा
	205	Mohammadpur		268	Sevkha
		रेहुवा			अटकोहना
	211	Rehuwa		270	Atkohna
		सोनारीपुर			कोरैया राजा
	212	Sonaripur		274	Koraiya Raja
		कंचनपुर			रबही
	214	Kanchanpur		275	Rabhi
		बम्भनपुर			गगसड़
	215	Bambhanpur		282	Gngsar
		दलेलनगर			नूकहा
	217	Dalelnagar		284	Nakaha

परिशिष्ट IV
APPENDIX IV

अनुसूचित जातियों तथा अनुसूचित जनजातियों की जनसंख्या का कुल जनसंख्या से अनुपात परिसर के अनुसार ग्रामों की सूची

List of villages according to the proportion of Scheduled Castes and Scheduled tribes to the total population by ranges

तहसील-लखीमपुर
Tahsil-Lakhimpur

अ–अनुसूचित जातियाँ
A–Scheduled Castes

अनुसूचित जातियों की जनसंख्या का परिसर (प्रतिशत) Range of Scheduled castes population (Percentage)	लोकेशन कोड संख्या Location code No.	ग्राम का नाम Name of Village	अनुसूचित जातियों की जनसंख्या का परिसर (प्रतिशत) Range of Scheduled castes population (Percentage)	लोकेशन कोड संख्या Location code No	ग्राम का नाम Name of Village
1	2	3	1	2	3
		पटना			निपनियाँ
21—30	285	Patana	21—30	336	Nipaniyan
		सकथू			नोवाखेड़ा
	286	Sakethu		340	Nouwakhera
		बेल्हौरा			सौठन
	288	Beloulira		352	Southan
		डीहुआ खुर्द			बजवापुर
	289	Dihuwa Khurd		355	Bajwapur
		रेहिया खुर्द			रामपुर गोकुलपुर
	293	Rehia Khurd		356	Rampur Gokulpur
		सिरैंचा			मूर्तिहा
	295	Siraincha		356	Murtiha
		पटेहरा			धौरहर खुर्द
	296	Patehra		364	Dhowrahara Khurd
		बसैंगरपुर			नरदवल
	297	Basaigarpur		365	Nardawal
		चाऊपुर			करनपुर
	298	Chaupur		397	Karanpur
		बनगी खुर्द			सैंदापुर झाऊ
	309	Bangi Khurd		373	Saidapur Jhau
		अमुवापुर			सैंदापुर देवकली
	313	Ambuwapur		374	Saidapur Devkali
		सैलगांव			पीरपुर
	314	Sailgaon		376	Peerpur
		निजामपुर नकटी			बेरिहा तारनपुर
	317	Nizampur Nakti		379	Beriha Taranpur
		गौरिया भिलन			मनिकापुर
	320	Gouria Bhilan		387	Manikapur
		तुसौरा			लकेसर
	324	Tusoura		388	Lakesar
		खम्मोल			पिपरिया अन्डु
	329	Khammool		394	Pipria Andu

परिशिष्ट IV
APPENDIX IV

अनुसूचित जातियों तथा अनुसूचित जनजातियों की जनसंख्या का कुल जनसंख्या से अनुपात परिसर के अनुसार ग्रामों की सूची

List of villages according to the proportion of Scheduled Castes and Scheduled tribes to the total population by ranges

तहसील–लखीमपुर
Tahsil-Lakhimpur

अ–अनुसूचित जातियां
A–Scheduled Castes

अनुसूचित जातियों की जनसंख्या का परिसर (प्रतिशत) Range of Scheduled castes population (Percentage)	लोकेशन कोड संख्या Location code No.	ग्राम का नाम Name of Village	अनुसूचित जातियों की जनसंख्या का परिसर (प्रतिशत) Range of Scheduled castes population (Percentage)	लोकेशन कोड संख्या Location code No.	ग्राम का नाम Name of Village
	2	3	1	2	3
		मूड़ा बुजुर्ग			लघुचा
21—30	395	Mura Buzurg	21—30	477	Laghucha
		बेल			अकबालपुर
	402	Bail		480	Akbalpur
		मूड़ा धामू			ग्रान्ट नं० 3
	408	Mura Dhamu		489	Grant no.3
		अटकोहवा			काकोरी
	417	Atkohwa		503	Kakori
		मथना			महुरेना
	424	Mathana		507	Mahurena
		रमुआपुर			सिसनौर
	426	Ramuwapur		508	Sisnour
		उदयपुर महेवा			मैठी खेड़ा
	428	Udaipur Mahewa		520	Mauthi Khera
		सैधरी			कैमहरा
	430	Saidhari		521	Kaimahara
		सलेमपुर			रोशन नगर
	439	Salempur		524	Roshan Nagar
		डिमौरा			बुधेली हन्कर
	447	Dimoura		525	Budheli Hankar
		महम्मदाबाद			नरसिंहपुर
	448	Mahammdabad		526	Narsinghpur
		सरखनपुर			वनबुधली
	450	Sarkhanpur		528	Ban Budheli
		कटिया			कोरैया लोहरन
	457	Katia		529	Koraiya Loharan
		गोपालपुर			लोहरना
	459	Gopalpur		530	Loharana
		मल्हपुर			चांद कुआँ
	469	Malhpur		533	Chand Kunwan
		सैदपुर कानपुर			जलालपुर
	472	Saidpur Kanpur		535	Jalalpur

परिशिष्ट IV
APPENDIX IV

अनुसूचित जातियों तथा अनुसूचित जनजातियों की जनसंख्या का कुल जनसंख्या से अनुपात परिसर के अनुसार ग्रामों की सूची

List of villages according to the proportion of Scehduled castes and Scheduled tribes to the total population by ranges

तहसील--लखीमपुर
Tahsil-Lakhimpur

अ--अनुसूचित जातियां
A-Scheduled Castes

अनुसूचित जातियों की जनसंख्या का परिसर (प्रतिशत) Range of Scheduled castes population (Percentage)	लोकेशन कोड संख्या Location code No.	ग्राम का नाम Name of Village	अनुसूचित जातियों की जनसंख्या का परिसर (प्रतिशत) Range of Scheduled castes population (Percentage)	लोकेशन कोड संख्या Location code No.	ग्राम का नाम Name of Village
1	2	3	1	2	3
		बरूआ			परसेहरा कलां
21—30	537	Baruwa	21—30	635	Parsehara Kalan
		अलीगंज			मिर्जापुर
	553	Aliganj		636	Mirjapur
		मुस्तफाबाद			गौरिया
	563	Mustafabad		638	Gauria
		मुंडा अर्जुन			गुलचौरा
	566	Munda Arjun		639	Gulchoura
		सिसवा कला			अल्लीपुर
	568	Sisawan Kalan		640	Allipur
		किशुनपुर			बेहजम
	581	Kishunpur		642	Behjem
		समिगांव			रारी
	583	Samigawan		643	Rari
		रसूलपुर			टेंरवा
	584	Rasoolpur		645	Terwa
		देवरी			पिपरिकलां
	593	Devri		660	Pipari Kalan
		भोपतपुर			हसनापुर ओयल
	599	Bhopatpur		671	Hasanpur Oel
		भदूरी			जाममुबरकपुर
	601	Bhaduri		679	Jamubarakpur
		खरागपुर			मैलानी
	618	Kharagpur		F-5	Mailani
		कैमा बुजुर्ग			ग्रांट न-1
	619	Kaima Buzurg			Grant No-1
		नेवशिवपुरी	31+	3	
	620	Nevashivpuri			कांप
		पैतरा		4	Kanp
	622	Patra			

परिशिष्ट IV
APPENDIX IV

अनुसूचित जातियों तथा अनुसूचित जनजातियों की जनसंख्या का कुल जनसंख्या से अनुपात परिसर के अनुसार ग्रामों की सूची

List of villages according to the proportion of Scheduled castes and Scheduled tribes to the total population by ranges

तहसील–लखीमपुर
Tahsil–Lakhimpur

अ–अनुसूचित जातियाँ
A–Scheduled Castes

अनुसूचित जातियों की जनसंख्या का परिसर (प्रतिशत) Range of Scheduled castes population (Percentage)	लोकेशन कोड संख्या Location code No.	ग्राम का नाम Name of Village	अनुसूचित जातियों की जनसंख्या का परिसर (प्रतिशत) Range of Scheduled castes population (Percentage)	लोकेशन कोड संख्या Location code No.	ग्राम का नाम Name of Village
	2	3	1	2	3
31+	6	नाचनहार Nachanhar	31+	46	पड़रिया तुला Padariya Tula
	9	गिरदा Girda		47	बेलवा मलूकापुर Belwa Malukapur
	11	नगरिया Nagaria		48	देवरिया रड़ा Dewariya Rara
	14	मझौरा Majhoura		52	फुटहा Phutha
	25	कुँवरपुर खुर्द Kunwarpur Khurd		53	करसौर Karsaur
	31	रामनगर कलां Ramnagar Kalan		58	रुरा सुल्तानपुर Rura Sultanpur
	32	रमेशुरापुर Rameshurapur		61	रुद्रापुर Rudrapur
	33	गोन्हा Gonha		62	लखहा भूड़ Lakhha Bhoora
	34	बझेड़ा Bajhera		64	जहानपुर Jahanpur
	35	बिजुआ Bijuwa		67	गुजारा Gujara
	37	डिमरोल Dimraul		69	चौखडिया Chokharia
	39	चन्दपुरा Chandpura		72	मालपुर Malpur
	42	दरियाबाद Dariabad		73	कौवा खेड़ा Kouwa Khera
	44	तिखाड़ा Tikhara		75	रायपुर Raipur
	45	मुड़िया हेमसिंह Muria Hemsigh		77	बैबहा मुन्नुसिंह Baibaha Munusingh
				78	पिपरा खुर्द Pipra Khurd

परिशिष्ट IV
APPENDIX IV

अनुसूचित जातियों तथा अनुसूचित जनजातियों की जनसंख्या का कुल जनसंख्या से अनुपात परिसर के अनुसार ग्रामों की सूची

List of villages according to the proportion of Scehduled castes and Scheduled tribes to the total population by ranges

तहसील--लखीमपुर
Tahsil-Lakhimpur

अ--अनुसूचित जातियां
A-Scheduled Castes

अनुसूचित जातियों की जनसंख्या का परिसर (प्रतिशत) Range of Scheduled castes population (Percentage)	लोकेशन कोड संख्या Location code No.	ग्राम का नाम Name of Village	अनुसूचित जातियों की जनसंख्या का परिसर (प्रतिशत) Range of Scheduled castes population (Percentage)	लोकेशन कोड संख्या Location code No.	ग्राम का नाम Name of Village
1	2	3	1	2	3
		लखरावा			रहीमनगर ग्रान्ट
31+	79	Lakhrawan	31+	102	Rahimnagar Grant
		मुन्डा बुजुर्ग			मूंड़ा खुर्द
	80	Munda Buzurg		103	Munda Khurd
		बस्तौली			गुगावाँ
	81	Bastoli		104	Gugawan
		डुंडवा			भदेड़
	82	Dundwa		110	Bhader
		गदियाना			पिपरिया गंगा
	85	Gadiyana		112	Piparia Ganga
		राजगढ़			सहसपुर
	86	Rajgarh		113	Sahaspur
		रामालक्षना			बांसी
	87	Ramalachhana		115	Bansi
		गोविन्दपुर			काकर कुंइयां
	88	Govindpur		119	Kakor Kunaiyan
		महेशापुर			धौरहरा खुर्द
	91	Maheshapur		120	Dhourahara Khurd
		रतनापुर			रमुआपुर
	94	Ratanapur		121	Ramuapur
		सोना खुर्द			रसूल पनाह
	95	Sauna Khurd		122	Rasool Panah
		तिरकोलिया			गिरधरपुर
	96	Tirkoliya		124	Girdharpur
		बहादुर नगर			हिन्डोलवा
	97	Bahadur Nagar		125	Hindolava
		पल्हनापुर			कौंरारा
	99	Palhanapur		132	Korara
		छैरासी			मौजमाबाद
	100	Chharasi		136	Mojmabad
		फजलनगर ग्रान्ट			भीखमपुर
	101	Fajalnagar Grant		138	Bhikhampur

परिशिष्ट IV
APPENDIX IV

अनुसूचित जातियों तथा अनुसूचित जनजातियों की जनसंख्या का कुल जनसंख्या से अनुपात परिसर के अनुसार ग्रामों की सूची

List of villages according to the proportion of Scheduled castes and Scheduled tribes to the total population by ranges

तहसील–लखीमपुर
Tahsil–Lakhimpur

अ–अनुसूचित जातियाँ
A–Scheduled Castes

अनुसूचित जातियों की जनसंख्या का परिसर (प्रतिशत) Range of Scheduled castes population (Percentage)	लोकेशन कोड संख्या Location code No.	ग्राम का नाम Name of Village	अनुसूचित जातियों की जनसंख्या का परिसर (प्रतिशत) Range of Scheduled castes population (Percentage)	लोकेशन कोड संख्या Location code No.	ग्राम का नाम Name of Village
	2	3	1	2	3
31+	139	कुसमौरी Kusmouri	31+	189	शानपुर Shanpur
	140	देवरिया Dewaria		191	सफीपुर Saphipur
	141	बेलिहान Belihan		198	सल्लिहा Salliha
	142	सैदीपुर खुर्द Saidipur Khurd		200	पड़रिया खुर्द Padaria Khurd
	143	पिपरा मडौरा Pipra Marora		201	परसेहरी खुर्द Parsehari Khurd
	144	बेलवापुर Belwapur		203	रमवापुर जंगली Ramwapur Gungeli
	149	बसहा भूड़ Basha Bhoor		204	सिकटिया रमवापुर Sikatia Ramwapur
	153	जगल नं. 10 Jungle No. 10		207	सेमरी Semari
	162	मैनहा Mainaha		208	बिलरिया Bilaria
	166	साभरपुर चौरा Sabharpur Choura		209	परतापपुर Pratappur
	173	दुधवा मिदनिया Dodhwa Midainia		210	पिपरी Pipari
	175	अंजनापुर Anjanapur		113	मुड़िया मिश्रा Muria Misra
	177	गंगा बेहेड़ Ganga Beher		216	खानपुर Khanpur
	184	बन्नी Barni		224	चपर तल्ला Chapar Talla
	185	खेतोसा Khetosa		226	नकहा पिपरी Nakha Pipri
	188	सिकन्दरपुर Sikandarpur		227	जमुनिया Jamunian

परिशिष्ट IV
APPENDIX IV

अनुसूचित जातियों तथा अनुसूचित जनजातियों की जनसंख्या का कुल जनसंख्या से अनुपात परिसर के अनुसार ग्रामों की सूची

List of villages according to the proportion of Scheduled castes and Scheduled tribes to the total population by ranges

तहसील–लखीमपुर
Tahsil-Lakhimpur

अ–अनुसूचित जातियां
A–Scheduled Castes

अनुसूचित जातियों की जनसंख्या का परिसर (प्रतिशत) Range of Scheduled castes population (Percentage)	लोकेशन कोड संख्या Location code No.	ग्राम का नाम Name of Village	अनुसूचित जातियों की जनसंख्या का परिसर (प्रतिशत) Range of Scheduled castes population (Percentage)	लोकेशन कोड संख्या Location code No.	ग्राम का नाम Name of Village
1	2	3	1	2	3
		गड़ौसा			भानपुर
31+	230	Garousa	31+	269	Bhanpur
		उसिया			दाउदपुर महेवा
	235	Usia		271	Daudpur Mahewa
		पकरिया			सैदापुर हरैया
	237	Pakaria		272	Saidpur Harajya
		चुरवल			रुखिया
	238	Churwal		273	Rukhia
		बनजरिया			बड़नापुर
	240	Banjaria		276	Bernapur
		जिगनिया			चहमलपुर
	242	Jiganian		277	Chahmalpur
		नौधना			खमरिया
	243	Noudhan		278	Khamria
		सल्हनापुर			सरसवा
	244	Salhnapur		279	Sarsawa
		मटेही			मंझरा
	253	Matehi		280	Manjhra
		कोपा			सहजनी
	254	Konpa		281	Sahajani
		शितलापुर			नौवापुर
	255	Shitlapur		290	Nauwapur
		चफन्दी			रेहिया कलां
	256	Chafandi		292	Reharia Kalan
		दाउदपुर कमहरा			खानीपुर
	258	Daoudpur Kaimhara		294	Khanipur
		दोनवा			कटकुसमा
	259	Donwa		299	Katkusama
		बंजरिया			महोला
	263	Banjria		300	Mahola
		सेवढ़ा			परसा
	265	Sevrha		301	Parsa

परिशिष्ट IV
APPENDIX IV

अनुसूचित जातियों तथा अनुसूचित जनजातियों की जनसंख्या का कुल जनसंख्या से अनुपात परिसर के अनुसार ग्रामों की सूची

List of villages according to the proportion of Scheduled castes and Scheduled tribes to the total population by ranges

तहसील–लखीमपुर
Tahsil-Lakhimpur

अ–अनुसूचित जातियां
A–Scheduled Castes

अनुसूचित जातियों की जनसंख्या का परिसर (प्रतिशत) Range of Scheduled castes population (Percentage)	लोकेशन कोड संख्या Location code No.	ग्राम का नाम Name of Village	अनुसूचित जातियों की जनसंख्या का परिसर (प्रतिशत) Range of Scheduled castes population (Percentage)	लोकेशन कोड संख्या Location code No.	ग्राम का नाम Name of Village
1	2	3	1	2	3
		ईसापुर			पड़रिया
31+	307	Esapur	31+	348	Padariya
		निजामपुर रामदास			बिझोली
	310	Nizampur Ramdas		350	Bijhouli
		भटपुरवा			बेहटा
	318	Bhatpurwa		351	Behata
		नेवादा			चोरहा
	322	Newada		353	Chorha
		कौनेठिया			ऐंठपुर
	323	Konethia		360	Enthapur
		बेहड़ा			उदयपुर
	325	Behra		366	Udaipur
		कोरवा			हरिहरपुर
	326	Korwa		369	Hariharpur
		सेमरई			खानपुर
	327	Semrai		371	Khanpur
		रजौरा			सरैया माफी
	328	Rajoura		375	Saraiya Mafi
		सकेथू			कोरैय्या जंगल
	331	Sakethu		377	Koraiya Jongle
		कोरड़ी			कोरैया चमरू
	333	Korari		381	Koraiya Chamru
		बरगोदिया			पिपरा करमचन्द्र
	335	Bargadia		383	Pipara Karamchand
		खेतौसा			ओदरहना
	337	Khetuosa		385	Odrehana
		टेडवा			रुकुन्दीपुर
	338	Terwa		386	Rukundipur
		करनपुर			अमानलाला
	345	Karanpur		389	Amanlala
		उधानपुर			बौनिया
	346	Uddyanpur		390	Boinia

परिशिष्ट IV
APPENDIX IV

अनुसूचित जातियों तथा अनुसूचित जनजातियों की जनसंख्या का कुल जनसंख्या से अनुपात परिसर के अनुसार ग्रामों की सूची

List of villages according to the proportion of Scheduled Castes and Scheduled tribes to the total population by ranges

तहसील–लखीमपुर
Tahsil-Lakhimpur

अ–अनुसूचित जातियाँ
A–Scheduled Castes

अनुसूचित जातियों की जनसंख्या का परिसर (प्रतिशत) Range of cheduled castes population (Percentage)	लोकेशन कोड संख्या Location code No.	ग्राम का नाम Name of Village	अनुसूचित जातियों की जनसंख्या का परिसर (प्रतिशत) Range of Scheduled castes population (Percentage)	लोकेशन कोड संख्या Location code No.	ग्राम का नाम Name of Village
1	2	3	1	2	3
		मऊ दाउदपुर			रामापुर
31+	391	Mau Daudpur	31+	441	Ramapur
		फरधान			लाहौरीनगर
	396	Phardhan		443	Lahaurinagar
		आदमपुर			पहाड़पुर
	398	Adampur		444	Paharpur
		कैमहरा			सराय असिया
	399	Kaimahara		445	Saraya Asla
		गुठना बुजुर्ग			बांस ताली
	400	Guthan Buzurg		446	Bas Tali
		रौसा			मरखापुर
	401	Rousa		451	Markhapur
		बेलवा			सराय सत्ता
	403	Belwa		454	Saraya Satta
		देवरिया			परसादहा
	404	Devaria		460	Parsadaha
		कोठैया			दिया रतन
	406	Kothaiya		461	Diyaratan
		सराय सूरज			पडरी मोहन
	407	Sarayn Suraj		462	Padari Mohan
		रुकनापुर			भानपुर
	409	Rukanapur		463	Bhanpur
		टिकल			कादीपुर
	410	Tikal		464	Kadipur
		कैमा खादर			चक कमलपुर
	411	Kaima Khadar		465	Chak Kamalpur
		ढुसरू			जमुनिया
	418	Dhusru		467	Jamunian
		बांस खेड़ा			खानपुर गुरेला
	420	Bans Khera		473	Khanpur Gurela
		रुद्रपुर खुर्द			केशवपुर गुरेला
	433	Rudrapur Khurd		474	Keshopur Gurela

परिशिष्ट IV
APPENDIX IV

अनुसूचित जातियों तथा अनुसूचित जनजातियों की जनसंख्या का कुल जनसंख्या से अनुपात परिसर के अनुसार ग्रामों की सूची

List of villages according to the proportion of Scheduled castes and Scheduled tribes to the total population by ranges

तहसील–लखीमपुर
Tahsil–Lakhimpur

अ–अनुसूचित जातियाँ
A–Scheduled Castes

अनुसूचित जातियों की जनसंख्या का परिसर (प्रतिशत) Range of Scheduled castes population (Percentage)	लोकेशन कोड संख्या Location code No.	ग्राम का नाम Name of Village	अनुसूचित जातियों की जनसंख्या का परिसर (प्रतिशत) Range of Scheduled castes population (Percentage)	लोकेशन कोड संख्या Location code No.	ग्राम का नाम Name of Village
1	2	3	1	2	3
		महँगू खेड़ा			भीखमपुर
31+	478	Mahangu Khera	31+	505	Bhikhampur
		रुद्रपुर कलां			अमखेरवा
	481	Rudrapur Kalan		506	Amkherwa
		मैलानी			ग्राण्ट नं० 10
	482	Mailani		510	Grant No. 10
		सलावतनगर			ग्रान्ट नं० 11
	483	Salawatnagar		511	Grant No. 11
		सुआ बोझ			भरिगवां
	484	Suwa Bojh		512	Bhairigawan
		डालपुर			संसारपुर
	485	Dalpur		513	Sansarpur
		पहाड़नगर			जमुनहा
	488	Paharnagar		516	Jamunaha
		खंजनपुर			रामपुर ग्रान्ट नं० 18
	490	Khanjanpur		517	Rampur Grant No. 18
		जटपुरा			ग्रान्ट डाटपुर
	491	Jatpura		519	Grant Datpur
		हरदुआ			बाबरपुर
	492	Harduwa		522	Babarpur
		दाका			लखैय्या
	493	Dhakha		523	Lakhaiya
		पहाड़पुर			ग्रान्ट नं० 14
	495	Paharpur		527	Grant No. 14
		खजुहा			पुनर्भू ग्रान्ट
	496	Khajuha		531	Punarbhu Grant
		सिकन्दरपुर			जामैयतपुर
	497	Sikandarpur		532	Jamaiyatpur
		हजरतपुर			भुड़वारा
	499	Hajratpur		534	Bhurwara
		ऊँचा गाँव			वजीरनगर
	504	Uncha Gaon		536	Wajeernagar

परिशिष्ट IV
APPENDIX IV

अनुसूचित जातियों तथा अनुसूचित जनजातियों की जनसंख्या का कुल जनसंख्या से अनुपात परिसर के अनुसार ग्रामों की सूची

List of villages according to the proportion of Scehduled castes and Scheduled tribes to the total population by ranges

तहसील--लखीमपुर
Tahsil-Lakhimpur

अ--अनुसूचित जातियां
A-Scheduled Castes

अनुसूचित जातियों की जनसंख्या का परिसर (प्रतिशत) Range of Scheduled castes population (Percentage)	लोकेशन कोड संख्या Location code No.	ग्राम का नाम Name of Village	अनुसूचित जातियों की जनसंख्या का परिसर (प्रतिशत) Range of Scheduled castes population (Percentage)	लोकेशन कोड संख्या Location code No.	ग्राम का नाम Name of Village
1	2	3	1	2	3
		बकखारी			सधवापुर
31+	543	Bakkhari	31+	569	Sadhwapur
		हरैया			कोटवा
	544	Harraiya		571	Kotwa
		संसारपुर			खजुहा
	546	Sansarpur		572	Khajuha
		भटपुरा			ढाखिया भोगचन्द
	548	Bhatpura		573	Dhakhiya Bhogchand
		कुसुमी			सियाथू
	549	Kusumi		574	Siyathu
		खड़ौना			शंकरपुर
	551	Kharouna		575	Shankarpur
		बघौरा			अटवा
	552	Baghoura		576	Atwa
		धौरहरा बुजुर्ग			प्रतापपुर
	554	Dhourahara Buzurg		582	Pratappur
		कुस्मौरी			नौरंगपुर
	555	Kusmouri		586	Naurangapur
		गोपालापुर			पिपरिया
	558	Gopalapur		587	Piparia
		मुकारिमपुर			लौका
	559	Mukarimpur		588	Lauka
		रोहनिया			कैमा खुर्द
	560	Rohanian		589	Kaima Khurd
		तेन्दुआ			रायपुर बुजुर्ग
	561	Tenduwa		590	Raipur Buzurg
		सिसवां खुर्द			सलिहाबाद
	564	Sisawan Khurd		591	Salihabad
		घुघुलपुर बुजुर्ग			मूडा बुजुर्ग
	565	Ghughulpur Buzurg		592	Mura Buzurg
		बसही			घुमरा
	567	Basahi		595	Ghumra

परिशिष्ट IV
APPENDIX IV

अनुसूचित जातियों तथा अनुसूचित जनजातियों की जनसंख्या का कुल जनसंख्या से अनुपात परिसर के अनुसार ग्रामों की सूची

List of villages according to the proportion of Scheduled castes and Scheduled tribes to the total population by ranges

तहसील–लखीमपुर
Tahsil-Lakhimpur

अ–अनुसूचित जातियाँ
A–Scheduled Castes

अनुसूचित जातियों की जनसंख्या का परिसर (प्रतिशत) Range of Scheduled castes population (Percentage)	लोकेशन कोड संख्या Location code No.	ग्राम का नाम Name of Village	अनुसूचित जातियों की जनसंख्या का परिसर (प्रतिशत) Range of Scheduled castes population (Percentage)	लोकेशन कोड संख्या Location code No.	ग्राम का नाम Name of Village
1	2	3	1	2	3
		कोरई			पिपरा बुजुर्ग
31+	596	Korai	31+	616	Pipra Buzurg
		मल्हपुर गड़रिया			रामनगर
	598	Malhpur Gadaria		617	Ramnagar
		धखिया मदन			नगरा
	600	Dhakhia Madan		621	Nagara
		लालता बेहर			लोहाटी
	602	Lalta Behar		623	Lohati
		ढकिया खुर्द			कोरैया तलुकेदार
	603	Dhakhiya Khurd		625	Koraiya Talukedar
		ढकिया बुजुग			उमरिया
	604	Dhakhiya Buzurg		629	Umaria
		मुड़िया			अतरौली
	605	Muria		631	Atrouli
		खम्भार खेड़ा			परसेहरा खुर्द
	607	Khambhar Khera		632	Porsehara Khurd
		व्यासपुर			नौनेकरा
	608	Vyaspur		633	Naunekara
		अमिरतापुर			पुरैना
	609	Amirtapur		634	Puraina
		टिकोला			बेहटा
	610	Tikoula		637	Behata
		गुलौला			खजुरिया
	611	Guloula		646	Khajuria
		मुगलीपुर			पहाड़ा
	612	Muglipur		647	Pahara
		मिर्जापुर			बेहरा
	613	Mirzapul		648	Behara
		कोटारी			धँवरपुर
	614	Kotari		652	Dhanwarpur
		कोटरा			बसारा
	615	Kotara		655	Basara

परिशिष्ट IV
APPENDIX IV

अनुसूचित जातियों तथा अनुसूचित जनजातियों की जनसख्या का कुल जनसंख्या से अनुपात परिसर के अनुसार ग्रामों की सूची

List of villages according to the proportion of Scehduled castes and Scheduled tribes to the total population by ranges

तहसील–लखीमपुर
Tahsil-Lakhimpur

अ–अनुसूचित जातियां
A-Scheduled Castes

अनुसूचित जातियों की जनसंख्या का परिसर (प्रतिशत) Range of Scheduled castes population (Percentage)	लोकेशन कोड संख्या Location code No.	ग्राम का नाम Name of Village	अनुसूचित जातियों की जनसंख्या का परिसर (प्रतिशत) Range of Scheduled castes population (Percentage)	लोकेशन कोड संख्या Location code No.	ग्राम का नाम Name of Village
1	2	3	1	2	3
		थरिया			बनिका
31+	656	Tharia	31+	667	Banika
		भूलनपुर			कारी पोखर
	657	Bhulanpur		668	Kari Pokhar
		मानपुर			पिपरा छींट
	658	Manpur		669	Pipra Chheent
		अकबरपुर			रायपुर
	659	Akbarpur		674	Raipur
		घूरे खेड़ा			बरतेर
	661	Ghure Khera		676	Barter
		बिलबिलाई			सुन्सीं
	662	Bilbilai		678	Sunsi
		भगवापुर			उमरिया
	663	Bhanwapur		680	Umaria
		सिकटिहा			मढ़िया
	664	Siktiha		682	Marhia
		बढ़ारिया			खागी ओयल
	665	Badharia		683	Khagi Oel

*शून्य अनुसूचित जातियों की जनसंख्या के ग्राम सम्मिलित नहीं हैं।
*Excludes villages with no scheduled castes population.

परिशिष्ट IV
APPENDIX IV

अनुसूचित जातियों तथा अनुसूचित जनजातियों की जनसंख्या का कुल जनसंख्या से अनुपात परिसर के अनुसार ग्रामों की सूची

List of villages according to the proportion of Scheduled Castes and Scheduled Tribes to the total population by ranges

तहसील–लखीमपुर
Tahsil–Lakhimpur

ब–अनुसूचित जनजातियाँ
B–Scheduled Tribes

अनुसूचित जनजातियों की जनसंख्या का परिसर (प्रतिशत) Range of Scheduled tribes population (Percentage)	लोकेशन कोड संख्या Location code No.	ग्राम का नाम Name of Village	अनुसूचित जनजातियों की जनसंख्या का परिसर (प्रतिशत) Range of Scheduled tribes population (Percentage)	लोकेशन कोड संख्या Location code No.	ग्राम का नाम Name of Village
1	2	3	1	2	3
		गुगावां			बरतेर
0—5	104	Gugawan	6—15	676	Barter
		बजवापुर			
	355	Bajwapur	16—25	...	...
		गढ़रुआ			
	414	Gadruwa	26—35	...	...
		छाऊछ			
	427	Chhauchh	36—50	...	...
		रुद्रपुर कलाँ			देवरिया अलीगंज
	481	Rudrapur Kalan	51+	76	Dewariya Aliganj

* शून्य अनुसूचित जनजातियों की जनसंख्या के ग्राम इसमें सम्मिलित नहीं हैं।

*Excludes villages with no Scheduled tribes population.

परिशिष्ट IV
APPENDIX IV

अनुसूचित जातियों तथा अनुसूचित जनजातियों की जनसंख्या का कुल जनसंख्या से अनुपात परिसर के अनुसार ग्रामों की सूची

List of villages according to the proportion of Scheduled castes and Scheduled tribes to the total population by ranges

तहसील–मोहम्मदी
Tahsil-Mohammadi

अ–अनुसूचित जातियां
A–Scheduled Castes

अनुसूचित जातियों की जनसंख्या का परिसर (प्रतिशत) Range of Scheduled castes population (Percentage)	लोकेशन कोड संख्या Location code No.	ग्राम का नाम Name of Village	अनुसूचित जातियों की जनसंख्या का परिसर (प्रतिशत) Range of Scheduled castes population (Percentage)	लोकेशन कोड संख्या Location code No.	ग्राम का नाम Name of Village
1	2	3	1	2	3
		मूंडी जिजाम			परसपुर
0—5*	3	Mundi Zizam	0—5	235	Paraspur
		मजिगवाँ			हजरतपुर
	13	Majhigawan		259	Hazratpur
		पिपरीधनी			सैदापुर
	28	Piparidhani		360	Saidapur
		दयानतपुर			कन्धरापुर
	30	Dayanatpur		264	Kandhrapur
		मियांपुर			रामपुर
	33	Miyanpur		281	Rampur
		गुलरिया परवस्त नगर			बरौला
	48	Gulariya Parwast Nagar		296	Baraula
		खजुरिया			देवापुर
	51	Khajuria		301	Dewapur
		डोमा			रौतापुर
	52	Doma		336	Kautapur
		सुआतली			अहिरी
	75	Suatali		355	Ahiri
		भगनापुर			सिसोरा नासिर
	91	Bhagnapur		434	Sisora Nasir
		झारा खेमपुर			बरखेरिया
	108	Jhara Khempur		481	Barkheria
		बगरेठी			सेमरा जानीपुर
	153	Bagrethi		526	Semra Janipur
		अमरा			पकरिया
	161	Amara		550	Pakaria
		बगहा			कुकर गोती
	216	Bagha		553	Kukar Goti
		देवरिया			ढकिया देवी
	231	Deoria		562	Dhakia Devi
		उमरिया			औरंगाबाद
	232	Umariya		566	Aurangabad

परिशिष्ट IV
APPENDIX IV

अनुसूचित जातियों तथा अनुसूचित जनजातियों की जनसंख्या का कुल जनसंख्या से अनुपात परिसर के अनुसार ग्रामों की सूची

List of villages according to the proportion of Scheduled castes and Scheduled tribes to the total population by ranges

तहसील–मोहम्मदी
Tahsil-Mohammadi

अ–अनुसूचित जातियां
A–Scheduled Castes

अनुसूचित जातियों की जनसंख्या का परिसर (प्रतिशत) Range of Scheduled castes population (Percentage)	लोकेशन कोड संख्या Location code No.	ग्राम का नाम Name of Village	अनुसूचित जातियों की जनसंख्या का परिसर (प्रतिशत) Range of Scheduled castes population (Percentage)	लोकेशन कोड संख्या Location code No.	ग्राम का नाम Name of Village
1	2	3	1	2	3
		सपहा			खरगापुर
0—5	571	Sapha	6—10	224	Khargapur
		सेमरा घाट			असरफ नगर ग्रा.
	579	Semra Ghat		233	Ashraf Nagar Grant
		तिरकौलिया			रसूलपुर
	588	Tirkaulia		237	Rasoolpur
		बेहड़ा जोरावर			गढ़ सागर
	614	Behra Jorawar		239	Garh Sagar
		चक पिहानी			अमीर नगर
	623	Ckak Pihani		242	Amir Nagar
		कोरिगवाँ			मूड़ा खालसा
6—10	8	Korigawan		248	Munda Kalsa
		पिपरिया खास			भूधरगंज
	11	Pipariya Khas		253	Bhudharganj
		फरीदपुर ग्रान्ट			रजवापुर
	19	Faridpur Grant		261	Rajwapur
		हर्रैया			अल्लीपुर
	22	Harraiya		272	Allipur
		रामा लक्षना			बेल बोझी
	24	Rama Lachhana		280	Bel Bojhi
		धमौला			भीखमपुर
	71	Dhamaula		294	Bhikhampur
		बुझारी			पिपरा पलिया
	95	Bujhari		333	Pipra Palia
		सुनसुना			पटसार
	149	Sunsuna		345	Patsar
		गोविन्दापुर			मुंडाहरदास
	176	Govindapur		346	Mondahardas
		मूड़ा बिशनू			शिवराजपुर
	184	Munda Bishnoo		353	Sheorajpur
		लालहापुर			रामपुर रामदास
	191	Lalhapur		354	Rumpur Ramdas
					राही पारस
				371	Rahi Paras

परिशिष्ट IV
APPENDIX IV

अनुसूचित जातियों तथा अनुसूचित जनजातियों की जनसंख्या का कुल जनसंख्या से अनुपात परिसर के अनुसार ग्रामों की सूची

List of villages according to the proportion of Scheduled Castes and Scheduled tribes to the total population by ranges

तहसील–मोहम्मदी
Tahsil-Mohammadi

अ–अनुसूचित जातियाँ
A–Scheduled Castes

अनुसूचित जातियों की जनसंख्या का परिसर (प्रतिशत) Range of Scheduled castes population (Percentage)	लोकेशन कोड संख्या Location code No.	ग्राम का नाम Name of Village	अनुसूचित जातियों की जनसंख्या का परिसर (प्रतिशत) Range of Scheduled castes population (Percentage)	लोकेशन कोड संख्या Location code No.	ग्राम का नाम Name of Village
1	2	3	1	2	3
		बल्लीपुर			कुल्हौरा
6—10	377	Ballipur	6—10	561	Kulhaura
		फातियापुर			खूँटी बुजुर्ग
	435	Fatiapur		570	Khunti Buzurg
		बरौरा			अमरौलिया
	436	Baraura		572	Amrolia
		दोहक			ढखौरा
	440	Dohak		582	Dhakhaura
		कोटा			पिपरी अजीज
	441	Kota		585	Pipri Aziz
		चोला बारी			रहजनिया
	444	Chhola Bari		599	Rahjania
		सोहक			मैगलगंज
	455	Sohak		612	Maigalganj
		किरियारा			मुकुन्दपुर
	456	Kiriyara	11—15	2	Mukundpur
		सहिजना उर्फ साहबपुर			दुल्हापुर
	476	Sahijana urf Sahabpur		17	Dulhapur
		ढखिया बड़गूजर			बरखेरा
	499	Dhakhia Barhgujar		20	Barkhera
		पसगवाँ			पडरिया
	495	Pagawan		29	Padariya
		ढंढेल			मोहम्मदी सराय
	497	Dhandhel		43	Mohammadi Sarai
		बरवर			बिलन्दपुर
	542	Barwar		44	Bilandpur
		बरगदिया			छटिया सरैयाँ
	549	Bargadia		53	Chhatiya Saraiyan
		सहोरा			पटना
	551	Sahora		54	Patna
		देवी बोझी			बरखेरा कलाँ
	552	Devi Bojhi		64	Barkhera Kalan

परिशिष्ट IV
APPENDIX IV

अनुसूचित जातियों तथा अनुसूचित जनजातियों की जनसंख्या का कुल जनसंख्या से अनुपात परिसर के अनुसार ग्रामों की सूची

List of villages according to the proportion of Scehduled castes and Scheduled tribes to the total population by ranges

तहसील--मोहम्मदी
Tahsil-Mohammadi

अ–अनुसूचित जातियां
A-Scheduled Castes

अनुसूचित जातियों की जनसंख्या का परिसर (प्रतिशत) Range of Scheduled castes population (Percentage)	लोकेशन कोड संख्या Location code No.	ग्राम का नाम Name of Village	अनुसूचित जातियों की जनसंख्या का परिसर (प्रतिशत) Range of Scheduled castes population (Percentage)	लोकेशन कोड संख्या Location code No.	ग्राम का नाम Name of Village
1	2	3	1	2	3
		धरमपुर			सिसोरी सहामत
11—15	83	Dharampur	11—15	439	Sisori Sahamat
		बसबिरवा			मोहम्मदपुर नरही
	100	Basbirwa		450	Mohammadpur Narhi
		बेहती अफगान			खरगापुर
	162	Behti Aphgon		503	Khargapur
		नगरा सलेमपुर			जमिरहा
	172	Nagara Salempur		504	Jamiraha
		छितौनिया			मुल्लापुर
	179	Chhitaunia		516	Mullapur
		कोटवारा			भानपुर
	193	Kotwara		521	Bhanpur
		बिलहरी			चक मनोहर
	210	Bilhari		523	Chak Manohar
		परसेहरा			चक बिचपरी
	221	Parsehra		565	Chak Bichapari
		सेहरुआ			महुआ ढाब
	293	Schruwa		580	Mahua Dhab
		मढ़ेरा			डन्डोरा
	311	Mahera		592	Dandaura
		सुतेहरा			हैरम खेड़ा
	313	Sutehra		596	Hairam Khera
		बिछिया नगरा			चौखडिया
	362	Bichhiya Nagra		606	Chaukhera
		चौगानपुर			इटारा
	384	Chauganpur		608	Itara
		जलालपुर			नकटी उर्फ मकसूदपुर कलां
	406	Jalalpur		626	Nakti urf Maqsudpur Kalan
		धनपुर			सियारहा
	419	Dhanpur		630	Siyaraha
		अबगाँव			रामपुर रामदास
	421	Abgawan		633	Rampur Ramdas

परिशिष्ट IV
APPENDIX IV

अनुसूचित जातियों तथा अनुसूचित जनजातियों की जनसंख्या का कुल जनसंख्या से अनुपात परिसर के अनुसार ग्रामों की सूची

List of villages according to the proportion of Scheduled castes and Scheduled tribes to the total population by ranges

तहसील–मोहम्मदी
Tahsil-Mohammadi

अ–अनुसूचित जातियां
A–Scheduled Castes

अनुसूचित जातियों की जनसंख्या का परिसर (प्रतिशत) Range of Scheduled castes population (Percentage)	लोकेशन कोड संख्या Location code No.	ग्राम का नाम Name of Village	अनुसूचित जातियों की जनसंख्या का परिसर (प्रतिशत) Range of Scheduled castes population (Percentage)	लोकेशन कोड संख्या Location code No.	ग्राम का नाम Name of Village
1	2	3	1	2	3
		सिकटारा			धिरावां
11—15	634	Siktara	16—20	178	Dhirawan
		कमतरा			हैदराबाद
	638	Kamtara		183	Haidrabad
		बरखेरिया जाट			बेलवा
	642	Barkheria Jat		185	Belwa
		पडसर			घरथनिया
16—20	1	Parsar		196	Gharthaniya
		खजुहा			बघमरा
	46	Khajuha		201	Baghmara
		पथेली अमीरता			देवरिया
	58	Patheli Amirta		203	Deoria
		नरहरा			मझिगवां
	81	Narhara		225	Majhigawan
		दिलावरपुर			सुहेला
	112	Dilabarpur		227	Suhela
		गुरेला			परासन
	114	Gurela		229	Parasan
		अलीनगर			बढैया खेरा
	115	Alinagar		245	Barhaiya Khera
		खनखिन			नरायनपुर
	129	Khankhin		249	Narainpur
		बिजौली साहसपुर			बग्घून
	146	Bijauli Sahaspur		262	Bagghoon
		ढकिया जोगी			चटिया मदनीं
	151	Dhakia Jogi		268	Chatia Madni
		बरखेरा खुर्द			घुमराडीह
	165	Barkhera Khurd		288	Dhumradeeh
		अहमदनगर			रामपुर
	173	Ahmadnagar		312	Rampur
		बहेड़ा मुल्तान			बैबहा
	175	Bahera Multan		316	Baibha

परिशिष्ट IV
APPENDIX IV

अनुसूचित जातियों तथा अनुसूचित जनजातियों की जनसंख्या का कुल जनसंख्या से अनुपात परिसर के अनुसार ग्रामों की सूची

List of villages according to the proportion of Scheduled castes and Scheduled tribes to the total population by ranges

तहसील–मोहम्मदी
Tahsil-Mohammadi

अ–अनुसूचित जातियाँ
A–Scheduled Castes

अनुसूचित जातियों की जनसंख्या का परिसर (प्रतिशत) Range of Scheduled castes population (Percentage)	लोकेशन कोड संख्या Location code No.	ग्राम का नाम Name of Village	अनुसूचित जातियों की जनसंख्या का परिसर (प्रतिशत) Range of Scheduled castes population (Percentage)	लोकेशन कोड संख्या Location code No.	ग्राम का नाम Name of Village
1	2	3	1	2	3
		परसेहरा			महमूदपुर नाजिर
16—20	324	Parsehra	16—20	515	Mahmoodpur Nazir
		डहर			अभयपुर
	326	Dahar		517	Abhaipur
		भगवतीपुर			खमरिया
	343	Bhagwatipur		556	Khamaria
		कल्लुवा मोती			सुहेला
	357	Kalluwa Moti		557	Suhela
		चनवाँ			निजामपुर
	361	Chanwan		581	Nizampur
		खरेहना			सदरपुर
	372	Kharehna		586	Sadarpur
		कैमहरा			चपरतला
	373	Kaimahra		600	Chapartala
		बरैया			हरनहा
	378	Barraiya		610	Harnaha
		आलपुर			लिधाई
	389	Aalpur		611	Lidhai
		रन्नूपुर			अजवापुर
	394	Rannupur		637	Ajwapur
		इब्राहिमपुर			सोनौरा
	458	Ibrahimpur		647	Sonaura
		बहादुरपुर			सोनौवा
	459	Bahadurpur		657	Sonauwa
		हरिखापुर			लौकी खेड़ा
	461	Harikhapur	21—30	4	Lauki Khera
		महमूदा			बंजरिया
	494	Mahmuda		16	Banjariya
		कुइया खेड़ा			मुन्डा गालिब
	507	Kuiya Khera		18	Munda Galib
		दुल्हापुर			रामपुर राजा
	513	Dulhapur		31	Rampur Raja

परिशिष्ट IV
APPENDIX IV

अनुसूचित जातियों तथा अनुसूचित जनजातियों की जनसंख्या का कुल जनसंख्या से अनुपात परिसर के अनुसार ग्रामों की सूची

List of villages according to the proportion of Scheduled castes and Scheduled tribes to the total population by ranges

तहसील–मोहम्मदी
Tahsil-Mohammadi

अ–अनुसूचित जातियां
A–Scheduled Castes

अनुसूचित जातियों की जनसंख्या का परिसर (प्रतिशत) Range of Scheduled castes population (Percentage)	लोकेशन कोड संख्या Location code No.	ग्राम का नाम Name of Village	अनुसूचित जातियों की जनसंख्या का परिसर (प्रतिशत) Range of Scheduled castes population (Percentage)	लोकेशन कोड संख्या Location code No.	ग्राम का नाम Name of Village
1	2	3	1	2	3
		अतसार			दुल्हापुर
21—30	34	Atsar	21—30	135	Dulhapur
		अकबरावाद			कोयला जार
	35	Akbarabad		136	Koila Jar
		नवागांव			सर्वांगपुर
	41	Nawagaon		138	Sarvangpur
		मोहम्मदपुर कामी			रायपुर कलाँ
	50	Mohammadpur Kami		143	Raipur Kalan
		सिसियर			परछिया बेला
	63	Sisiyar		145	Parchhiya Bela
		बैदा			हरिहरपुर
	67	Baida		147	Hariharpur
		मगरेना			हरना जाट
	73	Magrena		159	Harna Jat
		खेतहरा			अजेहरा
	78	Khetahra		164	Ajehara
		शंकरपुर राजा			ककलापुर
	80	Shankarpur Raja		169	Kakalapur
		गारबपुर			जड़ौरा
	85	Garabpur		202	Jaraura
		कैमहरा			कपरहा
	107	Kaimahara		204	Kaparha
		बहादुरनगर			मुगला खेरा
	116	Bahadurnagar		213	Mughla Khera
		पालअभय कचनार			अजान
	119	Palabhai Kachnar		214	Ajan
		फिरोजपुर			शीतलपुर ग्रान्ट
	120	Firozpur		223	Shitalpur Grant
		बेलहरा			राजगढ़
	133	Belahra		230	Rajgarh
		शाहपुर जागीर			गंगापुर ग्रांट
	134	Shahpur Jagir		234	Gangapur Grant

परिशिष्ट IV
APPENDIX IV

अनुसूचित जातियों तथा अनुसूचित जनजातियों की जनसंख्या का कुल जनसंख्या से अनुपात परिसर के अनुसार ग्रामों की सूची

List of villages according to the proportion of Scheduled castes and Scheduled tribes to the total population by ranges

तहसील–मोहम्मदी
Tahsil–Mohammadi

अ–अनुसूचित जातियाँ
A–Scheduled Castes

अनुसूचित जातियों की जनसंख्या का परिसर (प्रतिशत) Range of Scheduled castes population (Percentage)	लोकेशन कोड संख्या Location code No.	ग्राम का नाम Name of Village	अनुसूचित जातियों की जनसंख्या का परिसर (प्रतिशत) Range of Scheduled castes population (Percentage)	लोकेशन कोड संख्या Location code No.	ग्राम का नाम Name of Village
1	2	3	1	2	3
		बस्तौली			शिवपुरी
21—30	246	Bastauli	21—30	358	Sheopuri
		हरिनगर ग्रान्ट			बेहड़ालाल
	252	Harinagar Grant		363	Behralal
		सिसोकन			लोहन्ना
	256	Sisokan		393	Lohanna
		मढ़िया			मिन्नापुर
	257	Marhiya		395	Minnapur
		सिकन्दराबाद			दरीनगरा
	291	Sikandrabad		396	Darinagra
		नगरा			रेवाना टेम्हरा
	297	Nagra		399	Rewana Temahra
		अमेठी			मगही
	310	Amethi		400	Magahi
		मदारपुर			करमानी
	314	Madarpur		404	Karmani
		दानपुर			पथरा
	328	Danpur		405	Pathra
		कस्ता			छतौरा
	330	Kasta		410	Chhataura
		ग्रांट इनायत चीफ			दतेली कलां
	331	Grant Inayat Chief		416	Dateli Kalan
		बबौना			सरैया
	339	Babauna		420	Saraiya
		ककरहा			कल्लिया रामपुर
	340	Kakarha		422	Kalliya Rampur
		ढाका			मुरई
	342	Dhakha		427	Murai
		देवरी			भूड़ा
	348	Deori		445	Bhurha
		नकारा			गौहनिया सुखई
	356	Nakara		452	Gauhania Sukhai

परिशिष्ट IV
APPENDIX IV

अनुसूचित जातियों तथा अनुसूचित जनजातियों की जनसंख्या का कुल जनसंख्या से अनुपात परिसर के अनुसार ग्रामों की सूची

List of villages according to the proportion of Scheduled Castes and Scheduled tribes to the total population by ranges

तहसील–मोहम्मदी
Tahsil-Mohammadi

अ–अनुसूचित जातियां
A–Scheduled Castes

अनुसूचित जातियों की जनसंख्या का परिसर (प्रतिशत) Range of Scheduled castes population (Percentage)	लोकेशन कोड संख्या Location code No.	ग्राम का नाम Name of Village	अनुसूचित जातियों की जनसंख्या का परिसर (प्रतिशत) Range of Scheduled castes population (Percentage)	लोकेशन कोड संख्या Location code No.	ग्राम का नाम Name of Village
1	2	3	1	2	3
		माना खेड़ा			फरिया पिपरिया
21—30	457	Mana Kheta	21—30	578	Pharia Piparia
		बचगांवा			बाई कुआँ
	460	Bachgawan		590	Bai Kuan
		लालपुर			अलियापुर
	462	Lalpur		593	Aliapur
		कंजा			जमुनिया कढ़िले
	468	Kanja		603	Jamunia Karhiley
		रतनपुर			धरमा खेड़ा
	470	Ratanpur		605	Dharam Khera
		नगरा			जमुका
	483	Nagra		616	Jamuka
		कमालपुर गंगासिंह			जीरा बोझी
	492	Kamalpur Gangasingh		622	Jira Bojhi
		डम्भौरा			बसारा
	501	Dambhaura		624	Basara
		दरियाबाद भानपुर			घाघपुर
	514	Dariyabad Bhanpur		628	Ghaghpur
		ढखिया पासी			सोहौना
	519	Dhakhia Pasi		629	Sohauna
		गलरई			नरदी
	525	Galrai		631	Nardi
		ककरैहया			लोदियापुर
	531	Kakrahiya		636	Lodiyapur
		ढकिया रूप			सल्लिया
	555	Dhakia Rup		645	Salliya
		मुरादपुर			किशुनपुर अजीत
	558	Muradpur		648	Kishunpur Ajit
		उदरहा			लखनौरिया
	560	Uderha		652	Lakhnauria
		नदौवा			भोगीपुर सेवाराम
	574	Nadauwa		660	Bhogipur Sevaram

परिशिष्ट IV
APPENDIX IV

अनुसूचित जातियों तथा अनुसूचित जनजातियों की जनसंख्या का कुल जनसंख्या से अनुपात परिसर के अनुसार ग्रामों की सूची

List of villages according to the proportion of Scehduled castes and Scheduled tribes to the total population by ranges

तहसील--मोहम्मदी
Tahsil-Mohammadi

अ--अनुसूचित जातियां
A-Scheduled Castes

अनुसूचित जातियों की जनसंख्या का परिसर (प्रतिशत) Range of Scheduled castes population (Percentage)	लोकेशन कोड संख्या Location code No.	ग्राम का नाम Name of Village	अनुसूचित जातियों की जनसंख्या का परिसर (प्रतिशत) Range of Scheduled castes population (Percentage)	लोकेशन कोड संख्या Location code No	ग्राम का नाम Name of Village
1	2	3	1	2	3
		देवलरिया			देहुवा
31+	5	Deolariya	31+	55	Dehuwa
		इब्राहीमपुर ग्रांट			वेला तुरसिया
	6	Ibrahimpur Grant		56	Bela Tursia
		मौठी खेड़ा			बौंआ
	7	Mauthi Khera		57	Bauwan
		पड़री			कुइर्या मदारपुर
	15	Padri		59	Kuiyan Madarpur
		हिम्मतपुर			फरेंदा
	21	Himmatpur		60	Farenda
		भूड़िया.			चक कैमी
	25	Bhuriya		61	Chak Kaimi
		पोखनपुर			कौड़ेली
	26	Pokhanpur		62	Kaureli
		साहबगंज ग्राँट			कमालपुर
	27	Shahabganj Grant		65	Kamalpur
		अख्य राजपुर			हरनारायनपुर
	32	Akhai Rajpur		66	Harnanarainpur
		भड़ा पिपरी			भवानीपुर
	36	Bhoora Pipri		68	Bhawanipur
		भंगोली			तुरके हटा टप्पा गोकन
	37	Bhangoli		69	Turke Hta Tappa Gokan
		बेनी राजापुर			हथेला वाजिदपुर
	38	Beni Rajapur		70	Hathela Wajidpur
		शाहपुर राजा			खेरिया घासी
	40	Shahpur Raja		72	Kheria Ghasi
		सिसोरा निकूमपुर			विचपरी
	45	Sisora Nikoompur		74	Pichpari
		केहुवा			ढकिया भाऊ
	47	Kehuwa		79	Dhakia Bhau
		नकेड़ा			सहदेवा
	49	Nakera		82	Sahdewa

परिशिष्ट IV
APPENDIX IV

अनुसूचित जातियों तथा अनुसूचित जनजातियों की जनसंख्या का कुल जनसंख्या से अनुपात परिसर के अनुसार ग्रामों की सूची

List of villages according to the proportion of Scheduled Castes and Scheduled tribes to the total population by ranges

तहसील–मोहम्मदी
Tahsil-Mohammadi

अ–अनुसूचित जातियां
A–Scheduled Castes

अनुसूचित जातियों की जनसंख्या का परिसर (प्रतिशत) Range of Scheduled castes population (Percentage)	लोकेशन कोड संख्या Location code No.	ग्राम का नाम Name of Village	अनुसूचित जातियों की जनसंख्या का परिसर (प्रतिशत) Range of Scheduled castes population (Percentage)	लोकेशन कोड संख्या Location code No	ग्राम का नाम Name of Village
1	2	3	1	2	3
		कुंवरपुर			गदमापुर
31+	86	Kunwarpur	31+	111	Gadmapur
		गोकन			बगबाही
	87	Gokan		113	Bagbahi
		बरैंचा			पकरिया
	88	Baraincha		117	Pakaria
		सहिजना			मोहम्मदपुर दीना
	90	Sahijna		121	Mohammadpur Dina
		मोहम्मदपुर कलां			जैती
	93	Mohammadpur Kalan		122	Jaiti
		भुइहरा			रामपुर मिश्रा
	94	Bhuinhara		124	Rampur Misra
		रछेला वाजिदपुर			भोगियापुर
	96	Rachhela Wazidpur		125	Bhogiapur
		तेन्दुआ कन्जा			असौवा
	97	Tendua Kanja		126	Asauwa
		इस्लामाबाद			खेमसराय
	99	Islamabad		127	Khemsarai
		भानपुर बनवारी			उधन्नापुर
	101	Bhanpur Banwari		128	Udhannapur
		डेल खेड़ा			बलमिया बड़खर
	103	Del Khera		130	Balmiyan Barkhar
		कुम्हरौआ			कारी
	104	Kumahrauwa		131	Kari
		तेंगुन खुर्रमनगर			रजुवापुर
	105	Tengun Khurramnagar		137	Rajuwapur
		गुलौली			बढ़वारी उधौ
	106	Gulauli		139	Barhwari Udho
		रामपुर खुर्द			बरहवारी माँग
	109	Rampur Khurd		140	Barahwari Mang
		सदियापुर			बौधी खुर्द
	110	Sadiyapur		141	Baudhi Khurd

परिशिष्ट IV
APPENDIX IV

अनुसूचित जातियों तथा अनुसूचित जनजातियों की जनसंख्या का कुल जनसंख्या से अनुपात परिसर के अनुसार ग्रामों की सूची

List of villages according to the proportion of Scehduled castes and Scheduled tribes to the total population by ranges

तहसील--मोहम्मदी
Tahsil-Mohammadi

अ–अनुसूचित जातियां
A–Scheduled Castes

अनुसूचित जातियों की जनसंख्या का परिसर (प्रतिशत) Range of Scheduled castes population (Percentage)	लोकेशन कोड संख्या Location code No.	ग्राम का नाम Name of Village	अनुसूचित जातियों की जनसंख्या का परिसर (प्रतिशत) Range of Scheduled castes population (Percentage)	लोकेशन कोड संख्या Location code No.	ग्राम का नाम Name of Village
1	2	3	1	2	3
		पाल चक्कू			ममरी
31+	142	Pal Chakkoo	31+	181	Mamri
		खेरिया मिश्र			कंजा
	148	Kheria Misra		186	Kanja
		मुर्तिजा अलीनगर			गोला
	150	Murtija Alinagar		187	Gola
		कन्धारापुर			कोरैया
	154	Kandharapur		188	Korraiya
		बौधी कलाँ			बैदा खेड़ा
	155	Baudhi Kalan		189	Baida Khera
		नेवली			रसूलपुर
	157	Neoli		190	Rasoolpur
		खन्देवरा			निजामपुर
	158	Khandeora		194	Nizampur
		देहरा अजीजपुर			मूड़ा जवाहर
	160	Dehra Azizpur		197	Munda Jawahar
		बिजौली अखनपुर			कुट खेरवा
	163	Bijauli Akhanpur		198	Kut Kherwa
		बछेड़ा			देवकली
	166	Bahera		199	Deokali
		तेलिया कुन्डा			बांस गांव
	167	Teliya Kunda		205	Bans Gaon
		कुँवरपुर माफी			कन्धारपुर
	168	Kunwarpur Mafi		207	Kandharpur
		अमिलिया			मदारपुर बसही
	170	Amilia		209	Madarpur Basahi
		मूड़ा सरकटा			कैमहरा
	171	Munda Sarkata		211	Kaimahra
		खोखाय			काजर कोरी
	174	Khokhai		212	Kajar Kori
		परेली			शहबुद्दीनपुर
	180	Pareli		217	Shahbuddinpur

परिशिष्ट IV

APPENDIX IV

अनुसूचित जातियों तथा अनुसूचित जनजातियों की जनसंख्या का कुल जनसंख्या से अनुपात परिसर के अनुसार ग्रामों की सूची

List of villages according to the proportion of Scheduled castes and Scheduled tribes to the total population by ranges

तहसील–मोहम्मदी
Tahsil-Mohammadi

अ–अनुसूचित जातियां
A–Scheduled Castes

अनुसूचित जातियों की जनसंख्या का परिसर (प्रतिशत) Range of Scheduled castes population (Percentage)	लोकेशन कोड संख्या Location code No.	ग्राम का नाम Name of Village	अनुसूचित जातियों की जनसंख्या का परिसर (प्रतिशत) Range of Scheduled castes population (Percentage)	लोकेशन कोड संख्या Location code No.	ग्राम का नाम Name of Village
1	2	3	1	2	3
		बसही खुर्द			अमिलाहार
31+	218	Basahi Khurd	31+	270	Amilahar
		छिछौना			मढ़िया
	219	Chhichhauna		271	Marhiya
		राम खेड़ा			सिंगहाहार
	220	Ram Khera		273	Singahahar
		जंगल नं. 13			चन्दामऊ
	222	Jangle No. 13		275	Chandamau
		देवापुर			धकिया
	226	Devapur		276	Dhakia
		लन्दनपुर ग्रांट			मोहम्मदाबाद
	228	Landanpur Grant		277	Mohmmadabad
		कुम्भी			पिपरा
	243	Kumbhi		282	Pipra
		गफ्फार नगर			अहिरी
	250	Gaffar Nagar		283	Ahiri
		मूड़ा माफी			रोशन नगर
	251	Munda Mafi		284	Roshan Nagar
		मुकद्दर नगर			बिलोचापुर
	254	Muqaddar Nagar		285	Bilochapur
		हकीमपुर			घुन्सी
	255	Hakeempur		287	Ghunsi
		मगदापुर			तिन्दुवाई
	258	Magadapur		289	Tendhuwai
		मिर्जापुर ग्रांट			मूड़ा दीक्षित
	265	Mirzapur Grant		290	Munda Dixit
		रायपुर ग्रांट			देवमानिया
	266	Raipur Grant		295	Deomaniya
		कचियानी			विशोखर
	267	Kachiyani		298	Bishokhar
		रैंन खेड़ा			थारन्तस्मिथ ग्रांट
	269	Rain Khera		299	Thoratsmith Grant

परिशिष्ट IV
APPENDIX IV

अनुसूचित जातियों तथा अनुसूचित जनजातियों की जनसंख्या का कुल जनसंख्या से अनुपात परिसर के अनुसार ग्रामों की सूची

List of villages according to the proportion of Scheduled castes and Scheduled tribes to the total population by ranges

तहसील–मोहम्मदी
Tahsil–Mohammadi

अ–अनुसूचित जातियाँ
A–Scheduled Castes

अनुसूचित जातियों की जनसंख्या का परिसर (प्रतिशत) Range of Scheduled castes population (Percentage)	लोकेशन कोड संख्या Location code No.	ग्राम का नाम Name of Village	अनुसूचित जातियों की जनसंख्या का परिसर (प्रतिशत) Range of Scheduled castes population (Percentage)	लोकेशन कोड संख्या Location code No.	ग्राम का नाम Name of Village
1	2	3	1	2	3
		ग्रांट मुल्तान			ग्रांट गनेशपुर
31+	300	Grant Multan	31+	329	Grant Ganeshpur
		लालपुर ग्रांट			खमारिया
	302	Lalpur Grant		332	Khamaria
		मंडरिया			पलिया माफी
	303	Mandariya		334	Palia Mafi
		चपरदहा			खंजन नगर
	304	Chapardaha		335	Khanjan Nagar
		जिगना			ढाखिया कुस्तौल
	305	Jigna		337	Dhakhia Kustaul
		इब्राहीमपुर			भुड़ कुड़ा
	306	Ibrahimpur		338	Bhur Kura
		जम्हौरा			जानकीनगर ग्रांट
	308	Jamhaura		341	Janakinagar Grant
		रहमतपुर			बिसरी खेड़ा
	309	Rahmatpur		344	Bisari Khera
		पिपरी नरायणपुर			रावन
	315	Pipri Narainpur		349	Rawan
		चौधकपुर			सलाहपुर ग्रांट
	317	Chaudhakpur		350	Salahpur Grant
		बहेरा			भिरावां ग्रांट
	318	Bahera		351	Bhirawan Grant
		सिरसा			केमता गुल्ली
	320	Sirsa		352	Kaimta Gulli
		नकारा			सिमरा ग्रांट
	321	Nakara		359	Simra Grant
		नेवलापुर			खानपुर ग्रांट
	322	Neolapur		364	Khanpur Grant
		सेनपुर			अली नगर
	323	Senpur		365	Alinagar
		सरेली			आशिक नगर ग्रांट
	325	Sareli		366	Ashiqnagar Grant

परिशिष्ट IV
APPENDIX IV

अनुसूचित जातियों तथा अनुसूचित जनजातियों की जनसंख्या का कुल जनसंख्या से अनुपात परिसर के अनुसार ग्रामों की सूची

List of villages according to the proportion of Scheduled castes and Scheduled tribes to the total population by ranges

तहसील–मोहम्मदी
Tahsil-Mohammadi

अ–अनुसूचित जातियां
A-Scheduled Castes

अनुसूचित जातियों की जनसंख्या का परिसर (प्रतिशत) Range of Scheduled castes population (Percentage)	लोकेशन कोड संख्या Location code No.	ग्राम का नाम Name of Village	अनुसूचित जातियों की जनसंख्या का परिसर (प्रतिशत) Range of Scheduled castes population (Percentage)	लोकेशन कोड संख्या Location code No.	ग्राम का नाम Name of Village
1	2	3	1	2	3
		खुर्रमनगर			गाजीपुर
31+	367	Khurramnagar	31+	397	Gajipur
		पिपरिया खगई			अछरौल
	368	Piparia Khagai		398	Achhraul
		परसेहरा			खुड़ेहरा
	369	Parsehra		401	Khundehra
		उसरी			सँडिलवा
	370	Usri		402	Sandilwa
		कुसमी			पिपरझाला
	374	Kusmi		403	Piprajhala
		कपासी			दखिया जाट
	376	Kapasi		407	Dhakhiya Jat
		साहूपुर			काना खेड़ा
	379	Sahupur		408	Kana Khera
		छतापुर			भिखनापुर
	380	Chhatapur		409	Bhikhanapur
		बरदहा			निम चैनी
	382	Bardha		411	Nim Chaini
		बाँदू खेड़ा			बजरखा
	385	Bandu Khera		412	Bajrakha
		मितौली			मुरासा
	386	Mitauli		413	Murasa
		मैनहन			खन्ता देसू
	387	Mainhan		414	Khant Deshu
		ओदरां			रसूलपुर
	388	Odaran		415	Rasoolpur
		सेमरावां			हरिहरपुर
	390	Semarawan		427	Hariharpur
		लल्हौआ			ओदहरा
	391	Lalhauwa		418	Odahara
		तेन्दुआ			सलाहपुर
	392	Tenduwa		423	Salahpur

परिशिष्ट IV
APPENDIX IV

अनुसूचित जातियो तथा अनुसूचित जनजातियों की जनसंख्या का कुल जनसंख्या से अनुपात परिसर के अनुसार ग्रामों की सूची

List of villages according to the proportion of Scheduled castes and Scheduled tribes to the total population by ranges

तहसील–मोहम्मदी
Tahsil-Mohammadi

अ–अनुसूचित जातियाँ
A–Scheduled Castes

अनुसूचित जातियों की जनसंख्या का परिसर (प्रतिशत) Range of Scheduled castes population (Percentage)	लोकेशन कोड संख्या Location code No.	ग्राम का नाम Name of Village	अनुसूचित जातियों की जनसंख्या का परिसर (प्रतिशत) Range of Scheduled castes population (Percentage)	लोकेशन कोड संख्या Location code No.	ग्राम का नाम Name of Village
1	2	3	1	2	3
		उसरी			भिलवाँ
31+	424	Usri	31+	451	Bhilawan
		मोहम्मदपुर			गौहनिया आलम
	425	Mohammadpur		453	Gauhania Alam
		गढ़ी इब्राहिमपुर			रसूलपुर असनाद हुसैन
	426	Garhi Ibrahimpur		463	Rasoolpur Asnad Husan
		ईसानगर			कठघरा
	429	Isanagar		464	Kathghara
		सुकुरुद्दीनपुर			नरायनपुर अहलाद
	430	Sukuruddinpur		465	Narainpur Ahlad
		नरायनपुर मछेछा			बनिका गाँव
	431	Narainpur Machhechha		466	Banika Gaon
		मछेछा			पिपरहा ग्रांट
	432	Machhechha		467	Piparha Grant
		मुडिया अहबन			करमुलिया
	433	Mundia Ahban		469	Karmuliya
		नवागांव जाट			मोहम्मदपुर चैनू
	437	Nawagaon Jat		471	Mohammadpur Chainu
		निजामपुर			पिपरौला मर्दन
	438	Nizampur		472	Pipraula Mardan
		गोना			किशुनपुर जमुनी
	442	Gona		473	Kishunpur Jamuni
		मुड़िया चूरामन			उचौलिया
	443	Mundia Churaman		474	Uchaulia
		सरौनिया			हरिहरपुर
	446	Saraunia		475	Hariharpur
		बढैया			डुंडौलिया
	447	Barhiya		479	Dundaulia
		कल्लुआ			बरनइया
	448	Kallua		480	Barnaiya
		कसरावल			बालदेवता
	449	Kasrawal		482	Baldeota

परिशिष्ट IV
APPENDIX IV

अनुसूचित जातियों तथा अनुसूचित जनजातियों की जनसंख्या का कुल जनसंख्या से अनुपात परिसर के अनुसार ग्रामों की सूची

List of villages according to the proportion of Scheduled Castes and Scheduled tribes to the total population by ranges

तहसील–मोहम्मदी
Tahsil-Mohammadi

अ–अनुसूचित जातियाँ
A–Scheduled Castes

अनुसूचित जातियों की जनसंख्या का परिसर (प्रतिशत) Range of Scheduled castes population (Percentage)	लोकेशन कोड संख्या Location code No.	ग्राम का नाम Name of Village	अनुसूचित जातियों की जनसंख्या का परिसर (प्रतिशत) Range of Scheduled castes population (Percentage)	लोकेशन कोड संख्या Location code No	ग्राम का नाम Name of Village
1	2	3	1	2	3
		कोटरा			भीखमपुर
31+	484	Kotra	31+	510	Bhikhampur
		कुतुबुद्दीनपुर			भोगीपुर पाठक
	485	Kutubuddinpur		511	Bhogipur Pathak
		छपौरा			काशीपुर
	486	Chhapaura		520	Kashipur
		पान्डे बारी			भौनापुर
	487	Pandey Bari		522	Bhaunapur
		कोडरा			शेखपुर
	488	Kodra		524	Shekhpur
		सुखबसा			दिलावरनगर
	489	Sukhbasa		528	Dilawarnagar
		हुसेनपुर			साहूपुर
	491	Husainpur		532	Sahupur
		एकघरा			रसूलपुर तफज्जुल हुसेन
	493	Ekghara		534	Rasoolpur Tafazzul Husan
		बीरमपुर			चुरहा खुर्रमनगर
	496	Birampur		535	Churha Khurramnagar
		नेवादा			पैकीपुर
	499	Newada		538	Paikipur
		अन्तरबारी			दिक्षितपुर
	500	Antarbari		563	Dikshitpur
		मन्डुवा			रायपुर
	502.	Manduwa		573	Raipur
		गनेशपुर			बहादुरनगर
	505	Ganeshpur		576	Bahadurnagar
		पतौन			हरदमा
	506	Pataun		583	Hardama
		चौबियापुर			कोटरी
	508	Chaubiyapur		584	Kotari
		अधारपुर			खूँटी खुर्द
	509	Adharpur		587	Khunti Khurd

परिशिष्ट IV
APPENDIX IV

अनुसूचित जातियों तथा अनुसूचित जनजातियों की जनसंख्या का कुल जनसंख्या से अनुपात परिसर के अनुसार ग्रामों की सूची

List of villages according to the proportion of Scehduled castes and Scheduled tribes to the total population by ranges

तहसील–मोहम्मदी
Tahsil-Mohammadi

अ–अनुसूचित जातियां
A-Scheduled Castes

अनुसूचित जातियों की जनसंख्या का परिसर (प्रतिशत) Range of Scheduled castes population (Percentage)	लोकेशन कोड संख्या Location code No.	ग्राम का नाम Name of Village	अनुसूचित जातियों की जनसंख्या का परिसर (प्रतिशत) Range of Scheduled castes population (Percentage)	लोकेशन कोड संख्या Location code No.	ग्राम का नाम Name of Village
1	2	3	1	2	3
		भीखम देवता			कुतुबपुर
31+	589	Bhikham Deota	31+	640	Kutubpur
		जमुनिया रना			अल्लीपुर
	598	Jamunia Rana		641	Allipur
		जमुनिया शहबाज			गोविन्दापुर
	602	Jamunia Shahbaz		643	Govindapur
		लालपुर			उदयपुर
	604	Lalpur		644	Udaipur
		खखरा			मस्तीपुर
	613	Khakhra		646	Mastipur
		नवागांव			मुकद्दरपुर
	615	Nawagaon		649	Muquddarpur
		गदनापुर			सेन्डा
	618	Gadnapur		650	Sainda
		मकसूदपुर			मोहिउद्दीनपुर
	620	Maqsudpur		651	Mohiudinpur
		भोगीपुर मनी			ताल सायर
	621	Bhogipur Mani		653	Tal Sayar
		सहजना रामपुर बनवारी			पनई
	625	Sahjana Rampur Banwari		655	Panai
		दरियाबाद कर्म हुसैन			जलालपुर
	627	Dariabad Karm Husain		656	Jalalpur
		नवागांव किशोरी			उकर मुहां
	632	Nawagaon Kishori		659	Uker Muhan
		जसमढ़ी			
	639	Jasmarhi			

*शून्य अनुसूचित जातियों की जनसंख्या के ग्राम सम्मिलित नहीं हैं।
*Excludes villages with no scheduled castes population.

परिशिष्ट IV
APPENDIX IV

अनुसूचित जातियों तथा अनुसूचित जनजातियों की जनसंख्या का कुल जनसंख्या से अनुपात परिसर के अनुसार ग्रामों की सूची

List of villages according to the proportion of Scheduled Castes and Scheduled Tribes to the total population by ranges

तहसील–मोहम्मदी
Tahsil–Mohammadi

ब–अनुसूचित जनजातियां
B–Scheduled Tribes

अनुसूचित जनजातियों की जनसंख्या का परिसर (प्रतिशत) Range of Scheduled tribes population (Percentage)	लोकेशन कोड संख्या Location code No.	ग्राम का नाम Name of Village	अनुसूचित जनजातियों की जनसंख्या का परिसर (प्रतिशत) Range of Scheduled tribes population (Percentage)	लोकेशन कोड संख्या Location code No.	ग्राम का नाम Name of Village
1	2	3	1	2	3
		सरैयां			
0—5*	263	Saraiyan			
		रतनपुर			
	470	Ratanpur			
6—15	...	...			
16—25	...	...			
26—35	...	...			
36—50	...	...			
51+	...	...			

* शून्य अनुसूचित जनजातियों की जनसंख्या के ग्राम इसमें सम्मिलित नहीं हैं।

*Excludes villages with no Scheduled tribes population.

अनुभाग- II
Section -

नगर निदेशिका
Town Directory

विवरण I

प्रास्थिति और वृद्धि इतिहास

क्रम सं० Sl. No	कस्बे की श्रेणी, नाम तथा नागरिक प्रशासन प्रास्थिति	लोकेशन कोड नं० Lcoation code No.	तहसील मुख्यालय का नाम Name of tahsil headquarters	क्षेत्रफल (वर्ग कि.मी.में) Area in (sq.kms.)	बेघर परिवारों सहित परिवारों की संख्या (1981 की जनगणना) Number of households including houseless households (in 1981 Census)	निम्नलिखित जनगणनाओं में Population and growth		
						1901	1911	1921
1	2	3	4	5	6	7	8	9
1	IV धौरहरा (न.क्षे.स.)	36/2/V	धौरहरा Dhaurahra	5.20	1,941	...	...	...
2	III गोला गोकरन नाथ (न.पा.)	36/4/II	मोहम्मदी Mohammadi	6.55	5,402	...	4,258 (—)	4,131 (-2.98)
3	IV खीरी (न.क्षे.स.)	36/3/IV	लखीमपुर Lakhimpur	4.00	2,444	6,223 (—)	6,924 (+11.26)	6,583 (-4.92)
4	II लखीमपुर (न.प.)	36/3/I	लखीमपुर Lakhimpur	6.99	10,452	1,0110 (—)	11,431 (+13.07)	12,396 (+8.44)
5	V मैलानी (न.क्षे.स.)	36/3/IX	लखीमपुर Lakhimpur	1.50	1,619		1981 की जनगणना में Treated as urban for the	
6	III मोहम्मदी (न.पा.)	36/4/III	मोहम्मदी Mohammadi	3.89	2,642	6,278 (—)	6,151 (-2.02)	5,918 (-3.79)
7	V ओयल ढकवा (न.क्षे.स.)	36/3/VIII	लखीमपुर Lakhimpur	5.40	1,272	...	...	...
8	IV पलियाकलां (न.पा.)	36/1/VI	निघासन Nighasan	5.39	3,654	...	...	...
9	IV सिंगाही भिरौरा (न.क्षे.स.)	36/1/VII	निघासन Nighasan	6.89	2,090	...	...	...

TOWN DIRECTORY

STATEMENT I

Status and Growth History

कस्बे की जनसंख्या और वृद्धि दर rate of the town at the censuses of						घनत्व (1981 की जन-गणना) Density (1981 Census)	लिंगानुपात Sex-ratio			Class, name and civic administration status of town	क्रम सं० Sl. No.
1931	1941	1951	1961	1971	1981		1961 की जन-गणना 1961 Census	1971 की जन-गणना 1971 Census	1981 की जन-गणना 1981 Census		
10	11	12	13	14	15	16	17	18	19	2	1
...	...	7,668 (—)	वर्गविनत Declassified		11,193 ...	2,153	...	...	846	IV Dhaurehra (T.C)	1
5,164 (+25.01)	7,679 (+48.70)	10,586 (+37.86)	1.5231 (+43.88)	21,677 (+42.32)	28,514 (+31.54)	4,353	705	735	830	III Gola Gokaran Nath (M.B.)	2
7,071 (+7.41)	8,210 (+16.11)	9,287 (+13.12)	10,210 (+9.94)	12,006 (+17.59)	16,290 (+35.68)	4,073	890	884	901	IV Kheri (T.C.)	3
17,497 (+41.15)	21,235 (+21.36)	25,055 (+17.99)	32,285 (+28.86)	43,752 (+35.52)	61,003 (+39.43)	8,727	819	821	866	II Lakhimpur (M.B.)	4
प्रथम बार माना गया नगर first time in 1981 Census					8,527 (—)	5,685	...	...	809	V Mailani (T.C.)	5
6,545 (+10.59)	7,618 (+16.39)	8,442 (+10.82)	11,871 (+40.62)	14,908 (+25.58)	21,863 (+46.65)	5,620	862	866	828	III Mohammadi (M.B.)	6
4,141 (—)	4,644 (+12.15)	3,114 (+32.95)	वर्गविनत Declassified		7,473 (—)	1,384	...	...	852	V Oel Dhakwa(T.C.)	7
5,196 (—)	5,551 (+6.83)	5,875 (+5.84)	वर्गविनत Declassified		19,859 (—)	3,684	...	...	801	IV Palia Kalan (M.B.)	8
...	...	7,235 (—)	वर्गविनत Declassified		12,663 (—)	1,838	...	...	906	IV Singahi Bhiraura (T.C.)	9

नगर निदेशिका

विवरण II

नगरों का भौतिक पक्ष एवं स्थिति, 1979

क्रम सं. Sl. No.	कस्बे की श्रेणी और नाम	भौतिक पक्ष Physical aspects			नाम और मार्ग की दूरी (कि. मी. में)		
		वर्षा (मि. मी में) Rainfall (in m.m.)	तापमान (सेन्टीग्रेड में) Temperature (in centigrade)		राज्य मुख्यालय State HQ	जिला मुख्यालय District HQ	तहसील मुख्यालय Tahsil HQ
			अधिकतम Maximum	न्यूनतम Minimum			
1	2	3	4	5	6	7	8
1	IV धौरहरा	1,413.4	44.4	4.5	लखनऊ Lucknow (192)	लखीमपुर Lakhimpur (57)	धौरहरा Dhaurehra (0)
2	III गोला गोकरन नाथ	1,413.4	44.4	4.5	लखनऊ Lucknow (171)	लखीमपुर Lakhimpur (37)	मोहम्मदी Mohammadi (36)
3	IV खीरी	1,413.4	44.4	4.5	लखनऊ Lucknow (129)	लखीमपुर Lakhimpur (5)	लखीमपुर Lakhimpur (5)
4	II लखीमपुर	1,413.4	44.4	4.5	लखनऊ Lucknow (134)	लखीमपुर Lakhimpur (0)	लखीमपुर Lakhimpur (0)
5	V मैलानी	1,413.4	44.4	4.5	लखनऊ Lucknow (195)	लखीमपुर Lakhimpur (61)	लखीमपुर Lakhimpur (61)
6	III मोहम्मदी	1,413.4	44.4	4.5	लखनऊ Lucknow (198)	लखीमपुर Lakhimpur (70)	मोहम्मदी 'Mohammadi (0)
7	V ओयल ढ़कवा	1,413.4	44.4	4.5	लखनऊ Lucknow (129)	लखीमपुर Lakhimpur (15)	लखीमपुर Lakhimpur (15)
8	IV पलिया कलाँ	1,413.4	44.4	4.5	लखनऊ Lucknow (225)	लखीमपुर Lakhimpur (91)	निघासन Nighasan (35)
9	IV सिंगाही भिरौरा	1,413.4	44.4	4.5	लखनऊ Lucknow (175)	लखीमपुर Lakhimpur (45)	निघासन Nighasan (10)

TOWN DIRECTORY

STATEMENT II

Physical Aspects and Location of Towns, 1979

Name of and road distance (in kms.) from			यातायात योग्य नदी/नहर (यदि 10 कि.मी. के अन्तर्गत हो) Navigable river/ cahal (if within 10 kms.)	Class and name of town	क्रम सं० Sl. No.
एक लाख और उससे अधिक जनसंख्या वाला नजदीकी शहर Nearest city with population of one lakh and more	रेलवे स्टेशन Railway Station	बस मार्ग Bus Route			
9	10	11	12	2	1
सीतापुर Sitapur (58)	केलसिया घाट Kalsia Ghat (22)	धौरहरा Dhaurahra (0)	...	IV Dhaurehra	1
शाहजहांपुर Shahjahanpur (66)	गोला गोकरननाथ Gola Gokaran Nath (0)	गोला गोकरन नाथ Gola Gokaran Nath (0)	...	III Gola Gokaran Nath	2
सीतापुर Sitapur (44)	अरनीखाना Arnikhana (0)	खीरी Kheri (0)	...	IV Kheri	3
सीतापुर Sitapur (50)	लखीमपुर Lakhimpur (0)	लखीमपुर Lakhimpur (0)	...	II Lakhimpur	4
शाहजहांपुर Shahjahanpur (85)	मैलानी Mailani (0)	मैलानी Mailani (0)	...	V Mailani	5
शाहजहांपुर Shahjahanpur (33)	गोला Gola (33)	मोहम्मदी Mohammadi (0)	...	III Mohammadi	6
सीतापुर Sitapur (35)	ओयल ढकवा Oel Dhakwa (0)	ओयल ढकवा Oel Dhakwa (0)	...	V Oel Dhakwa	7
शाहजहांपुर Shahjahanpur (110)	पलिया कलां Palia Kalan (0)	पलिया कलां Palia Kalan (0)	...	IV Palia Kalan	8
सीतापुर Sitapur (93)	बेलरांया Belrayan (0)	सिंगाही भिरौरा Singahi Bhiraura (0)	...	IV Singahi Bhiraura	9

नगर निदेशिका

विवरण III

नगरपालिका वित्त, 1978-79

क्रम सं० Sl. No.	कस्बे की श्रेणी और नाम	नागरिक प्रशासन प्रास्थिति (1980 में) Civic administration status (in 1980)		प्राप्ति ('00 रुपयों में) Receipt (in Rupees '00)						
				करों आदि के द्वारा प्राप्त Receipt through taxes etc.	कराधान के अलावा नगरपालिका की सम्पत्ति और शक्ति से प्राप्त राजस्व Revenue derived from municipal properties and powers apart from taxation	सरकारी अनुदान Government grant	ऋण Loan	अग्रिम Advance	अन्य स्रोत Other sources	कुल आय Total receipt
1	2	3		4	5	6	7	8	9	10
1	IV धौरहरा	(न.क्षे.स.)	T.C.	517	...	100	...	...	90	707
2	III गोला गोकरन नाथ	(न.पा.)	M.B.	6,445	2,647	3,883	300	...	414	13,689
3	IV खीरी	(न.क्षे.स.)	T.C.	646	...	100	...	...	1,175	1,921
4	II लखीमपुर	(न.पा.)	M.B.	15,586	4,333	419	...	...	798	21,136
5	V मैलानी	(न.क्षे.स.)	T.C.	...	...	100	...	...	10	110
6	III मोहम्मदी	(न.पा.)	M.B.	204	...	240	...	949	2,767	4,160
7	V ओयल ढकवा	(न.क्षे.स.)	T.C.	2,745	...	100	...	...	262	3,107
8	IV पलिया कलां	(न.पा.)	M.B.	3,374	60	150	...	...	357	3,941
9	IV सिंगाही भिरौरा	(न.क्षे.स.)	T.C.	750	9	329	...	...	122	1,210

TOWN DIRECTORY

STATEMENT III

Municipal Finance, 1978–79

व्यय ('00 रुपयों में) Expenditure (in Rupees '00)								
सामान्य प्रशासन General administration	जन सुरक्षा Public safety	जन स्वास्थ्य और सुविधायें Public health and conveniences	लोक निर्माण Public works	जन संस्थान Public institutions	अन्य Others	कुल व्यय Total expenditure	Class and name of town	क्रम सं० Sl. No.
11	12	13	14	15	16	17	2	1
343	35	...	45	...	9	432	IV Dhaurehra	1
760	305	5,058	1,365	8	4,076	11,572	III Gola Gokaran Nath	2
850	...	102	423	...	119	1,494	IV Kheri	3
2,302	885	13,905	4,182	78	3,179	24,531	II Lakhimpur	4
...	10	100	...	2	...	112	V Mailani	5
1,148	1,748	138	976	...	1,056	5,066	III Mohammadi	6
997	30	203	1,476	...	120	2,826	V Oel Dhakwa	7
1,061	...	1,269	312	5	273	2,920	IV Palia Kalan	8
530	...	425	211	84	139	1,389	IV Singahi Bhiraura	9

नगर निदेशिका

विवरण IV

सार्वजनिक और अन्य सुविधायें, 1979

क्रम सं० Sl. No.	कस्बे की श्रेणी और नाम	नागरिक प्रशासन प्रास्थिति (1980 में) Civic administration status (in 1980)	जनसंख्या Population	अनुसूचित जातियों और अनुसूचित जनजातियों की जनसंख्या Scheduled castes and Scheduled tribes population	सड़क की लम्बाई (कि०मी० में) Road length (in kms.)	जल-मल निकासी व्यवस्था System of sewerage	शौचालयों की संख्या Number of latrines		
							पानी वाले Water borne	सेवा Service	अन्य Others
1	2	3	4	5	6	7	8	9	10
1	IV धौरहरा	(न.क्षे.स.)T.C.	11,193	750	PR(1.00) KR(5.00)	OSD/PT	...	...	...
2	III गोला गोकरन नाथ	(न.पा.)M.B.	28,514	2,261	PR(86.00) ...	OSD	2	...	...
3	IV खीरी	(न.क्षे.स.)T.C.	16,290	631	PR(12.00) KR(20.00)	OSD/GD	...	...	...
4	II लखीमपुर	(न.पा.)M.B.	61,003	4,071	PR(121.10) ...	OSD	...	8	...
5	V मैलानी	(न.क्षे.स.)T.C.	8,527	1,711	PR(2.00) KR(3.50)	OSD/PT	...	...	...
6	III मोहम्मदी	(न.पा.)M.B.	21,863	2,276	PR(1.61) KR(12.88)	OSD	...	...	...
7	V ओलल ढकवा	(न.क्षे.स.)T.C.	7,473	1,352	PR(14.00) KR(5.00)	OSD	...	...	...
8	IV पलिया कलाँ	(न.पा.)M.B.	19,859	1,669	PR(3.20) KR(0.89)	OSD/PT	...	...	...
9	IV सिंगाही भिरौरा	(न.क्षे.स.)T.C.	12,663	2,364	PR(3.39) KR(1.48)	OSD/PT	...	...	...

TOWN DIRECTORY

STATEMENT IV

Civic and other Amenities, 1979

मल निकासी की व्यवस्था Method of Disposal of night soil	सुरक्षित पानी की आपूर्ति Protected water supply		अग्निशमन सेवा Fire fighting service	विद्युतीकरण (कनेक्शनों की संख्या) Electrification (Number of connections)					Class and name of town	क्रम सं० Sl. No.
	आपूर्ति का स्रोत Source of supply	संचयन की पद्धति तथा उसकी क्षमता (लीटर में) System of storage with capacity (in litres)		घरेलू Domestic	औद्योगिक Industrial	वाणिज्यिक Commercial	मार्ग प्रकाश Road lighting (Points)	अन्य Others		
11	12	13	14	15	16	17	18	19	2	1
B/HL	TW/W	...	खीरी लखीमपुर Kheri Lakhimpur (51)	107	...	10	146	...	IV Dhaurehra	1
WB	TW/T	OHT (500,000)	लखीमपुर Lakhimpur (37)	9,000	25	200	314	...	III Gola Gokaran Nath	2
B/ST	TW/W	...	लखीमपुर Lakhimpur (5)	250	...	25	45	18	IV Kheri	3
WB/ST	TW/T	OHT (450,000)	हाँ Yes	7,471	62	234	952	7	II Lakhimpur	4
B/HL	TW/T	OHT (12,000)	लखीमपुर Lakhimpur (61)	80	...	35	55	...	V Mailani	5
WB	T/TW	OHT (500,000)	शाहजहाँपुर Shahjahanpur (33)	5,000	20	100	200	...	III Mohammadi	6
B/WB	TW/W	...	लखीमपुर Lakhimpur (15)	23	...	27	196	...	V Oel Dhakwa	7
WB	TW/W	...	लखीमपुर Lakhimpur (91)	3,000	1	30	138	...	IV Palia Kalan	8
B/ST	TW/T	OHT (136,000)	लखीमपुर Lakhimpur (45)	240	...	10	91	...	IV Singahi Bhiraura	9

नगर निदेशिका

विवरण IV—अ

अधिसूचित मलिन बस्तियों में सार्वजनिक एवं अन्य सुविधाएँ, 1979

क्रम सं० Sl. No.	कस्बे की श्रेणी और नाम	मलिन बस्ती का नाम	मलिन बस्ती का क्षेत्रफल (वर्ग कि.मी. में) Area of slum (in sq. kms.)	मलिन बस्ती की जनसंख्या Population of slum	पक्की सड़कें (कि. मी. में) Paved Roads (in kms.)	जल-मल निकासी व्यवस्था System of Sewerage
1	2	3	4	5	6	7
1	II लखीमपुर		लागू नहीं होता।			

TOWN DIRECTORY

STATEMENT IV--A

Civic and other amenities in notified slums, 1979

शौचालयों की संख्या Number of latrines				मल निकासी की व्यवस्था	सुरक्षित पानी की आपूर्ति के लिए लगाए गये नल, सार्वजनिक नल	विद्युतीकरण (कनेक्शनों की संख्या) Electrification (No. of connections)			Name of slum	Class and name of town	क्रम सं० Sl. No.
व्यक्तिगत Private			सामुदायिक Community								
पानी वाली Water borne	सेवाएं Services	अन्य Others		Method of disposal of night soil	No. of tap points/ public hydrants installed for supply of protected water	घरेलू Domestic	मार्ग प्रकाश (प्वाइन्ट) Road lighting (Points)	अन्य Others			
8	9	10	11	12	13	14	15	16	3	2	1
					Not abailable					Lakhimpur II	1

नगर निदेशिका

विवरण V

चिकित्सा, शैक्षिक, मनोरंजन और सांस्कृतिक सुविधायें, 1979

क्रम सं० Sl No	कस्बे की श्रेणी और नाम	जन-संख्या Popu-lation	चिकित्सा सुविधायें Medical Facilities: अस्पताल/ डिस्पेन्सरी/ टी० बी० क्लीनिक आदि Hospitals/ Dispensaries/ T.B. Clinics etc.	कालम 4 में नोट किये गये चिकित्सा संस्थाओं में शैय्याओं की संख्या Beds in Medical Institutions noted in column 4	शैक्षिक Educational: कला/विज्ञान/ वाणिज्य कालेज (डिग्री एवं उच्च स्तरीय) Art/Science/ Commerce College (degree level and above)	आयु-विज्ञान कालेज Medical Colleges	इन्जी-नियरिंग कालेज Engineer-ing Colleges	पॉली-टेक्निक Polyte-chnics	मान्यता प्राप्त शार्ट हैंड टाइप राइटिंग और व्यव-सायिक प्रशिक्षण संस्थान Recognised Shorthand Typewriting and Voca-tional Trai-ning Insti-tutions	हायर सेकेन्ड्री-इन्टरमीडिएट, पी.यू.सी.(प्रि-यूनिवर्सिटी कालेज-जूनियर कालेज स्तर) Higher secondary/ Intermidi-ate P.U.C. (Pre-univer-sity College Junior Collegelevel	
1	2	3	4	5	6	7	8	9	10	11	
1	IV धौरहरा	11,193	H(1) HC(1) D(1) FC(1) PHC(1)	 4	लखीमपुर Lakhimpur (58)	लखनऊ Lucknow (192)	कानपुर Kanpur (267)	महमूदाबाद Mahamudabad (158)	लखीमपुर Lakhimpur (58)		1
2	III गोला गोकरन नाथ	28,514	H(1) FC(1) D(2)	50 ... 16	A-(1)	लखनऊ Lucknow (171)	कानपुर Kanpur (246)	महमूदाबाद Mahamudabad (105)	Type-(2)		2
3	IV खीरी	16,290	H(3) D(2) TB(1)	10	लखीमपुर Lakhimpur (5)	लखनऊ Lucknow (129)	कानपुर Kanpur (195)	लखनऊ Lucknow (129)	लखीमपुर Lakhimpur (5)	लखीमपुर Lakhimpur (5)	
4	II लखीमपुर	61,033	H(5) TB(1) D(2) FC(1) NH(1)	143 60	A.S.C. (2)	लखनऊ Lucknow (134)	कानपुर Kanpur (209)	महमूदाबाद Mahamudabad (100)	Types-(4)		7
5	V मैलानी	8,527	H(1) D(1) H(A-1)	6 6 ...	लखीमपुर Lakhimpur (61)	लखनऊ Lucknow (195)	कानपुर Kanpur (270)	महमूदाबाद Mahamudabad (136)	लखीमपुर Lakhimpur (61)		1
6	III मोहम्मदी	21,863	H(A-1) PHC(1) D(1)	.. 8 4	गोला Gola (33)	लखनऊ Lucknow (198)	कानपुर Kanpur (270)	महमूदाबाद Mahamudabad (170)	गोला Gola (33)		1
7	V ओयल ढकवा	7,473	FC(1) H(A-1)	.. 12	लखीमपुर Lakhimpur (15)	लखनऊ Lucknow (129)	कानपुर Kanpur (200)	महमूदाबाद Mahamudabad (85)	लखीमपुर Lakhimpur (15)		1
8	IV पयिला कलाँ	19,859	H(1) PHC(2) FC(2) D(1)	26 4 6 ...	गोला गोकरन नाथ Gola Gokaran Nath (52)	लखनऊ Lucknow (225)	कानपुर Kanpur (300)	महमूदाबाद Mahamudabad (206)	गोला गोकरन नाथ Gola Gokaran Nath (52)		1
9	IV सिंगाही भिरौरां	12,663	D(1)	4	लखीमपुर Lakhimpur (45)	लखनऊ Lucknow (175)	कानपुर Kanpur (250)	लखनऊ Lucknow (175)	लखीमपुर Lakhimpur (45)	लखीमपुर Lakhimpur	

TOWN DIRECTORY

STATEMENT V

Medical, Educational, Recreational and Cultural facilities, 1979

सुविधायें Facilities				कार्यरत महिलाओं के लिए हॉस्टल और उसमें सीटें Working women's hostels with number of seats	मनोरंजन और सांस्कृतिक सुविधाओं की संख्या No. of Recreational and Cultural facilities					
सेकेन्डरी मैट्री कुलेशन Secndary Matri-culation	जूनियर सेकेन्ड्री और मिडिल स्कूल Junior secondary and Middle Schools	प्राइमरी स्कूल Primary Schools	प्रौढ़ साक्षरता कक्षायें/ केन्द्र अन्य Adult literacy classes/ centres others		स्टेडियम Stadium	सिनेमा Cinema	रंगशाला/ ड्रामा/ समाज-सदन Auditoria/ Drama/ Community halls	वाचनालयों-सहित सार्वजनिकपुस्तकालय Public libraries including Reading Rooms	Class and name of town	क्रम सं० Sl. No.
12	13	14	15	16	17	18	19	20	2	1
1	1	2	लखीमपुर Lakhimpur (58)	...	...	...	...	...	IV Dhaurehra	1
2	2	18	4	...	...	2	...	PL(2)	III Gola Gokaran Nath	2
लखीमपुर Lakhimpur (5)	3	6	1	...	...	...	...	...	IV Kheri	3
2	5	19	1	...	1	3	...	PL(3)	II Lakhimpur	4
1	1	5	लखीमपुर Lakhimpur (61)	...	...	...	1	...	V Mailani	5
2	1	4	1	...	...	1	...	...	III Mohammadi	6
1	3	6	लखीमपुर Lakhimpur (15)	...	...	...	...	...	V Oel Dhakwa	7
2	6	10	1	...	...	1	...	PL(1)	IV Palia Kalan	8
1	1	1	1	...	...	...	...	...	IV Singahi Bhiraura	9

क्रम सं० Sl. No.	कस्बे की श्रेणी और नाम	आयातित सबसे महत्वपूर्ण तीन वस्तुओं के नाम Name of three most important commodities imported			निर्यातित सबसे महत्वपूर्ण तीन वस्तुओं के नाम Name of three most important commodities exported		
		पहली Ist	दूसरी 2nd	तीसरी 3rd	पहली Ist	दूसरी 2nd	तीसरी 3rd
1	2	3	4	5	6	7	8
1	IV धौरहरा	चीनी Sugar	मिट्टी का तेल Kerosene oil	कपड़ा Cloth	सरसों का तेल Mustard oil	जूट Jute	मिर्चा Chillies
2	III गोला गोकरन नाथ	गन्ना Sugarcane	गनी बैग Gunny Bag	सीमेन्ट Cement	चीनी Sugar	चावल Rice	गेहूँ Wheat
3	IV खीरी	अनाज Foodgrains	चीनी Sugar	औषधियाँ Medicines	चमड़ा Leather	हड्डी का चूर्ण Boneash	...
4	II लखीमपुर	गंधक Sulpher	कपड़ा Gloth	सीमेन्ट Cement	चीनी Sugar	अनाज Foodgrains	खाने का तेल Edible oil
5	V मैलानी	चीनी Sugar	कपड़ा Cloth	मिट्टी का तेल Kerosene oil	इमारती लकड़ी Timber	शहद Honey	...
6	III मोहम्मदी	किराना Grocery	कपड़ा Cloth	साबुन Soap	बूरा Boora	आम Mangoes	ईंधन Firewood
7	V ओयल ढकवा	मिट्टी का तेल Kersene oil	चीनी Sugar	कपड़ा Cloth	पीतल के बर्तन Brass Utensiis	अनाज Foodgrains	...
8	IV पलियाँ कलां	चावल Rice	सीमेंट Cement	औषधियाँ Medicines	चीनी Sugar	सरसों का तेल Mustard oil	मिर्चा Chilies
9	IV सिंगाही भिरौरा	चीनी Sugar	खाद Fertilizer	पेट्रौल Petroleum Products	अनाज Foodgrains	जूट Jute	सरसों Mustard

TOWN DIRECTORY

STATEMENT VI

Trade, Commerce, Industry and Banking, 1979

विनिर्मित सबसे महत्वपूर्ण तीन वस्तुओं के नाम Name of three most important commodities manufactured			बैंकों की संख्या Number of banks	कृषि ऋण समितियों की संख्या Number of agricultural credit societies	कृषि ऋण न देने वाली समितियों की संख्या Number of non-agricultural credit societies	Class and name of town	क्रम सं० S. No.
पहली Ist	दूसरी 2nd	तीसरी 3rd					
9	10	11	12	13	14	2	1
गुड़ Gur	चावल Rice	सरसों का तेल Mustard oil	4	1	1	IV Dhaurehra	1
चीनी Sugar	अल्कोहल Alcohal	चावल Rice	6	2	...	III Gola Gokaran Nath	2
हड्डी का चूर्ण Bone Ash	चमड़ा Leather	...	1	...	1	IV Kheri	3
चीनी Sugar	चावल Ricc	खाने का तेल Edible oil	8	129	19	II Lakhimpur	4
चावल Rice	इमारती लकड़ी Timber	...	2	2	7	V Mailani	5
बूरा Boora	चावल Rice	राब Molasses	4	1	...	III Mohammadi	6
पीतल के बर्तन Brass utensils	...	...	2	2	1	V Oel Dhakwa	7
चीनी Sugar	गुड़ Gur	सरसों का तेल Mustard oil	4	2	...	IV Palia Kalan	8
...	...	...	2	2	...	IV Singahi Bhiraura	9

परिशिष्ट
APPENDIX

नगरों की अपवृद्धियाँ तथा उनकी जनसंख्या
Towns showing their outgrowths with population

क्रम सं० Sl. No.	स्थानीय कोड सहित नगर का नाम Name of town with location code	मुख्य नगर की जनसंख्या Population of core town	अपवृद्धि क्षेत्र Outgrowth	अपवृद्धि क्षेत्र की जनसंख्य Population of outgrowth
1	2	3	4	5

लागू नहीं होता
Not applicable

Printwell Printers, Aligarh—Census, 1981—500

पृष्ट सं० Page No.	विवरण Particulars		स्तम्भ सं० Col. No.	के लिए For	पढ़े Read
1	2		3	4	5
	तालिका नं०				
4	Table No.	1	3	49	47
4	,,	1	गोला Gola 3	12	10
4	,,	1	योग Total 3	158	156
9	,,	3	9	38(11,38)	38(16,38)
10	,,	4	7	51,02	51,01
15	,,	12	3	0,19	0,91
	क्रम संख्या				
27	Sl. No.	97	2	Ichhahnagar	Ichchhanagar
	लोकेशन क्रोड नं०				
30	L. Code No.	1	3	464-14	464-19
32	,,	35	4	747(133)	747(135)
33	,,	32	12	Paliakalan (26)	Paliakalan (16)
33	,,	31	19	16.38	16,18
37	,,	56	2	Naurangpun	Naurangpur
40	,,	114	13	130.60	103.60
43	,,	123	18	45.75	47.75
45	,,	145	2	Ichhanagar	Ichchhanagar
51	,,	204	2	Lodhaura	Lochauri
62	,,	5	3	104.35	1046.35
65	,,	29	16	TWE (6,88)	TW (6,88)
65	,,	26	19	82,33	28.33
67	,,	52	18	13.38	15.38
76	,,	139	4	2,025(383)	2,024(383)
77	,,	151	17	1,299.07	1,229.07
107	,,	59	20	T(1)	T(2)
107	,,	95	16	GC (244.03)	TW (244.03)
111	,,	98	15	94,94	97.94
117	,,	158	20	T(1)M(1)	T(5)M(1)
120	,,	209	1	परतातपुर	परतापपुर
125	,,	242	18	299,87	299,07
125	,,	253	19	64.14	46,14
131	,,	300	17	161.44	261.44
141	,,	396	20	T(3)M(1)	T(2)M(1)
141	,,	402	18	20.36	30.36
141	,,	409	20	T(1)	T(2)
141	,,	410	20	...	T(1)

1	2		3	4	5
143	,,	418	12	Lkhimpur (10) लखीमपुर	Lakhimpur (14) लखीमपुर
144	,,	451	5	-(-5)	P(1)
144	,,	454	5	-(-5)	P(1)
144	,,	455	5	-(-5)	P(1)
151	,,	508	20	T(3)M(3)	T(3)M(1)
153	,,	522	20	T(3)M(1)	T(1)M(1)
155	,,	539	20	T (8)	T(2)
159	,,	576	20	T(3)	T(1)
160	,,	601	4	931(117)	931(177)
168	,,	677	4	850(130)	840(130)
168	,,	F4	10	-(13+)	-(10+)
199	,,	118	17	58.75	98.75
204	,,	183	4	2,263(683)	2,563(683)
205	,,	187	18	431.43	431.42
211	,,	255	16	TW(81.85)	TW(38.85)
215	,,	278	16	TW(29.64)	TW(29.54)
217	,,	297	15	76.06	74.06
219	,,	323	17	99.89	96.89
225	,,	386	17	1,123.97	1,123.04
229	,,	421	19	100.48	110.48
230	,,	439	3	490.96	409.96
239	,,	534	18	7.53	27.53
243	,,	572	18	7.082	70.82
249	,,	620	16	181.12	182.12
249	,,	630	18	19.52	10.52