CENSUS 1981

क्रम/SERIES-22

उत्तर प्रदेश

UTTAR
PRADESH

भाग XIII - अ

ग्राम एवं नगर

निदर्शनी

Part XIII - A

VILLAGE & TOWN

DIRECTORY

जिला

जनगणना

हस्तपुस्तिका

DISTRICT
CENSUS
HAND BOOK

जिला

झाँसी

DISTRICT
JHANSI

रवीन्द्र गुप्त;
भारतीय प्रशासनिक सेवा
निदेशक, जनगणना परिचालन,
उत्तर प्रदेश ।

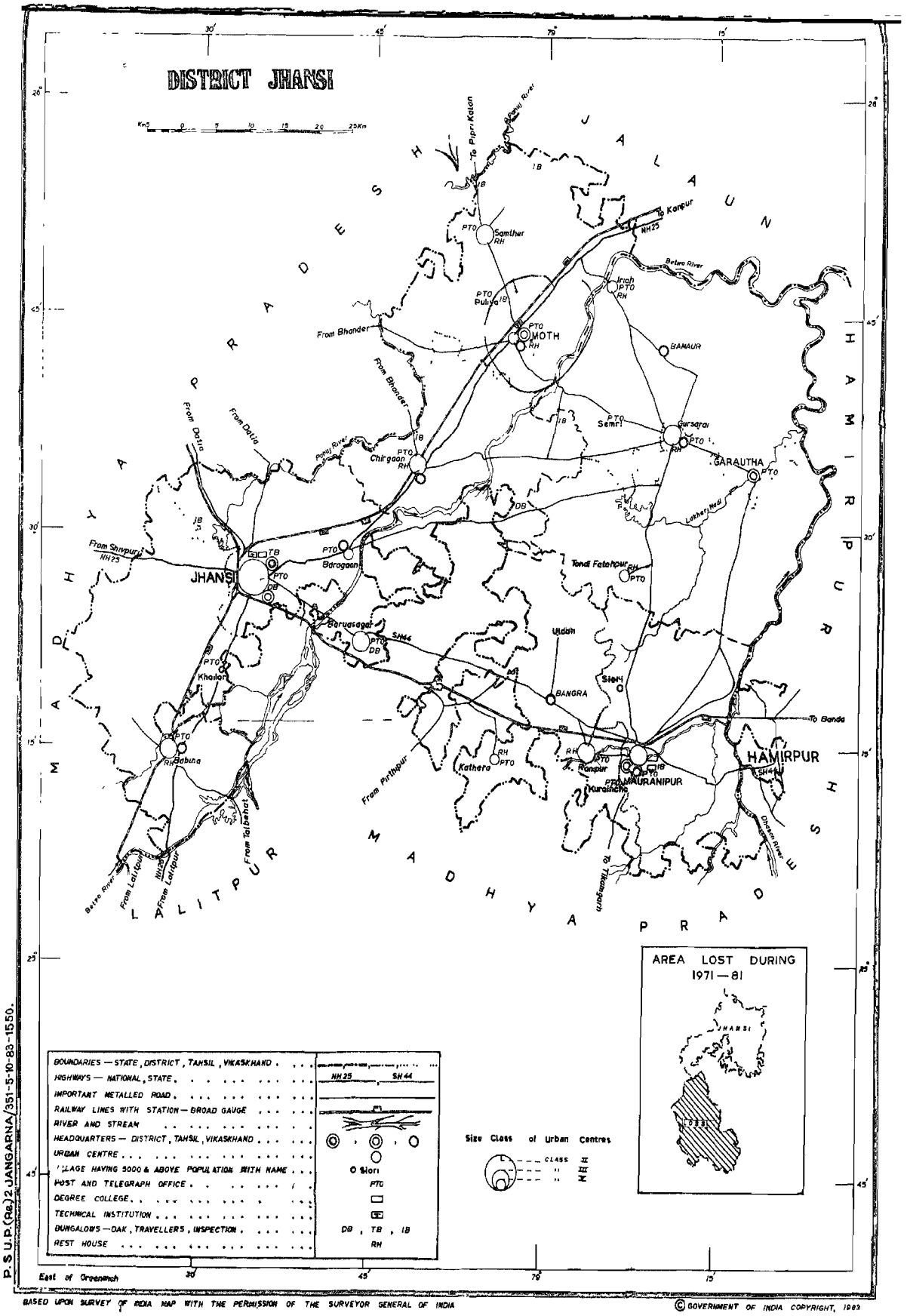

P.S.U.P.(Re.)2 JANGARNA/351-5-10-83-1550.

BASED UPON SURVEY OF INDIA MAP WITH THE PERMISSION OF THE SURVEYOR GENERAL OF INDIA

© GOVERNMENT OF INDIA COPYRIGHT, 1983

विषय-सूची

		पृष्ठ संख्या
1.	प्रस्तावना	i
2.	प्राक्कथन	v
3.	जिले का मानचित्र	
4.	जिले के महत्वपूर्ण आँकड़े	ix
5.	जिला जनगणना हस्तपुस्तिका का परिचय	xiii
6.	विश्लेषणात्मक टिप्पणी (अँग्रेजी में)	
7.	अनुभाग I—ग्राम निदेशिका	17—135
	तहसील :	
	1. मोठ	21—56
	(i) तहसील मानचित्र	
	(ii) ग्रामों की वर्णानुक्रम सूची	22
	(iii) ग्राम निदेशिका	28
	2. गरौठा	57—88
	(i) तहसील मानचित्र	
	(ii) ग्रामों की वर्णानुक्रम सूची	58
	(iii) ग्राम निदेशिका	64
	3. मऊरानीपुर	89—112
	(i) तहसील मानचित्र	
	(ii) ग्रामों की वर्णानुक्रम सूची	90
	(iii) ग्राम निदेशिका	94
	4. झाँसी	113—135
	(i) तहसील मानचित्र	
	(ii) ग्रामों की वर्णानुक्रम सूची	114
	(iii) ग्राम निदेशिका	118
	परिशिष्टियां	137—172
	I. शिक्षा, चिकित्सा एवं अन्य सुविधाओं का तहसीलवार सार	139
	II. जनगणना प्रयोजन हेतु नगर माने गये नगरों (जनगणना नगरों) के भूमि सम्बन्धी आँकड़े	142
	III. पेयजल को छोड़कर सुविधा रहित ग्रामों की सूची	
	(i) मोठ	143
	(ii) गरौठा	145
	(iii) मऊरानीपुर	146
	(iv) झाँसी	147

पृष्ठ संख्या

IV. अनुसूचित जातियों तथा अनुसूचित जनजातियों की जनसंख्या का कुल जनसंख्या अनुपात परिसर के अनुसार ग्रामों की सूची 148—172

अ—अनुसूचित जातियाँ

1. मोठ 148

2. गरौठा 155

3. मऊरानीपुर 162

4. झांसी 167

ब—अनुसूचित जनजातियां

1. गरौठा 161

अनुभाग II—नगर निदेशिका 173—200

विवरण I — प्रास्थिति और वृद्धि इतिहास 176

विवरण II — नगरों का भौतिक पक्ष एवं स्थिति, 1979 180

विवरण III नगरपालिका वित्त, 1978-79 184

विवरण IV — सार्वजनिक और अन्य सुविधायें, 1979 186

विवरण IVअ — अधिसूचित गंदी बस्तियों में सार्वजनिक सुविधायें, 1979 190

विवरण V — चिकित्सा, शैक्षिक, मनोरंजन और सांस्कृतिक सुविधायें, 1979 192

विवरण VI — व्यापार, वाणिज्य, उद्योग और बैंक, 1979 196

परिशिष्ट — नगरों की अपवृद्धियाँ तथा उनकी जनसंख्या 200

CONTENTS

		Page No.
1.	Foreword	iii
2.	Preface	vii
3.	Map of the District	
4.	Important Statistics of the District	ix
5.	Introduction of District Census Handbook	xxvii
6.	Analytical Note	1
7.	Section I—Village Directory	17—135
	Tahsil :	
	1. Moth	21—56
	(i) Tahsil Map	
	(ii) Alphabetical list of villages	25
	(iii) Village Directory	28
	2. Garautha	57—88
	(i) Tahsil Map	
	(ii) Alphabetical list of villages	61
	(iii) Village Directory	64
	3. Mauranipur	89—112
	(i) Tahsil Map	
	(ii) Alphabetical list of villages	92
	(iii) Village Directory	94
	4. Jhansi	113—135
	(i) Tahsil Map	
	(ii) Alphabetical list of villages	116
	(iii) Village Directory	118
	Appendices	137—172
	I. Tahsil-wise Abstract of Educational, Medical and other amenities.	139
	II. Land Utilisation data in respect of non-municipal towns (census towns).	142
	III. List of villages where no amenity other than the drinking water is available.	
	(i) Moth	143
	(ii) Garautha	145
	(iii) Mauranipur	146
	(iv) Jhansi	147

Page No.

IV. List of villages according to the population of Scheduled Castes and Scheduled Tribes to the total population by ranges. 148—172

A—Scheduled Castes

1. Moth 148
2. Garautha 155
3. Mauranipur 162
4. Jhansi 167

B—Scheduled Tribes

1. Garautha 161

Section II—Town Directory 173—200

Statement I —Status and Growth History. 176
Statement II —Physical Aspects and Location of towns, 1979. 180
Statement III —Municipal Finance, 1978-79. 184
Statement IV —Civic and other amenities, 1979. 186
Statement IVA —Civic and other amenities in notified slums, 1979. 190
Statement V —Medical, Educational and Cultural Facilities, 1979. 192
Statement VI —Trade, Commerce, Industries and Banking, 1979. 196
Appendix —Town showing their outgrowth with population. 200

प्र स्ता व ना

राज्य सरकारों की ओर से जनगणना संगठन द्वारा संकलित जिला जनगणना हस्तपुस्तिका, जनगणना का एक अत्यन्त महत्वपूर्ण प्रकाशन है। जिला जनगणना हस्तपुस्तिका का उपयोग योजनाकारकों, प्रशासकों, विद्वानों तथा शोधकर्ताओं के द्वारा बराबर किया जाता है। निर्वाचन क्षेत्रों के निर्धारण, स्थानीय तथा क्षेत्रीय योजनाओं के बनाने तथा जिला प्रशासन में इसका विशेष महत्व है। जिला जनगणना हस्तपुस्तिका एकमात्र ऐसा प्रकाशन है जो कि प्राथमिक जनगणना सार के आँकड़े, ग्रामीण क्षेत्रों के ग्राम स्तर पर तथा नगर क्षेत्र के वार्ड अनुसार प्रस्तुत करता है। ग्रामों एवं नगरों में उपलब्ध सुविधाओं सम्बन्धी आँकड़े आदि भी इसमें प्रस्तुत किये गए हैं।

जिला जनगणना हस्तपुस्तिका शृंखला का प्रारम्भ 1951 की जनगणना में हुआ। इसमें जिले के प्रत्येक ग्राम और नगर के लिए प्राथमिक जनगणना सार तथा जनगणना की प्रमुख सारणियां प्रकाशित की गई थीं। 1961 की जनगणना में जिला जनगणना हस्तपुस्तिका का क्षेत्र विस्तृत कर दिया गया तथा जिले का विवरणात्मक लेख प्रशासनिक आँकड़े, जनगणना सारणियां तथा ग्राम एवं नगर निदेशिका जिनमें प्राथमिक जनगणना सार भी था, प्रकाशित किये गये। 1971 में जिला जनगणना हस्तपुस्तिका शृंखला तीन भागों में निकालना तय किया गया।

भाग "अ" में ग्राम एवं नगर निदेशिका, भाग "ब" में ग्राम एवं नगर प्राथमिक जनगणना सार तथा भाग "स" में विश्लेषणात्मक लेख, प्रशासनिक आँकड़े, जिला जनगणना सारणियां एवं ग्राम सुविधाओं और प्राथमिक जनगणना सार पर आधारित कुछ विश्लेषणात्मक सारणियां रखी गयी। यद्यपि कुछ राज्यों में भाग "स" को जिला जनगणना सारणियों तक ही सीमित रखा गया। कुछ अन्य राज्यों में संकलन एवं मुद्रण में विलम्ब होने के कारण इसे छापा नहीं गया।

1981 की जिला जनगणना हस्तपुस्तिका शृंखला की रूपरेखा तैयार करते समय ग्राम व नगर निदेशिका के प्रारूपों को पुनः संरचित करते हुये कुछ नई सूचनाओं का समावेश करने का प्रयत्न किया गया है। साथ ही साथ 1971 के आंकड़ों से तुलना बनी रहे इसका भी ध्यान रखा गया है। विद्युत आपूर्ति को छोड़कर अन्य सभी सुविधाएं ग्राम निदेशिका में इस अनुदेश के साथ प्रस्तुत की गई हैं कि यदि कोई सुविधा संदर्भित ग्राम मे उपलब्ध नहीं है तो निकटतम स्थान की दूरी जहाँ यह सुविधा उपलब्ध है दर्शा दी जाय। ग्राम निदेशिका के परिवर्द्धित प्रारूप में विशेषकर अवस्थापना सुविधाओं एवं भूमि उपयोग से सम्बन्धित जो विस्तृत आंकड़े समाविष्ट किए गए हैं उनसे ग्रामीण क्षेत्रों में सूक्ष्म नियोजन की आवश्यकताओं की विशिष्ट पूर्ति की अपेक्षा है। यह केवल स्थानीय नियोजन में ही सहायक नहीं होगी बल्कि वस्तुओं एवं सेवाओं की आपूर्ति मे और विकास में क्षेत्रीय असन्तुलन को कम करने में भी सहायक होगी।

संशोधित न्यूनतम आवश्यकता कार्यक्रम के लिए आँकड़ों की कुछ पूर्ति के उद्देश्य से कुछ नयी सूचनाओं का समावेश किया गया है। प्रौढ़ शिक्षा केन्द्र, प्राथमिक स्वास्थ्य उपकेन्द्र तथा सामुदायिक कार्यकर्ताओं पर सूचनायें इसी उद्देश्य से दी गई हैं। ग्राम के लिए सम्पर्क मार्ग की नई सूचना से उन ग्रामों का पता चलेगा जिन तक पहुँचना दुर्लभ है। सुविधाओं से लाभान्वित जनसंख्या एवं परिवार संख्या अनुपात देखने के लिए एक नया स्तम्भ "कुल जनसंख्या एवं परिवारों की संख्या" दिया गया है। इसी सन्दर्भ में दो परिशिष्ट जोड़े गए है जिनमे अनुसूचित जाति तथा जनजाति का कुल जनसंख्या से अनुपात के अनुसार ग्रामों को तथा वे ग्राम जहां कोई भी सुविधा उपलब्ध नहीं है को सूचीबद्ध किया गया है।

न्यूनतम आवश्यकता कार्यक्रम की आवश्यकताओं की पूर्ति के लिए नगर निदेशिका के प्रारूप में भी संशोधन करके कुछ नये मदों पर सूचना उपलब्ध करायी गयी है। इस लक्ष्य को ध्यान मे रखकर प्रथम एवं द्वितीय श्रेणी के नगरों के लिए मलिन बस्तियों में उपलब्ध सुविधाओं (विवरण IV A) का एक नया विवरण दिया गया है। यह अपेक्षा की जाती है कि मलिन बस्तियों के सुधार के लिए कार्यक्रम बनाने मे इससे नियोजकों को सहायता मिलेगी।

विवरण IV में अन्य सुविधाओं की तुलना में अनुसूचित जाति/जनजाति की जनसंख्या तथा विवरण V में शैक्षिक सुविधाओं के अन्तर्गत प्रौढ़ शिक्षा कक्षायें/केन्द्र अन्य सूचनाओं के साथ इसी आशय से दी गई है। नगरीय क्षेत्र में सुविधाओं की आधारिक संरचना का अच्छा विश्लेषण नगरों की श्रेणी को ध्यान में रखकर किया जा सकता है। इसलिए हर विवरण में नगर की श्रेणी इंगित की जा रही है। कुछ विवरणों में नगर प्रशासन की प्रास्थिति तथा जनसंख्या के नये स्तम्भों को इसी उद्देश्य की पूर्ति के लिए सम्मिलित किया गया है।

प्राथमिक जनगणना सार का प्रारूप 1981 की जनगणना की व्यक्तिगत पर्ची में आर्थिक एवं अन्य प्रश्नों में परिवर्तन को ध्यान में रखकर बनाया गया है।

प्रकाशन में विलम्ब न होने के उद्देश्य से 1981 की जिला जनगणना हस्तपुस्तिका को इस प्रकार से बनाया गया है कि भाग "अ" खण्ड में ग्राम एवं नगर निदेशिका दी जाय और भाग "ब" में नगर/तहसील स्तर पर अनुसूचित जाति/अनुसूचित जनजाति के प्राथमिक जनगणना सार के साथ-साथ ग्राम तथा नगर प्राथमिक जनगणना सार दिया जाय।

जिला जनगणना हस्तपुस्तिका के प्रारम्भ में अवस्थापना सुविधाओं में प्राथमिक जनगणना सार तथा गैर-जनगणना आँकड़ों पर तैयार इनसेट तालिका की सहायता से लिखित विश्लेषणात्मक लेख को देकर इसकी उपयोगिता को बढ़ाने का प्रयास किया गया है। प्रकाशन की उपयोगिता को बढ़ाने के लिए सीमायें तथा अन्य महत्वपूर्ण विशेषताओं को प्रदर्शित करते हुये जिला तथा तहसील के मानचित्रों को उचित स्थान पर दिया गया है।

यह प्रकाशन राज्य सरकार और जनगणना संगठन का संयुक्त प्रयास है। श्री रवीन्द्र गुप्त, निदेशक जनगणना परिचालन, उत्तर प्रदेश के निदेशन में आंकड़ों का एकीकरण एवं संकलन किया गया है। जिसमें मुद्रण व्यय को राज्य सरकार ने वहन किया है। इस प्रकाशन की पररचना, रूपांकन एवं समन्वय का कार्य मेरे कार्यालय के डा० एन० जी० नाग, उप महारजिस्ट्रार (सामाजिक अध्ययन) ने किया। डा० बी० के० राय, उप महारजिस्ट्रार (मानचित्र) ने मानचित्रों को तैयार करने में तकनीकी मार्ग दर्शन दिया है। जनगणना निदेशालयों से प्राप्त आँकड़ों की जांच श्री एम० एम० दुआ, वरिष्ठ अनुसंधान अधिकारी ने की है। मैं उन सभी के प्रति आभार व्यक्त करता हूं जिन्होंने इस परियोजना में अपना योगदान दिया है।

पी० पद्मनाभ
भारत के महारजिस्ट्रार

नई दिल्ली
26 अप्रैल, 1982

FOREWORD

The District Census Handbook (DCH), complied by the Census Organization on behalf of the State Government, is one of the most valuable products of the Census. The DCH is constantly referred to by planners, administrators, academicians and researchers. It is *inter alia* used for delimitation of constituencies formulation of local level and regional plans and as an aid to District administration. The District Census Handbook is the only publication which provides Primary Census Abstract (PCA) data upto village level for the rural areas, ward-wise for each city or town. It also provides data on infrastructure and amenities in villages and towns, etc.

The District Census Handbook series was initiated during the 1951 Census. It contained important census tables and PCA for each village and town of the district. During 1961 Census, the scope of the DCH was enlarged and it contained a descriptive account of the district administrative statistics, census tables and a village and town directory including PCA. The 1971 DCH series was planned in three parts. Part–A related to village and town directory, Part–B to village and town PCA and Part–C comprised analytical report, administrative statistics, district census tables and certain analytical tables based on PCA and amenity data in respect of villages. However, in some states it was confined to district census tables and in a few cases altogether given up due to delay in compilation and printing.

While designing the format of 1981 DCH series some new features along with the restructuring of the formats of village and town directory have been attempted. At the same time, comparability with the 1971 data has also been kept in view. All the amenities except power supply in the village have been brought together in the village directory with the instruction that in case an amenity is not available in the referrent village the distance in broad ranges from the nearest place where the amenity is available may be given. The restructuring of the format of the village directory and incorporating more exhaustive data on infrastructure aspect particularly in relation to amenities and land-use pattern is expected to further meet the need of micro level planning for rural areas. It is expected to help not only in local areas planning but regulating the provision of goods and services as well as minimise the regional imbalances in the process of development. A few items of information have also been introduced to meet some of the requirements of the Revised Minimum Needs Programme. Such new items of information as adult literacy centres, primary health sub-centres and community health workers in the village have been introduced in the village directory with this objective in mind. The new item on approached to the village is to have an idea about the village in the district which are inaccessible. A new column, "total population and number of households" has been introduced to examine the corelation of the amenities with the population and number of households they serve. Addition of two more appendices listing the villages where no amenities are available according to the proportion of scheduled castes and scheduled tribes population to the total population has also been made with this view in mind.

The formats of the town directory has also been modified to meet the requirements of the Minimum Needs Programme by providing information on a few new items. A new statement on civic and other amenities in slums in Class-I and Class-II towns (Statement IV-A) has been introduced with this objective in mind. It is expected that this will help the planners to chalk out programmes on provision of civic amenities for the improvement of slums. The columns

on Scheduled Castes and Scheduled Tribes population in statement IV relating to civic and other amenities and adult literacy classes/centres under educational facilities in statement V are also added *inter alia* with this view. A significant addition is class of town in all the seven statements of the town directory. The infrastructure of amenities in urban areas of the country can be best analysed by taking the class of town into consideration. The addition of the columns on civic administration status and population in a few statements also serves this purpose.

The format of the primary census abstract for the villages and towns has been formulated in the light of changes in the economic and other questions canvassed through the individual slip of 1981 Census.

In order to avoid delay in publication on 1981 DCH series it has been so designed that Part-A of the volume contains village and town directory and Part-B, the PCA of villages and towns including the Scheduled Castes and Scheduled Tribes PCA upto tahsil/town levels. At the beginning of the DCH a detailed analytical note supported by a number of inset tables based on PCA and non-census data in relation to the infrastructure has been introduced to enhance its value. The district and tahsil level maps depicting the boundaries and other important features have been inserted at appropriate places to further enhance the value of the publication.

This publication is a joint venture of the State Government and the Census Organization. The data have been collected and compiled in the State under the direction of Sri Ravindra Gupta, the Director of Census Operations, U.P. on behalf of the State Government which has borne the cost of printing. The task of planning, designing and co-ordination of this publication was carried out by Sri N.G. Nag, Deputy Registrar General (Social Studies) of my office. Dr. B.K. Roy, Deputy Registrar General (Map) provided the technical guidance in the preparation of the maps. Data received from Census Directorates have been scrutinised in the Social Studies Division at the headquarters under the guidance of Sri M.M. Dua, Senior Research Officer. I am thankful to all who have contributed in this project.

P. PADMANABHA
REGISTRAR GENERAL, INDIA

New Delhi
the 26th April 1982.

: प्राक्कथन :

कल्याणकारी प्रजातान्त्रिक प्रणाली में छोटी प्रशासनिक इकाइयों के आंकड़ों का एक विशेष महत्व होता है। शोधकर्ताओं, छात्रों तथा सामान्य व्यक्तियों की भिन्न-भिन्न प्रकार की आवश्यकताओं की पूर्ति के अतिरिक्त इन आंकड़ों की आवश्यकता प्रजातान्त्रिक संस्थाओं को चलाने, जिले स्तर पर नियोजन एवं प्रशासन हेतु विशेष होती है। ग्राम स्तरीय आंकड़े प्रस्तुत करने के कारण, जिला जनगणना हस्तपुस्तिका श्रृंखला को जनगणना के प्रकाशनों में एक विशेष स्थान प्राप्त है। छोटे क्षेत्र के आंकड़ों की आवश्यकता ने सदैव ही अधिकतर जनगणनाओं में ग्राम स्तर के आंकड़ों को किसी न किसी रूप में प्रकाशित करने के लिए तत्पर किया है। फिर भी जिला जनगणना हस्तपुस्तिका श्रृंखला का प्रारम्भ 1951 की जनगणना में ही हो सका। यह हस्तपुस्तिकाएं जनगणना संगठन द्वारा उत्तर प्रदेश सरकार की ओर से तभी से नियमित रूप से प्रकाशित हुई है। जिला जनगणना हस्तपुस्तिकाएं 1951/61 की जनगणना में प्रत्येक जिले के लिए दो खण्डों में तथा 1971 में तीन खण्डों में प्रकाशित हुई थीं। 1981 में यह दो खण्डों भाग "अ" एवं भाग "ब" में प्रकाशित होने जा रही हैं। इस श्रृंखला के उद्गम से एक अच्छी परम्परा यह बन गई कि जनगणना के बृहद परिचालन का लाभ लेते हुए सुविधाओं तथा अवस्थापना से सम्बन्धित सूचना ग्रामवार एकत्रित करके ग्राम तथा नगर निदेशिका के रूप में प्रकाशित की जाय।

परम्परा के अनुसार भाग "अ" ग्राम तथा नगर निदेशिका का बना हुआ है जिसमें अवस्थापना सुविधाएं तथा 1981 जनगणना से उपलब्ध जनसंख्या दी गयी है। भाग 'ब' में प्रत्येक ग्राम एवं नगर के लिए प्राथमिक जनगणना आंकड़े दिये गये हैं जिसमें कुल जनसंख्या के साथ-साथ अनुसूचित जाति, अनुसूचित जनजाति, साक्षर, मुख्य श्रेणी के अनुसार मुख्यतः काम करने वाले, सीमान्तिक काम करने वाले, काम न करने वालों के अलग-अलग आंकड़े दिये गये हैं।

जिला जनगणना हस्तपुस्तिका भाग 'अ' एवं भाग 'स' 1971 की जनगणना में अंग्रेजी में प्रकाशित की गयी थी। भाग 'ब' को हिन्दी तथा अंग्रेजी भाषाओं में अलग-अलग प्रकाशित किया गया था। फलस्वरूप आंकड़ों के प्रकाशन में विलम्ब हुआ और समयान्तर में वृद्धि के कारण उनके महत्व में पर्याप्त कमी आयी। अतएव इस बार जिला जनगणना हस्तपुस्तिका एक ही प्रति में द्विभाषी रूप में प्रकाशित की जा रही है। दोनों प्रकार के उपयोगकर्ताओं को संदर्भ सुलभ करने हेतु, ग्रामों की वर्णात्मक सूची हिन्दी तथा अंग्रेजी दोनों भाषाओं में दी गयी है। इस बार विश्लेषणात्मक लेख का क्षेत्र विस्तृत कर दिया गया है। भाग "अ" की विश्लेषणात्मक टिप्पणी में [जो केवल अंग्रेजी में है] जिले का संक्षिप्त परिचय तथा आंकड़ों का विश्लेषण तथा "जिला जनगणना हस्तपुस्तिका के परिचय" में ग्राम तथा नगर निदेशिका तथा जनगणना में प्रयुक्त संकल्पनाओं की परिभाषायें दी गई हैं जबकि प्राथमिक जनगणना सार में दिये आंकड़ों पर विश्लेषणात्मक टिप्पणी तथा जनगणना की संकल्पनाओं की व्याख्या भाग 'ब' में की गई है।

ग्राम निदेशिका की सूचनाओं को लेखपालों के द्वारा एकत्रित किया गया था। उन्होंने अपने प्रभार के प्रत्येक ग्राम की सूचना एकत्रित की। कानूनगो तथा तहसीलदारों के जांचोपरान्त यह सामग्री जनगणना निदेशालय को उपलब्ध हुयी। नगर निदेशिका की सूचना स्थानीय निकायों द्वारा उपलब्ध कराई गयी है। आंकड़ों के एकत्रीकरण के लिए मैं राजस्व एवं स्वायत्त प्रशासन के प्रति आभार व्यक्त करता हूं। जिले का परिचय तैयार करने के लिए भी जिला अधिकारियों से सामग्री प्राप्त की गयी थी मैं उनके इस सहयोग के लिए अत्यधिक आभारी

हूँ । मैं श्री पी० पदमनाभ, महारजिस्ट्रार, भारत तथा डा० एन० जी० नाग, उप महारजिस्ट्रार सामाजिक अध्ययन प्रभाग को उनके प्रेरणात्मक मार्ग दर्शन के लिए आभार व्यक्त करता हूँ । मैं श्री लाल कृष्ण, उपनिदेशक योजना एवं समन्वय, श्री अखलाक अहमद, उपनिदेशक, जिला जनगणना हस्तपुस्तिका तथा श्री आर० पी० सिंह, अनुसंधान अधिकारी मानचित्र को उनके परिश्रम के लिए धन्यवाद देता हूँ ।

अन्त में मैं श्री अशोक दर, अधीक्षक, मुद्रण एवं लेखा सामग्री, उत्तर प्रदेश, इलाहाबाद तथा इस कार्यालय की मुद्रण शाखा के अन्य कर्मचारियों सहित श्री महेश चन्द्र पडलिया, सहायक निदेशक तथा आर० के० सक्सेना, वरिष्ठ तकनीकी सहायक (मुद्रण) का आभारी हूँ, जिन्होंने इस प्रकाशन के मुद्रण में गहन निगरानी रक्खी है ।

अपेक्षा तथा वास्तविकता में सदैव ही कुछ अन्तर होता है । फिर भी यह आशा करता हूं कि जिला जनगणना हस्तपुस्तिका 1981 विभिन्न उपयोग कर्ताओं की सूक्ष्मस्तरीय आंकड़ों की आवश्यकता की अधिकाशंत: पूर्ति करने में सफल होगी ।

रवीन्द्र गुप्त
निदेशक, जनगणना परिचालन,
उत्तर प्रदेश

PREFACE

The micro level data are of a distinct importance in a welfare democratic set-up. They are needed for running democratic institutions, district level planning and district administration besides catering to the assorted needs of researchers, scholars and common man. By presenting census data down to the level of villages, the District Census Handbook series occupies a place of prominence in the galaxy of census publications. The need for small domain data always promoted publication of village figures in some form or the other in most of the censuses. Yet it was only in 1951 census that the publication of village statistics acquired the well deserved importance by the introduction of District Census Handbook series. These volumes have been published with unbroken regularity in Uttar Pradesh State since 1951 census by the Census Organization on behalf of the Government of Uttar Pradesh. The District Census Handbook was brought out for each district in two volumes in 1951/1961, three volumes in 1971 and is being brought out in two volumes Part A and Part B in 1981. With the introduction of this series, it developed into a healthy tradition to collect village-wise information on amenities and infrastructure, taking advantage of the massive census operations and publish it in the form of village and town directories in volume A of the District Census Handbook.

Part 'A' volume, in keeping with the tradition, consists of village and town directories, giving basic information relating to infra-structure and amenities and total population of each village and town as thrown up by the 1981 census. The part B volume presents primary census data for each village and town giving total population with scheduled caste/scheduled tribe, literates, main workers by main category, marginal workers and non-workers break-up.

The District Census Handbook part A and part C were published in English in 1971 census. Part B volume was brought out in Hindi as well as in English in separate issues with a view to enlarging its utility. This, however, resulted in delayed publication of data, erroding some of their topicality by prolonged time-lag. This time, therefore, the District Census Handbooks are being brought out in diglot form in single volumes. The alphabetical list of villages is given in Hindi as well as in English to make the reference easier to both categories of users. The scope of analytical note has been enlarged this time. In part A, the Analytical Note, consists of brief introduction of the district and analysis of data presented therein. The introduction to the District Census Handbook contains explanations of the terms used in the Village and Town Directory and general concepts of Census. While, a brief analysis of data explanation of census concepts pertinent to the Primary Census Abstract have only been included in part B.

The non-census information was collected through the agency of lekhpals—the basic revenue functionary. The lekhpals collected information for each village under their charge. It has passed on to the Census Directorate by the District Census office after getting it duly vetted by the Land Records Inspectors and Tahsildars. The information for towns was supplied by the local authorities. I gratefully acknowledge their role in collection of information. We have also used material made available to us by the Collectors and District Magistrates in drafting introductory notes on districts, I am extremely thankful to them for their assistance. I gratefully thank Sri P. Padmanabha, Registrar General, India and Dr. N.G. Nag, Deputy Registrar

General, Social Studies Division for their inspiring guidance that came handy to me all through. I also thank Sri Lal Kishan, Deputy Director, Planning and Co-ordination, Sri Akhlaq Ahmad, Deputy Director, District Census Handbook and Sri R.P. Singh, Research Officer, Map of Census Directorate, Uttar Pradesh for their hard work.

In the end I am thankful to Shri Ashok Dar, Superintendent, Printing and Stationery, U.P. Allahabad and Shri M. C. Padalia, Assistant Director and Shri R. K. Saxena, Senior Technical Assistant (Printing) with the team of Printing unit of this office who have kept a constant watch upon the printing of this publication.

There is always some gap between what is desired and what is accomplished, both in terms of scope of the publication and accuracy of the published material. Yet, I hope, the District Census Handbooks will largely rise to the expectations of the variegated users fulfilling some of their needs for micro level data.

RAVINDRA GUPTA
Director of Census Operations,
Uttar Pradesh

महत्वपूर्ण आंकड़े
IMPORTANT STATISTICS

विवरण Description			उत्तर प्रदेश Uttar Pradesh	झाँसी Jhansi
जनसंख्या Population	योग Total	व्यक्ति Persons	110,862,013	1,137,031
		पुरुष Males	58,819,276	608,428
		स्त्रियाँ Females	52,042,737	528,603
	ग्रामीण Rural	व्यक्ति Persons	90,962,898	705,677
		पुरुष Males	48,041,135	380,341
		स्त्रियाँ Females	42,921,763	325,336
	नगरीय Urban	व्यक्ति Persons	19,899,115	441,354
		पुरुष Males	10,778,141	228,087
		स्त्रियाँ Females	9,120,974	203,267
वर्ष 1971-81 के दशक में जनसंख्या वृद्धि दर Decennial population growth rate 1971-81			+25.49	+15.35
क्षेत्रफल (वर्ग कि०मी०) Area (Sq. kms.)			294,411.00	5,024.00
जनसंख्या घनत्व (प्रतिवर्ग कि०मी०) Density of population (per Sq. km.)			377	226
लिंगानुपात (प्रति हजार पुरुषों पर स्त्रियों की संख्या) Sex ratio (Number of females per 1,000 males)			885	869
साक्षरता दर (प्रतिशत) Literacy rate (Percentage)		व्यक्ति Persons	27.16	37.06
		पुरुष Males	38.76	50.67
		स्त्रियाँ Females	14.04	21.38
कुल जनसंख्या में नगरीय जनसंख्या का प्रतिशत Percentage of urban population to total population			17.95	37 94

विवरण Description		उत्तर प्रदेश Uttar Pradesh	झांसी Jhansi
कुल जनसंख्या में प्रतिशत Peroentage to total population			
(i) मुख्य काम करने वाले Main workers	व्यक्ति Persons	29.22	27.81
	पुरुष Males	50.31	47.39
	स्त्रियाँ Females	5.39	05.27
(ii) सीमान्तिक काम करने वाले Marginal workers	व्यक्ति Persons	1.49	02.32
	पुरुष Males	0.45	0.54
	स्त्रियाँ Females	2.67	04.37
(iii) काम न करने वाले Non-workers	व्यक्ति Persons	69.29	69.87
	पुरुष Males	49.24	52.07
	स्त्रियाँ Females	91.94	90.36
मुख्य काम करने वालों में मुख्य काम करने वालों का प्रतिशत Percentage distribution of Main workers among Main workers			
(i) काश्तकार Cultivators	व्यक्ति Persons	58.52	48.46
	पुरुष Males	59.93	50.60
	स्त्रियाँ Females	47.83	26.32
(ii) खेतिहर मजदूर Agricultural labourers	व्यक्ति Persons	15.98	12.38
	पुरुष Males	14.16	10.61
	स्त्रियाँ Females	35.23	30.68

विवरण Description		उत्तर प्रदेश Uttar Pradesh	झाँसी Jhansi
(iii) पारिवारिक उद्योग Household Industry	व्यक्ति Persons	3.70	05.18
	पुरुष Males	3.56	04.52
	स्त्रियाँ Females	5.21	11.98
(iv) अन्य काम करने वाले Other workers	व्यक्ति Persons	21.80	33.98
	पुरुष Males	22.75	34.27
	स्त्रियाँ Females	11.73	31.02
अनुसूचित जाति के व्यक्तियों का कुल जनसंख्या में प्रतिशत Percentage of Scheduled caste population to total population	व्यक्ति Persons	21.16	28.66
	पुरुष Males	21.08	29.07
	स्त्रियाँ Females	21.24	28.20
अनुसूचित जनजाति के व्यक्तियों का कुल जनसंख्या में प्रतिशत Percentage of Scheduled tribe population to total population	व्यक्ति Persons	0.21	0.01
	पुरुष Males	0·21	0.01
	स्त्रियाँ Females	0.21	0.01
अधिकृत आवासीय मकानों की संख्या No. of occupied residential houses		17,759,479	138,055
ग्रामों की संख्या Number of villages	योग Total	124,193	840
	आबाद Inhabited	112,568	759
	गैर आबाद Uninhabited	11,625	81
नगरों की संख्या Number of towns		704	16

जिला जनगणना हस्तपुस्तिका का परिचय

जिला जनगणना हस्तपुस्तिका प्रत्येक जिले के लिए अलग-अलग दो खण्डों—भाग "अ" और भाग "ब" में प्रकाशित की जा रही है। भाग "अ" खण्ड में ग्राम निदेशिका एवं नगर निदेशिका दी गई है। जिसमें प्रत्येक ग्राम तथा नगर की 1981 जनगणना से प्राप्त जनसंख्या तथा उनमें उपलब्ध सुविधाएं एवं अवस्थापना सूचनायें प्रस्तुत की गई हैं। गैर जनगणना सूचनाएं वर्ष 1979-80/1980-81 से सम्बन्धित है जो कि 1981 की जनगणना से लगभग समकालिक है। भाग "ब" में प्रत्येक ग्राम एवं नगर के लिए प्राथमिक जनगणना आँकड़े दिये गए हैं। जिन्हें जनगणना की विशिष्ट शब्दावली में प्राथमिक जनगणना सार (प्र. ज. स.) कहा जाता है, प्राथमिक जनगणना सार में कुल जनसंख्या के साथ अनुसूचित जाति, अनुसूचित जनजाति, साक्षर मुख्य श्रेणियों के अनुसार मुख्यतयः काम करने वालों, सीमान्तिक काम करने वालों तथा काम न करने वालों के अलग-अलग आँकड़े दिये गये हैं। पाठकों के लिए यह महत्वपूर्ण है कि वे जनगणना के सामान्य महत्व की संकल्पनाएं तथा ग्राम एवं नगर निदेशिकाओं के क्षेत्र जैसा कि प्रथक शीर्षकों अर्थात (अ) जनगणना संकल्पना (ब) ग्राम निदेशिका, के अन्तर्गत चर्चा की गई है, समझ लें।

(अ) जनगणना संकल्पना :—

1. ग्रामीण और नगरीय क्षेत्र

जनगणना आँकड़े ग्रामीण और नगर क्षेत्रों के लिए दिए गए हैं। एक ग्रामीण क्षेत्र गैर नगरीय क्षेत्र होता है जो स्पष्ट रूप से परिभाषित सीमा वाले ग्रामों का बना होता है। और ये सबसे छोटी प्रशासनिक इकाई होते हैं यह कई बस्तियों (पुरवा/हेमलेट) के भी बने हो सकते हैं परन्तु आँकड़े देने के लिए इनको एक इकाई माना जाता है। वन क्षेत्रों की आबादी को भी ग्राम माना गया है और प्रत्येक फारेस्ट रेंज अधिकारी का गश्ती क्षेत्र एक ग्राम माना गया है।

जनगणना के लिए नगरीय क्षेत्रों को विशेष रूप से परिभाषित किया गया है। परिभाषाओं को कुछ लोच के साथ अपनाया गया है ताकि स्थिति की आवश्यकताओं की पूर्ति के लिए छोटी-छोटी भिन्नताओं का समायोजन किया जा सके। एक नगरीय इकाई को निम्नलिखित रूप से परिभाषित किया गया है :

(अ) नगरपालिका, निगम या छावनी बोर्ड के अन्तर्गत आने वाले सभी अधिसूचित नगरीय क्षेत्र,

(ब) वे सभी क्षेत्र जो निम्नलिखित मापदण्डों को पूरा करते हैं।

(i) न्यूनतम 5,000 जनसंख्या हो।

(ii) काम करने वाले पुरुषों की जनसंख्या का कम से कम 75 प्रतिशत गैर कृषि कार्यों में कार्यरत हो।

(iii) प्रति वर्ग कि० मी० में कम से कम जनसंख्या का घनत्व 400 व्यक्ति हो (या एक हजार जनसंख्या प्रति वर्ग मील)

एक स्थान को नगर घोषित करने के लिए सम्बद्ध कृषि कार्य कलापों जैसे मछली पकड़ना, लट्ठे काटना, इत्यादि को 1981 की जनगणना में कृषि सम्बन्धी कार्य कलाप मानकर, गैर कृषि क्षेत्र में कार्यरत पुरुषों का अनुपात कुल कार्यरत पुरुषों से निकाला गया है।

2. नगर समूह

1971 की जनगणना के अनुसार नगर समूह की संकल्पना को 1981 में भी अपनाया गया है। प्रायः नगरों की वृद्धि शहरों या नगरों की सांविधिक सीमाओं को पार कर जाती है। विशाल रेलवे कालोनियाँ, विश्वविद्यालय

परिसर, बन्दरगाह क्षेत्र, औद्योगिक क्षेत्र आदि नगर सीमा से बाहर आ जाते हैं परन्तु उनकी लगातार वृद्धि नगर के साथ होती है। यह अपवृद्धियां स्वयं में अलग नगर होने योग्य हो या न हो परन्तु ये नगरीय क्षेत्र माने जाने योग्य हैं ऐसे नगर अपनी "अपवृद्धियों" के क्षेत्र के साथ एक नगरीय क्षेत्र माने गये हैं और इसे नगर समूह का नाम दिया गया है। एक "नगर समूह" निम्नलिखित से बन सकता है :

(i) एक शहर लगातार वृद्धि सहित ("अपवृद्धि" का वह भाग है जो संविधिक नगर सीमाओं से बाहर हो परन्तु लगा हुआ ग्राम या ग्रामों की सीमाओं में आता हो),

(ii) एक नगर समतुल्य अपवृद्धि के साथ दो या दो से अधिक आपस में लगे नगर अपनी अपवृद्धियों के साथ जैसा कि (i) में है या—

iii) एक शहर और एक या एक से अधिक लगे नगर अपनी अपवृद्धियों के साथ जो लगातार क्रम में फैले हों।

3. जनगणना मकान

जनगणना मकान एक भवन है या भवन का वह भाग है जिसका अलग से मुख्य प्रवेश द्वार रास्ते या साझे के बरामदे या ज़ीने इत्यादि से है तथा जिसका उपयोग एक अलग इकाई की तरह होता है या होता हुआ माना जाता है। यह खाली हो सकता है या इसका उपयोग निवास के लिए या गैर आवासीय उपयोग में या दोनों ही प्रकार के उपयोग में आ सकता है।

4. परिवार

परिवार ऐसे व्यक्तियों के समूह को कहते हैं जो सामान्यतः एक साथ रहते हों और यदि काम की आवश्यकता उन्हें मजबूर न करे तो एक ही रसोई में खाना खाते हों। परिवार ऐसे व्यक्तियों का हो सकता है जिनका आपस में रक्त सम्बन्ध हो अथवा असम्बन्धित हों या उसमें दोनों प्रकार के व्यक्ति हों। असम्बन्धित व्यक्तियों के परिवार के उदाहरण हैं, बोर्डिंग हाउस, मैस, होस्टल, आवासीय होस्टल, उद्धार गृह, जेल, आश्रम आदि। ऐसे परिवार संस्थागत परिवार कहे जाते हैं। परिवार एक व्यक्ति का, दो व्यक्तियों का और अनेक व्यक्तियों का हो सकता है। जनगणना के लिए इस प्रकार प्रत्येक इकाई को परिवार समझा गया है।

5. अनुसूचित जाति/अनुसूचित जनजाति

उस व्यक्ति की गणना अनुसूचित जाति या जनजाति में की गई है जिसकी जाति या जनजाति राज्य की अनुसूचित जातियों और जनजातियों की सूची में सम्मिलित है, अनुसूचित जातियाँ केवल हिन्दू और सिख धर्म के मानने वाले ही हो सकते हैं। अनुसूचित जनजाति का व्यक्ति किसी भी धर्म का मानने वाला हो सकता है।

6. साक्षर

वह व्यक्ति जो किसी भाषा में समझ के साथ लिख और पढ़ सकता है, साक्षर माना गया है। वह व्यक्ति जो सिर्फ पढ़ सकता है लेकिन लिख नहीं सकता, साक्षर नहीं माना गया है। साक्षर होने के लिए यह आवश्यक नहीं है कि सम्बन्धित व्यक्ति ने औपचारिक रूप में शिक्षा प्राप्त की हो या कोई परीक्षा उत्तीर्ण की हो।

7. काम करने वाले

1981 की जनगणना में एक व्यक्ति की आर्थिक स्थिति को इस प्रकार वर्गीकृत किया गया है:

(i) मुख्यतः काम करने वाला

(ii) सीमान्तिक काम करने वाला

(iii) काम न करने वाला

1961 और 1971 की जनगणनाओं में काम करने वालों और काम न करने वालों के विभाजन को 1981 की जनगणना में समाप्त कर दिया गया है और एक वर्ष के सन्दर्भ में समय-उपयोग मापदण्ड को अपनाया गया है। वह व्यक्ति जो वर्ष के अधिकांश समय में आर्थिक कार्य-कलापों में कार्यरत रहा हो (कम से कम 133 दिन) उसे मुख्यत: काम करने वाला माना गया है जबकि वे व्यक्ति जिन्होंने विगत वर्ष में कुछ ही समय काम किया हो, परन्तु वर्ष के अधिकांश समय में काम न किया हो, उन्हें सीमान्तिक काम करने वाला माना गया है। वे व्यक्ति जिन्होंने पिछले सन्दर्भ वर्ष के दौरान कुछ भी काम न किया हो, उसे काम न करने वाला माना गया है ।

किसी आर्थिक उत्पादन के कार्य-कलापों में भाग लेने को "कार्य" परिभाषित किया गया है। यह भाग शारीरिक या मानसिक या दोनों प्रकार का हो सकता है। काम में केवल शारीरिक काम करना ही नही आता है वरन् काम का प्रभावी पर्यवेक्षण और निदेशन भी शामिल है।

8. काश्तकार

काश्तकार वह व्यक्ति माना गया है जो कि अकेला या परिवार कार्यकर्त्ता के रूप मे अपनी स्वयं की जमीन, सरकारी पट्टे पर प्राप्त या किसी दूसरे व्यक्ति या संस्था से बटाई या किराये पर ली गई अथवा अन्य प्रकार से प्राप्त जमीन पर खेती करता है। खेती करने में और निदेशन देख रेख भी सम्मिलित है। खाद्यान्न जैसे गेहूँ, धान, ज्वार, बाजरा रागी इत्यादि, और अन्य फसलें जैसे गन्ना, मूंगफली, टैपियोका आदि तथा दालें, कच्चा जूट और अन्य इसी प्रकार रेशों की फसलें कपास इत्यादि, उत्पादन के लिए जोताई बोवाई एवं कटाई को काश्तकारी माना गया है परन्तु फल और सब्जी उगाना बागवानी या चाय, काफी रबर इत्यादि के पेड़-पौधे लगाना इसमें सम्मिलित नहीं है।

9. खेतिहर मजदूर

जो व्यक्ति नकद या जिन्स के रूप में मजदूरी लेकर किसी दूसरे व्यक्ति के खेत में काम करता है। वह खेतिहर मजदूर कहलाता है। उसे खेती में लाभ हानि से कोई संबंध नहीं होता है, वह केवल दूसरों के खेत में मजदूरी करता है।

10. पारिवारिक उद्योग

पारिवारिक उद्योग वह उद्योग है जो परिवार के मुखिया द्वारा स्वयं और मुख्यत: परिवार के अन्य सदस्यों द्वारा घर पर या ग्रामीण क्षेत्रों में गांव की सीमा के अन्तर्गत और नगरीय क्षेत्रों में उस मकान के अन्दर या आहते मे जिसमे परिवार रहता है, चलाया जाता है। मुखिया को सम्मिलित करके परिवारिक उद्योग में अधिकतर कार्यकर्ता परिवार के होने चाहिये। उद्योग इस पैमाने पर नहीं होना चाहिए कि भारतीय कारखाना अधिनियम के अधीन रजिस्टर्ड हो या होने योग्य हो।

उद्योग से आशय किसी वस्तु का उत्पादन, संसाधन या मरम्मत से होता है, जैसे हथ-करघा से बुनाई, रंगाई, बढ़ई गिरी, बीड़ी बनाना, मिट्टी के बर्तन बनाना, साइकिल की मरम्मत, लोहारगिरी, सिलाई आदि।

11. अन्य काम करने वाले

काश्तकार, खेतिहर मजदूर या पारिवारिक उद्योग में कार्यरत व्यक्तियों को छोड़कर सभी काम करने वाले इस वर्ग में आते हैं। इस वर्ग में कारखाने और बागवानी में काम करने वाले, सरकारी कर्मचारी, निगम के कर्मचारी, अध्यापक, पुजारी, मनोरंजन करने वाले व्यापारी, वाणिज्य, व्यवसाय, परिवहन, भवन निर्माण का काम करने वाले आदि व्यक्ति आते हैं।

(ब) ग्राम निदेशिका :—

जैसा कि इसके शीर्षक से संकेत मिलता है ग्राम निदेशिका में ग्रामीण क्षेत्रों से सम्बन्धित सूचनाएं प्रस्तुत की गई हैं ग्राम निदेशिका प्रत्येक तहसील के लिए पृथक क्रम में बनाई गई है, जिसमें तहसील के ग्रामों को लोकेशन कोड के क्रम मे क्रमबद्ध किया गया है। प्रत्येक तहसील की ग्राम निदेशिका के आरम्भ में ग्रामों की सूची दी गई है, जिसमें ग्रामों के नाम उनके कोड नम्बरों के साथ हिन्दी/अंग्रेजी वर्णानुक्रम के अनुसार दिए गए हैं।

वह ग्राम जो पूर्ण रूपेण नगर पालिका, नगर क्षेत्रों एवं छावनियों में मिलाऐ गए हैं तथा तहसील के क्षेत्राधिकार सूची के अन्तर्गत नहीं है, उन्हें ग्राम निदेशिका में स्थान नहीं दिया गया है।

यद्यपि वे ग्राम जिन्हें नगर समूह या नगर की "अपवृद्धि" माना गया है, ग्राम निदेशिका में सूची-बद्ध हैं, परन्तु ग्राम निदेशिका में इन ग्रामों के नामों के आगे आँकड़े नहीं दिए गए हैं। यह तथ्य कि एक ग्राम एक नगर की अपवृद्धि है उस ग्राम के नाम के सम्मुख इंगित किया गया है। ऐसे समस्त ग्राम प्राथमिक जनगणना सार में बिना उनके आँकडे प्रस्तुत किये प्रति-सन्दर्भ के लिए सूची बद्ध किये गये हैं। गैर आबाद या जनशून्य ग्रामों को सूची बद्ध तो किया गया है, परन्तु ग्रामों के क्षेत्र को छोडकर नगर निदेशिका में अन्य सूचनाएं नहीं दी गई हैं। ऐसे ग्रामों के आगे उनका गैर आबाद या जनशून्य होना इंगित किया गया है।

ग्राम निदेशिका मे ग्राम के विषय मे आधारिक सूचनाएं दी गई हैं। इन आँकड़ों को निम्न श्रेणियों में वर्गीकृत किया गया है।

1–जनसंख्या एवं परिवार (स्तम्भ 4)

2–सुविधाएं (स्तम्भ 5 से 10)

3–अवस्थापना सूचनाएं (स्तम्भ 11 से 14 एवं 20)

4–भूमि उपयोग आँकड़े (स्तम्भ 3 और 15-19)

1–जनसंख्या एवं परिवार :

1981 की जनगणना के अनुसार प्रत्येक ग्राम के लिए स्तम्भ 4 में, 1 मार्च 1981 के सूर्योदय की जनसंख्या को दिया गया है। परिवारों की संख्या कोष्टकों में दी गई है।

2–सुविधाएं :

यदि गाँव में कोई सुविधा उपलब्ध है तो इस सुविधा की किस्म को कोड के द्वारा दर्शाया गया है। यदि सुविधा उपलब्ध नहीं है तो डैस लगाया है तथा उस स्थान की दूरी को जहाँ सुविधा उपलब्ध है, कोष्ठक में दिया गया है। आँकड़ों को एकत्र करने और प्रस्तुत करने की सुविधाओं के लिए स्थानों की दूरियों के तीन परिसर बनाये गये हैं। ये परिसर हैं :—(अ) पाँच कि०मी० से कम को (-5) से इंगित किया गया है, (ब) 5–10 कि०मी० को (5–10) से और (स) 10 कि.मी. और इससे अधिक (10+) से।

उपलब्ध सुविधाओं के लिए प्रयोग किए गए कोडों की व्याख्या निम्न अनुच्छेदों में की गई है :—

(I) शैक्षिक सुविधाएं (स्तम्भ 5)

ग्राम में उपलब्ध शैक्षिक संस्थाओं की किस्म को निम्नलिखित कोडों द्वारा दिखाया गया है। इस प्रकार प्रत्येक संस्थाओं की संख्या कोष्टक में दी गई है :—

प्राइमरी या प्रारम्भिक स्कूल, नर्सरी स्कूल, बाल विहार, पूर्व-आधारिक,	
पूर्व प्राइमरी जूनियर आधारिक,	P
सीनियर बेसिक स्कूल, जूनियर हाई स्कूल, मिडिल स्कूल	M

मैट्रिकुलेशन या सेकेन्डरी	H
हायर सेकेन्डरी, इण्टरमीडिएट कालेज, पूर्व विश्वविद्यालय	PUC
कालेज स्नातक स्तर या उससे ऊपर	C
औद्योगिक स्कूल	I
प्रशिक्षण स्कूल	TR
प्रौढ़ साक्षरता कक्षा/केन्द्र	AC
अन्य शैक्षिक संस्थाएं	O

(II) **चिकित्सा सुविधाएं (स्तम्भ 6)**

ग्राम में उपलब्ध चिकित्सा सुविधाओं को निम्न कोडों द्वारा दिया गया है। ग्रामों में स्थित ऐसी संस्थाओं या इस प्रकार की सेवा करने वालों की संख्या कोष्टक में दी गयी है।

चिकित्सालय	H
मातृ एवं बाल कल्याण केन्द्र	MCW
प्रसूति गृह	MH
बाल कल्याण केन्द्र	CWC
प्राथमिक स्वास्थ्य केन्द्र	PHC
स्वास्थ्य केन्द्र	HC
प्राथमिक स्वास्थ्य उप केन्द्र	PHS
औषधालय	D
परिवार कल्याण केन्द्र	FPC
क्षय रोग चिकित्सालय	TB
उपचार गृह	NH
रजिस्टर्ड प्राइवेट चिकित्सक	RP
आर्थिक सहायता प्राप्त चिकित्सक	SMP
सामुदायिक स्वास्थ्य कर्मचारी	CHW
अन्य	O

(III) **पीने का पानी (स्तम्भ 7) :—**

ग्राम में उपलब्ध पीने योग्य पानी की आपूर्ति-स्त्रोतों को निम्न कोडों से दिखाया गया है :—

नल का पानी	T
कुएं का पानी	W

तालाब का पानी	TK
नलकूप का पानी	TW
हैन्ड पम्प	HP
नदी का पानी	R
झरने का पानी	F
नहर का पानी	C
झील का पानी	L
स्त्रोत का पानी	S
पहाड़ी नालों का पानी	N
अन्य	O
सूचना अनुपलब्ध	NA

(IV) **डाक व तार (स्तम्भ 8) :**

ग्राम में उपलब्ध डाक व तार सुविधाओं को निम्न कोडों द्वारा दिखाया गया है:—

डाक घर	PO
डाक व तार घर	PTO
तार घर	TO
टेलीफोन	Phone

(V) **बाजार के दिन (स्तम्भ 9) :—**

यदि बाजार सप्ताह में एक दिन या सप्ताह में दो दिन लगता है तो जिस दिन या दिनों में यह बाजार लगता है उस दिन या दिनों को लिखा गया है। दिनों के नाम रवि, सोम, मंगल, बुद्ध, गुरु, शुक्र और शनि से प्रदर्शित किए गए हैं। यदि गाँव में बाजार पाक्षिक या माहवार लगता है तो उसे भी दिया गया है तथा इसे माहवार/पाक्षिक लिख कर स्पष्ट किया गया है।

(VI) **संचार (स्तम्भ 10) :**

यदि गाँव में बस या रेलवे स्टेशन है या जलमार्गों द्वारा आने जाने की सुविधाएं उपलब्ध है तो गांवों में उपलब्ध इन सुविधाओं के लिए निम्न कोडों का प्रयोग किया गया है।

बस	BS
रेलवे स्टेशन	RS
जल मार्ग (नदी, नहर, अप्रवाही जल आदि)	[illegible]

3 – **अवस्थापना सूचनाएं, इत्यादि :**

(I) **गाँव में जाने के लिए मार्ग** (स्तम्भ 11)

गाँव के लिए जाने वाले मार्गों को निम्न कोडों द्वारा दिखाया गया है ।

पक्की सड़क	**PR**
कच्ची सड़क	**KR**
यातायात योग्य नदी, नहर	**NR**

(II) **निकटतम नगर** (स्तम्भ 12) :

ग्राम से निकटतम स्थित नगर का नाम दिया गया है और इसकी दूरी को कोष्ठक में कि०मी० में दिखाया गया है ।

(III) **विद्युत आपूर्ति** (स्तम्भ 13)

ग्राम में विद्युत आपूर्ति की उपलब्धता को निम्न कोडों द्वारा दिखाया गया है ।

घरेलू प्रयोजनों के लिए विद्युत	**ED**
कृषि कार्य हेतु विद्युत	**EAG**
अन्य प्रयोजनों जैसे औद्योगिक, व्यवसायिक आदि के लिए विद्युत	**EO**
उपर्युक्त सभी उपभोग हेतु विद्युत	**EA**

(IV) **मुख्य खाद्यान्न** (स्तम्भ 14)

इसमें वर्ष के मुख्य भाग में मुख्य रूप से प्रयोग किए जाने वाले खाद्यान्नों को दिया गया है :—

(V) **अभ्युक्ति** (स्तम्भ 20)

इस स्तम्भ में निम्नलिखित मदों की सूचनाएं दी गयी हैं । तथा उन्हें प्रत्येक के आगे लिखे गए कोड से दिखाया गया है ।

(क)	गाँव में आने वाले समाचार पत्रों की संख्या	**N**
(ख)	गाँव मे उपलब्ध मोटर साइकिल/स्कूटर	**M**
(ग)	गाँव में उपलब्ध कार/जीप	**C**
(घ)	गाँव में उपलब्ध टैक्टर	**T**

(ङ) मंदिर शब्द महत्वपूर्ण मंदिरों के लिए लिखा गया है अन्य महत्वपूर्ण स्थानों के नाम दिए गए हैं । प्रत्येक मद में संख्या कोड के बाद लिखी गई है उदाहरणार्थ N–32 यह बताता है कि गाँव में समाचार पत्रों की 32 प्रतियाँ आती हैं ।

4 —**भूमि उपयोग सम्बन्धी आंकड़े :—**

(I) **गाँव का क्षेत्र** (स्तम्भ 3)

गाँव का क्षेत्र गाँव अभिलेखों के आधार पर है।

(II) **भूमि उपयोग वर्गीकरण :**

भूमि उपयोग सम्बन्धी आँकड़ों का मानक वर्गीकरण निम्नलिखित है।

1—वन

2—कृषि हेतु अनुपलब्ध

2.1 कृषि के अतिरिक्त अन्य उपयोग में लाई गई भूमि।

2.2 बंजर एवं कृषि अयोग्य भूमि।

3—पड़त को छोड़कर अन्य न जोती गयी भूमि।

3.1 स्थाई और अन्य चरागाह

3.2 विविध वृक्षों एवं उद्यानों में क्षेत्र जो कि शुद्ध बोये गये क्षेत्र में सम्मिलित नहीं है।

3.3 कृषि योग्य बंजर भूमि।

4—पड़त

4.1 वर्तमान पड़त

4.2 अन्य पड़त

5—बोया गया वास्तविक क्षेत्र :—

ग्राम निदेशिका में भूमि उपयोग आँकड़ों को मानक वर्गीकरण में प्रस्तुत नहीं किया गया है। यद्यपि वर्गीकरण की एक दूसरे से पहचान निम्नलिखित से की जा सकती है।

ग्राम निर्देशनी	मानक वर्गीकरण (वर्ग के क्रम के साथ)
1. वन (स्तम्भ 15)	वन (1)
2. स्त्रोत से सिंचित (स्तम्भ 16)	वास्तविक बोया गया क्षेत्र (5)
3. असिंचित (स्तम्भ 17)	पड़त भूमि (4.1—4.2)
4. कृषि योग्य बंजर भूमि (स्तम्भ 18)	1. स्थाई एवं अन्य चरागाह (3.1)
	2. विविध वृक्षों एवं उद्यानों के अन्तर्गत क्षेत्र जो शुद्ध बोये गये क्षेत्र में सम्मिलित नहीं है (3.2)
	3. कृषि योग्य बंजर भूमि (3.3)

5. कृषि हेतु अनुपलब्ध भूमि (स्तम्भ 19)

1. कृषि के अतिरिक्त अन्य उपयोग में लाई गई भूमि (2.1)
2. बंजर एवं कृषि के अयोग्य भूमि (2.2)

(III) सिंचाई के स्त्रोत (स्तम्भ 16)

वास्तविक सिंचित क्षेत्र के सिंचाई स्त्रोतों को निम्न कोडों द्वारा दिया गया है।

सरकारी नहर	G.C.
कुआ (बिना विद्युत)	W
निजी नहर	PC
कुआं (विद्युन्मय)	WE
नलकूप (बिना विद्युत)	TW
नलकूप (विद्युन्मय)	TWE
तालाब	TK
नदी	R
झील	L
झरना	S
अन्य	O
योग	T

स—नगर निदेशिका :—

नगर निदेशिका में जिले के सभी नगर दिए गए हैं। नगरों को अंग्रेजी वर्णानुक्रम में रखा गया है। आंकड़ सात क्रमांकित विवरणिकाओं से IV अ, V और VI में दिए गए हैं।

नगरों को सूची बद्ध करने के लिए निम्न पद्धति अपनाई गई है :—

(I) वे सभी नगर जिसकी सांविधिक प्रास्थिति स्पष्ट है, और जो नगर समूह के भाग नहीं हैं, उन्हें नगरों की वर्णानुक्रम सूची में एक बार सूची बद्ध किया गया है।

(II) सभी स्वतन्त्र सांविधिक प्रास्थिति वाले नगरों को जो नगर समूह के भाग हैं, दो बार सूची बद्ध किया गया है एक बार वर्णानुक्रम नगरों की सूची में तथा दूसरी बार सम्बन्धित नगर समूह के मुख्य नगर के अन्तर्गत यद्यपि आंकड़े केवल मुख्य नगर के अन्तर्गत ही दिये गये हैं। वर्णानुक्रम नगर की सूची के अन्तर्गत ऐसे नगरों के आगे एक टिप्पणी दी गयी है कि वे किस "नगर समूह" के भाग है।

(III) नगर की अपवृद्धियां जो स्वयं में पूर्ण नगर नही मानी गई हैं, उन्हें निदेशिका के मुख्य भाग मे नहीं दिया गया है। मुख्य नगर के अन्तर्गत ऐसी अपवृद्धियों से सम्बन्धित आंकड़ों को मुख्य नगर में शामिल किया गया है तथा इसकी व्याख्या पाद-टिप्पणी में कर दी गयी है।

(IV) जनगणना नगरों को भी निदेशिका के मुख्य भाग में सूची बद्ध किया गया है । यह वे नगर हैं जो सांविधिक प्रास्थिति के नहीं है । परन्तु जनगणना प्रयोजन के लिए इन्हें नगर माना गया है।

नगर निदेशिका में प्रयोग की गई महत्वपूर्ण संकल्पनाओं की व्याख्या निम्न अनुच्छेदों में की गयी है

नगर की श्रेणी : (विवरण । स्तम्भ 2) :

जनसंख्या आकार के अनुसार नगरों को निम्नलिखित छः श्रेणियों में वर्गीकृत किया गया है ।

जनसंख्या	श्रेणी
100,000 और अधिक	I
50,000–99,999	II
20,000–49,999	III
10,000–19,999	IV
5,000–9,999	V
5,000 से कम	VI

नागरिक प्रशासन (विवरण I स्तम्भ 2)

नगर के नागरिक प्रशासन प्रास्थिति को निम्न कोडों द्वारा दिया गया है :

नगर महापालिका	M. Corp.
नगर परिषद	M.B.
छावनी बोर्ड/छावनी	C.B.
अधिसूचित क्षेत्र/अधिसूचित क्षेत्र समिति, अधिसूचित समिति	N.A.C.
जनगणना नगर	C.T.

सड़कों की लम्बाई (विवरण IV स्तम्भ 6)

प्रत्येक शहर की कुल सड़कों की लम्बाई निम्न कोडो द्वारा की गई है :—

पक्की सड़क	PR
कच्ची सड़क	KR

मल-निस्तारण पद्धति (विवरणिका एवं अ स्तम्भ 7)

मल निस्तारण एवं नालियों की प्रणाली निम्न कोडों द्वारा दी गई है ।

मल-निर्यास	S
खुली नालियाँ	OSD

खुली नालियों वाला बाक्स	BSD
बन्द नालियां	SD
हौदी प्रणाली	CD
गड्डा प्रणाली	PT

दो पद्धतियों को महत्व के क्रमानुसार कोड द्वारा दर्शाया गया है ।

मल निस्तारण पद्धति (विवरणिका IV और IVअ स्तम्भ 11)

मल निस्तारण की विभिन्न पद्धतियों को निम्न कोडों द्वारा अंकित किया गया है ।

शिरोभार (सिर पर लादना)	HL
टोकरियाँ	B
पहियेदार ठेला	WB
सैप्टिक टैंक शौचालय	ST
मल निस्तार	S

नगर में दो पद्धतियों को उनके महत्व के अनुसार एक के बाद दूसरी पद्धति को कोडों द्वारा दिया गया है ।

संरक्षित जल आपूर्ति (विवरण IV स्तम्भ 12 एवं 13)

संरक्षित जल आपूर्ति की पद्धतियां/स्त्रोतों के लिये निम्न कोडों का प्रयोग किया गया है :—

(अ) जल आपूर्ति के स्त्रोत	(स्तम्भ 12)
नलकूप/हैन्ड पम्प का पानी	TW
नल का पानी	T
कुएं का पानी	W
टैंक का पानी	TK
(ब) संचयन पद्धति	(स्तम्भ 13)
उपरला टैंक	OHT
सर्विस जलाशय	SR
नदी से छानकर	IG
संछिद्र पम्पिग पद्धति	BWF
प्रैशर टैंक	PT

अग्नि शामक सेवायें (विवरण IV स्तम्भ 14) :

यदि नगर में ही अग्नि शामक सेवायें उपलब्ध है तो "हां" लिखा गया है । यदि यह सेवायें नगर मे उपलब्ध न होकर जिले में अन्यत्र उपलब्ध हैं, तो निकटतम स्थान का नाम लिखा गया है । यदि यह सेवा उस जिले में उपलब्ध नहीं है, तो उस निकटतम जिले का नाम दिया गया है, जहाँ यह सेवा उपलब्ध है ।

चिकित्सा सुविधायें (विवरण V स्तम्भ 4 एवं 5)

चिकित्सा सुविधाओं के लिए निम्नलिखित कोडों का प्रयोग किया गया है।

चिकित्सालय	H
औषधालय	D
स्वास्थ्य केन्द्र	HC
परिवार नियोजन केन्द्र	FC
टी० बी० क्लीनिक	TB
उपचार गृह	NH
अन्य	O

उपर्युक्त वर्गीकरण में चिकित्सा संस्थाओं की किस्म दी गई है, परन्तु यह वर्गीकरण इस पर प्रकाश नहीं डालता कि इन संस्थाओं में किस चिकित्सा पद्धति से इलाज होता है। विभिन्न चिकित्सा पद्धतियों के अनुसार निम्न कोडों से इन संस्थाओं को वर्गीकृत किया गया है।

आयुर्वेदिक	A
यूनानी	U
होम्योपैथिक	Hom.

यदि उपर्युक्त कोडों में से कोई नहीं दिया गया है तो चिकित्सा की एलोपैथिक पद्धति को दर्शाता है।

चिकित्सा पद्धति और संस्थाकों की संख्या चिकित्सा संस्थाओं को प्रदर्शित करने वाले कोड के साथ दी गई है। उदाहरण के लिए कोड H(A-1—,2) एक आयुर्वेदिक और दो एलोपैथिक चिकित्सालय बताता है।

शैक्षिक सुविधायें (विवरण V स्तम्भ 6-9) :

(I) कला, विज्ञान और वाणिज्य महाविद्यालय जो स्नातक स्तर या उससे ऊपर शिक्षा प्रदान करते हैं, उनके निम्न कोड दिये गये हैं : (स्तम्भ 6)

केवल कला	A
केवल विज्ञान	S
केवल कला एवं विज्ञान	AS
केवल वाणिज्य	C
केवल कला एवं वाणिज्य	AC
सभी सम्मिलित वर्गों कला विज्ञान और वाणिज्य के लिये	ASC
विधि	L

(II) मान्यता प्राप्त टाइप एवं आशुलिपि सीखने की संस्थाओं और अन्य व्यावसायिक संस्थाओं को निम्न कोडों द्वारा दिया गया है। (स्तम्भ 10)

आशुलिपि	SH
टंकण	Type
आशुलिपि एवं टंकण	Sh. Type
अन्य	O

(III) चिकित्सा, इन्जीनियरिंग, महाविद्यालयों और प्रोद्योगिक संस्थान : प्रत्येक किस्म के संस्थानों की संख्या सम्बन्धित स्तम्भ में संख्याओं के साथ दी गई।

यदि एक से अधिक शैक्षिक संस्थान हैं तो उनकी संख्या कोष्टकों में कोडों के साथ दर्शायी गई है।

यदि नगर में शैक्षिक सुविधा उपलब्ध नहीं है तो उसके निकटतम उस स्थान का नाम दिया गया है, जहाँ यह सुविधा उपलब्ध है, या यदि यह सुविधा जिले के बाहर दूसरे जिले में उपलब्ध है तो उसका नाम दिया गया है। जिस स्थान में यह सुविधा उपलब्ध है उस स्थान से नगर की दूरी को कोष्टक में कि०मी० में दिखाया गया है।

अध्ययन कक्ष सहित सार्वजनिक पुस्तकालय (विवरण V स्तम्भ 20)

इन सुविधाओं को निम्न कोडों द्वारा दर्शाया गया है।

सार्वजनिक पुस्तकालय	PL
अध्ययन कक्ष	RR

DISTRICT CENSUS HANDBOOK

District Census Handbook is being brought out in two volumes—part A and part B for each district separately. The part 'A' volume consists of village and town directories, giving basic information relating to infra-structure and amenities and total population of each village and town as thrown up by 1981 Census. The non-census information relates to the year 1979-80/ 1980-81 making it almost synchronous with the 1981 population census. Part 'B' volume presents primary census data, known in census jargon as 'primary Census Abstract' (PCA) for each village and town. The PCA gives total population with scheduled castes/scheduled tribes, literates, main workers by main categories, marginal workers and non-workers break up. It is important for the readers to acquaint themselves with census concepts of general importance and the scope of village and town directories as have been discussed under separate heads namely:

(a) Census Concepts (b) Village Directory (c) Town Directory.

A. CENSUS CONCEPTS

1. Rural and Uaban Areas

The census data are presented by rural and urban areas. A rural area is non-urban consisting of revenue villages with well defined boundaries which is the smallest unit in the hierarchy of administrative units. It may comprise of several hamlets. Yet it is considered one unit for the presentation of data. Habitations in forest areas are also considered as villages and each forest range officer's beat is considered as one forest village.

Urban areas have been especially defined for the purpose of population census. The definition is treated with some flexibility with a view to accommodating minor variations for meeting the exigency of the situation. An urban unit has been defined as follows :

(a) all places with a municipalty, corporation or contonment board or notified town area:

(b) all other places which satisfied the following criteria :

(i) A minimum population of 5,000;

(ii) At least 75% of the male working population engaged in non-agricultural activity;

(iii) A population of at least 400 per Sq. km. (or one thousand per Sq. mile).

Allied agricultural activities such as fishing, logging etc. have been considered agricultural in 1981 census for determining the proportion of engagement of male population in non-agricultural activities for the purpose of declaring a place a town.

2. Urban Agglomeration

The concept of Urban Agglomeration of the 1971 is also adopted for 1981 census. Very often the growth of towns over-lapped the statutory limits of the city or town. Large railway colonies, university campuses, port areas, industrial areas etc, came up outside the limits of the town but they form continuous growth with the town. These outgrowths may or may not by themselves qualify to be treated as separate towns but these outgrowths deserve to be treated as urban areas. Such a town with their outgrowth areas is treated as one urban unit and called 'Urban Agglomeration' and Urban Agglomeration may constitute:

(i) A city with continuous outgrowths, (the part of outgrowth being outside the statutory limits but falling within the boundaries of the adjoining village or villages)

(ii) One town with similar outgrowth or two or more adjoining towns with their outgrowths as in (i); or

(iii) A city and one or more adjoining towns with their out growths all of which form a continuous spread.

3. Census House

A 'census house' is a building or a part of a building having a separate main entrance from the road or common court yard or staircase etc; used recognised as a separate unit. It may be vacant or occupied. It may be used for residential or non-residential purpose or both.

4. Household

A household is a group of persons who commonly live together and who take their meals from a common kitchen unless the exigency of work prevents them from doing so. There may be a household of persons related by blood or unrelated persons or having a mix of both. Examples of unrelated households are boarding houses, messes, hostels, residential hotels, rescue homes, jails, ashrams etc. These are called institutional households. There may be one-member household, two-member households or multi-member households. For census purpose, each one of these types is regarded as a household.

5. Scheduled Castes/Scheduled Tribes

A person has been returned as belonging to a scheduled caste or scheduled tribe if caste or tribe to which he belongs is included in the schedule of the State. Scheduled caste can belong to Hindu or Sikh religion. However, a person belonging to scheduled tribe can profess any religion.

6. Literates

A person who can both read and write with understanding in any language is to be taken as literate. A person who can merely read but cannot write, is not a literate. It is not necessary that a person who is literate should have received any formal education or should have passed any minimum educational standard.

7. Workers

In 1981 census, the economic status of a person has been classified as :

(i) Main Worker

(ii) Marginal Worker

(iii) Non-worker

The dichotomy of workers and non-workers of 1961 and 1971 census has been discarded in 1981 census and time disposition criterion in economic activity with one year reference period is adopted. A person who has engaged himself in economic activity for major part of the year (at least 183 days) is considered as main worker while those who have worked in for some time during the last year but not major part of the year have been treated as marginal worker. Those who have not worked at all during the one year reference period are non-workers.

Work has been defined as participation in any economically productive activity. Such participation may be physical or mental in nature. Work involves not only actual work but also effective supervion and direction of work.

8. Cultivator

A person is considered a cultivator if he has engaged in cultivation as a single worker or family worker of land owned or held from Govt. or held from private persons or institutions for payment in money, kind or share. Cultivation includes supervision or direction of cultivation.

Cultivation involves ploughing, sowing and harvesting and production of cereals and millet drops and other crops such as sugarcane, ground nuts tapioca etc. and pulses, raw jute and kindered fibre crops, cotton etc. and does not include fruit and vegetable growing or keeping of orchards or groves or working on plantation like tea, coffee, rubber etc.

9. Agricultural Labourer

A person who works in another person's land for wages in money, kind or share should be regarded as an agricultural labourer. He does not have a risk in the cultivation but merely works in another person's land for wage.

10. Household Industry

Household Industry is defined as an industry conducted by the head of the household himself/herself and or by the members of the household at home or within the precincts of the house where the household lives in urban areas. The larger proportion of workers in a household industry should consist of members of the household including the head. The industry should not be run on the scale of a registered factory which would qualify or has to be registered under the Indian Factories Act.

Industry implies production, processing, servicing or repair of articles goods or such as handloom weaving, dyeing, carpentry, bidi rolling, pottery manufacture, bicycle repairing, black smithy, tailoring etc.

11. Other Workers

All workers, who are not cultivators or agricultural labourers or engaged in Household Industry are treated as other workers. This category covers factory and plantation workers, government servants, municipal employee, teachers, priests, entertainment artists, workers engaged in trade, commerce, business, transport, mining, construction etc.

B. VILLAGE DIRECTORY

The village directory as the title connotes presents information pertaining to rural areas. The directory of villages is presented for each tahsil in a separate series with the villages arranged in ascending order of the location code serials. The village directory of each tahsil is preceded by a list of villages in which the villages are indexed by Hindi, English alphabets with their location code numbers.

The villages which have been wholly merged in Municipal Boards town areas contonments are not borne on the jurisdictional list of tahsils and consequently they are not covered in the village directory.

However, the villages treated as an outgrowth of an Urban Agglomeration or town are listed in the village directory but no data are presented against the name of these villages in the village directory. The fact that a village is an outgrowth of a town is indicated against the name of such a village. All these villages are listed in the Primary Census Abstract (rural) without presenting their data for providing cross references. The uninhabited or depopulated villages are listed without giving village directory information, except the area of the villages. A note against such a village indicates the state of its being depopulated or uninhabited.

The village directory brings out basic information about a village. These data can be classified into the following categories.

1. Population and households	Col. 4
2. Amenities	Cols. 5 to 10
3. Other infra-structural facilities etc.	Cols. 11 to 14 and 20
4. Land use data	Cols. 3 and 15-19

1. Population and Households

The population of each village as on the sun rise of March 1981 obtained from the 1981 census is given in column 4. The number of household is indicated with in the brackets.

2. Amenities

If an amenity is available within the village, the kind of amenity available is indicated by codes. If not available a dash is indicated and the distance range within which available outside the village is given within brackets. Three ranges of distance of availability have been formed for facilitating collection and presentation of data. These ranges are : (a) Below 5 Kms. indicated by (—5), (b) 5-10 Kms. indicated by (5—10) and (c) 10 Kms. and above indicated by (10+).

The codes used for depicting amenities are explained in the following paras :

(i) **Educational Amenities (Col. 5)**

The type of educational institutions located within the village is represented by the following codes. The number of each of such an institution is given within brackets :

Primary or elementary school Nursery school, Kindergarten, Pre-basic, Pre-primary, Junior basic	P
Senior basic school, Junior High School, Middle School	M
Matriculation or Secondary	H
Higher Secondary, Intermediate College, Pre-university	PUC
College graduate level & above	C
Industrial School	I
Training School	TR
Adult Literacy Class/Centre	AC
Other Educational Institutions	O

(ii) **Medical Facilities (Col. 6) :**

The availability of medical facilities within the village is indicated by the following codes. The number of institutions located within the village or serving practitioners is given within brackets.

Hospital	H
Maternity & Child Welfare Center	MCW
Maternity Home	MH
Child Welfare Centre	CWC
Primary Health Centre	PHC
Health Centre	HC
Primary Health Sub-centre	PHS
Dispensary	D
Family Planning Centre	FPC
T.B. Clinic	TB
Nursing Home	NH

Registered Private Practitioner	RP
Subsidised Medical Practitioner	SMP
Community Health Worker	CHW
Other	O

(iii) Drinking Water (Col. 7)

The potable drinking water supply sources available within the village are denoted by the following codes :

Tap water	T
Well water	W
Tank water	TK
Tube-well water	TW
Hand Pump	HP
River water	R
Fountain	F
Canal	C
Lake	L
Spring	S
Nallah	N
Other	O
Information not available	NA

(iv) Post & Telegraph (Col. 8)

The post and telegraph facilities available within the village are indicated by the following codes :

Post Office	PO
Post and Telegraph Office	PTO
Telegraph Office	TO
Telephone Connection	Phone

(v) Day or Days of the Market (Col. 9)

If a weekly or bi-weekly market is held within the village, the day or days on which it is held is indicated. The days are indicated by Sun, Mon, Tue, Wed, Thu, Fri, and Sat. A market held fortnightly or monthly in a remote village, is also given and this fact is clearly brought out by *indicating monthly/fortnightly.*

(vi) Communications (Col. 10)

If a bus or railway station is located within the village or is served by navigable waterways, the following codes give the kind of facilities available within the village :

Bus	BS
Railway Station	RS
Navigable water way (including river, canal, back waters etc.)	NW

3. Other Infrastructural Facilities, etc.

(i) Approach to the village (Col. 11) :

The approach to the village is represented by the following codes :

Pucca Road	PR
Kacchha Road	KR
Navigable River	NR

(ii) Nearest Town (Col. 12)

The name of the nearest town to village is indicated and the distance is given in Kms. within brackets.

(iii) Power Supply (Col. 13)

The following codes are used for the power supply available within the village :

Electricity for domestic purpose	ED
Electricity for Agriculture	EAG
Electricity for other purpose like industrial commercial etc.	EO
Electricity for all purpose listed above	EA

(iv) Staple food (Col. 14)

The food grains used as staple food in a village for major part of the year are indicated.

(v) Remark (Col. 20)

The following items of information are furnished in this column and are indicated by the code given against each.

(a)	Copies of the newspaper coming in the village	N
(b)	Motor cycle/Scooters available in the village	M
(c)	Cars/Jeeps available in the village	C
(d)	Tractors available in the village	T

(e) Tem—indicates temples of importance. Other places of importance are given by names. The numerical strength of each item is indicated by numerical appendage to the code. For instance, N 32 indicated 32 copies of newspaper coming in the village.

4. Land use Data

1. Area of the village (Col. 3)

The area of the village is based on village records.

2. Land use classification

The standard classification of land use data are given below :

1. Forests
2. Not available for cultivation.
   - 2.1 Lands put to non-agricultural uses.
   - 2.2 Barren and uncultivable lands.
3. Other uncultivated lands excluding fallow lands.
   - 3.1 Permanent pastures and other grazing lands.
   - 3.2 Land under miscellaneous tree crops and groves not included in the net area sown.
   - 3.3 Culturable waste.
4. Fallow lands
   - 4.1 Current fallows.
   - 4.2 Other fallows.
5. Net area sown

There is a departure from the standard classification in presentation of land use data in village directory. However, both classification are indentifiable with each other an given below.

3. Village Directory

Standard Classification (with Sl. No. of category).

1. Forests (Col. 15)	Forest (1)
2. Irrigated by sources (Col. 16)	Net area sown (5)
plus	plus
3. Un-irrigated (Col.17)	Fallow land (4.1 + 4.2)
4. Culturable waste (Col.18)	1. Permanent pastures & other grazing lands (3.1)
	2. Land under miscellaneous tree crops etc. (3.2)
	3. Culturable wastes (3.3)
5. Area not available for cultivation (Col.19)	1. Land put to non-agricultural uses (2.1)
	2. Barren and uncultivable land (2.2)

4. Irrigation by sources (Col. 16)

The sources of net irrigated area are represented by the following codes :

Government Canal	GC
Well (without electricity)	W
Private Canal	PC
Well (with electricity)	WE
Tubewell (without electricity)	TW
Tubewell (with electricity)	TWE
Tank	TK
River	R
Lake	L
Waterfall	WF
Others	O
Total	T

C. Town Directory

The Town Directory covers all the town in a district. The towns are arranged by English alphabetical order. The data are presented in seven statements serially numbered I to IV, IVA V and VI.

The following mode of listing of towns has been followed :

(i) All the towns having statutory status which are not the part of an Urban Agglomeration is listed once in the alphabetical arrangement of the towns.

(ii) All the towns which are part of an Urban Agglomeration and enjoy independent status of a statutory town are listed twice in the alphabetical arrangement of the towns as well as under the main town of an Urban Agglomerations. However, the data are presented separately only once under the main town. In alphabetical arrangement a note is given against such towns that they are part of such and such Urban Agglomeration.

(iii) The outgrowths of a town which do not qualify themselves for being treated as independent towns are not listed in the main body of the Directory. They have been explained by a footnote to the main town and the data relating to outgrowth are merged with the main town.

(iv) Census town are also listed in the body of Directory. These are the towns which do not enjoy statutory status but are declared towns for the purpose of population census.

The important concepts used in the town directory are discussed in the following paras :

Class of Town : (Statement I Col.—2)

The towns are classified into following six groups by population size criterion :

Population	Class
100,000 and above	I
50,000—99,999	II
20,000—49,999	III
10,000—19,999	IV
5,000— 9,999	V
Below— 5,000	VI

Civic Administration (Statement I Col. 2)

The civil administration status of a town is indicated by codes explained below :

Municipal Corporation	M. Corp.
Municipal Board	M.B.
Cantonment Board Cantonment	C.B.
Notified Area/Notified Area Committee/ Notified Committee	N.A.C.
Census Town	C.T.

Road Length (Statement IV Col. 6)

The total road length within each town is to be given by the following codes

Pucca Road	PR
Kachcha Road	KR

System of sewerage (Statement IV & IVA Col. 7)

The system of sewerage and drainage are represented by the following codes :

Sewer	S
Open Surface drains	OSD
Box Surface drains	BSD
Sylk drains	SD
Cesspool method	CD
Pit system	Pt

Two systems in order of importance one following the other are indicated in codes.

Method of disposal of Night Soil (Statements IV & IVA Col 11) :

The various methods of disposal of night soil are indicated by the following codes :

Head loads	HL
Baskets	B
Wheel barrows	WB
Septic tank latrines	ST
Sewerage	S

Upto two methods in order of their importance in the town one following the other are indicated in codes.

Protected Water supply (Statement IV Cols. 12 & 13) Water Supply :

The following codes are used for indicating protected water supply system/sources:

(A) Sources of water supply	(Col. 12)
Tubewell water/Handpump	TW
Tap water	T
Well Water	W
Tank water	TK
(B) System of storage	(Col. 13)
Overhead tank	OHT
Service reservoir	SR
River infiltration gallery	IG
Borewell Pumping System	BWP
Pressure tank	PT

Fire fighting service (Statement IV Col. 14)

'Yes' is recorded if fire fighting services are available within the town. In case not available within the town the name of the nearest place if in the same district or name of the nearest district if out side the district where fire fighting services are available is indicated.

Medical Facilities (Statement V Col. 4 & 5)

The following codes are used for representing medical facilities :

Hospital	H
Dispensary	D
Health Centre	HC
Family Planning Centre	FC
T.B. Clinic	TB
Nursing Home	NH
Others	O

The above classification gives the institutions by type but does not reflect on the system of medicine practised in these institutions. A further distinction is attempted by classifying these institutions by various systems of medicine as represented by the following codes :

Ayurvedic	A
Unani	U
Homoeopathic	Hom

If none of the above codes is given, an allopathic system of medicine is indicated.

The system of medicine practised and number of institutions are indicated within brackets appended to the code representing the type of medical intstitutions. For illustration code H (A-1, 2) indicates one Ayurvedic hospital and two Allopathic hospitals.

Educational Facilities (Statement V-Col. 6-9)

(i) Arts, science and commerce colleges imparting eduction of degree level and above are represented by the following codes :

Arts only	A
Science only	S
Arts and science only	AS
Commerce only	C
Arts and commerce only	AC
Combined for all categories-arts, science and commerce	ASC
Law	L

(ii) Recognized type-writing short hand institutions and other vocational institutes are indicated by the codes given below : (Col. 10)

Shorthand	SH
Typewriting	Typ
Shorthand & Typewriting	Sh. Typ
Others	O

(iii) Medical, Engineering Colleges and Polytechnic : The number of each type of institution is indicated in the ralevant column by giving the number.

If there are more than one educational institutions, the number is indicated within brackets appended to the codes.

If an educational facility is not available within the town, name of the nearest place within the district or name of the district if outside the district where such a facility is available is indicated. The distance from the town of such a place is given in Kms. within brackets.

Public Libraries including Reading Rooms (Statement V Col. 20)

These facilities are represented by the following codes :

Public Library	PL
Reading Room	RR

ANALYTICAL NOTE

History :

The early history of the Jhansi district is connected with the region which was known at different times as Chedidesha, Chedi-rashtra or Chedi Janapada, Jejakbhukti, Jejahuti or Jajhoti and Bundelakhand. The region seems to have been inhabited by certain primitive people like the *Bhils, Kols, Saheriyas, Gonds, Bhars, Bangars* and *Khangars*. Local tradition ascribes the origin of the name of Jhansi to the beginning of the seventeenth century when Bir Singh Deo, the famous Bundella king of Orchha, built a fort in 1613 in what is now the city of Jhansi. He called this fort as 'Jhainsi' which in course of time became corrupted to Jhansi. The district of Jhansi was formed as a separate unit of revenue administration by the British when they annexed it in 1854 and brought it under their administration. The district then consisted of nine parganas, Bijaigarh being one of them which made up the domain of Jhansi that had lapsed to the British. The district of Lalitpur which came under the British administration in 1860, but continued to be a separate district, till 1891 was also merged in Jhansi and it formed a sub division. This addition rose the number of tahsils to six viz, Jhansi, Moth, Garautha, Mauranipur, Lalitpur and Mahroni. The district continued to have these tahsils till March 1, 1974 when Lalitpur district was created out of Lalitpur and Mahroni tahsils, leaving thereby four tahsils viz. Moth, Garautha, Mauranipur and Jhansi in it.

Location :

The district of Jhansi lies in the south west portion of Jhansi division between 25° 30′ and 25°57′ north latitude and 78° 40′ and 79° 25′ east longitude. It is bounded on the north by district Jalaun, on the south by Lalitpur, a newly created district of this state, for a small distance and Madhya Pradesh. To its east lies the district of Hamirpur and Madhya Pradesh and the western boundary is also formed by Madhya Pradesh State. The present area of the district, according to Survey of India is 5,024 sq. kms.

Topography and Climate :

The northern tract of the district which has the general appearance of a plain dotted with isolated low and rocky hills, comprises in itself the tahsils of Moth and Garautha, the north eastern portion of Mauranipur tahsil and the northern part of Jhansi tahsil. Lakheri and Chainch are the chief rivers of this portion and with their tributaries these drain the areas of Mauranipur and Garautha tahsils. There are irregular mass of hills in Moth and Garautha hills. Besides, there are two main disected ridges which traverse this tract, one starting near Barua Sagar runs north-eastwards through Jhansi and Moth tahsils and the other from extreme south of Mauranipur (Katera) runs north wards past the lakes of Kachnes and Magarwara. The land along the Betwa is characterised by broken relief and is unculturable. Many ravines have come up near the confluence of Betwa and Dhasan. The slope in general, is from north to east

The southern part of Jhansi and south western part of Mauranipur tahsils constitute the southern tract of the district. South to the city, Jhansi, the principal township of the district and southwards the country becomes undulating and is broken up by nullahs. The uneven red soil tract is marked with by the occurance of bare or rocky hills dotted with scrubs. It stretches the southern part of Jhansi and the south western parts of Mauranipur tahsils. The chief rivers of the district are Betwa, Dhasan, Jamini and Pahiy. The river Betwa enters the district

from Lalitpur and passing through Baragaon, Pariksha and Erich leave in the north into Jalaun district. The Pahuja enters the district in Jhansi tahsil and after flowing through the western part of the district, leaves into Madhya Pradesh. The general flow of the rivers and their tributaries is from the south to the north and the district is very well drained and no areas suffer from water stagnes.

The climate of the district may be characterised by a hot dry summer and a cold winter is marked for high variability of rainfall year to year. The temperature begins to drop by the middle November and January being the coldest time. The winter lasts by February. The hot season starts earlier and lasts longer than in other parts of *doab*. May and June are the hottest months. The monsoon breaths after mid June and continues up to September. July is the month which records maximum rainfall in the district.

Flora and Fauna :

The district being situated in the central-India type climate is rich in dry tropical species of vegetations capable of sustainig on low rainfall. The chief tree are *Kardhai, dhau, saur, dhak, mahuwa, sagon, dhamau, tendu, khair* and *salai*. The forests are utilised mainly for local needs. Leaves of *tendu* trees are utilised for *bidi* making. *Khair* trees are numerous but the yield of katechu is not good.

The wild life of the district is not rich. It has been considerably deleted owing to reckless shooting and destruction of forests in the past. Panthers, tigers, hyaena, jackal and wild dogs are chief carnivora found in the district. Other animals found in the district are *chinkara* or ravine deer, neol or mangoose, fox, boar or jungle cats. Among the antelopes one the Indian black buck found in the ravine tracts of Moth and Garautha tahsils, *chausingha, nilgai* or blue bull, *sambher* and *cheetal* or spotted deer. A large variety of birds are found in the district. The existence of lakes in the district attracts a large number of migratory birds in winter season. The chief migratory birds are teal, pochard duck, white eyed pochard, *rajhans* or greylag, bear headed goose. Many game birds are also found.

Places of tourist interest :

Jhansi : The walled city and the headquarters of district and the Division of the same name, revives our memories of that heroic young Rani Lakshmi Bai, who led her force into battle against the British imperialism during 1857-58. The city was founded by Raja Bir Singh Deo who built its fort on a rocky hill in 1613 AD. It is very well connected with rails and roads from all sides. The present township of Jhansi extends beyond the old wall which has ten gates and four *Khirkis* (entrances).

Places of tourist interest in Jhansi city are Rani Mahal, Jhansi Fort and Government Garden. Rani Mahal, the residence of Rani Lakshmi Bai, with a good collection of exquisite sculptures of ninth to twelfth century has been turned into a museum by Archaeological Survey of India. It remains open from 8 00 a.m. to 5.00 p m. Jhansi Fort, is another place of interest. It belonged to the great Rani Lakshmi Bai. It remains open for public on Sundays from 8 a m. to 5 p.m. without any entrance fee. Government Garden, Narain Bagh and Rani Lakshmi Bai Park are the other places which attract the visitors to the place.

Dhakwa Dam : It is situated at about 11 kms. away in south east of Babina Cantt. on the Betwa. It is connected with a metalled road from Babina. The site is full of jungle covered hills and the reservoir when full run some thirteen kms. up forming charming piece of water.

Barua Sagar: Named after the Barua Sagar Tal, it is a small historic town where a battle between the Peshwa's troops and Bundelas was fought in 1944. It is situated at a distance of about

24 kms. from Jhansi on Jhansi-Mauranipur road. It is well connected with rail and road services. A fine old fort built by Raja Udit Singh is picturesquelly situated here and commands an excellent view of large lake and sorrounding landscape. There is an inspection house near the north eastern corner of the lake. The ruins of the two old Chandella temples, the older one, known as Ghughua Math, being of granite and consisting of four cells, each with an ornamented door way, three bearing the image of Ganesh and fourth the figure of Durga are worth seeing. There is an old mound crowned with a tower (known as Jarah-ki Math) which contains an image of Shiva and Parvati. The eastern side of the tower is lavishly decorated with hooded balconies being projected on the north and south. It is about 4.8 kms. west of the town.

Erich : It is said to be the birth place of Parahalad, the son of Hiranyakashyap. It is a small town, with a population of 5,898 and is situated on the right bank of Betwa, about 70 kms. of Jhansi. An old Hindu temple with four gates can be seen on the bank of Betwa. A representation of Hanuman carved on one of its walls, about 60' above the river and 30' from the top is still in existence. The Jama Masjid in the town is said to have been built in 1413 A.D.

Mauranipur : The town is the headquarters of the tahsil of the same name. There is an old fort in the town in which the tahsil and police station are located. The Jain temple and the temple of Dhamsh Dhasi Maharaj are said to be oldest temples. It is a centre of repute for manufacturing of khadi, footwear, baskets and trade in agriculture produce. About 6 kms. south west of the town, Kamla Sagar dam has been constructed on the river sarpar. This place is connected with metalled road from Mauranipur. Here is an Inspection House of irrigation department. There is a ruined fort which is said to be the residence of legendary chief, Bona, a character of the Acha.

Gairha : This village lies in Mauranipur tahsil at a distance of about 19kms. north east. It has a small but fine temple apparently of great antiquity. The temple is situated at a small hill and is made of grey granite, the stones were cut to required size but no mortar was used in construction. The architectural plan is simple but logically projected. It has three sections, each having its own roof rising in regular gradation. There is a badly mutilated basalt image said to be that of the Buddha in *padmasana* which bears an inscription on its base the date samvat 1234 (1177 A.D.).

Gurha : Situated on the left bank of river Dhasan about 16 kms. south east of Garautha, has Nagonath hill, a conspicious land mark. On the top of the hill two old temples and a shrine to Mahadeo are situated in a cave. A Chandella baithak also exists at the foot of the hill. There is also an image of sage Vishwa Mittra submerged in the Dhasan. It could be seen in summer if a dip is taken in the river. Fairs are held at these places in Kartika and on Dussehra and Makar Sankranti.

Haibatpura : Situated on Jhansi Baragaon road in tahsil Garautha, there is a cluster of villages, the chief among them being Haibatpura, said to be of interest for having the remains of Chandella temples and carvings. The old Chandella tank has been brought under cultivation. There is an old temple which is in ruins. In Chutki there is an old Chandella baithak (building) locally known as *kutchery*. It is associated with Alha and Udal, the Banaphar heroes. At Nunar there is a badly weathered figure in granite, said to be that of Mahabir, the 24th tirthandara.

Pachhar : It lies in Moth tahsil, about 26 kms. north east of Jhansi. Here a copper plate was found and presented to the Government in 1908. The plate bears an inscription dated samvat 1233 (1176AD) and records the bestowal of Bilaspur (former name of Pachhar) by Raja Parnol of Kalinjar to *the Brahmana*, Sri Keshawa Sharma. There is a small Chandella

temple of carved granite, the roof being six feet below the ground level, access being by steps. It also has a Chandella well.

Administrative Unit :

The district comprises of four tahsils, viz. Moth, Garautha, Mauranipur and Jhansi. Jhansi is the seat of district administration. It is also the headquarters of revenue division of the same name. In order of area Garautha is the biggest (1564.0 sq. km.) and the Mauranipur, the smallest (1078 sq. km.). The total area of the Moth and Jhansi tahsils is almost equal, it being 1193.0 sq. km. for the former and 1192.0 sq. km. for the latter. There are three urban units each in Moth, Garautha and Mauranipur tahsils and seven units are in the Jhansi tahsil. Jhansi M. B., Jhansi Cantt., Jhansi Rly. Settlement N. A. and Hansarigird CT being contignuous have been constituted in an Urban Agglomeration. Jhansi MB with a population of 246,172 is the principal township of the district as well as the division.

There has been a major jurisdictional change in the district during the last decade. Entire tahsil of Lalitpur (411 villages and 2 towns with an area of 2726.76 kms.) and Mahroni (341 villages with an area of 2276.76 kms.) of the district were transferred to newly created district of Lalitpur. The table given below presents other details of the tahsils in the district.

Table 1 : Administrative Units

Tahsil/Development block	Area in sq.kms.	Nyaya Panchayat	Gram Sabha	No. of Revenue villages		No. of Towns
				Total	Inhabited	
1	2	3	4	5	6	7
1. *Moth*	1,201	14	160	270	231	3
Chirgaon	534	7	76	121	107	
Moth	629	7	84	149	124	
2. *Garautha*	1,538	18	162	234	207	3
Gur Sarai	708	9	84	119	107	
Bamaur	826	9	78	115	100	
3. *Mauranipur*	1,085	19	132	175	165	3
Mauranipur	549	10	67	87	83	
Bangra	529	9	65	88	82	
4. *Jhansi*	1,200	14	130	161	156	7
Babina	664	8	60	74	73	
Baragaon	433	6	70	87	83	
Total of District	5,024	65	584	840	759	16

Note :—The area under a tahsil include urban areas also while the area under a development block is entirely rural.

Economy and Infrastructure :

The district is served by the broad gauge of the Central Railway which connects it on all the sides. To the north the district is connected with Kanpur, to the south with Bombay. Delhi is in the west and Manikpur (Banda) in the east which are connected by broad gauge line. The rail tracks run to a length of 171 kms. in the district. There are 14 railway stations located in the district. As many 157 villages enjoy this facility within a distance of less than

5 kms. and 13 enjoy it from within. The road coverage is also good, total road length being 761 kms. in the rural area and 21 kms. in urban areas in the district. National Highways passing through it cover 131 kms., the State Highways 79 kms. and the district level and other roads have a length of 551 kms. in the district.

The total electricity consumption in the district is 71,557,231 kwh. of these domestic consumption account for 12,050,210 kwh., industrial consumption 43,549,546 kwh. and agricultural consumption for irrigation purpose 4,580,770 kwh. and the remaining for commercial, street lighting and miscellaneous uses. Irrigation plays an important role but with variations depending on the nature of soil. In black soil regions mostly found in Moth, Garautha and Mauranipur, irrigation is not an input of as a great importance as in red soil tract which possesses less retention capacity of moisture. It is mostly needed for raising *rabi* and *zaid* crops, *kharif* crops being mostly dependent on the rainfall. Canals, tube wells, wells, tanks, lakes are the chief sources of irrigation in the district. The canal irrigation system consists of Mata Tila, Dhukwa, Paricha and Lahchima dams under major irrigation projects and Parasprar dam under minor irrigation project. The canal network is made up of a total length of 903 kms. of canals, channels and minors. The canals alone run to a length of 196 kms. There are only two tube wells under government sectors. The private irrigation sources include 2,181 masonary wells, 8,778 pump sets, 11,737 persian wheels and 83 tube wells. Bulk of the irrigation is done through canals followed by wells. The lack of irrigation facilities continues to be retarding factor in the agricultural development of the district.

Agriculture and Allied Activities :

The table given below gives the distribution of land use pattern of the district :

Table 2 : Distribution of villages according to land use

Name of tahsil	Number of inhabited villages	Total area (hectares)	Percentage cultivable area to total area	Percentage of irrigated area to total cultivable area
1	2	3	4	5
1. Moth	231	115,200.73	85.40	31.51
2. Garautha	207	151,689.18	82.15	14.35
3. Mauranipur	165	107,767.04	87.49	20.85
4. Jhansi	156	102,009 41	80.76	24.21
Total of District	759	473,499.99	83.85	22.14

The above table shows that as much as 83.85 per cent of the area of the district is cultivable that includes net area sown, current fallows, other fallows and cultivable waste. Of the total cultivable area, 22.14 per cent is irrigated. The most extensively cultivable tahsil is Mauranipur with its as much as 87.49 per cent area cultivable while the least cultivable tahsil is Jhansi with 80.76 per cent of its area cultivable. The most irrigated tahsil is Moth with 31.51 per cent of its cultivable area irrigated. Garautha tahsil shows the least irrigation facilities with its 14.35 per cent of cultivable area irrigated.

The important crops are *jowar* and *tur* among *kharif* crops and wheat, gram and *masoor* among *rabi* harvests. The cultivation of wheat is carried on over the largest area (106,684 hectares) followed by gram (77,018 hectares), *jowar* (66,393 hectares), *tur* (20,668 hectares) and

masoor (16,942 hectares). Over two thirds of the area under wheat crops are irrigated. About one twelfth of the area under *masoor* and one sixth of the area under gram are irrigated. *Kharif* crops are raised under *rainfed* conditions and the impact of irrigation is marginal. The gross value of agricultural out put per hectare of net area sown is very low being Rs. 1,454 against the state average of Rs. 2,703. The cropping intensity that indicates extent of multiple cropping is 112.19 against the state average of 139.09 showing thereby greater preponderance of single cropped area in the district than at the state level.

The hilly topography of the district does not permit large scale farming and cultivation of land under improved agricultural practices. The average consumption of fertilizers comes to 16.15 kgs. per hectare in the district, however, there is one state owned live-stock and agricultural farm situated at Bharari (tahsil Jhansi). The size of the holdings is not large. As many as 153,977 holdings with an area of 336,808 hectares were reported in the district in 1977 agricultural census. Small and marginal holdings account for 61.88 per cent of the total number of holdings in the district against 85.77 per cent at the state level.

The live stock of the district is of poor quality and consists of ordinary local breeds. Attempts to improve the local breeds are under way and cow of Haryana and Thanparkar and buffaloes of Bhadwari and Murrah are being introduced. There are four artificial insemination centres one each at Moth, Mauranipur, Gur Sarai and Bharari. Of these Bharari, Moth and Mauranipur have been made key villages blocks for intensive breeding. There are 16 stockmen centres in addition to veterinary hospitals in the district. According to live stock census of 1977, the population live stock was 653,995 and that of poultry was 52,627 in the district. Bovine population (347,223) account for major portion of the live-stock population followed by sheep and goats (196,065) and buffaloes.

The numerous tanks, reservoirs and rivers provide good potential for development of fisheries in the district. The fisheries Department of the U. P. Government has implemented schemes for its development covering a total area of 6,696 hectares reserviors are under the direct management of State Department. This has established nurseries at Jhansi and Khallar. In 1980-81, 948 thousands fingerlings were distributed and the total production of fish was 751 quintals. There are six Co-operative Societies Besides local consumption, the fish are also exported to other places, particularly to Calcutta.

Industries :

There are 37 registered factories, 11 being in the rural areas and the rest 26 in the urban areas of the district. These employ 9,823 persons. The majority of workers (6,764) are found in the urban areas. The number of un-registered workshops is 3,035 which employ 6,860 workers. Among the large scale industries mention may be made of Baidyanath Ayurved Bhawan (Pvt.) Ltd. which was established in 1948 in Jhansi township. It has laboratories equipped with modern appliances and machines This unit manufacturing Ayurvedic medicines. There are a good number of workshops in the district engage in the manufacturing of iron and steel goods, brassware, oil, ice *bidi*, soap, furnitures, taps and dyes silk goods plastic goods and miscellaneous articles of daily use. Rural and cottage industries manufacture handloom cloth, leather shoes, *gur*, oil, earthen pots, ropes and articles from bamboo. The handloom industry is the oldest and an important one, more than half of the units are situated at Mauranipur and Ranipur. This industry is largely run by co-operatives.

Availability of raw material and transportation facilities in the district provides good possibilities for the establishment of new industries here. Felspar, granite and sand which are mostly exported can be used locally for the pottery and building materials. Linseed can also be put for used in paint and varnishes.

Amenities :

The availability of amenities within easy reach reflects on the infrastructural development of the area. The availability of facilities like educational, drinking water, medical, transport and communication, market etc. have been reviewed for rural and urban areas separately. The district consists of 840 villages out of which 759 are inhabited. The average sprawl of a village in the district works out to 563.69 hectares. The largest village in area in the district is Katera of Mauranipur tahsil that occupies as large chunk of an area of 4174.48 hectares while the smallest villages by name Toriki Sarai situated in Moth tahsil is perched on a mere 8.50 hectares of area. Table 3-7 highlight the infrastructural facilities available in the villages.

Table given below shows the distribution of villages by availability of selected amenities.

Table 3 : Distribution of villages according to the availability of different amenities

Sl. No.	Name of tahsil	No. of inhabited villages	Number (with percentage) of villages having one or more of the following amenities		
			Education	Medical	Drinking water
1	2	3	4	5	6
1.	Moth	231	165(71.43)	72(31.17)	231(100.00)
2.	Garautha	207	161(77.78)	93(44.93)	207(100.00)
3.	Mauranipur	165	142(86.06)	126(76.36)	165(100.00)
4.	Jhansi	156	124(79.49)	14(8.97)	156(100.00)
	Total of District	759	592(78.00)	305(40.18)	759(100.00)

Post & telegraph	Market/Hat	Communication	Approach by Pucca Road	Power Supply
7	8	9	10	11
39(16.88)	12(5.19)	31(13.42)	61(26.41)	50(21.65)
34(16.43)	33(15.94)	20(9.66)	67(32.37)	20(9.66)
35(21.21)	48(29.09)	34(20.61)	61(36.97)	35(21.21)
22(14.10)	3(1.92)	16(10.26)	73(46.79)	28(17.95)
130(17.13)	96(12.65)	101(13.31)	262(34.52)	133(17.52)

Mauranipur tahsil shows up with the largest coverage of villages by educational (86.06 per cent) medical (76.36 per cent) postal (21.21 per cent) and communication (20.61 per cent) facilities. It is only the approach by pucca road to the villages in which Jhansi tahsil scores over Mauranipur as its 46.79 per cent of inhabited villages which are approachable by pucca road, shows the largest coverage among four tahsils of the district. In power supply Moth tahsil leaves all behind by having its 21.65 per cent of villages electrified. Jhansi tahsil shows the minimum coverage of villages by medical (8.97 per cent) postal (14.10 per cent), market (1.92 per cent) facilities. However the least proportion of communication facilities as reflected by location of communication heads e.g. railway station, bus stop and the same proportion of villages by power supply.

The following table shows the proportion of rural population served by different amenities.

Table 4 : Proportion of rural population served by different amenities

Sl. No.	Name of tahsil	Total population of inhabited villages in the tahsil	Proportion of rural population served by the amenity of							
			Education	Medical	Drinking water	Post & telegraph	Market/ Hat	Communication	Approach by pucca road	Power supply
1	2	3	4	5	6	7	8	9	10	11
1.	Moth	181,654	91.19	49.96	100.00	31.78	9.18	22.98	37.94	35.42
2.	Garautha	183,045	91.00	52.28	100.00	32.50	29.83	15.77	39.69	14.06
3.	Mauranipur	181,372	89.80	76.02	100.00	38.64	43.31	23.98	40.24	32.93
4.	Jhansi	159,606	86.44	17.30	100.00	28.30	4.34	18.55	55.70	29.52
Total of District		705,677	89.71	49.87	100.00	32.94	22.21	20.36	43.00	27.91

It can be seen from the above table that the largest proportion of rural population of Mauranipur tahsil enjoy medical (76.02 per cent) postal (38.64 per cent), market (43.31 per cent) and communication (23.98 per cent) facilities. However, it is Moth tahsil which shows the highest proportion of coverage of rural population of 91.19 per cent by educatioal facilities and 35.42 per cent by power supply. Jhansi tahsil with its 55.70 per cent of its rural population living in the villages approachable by pucca road occupies first rank among the tahsils of the district. What lends to the greater availability of this amenity is the location of Jhansi town—the seat of district administration in this tahsil. The rural population of Jhansi tahsil is least covered by education (86.44 per cent), medical (17.30 per cent), postal (28.30 per cent) and market (4.34 per cent) facilities. The least proportion of rural population of Garautha tahsil enjoy communication facilities (15.77 per cent) as indicated by provision of a bus stop or location of a railway station and power supply (14.06 per cent).

The following table presents distribution of villages not having amenities by distance ranges from the places of availability of amenities.

Table 5 : Distribution of villages not having certain amenities arranged by distance ranges from the places where these are available

Villages not having the amenity of	Number of villages where the amenity is not available and available at distance of			
	—5 kms.	5—10 kms.	10+ kms.	Total (cols. 2—4)
1	2	3	4	5
1. Education	158	5	4	167
2. Medical	243	129	82	454
3. Post and telegraph	501	92	36	629
4. Market/Hat	407	166	90	663
5. Communication	421	161	76	658

Education facilities are not available in 167 villages, bulk of which (158) are placed within 5 kms. distance from the availability of educational facilities. There are only five villages within 5-10 kms. range and four villages at a distance of 10 kms. and beyond from the places of availability of educational facilities. Of 454 villages which do not have medical facilities, 243 are located within 5 kms. distance range, 129 within 5-10 kms. distance range and 82 villages at a distance of 10 kms. and beyond from the places of availability of medical facilities. Postal facilities are not available in much larger number of villages. Of 629 villages not having postal facilities, the inhabitants of 501 villages can avail themselves of postal facilities within short distance of 5 kms. range, those of 92 villages within 5-10 kms. distance range and those of 36 villages from the distance of 10 kms. and more. There are 663 villages which do not possess market facilities. Of these, 407 are situated within 5 kms, 166 villages 5-10 kms. and 90 villages at 10 kms. and beyond distance ranges. There are 658 villages which do not have either a bus stop or a railway station or both. However, as many as 421 villages are located within 5 kms, 161 villages within 5-10 kms. and 76 villages at the distance of 10 kms. or more distance ranges from the location of these communication heads.

The following table gives the distribution of villages by distance ranges from the nearest town and by availability of amenities.

Table 6 : Distribution of villages according to the distance from the nearest town and availability of different amenities

Distance range from the nearest town (in kms.)	Number of inhabited villages in each range	Number (with percentage) of villages having the amenity of							
		Education	Medical	Drinking water	Post and Telegraph	Market/ Hat	Communication	Approach by pucca road	Power supply
1	2	3	4	5	6	7	8	9	10
0—5	157	107 (68.15)	52 (33.12)	157 (100.00)	21 (13.38)	4 (2.55)	25 (15.92)	66 (42.04)	48 (30.57)
6—15	409	324 (79.22)	163 (39.85)	409 (100.00)	78 (19.07)	53 (12.96)	53 (12.96)	136 (33.25)	69 (16.87)
16—50	193	161 (83.42)	90 (46.53)	193 (100.00)	31 (16.06)	39 (20.21)	23 (11.92)	60 (31.09)	16 (8.29)
51+	...	...	...	...	...	...	...	..	...
Total	759	592 (78.00)	305 (40.18)	759 (100.00)	130 (17.13)	96 (12.65)	101 (13.31)	262 (34.52)	133 (17.52)

The above table reveals that as many as 409 villages accounting for 53.89 per cent of the total inhabited villages are located in the distance range of 6-15 kms. from the nearest town. No villages of Jhansi district is located beyond 50 kms. of distance from the nearest town. The table reveals a discernible feature that the coverage of villages in education, medical and market facilities is the largest among the villages which are most remotely located from the nearest town, while the coverage of villages by communication facilities, approach by pucca road and power supply is the highest among the villages which are most proximal to the nearest town. Reversing the tendency, the least coverage of villages educational, medical, postal facilities is observed among the villages which are situated nearby to a town

(within 5 kms.). Perhaps the facilities are available to the inhabitants of villages from the near-by towns resulting thereby in the coverage by these facilities.

The following table give the distribution of villages by population ranges and by availability of amenities.

Table 7: Distribution of villages according to population range and amenities available

Population range	Number of inhabited villages	Number (with percentage) of villages having the amenity of							
		Education	Medical	Drinking water	Post & telegraph	Market/ hat	Communication	Approach by pucca road	Power supply
1	2	3	4	5	6	7	8	9	10
Upto 499	254	112(44 09)	68(26 77)	254(100.00)	04(1.57)	9(3.54)	19(7.48)	74(29.13)	19(7.48)
500-1,999	438	419(95.66)	192(43 84)	438(100.00)	70(15.98)	56(12.79)	58(13.24)	147(33.56)	84(19.18)
2,000-4,999	65	59(90.77)	43(66.15)	65(100.00)	54(83.08)	30(46.15)	23(35.38)	40(61.54)	28(43.08)
5,000+	02	02(100.00)	02(100.00)	02(100.00)	02(100.00)	01(50.00)	01(50.00)	01(50.00)	02(100.00)
Total	759	592(78 00)	305(40.18)	759(100.00)	130(17.13)	96(12.65)	101(13.31)	262(34.52)	133(17.52)

It can be seen from the above table that higher the ranges of the population of the villages. higher is the proportion of coverage. There are only two villages which fall under the highest range of population of 5,000 and above. Both villages have educational, medical, postal and electricity facilities while only one village possess communication facilities, approachable by pucca road and has weekly or bi-weekly market facilities. There are as many as 438 villages in the population range of 500 to 1,999 accounting for 57.71 per cent of the total number of inhabited villages. As much as 95.66 per cent of villages in this range have educational, 43.84 per cent medical, 15.98 per cent postal, 12.79 per cent market and 13.24 per cent communication facilities, 33.56 per cent are approachable by pucca road and 19.18 per cent electrified.

The following table shows the combination of foodgrains that constitute staple food in the majority of the villages of each tahsil.

Table 8 . Staple food in the majority of villages in each tahsil

Name of tahsil	Main staple food
1	2
1 Moth	wheat and juar
2 Garautha	wheat and juar
3 Mauranipur	wheat and juar
4 Jhansi	wheat and maize

It can be seen from the above table that except Jhansi tahsil wheat and juar constitute staple food in all the tahsils of the district. The combination changes to wheat and maize in Jhansi tahsil.

Urban Areas—

There are 16 towns in Jhansi district. Of these five are administered by municipal boards, two by cantonment boards and one by notified area committee and seven by town area committees. The remaining one town by name Hansarigird has been declared town for census purpose only in 1981 and is administered by panchayat. Six of these sixteen towns have come up newly during the last decade.

The following table shows growth, density and sex-ratio of urban population as compared to those of the state.

Table 9 : Growth, Density and Sex-ratio of urban population in the district in relation to the State

	District						State					
Census year	Total population	Urban population	Percentage urban population	Decadal percentage variation in urban population	Density (population per sq. km.)	Sex ratio (No. of females per 1,000 males)	Total population	Urban population	Percentage urban population	Decadal percentage variation in urban population	Density (population per sq. km.)	Sex ratio (No. of females per 1,000 males)
1	2	3	4	5	6	7	8	9	10	11	12	13
1951	565,933	213,252	37.68	+23.98	3,428	875	63,219,655	8,625,699	13.64	+22.93	2,295	820
1961	714,484	259,167	36.27	+21.53	2,832	837	73,754,554	9,479,895	12.85	+ 9.90	3,823	812
1971	870,138	321,297	36.92	+23.97	3,033	879	88,341,144	12,388,596	14.02	+30.68	4,355	821
1981	1,137,031	431,354	37.94	+34.25	3,544	891	110,862,013	19,899,115	17.95	+60.62	4,363	846

The urban areas of the district have returned a total population of 431,354 persons in 1981 census, showing a growth of 34.25 percent over the last decade and accounts for 37.94 percent of the total population of the district. The extent of urbanisation in the district as reflected by the proportion of urban population to the total is slightly more than twice as large, the extent of urbanisation in the state (17.95 per cent). The density of urban population which was 3,428 per sq. km. in 1951 dropped to 2,832 persons in 1961, revived itself in 1971 to a great extent and finally reached 3,544 persons per sq. km. in 1981. Sex-ratio as indicated by the number of females per thousand of male population was 876 in 1951. The sex-ratio after declining substantially in 1961 started rising and finally touched 891 females mark in 1981. The sex-ratio has always been above the state's average since 1951. The density of urban population in the district was above the state's average in 1951 but in subsequent decades it has stayed much below the state's average.

The following table enlists the towns which have come up newly over the last decade and those which have been de-classified.

Table 10 : New towns added/declassified in 1981 Census

Name of town	Population 1981 Census
1	2
(a) **Added—**	
(i) Baragaon	5,130
(ii) Barnasagar	14,651
(iii) Irich	5,898
(iv) Kathera	4,826
(v) Moth	8,900
(vi) Tondi Fatehpur	8,168
(b) **De-classified—**	
NIL	NIL

As many as six towns were added newly during the last decade and none already existing was declassified. These towns make a total population of 47,573 persons, moving between the maximum population of 14,651 persons in Baruasagar and the minimum of 4,826 persons in Kathera town. The total population of these towns account for 11.03 percent of the total urban population of the district and 43.23 percent of the total increase in the urban population of the district over the last decade.

The table given below presents town-wise per capita receipt and expenditure per annum.

Table 11 : Per capita receipt and expenditure in towns

Class, name & civic status of the town	Per capita								
	Receipt			Expenditure					
	Total	Receipt through taxes	Receipt from all other sources	Total	General administration	Expenditure on public health & conveniences	Public works	Expenditure on public institutions	Other aspects
1	2	3	4	5	6	7	8	9	10
IV Babina Cantt. C.B.	36.40	30.82	5.58	39.40	12.45	14 72	5.62	2.19	4.42
V Baragaon T.C.	5.85	3.90	1.95	3.47	...	0.10	2.34	0.16	0.87
IV Barua Sagar M.B.	26.49	21.68	4.81	20.09	5.43	6.45	1.64	...	6.57
IV Chirgaon M. B.	35.23	32.51	2.72	20.21	0.07	9.39	0.36	0.12	1.27
IV Gursarai T.C.	16.22	11.28	4.94	14.24	6.33	5.88	1.25	...	0.78
V Hansarigird C.T.	...	...	...	0.06	0.05	...	...	...	0.01
V Irich T.C.	5.75	4.05	1.70	2.20	0.25	1.70	...	...	0.25
I Jhansi M.B.	23.58	15.47	8.11	22.62	2.41	8.21	2.04	0.04	9.92
IV Jhansi Cantt. C. B.	89.05	21.69	67.36	96.04	4.65	55.03	16.80	9.13	10.43
IV Jhansi Rly. Settlement N.A.C.	7.56	...	7.56	6.28	2.50	...	...	3.37	0.41
VI Kathera T.C.	3.23	...	3.23	4.89	0.48	0.76	3.65	...	...
III Mauranipur M.B.	21.56	6.11	15.45	20.10	4.31	11.26	1.49	0.33	2.71
V Moth T. C.	30.12	16.94	13.18	24.38	5.16	15.81	...	...	3.41
IV Ranipur T.C.	7.19	2.11	5.08	6.61	2.44	3.22	0.92	...	0.03
IV Samthar M.B.	20.86	5.93	14.93	16.39	1.33	5.49	3.03	2.49	4.05
V Tondi FatehpurT.C.	1.22	...	1.22	...	...	...	...	...	...

The data relating to Hansarigird town are not comparable as civic status is not that of a town but of a village and was declared town for the purpose of 1981 census and hence not reviewed under the above table. The maximum per capita receipt of Rs. 89,05 per annum is observed in Jhansi Cantt The second largest receipt of Rs. 36.40 per capita is witnessed in Babina Cantt. followed by Chirgaon (Rs. 35.23) and Moth (Rs. 30.12). The least per capita receipt is reported from Tondi Fatehpur preceded by Kathera town (Rs. 3.23) and Irich (Rs. 5.75). No receipt from taxes has been reported from Jhansi Railway Settlement, Kathera and Tondi Fatehpur. Among the remaining 12 towns only in four namely—Jhansi Cantt., Mauranipur, Ranipur and Samthar per capita receipt through taxes lags behind receipt from all

other sources. In other towns receipt through taxes exceeds receipt through all other sources. Per capita expenditure varies between the maximum of Rs. 96.04 in Jhansi Cantt. The second largest per capita expenditure of Rs. 39.50 is reported from Babina Cantt. The minimum per capita expenditure of Rs. 2.20 is observed in Irich town closely preceded by Baragaon (Rs. 3.47) and Kathera (Rs. 4.89). Major share of expenditure has been incurred on public health and conveniences in all towns except in Baragaon, Irich and Kathera towns. Public works has major share in Baragaon and Kathera towns while in Jhansi, the head other aspects has claimed slightly larger share (Rs. 9.92) than the expenditure on public health and conveniences (Rs. 8.21).

The following table gives town-wise ratio of schools per 10,000 of populatian.

Table 12 : Schools per ten thousand population in towns

Class, name and civic status of town	Number of schools per ten thousand of population in town			
	Higher Secondary/ Inter/PUC/Junior College	Secondary/ matriculation	Junior Secondary/ Middle	Primary
1	2	3	4	5
1. IV Babina Cantt. C.B.	...	1.89	2.51	3.14
2. V Baragaon T.C.		3.90	5.85	3.90
3. IV Baruasagar M.B.	0.68	0.68	...	4.78
4. IV Chirgaon M.B.	0 91	1.81	0.91	4.53
5. IV Gursarai T.C.	0.81	...	0.81	4.05
6. V Hansarigird C.T.	...	...	1.33	2.67
7. V Irich T.C.	...	1.70	1.70	8.48
8. I Jhansi M.B.	0.41	0.45	0.20	2.64
9. IV Jhansi Cantt. C.B.	1.77	0.59	1.77	2.94
10. IV Jhansi Rly Settlement N.A.C.	...	...	0.74	3.71
11. VI Kathera T.C.	...	2.07	...	4.14
12. III Mauranipur M.B.	0.59	0.59	...	3.26
13. V Moth T.C.	2.25	...	...	5.62
14. IV Ranipur T.C.	...	0.85	1.70	3.41
15. IV Samthar M.B.	0.67	...	2.69	3.36
16. V Tondi Fatehpur T.C.	...	...	1.22	6.12
Total	0.49	0.58	0.63	3.20

A ratio of 3.20 primary schools obtains in urban areas of the district per 10,000 of their total population ranging between the maximum of 8.48 primary schools in Irich and the minimum of 2.64 primary schools in Jhansi town. The ratio of middle schools per 10,000 of urban population of the district works out to 0.63 middle schools. The ratio varies between the maximum of 5.85 middle schools in Baragaon town and the minimum of 0.20 schools in Jhansi. A ratio of 0.58 schools of matriculation standard is obtained per 10,000 of population in urban areas of the district. The ratio oscillates between the maximum of 3.90 schools of matriculation standard in Baragaon town and the minimum of 0.45 in Jhansi municipal board. The ratio of inter colleges works out to 0.49 per 10,000 of population in urban areas of the district. The largest ratio of 2.25 intermediate colleges per 10,000 of population is observed in Moth and the smallest of 0.41 in Jhansi municipality. There are no inter colleges in Babina, Baragaon, Hansarigird, Irich, Jhansi Railway settlement, Kathera, Ranipur and Tondi Fatehpur towns.

The following table gives town-wise ratio of beds in medical institutions per thousand of population.

Table 13 : Number of beds in medical institutions in town

Class, name and civic status of town	Number of beds in medical institutions per 1,000 population in town
1	2
1. IV Babina Cantt. C.B.	0.25
2. V Baragaon T.C.	...
3. IV Barua Sagar M.B.	0.27
4. IV Chirgaon M.B.	0.73
5. IV Gursarai T.C.	0.97
6. V Hansari Gird C.T.	...
7. V Irich T.C.	0.68
8. I Jhansi M.B.	4.70
9. IV Jhansi Cantt. C.B.	0.94
10. IV Jhansi Rly. Settlement N.A.C.	10.76
11. VI Kathera T.C	...
12. III Mauranipur M.B.	0.89
13. V Moth T.C.	0.67
14. IV Ranipur T.C.	...
15. IV Samthar M.B.	0.87
16. V Tondi Fatehpur T.C.	...
	3.24

There are no medical institutions with beds in Baragaon, Hansarigird, Kathera, Ranipur and Tondi Fatehpur. The largest ratio of beds of 10.76 per thousand of population is observed in Jhansi Railway Settlement. The second largest ratio is observed in Jhansi municipality while the ratio in all other towns is less than one, the least being 0.25 in Babina Cantt.

The following table gives the proportion of slum population in class I (population one lakh and above) and class II towns (population 50,000 to 99,999).

Table 14 : Proportion of slum population in town

Class, name and civic status of town	Proportion of the slum population to total population of the town	Density in slum (per sq. km.)
1	2	3
I Jhansi M.B.	NIL	NIL

There is only one class I town (Jhansi) in the district There are no Class II towns in the district. Jhansi city does not have any recognised or notified slums.

The table given below shows the most important commodities manufactured in, exported from and imported into various towns of the district.

Table 15 : Most important commodity Manufactured, Imported and Exported in town

Class, name and civic status of town	Most important commodity		
	Manufactured	Exported	Imported
1	2	3	4
1. IV Babina Cantt. C.B.	...	Sand	Rice
2. IV Baragaon T.C.	...	Pea	Cloth
3. V Barua Sagar M.B.	Carpet	Carpet	Cloth
4. IV Chirgaon M.B.	Wooden furniture	Wheat	Cloth
5. IV Gursarai T.C.	Wooden furniture	Foodgrains	Cloth
6. V Hansari Gird C.T.	Leather goods	Leather goods	*Hides*
7. V Irich T.C.	Shoes	Wheat	Cloth
8. I Jhansi M.B.	*Bidi*	Groundnut	Wheat
9. IV Jhansi Cantt. C.B.	Fertilizer	Wheat	Foodgrains
10. IV Jhansi Rly. Settlement N.A.C.	...	...	Foodgrains
11. VI Kathera T.C.	Terrycot cloth	Terrycot cloth	Terrycot yarn
12. III Mauranipur M.B.	Handloom cloth	Foodgrains	Yarn
13. V Moth T.C.	...	Wheat	Cloth
14. IV Ranipur T.C.	Handloom cloth	Handloom cloth	Cotton yarn
15. IV Samthar M.B.	Spices	Pulses	Sugar
16. V Tondi Fatehpur T.C.	Handloom cloth	Handloom cloth	Cotton yarn

The commodities which are manufactured are handloom and terrycot cloths, wooden furniture, fertilizers, carpets, leather goods and spices. The commodities which are exported are handloom and terrycot cloths, foodgrains, groundnut, leather goods, carpets and sand and the commodities imported are cloth, foodgrains, cotton and terrycot yarn, *hides* and sugar.

अनुभाग - I
Section -

ग्राम निदेशिका
Village Directory

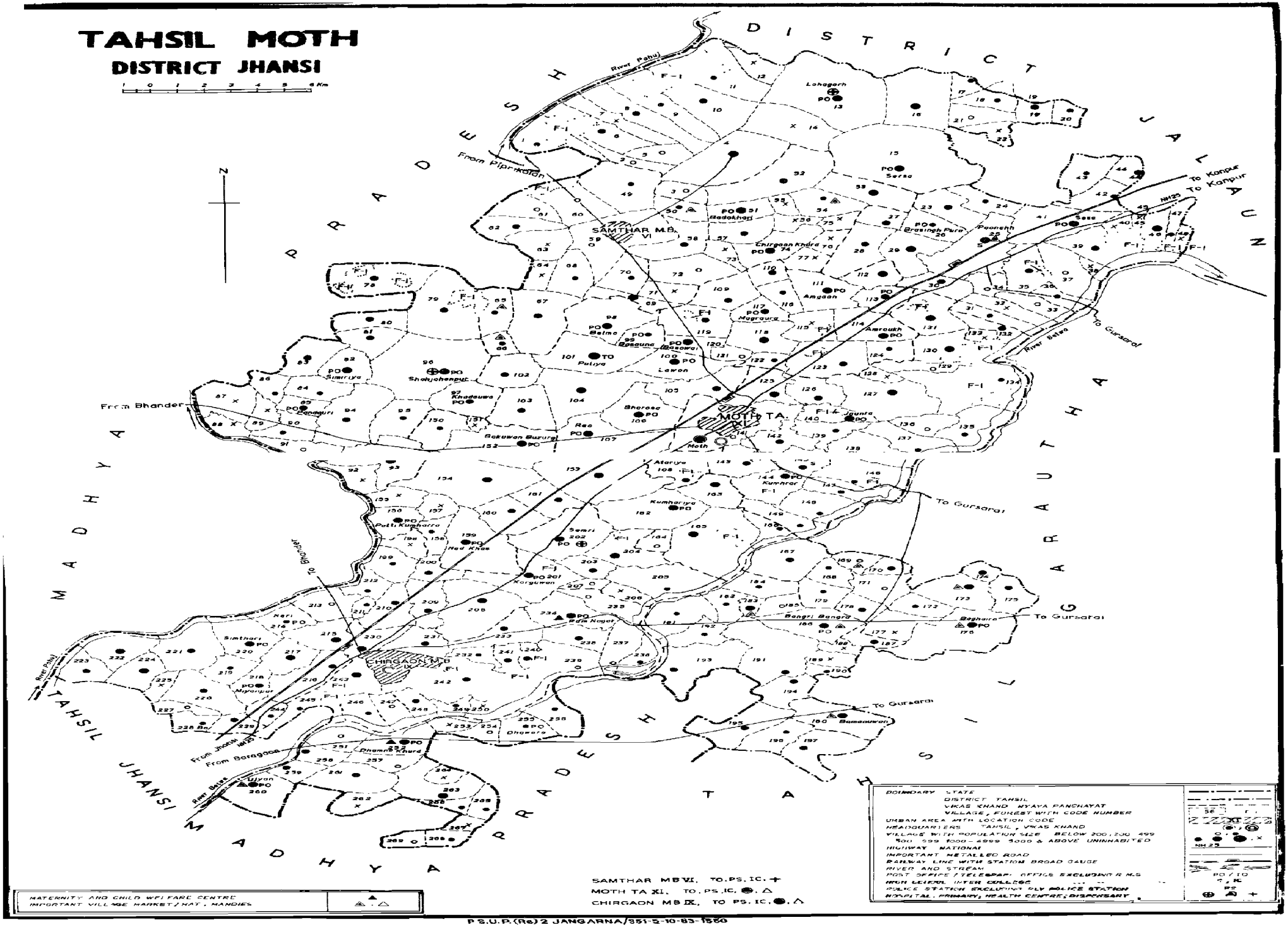

P.S.U.P.(Re) 2 JANGARNA/851-2-10-83-1560

1 -मोठ तहसील
-Moth Tahsil

ग्रामों की वर्णानुक्रम सूची

मोठ तहसील

क्रम सं०	ग्राम का नाम	लोकेशन कोड नं०	क्रम सं०	ग्राम का नाम	लोकेशन कोड नं०	क्रम सं०	ग्राम का नाम	लोकेशन कोड नं०
1	2	3	1	2	3	1	2	3
1	अटरिया	108	36	खजूरी	80	71	जरयाई	217
2	अटा	10	37	खडेशर	251	72	जरहा कलां	44
3	अतपेई	254	38	खडौआ	97	73	जरहा खुर्द	124
4	अमगाँव	111	39	खरैला	42	74	जसवन्तपुरा	189
5	अमरौख	114	40	खिदरपुरा	77	75	जेरा	66
6	अम्मरगढ़	153	41	खिरिया घाट	147	76	जौरा	140
7	अहरौरा	128	42	खिरिया आद	155	77	टाटी खिल्ली	133
8	अहरौली	122	43	खिरिया राम	213	78	टोड़ा	126
9	आम खेरा	139	44	खिल्ला वारी	172	79	टोडी	118
10	इटवां	268	45	खिल्ली झांसी	113	80	टोडी की सराय	88
11	इटौरा	258	46	खूजा	52	81	ढिपराई	76
12	इमिलिया	18	47	खोह	190	82	ढेरा	47
13	इमिलिया	137	48	गड़का	154	83	तजपुरा	267
14	उजयान	260	49	गतारा	12	84	तालौड	93
15	ऐरा	17	50	गरौली	45	85	तिगरा कलां	20
16	औपारा	242	51	गिरारी	247	86	तिगरा गनेशपुरा	7
17	अंगथरी	70	52	गुलपुरा	121	87	तुरसनपुरा	3
18	कड़रा	109	53	गुलारा	244	88	दतावली कलां	69
19	कनैछा	39	54	ग्यारई	27	89	दतावली खुर्द	32
20	करई	16	55	हाटेश्वर	40	90	दबरा खुर्द	254
21	करकोस	204	56	घुसगुवां	249	91	दबरा बुजुर्ग	238
22	करयुवां	201	57	चकतोर बेलमा	71	92	दबरी	206
23	करीला	48	58	चक दतावली	64	93	दासना	90
24	कलोथरा घाट	182	59	चतरेशपुर	60	94	दिनेरा	169
25	कल्यानपुरा मोठ	171	60	चन्दवारी	191	95	दिनेरी	168
26	कल्यानपुरा स्टैट	184	61	चन्दार	86	96	दिबियापुर	9
27	काडोर	79	62	चमरा इमली	63	97	देदर	236
28	कायला	132	63	चितगुवां	112	98	देवगढ़	61
29	काशीपुरा	43	64	चिरगाँव खुर्द	74	99	देवरा	199
30	कुइया	54	65	चिरगाँव	230	100	देवल	237
31	कुकर गांव	167	66	चेलरा	165	101	दैगुवां	150
32	कुम्हरार	144	67	छपार	104	102	धमधौली	37
33	कुम्हरिया	162	68	छिरौवा	215	103	धमवा खुर्द	252
34	कैमोरा	151	69	छेवटा	8	104	धमवा बुजुर्ग	232
35	खकल	24	70	जखैला	14	105	धरमपुरा	227

ग्रामों की वर्णानुक्रम सूची

मोठ तहसील (क्रमशः)

क्रम सं०	ग्राम का नाम	लोकेशन कोड नं०	क्रम सं०	ग्राम का नाम	लोकेशन कोड नं०	क्रम सं०	ग्राम का नाम	लोकेशन कोड नं०
1	2	3	1	2	3	1	2	3
106	ध्वारा	255	141	पोखीपुरा	73	176	बारेई	261
107	ध्वौरका	28	142	पांडरी	163	177	बावई	29
108	ध्वानी	248	143	पांडैरी स्टेट	75	178	बावडी	219
109	ध्वार	89	144	पांडौरी	85	179	बिठरी	222
110	नन्दपुरा	166	145	पूँछ	25	180	बिरगुवां	95
111	नन्दसिया	200	146	फतेहपुर	35	181	बिशानपारा	264
112	नरी	214	147	फतेहपुरा	164	182	बुढेरा कलां	1
113	नादखास	159	148	फूलखिरिया	179	183	बुढेरा घाट	6
114	नाद पहाड़ी	198	149	बकायन	196	184	बुढेरी कलां	5
115	नारायनपुरा	225	150	बकुपर खर्द	266	185	बुढेरी खुर्द	2
116	निबि	212	151	बकुआ बुजुर्ग	152	186	बुधूपुरा	185
117	निबौला	22	152	बधैरा	176	187	बुढावली	105
118	निमोनिया	145	153	बधौनिया	146	188	बेरवई	194
119	पवार	226	154	बजटा	250	189	बेलमा	98
120	पचोवई	119	155	बजीता	65	190	बेलमा खुर्द	68
121	पच्चरगढ़	259	156	बझेरा	229	191	बेहटा सन्त	211
122	पट्टी कुम्हर्रा	156	157	बझेरा स्टेट	81	192	बैदौरा	21
123	पथर्री	143	158	बडेरा	23	193	बैरी शालपुरा	257
124	पनारी	130	159	बडोखरी	51	194	बंगरी बंगरा	186
125	परगहना	161	162	बमनुवा	180	195	बाँगरी	57
126	परसा	195	161	बम्हरौली	125	196	भटपुरा	192
127	परैछा	134	162	बम्हरौली स्टेट	78	197	भरतपुरा	240
128	पसैया	103	163	बरथरी स्टेट	72	198	भरोसा	106
129	पहाड़पुरा	58	164	बरथेरी	142	199	भरौल	256
130	पहाड़पुरा	84	165	बरनाया	67	200	भूजौद	123
131	पहाडी खुर्द	269	166	बरल	208	201	भौरा एरच	38
132	पहाड़ी बुजर्ग	243	167	बरहटा	205	202	भौरा घाट	138
133	पावई	160	168	बरौदा	53	203	मगरौरा	117
134	पिपरा	173	169	बरौर	193	204	मगूषा	31
135	पिरौना	49	170	बर्रा	55	205	मडगुवां	223
136	पीपरा	56	171	बसोवई	120	206	मडूपुरा	115
137	पुरा चिरगाँव	207	172	बसौना	99	207	मडोरा खुर्द	131
138	पुराबाद	158	173	बहादुरपुर	62	208	मडोरा कलां	19
139	पुलगहना	102	174	बृसिंहपुरा	26	209	मढाडिलावली	175
140	पुलिया	101	175	बारी बुजर्ग	178	210	मलिकपुरा	149

ग्रामों की वर्णानुक्रम सूची

मोठ तहसील (समाप्त)

क्रम सं०	ग्राम का नाम	लोकेशन कोड नं०	क्रम सं०	ग्राम का नाम	लोकेशन कोड नं०	क्रम सं०	ग्राम का नाम	लोकेशन कोड नं०
1	2	3	1	2	3	1	2	3
211	मवई	174	231	रोरा	197	251	सिकन्दरा	30
212	महलुआ	110	232	लड़ावरा	94	252	सिकरी खुर्द	265
213	महाराजगंज	46	233	लावन	100	253	सिकरी बुजुर्ग	241
214	महुवा खेरा	116	234	लिधारी	92	254	सितौरा	187
215	महेवा	245	235	लुधियाई	203	255	सितौरी	188
216	मियापुर	218	236	लुहर गाँव घाट	181	256	सिमथरी	220
217	मिरौना	216	237	लूका	157	257	सिमिरिया	82
218	मुडेई	221	238	लोहागढ़	13	258	सिया	233
219	मुराटा	246	239	शाहजहाँपुर	96	259	सिलारी	129
220	मुसावली	235	240	शाहपुर	87	260	सुकूपुरा	34
221	मोठ	141	241	शाहपुरा	239	261	सुल्तानपुरा	231
222	मोड़ कला	210	242	सजोखरी	50	262	सेमरी	202
223	मोड़ खुर्द	209	243	समथर	59	263	सेरसा	15
224	मँझारी	262	244	सय	91	264	सेसा	41
225	रमपुरा	183	245	सराय झाँसी	33	265	सैंगाँव	177
226	रमैयापुरा	228	246	सलेमापुर	36	266	सैना	127
227	ररुआ	136	247	साकिन	4	267	सोजना	148
228	रामनगर	234	248	साजौनी	11	268	सौराई	83
229	रावतपुरा	170	249	सारन	135	269	सिंहपुरा	253
230	रेव	107	250	सारौल	263		वन क्षेत्र	
						1	मोठ रेन्ज	F-1

ALPHABETICAL LIST OF VILLAGES

MOTH TAHSIL

S.No.	Name of village	Location Code No.	S.No.	Name of village	Location Code No.	S.No.	Name of village	Location Code No.
1	2	3	1	2	3	1	2	3
1	Ahrauli	122	36	Barei	261	71	Chandwari	191
2	Ahraura	128	37	Bari Buzurg	178	72	Chatreshpur	60
3	Aira	17	38	Barnaya	67	73	Chelra	165
4	Amgaon	111	39	Barra	55	74	Chheonta	8
5	Amkhera	139	40	Barthar	142	75	Chhepar	104
6	Ammargarh	153	41	Barthari State	72	76	Chhirauna	215
7	Amraukh	114	42	Basauna	99	77	Chirgaon Khurd	74
8	Angthari	70	43	Basowai	120	78	Chirgaon	230
9	Ata	10	44	Bawai	29	79	Chitguwan	112
10	Atariya	108	45	Bawri	219	80	Dabra Buzurg	238
11	Atpei	224	46	Behtasant	211	81	Dabra Khurd	254
12	Aupara	242	47	Belma	98	82	Dabri	296
13	Badaira	23	48	Belma Khurd	68	83	Daiguwan	150
14	Badokhari	51	49	Berwal	194	84	Dasna	90
15	Baghaira	146	50	Bharatpura	240	85	Dataoli Kalan	69
16	Baghauniya	176	51	Bharosa	106	86	Dataoli Khurd	32
17	Bahadurpur	62	52	Bharaul	256	87	Dedar	236
18	Baidaura	21	53	Bhatpura	192	88	Deogarh	61
19	Bairishalpura	257	54	Bhaura Ghat	138	89	Deora	199
20	Bajhera	81	55	Bhonara Brach	38	90	Dewal	237
21	Bajhera State	229	56	Bhujaund	123	91	Dhamdhauli	37
22	Bajita	65	57	Birguwan	95	92	Dhamna Buzurg	232
23	Bajta	250	58	Bishanpara	264	93	Dhamna Khurd	252
24	Bakayan	196	59	Bithri	222	94	Dharampura	227
25	Bakuwan Buzurg	152	60	Brasinghpura	26	95	Dhaurka	28
26	Bakuwan Khurd	266	61	Budhaoli	105	96	Dhawani	248
27	Bamanuwan	180	62	Budhera Ghat	6	97	Dhawar	89
28	Bamhrauli	125	63	Budhera Kalan	1	98	Dhawara	255
29	Bamhrauli State	78	64	Budheri Kalan	5	99	Dhera	47
30	Bangri	57	65	Budheri Khurd	2	100	Dibiyapur	9
31	Bangri Bangra	186	66	Budhoo Pura	185	101	Dinera	169
32	Barahta	205	67	Chak Dataoli	64	102	Dineri	168
33	Baral	208	68	Chak Torbelma	71	103	Fatehpur	35
34	Barauda	53	69	Chamraimli	63	104	Fatehpura	164
35	Baraur	193	70	Chandar	86	105	Gadooka	154

ALPHABETICAL LIST OF VILLAGES

MOTH TAHSIL (Contd.)

S.No.	Name of Village	Location Code No.	S.No.	Name of Village	Location Code No.	S.No.	Name of Village	Location Code No.
1	2	3	1	2	3	1	2	3
106	Garroli	45	141	Khakal	24	176	Mirauna	216
107	Gatara	12	142	Kharaila	42	177	Miyanpur	218
108	Ghateshwar	40	143	Khidarpura	77	178	Mod Kalan	210
109	Ghusguwan	249	144	Khillawari	172	179	Mod Khurd	209
110	Girari	247	145	Khilli Jhansi	113	180	Moth	141
111	Gulara	244	146	Khiriyaghat	147	181	Mudai	221
112	Gulpura	121	147	Khiriyanad	155	182	Murata	246
113	Gyarai	27	148	Khiriyaram	213	183	Musaoli	235
114	Imiliya	18	149	Khoh	190	184	Nadkhas	159
115	Imiliya	137	150	Khuja	52	185	Nadpahari	198
116	Itaura	258	151	Kuiya	54	186	Nandpura	166
117	Itwan	268	152	Kukargaon	167	187	Nandsiya	200
118	Jakhaila	14	153	Kumharar	144	188	Narainpura	225
119	Jarha Kalan	44	154	Kumhariya	162	189	Nari	214
120	Jarha Khurd	124	155	Ladaora	94	190	Nibaula	22
121	Jaryai	217	156	Lawan	100	191	Nibi	212
122	Jaswantpura	189	157	Lidhari	92	192	Nimoniya	145
123	Jaunra	140	158	Loha Garh	13	193	Pachar	226
124	Jera	66	159	Looka	157	194	Pachchargarh	259
125	Kadaur	79	160	Ludhiyai	203	195	Pachowai	119
126	Kadoora	109	161	Luhargaon Ghat	181	196	Pahari Buzurg	243
127	Kamora	151	162	Madaura Kalan	19	197	Pahari Khurd	269
128	Kalothara Ghat	182	163	Madguwan	223	198	Paharpura	58
129	Kalyanpura (Moth)	171	164	Madora Khurd	131	199	Paharpura	84
130	Kalyanpura (State)	184	165	Madpura	115	200	Panari	130
131	Kanaichha	39	166	Mangoosa	31	201	Pandaurd	85
132	Karai	16	167	Magraura	117	202	Pandauri State	73
133	Karguwan	201	168	Mahalua	110	203	Pandri	163
134	Karila	48	169	Maharajganj	46	204	Paraichha	134
135	Karkus	204	170	Mahewa	245	205	Pargahna	161
136	Kashipura	43	171	Mahuakhera	116	206	Parsa	195
137	Kayla	132	172	Manikpura	149	207	Pasaiya	103
138	Khadauwa	91	173	Manjhari	262	208	Patharra	143
139	Khadeshar	251	174	Marhadilaoli	175	209	Pattikumharra	156
140	Khajuri	80	175	Mawai	174	210	Pawai	160

ALPHABETICAL LIST OF VILLAGES

MOTH TAHSIL (Concld.)

S.No.	Name of village	Location Code No.	S.No.	Name of village	Location Code No.	S.No.	Name of village	Location Code No.
1	2	3	1	2	3	1	2	3
211	Phoolkhiriya	179	231	Sajokhari	50	251	Simiriya	82
212	Pipra	56	232	Sakin	4	252	Simthari	220
213	Pipra	173	233	Salemapur	36	253	Singhpura	253
214	Pirauna	49	234	Samthar (Dehar)	59	254	Sitaura	187
215	Pokhipura	73	235	Sarai Jhansi	33	355	Sitauri	188
216	Poonchh	25	236	Sarar	135	256	Siya	233
217	Pulgahna	102	237	Saraul	263	257	Sukoopura	34
218	Puliya	101	232	Saujna	148	258	Sultanpura	231
219	Pura Chirgaon	207	239	Saurai	83	259	Tajpura	267
220	Paranad	158	240	Say	91	260	Talaur	93
221	Ramaiya Pura	228	241	Semri	202	261	Tanda	126
222	Ram Nagar	234	242	Sersa	15	262	Tatikhilli	133
223	Rampura	183	243	Sesa	41	263	Thiprai	76
224	Rarua	136	244	Shahjahanpur	96	264	Tigra Ganeshpura	7
225	Rawatpura	170	245	Shahpui	87	265	Tigra Kalan	20
226	Reo	107	246	Shahpura	239	266	Todi	118
227	Rora	197	247	Sikandra	30	267	Todi ki Sarai	88
228	Saigaon	177	248	Sikri Buzurg	241	268	Tursanpura	3
229	Saina	127	249	Sikri Khurd	265	269	Ujyan	260
230	Sajauni	11	250	Silari	129		Forest Range	
						1	Moth Range	F-I

उपलब्ध जनसुविधाएँ–[यदि ग्राम में सुविधाएँ उपलब्ध नही है तो कालम में डैश (—) लगाया गया हैतथा इसके बाद कोष्टकों में जितनी निकटतम दूरी पर सुविधा उपलब्ध है मोटे तौर पर वह दूरी इस प्रकार दी गई है —5 कि. मी., 5 से 10 कि. मी. और 10+.कि. मी.]
Amenities available—[If not available within the village, a dash (—) is shown in the column and next to it in brackets, the distance in broad range viz. —5 kms., 5—10 kms. and 10+ kms., of the nearest place where the facility is available is given]

लोकेशन कोड नं० Location Code No.	ग्राम का नाम	ग्राम का कुल क्षेत्रफल (हैक्टेयर में) Total area of Village (in Hectares)	कुल जनसंख्या और परिवारों की संख्या Total Population and No. of Households	शैक्षिक Educational	चिकित्सा Medical	पीने का पानी (पीने योग्य) Drinking Water(Potable)	डाक और तार Post and Telegraph	बाजार/हाट का दिन/के दिन यदि कोई हों Day or days of Market/ *hat*, if any	संचार व्यवस्था (बस स्टाप, रेलवे स्टेशन, जल मार्ग) Communications (Bus Stop, Railway Station, Waterways)	ग्राम तक पहुँचने का मार्ग Approach to Village
1	2	3	4	5	6	7	8	9	10	11
1	बुढेरा कलाँ	260.22	371(58)	–(–5)	–(5–10)	W	–(–5)	–(–5)	–(–5)	PR
2	बुढेरी खुर्द	127.08	131(15)	–(–5)	–(–5)	W	–(–5)	–(–5)	–(–5)	PR
3	तुरसन पुरा	122.62	33(8)	–(–5)	–(–5)	HP,W	–(–5)	–(–5)	–(–5)	KR
4	साकिन	650.35	4,163(626)	P(2),M(1)	RP(1),O(1)	HP,W	–(–5)	–(–5)	–(–5)	PR
5	बुढेरी कलाँ	137.19	138(19)	P(1)	–(5–10)	W,T	–(5–10)	–(5–10)	–(5–10)	KR
6	बुढेराघाट	337.12	817(134)	P(1)	–(–5)	W,T	–(–5)	–(–5)	–(–5)	PR
7	तिगरा गनेशपुरा	354.11		गैर आबाद					Uninhabited	KR
8	छेबटा	600.98	965(138)	P(1)	–(5–10)	W·T	PO	–(5–10)	–(5–10)	KR
9	दिवियापुर	462.98	363(57)	–(–5)	O(1)	W,HP	–(–5)	–(5–10)	–(5–10)	KR
10	अटा	663.71	604(80)	(–5)	O(1)	W	–(–5)	–(10+)	–(10+)	KR
11	साजौनी	491.31	321(44)	–(–5)	O(1)	W	–(–5)	–(10+)	–(10+)	KR
12	गतारा	202.35		गैर आबाद					Uninhabited	KR
13	लोहागढ़	1,500.63	4,443(748)	P(3)M(2)	H(1)	HP,W	PTO	–(10+)	–(10+)	KR
14	जखैला	547.56		गैर आबाद					Uninhabited	KR
15	सेरसा	1,865.67	3,443(592)	P(1)M(1)	RP(1)	W	PO	–(–5)	–(–5)	KR

निकटतम कस्बा और उसकी दूरी (कि०मी० में) Nearest Town and Distance (in Km.)	बिजली की आपूर्ति Power Supply	मुख्य खाद्यान्न Staple food	भूमि उपयोग (अर्थात विभिन्न उपयोगो में आने वाले भू क्षेत्र हेक्टेयर मे दशमलव के दो स्थानो तक) Land use (*i. e.* areas under different type of land use in hectares rounded upto two decimal places)						Name of Village	लोकेशन कोड नं० Location Code No.
			वन Forest	सिंचित साधन Irrigated (by sources)	असिंचित Unirrigated	कृषि योग्य बंजर भूमि गोचर एवं चरागाह सहित Culturable Waste including Gaucher & Groves	कृषि के लिए अनुपलब्ध भूमि Area not Available for Cultivation	टिप्पणी (धार्मिक ऐतिहासिक या पुरातत्व महत्व के स्थल Remarks (including any Place of Religious, Historical or Archaeological interest)		
12	13	14	15	16	17	18	19	20	2	1
समथर Samthar (6)	...	गेहूँ, ज्वार Wheat, Juar	9.71	GC(176.84)	14.16	38.45	21.06	...	Budhera Kalan	1
समथर Samthar (6)	...	गेहूँ चना Wheat, Gram	47.35	GC(40.47)	30.76	5.26	3.24	...	Budheri Khurd	2
समथर Samthar (3)	...	गेहूँ, ज्वार Wheat, Juar	...	GC(93.08)	19.43	3.24	6.87	T(2)	Tursanpura	3
समथर Samthar (5)	...	गेहूँ, चना Wheat, Gram	...	GC(528.93)	80.94	12.14	28.34	M(5)T(10) N(3)	Sakin	4
समथर Samthar (8)	...	गेहूँ, चना Wheat, Gram	55.85	GC(20 64)	34.40	19.02	7.28	...	Budheri Ka'an	5
समथर Samthar (5)	...	गेहूँ, चना Wheat, Gram	97.13	GC(108.86)	87.42	25.09	18.62	...	Budheraghat	6
समथर Samthar (6)	...	..	128 69	GC(99 96)	95.10	8.90	21.46	...	Tigra Ganeihpura	7
समथर Samthar (9)	...	गेहूँ, चना Wheat, Gram	164.30	GC(146.10)	229.45	30 76	30.37	...	Chheonta	8
समथर Samthar (9)	...	गेहूँ, चना Wheat, Gram	191.82	GC(80.53)	121.41	48.16	21.06	...	Dibiyapur	9
समथर Samthar (11)	...	गेहूँ, चना Wheate, Gram	296.65	GC(186 57)	162.28	4.86	13.35	...	Ata	10
समथर Samthar (12)	...	गेहूँ, ज्वार Wheat, Juar	284.10	GC(108.05)	71.63	10.53	17.00	...	Sajauni	11
समथर Samthar (12)	...	...	117.36	GC(43.71)	23.07	6.07	12.14	...	Gatara	12
समथर Samthar (11)	...	गेहूँ, ज्वार Wheat, Juar	...	GC(607.05)	757 60	10.52	125.46	...	Lohagarh	13
समथर Samthar (9)	...	...	...	GC(226.63)	291.38	21.86	7.69	...	Jakhaila	14
समथर aSg thar (13)	...	गेहूँ, ज्वार Wheat, Juar	...	GC(426.55)	1,313.66	42.09	83.37	...	Sersa	15

1	2	3	4	5	6	7	8	9	10	11
16	करई	973.30	1,149(198)	P(1)	O(1)	W,HP	-(10+)	-(10+)	-(10+)	KR
17	ऐरा	337.92	308(55)	P(1)	-(10+)	W	-(10+)	-(10+)	-(10+)	KR
18	इमिलिया	287.74	415(91)	P(1)	-(10+)	W	-(10+)	-(10+)	-(10+)	KR
19	मड़ौरा कला	304.33	541(88)	P(1)	-(10+)	W	-(10+)	-(10+)	-(5-10)	KR
20	तिगरा कला	203.97	268(53)	-(-5)	-(10+)	W	-(10+)	-10-+)	-(5-10)	KR
21	बैदौरा	209.63	191(29)	-(-5)	-(10+)	W	-(10+)	-(10+)	-(10+)	KR
22	निबौला	84.99		गैर आबाद					Uninhabited	KR
23	बडैरा	418.06	572(75)	P(1)	-(-5)	W,HP	-(-5)	-(-5)	-(-5)	KR
24	खकला	303.53	394(69)	P(1)	-(-5)	W	-(-5)	-(-5)	-(-5)	KR
25	पूँछ	845.82	4,559(740)	P(1),H(2) AC(1),M(1)	MCW(1) RP(1)O(1)	W,T	-(-5)	बुध WED	BS,RS	KR
26	वृसिंहपुरा	154.19	251(32)	-(-5)	-(-5)	W	PO	-(-5)	-(-5)	KR
27	ग्यारई	303.93	528(83)	P(1)	-(-5)	W	-(-5)	-(-5)	-(-5)	KR
28	धौरका	388.91	827(125)	P(1)	-(10+)	W,HP	-(-5)	-(-5)	-(-5)	KR
29	बाबई	677.47	1,004(171)	P(1)	-(5-10)	W,HP	-(-5)	-(-5)	-(-5)	KR
30	सिकन्दरा	179.28	696(86)	P(1)	-(-5)	W	-(-5)	-(-5)	BS	PR
31	मगूशा	161.88	311(47)	-(-5)	-(-5)	W	-(-5)	-(-5)	-(-5)	KR
32	दतावली खुर्द	224.20		गैर आबाद					Uninhabited	KR
33	सराय झांसी	252.13	179(27)	P(1)	(-5)	W,HP	-(-5)	-(-5)	-(-5)	KR
34	सुकूपुरा	107.25	2(1)	-(-5)	-(-5)	T,W	-(-5)	-(-5)	-(-5)	KR
35	फतेहपुर	509.52	824(116)	P(1)	-(-5)	T,W	-(-5)	-(-5)	-(-5)	KR

VILLAGE DIRECTORY

AMENITIES AND LAND USE — MOTH TAHSIL—1

12	13	14	15	16	17	18	19	20	2	1
समथर Samthar (13)	...	गेहूँ, ज्वार Wheat, Juar	...	GC(95.51)	851.89	2.02	23.88	...	Karai	16
समथर Samthar (18)	...	गेहूँ, ज्वार Wheat, Juar	...	GC(7.69)	279.23	29.54	21 16	...	Aira	17
समथर Samthar (18)	...	गेहूँ, ज्वार Wheat, Juar	...	GC(66 37)	200 32	1 21	19.84	...	Imiliya	18
समथर Samthar (18)	...	गेहूँ, ज्वार Wheat, Juar	...	GC(5.67)	275 60	3.64	19.42	...	Madaura Kalan	19
समथर Samthar (18)	...	गेहूँ, ज्वार Wheat, Juar	...	GC(10.11)	183.33	2.03	8.50	...	Tigra Kalan	20
समथर Samthar (18)	..	गेहूँ, ज्वार Wheat, Juar	...	GC(2.02)	182 53	9 30	15.78	...	Baidaura	21
समथर Samthar (18)	...		..	...	81 35	0 81	2.83	...	Nibaula	22
समथर Samthar (19)	...	गेहूँ, ज्वार Wheat, Juar	...	W(4.45)	377.99	2.43	33.10	M(1),T(8)	Badaira	23
समथर Samthar (13)	...	गेहूँ, ज्वार Wheat, Juar	...	GC(15.38)	251.31	10.11	26.73	T(5),M(1)	Khakal	24
समथर Samthar (12)	ED,EO	गेहूँ, ज्वार Wheat, Juar	...	GC(81.75)	629.70	53.43	80.94	N(3),M(4) T(18)	Poonchh	25
मोठ Moth (13)	...	गेहूँ, ज्वार Wheat, Juar	...	GC(45.73)	95.51	...	12.95	...	Brasinghpura	26
मोठ Moth (8)	...	गेहूँ, ज्वार Wheat, Juar	...	GC(91.86)	189 79	3.24	19.04	T(4),M(1)	Gyarai	27
मोठ Moth (9)	...	गेहूँ, ज्वार Wheat, Juar	...	GC(103.60)	256.57	2,43	26.31	T(6),M(1)	Dhaurka	28
मोठ Moth (8)	...	गेहूँ, ज्वार Wheat, Juar	...	GC(130.73)	455.68	50.18	40.88	T(4).N(1)	Bawai	29
मोठ Moth (11)	ED	गेहूँ, ज्वार Wheat, Juar	...	GC(104 81)	52 20	4 05	18.22	T(4),M(1)	Sikandra	30
मोठ Moth (14)	...	गेहूँ, ज्वार Wheat, Juar	40.88	GC(71.63)	26.72	4 85	17.80	T(5)	Mangoosh	31
मोठ Moth (14)	...	...	52 60	GC(57.07)	92.67	5.26	16.60	...	Datauoli Khurd	32
मोठ Moth (14)	...	गेहूँ, ज्वार Wheat, Juar	...	GC(7.28)	186.16	25.90	32.79	...	Sarai Jhansi	33
मोठ Moth (12)	...	गेहूँ, ज्वार Wheat, Juar	...	GC(28.33)	67 58	4.06	7.28	...	Sukoopura	34
मोठ Moth (15)	...	गेहूँ, ज्वार Wheat, Juar	21.85	GC(115.75)	234.72	107.25	29.95	T(3),M(2)	Fatehpur	35

ग्राम निर्देशिका

1 --मोठ तहसील

जन सुविधाएँ एवं भूमि उपयोग

1	2	3	4	5	6	7	8	9	10	11
36	सलेमापुर	298.26	342(55)	P(1)	-(-5)	W	-(-5)	-(-5)	-(-5)	PR
37	घमघौली	384.87	157(21)	-(-5)	-(5-10)	T,W	-(5-10)	-(5-10)	-(5-10)	KR
38	भौंरा एरिच	211.25			गैर आबाद				Uninhabited	KR
39	कनैछा	153.38	561(86)	P(1)	-(10+)	W	-(-5)	-(-5)	-(-5)	KR
40	घटेश्वर	326.59			गैर आबाद				Uninhabited	KR
41	सेसा	654.00	1,459(240)	P(1),M(1)	-(10+)	W,HP	PO	-(-5)	BS	PR
42	खरैला	254.96	323(53)	P(1)	-(10+)	W,HP	-(-5)	-(5-10)	-(-5)	KR
43	काशीपुरा	246.46	366(57)	P(1)	-(10+)	W,HP	-(-5)	-(5-10)	-(-5)	KR
44	जरहा कला	400.65	634(86)	P(1)	-(10+)	W,HP	-(-5)	-(5-10)	-(-5)	KR
45	गरौली	102.39			गैर आबाद				Uninhabited	KR
46	महाराजगंज	393.37	1,341(241)	P(1),M(1)	RP(1)	T,W	-(-5)	-(-5)	-(-5)	KR
47	ढेरा	403.89	260(41)	-(-5)	-(-5)	W	-(-5)	-(5-10)	-(-5)	KR
48	करीला	148.52			गैर आबाद				Uninhabited	KR
49	पिरौना	279.90	260(29)	-(-5)	-(-5)	W	-(-5)	-(-5)	-(-5)	KR
50	सजोखरी	399.44	241(42)	-(-5)	-(-5)	W	-(-5)	मंगल, शनि TUE, SAT	-(-5)	PR
51	बड़ोखरी	465.00	1,019(172)	P(1)	-(-5)	W	PO	-(-5)	-(-5)	KR
52	खूजा	890.34	782(113)	P(1)	-(5-10)	W	-(-5)	-(5-10)	-(5-10)	KR
53	बरौदा	805.35	1,114(182)	P(1)	-(5-10)	W,HP	-(-5)	-(5-10)	-(5-10)	KR
54	कुइया	401.87	284(60)	-(-5)	-(-5)	W	-(-5)	मंगल TUE	-(-5)	PR
55	बर्रा	85.88			गैर आबाद				Uninhabited	KR

VILLAGE DIRECTORY

AMENITIES AND LAND USE — MOTH TAHSIL—1

12	13	14	15	16	17	18	19	20	2	1
मोठ Moth (15)	...	गेहूँ, ज्वार Wheat, Juar	...	...	208.41	9.30	80.55	...	Salemapur	36
मोठ Moth (20)	...	गेहूँ, ज्वार Wheat, Juar	55.04	GC(68.79)	137.60	75.28	48.16	...	Dham Dhauli	37
मोठ Moth (21)	...	...	...	GC(59 09)	102.78	20.64	28.74	...	Bhonra Erich	38
मोठ Moth (17)	...	गेहूँ, ज्वार Wheat, Juar	52.61	...	82.15	14.57	4.05	...	Kanaichha	39
मोठ Moth (20)	...	...	119.38	GC(51.80)	99.56	34.00	21,85	...	Ghateshwar	40
मोठ Moth (15)	EO	गेहूँ, ज्वार Wheat, Juar	36.83	GC(184.14)	365.44	12.14	55.45	N(3)	Sesa	41
मोठ Moth (20)	...	गेहूँ, ज्वार Wheat, Juar	...	GC(91.05)	65.96	81.35	16.60	T(2)	Kharaila	42
मोठ Moth (18)	...	गेहूँ, ज्वार Wheat, Juar	...	GC(112.91)	95.91	17.81	19.83	T(5)	Kashipura	43
मोठ Moth (20)	...	गेहूँ, ज्वार Wheat, Juar	...	GC(119.39)	215.69	43.71	21.86	T(5)	Jarha Kalan	44
मोठ Moth (20)	...	...	9.30	GC(47.35)	31.97	10.92	2.85	...	Garroli	45
सोठ Moth (20)	...	गेहूँ, ज्वार Wheat Juar	52 61	GC(167.94)	91.86	58.68	22.28	...	Maharajganj	46
मोठ Moth (20)	...	गेहूँ, ज्वार Wheat, Juar	56.66	GC(123.43)	161.87	42.90	19.03	...	Dhera	47
मोठ Moth (20)	...	...	45.32	GC(42.90)	41.68	15.38	3.24	...	Karila	48
समथर Samthar (5)	...	गेहूँ, ज्वार Wheat, Juar	...	...	526 10	119.80	34.00	...	Pirauna	49
समथर Samthar (9)	...	गेहूँ, ज्वार Wheat, Juar	...	GC(287.35)	110.07	...	2.02	T(2)	Sajokhari	50
समथर Samthar (3)	...	गेहूँ, ज्वार Wheat, Juar	...	GC(286.94)	176 85	...	1.21	T(5)	Badokhari	51
समथर Samthar (8)	...	गेहूँ, ज्वार Wheat, Juar	...	GC(768.94)	80.94	20.23	20.23	M(1),T(3), N(1)	Khuja	52
मोठ Moth (7)	...	गेहूँ, ज्वार Wheat, Juar	...	GC(116.52)	590.84	60.30	37.66	T(4)	Barauda	53
समथर Samthar (5)	...	गेहूँ, ज्वार Wheat, Juar	...	GC(275.19)	125.88	...	0.80	...	Kuiya	54
समथर Samthar (4)	...	...	...	GC(5.67)	77.70	0.41	2.02	...	Barra	55

ग्राम निर्देशिका

1—मोठ तहसील

जन सुविधाएँ एवं भूमि उपयोग

1	2	3	4	5	6	7	8	9	10	11
56	पीपरा	110.89		गैर आबाद				Uninhabited		KR
57	बाँगरी	723 60	701(100)	P(1)	–(–5)	W	–(–5)	–(–5)	–(–5)	KR
58	पहाड़पुरा	312.02	914(156)	P(1)	–(–5)	W	–(–5)	–(–5)	–(–5)	KR
59	समथर	597.31	19(1)	–(–5)	–(–5)	TW,HP	–(–5)	–(–5)	–(–5)	PR
60	चतरेशपुर	282.89	78(11)	–(–5)	–(–5)	W	–(–5)	–(–5)	–(–5)	KR
61	देवगढ़	522.47	29(8)	–(–5)	–(–5)	W	–(–5)	–(–5)	–(–5)	KR
62	बहादुरपुर	293.41	572(96)	P(1)	–(–5)	W	–(–5)	–(–5)	–(–5)	PR
63	चमरा इमली	469.45		गैर आबाद				Uninhabited		KR
64	चक दतावली	46.95		गैर आबाद				Uninhabited		KR
65	बजीता	214.09	233(32)	–(–5)	–(–5)	W	–(5–10)	प्रतिदिन Daily	–(5–10)	KR
66	जेरा	185.76	335(45)	–(–5)	–(5–10)	W	–(5–10)	प्रतिदिन Daily	–(5–10)	KR
67	बरनाया	479.97	767(129)	P(1),M(1)	–(–5)	W	–(–5)	–(–5)	–(–5)	KR
68	बेलमा खुर्द	365.85	439(77)	P(1)	–(–5)	W	–(–5)	–(–5)	–(–5)	KR
69	दतावली कलाँ	622.83	1,019(181)	P(1)	–(–5)	W	–(–5)	–(–5)	–(–5)	KR
70	अंगथरी	492.92	233(40)	P(1)	–(–5)	W	–(–5)	–(–5)	–(–5)	KR
71	चकतोर बेलमा	179 28		गैर आबाद				Uninhabited		KR
72	बरथरी स्टेट	420.89	140(31)	P(1)	–(–5)	W	–(–5)	–(–5)	–(–5)	KR
73	पोखीपुरा	77.30		गैर आबाद				Uninhabited		KR
74	चिरगाँव खुर्द	603.41	1,104(161)	P(1)	–(5–10)	W	PO	–(–5)	–(5–10)	KR
75	पाडौरी स्टेट	97.13		गैर आबाद				Uninhabited		KR

12	13	14	15	16	17	18	19	20	2	1
समथर Samthar (5)	...	...	...	GC(0.41)	107.24	8.81	2.43	...	Pipara	56
समथर Samthar (3)	...	गेहूँ, ज्वार Wheat, Juar	...	GC(131.93)	513.16	17.81	60.70	T(3)	Bangari	57
समथर Samthar (3)	...	गेहूँ, ज्वार Wheat, Juar	...	GC(202.34)	40.47	28.74	40.47	T(2)	Paharpura	58
समथर Samthar (2)	ED,EO	गेहूँ, ज्वार Wheat, Juar	...	GC(323.75)	80.94	20.23	172.39	N(10),M(8) O(4),T(20)	Samthar	59
समथर Samthar (5)	...	गेहूँ, ज्वार Wheat, Juar	...	GC(9.30)	139.65	69.60	64.34	...	Chatreshpur	60
समथर Samthar (3)	...	गेहूँ, ज्वार Wheat, Juar	59.89	GC(80.94)	202.36	78.10	101.18	...	Deogarh	61
समथर Samthar (5)	...	गेहूँ, ज्वार Wheat, Juar	...	GC(91.86)	110.88	16.19	74.48	T(1)	Bahadurpur	62
समथर Samthar (2)	...	..	...	GC(202.34)	161.87	20.25	84.99	...	Chamra Imli	63
समथर Samthar (2)	...	...	...	GC(41.28)	2.02	0.41	3.24	...	Chak Dataoli	64
समथर Samthar (6)	...	गेहूँ, ज्वार Wheat, Juar	...	GC(72.84)	140.04	...	1.21	T(3)	Bajita	65
समथर Samthar (8)	...	गेहूँ, चना Wheat, Gram	....	GC(105.23)	80.13	...	0.40	...	Jera	66
समथर Samthar (6)	...	गेहूँ ज्वार Wheat, Juar	...	GC(465.39)	14.18	...	0.40	T(1),M(1)	Barnaya	67
मोठ Moth (3)	EO	गेहूँ, ज्वार Wheat Juar	...	GC(118.17)	230.68	0.81	16.19	...	Belma Khurd	68
समथर Samthar (3)	...	गेहूँ, ज्वार Wheat Juar	...	GC(416.80)	158.64	0.41	46.95	T(2)	Dataoli Kalan	69
समथर Samthar (3)	...	गेहूँ, ज्वार Wheat Juar	...	GC(447.18)	8.50	8.09	29.15	...	Angthari	70
समथर Samthar (2)	...	...	...	GC(171.58)	...	0.41	7.29	...	Chaktor Belma	71
समथर Samthar (3)	...	गेहूँ, ज्वार Wheat, Juar	...	GC(202.34)	141.64	20.23	56.68	T(2)	Barthari State	72
समथर Samthar (3)	...	...	...	GC(40.47)	20.23	4.46	12.14	...	Pokhipura	73
समथर Samthar (4)	...	गेहूँ, ज्वार Wheat, Juar	...	GC(30.36)	535.00	4.46	33.59	N(1),T(8)	Chirgaon Khurd	74
समथर Samthar (6)	...	...	...	GC(4.05)	89.44	...	3.64	...	Pandauri State	75

1	2	3	4	5	6	7	8	9	10	11
76	ठिपराई	106.03			गैर आबाद				Uninhabited	KR
77	खिदरपुरा	72.44			गैर आबाद				Uninhabited	KR
78	बम्हरौली स्टेट	424.53	556(85)	-(5–10)	O(1)	W	-(5–10)	-(-5)	-(5–10)	KR
79	काड़ौर	728.86	643(109)	P(1)	O(1)	W	-(5–10)	-(5–10)	-(5–10)	KR
80	खजूरी	424.13	647(106)	P(1)	O(1)	W	-(-5)	-(-5)	-(-5)	KR
81	बझेरा स्टेट	235.94	542(92)	-(-5)	-(-5)	W	-(-5)	-(-5)	-(-5)	KR
82	सिमिरिया	491.71	1,105(209)	P(2),M(1)	-(10+)	W	PO	-(10+)	-(10+)	KR
83	सौराई	411.98	603(95)	P(1)	-(10+)	W	-(10+)	-(10+)	-(10+)	KR
84	पहाड़पुरा	311.21	244(39)	-(-5)	-(10+)	W	-(10+)	-(10+)	-(10+)	KR
85	पाड़ौरी	305.55	697(132)	P(1),M(1)	-(10+)	W	PO	-(10+)	-(10+)	KR
86	चंदार	271.96	360(64)	P(1)	-(10+)	W	-(10+)	-(10+)	-(10+)	KR
87	शाहपुर	607.86			गैर आबाद				Uninhabited	KR
88	टोडी की सराय	8.50			गैर आबाद				Uninhabited	KR
89	ध्वार	166.73			गैर आबाद				Uninhabited	KR
90	दासना	206.40	285(52)	P(1)	O(1)	W	-(-5)	-(10+)	-(10+)	KR
91	सय	313.64	171(29)	-(-5)	-(-5)	W	-(-5)	-(-5)	-(-5)	KR
92	लिधारी	422.91			गैर आबाद				Uninhabited	KR
93	तालौड	754.77	2,048(364)	P(1),M(1)	O(1)	W,HP	-(10+)	-(10+)	-(10+)	KR
94	लड़ावरा	752.74	822(131)	P(1)	-(10+)	W	-(10+)	-(10+)	-(10+)	KR
95	बिरगुवां	471.48	458(76)	P(3)	-(10+)	W	-(10+)	-(10+)	-(10+)	KR

VILLAGE DIRECTORY

AMENITIES AND LAND USE — MOTH TAHSIL—1

12	13	14	15	16	17	18	19	20	2	1
समथर Samthar (7)	...	...	...	GC(27.51)	72.04	0.41	6.07	...	Thiprai	76
समथर Samthar (6)	...	...	...	GC(23.88)	44.92	1.21	2.43	...	Khidarpura	77
समथर Samthar (9)	...	गेहूँ, ज्वार Wheat, Juar	84.58	GC(2.02)	288.14	31.98	17.81	...	Bamhrauli State	78
समथर Samthar (9)	...	गेहूँ, ज्वार Wheat, Juar	81.75	GC(127.48)	385.66	116.16	17.18	T(2)	Kadaur	79
समथर Samthar (12)	...	गेहूँ, चना Wheat, Gram	...	GC(80.53)	269 93	23.09	50.58	...	Khajuri	80
समथर Samthar (12)	...	गेहूँ, चना Wheat, Gram	...	GC(48.56)	137.60	31.56	18.22	T(3)	Bajhera State	81
मोठ Moth (16)	...	गेहूँ, ज्वार Wheat, Juar	...	GC(167.94)	206.39	84.99	32.39	T(2),M(1)	Simiriya	82
मोठ Moth (15)	...	गेहूँ, ज्वार Wheat, Juar	...	GC(95.51)	143.66	41.28	131.53	T(1)	Saurai	83
मोठ Moth (18)	...	गेहूँ, ज्वार Wheat, Juar	...	...	259.00	22.26	29.95	..	Paharpura	84
मोठ Moth (15)	...	गेहूँ, ज्वार Wheat, Juar	...	GC(19.43)	271.55	10.11	4.46	T(2)	Pandauri	85
मोठ Moth (19)	...	गेहूँ, ज्वार Wh at, Juar	...	GC(35.22)	162.68	28.33	45.73	T(2)	Chandar	86
चिरगांव Chirgaon (9)	...	...	39.25	GC(3 64)	509.51	20.25	35 21	TEM(1)	Shahpur	87
मोठ Moth (14)	...	...	...	GC(0.40)	5.67	...	2.43	...	Todi ki Sarai	88
मोठ Moth (17)	...	...	...	GC(27.11)	112.51	11.73	15 38	...	Dhwar	89
मोठ Moth (15)	...	गेहूँ, चना Wheat, Gram	...	GC(1.63)	144.88	2.02	57.87	...	Dusna	90
मोठ Moth (15)	...	गेहूँ, ज्वार Wheat, Juar	...	GC(2.43) W(1.21)	248.07	18.63	43.30	...	Say	91
मोठ Moth (12)	...	...	...	W(18 21) R(41 28)	284 09	15.78	63.55	...	Lidhari	92
मोठ Moth (13)	...	गेहूँ चना Wheat, Gram	...	GC(11.74)	649.54	36.42	57.07	N(3),M(3) T(2)	Talaur	93
मोठ Moth (16)	...	गेहूँ, ज्वार Wheat, Juar	...	GC(21.74)	627.68	10.93	92.68	T(2)	Ladaora	94
मोठ Moth (12)	...	गेहूँ चना Wheat, Gram	...	GC(151 76)	233 92	49 37	36 43	...	Birguwan	95

1—मौठ तहसील

ग्राम निर्देशिका
जन सुविधाएँ एवं भूमि उपयोग

1	2	3	4	5	6	7	8	9	10	11
96	शाहजहाँपुर	1,713.50	2,148(415)	P(1),M(1)	H(1)	W	PO	-(10+)	-(10+)	KR
97	खड़ौआ	440.31	747(133)	P(1)	-(5-10)	W	PO	-(5-10)	-(5-10)	KR
98	बेलमा	373.54	1,901(320)	P(1)	RP(1), O(1)	T,W	PO	-(5-10)	-(-5)	KR
99	बसौना	227.04	219(38)	-(-5)	-(-5)	W	-(-5)	-(-5)	-(5-10)	KR
100	लावन	749.91	1,278(216)	P(1),M(1)	-(-5)	W,HP	PO	-(-5)	BS	KR
101	पुलिया	721.98	1,267(189)	P(1)	-(5-10)	W,T	PTO	-(-5)	-(-5)	KR
102	पुलगहना	416.84	919(155)	P(1)	O(1)	W	-(5-10)	-(-5)	-(-5)	KR
103	पसैया	620.41	605(92)	P(1)	O(1)	W	-(10+)	-(10+)	-(10+)	KR
104	छपार	834.09	1,230(188)	P(1)	O(1)	W,T	-(-5)	-(-5)	-(-5)	KR
105	बुढ़ावली	603.00	925(147)	P(1)	O(1)	W	-(-5)	-(-5)	BS	PR
106	भरोसा	588.84	1,818(292)	P(1),M(1)	O(1)	W,HP	PO	-(-5)	-(-5)	PR
107	रेव	947.00	1,473(236)	P(1)	O(1)	W,HP,C	PO	-(-5)	-(-5)	PR
108	अटरिया	572.65	979(186)	P(1)	-(-5)	W,T	-(-5)	-(-5)	-(-5)	PR
109	कडूरा	604.62	947(140)	P(1)	-(5-10)	W	-(5-10)	-(5-10)	-(5-10)	KR
110	महलुआ	293.00	525(99)	P(1)	-(5-10)	W	-(5-10)	-(5-10)	-(5-10)	KR
111	अमगांव	656.42	1,320(215)	P(2),M(1)	-(5-10)	W	PO	-(-5)	-(-5)	KR
112	चितगुवाँ	549.58	1,107(189)	P(1)	-(10+)	W,HP	-(-5)	-(-5)	-(-5)	KR
113	खिल्ली झाँसी	246 87	770(111)	P(1),M(1)	-(5-10)	W	PO	-(5-10)	BS	PR
114	अमरौख	770.95	2,220(344)	P(2),M(1)	-(5-10)	W	PO	-(5-10)	-(-5)	KR
115	मडपुरा	62.73			गैर आबाद				Uninhabited	KR

12	13	14	15	16	17	18	19	20	2	1
मोठ Moth (12)	...	गेहूँ, चना Wheat, Gram	...	GC(608.26)	927.98	88.63	88.63	T(3)	Shahjahanpur	96
मोठ Moth (5)	...	गेहूँ, चना Wheat, Gram	...	GC(59.10)	297.85	70.01	13.35	T(1)	Khadauwa	97
मोठ Moth (7)	...	गेहूँ, ज्वार Wheat, Juar	...	GC(103.18)	177.65	65 96	26.75	T(9)	Belma	98
मोठ Moth (6)	...	गेहूँ, ज्वार Wheat, Juar	...	GC(93.49)	83.77	40.48	9.30	T(3)	Basauna	99
मोठ Moth (3)	ED	गेहूँ, ज्वार Wheat, Juar	...	GC(201.95)	485.64	12.14	50.18	M(1),T(1) N(2)	Lawan	100
मोठ Moth (10)	...	गेहूँ, चना Wheat, Gram	...	GC(404.69)	314.05	...	3.24	T(6),M(1)	Puliya	101
मोठ Moth (9)	...	गेहूँ, ज्वार Wheat, Juar	...	GC(38.87)	244.79	15.78	17.40	T(1)	Pulgahna	102
मोठ Moth (11)	...	गेहूँ, चना Wheat, Gram	...	W(68.79)	547.98	...	3.64	T(5)	Pasaiya	103
मोठ Moth (5)	ED	गेहूँ, चना Wheat, Gram	..	W(244 45)	511.93	...	77.71	T(10),M(4)	Chhapar	104
मोठ Moth (2)	...	गेहूँ, चना Wheat, Gram	...	GC(192.22)	285.71	69.61	55.46	T(4), M(1)	Budhaoli	105
मोठ Moth (3)	ED	गेहूँ, चना Wheat, Gram	..	GC(78.12) W(6.07)	410.76	70.83	23.06	M(4),T(11)	Bharosa	106
मोठ Moth (5)	ED	गेहूँ, चना Wheat, Gram	...	GC(229.05) TK(1.65)	498.18	153 78	64.34	M(4),N(1) T(7)	Reo	107
मोठ Moth (3)	...	गेहूँ, चना Wheat, Gram	...	W(72.84)	441.12	4.06	54.63	...	Atariya	108
मोठ Moth (8)	...	गेहूँ, चना Wheat, Gram	...	GC(4.86)	591.26	4.05	4.45	M(1),T(3)	Kadoora	109
मोठ Moth (8)	...	गेहूँ, चना Wheat, Gram	...	GC(206 39)	76.49	2.03	8.09	...	Mahalua	110
मोठ Moth (6)	...	गेहूँ, चना Wheat, Gram	...	GC(197.89)	394.58	6.07	57.88	...	Amgaon	111
मोठ Moth (13)	...	गेहूँ, ज्वार Wheat, Juar	...	GC(294.21)	209.63	1.63	44.11	T(6)	Chitguwan	112
मोठ Moth (8)	ED,EO	गेहूँ, ज्वार Wheat, Juar	3.24	GC(234.73)	1.21	4.86	2.83	T(11),M(2) N(2)	Khilli Jhansi	113
मोठ Moth (8)	...	गेहूँ, ज्वार Wheat, Juar	...	GC(337 52)	427.75	4.05	1 63	T(13)	Amraukh	114
मोठ Moth (8)	...	...	...	GC(58.68)	2.43	1 62	...	...	Madpura	115

1	2	3	4	5	6	7	8	9	10	11
116	महुवा खेरा	211.25	432(67)	-(5-10)	-(5-10)	W,T	-(5-10)	-(5-10)	-(5-10)	KR
117	मगरौरा	363.42	567(100)	P(1)	O(1)	HP,W	PO	-(5-10)	-(-5)	KR
118	टोड़ी	390.94	1,080(162)	P(1)	O(1)	W	-(-5)	-(-5)	-(-5)	KR
119	पचोवई	445.17	630(103)	P(1)	O(1)	W	-(-5)	-(5-10)	-(-5)	KR
120	बसोबई	387.30	1,072(177)	P(1)	O(1)	W,HP	PO	-(-5)	-(-5)	PR
121	गुलपुरा	125.86	167(30)	P(1)	O(1)	W	-(-5)	-(-5)	-(-5)	KR
122	अहरौली	172 00	474(70)	-(-5)	-(-5)	W	-(-5)	-(-5)	-(-5)	PR
123	भुर्जोद	271.96	627(93)	P(1)	O(1)	W	-(-5)	-(-5)	BS	KR
124	जरहा खुर्द	248.08	352(53)	-(-5)	-(5-10)	W	-(5-10)	-(5-10)	-(-5)	KR
125	बम्हरौली	677.87	1,438(251)	P(1)	O(1)	W	-(-5)	-(-5)	-(-5)	PR
126	टांडा	376,37	627(101)	-(-5)	-(-5)	W	-(-5)	-(-5)	-(-5)	KR
127	सैना	544.32	1,022(155)	P(1)	O(1)	W	-(-5)	-(-5)	-(-5)	KR
128	अहरौरा	111.29		गैर आबाद					Uninhabited	KR
129	सिलारी	411.18	114(15)	-(-5)	-(-5)	W	-(-5)	-(-5)	-(-5)	KR
130	पनारी	1,138.83	1,211(173)	P(1)	-(5-10)	W	-(5-10)	-(-5)	-(-5)	KR
131	मडौरा खुर्द	474.71	1,483(279)	P(1)	-(-5)	W	-(10+)	-(10+)	-(-5)	KR
132	कायला	422.91	665(91)	P(1)	-(10+)	W	-(10+)	-(10+)	-(10+)	KR
133	टाटी खिल्ली	96.72		गैर आबाद					Uninhabited	KR
134	परैछा	705.39	273(40)	P(1)	-(-5)	W	-(5-10)	-(5-10)	-(5-10)	KR
135	सारन	405.91	293(48)	-(-5)	-(-5)	W	-(-5)	-(-5)	-(-5)	KR

VILLAGE DIRECTORY

AMENITIES AND LAND USE — MOTH TAHSIL—1

12	13	14	15	16	17	18	19	20	2	1
मोठ Moth (8)	..	गेहूँ चना Wheat, Gram	...	GC(188.59)	0.41	3.64	18.62	T(2)	Mahua Khera	116
मोठ Moth (8)	...	गेहूँ, ज्वार Wheat, Juar	...	GC(157.03)	202.34	0.41	3.64	T(3)	Magraura	117
मोठ Moth (3)	...	गेहूँ, ज्वार Wheat, Juar	...	GC(89.03)	234.73	4.05	63.13	T(2)	Todi	118
मोठ Moth (7)	...	गेहूँ, ज्वार Wheat Juar	...	GC(80.94)	311.61	3.24	49.38	T(2),M(1)	Pachowai	119
मोठ Moth (5)	EO	गेहूँ, ज्वार Wheat, Juar	...	GC(233.10)	121.82	1.62	30.76	T(3),N(2)	Basowai	120
मोठ Moth (3)	...	गेहूँ, ज्वार Wheat, Juar	...	GC(72.86)	34.40	7.68	10.92	T(4),M(2)	Gulpura	121
मोठ Moth (4)	...	गेहूँ, चना Wheat, Gram	...	GC(45.33)W(0.40)	90.65	17.81	17.81	T(2)	Ahrauli	122
मोठ Moth (4)	ED	गेहूँ, ज्वार Wheat, Juar	61.91	GC(205.98)	...	1.24	2.83	T(1)	Bhujaund	123
मोठ Moth (6)	...	गेहूँ, ज्वार Wheat, Juar	27.53	GC(63.13)	132.73	24.29	0.40	...	Jarha Khurd	124
मोठ Moth (9)	ED,EO	गेहूँ, चना Wheat, Gram	...	GC(214.08)	295.43	95.52	72.84	N(2),T(5)	Bamhrauli	125
मोठ Moth (2)	...	गेहूँ, ज्वार Wheat, Juar	...	GC(160.27)	147.31	46.52	22.25	M(1),T(2)	Tanda	126
मोठ Moth (5)	...	गेहूँ, चना Wheat, Gram	...	GC(137.60)W(1.62) O(2.43)	179.28	178.06	45.33	T(1)	Saina	127
मोठ Moth (5)	...	...	...	GC(47.75)	48.98	10.11	4.45	...	Ahraura	128
मोठ Moth (9)	...	गेहूँ, ज्वार Wheat, Juar	46.95	GC(43.32)	207.60	71.63	41.68	T(1)	Silari	129
मोठ Moth (10)	...	गेहूँ, ज्वार Wheat, Juar	320.52	GC(215.30)	398.23	90.25	114.53	...	Panari	130
मोठ Moth (1)	...	गेहूँ, ज्वार Wheat, Juar	...	GC(215.29)	183.34	20.64	55.44	T(12),M(2) N(2)	Madora Khurd	131
मोठ Moth (11)	...	गेहूँ, ज्वार Wheat, Juar	170.76	GC(120.60)	83.37	3.24	44.93	...	Kayla	132
मोठ Moth (10)	...	...	...	...	92.26	3.24	1.22	...	Tati Khilli	133
मोठ Moth (10)	...	गेहूँ, ज्वार Wheat, Juar	399.03	..	146.91	16.60	142.85	...	Paraichha	134
मोठ Moth (5)	...	गेहूँ, ज्वार Wheat, Juar	99.56	...	143.66	36.02	126.67	...	Saran	135

ग्राम निर्देशिका

1—मोठ तहसील

जन सुविधाएँ एवं भूमि उपयोग

1	2	3	4	5	6	7	8	9	10	11
136	रुआ	334.69	15(3)	-(-5)	-(-5)	T	-(-5)	-(-5)	-(-5)	KR
137	इमिलिया	214.90	366(43)	-(-5)	-(-5)	W	-(-5)	-(-5)	-(-5)	KR
138	भौरा घाट	564.96	1,049(155)	P(1)	-(5-10)	W	PO	-(5-10)	-(5-10)	KR
139	आमखेरा	227.44	849(48)	-(-5)	-(-5)	W	-(-5)	-(-5)	-(-5)	KR
140	जौरा	683.94	1,482(251)	P(1)	O(1)	W	PO	-(-5)	-(-5)	KR
141	मोठ	821.54	127(18)	-(-5)	-(-5)	W,T,HP	-(-5)	-(-5)	-(-5)	PR
142	बरथरी	244.84	626(104)	P(1)	-(-5)	W,T	-(-5)	-(-5)	-(-5)	KR
143	पथरी	518.02	510(89)	P(1)	-(-5)	W	-(-5)	-(-5)	-(-5)	KR
144	कुम्हरार	636.19	1,485(252)	P(2),M(1)	O(1), RP(1)	W,HP	PO	-(5-)	-(-5)	PR
145	निमोनिया	398.63	579(114)	H(1),	-(-5)	W,HP	-(-5)	-(-5)	-(-5)	PR
146	बघोनियां	514.78	377(61)	-(-5)	-(-5)	W	-(-5)	-(5-10)	-(5-10)	KR,PR
147	खिरिया घाट	364.63	381(71)	P(1)	-(5-10)	W	-(-5)	-(5-10)	-(5-10)	PR
148	सौजना	531.37	291(51)	-(-5)	-(-5)	W	-(-5)	-(-5)	-(-5)	KR
149	मानिकपुरा	323.36	228(45)	-(-5)	-(5-10)	R	-(5-10)	-(5-10)	-(5-10)	KR
150	दैगुवाँ	299.48	428(62)	P(1)	O(4)	W,HP	-(10+)	-(10+)	-(10+)	KR
151	कैमौरा	70.82			गैर आबाद				Uninhabited	KR
152	बकुवाँ बुजुर्ग	991 52	2,550(417)	P(2),M(1)	O(1)	W,HP	PO	-(5-10)	BS	PR
153	अम्मर गढ़	1,214.10	3,900(631)	P(2),H(1), M(1)	-(5 10)	W.HP	-(5 10)	-(5-10)	BS	PR
154	गड़ूका	1,025.91	1,286(195)	P(1)	-(5-10)	W,HP	-(-5)	-(10+)	-(-5)	KR
155	बिरिया नाद	228.66			गैर आबाद				Uninhabited	KR

VILLAGE DIRECTORY

AMENITIES AND LAND USE — MOTH TAHSIL—1

12	13	14	15	16	17	18	19	20	2	1
मोठ Moth (9)	...	गेहूँ, ज्वार Wheat, Juar	9.86	GC(19.83)	181.70	10.52	30.78	...	Rarua	136
मोठ Moth (1)	...	गेहूँ, ज्वार Wheat, Juar	...	GC(33 18)	119.80	7.69	54.23	...	Imiliya	137
मोठ Moth (8)	...	गेहूँ, ज्वार Wheat, Juar	...	GC(243.63)	215.29	6.08	99.96	T(1)	Bhaura Ghat	138
मोठ Moth (3)	...	गेहूँ, ज्वार Wheat, Iuar	...	GC(62 32)	110.08	13.76	41.28	T(1)	Am Khera	139
मोठ Moth (6)	...	गेहूँ, ज्वार Wheat, Juar	...	GC(328.61)	147.73	142.85	64.75	M(2),T(6)	Jaunra	140
मोठ Moth (1)	EA	गेहूँ, चना Wheat, Gram	...	GC(214.09), WE(6 07), O(0.81)	452.86	63.94	83.77	M(1),C(4) N(6)	Moth	141
मोठ Moth (1)	...	गेहूँ, चना Wheat, Gram	...	GC(82.96)	54.63	62.73	44.52	...	Barthari	142
मोठ Moth (2)	...	गेहूँ, चना Wheat, Gram	...	W(48.58)	424.92	16.19	28.33	T(2)	Patharra	143
मोठ Moth (5)	EA	गेहूँ, ज्वार Wheat, Juar	...	GC(64.75) W(56 25)	462.58	11.73	40.88	T(1),M(2) N(3)	Kumhrar	144
मोठ Moth (5)	...	गेहूँ, ज्वार Wheat, Juar	...	GC(212.08)	158.23	21.04	7.28	...	Nimoniya	145
मोठ Moth (9)	...	गेहूँ, ज्वार Wheat, Juar	44.11	GC(149.74)	195.48	43.30	82.15	...	Baghauniya	146
मोठ Moth (8)	...	गेहूँ, ज्वार Wheat, Juar	...	GC(96.31)	146.51	8.50	113.31	...	Khiriya Ghat	147
मोठ Moth (9)	...	गेहूँ, ज्वार Wheat, Juar	...	GC(292 18)	86 20	13.36	139.63	...	Saujna	148
मोठ Moth (10)	...	गेहूँ, ज्वार Wheat, Juar	...	GC(126.28)	117.36	19.83	59 89	...	Manikpura	149
मोठ Moth (13)	...	गेहूँ, ज्वार Wheat, Juar	...	GC(40.47) W(6.37)	162.28	13.36	17.00	T(3)	Daiguwan	150
मोठ Moth (10)	...	...	...	GC(58.68)	7 28	2.03	2.83	...	Kai Mora	151
मोठ Moth (8)	ED	गेहूँ, ज्वार Wheat, Juar	...	W(112.10) OC(302 72)	427.36	98.35	50.99	(M2),M(2)	Bakuwan Buzurg	152
मोठ Moth (6)	ED	गेहूँ, चना Wheat, Gram	...	GC(371.11), W(2 83)	681.92	25.49	132.75	N(1),T(8), N(4)	Ammargarh	153
मोठ Moth (15)	ED	गेहूं, ज्वार Wheat, Juar	...	GC(341 57), W(2 43)	592.88	6.07	82.96	N(1),M(3), T(9)	Gadooka	154
चिरगाँव Chirgaon (25)	...	...	...	W(16.60)	152.68	40.08	9 30	...	Khiriya Nad	155

ग्राम निर्देशिका

1—मोठ तहसील

जन सुविधाएँ एवं भूमि उपयोग

1	2	3	4	5	6	7	8	9	10	11
156	पही कुम्हरी	337.92	1,434(248)	P(1),M(1)	-(5-10)	W,HP	PO	-(10+)	-(10+)	KR
157	लूका	72.85			गैर आबाद				Uninhabited	KR
158	पुरानाद	370.30	323(66)	-(-5)	-(5-)	W	-(-5)	-(5-10)	-(10+)	KR
159	नाद खास	530.16	1,190(208)	P(1)	O(1)	W,HP	PO	-(10+)	-(10+)	KR
160	पावई	536 23	568(98)	P(1)	-(10+)	W,HP	-(-5)	-(10+)	-(10+)	KR
161	परगहना	511.95	792(124)	P(1)	-(-5)	W,C	-(10+)	-(10+)	-(10+)	KR
162	कुम्हरिया	882.25	1,657(277)	P(2),M(1)	-(-5)	W,HP	PO	-(10+)	-(5-10)	KR
163	पांडरी	416.84	1,097(184)	P(1)	-(-5)	W,HP	-(5-10)	-(5-10)	-(5-10)	KR
164	फतेहपुरा	259.01	103(16)	-(10+)	-(10+)	W	-(10+)	-(10+)	-(10+)	KR
165	चेलरा	1,119.00	1,219(216)	P(1)	-(5-10)	W,C	-(5-10)	-(5-10)	-(5-10)	KR
166	नन्दपुरा	325.78	448(69)	P(1)	-(5-10)	W,T	-(5-10)	-(5-10)	-(5-10)	KR
167	कुकरगांव	770.95	772(106)	P(1)	-(5-10)	W,R	-(10+)	-(10+)	-(10+)	KR
168	दिनेरी	254.56	246(40)	-(10+)	-(10+)	W,R	-(-5)	-(-5)	-(10+)	KR
169	दिनेरा	107.25	149(23)	P(1),M(1)	-(5-10)	W	-(-5)	गुरु THU	-(10+)	KR
170	रावतपुरा	811.27	509(86)	P(1)	-(-5)	W	-(-5)	-(-5)	-(-5)	KR
171	कल्यानपुरा (मोठ)	65.16	11(3)	-(-5)	-(5-)	W	-(5)	-(5-)	-(-5)	KR
172	खिल्ला वारी	526.11	456(82)	P(1)	-(-5)	W	-(-5)	-(-5)	BS	PR
173	पिपरा	1,031.99	2,017(350)	P(1),M(1)	-(10+)	W	-(10+)	गुरु THU	-(-5)	PR
174	मवई	457.72	540(102)	P(1)	-(-5)	W	-(10+)	-(-5)	-(-5)	KR
175	मधा डिलावली	384.47	606(107)	P(1)	-(-5)	W	-(-5)	-(10+)	-(-5)	KR

12	13	14	15	16	17	18	19	20	2	1
चिरगाँव Chirgaon (15)	ED	गेहूँ चना Wheat, Gram	...	GC(50.18)	225.81	12.55	49.38	...	Patti Kumhari	156
मोठ Moth (18)	...	....	...	GC(8 90)	53.43	7.28	3.24	...	Looka	157
चिरगांव Chirgaon (8)	ED	गेहूँ, चना Wheat, Gram	...	W(17.00)	319.71	21.04	12.55	...	Puranad	158
चिरगाँव Chirgaon (12)	ED	गेहूँ, चना Wheat, Gram	...	GC(80.94)	374.33	44.54	30.35	T(6)	Nad Khas	159
मोठ Moth (13)	ED,EO	गेहूँ, ज्वार Wheat, Juar	...	GC(112.51)	358.16	3.64	61.92	T(6)	Pawai	160
मोठ Moth (11)	ED	गेहूँ, ज्वार Wheat, Juar	...	GC(84.99), W(66.77)	291.37	27.54	41.28	T(2)	Pargahna	161
मोठ Moth (8)	ED	गेहूँ, ज्वार Wheat, Juar	...	GC(109 27) W(101 58)	568.60	71.63	31.17	T(4),N(1)	Kumhariya	162
मोठ Moth (8)	ED	गेहूँ, ज्वार Wheat, Juar	...	GC(19.42), W(18 62)	351.68	24.69	2.43	N(2),M(4), T(9)	Pandri	163
मोठ Moth (10)	...	गेहूँ, ज्वार Wheat, Juar	...	GC(34.81)	174.83	17.40	31.97	...	Fatehpura	164
मोठ Moth (11)	...	गेहूँ, चना Wheat, Gram	238.37	GC(167 95)	422.10	172.81	117.77	M(1) T(1)	Chelra	165
मोठ Moth (12)	...	गेहूँ, चना Wheat, Gram	...	GC(108.05)	124.24	16.18	77.30	...	Nandpura	166
मोठ Moth (15)	...	गेहूँ, चना Wheat, Gram	...	GC(145.29)	163.50	224.20	237.96	...	Kukargaon	167
मोठ Moth (16)	...	गेहूँ, चना Wheat, Gram	...	GC(141.64)	74.46	31.98	6 48	...	Dineri	168
चिरगांव Chirgaon(12)	...	गेहूँ, चना Wheat, Gram	...	GC(45,33)	56.66	....	5.26	...	Dinera	169
मोठ Moth (18)	...	गेहूँ, चना Wheat, Gram	...	GC(145 69)	98.75	1.62	22.67	...	Rawatpura	170
चिरगांव Chirgaon (16)	...	गेहूँ, ज्वार Wheat, Juar	1.21	GC(23 07)	24.28	12.96	3.66	...	Kalyanpura(Moth)	171
चिरगांव Chirgaon (16)	...	गेहूँ, चना Wheat, Gram	...	W(121 41)	288.95	10.52	105.23	...	Khillawari	172
चिरगांव Chirgaon (20)	...	गेहूँ, चना Wheat, Gram	60 67	GC(31.81)	594.50	140.43	201 54	...	Pipra	173
चिरगांव Chirgaon (20)	...	गेहूँ, चना Wheat, Gram	...	GC(140 43)	222.18	16 19	36.83	...	Mawai	174
चिरगाँव Chirgaon (16)	...	गेहूँ, चना Wheat, Gram	...	...	335.33	15.78	13 39	...	Marha Dilauli	175

1—मोठ तहसील

1	2	3	4	5	6	7	8	9	10	11
176	बघैरा	995.56	1,775(311)	P(2)M(1)	O(1)	W,HP	PO	रवि SUN	BS	PR
177	सैगाँव	188.19			गैर आबाद				Uninhabited	KR
178	वारी बुर्जुग	495.76	596(89)	-(-5)	-(-5)	W	-(-5)	-(-)	BS	PR
179	फूल खिरिया	376.37	462(85)	P(1)	-(10+)	W	-(-5)	-(-5)	-(-5)	KR
180	वमनुवाँ	688.80	2,389(393)	P(1),O(1)	O(1)	W	-(-5)	मंगल,रवि TUE,SUN	BS	PR
181	लुहर गाँव घाट	338.33	353(60)	P(1),M(1)	-(10+)	W	-(-5)	-(-5)	BS	PR
182	कलोथरा घाट	340.76	238(43)	-(-5)	-(10+)	W	-(-5)	-(-5)	-(-5)	KR
183	रमपुरा	124.24	1,173(205)	P(1)	O(1)	W	-(10+)	मंगल TUE	BS	PR
184	कल्यानपुर (स्टेट)	229.06	284(55)	-(-5)	-(10+)	W	-(10+)	-(5-10)	-(-5)	KR
185	बुधूपुरा	192 23	97(17)	-(-5)	-(10+)	W	-(10+)	-(5-10)	-(-5)	PR
186	बंगरी बंगरा	561.32	1,388(262)	P(1)	-(5-10)	W	PO	शुक्र FRI	BS	PR
187	सितौरा	366.25	612(101)	P(1)	-(-5)	W	-(-5)	-(-5)	-(-5)	KR
188	सितौरी	143.67			गैर आबाद				Uninhabited	KR
189	जसवन्तपुरा	145 69			गैर आबाद				Uninhabited	KR
190	खोह	205.59	319(61)	-(-5)	-(-5)	W	-(-5)	-(-5)	-(-5)	KR
191	चन्दवारी	610.69	892(165)	P(1),M(1)	O(1)	W	-(-5)	-(-5)	-(-5)	KR
192	भटपुरा	371.11	306(42)	-(-5)	-(-5)	W	-(-5)	-(-5)	-(-5)	KR
193	बरौर	977.76	809(149)	P(1)	O(1)	W	-(-5)	-(-5)	-(-5)	KR
194	बेरवई	865.25	761(124)	P(1)	-(-5)	W	-(-5)	-(-5)	-(-5)	KR
195	परसा	696.89	702(107)	P(1)	-(-5)	W	-(-5)	-(-5)	BS	PR

VILLAGE DIRECTORY

AMENITIES AND LAND USE

MOTH TAHSIL—1

12	13	14	15	16	17	18	19	20	2	1
चिरगाँव Chirgaon (16)	...	गेहूँ, चना Wheat, Gram	...	GC(1.21)	679.90	35.21	279.24	T(2) N(4)	Baghaira	176
चिरगाँव Chirgaon (16)	...	...	...	GC(56.66)	108.46	5.67	17.40	...	Saigaon	177
चिरगाँव Chirgaon (16)	...	गेहूँ, चना Wheat, Gram	...	GC(220.96)	182.12	19.83	72.85	...	Bari Buzurg	178
चिरगाँव Chirgaon (18)	...	गेहूँ, चना Wheat, Gram	...	GC(154.59)	161.48	44.11	16.19	...	Phool Khiriya	179
चिरगाँव Chirgaon (23)	...	गेहूँ, चना Wheat, Gram	...	W(55.44)	407.13	51.79	174.44	M(2)	Bamanuwan	180
चिरगाँव Chirgaon (13)	...	गेहूँ, चना Wheat, Gram	72.03	GC(80.94)	161.88	23.08	0.40	...	Luhargaon Ghat	181
चिरगाँव Chirgaon (12)	...	गेहूँ, चना Wheat, Gram	...	GC(30.36)	242.81	27.12	40.47	...	Kalothara Ghat	182
चिरगाँव Chirgaon (14)	...	गेहूँ, चना Wheat, Gram	16.19	GC(67.58)	40.07	...	0.40	T(1),M(1)	Rampura	183
चिरगाँव Chirgaon (12)	...	गेहूँ, चना Wheat, Gram	...	GC(101.17)	101.17	...	26.72	...	Kalyanpur (State)	184
चिरगाँव Chirgaon (19)	...	गेहूँ, चना Wheat, Gram	...	GC(74 05)	101.18	...	17.00	...	Budhoopura	185
चिरगाँव Chirgaon (15)	...	गेहूँ, चना Wheat, Gram	...	W(404 69)	121.41	...	35.22	T(2) N(1) M(1)	Bangri Bangra	186
चिरगाँव Chirgaon (17)	...	गेहूँ, ज्वार Wheat, Juar	...	GC(146.09)	188.18	8.90	23.08	...	Sitaura	187
चिरगाँव Chirgaon (17)	...	...	...	GC(82.96)	52.21	3.24	5.26	...	Sitauri	188
चिरगाँव Chirgaon (18)	...	...	...	GC(85 39)	34.40	2.43	23.47	...	Jaswantpura	189
चिरगाँव Chirgaon (18)	...	गेहूँ, ज्वार Wheat, Juar	...	GC(63.96)	96 31	9.71	35.61	...	Khoh	190
चिरगाँव Chirgaon (18)	...	गेहूँ, ज्वार Wheat, Juar	73.25	GC(60 70)	321.33	135.98	19.43	T(3)	Chandwari	191
चिरगाँव Chirgaon (13)	...	गेहूँ, ज्वार Wheat, Juar	53.02	GC(95.91)	91.05	48.99	46.14	...	Bhatpura	192
चिरगाँव Chirgaon (15)	...	गेहूँ, ज्वार Wheat, Juar	443.96	W(222.18)	135.98	63.13	112.51	...	Baraur	193
चिरगाँव Chirgaon (10)	...	गेहूँ, ज्वार Wheat, Juar	...	GC(294.22)	303.93	14.16	252.94	...	Berwai	194
चिरगाँव Chirgaon (21)	...	गेहूँ, चना Wheat, Gram	60 70	GC(26 73)	300 28	307 97	1.21	...	Parsa	195

1	2	3	4	5	6	7	8	9	10	11
196	बकायन	1,069.22	472(88)	P(1)	-(-5)	W	-(-5)	-(-5)	-(-5)	KR
197	रोरा	428.98	667(122)	P(1)	-(-5)	W	-(-5)	-(-5)	-(-5)	KR
198	नाद पहाड़ी	218.94			गैर आबाद				Uninhabited	KR
199	देवरा	423.32	486(84)	P(1)	-(5-10)	W	-(-5)	-(5-10)	-(-5)	KR
200	नन्दसिया	339.54	783(125)	P(1)	-(5-10)	W	-(-5)	-(-5)	-(-5)	KR
201	कुरगवाँ	969.26	3,093(502)	P(2),M(1)	-(-5)	W	PO	-(5-10)	-(5-10)	PR
202	सेमरी	902.48	2,112(396)	P(2),M(1)	H(1),O(1) FPC(1)	WH,P,C	PO	-(10+)	BS	PR
203	लुधियाई	277.22	748(125)	-(-5)	-(-5)	W	-(-5)	-(-5)	-(-5)	KR
204	करकोस	435.05	1,042(168)	P(2),M(1)	-(-5)	W	-(10+)	-(10+)	-(10+)	KR
205	बरहटा	795.24	455(77)	P(1)	-(-5)	W	-(5-10)	-(10+)	-(10+)	KR
206	दबरी	123.43			गैर आबाद				Uninhabited	KR
207	पुरा चिरगाँव	137.60	180(26)	-(-5)	-(-5)	W	-(-5)	-(-5)	-(-5)	KR
208	बरल	659.66	2,002(338)	P(2)	O(1)	W	-(-5)	-(-5)	BS	PR
209	मोड खुर्द	261.03	703(128)	P(1)	-(-5)	W	-(-5)	-(-5)	-(-5)	KR
210	मोड कलाँ	452.05	860(139)	P(1)	-(-5)	W	-(-5)	-(-5)	-(-5)	KR
211	बेहरा सन्त	130.31	252(40)	P(1)	-(-5)	W	-(-5)	-(-5)	-(-5)	PR
212	निवि	167.55	308(57)	P(1)	-(5-10)	W	-(5)	-(-5)	-(5-10)	PR
213	खिरियाराम	216.11	144(26)	-(-5)	-(5-10)	W	-(-5)	-(-5)	-(-5)	KR
214	नरी	352.90	462(79)	P(1)	O(1)	W	PO	-(-5)	-(-5)	KR
215	छिरौना	419 27	1,868(330)	P(2)	O(1)	W	-(-5)	-(-5)	-(-5)	PR

VILLAGE DIRECTORY

AMENITIES AND LAND USE MOTH TAHSIL—1

12	13	14	15	16	17	18	19	20	2	1
चिरगाँव Chirgaon (32)	...	गेहूँ, चना Wheat, Gram	299.48	GC(27.12)	570.61	114.53	57.48	...	Bakayan	196
चिरगाँव Chirgaon (29)	...	गेहूँ, चना Wheat, Gram	...	W (21.04)	306.35	75.28	26.31	...	Rora	197
चिरगाँव Chirgaon (9)	...	...	...	GE(64.34)	138.82	2.83	12.95	...	Nad Pahari	198
चिरगाँव Chirgaon (7)	...	गेहूँ, ज्वार Wheat, Juar	...	GC(113.72)	243.63	0.81	65.16	...	Deora	199
चिरगाँव Chirgaon (7)	...	गेहूँ, ज्वार Wheat, Juar	...	GC(154.59)	132.75	0.41	51.79	...	Nandsiya	200
चिरगाँव Chirgaon (8)	ED	गेहूँ, चना Wheat, Gram	...	GC(122.23) W(128.69)	353.29	117.37	247.68	N(2),T(3), M(1)	Karguwan	201
मोठ Moth (11)	ED	गेहूँ, चना Wheat, Gram	...	GC(250.90) W(81.75)	489.68	48.16	31.99	N(3),T(7)	Semri	202
चिरगाँव Chirgaon (10)	...	गेहूँ, ज्वार Wheat, Juar	...	GC(84.99)	140.43	30.36	21.44	...	Ludhiyai	203
मोठ Moth (13)	...	गेहूँ, ज्वार Wheat, Juar	...	GC(111.28) W(10.12)	215.29	40.88	57.48	...	Kaikos	204
चिरगाँव Chirgaon (15)	...	गेहूँ, ज्वार Wheat, Juar	63.53	GC(133.56) W(17.41)	325.78	97.13	157.83	...	Barahta	205
चिरगाँव Chirgaon (11)	...	...	...	GC(36.83)	75.27	6.88	4.45	...	Dabri	206
चिरगाँव Chirgaon (10)	...	गेहूँ, ज्वार Wheat, Juar	...	GC(47 75)	46.14	26.31	17.40	...	Pura Chirgaon	207
चिरगाँव Chirgaon (5)	ED	गेहूँ, ज्वार Wheat, Juar	...	GC(268.72)	335.09	25.09	30.76	T(2),M(2)	Baral	208
चिरगाँव Chirgaon (4)	...	गेहूँ, ज्वार Wheat, Juar	...	GC(72 03) W(0.41)	143 27	11.73	33 59	...	Mod Khurd	209
चिरगाँव Chirgaon (5)	...	गेहूँ, ज्वार Wheat, Juar	...	GC(223.78) W(0.41)	151.76	0.81	75.29	T(1)	Mod Kalan	210
चिरगाँव Chirgaon (5)	...	गेहूँ, चना Wheat, Gram	...	GC(69 60)	45.73	2 03	12.95	...	Behta Sant	211
चिरगाँव Chirgaon (6)	...	गेहूँ, चना Wheat, Gram	...	GC(64.75)	72.84	2.83	27.13	M(1)	Nibi	212
चिरगाँव Chirgaon (6)	...	गेहूँ, चना Wheat, Gram	...	GC(78.10)	100.47	...	27.54	...	Khiriyarem	213
चिरगाँव Chirgaon (5)	...	गेहूँ, ज्वार Wheat, Juar	...	GC(84.99)W(43.71) O(10.52)	152.16	23.07	38.45	T(1)	Nari	214
चिरगाँव Chirgaon (1)	ED,EO	गेहूँ, ज्वार Wheat, Juar	...	GC(45.33) W(121.41)	202.75	16.19	33.59	T(2) N(2) M(2)	Chhirauna	215

1—मोठ तहसील

ग्राम निदेशिका
जन सुविधाएं एवं भूमि उपयोग

1	2	3	4	5	6	7	8	9	10	11
216	मिरौना	217.73	732(138)	P(2)	O(1)	W	-(-5)	-(-5)	BS	KR
217	जरयाई	448.81	1,346(228)	P(2),M(1)	O(1)	W,HP	-(-5)	-(-5)	-(-5)	KR
218	मियापुर	381.63	953(160)	P(1)	-(5-10)	W	-(5-10)	-(5-10)	-(5-10)	KR
219	बावरी	300.29	281(53)	-(-5)	-(-5)	W	-(-5)	-(-5)	-(-5)	KR
220	सिमथरी	535.82	1,125(203)	P(1)	O(1)	W	-(-5)	-(-5)	-(-5)	KR
221	मुडेई	592.48	948(162)	P(1)	O(1)	W	-(-5)	-(5-10)	-(5-10)	KR
222	बिठरी	592.48	1,083(217)	P(1),M(1)	O(1)	W	-(5-10)	-(5-10)	-(10+)	KR
223	मडगुवाँ	252.53	635(125)	P(1)	-(10+)	W	-(5-10)	-(10+)	-(10+)	KR
224	अतपेई	475.93	1,072(204)	P(1)	O(1)	W	-(5-10)	-(10+)	-(10+)	KR
225	नारायनपुरा	140.43			गैर आबाद				Uninhabited	KR
226	पचार	448.41	968(172)	P(2),M(1)	O(1)	W	-(-5)	-(-5)	-(5-10)	KR
227	धरमपुरा	79.73	170(25)	-(-5)	-(5-10)	W	-(-5)	-(5-10)	-(5-10)	KR
228	रमैयापुरा	189.40	425(65)	-(-5)	O(1)	W	-(-5)	-(-5)	-(5-10)	KR
229	बझेरा	347.23	949(192)	P(1)	O(1)	W	PO	-(5-10)	-(5-10)	PR
230	चिरगाँव	954.69	3,545(588)	P(1)	-(-5)	W,HP	-(-5)	-(-5)	-(-5)	PR
231	सुल्तानपुरा	259.01	938(166)	P(1),M(1)	O(1)	W	-(-5)	-(-5)	BS	PR
232	धमना बुजुर्ग	155.00	298(55)	-(-5)	-(-5)	W	-(-5)	-(-5)	-(-5)	KR
233	सिया	819.52	817(135)	P(1)	O(1)	W,HP	-(-5)	-(-5)	BS	PR
234	रामनगर	773.79	1,551(274)	P(1),M(1)	O(1) CWC(1) MCW(1)	W	PO	-(5-10)	BS	PR
235	मुसावली	222.59	1(1)	-(5-10)	-(5-10)	W	-(5-10)	-(5-10)	-(5-10)	KR

VILLAGE DIRECTORY

AMENITIES AND LAND USE — MOTH TAHSIL—1

12	13	14	15	16	17	18	19	20	2	1
चिरगाँव Chirgaon (1)	EA	गेहूँ, ज्वार Wheat, Juar	...	TWE(119.79) O(6.07) W(16.19)	34.40	1.62	39.66	M(1)	Mirauna	216
चिरगाँव Chirgaon (4)	EA	गेहूँ, ज्वार Wheat, Juar	...	GC(49.77) W(127.08)	241.20	2.02	28.74	T(4,M(1), N(1)	Jaryai	217
चिरगाँव Chirgaon (7)	...	गेहूँ, ज्वार Wheat, Juar	...	GC(8.90) W(67.18)	281.67	0.81	23.07	T(1)	Miyanpur	218
चिरगाँव Chirgaon (5)	..	गेहूँ, ज्वार Wheat, Juar	...	GC(46.95)	222.99	11.33	19.02	(T1)	Bawri	219
चिरगाँव Chirgaon (5)	EAG	गेहूँ, ज्वार Wheat, Juar	...	GC(64.34) TWE(40.88)	380.82	12.55	37.23	N(1)	Simthari	220
चिरगाँव Chirgaon (7)	...	गेहूँ, चना Wheat, Gram	...	GC(117.38)	339.12	64.75	71.23	T(1),M(1)	Mudei	221
चिरगाँव Chirgaon (11)	ED	गेहूँ, ज्वार Wheat, Juar	...	GC(24.69) W(20.23),R(0.81)	437.89	43.71	65.15	...	Bithri	222
चिरगाँव Chirgaon (12)	...	गेहूँ, ज्वार Wheat, Juar	...	GC(44.92) W(52.61)	127.48	15.38	12.14	T(3),M(1)	Mad Guwan	223
चिरगाँव Chirgaon (12)	...	गेहूँ, ज्वार Wheat, Juar	0.81	GC(28.74) W(28.74)	362.60	29.14	25.90	T(2),M(1)	Atpei	224
चिरगाँव Chirgaon (10)	...	...	...	W(17.03)R,(2 02)	101.98	5.67	13 76	...	Narainpura	225
चिरगाँव Chirgaon (8)	...	गेहूँ, चना Wheat, Gram	...	GC(50.99)	284.09	76.89	36.44	T(2)	Pachar	226
चिरगाँव Chirgaon (7)	...	गेहूँ, चना Wheat, Gram	...	GC(11.33)	60.30	2.02	6.08	...	Dharampura	227
चिरगाँव Chirgaon (9)	...	गेहूँ, ज्वार Wheat, Juar	...	GC(31.16) W(13.76)	127.89	2.83	13.76	T(1)	Ramaiyapura	228
चिरगाँव Ghirgaon (7)	..	गेहूँ, ज्वार Wheat, Juar	...	GC(47.76) W(9.30)	273.16	6.48	10.53	T(1), M(3)	Bajhera	229
चिरगाँव Chirgaon (1)	ED, EAG	गेहूँ, ज्वार Wheat, Juar	...	GC(337.92) TWE(29.95) W(56.66)	349.26	57.47	123.43	T(2),C(6), N(30),M(10)	Chirgaon	230
चिरगाँव Chirgaon (3)	ED, EAg	गेहूँ, ज्वार Wheat, Juar	..	TWE(82.96) W(14.57)	130.71	4.05	26.72	T(1),N(4), M(1)	Sultanpura	231
चिरगाँव Chirgaon (5)	ED, EAG	गेहूँ, ज्वार Wheat, Juar	...	WE(61.51)	73.66	9.71	10.12	...	Dhamna Buzurg	232
चिरगाँव Chirgaon (5)	ED	गेहूँ, ज्वार Wheat, Juar	...	W(188.59)	576.29	20.24	34.40	T(3),N(4), M(1)	Siya	233
चिरगाँव Chirgaon (10)	ED	गेहूँ, ज्वार Wheat, Juar	...	W(68.80)	546.35	56.66	101.98	T(3),N(1)	Ramnagar	234
चिरगाँव Chirgaon (8)	...	गेहूँ, ज्वार Wheat, Juar	...	GC(41.68)	155.82	19.83	5.26	...	Musaoli	235

1	2	3	4	5	6	7	8	9	10	11
236	देदर	266.29	207(37)	P(1)	O(1)	W	-(5-10)	-(5-10)	-(-5)	KR
237	देवल	218.54	151(20)	-(-5)	-(-5-10)	W	-(-5)	-(-5)	-(-5)	KR
238	दबरा बुजुर्ग	334.28	861(147)	P(1)	O(1)	W	-(-5)	-(-5)	-(-5)	KR
239	शहपुरा	358.97	3(3)	-(-5)	-(5-10)	W	-(-5)	-(-5)	—(5)	KR
240	भरतपुरा	339.14	611(114)	P(1)	O(1)	W	-(-5)	-(-5)	-(-5)	KR
241	सिकरी बुजुर्ग	254.13	553(86)	P(1)	O(1)	W	-(-5)	-(-5)	-(-5)	KR
242	औपारा	707.82	872(152)	P(1)	O(1)	W	PO	-(-5)	-(-5)	PR
243	पहाड़ी बुजुर्ग	883.81	1,701(276)	P(2),M(1)	O(1)	W	-(-5)	-(-5)	BS	PR
244	गुलारा	470.26	491(78)	P(1)	-(-5)	W	-(-5)	-(-5)	-(-5)	PR
245	महेवा	318.09	446(79)	-(-5)	-(-5)	W	-(-5)	-(-5)	BS	PR
246	मुराटा	323.76	298(47)	P(1)	-(-5)	W	-(-5)	-(-5)	-(-5)	KR
247	गिरारी	308.79	4(2)	-(5-10)	-(5-10)	W	-(5-10)	-(5-10)	-(5-10)	KR
248	छ्वानी	214.09	637(97)	P(1)	-(5-10)	W	-(5-10)	-(5-10)	-(5-10)	PR
249	घुसगुवाँ	333.88	372(54)	P(1)	O(1)	W	-(-5)	-(-5)	-(5-10)	KR
250	बजटा	170.78			गैर आबाद				Uninhabited	KR
251	खडेशर	229.87	13(2)	-(-5)	-(-5)	W	-(-5)	-(-5)	-(-5)	PR
252	धमना खुर्द	605.43	1,171(195)	P(1),M(1)	O(1), MCW(1)	W	PO	-(-5)	BS	PR
253	सिंहपुरा	170.38			गैर आबाद				Uninhabited	KR
254	दबरा खुर्द	193.45	13(2)	-(-5)	-(-5)	W	-(-5)	-(-5)	-(-5)	KR
255	धवारा	263.46	325(60)	P(1)	O(1)	W	PO	-(-5)	BS	PR

12	13	14	15	16	17	18	19	20	2	1
चिरगाँव Chirgaon (11)	...	गेहूँ, ज्वार Wheat, Juar	...	R(203)	151.35	40.48	72.43	...	Dedar	236
चिरगाँव Chirgaon (11)	...	गेहूँ, ज्वार Wheat, Juar	...	GC(39.26), W(12.14)	133.95	27.93	5.26	...	Dewal	237
चिरगाँव Chirgaon (8)	EAG	गेहूँ, ज्वार Wheat, Juar	...	GC(18.62) W(14.57) TWE(24.28)	184.54	35.20	57.07	T(3)	Dabra Buzurg	238
चिरगाँव Chirgaon (7)	...	गेहूँ, ज्वार Wheat, Juar	...	GC(95.91)	136.38	47.76	78.92	...	Shahpura	239
चिरगाँव Chirgaon (5)	ED	गेहूँ, ज्वार Wheat, Juar	...	GC(40.88)	169.57	42.49	87.20	T(2) N(1) M(1)	Bharatpura	240
चिरगाँव Chirgaon (4)	ED	गेहूँ, ज्वार Wheat, Juar	...	GC(61.51)	138.41	17.00	37.21	...	Sikri Buzurg	241
चिरगाँव Chirgaon (3)	ED	गेहूँ, चना Wheat, Gram	124.65	GC(214.09)	275.19	61.51	32.38	...	Aupara	242
चिरगाँव Chirgaon (2)	ED	गेहूँ, ज्वार Wheat, Juar	14.57	GC(99.15) W(171.17)	446.36	70.81	81.75	N(3),M(2) T(5)	Pahari Buzurg	243
चिरगाँव Chirgaon (5)	ED	गेहूँ, ज्वार Wheat, Juar	...	GC(75 47) W(26.31)	291.78	4 86	89.84	..	Gulara	244
चिरगाँव Chirgaon (5)	ED	गेहूँ, ज्वार Wheat, Juar	...	W(19.02)	188.18	19.43	91.46	...	Mahewa	245
चिरगाँव Chirgaon (5)	ED	गेहूँ, चना Wheat, Gram	...	W(7.28)	213 28	55.44	47.76	...	Murata	246
चिरगाँव Chirgaon (6)	...	गेहूँ, ज्वार Wheat, Juar	...	W(3.24)	186.58	44.11	74.86	...	Girari	247
चिरगाँव Chirgaon (6)	ED	गेहूँ, चना Wheat, Gram	...	GC(23.07) W(4.45)	117.77	29.54	39.26	T(2)	Dhwani	248
चिरगाँव Chirgaon (7)	...	गेहूँ, चना Wheat, Gram	48.16	GC(70.81)	135.99	47.76	31.16	...	Ghusguwan	249
चिरगाँव Chirgaon (6)	...	...	...	GC(23.47)	57.47	6.07	83.77	...	Bajta	250
चिरगाँव Chirgaon (13)	...	गेहूँ, चना Wheat, Gram	...	W(68.79)	52.22	60.70	48.16	...	Khadeshar	251
चिरगाँव Chirgaon (10)	ED	गेहूँ, ज्वार Wheat, Juar	...	W(195.08)	224.19	176.86	9.30	...	Dhamna Khurd	252
चिरगाँव Chirgaon (10)	...	...	...	W(26.31)	97.94	10.11	36.02	...	Singhpura	253
चिरगाँव Chirgaon (11)	...	गेहूँ, ज्वार Wheat, Juar	...	GC(82.16)	80.53	20.23	10.53	...	Dabra Khurd	254
चिरगाँव Chirgaon (11)	...	गेहूँ, ज्वार Wheat, Juar	...	W(72.84)	76.08	83.38	31.16	...	Dhawara	255

ग्राम निर्देशिका

1—मोठ तहसील

जन सुविधाएँ एवं भूमि उपयोग

1	2	3	4	5	6	7	8	9	10	11
256	भरौल	276.41	262(51)	P(1)	-(-5)	W	-(-5)	-(-5)	-(-5)	PR
257	बैरीशालपुरा	98.34	114(15)	-(-5)	-(10+)	W	-(-5)	-(-5)	-(-5)	PR
258	इटौरा	613.53	547(99)	P(1)	O(1)	W	-(-5)	-(5-10)	BS	PR
259	पच्चरगढ	225.82	789(132)	P(1)	O(1)	W	-(-5)	-(10+)	BS	PR
260	उजयान	1,281.68	2,124(399)	P(1),M(1)	O(1)	W	PO	शनि SAT	BS	PR
261	बारेई	625.26	766(115)	P(1)	O(1)	W	-(-5)	-(5-10)	-(-5)	KR
262	मंझारी	77.70			गैर आबाद				Uninhabited	KR
263	सारौल	1,153.80	889(143)	P(1)	O(1)	W	-(-5)	-(-5)	BS	PR
264	बिशनपारा	107.65			गैर आबाद				Uninhabited	KR
265	सिकरी खुर्द	327.81	291(46)	P(1)	-(10+)	W	-(-5)	-(5-10)	-(-5)	PR
266	बकुवाँ खुर्द	146 50	309(46)	P(1)	O(1)	W	-(-5)	-(-5)	-(-5)	KR
267	तजपुरा	77.70			गैर आबाद				Uninhabited	KR
268	इटवाँ	251.72	318(51)	P(1)	-(10+)	W	-(-5)	-(-5)	-(-5)	KR
269	पहाड़ी खुर्द	119.39	121(16)	-(-5)	-(10+)	W	-(-5)	-(-5)	-(-5)	KR
F-1	वन क्षेत्र मोठ रेंज	4,708.41	17(7)	-(10+)	-(10+)	W	-(10+)	-(10+)	-(10+)	KR

VILLAGE DIRECTORY

AMENITIES AND LAND USE

MOTH TAHSIL—I

12	13	14	15	16	17	18	19	20	2	1
चिरगाँव Chirgaon (10)	...	गेहूँ, चना Wheat, Gram	...	W(82.15)	82.15	82.15	29.96	...	Bharaul	256
बरुआ सागर Barua Sagar (28)	...	गेहूँ, ज्वार Wheat, Juar	...	W(7.68)	29.54	57.07	4 05	...	Bairishalpura	257
चिरगाँव Chirgaon (9)	...	गेहूँ, ज्वार Wheat, Juar	...	W(43.71)	358.57	74.06	137.19	T(1)	Itaura	258
चिरगाँव Chirgaon (13)	ED, EAG	गेहूँ, ज्वार Wheat, Juar	...	GC(0.41), TWE(10.11), W(38.04), R(0.41)	150.54	18.73	14.58	...	Pachchargarh	259
चिरगाँव Chirgaon (12)	EAG	गेहूँ, ज्वार Wheat, Gram	61.51	W(112.10), TWE(80.94), S(14.57), O(12 14)	554.83	139.23	306.36	N(1),M(1) T(2)	Ujyan	260
चिरगाँव Chirgaon (18)	...	गेहूँ, चना Wheat, Gram	172.40	W(76.49)	215.71	134.76	25.90	...	Barei	261
बरुआ सागर Barua Sagar (15)	...	...	...	W(2.83)	31.97	39.66	3.24	...	Manjhari	262
बरुआ सागर Barua Sagar (17)	...	गेहूँ, चना Wheat, Gram	185.76	GC(14.97), W(133.55), O(0.40)	346.83	373.54	98.75	...	Saraul	263
बरुआ सागर Barua Sagar (24)	...	...	...	W(25.09)	37.63	30 35	14.58	...	Bishanpura	264
बरुआ सागर Barua Sagar (15)	...	गेहूँ, चना Wheat, Gram	...	W(43.71)	67.18	188.59	28.33	...	Sikri Khurd	265
बरुआ सागर Barua Sagar (15)	...	गेहूँ, चना Wheat, Gram	...	W(21.44)	83.37	33.19	8.50	...	Bakuwan Khurd	266
बरुआ सागर Barua Sagar (15)	...	...	...	W(24.28)	33.59	18.21	1.62	...	Tajpura	267
बरुआ सागर Barua Sagar (15)	...	गेहूँ, ज्वार Wheat, Juar	...	W(32.38)	121.00	91.86	6.48	...	Itwan	268
बरुआ सागर Barua Sagar (7)	...	गेहूँ, ज्वार Wheat, Juar	...	W(21.85)	41.86	49.38	6.48	...	Pahari Khurd	269
बरुआ सागर Barua Sagar (15)	...	गेहूँ, ज्वार Wheat, Juar	4,708.47	...	...	...	...	...	Forest Range Moth Range	F-1

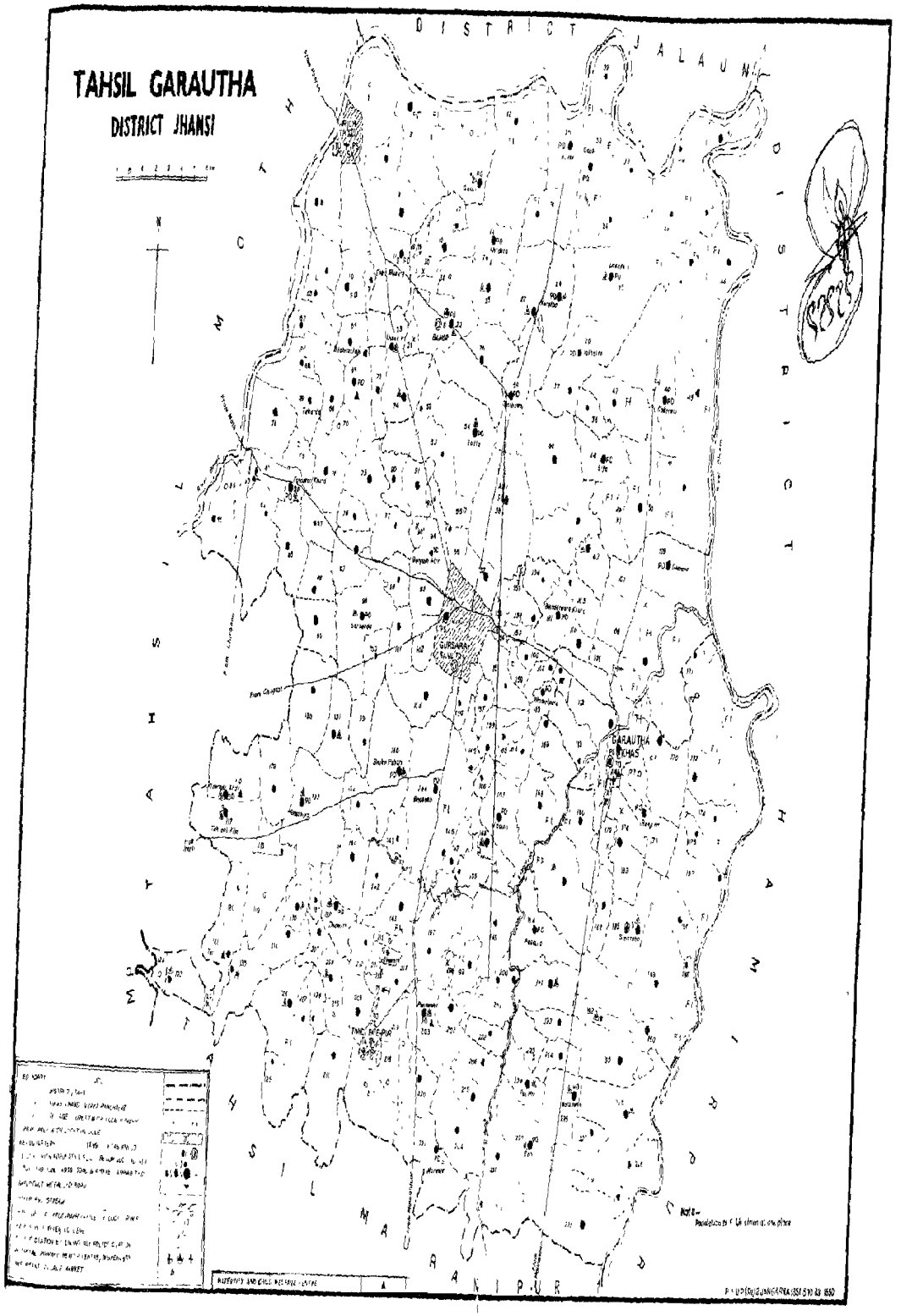
TAHSIL GARAUTHA
DISTRICT JHANSI
DISTRICT JALAUN
DISTRICT HAMIRPUR
GARAUTHA
GURSARAI
TAHSIL MAURANIPUR
TAHSIL MOTH
Note:-

2 -गरौठा तहसील
-Garautha Tahsil

ग्रामों की वर्णानुक्रम सूची

गरौठा तहसील

क्रम सं०	ग्राम का नाम	लोकेशन कोड नं०	क्रम सं०	ग्राम का नाम	लोकेशन कोड नं०	क्रम सं०	ग्राम का नाम	लोकेशन कोड नं०
1	2	3	1	2	3	1	2	3
1	अचैसा	86	36	खरखा	47	71	चोकरी	155
2	अजनेरी	55	37	खरवांच	44	72	छिरौरा खुर्द	53
3	अतनियाँ	213	38	खलार	71	73	छिरौरा बुजुर्ग	202
4	अतरसुवा	89	39	खलील पुरा	205	74	जखनवारा	2
5	अतरौली	141	40	खियर पुरा	77	75	जखौरा	36
6	अन्डोल	24	41	खिरिया	137	76	जलाल पुरा	189
7	अरजरा	101	42	खिरिया खुर्द	21	77	जसवन्त पुरा	186
8	अस्ता	58	43	खिरिया बाट	87	78	जुझार पुरा	67
9	अहरौरा	14	44	खेरी	195	79	जोनिया	198
10	आमली	145	45	खेरी	160	80	जोरी	76
11	आलमपुरा	91	46	गढ़वई	59	81	झवरा	6
12	इटावा	219	47	गढ़ा	199	82	झला	118
13	इटौरा	147	48	गढ़ीकर गाय	129	83	झिझरिया	13
14	इमलोटा	228	49	गरौठा खास	114	84	टहरौली कला	117
15	इसकिल खुर्द	107	50	गरौठा खुर्द	112	85	टहरौली खास	116
16	इसकिल बुजुर्ग	11	51	गहरौली	172	86	टेहरका	69
17	ईदी	96	52	गाता	134	87	टोडी	166
18	एरच	1	53	गुढा	226	88	टोडी फतेहपुर	218
19	एवनी	230	54	गुढ़ाहा	119	89	टोला	177
20	ककखई	46	55	गुर सराय	95	90	ठरों	39
21	कचीर	51	56	गोकल	32	91	डाबर	212
22	कठरीं	9	57	गोरपुरा	191	92	डिकौला	3
23	करगुवां खुर्द	80	58	गोरा	63	93	डुमरई	108
24	करगुवाँ बुजुर्ग	157	59	गोहना	113	94	डौडिया	156
25	करन पुरा	165	60	गेंदा कबूला	8	95	डुंडो	31
26	कुटौरा	201	61	गोंती	5	96	ढिवकई	183
27	कुडरी	30	62	घटियारी	42	97	दुखई	126
28	कुर्री	215	63	घाटकुवां	223	98	ताई	121
29	कुरैठा	28	64	धुरइया	133	99	तुरका लहचूरा	149
30	केदारताई	193	65	चक देवरा	17	100	तेंदवा	120
31	कैरोखर	62	66	चक नगरा	93	101	दखनेश्वर	27
32	कोटरा	232	67	चक पहाड़पुरा	151	102	दुगारा	220
33	खडैनी	73	68	चक मेढ़का	19	103	दुरचऊ	49
34	खडौरा	190	69	चतुर ताई	194	104	दुरखुऊ	106
35	खमा	33	70	चन्दपुरा	164	105	देवरा खुर्द	206

ग्रामों की वर्णानुक्रम सूची

गरौठा तहसील (क्रमशः)

क्रम सं०	ग्राम का नाम	लोकेशन कोड नं०	क्रम सं०	ग्राम का नाम	लोकेशन कोड नं०	क्रम सं०	ग्राम का नाम	लोकेशन कोड नं०
1	2	3	1	2	3	1	2	3
106	देवरा बुजुर्ग	15	141	बरगाय अहीर	94	176	मड़ोरी	57
107	देवरा सारन	84	142	बरगाय खगार	37	177	मढ़ा	169
108	देवरी	41	143	बरम पुरा	75	178	मछनिया	192
109	धनौरा	35	144	बरमाइन	43	179	मधुपुरा	124
110	धमनोड़	45	145	बरारू	174	180	मलेहटा	12
111	धवारी	138	146	बरौटा	229	181	मवई	125
112	धाम बिलगाय	217	147	बरौरा	99	182	महेवा	221
113	नगरा	90	148	बसवाहा	209	183	माधौपुरा	146
114	नगौली	23	149	बसा	154	184	मारकुवाँ	225
115	नागर	104	150	बसारी	139	185	मेढ़का	18
116	नादौरा	175	151	बामौर	22	186	मैगांय	132
117	निबूजा	79	152	बिक्रमपुरा	179	187	मोती कटरा	173
118	निम्मगहना	182	153	बिक्रमपुरा सानी	200	188	रजवारा	216
119	नियाम	107	154	बिरारी	150	189	रधौली	105
120	नुबार	162	155	बिरौना	180	190	रनिपारा	136
121	नैकेरा	7	156	बिलाटी करके	65	191	रमपुरा	176
122	पठा	74	157	बिलाटी खेत	66	192	रमौरा	171
123	पथरेडी	85	158	बिट्टौरा	196	193	रानापुरा	148
124	परगहना	82	159	बीरपुरा	110	194	रावतपुरा	214
125	परसुवा	60	160	बीर सिंह पुरा	197	195	रिया	25
126	पसारई	135	161	बेला	210	196	रूद गरौठा	115
127	पसौरा	184	162	बेहतर	29	197	रैपुरा	109
128	पहरा	34	163	बंका पहाडी	140	198	रौतानपुरा	68
129	पहाड़पुरा राकड़	153	164	बांगरा	181	199	लजावती	152
130	पुछी	224	165	बेंदा	83	200	लठवारा	211
131	पुरा	188	166	भगवन्त पुरा	168	201	लभेरा	10
132	पुरातनी	142	167	भडौखर	131	202	लिधौरा	231
133	पुरैनिया	100	168	भदवारा खुर्द	111	203	लोड़ा	130
134	पडवाहा	203	169	भदवारा बुजुर्ग	16	204	लोहार गाँव	207
135	प्रताप पुरा	40	170	भरसूडा	20	205	विजौरा	167
136	फरीदा	52	171	भस्नेह	144	206	शमशेरपुरा	78
137	बगरौनी	204	172	भोनई	38	207	शहपुरा खुर्द	227
138	बछेह	103	173	मऊ कछियाऊ	222	208	शहपुरा बुजर्ग	4
139	बड़वार	143	174	मझरा ताई	122	209	शोला	161
140	बमरौली	102	175	मड़ पुरा	56	210	सगुवाँ	61

ग्रामों की वर्णानुक्रम सूची

गरौठा तहसील (समाप्त)

क्रम सं०	ग्राम का नाम	लोकेशन कोड नं०	क्रम सं०	ग्राम का नाम	लोकेशन कोड नं०	क्रम सं०	ग्राम का नाम	लोकेशन कोड नं०
1	2	3	1	2	3	1	2	3
211	सगौली	72	221	सुजानपुरा	187	231	हीरानगर	50
212	सश्सेंड़ा	98	222	सुट्टा	54	232	हैवत पुरा	163
213	सिकरौंधा बम्हौरी	178	223	सेमरा	70	233	हसारी	92
214	सिगार	26	224	सेमरी	97		वन क्षेत्र	
215	सिमरला	185	225	सेमरी अहीरन	128	1	गुरसराय रेन्ज	F-I
216	सिया	48	226	सेमरी कछियान	127			
217	सिरवी	158	227	सेरिया	88			
218	सिलोरी	123	228	सोनकपुरा	233			
219	सुखई	81	229	हनपुरा	159			
220	सुजवां	208	230	हरदुवा	64			

ALPHABETICAL LIST OF VILLAGES

GARAUTHA TAHSIL

S.No.	Name of village	Location Code No.	S.No.	Name of village	Location Code No.	S.No.	Name of village	Location Code No.
1	2	3	1	2	3	1	2	3
1	Achausa	86	36	Bharsunda	20	71	Dondiya	156
2	Ahraura	14	37	Bhasneh	144	72	Dugara	220
3	Ajneri	55	38	Bhonwai	38	73	Dumarai	108
4	Alampura	91	39	Bikrampura	179	74	Dundi	31
5	Amali	145	40	Bikrampura Sani	200	75	Durukhuroo	106
6	Andol	24	41	Bilatikarkey	65	76	Eoni	230
7	Arjara	101	42	Bilatikhet	66	77	Erich	1
8	Asta	58	43	Birari	150	78	Eskil Buzurg	11
9	Atariya	213	44	Birauna	180	79	Eskil Khurd	107
10	Atarauli	141	45	Birpura	110	80	Gahrauni	172
11	Atarsuwan	89	46	Birsingh Pura	97	81	Garautha Khas	114
12	Bachheh	103	47	Bittaura	196	82	Garautha Khurd	112
13	Bagrauni	204	48	Chak Deora	17	83	Garha	199
14	Bamor	22	49	Chak Merhaka	19	84	Garhawai	59
15	Bamrauli	102	50	Chak Nagara	93	85	Garhi Kargain	129
16	Bangara	181	51	Chak Paharpura	151	86	Gata	134
17	Bankapahari	140	52	Chand Pura	164	87	Genda Kabula	8
18	Baram Pura	75	53	Chaturtai	194	88	Ghatkuwan	223
19	Barerro	174	54	Chhiraura Buzurg	202	89	Ghatiyari	42
20	Baraura	99	55	Chhiraura Khurd	53	90	Ghuraiya	133
21	Bargain Ahir	94	56	Chokari	155	91	Gohna	113
22	Bargain Khangar	37	57	Dabar	212	92	Gokal	32
23	Barota	229	58	Dakhaneshwar	27	93	Gonti	5
24	Barwar	143	59	Deora Buzurg	15	94	Gora	63
25	Basa	154	60	Deora Khurd	206	95	Gorpura	191
26	Basari	139	61	Deora Saran	84	96	Gundaha	119
27	Baswaha	209	62	Deori	41	97	Gurha	226
28	Behatar	29	63	Dhamnod	45	98	Gursarai	95
29	Bela	210	64	Dhanabil Gain	217	99	Habupura	159
30	Benda	83	65	Dhanaura	35	100	Haibat Pura	163
31	Bermain	43	66	Dhawari	138	101	Hansari	92
32	Bhaoarwara Buzurg	16	67	Dhivakai	183	102	Harduwa	64
33	Bhadarwara Khurd	111	68	Dhurchau	49	103	Hira Nagar	50
34	Bhadokhar	131	69	Dhurwai	126	104	Imlota	228
35	Bhagwantpura	168	70	Dikauli	3	105	Indi	96

ALPHABETICAL LIST OF VILLAGES

GARAUTHA TAHSIL (Contd.)

S.No.	Name of Village	Location Code No.	S.No.	Name of Village	Location Code No.	S.No.	Name of Village	Location Code No
1	2	3	1	2	3	1	2	3
106	Itaura	147	141	Kudari	30	176	Pandwaha	203
107	Itawan	210	142	Kuraitha	28	177	Pargahna	82
108	Jakhanwara	2	143	Kutaura	201	178	Parsuwa	60
109	Jakhaura	36	144	Labhera	10	179	Pasaura	184
110	Jalal Pura	189	145	Lakhawati	152	180	Pasrai	135
111	Jaswantpura	186	146	Lathawara	211	181	Patha	74
112	Jaumri	76	147	Lidhora	231	182	Patharendi	85
113	Jhabara	6	148	Lohar Gaon	207	183	Pharida	52
114	Jhala	118	149	Londi	130	184	Pratap Pura	40
115	Jhinjharia	13	150	Madhau Pura	146	185	Puchhi	224
116	Joniya	198	151	Madhu Pura	124	186	Pura	188
117	Jujhar Pura	67	152	Madori	57	187	Puratani	142
118	Kachir	51	153	Mahewa	221	188	Pureniya	100
119	Kairokhar	62	154	Maigain	132	189	Raghauli	105
120	Kakarwai	46	155	Majharatai	122	190	Raipura	109
121	Karan Pura	165	156	Maletha	12	191	Rajwara	216
122	Karguwan Buzurg	157	157	Marha	169	192	Ramaura	171
123	Karguwan Khurd	80	158	Marhpura	56	193	Rampura	176
124	Karri	215	159	Markuwan	225	194	Ranapura	148
125	Katharri	9	160	Mathaniya	192	195	Raniyara	136
126	Kedartai	193	161	Maukachhiyau	222	196	Rautanpura	68
127	Khadaini	75	162	Mawai	125	197	Rawatpura	214
128	Khadaura	190	163	Merhka	18	198	Riyan	25
129	Khalar	71	164	Motikatra	173	199	Rund Garautha	115
130	Khalil Pura	205	165	Nadaura	175	200	Sagauri	72
131	Khama	33	166	Nagar	104	201	Saiguwan	61
132	Kharka	47	167	Nagra	90	202	Sarsenda	98
133	Kharwanch	44	168	Naikhera	7	203	Semra	70
134	Kheri	195	169	Nanauli	23	204	Semari	97
135	Khero	160	170	Nibooja	79	205	Semari Ahiran	128
136	Khidar Pura	77	171	Nimgahna	182	206	Semari Kachhiyan	127
137	Khiriya	137	172	Nipan	170	207	Seriya	88
138	Khiriya Bant	87	173	Nunar	162	208	Shapura Buzurg	4
139	Khiriya Khurd	21	174	Pahara	34	209	Shahpura Khurd	227
140	Kotra	232	175	Pahara Pararankar	153	210	Shamsher Pura	78

ALPHABETICAL LIST OF VILLAGES

GARAUTHA TAHSIL (Concld.)

S.No.	Name of village	Location Code No.	S.No.	Name of village	Location Code No.	S.No.	Name of village	Location Code No.
1	2	3	1	2	3	1	2	3
211	Shila	161	221	Surwai	81	231	Tori Fatehpur	218
213	Sikraudha Bamhauri	178	222	Sutta	54	232	Turka Lahchura	149
213	Silori	123	223	Tahrauli Khas	116	233	Vijaura	167
214	Simardha	185	224	Tahrauli Kila	117		Forest Range	
215	Singar	26	225	Tai	121	1	Gursarai Range	F—1
216	Sirbo	158	226	Teharka	69			
217	Siya	48	227	Tenduwa	120			
218	Sonakpura	233	228	Tharró	39			
219	Sujanpura	187	229	Tola	177			
220	Sujawan	208	230	Tori	166			

ग्राम निदेशिका

2—गरौठा तहसील

जन सुविधाएँ एवं भूमि उपयोग

उपलब्ध जनसुविधाएँ—[यदि ग्राम में सुविधाएँ उपलब्ध नहीं हैं तो कालम में डैश (—) लगाया गया हैतथा इसके बाद कोष्टकों में जितनी निकटतम दूरी पर सुविधा उपलब्ध है मोटें तौर पर वह दूरी इस प्रकार दी गई है —5 कि. मी., 5 से 10 कि. मी. और 10+ कि. मी.]

Amenities available—[If not available within the village, a dash (—) is shown in the column and next to it in brackets, the distance in broad range viz. —5 kms., 5—10 kms. and 10+ kms., of the nearest place where the facility is available is given]

लोकेशन कोड नं॰ Location Code No.	ग्राम का नाम	ग्राम का कुल क्षेत्रफल (हेक्टेयर में) Total area of Village (in Hectares)	कुल जनसंख्या और परिवारों की संख्या Total Population and No. of Households	शैक्षिक Educational	चिकित्सा Medical	पीने का पानी (पीने योग्य) Drinking Water(Potable)	डाक और तार Post and Telegraph	बाजार/हाट का दिन/के दिन यदि कोई हों Day or days of Market/ *hat*, if any	संचार व्यवस्था (बस स्टाप, रेलवे स्टेशन, जल मार्ग) Communications (Bus Stop, Railway Station, Waterways)	ग्राम तक पहुँचने का मार्ग Approach to Village
1	2	3	4	5	6	7	8	9	10	11
1	एरच	2450.05		गैर आबाद					Uninhabited	KR
2	जखनवारा	368.28	610(84)	P(1)	—(—5)	W	—(—5)	—(—5)	—(5—)	KR
3	डिकौली	787.14	1,406(235)	P(1)	—(—5)	W	—(—5)	—(—5)	—(—5)	KR
4	शाहपुरा बुजुर्ग	724.01	144(36)	—(—5)	—(—5)	W,T	—(5—10)	—(5—10)	—(5—10)	KR
5	गोती	1731.71	1,960(309)	P(1),M(1)	—(—5)	W	PO	शनि SAT	—(5—10)	KR
6	झबरा	766.91	1,043(180)	P(1)	—(—5)	W	—(—5)	—(—5)	—(—5)	KR
7	नैकेरा	286.93	214(37)	—(—5)	—(5—10)	W	—(—5)	—(—5)	—(—5)	KR
8	गेंदा कबूला	1,087.83	535(91)	P(1)	—(5—10)	W	—(5—10)	—(5—10)	—(5—10)	KR
9	कठरीं	409.15	311(47)	—(—5)	—(5—10)	W	—(5—10)	—(5—10)	—(5—10)	KR
10	लभेरा	420.08	1,093(193)	P(1),M(1)	—(5—10)	W	PO	—(5—10)	—(5—10)	KR
11	इसकिल बुजुर्ग	1,044.13	2,268(400)	P(1),M(1) H(1)	O(1)	W	PO	—(5—10)	BS	KR,PR
12	मलेहटा	976.95	542(68)	—(5—10)	—(10+)	W	—(5—10)	—(10+)	—(10+)	KR
13	झिझरिया	348.85		गैर आबाद					Uninhabited	KR
14	अहरौरा	618.38	1,041(166)	P(1)	—(—5)	W	PO	—(—5)	—(—5)	KR
15	देवरा बुजुर्ग	242.01	342(55)	—(—5)	—(5—10)	W	—(—5)	—(5—10)	—(5—10)	KR

निकटतम कस्बा और उसकी दूरी (कि०मी० में) Nearest Town and Distance (in Km.)	बिजली की आपूर्ति Power Supply	मुख्य खाद्यान्न Staple food	भूमि उपयोग (अर्थात विभिन्न उपयोगों में आने वाले भू क्षेत्र हेक्टेयर में दशमलव के दो स्थानों तक) Land use (*i. e.* areas under different type of land use in hectares rounded upto two decimal places)						Name of Village	लोकेशन कोड नं० Location Code No.
			वन Forest	सिंचित साधन Irrigated (by sources)	असिंचित Unirrigated	कृषि योग्य बंजर भूमि गोचर एवं चरागाह सहित Culturable Waste including Gaucher & Groves	कृषि के लिए अनुपलब्ध भूमि Area not Available for Cultivation	टिप्पणी (धार्मिक ऐतिहासिक या पुरातत्व महत्व के स्थल Remarks (including any Place of Religious, Historical or Archaeological interest)		
12	13	14	15	16	17	18	19	20	2	1
एरिच Irich (1)	...	...	...	GC(640.64)	957.92	425.34	426.15	...	Erich	1
एरिच Irich (4)	...	गेहूँ, ज्वार Wheat, Juar	...	GC(131.93)	104.41	114.13	17.81	...	Jakhanwara	2
एरिच Irich (5)	...	गेहूँ, चना Wheat, Gram	47.75	GC(43.30)	363.02	170.38	162.69	...	Dikauli	3
एरिच Irich (8)	...	गेहूँ, चना Wheat, Gram	...	...	451.24	61.92	210 85	...	Shahpura Buzurg	4
एरिच Irich (8)	...	गेहूँ, चना Wheat, Gram	...	GC(62.73)	1,106.05	133.15	429.78	T(1)	Gonti	5
एरिच Irich (4)	...	गेहूँ, चना Wheat, Gram	...	GC(163.50)	519.63	61.52	22.26	...	Jhabara	6
एरिच Irich (7)	...	गेहूँ, चना Wheat, Gram	...	GC(60.70)	155.00	38.45	32.78	T(2)	Naikera	7
एरिच Irich (6)	...	गेहूँ, चना Wheat, Gram	...	GC(101.58)	708.23	243.62	34.40	...	Gendakabula	8
एरिच Irich (6)	...	गेहूँ, चना Wheat, Gram	...	GC(54 23)	240.39	87.42	27.11	...	Katharri	9
एरिच Irich (7)	...	गेहूँ, चना Wheat, Gram	...	GC(135 17)	225.01	52.21	7.69	T(2)	Labhera	10
एरिच Irich (4)	...	गेहूँ, चना Wheat, Gram	...	GC(278.43)	658.45	62.73	44.52	T(6)	Eskil Buzurg	11
गुरसराय Gursarai (6)	...	गेहूँ, चना Wheat, Gram	...	...	455.69	127.08	394.18	...	Maletha	12
गुरसराय Gursarai (6)	...	...	...	...	186.16	67.99	94.70	...	Jhunjharia	13
गुरसराय Gursarai (16)	...	गेहूँ, चना Wheat, Gram	...	...	486.04	21.45	110.89	T(4)	Ahraura	14
एरिच Irich (9)	...	गेहूँ, चना Wheat, Gram	...	GC(35.61)	182.11	5.67	18.62	T(1)	Deora Buzurg	15

1	2	3	4	5	6	7	8	9	10	11
16	भदखारा बुजुर्ग	857 15	1,179(197)	P(1)	-(5-10)	W	-(-5)	-(5-10)	-(5-10)	KR
17	चक देवरा	78.51		गैर आबाद					Uninhabited	KR
18	मेढ़का	286.12		गैर आबाद					Uninhabited	KR
19	चक मेढ़का	32.78		गैर आबाद					Uninhabited	KR
20	भरसूड़ा	142.45		गैर आबाद					Uninhabited	KR
21	खिरिया खुर्द	104.82		गैर आबाद					Uninhabited	KR
22	बामौर	999.59	3,152(599)	P(1),M(1) H(1), PU(1)	PHC(1) O(1), MCW(1)	W	PO Phone	शनि SAT	-(-5)	KR,PR
23	नगौली	116.55	9(3)	-(-5)	-(-5)	W	-(-5)	-(-5)	-(-5)	KR
24	अन्डोल	178.88		गैर आबाद					Uninhabited	KR
25	रिया	572.25	1,336(212)	P(1),M(1)	-(-5)	W	-(-5)	बुद्ध WED	-(-5)	KR
26	सिंगार	1686.38	2,149(434)	P(1)	-(-5)	W	-(-5)	-(-5)	-(-5)	KR
27	दखनेश्वर	868.86	1,064(163)	P(1)	-(5-10)	W	-(-5)	शुक्र FRI	-(-5)	KR,PR
28	कुरैठा	1,394.60	1,961(308)	P(1),M(1)	-(5-10)	W	PO	सोम MON	BS	KR,PR
29	बेहतर	604.22	491(91)	P(1)	-(10+)	W,R	-(5-10)	-(5-10)	-(5-10)	KR,PR
30	कुडरी	1,081.76	1,152(186)	P(1),M(1)	-(10+)	W	PO	-(5-10)	-(5-10)	KR
31	डुंडी	932.43	550(89)	P(1)	-(10+)	W	-(-5)	-(-5)	-(-5)	KR,PR
32	गोकल	1,267.12	1,209(204)	P(1)	-(5-10)	W	PO	-(5-10)	-(-5)	KR
33	खमा	372.73	364(49)	-(-5)	-(-5)	R	-(-5)	-(-5)	-(-5)	KR
34	पहरा	629.71	414(55)	-(-5)	-(10+)	W	-(10+)	-(-5)	-(10+)	KR
35	धनौरा	2,333.90	2,128(348)	P(1),M(1)	-(-5)	W,HP	PO	सोम MON	-(5-10)	KR

12	13	14	15	16	17	18	19	20	2	1
एरिच Irich (9)	...	गेहूं, चना Wheat, Gram	...	GC(225.82)	505.88	125.05	0.40	T(2)	Bhadrawara Buzurg	16
एरिच Irich (10)	...	...	...	GC(13.76)	41.68	21.04	2.03	...	Chak Deora	17
एरिच Irich (11)	...	...	...	GC(12.14)	231.89	11.74	30.35	...	Merhka	18
गुरसराय Gursarai (8)	...	...	...	GC(4.45)	26.30	0.41	1.62	...	Chak Merhka	19
गुरसराय Gursarai (8)	...	...	...	GC(8.09)	123.03	2.83	8.50	...	Bharsunda	20
गुरसराय Gursarai (8)	...	.	...	GC(8.50)	73.25	16.59	6.48	...	Khiriya Khurd	21
गुरसराय Gursarai (8)	...	गेहूं, चना Wheat, Gram	...	GC(177.26)	611.08	38.85	172.40	T(4)	Bamor	22
गुरसराय Gursarai (15)	...	गेहूं, चना Wheat, Gram	...	GC(2.83)	103.20	1.62	8.90	...	Nagauli	23
गुरसराय Gursarai (15)	...	...	...	GC(19.43)	141.26	2.02	16.17	...	Andol	24
गुरसराय Gursarai (15)	...	गेहूँ, चना Wheat, Gram	...	GC(113.32)	383.66	35 21	40.06	...	Riyan	25
गुरसराय Gursarai (15)	...	गेहूँ, चना Wheat, Gram	...	GC(122.62)	1276.83	214.49	72.44	T(4)	Singar	26
गुरसराय Gursarai (13)	...	गेहूं, चना Wheat, Gram	...	GC(64.75)	688.80	26.71	88.60	T(1), N(2)	Dakhaneshwar	27
गुरसराय Gursarai (14)	...	गेहूं, चना Wheat, Gram	...	GC(15.78)	1174.45	95.10	109.27	T(1), N(1)	Kuraitha	28
गुरसराय Gursarai (20)	...	गेहूँ, चना Wheat, Gram	...	...	394.98	38.85	170.39	...	Behatar	29
गुरसराय Gursarai (18)	...	गेहूँ, चना Wheat, Gram	...	...	604.62	353.71	123.43	...	Kudari	30
गुरसराय Gursarai (15)	...	गेहूँ, चना Wheat, Gram	...	..	469.86	140 84	321.73	...	Dundı	31
गुरसराय Gursarai (16)	...	गेहूँ, चना Wheat, Gram	114.94	...	633.36	221.37	297.45	...	Gokal	32
कोटरा Kotra (5)	...	गेहूँ, चना Wheat, Gram	76.49	...	192.64	39 25	64.35	...	Khama	33
गुरसराय Gursarai (16)	...	गेहूँ, चना Wheat, Gram	166 73	...	287.74	55.85	119.39	...	Pahara	34
कोटरा Kotra (5)	...	गेहूँ, ज्वार Wheat, Juar	...	...	1576.30	673.83	83.77	...	Dhanaura	35

1	2	3	4	5	6	7	8	9	10	11
36	जखौरा	703.77	968(165)	P(1)	-(10+)	W	PO	-(-5)	-(-5)	KR
37	बरगाय खगार	543.51	678(111)	P(1)	-(10+)	W	-(-5)	-(-5)	-(-5)	KR
38	भौंवई	193.04	282(54)	-(-5)	-(10+)	W	-(-5)	(10+)	-(-5)	KR
39	ठर्रो	602.19	422(80)	P(1)	-(5-10)	W	-(-5)	(5-10)	-(5-10)	KR
40	प्रताप पुरा	683.54	222(35)	P(1)	-(-5)	W	-(5-10)	-(-5)	-(-5)	PR
41	देवरी	635.78	1,047(158)	P(1)M(1)	-(-5)	W	-(5-10)	-(5-10)	-(-5)	KR
42	घटियारी	489.69	389(52)	P(1)	-(-5)	W	-(5-10)	-(5-10)	-(5-10)	KR
43	बरमाइन	783.90	784(119)	P(1)	-(-5)	W	-(-5)	-(10+)	-(-5)	KR
44	खरवाँच	643.88	862(163)	P(1)	-(-5)	W	-(-5)	-(10+)	-(-5)	KR
45	धमनोड	1,577 12	636(111)	P(1)	-(-5)	W	-(-5)	-(10+)	-(-5)	KR
46	ककरवई	2,561.75	2756(479)	P(1)M(1)	RP(1)	W	PO	-(10+)	BS	KR,PR
47	खरका	782.29	901(154)	P(1)	O(1)	W	-(-5)	-(10+)	-(-5)	KR
48	सिया	831.25	2,014(343)	P(1), M(1)	O(1)	W	PO	-(10+)	-(-5)	KR
49	दुरचऊ	581.96			गैरआवाद				Uninhabited	KR
50	हीरानगर	681.92	1,082(172)	P(1)	-(5-10)	W	-(-5)	-(5-10)	-(-5)	KR,PR
51	कचौर	2,733.34	971(151)	P(1)	O(1)	W	-(-5)	-(5-10)	-(-5)	KR,PR
52	फरीदा	386.08	498(83)	P(1)	-(5-10)	W	-(-5)	-(-5)	BS	PR
53	छगौरा खुर्द	279.24	322(53)	-(-5)	-(-5)	W	-(-5)	-(-5)	-(-5)	KR
54	सुट्टा	1,399.45	2,429(432)	P(1)M(1)	-(-5)	W	PO	रवि SUN	-(-5)	KR
55	अजनेरी	286.53	64(14)	-(-5)	-(-5)	W	-(-5)	-(-5)	-(-5)	KR

12	13	14	15	16	17	18	19	20	2	1
गुरुसराय Gursarai (14)	...	गेहूँ, चना Wheat, Gram	...	GC(26.71)	579.13	43.30	54.63	...	Jakhaura	36
गुरुसराय Gursarai (13)	...	गेहूँ, चना Wheat, Gram	...	GC(153.79)	318.09	30.35	41.28	...	Bargain Khangar	37
गुरुसराय Gursarai (15)	...	गेहूँ, चना Wheat, Gram	...	GC(55.85)	106.84	15.38	14.97	...	Bhonwai	38
कोटरा Kotra (6)	...	गेहूँ, चना Wheat, Gram	176.45	...	223.80	132.34	69.60	...	Tharro	39
गुरुसराय Gursarai (28)	...	गेहूँ, ज्वार Wheat, Juar	297.05	...	161.88	25.09	199.52	...	Pratappura	40
गुरुसराय Gursarai (28)	...	गेहूँ, ज्वार Wheat, Juar	...	...	395.39	23.88	216.51	...	Deori	41
गुरुसराय Gursarai (27)	...	गेहूँ ज्वार Wheat, Juar	116.15	...	235.94	59.09	78.51	...	Ghatiyari	42
गुरुसराय Gursarai (19)	...	गेहूँ ज्वार Wheat, Juar	203.97	...	408.75	54.63	116.55	...	Bermain	43
गुरुसराय Gursarai (19)	...	गेहूँ, ज्वार Wheat, Juar	...	...	384.87	218.54	40.47	...	Kharwanch	44
गुरुसराय Gursarai (18)	...	गेहूँ, ज्वार Wheat, Juar	571.85	...	420.08	274.79	310 40	...	Dhamnod	45
गुरुसराय Gursarai (28)	...	गेहूँ, ज्वार Wheat, Juar	169.16	GC(78.51)	1498.91	412.39	402.78	...	Kakarwai	46
गुरुसराय Gursarai (14)	...	गेहूँ, ज्वार Wheat, Juar	67.99	GC(53.02)	418.86	180.09	62.33	T (1)	Kharka	47
गुरुसराय Gursarai (13)	...	गेहूँ ज्वार Wheat, Juar	...	GC(77.70)	355.33	307.17	91.05	...	Siya	48
गुरुसराय Gursarai (13)	...	...	194.66	GC(14.16)	286.93	43.30	42.91	...	Dhurchau	49
गुरुसराय Gursarai (14)	...	गेहूँ, ज्वार Wheat, Juar	155.81	GC(85 80)	272.77	95.51	72.03	...	Hiranagar	50
गुरुसराय Gursarai (24)	...	गेहूँ, ज्वार Wheat, Juar	1261.03	GC(144 48)	485.24	465.00	377.59	...	Kachir	51
गुरुसराय Gursarai (8)	...	गेहूँ ज्वार Wheat, Juar	...	GC(181.31)	170.78	9.71	24.28	T (2)	Pharida	52
गुरुसराय Gursarai (4)	...	गेहूँ, ज्वार Wheat, Juar	...	GC(59.49)	158.24	20.64	40.87	...	Chhiraura Khurd	53
गुरुसराय Gursarai (7)	...	गेहूँ, चना Wheat, Gram	...	GC(121.41)	1,072.46	155.00	50.58	T(4), M(4), N (7)	Sutta	54
गुरुसराय Gursarai (4)	...	गेहूँ, ज्वार Wheat, Juar	...	GC(76.49)	167.95	24.28	17.81	...	Ajneri	55

ग्राम निर्देशिका

2—गरौठा तहसील

जन सुविधाएँ एवं भूमि उपयोग

1	2	3	4	5	6	7	8	9	10	11
56	मड़पुरा	382.85	407(76)	P(1)	O(1)	W	-(-5)	-(-5)	-(-5)	KR
57	मड़ोरी	546.75	1,274(206)	P(2)	-(-5)	W	-(-5)	-(-5)	-(-5)	KR
58	अस्ता	1,865.67	1,982(314)	P(1),M(1)	-(-5)	W	PO	-(-5)	BS	KR,PR
59	गडवई	660.47	1,360(242)	P(1),M(1)	-(5-10)	W	PO	-(5-10)	BS	PR
60	परसुवा	1,711.88	1,703(244)	P(1),M(1)	-(5-10)	W	-(-5)	-(5-10)	-(5-10)	KR
61	सैंगुवा	467.43	788(135)	P(1)	-(5-10)	W	-(-5)	-(5-10)	-(5-10)	KR
62	कैरोखर	1083.79	1826(306)	P(1), M(1)	-(5-10)	W	-(-5)	सोम MON	-(5-10)	KR
63	गोरा	346.42	310(47)	P(1)	O(1)	W	-(-5)	-(5-10)	-(5-10)	KR
64	हरदुवा	510.73	903(147)	P(1)	-(5-10)	W	-(-5)	-(5-10)	-(-5)	KR
65	बिलाटी करके	638.62	856(144)	P(1)	O(1) MCW(1)	W	PO	-(5-10)	-(-5)	KR
66	बिलाटी खेत	511.14	708(105)	P(1)	-(5-10)	W	-(-5)	-(5-10)	-(5-10)	KR
67	जुझार पुरा	338.73	267(50)	-(-5)	-(-5)	W	-(-5)	-(5-10)	-(5-10)	KR
68	रौतान पुरा	170 78	273(49)	-(-5)	-(5-10)	W	-(-5)	-(5-10)	-(5-10)	KR
69	टेहरका	1057.08	603(99)	P(1)	-(5-10)	W	-(-5)	-(5-10)	-(5-10)	KR
70	सेमरा	276.01	162(27)	-(-5)	-(10+)	W	-(-5)	-(-5)	-(5-10)	KR
71	खलार	754.77	1163(197)	P(1)	-(10+)	W	-(-5)	-(-5)	-(10+)	KR,PR
72	सगौनी	657.64	890(165)	P(1)	-(10+)	W	-(-5)	-(10+)	-(10+)	KR
73	खडैनी	267.91	603(89)	P(1)	-(5-10)	W	-(-5)	रवि SUN	BS	PR
74	पटा	702.96	1,058(173)	P(1),M(1)	-(5-10)	W	-(-5)	रवि SUN	-(-5)	KR,PR
75	बरम पुरा	702.56	1,205(185)	P(1),M(1)	-(5-10)	W	-(-5)	-(5-10)	-(5-10)	KR

12	13	14	15	16	17	18	19	20	2	1
गुरसराय Gursarai (4)	...	गेहूं, ज्वार Wheat, Juar	...	GC(223.38)	128.29	16.19	14.99	T(1)	Marhpura	56
गुरसराय Gursarai (1)	...	गेहूँ, ज्वार Wheat, Juar	...	GC(33.99)	434.65	3.64	74.47	T(5)	Madori	57
गुरसराय Gursarai (3)	...	गेहूँ, ज्वार Wheat, Juar	...	GC(52.61)	1,463.40	98.75	250.91	T(5),M(1)	Asta	58
गुरसराय Gursarai (7)	...	गेहूँ, चना Wheat, Gram	...	GC(283.29)	336.71	8.09	32.38	T(6)	Garhwai	59
गुरसराय Gursarai (8)	...	गेहूँ, चना Wheat, Gram	...	GC(445.17)	862.01	363.42	41.28	T(2)	Parsuwa	60
गुरसराय Gursarai (8)	...	गेहूं, ज्वार Wheat, Juar	...	GC(123.43)	188.59	92.68	62.73	T(2),M(1)	Saiguwan	61
गुरसराय Gursarai (8)	...	गेहूं, ज्वार Wheat, Juar	...	GC(29.95)	539.06	293.00	221.78	T(1),M(1)	Kairokhar	62
एरच Irich (7)	...	गेहूँ, ज्वार Wheat, Juar	...	GC(124.64)	104.01	2.43	115.34	...	Gora	63
एरच Irich (8)	...	गेहूँ, ज्वार Wheat, Juar	...	GC(159.86)	275.20	60.30	15.37	T(6)	Harduwa	64
एरच Irich (8)	...	गेहूँ, ज्वार Wheat, Juar	...	GC(119.79)	427.37	50.59	40.87	T(6),M(1) N(2)	Bilati Karkey	65
एरच Irich (8)	...	गेहूँ, ज्वार Wheat, Juar	...	GC(241.20)	207.21	50.99	11.74	...	Bilati Khet	66
एरच Irich (8)	...	गेहूँ, ज्वार Wheat, Juar	...	GC(118.17)	75.27	7.28	138.01	T(1)	Jujhar Pura	67
एरच Irich (9)	...	गेहूँ, चना Wheat, Gram	...	GC(46.94)	76 49	15.38	31.97	...	Rautanpura	68
एरच Irich (9)	...	गेहूँ, ज्वार Wheat, Juar	122.64	GC(112 10)	562.53	8.09	251.72	T(1)	Teharka	69
एरच Irich (12)	...	गेहूँ, चना Wheat, Gram	...	GC(71.63)	164 31	6.88	33.19	...	Semra	70
गुरसराय Gursarai (13)	...	गेहूं, ज्वार Wheat, Juar	60.71	GC(166.33)	312.43	174.43	40.87	T(3)	Khalar	71
गुरसराय Gursarai (11)	...	गेहूँ, चना Wheat, Gram	...	GC(210.44)	342.38	68.80	36.02	T(3)	Sagauli	72
गुरसराय Gursarai (11)	ED	गेहूँ, चना Wheat, Gram	...	GC(122.61)	107.25	24.69	13.36	...	Khadaini	73
गुरसराय Gursarai (10)	ED	गेहूँ, चना Wheat, Gram	...	GC(202.75)	395.39	68 80	36.02	T(3),M(1)	Patha	74
गुरसराय Gursarai (9)	...	गेहूँ, चना Wheat, Gram	...	GC(193.45)	441.93	41.28	25.90	T(1)	Baram Pura	75

1	2	3	4	5	6	7	8	9	10	11
76	जोरी	315.67	490(82)	P(1)	-(5-10)	W	-(-5)	-(5-10)	-(-5)	KR
77	खिदरपुरा	282.89	350(66)	-(-5)	-(5-10)	W	-(-5)	-(5-10)	-(-5)	KR
78	शमशेरपुरा	944.17	1136(194)	P(1)	-(5-10)	W	-(-5)	-(-5)	-(5-10)	KR
79	निबूजा	280.46	104(21)	-(-5)	-(10+)	W	-(5-10)	-(-5)	-(10+)	KR,PR
80	करगुवाँ खुर्द	319 31	1540(254)	P(1),M(1)	-(10+)	W	PO	शुक्र FRI	-(10+)	PR
81	सुखई	328.21	319(62)	P(1)	-(5-10)	W	-(-5)	-(-5)	-(-5)	PR
82	परगहना	192.64	210(35)	-(-5)	-(5-10)	W	-(-5)	-(-5)	-(5-10)	PR
83	बेदा	373.13	495(98)	P(1),	-(5-10)	W	-(-5)	-(-5)	-(5-10)	PR
84	देवरा सारन	171.58	187(26)	-(-5)	O(1)	W	-(-5)	-(-5)	-(5-10)	KR
85	पथरेंड़ी	779.86	651(102)	P(1)	O(1)	W	-(5-10)	-(-5)	-(5-10)	KR
86	अचौंसा	677 87	713(117)	P(1)	O(1)	W	-(-5)	-(-5)	-(5-10)	KR
87	खिरिया बांट	364.23	426(81)	-(-5)	O(1)	W	-(-5)	-(-5)	-(5-10)	KR
88	सेरिया	484.43	877(169)	P(1)	O(1)	W	-(-5)	-(-5)	-(-5)	KR
89	अतरसुवा	689 20	1192(213)	P(1),M(1)	O(1)	W	-(-5)	-(-5)	-(-5)	KR
90	नगरा	392 96	937(170)	P(1)	O(1)	W	-(-5)	-(5-10)	-(-5)	KR
91	आलमपुरा	494.54	1,017(146)	P(1)	O(1)	W	-(5-10)	-(5-10)	-(-5)	KR
92	हंसारी	184,14			गैर आबाद				Uninhabited	KR
93	चक नगरा	26,31			गैर आबाद				Uninhabited	KR
94	बरगांय अहीर	755.57	361(50)	P(1)	-(-5)	W	-(-5)	-(-5)	-(-5)	KR
95	गुरसराय	1241,62	1,829(377)	-(-5)	-(-5)	W,HP	-(-5)	-(-5)	-(-5)	KR,PR

12	13	14	15	16	17	18	19	20	2	1
गुरसराय Gursarai (8)	...	गेहूँ, चना Wheat, Gram	...	...	290.17	17.81	7.69	...	Jaunri	76
गुरसराय Gursarai (6)	...	गेहूँ, चना Wheat, Gram	...	GC(135.57)	117.36	18.62	11.34	...	Khidarpura	77
गुरसराय Gursarai (8)	...	गेहूँ, ज्वार Wheat Juar	137.19	GC(220.56)	434.24	36.42	115.76	...	Shamsherpura	78
गुरसराय Gursarai (14)	...	गेहूँ, ज्वार Wheat, Juar	...	GC(150.95)	60.71	23.07	45.73	T(1)	Nibooja	79
गुरसराय Gursarai (13)	...	गेहूँ, ज्वार Wheat, Juar	...	GC(116.15)	127.89	2.42	72.85	T(1)	Karguwan Khurd	80
गुरसराय Gursarai (19)	...	गेहूँ, ज्वार Wheat, Juar	73.25	GC(101.18)	138.80	6.48	8.50	...	Surwai	81
गुरसराय Gursarai (19)	...	गेहूँ, ज्वार Wheat, Juar	...	GC(37.64)	141.24	9.31	4.45	...	Pargahna	82
गुरसराय Gursarai (19)	...	गेहूँ, ज्वार Wheat, Juar	44.52	GC(125.45)	120.60	40.47	42.09	T(1)	Benda	83
गुरसराय Gursarai (11)	...	गेहूँ, ज्वार Wheat, Juar	14.16	GC(41.28)	73.66	1.21	41.27	...	Deorasaran	84
गुरसराय Gursarai (24)	...	गेहूँ, ज्वार Wheat, Juar	102.39	GC(173.24)	150.12	161.07	193.04	...	Patharendi	85
गुरसराय Gursarai (12)	...	गेहूँ, ज्वार Wheat, Juar	..	GC(286.53)	226.63	19.83	144.88	T(1)	Achausa	86
गुरसराय Gursarai (13)	...	गेहूँ, ज्वार Wheat, Juar	...	GC(107.65)	71.23	171.59	13.76	T(3)	Khiriya Bant	87
गुरसराय Gursarai (12)	...	गेहूँ, ज्वार Wheat, Juar	...	GC(154.60)	212.47	72.44	44.92	T(1)	Seriya	88
गुरसराय Gursarai (11)	...	गेहूँ, ज्वार Wheat, Juar	...	W(1.21)	612.31	60.30	15.38	T(3)	Atarsuwan	89
गुरसराय Gursarai (8)	...	गेहूँ, ज्वार Wheat, Juar	...	GC(98.34)	170.38	79.73	44.51	T(3)	Narga	90
गुरसराय Gursarai (7)	...	गेहूँ, ज्वार Wheat, Juar	...	GC(142.04)	267.51	50.79	34.40	...	Alam Pura	91
गुरसराय Gursarai (4)	...	...	...	GC(116.96)	42.90	10.12	14.16	...	Hansari	92
गुरसराय Gursarai (5)	...	...	...	GC(20.24)	4.86	1.21	...	...	Chak Nagara	93
गुरसराय Gursarai (3)	...	गेहूँ, चना Wheat, Gram	...	GC(192.23)	484.83	46.94	31.57	...	Bargainahir	94
गुरसराय Gursarai (1)	EO	गेहूँ, चना Wheat, Gram	...	GC(259.41) W(20.24) WE(4.05)	658.04	137.60	162.28	C(4),N(500) T(25) M(50)	Gursarai	95

2—गरौठा तहसील

ग्राम निर्देशिका
जन सुविधाएँ एवं भूमि उपयोग

1	2	3	4	5	6	7	8	9	10	11
96	इन्दी	360.59	270(46)	-(-5)	-(-5)	W	-(-5)	-(-5)	-(5-10)	PR
97	सेमरी	634.16	1,054(176)	P(1)	-(5-10)	W	-(-5)	-(5-10)	-(5-10)	PR
98	सरसेंडा	1,255.78	2,453(418)	P(2),M(1)	-(5-10)	W	PO	शनि SAT	-(-5)	PR,KR
99	बरौरा	506.68	733(126)	P(1)	-(5-10)	W	-(-5)	-(-5)	-(-5)	KR
100	पुरेनियां	437.89	385(68)	P(1)	-(5-10)	W	-(-5)	-(5-10)	BS	KR,PR
101	अरजरा	372.32	650(111)	P(1)	-(-5)	W	-(-5)	-(-5)	-(-5)	PR
102	बमरौली	308.42			गैर आबाद			Uninhabited		KR
103	बछेह	1,217.74	1,396(217)	P(1)	-(-5)	W	-(-5)	-(-5)	-(-5)	KR
104	नागर	352 09	475(75)	-(-5)	-(-5)	W	-(-5)	-(-5)	-(-5)	KR
105	रघौली	439.10	459(74)	P(1)	-(-5)	W	-(-5)	-(5-10)	-(-5)	KR
106	दुरखुरू	1,541.50	1,605(279)	P(1)	-(-5)	W	-(-5)	-(-5)	-(-5)	KR
107	इसकिल खुर्द	828.42			गैर आबाद			Uninhabited		KR
108	डुमरई	1,615.97	1,184(177)	P(1)	-(-5)	W	PO	-(-5)	-(-5)	KR,PR
109	रंपुरा	536.23			गैर आबाद			Uninhabited		KR
110	वीरपुरा	225.01	1,025(145)	P(1)	-(-5)	W	-(-5)	-(-5)	-(-5)	KR
111	मदरवारा खुर्द	550.39	1,252(214)	P(2),M(1)	RP(2)	W	PO	-(5-10)	-(-5)	KR
112	गरौठा खुर्द	691.63	1,224(199)	P(1)	-(-5)	W	-(-5)	-(-5)	-(-5)	KR,PR
113	गोहना	842.18	420(72)	-(-5)	-(-5)	W	-(-5)	-(-5)	-(-5)	KR
114	गरौठा खास	967.64	3,672(687)	-(-5)	O(1)	W,HP	-(-5)	-(-5)	-(-5)	PR
115	रुद गरौठा	153.38			गैर आबाद			Uninhabited		KR

VILLAGE DIRECTORY

AMENITIES AND LAND USE — GARAUTHA TAHSIL—2

12	13	14	15	16	17	18	19	20	2	1
गुरसराय Gursarai (6)	...	गेहूँ, ज्वार Wheat, Juar	...	GC(118.17)	208.02	14.97	19.43	...	Indi	96
गुरसराय Gursarai (9)	...	गेहूँ, ज्वार Wheat, Juar	...	GC(19.82)	373.54	201.54	39.26	T(3)	Semari	97
गुरसराय Gursarai (8)	...	गेहूँ, ज्वार Wheat, Juar	...	GC(147.72)	902.48	81.34	124.24	T(6)	Sarsenda	98
गुरसराय Gursarai (8)	...	गेहूँ, ज्वार Wheat, Juar	...	W(5.26)	396.61	47.35	57.46	T(2)	Baraura	99
गुरसराय Gursarai (8)	...	गेहूँ, ज्वार Wheat, Juar	...	GC(0.40)	390 54	22.07	23.88	T(7)	Pureniya	100
गुरसराय Gursarai (4)	...	गेहूँ, ज्वार Wheat, Juar	...	GC(46.95)	281.67	31.96	11.74	...	Arjara	101
गुरसराय Gursarai (12)	...	...	...	GC(91.05)	94.30	4.86	118.21	...	Bamrauli	102
गुरसराय Gursarai (3)	...	गेहूँ, ज्वार Wheat, Juar	...	GC(24.69)	1044.94	28.73	119.38	...	Bachheh	103
गुरसराय Gursarai (5)	...	गेहूँ, ज्वार Wheat, Juar	...	GC(101.98)	188.59	22.67	38.85	...	Nagar	104
गुरसराय Gursarai (6)	...	गेहूँ, ज्वार Wheat, Juar	...	GC(137.60) W(0.41)	212.06	76.89	12.14	...	Raghauli	105
गुरसराय Gursarai (15)	...	गेहूँ, ज्वार Wheat, Juar	404.70	W(1.21), GC(312.02)	431.01	218.94	173.62	...	Durukhuroo	106
गुरसराय Gursarai (14)	...	...	423.32	GC(174.02)	132.34	80.94	17.80	...	Eskil Khurd	107
गुरसराय Gursarai (19)	...	गेहूँ, ज्वार Wheat, Juar	445.98	GC(145.69)	218.13	86 61	719.56	...	Dumarai	108
गुरसराय Gursarai (13)	...		91.06	GC(114.13)	225.01	34.40	71.63	...	Raipura	109
गुरसराय Gursarai (8)	...	गेहूँ, ज्वार Wheat, Juar	...	GC(109.67)	77.30	14.16	23.88	T(2)	Birpura	110
गुरसराय Gursarai (8)	...	गेहूँ, ज्वार Wheat, Juar	...	W(3.24) GC(296.65)	207.61	13.75	29.14	T(7),M(2)	Bhadarwara Khurd	111
गुरसराय Gursarai (12)	ED	गेहूँ, ज्वार Wheat, Juar	92.27	GC(19.02)	266.70	180.09	133.35	T(1),M(2)	Garautha Khurd	112
गुरसराय Gursarai (12)	...	गेहूँ, ज्वार Wheat, Juar	73.66	GC(123.03)	351.28	112.91	181.30	...	Gohna	113
गरौठा Garautha (1)	ED	गेहूँ, ज्वार Wheat, Juar	...	GC(127.48)	364.23	91.46	384.47	T(2),M(1) N(62)	Garautha Khas	114
गुरसराय Gursarai (10)	...	...	91.46	...	41.28	7.28	13.36	...	Rund Garautha	115

1	2	3	4	5	6	7	8	9	10	11
116	टहरौली खास	1201.96	1,992(283)	P(1)	MCW(1)	W	PO	सोम गुरु MON THU शनि सोम SAT MON	BS	KR
117	टहरौली किला	1028.34	2,771(471)	P(1),M(1) H(1)	H(1), MCW(1)	W	-(-5)	मंगल TUE	BS	PR
118	झला	304.74	304(53)	-(-5)	O(1)	W	-(-5)	-(-5)	-(-5)	KR
119	गुन्दाहा	246.05	94(18)	-(-5)	O(1)	W	-(-5)	-(-5)	-(-5)	KR
120	तेंदुवा	384.47	358(62)	P(1)	O(1)	W	-(-5)	-(-5)	-(-5)	KR
121	ताई	398.22	506(72)	P(1)	O(1), CHW(1)	W,TW	-(-5)	-(-5)	-(-5)	PR
122	मझरा ताई	231.89	...	गैर आबाद					Uninhabited	KR
123	सिलोरी	340.76	820(140)	P(1),M(1)	O(1)	W	-(-5)	रवि SUN	-(5-10)	KR
124	मधुपुरा	253.75	11(2)	-(-5)	-(-5)	W	-(-5)	-(-5)	-(5-10)	KR
125	मवई	467.83	383(69)	P(1)	-(-5)	W	-(-5)	-(-5)	-(10+)	KR,PR
126	दुरवई	1,150.16	1,696(301)	P(1),M(1)	O(1)	W	-(5-10)	रवि SUN	-(5-10)	PR
127	सेमरी कछियान	203.97	228(36)	-(-5)	-(-5)	W	-(5-10)	-(-5)	-(5-10)	KR,PR
128	सेमरी अहीरान	252.13	262(35)	-(-5)	-(-5)	W	-(5-10)	-(-5)	-(5-10)	PR
129	गढ़ी करगांय	749.50	980(186)	P(1)	O(1)	W	-(-5)	-(-5)	-(-5)	KR
130	लौंड़ी	697.30	934(152)	P(1)	O(1)	W	-(-5)	-(10+)	-(5-10)	KR,PR
131	भडोखर	824.37	1,112(189)	P(1)	O(1)	W	-(-5)	शुक्र FRI	-(-5)	PR,KR
132	मैगांय	555.65	526(85)	P(1)	O(1)	W,TW	-(-5)	-(-5)	-(-5)	PR,KR
133	घुरइया	1638.23	2,085(372)	P(1),M(1)	O(1)	W,HP	PO	बुद्ध WED	BS	PR
134	गाता	480.78	897(162)	P(1),M(1)	O(1)	W	-(-5)	-(-5)	-(-5)	KR
135	पसराई	527.32	895(160)	P(1)	O(1)	W	-(-5)	बुध WED	-(-5)	KR

12	13	14	15	16	17	18	19	20	2	1
गुरसराय Gursarai (25)	ED	गेहूँ, ज्वार Wheat, Juar	...	GC(141.65)	829.64	48.56	182.11	...	Tahrauli Khas	116
गुरसराय Gursarai (24)	ED	गेहूँ, ज्वार Wheat, Juar	...	GC(15.78) W(8.50)	663.71	80.94	259.41	...	Tahraulikila	117
गुरसराय Gursarai (14)	ED	गेहूँ, ज्वार Wheat, Juar	...	W(2.83)	264.68	16.19	21.04	T(2)	Jhala	118
गुरसराय Gursarai (20)	...	गेहूँ, ज्वार Wheat, Juar	...	W(7.69)	204.37	16.59	17.40	...	Gundaha	119
गुरसराय Gursarai (22)	...	गेहूं, ज्वार Wheat, Juar	...	W(5.67)	318.09	23.88	36.83	T(2)	Tenduwa	120
गुरसराय Gursarai (24)	...	गेहूँ, ज्वार Wheat, Juar	...	...	283.28	62.73	52.21	T(3)	Tai	121
गुरसराय Gursarai (24)	...	...	...	W (4.05)	195.47	21.45	10.92	...	Majharatai	122
गुरसराय Gursarai (28)	...	गेहूँ, ज्वार Wheat, Juar	...	...	307.98	18.21	14.57	...	Silori	123
गुरसराय Gursarai (28)	...	गेहूँ, ज्वार Wheat, Juar	...	W(5.67)	131.93	40.47	75.68	...	Madhupura	124
टोंडी फतेहपुर Tondi Fatehpur (12)	...	गेहूँ, चना Wheat, Gram	7 68	W(8.50)	295.43	132.34	23.88	...	Mawai	125
टोंडी फतेहपुर Tondi Fatehpur (8)	...	गेहूँ, चना Wheat, Gram	133.15	W(2.02)	870.91	47.35	96.73	T(1)	Dhurwai	126
टोंडी फतेहपुर Tondi Fatehpur (9)	...	गेहूँ, चना Wheat, Gram	82.96	W(24.28)	61.92	22.66	12.15	..	SemariKachhiayan	127
टोंडी फतेहपुर Tondi Fatehpur (9)	...	गेहूँ चना Wheat, Gram	79.32	W(3.24)	121.81	30.35	17.41	...	Semari Ahiran	128
गुरसराय Gursarai (19)	...	गेहूँ, ज्वार Wheat, Juar	...	...	677.47	18.21	53.82	...	Garhi Kargain	129
गुरसराय Gursarai (11)	...	गेहूँ, ज्वार Wheat, Juar	...	...	641.04	11.74	44.52	T(1)	Londi	130
गुरसराय Gursarai (10)	...	गेहूँ, ज्वार Wheat, Juar	...	...	153.96	17.81	52.60	...	Bhadokhar	131
गुरसराय Gursarai (14)	...	गेहूँ, ज्वार Wheat, Juar	...	...	390.94	112.50	52.21	T(1)	Maigain	132
गुरसराय Gursarai (19)	...	गेहूँ, ज्वार Wheat, Juar	...	...	1236.36	321.33	80.54	T(2)	Ghuraiya	133
गुरसराय Gursarai (21)	ED	गेहूँ, ज्वार Wheat, Juar	...	W(2.02)	411.17	33.19	34.40	...	Gata	134
गुरसराय Gursarai (22)	ED	गेहूँ, ज्वार Wheat, Juar	...	...	453.67	34.80	38.85	...	Pasrai	135

ग्राम निर्देशिका

2—गरौठा तहसील

जन सुविधाएँ एवं भूमि उपयोग

1	2	3	4	5	6	7	8	9	10	11
136	रनियारा	356.95	591(106)	P(1)	O(1)	W	–(–5)	शुक्र FRI	–(–5)	KR
137	खिरिया	267.91	215(34)	–(–5)	O(1)	W	–(–5)	–(–5)	–(5–10)	KR
138	घवारी	964.00	1,504(258)	P(1),M(1)	O(1)	W	PO	सोम MON	–(5–10)	KR
139	बसारी	694.47	1,253(215)	P(1)	O(1)	W	–(–5)	–(–5)	–(–5)	KR
140	बंका पहाड़ी	1,429.81	2,230(404)	P(1),M(1)	O(1)	W,TW	PO	रवि SUN	BS	PR
141	अतरौली	329.43	394.(61)	P(1)	O(1)	W,HP	–(–5)	–(–5)	–(–5)	KR
142	पुरातनी	589.65	397(63)	P(1)	O(1)	W	–(5–10)	–(5–10)	–(–5)	KR
143	बड़वार	921.10	1,095(169)	P(1)	O(1)	W	–(–5)	–(–5)	BS	PR
144	भस्नेह	1,198.32	1,649(252)	P(1)	O(1)	W	PO	–(5–10)	BS	PR
145	आमली	300.69	482(76)	P(1)	O(1)	W	–(–5)	–(5–10)	–(–5)	KR
146	माधौपुरा	812.64	786(147)	P(1),M(1)	O(1)	W	–(5–10)	–(5–10)	BS	PR
147	इटौरा	427.69	621(116)	P(1)	O(1)	W	–(–5)	–(–5)	–(–5)	KR
148	रानापुरा	452.45	1,737(310)	P(1),M(1)	O(1)	W	–(–5)	सोम MON	–(5–10)	KR
149	तुरका लहचूरा	1,017.82	632(102)	P(1)	O(1)	W,HP	–(–5)	–(–5)	–(5–10)	KR
150	बिरारी	206 80	..	गैर आबाद					Uninhabited	PR
151	चक पहाडपुरा	16.59	...	गैर आबाद					Uninhabited	KR
152	लखावती	542.30	715(116)	P(1)	–(–5)	W	–(–5)	–(–5)	–(–5)	KR,PR
153	पहाड़पुरा रोकड़	38.45	...	गैर आबाद					Uninhabited	KR
154	बसा	171 59	...	गैर आबाद					Uninhabited	KR
155	चोकरी	636.19	492(93)	P(1),M(1)	O(1)	W	–(–5)	–(5–10)	–(–5)	KR

VILLAGE DIRECTORY

AMENITIES AND LAND USE — GARAUTHA TAHSIL—2

12	13	14	15	16	17	18	19	20	2	1
गुरसराय Gursarai (20)	...	गेहूँ, ज्वार Wheat, Juar	...	...	296.24	36.42	24.29	...	Raniyara	136
टोड़ी फतेहपुर Tondi Fatehpur (8)	...	गेहूँ, ज्वार Wheat, Juar	...	W(0.81)	217.73	39.66	9.71	...	Khiriya	137
टोड़ी फतेहपुर Tondi Fatehpur (8)	...	गेहूँ, ज्वार Wheat, Juar	...	W(3.24)	779.45	118.17	63.14	...	Dhawari	138
गुरसराय Gursarai (15)	...	गेहूँ, ज्वार Wheat, Juar	...	...	526.92	145.69	21.86	T(2)	Basari	139
गुरसराय Gursarai (7)	...	गेहूँ, ज्वार Wheat, Juar	44.92	W(2.83)	1,119.40	175.24	87.42	T(2)	Banka Pahari	140
गुरसराय Gursarai (13)	...	गेहूँ, ज्वार Wheat, Juar	...	O(18.21)	132.34	74.47	104.41	...	Atarauli	141
गुरसराय Gursarai (17)	...	गेहूँ, ज्वार Wheat, Juar	...	O(2.02)	359.37	94.30	133.96	T(3)	Puratani	142
गुरसराय Gursarai (14)	...	गेहूँ, ज्वार Wheat, Juar	21.45	GC(14.97)	603.41	85.80	195.47	T(2),M(1)	Barwar	143
गुरसराय Gursarai (10)	ED	गेहूँ, ज्वार Wheat, Juar	...	GC(11.33), TK(0.81), W(6.88)	813.04	237.97	128.29	T(2),C(1), N(5)	Bhasneh	144
गुरसराय Gursarai (6)	...	गेहूँ, ज्वार Wheat, Juar	...	GC(136.38)	109.27	11.32	43.72	...	Amali	145
गुरसराय Gursarai (10)	EA	गेहूँ, ज्वार Wheat, Juar	...	GC(10.12), TWE(6.07)	493.73	87.82	214.90	T(1),N(2)	Madhaupura	146
गुरसराय Gursarai (10)	...	गेहूँ, ज्वार Wheat, Juar	...	GC(18.62)	363.42	63.94	26.71	T(1),N(2)	Itaura	147
गुरसराय Gursarai (13)	...	गेहूँ, ज्वार Wheat, Juar	...	GC(87.42)	273.17	67.18	24.68	N(2)	Ranapura	148
टोड़ी फतेहपुर Tondi Fatehpur (12)	...	गेहूँ, ज्वार Wheat, Juar	...	...	864.03	61.92	91.87	...	Turka Lahchura	149
गुरसराय Gursarai (3)	...	...	...	GC(38.04)	100.77	63.94	4.05	...	Birari	150
गुरसराय Gursarai (5)	...	...	...	GC(14.16)	2.02	...	0.41	...	Chakpaharpura	151
गुरसराय Gursarai (5)	...	गेहूँ, ज्वार Wheat, Juar	...	GC(66.37), W(4.86)	365.85	57.06	48.16	T(2),M(2)	Lakhawati	152
गुरसराय Gursarai (4)	...	...	...	...	20.64	11.74	6.07	...	Paharpura Rankar	153
गुरसराय Gursarai (4)	...	...	...	GC(46.95)	97.53	12.14	14.97	...	Basa	154
गुरसराय Gursarai (7)	...	गेहूँ, ज्वार Wheat, Juar	...	GC(131.12)	359.38	90.65	55.04	...	Chokari	155

1	2	3	4	5	6	7	8	9	10	11
156	डोंडिया	288.96	263(49)	P(1)	O(1)	W	-(-5)	-(-5)	BS	KR,PR
157	करगुवां बुजुर्ग	353.30	390(60)	P(1)	O(1)	W	-(-5)	-(-5)	-(-5)	KR
158	सिरबो	469.85	866(147)	P(1)	O(1)	W	-(-5)	-(5-10)	-(5-10)	KR
159	हबूपुरा	156.62	53(11)	-(-5)	O(1)	W	-(-5)	-(5-10)	-(5-10)	KR
160	खेरो	172.40	418(74)	P(1)	-(5-10)	W	-(-5)	-(5-10)	-(-5)	KR
161	शीला	233 11	315(51)	P(1)	-(-5)	W	-(-5)	-(-5)	BS	PR
162	नुनार	248.89	424(90)	P(1)	RP(1) O(1)	W	-(-5)	-(5-10)	-(-5)	PR,KR
163	हैबतपुरा	264.27	783(117)	P(1)	O(1)	W	PO	-(5-10)	-(-5)	KR
164	चंदपुरा	425.74	263(44)	-(-5)	O(1)	W	-(-5)	-(-5)	-(-5)	KR
165	करनपुरा	159.45	200(32)	-(-5)	O(1)	W	-(-5)	-(5-10)	-(5-10)	KR,PR
166	टोड़ी	181.71	320(43)	P(1)	O(1)	W	-(5-10)	-(5-10)	-(5-10)	KR,PR
167	पिंजौरा	796.85	1,463(218)	P(1),M(1)	O(1)	W	PO	-(-5)	-(-5)	KR
168	भगवन्तपुरा	954.28	609(89)	-(-5)	-(5-10)	W	-(-5)	-(5-10)	-(5-10)	KR,PR
169	मढा	456.10	766(115)	P(1)	-(-5)	W	-(-5)	-(-5)	-(-5)	KR,PR
170	निपान	1,298.68	1,326(210)	P(1)	-(-5)	W	-(-5)	-(-5)	-(-5)	KR
171	रमौरा	488 88	361(58)	-(-5)	-(-5)	W	-(5-10)	-(-5)	-(-5)	KR
172	गहरौनी	275.60	6(1)	-(-5)	-(-5)	W	-(5-10)	-(-5)	-(-5)	KR
173	मोती कटरा	1,555.67	1,423(222)	P(1)	O(1), RP(1)	W	-(5-10)	-(10+)	-(10+)	KR
174	बराऊ	594 91	496(89)	P(1)	-(-5)	W	-(-5)	-(10+)	-(10+)	KR
175	नदौरा	333.05	207(39)	P(1)	O(1)	W	-(-5)	-(10+)	-(10+)	KR

12	13	14	15	16	17	18	19	20	2	1
गुरसराय Gursarai (5)	...	गेहूँ, ज्वार Wheat, Juar	...	GC(62.73)	159.45	47.35	19.43	...	Dondiya	156
गुरसराय Gursarai (4)	...	गेहूँ, ज्वार Wheat, Juar	...	GC(110.89)	179.28	49.78	13.35	...	Karguwan Buzurg	157
गुरसराय Gursarai (6)	...	गेहूँ, ज्वार Wheat, Juar	...	GC(130.73)	236.34	20.62	82.15	...	Sirbo	158
गुरसराय Gursarai (6)	...	गेहूँ, ज्वार Wheat, Juar	...	...	120.60	13.76	22.26	...	Habupura	159
गुरसराय Gursarai (8)	...	गेहूँ, ज्वार Wheat, Juar	...	GC(19.43) W(8.50)	87.82	10.11	46.54	...	Khero	160
गुरसराय Gursarai (7)	...	गेहूँ, ज्वार Wheat, Juar	...	GC(81.74) W(0.81)	125.46	18.62	6.48	...	Shila	161
गुरसराय Gursarai (8)	...	गेहूँ, ज्वार Wheat, Juar	...	GC(154.60)	37.64	10.51	46.14	C(1),T(2), N(2)	Nunar	162
गुरसराय Gursarai (7)	...	गेहूँ, ज्वार Wheat, Juar	...	GC(169.57)	13.76	7.69	73.25	T(1)	Haibatpura	163
गुरसराय Gursarai (8)	...	गेहूँ, ज्वार Wheat, Juar	...	GC(61.92)	329.83	13.35	20.64	...	Chandpura	164
गुरसराय Gursarai (4)	...	गेहूँ, ज्वार Wheat, Juar	...	GC(16.19)	102.39	5.26	35.61	...	Karanpura	165
गुरसराय Gursarai (8)	...	गेहूँ, ज्वार Wheat, Juar	...	GC(107.25)	51.80	7.28	15.38	...	Tori	166
गुरसराय Gursarai (9)	...	गेहूँ, ज्वार Wheat, Juar	...	GC(197.47)	490.50	74.06	34.82	T(2),M(1), N(10)	Vijaura	167
गुरसराय Gursarai (8)	...	गेहूँ, ज्वार Wheat, Juar	136.78	GC(180.50)	383.66	150.55	102.79	...	Bhagwantpura	168
गुरसराय Gursarai (8)	...	गेहूँ, ज्वार Wheat, Juar	...	GC(101.98)	318.90	18.22	17.00	...	Marha	169
गुरसराय Gursarai (15)	...	गेहूँ, ज्वार Wheat, Juar	...	GC(68.39)	900.86	115.34	214.09	T(1)	Nipan	170
गुरसराय Gursarai (26)	...	गेहूँ, ज्वार Wheat, Juar	...	W(0.81)	342.38	74.87	70.82	...	Ramaura	171
गुरसराय Gursarai (24)	...	गेहूँ, ज्वार Wheat, Juar	146.91	...	96.32	31.97	0.40	...	Gahraura	172
गुरसराय Gursarai (26)	...	गेहूँ, ज्वार Wheat, Juar	187.78	GC(47.76)	695.27	168.76	456.10	...	Moti Katra	173
गुरसराय Gursarai (22)	...	गेहूँ, ज्वार Wheat, Juar	150.95	...	295.84	53.02	95.10	...	Bararoo	174
गुरसराय Gursarai (22)	...	गेहूँ, ज्वार Wheat, Juar	54.22	GC(8.09)	163.50	51.80	55.44	...	Nadaura	175

ग्राम निर्देशिका

2—गरौठा तहसील

जन सुविधाएँ एवं भूमि उपयोग

1	2	3	4	5	6	7	8	9	10	11
176	रमपुरा	499.00	1297(218)	P(1),M(1)	O(1)	TW	PO	-(-5)	-(5)	KR
177	टोला	392.56	190(34)	-(-5)	-(5-)	TW	-(-5)	-(-5)	-(-5)	KR
178	सिकरौधा बम्हौरी	369.90		गैरआबाद					Uninhabited	KR
179	बिक्रमपुरा	266.70		गैरआबाद					Uninhabited	KR
180	बिरौना	866.87	736(136)	P(1)	-(-5)	W	-(-5)	-(-5)	-(-5)	KR,PR
181	बांगरा	1359.79	1219(213)	P(1)	O(1)	W	-(-5)	-(-5)	-(-5)	KR
182	निमगहना	432 62	874(141)	P(1)	-(-5)	W,T	-(-5)	-(5-10)	-(-5)	KR,PR
183	ढिवकई	463 38	1139(205)	P(1),M(1)	-(-5)	W,T	-(-5)	-(-5)	-(-5)	KR,PR
184	पसौरा	1141 66	1421(252)	P(1),M(1)	O(1)	W	PO	-(-5)	-(-5)	KR
185	सिगरधा	1004.87	2273(390)	P(1), M(1),H(1)	H(1)	T.W	PO	सोम MON	-(-5)	KR
186	जसवन्तपुरा	601 38	715(116)	P(1)	-(-5)	W	-(-5)	-(10+)	-(-5)	KR,PR
187	सुजानपुरा	1043.32	465(81)	-(-5)	-(5-10)	W	-(-5)	-(10+)	-(-5)	KR
188	पुरा	373.54	236(44)	P(1)	-(5-10)	W	-(-5)	-(5-10)	-(-5)	KR
189	जलालपुरा	1250.52	732(145)	P(1)	-(10+)	W	-(-5)	-(5-10)	-(-5)	KR
190	खडौरा	1296.25	1653(285)	P(1),M(1)	O(1)	T,W	-(-5)	-(10+)	-(-5)	KR
191	गौरपुरा	855.54	1068(172)	P(1),M(1)	O(1)	W	-(-5)	शुक्र FRI	-(-5)	KR
192	मर्थानया	312.02	493(94)	P(1)	-(-5)	W,T	-(-5)	बुद्ध WED	-(-5)	KR,PR
193	केदारताई	428 98	952(158)	P(1)	O(1)	W,T	-(-5)	-(-5)	-(-5)	KR
194	चतुरताई	585 60	892(150)	P(1)	O(1)	W,T	-(-5)	-(-5)	-(-5)	KR
195	खेरी	892.36	1266(228)	P(1)	O(1)	T,W	-(-5)	-(10+)	-(-5)	KR,PR

12	13	14	15	16	17	18	19	20	2	1
मऊरानीपुर Mauranipur (35)	...	गेहूँ, ज्वार Wheat, Juar	...	GC(185.35)	282.08	20.64	10.93	...	Rampura	176
मऊरानीपुर Mauranipur (36)	...	गेहूँ, ज्वार Wheat, Juar	...	GC(4 86)	187.38	111.70	88.62	...	Tola	177
मऊरानीपुर Mauranipur(14)	...	...	...	GC(22.26)	256.98	71.63	19.03	...	Sikraudha Bamhauri	178
मऊरानीपुर Mauranipur (26)	...	...	...	...	202.35	12.14	52.21	...	Bikrampura	179
मऊरानीपुर Mauranipur (32)	...	गेहूँ, ज्वार Wheat, Juar	44.92	GC(10.12)	530.97	112.51	168.35	M (1)	Birauna	180
मऊरानीपुर Mauranipur (28)	...	गेहूँ, चना Wheat, Gram	50.99	GC(115 38), W(0.40)	662 90	263.06	267.06	T (1)	Bangara	181
मऊरानीपुर Mauranipur (30)	...	गेहूँ, ज्वार Wheat, Juar	...	GC(113.72)	226.63	63.94	28.33	...	Nimgahna	182
मऊरानीपुर Mauranipur (35)	...	गेहूँ, ज्वार Wheat, Juar	...	GC(104.84)	256.38	25.50	76.69	...	Dhivakai	183
मऊरानीपुर Mauranipur (26)	...	गेहूँ, चना Wheat, Gram	...	GC(155.81)	505.88	284.10	195.87	T (1)	Pasaura	184
मऊरानीपुर Mauranipur (32)	ED	गेहूँ, ज्वार Wheat, Juar	...	GC(185.35)	577.51	169.57	72.44	T (3)	Simardha	185
मऊरानीपुर Mauranipur (32)	...	गेहूँ, ज्वार Wheat, Juar	55.85	GC(55.85)	339.14	80.94	69.60	...	Jaswantpura	186
मऊरानीपुर Mauranipur (35)	...	गेहूँ, ज्वार Wheat, Juar	199.92	GC(25.50)	614.74	23.07	180.09	...	Sujanpura	187
मऊरानीपुर Mauranipur (30)	...	गेहूँ, ज्वार Wheat, Juar	61.52	GC(64.75)	107.65	107.67	29.95	...	Pura	188
मऊरानीपुर Mauranipur (25)	...	गेहूँ, ज्वार Wheat, Juar	214.49	GC(18.21)	597.34	238.77	181.71	...	Jalalpura	189
मऊरानीपुर Mauranipur (28)	...	गेहूँ, ज्वार Wheat, Juar	362.21	GC(173.62)	427.36	257.79	75.27	...	Khadaura	190
मऊरानीपुर Mauranipur (32)	...	गेहूँ, ज्वार Wheat, Juar	...	GC(223.39)	425 34	118.58	88.23	T (1)	Gorpura	191
मऊरानीपुर Mauranipur (30)	...	गेहूँ, ज्वार Wheat, Juar	...	GC(40.47)	236.75	20.24	14.56	T (1)	Mathaniya	192
टोडी फतेहपुर Tondi Fatehpur (13)	ED	गेहूँ, ज्वार Wheat, Juar	0.40	GC(28.73)	310.64	48.97	20.24	...	Kedartai	193
टोडी फतेहपुर Tondi Fatehpur (13)	ED	गेहूँ, ज्वार Wheat, Juar	...	GC(54.63)	401.46	110.48	19.03	T (1)	Chaturtai	194
टोड़ी फतेहपुर Tondi Fatehpur (28)	...	गेहूँ, ज्वार Wheat, Juar	...	GC(106.03)	322.95	396.61	66.77	T (1)	Kheri	195

ग्राम निदेशिका

2—गरौठा तहसील

जन सुविधाएँ एवं भूमि उपयोग

1	2	3	4	5	6	7	8	9	10	11
196	बिट्टौरा	419.27	349(65)	–(–5)	O(1)	W	–(–5)	–(–5)	–(–5)	KR
197	बिरसिंह पुरा	728.05	529(77)	P(1)	O(1)	W	–(–5)	–(–5)	–(5)	KR
198	जोनियाँ	127.48	...	गैर आबाद					Uninhabited	KR
199	गढ़ा	617.98	947(164)	P(1)	O(1)	W	–(–5)	–(–5)	–(–5)	KR
220	विक्रमपुरा सानी	299.07	642(102)	P(1)	O(1)	W	–(–5)	–(–5)	–(–5)	KR
201	कुटौरा	500.21	508(142)	–(–5)	O(1)	W	–(–5)	–(–5)	–(5–10)	KR
202	छिरौरा बुजुर्ग	450.03	1,136(157)	P(1),M(1)	O(1)	W	–(–5)	–(5–)	–(–5)	KR
203	पडंवाहा	794.02	1,670(277)	P(2),M(2)	O(1) MCW(1)	W,HP	PO	बुद्ध WED	BS	PR
204	बगरौनी	836.11	560(89)	P(1)	–(–5)	W	–(–5)	–(–5)	–(–5)	PR
205	खलीलपुरा	413.20	1,022(175)	P(1)	–(–5)	W	–(–5)	–(–5)	–(–5)	KR
206	देवरा खुर्द	518.02	652(107)	P(1)	–(–5)	W,T	–(–5)	–(–5)	–(–5)	KR
207	लोहार गाँव	321.33	522(91)	P(1)	O(1)	W	–(–5)	–(–5)	–(5–10)	KR
208	सुजवाँ	351.68	747(128)	P(1)	O(1)	W	–(5–10)	शुक्र FRI	–(5–10)	PR
209	बसवाहा	987 06	...	गैर आबाद					Uninhabited	KR
210	बेला	267.50	474(68)	P(1)	O(1)	W	–(–5)	–(–5)	–(–5)	KR
211	लठवारा	241.61	304(60)	P(1),H(1) M(1)	O(1)	W	–(–5)	–(–5)	–(–5)	KR
212	डावर	299.47	183(32)	P(1)	O(1)	W	–(–5)	–(–5)	–(–5)	KR
213	अतनिया	669 78	337(59)	–(–5)	–(–5)	W,HP	–(–5)	–(–5)	–(–5)	KR
214	रावतपुरा	210.68	...	गैर आबाद					Uninhabited	KR
215	करीं	506.68	113(16)	–(–5)	–(–5)	W	–(–5)	–(–5)	–(–5)	KR

VILLAGE DIRECTORY

AMENITIES AND LAND USE — GARAUTHA TAHSIL—2

12	13	14	15	16	17	18	19	20	2	1
गुरसराय Gursarai (10)	...	गेहूँ, ज्वार Wheat, Juar	...	GC(33.59)	289.76	73.66	22.26	N(4)	Bittaura	196
टोड़ी फतेहपुर Tondi Fatehpur (10)	...	गेहूँ, ज्वार Wheat, Juar	...	GC(14.16)	636.19	40.87	36.83	...	Birsinghpura	197
टोडी फतेहपुर Tondi Fatehpur (10)	...	...	...	...	119.38	4.05	4.05	...	Joniya	198
टोडी फतेहपुर Tondi Fatehpur (10)	...	गेहूँ, ज्वार Wheat, Juar	...	...	456.50	132.74	28.74	T(2)	Garha	199
टोड़ी फतेहपुर Tondi Fatehpur (8)	...	गेहूँ, ज्वार Wheat, Juar	...	W(0.40)	246.87	33.99	17.81	T(1)	Bikrampura Sani	200
टोडी फतेहपुर Tondi Fatehpur (11)	...	गेहूँ, ज्वार Wheat, Juar	...	...	352.49	93.89	53.83	...	Kutaura	201
टोडी फतेहपुर Tondi Fatehpur (15)	...	गेहूँ, ज्वार Wheat, Juar	...	...	428.58	11.74	9.71	...	Chhiraura Buzurg	202
टोडी फतेहपुर Tondi Fatehpur (8)	...	गेहूँ, ज्वार Wheat, Juar	...	W(16 19)	620 00	123.03	34 80	T(1)	Pandwaha	203
टोडी फतेहपुर Tondi Fatehpur (10)	...	गेहूँ, ज्वार Wheat, Juar	...	W(13.76)	652.38	95.10	74.87	T(2)	Bagrauni	204
टोडी फतेहपुर Tondi Fatehpur (9)	...	गेहूँ, ज्वार Wheat, Juar	...	W(2.02)	288.96	87.01	35.21	...	Khalilpura	205
टोड़ी फतेहपुर Tondi Fatehpur (9)	...	गेहूँ, ज्वार Wheat, Juar	...	W(8 09)	400.25	93.49	16.19	...	Deora Khurd	206
टोडी फतेहपुर Tondi Fatehpur (6)	...	गेहूँ, चना Wheat, Gram	...	W(0.40)	245.25	63.13	12.55	...	Lohargaon	207
टोडी फतेहपुर Tondi Fatehpur (7)	...	गेहूँ, चना Wheat, Gram	...	W(1.62)	251.72	75.27	23.07	...	Sujawan	208
टोड़ी फतेहपुर Tondi Fatehpur (1)	...	...	...	W(19.02)	792.40	130.31	45.33	...	Baswaha	209
टोडी फतेहपुर Tondi Fatehpur (6)	...	गेहूँ, ज्वार Wheat, Juar	...	W(0.40)	197.49	50.59	19.02	T(1)	Bela	210
टोडी फतेहपुर Tondi Fatehpur (3)	...	गेहूँ, चना Wheat, Gram	15,38	W(0.81)	169.16	19.43	36.83	...	Lathawara	211
टोड़ी फतेहपुर Tondi Fatehpur (4)	...	गेहूँ, चना Wheat, Gram	...	W(4.86)	197 49	62.32	34.80	...	Dabar	212
टोड़ी फतेहपुर Tondi Fatehpur (1)	ED	गेहूँ, चना Wheat, Gram	65 56	W(1 21)	455.29	62.73	84 99	T(1)	Ataniya	213
टोड़ी फतेहपुर Tondi Fatehpur (1)	...	...	13.76	W(0 40)	184 14	6 07	26.31	...	Rawatpura	214
टोडी फतेहपुर Tondi Fatehpur (1)	...	गेहूँ, चना Wheat, Gram	...	W(6 48)	334.67	127 08	38.45	...	Karri	215

1	2	3	4	5	6	7	8	9	10	11
216	रजवारा	741.82	716(110)	P(1)	O(1)	W,HP	-(5)	-(-5)	-(-5)	KR
217	धना बिल गाय	608.67	4(1)	-(-5)	-(-5)	W	-(-5)	-(-5)	-(-5)	KR,PR
218	टोड़ी फतेहपुर	674.23	2(1)	-(-5)	-(-5)	W,HP	-(-5)	-(-5)	-(-5)	PR
219	इटवाँ	624.05	9(1)	-(-5)	-(-5)	W,HP	-(-5)	-(-5)	-(-5)	KR
220	दुगारा	587.62	939(116)	P(1)	O(1)	W,HP	-(-5)	-(-5)	BS	PR
221	महेवा	1,259.83	1,413(241)	P(1),M(1)	O(1)	W	PO	सोम MON	-(-5)	KR
222	मऊ कछियाऊ	348 04	203(39)	-(-5)	O(1)	W	-(-5)	-(-5)	-(-5)	KR
223	घाट कुवाँ	218.13	...	गैर आबाद					Uninhabited	KR
224	पुछी	591.27	1,534(312)	P(1)	O(1)	T,W	-(-5)	मंगल TUE	-(-5)	KR
225	मार कुवाँ	700.54	1,256(221)	P(1),M(1)	O(1)	W,T	PO	बुद्ध WED	BS	PR
226	गुढ़ा	1,077.31	1.508(236)	P(1)	O(1)	W,T	-(-5)	शुक्र FRI	-(-5)	PR
227	शहपुरा खुर्द	464.19	981(149)	P(1)	-(-5)	T,W	-(-5)	-(-5)	-(-5)	PR
228	इमलोटा	842.18	655(104)	P(1)	-(-5)	T,W	-(-5)	-(-5)	-(-5)	KR
229	बरोटा	584.39	643(115)	P(1)	-(-5)	T,W	-(-5)	-(-5)	-(-5)	KR
230	एवनी	1,289.78	3,693(659)	P(1),M(1)	O(1)	W,T	PO	रवि, गुरु SUN, THU	-(-5)	KR,PR
231	लिधौरा	815.88	696(129)	P(1),M(1)	O(1)	W,T	-(-5)	-(-5)	-(-5)	KR
232	कोटरा	832.06	918(192)	P(1)	O(1)	W	-(-5)	-(-5)	(5-10)	KR
233	सोनकपुरा	1,373.96	1,534(271)	P(1)	O(1)	T,W	-(-5)	-(-5)	-(-5)	KR
F-1	वन क्षेत्र गुरसराय रेन्ज	9,973.43	...	गैर आबाद					Uninhabited	...

12	13	14	15	16	17	18	19	20	2	1
टोड़ी फतेहपुर Tondi Fatehpur (4)	...	गेहूँ, ज्वार Wheat, Juar	...	W(6.89)	419.27	41.68	273.98	...	Rajwara	216
टोडी फतेहपुर Tondi Fatehpur (2)	...	गेहूँ, ज्वार Wheat, Juar	24.28	W(22.66)	368.28	33.99	159 46	...	Dhanabilgain	217
टोड़ी फतेहपुर Tondi Fatehpur (1)	ED	गेहूँ, ज्वार Wheat, Juar	...	W(55.85)	425.74	46.95	145.69	T(2),M(3)	Tori Fatehpur	218
टोड़ी फतेहपुर Tondi Fatehpur (1)	...	गेहूँ, ज्वार Wheat, Juar	...	W(36.83)	447.19	66.37	73.66	...	Itawan	219
टोड़ी फतेहपुर Tondi Fatehpur (4)	ED	गेहूँ, ज्वार Wheat, Juar	...	...	309.52	48.97	229.13	...	Dugara	220
टोड़ी फतेहपुर Tondi Fatehpur (9)	ED	गेहूँ, चना Wheat, Gram	...	GC(54.63)	761.65	367.87	75.68	T(4),N(3)	Mahewa	221
टोडी फतेहपुर Tondi Fatehpur (10)	...	गेहूँ, ज्वार Wheat, Juar	...	W(21.45)	234.32	73.25	19.02	...	Mau Kachhiyau	222
टोडी फतेहपुर Tondi Fatehpur (10)	...	...	...	GC(82.56)	113 32	12 55	9.70	...	Ghat Kuwan	223
टोडी फतेहपुर Tondi Fatehpur (13)	...	गेहूँ, ज्वार Wheat, Juar	...	GC(71.23)	353.71	117.77	48.56	T(1)	Puchhi	224
टोड़ी फतेहपुर Tondi Fatehpur (11)	ED	गेहूँ, ज्वार Wheat, Juar	...	GC(32.78)	585.20	58.68	23.88	N(6)	Mar Kuwan	225
मऊरानीपुर Mauranipur (30) ..		गेहूँ, ज्वार Wheat, Juar	31.57	GC(306.95)	333.88	239.58	166.33	T(1)	Gurha	226
मऊरानीपुर Mauranipur (27)...		गेहूँ, ज्वार Wheat, Juar	...	C(152.17)	171.59	125.46	14.97	...	Shahpura Khurd	227
मऊरानीपुर Mauranipur (29)		गेहूँ, ज्वार Wheat, Juar	74.46	GC(175.64)	346.83	74.06	171.19	T(1)	Imlota	228
मऊरानीपुर Mauranipur (23)		गेहूँ, ज्वार Wheat, Juar	...	GC(261.84)	231.89	68.80	21.86	...	Barota	229
मऊरानीपुर Mauranipur (9) ...		गेहूँ, ज्वार Wheat, Juar	...	GC(493.73)	669.37	37.64	89.04	T(3)	Eoni	230
टोड़ी फतेहपुर Tondi Fatehpur (10)	...	गेहूँ, ज्वार Wheat, Juar	...	GC(225.82)	329.83	212.06	48.17	T(1)	Lidhora	231
टोड़ी फतेहपुर Tondi Fatehpur (14)	...	गेहूँ, ज्वार Wheat, Juar	...	GC(148.12)	477.95	170.78	35.21	N(2)	Kotra	232
मऊरानीपुर Mauranipur (21)...		गेहूँ, चना Wheat, Gram	...	GC(205.59)	803.73	182.12	182.52	T(2)	Sonakpura.	233
	...	...	9973.43	...	...	...	...	...	Forest Range Gursarai Range	F-I

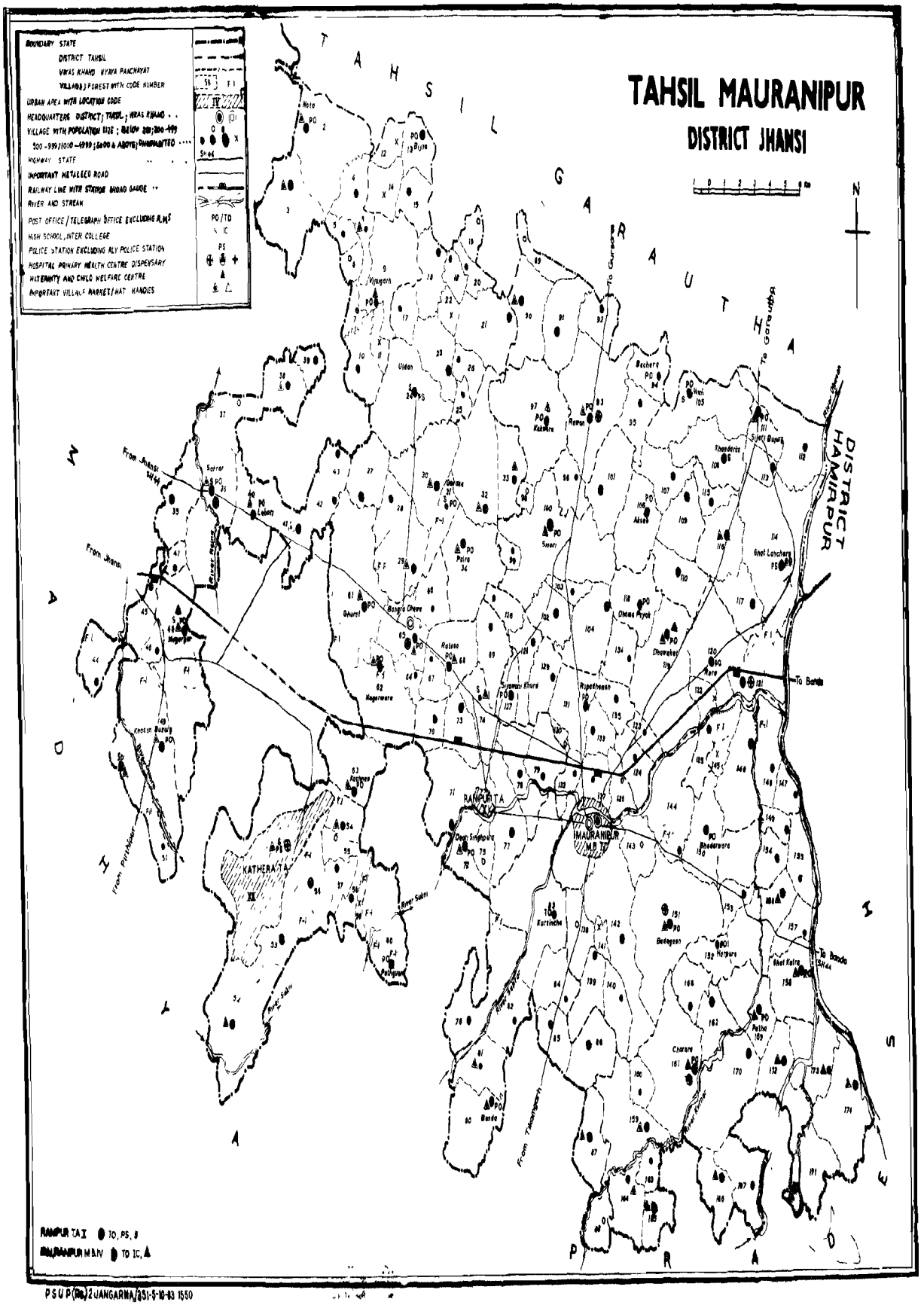

PSUP(Rs)2 JANGARWA/351-5-10-83 1650

3 -मऊरानीपुर तहसील
-Mauranipur Tahsil

ग्रामों की वर्णानुक्रम सूची

मऊरानीपुर तहसील

क्रम सं०	ग्राम का नाम	लोकेशन कोड नं०	क्रम सं०	ग्राम का नाम	लोकेशन कोड नं०	क्रम सं०	ग्राम का नाम	लोकेशन कोड नं०
1	2	3	1	2	3	1	2	3
1	अक्सेव	106	36	घाट रजवारा	19	71	निमगहना	11
2	अड़जार	45	37	घाट लहचूरा	114	72	निमौनी	74
3	अतपेई	81	38	घुराट	61	73	नौटा	2
4	अमनपुरा	26	39	घाघरी	5	74	पचवारा	32
5	इटायल	105	40	चकारा	117	75	पचौरो	78
6	इमिलिया	23	41	चढरऊ धावरी	16	76	पठगुवा	60
7	उल्दन	24	42	चितावद	139	77	पठा	169
8	ककवारा	97	43	चिमदवारा	96	78	पठाकरका	29
9	कगर	54	44	चिरकना	67	79	पडरा	52
10	कचनेव	63	45	चुरारा	161	80	पलरा	34
11	कटेरा	53	46	चुरारी	135	81	पहाड़ी खुर्द	22
12	कदौरा	172	47	चौकरी	28	82	पिपरोखर	134
13	कनौरा	51	48	जलालपुरा	130	83	पुखा	157
14	किशोरपुरा	92	49	जावन	35	84	पुरा बुजुर्ग	6
15	कुआँ	85	50	झाँकरी	133	85	पंचमपुरा	168
16	कुरैचा	83	51	टकतौली	166	86	बख्तर	165
17	केमारी	160	52	टिकरी	73	87	बगरौनी जागीर	17
18	केलुवा	163	53	ढकरवारा	170	88	बगरौनी	69
19	कोटरा	102	54	ढिमलौनी	136	89	बधौरा	88
20	कँजा	138	55	ढौड़ा	38	90	बचेरा	94
21	खकोरा	174	56	तिलैरा	110	91	बड़ा गाँव	151
22	खँजराहा	4	57	तुगरवारा	122	92	बमन नैगुवाँ	37
23	खनुवाँ	107	58	दरबटयाऊ	8	93	बम्हौरी	116
24	खरका माफ	146	59	दादपुरा	18	94	बम्हौरी सुहागी	71
25	खरका सानी	132	60	दुर्गापुर	128	95	बरुवा माफ	147
26	खान पुरा	99	61	देवरी घाट	155	96	बरौरा	112
27	खिलारां	153	62	देवरी सिंह पुरा	72	97	बरौरी	104
28	खिसनी खुर्द	50	63	धमनापायक	118	98	बसरिया	154
29	खिसनी बुजुर्ग	49	64	धवाकर	119	99	बसारी	76
30	खदरका	108	65	धायपुरा	149	100	बागकंजा	141
31	गढवां	101	66	धौरा	164	101	बार उर्फ रामपुर	25
32	गनूपुरा	145	67	नया गाँव	148	102	बिजना	13
33	गुदा	70	68	नवादा	82	103	बिजरवारा	87
34	गैराहा	31	69	नरायच	57	104	बिरगुवाँ	173
35	घाट कोटरा	158	70	निनौरा	44	105	बिहटा	98

ग्रामों की वर्णानुक्रम सूची

मऊरानीपुर तहसील (समाप्त)

क्रम सं०	ग्राम का नाम	लोकेशन कोड नं०	क्रम सं०	ग्राम का नाम	लोकेशन कोड नं०	क्रम सं०	ग्राम का नाम	लोकेशन कोड नं०
1	2	3	1	2	3	1	2	3
106	बीरा	159	131	मदरवास	90	156	सकरार	36
107	बुखारा	144	132	मेढ़की	129	157	सनौर	33
108	बुढ़ाई	95	133	मेलवार	167	158	सतपुरा	20
109	बढ़ातली	27	134	मैलौनी	124	159	सप्तवारा	126
110	बुढ़िया बम्होरी	86	135	राजपुरा	30	160	सिकन्दरा	1
111	बेरवई	91	136	रतौसा	68	161	सिजारो	21
112	बोड़ा	80	137	रमपुरा	46	162	सिजारी खुर्द	113
113	बगराधवा	65	138	रसीदपुर	59	163	सिजारी बुजुर्ग	111
114	बाँध	89	139	रजगिर	10	164	सिजौरा	39
115	बाँसर	15	140	रूपाधमना	131	165	सितौरा	125
116	भगौरा	14	141	रेवन	93	166	सिलगुवाँ	43
117	भटपुरा	121	142	रोरा	120	167	सुहागपुरा	103
118	भटा	58	143	रौनी	142	168	सेवारा	64
119	भदरवारा	150	144	लखेसुर	123	169	संतपुरा	47
120	भाकौरो	79	145	लठेसरा	7	170	सिंगरवारा	140
121	भानपुरा	171	146	लारौन	56	171	हनौता	12
122	भिटौरा	41	147	लारौनी	115	172	हरपुरा	152
123	भोरारो	75	148	लुहार गाँव भांट	42	173	हाटी	3
124	मडरा	156	149	लुहार गाँव रानीपुर	77	174	हाँसपुरा	55
125	मऊ	137	150	लुहारी	40			
126	मगरपुर	48	151	विजयगढ	9		वन क्षेत्र	
127	मगरवारा	62	152	स्योकराधवा	66	1	मऊरानीपुर रेन्ज	F-1
128	मडवां	109	153	स्यावनी खुर्द	127			
129	मढ़ा	143	154	स्यावनी बुजुर्ग	84			
130	मथूपुरा	162	155	स्यावरी	100			

ALPHABETICAL LIST OF VILLAGES

MAURANIPUR TAHSIL

S.No.	Name of village	Location Code No.	S.No.	Name of village	Location Code No.	S.No.	Name of village	Location Code No.
1	2	3	1	2	3	1	2	3
1	Akseo	106	36	Bijna	13	71	Ghurat	61
2	Amanpura	26	37	Bira	159	72	Gudha	70
3	Arjar	45	38	Birguan	173	73	Hanauta	12
4	Atpei	81	39	Bonda	80	74	Hanspura	55
5	Bachera	94	40	Budai	95	75	Harpura	152
6	Badagaon	151	41	Budawli	27	76	Hati	3
7	Baghauro	88	42	Budiya Bamhori	86	77	Imilia	23
8	Baghkanja	141	43	Bukhara	144	78	Itail	105
9	Bagrauni	69	44	Chakara	117	79	Jalalpura	130
10	Bagrauni Jagir	17	45	Charhraudhawari	16	80	Jawan	35
11	Bakhtar	165	46	Chaukri	28	81	Jhankri	133
12	Bamannai Guwan	37	47	Chimadwara	96	82	Kachneo	63
13	Bamhauri	116	48	Chirkana	67	83	Kadora	172
14	Bamhauri Suhagi	71	49	Chitawad	139	84	Kagar	54
15	Bandh	89	50	Churara	161	85	Kailua	163
16	Bangradhawa	65	51	Churari	135	86	Kaimari	160
17	Bansar	15	52	Dadpura	18	87	Kakwara	97
18	Baraura	112	53	Darbatyau	8	88	Kanaura	51
19	Barauri	104	54	Deorighat	155	89	Kanja	138
20	Barua Muaf	147	55	Deorisingpura	72	90	Kathera	53
21	Bar *urf* Rampur	25	56	Dhaipura	149	91	Khajraha	4
22	Basari	76	57	Dhakarwara	170	92	Khakora	174
23	Basariya	154	58	Dhamna Payak	118	93	Khandarka	108
24	Behta	98	59	Dhawakar	119	94	Khanpura	99
25	Berwai	91	60	Dhimloni	136	95	Khanuan	107
26	Bhadarwara	150	61	Dhonda	38	96	Kharka Muaf	146
27	Bhagaura	14	62	Dhorra	164	97	Kharka Sani	132
28	Bhakoro	79	63	Durgapur	128	98	Khilara	153
29	Bhandra	156	64	Gadhwan	101	99	Khisni Buzurg	49
30	Bhanpura	171	65	Gairaha	31	100	Khisni Khurd	50
31	Bhata	58	66	Ganupura	145	101	Kishorpura	92
32	Bhatpura	121	67	Ghanghri	5	102	Kotra	102
33	Bhitaura	41	68	Ghatkotra	158	103	Kuraincha	83
34	Bhoraro	75	69	Ghatlahchura	114	104	Kuwan	85
35	Bijarwara	87	70	Ghatrajwara	19	105	Lakhesur	123

ALPHABETICAL LIST OF VILLAGES

MAURANIPUR TAHSIL (Concld.)

S.No.	Name of village	Location Code No.	S.No.	Name of village	Location Code No.	S.No.	Name of village	Location Code No.
1	2	3	1	2	3	1	2	3
106	Laron	56	131	Padra	52	156	Sewkaradhawa	66
107	Laroni	115	132	Pahari Khurd	22	157	Siaori	100
108	Lathesra	7	133	Palra	34	158	Sijari Buzurg	111
109	Luhar Gaon Bhat	42	134	Panchampura	168	159	Sijari Khurd	113
110	Luhar Gaon Ranipur	77	135	Patha	169	160	Sijaro	21
111	Luhari	40	136	Pathakarka	29	161	Sijaura	39
112	Madarwas	90	137	Pathguan	60	162	Sikandara	1
113	Madha	143	138	Piprokhar	134	163	Silguwan	43
114	Madwan	109	139	Pura Buzurg	6	164	Singarwara	140
115	Magarpur	48	140	Purwa	157	165	Sitora	125
116	Magarwara	62	141	Rajgir	10	166	Siyawni Buzurg	84
117	Mailoni	124	142	Rajpura	30	167	Siyawni Khurd	127
118	Mailwar	167	143	Rampura	46	168	Suhagpura	103
119	Mathupura	162	144	Rasidpura	59	169	Taktoli	166
120	Mau	137	145	Ratosa	68	170	Tikri	73
121	Medki	129	146	Rewan	93	171	Tilera	110
122	Naraich	57	147	Roni	142	172	Tungarwara	122
123	Nauta	2	148	Rora	120	173	Uldan	24
124	Nawada	82	149	Rupadhamna	131	174	Vijaigarh	9
125	Nayagaon	148	150	Sakrar	36			
							Forest Range	
126	Nimgahna	1	151	Sanaura	33	1	Mauranipur Range	F-1
127	Nimoni	74	152	Santpura	47			
128	Ninaura	44	153	Saptwara	126			
129	Pachoro	78	154	Satpura	20			
130	Pachwara	32	155	Sewara	64			

उपलब्ध जनसुविधाएँ–[यदि ग्राम मे सुविधाएँ उपलब्ध नही है तो कालम मे डैश (—) लगाया गया हैतथा इसके बाद कोष्टको मे जितनी निकटतम दूरी पर सुविधा उपलब्ध है मोटे तौर पर वह दूरी इस प्रकार दी गई है —5 कि. मी , 5 से 10 कि. मी. और 10+ कि. मी.]
Amenities available–[If not available within the village, a dash (—) is shown in the column and next to it in brackets, the distance in broad range viz. —5 kms., 5—10 kms. and 10+ kms., of the nearest place where the facility is available is given]

लोकेशन कोड नं॰ Location Code No.	ग्राम का नाम	ग्राम का कुल क्षेत्रफल (हेक्टेयर में) Total area of Village (in Hectares)	कुल जनसंख्या और परिवारों की संख्या Total Population and No. of Households	शैक्षिक Educational	चिकित्सा Medical	पीने का पानी (पीने योग्य) Drinking Water(Potable)	डाक और तार Post and Telegraph	बाजार/हाट का दिन/के दिन यदि कोई हो Day or days of Market/ *Hat*, if any	संचार व्यवस्था (बस स्टाप, रेलवे स्टेशन, जल मार्ग) Communications (Bus Stop, Railway Station, Waterways)	ग्राम तक पहुँचने का मार्ग Approach to Village
1	2	3	4	5	6	7	8	9	10	11
1	सिकन्दरा	46.14		गैर आबाद					Uninhabited	KR
2	नौटा	1,390.14	2,159(435)	P(1)	RP(1)	W	PO	शनि मगल SAT TUE	BS	KR
3	हाटी	1,111.71	1,943(362)	P(1),M(1)	O(1)	W	-(-5)	शनि मगल SAT TUE	-(-5)	KR
4	खजराहा	416.03	601(94)	P(1)	-(-5)	W	-(-5)	-(-5)	-(-5)	KR
5	घांघरी	210.85	496(79)	P(1)	O(1)	W	-(-5)	-(-5)	-(5-10)	KR
6	पुरा बुजुर्ग	161.88	10(3)	-(5)	O(1)	W	-(-5)	-(-5)	-(5-10)	KR
7	लठेसरा	167.14	339(57)	-(-5)	O(1)	W	-(-5)	-(-5)	-(5-10)	KR
8	दरबट याऊ	227.44	435(59)	P(2)	RP(2)	W	-(-5)	बुद्ध WED	-(10+)	KR
9	विजय गढ़	1,028.34	858(150)	P(2)	O(1)	W	PO	बुद्ध WED	-(10+)	KR
10	राजगिर	530.56	535(88)	P(1)	O(1)	W	-(-5)	-(-5)	-(10+)	KR
11	निमगहना	199.11		गैर आबाद					Uninhabited	KR
12	हनोता	354.11		गैर आबाद					Uninhabited	KR
13	बिजना	384.87	2,024(369)	P(1),M(1)	O(1), RP(2)	W	PO	-(-5)	-(5-10)	PR
14	भगौरा	390.54		गैर आबाद					Uninhabited	KR
15	बांसार	385.27	673(118)	P(1)	O(1)	W	-(-5)	-(-5)	BS	PR

निकटतम कस्बा और उसकी दूरी (कि०मी० में) Nearest Town and Distance (in Km.)	बिजली की आपूर्ति Power Supply	मुख्य खाद्यान्न Staple food	भूमि उपयोग (अर्थात विभिन्न उपयोगों में आने वाले भू क्षेत्र हेक्टेयर मे दशमलव के दो स्थानो तक) Land use (*i. e.* areas under different type of land use in hectares rounded upto two decimal places)						Name of Village	लोकेशन कोड नं० Location Code No.
			वन Forest	सिंचित साधन Irrigated (by sources)	असिंचित Unirrigated	कृषि योग्य बंजर भूमि गोचर एवं चरागाह सहित Culturable Waste including Gaucher & Groves	कृषि के लिए अनुपलब्ध भूमि Area not Available for Cultivation	टिप्पणी (धार्मिक ऐतिहासिक या पुरातत्व महत्व के स्थल Remarks (including any Place of Religious, Historical or Archaeological interest)		
12	13	14	15	16	17	18	19	20	2	1
मऊरानीपुर Mauranipur (28) ...		...	...	W(2.83)	30.76	11.74	0.81	...	Sikandara	1
मऊरानीपुर Mauranipur (25) ...		गेहूँ, ज्वार Wheat, Juar	...	W(16.59)	986.25	323.36	63.94	...	Nauta	2
मऊरानीपुर Mauranipur (27) ...		गेहूँ ज्वार Wheat, Juar	...	W(26.71)	647.12	392.56	45.32	...	Hati	3
मऊरानीपुर Mauranipur (30) ...		गेहूँ, ज्वार Wheat, Juar	...	W(10.12)	338.33	44.92	22.66	T(9),C(1)	Khajraha	4
मऊरानीपुर Mauranipur (30) ...		गेहूँ, ज्वार Wheat, Juar	...	W(6.48)	91.87	61.92	50.58	...	Ghanghri	5
मऊरानीपुर Mauranipur (31) ...		गेहूँ, ज्वार Wheat, Juar	...	W(0.48)	114.93	40.88	5.26	...	Pura Buzurg	6
मऊरानीपुर Mauranipur (30) ...		गेहूँ, चना Wheat, Gram	...	W(30.76)	86.60	32.78	17.00	...	Lathesra	7
मऊरानीपुर Mauranipur (32) ...		गेहूँ, ज्वार Wheat, Juar	...	W(9.71)	197.90	3.24	16.59	...	Darbatyau	8
मऊरानीपुर Mauranipur (30) ...		गेहूँ, ज्वार Wheat, Juar	...	W(16.19)	719.56	112.51	180.08	...	Vijaigarh	9
मऊरानीपुर Mau anipur (30) ...		गेहूँ, ज्वार Wheat, Juar	...	W(25.50)	392.15	31 57	81.34	T(1)	Rajgir	10
मऊरानीपुर Mauranipur (32) ...		...	...	W(2.83)	148.12	9.31	38.85	...	Nimgahna	11
मऊरानीपुर Mauranipur (30) ...		...	...	W(4.05) TK(7 28)	297.45	33.59	11.74	...	Hanauta	12
मऊरानीपुर Mauranipur (30) ...		गेहूँ, ज्वार Wheat, Juar	...	W(21.45) N(2.02)	295.94	30.66	34.80	...	Bijna	13
मऊरानीपुर Mauranipur (30) ...		...	...	N(5.67)W(8.50),	303.12	62.73	10.62	...	Bhagaura	14
मऊरानीपुर Mauranipur (30) ...		गेहूँ ज्वार Wheat Juar	...	W(12.95) N(5.67)	278.02	75.27	13 36	...	Bansar	15

1	2	3	4	5	6	7	8	9	10	11
16	चढ़रऊ धवारी	462.57	576(93)	P(1)	O(1)	W	-(-5)	-(-5)	-(10+)	KR
17	बगरौनी जागीर	337.52	437(80)	P(1)	O(1)	W	-(-5)	-(-5)	-(-5)	PR
18	दादपुरा	221.78	306(58)	P(1)	O(1)	W	-(-5)	-(-5)	-(-5)	KR
19	घाट रजवारा	21.006	47(5)	-(-5)	-(5-10)	W	-(5-10)	-(-5)	-(5-10)	KR
20	सतपुरा	250.91	478(84)	P(1)	O(1)	W	-(5-10)	-(5-10)	-(5-10)	KR
21	सिजारो	878.60	1,047(175)	P(1)	O(1)	W	-(5-10)	-(-5)	-(5-10)	KR
22	पहाड़ी खुर्द	171.19			गैर आबाद				Uninhabited	KR
23	इमिलिया	561.32	1,087(195)	P(1)	O(1)	W,HP	-(-5)	-(-5)	-(5-10)	KR
24	उल्दन	1,341.18	3,284(636)	P(2),M(2) H(1)	-(-5)	W,HP	-(-5)	-(-5)	-(5-10)	PR
25	बार उर्फ रामपुर	151.78	282(48)	(-5)	O(1)	W	-(-5)	-(-5)	-(10+)	KR
26	अमनपुरा	269.13	372(73)	P(1)	O(1)	W,HP	-(-5)	-(-5)	-(10+)	KR
27	बुढ़ावली	583.17	1,014(178)	P(1)	O(1)	W	-(-5)	-(-5)	-(-5)	KR
28	चौकरी	338.33	861(140)	P(1)	RP(1)	W	-(-5)	-(-5)	-(-5)	KR
29	पठा करका	849.87	1,469(261)	P(1)	RP(1)	T,W	-(-5)	सोम MON	-(-5)	PR
30	रजपुरा	938.50	1,455(257)	P(2)	O(1)	W,HP	-(-5)	मंगल TUE	-(5-10)	PR
31	गैराहा	405.10	474(69)	P(1)M(1) PUC(1)	O(1)	W,HP	PO	-(-5)	-(-5)	PR
32	पचबारा	1,166.35	2,160(406)	P(1) M(1)	RP(1)	W	-(-5)	बुद्ध WED	-(5-10)	PRK,R
33	सनौरा	390.94	503(82)	P(1)	-(-5)	W	-(-5)	-(-5)	-(-5)	KR
34	पलरा	1,387.31	3,123(532)	P(1),M(1)	RP(2)	W	PO	बुद्धशनि WED SAT	-(-5)	KR
35	जावन	594.10	1,720(296)	P(2) M(1)	-(-5)	W,HP	-(-5)	-(-5)	BS	PR

12	13	14	15	16	17	18	19	20	2	1
मऊरानीपुर Mauranipur (32)	...	गेहूँ, ज्वार Wheat, Juar	...	W(6.88)	335.50	96.33	23.86	...	Charhrau Dnawari	16
मऊरानीपुर Mauranipur (28)	...	गेहूँ, चना Wheet, Gram	...	W(8.90)	272.77	43.71	12.14	...	Bagrauni Jagir	17
मऊरानीपुर Mauranipur (30)	...	गेहूँ, ज्वार Wheat, Juar	...	W(14.57)	151.36	39.26	16.59	...	Dadpura	18
मऊरानीपुर Mauranipur (24)	...	गेहूँ, चना Wheat, Gram	...	W(3.24)	150.95	49.78	8.09	...	Ghat Rajwara	19
मऊरानीपुर Mauranipur (23)	...	गेहूँ, चना Wheat, Gram	...	W(2.83)	194.66	44,92	8.50	...	Satpura	20
मऊरानीपुर Mauranipur (22)	...	गेहूँ, चना Wheat, Gram	...	W(17.40)	676.66	85.39	99.15	...	Sijaro	21
मऊरानीपुर Mauranipur (30)	...	...	...	...	145.29	22.26	3.64	...	Pahari Khurd	22
मऊरानीपुर Mauranipur (30)	...	गेहूँ, ज्वार Wheat, Juar	...	W(8.09)	432.22	78.92	42.09	T(6)	Imilia	23
मऊरानीपुर Mauranipur (25)	EO	गेहूँ, चना Wheat, Gram	...	W(17.81)	1,066.37	194.66	62.34	...	Uldan	24
मऊरानीपुर Mauranipur (30)	...	गेहूँ, ज्वार Wheat, Juar	...	W(0.81)	140.03	2.42	8.52	T(2)	Bar urf Rampur	25
मऊरानीपुर Mauranipur (30)	...	गेहूँ, ज्वार Wheat, Juar	...	W(1.62)	193.45	44.92	29.14	...	Amanpura	26
मऊरानीपुर Mauranirur (27)	...	गेहूँ, ज्वार Wheat, Juar	...	W(23.47)	430.60	31.16	97.94	T(1),C(2)	Budawli	27
मऊरानीपुर Mauranipur (10)	ED	गेहूँ, ज्वार Wheat, Juar	...	W(24.28)	250.91	47.76	15.38	...	Chaukri	28
मऊरानीपुर Mauranipur (9)	ED	गेहूँ, ज्वार Wheat, Juar	84.58	W(133.96)	458.53	130·72	42.08	T(2),C(1)	Pathakarka	29
मऊरानीपुर Mauranipur (21)	ED	गेहूँ, ज्वार Wheat, Juar	...	W(15.78) R(40.07)	552.82	54.23	275.60	...	Rajpura	30
मऊरानीपुर Mauranipur (20)	...	गेहूँ, ज्वार Wheat, Juar	106.43	W(12 14) TW(33.19)	148.12	48.56	56 66	...	Gairaha	31
मऊरानीपुर Mauranipur (12)	...	गेहूँ, चना Wheat, Gram	...	W(44.52) GC(405.10)	441.93	134.36	140.44	...	Pachwara	32
मऊरानीपुर Mauranipur (8)	...	गेहूँ, ज्वार Wheat, Juar	...	W(7.28), GC(202 34)	124 65	16.60	40 07	...	Sanaura	33
मऊरानीपुर Mauranipur (14)	ED	गेहूँ, ज्वार Wheat, Juar	...	W(126.27)	963.18	254.96	42.90	T(1),C(2)	Palra	34
मऊरानीपुर Mauranipur (30)	ED	गेहूँ, चना Wheat, Gram	...	W(159.45) TW(129.50) O(7.69)	184.54	50.99	61.93	...	Jawan	35

1	2	3	4	5	6	7	8	9	10	11
36	सकरार	1,333.49	4,003(734)	P(2)M(1), H(1),	RP(3),O(1), MCW(1)	W	PO	रवि, बुध SUN,WED	BS	PR
37	बमन नैगुवां	482.40	173(29)	-(-5)	-(-5)	W	-(-5)	-(-5)	-(-5)	KR
38	ढ़ोड़ा	540 27	870(143)	P(1),M(1)	O(1)	W	-(-5)	बुद्ध WED	-(-5)	KR
39	सिजौरा	204.78	507(88)	P(1)	RP(1)	W	-(-5)	-(-5)	-(5-10)	KR
40	लुहारी	730.89	1,042(181)	P(1)	O(1)	W	PO	शुक्र FRI	BS	PR
41	भिटौरा	452 45	1,006(161)	P(1),M(1)	O(1)	W HP	-(-5)	बुध WED	BS	PR
42	लुहारगांव भाट	287.74	570(90)	P(1)	O(1)	W	-(-5)	-(-5)	-(-5)	KR
43	सिलगुवां	278.03	588(97)	P(1)	-(-5)	W,HP	-(-5)	-(-5)	-(-5)	KR
44	निनौरा	458.53	928(284)	P(1)	O(1)	W	-(-5)	-(-5)	-(-5)	PR,KR
45	अड़जार	471.88	967(196)	P(1)	-(-5)	W	-(-5)	-(5)	-(-5)	PR,KR
46	रमपुरा	109.27	249(95)	-(-5)	O(1)	W	-(-5)	-(-5)	-(-5)	PR,KR
47	संतपुरा	120.20	487(160)	P(1)	O(1)	W	-(-5)	-(-5)	-(-5)	KR
48	मगरपुर	1,385.29	3,289(700)	P(1),M(1)	MCW(1), O(1)CHW(1)	W	PO	मंगल, शनि TUE,SAT	-(-5)	KR
49	खिसनी बुजुर्ग	976.13	1,363(302)	P(1),M(1)	O(1)	W	PO	शुक्र FRI	-(-5)	KR
50	खिसनी खुर्द	447 19	1,929(414)	P(1)	-(-5)	W,T	-(5)	शुक्र FRI	-(-5)	KR
51	कनौरा	516 40	461(109)	P(1),M(1)	O(1)	W	-(-5)	-(-5)	-(5)	PR
52	पडरा	1,313.25	1,959(481)	P(1)	O(1)	W	-(5-10)	रवि SUN	-(10+)	KR
53	कटेरा	4,174.48	3,227(660)	-(-5)	-(-5)	W	-(-5)	-(-5)	-(10+)	PR
54	कगर	215.30	562(174)	P(1)	O(1)	W	-(-5)	शुक्र FRI	-(5-10)	KR
55	हास पुरा	237.15	172(89)	-(-5)	O(1)	W	-(-5)	-(-5)	-(-5)	KR

12	13	14	15	16	17	18	19	20	2	1
मऊरानीपुर Mauranipur(32)	ED	गेहूँ, चना Wheat, Gram	...	W(249.70) GC(125.46) O(38.85),	572.25	241.20	106.03	M(2)	Sakrar	36
मऊरानीपुर Mauranipur(33)	...	गेहूँ, ज्वार Wheat, Juar	...	W(50.99)	233.10	184.94	13.37	...	Baman Naigwan	37
मऊरानीपुर Mauranipur(29)	...	गेहूँ, ज्वार Wheat, Juar	...	W(14.57)	424.11	83.77	17.82	...	Dhonda	38
मऊरानीपुर Maurunipur(30)	...	गेहूँ, ज्वार Wheat, Juar	...	W(25.90)	165.11	6.48	7.29	...	Sijaura	39
मऊरानीपुर Mauranipur(27)	ED	गेहूँ, ज्वार Wheat, Juar	...	W(110.47)	411.57	176.47	32.38	...	Luharl	40
मऊरानीपुर Mauranipur(24)	ED	गेहूँ, ज्वार Wheat, Juar	...	W(97.13)	250.09	79.74	25.49	...	Bhitaura	41
मऊरानीपुर Mauranipur(25)	...	गेहूँ, ज्वार Wheat, Juar	...	W(48.97)	109.03	33.59	12.15	...	Luhargaon Bhat	42
मऊरानीपुर Mauranipur(25)	...	गेहूँ, ज्वार Wheat, Juar	...	W(33.19)	207.20	24.28	13.36	...	Silguwan	43
मऊरानीपुर Mauranipur(25)	...	गेहूँ, चना Wheat, Gram	18.21	W(13.77) TW(7.28) GC(142 45)	100.79	214.89	33.59	...	Ninaura	44
मऊरानीपुर Mauranipur(23)	...	गेहूँ, चना Wheat, Gram	25.09	W(8.50)TK(41 28)	64.75	32.38	167.43	...	Arjar	45
मऊरानीपुर Mauranipur(25)	...	गेहूँ, चना Wheat, Gram	...	W(42.90)	29.95	27.11	9.31	...	Rampura	46
मऊरानीपुर Mauranipur(22)	...	गेहूँ, चना Wheat, Gram	...	W(3.24), GC(63.53)	22.67	23.47	7.29	...	Santpura	47
कठेरा Kathera (10)	...	गेहूँ, ज्वार Wheat, Juar	172.40	W(12.55), GC(428.58)	253.34	414.82	103.60	N(4),C(1), T(3)	Magarpur	48
कठेरा Kathera (7)	...	गेहूँ, ज्वार Wheat, Juar	65.15	W(258.32)	187.38	427.77	27.60	...	Khisni Buzurg	49
कठेरा Kathera (8)	...	गेहूँ, ज्वार Wheat, Juar	54.63	W(135.57)	127.48	21.44	108.07	...	Khisni Khurd	50
कठेरा Kathera (8)	...	गेहूँ, ज्वार Wheat, Juar	...	W(94.70)	60.71	270.74	90.25	C(1)	Kanaura	51
कठेरा Kathera (8)	...	गेहूँ, ज्वार Wheat, Juar	197.90	W(182.92)	216.11	474.31	242.01	...	Padra	52
कठेरा Kathera (22)	...	गेहूँ, ज्वार Wheat, Juar	966.83	W(1,266.71)	712.27	1,119.00	109.67	...	Katera	53
मऊरानीपुर Mauranipur(23)	...	गेहूँ, ज्वार Wheat, Juar	46.95	W(39.26)	88.63	18.62	21.84	...	Kagar	54
कठेरा Kathera (5)	...	गेहूँ, ज्वार Wheat, Juar	...	W(21.85)	88.63	118.98	7.69	...	Hanspura	55

1	2	3	4	5	6	7	8	9	10	11
56	लारौन	517.61	1,024(240)	P(1)	O(1)	W	-(5-10)	-(-5)	-(-5)	KR
57	नरायच	249.70	500(104)	-(-5)	O(1)	W	-(-5)	-(5)	-(-5)	KR
58	भटा	234 32	609(111)	P(1)	O(1)	W	-(-5)	-(-5)	-(-5)	KR
59	रसीद पुर	180.09			गैर आबाद				Uninhabited	KR
60	पठगुवाँ	900.46	1,415(228)	P(1)	O(1)	W	PO	-(5-10)	(5-10)	KR
61	घुराट	1,373.96	2,315(489)	P(1),M(1)	O(1)	W.HP	PO	शुक्र FRI	BS	PR
62	मगरवारा	1,012.96	2,148(458)	P(2)	O(1)	W,HP	PO	सोम MON	-(5-)	PR
63	कचनेव	860 39	2.783(580)	P(1),M(1)	O(1)	W	PO	सोम MON	-(5-10)	PR
64	सेवारा	189.80	382(63)	P(1)	O(1)	W,HP	-(-5)	-(-5)	-(-5)	PR,KR
65	बंमरा धवा	623.64	1,395(336)	P(1),M(1)	PHC(1)	T,W(1)	PO	गुरु THU	BS	PR
66	श्योकरा धवा	163.50	205(37)	-(-5)	-(-5)	W	-(-5)	-(-5)	-(-5)	PR.KR
67	चिरकना	304.74	39u(90)	P(1)	O(1)	W,HP	-(-5)	-(-5)	-(-5)	PR
68	रतौसा	581 55	1,534(359)	P(1)	RP(1), O(1)	T,W	PO	शुक्र FRI	BS	PR
69	बगरौनी	495 35	751(170)	P(1)	O(1)	T,W	-(-5)	-(-5)	(-5)	KR
70	गुढ़ा	317 28	601(146)	P(1)	O(1)	W,HP	-(-5)	-(-5)	-(-5)	PR,KR
71	बम्हौरी सुहागी	885·89	1,345(292)	P(1)	O(1)	W	-(-5)	-(-5)	-(-5)	KR
72	देवरी सिंहपुरा	702.96	1,629(335)	P(1)	O(1)	W	PO	रवि, बुद्ध SUN,WED	-(-5)	KR
73	टिकरी	455 69	1,499(358)	P(1)	O(1)	W,HP	-(-5)	-(-5)	-(-5)	PR,KR
74	निमौनी	498.19	474(134)	H(1)	RF(1), O(1)	W,T	-(-5)	शनि SAT	BS	PR
75	भोरारों	218.13	15(6)	-(-5)	-(-5)	W	-(-5)	-(-5)	-(-5)	KR

VILLAGE DIRECTORY

AMENITIES AND LAND USE — MAURANIPUR TAHSIL—3

12	13	14	15	16	17	18	19	20	2	1
कठेरा Kathera (2)	...	गेहूँ, ज्वार Wheat, Juar	...	W(68.80)	85.80	333.88	29 13	...	Laron	56
कठेरा Kathera (4)	...	गेहूँ, ज्वार Wheat, Juar	...	W(45.73)	119.79	76.89	7.29	...	Naraich	57
कठेरा Kathera (4)	...	गेहूँ, ज्वार Wheat, Juar	.	W(17.00)	99.56	96.32	21.44	...	Bhata	58
कठेरा Kathera (5)	...	..	...	W(14.16)	120.60	39.26	6.07	...	Rasidpura	59
मऊरानीपुर Mauranipur (8)	...	गेहूँ, ज्वार Wheat, Juar	...	W(63.54)	510.73	194.26	131.93	...	Path Guan	60
मऊरानीपुर Mauranipur(19)	ED, EO	गेहूँ, ज्वार Wheat, Juar	18.62	W(114.53)	980.99	129.91	129.91	...	Ghurat	61
मऊरानीपुर Mauranipur (19)	...	गेहूँ, ज्वार Wheat, Juar	...	W(21 04) GC(139.62)	352.90	262.65	236.75	C(2)	Magarwara	62
मऊरानीपुर Mauranipur (29)	...	गेहूँ, ज्वार Wheat, Juar	...	W(19.02), GC(278,43)	161.87	202.75	198.32	...	Khachneo	63
मऊरानीपुर Mauranipur (6)	...	गेहूँ, ज्वार Wheat, Juar	...	W(2.02), GC(101.17)	48.97	23.07	14.57	C(1)	Sewara	64
मऊरानीपुर Mauranipur (8)	ED	गेहूँ, ज्वार Wheat, Juar	...	W(61.11)	316.87	84.18	161.48	...	Bangra Dhawa	65
मऊरानीपुर Mauranipur (6)	...	गेहूँ, ज्वार Wheat, Juar	...	W(1.21), GC(56.66)	55 44	10.11	40.08	...	Sewkara Dhawa	66
मऊरानीपुर Mauranipur (2)	...	गेहूँ, ज्वार Wheat, Juar	...	W(2.43), GC(34.81)	197.48	46.95	23.07	...	Chirkana	67
मऊरानीपुर Mauranipur (4)	ED	गेहूँ, ज्वार Wheat, Juar	...	W(55 04)	451.23	45.33	29.95	T(1),C(1)	Ratosa	68
मऊरानीपुर Mauranipur (5)	...	गेहूँ, ज्वार Wheat, Juar	...	W(6.88), GC(129.50)	265.48	81.35	12.14	...	Bagroni	69
मऊरानीपुर Mauranipur (2)	...	गेहूँ, ज्वार Wheat, Juar	...	W(2.43), GC(116.14)	93.08	74.86	30.77	...	Gudha	70
रानीपुर Ranipur (5)	...	गेहूँ, ज्वार Wheat, Juar	...	W(73.66), GC(242.82)	352.90	171.19	45.32	...	Bamhori Suhagi	71
रानीपुर Ranipur (1)	...	गेहूँ, ज्वार Wheat, Juar	...	W(33.99) GC(118 58)	369.90	129.50	50.99	...	Deori Singhpura	72
रानीपुर Ranipur (2)	...	गेहूँ, ज्वार Wheat, Juar	...	W(80.94), GC(91.05)	205.17	36.85	41.68	...	Tikri	73
रानीपुर Ranipur (2)	ED	गेहूँ, ज्वार Wheat, Juar	...	W(8.90), GC(298,25)	126.67	38.83	25.54	T(1),M(1)	Nimoni	74
रानीपुर Ranipur (2)	...	गेहूँ, ज्वार Wheat, Juar	...	W(16.19)	90.65	87 42	23.87	...	Bhoraro	75

1	2	3	4	5	6	7	8	9	10	11
76	बसारी	1,061.93	777(117)	P(1)	O(1)	W	-(5)	-(-5)	-(-5)	KR,PR
77	लुहारगांव रानीपुर	765.69	2248(447)	,2)	-(-5)	W,T	-(-5)	-(-5)	-(-5)	KR
78	पचौरो	664 52	976(202)	P(1)	-(-5)	W	-(-5)	-(-5)	-(-5)	KR
79	भाकौरो	673.83	774(128)	P(1)	-(-5)	W	-(-5)	-(-5)	-(-5)	KR
80	बोंडा	941 33	1,456(351)	P(1)	O(1),	W	PO	सोम MON	-(5-10)	KR,PR
81	अतपेई	575.08	335(101)	-(-5)	O(1)	W	-(-5)	गुरु THU	-(-5)	KR,PR
82	नबादा	569.41	464(132)	P(1)	O(1)	W	-(-5)	-(-5)	-(-5)	KR
83	कुरैचा	1,503.87	701(160)	P(1)	O(1)	W	PTO	-(-5)	-(-5)	PR
84	स्यावनी बुजुर्ग	538.66	301(59)	P(1)	O(1)	W	-(-5)	-(-5)	BS	PR
85	कुँआ	396.61	715(166)	P(1)	O(1)	W	-(-5)	-(5-10)	BS	PR
86	बुढ़िया बम्हौरी	637.81	1,434(340)	P(1)	O(1)	W	-(-5)	-(-5)	-(-5)	KR
87	बिजरवारा	589.24	1,196(300)	P(1)M,(1)	O(1)	W	-(-5)	गुरु THU	-(5-10)	KR
88	बघौरो	231.89	114(22)	-(-5)	-(-5)	W	-(-5)	-(-5)	-(5-10)	KR,PR
89	बाध	279.24	236(56)	P(1),M(1)	-(-5)	W	-(-5)	-(-5)	-(-5)	KR
90	मदरवास	804 14	1,200(240)	P(1),M(1)	O(1)	W	-(-5)	शनि SAT	(5-10)	KR
91	बेरवई	736.55	1,238(267)	P(1)	O(1)	W	-(-5)	-(-5)	-(-5)	KR
92	किशोरपुरा	416 44	577(110)	P(1)	O(1)	W	-(-5)	-(-5)	-(-5)	KR
93	रेवन	1,468 66	2,307(430)	P(1),M(1)	RP(1), H(1), MCW(1)	W,HP	PO	गुरु THU	BS	PR
94	बचेरा	526 11	577(116)	P(1)	O(1)	W	PO	-(-5)	-(-5)	KR
95	बुढाई	425.34	649(111)	P(1)	O(1)	W	-(-5)	-(-5)	-(-5)	KR

12	13	14	15	16	17	18	19	20	2	1
रानीपुर Ranipur (3)	...	गेहूँ, ज्वार Wheat, Juar	...	W(22.26)	233.10	140.83	665.74	...	Basari	76
रानीपुर Ranipur (1)	...	गेहूँ, ज्वार Wheat, Juar	...	W(34 00), GC(263.45)	281.67	87.82	98.75	...	Luhargaon Ranipur	77
मऊरानीपुर Mauranipur (4)	...	गेहूँ, ज्वार Wheat, Juar	...	(W28.33), GC(180.08)	287.73	82.56	85.82	...	Pachoro	78
मऊरानीपुर Mauranipur (3)	...	गेहूँ, ज्वार Wheat, Juar	...	W(51.39) GC(196.21)	239.17	83.77	103.29	...	Bhakoro	79
मऊरानीपुर Mauranipur (16)	...	गेहूँ, ज्वार Wheat, Juar	...	W(149.74)	465.39	207.61	118.59	...	Bonda	80
मऊरानीपुर Mauranipur (15)	...	गेहूँ, ज्वार Wheat Juar	...	W(42.49)	162.68	230.67	139.24	...	Atpei	81
मऊरानीपुर Mauranipur (14)	...	गेहूँ, ज्वार Wheat, Juar	...	W(19.83)	76.08	50.58	422.92	...	Nawada	82
मऊरानीपुर Mauranipur (4)	...	गेहूँ, ज्वार Wheat, Juar	99.56	W(5.67), GC(280.46)	214.89	382.43	520.86	T(1),C(2)	Kuraincha	83
मऊरानीपुर Mauranipur (6)	...	गेहूँ, ज्वार Wheat, Juar	0.81	W(18.62)	139.22	44.12	335.89	...	Siyawni Buzurg	84
मऊरानीपुर Mauranipur (6)	...	गेहूँ, ज्वार Wheat, Juar	...	W(51.39)	236.74	31.16	77.32	...	Kuwan	85
मऊरानीपुर Mauranipur (10)	...	गेहूँ, ज्वार Wheat, Juar	...	W(26.72)	458.92	105.63	46.54	T(1)	Budiya Bamhori	86
मऊरानीपुर Mauranipur (15)	...	गेहूँ ज्वार Wheat, Juar	...	W(38 04)	341.15	189 80	20.25	...	Bijarwara	87
मऊरानीपुर Mauranipur (18)	...	गेहूँ, ज्वार Wheat, Juar	...	W(6.48)	126.27	84.99	14.15	...	Baghauro	88
मऊरानीपुर Mauranipur (16)	...	गेहूँ, ज्वार Wheat, Juar	...	W(2.02)	207.20	48.56	21.46	...	Bandh	89
मऊरानीपुर Mauranipur(22)	...	गेहूँ चना Wheat, Gram	...	W(9.30)	673.40	40.88	80.56	T(1)	Madarwas	90
मऊरानीपुर Mauranipur (14)	...	गेहूँ ज्वार Wheat, Juar	...	W(10.11)	605.82	76.48	44.14	T(1)	Berwai	91
मऊरानीपुर Mauranipur (16)	...	गेहूँ, ज्वार Wheat, Juar	..	W(13.76)	351.68	33 59	17.41	...	Kishorpura	92
मऊरानीपुर Mauranipur (13)	ED	गेहूँ, ज्वार Wheat, Juar	...	W(4.45), GC(1,177 26)	968.85	246.87	71.23	...	Rewan	93
मऊरानीपुर Mauranipur (17)	...	गेहूँ, ज्वार Wheat, Juar	..	W(3 24), GC(101.17)	217.31	129.10	75.29	...	Bachera	94
मऊरानीपुर Mauranipur (10)	..	गेहूँ, ज्वार Wheat, Juar	...	W(4.86), GC(44.52)	203.15	125.46	47.35	...	Budai	95

ग्राम निर्देशिका

3—मऊरानीपुर तहसील — जन सुविधाएँ एवं भूमि उपयोग

1	2	3	4	5	6	7	8	9	10	11
96	चिमदवारा	401 46	356(61)	P(1)	O(1)	W	-(-5)	-(-5)	-(-5)	KR
97	ककवारा	1,575.90	2,766(620)	P(1),M(1)	-(-5)	W,HP	PO	रवि SUN	-(-5)	KR
98	बिहटा	96.32	179(30)	-(-5)	O(1)	W	-(-5)	-(-5)	-(-5)	KR
99	खानपुरा	263 46	305(47)	P(1)	RP(1)	W,T	-(-5)	-(-5)	-(-5)	KR
100	स्यावरी	2,168.38	5,541(988)	P(4),M(3)	RP(1) O(1)	W,T	PO	सोम,मंगल MON,TUE शुक्र FRI	-(-5)	KR
101	गढ़वाँ	822.76	1.644(281)	P(1),M(1)	O(1)	W	-(-5)	-(-5)	-(-5)	KR
102	कोटरा	551.61	1,579(262)	P(1)	-(-5)	W,T	-(-5)	-(-5)	-(-5)	KR
103	सुहागपुरा	186.57	411(61)	-(5)	-(-5)	W,T	-(-5)	-(-5)	-(-5)	KR
104	बरौरी	724.82	1,498(289)	P(1)	O(1)	W	-(-5)	-(-5)	-(-5)	PR
105	इटायल	1,188.60	2,720(539)	H(1),P(2) M(1)	O(2)	W	PO	-(-5)	-(-5)	KR
106	अक्सेव	791.59	2,184(418)	P(2),M(1)	-(-5)	W,T	PO	-(-5)	-(5-10)	KR
107	खनुवाँ	536.23	624(107)	P(1)	O(1)	W	(-5)	-(-5)	-(5)	KR
108	खंदरका	777.83	1,286(251)	H(1),P(1) M(1)	O(1)	W,T	-(-5)	-(-5)	-(-5)	KR
109	मडवाँ	600 98	1,336(233)	P(1)	O(1)	W,T	-(-5)	-(-5)	-(-5)	KR
110	तिलैरा	632 95	1,100(212)	P(1)	O(1)	W,T	-(-5)	-(-5)	-(-5)	KR
111	सिजारी बुजुर्ग	297.05	1,049(201)	P(1)	O(1)	W,T	PO	गुरु THU	BS	PR
112	बरौरा	806.16	543(119)	P(1)	O(1)	W	-(-5)	-(-5)	-(-5)	KR
113	सिजारी खुर्द	234.73	1,314(260)	P(1)	O(1)	W,T	-(-5)	-(-5)	-(-5)	KR
114	घाट लहचूरा	1,584.40	1,615(314)	P(1),M(1)	O(1)	W,T	PO	-(-5)	-(-5)	KR
115	लारौनी	253.34	665(119)	P(1)	O(1)	W	-(-5)	-(-5)	-(-5)	KR

VILLAGE DIRECTORY

AMENITIES AND LAND USE — **MAURANIPUR TAHSIL—3**

12	13	14	15	16	17	18	19	20	2	1
मऊरानीपुर Mauranipur(11)	...	गेहूँ, ज्वार Wheat, Juar	...	W(3 24) GC(154.99)	143.67	67.18	32.38	...	Chimadwara	96
मऊरानीपुर Mauranipur(15)	...	गेहूँ, ज्वार Wheat, Juar	...	W(8.50) GC(215.30)	519.23	352.09	480.78	...	Kakwara	97
मऊरानीपुर Mauranipur(11)	...	गेहूँ, ज्वार Wheat, Juar	...	W(2 02) GC(70.41)	19.02	1.62	3.25	...	Behta	98
मऊरानीपुर Mauranipur(11)	...	गेहूँ, ज्वार Wheat, Juar	...	W(12.95)	184.54	53.02	12.95	T(1)	Khanpura	99
मऊरानीपुर Mauranipur(8)	ED	गेहूँ, ज्वार Wheat, Juar	...	GC(938.09)O(23.47) W(41.28)TK(4.05)	701.35	240.80	219.34	T(14),C(1)	Siaori	100
मऊरानीपुर Mauranipur(8)	...	गेहूँ, ज्वार Wheat, Juar	...	W(28.33), GC(485.64)	189.80	92.68	26.31	T(4),C(1)	Gadhwan	101
मऊरानीपुर Mauarnipur(10)	ED	गेहूँ, ज्वार Wheat, Juar	...	W(12.14) GC(245.24)	166.32	81.75	46.16	T(1)	Kotra	102
मऊरानीपुर Mauranipur(10)	ED	गेहूँ, ज्वार Wheat, Juar	...	W(4.45) GC(145.69)	16.60	7.28	12.55	T(6)	Suhagpura	103
मऊरानीपुर Mauranipur(6)	ED	गेहूँ, ज्वार Wheat, Juar	...	W(331.03)	328.61	38.04	27.14	...	Barori	104
मऊरानीपुर Mauranipur(2)	...	गेहूँ, ज्वार Wheat, Juar	...	W(19.02),R(3.64) GC(374.75)	664.28	99.56	47.35	T(5)	Itail	105
मऊरानीपुर Mauranipur(13)	ED	गेहूँ, ज्वार Wheat, Jaur	...	W(9.30)GC(453.25)	266.28	40.88	21.88	T(1)C(2)	Akseo	106
मऊरानीपुर Mauranipur(15)	...	गेहूँ, चना Wheat, Gram	...	W(7.69)GC(167.54)	292.58	52.23	16.19	...	Khanuan	107
मऊरानीपुर Mauranipur(16)	...	गेहूँ, चना Wheat, Gram	...	W(8.50),R(1.21) GC(222.57)	395.60	118.17	30.78	T(1)	Khandarka	108
मऊरानीपुर Mauranipur(14)	ED	गेहूँ, चना Wheat, Gram	...	W(3.24)GC(143.26)	151.75	280.04	22.69	...	Madwan	109
मऊरानीपुर Mauranipur(15)	ED	गेहूँ, ज्वार Wheat, Juar	...	W(17.40) GC(288.14)	264.25	46.14	17.02	...	Tilera	110
मऊरानीपुर Mauranipur(16)	ED	गेहूँ, ज्वार Wheat, Juar	...	W(6.07) GC(16.60)	246.45	8.09	19.84	...	Sijari Buzurg	111
मऊरानीपुर Mauranipur(18)	...	गेहूँ, ज्वार Wheat, Juar	...	W(5 67),GC(8.90)	728 44	41.68	21.47	...	Baraura	112
मऊरानीपुर Mauranipur(16)	...	गेहूँ, ज्वार Wheat, Juar	...	W(6.07),GC(8.09)	185.75	16.19	18.63	...	Sijari Khurd	113
मऊरानीपुर Mauranipur(15)	...	गेहूँ, ज्वार Wheat, Juar	...	W(8.09),GC(40.88)	1,075.69	302.72	157.02	C(1)	Ghat Lahchura	114
मऊरानीपुर Mauranipur(14)	...	गेहूँ, चना Wheat, Gram	...	W(4.05),GC(48.97)	167.54	21.04	11.74	...	Laroni	115

3—मऊरानीपुर तहसील

जन सुविधाएँ एवं भूमि उपयोग

1	2	3	4	5	6	7	8	9	10	11
116	बम्हौरी	685.56	1,555(329)	P(1),M(1)	O(1)	W,T	-(-5)	गुरु THU	BS	PR
117	चकारा	580.34	1,745(360)	P(1)	O(1)	W,T	-(-5)	-(-5)	-(-5)	KR
118	धमना पायक	694.87	2,058(382)	P(1),M(1)	O(1)	HP,W,T	PO	-(5-10)	-(-5)	KR
119	धवाकर	2,004.07	3,535(741)	P(2),M(2)	MCW(1) RP(2) O(1)	T,W	PO	मंगल TUE	BS	PR
120	रोरा	681 92	1,062(217)	P(1),M(1)	O(1)	W	PO	-(-5)	RS	KR
121	भटपुरा	685.56	1,438(254)	P(1)	H(1),O(1)	W,T	-(-5)	-(-5)	RS	KR
122	तुंगरवारा	211.66			गैर आबाद				Uninhabited	KR
123	लखेसुर	242.42	366(80)	-(-5)	-(-5)	W,T	-(-5)	-(-5)	BS	PR
124	मैलोनी	515 59	483(60)	P(1)	O(1)	W,T	-(-5)	-(-5)	BS	PR
125	सितौरा	305.55	639(137)	P(1)	O(1)	W	-(-5)	-(-5)	-(-5)	KR
126	सप्तवारा	282.82	366(62)	P(1)	O(1)	W	-(-5)	-(-5)	-(-5)	KR
127	स्यावनी खुर्द	357.35	1,202(187)	P(1)	O(1) RP(1)	TW,HP	PO	-(5)	-(-5)	KR,PR
128	दुर्गापुर	385 68	507(103)	P(1)	-(5)	W,T	-(-5)	-(-5)	-(-5)	KR
129	मेढ़की	433.84	940(178)	P(1)	-(-5)	W,T	-(-5)	-(-5)	-(-5)	KR
130	जलालपुरा	82.15	99(18)	-(-5)	-(-5)	W	-(-5)	-(-5)	-(-5)	KR
131	रूपा धमना	661.68	1,581(325)	P(1)	O(1)	W,T	PO	-(-5)	BS	PR
132	खरका सानी	268.72	276(47)	-(5)	-(-5)	W,T	-(-5)	-(-5)	BS	PR,KR
133	झाँकरी	346.42	658(142)	P(1)	-(-5)	W,T	-(-5)	-(-5)	BS	PR,KR
134	पिपरोखर	383.25	497(86)	P(1)	O(1)	W,T	-(-5)	-(5-10)	-(5-10)	KR
135	चुरारी	311.21	604(111)	P(1)	-(-5)	W,T	-(-5)	-(-5)	-(-5)	KR

VILLAGE DIRECTORY

AMENITIES AND LAND USE — MAURANIPUR TAHSIL—3

12	13	14	15	16	17	18	19	20	2	1
मऊरानीपुर Mauranipur(12)	EA	गेहूँ, चना Wheat, Gram	...	W(12 14) TWE(269.12)	318 89	46.54	38.87	...	Bamhauri	116
मऊरानीपुर Mauranipur(12)	...	गेहूँ, चना Wheat, Gram	...	W(20.24) GC(184.14)	289.36	60.70	25.90	...	Chakara	117
मऊरानीपुर Mauranipur(8)	EAG	गेहूँ, ज्वार Wheat, Jaur	...	TWE(41.28) TW(409.95)	153.37	65.99	24.28	...	Dhamna Payak	118
मऊरानीपुर Mauranipur(8)	EA	गेहूँ, ज्वार Wheat, Juar	...	TWE(10.53) GC(300.69)R(1.21)	1,126.68	413.60	151.36	T(2)	Dhawakar	119
मऊरानीपुर Mauranipur(10)	...	गेहूँ, ज्वार Wheat, Juar	...	W(11.33) GC(161.87)	367.06	50.18	91.48	...	Rora	120
मऊरानीपुर Mauranipur(10)	...	गेहूँ, ज्वार Wheat, Juar	...	W(18.21) GC(188.59)	390.13	28.33	60.30	...	Bhatpura	121
मऊरानीपुर Mauranipur(9)	...	...	...	W(4.45)	172.00	14.97	20.24	...	Tungarwara	122
मऊरानीपुर Mauranipur(2)	...	गेहूँ, ज्वार Wheat, Juar	...	W(2.02)GC(80.94)	70.81	76.89	11.76	...	Lakhesur	123
मऊरानीपुर Mauranipur(1)	...	गेहूँ, ज्वार Wheat, Juar	...	W(8.09)GC(82.96)	248.07	122.62	53.85	...	Mailoni	124
मऊरानीपुर Mauranipur(19)	...	गेहूँ, ज्वार Wheat, Juar	...	W(4.45)	246.86	41.28	12.96	...	Sitora	125
मऊरानीपुर Mauranipur(12)	...	गेहूँ, ज्वार Wheat, Juar	...	W(34.81)	177.60	30.35	40.06	...	Saptwara	126
मऊरानीपुर Mauranipur(5)	EA	गेहूँ, ज्वार Wheat, Juar	...	TWE(20.23) GC(211.64)	39.26	59.49	26.73	...	Siyawni Khurd	127
मऊरानीपुर Mauranipur(6)	ED	गेहूँ, ज्वार Wheat, Juar	...	GC(185.35)	101.58	32.79	65.96	...	Durgapur	128
मऊरानीपुर Mauranipur(4)	EA	गेहूँ, ज्वार Wheat, Juar	...	TWE(2.83) GC(239.97)	152.16	18.21	20.67	...	Medki	129
मऊरानीपुर Mauranipur(3)	...	गेहूँ, ज्वार Wheat, Juar	...	GC(55.44)	13.35	7.28	6.08	...	Jalalpura	130
मऊरानीपुर Mauranipur(3)	ED	गेहूँ, ज्वार Wheat, Juar	...	W(7.28) GC(500.20)	81.75	43.71	28 74	...	Rupa Dhamna	131
मऊरानीपुर Mauranipur(1)	...	गेहूँ, ज्वार Wheat, Juar	...	W(2.02) GC(29.54)	166.73	34.40	36.03	...	Kharkasani	132
मऊरानीपुर Mauranipur(3)	...	गेहूँ, ज्वार Wheat, Juar	...	W(4.45) GC(235.93)	50.99	18.22	36.83	...	Jhankri	133
मऊरानीपुर Mauranipur(6)	EAG	गेहूँ, ज्वार Wheat, Juar	...	W(17.82) TWE(129.50)	164.70	59.49	11.74	...	Piprokhar	134
मऊरानीपुर Mauranipur(3)	...	गेहूँ, ज्वार Wheat, Juar	...	W(0.81) TW(222.57)	61.11	12.14	14.58	...	Churari	135

1	2	3	4	5	6	7	8	9	10	11
136	ढिमलौनी	330 64	153(41)	P(1)	-(-5)	W,T	-(-5)	-(5)	BS	PR
137	मऊ	678.28	360(93)	-(-5)	-(-5)	W,T	-(-5)	-(-5)	-(-5)	KR
138	कजा	466.62	174(47)	-(-5)	-(-5)	W,T	-(-5)	-(-5)	BS	PR
139	चितावद	501.83	783(168)	P(1)	-(-5)	T	-(-5)	-(-5)	-(-5)	KR
140	सिंगर वारा	433 03	267(39)	-(-5)	-(5-10)	W,T	-(5)	-(5-10)	-(-5)	PR,KR
141	बाग कंजा	14.57		गैर आबाद					Uninhabited	KR
142	रौनी	1,607.87	1,428(221)	P(1)	-(5-10)	W,T	-(-5)	-(5-10)	BS	PR
143	मढ़ा	416 44	23(16)	-(-5)	-(-5)	W	-(5)	-(-5)	BS	PR
144	बुखारा	620.81	754(136)	P(1)	O(1)	W	-(-5)	-(5)	BS	PR
145	गनूपुरा	135 57		गैर आबाद					Uninhabited	KR
146	खरका माफ	752 74	1,046(208)	P(1)	O(1)	W	-(-5)	-(-5)	-(-5)	KR
147	बरुवा माफ	243 63	396(73)	P(1)	O(1)	W	-(-5)	-(-5)	-(-5)	KR
148	नया गाँव	379 20	742(136)	P(1)	O(1)	W	-(-5)	-(-5)	-(-5)	KR
149	धायपुरा	387 30	957(193)	P(1)	O(1)	W	-(-5)	-(-5)	-(-5)	KR
150	मदरवारा	714.30	3,011(558)	P(1),M(1)	O(1)	W	-(-5)	सोम MON	BS	PR,KR
151	बड़ा गाँव	2,142.48	2,922(560)	P(2)	O(1),H(1)	W,T	PO	सोम MON	-(-5)	KR
152	हरपुरा	337 12	544(119)	P(1)	O(1)	W	-(-5)	-(-5)	-(-5)	KR
153	खिलारा	691 63	792(176)	P(1)	O(1)	W	-(-5)	-(-5)	BS	PR
154	बसरिया	802.92	944(155)	P(1)	O(1)	W	-(-5)	-(5)	-(-5)	KR
155	देवरी घाट	474.71	444(106)	P(1)	O(1)	W	-(-5)	-(5)	BS	PR

12	13	14	15	16	17	18	19	20	2	1
मऊरानीपुर Mauranipur (1)	EAg	गेहूँ, ज्वार Wheat, Juar	...	TWE(13.76) GC(40.88)	131.93	90.65	53.42	...	Dhimlauni	136
मऊरानीपुर Mauranipur (1)	...	गेहूँ, ज्वार Wheat, Juar	...	W(14 16), GC(24.28)	289.36	320.52	29.96	...	Mau	137
मऊरानीपुर Mauranipur (3)	...	गेहूँ, ज्वार Wheat, Juar	...	W(2.46),GC(8.50)	180.08	172.39	103.19	...	Kanja	138
मउरानीपुर Mauranipur (5)	..	गेहूँ, ज्वार Wheat, Juar	37.23	W(4.86)	350.87	88.23	20.64	...	Chitawad	139
मऊरानीपुर Mauranipur (7)	...	गेहूँ, ज्वार Wheat, Juar	...	W(2 02)	227.44	130.72	72.85	...	Singar Wara	140
मऊरानीपुर Mauranipur (3)	...	..	...	GC(5.26)	5.67	3.64	...	...	Bag Kanja	141
मउरानीपुर Mauranipur (6)	...	गेहूँ, ज्वार Wheat, Juar	...	W(30.35)	1358.17	66.78	152.57	TEM(1)	Roni	142
मऊरानीपुर Mauranipur (3)	EAg	गेहूँ, ज्वार Wheat, Juar	2.02	TWE(19 93)	232.70	68.80	92.99	...	Madha	143
मऊरानीपुर Mauranipur (3)	EAg	गेहूँ, ज्वार Wheat, Juar	...	TWE(38.86)	373.52	49.37	159.06	...	Bukhara	144
मऊरानीपुर Mauranipr (9)	...	...	...	W(3.24)	122.62	5.26	4.45	...	Ganupura	145
मऊरानीपुर Mauranipur (10)	...	गेहूँ, ज्वार Wheat, Juar	25.49	W(28.74)	607.44	75.29	15.78	...	Kharka Muaf	146
मऊरानीपुर Mauranipur (13)	...	गेहूँ,ज्वार Wheat, Juar	...	W(25.09)	150.14	29.95	38.45	...	Barua Muaf	147
मऊरानीपुर Mauranipur (12)	...	गेहूँ, ज्वार Wheat, Juar	...	W(61.11)	282.87	24.28	10.94	...	Naya Gaon	148
मऊरानीपुर Mauranipur (12)	...	गेहूँ, ज्वार Wheat, Juar	...	W(69.20)	260.62	39.26	18.22	...	Dhaipura	149
मऊरानीपुर Mauranipur (6)	EAg	गेहूँ, ज्वार Wheat, Juar	...	TWE(55.44)	592.48	33.19	33.19	...	Bhadarwara	150
मऊरानीपुर Mauranipur (15)	...	गेहूँ, ज्वार Wheat, Juar	...	W(99.96)	1455.71	240.38	346.43	...	Bada Gaon	151
मऊरानीपुर Mauranipur (12)	...	गेहूँ, ज्वार Wheat, Juar	...	W(21.85)	262.23	38.46	14.58	C(2),T(1)	Harpura	152
मऊरानीपुर Mauranipur (11)	...	गेहूँ, ज्वार Wheat, Juar	...	W(47.35), TW(6.48)	453.25	98.75	85.80	...	Khilara	153
मऊरानीपुर Mauranipur (10)	...	गेहूँ, ज्वार Wheat, Juar	...	W(106.83)	554.02	102.79	40.08	...	Basariya	154
मऊरानीपुर Mauranipur (17)	...	गेहूँ, ज्वार Wheat, Juar	...	W(6.07)	339.94	46.54	82.16	...	Deori Ghat	155

ग्राम निर्देशिका

3—मऊरानीपुर तहसील — जन सुविधाएं एवं भूमि उपयोग

1	2	3	4	5	6	7	8	9	10	11
156	भंडरा	562.94	1107(219)	P(1)	MCW(1), O(1)	W	-(-5)	सोम Mon.	BS	PR
157	पुरवा	329.02	396(67)	P(1)	O(1)	W	-(-5)	-(-5)	BS	PR
158	घाठ कोटरा	792.00	2200(430)	P(2),M(1)	O(1)	W	PO	मंगल Tue.	-(-5)	PR
159	बीरा	900.86	1438(453)	P(1)	O(1)	W	-(-5)	सोम Mon.	-(-5)	KR
160	कैमारी	227.44	322(98)	—(5)	-(-5)	W	-(-5)	-(-5)	-(-5)	KR
161	चुरारा	1368.29	3057(986)	P(1),M(1)	RP(1), H(1)	W	PO	बुद्ध शनि Wed Sat.	BS	PR
162	मथुपुरा	797.66	1138(390)	P(1)	-(-5)	W	-(-5)	-(-5)	-(-5)	KR
163	कैलवा	198 30	417(121)	P(1)	RP(1)	W	-(5-10)	-(5-10)	-(5-10)	KR
164	धौरी	910.98	590(207)	P(1)	O(1)	W	-(5-10)	बुद्ध Wed.	-(5-10)	KR
165	बस्तर	337.31	1378(449)	P(1)	O(1)	W	-(5-10)	गुरु Thu.	-(5-10)	KR
166	टकतौली	488 47	1659(487)	P(1)	RP(3), O(1)	W	-(5 10)	सोम Mon.	-(5-10)	KR
167	मैलवार	670.99	626(108)	P(1)	O(1)	W	-(5-10)	-(-5)	-(5-10)	KR
168	पंचमपुरा	386.49	517(89)	P(1)	RP(1)	W	-(-5)	-(-5)	-(-5)	PR,KR
169	पठा	834.90	1.634(355)	P(1)	O(1)	W	PO	मंगल Tue.	-(-5)	KR
170	ढकर वारा	910 96	1,358(302)	P(1), M(1)	-(-5)	W	-(-5)	-(-5)	-(-5)	KR
171	भानपुरा	873.75	1,573(336)	P(1)	-(-5)	W	-(-5)	शुक्र Fri.	-(-5)	KR
172	कदौरा	560.51	1,132(265)	P(1)	O(1)	W	(-5)	शुक्र Fri.	-(5-10)	KR
173	बिरगुवां	667.76	623(98)	P(1)	O(1)	W	-(-5)	शनि Sat.	-(-5)	KR
174	खकौरा	1,377 19	1,732(334)	P(1)	O(1)	W	-(5-10)	मंगल Tue.	-(5-10)	KR
	वन क्षेत्र									
F-1	मऊरानीपुर रेन्ज	N. A.			गैर आबाद				Uninhabited	

VILLAGE DIRECTORY

AMENITIES AND LAND USE — MAURANIPUR TAHSIL—3

12	13	14	15	16	17	18	19	20	2	1
मऊरानीपुर Mau Ranipur	(13) ...	गेहूँ, ज्वार Wheat, Juar	...	W(95.51), TW(2.43)	353.70	47.75	63.55	...	Bhandra	156
मऊरानीपुर Mau Ranipur	(10) ...	गेहूँ, ज्वार Wheat, Juar	...	W(38.45)	209.22	40.07	41.20	...	Purwa	157
मऊरानीपुर Mau Ranipur	(16) ...	गेहूँ, ज्वार Wheat, Juar	...	W(192.64)	463.79	43.30	92.27	M(1)	Ghat Kotra	158
मऊरानीपुर Mau Ranipur	(15) ...	गेहूँ, ज्वार Wheat Juar	...	W(57.07)	645.89	178.47	19.43	T(1)	Bira	159
मऊरानीपुर Mau Ranipur	(15) ...	गेहूँ, ज्वार Wheat, Juar	...	W(3.24)	142.45	67.98	13.77	...	Kaimari	160
मऊरानीपुर Mau Ranipur	(12) ...	गेहूँ, ज्वार Wheat, Juar	...	W(107.26)	1044.51	125.46	91.06	C(1)	Churara	161
मऊरानीपुर Mau Ranipur	(15) ...	गेहूँ, ज्वार Wheat, Juar	...	W(52.20)	554.83	163.89	26.74	...	Mathupura	162
मऊरानीपुर Mau Ranipur	(20) ...	गेहूँ, ज्वार Wheat, Juar	...	W(17.00)	156 20	16.60	8.50	...	Kailua	163
मऊरानीपुर Mau Ranipur	(20) ...	गेहूँ, ज्वार Wheat Juar	...	W(67.58)	478.34	270.77	94.29	T(1)	Dhaurra	164
मऊरानीपुर Mau Ranipur	(22) ...	गेहूँ, ज्वार Wheat, Juar	..	W(5.67)	288.14	35.21	8.50	...	Bakhtar	165
मऊरानीपुर Mau Ranipur	(19) ...	गेहूँ, ज्वार Wheat, Juar	...	W(39.66)	343.58	67.18	38.05	...	Taktoli	166
मऊरानीपुर Mau Ranipur	(20) ...	गेहूँ, ज्वार Wheat, Juar	...	W(28.33), O(2.02)	339.94	141.64	159.06	...	Mailwar	167
मऊरानीपुर Mau Ranipur	(15) ..	गेहूँ, ज्वार Wheat, Juar	...	W(9.71)	279.23	69.20	28.35	T(2), C(1)	Panchampura	168
मऊरानीपुर Mau Ranipur	(17) ..	गेहूँ, ज्वार Wheat, Juar	...	W(163.08)	541.88	93.49	36.45	...	Patha	169
मऊरानीपुर Mau Ranipur	(17) ...	गेहूँ, ज्वार Wheat, Juar	...	W(71.22)	652.35	158.67	28.72	...	Dhakarwara	170
मऊरानीपुर Mau Ranipur	(20) ...	गेहूँ, ज्वार Wheat, Juar	...	W(57.87)	493.34	236.34	86.20	...	Bhanpura	171
मऊरानीपुर Mau Ranipur	(20) ...	गेहूँ, ज्वार Wheat, Juar	...	W(45.73)	411.17	68.79	34.82	...	Kadaura	172
मऊरानीपुर Mau Ranipur	(17) ..	गेहूँ, ज्वार Wheat, Juar	...	W(79.31)	343.18	160.28	84.99	...	Birguan	173
मऊरानीपुर Mau Ranipur	(19) ...	गेहूँ, ज्वार Wheat, Juar ...	...	W(48.56), R(20.24)	906.53	292.19	109.67	...	Khakaura	174
				NOT AVAILABLE					Forest Range Mauranipur Range	F-1

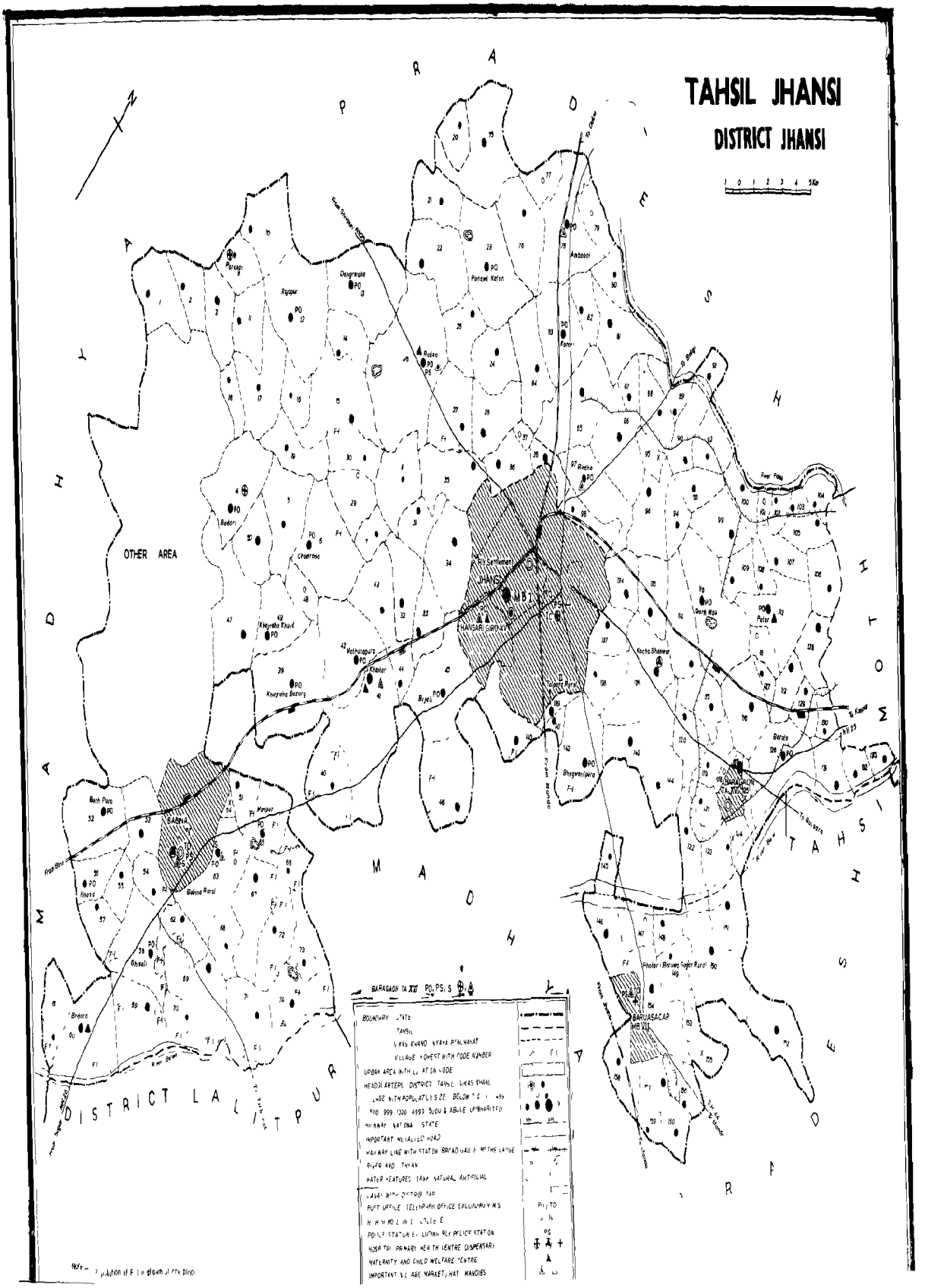
TAHSIL JHANSI
DISTRICT JHANSI
1 0 1 2 3 4 5Km
PRADESH
MADHYA
OTHER AREA
DISTRICT LALITPUR
TAHSIL MAURANIPUR
Jhansi
Rly Settlement Jhansi
JHANSI GIRDHAR
Mauranipur
Khajraha Khurd
Khajraha Bazarg
Chharroo
Badeni
Rajgaon
Dangrauha
Parasgi
Pahuwi Kalan
Ambasan
Karar
Rakso
Bichha
Bhojpura
Bhagwanpura
Bamaura Kalan
Bamaura Khas
Kacha Bhanwar
Pathri
Barua Sagar
BARUASAGAR
Bhoori Rural
Bhoori
Bhoori Kalan
Bhoori Khurd
Bhoori Kalan Rural
Bhoori Khurd Rural
Bhoori Kalan Rural
Bhoori Khurd Rural
Bhoori Kalan Rural
Bhoori Khurd Rural

4 -झांसी तहसील
-Jhansi Tahsil

ग्रामों की वर्णानुक्रम सूची

झाँसी तहसील

क्रम सं०	ग्राम का नाम	लोकेशन कोड नं०	क्रम सं०	ग्राम का नाम	लोकेशन कोड नं०	क्रम सं०	ग्राम का नाम	लोकेशन कोड नं०
1	2	3	1	2	3	1	2	3
1	अठोदना	35	36	चन्दरा	79	71	परसर	103
2	अमरपुर	17	37	चमरऊआ	6	72	परासई	9
3	अम्बा वाय	78	38	चिपलोठा	160	73	परीक्षा	131
4	आरी	90	39	छपरा	115	74	पलीदा	24
5	इमिलिया	11	40	जगन्नाथ पुरा	155	75	पहलगुवाँ	93
6	उडैना	111	41	जरबो	152	76	पाडरी	96
7	करगुवां	138	42	जोरी खुर्द	130	77	पालर	112
8	करारी	83	43	जोरी बुजुर्ग	128	78	पाली परसर	102
9	कलोथरा	77	44	झाँसी खास	98	79	पाली पहाडी	28
10	किल चवारा खुर्द	48	45	टाँडा	108	80	पिछोर	137
11	किल चवारा बुजुर्ग	50	46	ठाकुर पुरा	73	81	पुनावली कलाँ	23
12	कोछा भाँवर	136	47	ठाकोरी	114	82	पनावली खुर्द	18
13	कोट	89	48	डिमरोनी	144	83	पुरा	62
14	कोट खेरा	25	49	डोमागोर	21	84	पृथ्वीपुरा नया खेडा	69
15	कोटी	68	50	डंगरवाहा	13	85	पोहरा	91
16	कोलवा	148	51	डंगरियासद	44	86	फुटेरा बरुआ सामर	154
17	खजराहा खुर्द	49	52	डोगरी	8	87	बघौरा	59
18	खजराहा बुजुर्ग	39	53	ढ़ंडरी	37	88	बचावली खुर्द	118
19	खिरिया पाली	101	54	ढ़िकौली	22	89	बचावली बुजुर्ग	119
20	खुर्द	133	55	लालपुरा	139	90	बछौनी	10
21	खैरा	3	56	ताल रमन्ना	157	91	बडा गाँव	117
22	खैल र	41	57	तिलैथा	151	92	बडौरा	60
23	खाँडी	56	58	तेन्दोल	150	93	बदन पुर	1
24	गड़िया	34	59	तोर बराठा	125	94	बनगुवाँ	146
25	गढमऊ	110	60	दानी पुरा	159	95	बबीना	63
26	गनेश पुरा	66	61	दिगारा	143	96	बमेर	14
27	गाठोनी	16	62	दुनारा	121	97	बरगढ	92
28	गुढा	7	63	दोन	122	98	बराटा	126
29	गुवावली	57	64	धमकन	64	99	बरुआ पुरा	19
30	गेवरा	20	65	नया गाँव	38	100	बरेठी	149
31	गोरा मछियन	120	66	नोहटा छीर	147	101	बलौरा	33
32	गोरारी	107	67	नोहरा	61	102	बसाई	2
33	गंगावली	104	68	पठारी	31	103	बाजना	15
34	घिमोली	58	69	पठेशुर	95	104	बावल	109
35	घुघवाँ	156	70	परवई	84	105	बिजोली	45

ग्रामों की वर्णानुक्रम सूची

झाँसी तहसील (समाप्त)

क्रम सं०	ग्राम का नाम	लोकेशन कोड नं०	क्रम सं०	ग्राम का नाम	लोकेशन कोड नं०	क्रम सं०	ग्राम का नाम	लोकेशन कोड नं०
1	2	3	1	2	3	1	2	3
106	बिरगुवाँ	99	126	मैरी	134	146	सखाँ	47
107	बुढ़ पुरा	52	127	रकसा	26	147	सारमऊ	76
108	बूढा	97	128	रनगुवाँ	105	148	सिगर्रा	141
109	बेहटा	88	129	रम पुरा	29	149	सिजवाहा	27
110	बेहटा पालर	129	130	रसीना	67	150	सिमरथा	85
111	बैजपुर	55	131	रसोई	51	151	सिमरा	75
112	बैदोरा	4	132	राजा पुर	12	152	सिमरा बारी	40
113	भगवन्त पुरा	142	133	रिछौरा	132	153	सिमराहा	140
114	भरारी	87	134	रोनीजा	80	154	सिमिरिया	72
115	भूप नगर	123	135	रूंद करारी	82	155	सुकवाँ	71
116	भोजला	86	136	रूंद बलौरा	32	156	सुजाता	124
117	मठ	30	137	लकारा	81	157	सैय्यर	46
118	मड़ोरा	116	138	लहर गिर्द	36	158	हर पुरा	158
119	मथन पुरा रमपुरा	94	139	लहर ठकुर पुरा	74	159	हाजी पुरा	127
120	मथुरा पुरा	42	140	लक्ष्मन पुरा	145	160	हीरा पुरा	53
121	मनकुआँ	54	141	लिघोरा	113		**वन क्षेत्र**	
122	मवई गिर्द	100	142	लेवा	106			
123	मान पुर	65	143	शेकर	70	1	झाँसी	F-1
124	मुरारी	5	144	सनोरा	153			
125	मुस्तरा	135	145	सफा	43			

ALPHABETICAL LIST OF VILLAGES

JHANSI TAHSIL

S.No.	Name of village	Location Code No.	S.No.	Name of village	Location Code No.	S.No.	Name of village	Location Code No.
1	2	3	1	2	3	1	2	3
1	Amarpur	17	36	Chandra	79	71	Johri Khurd	130
2	Ambabai	78	37	Chhapra	115	72	Kalothra	77
3	Ari	90	38	Chiplotha	160	73	Karari	83
4	Athondna	35	39	Dangriyarund	44	74	Kargowan	138
5	Babina	63	40	Dangrwaha	13	75	Khailar	41
6	Bachaoli Buzurg	119	41	Danipura	159	76	Khaira	3
7	Baghaoli Khurd	118	42	Dhamkan	64	77	Khajraha Buzurg	39
8	Bachhauni	10	43	Dhandri	37	78	Khajraha Khurd	49
9	Badanpur	1	44	Dhikoli	22	79	Khandi	56
10	Badora	60	45	Digara	143	80	Khiriyapali	101
11	Baghaura	59	46	Dimronti	144	81	Khurd	133
12	Baidora	4	47	Domagor	21	82	Kilchawara Buzurg	50
13	Baijpur	55	48	Don	122	83	Kilchawara Khurd	48
14	Bajana	15	49	Dongri	8	84	Kochha Bhanwar	136
15	Balaura	33	50	Dunara	121	85	Kolwan	148
16	Bamer	14	51	Gagoni	16	86	Kot	89
17	Bangauwan	146	52	Ganeshpura	66	87	Koti	68
18	Baragaon	117	53	Gangaoli	104	88	Kotkhera	25
19	Barata	126	54	Garhmau	110	89	Lachhamanpura	145
20	Barethi	149	55	Gariya	34	90	Lahargird	36
21	Bargarh	92	56	Geora	20	91	Laharthakur pura	74
22	Baruwapura	19	57	Ghisoli	58	92	Lakara	81
23	Basai	2	58	Ghughua	156	93	Lewa	106
24	Bawal	109	59	Goramachhiya	120	94	Lidhora	113
25	Behta	88	60	Gorari	107	95	Madora	116
26	Behtapalar	129	61	Guaoli	57	96	Mankuan	54
27	Bhagwantpura	142	62	Gurha	7	97	Manpur	65
28	Bharari	87	63	Hajipura	127	98	Math	30
29	Bhojla	86	64	Harpura	158	99	Mathanpura Rampura	94
30	Bhopnagar	123	65	Hirapura	53	100	Mathurapura	42
31	Bijoli	45	66	Imiliya	11	101	Mawai Gird	100
32	Birgudona	99	67	Jagannathpura	155	102	Meri	134
33	Budha	97	68	Jarbo	152	103	Murari	5
34	Burhpura	52	69	Jhansi Khas	98	104	Mustara	135
35	Chamraua	6	70	Johri Buzurg	128	105	Nayagaon	38

ALPHABETICAL LIST OF VILLAGES

JHANSI TAHSIL (Concld.)

S.No.	Name of village	Location Code No.	S.No.	Name of village	Location Code No.	S No.	Name of village	Location Code No.
1	2	3	1	2	3	1	2	3
106	Nohara	61	126	Pura	62	146	Simraha	140
107	Nohatachhir	147	127	Rajapur	12	147	Simrabari	40
108	Pahal Guoan	93	128	Raksa	26	148	Simrtha	85
109	Palar	112	129	Rampura	29	149	Singarra	141
110	Palinda	24	130	Ranguwan	105	150	Sujata	124
111	Palipahari	28	131	Rasina	67	151	Sukwan	71
112	Paliparsar	102	132	Rasoi	51	152	Talpura	139
113	Pandri	96	133	Raunija	80	153	Talramanna	157
114	Parasai	9	134	Richhaura	132	154	Tanda	108
115	Parichha	131	135	Rund Balora	32	155	Tankori	114
116	Parsar	103	136	Rund Karari	82	156	Tendol	150
117	Parwai	84	137	Safa	43	157	Thakurpura	73
118	Pathari	31	138	Sainyar	46	158	Tilaitha	151
119	Pathesur	95	139	Sanora	153	159	Torbarata	125
120	Phutera Baruwa Sagar	154	140	Sarmaw	76	160	Udena	111
121	Pichhaur	137	141	Sarwan	47		**Forest Range**	
122	Pohra	91	142	Sheker	70			
123	Prithipura Nayakhera	69	143	Sijwaha	27	1	Jhansi Range	F-1
124	Punawali Kalan	23	144	Simiriya	72			
125	Punawli Khurd	18	145	Simra	75			

उपलब्ध जनसुविधाएँ–[यदि ग्राम मे सुविधाएँ उपलब्ध नही है तो कालम मे डैश (—) लगाया गया हैतथा इसके बाद कोष्टको मे जितनी निकटतम दूरी पर सुविधा उपलब्ध है मोटे तौर पर वह दूरी इस प्रकार दी गई है —5 कि. मी., 5 से 10 कि. मी. और 10+ कि. मी.]
Amenities available—[If not available within the village, a dash (—) is shown in the column and next to it in brackets, the distance in broad range viz. —5 kms., 5—10 kms. and 10+ kms., of the nearest place where the facility is available is given]

लोकेशन कोड नं॰ Location Code No.	ग्राम का नाम	ग्राम का कुल क्षेत्रफल (हैक्टेयर में) Total area of Village (in Hectares)	कुल जनसंख्या और परिवारो की सख्या Total Population and No. of Households	शैक्षिक Educational	चिकित्सा Medical	पीने का पानी (पीने योग्य) Drinking Water(Potable)	डाक और तार Post and Telegraph	बाजार/हाट का दिन/के दिन यदि कोई हो Day or days of Market/ *hat*, if any	संचार व्यवस्था (बस स्टाप, रेलवे स्टेशन, जल मार्ग) Communications (Bus Stop, Railway Station. Waterways)	ग्राम तक पहुँचने का मार्ग Approach to Village
1	2	3	4	5	6	7	8	9	10	11
1	बदनपुर	771.76	503(90)	P(1)	–(10+)	W	–(10+)	–(10+)	–(10+)	KR
2	बसाई	387 30	794(125)	–(–5)	–(10+)	W	–(5–10)	–(10+)	–(10+)	KR
3	खैरा	653.59	1,093(165)	P(1)	–(10+)	W	–(5–10)	–(10+)	BS	KR
4	बैदौरा	1,201.96	2,802(412)	P(1),M(1)	–(5–10)	W,HP	PO	–(5–10)	–(5–10)	KR,PR
5	मुरारी	876.18	762(141)	P(1)	–(5–10)	W,HP	–(5–10)	–(5–10)	–(5–10)	KR
6	चमरूऊआ	1,553 64	2,580(462)	P(1)	–(10+)	W	PO	–(10+)	–(10+)	KR
7	गुढ़ा	238.77	428(70)	P(1)	–(5–10)	W	–(–5)	–(10+)	–(10+)	KR
8	डोंगरी	721.18	353(65)	P(1)	–(10+)	W	–(–5)	–(10+)	–(10+)	KR
9	परासई	433.84	421(87)	P(1)	H(1)	W	–(–5)	–(–5)	–(5–10)	KR
10	बछौनी	941 74	721(127)	P(1)	–(–5)	W	–(–5)	–(–5)	–(–5)	KR,PR
11	इमिलिया	577 10	814(143)	P(1)	–(10+)	W	–(–5)	–(–5)	–(10+)	KR
12	राजापुर	1,386.50	1,490(269)	P(1),M(1)	–(10+)	W	PO	–(10+)	–(5–10)	KR,PR
13	डगर वाहा	1,282.49	1,697(303)	P(1)	–(–5)	W	PO	–(–5)	–(–5)	PR
14	बमेर	398:63	567(113)	P(1)	–(–5)	W,HP	–(–5)	–(–5)	–(–5)	KR,PR
15	बाजना	1,282 90	1,000(181)	P(1)	–(10+)	W	–(5–10)	–(10+)	–(10+)	PR

निकटतम कस्बा और उसकी दूरी (कि०मी० में) Nearest Town and Distance (in Km.)	बिजली की आपूर्ति Power Supply	मुख्य खाद्यान्न Staple food	भूमि उपयोग (अर्थात विभिन्न उपयोगों में आने वाले भू क्षेत्र हेक्टेयर मे दशमलव के दो स्थानो तक) Land use (*i. e.* areas under different type of land use in hectares rounded upto two decimal places) वन Forest	सिंचित साधन Irrigated (by sources)	असिंचित Unirrigated	कृषि योग्य बंजर भूमि गोचर एवं चरागाह सहित Culturable Waste including Gaucher & Groves	कृषि के लिए अनुपलब्ध भूमि Area not Available for Cultivation	टिप्पणी (धार्मिक ऐतिहासिक या पुरातत्व महत्व के स्थल Remarks (including any Place of Religious, Historical or Archaeological interest)	Name of Village	लोकेशन कोड नं० Location Code No.
12	13	14	15	16	17	18	19	20	2	1
झाँसी Jhansi (26)	...	गेहूं, मक्का Wheat, Maize	...	W(47.76)	62.32	461.35	200.33	...	Badanpur	1
झाँसी Jhansi (23)	...	गेहूं, मक्का Wheat, Maize	...	W(70.83)	100.77	207.20	8.50	...	Basai	2
झाँसी Jhansi (23)	...	गेहूं, मक्का Wheat, Maize	...	W(145.69)	120.60	191.43	195.87	...	Khaira	3
झाँसी Jhansi (18)	...	गेहूं, मक्का Wheat, Maize	...	W(315.66)	263.05	336.32	286.93	M(2)	Baidora	4
झाँसी Jhansi (12)	...	गेहूं, मक्का Wheat, Maize	...	W(97.94)	100.78	644.68	32 78	M(1)	Murari	5
झाँसी Jhansi (18)	...	गेहूं, मक्का Wheat, Maize	131.12	W(282.89)	197.90	887.91	53.82	...	Chamraua	6
झाँसी Jhansi (20)	...	गेहूं, मक्का Wheat, Maize	...	W(40.06)	23.07	113.72	61.92	...	Gurha	7
झाँसी Jhansi (22)	...	गेहूं, मक्का Wheat, Maize	...	W(42.49)	47.35	499.80	131.54	...	Dongri	8
झाँसी Jhansi (22)	...	गेहूं, मक्का Wheat, Maize	...	W(73.66)	112.50	244.44	3.24	...	Parasai	9
झाँसी Jhansi (15)	...	गेहूं, मक्का Wheat, Maize	...	W(87 82)	62 32	753.96	37.64	...	Bachhauni	10
झाँसी Jhansi (22)	...	गेहूं, मक्का Wheat, Maize	...	W(93.08)	28.33	451.64	4.05	...	Imiliya	11
झाँसी Jhansi (18)	...	गेहूं, मक्का Wheat, Maize	...	W(144.88)	150.55	1,053.03	38.04	...	Rajapur	12
झाँसी Jhansi (15)	...	गेहूँ, मक्का Wheat, Maize	...	W(197.49)	170.78	875.37	38.85	...	Dangarwaha	13
झाँसी Jhansi (16)	...	गेहूँ, मक्का Wheat, Maize	..	W(57.47)	33.99	288.96	18.21	...	Bamer	14
झांसी Jhansi (19)	...	गेहूं, मक्का Wheat, Maize	218.12	W(129.51)	83.37	807.38	44.52	...	Bajana	15

1	2	3	4	5	6	7	8	9	10	11
16	गागोनी	382.44	300(58)	P(1)	-(5-10)	W	-(5-10)	-(5-10)	-(5-10)	KR
17	अमरपुर	871.72	966(177)	P(1)	-(10+)	W	-(-5)	-(-5)	-(-5)	KR
18	पुनावली खुर्द	267.10	483(81)	-(-5)	-(10+)	W	-(10+)	-(-5)	BS	KR
19	बरुआपुरा	734.13	709(128)	P(1)	-(10+)	W	-(-5)	-(10+)	-(10+)	KR
20	गेवरा	201.95	554(86)	P(1)	-(5-10)	W	-(-5)	-(-5)	(10+)	KR
21	डोमागोर	566.18	561(112)	P(1)	-(-5)	W,T,TK	-(-5)	-(5-10)	-(5-10)	KR,PR
22	ढिकोली	850.68	1,003(190)	P(1)	-(-5)	W,T,TK	-(-5)	-(-5)	-(-5)	KR,PR
23	पुनावली कलां	1,130.30	1,847(311)	P(1),M(1)	-(-5)	W,T,TK	PO	-(-5)	-(-5)	KR,PR
24	पलींघा	722.79	679(114)	P(1)	-(-5)	W,T,TK	-(-5)	-(-5)	-(-5)	KR,PR
25	कोट खेरा	593.29	653(108)	P(1)	-(-5)	W,T	-(-5)	-(-5)	-(-5)	KR,PR
26	रकसा	2,142.48	3,631(590)	P(2),M(1)	MCW(1)	W,T,TK	Po, PHONE	प्रतिदिन Daily	BS	PR
27	सिजवाहा	656.42	712(115)	P(1)	-(5-10)	W,T	-(5-10)	-(-5)	-(5-10)	KR
28	पाली पहाडी	701.75	1,301(207)	-(-5)	-(5-10)	W	-(5-10)	-(5-10)	BS	KR,PR
29	रमपुरा	374.75	130(32)	-(-5)	O(1)	W	-(5-10)	-(5-10)	-(5-10)	KR,PR
30	मठ	299.88	286(60)	-(-5)	-(5-10)	W	-(5-10)	-(5-10)	-(10+)	KR
31	पठारी	446.38	591(102)	P(1)	-(-5)	W	-(-5)	-(-5)	-(-5)	KR
32	रूँद बलौरा	539.47	1,075(193)	P(1)	-(10+)	W	-(10+)	-(5-10)	-(10+)	KR
33	बलौरा	402.68	1,317(232)	P(1)	-(5-10)	W	-(-5)	-(5-10)	-(5-10)	KR
34	गडिया	1,227.86	2,371(288)	-(-5)	-(-5)	W	-(-5)	-(-5)	-(-5)	KR
*35	अठोंदना	875.37	1,465(232)	P(1)	-(-5)	W	-(-5)	-(5-10)	-(5-10)	KR,PR

VILLAGE DIRECTORY

AMENITIES AND LAND USE

JHANSI TAHSIL—4

12	13	14	15	16	17	18	19	20	2	1
झाँसी Jhansi (18)	...	गेहूँ, मक्का Wheat, Maize	...	W(52.20)	17.82	305.14	7.28	M(1)	Gagoni	16
झाँसी Jhansi (24)	...	गेहूँ, मक्का Wheat, Maize	...	W(148 92)	183.33	535.42	4.05	...	Amarpur	17
झाँसी Jhansi (24)	...	गेहूँ, मक्का Wheat, Maize	...	W(42.09)	65.16	155.80	4.05	...	Punawli Khurd	18
झाँसी Jhansi (17)	...	गेहूँ, मक्का Wheat Maize	55.04	W(100.76)	63.54	479·18	35.61	...	Baruwapura	19
झाँसी Jhansi (13)	...	गेहूँ, मक्का Wheat, Maize	...	W(52.20)	13.76	101.98	34.01	...	Geora	20
झाँसी Jhansi (18)	...	गेहूँ, मक्का Wheat, Maize	...	W(84.99)	44.52	406.72	29.95	...	Domagor	21
झाँसी Jhansi (15)	...	गेहूँ, मक्का Wheat, Maize	167.54	W(110.07)	87.42	473.90	11.75	...	Dhikoli	22
झांसी Jhansi (15)	...	गेहूँ, मक्का Wheat, Maize	198.70	W(177.65)	60.70	632.12	61.13	...	Punawli Kalan	23
झाँसी Jhansi (15)	...	गेहूँ, मक्का Wheat, Maize	67.19	W(139.22)	83.37	377.17	55.84	...	Palinda	24
झाँसी Jhansi (14)	...	गेहूँ, मक्का Wheat, Maize	...	W(78.51)	39.66	450.84	24.28	...	Kot Khera	25
झाँसी Jhansi (18)	ED,EO	गेहूँ, मक्का Wheat, Maize	...	W(282.09)	135.19	1,634.25	90.95	...	Raksa	26
झाँसी Jhansi (10)	...	गेहूँ, मक्का Wheat, Maize	...	W(95.51)	98.75	431.81	30.35	M(1) T(3)	Sijwaha	27
झाँसी Jhansi (8)	EO	गेहूँ, मक्का Wheat, Maize	...	W(127.48)	129.52	334.67	110.08	...	Pali Pahari	28
झाँसी Jhansi (20)	...	गेहूँ, मक्का Wheat, Maize	...	W(30.35)	43.30	144.88	156 22	...	Rampura	29
झाँसी Jhansi (20)	...	गेहूँ, मक्का Wheat, Maize	..	W(37.63)	21.44	137.60	103.21	...	Math	30
झाँसी Jhansi (14)	...	गेहूँ, मक्का Wheat, Maize	...	W(49.78)	12.14	253.34	131.12	...	Pathari	31
झांसी Jhansi (6)	...	गेहूँ, मक्का Wheat, Maize	...	W(104.01)	112.91	287.34	35.21	...	Rund Balora	32
झाँसी Jhansi(5)	...	गेहूँ, मक्का Wheat, Maize	...	W(110.08)	31.16	211.66	49.78	...	Balaura	33
झांसी Jhansi (1)	...	गेहूँ, मक्का Wheat, Maize	32.78	W(256 58)	234.73	116.15	587.62	N(15)M(1)	Gariya	34
झाँसी Jhansi (9)	...	गेहूँ, मक्का Wheat, Maize	63.13	W(125.86)	66.78	451.65	167.95	M(1)	Athondana	35

ग्राम निदेशिका

4—झाँसी तहसील

जन सुविधाएँ एवं भूमि उपयोग

1	2	3	4	5	6	7	8	9	10	11
36	लहर-गिर्द	983.83	2,999(582)	-(-5)	-(-5)	W	-(-5)	-(-5)	-(-5)	KR
37	ढुंडरी	110.48	42(8)	-(-5)	-(-5)	W	-(-5)	-(10+)	-(10+)	KR
38	नयागाँव	577.51	1,617(343)	P(1)	-(5-10)	W	-(5-10)	-(5 10)	-(5-10)	PR
39	खजराहा बुजुर्ग	1,564.17	2,489(402)	P(2),M(1)	-(10+)	W	PO	-(-5)	-(5-10)	KR
40	सिमरा बारी	672.61	942(174)	P(1)	-(5-10)	W	-(-5)	-(5-10)	-(-5)	PR
41	खैलार	1,810 63	6,112(1354)	P(3),M(1)	FPC(1)	TW	PO	-(-5)	BS	PR
42	मथुरापुरा	1,027.94	1,256(275)	P(1)	-(-5)	W	PO	-(5-10)	-(5-10)	KR
43	सफा	677 06	917(156)	P(1)	-(5-10)	W	(5-10)	-(-5)	-(5-10)	KR
44	डंगरिया रुंद	301.10	894(111)	P(1)	-(-5)	W	-(5-10)	-(5 10)	-(-5)	KR,PR
45	बिजोली	1,487.27	3,187(615)	P(1),M(1)	RP(1)	W	PO	-(5-10)	BS,RS	PR
46	सैय्यर	826 80	1,668(310)	P(1)	-(5-10)	TW	-(-5)	-(10+)	-(-5)	KR,PR
47	सरवाँ	1,045 74	1,771(305)	P(1)	-(5-10)	W	-(5-10)	-(5-10)	-(5-10)	KR
48	किलचवारा खुर्द	273 58	185(32)	-(-5)	-(10+)	W	-(5-10)	-(10+)	-(5-10)	KR
49	खजराहा खुर्द	661.68	1,339(237)	P(1)	-(10+)	W	PO	-(10+)	-(5-10)	KR
50	किलचवारा बुजुर्ग	609 48	1,147(205)	P(1)	-(10+)	W	-(-5)	-(10+)	-(10+)	KR
51	रसोई	409.56	664(105)	P(1)	-(-5)	W	-(-5)	-(-5)	-(-5)	PR
52	बुढपुरा	1,013 77	2,189(401)	P(1),M(1)	-(5-10)	W	PO	(5 10)	RS	KR
53	हीरापुरा	573 06	1,669(308)	P(1)	(-5)	W	-(-5)	-(-5)	-(-5)	KR,PR
54	मनकुआँ	366.25	670(123)	P(1)	-(-5)	W	-(-5)	-(-5)	-(-5)	KR
55	बैजपुर	403.08	526(95)	P(1)	-(5-10)	W	-(5-10)	-(5-10)	-(5-10)	KR

12	13	14	15	16	17	18	19	20	2	1
झाँसी Jhansi (1)	ED	गेहूँ मक्का Wheat, Maize	...	W(263 06)	149.74	340.76	230.27	...	Lahar Gird	36
झाँसी Jhansi (5)	...	गेहूँ, मक्का Wheat, Maize	...	W(17.00)	...	87.42	6.06	...	Dhandri	37
झाँसी Jhansi (8)	ED	गेहूँ, मक्का Wheat, Maize	...	W(66.78)	48.16	331.45	131.12	...	Nayagaon	38
झाँसी Jhansi (14)	...	गेहूँ, मक्का Wheat, Maize	33.99	W(194.66)	298.67	666.14	370.71	...	Khajraha Buzurg	39
बबीना Babina (9)	...	गेहूँ, मक्का Wheat, Maize	29.14	W(138.00)	122.62	261.44	121.41	...	Simra Bari	40
झाँसी Jhansi (12)	EO	गेहूँ, मक्का Wheat, Maize	...	W(190 61)	110.08	816 28	693.66	...	Khailar	41
झाँसी Jhansi (9)	...	गेहूँ, मक्का Wheat, Maize	...	W(123.43)	157.83	615.15	131.53	M(1)	Mathurapura	42
झाँसी Jhansi (8)	...	गेहूँ, मक्का Wheat, Maize	...	W(86.20)	53 42	500 61	36.83	...	Safa	43
झाँसी Jhansi (10)	...	गेहूँ, मक्का Wheat, Maize	...	W(45.73)	103.60	113.32	38.45	M(5)	Dangriya Rund	44
झाँसी Jhansi (9)	...	गेहूँ, मक्का Wheat, Maize	...	W(222.18)	322.14	794.43	148.52	M(4),T(1) TEM(1)	Bijoli	45
झाँसी Jhansi (12)	...	गेहूँ, मक्का Wheat, Maize	...	W(246.86)	97.13	40.07	442.74	M(4),T(1)	Samyar	46
बबीना Babina (9)	...	गेहूँ, मक्का Wheat, Maize	...	W(467.43)	1.21	542 30	34.80	...	Sarwan	47
बबीना Babina (14)	...	गेहूँ, मक्का Wheat, Maize	...	W(78.92)	33.59	121.41	39.66	...	Kilchawara Khurd	48
बबीना Babina (11)	...	गेहूँ, मक्का Wheat, Maize	...	W(327.00)	148.93	18.62	167.13	...	Khajraha Khurd	49
बबीना Babina (13)	...	गेहूँ, मक्का Wheat, Maize	...	W(174.83)	91.46	331.45	11.74	...	Kilchawara Buzurg	50
बबीना Babina (2)	...	गेहूँ, मक्का Wheat, Maize	54.63	W(97.95)	58 68	194.25	4.05	...	Rasoi	51
बबीना Brbina (7)	ED	गेहूँ, मक्का Wheat, Maize	...	W(165.52)	155.00	650.76	42.49	...	Burhpura	52
बबीना Babina (5)	...	गेहूँ, मक्का Wheat, Maize	...	W(93 89)	99.97	345.21	33.99	...	Hirapura	53
बबीना Babina (5)	...	गेहूँ, मक्का Wheat, Maize	92.27	W(15.78)	50.18	194.66	13.36	...	Mankuan	54
बबीना Babina (7)	...	गेहूं, मक्का Wheat, Maize	...	W(88.22)	73.65	213.28	27.92	...	Baijpur	55

ग्राम निर्देशिका

4—झाँसी तहसील

जन सुविधाएँ एवं भूमि उपयोग

1	2	3	4	5	6	7	8	9	10	11
56	खाँड़ी	402.68	649(121)	-(-5)	-(5-10)	W	PO	-(5-10)	-(5-10)	KR
57	गुवावली	465.00	710(122)	P(1)	-(5 10)	W	-(-5)	-(5-10)	-(5-10)	KR
58	घिसौली	1,039.27	1,248(202)	P(1)	-(5-10)	T	PO	-(5-10)	-(5-10)	PR
59	बघौरा	700.94	1,007(156)	P(1)	-(5-10)	T	-(5)	-(5-10)	-(-5)	KR
60	बडौरा	807.78	1,056(171)	P(1)	MCW(1)	T	-(-5)	-(5-10)	BS	PR
61	नोहरा	270.34	412(78)	P(1)	-(-5)	W	-(-5)	-(5-10)	-(-5)	PR
62	पुरा	269.13	658(160)	-(-5)	-(5-10)	T	-(-5)	-(-5)	-(-5)	KR
63	बबीना	2,388 13	1,689(282)	-(-5)	-(-5)	T	-(-5)	-(- 5)	-(-5)	PR
64	धमकन	142.45			गैर आबाद				Uninhabited	PR
65	मानपुर	664.11	1,090(192)	P(1)	-(-5)	W	PO	-(5)	BS	PR
66	गनेशपुरा	386.08	444(74)	P(1)	-(5-10)	W	-(5(10)	-(5-10)	-(-5)	KR
67	रसीना	1,023.89	1,053(174)	P(1)	-(-5)	W	-(-5)	-(-5)	-(-5)	KR
68	कोटी	383.25	471(88)	-(-5)	-(-5)	W	-(-5)	-(-5)	-(-5)	KR
69	पृथ्वीपुरा नयाखेड़ा	983.42	1,119(190)	P(1)	-(5-10)	W,T	-(5-10)	-(5-10)	-(5-10)	KR,PR
70	शेकर	394.99	356(65)	P(1)	-(5-10)	W	-(5-10)	-(5-10)	-(5-10)	KR
71	सुकवां	1,416.05	564(108)	P(1)	-(10+)	W	-(10+)	-(10+)	-(10+)	KR,PR
72	सिमिरिया	549 18	843(128)	P(1)	-(10+)	W	-(10+)	-(10+)	-(10+)	KR,PR
73	ठाकुरपुरा	1,164.73	851(126)	P(1)	-(10+)	W	-(10+)	-(10+)	-(10+)	KR
74	लहर ठाकुरपुरा	439.91	1,012(175)	P(1)	-(10+)	W	-(10+)	-(10+)	-(10+)	KR
75	सिमरा	1,427.68	1,221(217)	P(1)	-(10+)	W,HP,N	-(10+)	-(10+)	-(10+)	KR,PR

12	13	14	15	16	17	18	19	20	2	1
बबीना Babina (8)	...	गेहूँ, मक्का Wheat, Maize	...	W(56.66)	44.52	242.82	58.68	...	Khandi	56
बबीना Babina (6)	ED	गेहूँ, मक्का Wheat, Maize	...	W(152.16)	36.02	227.04	49.78	...	Guaoli	57
बबीना Babina (6)	...	गेहूँ, मक्का Wheat, Maize	168.76	W(163.09)	67.18	603.81	36.43	...	Ghisoli	58
बबीना Babina (6)	...	गेहूँ, मक्का Wheat, Maize	159.45	W(118.58)	10.92	409.56	2.43	...	Baghaura	59
बबीना Babina (9)	...	गेहूँ, मक्का Wheat, Maize	44.52	W(95.51)	14.16	637.40	16.19	...	Badora	60
बबीना Babina (10)	...	गेहूँ, मक्का Wheat, Maize	71.23	W(72.85)	79.32	41.68	5.26	..	Nohara	61
बबीना Babina (5)	...	गेहूँ, मक्का Wheat, Maize	18.62	W(50.99)	23.88	171.59	4.05	...	Pura	62
बबीना Babina (1)	ED	गेहूँ, मक्का Wheat, Maize	491.71	W(178.47)	239.58	1,209.65	268.72	N(20)	Babina	63
बबीना Babina (1)	...	...	...	W(32.78)	1.21	108.46	...	...	Dhamkan	64
बबीना Babina (5)	...	गेहूँ, मक्का Wheat, Maize	79.73	W(53.82) GC(161 88)	33.99	291.79	42.90	...	Manpur	65
बबीना Babina (7)	...	गेहूँ, मक्का Wheat, Maize	135.98	W(74.05)	6.48	143.26	26.31	...	Ganeshpura	66
बबीना Babina (4)	...	गेहूँ, मक्का Wheat, Maize	15.78	W(159.45)	80.94	54.63	713.09	...	Rasina	67
बबीना Babina (4)	...	गेहूँ, मक्का Wheat, Maize	...	W(77.30)	63.13	240.80	2.02	...	Koti	68
बबीना Babina (9)	...	गेहूँ, मक्का Wheat, Maize	177.25	W(162.69)	107.66	516.39	19.43	...	Prithipura Nayakhera	69
बबीना Babina (8)	...	गेहूँ, मक्का Wheat, Maize	61.51	W(39.26)	26.31	123.03	144.88	...	Shekar	70
बबीना Babina (13)	...	गेहूँ, मक्का Wheat, Maize	1,014.99	W(54.23)	36.02	59.90	290.91	...	Sukwan	71
बबीना Babina (11)	...	गेहूँ, मक्का Wheat, Maize	67.99	W(75.68)	92.28	274.38	38.85	...	Simirlya	72
बबीना Babina (18)	...	गेहूँ, मक्का Wheat, Maize	424.53	W(112.91)	75.68	442.75	108.86	...	Thakurpura	73
बबीना Babina (7)	...	गेहूँ, मक्का Wheat, Maize	99.56	W(70.41)	80.94	168.36	20.64	...	Lahar Thakur pura	74
झाँसी Jhansi (12)	...	गेहूँ, मक्का Wheat, Maize	...	W(178.07)	247.27	923.83	78.51	...	Simra	75

4—झाँसी तहसील

जन सुविधाएँ एवं भूमि उपयोग

1	2	3	4	5	6	7	8	9	10	11
76	सारमऊ	898.84	677(136)	P(1)	-(-5)	W,N	-(-5)	-(-5)	-(-5)	KR
77	कलोथरा	433.03	59(13)	-(-5)	-(-5)	W,HP	-(-5)	-(10+)	-(-5)	KR,PR
78	अम्बा बाय	1,380 43	2,575(464)	P(1) M(1)	RP(1)	W,T	PO	मंगल TUE	-(-5)	PR
79	चन्दरा	304.74	166(25)	-(-5)	-(-5)	T,W	-(-5)	-(-5)	-(5-10)	KR,PR
80	रोनीजा	417.25	347(148)	-(-5)	-(5-10)	W,HP	-(-5)	-(-5)	-(-5)	KR,PR
81	लकारा	741.01	1,350(200)	P(1)	-(10+)	W,R	-(-5)	-(10+)	-(-5)	KR,PR
82	रुंदकरौरी	524.09	542(95)	P(1)	-(-5)	W,R	-(-5)	-(5-10)	-(-5)	KR,PR
83	करारी	867.68	1,699(367)	P(1)	-(-5)	W,TK,R	PO	-(-5)	-(-5)	PR
84	परासई	835.30	703(123)	P(1)	-(-5)	W,TK,R	-(-5)	-(-5)	-(-5)	PR,KR
85	सिमरथा	1,080.55	1,181(202)	-(-5)	-(5-10)	W,R	-(-5)	-(5-10)	-(-5)	KR.PR
86	भोजला	865.65	1,615(265)	P(1),M(1)	RP(1)	W	-(-5)	-(5-10)	BS	PR
87	भरारी	256.58	584(130)	P(1)	-(-5)	W	-(5-10)	-(5-10)	BS	PR
88	बेहटा	598.15	789(145)	P(2)	H(1)	W,R	-(5-10)	-(5-10)	-(-5)	PR
89	कोट	326.19	651(106)	P(1)	-(5-10)	W,R	-(-5)	-(5-10)	-(-5)	PR
90	आरी	615.95	538(98)	P(1)	-(-5)	W,C,R	-(-5)	-(5-10)	-(-5)	PR,KR
91	पोहरा	239.58	732(115)	P(1)	-(-5)	W,R	-(-5)	-(10+)	-(-5)	PR,KR
92	बरगढ	487 26	353(58)	P(1)	-(10+)	W,C	-(-5)	-(10+)	-(-5)	PR,KR
93	पहलगवाँ	499.00	622(94)	P(1)	-(10+)	W	-(-5)	-(10+)	-(5-10)	KR
94	मथनपुरा रामपुरा	415.22	701(117)	P(1)	RP(1)	W	-(-5)	-(5-10)	-(-5)	KR
95	पठेछुर	205.59			गैर आबाद				Uninhabited	KR

VILLAGE DIRECTORY

AMENITIES AND LAND USE — JHANSI TAHSIL—4

12	13	14	15	16	17	18	19	20	2	1
झांसी Jhansi (13)	...	गेहूँ, मक्का Wheat, Maize	...	W(53 02)	72.85	647.11	125.86	...	Sarmau	76
झाँसी Jhansi (12)	...	गेहूँ, मक्का Wheat, Maize	...	W(22.67)	29.14	371.51	9.71	...	Kalothra	77
झाँसी Jhansi (15)	...	गे हूँ, मक्का Wheat, Maize	...	W(200.33)	185.76	862.41	131.93	...	Ambabai	78
झाँसी Jhansi (18)	...	गेहूँ, मक्का Wheat, Maize	...	W(25.09)	66.78	205.18	7.69	...	Chandra	79
झाँसी Jhansi (17)	...	गेहूँ, मक्का Wheat, Maize	...	W(53 02)	89.03	246 87	28.33	...	Raunija	80
झाँसी Jhansi (17)	...	गेहूँ, ज्वार Wheat, Juar	76.89	W(12 14) R(72.44)	312.43	226.63	40.48	M(1)	Lakara	81
झाँसी Jhansi (8)	...	गेहूँ, ज्वार Wheat, Juar	...	W(97.13)	104.82	297.45	24.69	...	Rund Karari	82
झाँसी Jhansi (9)	EO	गेहूँ, ज्वार Wheat, Juar	...	W(120.20)	65.16	552.41	129.91	...	Karari	83
झाँसी Jhansi (15)	...	गेहूँ, ज्वार Wheat, Juar	...	W(106.43)	101.18	424.53	203.16	...	Parwai	84
झाँसी Jhansi (8)	ED	गेहूँ, ज्वार Wheat, Juar	...	W(133.55)	102.39	744.65	99.96	M(1)	Simartha	85
झांसी Jhansi (8)	ED	गेहूँ, ज्वार Wheat, Juar	...	W(143.67)	107.25	588.02	26.71	...	Bhojla	86
झाँसी Jhansi (6)	ED	गेहूँ, ज्वार Wheat, Juar	...	GC(77.70)	43 71	119 39	15.78	M(1), T(2) C(1), N(3)	Bhàrari	87
झाँसी Jhansi (9)	ED	गेहूँ, ज्वार Wheat Juar	...	GC(254.15)	26.71	269.54	47.75	M(3), T(1), C(1), N(3)	Behta	88
झाँसी Jhansi (14)	ED	गेहूँ, ज्वार Wheat, Juar	...	GC(127.48) W(16.19)	59.08	93.49	29.95	...	Kot	89
झाँसी Jhansi (14)	...	गेहूँ, ज्वार Wheat, Juar	...	TW(133.55) W(50.18)	31 55	366.27	34.40	...	Ari	90
झाँसी Jhansi (14)	...	गेहूँ, ज्वार Wheat, Juar	..	W(59.90)	82.56	78.91	18.21	...	Pohra	91
झाँसी Jhansi (12)	...	गेहूँ, ज्वार Wheat, Juar	...	GC(136 38)	32 78	290.58	27.52	M(2)	Bargarh	92
झाँसी Jhansi (12)	...	गेहूँ, ज्वार Wheat, Juar	...	TW(165 94) W(139.62)	42.09	142.45	8.90	T(1)	Pahal Guan	93
झाँसी Jhansi (8)	...	गेहूँ, ज्वार Wheat, Juar	...	W(69 20)	148.52	186.57	10.93	...	Mathanpura Rampura	94
झाँसी Jhansi (7)	...	...	...	W(83.38)	33.99	84.58	3.64	...	Pathesur	95

1	2	3	4	5	6	7	8	9	10	11
96	पांडरी	631.33	1,512(261)	P(1)	-(5-10)	W	(-5)	-(5-10)	(5-10)	KR
97	बूढ़ा	667.76	717(136)	P(1)	RP(1)	W,TW	PO	शनि SAT	BS	PR
98	झाँसी खास	983.02	212(36)	-(-5)	-(5)	W	-(-5)	-(-5)	-(-5)	PR
99	बिरगुवां	614.33	1,400(237)	P(1)	RP(1)	W,C	-(-5)	-(10+)	-(-5)	KR
100	मवई गिर्द	411.18	941(167)	P(1),M(1)	-(10+)	W,C,R	-(-5)	-(10+)	(5-10)	KR
101	खिरिया पाली	165 93	142(19)	-(-5)	-(10+)	W	-(5 10)	-(10+)	-(5-10)	KR
102	पाली परसर	195.87	407(67)	-(-5)	-(10+)	W	-(5-10)	-(10+)	-(5-10)	KR
103	परसर	220·56	721(113)	P(1)	-(10+)	W	-(5-10)	-(10+)	-(5-10)	KR
104	गंगावली	273.58	446(75)	P(1)	-(10+)	W	-(-5)	-(10+)	-(5-10)	KR
105	रनगुवां	159 45	631(104)	P(1)	-(5 10)	W	-(5-10)	-(-5)	-(10+)	KR
106	लेवा	443.15	851(152)	P(1)	-(5-10)	W	-(-5)	-(5-10)	-(5-10)	KR
107	गौरारी	282.08	554(94)	P(1)	-(10+)	W	-(-5)	-(10+)	-(5-10)	KR
108	टाँडा	194.66	281(49)	P(1)	-(10+)	W	-(5)	-(10+)	-(-5)	KR
109	बावल	350.47	561(104)	P(1)	-(10+)	W	-(-5)	-(10+)	-(-5)	KR
110	गढ़मऊ	1,192.65	1,453(249)	P(1)	-(5-10)	W,TK	PO	-(5-10)	RS	KR
111	उडैना	231 08	169(30)	-(-5)	-(5-10)	W	-(-5)	-(5-10)	-(-5)	KR
112	पालर	1,011.75	1,703(305)	P(1),M(1)	MCW(1)	W	PO	-(5-10)	-(5-10)	KR
113	लिधोरा	430.60	1,213(218)	P(1)	-(5-10)	W	-(-5)	-(5-10)	-(5-10)	KR
114	टांकोरी	713 08	892(181)	P(1)	-(5-10)	W,HP	-(-5)	-(5-10)	(-5)	KR
115	छपरा	517.21	780(137)	P(1)	-(5-10)	W	-(5-10)	-(5-10)	-(5 10)	PR

12	13	14	15	16	17	18	19	20	2	1
झांसी Jhansi (8)	...	गेहूँ, ज्वार Wheat, Juar	...	W(121.41)	152.17	324.16	33.59	...	Pandri	96
झांसी Jhansi (6)	ED	गेहूँ, ज्वार Wheat, Juar	...	W(199.93)	71.63	318.50	77.70	...	Budha	97
झांसी Jhansi (1)	...	गेहूँ, ज्वार Wheat, Juar	...	W(213.68)	32.78	414.01	322.55	M(1), N(4)	Jhansi Khas	98
झांसी Jhansi (12)	...	गेहूँ, ज्वार Wheat, Juar	...	GC(214.48)	267.91	58.28	73.66	T(1)	Birguan	99
झांसी Jhansi (18)	...	गेहूँ, ज्वार Wheat, Juar	...	GC(210.45) W(4.05)	80.94	92.27	23.47	M(2), T(1)	Mawai Gird	100
झांसी Jhansi (15)	...	गेहूँ, ज्वार Wheat, Juar	...	W(99.96) R(13.76)	14 16	11.34	26.71	...	Khiriya Pali	101
झांसी Jhansi (16)	...	गेहूँ, ज्वार Wheat, Juar	...	TW(95.10) W(18.62)	58.28	7.69	16.18	...	Paliparsar	102
झांसी Jhansi (16)	...	गेहूँ, ज्वार Wheat, Juar	...	TW(114.12)	73.66	8.09	24.69	...	Parsar	103
बड़ागाँव Baragaon (12)	...	गेहूँ, ज्वार Wheat, Juar	...	TW(80.94) W(12.55)	42.09	42.90	95.10	...	Gangaoli	104
बड़ागाँव Baragaon (12)	...	गेहूँ, ज्वार Wheat, Juar	...	TW(40.47) W(12.14)	80.94	9.71	16.19	...	Ranguwan	105
बड़ागाँव Baragaon (9)	...	गेहूँ, ज्वार Wheat, Juar	...	W(159.45)	163.51	112.10	8.09	...	Lewa	106
बड़ागाँव Baragaon (15)	...	गेहूँ, ज्वार Wheat, Juar	...	TW(80.94) W(18.62)	148.53	19.83	14.16	...	Gorari	107
बड़ागाँव Baragaon (14)	...	गेहूँ, ज्वार Wheat, Juar	...	W(93.49)	40.87	25.90	34.40	...	Tanda	108
बड़ागाँव Baragaon (13)	...	गेहूँ, ज्वार Wheat, Juar	...	W(104.01)	147.72	28.33	70.41	...	Bawal	109
बड़ागाँव Baragaon (8)	...	गेहूँ, ज्वार Wheat, Juar	...	TW(8.09)W(257.79)	188.59	598.96	139 22	...	Garh Mau	110
बड़ागांव Baragaon (10)	...	गेहूँ, ज्वार Wheat, Juar	...	W(21.45)	135.98	59 49	14.16	...	Udena	111
बड़ागाँव Baragoan (15)	...	गेहूँ, ज्वार Wheat, Juar	...	TW(242.82) W(31.56)	464.60	50.99	221.78	...	Palar	112
झांसी Jhansi (21)	ED	गेहूँ, ज्वार Wheat, Juar	...	W(66.78)	318.90	27.92	17.00	...	Lidhora	113
झांसी Jhansi (10)	...	गेहूँ, ज्वार Wheat, Juar	...	W(106.44)	237.15	331.45	38.04	...	Tankori	114
झांसी Jhansi (14)	...	गेहूँ, ज्वार Wheat, Juar	...	TW(121.41) W(10 52)	244.04	124.24	17.00	...	Chhapra	115

ग्राम निर्देशिका

4—झाँसी तहसील

जन सुविधाएँ एवं भूमि उपयोग

1	2	3	4	5	6	7	8	9	10	11
116	मडोरा	847.04	1,412(259)	P(1),M(1)	-(-5)	W	-(-5)	-(-5)	-(10+)	KR
117	बडा गाँव	314.45	92(15)	-(-5)	-(-5)	W,HP	-(-5)	-(-5)	-(-5)	PR
118	बचावली खुर्द	123.03	117(20)	-(-5)	-(-5)	W	-(-5)	-(-5)	-(-5)	PR
119	बचावली बुर्जुग	357 35	390(57)	P(1)	-(-5)	W	-(-5)	-(-5)	BS	PR
120	गोरा मठिया	518.83	640(97)	-(-5)	-(-5)	W,HP	-(-5)	-(-5)	-(-5)	PR
121	दुनारा	305.55	293(59)	P(1)	-(-5)	W,HP	-(-5)	-(-5)	-(10+)	KR,PR
122	दोन	399.84	766(141)	P(1),M(1)	-(-5)	W	-(-5)	-(-5)	-(-5)	KR
123	भूप नगर	308.79	458(72)	P(1),M(1)	-(-5)	W	-(-5)	-(-5)	-(-5)	KR
124	सुजाता	264.67		गैर आबाद					Uninhabited	KR
125	तोर बराटा	99.96		गैर आबाद					Uninhabited	KR
126	बराटा	934.86	2,110(362)	P(1),M(3)	-(-5)	W	PO	-(-5)	-(-5)	PR
127	हाजीपुरा	218.54	307(47)	P(1).M(1)	-(-5)	W	-(-5)	-(-5)	-(-5)	KR
128	जोरी बुर्जुग	535.42	1,443(268)	P(1),M(1)	-(5-10)	W	-(5-10)	-(5-10)	-(-5)	PR
129	बेहटा पालर	219.75	647(113)	P(1)	-(5-10)	W	-(-5)	-(5-10)	-(-5)	KR
130	जोरी खुर्द	214 09	463(82)	P(1)	-(5-10)	W	-(5-10)	-(5-10)	-(-5)	KR
131	परीक्षा	579.94	1,142(268)	P(1),M(1)	-(-5)	W,R	-(-5	-(-5)	BS, RS	KR,PR
132	रिछौरा	281.27	838(135)	P(1),M(1)	-(5-10)	W,R	-(-5)	-(5-10)	-(-5)	PR
133	खुर्द	60.30	123(20)	-(-5)	-(5-10)	W,R	-(5-10)	-(5-10)	-(-5)	KR
134	मैरी	373.54	1,067(206)	P(1),M(1)	-(-5)	W	-(-5)	-(-5)	-(-5)	KR
135	मुस्तरा	448.41	1,936(309)	P(1)	-(-5)	W	-(-5)	-(5-10)	-(-5)	KR

VILLAGE DIRECTORY

AMENITIES AND LAND USE — JHANSI TAHSIL—4

12	13	14	15	16	17	18	19	20	2	1
झाँसी Jhansi (13)	...	गेहूँ, ज्वार Wheat, Juar	...	W(131.53)	401.87	40.47	273.17	...	Madora	116
बडागाँव Baragaon (1)	ED	गेहूँ, ज्वार Wheat, Juar	...	TW(161 88) W(55.85)	35.21	60.30	1.21	M(10),T(3)	Baragaon	117
झाँसी Jhansi (14)	...	गेहूँ ज्वार Wheat, Juar	...	TW(56.65) W(4.05)	32 38	12.55	17.40	...	Bachaoli Khurd	118
झाँसी Jhansi (13)	...	गेहूँ, ज्वार Wheat, Juar	...	TW(87.42)	83.77	158.64	27:52	...	Bachaoli Buzurg	119
झाँसी Jhansi (12)	...	गेहूँ, ज्वार Wheat, Juar	...	TW(88.63)	117.77	182.52	129:91	...	Gora Machhiya	120
झाँसी Jhansi (11)	...	गेहूँ, ज्वार Wheat, Juar	...	W(93.89)	12.15	149.33	50.18	...	Dunara	121
झाँसी Jhansi (18)	...	गेहूँ, ज्वार Wheat, Juar	...	W(16.19) TW(42.09)	186.96	120.20	34.40	...	Don	122
झाँसी Jhansi (17)	...	गेहूँ, ज्वार Wheat, Juar	...	TW(80 94) W(49.78)	94.70	71.23	12.14	M(1)	Bhoopnagar	123
बडागाँव Baragaon (5)	...	...	...	TW(68.80) W(20.23)	106.03	69.61	...	...	Sujata	124
बडागाँव Baragaon (3)	...	...	..	TW(50.18)	31.57	18.21	...	...	Tor Barata	125
झाँसी Jhansi (18)	ED	गेहूँ, ज्वार Wheat, Jaur	...	TW(676.65)	51.80	194.27	12.14	M(1).T(1)	Barata	126
झाँसी Jhansi (12)	...	गेहूँ, ज्वार Wheat, Juar	...	W(50.59)	136.38	...	31.57	...	Hajipura	127
बडागाँव Baragaon (5)	...	गेहूँ, ज्वार Wheat, Juar	...	W(237.96)	181.31	106.03	10.12	...	Johri Buzurg	128
झाँसी Jhansi (22)	...	गेहूँ, ज्वार Wheat, Juar	...	W(126.26)	46.95	34.40	12.14	...	Behta Palar	129
बडागाँव Baragaon (6)	...	गेहूँ, ज्वार Wheat, Juar	...	W(120.24)	68.80	16.19	8.90	...	Johri Khurd	130
बडागाँव Baragaon (5)	EO	गेहूँ, ज्वार Wheat, Juar	...	W(118.17)	222 59	163.50	75.68	...	Parichha	131
बडागाँव Baragaon (6)	ED	गेहूँ, ज्वार Wheat, Juar	...	W(11.74)	141.65	24 28	103.60	...	Richhaura	132
बडागाँव Baragaon (5)	ED	गेहूँ, ज्वार Wheat, Juar	...	W(21.04)	25.50	10.52	3.24	...	Khurd	133
झाँसी Jhansi (5)	ED	गेहूँ, ज्वार Wheat, Juar	...	W(113.72)	56.66	176.45	26.71	...	Meri	134
झाँसी Jhansi (8)	...	गेहूँ, ज्वार Wheat, Juar	...	W(66.37)	152.17	205.99	23 88	...	Mustara	135

1	2	3	4	5	6	7	8	9	10	11
136	कोछा भाँवर	1,095.52	3,570(625)	P(2),M(2)	CHW(1) H(1) FC(1) PHC(1)	W	-(5-10)	-(5-10)	BS	PR
137	पिछोर	492.92	830(82)	P(1)	-(-5)	W	-(-5)	-(-5)	-(-5)	PR
138	करगुवाँ	236.34	280(56)	-(-5)	-(-5)	W	-(-5)	-(-5)	-(-5)	KR
139	तालपुरा	203.16	4,441(705)	-(-5)	-(-5)	W	-(-5)	-(5-10)	-(-5)	KR,PR
140	सिमराहा	157 02	2,744(450)	P(1)	-(-5)	W,T	-(-5)	-(-5)	-(-5)	KR
141	सिगर्रा	203.16	880(151)	P(1)	-(5-10)	W	-(-5)	-(5-10)	-(5-10)	KR
142	भगवन्तपुरा	632.95	1,309(219)	P(1)	-(5-10)	W	PO	-(5-10)	-(5-10)	PR
143	दिगारा	829 64	1,512(275)	P(1)	-(5-10)	W	-(-5)	(5-10)	-(5-10)	PR
144	डिमरोनी	466.21	528(94)	P(1)	-(5-10)	HP	-(5-10)	-(5-10)	-(5-10)	KR,PR
145	लक्ष्मनपुरा	195 87	262(48)	P(1)	-(5-10)	W,R	-(-5)	-(5-10)	-(5-10)	PR
146	बनगुवाँ	646 31	1,848(310)	P(1),M(1)	-(-5)	W,HP, R,C,	-(-5)	-(-5)	-(-5)	PR
147	नोहटा छीर	367.47	127(19)	-(-5)	-(-5)	W,R	-(5)	-(-5)	-(-5)	KR
148	कोलवाँ	448 41	658(126)	P(1)	-(-5)	W,R	-(-5)	-(-5)	-(-5)	KR,PR
149	बरेठी	374 35	271(43)	-(-5)	-(-5)	W	-(-5)	-(-5)	-(-5)	PR
150	तेन्दोल	1,116 57	1,665(307)	P(1)	-(-5)	W,HP	-(-5)	-(-5)	-(-5)	PR
151	तिलैथा	734.53	1,068(191)	P(1)	-(5-10)	W	-(5-10)	-(5-10)	-(5-10)	KR
152	जरबो	706 20	1,230(198)	P(1)	-(5-10)	W	-(5-10)	-(5-10)	-(5-10)	KR
153	सनोरा	501.02	106(22)	-(-5)	-(-5)	W,HP	-(-5)	-(-5)	-(-5)	PR
154	फुटेरा बरुआ सागर	1,073 26	1,183(184)	-(-5)	-(-5)	W,T,L	-(-5)	-(-5)	-(-5)	PR
155	जगन्नाथपुरा	184.54			गैर आबाद				Uninhabited	KR

12	13	14	15	16	17	18	19	20	2	1
झाँसी Jhansi (10)	ED	गेहूँ, ज्वार Wheat, Juar	...	GC(74.45) W(165.93)	301.91	533.80	19.43	...	Kochha Bhanwar	136
झाँसी Jhansi (4)	ED	गेहूँ, मक्का Wheat, Maize	...	W(56.66) O(30.75)	159.05	75.68	170.78	...	Pichhaur	137
झाँसी Jhansi (5)	ED	गेहूँ, मक्का Wheat, Maize	...	W (50.59)	19.42	139.62	26.71	...	Karguwan	138
झाँसी Jhansi (1)	ED	गेहूँ, मक्का Wheat, Maize	...	TW (17.00) W (80.94)	11.33	69.61	24.28	N(1),M(4)	Talpura	139
झाँसी Jhansi (2)	EO	गेहू, मक्का Wheat, Maize	...	W (50.18)	8.50	82.96	15.38	N(5),M(4)	Simraha	140
झाँसी Jhansi (7)	...	गेहूँ, मक्का Wheat, Maize	...	W(63.94)	13·76	115.75	9.71	...	Singarra	141
झाँसी Jhansi (6)	...	गेहूँ, मक्का Wheat, Maize	202.75	W(108.05)	43.71	245.65	32.79	...	Bhagwantpura	142
झाँसी Jhansi (9)	...	गेहूँ, मक्का Wheat, Maize	...	W (58.28)	252.94	450.84	67.58	...	Digara	143
झाँसी Jhansi (10)	...	गेहूँ, मक्का Wheat Maize	...	W (23.07)	216.91	197 90	28.33	...	Dimroni	144
झासी Jhansi (9)	...	गेहूँ, ज्वार Wheat, Juar	...	R(3.64)	55.04	48.56	88.63	...	Lachhmanpura	145
बरुआ सागर Barua Sagar (5)	...	गेहूँ, ज्वार Wheat, Juar	...	TW(160.26) W(69.20)	73.66	152.58	190.61	M(1),T(1)	Banguwan	146
बरुआ सागर Barua Sagar (5)	...	गेहूँ, ज्वार Wheat, Juar	...	W(129.10) R (2.42)	163.50	5.67	66.78	...	Nohata Chhir	147
बरुआ सागर Barua Sagar (2)	...	गेहूँ, ज्वार Wheat, Juar	...	TW(23.47) W(31,58) O (3.24)	202.75	98.34	89.03	...	Kolwan	148
बरुआ सागर Barua Sagar (4)	...	गेहूँ, ज्वार Wheat, Juar	...	W(100.37)	254.15	12.55	7.28	...	Barethi	149
बरुआ सागर Barua Sagar (5)	...	गेहूँ, मक्का Wheat, Maize	...	W(48.56)	491.71	403.09	173.21	...	Tendol	150
बरुआ सागर Barua Sagar (8)	...	गेहू, ज्वार Wheat, Juar	...	W(72.85)	432.22	229.06	0.40	...	Tilaitha	151
बरुआ सागर Barua Sagar (8)	...	गेहूँ, ज्वार Wheat, Juar	...	W (109.67)	269.53	326.60	0.40	T(1)	Jarbo	152
बरुआ सागर Barua Sagar (2)	...	गेहूँ, मक्का Wheat, Maize	...	TW(293.41) W(87.01)	47.75	62.73	10.12	...	Sanora	153
बरुआ सागर Barua Sagar (1)	EO	गेहूँ, मक्का Wheat, Maize	...	TW(303.53) W(348.04)	300.28	101.17	20.24	...	Phutera Barua Sagar	154
बरुआ सागर Barua Sagar (3)	...	...	...	W(32.38)	41.68	49.77	60.71	...	Jagannathpura	155

1	2	3	4	5	6	7	8	9	10	11
156	घुघुवाँ	315.26	712(120)	P(1),M(1)	-(-5)	W,T,TK	-(-5)	-(-5)	-(-5)	PR
157	ताल रमन्ना	401 06	1,386(220)	P(1),M(1)	-(-5)	W	-(-5)	-(-5)	-(-5)	KR
158	हर पुरा	438 29	761(150)	P(1)	-(-5)	W	-(-5)	-(-5)	-(-5)	KR
159	दानी पुरा	161 88	408(71)	P(1)	-(-5)	W	-(5)	-(-5)	-(-5)	KR
160	चिपलोठा	363.83	712(136)	P(1)	-(5-10)	T	-(5-10)	-(5-10)	-(5-10)	KR
	वन परिक्षेत्र									
F-1	झाँसी रेंज	3,166 37	5(5)	-(10+)	-(10+)	W	-(10+)	-(10+)	-(10+)	KR

12	13	14	15	16	17	18	19	20	2	1
बरुआ सागर Barua Sagar (9) ..		गेहूँ, मक्का Wheat, Maize	...	W(74.46)	96.33	55.44	89.03	...	Ghughua	156
बरुआ सागर Barua Sagar (1) ...		गेहूँ, मक्का Wheat, Maize	...	W(99.15)	86.20	99 15	116.56	...	Tal Ramanna	157
बरुआ सागर Barua Sagar (3) ...		गेहूँ, ज्वार Wheat, Juar	...	W(55.44)	130.72	242.01	10.12	...	Har Pura	158
बरुआ सागर Barua Sagar (4) ...		गेहूँ, ज्वार Wheat, Juar	...	W(52.61)	62.32	43.71	3.24	...	Danipura	159
बरुआ सागर Barua Sagar (6) ..		गेहूँ, मक्का Wheat, Maize	...	W(106.84)	75.68	163.50	17.81	...	Chiplotha	160
बरुआ सागर Barua Sagar (20)...		गेहूँ, चावल Wheat, Rice	3166.37	...	...	...	...	...	Forest Range Jhansi Range	F-1

परिशिष्टियाँ
Appendices

परिशिष्ट I

शिक्षा, चिकित्सा व अन्य सुविधाओं का तहसीलवार सार

क्रम सं० Sl. No	तहसील का नाम Name of Tahsil	शिक्षा Educational														
		प्राइमरी स्कूल Primary School		मिडिल स्कूल Middle School		हाई स्कूल/ सेकेण्डरी स्कूल High School/ Secondary School		उच्चतर माध्यमिक/ पी०यू०सी०/ इण्टरमीडिएट एवं जूनियर कालेज Higher Secondary P.U.C./Inter-mediate/ Junior College		कालेज (स्नातक एव उससे अधिक) College (graduate and above)		प्रौढ़ शिक्षा कक्षाएं/केन्द्र Adult literacy Class/ Centre		अन्य Others		ग्रामों की संख्या जिनमें कोई शिक्षा सुविधा नहीं है Villages with no educational facility
		ग्राम Villages	संस्थाएं Institutions	ग्राम Villages	संस्थाएं Institutions	ग्राम Villages	संस्थाएं Institutions	ग्राम Villages	संस्थाएं Institutions	ग्राम Villages	संस्थाएं Institutions	ग्राम Villages	संस्थाएं Institutions	ग्राम Villages	संस्थाएं Institutions	
1	2	3	4	5	6	7	8	9	10	11	12	13	14	15	16	17
1	मोठ Moth	164	186	36	37	3	4	...	..	...	...	1	1	1	1	66
2.	गरौठा Garautha	160	164	46	47	5	5	1	1	...	...	...	...	...	...	46
3.	मऊरानीपुर Mauranipur	141	161	35	38	5	5	1	1	...	...	...	...	...	...	23
4	झाँसी Jhansi	124	131	25	28	...	...	...	...	...	...	..	...	...	...	32
	योग Total	589	642	142	150	13	14	2	2	...	...	1	1	1	1	167

APPENDIX I

Tahsilwise Abstract of Educational, Medical and other amenities

चिकित्सा Medical																
औषधालय Dispensary		चिकित्सालय Hospital		प्रसूतिगृह एवं बाल कल्याण केन्द्र/प्रसूतिगृह/ बाल कल्याण केन्द्र Maternity and Child Welfare Centre/ Maternity home/Child Welfare Centre		प्राथमिक स्वास्थ्य केन्द्र/ स्वास्थ्य केन्द्र Primary Health Centre/ Health Centre		परिवार नियोजन केन्द्र Family Planning Centre		प्राथमिक स्वास्थ्य उपकेन्द्र Primary Health Sub Centre		जन-स्वास्थ्य रक्षक Community Health Worker		अन्य Others		ग्रामों की संख्या जिनमें कोई चिकित्सा सुविधा नहीं है Villages with no Medical facility
ग्राम Villages	संस्थाएं Institutions	ग्राम Villages	संस्थाएं Institutions	ग्राम Villages	संस्थाएं Institutions	ग्राम Villages	संस्थाएं Institutions	ग्राम Villages	संस्थाएं Institutions	ग्राम Villages	संस्थाएं Institutions	ग्राम Villages	संस्थाएं Institutions	ग्राम Villages	संस्थाएं Institutions	
18	19	20	21	22	23	24	25	26	27	28	29	30	31	32	33	34
...	...	3	3	3	4	..	...	1	1	...	...	...	...	70	77	159
1	1	1	1	5	5	1	1	...	...	..	...	1	1	89	92	114
...	...	4	4	5	5	1	1	...	...	...	...	1	1	125	145	39
...	...	3	3	3	3	1	1	2	2	...	...	1	1	7	7	142
1	1	11	11	16	17	3	3	3	3	...	...	3	3	291	321	454

परिशिष्ट I

शिक्षा, चिकित्सा व अन्य सुविधाओं का तहसीलवार सार

क्रम सं० Sl No.	तहसील का नाम Name of Tahsil	पेयजल Drinking Water									
		नल Tap	कुआँ Well	तालाब Tank	नलकूप Tubewell	नदी River	झरना Fountain	नहर Canal	अन्य Others	एक से अधिक साधन More than one source	ग्राम जिसमें किसी प्रकार के पेयजल की कोई सुविधा नहीं है Villages with no drinking water facility of any type
1	2	35	36	37	38	39	40	41	42	43	44
1.	मोठ Moth	18	228	...	...	4	...	4	40	55	...
2.	गरौठा Garautha	11	196	...	13	2	...	...	12	27	...
3.	मऊरानीपुर Mauranipur	39	163	...	1	...	...	...	18	...	55
4.	झाँसी Jhansi	18	145	9	4	17	...	5	17	47	...
	योग Total	86	732	9	18	23	...	9	87	129	55

APPENDIX I

Tahsilwise Abstract of Educational, Medical and other amenities

डाक एव तार Post and Telegraph							यातायात Communication			विद्युत आपूर्ति Power Supply	
डाकघर Post Office	तारघर Telegraph Office	डाक एवं तारघर Post & Telegraph Office	डाक एवं टेलीफोन Post Office and Phone	तारघर एवं टेलीफोन Telegraph Office and Phone	डाक एवं तारघर तथा टेलीफोन Post & Telegraph Office & Phone	टेलीफोन Telephone	बस स्टाप Bus Stop	रेलवे स्टेशन Railway Station	जलमार्ग Navigable Waterway	उपलब्ध Available	अनुपलब्ध Not available
45	46	47	48	49	50	51	52	53	54	55	56
37	...	2	...	...	...	...	31	1	...	50	181
33	...	...	1	..	...	...	20	...	...	20	187
34	...	1	...	...	...	...	32	2	...	35	130
21	...	...	1	...	...	...	14	5	...	28	128
125	...	3	2	...	...	...	97	8	...	133	626

परिशिष्ट II
APPENDIX II

जनगणना प्रयोजन हेतु नगर माने गये नगरों (जनगणना नगरों) के भूमि उपयोग सम्बन्धी आँकड़े

Land utilisation data in respect of non-municipal towns (Census towns)

क्रम सं० Sl. No	नगर एवं तहसील का नाम कोष्ठक मे Name of town and tahsil within bracket	भूमि उपयोग (उपयोग मे आने वाली विभिन्न प्रकार की भूमि का क्षेत्रफल हेक्टेयर में दशमलव निकटतम दो स्थानों तक) Land use (*i. e.* area under different types of land use in hectares upto two decimal points)					
		कुल क्षेत्रफल Total area	वन Forest	विभिन्न सिंचाई साधन व उमसे सिंचित क्षेत्र की माप Irrigated by sources	असिंचित Unirrigated	कृषि योग्य बेकार भूमि चरागाह व बागों सहित Culturable waste including gauchar and groves	क्षेत्र जो कृषि हेतु उपलब्ध नहीं है Area not available for cultivation
1	2	3	4	5	6	7	8
1	(Hansarigird & Jhansi)	825.18	...	W(146.50)	63.94	28.33	586 41

परिशिष्ट III
APPENDIX III

तहसील मोठ

Tahsil Moth

पेयजल को छोड़कर सुविधा रहित ग्रामों की सूची

List of villages where no amenity other than the drinking water is available

क्रम सं० Sl. No.	लो०को० नं० L C. No.	ग्राम का नाम	Name of villlage
1	2	3	4
1	1	बुढेरा कलां	Budhera Kalan
2	2	बुढेरा खुर्द	Budhera Khurd
3	3	तुरसन पुरा	Tursan Pura
4	20	तिगरा कलां	Tigra Kalan
5	21	बैदोरा	Baidora
6	31	मगूषा	Magoosa
7	34	सुकूपुरा	Sukoo Pura
8	37	धमधौली	Dhamdhauli
9	47	ढेरा	Dhera
10	49	पिरौना	Pirauna
11	60	चतरेश पुर	Chatreh Pur
12	61	देवगढ	Deogarh
13	81	बझेरा स्टेट	Bajhera State
14	84	पहाड पुरा	Pahar Pura
15	91	सय	Say
16	99	बसौना	Basauna
17	116	महुआ खेरा	Mahua Khera
18	122	अहरौली	Ahrauli
19	124	जरहा खुर्द	Jarha Khurd
20	126	टॉडा	Tanda
21	129	सिलारी	Silari
22	135	सारन	Saran
23	136	रूआ	Rarua
24	137	इमिलिया	Imiliya
25	139	आमखेरा	Amkhera
26	146	बघोनिया	Baghauniya
27	148	सौजना	Saujna
28	149	मानिक पुरा	Manik Pura
29	164	फतेहपुरा	Fateh Pura
30	168	दिनेरी	Dineri

परिशिष्ट III
APPENDIX III

तहसील मोठ
Tahsil Moth

पेयजल को छोड़कर सुविधा रहित ग्रामों की सूची
List of villages where no amenity other than the drinking water is available

क्रम सं० Sl. No.	लो०को० नं० L.C. No.	ग्राम का नाम	Name of villlage
1	2	3	4
31	171	कल्यानपुरा मोठ)	Kalyan Pura (Moth)
32	182	कलोथरा घाट	Kalothara Ghat
33	184	कल्यानपुरा (स्टेट)	Kalyan Pura (State)
34	185	बुधूपुरा	Budhoo Pura
35	190	खोह	Khoh
36	192	भटपुरा	Bhat Pura
37	203	लुधियाई	Ludhiyai
38	207	पुरा चिरगाँव	Pura Chirgaon
39	213	खिरिया राम	Khiriya Ram
40	219	बावरी	Bawri
41	223	मड़गुवाँ	Madguwan
42	227	धरमपुरा	Dharam Pura
43	235	मुसावली	Musaoli
44	237	देवल	Dewal
45	239	शहपुरा	Shah Pura
46	247	गिरारी	Girari
47	251	खडेशर	Khadeshar
48	254	दबरा खुर्द	Dabra Khurd
49	257	बैरी शाल पुरा	Bairi Shal Pura
50	259	पहाड़ी खुर्द	Pahari Khurd
		वन क्षेत्र	
	F-1	मोठ	Moth Range

परिशिष्ट III
APPENDIX III

तहसील गरौठा
Tahsil Garautha

पेयजल को छोड़कर सुविधा रहित ग्रामों की सूची
List of villages where no amenity other than the drinking water is available

क्रम सं० Sl. No.	लो०को० नं० L.C. No.	ग्राम का नाम	Name of village
1	2	3	4
1	4	शहपुरा बुजुर्ग	Shahpura Buzurg
2	7	नैकेरा	Naikera
3	9	कठर्री	Katharri
4	12	मलेहटा	Malehata
5	15	देवरा बुजुर्ग	Dewara Buzurg
6	23	ननौली	Nanauli
7	33	खमा	Khama
8	34	पहरा	Pahara
9	38	भोवई	Bhonwai
10	53	छिरौरा खुर्द	Chhiraura Khurd
11	55	अजनेरी	Ajneri
12	67	जुझारपुरा	Jujhar Pura
13	68	रौतानपुरा	Rautan Pura
14	70	सेमरा	Semara
15	77	खिदरपुरा	Khidar Pura
16	79	निबूजा	Nibooza
17	82	परगहना	Pargahna
18	96	इंदी	Indi
19	104	नागर	Nagar
20	113	गोहना	Gohana
21	124	मधुपुरा	Madhu Pura
22	127	सेमरी काछियान	Semari Kachhiyan
23	128	सेमरी अहिरान	Semari Ahiran
24	168	भगवन्तपुरा	Bhagwant Pura
15	171	रमौरा	Ramaura
26	172	गहरौनी	Gahrauni
27	177	टोला	Tola
28	187	सुजानपुरा	Sujan Pura
29	215	करीं	Karri
30	217	धनाबिल ग्राम	Dhanabil Gram

परिशिष्ट III
APPENDIX III

तहसील मऊरानीपुर
Tahsil Mauranipur

पेयजल को छोडकर सुविधा रहित ग्रामों की सूची
List of villages where no amenity other than the drinking water is available

क्रम सं० Sl. No.	लो०को० नं० L.C. No.	ग्राम का नाम	Name of village
1	2	3	4
1	19	घाट रजवारा	Ghat Rajawara
2	37	बमन नौगुवा	Baman Naiguwan
3	66	श्योकरा धवा	Sewkara Dhawa
4	75	भोंरारों	Bhoraro
5	88	बघौरो	Baghauro
6	130	जलालपुरा	Jalal Pura
7	137	मऊ ग्रामीण	Mau Rural
8	140	सिंगर वारा	Singarwara
9	160	कैमारी	Kaimari

परिशिष्ट III
APPENDIX III

तहसील गरौठा

Tahsil Garautha

पेयजल को छोड़कर सुविधा रहित ग्रामों की सूची

List of villages where no amenity other than the drinking water is available

क्रम सं० Sl No.	लो०को० नं० L.C. No.	ग्राम का नाम	Name of village
1	2	3	4
1	4	शहपुरा बुजुर्ग	Shahpura Buzurg
2	7	नैकेरा	Naikera
3	9	कठर्री	Katharri
4	12	मलेहटा	Malehata
5	15	देवरा बुजुर्ग	Dewara Buzurg
6	23	ननौली	Nanauli
7	33	खमा	Khama
8	34	पहरा	Pahara
9	38	भोवई	Bhonwai
10	53	छिरौरा खुर्द	Chhiraura Khurd
11	55	अजनेरी	Ajneri
12	67	जुझारपुरा	Jujhar Pura
13	68	रौतानपुरा	Rautan Pura
14	70	सेमरा	Semara
15	77	खिदरपुरा	Khidar Pura
16	79	निबूजा	Nibooza
17	82	परगहना	Pargahna
18	96	इंदी	Indi
19	104	नागर	Nagar
20	113	गोहना	Gohana
21	124	मधुपुरा	Madhu Pura
22	127	सेमरी काछियान	Semari Kachhiyan
23	128	सेमरी अहिरान	Semari Ahiran
24	168	भगवन्तपुरा	Bhagwant Pura
15	171	रमौरा	Ramaura
26	172	गहरौनी	Gahrauni
27	177	टोला	Tola
28	187	सुजानपुरा	Sujan Pura
29	215	करीं	Karri
30	217	धनाबिल ग्राम	Dhanabil Gram

परिशिष्ट III
APPENDIX III

तहसील मऊरानीपुर

Tahsil Mauranipur

पेयजल को छोड़कर सुविधा रहित ग्रामों की सूची

List of villages where no amenity other than the drinking water is available

क्रम सं० Sl. No.	लो०को० नं० L C. No.	ग्राम का नाम	Name of villlage
1	2	3	4
1	19	घाट रजवारा	Ghat Rajawara
2	37	बमन नौगुवा	Baman Naiguwan
3	66	श्योकरा धवा	Sewkara Dhawa
4	75	भोंरारों	Bhoraro
5	88	बघौरो	Baghauro
6	130	जलालपुरा	Jalal Pura
7	137	मऊ ग्रामीण	Mau Rural
8	140	सिंगर वारा	Singarwara
9	160	कैमारी	Kaimari

परिशिष्ट III
APPENDIX III

तहसील झाँसी
Tahsil Jhansi

पेयजल को छोड़कर सुविधा रहित ग्रामों की सूची
List of villages where no amenity other than the drinking water is available

क्रम सं० Sl. No.	लो०को० नं० L.C. No.	ग्राम का नाम	Name of village
1	2	3	4
1	2	बसाई	Basai
2	29	रमपुरा	Rampura
3	30	मठ	Math
4	34	गाड़िया (रुरल)	Gariya (Rural)
5	37	ठडरी	Dhandri
6	48	किलचवारा खुर्द	Kilchawara Khurd
7	62	पुरा	Pura
8	68	कोटी	Koti
9	77	कलोथरा	Kalothra
10	79	चन्दरा	Chandra
11	80	रोनीजा	Raunija
12	98	झांसी खास	Jhansi Khas
13	101	खिरिया पाली	Khiriya Pali
14	102	पाली परसर	Pali Parsar
15	111	उड़ैना	Udena
16	118	बचावली खुर्द	Bachaoli Khurd
17	120	गोरा मछिया	Gora Machhiya
18	147	नोहता छीर	Nohata Chhir
19	149	बरेठी	Barethi
20	153	सनोरा (रुरल)	Sanora (Rural)

परिशिष्ट IV
APPENDIX IV

अनुसूचित जातियों तथा अनुसूचित जनजातियों की जनसंख्या का कुल जनसंख्या से अनुपात परिसर के अनुसार ग्रामों की सूची

List of villages according to the proportion of Scheduled castes and Scheduled tribes to the total population by ranges

तहसील–मोठ
Tahsil–Moth

अ–अनुसूचित जातियाँ
A–Scheduled Castes

अनुसूचित जातियों की जनसंख्या का परिसर (प्रतिशत) Range of Scheduled castes population (Percentage)	लोकेशन कोड संख्या Location code No.	ग्राम का नाम Name of Village	अनुसूचित जातियों की जनसंख्या का परिसर (प्रतिशत) Range of Scheduled castes population (Percentage)	लोकेशन कोड संख्या Location code No.	ग्राम का नाम Name of Village
1	2	3	1	2	3
		मंगूशा			तुरसनपुरा
0—5*	31	Mangoosha	11—15	3	Tursn Pura
		खरैला			अटा
	42	Kharaila		10	Ata
		जेरा			तिगरा कला
	66	Jera		20	Tigra Kalan
		सारन			काशीपुरा
	135	Saran		43	Kashipura
		बघौनिया			बेलमा खुर्द
	146	Baghauniya		68	Belma Khurd
		बरहटा			इमिलिया
	205	Barhata		137	Imiliya
		बकुवाँ खुर्द			दिनेरा
	266	Bakuwan Khurd		169	Dinera
		दिबियापुर			बमनुवाँ
6—10	9	Dibiyapur		180	Bamnuwan
		मडौरा कला			देवरा
	19	Madaura Kalan		199	Deora
		बडैरा			पुरा चिरगाँव
	23	Badaira		207	Pura Chirgaon
		ग्यारई			सिया
	27	Gyarai		233	Siya
		ढेरा			देदर
	47	Dhera		236	Dedar
		बसौना			छेवटा
	99	Basauna	16—20	8	Chheonta
		सिलारी			साजौनी
	129	Silari		11	Sajauni
		खिरिया राम			लोहागढ़
	213	Khiriya Ram		13	Lohagarh
		चिरगाँव			सेरसा
	230	Chirgaon		15	Sersa

परिशिष्ट IV
APPENDIX IV

अनुसूचित जातियों तथा अनुसूचित जनजातियों की जनसंख्या का कुल जनसंख्या से अनुपात परिसर के अनुसार ग्रामों की सूची

List of villages according to the proportion of Scheduled castes and Scheduled tribes to the total population by ranges

तहसील–मोठ
Tahsil–Moth

अ–अनुसूचित जातियाँ
A–Scheduled Castes

अनुसूचित जातियों की जनसंख्या का परिसर (प्रतिशत) Range of Scheduled castes population (Percentage)	लोकेशन कोड संख्या Location code No.	ग्राम का नाम Name of Village	अनुसूचित जातियों की जनसंख्या का परिसर (प्रतिशत) Range of Scheduled castes population (Percentage)	लोकेशन कोड संख्या Location code No.	ग्राम का नाम Name of Village
1	2	3	1	2	3
		बेदौरा			बिरगुवाँ
16—20	21	Baidaura	21—30	95	Birguwan
		पूँछ			खड़ौआ
	25	Poonchh		97	Khadauwa
		फतेहपुर			बेलमा
	35	Fatehpur		98	Belma
		जरहा कला			पसैया
	44	Jarha Kalan		103	Pasaiya
		महराजगज			बुढ़ावली
	46	Maharaj Ganj		105	Budhaoli
		सजोखरी			रेव
	50	Sajokhari		107	Reo
		खूजा			अटरिया
	52	Khuja		108	Atariya
		कुइया			चितगुवाँ
	54	Kuiya		112	Chitguwan
		पहाड़पुरा			मगरौरा
	58	Paharpura		117	Magraura
		देवगढ़			पचोवई
	61	Deogarh		119	Pachowai
		वरनाया			गुलपुरा
	67	Barnaya		121	Gulpura
		दतावली कलां			अहरौली
	69	Dataoli Kalan		122	Ahrauli
		अंगथरी			सैना
	70	Angthari		127	Saina
		सौराई			मडोरा खुर्द
	83	Saurai		131	Madora Khurd
		चंदार			मोठ
21—30	86	Chandar		141	Moth
		तालौड़			सौजना
	93	Talaur		148	Saujna

परिशिष्ट IV
APPENDIX IV

अनुसूचित जातियों तथा अनुसूचित जनजातियों की जनसंख्या का कुल जनसंख्या से अनुपात परिसर के अनुसार ग्रामों की सूची

List of villages according to the proportion of Scheduled castes and Scheduled tribes to the total population by ranges

तहसील–मोठ
Tahsil–Moth

अ–अनुसूचित जातियाँ
A–Scheduled Castes

अनुसूचित जातियों की जनसंख्या का परिसर (प्रतिशत) Range of Scheduled castes population (Percentage)	लोकेशन कोड संख्या Location code No.	ग्राम का नाम Name of Village	अनुसूचित जातियों की जनसंख्या का परिसर (प्रतिशत) Range of Scheduled castes population (Percentage)	लोकेशन कोड संख्या Location code No.	ग्राम का नाम Name of Village
1	2	3	1	2	3
		दैगुवाँ			मोड़ कलां
21—30	150	Daiguwaa	21—30	210	Mod Kalan
		पट्टी कुम्हर्रा			निबि
	156	Patti Kumharra		212	Nibi
		कुम्हरिया			बावरी
	162	Kumhariya		219	Bawri
		फतेहपुरा			सिमथरी
	164	Fatehpura		220	Simthari
		चेलरा			मडगुवां
	165	Chelra		223	Madguwan
		नन्दपुरा			अतपेई
	166	Nandpura		224	Atpei
		दिनेरी			पचार
	168	Dineri		226	Pachar
		मवई			रमैयापुरा
	174	Mawai		228	Ramaiyapura
		फूल खिरिया			धमना बुजुर्ग
	179	Phool Khiriya		232	Dhamna Buzurg
		लुहरगॉव घाट			भरतपुरा
	181	Lohargaon Ghat		240	Bharatpura
		कल्यानपुरा स्टेट			सिकरी बुजुर्ग
	184	Kalyanpura State		241	Sikri Buzurg
		बरौर			औपारा
	193	Baraur		242	Aupara
		परसा			गुलारा
	195	Parsa		244	Gulara
		नन्दसिया			महेवा
	200	Nandsiya		245	Mahewa
		करगुवाँ			ध्वानी
	201	Karguwan		248	Dhwani
		बरल			धमना खुर्द
	208	Baral		252	Dhamna Khurd

परिशिष्ट IV

APPENDIX IV

अनुसूचित जातियों तथा अनुसूचित जनजातियों की जनसंख्या का कुल जनसंख्या से अनुपात परिसर के अनुसार ग्रामों की सूची

List of villages according to the proportion of Scheduled castes and Scheduled tribes to the total population by ranges

तहसील–मोठ
Tahsil–Moth

अ–अनुसूचित जातियाँ
A–Scheduled Castes

अनुसूचित जातियों की जनसंख्या का परिसर (प्रतिशत) Range of Scheduled castes population (Percentage)	लोकेशन कोड संख्या Location code No.	ग्राम का नाम Name of Village	अनुसूचित जातियों की जनसंख्या का परिसर (प्रतिशत) Range of Scheduled castes population (Percentage)	लोकेशन कोड संख्या Location code No.	ग्राम का नाम Name of Village
1	2	3	1	2	3
		धवारा			कनैछा
21–30	255	Dhawara	31+	39	Kanaichha
		बैरी शालपुरा			सेसा
	257	Bairishal Pura		41	Sesa
		पच्चर गढ़			बडोखरी
	259	Pachchar Garh		51	Badokhari
		उजयान			बरौदा
	260	Ujyan		53	Barauda
		बारेई			बाँगरी
	261	Barei		57	Bangri
		मोठ रेन्ज			चतरेशपुर
	F-1	Moth Range		60	Chatreshpur
		करई			बहादुरगढ़
31+	16	Karai		62	Bahadur Garh
		ऐरा			बरथरी स्टेट
	17	Aira		72	Barthari State
		इमिलिया			चिरगाँव खुर्द
	18	Imiliya		74	Chirgaon Khurd
		बृसिंहपुरा			बम्हरौली स्टेट
	26	Bra Singhpura		78	Bamhrauli State
		धौरका			काडौर
	28	Dhaurka		79	Kadaur
		बाबई			खजूरी
	29	Bawai		80	Khajuri
		सिकन्दरा			सिमिरिया
	30	Sikandra		82	Simiriya
		सराय झाँसी			पहाडपुरा
	33	Sarai Jhansi		84	Paharpura
		सलेमापुर			पाडौरी
	36	Salemapur		85	Pandauri
		धमधौली			दासना
	37	Dhamdhauli		90	Dasna

परिशिष्ट IV
APPENDIX IV

अनुसूचित जातियों तथा अनुसूचित जनजातियों की जनसंख्या का कुल जनसंख्या से अनुपात परिसर के अनुसार ग्रामों की सूची

List of villages according to the proportion of Scheduled castes and Scheduled tribes to the total population by ranges

तहसील–मोठ
Tahsil–Moth

अ–अनुसूचित जातियाँ
A–Scheduled Castes

अनुसूचित जातियों की जनसख्या का परिसर (प्रतिशत) Range of Scheduled castes population (Percentage)	लोकेशन कोड संख्या Location code No.	ग्राम का नाम Name of Village	अनुसूचित जातियों की जनसंख्या का परिसर (प्रतिशत) Range of Scheduled castes population (Percentage)	लोकेशन कोड संख्या Location code No.	ग्राम का नाम Name of Village
1	2	3	1	2	3
		सय			टांडा
31+	91	Say	31+	126	Tanda
		शाहजहाँपुर			पनारी
	96	Shahjahanpur		130	Panari
		लावन			कायला
	100	Lawan		132	Kayla
		पुलिया			रुआ
	101	Puliya		136	Rarua
		पुल गहना			भौंरा घाट
	102	Pul Gahna		138	Bhaunra Ghat
		भरोसा			जौरा
	106	Bharosa		140	Jaunra
		महलुवा			बरथरी
	110	Mahalua		142	Barthari
		अमगाँव			कुम्हरार
	111	Amgaon		144	Kumhrar
		खिल्ली झांसी			निमोनिया
	113	Khilli Jhansi		145	Nimoniya
		अमरौख			खिरिया घाट
	114	Amraukh		147	Khiriya Ghat
		महुवा खेरा			मनिकपुरा
	116	Mahua Khera		149	Manik pura
		टोडी			अम्मरगढ़
	118	Todi		153	Ammar Garh
		वसोबई			गडूका
	120	Basowai		154	Gadooka
		भुजौद			पुरानाद
	123	Bhujaund		158	Puranad
		जरहा खुर्द			पावई
	124	Jarha Khurd		160	Pawai
		बम्हरौली			परगहना
	125	Bamhrauli		161	Par Gahna

परिशिष्ट IV
APPENDIX IV

अनुसूचित जातियों तथा अनुसूचित जनजातियों की जनसंख्या का कुल जनसंख्या से अनुपात परिसर के अनुसार ग्रामों की सूची

List of villages according to the proportion of Scheduled castes and Scheduled tribes to the total population by ranges

तहसील–मीठ
Tahsil–Moth

अ–अनुसूचित जातियाँ
A–Scheduled Castes

अनुसूचित जातियों की जनसंख्या का परिसर (प्रतिशत) Range of Scheduled castes population (Percentage)	लोकेशन कोड संख्या Location code No.	ग्राम का नाम Name of Village	अनुसूचित जातियों की जनसंख्या का परिसर (प्रतिशत) Range of Scheduled castes population (Percentage)	लोकेशन कोड संख्या Location code No.	ग्राम का नाम Name of Village
1	2	3	1	2	3
		पांडरी			सेमरी
31+	163	Pandri	31+	202	Semri
		कुकर गाँव			लुधियाई
	167	Kukar Gaon		203	Ludhiyai
		रावतपुरा			करकोस
	170	Rawatpura		204	Karkos
		खिल्ला बारी			मोड खुर्द
	172	Khillawari		209	Mod Khurd
		पिपरा			बेहटा सन्त
	173	Pipra		211	Behta Sant
		मढा डिलावली			नरी
	175	Marha Dilaoli		214	Nari
		बघैरा			छिरौना
	176	Baghaira		215	Chhirauna
		रमपुरा			मिरौना
	183	Rampura		216	Mirauna
		बुधूपुरा			जरयाई
	185	Budhoopura		217	Jaryai
		बंगरी बंगरा			मियांपुर
	186	Bangri Bangra		218	Miyanpur
		सितौरा			बझेरा
	187	Sitaura		229	Bajhera
		खोह			रामनगर
	190	Khoh		234	Ramnagar
		चन्दवारी			मुसावली
	191	Chandwari		235	Musaoli
		भटपुरा			दबरा बुजुर्ग
	192	Bhatpura		238	Dabra Buzurg
		बकायन,			पहाड़ी बुजुर्ग
	196	Bakayan		243	Pahari Buzurg
		रोरा			घुसगुवाँ
	197	Rora		249	Ghus Guwan

परिशिष्ट IV
APPENDIX IV

अनुसूचित जातियों तथा अनुसूचित जनजातियों की जनसंख्या का कुल जनसंख्या से अनुपात परिसर के अनुसार ग्रामों की सूची

List of villages according to the proportion of Scheduled castes and Scheduled tribes to the total population by ranges

तहसील–मोठ
Tahsil–Moth

अ–अनुसूचित जातियाँ
A–Scheduled Castes

अनुसूचित जातियों की जनसंख्या का परिसर (प्रतिशत) Range of Scheduled castes population (Percentage)	लोकेशन कोड संख्या Location code No.	ग्राम का नाम Name of Village	अनुसूचित जातियों की जनसंख्या का परिसर (प्रतिशत) Range of Scheduled castes population (Percentage)	लोकेशन कोड संख्या Location code No.	ग्राम का नाम Name of Village
1	2	3	1	2	3
		भरौल			इटवां
	256	Bharraul		268	Itwan
		इटौरा			
	258	Itaura			

* शून्य अनुसूचित जातियों की जनसंख्या के ग्राम सम्मिलित नहीं हैं।

* Excludes village with no Scheduled castes population.

नोट—इस तहसील में अनुसूचित जनजातियों की जनसंख्या का कोई ग्राम नहीं है। परिशिष्ट IV का 'भाग ब' मुद्रित नहीं किया गया है।

NOTE—There is no village with Scheduled tribes population in the tahsil. Part 'B' of appendix IV has not been printed.

परिशिष्ट IV
APPENDIX IV

अनुसूचित जातियों तथा अनुसूचित जनजातियों की जनसंख्या का कुल जनसंख्या से
अनुपात परिसर के अनुसार ग्रामों की सूची
List of villages according to the proportion of Scheduled castes and Scheduled tribes to the total population by ranges

तहसील–गरौठा
Tahsil–Garautha

अ–अनुसूचित जातियाँ
A–Scheduled Castes

अनुसूचित जातियों की जनसंख्या का परिसर (प्रतिशत) Range of Scheduled castes population (Percentage)	लोकेशन कोड संख्या Location code No.	ग्राम का नाम Name of Village	अनुसूचित जातियों की जनसंख्या का परिसर (प्रतिशत) Range of Scheduled castes population (Percentage)	लोकेशन कोड संख्या Location code No.	ग्राम का नाम Name of Village
1	2	3	1	2	3
		जखनवारा			डिकौली
0—5*	2	Jakhanwara	16—20	3	Dikauli
		खिदरपुरा			पहरा
	77	Khidarpura		34	Pahara
		सेमरी कछियान			बरगाँय खंगार
	127	Semari Kachhiyan		37	Bargain Khangar
		सेमरी अहीरन			बरमाइन
	128	Semari Ahiran		43	Barmain
		टोला			छिरौरा खुर्द
	177	Tola		53	Chhiraura Khurd
		देवरा खुर्द			परसुवा
	206	Deora Khurd		60	Parsuwa
		खरवाँच			गोरा
6—10	44	Kharwanch		63	Gora
		खेरो			टेहरका
	160	Khero		69	Teharka
		नैकोरा			सुरवई
11—15	7	Naikera		81	Surwai
		ठर्रो			देवरा सारन
	39	Tharro		84	Deora Saran
		प्रतापपुर			तुरका लहचुरा
	40	Pratap Pur		149	Turka Lahchura
		बिलाटी खेत			शीला
	66	Bilati Khet		161	Shila
		गुर सराय			अतानिया
	95	Gur Sarai		213	Ataniya
		करनपुरा			मऊ कछियाऊ
	165	Karan Pura		222	Mau Kachhiyaun
		रमौरा			गोती
	171	Ramaura	21—30	5	Gonti
		नादौरा			काठर्रो
	175	Nadaura		9	Katharri

परिशिष्ट IV
APPENDIX IV

अनुसूचित जातियों तथा अनुसूचित जनजातियों की जनसंख्या का कुल जनसंख्या से अनुपात परिसर के अनुसार ग्रामों की सूची

List of villages according to the proportion of Scheduled castes and Scheduled tribes to the total population by ranges

तहसील–गरौठा
Tahsil-Garautha

अ–अनुसूचित जातियाँ
A-Scheduled Castes

अनुसूचित जातियों की जनसंख्या का परिसर (प्रतिशत) Range of Scheduled castes population (Percentage)	लोकेशन कोड संख्या Location code No.	ग्राम का नाम Name of Village	अनुसूचित जातियो की जनसंख्या का परिसर (प्रतिशत) Range of Scheduled castes population (Percentage)	लोकेशन कोड संख्या Location code No.	ग्राम का नाम Name of Village
1	2	3	1	2	3
		मलेहटा			अचौसा
	12	Malehta	21+30	81	Achausa
		भदरवारा बुजुर्ग			अतरसुवां
21—30	16	Bhadarwara Buzurg		89	Atar Suwan
		बामौर			नगरा
	22	Bamor		90	Nagra
		कुडरी			बरगांय अहीर
	30	Kudari		94	Bargain Ahir
		डंडी			बछेह
	31	Dandi		103	Bachheh
		गोकल			डुमरई
	32	Gokal		108	Dumrai
		खमा			बीरपुरा
	33	Khama		110	Birpura
		धनौरा			गोहना
	35	Dhanaura		113	Gohna
		भोंवई			गरौठा खास
	38	Bhonwai		114	Garautha Khas
		देवरी			झला
	41	Deori		118	Jhala
		धमनोड			भड़ोखर
	45	Dhamnod		131	Bhadokhar
		ककरवई			गाता
	46	Kakarwai		134	Gata
		कचीर			पुरातनी
	51	Kachir		142	Puratani
		फरीदा			बडवार
	52	Pharida		143	Barwar
		रौतानपुरा			चंदपुरा
	68	Rautan Pura		164	Chandpura
		सगौली			टोड़ी
	72	Sagauli		166	Tori

परिशिष्ट IV
APPENDIX IV

अनुसूचित जातियों तथा अनुसूचित जनजातियों की जनसंख्या का कुल जनसंख्या से अनुपात परिसर के अनुसार ग्रामों की सूची

List of villages according to the proportion of Scheduled castes and Scheduled tribes to the total population by ranges

तहसील–गरौठा
Tahsil–Garautha

अ–अनुसूचित जातियाँ
A–Scheduled Castes

अनुसूचित जातियों की जनसंख्या का परिसर (प्रतिशत) Range of Scheduled castes population (Percentage)	लोकेशन कोड संख्या Location code No	ग्राम का नाम Name of Village	अनुसूचित जातियों की जनसंख्या का परिसर (प्रतिशत) Range of Scheduled castes population (Percentage)	लोकेशन कोड संख्या Location code No.	ग्राम का नाम Name of Village
1	2	3	1	2	3
		रमपुरा			लभेरा
21+30	176	Rampura	31+	10	Labhera
		बांगरा			इसकिल बुजुर्ग
	181	Bangra		11	Eskil Buzurg
		निमगहना			अहरौरा
	182	Nim Gahna		14	Ahraura
		ढिवकई			देवरा बुजुर्ग
	183	Dhivakai		15	Deora Buzurg
		पसौरा			रियां
	184	Pasaura		25	Riyan
		खडौरा			सिंगार
	190	Khadaura		26	Singar
		खेरी			दखनेश्वर
	195	Kheri		27	Dakhaneshwar
		बिट्टौरा			कुरंठा
	196	Bittaura		28	Kuraitha
		बिक्रमपुरा सानी			बेहतर
	200	Bikrampura Sani		29	Behtar
		पुछी			जखौरा
	224	Puchhi		36	Jakhaura
		छिरौरा बुजुर्ग			खरका
	202	Chhiraura Buzurg		47	Kharka
		इमलोटा			सिया
	228	Imlota		48	Siya
		एवनी			हीरा नगर
	230	Eoni		50	Hira Nagar
		लिधौरा			सुट्टा
	231	Lidhura		54	Sutta
		झबरा			मडोरी
31+	6	Jhabara		57	Madori
		गेंदा कबूला			अस्ता
	8	Genda Kabula		58	Asta

परिशिष्ट IV
APPENDIX IV

अनुसूचित जातियों तथा अनुसूचित जनजातियों की जनसंख्या का कुल जनसंख्या से
अनुपात परिसर के अनुसार ग्रामों की सूची

List of villages according to the proportion of Scheduled castes
and Scheduled tribes to the total population by ranges

तहसील–गरौठा
Tahsil-Garautha

अ–अनुसूचित जातियाँ
A–Scheduled Castes

अनुसूचित जातियों की जनसख्या का परिसर (प्रतिशत) Range of Scheduled castes population (Percentage)	लोकेशन कोड संख्या Location code No.	ग्राम का नाम Name of Village	अनुसूचित जातियों की जनसंख्या का परिसर (प्रतिशत) Range of Scheduled castes population (Percentage)	लोकेशन कोड संख्या Location code No.	ग्राम का नाम Name of Village
1	2	3	1	2	3
		गडवई			खिरिया बांट
31+	59	Garhawai	31+	87	Khiriya Bant
		सैगुवां			सेरिया
	61	Saiguwan		88	Seriya
		कैरोखर			आलमपुरा
	62	Kairokhar		91	Alampura
		हरदुवा			इदी
	64	Harduwa		96	Indi
		बिलाटी करके			सेमरी
	65	Bilati Karkey		97	Semri
		खलार			सरसेंडा
	71	Khalar		98	Sarsenda
		खडैनी			बरौरा
	73	Khadaini		99	Baraura
		पठा			अरजरा
	74	Patha		101	Arjara
		बरमपुरा			नागर
	75	Barampura		104	Nagar
		जोरी			रघौली
	76	Jaunri		105	Raghauli
		शमशेर रा			दुरु खुरु
	78	Shamsherpura		106	Duru Khuroo
		निबूजा			भदरवारा खुर्द
	79	Niboja		111	Bhadarwara Khurd
		करगुवां खुर्द			गरौठा खुर्द
	80	Karguwan Khurd		112	Garautha Khurd
		परगहना			टहरौली खास
	82	Pargahna		116	Tahrauli Khas
		बेंदा			टहरौली किला
	83	Benda		117	Tahrauli Kila
		पथरेंडी			गुदाहा
	85	Patharendi		119	Gundaha

परिशिष्ट IV
APPENDIX IV

अनुसूचित जातियों तथा अनुसूचित जनजातियों की जनसंख्या का कुल जनसंख्या से अनुपात परिसर के अनुसार ग्रामों की सूची

List of villages according to the proportion of Scheduled castes and Scheduled tribes to the total population by ranges

तहसील–गरौठा
Tahsil–Garautha

अ–अनुसूचित जातियाँ
A–Scheduled Castes

अनुसूचित जातियों की जनसंख्या का परिसर (प्रतिशत) Range of Scheduled castes population (Percentage)	लोकेशन कोड संख्या Location code No.	ग्राम का नाम Name of Village	अनुसूचित जातियों की जनसंख्या का परिसर (प्रतिशत) Range of Scheduled castes population (Percentage)	लोकेशन कोड संख्या Location code No.	ग्राम का नाम Name of Village
1	2	3	1	2	3
		तेंदुवा			आमली
31+	120	Tenduwa	31+	145	Amali
		ताई			माधोपुरा
	121	Tai		146	Madhapura
		सिलोरी			इटौंरा
	123	Silori		147	Itaura
		मवई			लखावती
	125	Mawai		152	Lakhawati
		धुरवई			चोकरी
	126	Dhurwai		155	Chokari
		गढी कर गांय			डोंडिया
	129	Garhi Kar Gain		156	Dondiya
		लौडी			करगुवां बुजुर्ग
	130	Londi		157	Karguwan Buzurg
		मैगांय			सिरबों
	132	Maigain		158	Sirbo
		घुरइया			नुनार
	133	Ghuraiya		162	Nunar
		रनियारा			हैबतपुरा
	136	Raniyara		163	Haibat Pura
		खिरिया			विजौरा
	137	Khiriya		167	Vijaura
		धवारी			भगवन्तपुरा
	138	Dhawari		168	Bhagwantpura
		बसारी			मढ़ा
	139	Basari		169	Marha
		बंका पहाडी			निपान
	140	Banka Pnhari		170	Nipan
		अतरौली			गहरौनी
	141	Atarauli		172	Gahraun
		भस्नेह			मोती कटरा
	144	Bhasneh		173	Moti Katra

परिशिष्ट IV
APPENDIX IV

अनुसूचित जातियों तथा अनुसूचित जनजातियों की जनसंख्या का कुल जनसंख्या से अनुपात परिसर के अनुसार ग्रामों की सूची

List of villages according to the proportion of Scheduled castes and Scheduled tribes to the total population by ranges

तहसील–गरौठा
Tahsil–Garautha

अ–अनुसूचित जातियाँ
A–Scheduled Castes

अनुसूचित जातियों की जनसंख्या का परिसर (प्रतिशत) Range of Scheduled castes population (Percentage)	लोकेशन कोड संख्या Location code No.	ग्राम का नाम Name of Village	अनुसूचित जातियों की जनसंख्या का परिसर (प्रतिशत) Range of Scheduled castes population (Percentage)	लोकेशन कोड संख्या Location code No.	ग्राम का नाम Name of Village
1	2	3	1	2	3
		बरारू			बगरौनी
31+	174	Barai oo	31+	204	Bagrauni
		बिरौना			देवरा खुर्द
	180	Birauna		206	Deora Khurd
		सिमरधा			लोहार गाँव
	185	Simardha		207	Lohar Gaon
		जसवन्तपुरा			बेला
	186	Jaswantpura		210	Bela
		सुजानपुरा			लठवारा
	187	Sujanpura		211	Lathawara
		पुरा			डाबर
	188	Pura		212	Dabar
		जलालपुरा			रजवारा
	189	Jalalpura		216	Rajwara
		गोरपुरा			दुग्गरा
	191	Gorpura		220	Dugara
		मथनिया			महेवा
	192	Mathaniya		231	Mahewa
		केदार ताई			मारकुवां
	193	Kedar Tai		225	Markuwan
		चतुर ताई			गुढ़ा
	194	Chatur Tai		226	Gurha
		बिरसिंहपुर			शाहपुर खुर्द
	197	Birsingh Pur		227	Shahpura Khurd
		गढा			बरोटा
	199	Garha		229	Barota
		कुटौरा			कोटरा
	201	Kutaura		232	Kotra
		छिरौरा बुजुर्ग			सोनकपुरा
	202	Chhiraura Buzurg		233	Sonak Pura
		पंडवाहा			
	203	Pandwaha			

* शून्य अनुसूचित जातियों के ग्राम इसमे सम्मिलित नहीं हैं।
* Excludes villages with Scheduled castes population.

परिशिष्ट IV
APPENDIX IV

अनुसूचित जातियों तथा अनुसूचित जनजातियों की जनसंख्या का कुल जनसंख्या से
अनुपात परिसर के अनुसार ग्रामों की सूची
List of villages according to the proportion of Scheduled Castes and Scheduled tribes to the total population by ranges

तहसील–गरौठा
Tahsil-Garautha

ब–अनुसूचित जनजातियाँ
B-Scheduled Tribes

अनुसूचित जनजातियों की जनसंख्या का परिसर (प्रतिशत) Range of Scheduled tribes population (Percentage)	लोकेशन कोड संख्या Location code No.	ग्राम का नाम Name of Village	अनुसूचित जनजातियों की जनसंख्या का परिसर (प्रतिशत) Range of Scheduled tribes population (Percentage)	लोकेशन कोड संख्या Location code No.	ग्राम का नाम Name of Village
1	2	3	1	2	3
		गोती			
0—5*	5	Gonti	26—35	...	...
6—15	...	...	36—50	...	...
16—25	...	...	51+	...	...

* शून्य अनुसूचित जनजातियों के ग्राम इसमे सम्मिलित नहीं हैं।
* Excludes villages with Scheduled tribes population

परिशिष्ट IV
APPENDIX IV

अनुसूचित जातियों तथा अनुसूचित जनजातियों की जनसंख्या का कुल जनसंख्या से अनुपात परिसर के अनुसार ग्रामों की सूची

List of villages according to the proportion of Scheduled castes and Scheduled tribes to the total population by ranges

तहसील–मऊरानीपुर
Tahsil–Mauranipur

अ–अनुसूचित जातियाँ
A–Scheduled Castes

अनुसूचित जातियों की जनसंख्या का परिसर (प्रतिशत) Range of Scheduled castes population (Percentage)	लोकेशन कोड संख्या Location code No.	ग्राम का नाम Name of Village	अनुसूचित जातियों की जनसंख्या का परिसर (प्रतिशत) Range of Scheduled castes population (Percentage)	लोकेशन कोड संख्या Location code No.	ग्राम का नाम Name of Village
1	2	3	1	2	3
		गैराहा			कटेरा
0—5*	31	Gairaha	16—20	53	Katera
		खिसनी खुर्द			गुढ़ा
	50	Khisni Khurd		70	Gudha
		लखेसुर			नौटा
	123	Lakhesur	21—30	2	Nauta
		चितावद			खजराहा
	139	Chitawad		4	Khajraha
		लुहार गाँव भाट			विजयगढ़
6—10	42	Luhar Gaon Bhat		9	Vijaigarh
		संतपुरा			सतपुरा
	47	Santpura		20	Satpura
		श्योकरा धवा			पठा करका
	66	Sewkara Dhawa		29	Patha Karka
		बांध			जावन
	89	Bandh		35	Jawan
		किशोर पुरा			रमपुरा
	98	Kishor pura		46	Rampura
		जलालपुरा			कनौरा
	130	Jalalpura		51	Kanaura
		ढिमलौनी			पठरा
	136	Dhimlauni		52	Padra
		कैमारी			भटा
	160	Kaimari		58	Bhata
		बिरगुवां			मगरवारा
	173	Birguan		62	Magarwara
		निनौरा			कचनेव
11—15	44	Ninaura		63	Kachneo
		अरजार			बगरा धवा
	45	Arjar		65	Bangra Dhawa
		बमन नैगुवां			बम्हौरी सुहागी
16—20	37	Baman Naiguwara		71	Bamhori Suhagi

परिशिष्ट IV
APPENDIX IV

अनुसूचित जातियों तथा अनुसूचित जनजातियों की जनसंख्या का कुल जनसंख्या से
अनुपात परिसर के अनुसार ग्रामों की सूची

List of villages according to the proportion of Scheduled castes and Scheduled tribes to the total population by ranges

तहसील–मऊरानीपुर
Tahsil–Mauranipur

अ–अनुसूचित जातियाँ
A–Scheduled Castes

अनुसूचित जातियों की जनसंख्या का परिसर (प्रतिशत) Range of Scheduled castes population (Percentage)	लोकेशन कोड संख्या Location code No.	ग्राम का नाम Name of Village	अनुसूचित जातियों की जनसंख्या का परिसर (प्रतिशत) Range of Scheduled castes population (Percentage)	लोकेशन कोड संख्या Location code No.	ग्राम का नाम Name of Village
1	2	3	1	2	3
		टिकरी			रूपा धमना
21—30	73	Tikri	21—30	131	Rupa Dhamna
		पचौरो			खरका सानी
	78	Pachoro		132	Kharka Sani
		भकौरो			चुरारी
	79	Bhakoro		135	Churari
		बोंडा			मऊ
	80	Bonda		137	Mau
		कुआँ			कंजा
	85	Kuwan		138	Kanja
		बिजरवारा			सिंगर वारा
	87	Bijarwara		140	Singarwara
		किशोरपुरा			भदरवारा
	92	Kishorpura		150	Bhadarwara
		रेवन			बड़ा गाँव
	93	Rewan		151	Bada Gaon
		बुडाई			भडरा
	95	Budai		156	Bhandra
		कोटरा			पुरुवा
	102	Kotra		157	Purwa
		सुहागपुरा			घाटकोटरा
	103	Suhagpura		158	Ghat Kotra
		इटायल			बीरा
	105	Itayal		159	Bira
		खनुवाँ			धौरी
	107	Khanuan		164	Dhaurra
		सिजरी बुजुर्ग			मैलवार
	111	Sijari Buzurg		167	Mailwar
		घाट लहचूरा			ढकरवारा
	114	Ghat Lahchura		170	Dhakarwara
		मैलौनी			भानपुरा
	124	Mailoni		171	Bhanpura

परिशिष्ट IV
APPENDIX IV

अनुसूचित जातियों तथा अनुसूचित जनजातियों की जनसंख्या का कुल जनसंख्या से अनुपात परिसर के अनुसार ग्रामों की सूची

List of villages according to the proportion of Scheduled castes and Scheduled tribes to the total population by ranges

तहसील–मऊरानीपुर
Tahsil–Mauranipur

अ–अनुसूचित जातियाँ
A–Scheduled Castes

अनुसूचित जातियों की जनसंख्या का परिसर (प्रतिशत) Range of Scheduled castes population (Percentage)	लोकेशन कोड संख्या Location code No.	ग्राम का नाम Name of Village	अनुसूचित जातियों की जनसंख्या का परिसर (प्रतिशत) Range of Scheduled castes population (Percentage)	लोकेशन कोड संख्या Location code No.	ग्राम का नाम Name of Village
1	2	3	1	2	3
		खकौरा			बुढाबली
	174	Khakaura	31+	27	Budawli
		हाटी			चौकरी
31+	3	Hati		28	Chaukri
		घांघरी			रजपुरा
	5	Ghanghri		30	Rajpura
		लठेसरा			पचवारा
	7	Lathesara		32	Pachwara
		दरबट याऊ			सनौरा
	8	Darbat Yau		33	Sanaura
		राजगिर			पलरा
	10	Rajgir		34	Palra
		बिजना			सकरार
	13	Bijana		36	Sakrar
		बांसार			ढोड़ा
	15	Bansar		38	Dhonda
		चढरऊ धवारी			सिजौरा
	16	Charhrau Dhawari		39	Sijaura
		बगरौनी जागीर			लुहारी
	17	Bagraunı Jagir		40	Luhari
		दादपुरा			भिटौरा
	18	Dadpura		41	Bhitaura
		सिजारो			सिलगुवां
	21	Sijaro		43	Silguwan
		इमिलिया			मगरपुर
	23	Imilia		48	Magarpur
		उल्दन			खिसनी बुजुर्ग
	24	Uldan		49	Khisni Buzurg
		बार उर्फ रामपुर			कगर
	25	Bar Urf Rampur		54	Kagar
		अमनपुरा			हांसपुरा
	26	Amanpura		55	Hanspura

परिशिष्ट IV
APPENDIX IV

अनुसूचित जातियों तथा अनुसूचित जनजातियों की जनसंख्या का कुल जनसंख्या से अनुपात परिसर के अनुसार ग्रामों की सूची

List of villages according to the proportion of Scheduled castes and Scheduled tribes to the total population by ranges

तहसील–मऊरानीपुर
Tahsil-Mauranipur

अ–अनुसूचित जातियाँ
A–Scheduled Castes

अनुसूचित जातियों की जनसंख्या का परिसर (प्रतिशत) Range of Scheduled castes population (Percentage)	लोकेशन कोड संख्या Location code No.	ग्राम का नाम Name of Village	अनुसूचित जातियों की जनसंख्या का परिसर (प्रतिशत) Range of Scheduled castes population (Percentage)	लोकेशन कोड संख्या Location code No.	ग्राम का नाम Name of Village
1	2	3	1	2	3
		लारौन			बुढिया बम्हौरी
31+	56	Laron	31+	86	Budiya Bamhori
		नरायच			बघौरो
	57	Naraich		88	Baghauro
		पठगुवां			मदरवास
	60	Pathguan		90	Madarwas
		घुराट			बेरवई
	61	Ghurat		91	Berwai
		सेवारा			बचेरा
	64	Sewara		94	Bachera
		चिरकना			चिमदवारा
	67	Chirkana		96	Chimadwara
		रतौसा			ककवारा
	68	Ratosa		97	Kakwara
		बगरौनी			खानपुरा
	69	Bagroni		99	Khanpura
		देवरी सिंह पुरा			स्यावरी
	72	Deori Singh Pura		100	Siaori
		निमौनी			गढवाँ
	74	Nimoni		101	Gadhwan
		बसारी			बरौरी
	76	Basari		104	Barori
		लुहारगांव रानीपुर			अक्सेव
	77	Luhargaon Ranipur		106	Akseo
		अतपेई			खंदरका
	81	Atpei		108	Khandarka
		नवादा			मडवाँ
	82	Nawada		109	Madwan
		कुरैचा			तिलैरा
	83	Kuraincha		110	Tilera
		स्यावनी बुजुर्ग			बरौरा
	84	Siyawani Buzurg		112	Baraura

परिशिष्ट IV
APPENDIX IV

अनुसूचित जातियों तथा अनुसूचित जनजातियों की जनसंख्या का कुल जनसंख्या से अनुपात परिसर के अनुसार ग्रामों की सूची

List of villages according to the proportion of Scheduled castes and Scheduled tribes to the total population by ranges

तहसील–मऊरानीपुर
Tahsil-Mauranipur

अ–अनुसूचित जातियां
A–Scheduled Castes

अनुसूचित जातियों की जनसंख्या का परिसर (प्रतिशत) Range of Scheduled castes population (Percentage)	लोकेशन कोड संख्या Location code No	ग्राम का नाम Name of Village	अनुसूचित जातियों की जनसंख्या का परिसर (प्रतिशत) Range of Scheduled castes population (Percentage)	लोकेशन कोड संख्या Location code No.	ग्राम का नाम Name of Village
1	2	3	1	2	3
31+	113	सिजारी खुर्द Sijari Khurd	31+	146	खरका माफ Kherka Mauf
	115	लारौनी Laroni		147	बरुवा माफ Barua Muaf
	116	बम्हौरी Bamhauri		148	नया गॉव Naya Gaon
	117	चकारा Chakara		149	धायपुरा Dhaipura
	118	धमना पायक Dhamna Payak		152	हरपुरा Harpura
	119	धवाकर Dhawakar		153	खिलारा Khilara
	120	रोरा Rora		154	बसरिया Basariya
	121	भटपुरा Bhatpura		155	देवरी घाट Deori Ghat
	125	सितौरा Sitora		161	चुरारा Churara
	126	सप्तवारा Saptwara		162	मथुपुरा Mathupura
	127	स्यावनी खुर्द Siyawni Khurd		163	कैलुवा Kailua
	128	दुर्गापुर Durgapur		165	बखतर Bakhtar
	129	मेढकी Medki		166	टकतौली Taktoli
	133	झाकरी Jankri		168	पंचमपुरा Panchampura
	134	पिपरोखर Piprokhar		169	पठा Patha
	142	रौनी Roni		172	कदौरा Kadaura
	144	बुखारा Bukhara			

* शून्य अनुसूचित जातियों की जनसंख्या के ग्राम सम्मिलित नही हैं।
* Excludes village with no Scheduled castes population.

नोट—इस तहसील मे अनुसूचित जनजातियो की जनसंख्या का कोई ग्राम नही है। परिशिष्ट IV का भाग ब' मुद्रित नही किया गया है।
NOTE—There is no village with Scheduled tribes population in the tahsil. Part 'B' of appendix IV has not been printed.

परिशिष्ट IV
APPENDIX IV

अनुसूचित जातियों तथा अनुसूचित जनजातियों की जनसंख्या का कुल जनसंख्या से अनुपात परिसर के अनुसार ग्रामों की सूची

List of villages according to the proportion of Scheduled castes and Scheduled tribes to the total population by ranges

तहसील–झाँसी
Tahsil-Jhansi

अ–अनुसूचित जातियाँ
A–Scheduled Castes

अनुसूचित जातियों की जनसंख्या का परिसर (प्रतिशत) Range of Scheduled castes population (Percentage)	लोकेशन कोड संख्या Location code No.	ग्राम का नाम Name of Village	अनुसूचित जातियों की जनसंख्या का परिसर (प्रतिशत) Range of Scheduled castes population (Percentage)	लोकेशन कोड संख्या Location code No.	ग्राम का नाम Name of Village
1	2	3	1	2	3
		नया गाँव			अंठौदना
0–5*	38	Nayagaon	16–20	35	Athondna
		झाँसी खास			सैय्यर
	98	Jhansi Khas		46	Sainyar
		ताल रमन्ना			बूढ़ा
	157	Tal Ramanna		97	Budha
		हरपुरा			रनगुवाँ
	158	Harpura		105	Ranguwan
		डोंगरी			लेवा
6–10	8	Dongari		106	Lewa
		नोहरा			गोरारी
	61	Nohara		107	Gorari
		नोहटा छीर			टाँड़ा
	147	Nohata Chhir		108	Tanda
		अमरपुर			लिधोरा
11–15	17	Amarpur		113	Lidhora
		मठ			सिगर्रा
	30	Math		141	Singarra
		कलोथरा			तिलैथा
	77	Kalothara		152	Tileatha
		परीक्षा			बदनपुर
	131	Parichha	21–30	1	Badanpura
		बरेठी			रसाई
	149	Barethi		2	Rasai
		फुटेरा बरूआ सागर			गुढ़ा
	154	Phutera Baruwa Sagar		7	Gurha
		बैदोरा			बछौनी
16–20	4	Baidora		10	Bachhauni
		डगरवाहा			इमिलिया
	13	Dangarwaha		11	Imiliya
		बरूआपुरा			राजापुर
	19	Baruwapura		12	Rajapur

परिशिष्ट IV
APPENDIX IV

अनुसूचित जातियों तथा अनुसूचित जनजातियों की जनसंख्या का कुल जनसंख्या से अनुपात परिसर के अनुसार ग्रामों की सूची

List of villages according to the proportion of Scheduled castes and Scheduled tribes to the total population by ranges

तहसील–झाँसी
Tahsil–Jhansi

अ–अनुसूचित जातियाँ
A–Scheduled Castes

अनुसूचित जातियों की जनसंख्या का परिसर (प्रतिशत) Range of Scheduled castes population (Percentage)	लोकेशन कोड संख्या Location code No.	ग्राम का नाम Name of Village	अनुसूचित जातियों की जनसंख्या का परिसर (प्रतिशत) Range of Scheduled castes population (Percentage)	लोकेशन कोड संख्या Location code No.	ग्राम का नाम Name of Village
1	2	3	1	2	3
		गागोनी			पृथ्वीपुरा नयाखेड़ा
21–30	16	Gagoni	21–30	69	Prirhipura Nayakhera
		डोमागोर			लहर ठाकुरपुरा
	21	Domagor		74	L3har Thakurpura
		पुनावली कलां			सिमरा
	23	Punawli Kalan		75	Simra
		रकसा			रुंड करारी
	26	Raksa		82	Rund Kararı
		सिजवाहा			करारी
	27	Sijwaha		83	Kararı
		खैलार			सिमरधा
	41	Khailar		85	Simrdha
		मथुरापुरा			पांडरी
	42	Mathurapura		96	Pandri
		बिजोली			मवई गिर्द
	45	Bijoli		100	Mawai Gird
		सखाँ			खिरिया पाली
	47	Sarwan		101	Khiriyapali
		खजहरा खुर्द			पालर
	49	Khajraha Khurd		112	Palar
		घिसोली			छपरा
	58	Ghisoli		115	Chhapra
		बघौरा			मड़ोरा
	59	Baghaura		116	Madora
		बडौरा			गोरा मछिया
	60	Badora		120	Gora Machhiya
		बबीना			बराटा
	63	Babina		126	Barata
		मानपुर			हाजीपुरा
	65	Manpur		126	Hajipura
		कोटी			बेहटा पालर
	68	Koti		129	Behta Palar

परिशिष्ट IV
APPENDIX IV

अनुसूचित जातियों तथा अनुसूचित जनजातियों की जनसंख्या का कुल जनसंख्या से अनुपात परिसर के अनुसार ग्रामों की सूची

List of villages according to the proportion of Scheduled castes and Scheduled tribes to the total population by ranges

तहसील–झाँसी
Tahsil–Jhansi

अ–अनुसूचित जातियाँ
A–Scheduled Castes

अनुसूचित जातियों की जनसंख्या का परिसर (प्रतिशत) Range of Scheduled castes population (Percentage)	लोकेशन कोड संख्या Location code No.	ग्राम का नाम Name of Village	अनुसूचित जातियों की जनसंख्या का परिसर (प्रतिशत) Range of Scheduled castes population (Percentage)	लोकेशन कोड संख्या Location code No.	ग्राम का नाम Name of Village
1	2	3	1	2	3
		जोरी खुर्द			बाजना
21–30	130	Johri Khurd	31+	15	Bajna
		रिछौरा			ढिकोली
	132	Richhaura		22	Dhikoli
		पिछोर			पलींदा
	137	Pichhaur		24	Palinda
		करगुवाँ			कोट खेरा
	138	Kargowan		25	Kpt Khera
		भगवन्तपुरा			पाली पहाड़ी
	142	Bhagwantpura		28	Pali Pahari
		दिगारा			रमपुरा
	143	Digara		29	Rampura
		बनगुवाँ			पठारी
	146	Bangauwan		31	Pathari
		तेन्दोल			रुँद बलौरा
	150	Tendol		32	Rund Balora
		जरवो			बलौरा
	152	Jarbo		33	Balaura
		घुघवाँ			गड़िया
	156	Ghughua		34	Gariya
		खैरा			लहर गिर्द
31+	3	Khaira		36	Lahar Gird
		मुरारी			खजराहा बुजुर्ग
	5	Murai		32	Khajraha Buzurg
		चमरूवा			सिमरा बारी
	6	Chamraua		40	Simra Bari
		डोंगरी			सफा
	8	Dongri		43	Safa
		परासई			डंगरिया रुँद
	9	Parasai		44	Dangriya Rund
		बमेर			किलचवारा बुजुर्ग
	14	Bamer		50	Kilchawara Buzurg

परिशिष्ट IV
APPENDIX IV

अनुसूचित जातियों तथा अनुसूचित जनजातियों की जनसंख्या का कुल जनसंख्या से अनुपात परिसर के अनुसार ग्रामों की सूची

List of villages according to the proportion of Scheduled castes and Scheduled tribes to the total population by ranges

तहसील–झाँसी
Tahsil-Jhansi

अ–अनुसूचित जातियां
A–Scheduled Castes

अनुसूचित जातियों की जनसंख्या का परिसर (प्रतिशत) Range of Scheduled castes population (Percentage)	लोकेशन कोड संख्या Location code No.	ग्राम का नाम Name of Village	अनुसूचित जातियों की जनसंख्या का परिसर (प्रतिशत) Range of Scheduled castes population (Percentage)	लोकेशन कोड संख्या Location code No.	ग्राम का नाम Name of Village
1	2	3	1	2	3
		रसोई			रोनीजा
31+	51	Rasoi	31+	80	Raunija
		बुढ़पुरा			लरारा
	52	Burhpura		81	Lakara
		हीरा पुरा			परवई
	53	Hirapura		84	Parwai
		मनकुआं			भोजला
	54	Manpura		86	Bhojla
		बैजपुर			भरारी
	55	Baijpur		87	Bharari
		गुवावली			बेहटा
	57	Guaoli		88	Behta
		पुरा			कोट
	62	Pura		19	Kot
		गनेशपुरा			आरी
	66	Ganeshpura		90	Ari
		रसीना			पोहरा
	67	Rasina		91	Pohra
		शेकर			बरगढ़
	70	Sheker		92	Bargarh
		सुकवाँ			पहलगुवाँ
	71	Sukwan		93	Pahalguoan
		सिमिरिया			मथनपुरा रमपुरा
	72	Simiriya		94	Mathanpura Rampura
		ठाकुरपुरा			बिरगुवाँ
	73	Thakurpura		99	Birguona
		सारमऊ			पाली परसर
	76	Sarmau		102	Pali Parsar
		अम्बा बाय			परसर
	78	Ambabai		103	Parsar
		चन्दरा			गंगावली
	79	Chandra		104	Gangoli

परिशिष्ट IV
APPENDIX IV*

अनुसूचित जातियों तथा अनुसूचित जनजातियों की जनसंख्या का कुल जनसंख्या से अनुपात परिसर के अनुसार ग्रामों की सूची

List of villages according to the proportion of Scheduled castes and Scheduled tribes to the total population by ranges

तहसील–झाँसी
Tahsil–Jhansi

अ–अनुसूचित जातियाँ
A–Scheduled Castes

अनुसूचित जातियों की जनसंख्या का परिसर (प्रतिशत) Range of Scheduled castes population (Percentage)	लोकेशन कोड संख्या Location code No.	ग्राम का नाम Name of Village	अनुसूचित जातियों की जनसंख्या का परिसर (प्रतिशत) Range of Scheduled castes population (Percentage)	लोकेशन कोड संख्या Location code No.	ग्राम का नाम Name of Village
1	2	3	1	2	3
		गढ़मऊ			मुस्तरा
31+	110	Garhmau	31+	135	Mustara
		उडैना			कोछा भाँवर
	111	Udena		136	Kochha Bhanwar
		टांकोरी			तालपुरा
	114	Tankori		139	Talpura
		बचावली बुजुर्ग			सिमराहा
	119	Bachaoli Buzurg		140	Simraha
		दुनारा			डिमरोनी
	121	Dunara		144	Dimroni
		दोन			लक्ष्मनपुरा
	122	Don		145	Lachhamanpura
		भूपनगर			कोलवाँ
	123	Bhopnagar		148	Kolwan
		जोरी बुजुर्ग			चिपलोठा
	128	Jori Buzurg		610	Chiplotha
		मैरी			
	134	Meri			

* शून्य अनुसूचित जातियों की जनसंख्या के ग्राम सम्मिलित नहीं हैं।

* Excludes village with no Scheduled castes population.

नोट—इस तहसील में अनुसूचित जनजातियों की जनसंख्या का कोई ग्राम नहीं है। परिशिष्ट IV का 'भाग ब' मुद्रित नहीं किया गया है।

NOTE—There is no village with Scheduled tribes population in the tahsil. Part 'B' of appendix IV has not been printed.

अनुभाग - II
Section -

नगर निदेशिका
Town Directory

नगर निदेशिका

विवरण I

प्रास्थिति और वृद्धि इतिहास

क्रम सं.० S. No.	कस्बे की श्रेणी, नाम तथा नागरिक प्रशासन प्रास्थिति	लोकेशन कोड नं० Location code No.	तहसील मुख्यालय का नाम Name of tahsil headquarters	क्षेत्रफल (वर्ग कि.मी.में) Area in (sq.kms.)	बेघर परिवारों सहित परिवारों की संख्या (1981 की जनगणना) Number of households including houseless households (in 1981 Census)	निम्नलिखित जनगणनाओं में Population and growth		
						1901	1911	1921
1	2	3	4	5	6	7	8	9
1	IV बबीना छावनी (छा.प.)	32/4/V	झाँसी Jhansi	13.70	3,206	...	...	...
2	V बडागाँव (न.क्षे.स.)	32/4/XVI	झाँसी Jhansi	3.84	886			
3	IV बरुआ सागर (न पा.)	32/4/VII	झाँसी Jhansi	4.64	2,447	6,355 (—)	6,405 (+0.79)	6,376 (-0 45)
4	IV चिरगाँव (न.पा.)	32/1/IX	मोठ Moth	3.83	1,826	4,028 (—)	4,034 (+0 15)	3,594 (-10.91)
5	IV गुरसराय (न.क्षे स)	32/2/VIII	गरौठा Garautha	1 26	2,057	...	4.165 (—)	3,235 (-22.33)
6	हंसारी गिर्द			झांसी नगर समूह देखें				
7	V इरिच (न.क्षे.स)	32/2/XIII	गरौठा Garutha	1 73	1,005	...	...	...
8	झाँसी			झाँसी नगर समूह देखें				
9	झाँसी छावनी			—तदैव—				
10	झाँसी रेलवे सेटिलमेट			—तदैव—				
	झाँसी नगर समूह		...	80 96	47,626	55,724 -	70,208 (+25.99)	66,432 (-5.38)
(i)	V हंसारी गिर्द (ज.न.)	32/4/XV	झाँसी Jhansi	8 95	1,356	...	...	...
(ii)	I झांसी (न.प.)	32/4/I	झाँसी Jhansi	46.32	40,014	55,724	70,208 (+25.99)	66,432 (-5.38)
(iii)	IV झाँसीछावनी (छा.प.)	32/4/II	झाँसी Jhansi	18.89	3,468	...	...	...
(iV)	IV झाँसी रेलवे सेटिलमेंट (अ.क्षे.स.)	32/4/III	झासी Jhansi	6.80	2,788	...	...	...
11	VI कठेरा (न.क्षे स.)	32/3/XII	मऊरानीपुर Mauranipur	0.50	887			

TOWN DIRECTORY

STATEMENT I

Status and Growth History

कस्बे की जनसंख्या और वृद्धि दर rate of the town at the census of						घनत्व (1981 की जन-गणना) Density (1981 Census)	लिंगानुपात Sex-ratio			Class, name and civic administration status of town	क्रम सं० Sl. No.
1931	1941	1951	1961	1971	1981		1961 की जन-गणना 1961 Census	1971 की जन-गणना 1971 Census	1981 की जन-गणना 1981 Censes		
10	11	12	13	14	15	16	17	18	19	2	1
...	...	3,351 (—)	13,751 (+289.44)	13,275 (—3.46)	15,912 (+19 86)	1,161	554	966	983	IV Babina Cantt. (C.B.)	1
1981 की जनगणना में प्रथम बार माना गया नगर Treated as urban for the first time in 1981 Census					5,130 (—)	1,336	...	...	859	V Baragaon (T.C.)	2
5,606 (—12.08)	6,620 (+18.09)	6,941 (+4 85)	वर्गविनत Declassified		14,651 (—)	3,158	...	...	900	IV Barua Sagar (M.B.)	3
3,569 (—0 70)	4,674 (+30.96)	5,460 (+16.82)	7,514 (+37.62)	9,012 (+19.94)	11,034 (+21.23)	2,881	954	882	878	IV Chirgaon (M.B.)	4
3,229 (—0.19)	4,029 (+24.78)	4,566 (+13 33)	6.504 (+42.44)	9,351 (+43.77)	12,337 (+31 93)	9,791	815	817	853	IV Gursarai (T.C.)	5
See Jhansi Urban Agglomeration										Hansari Gird	6
...	...	3,257 (—)	वर्गविनत Declassified		5,898 (—)	3,409	...	...	878	V Irich (T.C.)	7
See Jhansi Urban Agglomeration										Jhansi	8
	—do—									Jhansi Cantt	9
	—do—									Jhansi Rly. Settlement	10
76,712 (+15.47)	103,254 (+34 68)	127,365 (+23.35)	169,712 (+33.25)	202,551 (+19.35)	284.141 (+40,28)	3,510	840	888	893	Jhansi Urban Agglomenation	
...	...	...	...	4,416 (—)	7,504 (+69.93)	838	...	791	869	V Hansari Gird (C.T.),	(i)
64,591 (—2.77)	88,099 (+36.40)	106.333 (+20 70)	140,217 (+31.87)	173,292 (+23.59)	246,172 (+42.06)	5,315	896	873	886	I Jhansi (M B)	(ii)
12,121 (—)	11,132 (—8 16)	16.075 (+44.40)	21,126 (+31 42)	14,903 (—29.46)	16.986 (+13.98)	899	572	1,132	1,056	IV Jhansi Cantt. (C.B.)	(iii)
...	4,023 (—)	4,957 (+23.22)	8,369 (+68 83)	9,940 (+18.77)	13.479 (+35 60)	1,982	737	880	852	IV Jhansi Rly. Settlement (N.A.C.)	(iv)
1981 की जनगणना मे प्रथम बार माना गया नगर Treated as urban for the first time in 1981 Census					4,826 (—)	9,652	...	...	887	VI Kathera (T.C.)	11

नगर निदेशिका

विवरण I

प्रास्थिति और वृद्धि इतिहास

क्रम सं० Sl. No.	कस्बे की श्रेणी, नाम तथा नागरिक प्रशासन प्रास्थिति	लोकेशन कोड नं० Location code No.	तहसील मुख्यालय का नाम Name of tahsil headquarters	क्षेत्रफल (वर्ग कि.मी.में) Area in (sq.kms.)	बेघर परिवारों सहित परिवारों की संख्या (1981 की जनगणना) Number of households including houseless households (in 1981 Census)	निम्नलिखित जनगणनाओं में Population and growth		
						1901	1911	1921
1	2	3	4	5	6	7	8	9
12	III मऊरानीपुर (न पा)	32/3/IV	मऊरानीपुर Mauranipur	5.53	5,317	17,231	12,927 (-24.98)	12,554 (-2.89)
13	V मोठ (न.क्षे.स.)	32/1/XI	मोठ Moth	1.80	1,476	2,937	2,602 (-11.41)	3,080 (+18.37)
14	IV रानीपुर (न.क्षे स.)	32/3/X	मऊरानीपुर Mauranipur	1.61	1,797	...	4,955 (—)	5.347 (+7.91)
15	IV समथर (छा.प.)	32/1/VI	मोठ Moth	1.14	2,468 (—)	8,286	7,441 (-10.20)	6,447 (-13.36)
16	V तोडी फतेहपुर (न.क्षे स.)	32/2/XIV	गरौठा Garautha	1.16	1,486			

TOWN DIRECTORY

STATEMENT I

Status and Growth History

कस्बे की जनसंख्या और वृद्धि दर rate of the town at the census of						घनत्व (1981 की जन-गणना) Density (1981 Census)	लिंगानुपात Sex-ratio			Class, name and civic administration status of town	क्रम सं० Sl. No.
1931	1941	1951	1961	1971	1981		1961 की जन-गणना 1961 Census	1971 की जन-गणना 1971 Census	1981 की जन-गणना 1981 Censes		
10	11	12	13	14	15	16	17	18	19	2	1
12,797 (+1 94)	13,105 (+2.41)	15,981 (+21.95)	20,224 (+26.55)	25,651 (+26.83)	33,754 (+31.59)	6,104	882	866	889	III Mauranipur (M.B.)	12
2,694 (-12.53)	3,129 (+16.15)	3,356 (-7.25)	वर्गविनत Declassified		8,900 (—)	4,944	...	...	822	V Moth (T.C.)	13
4,549 (-14.92)	5,211 (+14.55)	5,698 (+9.35)	6,793 (+19 22)	7,769 (+14 37)	11,731 (+51.00)	7,286	945	906	885	IV Ranipur (T.C.)	14
6,966 (+8.05)	8,196 (+17.66)	8,920 (+8.83)	9,449 (+5 93)	11,708 (+23.91)	14,872 (+27.02)	13,046	915	881	866	IV Samthar (M.B.)	15
1981 की जनगणना में प्रथम बार माना गया नगर Treated as urban for the first time in 1981 Census					8,168 (-)	7,041	...	...	883	V Tondi Fatehpur (T.C.)	16

नगर निदेशिका

विवरण II

नगरों का भौतिक पक्ष एवं स्थिति, 1979

क्रम सं. Sl. No.	कस्बे की श्रेणी और नाम	भौतिक पक्ष Physical aspects			निम्नलिखित का नाम और उसकी मार्ग दूरी (कि. मी. में)		
		वर्षा (मि. मी. में) Rainfall (in m.m.)	तापमान (सेन्टीग्रेड में) Temperature(in centigrade)		राज्य मुख्यालय State HQ	जिला मुख्यालय District HQ	तहसील मुख्यालय Tahsil HQ
			अधिकतम Maximum	न्यूनतम Minimum			
1	2	3	4	5	6	7	8
1	IV बबीना छावनी	944.5	46.3	4.0	लखनऊ Lucknow (350)	झाँसी Jhansi (30)	झाँसी Jhansi (30)
2	V बडा गाँव	944.5	46 3	4.0	लखनऊ Lucknow (305)	झाँसी Jhansi (15)	झाँसी Jhansi (15)
3	IV बरुआ सागर	944.5	46.3	4.0	लखनऊ Lucknow (342)	झाँसी Jhansi (22)	झाँसी Jhansi (22)
4	IV चिरगाँव	944.5	46.3	4.0	लखनऊ Lucknow (291)	झाँसी Jhansi (29)	मोठ Moth (21)
5	IV गुरसराय	944.5	46.3	4.0	लखनऊ Lucknow (271)	झाँसी Jhansi (67)	गरौठा Garautha (12)
6	हंसारी गिर्द		झाँसी नगर समूह देखें				
7	V इरिच	944.5	46.3	4.0	लखनऊ Lucknow (250)	झाँसी Jhansi (70)	गरौठा Garautha (33)
8	झाँसी		झाँसी नगर समूह देखें				
9	झाँसी छावनी		तदैव				
10	झाँसी रेलवे सेटिलमेट		तदैव				
	झाँसी नगर समूह	944.5	46.3	4.0	लखनऊ Lucknow (320)	झाँसी Jhansi (0)	झाँसी Jhansi (0)
	(i) V हंसारी गिर्द	944.5	46.3	4.0	लखनऊ Lucknow (325)	झाँसी Jhansi (5)	झाँसी Jhansi (5)
	(ii) I झाँसी	944.5	46 3	4.0	लखनऊ Lucknow (320)	झाँसी Jhansi (0)	झाँसी Jhansi (0)
	(iii) IV झाँसी छावनी	944.5	46.3	4.0	लखनऊ Lucknow (323)	झाँसी Jhansi (3)	झाँसी Jhansi (3)
	(iv) IV झाँसी रेलवे सेटिलमेंट	944.5	46,3	4.0	लखनऊ Lucknow (322)	झाँसी Jhansi (2)	झाँसी Jhansi (2)
11	VI कठेरा	944.5	46.3	4.0	लखनऊ Lucknow (370)	झाँसी Jhansi (50)	मऊरानीपुर Mauranipur (28)

TOWN DIRECTORY

STATEMENT II

Physical Aspects and Location of Towns, 1979

Name of and road distance (in kms) from			यातायात योग्य नदी/नहर (यदि 10 कि.मी. के अन्तर्गत हो) Navigable river/ canal (if within 10 kms.)	Class and name of town	क्रम सं० Sl. No.
एक लाख और उससे अधिक जनसंख्या वाला नजदीकी शहर Nearest city with population of one lakh and more	रेलवे स्टेशन Railway Station	बस मार्ग Bus Route			
9	10	11	12	2	1
झाँसी Jhansi (30)	बबीना Babina (0)	बबीना Babina (0)	...	IV Babina Cantt.	1
झाँसी Jhansi (15)	परीक्षा Paricha (6)	बडागाँव Baragaon (0)	...	V Baragaon	2
झाँसी Jhansi (22)	बरुआ सागर Baruasagar (0)	बरुआ सागर Baruasagar (0)	...	IV Baruasagar	3
झाँसी Jhansi (29)	चिरगाँव Chirgaon (0)	चिरगाँव Chirgaon (0)	बेतवा Betwa (5)	IV Chirgaon	4
झाँसी Jhansi (67)	मऊरानीपुर Mauranipur (39)	गुरसराय Gursarai (0)	...	IV Gursarai	5
	See Jhansi Urban Agglomeration			Hansari Gird	6
झाँसी Jhansi (70)	फरीच रोड Farichrood (9)	इरिच Irich (0)	...	V Irich	7
	See Jhansi Urban Agglomeration			Jhansi	8
	—do—			Jhansi Cantt.	9
	—do—			Jhansi Rly. Settlement	10
ग्वालियर Gwalior (72)	झाँसी Jhansi (0)	झाँसी Jhansi (0)	...	Jhansi Urban Agglomeration	
ग्वालियर Gwalior (100)	झाँसी Jhansi (5)	झाँसी Hansari Gird (0)	...	V Hansari Gird	(i)
ग्वालियर Gwalior (72)	झाँसी Jhansi (0)	झाँसी Jhansi (0)	...	I Jhansi	(ii)
ग्वालियर Gwalior (75)	झाँसी छावनी Jhansi Cantt. (3)	झाँसी छावनी Jhansi Cantt (3)	...	IV Jhansi Cantt.	(iii)
ग्वालियर Gwalior (74)	झाँसी Jhansi (2)	झाँसी Jhansi (2)	...	IV Jhansi Rly. Settlement	(iv)
झाँसी Jhansi (50)	टहका Tahka (6)	बगरा Bangra (13)	...	VI Kathera	11

नगर निदेशिका

विवरण II

नगरों का भौतिक पक्ष एवं स्थिति, 1979

क्रम सं. Sl. No.	कस्बे की श्रेणी और नाम	भौतिक पक्ष Physical aspects			निम्नलिखित का नाम और उसकी मार्ग दूरी (कि. मी. मे)		
		वर्षा (मि मी. मे) Rainfall (in m m.)	तापमान (सेन्टीग्रेड मे) Temperature(in centigrade)		राज्य मुख्यालय State HQ	जिला मुख्यालय District HQ	तहसील मुख्यालय Tahsil HQ
			अधिकतम Maximum	न्यूनतम Minimum			
1	2	3	4	5	6	7	8
12	III मऊरानीपुर	944.5	46.3	4.0	लखनऊ Lucknow (385)	झाँसी Jhansi (65)	मऊरानीपुर Mauranipur (0)
13	V मोठ	944.5	46.3	4.0	लखनऊ Lucknow (270)	झाँसी Jhansi (50)	मोठ Moth (0)
14	IV रानीपुर	944.5	46.3	4.0	लखनऊ Lucknow (380)	झाँसी Jhansi (60)	मऊरानीपुर Mauranipur (13)
15	IV समथर	944.5	46.3	4.0	लखनऊ Lucknow (252)	झाँसी Jhansi (65)	मोठ Moth (15)
16	V तोडी फतेहपुर	944.5	46.3	4.0	लखनऊ Lucknow (311)	झाँसी Jhansi (85)	गरौठा Garautha (30)

TOWN DIRECTORY

STATEMENT II

Physical Aspects and Location of Towns, 1979

Name of and road distance (in kms.) from			यातायात योग्य नदी/नहर (यदि 10 कि.मी. के अन्तर्गत हो) Navigable river/ canal (if within 10 kms)	Class and name of town	क्रम सं० Sl. No.
एक लाख और उससे अधिक जनसंख्या वाला नजदीकी शहर Nearest city with population of one lakh and more	रेलवे स्टेशन Railway Station	बस मार्ग Bus Route			
9	10	11	12	2	1
झाँसी Jhansi (65)	मऊरानीपुर Mauranipur (0)	मऊरानीपुर Mauranipur (0)	...	III Mauranipur	12
झाँसी Jhansi (50)	मोठ Moth (0)	मोठ Moth (0)	...	V Moth	13
झाँसी Jhansi (60)	रानीपुर Ranipur (0)	रानीपुर Ranipur (0)	...	IV Ranipur	14
झाँसी Jhansi (65)	मोठ Moth (15)	समथर Samthar (0)	...	IV Samthar	15
झाँसी Jhansi (85)	मऊरानीपुर Mauranipur (26)	मऊरानीपुर Tondi Fatehpur (0)	...	V Tondi Fatehpur	16

नगर निदेशिका
विवरण III
नगरपालिका वित्त, 1978-79

क्रम सं० Sl. No	कस्बे की श्रेणी और नाम	नागरिक प्रशासन प्रास्थिति (1980 में) Civic administration status (in 1980)	प्राप्ति ('00 रुपयों में) Receipt (in Rupees '00)						
			करों आदि के द्वारा प्राप्त Receipt through taxes etc.	करारोपान के अलावा नगरपालिका की सम्पति और शक्ति से प्राप्त राजस्व Revenue derived from municipal properties and powers apart from taxation	सरकारी अनुदान Government grant	ऋण Loan	अग्रिम Advance	अन्य स्रोत Other sources	कुल आय Total receipt
1	2	3	4	5	6	7	8	9	10
1 IV	बबीना छावनी (छा.प) C.B.		4,904	316	...	...	...	572	5,792
2 V	बडा गाँव (न.क्षे.स.) T.C.		200	...	100	...	...	...	300
3 IV	बरुआ सागर (न.पा.) M.B.		3,177	85	543	...	...	76	3,881
4 IV	चिरगाँव (न.पा.) M.B.		3,587	...	300	...	...	...	3,887
5 IV	गुरसराय (न.क्षे.स.) T.C.		1,392	...	609	...	..	...	2,001
6	हंसारी गिर्द			झाँसी नगर समूह देखे					
7 V	इरिच (न.क्षे.स.) T.C.		239	...	100	...	...	...	339
8	झाँसी			झाँसी नगर समूह देखें					
9	झाँसी छावनी			तदैव					
10	झाँसी रेलवे सेटिलमेंट			तदैव					
	झाँसी नगर समूह			संघटक इकाईयाँ देखे					
(i) V	हंसारी गिर्द (ज न.) C.T.		...	..	...	...	...	...	...
(ii) I	झाँसी (न.पा.) M.B.		38,092	8,950	10,995	...	...	21	58,058
(iii) IV	झाँसी छावनी (छा.प.) C.B.		3,685	5,424	5,516	...	...	502	15,127
(iv) IV	झांसी रेलवे सेटिलमेंट (अ.क्षे.स. N A C)		...	...	...	...	...	1,019	1,019
11 VI	कठेरा (न.क्षे.स) T C.		...	...	100	...	...	56	156
12 III	मऊरानीपुर (न.पा.) M.B.		2,062	3,581	1,482	...	...	151	7,276
13 V	मोठ (न.क्षे.स) T C.		1,508	20	300	...	..	853	2,681
14 IV	रानीपुर (न क्षे.स) T C.		248	2	100	...	196	298	844
15 IV	समथर (न.पा.) M B		882	365	773	...	...	1,082	3,102
16 V	तोंडीफतेहपुर (न क्षे स) T C.		..	...	100	...	...	...	100

TOWN DIRECTORY

STATEMENT III

Municipal Finance, 1978–79

व्यय ('00 रुपयों मे) Expenditure (in Rupees '00)									क्रम सं० Sl. No.
सामान्य प्रशासन General administration	जन सुरक्षा Public safety	जन स्वास्थ्य और सुविधायें Public health and conveniences	लोक निर्माण Public works	जन संस्थान Public institutions	अन्य Others	कुल व्यय Total expen-diture	Class and name of town		
11	12	13	14	15	16	17	2		1
1,981	515	2,342	894	349	189	6,270	IV	Babina Cantt.	1
...	...	5	120	8	45	178	V	Baragaon	2
796	496	945	240	...	466	2,943	IV	Barua Sagar	3
1,001	140	1,036	40	13	...	2,230	IV	Chirgaon	4
781	...	725	155	...	96	1,757	IV	Gursarai	5
	See Jhansi Urban Agglomeration							Hansari Gird	6
15	...	100	..	...	15	130	V	Irich	7
	See Jhansi Urban Agglomeration							Jhansi	8
		—do—						Jhansi Cantt.	9
		—do—						Jhansi Rly. Settlement	10
	See Constitute Units							Jhansi Urban Agglomeration	
4	1	...	...	...	...	5	V	Hansari Gird	(i)
5,937	2,245	20,218	5,015	103	22,187	55,705	I	Jhansi	(ii)
790	922	9,347	2.854	1,550	850	16,313	IV	Jhansi Cantt.	(iii)
338	...	...	...	454	55	847	IV	Jhansi Rly. Settlement	(iv)
23	...	37	176	...	...	236	VI	Kathera	11
1,455	378	3,800	502	113	537	6,785	III	Mauranipur	12
459	49	1,407	...	...	255	2,170	V	Moth	13
286	...	378	108	...	3	775	IV	Ranipur	14
198	66	816	451	371	537	2,439	IV	Samthar	15
...	...	...	...	...	...	...	V	Tondi Fatehpur	16

नगर निदेशिका

विवरण IV

सार्वजनिक और अन्य सुविधायें, 1979

क्रम सं० Sl. No.	कस्बे की श्रेणी और नाम	नागरिक प्रशासन प्रास्थिति (1980 में) Civic administration status (in 1980)	जनसंख्या Population	अनुसूचित जातियों और अनुसूचित जनजातियों की जनसंख्या Scheduled castes and Scheduled tribes population	सड़क की लम्बाई (कि०मी० में) Road length (in kms.)	जल-मल निकासी व्यवस्था System of sewerage	शौचालयों की संख्या Number of latrines		
							पानी वाले Water borne	सेवा Service	अन्य Others
1	2	3	4	5	6	7	8	9	10
1	IV बबीना छावनी (छा.प)	C B.	15,912	3,734	PR(10.00)	OSD	6	...	...
2	V बड़ा गाँव (न.क्षे.स.)	T.C.	5,130	870	KR(3.50)	OSD	...	...	...
3	IV बरुआ सागर (न.पा.)	M.B.	14,651	1,713	PR(12.00) KR(3.30)	OSD	...	...	...
4	IV चिरगाँव (न.पा.)	M.B.	11,034	1,865	PR(5.00) KR(2 00)	OSD	...	...	...
5	IV गुरसराय (न.क्षे.स)	T.C.	12,337	2,704	PR(4.00) KR(4.00)	OSD	...	...	...
6	हंसारी गिद (न.क्षे.स.)	T.C.		झाँसी नगर समूह देखें See Jhansi Urban Agglomeration					
7	V इरिच (न.क्षे.स)	T.C.	5,898	1,784	PR(4.00) KR(3.00)	OSD	...	...	...
8	झाँसी			झाँसी नगर समूह देखें See Jhansi UrbanAgglomeration					
9	झाँसी छावनी			तदैव do					
10	झाँसी रेलवे सेटिलमेन्ट			तदैव do					
	झाँसी नगर समूह		284,141	61,476	PR(150.13) KR(92.08)	S/OSD/BSD	97	80	14
(i)	V हंसारी गिद (ज.न.)	C.T.	7,504	4,034	PR(4.00) KR(2.08)	OSD	...	...	...
(ii)	I झाँसी (छा.प.)	C.B.	2,46,172	51,187	PR(92.08) KR(78.08)	BSD	...	28	...
(iii)	IV झांसी छावनी (छा.प.)	C.B.	16.986	4,216	PR(40.00) KR(12.00)	OSD	26	...	14
(iv)	IV झांसी रेलवे (अ.क्षे.स.) सेटिलमेन्ट	N.A.C.	13,479	2,041	PR(14.05)	S,OSD	71	52	...

TOWN DIRECTORY

STATEMENT IV

Civic and other Amenities, 1979

मल निकासी की व्यवस्था Method of disposal of night soil	सुरक्षित पानी की आपूर्ति Protected water supply		अग्निशमन सेवा Fire fighting service	विद्युतीकरण (कनेक्शनों की संख्या) Electrification (Number of connections)					Class and name of town	क्रम सं० Sl. No.
	आपूर्ति का स्रोत Source of supply	संचयन की पद्धति तथा उसकी क्षमता (लीटर मे) System of storage with capacity (in litres)		घरेलू Domestic	औद्योगिक Industrial	वाणिज्यिक Commercial	मार्ग प्रकाश Road lighting points	अन्य Others		
11	12	13	14	15	16	17	18	19	2	1
ST	SR,TW	OHT (455,000)	झाँसी Jhansi (30)	522	22	...	105	...	IV Babina Cantt	1
HL	TW,W	...	झाँसी Jhansi (15)	55	8	80	50	....	V Baragaon	2
B,HL	SR,TW	OHT (1,751,750)	झाँसी Jhansi (22)	390	34	1	187	72	IV Barua Sagar	3
HL	TW,W	...	झाँसी Jhansi (29)	700	...	45	140	...	IV Ghirgaon	4
HL	TW,W	...	झांसी Jhansi (67)	400	13	62	105	...	IV Gursarai	5
			झाँसी नगर समूह देखें See Jhansi Urban Agglomeration						Hansari Gird	6
HL	T,TW	OHT (227,500)	झाँसी Jhansi (61)	60	5	10	46	...	V Irich	7
			झाँसी नगर समूह देखें See Jhansi Urban Agglomeration						Jhansi	8
			तदैव do						Jhansi Cantt	9
			तदैव do						Jhansi Rly. Setlement	10
B/HL/WB/ ST	TW/W/T	OHT (5,815,000) SR(5,450,000)	हाँ Yes	15,916	337	3,349	5,719	...	V Jhansi Urban Agglomeration	
B,HL	TW,W	...	झाँसी Jhansi (5)	40	6	9	46	...	V Hansari Gird	(I)
WB,ST	T,TW	OHT (15,75,000) SR5,450,000)	हाँ Yes	12,500	325	3,000	4,575	...	I Jhansi	(II)
ST	T,TW	OHT (240,000)	हाँ Yes	700	...	150	247	...	IV Jhansi Cantt	(III)
WB	T,TW	OHT (4,000,000)	हाँ Yes	2,676	6	190	851	...	IV Jhansi Rly. Settlement	(IV)

नगर निर्देशिका

विवरण IV

सार्वजनिक और अन्य सुविधायें, 1979

क्रम सं० Sl. No.	कस्बे की श्रेणी और नाम	नागरिक प्रशासन प्रास्थिति (1980 में) Civic administration status (in 1980)	जनसंख्या Population	अनुसूचित जातियों और अनुसूचित जनजातियों की जनसंख्या Scheduled castes and Scheduled tribes population	सड़क की लम्बाई (कि०मी० में) Road length (in kms)	जल-मल निकासी व्यवस्था System of sewerage	शौचालयों की संख्या Number of latrines		
							पानी वाले Water borne	सेवा Service	अन्य Others
1	2	3	4	5	6	7	8	9	10
11	VI कठेरा	(न.क्षे.स.) T.C.	4,826	2,122	PR(1.05) KR(2.00)	OSD	...	...	...
12	III मऊरानीपुर	(न.प) M.B.	33,754	8,067	PR(23.82) KR(1.07)	OSD	...	...	...
13	V मोठ	(न.क्षे.स.) T.C.	8,900	2,239	PR(3.00) KR(2.00)	OSD	...	...	...
14	IV रानीपुर	(न.क्षे.स.) T.C.	11,731	5,809	PR(14.00) KR(6 00)	OSD	...	...	...
15	IV समथर	(न.प.) M.B.	14,872	2,837	(PR4.00) KR(1.00)	OSD	...	...	...
16	V तोड़ी फतेहपुर	(न.क्षे.स.) T.C.	8,168	2,429	KR(8.00)	OSD	...	...	...

TOWN DIRECTORY

STATEMENT IV

Civic and other Amenities, 1979

मल निकासी की व्यवस्था Method of disposal of night soil	सुरक्षित पानी की आपूर्ति Protected water supply		अग्निशमन सेवा Fire fighting service	विद्युतीकरण (कनेक्शनों की संख्या) Electrification (Number of connections)					Class and name of town	क्रम सं० Sl. No.
	आपूर्ति का स्रोत Source of supply	संचयन की पद्धति तथा उसकी क्षमता (लीटर में) System of storage with capacity (in litres)		घरेलू Domestic	औद्योगिक Industrial	वाणिज्यिक Commercial	मार्ग प्रकाश Road lighting points	अन्य Others		
11	12	13	14	15	16	17	18	19	2	1
B	T,TW	...	झाँसी Jhansi (50)	20	2	6	29	...	IV Kathera	11
B	T,TW	OHT (910,000)	झाँसी Jhansi (65)	3,000	25	125	340	..	III Mauranipur	12
B,HL	T,TW	OHT (136,500)	झाँसी Jhansi (50)	20	20	50	146	...	V M0th	13
B	T,TW	OHT (136,500)	झाँसी Jhansi (60)	100	5	20	120	...	IV Ranipur	14
B	T,TW	OHT (113,750)	झाँसी Jhansi (65)	475	25	40	130	...	IV Samthar	15
B	TW,W	...	झाँसी Jhansi (85)	20	5	3	...	...	V Tondi Fatehpur	16

विवरण IV—अ

अधिसूचित मलिन बस्तियों में सार्वजनिक एवं अन्य सुविधाएं, 1979

क्रम सं० Sl. No.	कस्बे की श्रेणी और नाम	मलिन बस्ती का नाम	मलिन बस्ती का क्षेत्रफल (वर्ग कि.मी. में) Area of Slum (in sq. kms.)	मलिन बस्ती की जनसंख्या Population of Slum	पक्की सड़कें (कि. मी. में) Paved Roads (in kms.)	जल-मल निकासी व्यवस्था System of Sewerage
1	2	3	4	5	6	7
1	I–झाँसी		शून्य NIL			

TOWN DIRECTORY

STATEMENT IV—A

Civic and other amenities in notified Slums, 1979

शौचालयों की संख्या Number of latrines				मल निकासी की व्यवस्था	सुरक्षित पानी की आपूर्ति के लिए लगाए गये नल, सार्वजनिक नल	विद्युतीकरण (कनेक्शनों की संख्या) Electrification (No. of connections)			Name of slum	Class and name of town	क्रम सं० Sl. No.
व्यक्तिगत Private			सामुदायिक Community								
पानी वाली सेवाएँ Water borne	Services	अन्य Others		Method of disposal of night soil	No of tap points/ public hydrants installed for supply of protected water.	घरेलू Domestic	मार्ग प्रकाश (प्वाइन्ट) Road lighting (Points)	अन्य Others			
8	9	10	11	12	13	14	15	16	3	2	1
					शून्य NIL					I-Jhansi	1

विवरण V

चिकित्सा, शैक्षिक, मनोरंजन और सांस्कृतिक सुविधायें, 1979

क्रम सं० Sl. No.	कस्बे की श्रेणी और नाम	जन-संख्या Population	चिकित्सा सुविधायें Medical Facilities		शैक्षिक Educational					
			अस्पताल/ डिस्पेन्सरी/ टी० बी० क्लीनिक आदि Hospital/ Dispensary/ T B. Clinics etc.	कालम 4 मे नोट किये गये चिकित्सा संस्थाओं मे शैय्याओं की संख्या Beds in Medical Institutions noted in column 4	कला/विज्ञान/ वाणिज्य कालेज (डिग्री और उससे ऊपर के स्तर के) Art/Science/ Commerce College (of degree level and above)	आयु-विज्ञान कालेज Medical College	इन्जीनियरिंग कालेज Engineering College	पॉलीटेक्निक Polytechnic	मान्यता प्राप्त शार्ट हैड टाइप राइटिंग और व्यवसायिक प्रशिक्षण संस्थान Recognised Short hand Type writing and Vocational Training Institutions	हायर सेकेन्ड्री-इन्टरमीडिएट, पी.यूसी.(प्रि-यूनिवर्सिटी कालेज-जूनियर कालेज स्तर) Higher secondary/ Intermediate P U C. (Pre-university College/ Junior College level)
1	2	3	4	5	6	7	8	9	10	11
1	IV बबीना छावनी	15,912	PHC (1)	4	झाँसी Jhansi (30)	झाँसी Jhansi (30)	ग्वालियर Gwalior (115)	झाँसी Jhansi (30)	झाँसी Jhansi (30)	झाँसी Jhansi (30)
2	V बड़ागाँव	5,130	H(1)	...	झाँसी Jhansi (15)	झाँसी Jhansi (15)	कानपुर Kanpur (22)	झाँसी Jhansi (15)	झाँसी Jhansi (15)	झाँसी Jhansi (15)
3	IV बरुआ सागर	14,651	D(1)	4	झाँसी Jhansi (22)	झाँसी Jhansi (22)	ग्वालियर Gwalior (133)	झाँसी Jhansi (22)	झाँसी Jhansi (22)	1
4	IV चिरगाँव	11,034	PHC (1)	8	झाँसी Jhansi (29)	झाँसी Jhansi (29)	कानपुर Kanpur (162)	झाँसी Jhansi (29)	झाँसी Jhansi (29)	1
5	IV गुरसराय	12,337	PHC(1)	12	झाँसी Jhansi (67)	झाँसी Jhansi (67)	कानपुर Kanpur (271)	झाँसी Jhansi (67)	झाँसी Jhansi (67)	1
6	हंसारी गिद				झाँसी नगर समूह देखें See Jhansi Ubran Agglomeration					
7	V इरिच	5,898	D (1)	4	झाँसी Jhansi (70)	झाँसी Jhansi (70)	कानपुर Kanpur (172)	झाँसी Jhansi (70)	झाँसी Jhansi (70)	गुरसराय Gursarai (21)
8	झाँसी				झाँसी नगर समूह देखें See Jhansi Urban Agglomeration					
9	झाँसी छावनी						—तदैव— —Do—			
10	झाँसी रेलवे सेटिलमेंट						—तदैव— —Do—			
	झाँसी नगर समूह	284,141	H(Hom-1,14) D (2) TB(1), NH(2), FC(1)	1,298 .. 20 ...	ASC(4)	1	ग्वालियर Gwalior (95)	2	Sh Type (2)	13
(i)	V हंसारी गिद	7,504	झाँसी Jhansi (5)	...	झाँसी Jhansi (5)	झाँसी Jhansi (5)	ग्वालियर Gwalior (100)	झाँसी Jhansi (5)	झाँसी Jhansi (5)	झाँसी Jhansi (5)

TOWN DIRECTORY

STATEMENT V

Medical, Educational, Recreational and Cultural facilities, 1979

सुविधायें facilities				कार्यरत महिलाओं के लिए हॉस्टल और उसमें सीटें Working women's hostels with number of seats	मनोरंजन और सांस्कृतिक सुविधाओं की संख्या No. of Recreational and Cultural facilities				Class and name of town	क्रम सं० Sl. No.
सेकेन्ड्री/ मैट्रीकुलेशन Secondary/ Matriculation	जूनियर सेकेन्ड्री और मिडिल स्कूल Junior Secondary and Middle Schools	प्राइमरी स्कूल Primary Schools	व्यस्क साक्षरता कक्षायें/ केन्द्र अन्य Adult literacy classes/ centres others		स्टेडियम Stadium	सिनेमा Cinema	रंगशाला/ ड्रामा/ समाज-सदन Auditoria/ Drama/ community halls	वाचनालयों सहित सार्वजनिक पुस्तकालय Public libraries including Reading Rooms		
12	13	14	15	16	17	18	19	20	2	1
3	4	5	झाँसी Jhansi (30)	...	...	2	...	...	IV Babina Cantt.	1
2	3	2	झाँसी Jhansi (15)	...	...	...	...	...	V Baragaon	2
1	झाँसी Jhansi (22)	7	झाँसी Jhansi (22)	...	...	...	...	...	IV Barua Sagar	3
2	1	5	झाँसी Jhansi (29)	...	...	...	...	PL(1)	IV Chirgaon	4
झाँसी Jhansi (67)	1	5	झाँसी Jhansi (67)	...	...	1	...	...	IV Gursarai	5
			झाँसी नगर समूह देखें —See Jhansi Urban Agglomeration—						Hansari Gird	6
1	1	5	झाँसी Jhansi (70)	...	...	...	...	...	V Irich	7
			झाँसी नगर समूह देखें —See Jhansi Urban Agglomeration—						Jhansi	8
			—तदैव—							
			—Do—						Jhansi Cantt.	9
			—तदैव—							
			—Do—						Jhansi Rly. Settlement	10
12	10	77	2	...	2	12	1	PL(3)	Jhansi Urban Agglomeration	
झाँसी Jhansi (5)	1	2	झाँसी Jhansi (5)	...	...	...	...	...	V Hansari Gird	(i)

नगर निर्देशिका

विवरण V

चिकित्सा, शैक्षिक, मनोरंजन और सांस्कृतिक सुविधायें, 1979

क्रम सं० Sl No.	कस्बे की श्रेणी और नाम	जन-संख्या Population	चिकित्सा सुविधायें Medical Facilities		शैक्षिक Educational					
			अस्पताल/ डिस्पेन्सरी/ टी० बी० क्लीनिक आदि Hospital/ Dispensary/ T B Clinics etc.	कालम 4 मे नोट किये गये चिकित्सा संस्थाओं मे शैय्याओं की संख्या Beds in Medical Institutions noted in column 4	कला/विज्ञान/ वाणिज्य कालेज (डिग्री और उससे ऊपर के स्तर के) Art/Science/ Commerce College (of degree level and above)	आयु-विज्ञान कालेज Medical College	इन्जीनियरिंग कालेज Engineering College	पॉलीटेक्निक Polytechnic	मान्यता प्राप्त शार्ट हैड टाइप राईटिंग और व्यवसायिक प्रशिक्षण संस्थान Recognised Short hand Type writing and Vocational Training Institutions	हायर सेकेन्ड्री-इन्टरमीडिएट, पी.यूसी.(प्रि-यूनिवर्सिटी कालेज-जूनियर कालेज स्तर) Higher secondary/ Intermediate P U C. (Pre-university College/ Junior College level)
1	2	3	4	5	6	7	8	9	10	11
(ii)	I झाँसी	246,172	H((Hom-1,12), D(2), TB(1) FC (1), NH (1,	1,137 ... 20	ASC (3)	1	ग्वालियर Gwalior (95)	1	Sh Type (1)	10
(iii)	IV झाँसी छावनी	16,986	H(1)	16	ASC (1)	...	ग्वालियर Gwalior (98)	1	Sh Type (1)	3
(iv)	IV झाँसी रेलवे सेटिलमेंट	13,479	H(1) NH (1)	145 ...	झाँसी Jhansi (2)	झाँसी Jhansi (2)	ग्वालियर Gwalior (97)	झाँसी Jhansi (2)	झाँसी Jhansi (2)	झांसी Jhansi (2)
11	VI कठेरा	4,826	H(1)	...	मऊरानीपुर Mauranipur (28)	झाँसी Jhansi (50)	कानपुर Kanpur (292)	झाँसी Jhansi (50)	झाँसी Jhansi (50)	मऊरानीपुर Mauranipur (28)
12	III मऊरानीपुर	33,754	H (1) PHC (1)	10 20	A(1)	झाँसी Jhansi (65)	ग्वालियर Gwalior (215)	झाँसी Jhansi (65)	झाँसी Jhansi (65)	2
13	V मोठ	8,900	PHC(1)	6	झाँसी Jhansi (50)	झाँसी Jhansi (50)	कानपुर Kanpur (192)	झाँसी Jhansi (50)	झाँसी Jhansi (50)	2
14	IV रानीपुर	11,731	H(1)	...	झाँसी Jhansi (60)	झाँसी Jhansi (60)	कानपुर Kanpur (354)	झाँसी Jhansi (60)	झाँसी Jhansi 60)	मऊरानीपुर Mauranipur (13)
15	IV समथर	14,872	D(2)	13	झाँसी Jhansi (65)	झाँसी Jhansi (65)	ग्वालियर Gwalior (150)	झाँसी Jhansi (65)	झाँसी Jhansi (65)	1
16	V तोड़ी फतेहपुर	8,168	D(1)	...	झाँसी Jhansi (85)	झाँसी Jhansi (85)	कानपुर Kanpur (185)	झाँसी Jhansi (85)	झाँसी Jhansi (85)	गुरसराय Gursarai (22)

TOWN DIRECTORY

STATEMENT V

Medical, Educational, Recreational and Cultural facilities, 1979

सुविधायें facilities				कार्यरत महिलाओं के लिए हॉस्टल और उसमें सीटें Working women's hostels with number of seats	मनोरजन और सास्कृतिक सुविधाओं की संख्या No. of Recreational and Cultural facilities				Class and name of town	क्रम सं० Sl. No.
सेकेन्ड्री/ मैट्रीकुलेशन Secondary/ Matriculation	जूनियर सेकेन्ड्री और मिडिल स्कूल Junior Secondary and Middle Schools	प्राइमरी स्कूल Primary Schools	व्यस्क साक्षरता कक्षायें/ केन्द्र अन्य Adult literacy classes/ centres others		स्टेडियम Stadium	सिनेमा Cinema	रंगशाला/ ड्रामा/ समाज-सदन Auditoria/ Drama/ community halls	वाचनालयों सहित सार्वजनिक पुस्तकालय Public libraries including Reading Rooms		
12	13	14	15	16	17	18	19	20	2	1
11	5	65	1	...	1	10	...	PL(2)	I Jhansi	(ii)
1	3	5	1	...	...	2	...	...	IV Jhansi Cantt.	(iii)
झाँसी Jhansi (2)	1	5	झाँसी Jhansi (2)	...	1	...	1	PL(1)	IV Jhansi Rly. Settlement	(iv)
1	मऊरानीपुर Mauranipur (28)	2	झाँसी Jhansi (50)	...	...	...	...	...	VI Kathera	11
2	झाँसी Jhansi (65)	11	झाँसी Jhansi (65)	...	...	1	...	PL(2)	III Mauranipur	12
चिरगाँव Chirgaon (22)	चिरगाँव Chirgaon (22)	5	झाँसी Jhansi (50)	...	...	...	...	...	V Moth	13
1	2	4	झाँसी Jhansi (60)	...	...	...	...	...	IV Ranipur	14
चिरगाँव Chirgaon (40)	4	5	झाँसी Jhansi (65)	...	...	...	...	PL(1)	IV Samthar	15
									V Tondi Fatehpur	16

क्रम सं० Sl. No.	कस्बे की श्रेणी और नाम	आयातित सबसे महत्वपूर्ण तीन वस्तुओं के नाम Name of three most important commodities imported			निर्यातित सबसे महत्वपूर्ण तीन वस्तुओं के नाम Name of three most important commodities exported		
		पहली 1st	दूसरी 2nd	तीसरी 3rd	पहली 1st	दूसरी 2nd	तीसरी 3rd
1	2	3	4	5	6	7	8
1	IV बबीना छावनी	चावल Rice	कपडा Cloth	गेहूँ Wheat	रेत Sand	पत्थर की गिट्टी Stone Ballast	इमारती पत्थर Granite
2	V बड़ा गांव	कपड़ा Cloth	चीनी Sugar	मिट्टी का तेल Kerosine Oil	मटर Peas	गेहूँ Wheat	चना Gram
3	IV बरुआ सागर	कपडा Cloth	गेहूँ Wheat	अनाज Food grain	कालीन Carpet	सब्जियां Vegetables	...
4	IV चिरगांव	कपडा Cloth	लकड़ी Wood	चमड़ा Leather	गेहूँ Wheat	ज्वार Millet	खाद्य पदार्थ Foud Stuff
5	IV गुरसराय	कपडा Cloth	लकड़ी Wood	चमडा Leather	खाद्य पदार्थ Food grains	लकड़ी का फर्नीचर Wooden Furniture	गेहूँ Wheat
6	हंसारी गिर्द	झांसी नगर समूह देखें					
7	V इरिच	कपड़ा Cloth	चमडा Leather	लोहा Iron	गेहूँ Wheat	तिलहन Old Seeds	खाद्य पदार्थ Food stuff
8	झांसी	झांसी नगर समूह देखें					
9	झांसी छावनी	तदैव					
10	झांसी रेलवे सेटिलमेंट	तदैव					
	झांसी नगर समूह	संघटक इकाइयां देखें					
(i)	V हंसारी गिर्द	कच्चा चमड़ा Raw Leather	अनाज Food-grains	सब्जियाँ Vegitables	चमड़े का सामान Leater goods	...	...
(ii)	I झासी	गेहूँ Wheat	बीड़ी की पत्ती Tendu leaves	ऊन Wool	मूंगफली Groundnut	बीड़ी *Bidi*	आयुर्वेदिक औषधिषां Ayurvedic Medicine
(iii)	IV झांसी छावनी	अनाज Food-grains	कपड़ा Cloth	लकडी Wood	गेहूँ Wheat	लोहे की छड़ gron Rods	
(iv)	IV झांसी रेलवे सेटिलमेंट	अनाज Food-grains	रेडीमेड कपड़ा Readymade Cloths	चीनी Sugar	...	...	...
11	VI कठेरा	टेरीकाट का धागा Terrycot yarn	बीडी की पत्ती Tendu leaves	लोहा Iron	टेरीकाट के कपडे Terrycot Clothes	मिट्टी के बर्तन Clay Pots	बीड़ी *Bidi*

TOWN DIRECTORY

STATEMENT VI

Trade, Commerce, Industry and Banking, 1979

विनिर्मित सबसे महत्वपूर्ण तीन वस्तुओं के नाम Name of three most important commodities manufactured			बैंकों की संख्या Number of banks	कृषि ऋण समितियों की संख्या Number of agricultural credit societies	कृषि ऋण न देने वाली समितियों की संख्या Number of non-agricultural credit societies	Class and name of town	क्रम सं० Sl. No.
पहली 1st	दूसरी 2nd	तीसरी 3rd					
9	10	11	12	13	14	2	1
...	...	...	3	1	...	IV Babina Cantt.	1
...	...	...	1	4	...	V Baragoon	2
कालीन Carpets	...	...	1	1	2	IV Barua Sagar	3
लकड़ी काफर्नीचर Wooden Furniture	बीड़ी *Bidi*	चमड़ा Leather	2	1	...	IV Chirgaon	4
लकड़ी का फर्नीचर Wooden Furniture	चमड़े का सामान Leather goods	...	1	1	...	IV Gursarai	5
		See Jhansi Urban Agglomeration				Hansari Gird	6
जूते Shoes	...	...	1	1	...	V Irich	7
		See Jhansi Urban Agglomeration				Jhansi	8
		—do—				Jhansi Cantt.	9
		—do—				Jhansi Rly Settlement	10
		See Constitutent Units				Jhansi Urban Agglomeration	
चमडा Leather	बीड़ी *Bidi*	...	...	2	...	V Hansarigird	(i)
बीड़ी *Bidi*	प्लास्टिक के बने सामान Plastic goods	आयुर्वेदिक औषधियां Ayurvedic Medicine	22	...	...	I Jhansi	(ii)
खाद Fertilizer	...	...	3	...	...	IV Jhansi Cantt.	(iii)
...	...	...	2	...	1	IV Jhansi Rly Settlement	(iv)
टेरीकाट के कपड़े Terrycot Clothes	मिट्टी के बर्तन Clay Pots	बीड़ी *Bidi*	...	1	...	VI Kathera	11

क्रम सं० Sl. No.	कस्बे की श्रेणी और नाम	आयातित सबसे महत्वपूर्ण तीन वस्तुओं के नाम Name of three most important commodities imported			निर्यातित सबसे महत्वपूर्ण तीन वस्तुओं के नाम Name of three most important commodities exported		
		पहली Ist	दूसरी 2nd	तीसरी 3rd	पहली Ist	दूसरी 2nd	तीसरी 3rd
1	2	3	4	5	6	7	8
12	III मऊरानीपुर	धागा Yarn	चमड़ा Leather	पीतल Brass	अनाज Foodgrains	खेती के औजार Agriculture implements	बीज Seeds
13	V मोठ	कपडा Cloth	मिट्टी का तेल Kerosine Oil	पेट्रोल Petrol	गेहूँ Wheat	खाद्य पदार्थ Food Stuff	...
14	IV रानीपुर	सूती धागा Cotton yarn	टेरीकाट के धागे Terrycot yarn	बीड़ी पत्ती Tendu Eeaves	हैंडलूम का कपड़ा Handloom Cloth	टेरीकाट के कपड़े Terrycot Cloth	बीड़ी *Bidi*
15	IV समथर	चीनी Sugar	लोहा Iron	सीमेंट Cement	दालें Pulses	गेहूँ Wheat	खाने के तेल Edible Oil
16	V तोडी फतेहपुर	सूती धागा Cotton yarn	अनाज Food-grains	लकड़ी Wood	हैंडलूम का कपड़ा Handloom Cloth	...	...

TOWN DIRECTORY

STATEMENT VI

Trade, Commerce, Industry and Banking, 1979

विनिर्मित सबसे महत्वपूर्ण तीन वस्तुओं के नाम Name of three most important commodities manufactured			बैंकों की संख्या Number of banks	कृषि ऋण समितियों की संख्या Number of agricultural credit societies	कृषि ऋण न देने वाली समितियों की संख्या Number of non-agricultural credit societies	Class and name of town	क्रम सं० Sl. No.
पहली 1st	दूसरी 2nd	तीसरी 3rd					
9	10	11	12	13	14	2	1
सूती कपडा Handloom Cloth	जूते Shoes	पीतल के बर्तन Brass Pots	4	...	1	III Mauranipur	12
...	...	...	4	1	1	V Moth	13
हैडलूम के कपडे Handloom Cloths	टेरीकाट के कपडे Tericot Cloth	बीडी *Bidi*	1	1	5	IV Ranipur	14
मसाले Spices	खाने का तेल Edible Oil	लकडी का फर्नीचर Wooden Furniture	1	3	...	IV Samthar	15
हैंडलूम का कपड़ा Handloom Cloth	लकडी का फर्नीचर Wooden Furniture	...	..	...	...	V Tondi Fatehpur	16

परिशिष्ट
APPENDIX

नगरों की अपवृद्धियाँ तथा उनकी जनसंख्या
Towns showing their outgrowths with population

क्रम सं० Sl. No.	स्थानीय कोड सहित नगर का नाम Name of town with location code	मुख्य नगर की जनसंख्या Population of core town	अपवृद्धि क्षेत्र Outgrowth	अपवृद्धि क्षेत्र की जनसंख्या Population of outgrowth
1	2	3	4	5
		लागू नहीं होता Not applicable		

Printwell Printers, Aligarh—Census, 1981—500

पृष्ठ सं० Page No.	विवरण Particulars	स्तम्भ सं० Col. No.	के लिए For	पढ़ें Read
1	2	3	4	5
x	काश्तकार पुरुष Cultivator Males		59.93	59 53
xi	ग्रामों की संख्या योग Number of Villages Total		124,193	124,246
xi	गैर आबाद Uninhabited	...	11,625	11,678
6	Para-3 Line No. 9		buffaloes	buffaloes (101898)
22	तहसील मोठ के ग्रामों की वर्णानुक्रम-सूची की क्रम संख्या 3	3	254	224
25	Sl. No. of Alphabetical List of Tahsil, Moth 15	3	146	176
	16	3	176	146
	20	3	81	229
	21	3	229	81
26	202	3	73	75
	ग्रामों की कोड संख्या			
32	Village Code No. 49	3	279.90	679 90
35	56	18	8.81	0.81
39	102	17	244.79	344.79
42	139	4	849(48)	349(48)
43	136	15	9.86	91.86
	141	20	M(1)	M(20)
	150	16	W(6 37)	W(66.37)
	152	20	M(2) M(2)	N(2) M(2)
44	166	4	448(69)	438(79)
	170	3	811.27	281.27
45	156	16	GC(50.18)	W(50.18)
	170	18	1.62	22.67
	170	19	22.67	14 16
	174	15	—	42.09
	175	17	335.33	355 33
46	178	9	—(—)	-(-5)
47	192	18	48.99	84.99
48	201	20	M(1)	M(9)
49	213	17	100 47	110.47
51	235	16	GC(41.68)	W(41 68)
53	240	19	87.20	86.20
	244	16	GC(75.47)	GC(57.47)
55	259	18	18.73	11.73
	260	16	S(14.57)	R(14.57)
62	तहसील गरौठा के ग्रामों की वर्णानुक्रम-सूची की क्रम संख्या 127	3	75	73

1	2	3	4	
	ग्रामों की कोड सं०			
66	Village Code No. 22	5	PU(1)	PU(1)
75	100	18	22.07	22.07
77	131	17	153.96	753.96
78	147	3	427.69	472.69
83	188	18	137.67	109.67
84		1	220	200
86		1	26	216
	ग्रामों की कोड सं०			
87	Village Code No. 226	16	GC(306.95)	GC(305.95)
96	19	3	21.006	212 06
99	42	17	109.03	193.03
	44	16	W(13.77), TW(7.28), GC(142.45)	W(83.77) TW(7.28)
	45	16	W(8.50) TK(41.28)	W(8.50) GC(142.45) TK(41.28)
		19	167.43	157.43
	49	16	W(258.32)	W(268.32)
	53	13	—	EA
100	67	4	394(90)	390(90)
103	93	16	GC(1177.26)	GC(177.26)
105	105	17	664.28	644.28
125	71	19	290.91	250.91
156	Appendix—IV (Range of S/C) 21+30	2	8	86
164	31+	2	—	55
167	16-20	2	152	151
168	21-30	2	हाजीपुरा 126 Hajipura	हाजीपुरा 127 Hajipura
169	31+	2	32 खजराहा बुजुर्ग	39 खजराहा बुजुर्ग
170	31+	2	19	89
171	31+	2	610	160