CENSUS 1981

क्रम/SERIES-22

उत्तर प्रदेश

UTTAR
PRADESH

भाग XIII - अ
ग्राम एवं नगर निदर्शनी
Part XIII - A
VILLAGE & TOWN DIRECTORY

जिला
जनगणना
हस्तपुस्तिका

DISTRICT
CENSUS
HAND BOOK

जिला
अलमोड़ा

DISTRICT
ALMORA

रवीन्द्र गुप्त,
भारतीय प्रशासनिक सेवा
निदेशक, जनगणना परिचालन,
उत्तर प्रदेश।

विषय सूची

		पृष्ठ संख्या
1	प्रस्तावना	
2	प्राक्कथन	i—11
3	जिले का मानचित्र	v—v1
4	जिले के महत्वपूर्ण आकड़े	1x—X1
5	जिला जनगणना हस्तपुस्तिका का परिचय	x111—Xx1.1
6.	विश्लेषणात्मक टिप्पणी (अंग्रेजी में)	1—15
7	अनुभाग – 1 ग्राम निदेशिका	
	1—बागेश्वर	
	(1) तहसील मानचित्र	18—26
	(11) ग्रामो की वर्णानुक्रम सूची	36 – 129
	(111) ग्राम निदेशिका	
	2—रानी खेत	
	(1) तहसील मानचित्र	
	(11) ग्रामो की वर्णानुक्रम सूची	132—144
	(111) ग्राम निदेशिका	158—289
	3—अल्मोड़ा	
	(1) तहसील मानचित्र	292 –300
	(11) ग्रामो की वर्णानुक्रम सूची	310 – 405
	(111) ग्राम निदेशिका	
	परिशिष्टियाँ	
	1 शिक्षा, चिकित्सा और अन्य सुविधाओ का तहसीलवार सार	408—411
	11 जनगणना प्रयोजन हेतु माने गये नगरो, (सेंसस टाउन) जनगणना नगरो के भूमि उपयोग सम्बन्धी आकड़े	412
	111 पेयजल को छोड़कर सुविधा रहित ग्रामो की सूची	413 – 429
	1 बागेश्वर	
	2 रानीखेत	430—445
	3. अल्मोड़ा	446—460
	(1v) अनुसूचित जातियो तथा अनुसूचित जनजातियो की जनसख्या का कुल जनसख्या से अनुपात परिसर के अनुसार ग्रामो की सूची ।	
	(अ) अनुसूचित जातियाँ	
	1 बागेश्वर	461 – 482
	2 रानी खेत	485 – 521
	3 अल्मोड़ा	523—546

(ब) अनुसूचित जनजातियाँ

1 बागेश्वर 483—484

2 रानी खेत 522

3 अल्मोड़ा 546

अनुभाग—II नगर निदेशिका

विवरण I प्रास्थिति और वृद्धि इतिहास 550 — 551

विवरण II नगरों का भौतिक पक्ष एवं स्थिति 1979 552—553

विवरण III नगरपालिका वित्त, 1978-79 554—555

विवरण IV सार्वजनिक और अन्य सुविधाएं 1979 556—557

विवरण IVअ अधिसूचित मलिन बस्तियों में सार्वजनिक एवं अन्य सुविधाएँ 1979 558 — 559

विवरण V चिकित्सा शैक्षिक मनोरंजन और सांस्कृतिक सुविधाएँ 1979 560—561

विवरण VI व्यापार वाणिज्य उद्योग और बैंक, 1979 562—563

परिशिष्ट नगरों की अपवृद्धियां तथा उनकी जनसंख्या 504

CONTENTS

1.	Foreward	iii — iv
2	Preface	vii—viii
3	Map of the district	ix—xi
4	Important Statistics	xxv—xxxv
5	District Census Handbook	1 — 15
6	Analytical Note	
7	Section I—Village Directory	
	Tahsil	
1	Bageshwar	
	(i) Tahsil map	27—35
	(ii) Alphabetical list of villages	36 — 129
	(iii) Village Directory	
2	Ranikhet	
	(i) Tahsil Map	145—157
	(ii) Alphabetical list of Villages	158 — 289
	(iii) Village Directory	
3.	Almora Thsil	
	(i) Tahsil Map	301—309
	(ii) Alphabetical list of Villages	310 — 405
	(iii) Village Directory	
	Appendices	
	I Tahsil-wise Abstract of Educational Medical and other amenities	408—411
	II Land Utilisation data in respect of non-municipal towns	412
	III List of Village where no amenity other than the drinking Water is available	413—429
	1 Bageshwary	
	2 Ranikhet	430—445
	3 Almora	446—460
	IV List of Villages according to the population of Scheduled Castes and Scheduled Tribes to the total population by ranges.	
	A—Scheduled Castes	
	1 Bagesswar	461—482
	2 Ranikhet	485—521
	3 Almora	523—546

B—Scheduled Tribes

1 Bageshwar 483—484

2 Ranikhe 522

3 Almora 547

8 Section II Town Directory

Statement I Status and growth History 550—551

Statement II Physical Aspects and Location of Towns 1979 552—553

Statement III Municipal finance, 1978—79 554—555

Statement IV Civic and other amenities, 1979 556—557

Statement IV-A Civic and other amenities in notified slums 1979 558—559

Statement V Medical Educational, Recreation and Cultural Facilities 1979 560—561

Statement VI Trade, Commerce, Industries and Banking, 1979 562—563

Appendix Town showing their out growths with population 564

प्रस्तावना

राज्य सरकारो की ओर से जनगणना संगठन द्वारा संकलित जिला जनगणना हस्तपुस्तिका, जनगणना का एक अत्यन्त वपूर्ण प्रकाशन है। जिला जनगणना हस्तपुस्तिका का उपयोग योजनाकारको, प्रशासको, विद्वानो तथा शोधकर्त्ताओं के द्वारा बर किया जाता है। निर्वाचन क्षेत्रो के निर्धारण, स्थानीय तथा क्षेत्रीय योजनाओ के बनाने तथा जिला प्रशासन में इसका ष महत्व है। जिला जनगणना हस्तपुस्तिका एकमात्र ऐसा प्रकाशन है जो कि प्राथमिक जनगणना सार के आँकडे, ग्रामीण क्षेत्रों ग्राम स्तर पर तथा नगर क्षेत्र के वार्ड के अनुसार प्रस्तुत करता है। ग्रामो एव नगरो मे उपलब्ध सुविधाओ सम्बन्धी आँकडे आदि इसमें प्रस्तुत किये गए हैं।

जिला जनगणना हस्तपुस्तिका शृंखला का प्रारम्भ 1951 की जनगणना में हुआ। इसमें जिले के प्रत्येक ग्राम और नगर के ए प्राथमिक जनगणना सार तथा जनगणना की प्रमुख सारणियाँ प्रकाशित की गई थी। 1961 की जनगणना मे जिला जनगणना पुस्तिका का क्षेत्र विस्तृत कर दिया गया तथा जिले का विवरणात्मक लेखा, प्रशासनिक आँकडे, जनगणना सारणियाँ तथा ग्राम नगर निर्देशिका जिनमें प्राथमिक जनगणना सार भी था, प्रकाशित किये गये। 1971 में जिला जनगणना हस्तपुस्तिका शृंखला ो भागो मे निकालना तय किया गया।

भाग "अ" मे ग्राम एव नगर निर्देशिका, भाग "ब" में ग्राम एव नगर प्राथमिक जनगणना सार तथा भाग "स" में श्लेषणात्मक लेखा, प्रशासनिक आँकडे, जिला जनगणना सारणियां एवं ग्राम सुविधाओ और प्राथमिक जनगणना सार पर आधारित ृ विश्लेषणात्मक सारणि या रखी गयी। यद्यपि कुछ राज्यो में भाग "स" को जिला जनगणना सारणियो तक ही सीमित रखा गया। छ अन्य राज्यो मे संकलन एव मुद्रण मे विलम्ब होने के कारण इसे छापा नहीं गया।

1981 की जिला जनगणना हस्तपुस्तिका शृंखला की रूपरेखा तैयार करते समय ग्राम व नगर निर्देशिका के प्रारूपों को ा: संरक्षित करते हुये कुछ नई सूचनाओ का समावेश करने का प्रयत्न किया गया है। साथ ही साथ 1971 के आँकडो से तुलना ी रहे इसका भी ध्यान रखा गया है। विद्युत आपूर्ति को छोडकर अन्य सभी सुविधाएँ ग्राम निर्देशिका मे इस अनुदेश के साथ स्तुत की गई है कि यदि कोई सुविधा सदर्भित ग्राम मे उपलब्ध नही है तो निकटतम स्थान की दूरी जहाँ यह सुविधा उपलब्ध है ाँ दी जाय। ग्राम निर्देशिका के परिवर्द्धित प्रारूप मे विशेषकर अवस्थापना सुविधाओ एव भूमि उपयोग से सम्बन्धित जो विस्तृत कडे समाविष्ट किये गये हैं उनसे ग्रामीण क्षेत्रो मे सूक्ष्म नियोजन की आवश्यकताओ की विशिष्ट पूर्ति की अपेक्षा है। यह केवल ानीय नियोजन मे ही सहायक नही होगी बल्कि वस्तुओ एव सेवाओ की आपूर्ति मे और विकास मे क्षेत्रीय असन्तुलन को कम रने मे भी सहायक होगी।

संशोधित न्यूनतम आवश्यकता कार्यक्रम के लिये आँकडो की पूर्ति के उद्देश्य से कुछ नयी सूचनाओ का समावेश किया या है। प्रौढ शिक्षा केन्द्र, प्राथमिक स्वास्थ्य उपकेन्द्र तथा सामुदायिक कार्यकर्त्ताओ पर सूचनायें इसी उद्देश्य से दी गई हैं। ग्राम के ाए सम्पर्क मार्ग की नई सूचना से उन ग्रामो का पता चलेगा जिन तक पहुँचना दुर्लभ है। सुविधाओ से लाभान्वित जनसंख्या व परिवार संख्या अनुपात देखने के लिये एक नया स्तम्भ "कुल जनसंख्या एव परिवारो की संख्या" दिया गया है। इसी न्दर्भ में दो परिशिष्ट जोडे गये है जिनमे अनुसूचित जाति तथा जनजाति का कुल जनसंख्या से अनुपात के अनुसार ग्रामो को तथा वे ाम जहाँ कोई भी सुविधा उपलब्ध नही है को सूचीबद्ध किया गया है।

न्यूनतम आवश्यकता कार्यक्रम की आवश्यकताओ की पूर्ति के लिये नगर निर्देशिका के प्रारूप मे संशोधन ा के कुछ नये मदो पर सूचना उपलब्ध करायी गयी है। इस लक्ष्य को ध्यान मे रखकर प्रथम एव द्वितीय श्रेणी ा नगरों के लिये मलिन बस्तियो मे उपलब्ध सुविधाओ (विवरण 1vA) का एक नया विवरण दिया है। यह पेक्षा की जाती है मलिन बस्तियो के सुधार के लिये कार्यक्रम बनाने मे इससे नियोजको को सहायता मिलेगी।

विवरण IV में अन्य सुविधाओ की तुलना मे अनुसूचित जाति/जनजाति की जन सख्या तथा विवरण V मे शैक्षिक सुविधाओ के अन्तर्गत प्रौढ शिक्षा कक्षायें/केन्द्र अन्य सूचनाओ के साथ इसी आशय से दी गई हैं। नगरीय क्षेत्र मे सुविधाओ की आधारिक संरचना का अच्छा विश्लेषण नगरो की श्रेणी को ध्यान मे रखकर किया जा सकता है। इसलिये हर विवरण मे नगर की श्रेणी इगित की जा रही है। कुछ विवरणो मे नगर प्रशासन की प्रास्थिति तथा जनसख्या के नये स्तम्भो को इसी उद्देश्य की पूर्ति के लिये सम्मिलित किया गया है।

प्राथमिक जनगणना सार का प्रारूप 1981 की जनगणना की व्यक्तिगत पर्चों मे आर्थिक एव अन्य प्रश्नों मे परिवर्तन को ध्यान मे रखकर बनाया गया है।

प्रकाशन मे विलम्ब न होने के उद्देश्य से 1981 की जिला जनगणना हस्तपुस्तिका को इस प्रकार से बनाया गया है कि भाग 'अ' खण्ड मे ग्राम एव नगर निदेशिका दी जाय और भाग "ब" मे नगर/तहसील स्तर पर अनुसूचित जाति/अनुसूचित जनजाति के प्राथमिक जनगणना सार के साथ-साथ ग्राम तथा नगर प्राथमिक जनगणना सार दिया जाय।

जिला जनगणना हस्तपुस्तिका के प्रारम्भ मे अवस्थापना सुविधाओ मे प्राथमिक जनगणना सार तथा गैर जनगणना आँकडो पर तैयार इनसेट तालिका की सहायता से लिखित विश्लेषणात्मक लेख को देकर इसकी उपयोगिता को बढाने का प्रयास किया गया है। प्रकाशन की उपयोगिता को बढाने के लिये सीमायें तथा अन्य महत्वपूर्ण विशेषताओ को प्रदर्शित करते हुये जिला तथा तहसील के मानचित्रो को उचित स्थान पर दिया गया है।

यह प्रकाशन राज्य सरकार और जनगणना सगठन का सयुक्त प्रयास है। श्री रवीन्द्र गुप्त, निदेशक जनगणना परिचालन, उत्तर प्रदेश के निर्देशन मे आँकडो का एकीकरण एव संकलन किया गया है। जिसमें मुद्रण व्यय को राज्य सरकार ने वहन किया है। इस प्रकाशन की पररचना रूपाकन एव समन्वय का कार्य मेरे कार्यालय के डा० एन० जी० नाग, उप महारजिस्ट्रार (सामाजिक अध्ययन) ने किया। डा० बी० के० राय, उप महारजिस्ट्रार (मानचित्र) ने मानचित्रो को तैयार करने मे तकनीकी मार्ग दर्शन दिया है। जनगणना निदेशालयो से प्राप्त आँकडो की जाच श्री एम० एम० दुआ, वरिष्ठ अनुसंधान अधिकारी ने की है। मैं उन सभी के प्रति आभार व्यक्त करता हूँ जिन्हो ने इस परियोजना मे अपना योगदान दिया है।

नई दिल्ली
26 अप्रैल, 1982

पी० पद्मनाभा
भारत के महारजिस्ट्रार

FOREWORD

The Distrect Census Handbook (DCH), complied by the Census Organization on behalf of the State Government , is one of the most valuable products of the Census The DCH is constantly referred to byplanners, administrators, academicians and researchers It is inter alia used for delimitation of constituencies, formulation of local level and regional plans and as an aid to district administration The district census handbook is the only publication Which provides Primary Census Abstract PCA) data upto village level for the rural areas ward-wise for each city or town It also provides data on infrastructure and amenities in villages and towns, etc.

The district census handbook series was initiated during the 1951 Census It contained important census tables and PCA for each village and town of the district During 1961 Census the scope of the DCH was enlarged and it contained a descriptive account of the district, administrative statistics, census tables and a village and town directory including PCA. The 1971 DCH series was planned in three parts, part-A related to village and town directory, Part-B to village and town PCA and Part-C comprised analytical report, administrative statistics, district census tables and certain analytical tables based on PCA and amenity data in respect of villages. However, in some states it was confined to district census and in a few cases altogether given up due to delay in compilation and printing

While designing the format of 1981 DCH series some new features along with the restructuring of the formats of village and town directory have been attempted. At the same time, comparability with the 1971 data has also been kept in view All the amenities except power supply in the village have been brought together in the village directory with the instruction that in case an amenity is not available in the referrent village the distance in broad ranges from the nearest place where the amenity is available may be given. The restructuring of the format of the village directory and incorporating more exhaustive data on infrastructure aspect particularly in relation to amenities and land use pattern is expected to further meet the need of micro level planning for rural areas It is expected to help not only in local area plannig but regulation the provition of goods and services as to minimise the regional imbalances in the process of development. A few new items of information have also been introduced to meet some of the requirments of the Revised Minimum Needs Programme Such new items of information as adult literacy centses, primary health sub-centres, and community health workers in the village have been introduced in the village directory with this objective in mind The new item on approach to the villages is to have an idea about the villages in the district which are inaccessible. A new column, "total population and number of households' has been introduced to examine the correlation of the amenities with the population and number of house holds they serve. Addition of two mote appendices listing the village where no amenities are available and according to the proportion of scheduled casts scheduled tribe population to the total has also been made with this view in mind

The formats of the town directory have also been modified to meet requirements of the Minimum Needs programme by providing information on a few items A new statement on civic and other amenities in Class I and Class-II towns (Statement IV-A) has been introduced with his objective

in mind. It is expected that this will help the planners to chalk out programmes on provision of civic amenities for the imProvement of slums- The columns on Scheduled Castes and Scheduled Tribes population in statement IV relating to civic and other amenities and adult literacy class/centres under educational facilities in statment V are also added inter alia with this view A significant addition is class of town in all the seven statments of the town directory The infrastructure of amenities in urban areas of the country can be best analysed by taking the class of towns into consideration. The addition of the columns on civic administration status and population in a few statements also serves this purpose.

The format of the primary census abstract for the villages and towns has been formulated in the lighe of changes in the econamic and other questions can vased through the individual slip of 1981 Census

In order to avoid delay in publication of 1981 DCH series it has been so designed that part-A of the volume contains village and town directory and Part-B the PCA of villages towns including the Scheduled Castes and Scheduled Tribes PCA upto Tahsil/Town levels. At the beginning of the DCH a detailed analytical note supported by a number of inset tables based on PCA and non census data in relation to the infrastructure has been introduced to enhance its value The district and tahsil/Police Station/CD Block etc level maps depicting the boundaries and other important features have been insered at appropriat places, to further enchance the value of the publication

This Publication is a joint venture of the Stat Government and the Census Organization.

The data have been collected and compiled in the Stat under the direction of Sri Ravindra Gupta, the Director of Census Operation, U. P. on behalf of the State Government which has borne the cost of printing. The task of planning, designing and co-ordination of this publication was carried out by Dr. N. G Nag, Deputy Registrar General (Social Studies) of my office, Dr B. K Roy, Deputy Registrar General (Map) provided the technical guidance in the preparation of the maps Data received from Census Directorates have been scrutinised in the Social Studies Division at the headquarters under the guidance of Sri M. M. Dua, Senior Research Officer I am thankful to all who hare contributed in this project

New Delhi
The 26th April, 1982.

P PADMANABHA
Registrar General, India

प्राक्कथन

कल्याणकारी प्रजातान्त्रिक प्रणाली में छोटी प्रशासनिक इकाइयो के आँकडो का एक विशेष महत्व होता है। शोधकर्ताओ, छात्रो तथा सामान्य व्यक्तियो की भिन्न-भिन्न प्रकार की आवश्यकताओ की पूर्ति के अतिरिक्त इन आँकडो की आवश्यकता प्रजातान्त्रिक सस्थाओ को चलाने, जिले स्तर पर नियोजन एव प्रशासन हेतु विशेष होती है। ग्राम स्तरीय आँकडे प्रस्तुत करने के कारण, जिला जनगणना हस्तपुस्तिका शृखला को जनगणना के प्रकाशनो मे एक विशेष स्थान प्राप्त है। छोटे क्षेत्र के आँकडो की आवश्यकता ने सदैव ही अधिकतर जनगणनाओ मे ग्राम स्तर के आँकडो को किसी न किसी रूप मे प्रकाशित करने के लिए तत्पर किया है। फिर भी जिला जनगणना हस्तपुस्तिका शृंखला का प्रारम्भ 1951 की जनगणना मे ही हो सका। यह हस्तपुस्तिकाए जनगणना सगठन द्वारा उत्तर प्रदेश सरकार की ओर से तभी से नियमित रूप से प्रकाशित हुई है। जिला जनगणना हस्तपुस्तिकाए 1951/61 की जनगणना मे प्रत्येक जिले के लिये दो खण्डो मे तथा 1971 मे तीन खण्डो मे प्रकाशित हुई थी। 1981 मे यह दो खण्डो भाग "अ" एव भाग "ब" मे प्रकाशित होने जा रही हैं। इस शृखला के उद्गम से एक अच्छी परम्परा यह बन गयी कि जनगणना के बृहद परिचालन का लाभ लेते हुए सुविधाओ तथा अवस्थापना से सम्बन्धित सूचना ग्रामवार एकत्रित करके ग्राम तथा नगर निदेशिका के रूप मे प्रकाशित की जाय।

परम्परा के अनुसार भाग "अ" ग्राम तथा नगर निदेशिका बना हुआ है जिसमे अवस्थापना सुविधाए तथा 1981 जनगणना से उपलब्ध जनसख्या दी गयी है। भाग "ब" में प्रत्येक ग्राम एवं नगर के लिये प्राथमिक जनगणना आँकडे दिये है जिसमें कुल जनसख्या के साथ-साथ अनुसूचित जाति, अनुसूचित जनजाति, साक्षर, मुख्य श्रेणी के अनुसार मुख्यत काम करने वाले, सीमान्तिक काम करने वाले, काम न करने वालो के अलग-अलग आँकडे दिये गये हैं।

जिला जनगणना हस्तपुस्तिका भाग "अ" एव भाग "ब" 1971 की जनगणना में अग्रेजी में प्रकाशित की गयी थी। भाग "ब" को हिन्दी तथा अग्रेजी भाषाओं मे अलग-अलग प्रकाशित किया गया था। फलस्वरूप आँकडो के प्रकाशन में विलम्ब हुआ और समयान्तर में वृद्धि के कारण उनके महत्व में पर्याप्त कमी आयी। अतएव इस बार जिला जनगणना हस्तपुस्तिका एक ही प्रति मे द्विभाषी रूप मे प्रकाशित की जा रही है। दोनों प्रकार के उपयोगकर्त्ताओ को संदर्भ सुलभ करने हेतु, ग्रामो की वर्णात्मक सूची हिन्दी तथा अग्रेजी दोनो भाषाओ मे दी गयी है। इस बार विश्लेषणात्मक लेख का क्षेत्र विस्तृत कर दिया गया है। भाग "अ" की विश्लेषणात्मक टिप्पणी मे (जो केवल अग्रेजी में हैं) जिले का सक्षिप्त परिचय तथा आकडो का विश्लेषण तथा जिला जनगणना हतस्पुस्तिका के परिचय" मे ग्राम तथा नगर निदेशिका तथा जनगणना में प्रयुक्त सकल्पनाओ की परिभाषायें मे दी गयी हैं जबकि प्राथमिक जनगणना सार में दिये आकडो पर विश्लेषणात्मक टिप्पणी तथा जनगणना की सकल्पनाओ की व्याख्या भाग "ब" मे की गयी है।

ग्राम निदेशिका की सूचनाओ को लेखपालो के द्वारा एकत्रित किया गया था। उन्होने अपने प्रभार के प्रत्येक ग्राम की सूचना एकत्रित की। कानूनगो तथा तहसीलदारो के जाँचोपरान्त यह सामग्री जनगणना निदेशालय को उपलब्ध हुयी। नगर निदेशिका का सूचना स्थानीय निकायो द्वारा उपलब्ध करायी गयी है। आँकडो के एकीकरण के लिये मैं राजस्व एव स्वायत्त प्रशासन के प्रति आभार व्यक्त करता हूँ। जिले का परिचय तैयार करने के लिये भी जिला अधिकारियो से सामग्री प्राप्त की गयी थी। मैं उनके इस सहयोग के लिये अत्यधिक आभारी हूँ। मैं श्री पी० पद्मनाभ, महारजिस्ट्रार, भारत तथा डा० एन० जी० नाग, उप महारजिस्ट्रार सामाजिक अध्ययन प्रभाग को उनके प्रेरणात्मक मार्ग दर्शन के लिये आभार व्यक्त करता हूँ। मैं श्री लाल कृष्ण, उपनिदेशक, योजना एव समन्वय, श्री अखलाक अहमद, उपनिदेशक जिला जनगणना हस्तपुस्तिका, श्री नवीन चन्द्र सिन्हा, सहायक निदेशक, तथा श्री आर० पी० सिंह, अनुसधान अधिकारी मानचित्र को उनके परिश्रम के लिये धन्यवाद देता हूँ।

अन्त मे मैं श्री अशोक दर, अधीक्षक, मुद्रण एव लेखन सामग्री, उत्तर प्रदेश, इलाहाबाद तथा इस कार्यालय की मुद्रण शाखा के अन्य कर्मचारियो सहित श्री महेश चन्द्र पडलिया, सहायक निदेशक, तथा आर० के० सक्सेना, वरिष्ठ तकनीकी सहायक (मुद्रण) का आभारी हूँ, जिन्हो ने इस प्रकाशन के मुद्रण में गहन निगरानी रक्खी है।

अपेक्षा तथा वास्तविकता मे सदैव ही कुछ अन्तर होता है। फिर भी यह आशा करता हूँ कि जिला जनगणना हस्तपुस्तिका 1981 विभिन्न उपयोग कर्ताओ की सूक्ष्मस्तरीय आंकडो की आवश्यकता की अधिकाशत: पूर्ति करने मे सफल होगी।

रवीन्द्र गुप्त
निदेशक
जनगणना परिचालन
उत्तर प्रदेश

लखनऊ
दिनाक 30 मार्च, 1983

PREFACE

The micro level data are of a distrinct importance in a welfare democratic set-uP They are needed for running democratic institutions, district level planning and district administration besides catering to the assorted needs of researchers, scholars and common man By presenting census data down to the level of villages the District Census Handbook series occupies a place of prominence in the galaxy of census publications. The need for small do main data always prompted publication of village figures in some form or the other in most of the censuses Yet it was only in 1951 census that the publication of village statistics acquired the well deserved importance by the introduction of District Census Handbook series These volumes have been published with unbroken regularity Uttar Pradesh State since 1951 census by the Census Organization on behalf of the Government of Uttar Pradesh The District Census Handbook was in brought out for each District in two volumes in 1951/1961, three volumes in 1971 and is being brought out in two volumes part A and part B in 1981 With the introduction of this series, it developed into healthy tradition to collect village-wise information on amenities and infrastructure, taking advantage of the massive census operation and publish it is the form of village and town directories in volume A of the District Census Handbook.

Part 'A' volume in Keeping with the tradition, consists of village and town directories, giving basic information relating to infra-structure amenities and total population of each village and town as thrown up by the 1981 census. The part B volume presents primary census data for each village and town giving total population with the scheduled caste/scheduled tribe, literates, main workers by main category marginal workers and non-workers break up

The District Census Handbook part A and part C were published in English in 1971 census. Part B volume was brought out in Hindi as well as in English in separate with a view to enlarging its utility. This however, resulted in delayed publication of data, erroding some of their to picality by prolonged time-lag This time, therefore, the District Census Handbook are being brought out in diglot from in single volumes. The alphabetical list of villages is given in Hindi as well as in English to make the reference easier to both categories of users The scope of analytical notes has been enlarged this time. In Part A, the 'Analytical Note' Consists of brief introdution of the District and analysis of data presented therein The introdution to the District Census Handbook. It discontains explanations of the term used in the Village and Town Directory and general concepts of census While only a brief analysis af data and explanations of census concepts pertinent to the Primary Census Abstract have been included in Part B,

The non-census information was collected through through the agency of lekhpals—the basic revenue functionary The lekhpals collected information for each village under their charge. It has passed on the Census Directorate by the District Census Office after getting it duly vatted by the Land Records Inspectors and tahsildars The information for towns supplied by the local authorities I gratefully acknowledge their role in collection of information. We have also used material made available to use by the Collectors and District Magistrates in drafting introductory notes on districts, I am extremely thankful to them for their assistance. I gratefully thank Sri P. Padmanabha, Regi-

strar General India and Dr N G. Nag, Deputy Registrar General, Social Studies Division for their inspiring guidance that came handy to me all through I also thank Sri Lal Kishan, Deputy Director, planning and Co-ordination, Sri Akhlaq Ahmad, Deputy Director, District Census Handbook and Sri N. C. Sinha, Assistant Director and Sri R. P Singh, Research Officer, Map of Census Directorate. Uttar Pradesh for their hard work.

In the end I am thankfull to Shri Ashok Dar, Superintendent Printing and Stationary, U. P Allahabad and Shri M C Padalia, Assistant Diroctor and Shri R K Saxena, Senior Technical Assistant (Printing) with the term of Printing unit of this office who have kept a constant upon the Printing of this Publication.

There is alway some gap between what is desired and what is accomplished, both in terms of scope of the publication and accuracy of the published material Yet, I hope, the District Census Handbook will largely rise to the expectations of the variegated users fulfilling some of their needs for micro level data.

RAVINDRA GUPTA
Director
Census Operations,
U. P

Lucknow
30th March 1983

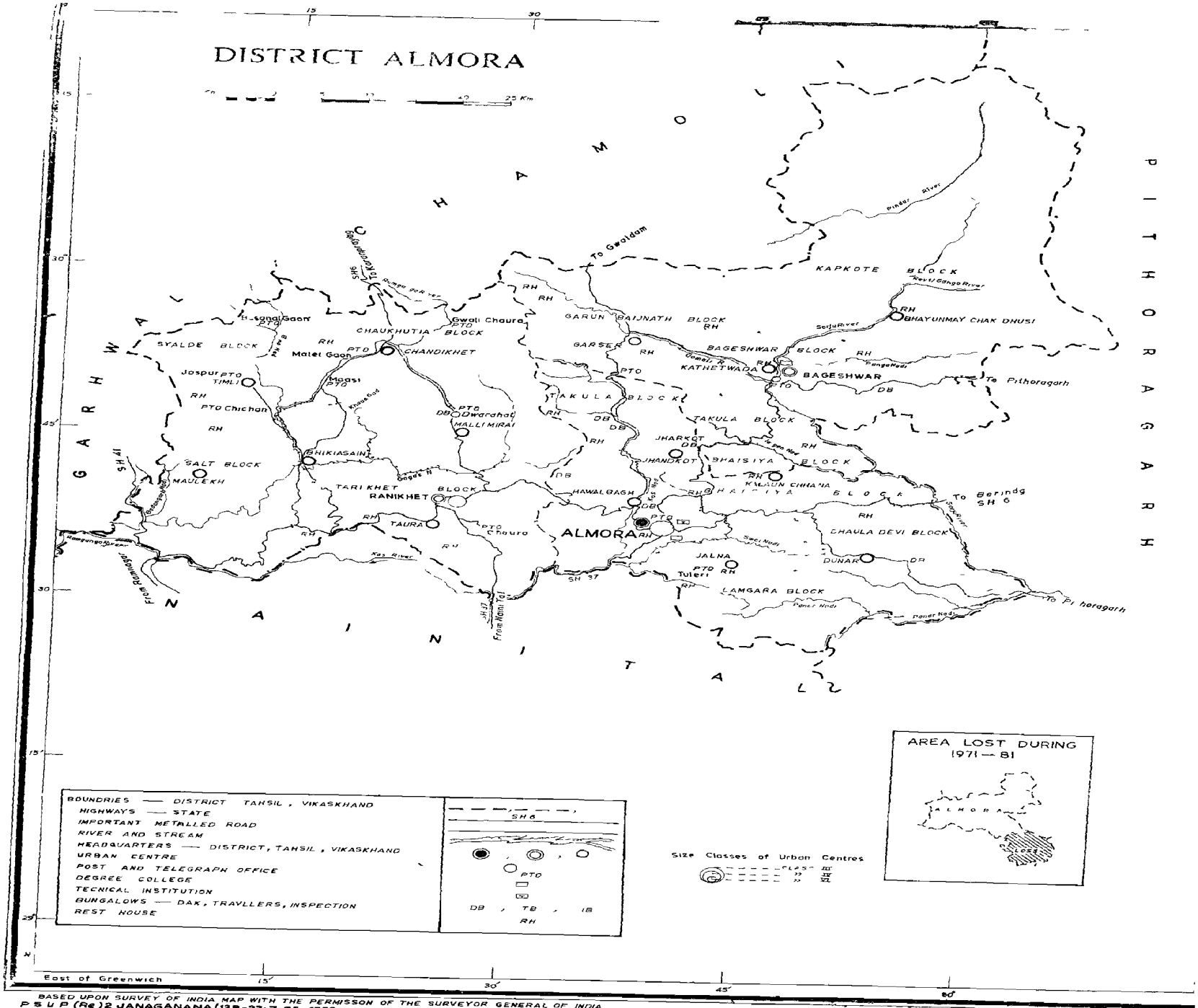
DISTRICT ALMORA
25 Km
HAMOO
GARHWAL
PITHORAGARH
NAINITAL
To Gwaldam
Pindar River
KAPKOTE BLOCK
Nayal Gahgo River
BHAYUNMAY CHAK DHUSI
Saryu River
BAGESHWAR BLOCK
BAGESHWAR
To Pithoragarh
Gomti R.
Sarju River
GARUN BAIJNATH BLOCK
GARSEN
KATHETWADA
TAKULA BLOCK
JHARKOT
JHANDKOT
BHAISIYA BLOCK
KALAUN CHHANA
To Berinag SH 6
CHAULA DEVI BLOCK
DUNAR
JALNA
Tulari
LAMGARA BLOCK
Pandei Nadi
Pandei Nadi
Sani Nadi
Kosi River
HAWALBAGH
ALMORA
TARIKHET
RANIKHET BLOCK
TAURA
Chaura
SALT BLOCK
MAULEKH
SHIKIASAIN
Jaspur
TIMLI
Chichan
Maasi
Malet Gaon
CHAUKHUTIA
CHANDIKHET
Gwali Chaura
SYALDE BLOCK
Gangolihat
Dungar Gad River
To Kapkot via SH6
Kosi River
Ramganga River
Gagas R.
Kosa Gad
Dhaura Gad
Owardhal
HALLI MIRAI
Kosi River
From Kathgodam
SH 37
SH 6
SH 11
DB
RH
PTO
Chaura
Tulari
DUNAR
Bageshwar
Almora
Pithoragarh
Kapkot
Gwaldam
Kathgodam
Ranikhet
Jaspur
Chaukhutia
Garsen
Baijnath
Takula
Jharkot
Jhandkot
Bhaisiya
Kalaun Chhana
Hawalbagh
Jalna
Lamgara
Dunar
Chaula Devi
Bhayunmay Chak Dhusi
Kapkote
Garun
Kathetwada
Tarikhet
Taura
Maulekh
Shikiasain
Chichan
Maasi
Malet Gaon
Chaukhutia
Chandikhet
Gwali Chaura
Syalde
Gangolihat
Owardhal
Halli Mirai
Jharkot
Bhaisiya
Kalaun Chhana
Chaula Devi
Lamgara
Jalna
Tulari
Dunar
Hawalbagh
Tarikhet
Ran

महत्वपूर्ण आंकडे

IMPORTANT STATICS

विवरण Description			उत्तर प्रदेश Uttar Pradesh	अल्मोडा Almora
जनसख्या	योग	व्यक्ति		
Population	Total	Persons	110,862,013	757,373
		पुरुष		
		Males	58,819,276	363,80
		स्त्रियाँ		
		Famales	52,042,737	393 393
	ग्रामीण	व्यक्ति		
	Rural	Persons	90,962,898	709,777
		पुरुष		
		Males	48,041,135	335,124
		स्त्रियाँ		
		Females	42,921,763	374,653
	नगरीय	व्यक्ति		
	Urban	Persons	19,899,115	47,597
		पुरुष		
		Males	10,778,141	28,856
		स्त्रियाँ		
		Females	9,120,974	18,740
वर्ष 1971-81 के दशक में जनसख्या वृद्धि दर				
Decennial Population growth rate 1971-81			+25 49	+16 77
क्षेत्रफल (वर्ग कि मी)				
Area (Sq Kms)			294,411 00	5,385 00
जनसख्या-घनत्व (प्रतिवर्ग कि मी.)				
Density of Population (per sq km)			377	141
लिग अनुपात (प्रति हजार पुरुषो पर स्त्रियो की सख्या				
Sex Ratio (No. of females per 1000 males)			885	10 81
साक्षरता दर		व्यक्ति		
Literacy Rate		Persons	27 16	37.76
		पुरुष		
		Males	38 76	56.66
		स्त्रियाँ		
		Females	14.04	20 27
ुल जनसख्या मे नगरीय जनसख्या का प्रतिशत				
Percentage of Urban population to total population			17 95	6 28

Description		उत्तर प्रदेश Uttar Pradesh	अल्मोड़ा Almora
कुल जनसंख्या मे प्रतिशत			
Percentage to total population			
(i) कुल मुख्य काम करने वाले	व्यक्ति		
Main workers	Persons	29 22	31 51
	पुरुष Males	50 31	40 26
	स्त्रिया Females	5 39	23.42
(ii) सीमान्तिक काम करने वाले	व्यक्ति		
Marginal workers	Persons	1 49	8 19
	पुरुष Males	0 49	2 78
	स्त्रियाँ Females	2 67	13 20
(iii) काम न करने वाले	व्यक्ति		
Non-workers	Persons	69 29	60 30
	पुरुष Males	49 24	56 96
	स्त्रियाँ Females	91 94	63 38
पूर्ण कालिक काम करने वाले व्यक्तियो का वितरण			
Break-up of Main Workers			
पूर्ण कालिक काम करने वालो मे प्रतिशत			
Percentage among Main Workers			
(i) काश्तकार	व्यक्ति		
Cultivators	Persons	58 52	73 25
	पुरुष Males	59 53	58 80
	स्त्रियाँ Females	47 83	96 24
(ii) खेतिहार मजदूर	व्यक्ति		
Agricultural Labourers	Persons	15.98	1 58
	पुरुष Males	14.16	1 87
	स्त्रियाँ Females	35 23	1 09
(iii) पारिवारिक उद्योग	व्यक्ति		
Household Industry	Persons	3 70	1 54
	पुरुष Males	3 56	2 33
	स्त्रियाँ Females	5 21	0 29

Description		उत्तर प्रदेश Uttar Pradesh	अल्मोड़ा Almora
(iv) अन्य काम करने वाले Other Workers	व्यक्ति Persons	21.80	23 63
	पुरुष Males	22 75	37.00
	स्त्रियाँ Females	11 73	2 38
अनुसूचित जाति के व्यक्तियों का कुल जनसंख्या मे प्रतिशत Percentage of SC population to total population	व्यक्ति Persons	21 16	20 56
	पुरुष Males	21 08	21 53
	स्त्रिया Females	21 24	19 66
अनुसूचित जनजाति के व्यक्तियो का कुल जनसख्या मे प्रतिशत Percentage of ST population to total population	व्यक्ति Persons	0 21	0.28
	पुरुष Males	0 21	0.30
	स्त्रिया Females	0.21	0 27
अधिकृत आवासीय मकानो की सख्या Number of occupied residential houses		17,759,479	148,507
ग्रामो की सख्या Number of villages	कुल ग्राम Total	124,183	3,165
	आबाद Inhabited	112,568	3,019
	गैर आबाद Uninhabited	11,625	146
नगरीय क्षेत्रो की सख्या Number of Towns		704	5

जिला जनगणना हस्तपुस्तिका का परिचय

जिला जनगणना हस्तपुस्तिका प्रत्येक जिले की अलग-अलग दो खण्डो-भाग "अ" और भाग "ब" मे प्रकाशित की जा रही है। भाग 'अ" खण्ड मे ग्राम निदेशिका एव नगर निदेशिका दी गई है जिसमे प्रत्येक ग्राम तथा नगर की 1981 जनगना से प्राप्त जनसख्या तथा उनमे उपलब्ध सुविधाए एव अवस्थापना सम्बन्धी सूचनायें प्रस्तुत की गई है। गैर जनगणना सूचनाएँ वर्ष 1979-80/1980-81 से सम्बन्धित हैं जो कि 1981 की जनगणना से लगभग समकालिक है। भाग "ब" मे प्रत्येक ग्राम एव नगर के लिए प्राथमिक जनगणना आँकडे दिये गए है जिन्हे जनगणना की विशिष्ट शब्दावली मे प्राथमिक जनगणना सार (प्रा ज. सा) कहा जाता है। प्राथमिक जनगणना सार मे कुल जनसख्या के साथ अनुसूचित जाति, अनुसूचित जनजाति साक्षर मुख्य श्रेणियो के अनुसार मुख्यत काम करने वालो, सीमान्तिक काम करने वालो तथा काम न करने वालों के अलग-अलग आकडे दिये गये हैं। पाठको के लिए यह महत्वपूर्ण है कि वे जनगणना के सामान्य महत्व को सकल्पनाएँ तथा ग्राम एव नगर निदेशिकाओ के क्षेत्र जैसा कि पृथक शीर्षको अर्थात् (अ) जनगणना सकल्पना (ब) ग्राम निदेशिका के अन्तर्गत चर्चा की गयी है समझ लें।

अ—जनगणना संकल्पना

1 ग्रामीण और नगरीय क्षेत्र

जनगणना आकडे ग्रामीण और नगर क्षेत्रो के लिए दिए गए है। एक ग्रामीण क्षेत्र गैर नगरीय क्षेत्र होता है स्पष्ट रूप से परिभाषित सीमा वाले ग्रामो का बना होता है। और ये सबसे छोटी प्रशासनिक इकाई होते है यह नई बस्तियों (पुरवा/हेमलट) के भी बने हो सकते है परन्तु आकडे देने के लिए इनको एक इकाई माना जाता है। वन क्षेत्रो की आबादी को भी ग्राम माना गया है और प्रत्येक फारेस्ट रेन्ज अधिकारी का गश्ती क्षेत्र एक ग्राम माना गया है।

जनगणना के लिए नगरीय क्षेत्रो को विशेष रूप से परिभाषित किया गया है। परिभाषाओ को कुछ लोच के साथ अपनाया गया है ताकि स्थिति की आवश्यकताओं की पूर्ति के लिए छोटी-छोटी भिन्नताओ का समायोजन किया जा सके। एक नगरीय इकाई को निम्नलिखित रूप से परिभाषित किया गया है

(अ) नगरमहापालिका नगरपालिका, छावनी परिषद्, नगरक्षेत्र एव अधिसूचित क्षेत्र,

(ब) वे सभी क्षेत्र जो निम्नलिखित मापदण्डो को पूरा करते है।

(i) न्यूनतम 5,000 जनसख्या हो।

(ii) काम करने वाले पुरुषो की जनसख्या का कम से कम 75 प्रतिशत गैर कृषि कार्यो मे कार्यरत हो।

(iii) प्रति वर्ग कि० मी० मे कम से कम जनसख्या का घनत्व 400 व्यक्ति हो (या एक हजार जन-सख्या प्रति वर्ग मील)

एक स्थान को नगर घोषित करने के लिए सम्बन्ध कृषि कार्य-कलापो, जैसे मछली पकडना, लट्ठे काटना इत्यादि को 1981 की जनगणना मे कृषि सम्बन्धी कार्य-कलाप मानकर, गैर कृषि क्षेत्र मे कार्यरत पुरुषो का अनुपात कुल कार्यरत पुरुषो से निकाला गया है।

2 नगर समूह

1971 की जनगणना के अनुसार नगर समूह की सकल्पना को 1981 मे भी अपनाया गया है। प्रायः नगरो की वृद्धि शहरो या नगरो की सांविधिक सीमाओ को पार कर जाती है। विशाल रेलवे कालोनिया, विश्वविद्यालय परिसर,

बन्दरगाहक्षेत्र, औद्योगिक क्षेत्र आदि नगर सीमा से बाहर आ जाते हैं परन्तु उनकी लगातार वृद्धि नगर के साथ होती है। यह अपवृद्धिया स्वय मे अलग नगर होने के योग्य हो या न हो परन्तु ये नगरीय क्षेत्र माने जाने योग्य है ऐसे नगर अपनी अपवृद्धियो के क्षेत्र के साथ साथ एक नगरीय क्षेत्र माने गये है और इसे नगर समूह का नाम दिया गया है। एक "नगर समूह' निम्नलिखित से बन सकता है

(i) एक शहर लगातार वृद्धि सहित ("अपवृद्धि" का वह भाग जो पाविधिक नगर सीमाओ से बाहर हो परन्तु लगा हुआ ग्राम या ग्रामो की सीमाओ मे आता हो।)

(ii) एक नगर समतुल्य अपवृद्धि के साथ दो या दो से अधिक ग्राम मे लगे नगर अपनी अपवृद्धियो के सा जैसा कि (i) मे है या—

(iii) एक शहर और एक या एक से अधिक लगे हुये नगर अपनी अपवृद्धिया के सार जो लगातार क्रम मे फैले हो।

3. जनगणना मकान

जनगणना मकान एक भवन है या भवन का वह भाग है जिसका अलग से मुख्य प्रवेश द्वार रास्ते या साझे के बरामदे या जीने इत्यादि से है तथा जिसका उपयोग एक अलग इकाई की तरह होता है या होता हुआ माना जाता है। यह खाली हो सकता है या इसका उपयोग निवास के लिए या गैर-आवासीय उपयोग मे या दोनो ही प्रकार के उपयोग मे आ सकता है।

4. परिवार

परिवार ऐसे व्यक्तियो के समूह को कहते है जो सामान्यत एक साथ रहते हो और यदि काम की आवश्यकता उन्हे मजबूर न करे, तो एक ही रसोई मे खाना खाते हो। परिवार ऐसे व्यक्तियो का हो सकता है जिनका आपस मे रक्त सम्बन्ध हो अथवा असम्बन्धित हो या उसमे दोनो प्रकार के व्यक्ति हो। असम्बन्धित व्यक्तियो के परिवार के उदाहरण है बोर्डिंग हाउस, मैस, होटल, आवासीय, होस्टल, उद्धार गृह, जेल, आश्रम आदि। ऐसे परिवार सस्थागत परिवार कहे जाते है। परिवार एक व्यक्ति का दो व्यक्तियो का और अनेक व्यक्तियो का हो सकता है। जनगणना के लिए इस प्रकार प्रत्येक इकाई को परिवार समझा गया है।

5. अनुसूचित जाति/अनुसूचित जनजाति

उस व्यक्ति की गणना अनुसूचित जाति या जनजाति मे की गई है जिसकी जाति या जनजाति राज्य की अनुसूचित जातियो और जनजातियो की सूची मे सम्मिलित है अनुसूचित जातियाँ केवल हिंदू और सिख धर्म के मानने वाले ही हो सकते है। अनुसूचित जनजाति का व्यक्ति किसी भी धर्म का मानने वाला हो सकता है।

6 साक्षर

वह व्यक्ति जो किसी भाषा मे समझ के साथ लिख और पढ सकता है, साक्षर माना गया है। वह व्यक्ति जो सिर्फ पढ सकता है लेकिन लिख नही सकता, साक्षर नही माना गया है साक्षर होने के लिए आवश्यक नही है कि सम्बन्धित व्यक्ति के औपचारिक रूप मे शिक्षा प्राप्त की हो या कोई अन्य परीक्षा उत्तीर्ण की हो।

7 काम करने वाले

1981 की जनगणना मे एक व्यक्ति की आर्थिक स्थिति को इस प्रकार वर्गीकृत किया गया है—

(i) मुख्यत काम करने वाला

(ii) सीमान्तिक काम करने वाला

(iii) काम न करने वाला

1961 और 1971 की जनगणनाओ मे काम करने वालो और काम न करने वालो के विभाजन को 1981 की जनगणना मे समाप्त कर दिया गया है और एक वर्ष के सन्दर्भ मे समय उपयोग मापदण्ड को अपनाया गया है। वह व्यक्ति जो वर्ष के अधिकाश समय मे आर्थिक कार्य-कलापो मे कार्यरत रहा हो (कम से कम 133 दिन) उसे मुख्यत काम करने वाला माना गया है जबकि वे व्यक्ति जिन्होने विगत वर्ष मे कुछ ही समय काम किया हो, परन्तु वर्ष के अधिकाश समय मे काम न किया हो, उन्हे सीमान्तिक काम करने वाला माना गया है। वे व्यक्ति जिन्होने पिछले सन्दर्भ वर्ष के दौरान कुछ भी काम न किया हो, उसे काम न करने वाला माना गया है।

किसी आर्थिक उत्पादन के कार्य-कलापो में भाग लेने को "कार्य" परिभाषित किया गया है। यह भाग शारीरिक या मानसिक या दोनो प्रकार का हो सकता है। काम मे केवल शारीरिक काम करना ही नही आता है वरन् काम का प्रभावी पर्यवेक्षण और निदेशन भी शामिल है।

8. काश्तकार

काश्तकार वह व्यक्ति माना गया है जो कि अकेला या परिवार कार्यकर्त्ता के रूप मे अपनी स्वय की जमीन, सरकारी पट्टे पर पात या किसी दूसरे व्यक्ति या सस्था से बटाई या किराये पर ली गई अथवा अन्य प्रकार से प्राप्त जमीन पर खेती करता है खेत करने मे सिंचाई और देख रेख भी सम्मिलित है। खाद्यान्न जैसे गेहूं, धान, ज्वार, बाजरा, रागी इत्यादि, और अन्य फसले जैसे गन्ना, मूगफली, टैपियोका आदि तथा दाले, कच्चा जूट और अन्य इसी प्रकार रेशो की फसले कपास इत्यादि उत्पादन के लिए जोताई बोवाई एव कटाई को काश्तकारी माना गया है। परन्तु फल और सब्जी उगाना, बागवानी या चाय, काफी, रबर इत्यादि के पेड-पौधे लगाना इसमें सम्मिलित नही हैं।

9 खेतिहर मजदूर

जो व्यक्ति नकद या जिन्स के रूप मे मजदूरी लेकर किसी दूसरे व्यक्ति के खेत मे काम करता है। वह खेतिहर कहलाता है। उसे खेती मे लाभ हानि से कोई सम्बन्ध नहीं होता है, वह केवल दूसरो के खेत मे मजदूरी करता है।

10 पारिवारिक उद्योग

पारिवारिक उद्योग वह उद्योग है जो परिवार के मुखिया द्वारा स्वय और मुख्यत परिवार के अन्य सदस्यो द्वारा घर पर या ग्रामीण क्षेत्रो मे गाव की सीमा के अन्तर्गत और नगरीय क्षेत्रो में उस मकान के अन्दर या अहाते में जिसमे परिवार रहता है, चलाया जाता है मुखिया को सम्मिलित करके परिवारिक उद्योग मे अधिकतर कार्यकर्ता परिवार के होने चाहिये। उद्योग इस पैमाने पर नही होना चाहिए, कि भारतीय कारखाना अधिनियम के अधीन रजिस्टर्ड हो या होने योग्य हो।

उद्योग से आशय किसी वस्तु का उत्पादन, ससाधन या मरम्मत मे होना है जैसे हथ-करघा से बुनाई, रगाई, बढई गीरी, बीडी बनाना, मिटटी के बर्तन बनाना, साइकिल की मरम्मत, लोहार गीरी, सिलाई आदि।

11 अन्य काम करने वाले

काश्तकार खेतिहर मजदूर या पारिवारिक उद्योग मे कार्यरत व्यक्तियो को छोडकर सभी काम करने वाले इस वर्ग में आते है। इस वर्ग मे कारखाने और बागवानी मे काम करने वाले, सरकारी कर्मचारी निगम के कर्मचारी, अध्यापक, पुजारी, मनोरन्जन करने वाले व्यापारी, वाणिज्य, व्यवसाय, परिवहन, खनन निर्माण का काम करने वाले आदि व्यक्ति आते है।

ब—ग्राम निदेशिका

जैसा कि इसके शीर्षक से सकेत मिलता है ग्राम निदेशिका मे ग्रामीण क्षेत्रो से सम्बन्धित सूचनाएँ प्रस्तुत की गई है। ग्राम निदेशिका प्रत्येक तहसील के लिए पृथक क्रम मे बनाई गई है, जिसमे तहसील के ग्रामो को लोकेशन कोड के क्रम मे क्रमबद्ध किया गया है प्रत्येक तहसील की ग्राम निदेशिका के आरम्भ में ग्रामो की सूची दी गई है, जिसमे ग्रामो के नाम उनके कोड नम्बरो के साथ हिन्दी/अंग्रेजी वर्णानुक्रम के अनुसार दिए गए है।

वह ग्राम जो रूपेण नगरपालिका, नगर क्षेत्रो एव छावनियो मे मिलाए गए हैं तथा तहसीलके क्षेत्राधिकार सूची के अन्तर्गत नही है, उन्हे ग्राम निदेशिका मे स्थान नही दिया गया है ।

यद्यपि वे ग्राम जिन्हें नगर समूह या नगर की 'अपवृद्धि'' माना गया है, ग्राम निदेशिका मे सूची बद्ध है, परन्तु ग्राम निदेशिका मे इन ग्रामो के आगे आकडे नही दिए गए हैं । यह तथ्य कि एक ग्राम एक नगर की अपवृद्धि है उस ग्राम के नाम के सम्मुख इगित किया गया है । ऐसे समस्त ग्राम प्राथमिक जनगणना सार मे बिना उसके आकडे प्रस्तु किये प्रतिनिन्दर्भ के लिए सूचीबद्ध किये गये हैं । गैर आबाद या जनशून्य ग्रामो को सूचीबद्ध तो किया गया है. परन्तु ग्रामो के क्षेत्रफल को छोडकर ग्राम निदेशिका मे अन्य सूचनाए नही दी गई हैं । ऐसे ग्रामो के आगे उनका गैर आबाद या जनशून्य होना इगित किया गया है ।

ग्राम निदेशिका मे ग्राम के विषय मे आधारिक सूचनाएँ दी गई है । इन आकडो को निम्न श्रेणियो मे वर्गीकृत किया गया है'

1—जनसख्या एव परिवार (स्तम्भ 4)

2—सुविधाएँ (स्तम्भ 5 से 10)

3—अस्थापना सूचनाएँ (स्तम्भ 11 से 14 एव 20)

4—भूमि उपयोग आकड़े (स्तम्भ 3 और 15-19)

1—जनसंख्या एव परिवार

1981 की जनगणना के अनुसार प्रत्येक ग्राम के लिए स्तम्भ 4 मे, 1 मार्च 1981 के सूर्योदय की जनसख्या को दिया गया है । परिवारो की सख्या कोष्ठको में दी गई है ।

2—सुविधाएँ

यदि गाव मे कोई सुविधा उपलब्ध है, तो इस सुविधा की किस्म को कोड के द्वारा दर्शाया गया है । यदि सुविधा उपलब्ध नहीं है तो डैश लगाया गया है तथा उस स्थान की दूरी को जहा सुविधा उपलब्ध है कोष्ठक मे दिया गया है । आकडो को एकत्र करने और प्रस्तुत करने की सुविधायों के लिए स्थानो की दूरियो के तीन परिसर बनाने गये है । ये परिसर है—(अ) पाच कि० मी० से कम को (–2) से इगित किया गया है, (ब) 5-10 कि० मी० को (5-10) से और (स 10 कि० मी० और इससे अधिक 10+ से ।

उपलब्ध सुविधाओ के लिये प्रयोग किये गये कोडो की व्याख्या निम्न अनुच्छेदो मे की गई है —

(1) शैक्षिक सुविधाएं (स्तम्भ 5)

ग्राम मे उपलब्ध शैक्षिक सस्थाओं की किस्म की निम्नलिखित कोडो द्वारा दिखाया गया है । इस प्रकार प्रत्येक सस्थाओ की सख्या कोष्ठक मे दी गई है .

प्राइमरी या प्रारम्भिक स्कूल, नर्सरी स्कूल, बाल बिहार, पूर्व-आधारिक, पूर्व प्राइमरी, जूनियर आधारिक	P
सीनियर बेसिक स्कूल, जूनियर हाई स्कूल, मिडिल स्कूल	M
मैट्रिकुलेशन या सेकेण्डरी	H
हायर सेकेण्डरी, इण्टरमीडिएट कालेज, पूर्व विश्वविद्यालय	PUC
कालेज स्नातक स्तर या उससे ऊपर	C
औद्योगिक स्कूल	I

प्रशिक्षण स्कूल	Tr
प्रौढ साक्षरता कक्षा/केन्द्र	AC
अन्य शैक्षिक सस्थाए	O

(ii) चिकित्सा सुविधाए (स्तम्भ 6)

ग्राम में उपलब्ध चिकित्सा सुविधाओ को निम्न कोडो द्वारा दिया गया है। ग्रामो में स्थिति ऐसी संस्थाओ या इस प्रकार की सेवा करने वालो की सख्या कोष्ठक मे दी गई है।

चिकित्सालय	H
मातृ एव बाल कल्याण केन्द्र	MCW
प्रसूति गृह	MH
बाल-कल्याण केन्द्र	CWC
प्राथमिक स्वास्थ्य केन्द्र	PHC
स्वास्थ्य केन्द्र	HC
प्राथमिक स्वास्थ्य उप-केन्द्र	PHS
औषधालय	D
परिवार कल्याण केन्द्र	FPC
क्षयरोग चिकित्सालय	TB
उपचार गृह	NH
रजिस्टर्ड प्राइवेट चिकित्सक	RP
आर्थिक सहायता प्राप्त चिकित्सक	SMP
सामुदायिक स्वास्थ्य कर्मचारी	CHW
अन्य	O

(iii) पीने का पानी (स्तम्भ 7)

ग्राम मे उपलब्ध पीने योग्य पानी की आपूर्ति — स्रोतो को निम्न कोडो से दिखाया गया है :—

नल का पानी	T
कुए का पानी	W
तालाब का पानी	TK
नलकूप का पानी	TW
हैण्ड पम्प	HP
नदी का पानी	R
झरने का पानी	F
नहर का पानी	C
झील का पानी	L
स्रोत का पानी	S
पहाडी नालो का पानी	N
अन्य	O
सूचना अनुपलब्ध	NA

(iv) डाक व तार (स्तम्भ 8)

ग्राम मे उपलब्ध डाक व तार सुविधाओ को निम्न कोडो द्वारा दिखाया गया है

डाक घर	PO
डाक व तार घर	PTO
तार घर	TO
टेलीफोन	Phone

(v) बाजार के दिन (स्तम्भ 9)

यदि बाजार सप्ताह में एक दिन या सप्ताह मे दो दिन लगती है, तो जिस दिन या दिनो मे यह बाजार लगती है उस दिन या दिनों को लिखा गया है। दिनो के नाम रवि, सोम मगल, बुध, गुरु, शुक्र और शनि से प्रदर्शित किए गए हैं। यदि गाँव मे बाजार पाक्षिक या साहवार लगती है, तो उसे भी दिया गया है तथा इसे साहवार/पाक्षिक लिख कर स्पष्ट किया गया है।

(vi) सचार (स्तम्भ 10)

यदि गाँव मे बस या रेलवे स्टेशन है या जल-मार्गों द्वारा आने जाने की सुविधाए उपलब्ध हैं तो गाँवो में उपलब्ध इन सुविधाओ के लिए निम्न कोडो का प्रयोग किया गया है —

बस	BS
रेलवे स्टेशन	RS
जल मार्ग नदी, नहर, अप्रवाही जल आदि	NW

3—अवस्थापना सूचनाए इत्यादि

(i) गाँव मे जाने के लिए मार्ग (स्तम्भ 11)

गाँव के लिए जाने वाले मार्गों को निम्न कोडों द्वारा दिखाया गया है

पक्की सडक	PR
कच्ची सडक	KR
नाव योग्य नदी, नहर	NR

(ii) निकटतम नगर (स्तम्भ 12)

ग्राम से निकटतम स्थित नगर का नाम दिया गया है और इसकी दूरी को कोष्ठक मे कि० मी० मे दिखाया गया है।

(iii) विद्युत आपूर्ति (स्तम्भ 13

ग्राम मे विद्युत आपूर्ति की उपलब्धता को निम्न कोडो द्वारा दिखाया गया है

घरेलू प्रयोजनो के लिए विद्युत	ED
कृषि कार्य हेतु विद्युत	EAG
अन्य प्रयोजनो जैसे औद्योगिक व्यावसायिक आदि के लिए विद्युत	EO
उपयुक्त सभी उपभोग हेतु विद्युत	EA

(iv) मुख्य खाद्यान्न (स्तम्भ 14)

इसमे वर्ष के मुख्य भाग मे मुख्य रूप से प्रयोग किए जाने वाले खाद्यान्नो को दिया गया है।

(v) अभ्युक्ति स्तम्भ 20)

इस स्तम्भ निम्नलिखित मदो की सूचनाए दी गयी है तथा उन्हे प्रत्येक के आगे लिखे गए कोड से दिखाया गया है।

(क) गाँव में जाने वाले समाचार पत्रो की संख्या N

(ख) गाँव में उपलब्ध मोटर साइकिल/स्कूटर M

(ग) गाँव मे उपलब्ध कार/जीप C

(घ) गाँव मे उपलब्ध ट्रैक्टर T

(ङ) मंदिर शब्द महत्वपूर्ण मंदिरों के लिए लिखा गया है, अन्य महत्वपूर्ण स्थानो के नाम दिए गए हैं। प्रत्येक मद मे संख्या कोड के बाद लिखी गई है। उदाहरणार्थ, N-32 यह बताता है कि गाँव मे समाचार-पत्रो की 32 प्रतियाँ आती हैं।

4—भूमि उपयोग सम्बन्धी आँकडे

(i) गाँव का क्षेत्र (स्तम्भ 3)

गाँव का क्षेत्र गाँव अभिलेखो के आधार पर है।

(ii) भूमि उपयोग वर्गीकरण

भूमि उपयोग सम्बन्धी आँकडो का मानक वर्गीकरण निम्नलिखित है

1 वन

2 कृषि हेतु अनुपलब्ध

2 1 कृषि के अतिरिक्त अन्य उपयोग में लाई गई भूमि

2 2 बजर एव कृषि अयोग्य भूमि।

3 पडत को छोडकर अन्य न जोती गयी भूमि।

3.1 स्थाई और अन्य चरागाह

3.2 विविध वृक्षो एव उद्यानों मे क्षेत्र जो कि शुद्ध बोये गये क्षेत्र मे सम्मिलित नहीं है।

3 3 कृषि योग्य बजर भूमि

4 पडत

4 1 वर्तमान पडत

4.2 अन्य पडत

5 बोया गया वास्तविक क्षेत्र

ग्राम निदेशिका मे भूमि उपयोग आँकडो को मानक वर्गीकरण मे प्रस्तुत नही किया गया है। यद्यपि वर्गीकरण को एक दूसरे से पहचान निम्नलिखित से की जा सकती है

ग्राम निर्देशनी	मानक वर्गीकरण
	(वर्ग के क्रम के साथ)
1 वन (स्तम्भ 15)	वन (1)
2. स्रोत से सिंचित स्तम्भ (16)	वास्तविक बोया गया क्षेत्र (5)
3 असिंचित (स्तम्भ 17)	पडत भूमि (4 1, 4 2)
4 कृषि योग्य बजर भूमि (स्तम्भ 18)	1. स्थाई एव अन्य चरागाह (3.3)
	2 विविध वृक्षो एव उद्यानों के अन्तर्गत क्षेत्र जो शुद्ध बोये गये क्षेत्र मे सम्मिलित नही हैं (3 2)
	3 कृषि योग्य बजर भूमि (3 3)

5 कृषि हेतु अनुपलब्ध भूमि (स्तम्भ 19)

1 कृषि के अतिरिक्त अन्य उपयोग में लाई गई भूमि (2 1)

2. बंजर एव कृषि के अयोग्य भूमि (2. 2)

(iii) सिंचाई के स्रोत (स्तम्भ 16)

वास्तविक सिंचित क्षेत्र के सिंचाई स्रोतो को निम्न कोडो द्वारा दिया गया हैं .

सरकारी नहर	GC
कुआँ (बिना विद्युत)	W
निजी नहर	PC
कुआँ (विद्युतमय)	WE
नलकूप (बिना विद्युत)	TW
नलकूप (विद्युतमय)	TWE
तालाब	TK
नदी	R
झील	L
झरना	S
अन्य	O
योग	T

स – नगर निदेशिका

नगर निदेशिका मे जिले के सभी नगर दिए गए हैं। नगरो को अंग्रेजी वर्णानुक्रमक मे रखा गया है। आँकडे सात क्रमाकित विवरणिकाओ I से IV, और VI से दिए गए है।

नगरो को सूची बद्ध करने के लिए निम्न पद्धति अपनाई गई है।

(i) वे सभी नगर जिसकी सांविधिक प्रास्थिति स्पष्ट है, और जो नगर समूह के भाग नही है, उन्हे नगरो की वर्णानुक्रम सूची मे एक बार सूची बद्ध किया गया है

(ii) सभी स्वतन्त्र सांविधिक प्रास्थिति वाले नगरो को जो नगर समूह के भाग नही है, दो बार सूची बद्ध किया गया है। एक बार वर्णानुक्रम नगरो की सूची मे तथा दूसरी बार सम्बन्धित नगर समूह के मुख्य नगर के अन्तर्गत यद्यपि आकडे केवल मुख्य नगर के अन्तर्गत ही दिये गए है। वर्णानुक्रम नगर की सूची के अन्तर्ग ऐसे नगरो के आगे एक टिप्पणी दी गयी है कि वे किस "नगर समूह" के भाग हैं।

(iii) नगर की अपवृद्धियाँ जो स्वय मे पूर्ण नगर नही मानी गई है, उन्हे निदेशिका के मुख्य भाग मे नहीं किया गया है। मुख्य नगर के अन्तर्गत ऐसी अपवृद्धियो मे सम्बन्धित आँकडो को मुख्य नगर मे शामिल किया गया है तथा इसकी व्याख्या पाद टिप्पणी मे कर दी गयी है।

(iv) जनगणना नगरो को भी निदेशिका के मुख्य भाग मे सूची बद्ध किया गया है। यह वे नगर है जो सांविधिक प्रास्थिति के नही है परन्तु जनगणना प्रयोजन के लिए इन्हे नगर माना गया है।

नगर निदेशिका मे प्रयोग की गई महत्वपूर्ण सकल्पनाओ की व्याख्या निम्न अनुच्छेदो मे की गयी है

नगर क. श्रेणी (विवरण I स्तम्भ 2)

जनसख्या आकार के अनुसार नगरो को निम्नलिखित छ श्रेणियो मे वर्गीकृत किया गया है :

जनसंख्या	श्रेणी
100,000 और अधिक	I
50,000—99,999	II
20,000—49 999	III
10,000—19,999	IV
5 000—9,999	V
नीचे 5,000	VI

नागरिक प्रशासन (विवरण 1 स्तम्भ 2)

नगर की नागरिक प्रशासन प्राप्थिति को निम्न कोडो द्वारा दिया गया है

नगर महापालिका	न० म० पा०
नगर पालिका	न० पा०
छावनी बोर्ड/छावनी	छा० पा०
अधिसूचित क्षेत्र/अधिसूचित क्षेत्र समिति/अधिसूचित समिति	अधि० क्षेत्र स०
नगर क्षेत्र समिति	न० क्षेत्र स०
जनगणना नगर	ज० न०

सड़को की लम्बाई (विवरण IV स्तम्भ 6)

प्रत्येक शहर की कुल सडको की लम्बाई निम्न कोडो द्वारा की गयी है :

पक्की सडक	PR
कच्ची सडक	KR

मल निस्तारण पद्धति (विवरण IV और IV अ स्तम्भ 7)

मल निस्तारण एव नालियो की प्रणाली निम्न कोडो द्वारा दी गई है

मल निर्यास	S
खुली नालियाँ	OSD
खुली नालियो वाला बाक्स	BSD
बन्द नालियाँ	SD
हौदी प्रणाली	GD
गड्ढा प्रणाली	PT

दो पद्धतियो को महत्व के क्रमानुसार कोड द्वारा दर्शाया गया है।

मल निस्तारण पद्धतियों (विवरणिका) IV एव IV अ स्तम्भ 11, 12)

मल निस्तारण की विभिन्न पद्धतियो को निम्न कोडो द्वारा अकित किया गया है :

शिरोभार (सिर पर लादना)	HL
टोकरियाँ	B
पहियादार ठेला	WB
सैप्टिक टैंक शौचालय	ST
मल निस्तार	S

नगर में दो पद्धतियो का उनकी महत्व के अनुसार एक के बाद दूसरी पद्धति को कोडो द्वारा दिया गया है

सरक्षित जल आपूर्ति (विवरण IV स्तम्भ 12 एव 13 जल आपूर्ति)

सरक्षित जल आपूर्ति की पद्धतियों/स्रोतो के लिए निम्न कोडो का प्रयोग किया गया है

(अ) सचयन पद्धति	(स्तम्भ 13)
ऊपरला टैक	OHT
सर्विस जलाशय	SR
नदी से छानकर	IG
सछिद्र पम्पिग पद्धति	BWP
प्रेशर टैक	PT
(ब) जल-आपूर्ति के स्रोत	(स्तम्भ 12)
नलकूप/हैण्ड पम्प का पानी	TW
नल का पानी	T
कुए का पानी	W
टैक का पानी	TK

अग्नि शामक सुविधाएँ (विवरण IV स्तम्भ 14)

यदि नगर मे ही अग्नि शामक सेवाए उपलब्ध हैं, तो 'हाँ' लिखा गया हैं। यदि यह सेवाए नगर मे उपलब्ध न होकर जिले में अन्यत्र उपलब्ध है, तो निकटतम स्थान का नाम लिखा गया है। यदि यह सेवा उस जिले मे उपलब्ध नही है तो उस निकटतम जिले का नाम दिया गया है, जहाँ यह सेवा उपलब्ध है।

चिकित्सा सेवाए (विवरण V स्तम्भ 4 एव 5)

चिकित्सा सुविधाओ के लिए निम्नलिखित कोडो का पयोग किया गया है

चिकित्सालय	H
औषधालय	D
स्वास्थ्य केन्द्र	HC
परिवार नियोजन केन्द्र	FC
टी० बी० क्लीनिक	TB
उपचार गृह	NH
अन्य	O

उपर्युक्त वर्गीकरण मे चिकित्सा सस्थाओ की किस्म दी गयी है, परन्तु यह वर्गीकरण इस पर प्रकाश नही डालता कि इन सस्थाओ में किस चिकित्सा-पद्धति से इलाज होता है। विभिन्न चिकित्सा पद्धतियो के अनुसार निम्न कोडो से इन सस्थाओ को वर्गीकृत किया गया है .

आयुर्वेदिक	A
यूनानी	U
होम्योपैथिक	Hom

यदि उपर्युक्त कोडो मे से कोई नही दिया गया हैं तो चिकित्सा की एलोपैथिक पद्धति को दर्शाता है।

चिकित्सा पद्धति और सस्थाओ की सख्या चिकित्सा सस्थाओ को प्रदर्शित करने वाले कोड के साथ दी गई है। उदाहरण के लिए कोड (A = 1–2) एक आयुर्वेदिक और दो एलोपैथिक चिकित्सालय बताता है।

शैक्षिक सुविधाए (विवरण V स्तम्भ 6-9)

(i) कला, विज्ञान और वाणिज्य महाविद्यालय जो स्नातक स्तर या उससे ऊपर शिक्षा प्रदान करते हैं, उनके निम्न कोड दिए गए है

केवल कला	A
केवल विज्ञान	S
केवल कला एव विज्ञान	AS
केवल वाणिज्य	C
केवल कला एव वाणिज्य	AC
सभी सम्मिलित वर्गों कला, विज्ञान और वाणिज्य के लिए	ASC
विधि	L

(ii) मान्यता प्राप्त टाइप एव आशुलिपि सीखने की सस्थाओ और अन्य व्यावसायिक सस्थाओ को निम्न कोडो द्वारा दिया गया है :

आशुलिपि	SH
टकण	Type
आशुलिपि एव टकण	Sh. Type
अन्य	O

(iii) चिकित्सा, इजीनियर महाविद्यालयो और प्रौद्योगिक सस्थान प्रत्येक किस्म के सस्थानो की संख्या सम्बन्धित स्तम्भ मे संख्याओ के साथ दी गई है ।

यदि एक मे अधिक शैक्षिक संस्थान हैं तो उनकी सख्या कोष्ठको मे कोडो के साथ दर्शायी गई है ।

यदि नगर मे शैक्षिक सुविधा उपलब्ध नही है तो उसके निकटतम उस स्थान का नाम दिया है, जहां यह सुविधा उपलब्ध है, या यदि यह सुविधा जिले के बाहर दूसरे जिले मे उपलब्ध है तो उसका नाम दिया गया है । जिस स्थान में यह सुविधा उपलब्ध है उस स्थान से नगर की दूरी को कोष्ठक मे कि० मी० मे दिखाया गया है ।

अध्ययन कक्ष सहित सार्वजनिक पुस्तकालय (विवरण V स्तम्भ 20)

इन सुविधाओ को निम्न कोडो द्वारा दर्शाया गया है

सार्वजनिक पुस्तकालय	PL
अध्ययन कक्ष	RR

DISTRICT CENSUS HANDBOOK

District Census Handbook is being brought out in two volumes—Part A and Part B for each district separately The part 'A' volume consists of village and town directories giving basic information relating to infra-structure and amenities and total population of each village and town as thown up by 1981 census The non-census information relates to the year 1979-80/1980 81, making it almost synchronous with the 1981 population census Part 'B' volume presents primary census data, know as in census Jargon as 'Primary Census Abstract' (PCA) for each village and town. The PCA gives total population with scheduled castes/scheduled tribes, literates, main workers by main categories marginal workers and non-workers breakup. It is important for the readers to acquaint themselves with census concepts of general importance and the scope of village and town directories as have been diseussed under separate heads namely (a) Census Concepts (b) Village Directory (c) Town Directory

A—CENSUS CONCEPTS

1 Rural and Urban Areas

The census data are presented by rural and urban areas A rural area si non-urbon consisting of revenue villages with well defined boundaries which is the smallest unit in the hierarchy of adminis rative units It may comprise of several hamlets Yet, is considered one unit for the persentation of data Habitations in forest areas are also considered as villages and each forest range officers beat is considered ai one forest village

Urban areas have been especially defined for the purpose of population census. The definition is treated with some flexibility with a view to accommodating minor variation for meeting the exigency of the situation An urban unit has been defined as follows

(a) All places with a municipalty corporation, or cantonment board or notifiea/town area

(b) All other places which satisfied the following criteria

(i) A minimum population of 5,000,

(ii) At least 75 /· of the male working population engaged in non-agricultural acitivity;

(iii) A population of at least 400 per sq. km. (or one thousand per sq. mile)

Allied a_ricultural activities such as fishing, logging etc have been considered agricultural in 1981 cehsus for determining the proportion of engagement of male p)pulation in non-agricultural activies for the purpose of declaring a place a town

2 Urban Agglomeration

The concept of Urban Agglomeration of thc 1971 is also adopted for 1981 census. Very often the growth to towns over-lapped the statutory limits of the city or town Large railway calonise, university campusesport areas, industrial areas etc came up out side the limits of the town but they form continuous growth with the town These outgrowths may not by themfelves qualify to be

treated as separate towns but these outgrowths deserve to be treated as urban areas Such a town with their outgrowth areas is treated as one urban unit and called 'Urban Agglomeration' and Urban Agglomeration may constitute

(i) A city with continuous outgrowths (the part of outgrowth being outside the statutory limits but falling within the boundaries of the adjoining villages),

(ii) One town with similar outgrowth or two or more adjoining towns with their outgrowths as in (i), or

(iii) A city and one or more adjoining towns with their outgrowths all of which form a continuous spread.

3 Census House

A 'census house' is a building or a part of a building having a separate main entrance from the road or common courtyard or staircase etc , used recognised as a separate unit It may be vacant or occupied It may be used for residential or non-residential purpose or both

4 Household

A household is a group of persons who commonly live together and who take their meals from a common kitchen unless the exigency of work prevents then from doing so There may be a household of persons related by blood or unrelated persons or having a mix of both Examples of unrelated household are boarding houses, messes, hostels, residential hotels, rescus homes, jails, ashrams etc. These are called institutional households They may be one-member household, two member household, or multi-member households For census purpose each one of these types is regarded as an household.

5 Scheduled Castes/Scheduled Tribes

A person has been returned as belonging to scheduled caste or scheduled tribe if caste or tribe to which he belongs is included in the scheduled of the state Scheduled caste can belong to Hindu or Sikh religion However, a person belonging to scheduled tribe can profess any religion

6 Literates

A person who can both read and write with understanding in any language is to be taken as literate A person who can merely read but cannot write, is not a literate It is not necessary that a person who is litrate should have received any formal education or should have passed any minimum educational standard

7 Workers

In 1981 Census, the economic status of a person has been classified as ,

(i) Main worker

(ii) Marginal worker

(iii) Non worker

The dichotomy of workers and non-workers of 1961 and 1971 Census has been discarded in 1981 Census and time disposition criterion in economic activity with one year reference period is

adopted A person who has enagaged himself in economic activity for major part of the year (at least 183 days) is considered as main worker while those who have worked in for some time during the last year but not major part of the year have been treated as marginal worker. Those who have not worked at all during the one year reference period are non-workers

Work has been defined as participation in any economically productive activity Such participation may be physical or mental in nature Work involves not only actual work but also effective Supervition and direction of work

8 Cultivator

A person is considered a cultivator if he has engaged in cultivation as a single worker or family worker of land owned or held from Govt , or held from private persons or institutions for payment in money, kind or share Cultivation includes supervision of ordirection cultivation.

Cultivation involves ploughing, sowing and harvesting and production of cereals and millet crops and other crops such as sugar cane, ground nuts, tapioca etc. and pulses, raw jute and kindered fibre crops, cotton etc and does not include fruit and vegetable growing or keeping of orchards or groves or working on plantation like tea, coffee, rubber etc.

9 Agriculture Labouer

A person who works in another person s land for wages in money, kind of share should be regarded as an agricultural labourer He does not have a risk in the cultivation but merely works in another person s land for wages

10 Household Industry

Household Industry is defined as an industry conducted by the head or the household himself/herself and or by the members of the household at home or within the precincts of the house where the household lives in urban areas The larger proportion of workers in a household industry should consist of members of the household including the head The industry should not be run on the scale of a registered factory which would qualify or has to be registered under the Indian Factories Act.

Industry implies production, processing, servicing or repair of articles or goods such as handloom weaving, dyeing, carpentry, bidi rolling, potttery manufacture, bicycle repairing, blacksmithy, tailoring etc

11 Other Workers

All workers, who are not cultivators or agricultural labourers or engaged in Household Industry are treated as other workers This category covers factory and plantation workers, Government servants, Municipal employee, teachers, priests, entertainment arists, workers engaged in trade, commerce, business, transport, mining, construction etc.

B—VILLAGE DIRECTORY

The village directory as the title connotes presents information pertaining to rural areas. The directory of villages is presented for each tahsil in a separate series with the villages arranged

in ascending order of the location code serials The village directory of each tahsil is preceded by a list of villages in which the villages in which the villages are indexed by Hindi/English alphabets with their location code numbers.

The villages which have been wholly merged in Municipal Boards Town areas of contuments are not borne on the jurisdictional list of tahsils and consequently they are not covered in the village directory

However, the villages treated as an outgrowth of Urban Agglomeration or town are listed in the villagc directory but no data are presented against the name of these village in the village directory. The fact that a village is an outgrowth of a town is indicated against the name of such a villages are listed in the Primary Census Abstract (rural) without presenting their data for providing cross references The uninhabited or depopulated villages are listed without giving village directory information, except the area of the villages. A note against such a village indicates the state of its being depopulated or uninhabited

The village directory brings out basic information about a village. These data can be classified into the following categories

1	Population and households	Col 4
2	Amenities	Cols 5 to 10
3.	Other infra-structural facilities etc.	Cols 11 to 14 and 20
4.	Landuse data	Cols 3 and 15—19

1. Population and Households

The population of each village as of sun rise of the March 1,1981 obtained from the 1981 Census is given in col 4 The number of household is indicated within the brackets

2 Amenities

If an amenity available within the village, the kind of amenity available is indicated by codes If not available a dash is indicated and the distance range within which is available outside the village is given within brackets. Three ranges of distance of availability have been formed for facilitating collection and presentation of data These ranges are . (a) below 5 Kms indicated by (—5) (b) 5—10 Kms. indicated by 5 — 10) and (c) 10 Kms and above indicated by (10+).

The codes used for depicting amenities are explained in the following paras

(i) Educational Amenties (Col 5)

The type educational institutions located within the village is represented by the following codes The number of each of such an institution is given within brackets

Primary or Elementry School Nursery School, Kindergarden, Pre-basic, pre-primary, Junior basic	P
Senior Basic School, Junior High School, Middle School	M
Matriculation or Secondary	H

Higher Secondary Intermediate Collage, Pre-university	PUC
College graduate level & abvoe	C
Industrial School	I
Training School	TR
Adult Literacy Class/Centre	AC
Other Educational institutions	O

(ii) **Medical Facilities (Col 6) :**

The availability of medical facilities within the village is indicated by the following codes. The number of institutions located within the village or serving practitioners is given within brackets

Hospital	H
Maternity & Child Welfare Centre	MCW
Maternity Home	MH
Child Welfare Centre	CWC
Primary Health Centre	PHC
Health Centre	HC
Primary Health Sub-centre	PHS
Dispensary	D
Family Planning Centre	FPC
T B Clinic	TB
Nursing Home	NH
Registered Private Practitioner	RP
Subsidies Medical Practitioner	SMP
Community Health Worker	O
Other	

(iii) **Drinking Water (Col. 7)**

The potable drinking water supply sources available within the village are denoted by the following codes

Tap water	T
Well water	W
Tank water	TK
Tube-well water	TW
Hand Pump	HP
River water	R
Fountain	F
Canal	C
Lake	L
Spring	S
Nallah	N
Other	O
Information not available	NA

(iv) **Post & Telegraph (Col 8)**

The post and telegraph facilities abailable within the village are indicated by the following codes

Post Office	PO
Post and Telegraph Office	PTO
Telegraph Office	TO
Telephone Connection	Phone

(v) **Day or days of the Market (Col 9)**

If a weekly or be-weekly market is held within the village, the day or days on which it is held is indicated. The days are indicated by Sun. Mon. Tue Wed. Thu Fri. and Sat A market held fortnightly or monthly in a remote village, is also given and this fact is clearly brought out by indicating monthly/fortnightly.

(vi) **Communications (Col. 10)**

If a bus or railway Station is located within the village or is served by navigable water-ways, the following codes given the kind of facilities available within the village

Bus	BS
Railway Station	RS
Navigable water way (including river, canal, back water etc)	NW

3 **Other Infrastructural Facilities, etc.**

(i) **Approch to the village (Col. 11)**

The approach to the village is represented by the follwing codes

Pucca Road	pR
Kachcha Road	KR
Navigable River	NR

(ii) **Nearest Town (Col. 12)**

The name of the nearest town to a village is indicated and the distance is given in Kms. within braekets

(iii) **Power Supply Col 13)**

The following codes are used for the power supply available within the village

Electricity for domestic purpose	ED
Electricity for Agriculture	EAG
Electricity for other purpose like industrial commercial etc	EO
Electricity for all purpose listed above	EA

(iv) **Staple food (Col 14)**

The food grains used as staple food in village for major part of the year are indicated.

(v) **Remark (Col 19)**

The following items of information are furnished in this column and are indicated by the given against each

(a)	Copies of the newspaper coming in the village	N
(b)	Motor cycle/Scooters available in the village	M
(c)	Cars/Jeeps available in the village	C
(d)	Tractors available in the village	T

(e) Tem indicates temples of importance Other places of importance are given by name The numerical strength of each item is indecated by numerical appendage to the code For instance, N 32 indicated 32 copies of newspaper comming in the village.

4. Landuse Data :

1 Area of the village (Col. 3)

The area of the village is based on village records

Landuse classification

The standard classification of the landuse data are given below

1 Forests.

2 Not available for cultivation.

2.1 Lands put to non-agricultural uses.

2 2 Barren and uncultivable lands.

3 Other uncultivated lands excluding fallow lands.

3 1 Permanent pastures and other grazing lands

3 2 Land under miscellaneous tree crops and groves not included in the net area sown.

Culturable waste

4 Fallow lands

4.1 Current fallows

4.2 Other fallows

5 Net area sown

There is a departure from the standard classification in presentation of landuse data in village directory. However, both classification are indentificable with each as given below :

Village Directory	Standard Classification (with Sl No of category)
1 Forests (Col 14)	Forest (1)
2 Irrigated by sources (Col 15) plus 3 Unirrigated (Col 16)	Net area sown (5) plus Fallow land (4.1+4 2)
4 4 Culturable waste (Col. 17)	1. Permanent pastures & other grazing lands (3 1)
	2 Land under miscellaneous tree crops etc (2 2)
	3 Culturable wastes (3.3)
5. Area not availble for cultivation	1 Lahd put to non-agricultural uses (2 1)
	2. Barren and uncultivable land (2.2)

Irrigation by sources

The sources of net irrigated area are represented by the following codes

Government Canal	GC
Well (without electricity)	W
Private Canal	PC
Well (with electricity)	WE
Tube-well (without electricity)	TW
Tube-well (with electtricity)	TWE
Tank	TK
River	R
Lake	L
Waterfall	WF
Others	O
Total	T

C—TOWN DIRECTORY

The Town Directory covers all the towns in a district The towns are arranged by English alphabetical order. The data are presented in seven statements serially numbered I to IV, IVA, V and VI

The following mode of listing of towns has been followed

(i) All the towns having statutory status which are not the part of an Urban Agglomeration is listed once in the alphabetical arrangement of the towns.

(ii) All the towns which are part of an Urban Agglomeration and enjoy independent status of a statutory town are listed twice-in the alphabetical arrangement of the towns as well as under the main town of an Urban Agglomerations. However, the data are dresented separately only once under the main town In alphabetical arrangement a note is given against such towns that they are part of such and Urban Agglomeration.

(iii) The out-growths of a town which do not qualify themselves for being treated as independent towns are not listed in the main body of the Directory They have been explained by a footnote to the main town and the data relating to out-grwth are merged with the main town

(iv) Census towns ars also listed in the body of Directory. These are the towns which do not enjoy statutory status but are declared towns for the purpose of population census

The important concepts used in the town directory are discussed in the following paras

Class of town (Statement I Col 2)

The towns are classified into following six groups by population size criterion

Population	Class
100,000 and above	I
50 000 — 99,999	II
20,000—49,999	III
10,000—19,999	IV
5 000—9,999	V
Below 5,000	VI

Civic Administration (Statement I Col 2)

The civil administration status of a town is indicated by codes explained below

Municipal Corporation/Corporation	M. Corp
Municipal Borad	M.B
Cantonment Board, Cantonment,	G B.
Notified Area/Notified Area Committee/ Town Area Commitee	N.A C.
Census Town	C T.

Road Length (Statement IV Col 6)

The total road length within each town is to be given by the following codes

Pucca Road	PR
Kachcha Read	KR

System of sewerage (Statement IV and IVA Col. 7)

The system of sewerage and drainage are represented by the following codes

Sewer	S
Open surface drains	OSD
Box surface drains	BSD
Svlk drains	SD
Cesspool method	CD
Pit system	Pt

Two systems in order of importance one following the other are indicated in codes

Method of disposal of Night Soil (Statements IV and IVA Cols, 11,12)

The various methods of disposal of night soil are indicated by the following codes

Head loads	HL
Baskets	B
Wheel barrows	WB
Septic tank latrines	ST
Sewerage	S

Upto two methods in order of their importance in the town one following the other are indicated in codes

Protected Water supply (Statement IV Cols. 12 and 13) water supply ·

The following codes are used for indicating protected Water Supply system/sources.

(A)	System of storage	(Col 13)
	Overhead tank	OHT
	Service reservoir	SR
	River infiltration gallery	IG
	Borewell Pumping System	BWP
	Pressure tank	PT
(B)	Sources of water supply	(Col. 12)
	Tube-well water/Handpump	TW
	Tap water	T
	Well water	W
	Tank water	TK

Fire fighting service (Statement IV Col. 14)

'Yes' is recorded if fire fighting services are available within the town In case not available within the town the name of the nearest place if in the same district or name of the nearest district if outside the district where fire fighting services are available is indicated.

Medical Facilities (Statement V Col. 4 and 5) ·

The following codes are used for representing medical facilities ;

Hospital	H
Dispensary	D
Health Centre	HC
Family Planning Centre	PC
T.B Clinic	TB
Nursing Home	NH
Others	O

The above classification gives the institutions by type but does not reflect on the system of medicine practised in these institutions A further distinction is attempted by classifying these institutions by various systems of medicine as represented by the following codes

Ayurvedic	A
Unani	U
Homoeopathic	HOM

If none of the above codes is given, an allopathic system of medicine is indicated

The system of medicine practised and number of institutions are indicated within brackets appended to the code representing the type of medical institutions. For illustration code H (A--1,2) indicates one Ayurvedic hospital and two Allopathic hospitals.

Educational Facilities (Statement V Cols. 6—9)

(i) Arts, science and commerce colleges imparting education of degree level and above are represented by the following codes

Arts only	A
Science only	S
Arts and science only	AS
Commerce only	C
Arts and commerce only	AC
Combined for all categories—arts, science and commerce	ASC
Law	L

(ii) Recognized type-writing shorthand institutions and other vocational institutes are indicated by the Codes given below

Shorthand	SH
Type-writing	Typ
Shorthand & Type-writing	Sh Typ
Others	O

(iii) Medical, Engineering Colleges and Polytechnic The number of each type of institutions is indicated in the relevant column by giving the number

If there are more than one educational institutions, the number is indicated within brackets appended to the codes

If an educational facility is not available within the town, name of the nearest place within the district or name of the district if outside the district where such a facility is available is indicated. The distance from the town of such a place is given in Kms. within brackets.

Public Libraries including Reading Rooms (Statement V Col. 20) ;

These facilities are represeuted by the following codes

Public Library	PL
Reading Room	RR

ANALYTICAL NOTE

History

Ancient lores mentioned in old Sanskrit Classics of Vishnu Purna, Mahabharat and Varita-Samhita presents primordial accounts of human settlements in the district The Sakas, the Nagas, the Kiratas, the Khasas and the Hunas, are credited to be the most ancient tribes The next ages silent of them may probably be the ones signalling many petty states, rivalling each-other for supremacy and ultimately chartering the inauguration of the noted and enduring dynasty of chand's Earlier to this, the Katyuris are recorded as the dominant clans in copper and stone engravings Very little is known of this dynasty, particularly relating to this district

The Chand's dynasty from their inception in 953 A D to their ouster in the late 18th century present a saga of strife, with horrifying series of wars with rulers of Garhwal culminating in the destruction of this prosperous land and establishment of inglorious Gurkha rule This dynasty was peculiar in that it made Almora the seat of strongest hill power in 1563 A D, From that time onwards, the limits of kingdom of Kumaon extended over the entire tracts of districts of Almora and Nainital

A notable contribution of these rulers was unification of entire Kumaoni land, though, the process was belated by centuries by hostility of the rulers of Garhwal Some of the kings of this line were of supremely religious temperament and their inclination fruited in maintenance and erection of many a temples in the district, notable among them is Lachmeswar temple at Bageshwar These peacetime pursuits were possible because of diplomatic patronages procured by Chand rulers from Emperors at Delhi by tact and shrewdness with a view to foiling the horrendous attacks of hostile governors of Delhi bordering southern frontiers of Kumaon

The decline of the dynasty started from the reign of Debi Chand (1720-1726 A D) and the process rapidly invited an anxious attacker from across the eastern borders The enemy were Gurkhas and their swift blow to internally strifed and dissension-ridden dynasty was fatal The district passed under them in 1790 A D In due course, Gurakhas came in contact with frontiers of ever-expanding mighty British Raj and invited hostility of it by the time of Lord Hastings only to be humilitated and defeated The Britishers hailed the victory over Gurkhas in 1815 A D as heralding the era which was more in spirit of self-aggrandisement than in reality The struggle for freedom liberated the district from the alien rule

Lecation

The district extends from Pithoragarh on north-east to the Nainital district on the south and from Pauri Garhwal on the west to the Champawat tahsil of Pithoragarh on the east The district Chamoli borders with the north-west extensions of the district, having an area of 5,385 sq km

Topography and Climate

The district lies in cascading chains of the Himalayas The greater extent of this mountainous district is in south of northern most great snowy barrier The chief summits of northerly peaks are Nanda-Kot and Trishul A series of lower ridges trends in outherly direction along the snowy barrier The terrain is peculiar in snowfields, glaciers and forest-shrouded mountains with numerous precipitious ravines

A ridge of vast magnitude with heights exceeding 5 550 mts above the sea runs almost parallel to the line of water-parting along the Tibetan frontier and forms a dividing line with the district of Pithoragarh The district of Almora is in the west side of the ridge and its drainage fuses in the Ganges system The district is drained by the Pindar, the western Ramganga and the Kosi alongwith their tributaries The river Sarju flows in a general south-easterly course in the northern tract of the district and change in the course of river occurs near Bageshwar The other important streams are Gumti, Gagas and Suwal

The earth in the southern part is ancient but is peculiar in being of non-fossiliferaus slates schistose slates, schists of quartz and limestones, the latter is hugely massed and in some places in marmorised form. All these are similar in total spread of lower Himalayas Metamorphism is rapid in central region of snowy peaks is played by granite of gneissose type Sediments of marine origin are deposited on the northern side of the central axis of the main chains These oceanic minerals date back from lower silurian to cretaceous These elevated tracts are rich in geological patterns and are unique in Indian sub-continent

Elevation casts special effects in conditioning of climate in a hilly tract as that of the district of Almora The two chief elements that determine the changes in the climate are rains and temperature Both are subject to severe changes in this hilly tract, giving a quite varied climate Summers are warmer in low-lying valleys as against being extremely cold at high altitudes The main raining season is in summers that brings in monsoonal pourings The amount of rainfall in this district varies from 113 cms to 250 cms depending upon the altitude of the place The foots of the hills are severly rainfed

The temperature in high altitudes goes below zero mark during the winter with occurence of snowfall

Flora and Fauna

Amazing varieties of wild species find habitats in this hilly district Jungles are full with birds and wild and animals Varied terrain accompanied by uneven climate and thanks for scarce human settlement Produce a splendid environment for these creatures in these lands Various types of in the district commons depending upon the climate and topography Upto a height of 1200 mts the sal is of common occurence in the forests The same elevation is shared by less common the haldu, the dhaura, the tarsain-and the khirik the last two being of occasional occurance The trees of the plain too-themingo pipal, banyan and shisham are common upto about 900 mts The chir are common in forests occuring upto about 1800 mts The forests found between 1800 and 2400 mts consis of the banj-oak The same elevation is shared by Rhododendron and ringal-bamboo, but sometimes these two occur upto about 3050 mts Above 240 mts the tilonj and the kharsu forests occur The mostdaring of the trees are the horse-chestnut and the sycamore occupying the heights upto 3050 mts

High altitudes are prominently suitable for growth of conifers, and the Himalayan silver fir is common between 2300 mts and 4550 mts The blue pine, the yew and the cypress also occur on these heights Provided that the habitat is viable the birch grows at a height of as much as 3950 mts

Wild apple, pear, medlar, cherry apricot, plum, peach fig barberry Kaphal, raspand blackberry are the chief fruit trees found upto about 910 mts Much higher altitudes are occupied by the currants and the gooseberry Only the hazel (called the Bnotia badam) is common beyond the snow-line

The sambhar is the most common cervidae of the forests of upto an altitude of 3050 mts The piper flourishes between 900 mts and 1900 mts but is not rare upto about 3050 mts

musk-deer inhabit from 2450 mts. to beyond the forests. They are in frequently met at the foot of the hills and in sal-shrouded hills are the nilgai and the antelope. The common goat is the Himalayan Chamolis from 900 to 2750 mts. Others include the thar, the sarau and the barhal or wild blue sheep. Tigers are not in great numbers and few of them occur from beyond the bhabhar-border upto about 3050 mts. Surely, the common carnivorous in the district is the panther or leopard. Found upto 900 mts. the sloth-bear is most common. The Himalayan black bear is also very common, though the red bear is rare.

The hyana, wolf, wild dog, jackal, fox, wild pig (upto 3050 mts.), pine marten other, monkey, the Himalayan langur and the wild assare other wild animals.

Eagles, hawks, falcons and vultures are the main prey birds. Thrushes, water-ouzels, yellow and pied wagtails, swallows, swifts, king-fishers, wood-peckers, cuckoos, tree-creepers, shrikes, orioles, robins, redstarts and warblers are other common birds. The lungi pheasant, the brilliant monal phesant, the koklas and chir pheasant are the common pheasants of the district, Kaliz, chakor, hill partridge, black partridge, and the peora found in the dense forests are the common partridges., Wood-cock, snow partridge, snow-cock, blue rock-pigeon, wood pigeon, snow pigeon, duck, teal, peafowl, spur-fowl and jungle-fowl are the other important birds found in the district. The waters abound in various fishes. The chief kinds are mahseer, halabans, gunch or fresh-water shark in Sarju river, chilwa and Indian trout. Repties are numerous. The cobra is very common of poisonous snakes in the hills upto 1820 mts. The python and the dhaman are common non-poisonous snakes.

Places of tourist interest

The district of Almora occupies a glittering place in the mountainous terrain of Uttar Pradesh. Nature's serenity awsomeness and beauty mingle in the misty heights of the glacier clad peaks. picturesque valleys and sky-scraping mountain ranges. From a top a crest, the narrow valleys seem like ravines. Wild vegetation swaying to the gusts of wind besides boulders and rocks present a majestic spectacle to the connoissuers of nature. Vast caverns and chasms side by side with meadows and orchards evoke a majetic fantasy spinned with myths and traditions of this ancient district. The district is full of lush valleys of rivers Ramganga, Sarju. Kasi, Ganga and other streams, the valleys where soft ruttle of breeze splash the ripples of piquant charm capable of echoing without an end in the minds of visitors. The savage grandeur of the district is obvious everywhere. though the most frequented places are as under.

Almora

This mofussil town is the headquarters of the district administration. Main attraction is the place Bidsar, eighteen miles away from the town. Himalayas are under clear view from this place.

Ranikhet

The place is shrouded in the forests of chir, banje and deodar. The areas covered by those forests are fascinating to the trekkers. Himalayas could be glimpsed in their full glory from this Place The added attraction is its golf field, one of the besst in the world.

Kausani

It is undoubtedly the most famous place in the district. The tract is ridden with marvellous forests of chir and deodar. A visitor harried from the hustle and bustle of ordinary life should pay the visit to this place.

Baijnath

A museum of ancient sculptures is located at this place. The huge Parvati idol is the rare collection of the museum.

Pindari

This glacier is remote and hardly accessible but once visited is hard to forget for its sylvan beauty. Majestic ascends of Himalayan chains starts from this place.

Other chief places primarily visited for their religious importance are Jageshwar. Doonagiri and Pandukholi.

Administrative Unit

The district has three tahsils namely Bageshwar Ranikhet and Almora There are 14 development blocks comprising of 130 Nayaya Panchayats which comprise 1,360 Gram Sabhas There are only five towns in the district.

The following table presents hierarchy of administrative Units

Table 1 Administrative Units

Tahsil/ Development Blocks	Area (in sq kms)	No of Nyay Panchayats	No of Gram Sabhas	No of Revenue villages		Towns
				Total	Inhabited	
1	2	3	4	5	6	7
1 BAGESHWAR*	2 311 00	31	308	912	862	1
(i) Kapkot	1290 82	12	102	214	200	
(ii) Bageshwar	8 78	12	122	395	367	
(iii) Garud Bairnath	292 84	7	84	189	187	
2 RANIKHET	1,750 00	56	608	1,304	1 258	2
(i) Syalda	257 12	7	79	194	188	
(ii) Chaukhutia	182 17	7	95	271	264	
(iii) Dwarahat	316 18	11	111	212	202	
(iv) Bhekiyasen	117 81	10	97	202	189	
(v) Salt	303 37	10	123	258	254	
(vi) Tarikhet	215 85	11	103	257	251	
3 ALMORA	1400 00	43	444	931	883	2
(i) Takula*	292 69	9	100	231	214	
(ii) Bhaisiachhana	120 22	6	55	131	127	
(iii) Hawalbagh	399 09	10	106	234	218	
(iv) Lamgarh	355 93	10	97	207	196	
(v) Dhauladevi	700 20	8	86	242	236	
Total	5,385 00	130	1,360	3,147	3,003	5

*73 villages of Takula and 41 villages of Bhaisiyachhana Development blocks fall in tahsil Bageshwar

Economy

Infrastructure

The figure of 312 kms of pucca roads per thousand Sq km in the district in contrast to 201 kms for the state of U P looks impressive but its impressiveness wanes in the context that interiors of the district which are lacking roads are connected by the communication line based on ancient modes and also that in the absence of rail communication, the roads solely bear the brunt of swift movement of men and material No national highway passes through this district, and the total length consists of state highways main district roads and small road It has been planned to connect every village by approaches of link roads by 1990 A D The various schemes are being launched to meet this target The proposed expenditure for construction of about 110 kms of roads in the year 1982-83 is rupees two crores The total length of roads to be constructed during VIth plan is 431 kms Roads are basic to augment fully the potential of tourism and this will certainly have a good praspect in this hilly district

Irrigational highlights in the district nclude the proponderance of guls (channels) and hauses (reservoirs), canals are not in greater use as they total up only 450 kms in length Instead, the length of guls (channels) runs to about two thousand kms, and hauses (reservvoirs) number more than five thousand Scope for use of ground water is severely restricted because of topographical constraints in this hilly district and therefore, absence of tubewells as means of irrigation is not superising It is proposed to construct slightly more than two hundred kms of cannals during the VIth plan This after completion, will provide irrigation in about two thousand hectares of area To enable farmers to construct their own guls (channels) and (reservoirs) hauses there is provision of subsidy upto 50 percent of the cost incurred by them by state government and this facility is extended to the gramsabhas also Similarly, an istallation of a pumping set also invites the subsidy to the tune of 25 per cent It is strongly arguable to increase the amount of subsidy for this district since the cost of infrastructural installations and constructions are higher in a hilly terrain A sum of rupees 20 91 lakhs has been earmarked for irrigational purposes in this district for the year 1982-83 That amount will finance the construction of 450 reservoirs) hauses and about 110 kms of (channels) guls yielding irrigation in about 1050 hectares

Consumption of electricity in agricultural pursuits in this district is very low when we compare with that of the state of U P Only 2 77 KWH is used in a net hectare meant for agriculture in the district while the state of U P uses an average of electricity KWH making this district as one of the least consuming districts of electricity for agricultural purposes This district consumes more than one and a half crores KWH of electricity annually Major user sectors are public water works and sanitation, industry, domestic applications, irrigation and water systems, commercial lights and highway lighting in decreasing sequence However the district is less fortunate in regard to access and use of electricity so it consumes only 18 52 KWH per head as against 88 83 KWH for the state of U P To fill up the gap in supply by generation there are many a hydel projects on cards at micro-scale in the district Commissioned lines of 33 KV and 11KV in the district are of less than one thousand kms of length in each case.

Institutional finances, yet another important basic requisite, are scare in the district As more than 18 thousand of population are being served by a single bank branch Nationalised banks have been operating thirtytwo branches Other banks in all have three branches in the district These banks are sanctioning 98 96 per cent of loans for distribution in priority sectors Recently, every development block is endowed with atleast one bank branch

Agriculture & Allied Occupation

Primary economic activity in the district is agriculture as 71 out of every 100 villagers cling to it The terrain permits mainly terrace-cultivation The sloping hill side that does not lend itself for agricultural operations is also occasionally used for cultivation by burning the shrubs and sowing the

seed with the help of a hoe. Natural forces are the sole arbiter of crop-prospect in the Kumaoni land. Cultivation is rainfed in nine-tenth of cultivable land. The agriculture suffers from poor economic prospect. The fields are very small, agriculture seasons are shorter and weather extreme that make cultivation difficult and unremunerative. Under these conditions an Almoran is averse to engage himself in the pursuit and prefers migrating to plain in search of more remunerative and less taxing job. Therefore, the increasing number of women are having the stakes in agriculture of this district.

Table 2 · Distribution of villages according to land use

Name of Tahsil		No. of Inhabited villages	Total area [hectares]	Percentage of cultivable area to total area	Percentage of irrigated area to total cultivable area
1		2	3	4	5
1	Bageshwar	912	128,976 12	51 62	8 41
2	Ranikhet	1,304	171 809 96	70 20	3 14
3	Almora	931	94,314 43	70 20	3 14
	Total	3,147*	395,100 51	57,25	5 16

* It excludes 18 Forest Villages (16 inhabited and 2 uninhabited) for which area figures are not available.

Total land under cultivation is 113 thousand hectares. Good yielding lands are in the vicinity of the valleys of rivers Ramganga, Saryu, Kosi and their numerous tributaries. Rabi and Kharif are the two harvests in district, except the north tract of Kapkote block. Cropping intensity is at 163 per cent. Kharif is grown in 113 thousand hectares and rabi accounts for 73 thousand hectares. Therefore, the gross area under cultivation is 186 thousand hactares. Eadua under 43 thourand hectares, paddy under 38 thousand hectares, sawan (Thungra) under 21 thousand hectares, maize under 2 5 thousand hactares are the chief kharif crops. The principal thousand are wheat (60 thousand hectares), barley (10 thousand hactares), masoor (1 51 thousand and rape mustard (0 16 thousand hectares).

Abouut half of not area under cultivation are held by farmers possessing less than one hectare of land. This implies that, about half of the holdings are uneconomical. More than ninety per cent of holding are of three hectares or less.

More efforts are under way to speed up the production of such commercial crops as are suited to terrain and yield high returns. Such crops are soyabeen, potato etc. Hurdles in marketing are to be tackled so as to make economy of the cultivation of these crops viable. There is a good prospect of opening industries based on these crops. A cold-sterage for potato near a train-head in places like Kathgodam of Haldwani will help tremendously for the tillers of the district.

Recently initiated schemes are paying handsomly. HYV of grains are to be used in about fifty thousand hactares of area in 1982-83 and that will accure about 1 25 lakh tonnes of grains.

To garner the potentialities in production of pulses the expansion is proposed under 5 5 thousand hectares in the year 1982-83. To facilitate the particpaton of farmers in this programme, there is a provision of 33 persent subsidy on purchase of fertilizers. Commercial crops like oilseeds are getting due measures of promotion.

Soyabeen cultivation has a good prospect in this district By the year 1982-83 the area under this crop would be about two hundred hectares In same year, seventeen thousand quintals of potato seeds are to be despatched among the growers by expending two lakhs of rupees It is not to be emphasised that, apart from the soyabeen, potato is other important commercial crop

In recent years the menace posed by Kurmula inset is a burning question Investigations are needed to destroy this crop-ravaging monster

Another peculiar problem faced by agriculture in the district pertains to soil health Reckless cutting of vegetation occuring on steep steep slopes and fields has created serious soil erosion This onslaught of man on nature has threatened the balance of ecosystem The progress of agriculture in the district calls for vigorous drive in afforestation

Apart from agriculture another important allied occupation is rearing of livestock especially for small and marginal farmers Income supplemented thus is important for the reason of meagre income from cultivation Milch animals accounts 117 thousand out of 115 thousand cows and 93 thousand buffalloes Milk production is inadequate as it amounts to 236 litres per milch cow and 700 litres per milch buffalloe in a year About 723 thousand domestic animals and 47 thousand fowls were reported in this district as per census of livestock in the year 1977 German aid is being sought for increasing better breeds German aid is being sought for increasing better breeds About nfteen artificial semination centres are to be opened under this programme in the year 1982-83 Patalde liquid nitrogen plant and Bhainswada semine laboratory are doing tremondous job in this sphere Hawalbagh poultry unit with birds of one thousand stout breeds is making fowl rearing a beneficial occupation Poultry development programme is under implementation in Hawalbagh, Takula, Dwarahat and Tarikhet development blocks Karmi and Leeti sheep rearing units are providing marino breeds to the needy German aid will make it possible to open another unit at Kapkote in the year 1982-83 Fodder research centre at Bhainswada is doing yeomen's service in cultivation and propagation of nutritious fodders in this district

Diseases control operations are being conducted by 21 veterinary hospital alongwith sizty-two Pashu Sewa Kendras The year 1982-83 will see the opennning of one more hospital and 12 kendras

Fruit production has an enviable growth potential in the district in areas of 1250 metres to 1850 mts in height Fruit based industries and commercial activities have an immense scope in in this district A large quantity of fruit is wasted for want of outlets Kosi unit of fruit protection is almost idle and Lamgara or Shitlakhet are the suitable places for location of the unit These abound in fruits Other setback to fruits business is the dearth of fruits market in the distrtct Setting up of fruit processing units at Ranikhet will cast a catalystic effect on fruit cultivation The district keeps more than six-thousand orchards spreading in twenty-two thousand hectares The yeilly production of fruits is about twenty eight thousand tonnes Apple, pear, peach, apricot, plum, walnut, mango, lichi, small orange, lime etc are the chief produce

Forests occupy more than half of the area in the district containing pine, sal, oak, surai, deodar, pangeretc Leesa made from pine trees is an important economic commodity of the district It's yearly production is about eighty two thousand quintals The forest -based business of the district is of more than ten croses of rupees Herbs of medicinal value are in plenty in the forests of the district A co operative drug factory at Ranikhet uses these herbs to make Ayurvedic medicines Departments of forests and soil convervation are jointly pursuing an afforestation drive in Ramganga catement area of which about fifteen thousand hectares is in this district

Mining, Quarrying and Industry,

The district has some large deposits of magnasite and soft-stones A survey could authonticate the exat quantity of copper around kharai-patti, limestone near Jhiroli area and iron in places like Deotoli, Moram etc The minerals exported from the district are magnasite and soft-stone Jhiroli magnasite factory is producing twleve thousand tonnes of dead-burned magnasite annually The production of bronze powder by a factory at Tarikhet is about forty tonnes a year The magnasite produced by the factory is of worth rupees one end a half crores Seven hundred persons are working in the factory Production of bronze powder is of seven lakhs of rupees and factory employment accounts sixty persons

Apart from these other concerns in medium sector are Ranikhet co-operative drug factory, chanauda Gandhi Ashram, wool processing and finishing factory, Almora, Agro canning & bottling factory, Kosi, Sarswati, wollen mills, Ranikhet, and Alps pharmacueticals The factories registered under Factories Act 1948 number eleven employing on an average 618 persons Worth rupees three crores of goods are produced in these factories. Goods produced per head amounts to rupees forty-five Goods produced by a worker of these concerns amounts to rupees 47573 In every lakh of people in the district, 82 persons are working in these registered factories

Small units are more than six hundred in district About three thousand of persons are pursuing these activities Registered units with Director of Industries U P number about two hundred About eight hundred workers of these units are producing goods worth rupees 219 lakhs Cottage industries that include wollens, wood-craft, soap-making, leather-work etc are being assisted by about thirty-four co-operhtive societies

Other Sectors

Tourism offers tremondous scope in the district Tourist attractions other than the abundance of historical, religious and cultural places includes the ice-created chains of the Himalayas, the beautiful architectural sites in the district The expension of tourist infrastructure will generate employment avenues apart from earning of valuable foreign-exchange The sixth five year plan has set to increase the tourist amenities at places like Doonagiri, Kausani, Ranikhet, Almora, Bageshwar etc Pindari has a good scope for winter sports

Amenities

The availability of amenities within easy reach reflects on the infrastructural development of the area The availability of some of the elected facilities have been discussed for rural and urban areas separately as relevant to each of them Certain important aspects of urban area, such as population, growth, finances, import-export and manufacturing activities etc have also been discussed

Rural Areas

Rural areas of the district consist of 3,147 revenue villages and 18 forest villages Of these 3,003 revenue villages and 16 forest villages are inhabited Villages wachham of Bageshwar tahsil is the largest village in area in the district having a sprawl of 1952 27 hectares Perched merely over an area of 0 40 hectare Binsar Madhya Saikari Sokan is the smallest village in area in the district On an average a revenue village occupies an area of 125 55 hectares The tract being mountaneous and largely forested, the revenue villages are small Tables 3 to 7 highlight availability of infrastructural facilities in the inhabited villages of the district The following table presents distribution of villages by availability of selected amenities

Table 3 Distribution of villages according to the availability of amenities

Sl No	Name of Tahsil	No Inhabited villages	(with percentage) of villages having one or more of the following amenities							
			Education	Medical	Drinking water	Post and Telegraph	Market/ *Hat*	Communication	Approach by Pucca road	Power supply
1	2	3	4	5	6	7	8	9	10	11
1	Bageshwar	866	310 (35 80)	38 (4 39)	866 (100 00)	86 (9 93)	6 (0 69)	52 (6 00)	115 (13 28)	122 (14 09)
2	Ranikhet	1 265	545 (43 08)	70 (5 53)	1,265 (1 000)	107 (8 46)	19 (1 50)	158 (12 49)	175 (13 83)	290 (22 92)
3	Almora	888	347 (39 08)	60 (6 76)	888 (100.00)	61 (6 87)	8 (0 90)	53 (5 97)	149 (16 78)	217 (24 44)
	Total	3,019	1,202 (39 81)	168 (5 56)	3,019 (100 00)	254 (8 41)	33 (1 09)	263 (8 71)	439 (14r54)	629 (20 83)

The villages that have atleast one educational institution accounts for 39 18 percent of the Total number of villages of the district The countryside of Ranikhet tahsil is most extensivelycovered with 43 08 per cent of its villages having educational facilities. The proportion drops to 39 08 in Almora tahsil and touches of its the lowest level of 35 80 per cent in Bageshwar tahsil

Medical facilities are available in 5 56 per cent of the villages of the district Almora tahsil shows the highest coverage of its rural side with 6 76 per cent of its villages having some kind of medical facilities against the lowest of 4 39 per cent in Bageshwar tahsil Postal facilities are available in 8 41 per cent of the villages of the district About one tenth of the villages of Bageshwar Tahsil have postal facilities Proportion of villages having these facilities drops to 8 46 percent in Ranikhet and 6 87 percent in Almora The holding of periodical markets does not seem to be an important feature of these villages, as the villages with weekly, biweekly markets are held in a measely proportion of 1 09 per cent of the villages of the district

The communication facilities as reflected by the provision of a bus stop, are available in 8 71 percent of the villages of the district Ranikhet tahsil is most advantageously placed with 12 49 per cent of its villages having communication facilities The remaining two tahsils are facineatly equally placed in this respect with around 6 percent of their villages having communication ties The villages that are connected by metalled roads account for 14 5 per cent of the total number of villages of the district The country side of Almora Tahsil is most extensively covered by metalled roads with 16 70 per cent its villages having approachability by metalled roads The remaining two tahsils are almost equally placed in this respect with over 13 per cent of their villages having approach by metalled roads Electricity has reached in 20 83 per cent of the villages af the About district 1/4th of the villages of Almora Tahsil are electrified The least covered tahsil is Bageshwar with nearly 14 09 per cent of its villages having electricity

The table given below presents proportion of rural population served by different amenties

Table 4 Proportion of Rural Population served by different amenities

Sl No	Name of Tahsil	Total population of inhabited villages	Proportion of rural population served by different amenities							
			Education	Medical	Drinking water	Post and Telegraph	Maket/ Hat	Communication	Approach by pucca road	Power supply
1	2	3	4	5	6	7	8	9	10	11
1	Bageshwar	194 384	60 33	8 24	100 00	19 75	1 55	7 49	14 85	21 06
2	Ranikhet	311 005	58 50	8 49	100 00	14 14	2 13	17 41	17 67	30 23
3	Almora	204,388	57 12	18 89	100 00	9,73	1 63	9 55	19 43	29 15
	Total	709 777	58 60	11 42	100 00	14 41	1 83	12 43	17 40	27 41

The villages which have educational institutions are inhabited by 58 60 per cent of the rural population of the district The propulation of popul ition at served by educational facilities does not vary much from one tahsil to another, the highest being 60 33 per cent in Bageshwar tahsil and the lowest being 57 12 per cent in Almora tahsil Medical facilities are available to 11 42 per cent of the countrymen of the district These facilities are available to the largest proportion of 18 89 per cent of rural population of Almora tahsil The country men of Bageshwar and Ranikhet tahsils are almost equaly served with each of them over 8 per cent of their population The villages which have postal facilities are inhabited by 14 41 per cent of the rural population of the district The largest proportion of 19 75 per cent rural population is found living in villages with postal facilities in Bageshwar tahsil against the lowest of 9 73 in Almora tahsil The villages in which markets are held are inhabitod by 1 83 per cent of the rural population of the district The largest proportion of 2 13 per cent of such population is observed in Ranikhet tahsil against the lowest of 1 55 per cent in Bageshwar Communication facilities are available as indicated by location of a bus stop, are available to 12 43 per cent of the villages of the district The maximum proportion of 17 41 per cent of 17 41 per cent of the rural population living in villages with communication facilities is observed in Ranikhet tahsil against the minimum of 7 49 per cent in Bageshwar The villages which are connected by metalled roads inhabited by 17 40 per cent of the rural population of Almora tahsil lives in villages which are approachable by metalled roads The proportion of such population drops to 17 67 per cent in Ranikhet and to 14 85 per cent in Bageshwar tahsil Electrified villages are inhabited by 27 41 per cent of the rural population of the district The countrymen of Ranikhet and Almora are almost equally served by electricity with nearly 30 per cent of their rural population living in villages having electricity

The following table presents distribution of villages not having amenities by distant ranges from the places of the availability

Table 5 Distribution of villages not having certain amenities arranged by distance ranges from the places where these are available

Villages not having the amenities of	No of villages where the amenity is not available and available at the distance of			
	—5 kms	5 —10 kms	10 + kms	Total (Col 2—4)
1	2	3	4	5
1 Education	1,687	88	42	1,817
2 Medical	1 901	621	329	2 851
3 Post and Telegraph	2 287	339	139	2,765
4 Market Hat	1,363	596	1,027	2,986
5 Communication	1,694	610	452	2,756

There are 1,817 villages which do not have educational institutions Of these 1,687 are placed within 5 kms of distance, 88 within 5 to 10 kms, of distance and 42 villages at the distance of 10 kms and beyond from the places of there availability Of 2,851 villages not having medical facilities as many as 1,901 are placed within 5 km of distance, 621 within 5 to 10 km of distance and 329 at distance of 10 km and beyond from the places of there availability Postal facilities are not available in 2,765 villages The inhabitants of 2,287 villages can avail themselves of these facilities within 5 kms of distance, those of 339 within 5 to 10 kms of distance and those of 139 villages from the distance of 10 km and beyond Markets are not held in 2,986 villages These facilities are available to the inhabitants of 1,363 villages within distance of 5 km those 596 within distance of 5 to 10km and those of 1,027 villages at the distance of 10 kms and beyond Bus stop facilities do not exist in 2,756 villages These facilities can be had in 1,694 villages within distance of 5 kms in 610 villages within the distance of 5 to 10 kms and in 452 villages at distance of 10 kms and boyond Table given below presents distribution of villages by distance ranges from nearest town and by availability of various amenities

Table 6 Distribution of villages to the distance from the nearest town and availability of different amenities

Distance range from the nearest town in kms)	No of inhabited village in each range	No (with percentage) of villages having the amenity of							
		Education	Medical	Drinking water	Post and Telegraph	Market/ Hat	Communication	Approach by pucca road	Power supply
1	2	3	4	5	6	7	8	9	10
1 – 5	191	69 36 13)	5'1 57)	191(100)	14 7 33)	—	16 8 38)	44 23 04)	96(50,26)
6 – 15	457	197 43 11)	18'3 94)	457(100)	37'8 10)	5(1 09)	35 7 66)	75(16 41)	105(22 98)
16 – 50	1,493	575(38 51)	99 6 63)	1 493 100)	111 7 43)	17.1 14)	107 7 17)	209(14 00)	336'22 51)
51 +	878	361(41 12)	48 5 47)	878(100)	92(10 48)	11(1,25)	105 11 96)	111(12 64)	92 10 48)
Total	3 019	1,202(39 81)	168 5 56)	3 019(100)	254(8 41)	33(1 09)	263' 8 71)	439(14 54)	629 20 83)

It can be observed from the table that largest number of 1,493 villages accounting for 49 45— are placed at the distance 16 to 50 from the nearest town The second largest number of 878 villages are situated at the distance of 50 km and beyond from the nearest town This shows that most of the villages are remotely placed from the towns The availability of amenties and distance-ranges from the nearest town do not show any district relationship except in the cases of approacha' bility by metalled roads and power supply It is observed that the nearest are the villages to a towu, the greater is the coverage by pucca road and electricity The following table presents distribution of villages by population ranges and by availability of amenities

Table 7 Distribution of villagas according to population ranges and amenties available

Population range	No of inhabited Villages in	No (with percentage) of villages having the amenity of							
		Education villages	Medical	Drinking water	Post and Telegraph	Market/ Hat	Communication	Approach by pucca road	Power supply
1	2	3	4	5	6	7	8	9	10
1 — 499	2,710	960 35 42)	128 4 72)	2 710 100)	181 6 68)	25 0 92)	211(7 79)	366 13 51)	513\18 53)
500 — 1,999	309	242(78 32)	40'12 94)	309 100)	73 23 62)	8 2 59)	52'16 83)	73 23 62)	116 27 54)
2,000 — 4,999	Nil								
5 000 +	Nil								
Total	3,019	1,202 39 81)	168'5 56)	3 019(100)	254 8 41	33 1 09)	263 8 71)	439 14 54)	629 20 83)

The above table shows that owerwhelming bulk of villages numbering 2,710 accounting for 89 76 per cent of the total number of villages of the district have a population size of less than 500 persons There is no village with a population size of 2,000 and above This shows that in keeping with the terrain of the district the villages are sparsely populated The table shows that the higher the size of the village the greater is the coverage by various amenities

The following table presents combination of foodgrains that constitute staple food

Table 8 Main staple food in the majority of the village in each tahsil

Name of tahsil		Main staple food
1		2
1	Bageshwar	Wheat & Rice
2	Ranikhet	Wheat & Rice
3	Almura	Wheat & Rice

Wheat and Rice make the staple food in each of the three tahsils of the district

Urban Areas

Urban areas of the district consist of 5 towns out of which 2 each are administered by municipal board and by cantonment board and one by notified area The following table presents growth, density and sex ratio of urban population of thedistrict in contrast to those at the state level

Table 9 : Growth, density and sex ratio of urban population in the district in relation to the State

Census year	District						State					
	Total population	Urban population	Percentage of urban population	Decadal percentage variation in urban population	Density (population per sq km.)	Sex ratio (No. of females per 1,000 males)	Total population	Urban population	Percentage of urban population	Decadal percentage variation in urban population	Density (population per sq km.)	Sex ratio (No of females per 1,000 males)
1	2	3	4	5	6	7	8	9	10	11	12	13
1951	485,813	21,694	4 47	+36 53	1,048	550	63,219,655	8,625,699	13 64	+22.93	2,295	820
1961	552,843	27,244	4.93	+25 58	1,073	595	73,754,554	9,479,895	12,85	+ 9 90	3,823	812
1971	648 622	39,112	6 03	+43 56	1,470	617	88,341,144	12,388,596	14 02	+30 68	4,355	80
1981	757,373	47,596	6 28	+21.69	1,262	649	110,862,013	19899,115	17 95	+60.62	4,363	846

The urban population of the district of 47,596 persons as per 1981 census makes a proportion of 6 28 per cent to the total population of the district The degree of urbanition as reflected by this proportion, stands in a poor contrast in comparison with 17 95 per cent at the state level. The proportion of urban population has been rising steadly since 1951 The rise has nos been appreciable except in 1971 when there has been an increase of 1 10 point per cent On an average a sq. km of urban area is inhabited by 1,262 persons This density of urban pupulation is much below 4,363 a the sfate level The density of urban population of the district has suffered a set back in 1981 over 1971, mainly because of addition of a new town with sparser population There are 649 females per thousand male population in urban areas of the district 8,461 at the state level The sex ratio as reflected by the number of females per thousand male population has steadily risen from one deecad to another since 1951. The low sex ratio in the urban arban areas of the district is attributable to the fact that a large number of workers come from plains who leave their femilies behind

The following table enlists towns newly added or declassified during the last decade

Table 10 : New towns added/declassified in 1981 Census

Name of town	Population 1981 Census
1	2
(a) **Added :**	
1 Dwarahat	2,333
(b) **Declassified :**	
Nil	Nil

It is observed from the above table that only one town has come up newly with a small population and none of the existing town has been declassified The following table gives per capita receipt and expend ture in each town of the district

Table 11 Capita and receipt expenditure in towns

Class, name and civic status of the town	Per capita								
	Receipt			Expenditure					
	Total Receipt	Receipt though taxes	Receipt from all other sources	Total	General administration	Expenditure on public health and conveniences	Public works	Expenditure on public institutions	Other aspect
1	2	3	4	5	6	7	8	9	10
III Almora M B	116 68	92 31	24 37	131 33	5 80	46 61	20 63	1 02	51 89
VI Almora Cantt C B	145 71	13 76	131 95	115 46	11 20	74 99	14 33		14 94
VI Bageshwar M B	81 96	45 67	36 29	86 24	66 85	4 81	8 59	1 14	5 15
VI Dwarahat (NAC)	53 41	36 85	16,55	53 41					
IV Ranikhet Cantt C B	124 33	50 71	73 62	133 03	4 03	52 01	20 98	10 28	45 73
Total	114 50	66 20	48 30	123 40	10 66	43 72	18 39	4 48	46 15

The highest receipt of Rs 145 71 is observed in Almora Cantt against the lowest of Rs 53 41 in Dwarahat Per capita receipt through taxes exceeds per capita receipt from other sources in three towns while per capita receipt from other sources exceeds per capita receipt through taxes in two towns The highest per capita expenditure of Rs 133 03 has been observed in Ranikhet Cantt against the lowest of Rs 53 41 in Dwarahat Public health and conveniences and other aspects claim lion's share of expenditure in two towns each and and general administration in one town The table given below presents ratio of schools per ten thousand of population in each town of the district

Table 12 Schools per ten thousand population in towns

Class, name and civic status of town	No per ten thousand population in Towns			
	Higher Secondary/ Inter/PUC/Junior college	Secondary/ Matriculation	Junior Secondary/ Middle	Primary
1	2	3	4	5
III Almora M B	2 89	0 96	0 48	5 78
VI Almora Cantt C B				
VI Bageshwar M B	2 29	4 58	4 58	11 45
VI Dwarahat NAC	12 86	4 29		17 15
VI Ranikhet Cantt C B	1,65	1 65	1,10	3,85
Total	2 73	1 68	1 05	5 88

There are 5,88 pr mary schools for every ten thousand of population in urban areas of the district The highest ratio of 17,15 primary schools is observed in Dwarahat against the lowest of 3 85 in Ranikhet Cantt A ratio of 1 05 Junior secondary schools obtains in the urban areas of the district The ratio varies between the maximum of 4 58 junior secondary schools in Bageshwar and the minimum of 0 48 in Almora There are 1 68 school of matriculation standard per ten thousand of urban population of the district The highest ratio of 4 58 schools of matriculation standard has been obtained in Bageshwar against the lowest 0 96 in Almora On an average, 2 73 intermediate colleges serve an urban population of ten thousand The highest ratio of 12 86 intermediate colleges is observed in Dwarahat against the lowest of 1 65 in Ranikhet Cantt There are no schools in Cantt area of Almora The educational facilities are availed by the inhabitants of this town from the adjacent town of Almora

The following table gives ratio of beds per thousand of urban population in medical institutions of each town

Table 13 Number of Beds in Medical Institutions in towns

Class, name and civic status of the town		No of beds in medical institutions per 1,000 population
1		2
III	Almora (M B)	13 15
VI	Almora Cantt (C B)	
VI	Bageshwar (M B)	2 52
VI	Dwarahat (N A)	1 71
IV	Ranikhet Cantt (C B)	12 07
	Total	10 78

There are 10 78 beds in hospitals and other medical institutions for every thousand of population in the urban areas of district Almora town is served by the largest ratio of 13 15 beds while Dwarahat is served by the lowest ratio of 1 71 beds There are no medical institution in Almora Cantt with bed facility The population of this town avails themselves that facilities from the adjacent town of Almora

The table given below presents most important commodities manufactured in, imported into and exported from each town of the district

Table 14 Most Important commodity Manufactured, Imported and exported in towns

Class, name and civic status of town		Most important commodities		
		Manufactered	Exported	Imported
1		2	3	4
III	Almora (M B)	Copper Utensils	Copper Utensils	Copper
VI	Almora Cantt (C B)	Woollen Garments	Woollen Garments	Wool
VI	Bageshwar (M B)	Wooden	Potatoes	Food grain
VI	Dwarahat (N A)			Food staff
IV	Ranikhet Cantt (C B)	Sweetmeats	Resin	Food stuff

The important commodities manufactured in towns of the district are copper utensils woollen garments, wooden goods and sweetmeats The chief commodities exported are copper utensils, woollen garments potatos and resin The most important commodities imported are copper, wool, food grains and food stuff

SHEET NO. I

TAHSIL BAGESHWAR

DISTRICT ALMORA

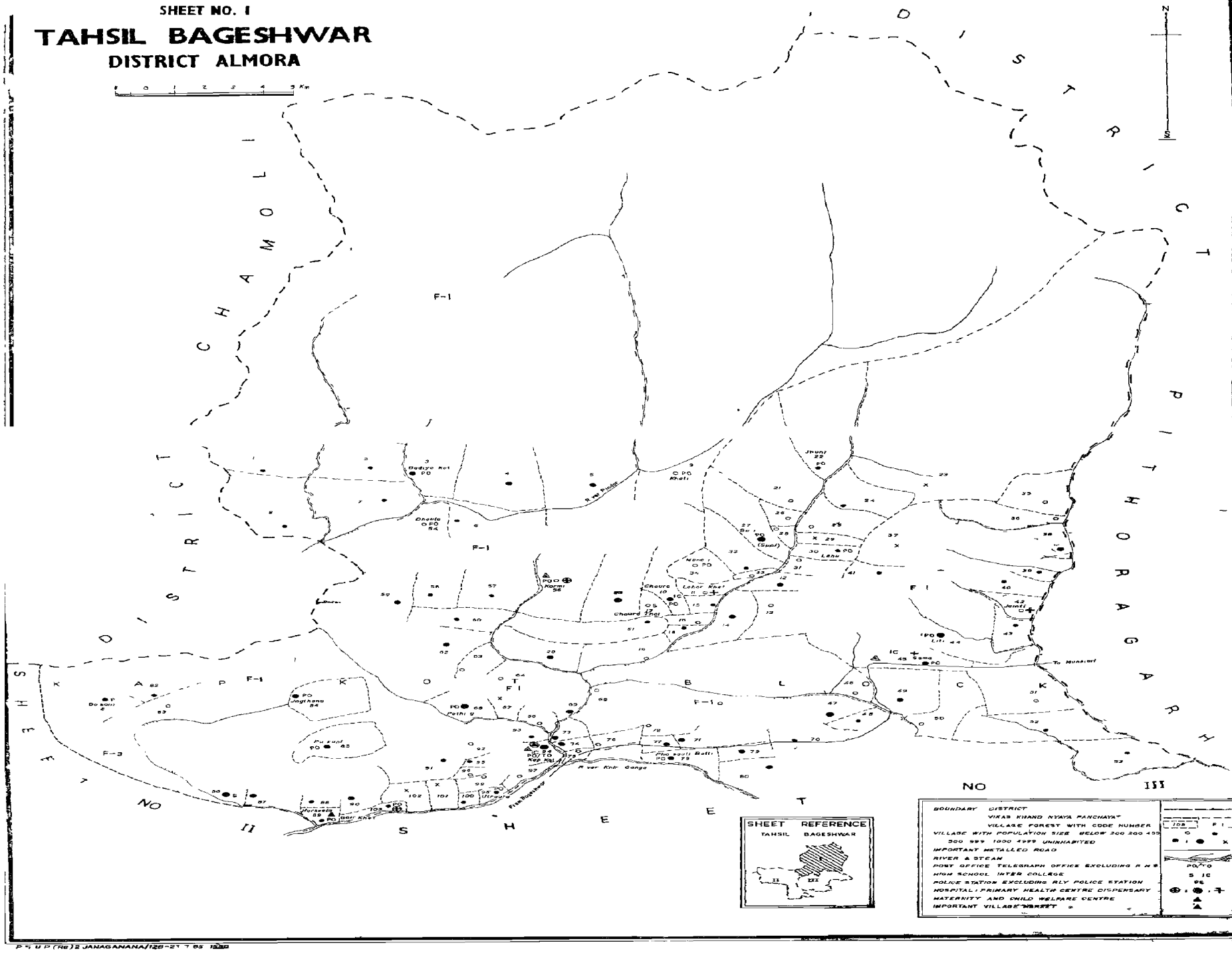
DISTRICT CHAMOLI
DISTRICT PITHORAGARH
F-1
F-2
F-3
Bageshwar
Kapkot
Kanda
Kotgarh
Kafni Gl.
Kafni Ghat
Pindari R.
Saryu R.
Gomti R.
Kanda Gad
Kotgarh Gad
Kafni Gad
Pindari Gad
Saryu Gad
Gomti Gad
Kafni Ghat Bridge
Kapkot Bridge
Kanda Bridge
Kotgarh Bridge
Saryu Bridge
Gomti Bridge
Pindari Bridge
Kafni Ghat Ferry
Kapkot Ferry
Kanda Ferry
Kotgarh Ferry
Saryu Ferry
Gomti Ferry
Pindari Ferry
Kafni Ghat Ford
Kapkot Ford
Kanda Ford
Kotgarh Ford
Saryu Ford
Gomti Ford
Pindari Ford
Kafni Ghat Culvert
Kapkot Culvert
Kanda Culvert
Kotgarh Culvert
Saryu Culvert
Gomti Culvert
Pindari Culvert
Kafni Ghat Tunnel
Kapkot Tunnel
Kanda Tunnel
Kotgarh Tunnel
Saryu Tunnel
Gomti Tunnel
Pindari Tunnel
Kafni Ghat Railway
Kapkot Railway
Kanda Railway
Kotgarh Railway
Saryu Railway
Gomti Railway
Pindari Railway
Kafni Ghat Road
Kapkot Road
Kanda Road
Kotgarh Road
Saryu Road
Gomti Road
Pindari Road

SHEET NO. 11

TAHSIL BAGESHWAR

DISTRICT ALMORA





DISTRICT CHAMOLI

SHEET NO I

SHEET NO III

PITHORAGARH

TAHSIL RANIKHET

TAHSIL ALMORA

GARUNBATA BLOCK

BAGESHWAR BLOCK

TAKULA BLOCK

BHAISIACHHANA BLOCK

F-2

F-3

F-5

Nanda Devi

Nanda Kot

Nanda Ghunti

Nanda Khat

Nanda Kuri

Nanda Kot

Nanda Kot

Nanda Kot

SHEET NO 111

TAHSIL BAGESHWAR

DISTRICT ALMORA

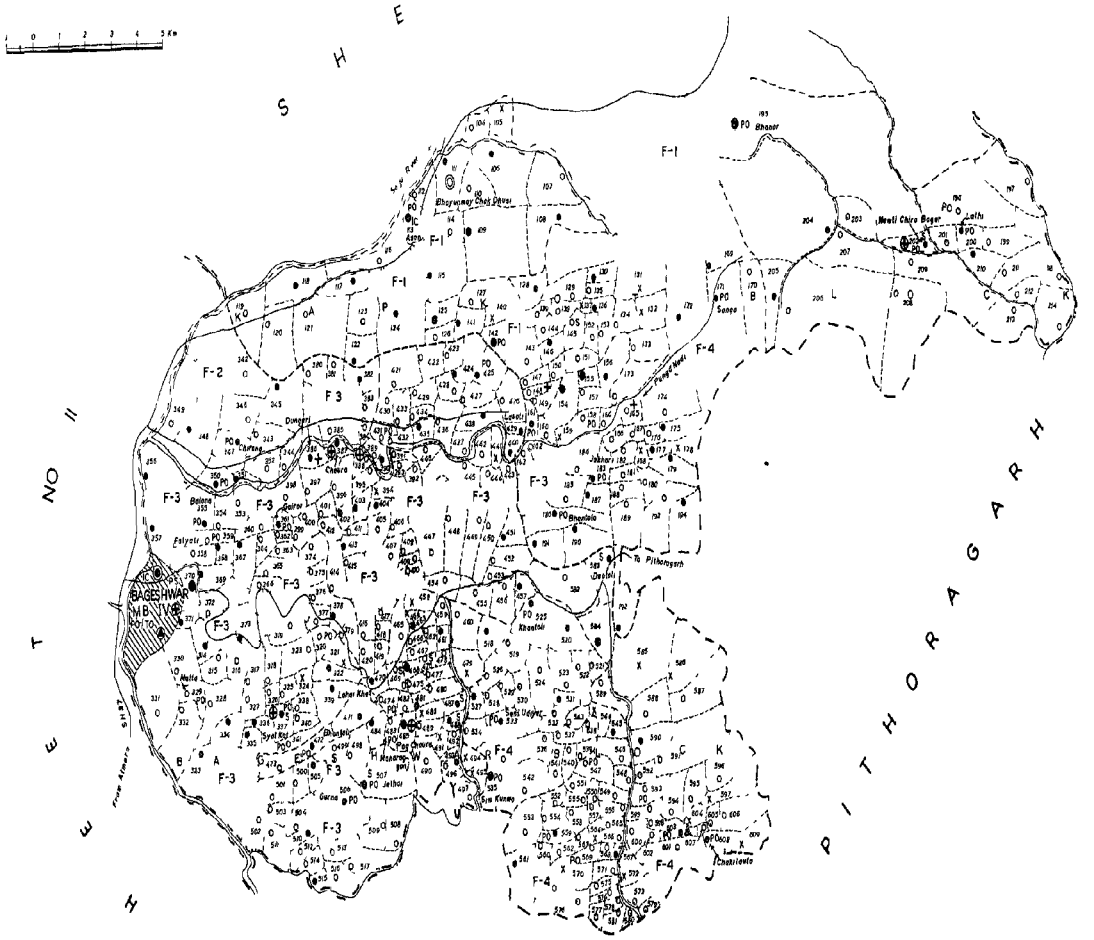

Code No	Name of Village	Amenities
182	Sya Kot	PO, IC
390	Jho Kot	PO
440	Soli Gaon	
462	Kun ra	PO/TO S
468	Kandey Kanyal	S
489	Chatrikotte Dyal	PO/TO S
521	Bana Talera	PO
567	Ruhal Sera	PO

BOUNDARY DISTRICT
" VIKAS KHAND NYAYA PANCHAYAT
" VILLAGE FOREST WITH CODE NUMBER
URBAN AREA WITH LOCATION CODE
HEADQUARTERS TAHSIL VIKAS KHAND
VILLAGE WITH POPULATION SIZE BELOW 200; 200-499
500-999 1000-4999 & UNINHABITED
IMPORTANT METALLED ROAD
RIVER AND STREAM
POST OFFICE / TELEGRAPH OFFICE EXCLUDING R M S
HIGH SCHOOL INTER COLLEGE
POLICE STATION EXCLUDING RLY POLICE STATION
HOSPITAL PRIMARY HEALTH CENTRE DISPENSARY
MATERNITY AND CHILD WELFARE CENTRE
IMPORTANT VILLAGE MARKET

SHEET REFERENCE
TAHSIL BAGESHWAR

P.S.U.P. (Rd.) / JANGANA / 128 25 > 1990

1— बागेश्वर तहसील

1—Bageshwar Tahsil

ग्रामो की वर्णानुक्रम सूची
बागेश्वर तहसील

क्रम सं०	ग्राम का नाम	लोकेशन कोड न०	क्रम सं०	ग्राम का नाम	लोकेशन कोड न०	क्रम सं०	ग्राम का नाम	लोकेशन कोड न०
1	2	3	1	2	3	1	2	3
1	अकसौडा	442	36	डडेरा	328	71	कफनढूगा	751
2	अकुडाई	712	37	उडेरिया	555	72	कफनानी	46
3	अकोडिया गढ	140	38	उडखुली	691	73	कफाली	573
4	अठपैसिया	548	39	उत्तरडग	164	74	कफौनी	88
5	अठरौ	687	40	उत्तरौडा	98	75	कफौली	804
6	अणा	713	41	उपराडा	547	76	कमाडा	894
7	अडौली	261	42	उबालेत	657	77	कमटा	529
8	अध्याली	452	43	एरियागाढ	876	78	कमद	446
9	अनगडी	385	44	ऐढान	74	79	कमेट पानी	381
10	अनमी	247	45	ऐराडी	239	80	कमेडी	230
11	अनेरिया	395	46	ऐराडीगढ	189	81	कमौल	220
12	अमझाजू	131	47	ऐंचर	656	82	करडिया गॉव भय चक	552
13	अमनौडा	282	48	ओखनसी पत	878	83	करायी गॉव	832
14	अमसरकोट	295	49	ओडे लोहार	858	84	करासी बूग	833
15	अमस्यारी	650	50	औलानी	594	85	करीमपुर	126
16	अमोनी	732	51	औलीया गॉव	149	86	करोली	345
17	अमोली	906	52	ककडवा उपाध्याय	391	87	कर्मी	56
18	अयारनोली स्टेट	689	53	ककडधार	714	88	कलठूगा	303
19	अलकन्या	484	54	कज्यूली	668	89	कलना	372
20	अवतागाढ	852	55	कटारमल	796	90	कलिया बगड	358
21	अमो	113	56	कटुवापानी	763	91	कलौटा	817
22	अमो	909	57	कठ्यूडा	683	92	कलौडी	443
23	आगर	526	58	कठमुलिया	321	93	काण्डा	842
24	आगर	696	59	कठानी	897	94	काण्डे	336
25	आगर	815	60	कठतवाडा	255	95	काण्डे कन्याल	468
26	आरे	254	61	कनगाड	872	96	काण्डे थपलिया	423
27	इडियाकूट	628	62	कनस्यारी	738	97	काफली कमेडा	61
28	ईडागठ	374	63	कनौडी	741	98	काफली लग्गा पपोली	139
29	उच्च धार	123	64	कनौली	196	99	काला पैर कापडी	197
30	उखनसो	219	65	कन्यूटी	66	100	काली गाड	890
31	उजेडा	375	66	कपकोट	94	101	कालो	2
32	उज्योली	824	67	कपकोटी	643	102	किन्हैयामी गॉव	154
33	उडयार	146	68	कपणी	590	103	किमोली	505
34	उडर गॉव	228	69	कफलकोट	207	104	किरौली	72
35	उड़ेरखानी	870	70	कफलखेत	269	105	किरौली	129

ग्रामो की वर्णानुक्रम सूची
बागेश्वर तहसील

क्रम स०	ग्राम का नाम	लोकेशन कोड न०	क्रम स०	ग्राम का नाम	लोकेशन कोड न०	क्रम स०	ग्राम का नाम	लोकेशन कोड न०
1	2	3	1	2	3	1	2	3
106	किलपारा	7	141	कोठूँ	663	176	खो ी	258
107	किसमिला मझेठा	213	142	कोहिला	745	177	खोलसीर	882
108	किमरौली	908	143	कौनाग	346	178	खाँकर	853
109	कीभ्	35	144	कौनाग	778	179	ख्वामी	159
110	कुई	13	145	कौमानी ेट	786	180	गडरा	109
111	कुकटा	225	146	कागगाफी	828	181	गडेरा	439
112	कुकडा गाढ	281	147	क्वरालो	284	182	गडखेत	702
113	कुकरौली	349	148	क्वैरालो	367	183	गडखेर	720
114	कुकुडागाड	226	149	क्वैरा ी	498	184	गडिया गाँव	800
115	कुचौली	522	150	क्वैरा ी गगा बडौली	29	185	गड्वामिर मोली	451
116	कुछौली बगड	564	151	खटमेडा	116	186	गनी गाँव	684
117	कुजखेत	234	152	खडेरिया	774	187	गबौरिया	173
118	कुज्खेत	473	153	खडखेत	494	188	गनई	637
119	कुनार	221	154	खनौली	525	189	गहत्याडी	907
120	कुनेडा	19	155	खणडौली	224	190	गाढ गाव	369
121	कुनेडा	463	156	खरकाना तोली	80	191	गाडी खेत	851
122	कुन्झानी	610	157	खर्क टम्टा	808	192	गापानी	380
123	कुपतीरा	120	158	खल झनी	21	193	गामी	12
124	कुपलटा	277	159	खाडी कपूरी लगा	591	194	गिवाई	305
125	कुमलिटिया	597	160	खानी	9	195	गुडेरा	843
126	कुलगढा	157	161	खानी गाँव	148	196	गुडोली झुटोली	589
127	कुलरगा	508	162	खानी गाँव	593	197	गुनाकोट	291
128	कुलाऊँ	612	163	खिडुवाकोट	606	198	गुन्थी	201
129	कुलसारे	629	164	खितौली	769	199	गुम्टी	150
130	कुवारी	8	165	खिरौलिया	697	200	गुरगुचा उपाध्याय	383
131	केठी	40	166	खिरौली	910	201	गुरगुचा कुमैगा	384
132	केठमिलखा डुगची	41	167	खुनोली	413	202	गुरना	506
133	कैचुवा	148	168	खुमरिया नैकाणा	709	203	गुलाम परगड	106
134	कोट तुलारी	755	169	खुलदोडी	348	204	गुलेर गुर घट्टी	79
135	कोट फुलवाडी	660	170	खूना	362	205	गैनाड	96
136	कोट भन्डार	566	171	खेली	212	206	गैरखेत	103
137	कोटली गूठ	729	172	खैर कोट	580	207	गैरखेत	512
138	कोटली गूठ	840	173	खोला खेत	388	208	गरलेख	633
139	कोटिबुना	36	174	खोला गाँव	530	209	गैर सनेती	137
140	कोली गाड	132	175	खोलिया गाँज	409	210	गैराड	361

ग्रामो की वर्णानुक्रम सूची
बागेश्वर तहसील

क्रम स०	ग्राम का नाम	लोकेशन कोड न०	क्रम स०	ग्राम का नाम	लोकेशन कोड न०	क्रम स०	ग्राम का नाम	लोकेशन कोड न०
1	2	3	1	2	3	1	2	3
211	गैरीगाड	839	246	चलकाना	90	281	छीना	827
212	गोखरी	176	247	चामी	298	282	जखेडा	685
213	गोगिना	38	248	चिडग	347	283	जगथली	479
214	गोगिना रानी	368	249	चिपोली कुनेरा	437	284	जगथाना	84
215	गोजनी हावन तोली	536	250	चिफलेन	496	285	जजुरानी	513
216	गोलन	118	251	चीरा बगड	65	286	जतरकोट	121
217	गोला	814	252	चुचेरा	205	287	जनकुडी	101
218	गौनाप	885	253	चुराडी	365	288	जनोया पालडी	823
219	गगाड	217	254	चुहाडा	491	289	जमखिलोला	289
220	गाजनी	343	255	चौरखरक	64	290	जमराडी	888
221	ग्वाड	248	256	चौगाँव छीना	816	291	जलथा कोट	339
222	ग्वाड पुजेडा	661	257	चौडा	10	292	जलथी	296
223	ग्वाड मिल कोट	406	258	चौडा मयन	17	293	जलगाणी	165
224	ग्वानोली	429	259	चौन गाड	550	294	जसपुर	453
225	ग्वाम्दे	750	260	चौनानो	188	295	जसरौली	76
226	चट गाड	895	261	चौनी	341	296	जाखटी	183
227	चटोडी	830	262	चौनी	407	297	जाठा	873
228	चिग र तोला	320	263	चौरी	540	298	जाडती	142
229	चिरनोली	752	264	चौरोली गूठ	293	299	जानेल	110
230	चिरौना	356	265	चौरा	387	300	जिजोली	770
231	चेटी	649	266	चौरा	893	301	जिनखोला	730
232	चक जामडी	470	267	चौहना	307	302	जुनायल	425
233	चक टिटोली	497	268	छडिया	655	305	जुलकिया	267
234	चकना गाँव	592	269	छतीना मय चक	330	304	जेठाई	507
235	चक पपडिया	178	270	छत्याणो	618	305	जैनी	42
236	चकनोक सूना डिकरालो	469	271	छानो	314	306	जनकाम	821
237	चकी गाँव	549	272	छानी खेत	389	307	जैसर	707
238	चजेई	87	273	छाना	456	308	जोगस्वाड	482
239	चन बौडी	903	274	छाना उपाध्याय	809	309	जोगिया बाडी	490
240	चनोली	672	275	छानी	859	310	जोग्याणीरो	256
241	चन्तोला	608	276	छानीसेरा	692	311	जोग्यूडा	579
242	चमेडता	250	277	छिडिया नायल	243	312	जोशी गाँव	357
243	चमोली	747	278	छिदु	29	313	जोशी गाँव	848
244	चरण गठ	630	279	छुरिया	95	314	जोशी पालडी	811
245	चरसी	665	280	छुरिया पतौरा गूठ	99	315	जौल काण्डा	310

ग्रामो की वर्णानुक्रम सूची
बागेश्वर तहसील

क्रम स०	ग्राम का नाम	लोकेशन कोड न०	क्रम स०	ग्राम का नाम	लोकेशन कोड न०	क्रम स०	ग्राम का नाम	लोकेशन कोड न०
1	2	3	1	2	3	1	2	3
316	जौन गाँव	16	351	ढौला	54	386	थाकला	744
317	जाख	704	352	ढौना	569	387	थानड गोली	659
318	ज्यूणा स्टेट	615	353	ढौना गाँव	480	388	थापनी	271
319	ज्यूरीतेला	563	354	ढौला गाँव	635	389	थाला	520
320	झकरौडा	163	355	ढागा	595	390	दन्नोली	464
321	झडकोट	390	356	ढुगा	335	391	दर्शानी	773
322	झिरौली	826	357	ढुगा पाटली	331	392	दाडिम खेत	694
323	झूनी	22	358	ढगा पत	450	393	दाडिम ढौक	292
324	झोपडा	70	359	तडखेत	544	394	दारसिंग	162
325	झाकरा	191	360	त ा गाँव	290	395	दिमोला	561
326	टकनार	582	361	तरमोली	912	396	दुदिला	734
327	टाली खेत	719	362	तरमाल पतिया सार	28	397	दुलम	20
328	टिटोला	652	263	तवाड गूठ	877	398	देलमेल	402
329	टोटा देवल	492	364	तल्ला डोबा	798	399	देव तोली	583
330	ठेरी	206	365	तल्ला पया	646	400	देवल खेत	792
331	डाबखोलिया	874	366	तल्ला सरना	868	401	देवल चौरा	355
332	डिगरा	263	367	ताछनी	510	402	देवल डाक	259
333	डिनौला	855	368	तावड	222	402	देवल धार	819
334	डुगकोट स्टेट	777	369	तिरकोट	283	403	देवल बिसराल	559
335	डोबा	306	370	तिलसारी	698	405	देवली गूठ	377
836	टाक	634	371	तीख	6	406	देवलेट	602
337	डागू खाड	23	372	तुनडा	327	407	दोघाड	431
338	डुगर गाँव	280	373	तुनेडा	414	408	दोघाड लग्गा ककडता	417
339	डुगरी	386	374	तुपेड	350	409	दौबड गाड	574
340	डुगरी चखेडा	761	375	तुल्यागी	218	410	दोराट	60
341	ढाटो	457	376	तुसेडा	596	411	दोवाली	514
342	ढाडा इजर	134	377	तैलाहाट	666	412	दौनी गाड	607
343	ढानरा	605	378	तोली	57	413	द्योडाई	768
344	ढाप न० 2	609	379	तोली	62	414	द्योरख	448
345	ढाप भण्डार	604	380	तोली	495	415	द्योरोडा	783
346	ढाल मल्ला	420	381	त्याकोट	588	416	द्यौडाई	266
347	ढुकुरा	708	382	त्यौरा	276	417	द्यागढ	257
348	ढेरा पाटन	315	383	थकनाडा	236	418	द्वारसौ	253
349	ढोकरी गाँव	58	384	थकनाडा	405	419	द्वाली	170
350	ढोकी तेला	393	385	थोड बज्वाड	617	420	दवाली	273

ग्रामो की वर्णानुक्रम सूची
बागेश्वर तहसील

क्रम सं०	ग्राम का नाम	लोकेशन कोड न०	क्रम सं०	ग्राम का नाम	लोकेशन कोड न०	क्रम सं०	ग्राम का नाम	लोकेशन कोड न०
1	2	3	1	2	3	1	2	3
421	धतिया ढूगा	568	456	नीन नगोला	25	491	पाटला	795
422	धनियाल गाँव	199	457	नैनी	825	492	पाटली	807
423	धनो गाँव	542	458	नैनी उडयार	517	493	पाय	537
424	धपोला सेरा	527	459	नैल	279	494	हानल	180
425	धपोली	471	460	नैन गडा	300	495	पाना	904
426	धराडी	476	461	नौकुडी	49	496	पाये	772
427	धारकुना	504	462	नौगाँव	435	497	पाये	242
428	धारी	308	463	नौगाँव	686	498	पालडी करायना	822
429	धारी	577	464	नौगाँव	754	499	पालडी बगड	302
430	धारी किनी	167	465	नौगाँव	887	500	पानी	488
431	धारी कुरौली	141	466	नौगाँव मयचक गुटछेटी	333	501	पानी डुगरा	75
432	धैना	743	468	नौघर	436	502	पामदेव	837
433	धोपा	721	468	नौघर	717	503	पितरौडा	216
434	धौलिया पाटा	556	469	नौघर स्टेट	797	504	पिंगलो	636
435	नन्दी गाँव	902	470	पगना	846	505	पुन्यमाफी	790
436	नरगडा	108	471	पचना	771	506	पुरकुनी	85
437	नरगोला	603	472	पचार	155	507	पुरकोट	246
438	नरग्वाडी	700	173	पनक्यूड	177	508	पुरडा	664
439	नाकुरी तल्ला	779	474	पडयार खेत	857	509	पुरानी	545
440	नाग कन्याल	467	175	पडयार बाना	278	510	पुर्वी अयार तोली	670
441	नाघर माजिला	477	476	पटाई	445	511	पेडुला कोट	674
442	नाघर साहू	378	477	पणकाडे	516	512	पेठाणी	55
443	नार्धा सेरा	160	478	पतौजा	521	513	पैंटाण	147
444	नाल कन्यानी कोट	86	479	पथरिया	632	514	पैंठान	505
445	नाल कुवानी	667	480	पनौरा	97	515	पैमिय	408
446	नानी पन्यानी	51	481	पन्थ गाँव	863	516	पोखरी	324
447	नामती चेटा बगड	202	482	पन्द्रपानी	245	517	पोखरी	518
448	नायल	325	483	पन्यालो	727	518	पोखरी	756
449	नागल उपाध्याय	397	484	पॅपू	382	519	पोथिग	68
450	नायल चमोली	503	485	पपोला	128	520	पोलीग	100
451	नायल धपोला	412	486	परकोटी	621	521	पौडी	806
452	नायल माफी	871	487	परी गाँव	767	522	पौवारी	83
453	नारायण डनाक	481	488	परेडा	638	523	पग चौडा	484
454	नारी	428	489	पलसो	470	524	पग चौडा	485
455	नावली	241	490	पलैडा	421	525	पाकड	124

ग्रामो की वर्णानुक्रम सूची
बागेश्वर तहसील

क्रम स०	ग्राम का नाम	लोकेशन कोड न०	क्रम स०	ग्राम का नाम	लोकेशन कोड न०	क्रम स०	ग्राम का नाम	लोकेशन कोड न०
1	2	3	1	2	3	1	2	3
526	प्यारा	905	561	बमन भीडी	502	596	बिराडी	401
527	फडगली	233	562	बमराडी	235	597	बिलखेत	344
528	फरसाली पल्ली	77	563	बमरोली	441	598	बिनोरी	831
529	फरसाली वल्ली	78	564	बमसेना	73	599	बिनौला मेरा	801
530	फस्टनिया	371	565	बटाना गाँव	889	600	बिशाल गडी जाजरी	127
531	फल्याटी	302	566	बयानी मेरा	718	601	बिहर गाँव	844
532	फल्याटी	359	567	बरमती	31	602	बीथि पन्याली	92
533	फल्याटी	644	568	बलगडी धूर पट्टा	524	603	बुडधुना	366
534	फुनई	114	569	बलसूना	272	604	बुन गाँव	237
535	फुलबाडी गूठ बैजनाथ	669	570	बसई	316	605	बेटुलिया	880
536	फुसेरा	422	571	बसकुना	115	606	बेडा मझेडा	125
537	बखरिया टाना	886	572	बस खोला	836	607	बेदी बगड	879
538	बखेत	458	573	बासेत	317	608	बेलना	297
539	बगरानी	598	574	बलिया माफी	416	609	बैकुडी	133
540	बगेना	112	575	बहुवा गाँव	193	610	बैगाँव कनरौ	693
541	बग्वाली खान	838	576	बहुली	227	611	बैडा तलाडा	531
542	बधर	59	577	बागेश्वर ज्यूला	202	612	बैतड	911
543	बजी गाँव	281	578	बाज गाँव	869	613	बैतोली गुडेली खेत	340
544	बचेत	551	579	बाडी खानसा	268	614	बैनाल बाडी	570
545	बज्यूली	711	580	बाडी खेत	740	615	बैमानी	81
546	बडाल गाँव	122	581	बाडेश्वर	736	616	बोर गाँव	1
547	बडयूडा मय चक	136	582	बालुडी गाँव	145	617	बोर गाँव	311
548	बडखण्ड	812	583	बास तोला	449	618	बोर गाँव	788
549	बडी पन्याली	52	584	बासुदेव	466	619	बोर गाँव	803
550	बडेत	47	585	बास्ती	169	620	बोर गाँव लग्गा छाना	299
551	बडेत	270	586	बिजलेख	240	621	बोहला	898
552	बडेत	705	587	बिजेत	475	622	बौडो	907
553	बडोली	810	588	बिजोरिया	342	623	बगचुडी	509
554	बदिया कोट	3	589	बिजोरिया बज्वाड	794	624	बगचुडी	813
555	बने गाँव	545	590	बिजोरी	301	625	बगडुगरिया	353
556	बन्ड	728	591	बिझोरी खान	281	626	बगा	805
557	बन्तोली	326	592	बिखोली	671	627	बास झिरोली	493
558	बन्तोली	757	593	बिनवाल तेवाडी	275	628	बुगारी	840
559	बबुरिया नायक	891	594	बिनसर	850	629	बूगा	648
560	बमटाना	309	595	बिगोला	766	630	बूगा	892

ग्रामों की वर्णानुक्रम सूची
बागेश्वर तहसील

क्रम सं०	ग्राम का नाम	लोकेशन कोड नं०	क्रम सं०	ग्राम का नाम	लोकेशन कोड नं०	क्रम सं०	ग्राम का नाम	लोकेशन कोड नं०
1	2	3	1	2	3	1	2	3
631	बूंगा इजर	486	666	भिल कोट	647	701	मन्तोली	472
632	भकुन खोला	722	667	भीडी	501	702	मन्या खेत	631
633	भकुना	214	668	भूल गाँव	158	703	मन्यूडा मापो	676
634	भगदानू	678	669	भूल्यूटा	411	704	मय्	379
635	भगर तोला	702	670	भेटा कुटोलिया	776	705	मलसूना	584
636	भटखोला	867	671	भेटा गूंठ	775	706	मल्ला डोबा	793
637	भटी गाँव	559	672	भेटा मय चक	558	707	मलना देश	71
638	भटोली खालसा भटोली गूंठ	205	673	भैरू	403	708	म लेर पया	645
639	भण्डार	489	674	भैसोडो चक	567	709	मतला मरना	869
640	भण्डारी गाँव	93	675	भोज गड	781	710	मवई	654
641	भण्डारी गाँव	600	676	भो ना नाघर	875	711	ममवाडो	363
642	भण्टारी मेरा	575	677	मगरू पहरी	232	712	महत गाँव	344
643	भतडिया	759	678	मगरू भगतोला	185	713	महत गाँव	599
644	भतरौना	260	679	मगस्टा	639	714	महर गाँव	483
645	भतौडा	602	680	मछिया कोट	502	815	महर घेटो	613
646	भदौना	208	681	मजकोट	690	816	महर पाने	739
647	भदौरा	67	682	मज गाँव	187	717	महरूडो	194
648	भदौरा	487	683	मजबे	286	718	महरेत	105
649	भद्रकाली	538	684	मजबे	418	719	महोली	156
650	भनार	125	685	मजिया खेत	274	720	मानखेत	204
651	भनार तोली	862	686	मजी गाँव	864	721	माणीखेत	252
652	भन्तोला	186	687	मझेडा	175	722	मानतरी	329
653	भयूं गूंठ	500	688	मटे गठ	690	723	मानू झाल	215
654	भयू मयचक धूनी	111	689	मटेना	723	724	माल्दे भ्रामरी	716
655	भयेडी	303	690	मटेयालो	511	725	मिकिना खलपटा	24
656	भलौडी	211	691	मटेला	835	726	मिथुन कोट	519
657	भसौडी कुटीर	107	692	मडेग	400	727	मिहत खेत	433
658	भाट गाड	447	693	मड गोपेश्वर	534	728	मिहिनिया	244
659	भाट गाड	485	694	मड तोली	495	729	मुनागी	34
660	भाटली गोर	351	695	मणी गाँव	430	730	मुसोली जिब जोशी गाँव	322
661	भाना पधियार	785	696	मण्डल मेरा	370	731	मेरा डगरी	662
662	भानी	69	697	मथरो	791	732	मेहनर बूगा	332
663	भाखड़ पन्त	465	698	मध्यां	576	733	मैगड स्टेट	624
664	भिटार कोट	746	699	मनक भटा	560	734	मैनी गाँव	849
665	भिताडी	820	700	मनकोट	373	735	मोली खारी	764

ग्रामो की वर्णानुक्रम सूची
बागेश्वर तहसील

क्रम स०	ग्राम का नाम	लोकेशन कोड न०	क्रम स०	ग्राम का नाम	लोकेशन कोड न०	क्रम स०	ग्राम का नाम	लोकेशन कोड न०
1	2	3	1	2	3	1	2	3
736	मोस्ट गाँव	229	771	रोल्याणा	619	806	वलना	354
737	मौउडियार	438	772	रगदेव	143	807	वाल्म	5
738	रजोली	454	773	लखना	742	808	वाफिना गाव तल्ला	152
739	रणकाण्डा	409	774	लछौटी	166	809	वाफिना गाव लल्ला	153
740	रणकुणी	758	775	लछेड	168	812	विजय पुर	455
741	रतवर माफी	557	776	लटेना	174	811	वैछम	
742	रतधार	184	777	लटौला मय चक आमद	581	812	सामा	45
743	रतवे	288	778	लडखेत	622	813	सकन्यूडा	192
744	रतजटिया	782	779	लद्यूडा	653	814	सकेडा	841
745	रतमोली	515	780	लमचूला	674	815	सज्यूला	586
746	रतौडा	787	781	लमणगडा	179	816	सनगाड	171
747	रनकोट	396	782	लमकर खेत	614	817	सगडा	680
748	रमाडो	53	783	लाटू गौर चन्द्रपान	625	818	सालिया	571
749	रामपुर तल्ला	675	784	लाथी	200	819	सलिग	18
750	रामपुर मल्ला	673	785	लाधार	209	820	सलिग उडियार	16
751	रावत सेरा	567	786	लाहुर	30	821	सलेत	444
752	रिउनी लखमार	706	787	लीती	44	822	सपोला	459
753	रिखाड	32	788	लीती लग्गा डागूखाड	37	823	सात	287
754	रिखाडी	528	789	लीला	91	824	सानी उडियार	533
755	रिखैल	847	790	लेटगडा	523	825	सिटोली	715
756	रिगुडिया	427	791	लेटी	513	826	सिन्दूरी	829
757	रीडू उडयार	312	792	लोब चक उडगार	865	827	सिमकुना	535
758	रीठा गूंठ	627	793	लोहा कोट	701	828	सिमखेत	304
759	रठिग	760	794	लोहा गडो	642	829	सिमखेत	640
760	रीठा बगड	102	795	लोहार खेत	11	830	सिमगडी	172
761	रीठा बमन गाव	626	796	लोहार खेत	474	831	सिमगडी	677
762	रीठायत	432	797	लोहार चोरा	712	832	सिमतोला	398
763	रोमा कपूटी	138	798	लोहारी तल्ली	735	833	सिमतोली	834
764	रैखोली	818	799	लोहारी मल्ली	733	834	सिमतोली	896
765	रैखोली	899	800	लोबाज	780	835	सिमपुरी	749
766	रैखोली गाव	151	801	लवालोली	532	836	सिमरी	244
767	रैगडिया	884	802	लवेटा	203	837	सिमल गाव	499
768	रैतोली	623	803	लवेखानो	426	838	सिमस्यारी	856
769	रैथल	117	804	वजीला	461	839	सिमायल	419
770	रोग्याग	223	805	वजेला	688	840	सिमायल	601

ग्रामो की वर्णानुक्रम सूची
बागेश्वर तहसील

क्रम स०	ग्राम का नाम	लोकेशन कोड न०	क्रम स०	ग्राम का नाम	लोकेशन कोड न०	क्रम स०	ग्राम का नाम	लोकेशन कोड न०
1	2	3	1	2	3	1	2	3
841	सिमाली	541	868	सुरकाली गाव	130	895	स्यूनडा मलला	415
842	सिया	900	869	सुराग	4	896	स्यूनी	285
843	सिरकुनी	585	870	सुराग	680	897	स्यूनी गाव	135
844	सिरकोट	620	871	सुलमनी	63	898	स्यूरी दनाडी	39
845	सिरौली	319	872	सूर्या	27	899	हयरसिया	460
846	सिलडी	641	873	सेणू	789	900	हमटी कापडी	43
847	सिलनगार	181	874	सेरी	190	901	हर कोट	33
848	सिलाटी	585	875	सेराकुना	705	902	हर खोला	834
849	सिलगिया	578	876	सेला	399	903	हर बगड	748
850	सिलिम तोली	753	877	सेरा खोला	731	904	हर वाड	249
851	सिल्त	724	878	सेली गाव	440	905	हर सीरा	89
852	सीपला गाव	154	879	सेली सामा	50	906	हरी नगरी	651
853	सीखेत गैर तोली	323	880	सेरी हाट	725	907	हिवौडी	104
854	सीमा	119	881	सेल्टा	238	908	हिर मोली	352
855	सीमा गौन	784	882	सैंज	883	909	हीरा गौनी	854
856	सीमी नरगोल	304	883	सोरिया थल	553	910	हुंरा	699
857	सीरी	48	884	सौखेत	572	911	होराली	161
858	सीमा खारी	799	885	सौतरी	881	912	हवील कुलवान	611
850	सुक्याडा	360	886	सौल्ख नारी	641			
860	सुखचौना	210	887	सौलिदा बजवाडी	703			
							वन क्षेत्र	
861	सुडिंग	15	888	सागड	543			
862	सुतर गाव	867	889	स्याकोट	182			
863	सुनदिल	424	890	स्यालटीट	737	1	वपकोट रेज	F1
864	सुनार गाव	478	891	स्याल लोबा	337	2	गटखेत रेज	F2
865	सुनेरी	318	892	स्यालो	658	3	जागेश्वर रेज	F5
						4	बागेश्वर रेज	F3
866	सुमगढ	14	893	स्यालदे	726	5	बेनी नाग रेज	F4
567	सुमर्टा	82	894	स्यूनडा तल्ला	397	6		F6

ALPHABETICAL LIST OF VILLAGES

BAGESHWAR TAHSIL

S No	Name of Village	Location Code No	S No	Name of Village	Location Code No	S No	Name of Village	Location Code No
1	2	3	1	2	3	1	2	3
1	Adhvali	452	36	Badiyakot	3	71	Banja	845
2	Agar	526	37	Ba_arati	598	72	Bans Jhiroli	493
3	Agar	696	38	Bageli	112	73	Bantoli	757
4	Agai	815	39	Bageshwar Jvula	262	74	Bantoli	326
5	Aindhar	656	40	Ba_ihai	59	75	Bareshwar	736
6	Airari	239	41	Ba wali Khan	838	76	Baret	47
7	Airari Gunth	189	42	Bahalia Mafi	416	77	Baret	280
8	Airiagai	876	43	Bahuli	227	78	Baret	765
9	Aithan	74	44	Pahuwa Gaon	193	79	Bari Khalsa	268
10	Akhoria Garh	140	45	Baiaon Kalaraun	693	80	Bari Khet	740
11	Aksaura	442	46	Baikuri	133	81	Bari Panyali	52
12	Akurai	712	47	Bainalbari	570	82	Barkhand	812
13	Alkanya	448	48	Baira Talara	531	83	Barmati	31
14	Amjhaju	131	49	Baijani	81	84	Baryuramai Chak	136
15	Amoli	732	50	Baitar	911	85	Baset	317
16	Amoli	906	51	Baitoli Gadelikhet Chak	340	86	Baskhola	836
17	Amsarkot	295	52	Bajel	551	87	Baskuna	115
18	Amsyari	650	53	Baj Gaon	869	88	Bashi	316
19	Amtora	282	54	Baji gaon	281	89	Basti	169
20	Ana	713	55	Bajvuli	711	90	Bastoli	449
21	Anarsa	247	56	Bakhariya Tana	886	91	Basudev	465
22	Aneriya	395	57	Bakhet	458	92	Batal gaon	122
23	Angari	385	58	Balgari Dihur Patta	524	93	Bauri	901
24	Arauli	261	59	Balsuna	272	94	Bayala gaon	889
25	Are	254	60	Baluri Gaon	145	95	Bavalisera	718
26	Ason	909	61	Baman Bairi	502	96	Bedi Bagar	879
27	Ason	113	62	Bamatana	309	97	Belta	287
28	Atharon	687	63	Bamrari	235	98	Bera Majhera	125
29	Athjaisya	548	64	Bamroli	441	99	Betuliya	880
30	Aulani	594	65	Bamsera	73	100	Bhadrakali	538
31	Aulja gaon	149	66	Band	728	101	Bhadauna	298
32	Awali Garh	852	67	Bane gaon	545	102	Bhadaura	67
33	Ayartoli Estate West	689	68	Bangchuri	813	103	Bhadaura	487
34	Baburia Naval	891	69	Bangchuri	589	104	Bhagar Tola	762
35	Badouli	810	70	Bang Dungariya	353	105	Bhagdanu	678

ALPHABETICAL LIST OF VILLAGE

BAGESHWAR TAHSIL

Sl No.	Name of Village	Location Code No	Sl No	Name of Village	Location Code No	Sl No.	Name of Village	Location Code No
1	2	3	1	2	3	1	2	3
106	Bhaisauri Kutr	107	141	Bhojgar	781	176	Chak Jamari	470
107	Bhaisori Chak	587	142	Bholana Nagnar	875	177	Chaklok Suna Dikrali	469
108	Bhalauri	211	143	Bhul gaon	158	178	Chak Papriya	178
109	Bhakuna	214	144	Bhuiyura	411	179	Chak Titoli	497
110	Bhakum Khola	722	145	Bihar gaon	844	180	Chakri gaon	549
111	Bhana Padiyar	764	146	Bijet	475	181	Chalkana	90
112	Bhanar	195	147	Bijlekh	240	182	Chameita	250
113	Bhanartoli	862	148	Bijori	301	183	Chami	298
114	Bhamdar	489	149	Bijoria Bajwar	794	184	Chamoli	747
115	Bhandari gaon	93	150	Bijori Jhal	231	185	Chan Bauri	903
116	Bhandari gaon	600	151	Bijoriya	342	186	Chanoli	672
117	Bhandari Sera	575	152	Bilauna Sera	801	186	Chantola	508
118	Bhani	69	153	Bilkhet	364	188	Charan Gunth	630
119	Bhak Harpant	465	154	Bilori	831	189	Charson	665
120	Bhan Tola	186	155	Bimola	766	190	Chaugaon Chhina	816
121	Bhatani Kot	351	156	Bisholi	671	191	Chauna	307
122	Bhatariya	769	157	Binsar	850	192	Chaunali	188
123	Bhatauira	402	158	Binwal Tewari	275	193	Chaunoli Gunth	293
124	Bhatgar	447	159	Birari	401	194	Chaungar	550
125	Bhatgai	845	160	Birthi Panvali	92	195	Chauni	341
126	Bhati gaon	554	161	Bishalgari Jajari	127	196	Chauni	407
127	Bhatoli Khalsa Bhatoli Gunth	265	162	Bohala	898	197	Chauni	540
128	Bhat Raula	260	163	Bor gaon	803	198	Chaura	10
129	Bhat Khola	861	164	Bor gaon	788	199	Chaura	387
130	Bhaveri	303	165	Bor gaon	1	200	Chauria	893
131	Bhavun Gunth	500	166	Bor gaon	311	201	Chauria Esthal	17
132	Bhayun May Chak Dhuseli	1	167	Borgaon Lagga Chhana	299	202	Chhana	456
133	Bheiu	403	168	Bul gaon	237	203	Chhana Upadhyay	809
134	Bheta Gunth	775	169	Bunga	648	204	Chhali	859
135	Bheta Kutolia	776	170	Bunga	892	205	Chhani Sera	692
136	Bheta Mali Chak	558	171	Bungari Jar	486	206	Chhati	314
137	Bhilkot	647	172	Bungari	860	207	Chhati Khet	389
138	Bhiri	501	173	Burdhuna	366	308	Chhatiha Maye Char	330
139	Bhitari	825	174	Chchai	87	209	Chhatiya	655
140	Bhitr Kot	746	175	Chalana gaon	592	210	Chhatiyani	618

ALPHABETICAL LIST OF VILLAGE

BAGESHWAR TAHSIL

Sl No	Name of Village	Location Code No	Sl No	Name of Village	Location Code No	Sl No	Name of Village	Location Code No
1	2	3	1	2	3	1	2	3
211	Chhauna	827	246	Dhaina	743	281	Doba	306
212	Chhidu	29	247	Doal Malla	420	282	Dobali	514
213	Chhiniva Naval	243	248	Dhanar	605	283	Dobai	60
214	Chhuria	95	249	Dhanga	595	284	Dobar Garh	574
215	Chhuria Panaura Gunth	99	250	Dhani gaon	643	285	Dophat	431
216	Chiulet	496	251	Dhaniyal Gaon	199	386	Dophar Lagga Kakarta	417
217	Chipoli Kuniya	437	252	Dhap Bhandai	604	387	Dudila	734
218	Chiralagai	65	253	Dhap No 2	609	288	Du'am	20
219	Chiriang	347	254	Dhapoli	471	289	Dumlote State	777
220	Chorkharak	64	255	Dhapoli Sera	527	290	Dungari	386
221	Chuchura	205	256	Dhapti	457	291	Dungari Chak Hera	761
222	Chuhara	491	257	Dhara Egar	134	292	Dungari gaon	280
223	Churari	365	258	Dharari	476	293	Dwarson	253
224	Dalkholiya	874	259	Dhari	308	294	Dyan gaon	257
225	Dangu Gwar	23	260	Dhari	577	295	Dyorae	266
226	Dank	634	261	Dhari Kinau	167	396	Dyorae	768
227	Dantoli	464	262	Dhari Kurauli	141	297	Eta Gunth	374
228	Darim Khet	694	263	Dharkuna	504	298	Eriyo Gunth	628
229	Darim Dhank	292	264	Dhatia Dhunga	568	299	Fadgali	233
230	Darshani	773	265	Dhauk Gautela	393	300	Faltania	371
231	Dat Singh	162	266	Dhaula	54	301	Falvati	302
232	Dauligar	607	267	Dhaula	569	302	Falvati	644
233	Dawali	170	268	Dhaula gaon	480	303	Farsali Palli	77
234	Dawali	273	269	Dhaula gaon	635	304	Farsali Walli	78
235	Delmel	462	370	Dhauliya Pata	556	305	Fatvati	359
236	Deolet	602	271	Dhela Patan	315	306	Fulai	114
237	Deoli Gunth	377	272	Dhokari gaon	58	307	Fulwarigunth Barjnath	669
238	Deorakh	448	273	Dhopa	721	308	Fulsera	422
239	Deriora	783	274	Dhukuro	708	309	Gadera	439
240	Deotoli	583	275	Dhunga	335	310	Gadera	109
241	Dewal Bisral	569	276	Dhunga Pant	450	311	Gahtyari	907
242	Dewal Chaura	355	277	Dhunga Pathi	331	312	Gaihar	96
243	Dewal Dank	259	278	Digara	263	313	Gairar	361
244	Dewal Dhai	819	279	Digoli	561	314	Gairigar	839
345	Dewal Khet	792	280	Dinaula	855	315	Gairkhet	103

ALPHABETICAL LIST OF VILLAGE

BAGESHWAR TAHSIL

Sl No.	Name of Village	Location Code No	Sl No.	Name of Village	Location Code No.	Sl No	Name of Village	Location Code No
1	2	3	1	2	3	1	2	3
316	Gair Khet	512	351	Gurithi	201	386	Jalthi	296
217	Gairsaheti	137	852	Gurama	506	387	Jamkhitola	289
318	Galai	637	353	Gurgucha Kumaiya	384	388	Jamrari	888
319	Ganauriv	173	354	Gurgucha Upadhyay	283	389	Jankh	704
320	Gangar	217	355	Guthera	843	390	Jamkuri	101
221	Gahi gaon	684	356	Gwalde	750	391	Jamoli Paiari	823
322	Ganjali	343	357	Gwai	248	392	Jarthi	142
323	Gapani	380	358	Gwar Bhilkot	406	393	Jaspur	453
324	Garh gaon	369	359	Gwar Pajera	661	394	Jasrauli	76
325	Gari Khet	851	360	Gwatoli	429	395	Jaurkot	121
326	Gariya gaon	800	361	Hainti Kapari	43	396	Jatha	873
327	Gar Khet	702	362	Harbagar	748	397	Jaul gaon	376
328	Garlekh	633	363	Harbar	249	396	Jaul Kanda	310
329	Gaiser	720	364	Hari Nagari	651	399	Jethai	507
330	Garuma Sirmoli	451	365	Harkholi	834	400	Jhakraura	163
331	Gasi	12	366	Harkot	33	401	Jhamkra	191
332	Gaunap	885	367	Haisila	89	402	Jharkot	390
333	Ghatauri	830	368	Hathiasa	460	403	Jhiauli	826
334	Ghatgar	895	369	Hichauri	104	404	Jhopara	70
335	Ghoti	649	070	Hiragauni	854	405	Jhuhi	22
336	Ghigar Tola	320	371	Himoli	352	406	Jijoli	770
337	Ghiauli	356	372	Horali	161	407	Jinkhola	730
338	Ghirtoli	752	373	Humera	699	408	Jogia Bari	490
339	Giwayi	305	374	Hwil Kulwan	611	409	Jogswar	482
340	Gogina	38	375	Jagthali	479	410	Jogyaniro	256
341	Gogina Pani	358	376	Jagthana	84	411	Jogyura	579
342	Gojani Hawan Toli	536	377	Jainiras	821	412	Joshi gaon	357
343	Gokhari	176	378	Jainti	42	413	Joshi gaon	848
344	Gola	814	379	Jaisar	707	414	Joshi Palri	811
345	Golana	118	380	Jajurali	513	415	Julkia	267
346	Gundoli Jhutoli	589	381	Jakhari	183	416	Junkia	425
347	Gulam Pargai	106	382	Jakheia	685	417	Jvuna Estate	615
348	Guler Gui Ghhutti	79	383	Jalekh	110	418	Jyu Rautela	563
349	Gumati	150	384	Jalmani	165	419	Kabhara	894
350	Guna Kote	291	385	Jaltha Kot	339	420	Kafal Dhunga	757

ALPHABETICAL LIST OF VILLAGES

BAGESHWAR TAHSIL

S No	Name of Village	Location Code No	S No	Name of Village	Location Code No	S No	Name of Village	Location Code No
1	2	3	1	2	3	1	2	3
421	Kafali	573	456	Kapkoti	643	491	Khir Kot	580
422	Kafali Kamera	61	457	Kapuni	590	492	Khiroli	910
023	Kafafi Lagga Papoli	139	458	Kara'a gaon	832	493	Khirolıva	697
424	Kafal Khet	269	459	Karaıa Gaon Mal Chak	552	494	Khiruwa Kot	606
425	Kafal Kot	207	460	Karasi Bunga	833	495	Khitoli	769
426	Kataulı	88	461	Karas Mali	828	496	Khola gaon	530
427	Kataulı	804	462	Karımur	126	497	Khola Khet	338
428	Kaflanı	46	463	Karmi	56	498	Kholi	258
429	Kamchuwa	198	464	Karol_	345	499	Kholia gaon	404
430	Kajyuli	668	465	Katai Mal	796	500	Khal Doli	348
431	Kakar Dhar	714	466	Kathani	897	501	Khuna	362
432	Kakıata Upadhvaya	391	467	Kathet Bara	255	502	Khumatıva Naıkana	709
433	Kalauni	443	468	Kathmuliya	321	503	Khunoli	413
430	Kala Pair Kapari	197	469	Katuwa Pani	763	504	Khwasi	159
435	Ka'auni	443	470	Katyuni	683	505	Kilpara	7
336	Ka'auta	817	471	KAulag	778	506	Kimoli	505
437	Ka'dhumga	388	472	Kaulag	346	507	Kimu	35
438	Kaliya Bagar	358	473	Kausani Estate	786	508	Kirai Dhami gaon	154
439	Kalna	372	474	Kethi	40	509	Kiroli	72
440	Kalon	2	475	Kethi Malkha Dungehi	41	510	Kirauli	129
401	Kamad	446	476	Khabdoli	224	511	Kismila Majheta	213
442	Kamata	529	477	Khaderia	774	512	Kisrauli	908
443	Kamaul	220	478	Khal Jhuni	21	513	Kohina	745
444	Kameri	230	479	Khankar	853	514	Kotali Gunth	729
445	Kamet Pani	381	480	Khantoli	525	515	Kotali Gunth	840
446	Kanauli	196	481	Khari Kapoori Lagga	591	516	Kot Bhandar	566
427	Kanda	842	482	Khar Kanatoli	80	517	Kot Fulwari	660
428	Kande	336	483	Khar Khet	494	518	Kothuon	663
449	Kande Kanyal	468	484	Khark Tamta	808	519	Kotılgar	132
450	Kande ThaPaliya	423	485	Khat Gera	116	520	Koti Wula	36
451	Kaneri	741	486	Khati	9	521	Kot Tulari	755
452	Kan_ai	872	486	Khati gaon	593	522	Kachauli	522
453	Kansyari	738	488	Khati gaon	148	523	Kuchhauli Bagar	564
454	Kanyuti	66	489	Khaulsir	882	524	Kui	13
455	Kapkot	94	490	Kheti	212	525	Kuj Khet	234

ALPHABETICAL LIST OF VILLAGES

BAGESHWAR TAHSIL

S No	Name of Village	Location Code No	S No	Name of Village	Location Code No	S No	Name of Village	Location Code No
1	2	3	1	2	3	1	2	3
526	Kukara	225	561	Laubanj	780	596	Majehra	175
527	Kukaragar	251	562	Let Gari	523	597	Maji gaon	866
528	Kukara Garh	226	563	Leti	313	598	Majiya Khet	274
529	Kukrauli	349	564	Lili	91	599	Maj Khet	204
530	Kulaon	612	565	Liti	44	600	Maj Kot	616
531	Kularanga	508	566	Liti Lagga Dagugwar	37	601	Mal Debhra Mari	716
532	Kul Garh	157	567	Lobchak Udiyar	865	602	Mala Desh	71
533	Kulsari	629	568	Loha Gari	612	603	Malla Doba	793
534	Kumalta	277	569	Lohar Chaura	710	604	Malla Pasa	645
535	Kumaltiya	597	570	Lohari Malli	733	605	Malla Sarna	804
536	Kumtira	120	571	Lohari Tal	735	606	Marsuna	584
537	Kunai	221	572	Lohar Khet	11	607	Malta	329
538	Kumera	19	573	Lohar Khet	474	608	Malu Jhal	215
539	Kumera	463	574	Loha Kot	701	609	Manak Bhata	560
540	Kunj-Hali	610	575	Lwatoli	532	610	Mandul Sera	370
541	Kurkhet	473	586	Lwesani	426	611	Mania Khet	631
542	Kuwari	8	577	Lweta	203	612	Mani gaon	430
543	Kwanali	498	578	Machhiya Kot	562	613	Mani Khe	252
544	Kwanali	367	579	Madhya	576	614	Man Kot	373
545	Kwarai	284	580	Magata	639	615	Man Toli	172
546	Kwarara Lagga Badauuli	294	581	Magru Pahari	232	616	Manura Mafi	676
547	Lachhauti	166	582	Magru Bhag Tola	185	617	Mar Gopeshwar	534
548	Ladyura	653	583	Mahar gaon	483	618	Mar Toli	695
549	Lahur	30	584	Mahar Ghati	613	619	Maswari	363
550	Lajher	168	585	Mahar Pale	739	620	Mate Gunth	690
551	Lakhani	742	586	Mahat gaon	599	621	Matela	835
552	Lanalbhar	209	587	Mahat gaon	244	622	Matena	723
553	Lamchura	679	588	Mahati	105	623	Matesali	511
554	Lam Jagara	179	589	Mahli	156	624	Mathen	400
555	Lar Khet	622	590	Mahruni	194	625	Mathren	791
556	Laskar Khet	614	591	Mal Gari State	624	626	Mau Udiyar	438
557	Lata Mar Chakamad	581	592	Mati gaon	849	627	Mawai	654
558	Latela	174	593	Majbe	286	628	Mavuh	379
559	Lathi	200	594	Majbe	418	629	Mehnar Bunga	332
560	Latu Gair Chandrapal	625	595	Maj gaon	187	630	Mela Dumgari	662

ALPHABETICAL LIST OF VILLAGES

BAGESHWAR TAHSIL

S No	Name of Village	Location Code No	S No	Name of Village	Location Code No	S No	Name of Village	Location Code No.
1	2	3	1	2	3	1	2	3
631	Mihal Khet	433	666	Naukuri	49	701	Parera	636
632	Mihiniya	264	667	Naoli	241	702	Parhai	445
633	Mikila Khalpata	24	668	Naval	325	703	Parigaon	767
634	Mithun Kot	519	669	Naval Chamoli	503	704	Parkoti	621
635	Most gaon	229	670	Naval Dhapola	412	705	Pasdev	837
636	Most Isari	764	671	Naval Mafi	817	706	Pata	507
637	Munari	34	672	Naval Upadhyaya	392	707	Patal	180
638	Musyoli Chak Joshigaon	477	673	Nin Nagoli	25	708	Patali	795
639	Naghar Majhia	477	674	Okhalsi Pant	878	709	Patanja	521
640	Naghar Sahu	378	675	Ore Lohar	856	710	Pathakyur	177
641	Nag Kan al	467	676	Pachana	771	711	Patharkyh	632
642	Nail	279	677	Pachar	155	712	Pathi	607
643	Nail gara	300	678	Padyar Wala	278	713	Pauri	806
644	Naini	825	679	Pagna	846	714	Pausari	83
645	Naini Udval	517	680	Painsiya	408	715	Pave	777
646	Nakuri Lalli	779	681	Paithan	564	716	Pave	242
647	Nainti Cheta Bagar	202	682	Paithan	147	717	Pethi	55
648	Nandi gaon	902	683	Palari Bagar	802	718	Petulakot	674
649	Nani Panyari	51	684	Palari Karala	822	719	Pingalon	636
650	Nankanyali Kot	86	685	Palera	421	720	Pitraura	216
651	Nankuwali	667	686	Pali	488	721	Pokhari	324
652	Narayan Block	481	687	Pali Dungara	75	722	Pokhari	518
653	Nargar	105	688	Palson	410	723	Pokhari	756
654	Nargoli	603	689	Pana	904	724	Poling	100
655	Nargwari	700	690	Panaura	97	725	Pothing	68
656	Nari	428	691	Pandra Pali	245	726	Punya Mafi	790
657	Nathi Sera	160	692	Pandyar Khet	857	727	Purani	446
658	Naugaon	754	693	Pang Chaura	434	728	Purbiyar Toli	670
659	Naugaon	686	694	Pang Chaura	485	729	Pur Kot	246
660	Naugaon	887	695	Pan Kande	516	730	Purkuni	85
661	Naugaon	435	696	Pankar	124	731	Purara	664
662	Naugaon Maye Chak-Guchchheti	333	697	Panthgaon	863	732	Pyara	905
663	Naughar	436	698	Panyali	727	733	Raiganiya	884
664	Naughar	717	699	Papoli	128	734	Rai Kholi	818
665	Naughar State	797	700	Papun	382	735	Rai Kholi	899

ALPHABETICAL LIST OF VILLAGE

BAGESHWAR TAHSIL

Sl No.	Name of Village	Location Code No	Sl No	Name of Village	Location Code No	Sl No	Name of Village	Location Code No
1	2	3	1	2	3	1	2	3
736	Raikholi Gaon	151	771	Saknvura	192	806	Simali	541
738	Raithal	117	772	Salet	444	807	Simayal	419
739	Rajoli	454	773	Salgara	682	808	Simayal	601
739	Ramali	53	774	Saling	18	809	Sim Gari	172
740	Rampur Malla	673	775	Saling Udiyar	16	810	Sim Gari	677
741	Rampur Talla	695	776	Saliya	571	811	Siminargol	304
742	Rangdev	143	777	Sanoar	171	812	Sim Khet	394
743	Ram Kanda	409	778	Sangar	543	813	Sim Khet	640
744	Ram Kot	396	779	Sani Udiyai	533	814	Simkhet Gair Toli	323
745	Ramkuni	758	780	Sasoda	459	815	Simkuna	535
746	Rataura	787	781	Sat	287	816	Simpuri	749
747	Ratbe	288	782	Saukhet	572	817	Simraun	244
748	Ratdhar	184	783	Sauriya Thal	553	818	Simsyari	856
749	Ratghar Mafi	557	784	Saulakh Nari	681	819	Simtola	398
750	Ratmatta	782	785	Saulia Bawyari	703	820	Simtoli	334
751	Ratmoli	515	786	Sautari	881	821	Simtoli	896
752	Raitoli	623	787	Seema	119	822	Sinduri	829
753	Raulayan	223	788	Sela	399	823	Sipla Gaon	144
754	Rauyana	619	789	Sela Khola	731	824	Sirauli	319
755	Rawat Sera	567	790	Seli Gaon	440	825	Siri	48
756	Reoni Lakhmar	706	791	Selihat	725	826	Sirkot	620
757	Riguriya	427	792	Seli Sama	50	827	Sir Kuni	585
758	Rikhaul	847	793	Selkuna	705	828	Sisa Khani	799
759	Rikhari	528	794	Selta	238	829	Sitoli	715
760	Rikhari	32	795	Senu	789	830	Siya	900
761	Riku Odyar	312	796	Seri	190	831	Suding	15
762	Rima Queti	138	797	Shama	45	802	Sukh Chauna	210
763	Ritha Bagar	102	798	Silangar	181	833	Sukyari	360
764	Ritha Baman Gaon	626	799	Siangiya	578	834	Sulmati	60
765	Ritha Gunth	627	800	Silari	641	835	Sumgarh	14
766	Rithan	760	801	Silati	539	836	Sunti	82
767	Rithayat	432	802	Siling Toli	753	837	Sunar Gaon	478
768	Saraj	883	803	Silli	724	838	Suneri	424
769	Sajyula	586	804	Sima gaon	784	839	Sunari	318
770	Sakera	841	805	Simal gaon	499	840	Supi	27

ALPHABETICAL LIST OF VILLAGES

BAGESHWAR TAHSIL

S No	Name of Village	Location Code No	S No	Name of Village	Location Code No	S No	Name of Village	Location Code No
1	2	3	1	2	3	1	2	3
841	Surrg	680	868	Tahkla	744	895	Udyar	146
842	Surag	4	869	Tahk an	236	896	Uje'a	375
843	Surkali gaon	130	870	Thuklar	405	897	Ujyoli	824
844	Sutar gaon	867	871	Thala	520	898	Ukhal Dhar	123
845	Syakot	182	872	Tekh	6	899	Ukhalson	219
846	Syalde	726	873	Than Dangoli	659	900	Umcha Khet	657
847	Sya'doba	337	874	Thapri Bajwar	617	901	Upara	547
848	Syali	658	875	Thapli	271	902	Arkhuli	691
849	Syal Teet	737	876	Theli	206	903	Uttaraura	98
850	Syali Da'ari	39	877	Tisuri	698	904	Uttar Dug	164
851	Syunara Malla	415	878	Tirkot	283	905	Vijaipur	455
852	Syunara Talla	397	899	Titoli	652	906	Wachham	5
853	Syuni	285	880	Tiyakot	568	907	Wafila gaon Malla	153
854	Syuni gaon	135	881	Toli	62	908	Wafila gaon Talla	152
855	Tachhani	511	882	Toli	57	909	Waichha	26
856	Tallihat	666	883	Toli	495	910	Wajina	461
857	Taknar	582	884	Tota Dewal	492	911	Walna	354
858	Talar	222	885	Tulyani	218	912	Wajyula	688
859	Talai Gunth	877	886	Tumcra	327			
860	Talla Doba	798	887	Tunera	414			
861	Talla Paya	646	888	Tupera	350			
862	Talla Serana	868	889	Tusera	596			
863	Tani Khet	719	890	Tynura	276			
864	Tati gaon	290	891	Udel Gaon	228			
865	Tar Khet	544	892	Udera	328			
866	Tarmoli	912	893	Uderiya	555			
867	Tarsal Patiasai	28	894	Uderkhani	870			

Forest Range

Bageshwar Range	F3
Beninag Range	F4
Garhkhet Range	F2
Jageshwar Range	F5
Kapkot Range	F1
...	F6

1—बागेश्वर तहसील

ग्राम निदेशिका

जन सुविधाएं एवं भूमि उपयोग

उपलब्ध जन सुविधाएं (यदि ग्राम में सुविधाएं उपलब्ध नहीं हैं तो कालम में डैश(—)लगाया गया तथा उसके बाद कोष्ठकों में जितनी निकटतम दूरी पर सुविधाएं उपलब्ध हैं मोटेतौर पर वह दूरी इस प्रकार दी गयी है--(5 कि.मी., 5 कि.मी. से 10 कि.मी.और 10+कि.मी.)
Amenities available—(If not available within the village a dash (—) is shown column and next to i in brackets, the distances in broad range viz-5 kms., 5-10 kms and 10+kms, of the nearest place where the facility is available is given)

लोकेशन कोड नं० Location Code No.	ग्राम का नाम Name of Village	ग्राम का कुल क्षेत्रफल (हेक्टेयर में) Total area of Village (in hectares)	कुल जनसंख्या और परिवारों की संख्या Total population and No. of households	शैक्षिक Educational	चिकित्सा Medical	पीने का पानी (पीने योग्य) Dirnking Water (Potable)	डाक और तार Post and Telegraph	बाजार/हाट का दिन/कैदिन यदि कोई हों Day or Days of Market/ hat, if any	संचार व्यवस्था (बस स्टाप, रेलवे स्टेशन, जल मार्ग) Communications Bus Stop Railway Station. Water Way)	ग्राम तक पहुँचने का मार्ग Approach to Village
1	2	3	4	5	6	7	8	9	10	11
1	बोरगांव	1,128.71	228(35)	P(1)	-(10+)	S	-(5-10)	-(5-10)	-(5-10)	KR
2	काली	197.49	203(35)	P(1),M(1)	-(10+)	S	-(-5)	-(5-10)	-(10+)	KR
3	बदिया कोट	1,724.83	509(94)	P(1)	-(10+)	S	PO	-(5-10)	-(-5)	KR
4	सुराग	1,743.85	647(128)	P(1),M(1)	-(-5)	S	-(-5)	-(-5)	-(-5)	KR
5	वाछम	1,952 27	642(113)	P(2)	-(10+)	S	-(-5)	-(-5)	(5-5)	KR
6	तीख	514.37	205(36)	P(1)	-(10+)	S	-(-5)	-(-5)	-(—5)	KR
7	किलपारा	1,575.09	443(71)	P(1)	-(10+)	S	-(-5)	-(-5)	-(-5)	KR
8	कुवारी	736.15	272(49)	P(1)	-(10+)	S	-(5-10)	-(5-10)	-(5-10)	KR
9	खाती	524.09	197(24)	P(1),M(1)	-(10+)	S,T	PO	-(10+)	-(10+)	KR
10	चोड़ा	611.50	516(97)	P(1), PUC(1)	-(-5)	T	PO	-(10+)	-(10+)	KR
11	लोहार खेत	6.88	27(7)	-(-5)	D(1), MCW(1)	T	-(10+)	-(10+)	-(10+)	KR
12	गासौ	847.44	549(100)	P(1)	-(5-10)	S	-(-5)	-(10+)	-(10+)	KR
13	कुई	64.35	134(17)	-(-5)	-(-5)	S	-(-5)	-(10+)	-(10+)	KR
14	सुमगढ़	1,176.06	966(156)	P(1)	-(-5)	S	-(-5)	-(-5)	-(10+)	KR
15	सुडिंग	116.55	389(80)	P(1)	-(-5)	T	-(10+)	-(10+)	-(10+)	KR

भूमि उपयोग—(अर्थात विभिन्न उपयोगो मे आने वाले भू क्षेत्र हेक्टेयर मे दशमलव के दो स्थानों तक)

Lead Use—(i e area nader different types of land use in hectares rounded up to two decimal places)

निकटतम कस्बा और उसकी दूरी कीं (कि मी में) Nearest town and distance in kms)	बिजली की आपूर्ति Power's Supply	मुख्य खाद्यान्न Staple Food	वन Forest	सिंचित साधन Irrigated by source)	असिंचित Unirrigated कृषि योग्य बंजर भूमि, गोचर एवं चारागाह सहित Culturable waste including Gaucher & groves	कृषि के लिए उपलब्ध भूमि area not available cultivation	टिप्पणी (धार्मिक ऐतिहासिक पुरातत्व महत्व के स्थल Remarks including any place of Religious historical, interest	ग्राम का नाम Name of Village	ग्राम कोड नं० Location Code No
12	13	14	15	16	17	18	19	20	21	22
बागेश्वर Bageshwar (65)		गेहूँ, जौ Wheat Barley	944 57		67 18	95 92	21 04		Borgaon	1
बागेश्वर Bageshwar (65)		गेहूँ, जौ Wheat, Barley	80 94		58 68	41 68	16 19		Kali	2
बागेश्वर Bageshwar '62)		गेहूँ, जौ Wheat Barley	849 87		106 03	404 70	364 23		Badiya Kot	3
बागेश्वर Bageshwar (65,		गेहूँ,जौ Wheat Barley	235 13		189 40	1 271 16	48 16		Surag	4
बागेश्वर Bageshwar (75)		गेहूँ, जौ Wheat Barley	1,053 84		176 04	404 70	317 69		Wachham	5
बागेश्वर Bageshwar (50)		गेहूँ, जौ Wheat, Barley	190 61		61 92	121 41	140 43		Teekh	6
बागेश्वर Bageshwar (66)		गेहूँ, जौ Wheat, Barley	288 96		102 79	1,134 78	48 56		Kilpara	7
बागेश्वर Bacgewar (65)		गेहूँ, जौ Wheat, Barley	323 76		54 23	320 12	38 04		Kuwari	8
बागेश्वर Bageshwar (58)		गेहूँ, जौ Wheat Barley	285 72		42.49	155 81	40 07		Khati	9
बागेश्वर Bageshwar (43)		गेहूँ, जौ Wheat Barley	370 70		82 56	53 83	104 41		Chaura	10
बागेश्वर Pageshwar (40)		गेहूँ,जौ Wheat Barley			4 86	1 21	0 81		Lohar Khet	11
बागेश्वर Bageshwar (42)		गेहूँ, जौ Wheat Barley	545 94	O'2 42)	133 96	133 55	31 57		Gasi	12
बागेश्वर Bageshwar (38)		गेहूँ,चावल Wheat, Rice			21 45	11 74	31 16		Kui	13
बागेश्वर Bageshwar (38)		गेहूँ चावल Wh at, Rice	617 57	TW'32 88)	155 78	193 45	178 88		Sumgarh	14
बागेश्वर Bageshwar (40)		गेहूँ चावल Wheat, Rice	20 23	O 0 81)	56 25	30 76	8 50		Syding	15

ग्राम निर्देशिका

1– बागेश्वर तहसील

जन सुविधाएं एवं भूमि उपयोग

1	2	3	4	5	6	7	8	9	10	11
16	सलिंग उडियार	42 49	32(6)	–(5)	–(–5)	S	–(–5)	–(–5)	–(10+)	KR
17	चौड़ा स्थल	158 24	25(10)	P(1),H 1)	(–5)	T	–(–5)	–(10+)	–(10+)	KR
18	सलिंग	121 01	26*(48)	–(–5)	–(–5)	S	–(–5)	–(–5)	–(10+)	KR
19	कुनेडा	47 35	10(3)	–(–5)	–(–5)	S	–(10+)	–(5–10)	–(5–10)	KR
20	दुलभ	692 44	528(86)	P(1),	–(5–10)	S	–(–5)	–(5–10)	–(5–10)	KR
21	खलझुनी	504 26	199(29)	P(1)	–(10+)	S	–5–10)	–(10+)	–(10+)	KR
22	झूनी	893 98	308(58)	–(–5)	(10+)	S	PO	–(10+)	–(10+)	KR
23	डागू खाड	335 50		गैर आबाद			Uninhabited			KR
24	मिकिला खलपटा	570 63	269(44)	P(1)	–(10+)	S	–(–5)	–(10+)	–(10+)	KR
25	नीब नगोली	169 16	65(12)	–(–5)	–(10+)	S	–(–5)	–(10+)	–(10+)	KR
26	बैछम	217 73	126(26)	P(1)	–(10+)	S	–(–5)	–(10+)	–(10+)	KR
27	सूर्या	743 03	1,159(235)	P(1),M(1)	–(5–10)	S	PO	–(10+)	–(10+)	KR
28	तरसाल पतियासार	154 60	226(40)	P(1)	(–10+)	S	–(–5)	–(10+)	–(10+)	KR
29	छिदु	82 15		गैर आबाद			Uninhabited			
30	लाहुर	483 21	452(79)	P(1)	–(–5)	S	PO	–(10+)	–(10+)	KR
31	बरमनी	372 32	102(17)	–(–5)	–(–5)	S	–(–5)	–(10+)	–(10+)	KR
32	रिखाड़ी	224 61	470(73)	P(1)	–(5–10)	S	–(5–10)	–(10+)	–(10+)	KR
33	हरकोट	656 83	139(20)	–(–5)	–(–5)	S	–(–5)	–(–5)	–(10+)	KR
34	मुनार	110 48	9*(17)	–(–5)	–(–5)	S	PO	–(10+)	–(10+)	KR
35	कीम	802 12	146(23)	P(1)	–(10+)	S	–(–5)	–(–5)	–(10+)	KR

12	13	14	15	16	17	18	19	20	2	1
बागेश्वर		गेहूं चावल								
Bageshwar (38)		Wheat, Rice	25 08		7 69	4 05	5 67		Saling Udi ar	16
बागेश्वर		गेहूं, जौ								
Bageshwar (45)		Wheat, Barley	101 18		12 54	40 07	4 45		Chaura Esthal	17
बागेश्वर		गेहू, जौ								
Bageshwar (35)		Wheat Baaley		GC(3 24)	43 31	50 18	24 28		Saling	18
बागेश्वर		गेहू, जौ								
Bagesh var (33)		Wheat, Barley		GC(4 86)		38 85	3 64		Kunera	19
बागेश्वर		गेहू, जौ								
Bageshwar (33)		Wheat Barley	162 69	GC(20 24)	41 28	439 50	28 73		Dul ım	20
बागेश्वर		जौ, चावल								
Bageshwar (60)		Barley Rice	301 91		67 99	63 13	71 23		Khal Jhum	21
बागेश्वर		जौ, चावल								
Brgeshwar (60)		Barley Rice	324 97		68 80	481 19	19 02		Jhum	22
बागेश्वर		जौ चावल								
Bageshwar (56)		Barley, Rice	329 84		2 02		3 64		Dangu Gwar	23
बागेश्वर		जौ, चावल								
Bageshwar (54)		Barley Rice	420 89		61 11	51 40	37 23		Mikila Khalpata	24
बागेश्वर		जौ, चावल								
Bageshwar (52)		Barley Rice	78 10		29 95	56 66	4 45		Nib Nagoli	25
बागेश्वर		गेहूँ चावल								
Bageshwar (60)		Wheat Rice	72 85		43 71	91 46	9 71		Waichham	26
बागेश्वर		गेहूँ, चावल								
Bageshwar (60)		Wheat, Rice	27 48	O(1 62)	250 10	284 10	79 73		Surya	27
बागेश्वर		गेहूँ, चावल								
Bageshwar (56)		Wheat Rice	21 86		74 87	29 95	27 92		Tarsal patiasar	28
बागेश्वर										
Bageshwar (54)			53 42		18 62	8 09	2 02		Chhindu	29
बागेश्वर		जौ, गेहूँ								
Ba gesh var (52)		Barley, Wheat	248 08		80.13	145 69	9 31		Lahur	30
बागेश्वर		जौ, Barley								
Bageshwar (44)			231 08		41 28	97 13	2 83		Bar nati	31
बागेश्वर		गेहूँ, जौ								
Bagesh var (42)		Wheat Barley	62 32		51 40	36 02	74 87		Rikhari	32
बागेश्वर		गेहूँ, जौ								
Bageshwar (45)		Wheat, Barley	488 07		31 16	120 60	17 00		Harkot	33
बागेश्वर		गेहू चावल								
Bageshwar (39)		Wheat, Rice	44 11	GC(1 62)	15 78	27 52	21 45		Munar	34
बागेश्वर		गेहूँ जौ								
Bagesh var (39)		Wheat Barely			30.35	767 72	4 05		Kimu	35

ग्राम निर्देशिका

1— बागेश्वर तहसील

जन सुविधाएं एवं भूमि उपयोग

1	2		4	5	6	7	8	9	10	11
36	कोटि बुना	31 57	22(4)	-(-5)	-(10+)	S	-(-5)	-(-5)	-(-5)	KR
37	लीती लस्मा डागू खरक	264 67		गैर आबाद			Uninhabited			KR
38	गोगिना	1,074 88	796(133)	P(1)	-(10+)	S	-(5-10)	-(10+)	-(10+)	KR
39	स्यूली दनाडी	130 31	209(41)	P(1)	-(10+)	S	-(-5)	-(10+)	-(10+)	KR
40	केती	300 69	276(56)	P(1)	-(10+)	S	-(-5)	-(10+)	-(10+)	KR
41	केढी मल्ला डुगधी	250 10	227(49)	P(1)	-(10+)	S	-(-5)	-(10+)	-(10+)	KR
42	जैती	279 24	94(17)	P(1)	D(1)	S,T	-(-5)	-(10+)	-(10+)	KR
43	हमटी कापडी	428 98	307(53)	P(1),M(2)	-(10+)	S,T	-(-5)	-(10+)	-(10+)	KR
44	लीती	1,619 61	1,365(249)	P(1),M(1)	-(5-10)	S,T	PO	-(5-10)	-(5-10)	KR
45	शामा	435 86	766(159)	P(1), PUC(1)	D(1)	S	PO	प्रतिदिन DAILY	BS	PR
46	कफजानी	221 78	130(21)	-(10+)	-(10+)	S	-(10+)	-(5 10)	-(5-10)	KR
47	बडेत	1 038 06	1,195(191)	P(2),M(1)	-(10+)	S	-(-5)	-(10+)	-(10+)	KR
48	सीरी	755 17	270(44)	P(1)	-(10+)	S	-(-5)	-(10+)	-(10+)	KR
49	नौकुडी	1,531 79	936(161)	P(1),M(1)	-(10+)	S	-(-5)	-(10+)	-(10+)	KR
50	सेली सामा	394 99	128(17)	-(-5)	-(-5)	S	-(-5)	-(-5)	-(-5)	KR
51	नानी पन्याली	207 21	122 26)	P(1)	-(-5)	T	-(-5)	-(-5)	BS	KR
52	बडी बन्याली	634 57	444(84)	P(1)	-(-5)	S	-(-5)	-(-5)	-(-5)	KR
53	रमाडी	983 02	479(81)	P(1)	-(5-10)	S	-(5-10)	-(5-10)	-(5-10)	KR
54	ढौला	302 72	156(24)	P(1)	-(5-10)	S	PO	-(5-10)	-(5-10)	KR
55	पेढी	374 75	1,780(321)	P(1)	-(5-10)	S	-(5-10)	-(5-10)	-(5-10)	KR

12	13	14	15	16	17	18	19	20	2	1
बागेश्वर Bageshwar (29)		जौ, मडुवा Barlev, Mandwa			14 16	13 76	3 65		Koti Bula	36
बागेश्वर Bageshwar (35)						261.43	3 24		Liti Laga Dagu	31
बागेश्वर Bageshwar (25)		चावल मडुवा Rice Mandwa	2 43		154 19	873 34	44 92		Gwar Gogina	38
बागेश्वर Bageshwar (20)		चावल मडुवा Rice, Mandwa			35 61	80 94	13 76		Syali Dalari	39
बागेश्वर Bageshwar (18)		गेहूँ, जौ Wheat Barlev			78 51	205 59	16 59		Kethi	40
बागेश्वर Bageshwar (20)		गेहूँ जौ Wheat, Barlev			48 56	198 71	2 83		Kethi Malkha	41
बागेश्वर Bageshwar (15)		गेहूँ, जौ Wheat Barlev	89 30		23 47	72 04	94 70		Dangdhi Jaiti	42
बागेश्वर Bageshwar (12)		गेहूँ, जौ Wheat Barlev	10 12		67 99	299 88	50 99		Hamti Kapari	43
बागेश्वर Bageshwar (9)		गेहूँ, जौ Wheat Barlev	404 30	R(0 40)	271 56	166 33	777 02		Liti	44
बागेश्वर Bageshwar (51)		गहूँ, चावल Wheat Rice	93 48	O(12 55)	74 46	207 21	48 16		Shima	45
बागेश्वर Bageshwar (40)		गेहूँ चावल Wheat, Rice	80 95		30 35	107 65	2 83		Kapajani	46
बागेश्वर Bageshwar (35)		गेहूँ, चावल Wheat, Rice	3 64	O(25 50)	144 07	806 98	57 87		Baret	47
बागेश्वर Bageshwar (47)		गेहूँ चावल Wheat Rice	393 37	O(22 26)	53 02	273 17	13 35		Siri	48
बागेश्वर Bageshwar (51)		गेहूँ, चावल Wheat, Rice	507 90	O(10.93)	154 18	807 38	51 40		Naukuri	49
बागेश्वर Bageshwar (48)		गेहूँ, चावल Wheat Rice	256 98		37 65	71 63	28 73		Seli Sama	50
बागेश्वर Bageshwar (5)		गेहूँ, जौ Wheat Barle	46 54		23 47	56 66	80 54		Nani Panyali	51
बागेश्वर Bageshwar (51)		गेहूँ चावल Wheat, Rice	348 04		79 73	169 97	36 83		Bari Banyali	52
बागेश्वर Bageshwar (52)		गेहूँ, चावल Wheat Rice	160 67		112 10	658 45	51 80		Ramari	53
बागेश्वर Bageshwar (25)		गेहूँ, जौ Wheat, Barlev	122 22		62 73	84 58	33 19		Dhaula	54
बागेश्वर Bageshwar (14)		गेहूँ, जौ Wheat Barlev	72 03		53 02	225 82	23 88		Pethi	55

1	2	3	4	5	6	7	8	9	10	11
56	कर्मी	2,066 40	131(25)	P(1),M(1)	H(1), CHW(1)	S	PO	प्रतिदिन Daily	-(10+)	KR
57	तोली	104 41	254(54)	-(-5)	-(-5)	S	-(-5)	-(-5)	-(5-10)	KR
58	ढोकरीगाव	610 69	445(87)	P(1)	-(5-10)	S	-(-5)	-(5-10)	(10+)	KR
59	बघर	1 259 43	597(112)	P(1),M 1)	-(5-10)	S	-(-5)	-(5-10)	(10+)	KR
60	दोबाड	406 32	386(65)	P(1)	-(-5)	S	-(-5)	-(-5)	-(10+)	KR
61	काफली कमेडा	452 05	404(65)	P(1)	-(5-10)	S	-(5-10)	-(5-10)	-(10+)	KR
62	तोली	771 36	662(120)	-(10+)	-(10+)	T,N	-(-5)	-(10+)	-(10+)	KR
63	सुलमनी	445 98	98(16)	-(10+)	-(10+)	N	-(10+)	-(10+)	-(10+)	KR
64	चोर खरक	47 75	51(10)	-(-5)	-(5-10)	N	-(-5)	-(5-10)	-(5-10)	KR
65	चीरा बगड	284 10	580(114)	P(1)	-(-5)	R,T	-(-5)	-(-5)	-(-5)	KR
66	कन्यूटी	142 86	196(30)	-(-5)	-(-5)	S N	-(-5)	-(-5)	-(-5)	KR
67	भटौरा	112 91		गैर आबाद				Uninhabited		
68	पेथिंग	985 85	1,594(300)	P(1)	-(5-10)	N T	P O	-(5-10)	-(5-10)	KR
69	भानी	51 40	94(19)	-(-5)	-(-5)	R N	-(-5)	-(-5)	-(-5)	PR
70	झोपडा	431 81	222(41)	P(1)	-(10+)	S	-(10+)	-(10+)	-(10+)	PR
71	मल्ला देश	524 49	581(101)	-(-5)	-(10+)	S,T	-(-5)	-(10+)	-(-5)	KR
72	किरौनी	121 82	156(24)	-(-5)	-(10+)	S	-(10+)	-(10+)	-(10+)	PR
73	बमसेरा	94 30	638(179)	-(-5)	-(-5)	T,R	-(-5)	-(-5)	-(-5)	PR
74	ऐंठान	99 15	595(124)	P(1)	-(-5)	T S	-(-5)	-(-5)	-(-5)	PR
75	पाली डुगरा	33 59	64(12)	-(-5)	-(-5)	S T	-(-5)	-(-5)	-(-5)	PR

12	13	14	15	16	17	18	19	20	2	1
बागेश्वर Bageshwar (16)		गेहूँ, जौ Wheat, Barley	481 59		245 25	419 69	919 88		Karmi	56
बागेश्वर Bageshwar (16)		गेहूँ, जौ Wheat, Barley	26 71		27,92	29 95	19.83		Toli	57
बागेश्वर Bageshwar (18)		गेहूँ, जौ Wheat, Barley	50.18		63 54	472 69	24 28	Tem (1)	Dhokrigaon	58
बागेश्वर Bageshwar (15)		गेहूँ, जौ Wheat Barley	11 33		178 48	838 94	230 68		Baghar	59
बागेश्वर Bageshwar (16)		गेहूँ जौ Wheat, Barley	28 73		62 32	297 46	17 81		Dobar	60
बागेश्वर Bageshwar (13)		गेहूँ, जौ Wheat, Barley	108 86		100 71	153 38	89 44		Kafali Kamera	61
बागेश्वर Bageshwar (15)		गेहूँ, चावल Wheat Rice	96 12	O(4 06)	48 56	591 67	30 35		Toli	62
बागेश्वर Bageshwar (15)		गेहूँ, चावल Whaet Rice	141 64		17 81	242 01	44.52		Sulmati	63
बागेश्वर Bageshwar (10)		गेहूँ, चावल Whaet, Rice	20 64		4 45	20 64	2 02		Chor Kharak	64
बागेश्वर Bageshwar (2)	ED	गेहूँ, चावल Wheat, Rice	41 28	GC(13 36)	23 07	188 99	17 40	Tem(1)	Chira Bagar	65
बागेश्वर Bageshwar (2)		गेहू,चावल Wheat, Rice	98 34	GC(4 05)	9 31	28 33	2 83		Kaneyti	66
बागेश्वर Bageshwar (10)		... Whaet, Rice	2 02		6 07	102 39	2 43	...	Bhadaura	67
बागेश्वर Bageshwar (8)		गेहूँ, चावल Whaet, Rice	101 98	GC(23 07)	113.72	738 58	8.50	Tem(1)	Pething	68
बागेश्वर Bageshwar (3)	ED	गेहूँ, चावल Wheat, Rice	0 40	GC(6 46)	2 43	41 68	0 41		Bhani	69
बागेश्वर Bageshwar (18)		गेहूँ, चावल Wheat, Rice	56 65		46 14	313 24	15 78	Tem(1)	Jhopra	70
बागेश्वर Bageshwar (12)	ED	गेहूँ चावल Wheat Rice	422 51	GC(24 28)	29 54	30 35	17.81		Malla Desh	71
बागेश्वर Bageshwar (11)		गेह, चावल Wheat, Rice		O(1 62)	23 07	87 01	10 12		Kiroli	72
बागेश्वर Bageshwar (1)	ED	गेहूँ, चावल Wheat, Rice	11 33	C(12 55)	7 69	57 47	5.26	Tem(1)	Bamsera	73
बागेश्वर Bageshwar (1)	.	गेहूँ, चावल Wheat Rice	14 17	GC(15 78)	24 69	42 49	2 02	Tem(1)	Aithan	74
बागेश्वर Bageshwar (2)	ED	गेहूँ, चावल Wheat, Rice		GC(4 86)	6 07	21 04	1 62		Pali Dungara	75

1	2	3	4	5	6	7	8	9	10	11
76	जसरौती	78 92	105 24)	-(-5)	'-5)	T,S	- -5)	- -5)	- -5)	PR
77	फरमाली पल्ली	244 03	796(157)	P(1) M(1)	(10 +)	S T	- 10 +)	- 10 +)	- 10 +)	PR
78	फरमाली वल्ली	235 13	670 127	P 1 M 1,	- 10 +	S	PO	-(10 +)	BS	KR
79	गुलेरगुर घुटट्टी	369 49	592(108)	P(1)	-(10 +)	S,T	-(10 +)	-(10 +)	- 10+)	KR
80	खरकाना तोली	350 47	523(98)	- -5	- 10+)	S	-(10 +)	- 10+)	- 10 +)	KR
81	बैसानी	248 08	537(101)	P(1)	-'-5	S	PO	- 10 +)	- 10+)	KR
82	सुमटी	224 61	441(101)	-(-5)	-' 5	S	- -5)	- -5)	- 10 +)	KR
83	पौसारी	97 53	177 29)	-(-5)	-(-5)	S	-(-5)	- -5)	-(10+)	KR
84	जगथाना	444 36	619(121)	P(1)	- -5)	S	PO	-(10+)	-(10+)	KR
85	पुरकुनी	285 31	767 152)	P(1)	- 10+)	W,S	PO	-(10+)	- -5	KR
86	नान कल्याणी कोट	327 81	1,107(190)	M 1),H(1)	- 5-10,	S	-(-5)	- 10 +)	-'10+)	KR
87	चचेई	246 46	726(119)	P(1)	-'10+)	S	-(-5)	-(10+)	-'10+)	KR
88	कफोनी	133 96	244'36)	P(1)	-'10+)	S	-(5)	-(10+)	-(-5)	KR
89	हरसीला	134 77	314 58)	P 1)	MCW 1), FPC(1)	S	PO	-'5-10)	BS	KR
90	चलकाना	239 58	545 90)	P(1)	-(10+)	W,S	-(-5)	-(10+)	- -5)	KR
91	लीती	422 91	365(64)	P 1)	- 5-10)	W,S	- 5-10)	- 5-10)	- 5-10)	KR
92	बौंथि पनाता	212 06	148 22)	P(1)	- 5-10)	W,S	- -5	- 5-10)	- 5-10)	KR
93	भण्डारीगाँव	68 80	287 53)	-(-5)	-(-5)	T,S,R	- -5)	- -5)	- -5)	KR
94	कपकोट	428 98	1,504(322)	P 2), PHC 1) PUC 1)	MCW(1), FPC(1)	TW,R S	PTO, Phone	प्रतिदिन DAILY	-'-5)	KR
95	खुरपाटा	127 08	317(50)	- 5)	-(-5	W S	- -5)	- -5)	-'-5)	KR

VILLAGE DIRECTORY

AMENITIES AND LAND USE

BAGESHWAR TAHSIL—1

12	13	14	15	16	17	18	19	20	2	1
बागेश्वर Bageshwar (2)	ED	गेहूँ, चावल Wheat, Rice	2.02	O(11.74)	1.62	61.52	2.02	...	Jasrauli	76
बागेश्वर Bageshwar (11)	ED	गेहूँ, चावल Wheat, Rice	98.75	O(29.95)	8.90	101.98	4.45	TEM(1)	Farsàli Palli	77
बागेश्वर Bageshwar (13)	ED	गेहूँ, चावल Wheat, Rice	22.26	O(61.51)	24.69	112.51	14.16	...	Farsali Walli	78
बागेश्वर Bageshwar (14)	ED	गेहूँ, चावल Wheat, Rice	118.58	O(17.80)	42.90	175.64	14.57	...	Gulergur Ghutti	79
बागेश्वर Bageshwar (18)	ED	गेहूँ, चावल Wheat, Rice	109.68	O(23.47)	48.56	158.24	10.52	...	Kharkana Toli	80
बागेश्वर Bageshwar (20)	...	गेहूँ, चावल Wheat, Rice	...	GC 26.71)	27.11	173.62	20.64	...	Baisani	81
बागेश्वर Bageshwar 22)	...	गेहूँ, चावल Wheat, Rice	45.73	GC(2.02)	46.54	127.89	2.43	...	Sumti	82
बागेश्वर Bageshwar (22)	...	गेहूँ, चावल Wheat, Rice	30.76	GC 14.97)	8.90	34.40	8.50	...	Pausari	83
बागेश्वर Bageshwar (33)	...	गेहूँ, चावल Wheat, Rice	281.67	GC(0.81)	63.13	74.06	24.69	...	Jagthana	84
बागेश्वर Bageshwar (20)	..	गेहूँ, जौ Wheat, Barley	5.67	...	83.37	178.07	18.20	...	Purkuni	85
बागेश्वर Bageshwar (15)	...	गेहूँ, चावल Wheat, Rice	...	O(19.83)	106.04	179.28	22.66	...	Nankanyali Kot	86
बागेश्वर Bageshwar (11)	...	गेहूँ, चावल Wheat, Rice	0.40	O(27.92)	54.24	163.09	0.81	...	Chachei	87
बागेश्वर Bageshwar (13)	...	गेहूँ, चावल Wheat, Rice	3.24	O(4.05)	35.61	85.80	5.26	...	Kafauli	88
बागेश्वर Bageshwar (12)	ED	गेहूँ, चावल Wheat, Rice	23.07	GC(19.83)	19.43	64.75	7.69	...	Harsila	89
बागेश्वर Bageshwar (15)	...	गेहूँ, जौ Wheat Barley	99.96	O 9.71)	44.92	59.49	25.50	...	Chalkana	90
बागेश्वर Bageshwar (10)	...	गेहूँ, चावल Wheat, Rice	163.90	O(5.67)	63.54	139.22	50.58	...	Lili	91
बागेश्वर Bageshwar (6)	...	गेहूँ, चावल Wheat, Rice	159.05	...	29.53	18.62	4.86	...	Birthi Panyali	92
बागेश्वर Bageshwar (1)	ED	गेहूँ, जौ Wheat, Barley	14.97	GC(19.83)	17.81	12.95	3.24	...	Bhandarigaon	93
बागेश्वर Bageshwar (22)	ED	गेहूं, चावल Wheat, Rice	87.42	GC(75.27)	58.68	97.13	110.48	...	Kap Kot	94
बागेश्वर Bageshwar (10)	...	गेहूं, चावल Wheat, Rice	71.23	...	22.26	30.76	2.83	...	Chhuria	95

ग्राम निर्देशिका

1—बागेश्वर तहसील

जन सुविधाए एवं भूमि उपयोग

1	2	3	4	5	6	7	8	9	10	11
96	गैनाड	213 58	122(23)	-(-5)	-(-5)	W,S,T	-(-5)	-(-5)	-(-5)	KR
97	पनौरा	24 69	115(21)	-(-5)	-(-5)	R,S,T	-(-5)	-(-4)	-(-5)	KR
98	उत्तरौडा	108 46	231(35)	P(1)	-(-5)	T,W,R	P,O	-(-5)	-(-5)	KR
99	छुरिया पनौरा गृत	8 90	19(4)	-(-5)	-(-5)	T,S	-(-5)	-(-5)	-(-5)	KR
100	पौलिंग	99 15	246(40)	-(-5)	-(-5)	W,R,T	-(-5)	-(-5)	-(-5)	KR
101	जनकुडी	17 81			गैर आबाद				Uninhabited	KR
102	रौठा बगड	8 90			गैर आबाद				Uninhabited	KR
103	गैर खेत	251 32	363(75)	-(5-10)	H(1)	R,T,S	PO	-(5-10)	-(-5)	KR
104	हिचौडी	37 64	135(31)	-(-5)	-(-5)	T,S	-(-5)	-(-5)	-(-5)	PR
105	महरेन	11 33			गैर आबाद				Uninhabited	KR
106	गुलाम परवड	333 47	361(70)	-(-5)	-(-5)	T,S	-(-5)	-(-5)	-(-5)	KR
107	भसौडी कुटीर	151 36	167(32)	-(-5)	-(10+)	S,O	-(-5)	-(10+)	-(-5)	KR
108	नरगढा	204 78	248(46)	P(1),M(1)	-(10+)	S	-(10+)	-(10+)	-(10+)	KR
109	गडेरा	508 30	600(106)	P(1)	-(-5)	S	-(-5)	-(-5)	-(-5)	KR
110	जालेख	119 79	184(39)	-(-5)	-(-5)	T	-(-5)	-(-5)	-(-5)	KR
111	भयुमयचक धूसी	269 53	395 99)	-(-5)	-(-5)	R,T	-(-5)	-(-5)	-(-5)	PR
112	वगेली	48 97	3(2)	-(-5)	-(-5)	R	-(-5)	-(-5)	-(-5)	PR
113	असो	134 77	732(148)	P(1),M(1)	-(-5)	R T	PO	-(-5)	BS	PR
114	फुलई	108 46	146(29)	-(-5)	-(-5)	S	-(-5)	-(-5)	-(-5)	KR
115	बसकुना	268 72	332 58	P 1)	-(-5)	S	-(-5)	-(-5)	-(-5)	KR

12	13	14	15	16	17	18	19	20	2	1
बागेश्वर Bageshwar (3)		गेहूँ, जौ Wheat, Barley	I31 12	GC(5 26)	11 74	60 30	5 26		Gainar	96
बागेश्वर Bageshwar (3)		गेहूँ, जौ Wheat, Barley		GC(1 62)	13 76	2 83	6 48		Panaura	97
बागेश्वर Bageshwar (7)	ED	गेहूँ, चावल Wheat, Rice		GC(12 14)	8 09	67 18	21 05		Utaraura	98
बागेश्वर Bageshwar (5)		गेहूँ, चावल Wheat, Rice			4 45	2 83	1 62		Chhuva Panaura	99
बागेश्वर Bageshwar (5)		गेहूँ, चावल Wheat, Rice	28 33	GC 12 95)	0 40	51 40	6 07		Goolr Poling	100
बागेश्वर Bageshwar (10)				TW(1 22)		0 81	15 78		Jankuri	101
बागेश्वर Pageshwar (6)				GC(0 81)	0 40	6 88	0 81		Ritha Bagar	102
बागेश्वर Bageshwar (9)		गेहूँ, चावल Wheat, Rice		GC 19 43)	19 43	165 92	46 54		Gair Khet	103
बागेश्वर Bageshwar (3)	ED	गेहूँ, चावल Wheat, Rice	12 55	OC(14 97)	2 43	6 07	1 62		Hichauri	104
बागेश्वर Bageshwar (5)				O(0 81)	0 81	2 83	6 88		Mahret	105
बागेश्वर Bageshwar (7)		गेहूँ, चावल Wheat, Rice	180 08		87 42	45 73	20 24		Gulam Parwar	106
बागेश्वर Bageshwar (12)		गेहूँ, चावल Wheat, Rice	77 70	O 8 90)	13 36	25 09	26 31		Bhasavri Kutir	107
बागेश्वर Bageshwar (15)		गेहूँ, चावल Wheat, Rice	102 39	O 0 40)	59 90	24 69	17 40		Nargara	108
बागेश्वर Bageshwar (24)		गेहूँ, चावल Wheat, Rice	155 40	O(27 52)	102 79	198 71	23 88		Gadera	109
बागेश्वर Bageshwar (25)		गेहूँ,चावल Wheat, Rice			41 28	68 39	10 12		Jalekh	110
बागेश्वर Bageshwar (21)	FD	गेहूँ, चावल Wheat, Rice	170 78	GC 40 07)	6 07	36 42	16 19		Bhayumari Chak-Dhusi	111
बागेश्वर Bageshwar (20)		गेहूँ, चावल Wheat, Rice	19 59	GC 2 02)	4 86	15 78	9 72		Bageli	112
बागेश्वर Bageshwar (19)	ED	गेहूँ, चावल Wheat, Rice	54 64	GC 26 31)	18 21	17 40	18 21		Ason	113
बागेश्वर Bageshwar (24)		गेहूँ, चावल Wheat, Rice	63 13		33 59	8 50	3 24		Fulai	114
बागेश्वर Bageshwar (22)		गेहूँ, चावल Wheat, Rice	91 87	O(10 93)	47.75	8 90	109.27		Baskuna	115

1	2	3	4	5	6	7	8	9	10	11
116	खटमेडा	32 38	137(20)	-(5-10)	-(5-10)	S	-(5-10)	-(5-10)	BS	KR
117	रैथल	118 17	236(44)	-(5-10)	-(5-10)	S	-(-5)	-(5-10)	BS	PR
118	गोलना	95 51	240(45)	-(5-10)	-(10+)	S	-(-5)	-(10+)	BS	PR
119	सीमा	31 57	106(17)	-(5-10)	-(10+)	S	-(5-10)	-(10+)	BS	PR
120	कुमतीरा	36 83	20(4)	-(-5)	-(10+)	S	-(5-10)	-(10+)	BS	PR
121	जनर कोट	120 20	88(17)	-(-5)	-(10+)	S	-(-5)	-(-5)	BS	PR
122	बटालगाव	126 67	223(45)	-(-5)	-(5-10)	S	-(-5)	-(5-10)	BS	PR
123	उखलधार	40 87	76(15)	-(5-10)	-(5-10)	S	-(5-10)	-(5-10)	BS	PR
124	पाकड	100 77	299(51)	-(-5)	-(5-10)	S	-(-5)	-(5-10)	BS	PR
125	बेडा मल्लेडा	274 79	842(156)	P(1),M(1)	-(10+)	S	-(-5)	-(10+)	BS	PR
126	करीमपुर	150 14	24(5)	-(5-10)	-(10+)	S	-(-5)	-(10+)	BS	PR
127	विशाल गढी बाजारी	23 47	37(9)	-(-5)	-(-5)	T	-(-5)	-(5-10)	-(5-10)	KR
128	पनोरी	251 32	393(89)	-(-5)	-(-5)	T S	-(-5)	-(10+)	-(10+)	KR
129	किरौली	74 87	106(26)	P(1)	-(-5)	S	-(-5)	-(5-10)	-(5-10)	KR
130	सुरकोटीगाव	118 98	322(57)	-(-5)	-(-5)	T S	-(-5)	-(5-10)	-(5-10)	KR
131	चनसाजू	83 37			गैर आबाद				Uninhabited	KR
132	कोटी गाड	48 97			गैर आबाद				Uninhabited	KR
133	बैकुटी	132 34	141(28)	-(-5)	-(-5)	S	-(-5)	-(5-10)	-(5-10)	KR
134	छोटा उजर	82 15	142(32)	P(1)	-(-5)	T,S	-(-5)	-(5-10)	-(5-10)	KR
135	स्यूनीगाव	7 29	68(14)	-(-5)	-(-5)	T	-(-5)	-(5-10)	-(5-10)	KR

12	13	14	15	16	17	18	19	20	2	1
बागेश्वर Bageshwvr (19)	ED	गेहू चावल Wheat, Rice		GC 7 28)	2 44	3 64	19 02		Khamera	116
बागेश्वर Bageshwar (9)		गेहूँ, चावल Wheat, Rice			32 78	38 45	46 94		Raithal	117
बागेश्वर Bageshwar (14)	ED	गेहूँ, चावल Wheat, Rice	0 81		42 09	12 14	40 47		Golana	118
बागेश्वर Bageshwar (13)		गेहूँ, चावल Wheat, Rice			12 14	18 62	0 81		Seema	119
बागेश्वर Bageshwar (13)		गेहूँ, चावल Wheat, Rice			7 69	7 69	21 45		Kumtira	120
बागेश्वर Bageshwar (14)	ED	गेहूँ, चावल Wheat, Rice	11 33	TW 1 62)	20 24	74 87	12 14		Jatar Kot	121
बागेश्वर Bageshwar (21)		गेहूँ, चावल Wheat Rice			45 73	17 81	63 13		Batalgaon	122
बागेश्वर Bageshwar (20)		गेहूँ, चावल Wheat, Rice			6 07	2 43	32 37		Ukhaldhar	123
बागेश्वर Bage hwar (20)		गेहूँ, चावल Wheat, Rice	17 40	O(9 71)	27 12	31 97	14 57		Pankar	124
बागेश्वर Bageshwar (21)		गेहूँ, चावल Wheat, Rice	22 66		128 69	43 30	80 14		Bera Majhera	125
बागेश्वर Bggeshwar (22)		गेहूँ, चावल Wheat, Rice			29 13	22 26	98 75		Karimpur	126
बागेश्वर Bageshwar (40)		गेहूँ, चावल Wheat, Rice	1 28	O(6 88)	4 45	3 24	1 62		Bishalgari Jajari	127
बागेश्वर Bageshwar (54)		गेहूँ, चावल Wheat Rice	95 10	GC(60 30)	27 52	55 85	12 55		Papoli	128
बागेश्वर Bageshwar (41)		गेहूँ, चावल Wheat, Rice	13 76	TW(19 43)	24 28	6 88	10 52		Kirauli	129
बागेश्वर Bageshwar (41)		गेहूँ, चावल Wheat, Rice	56 26	GC(16 59)	22 66	20 64	2 83		Surkaigaon	130
बागेश्वर Pageshwar (42)			37 64		23 88	21 45	0 40		Amjhaju	131
बागेश्वर Bageshwar (40)			18 62		8 09	20 64	1 62		Koti Gar	132
बागेश्वर Bageshwar 43)	...	गेहूँ, चावल Wheat, Rice	52 21	GC(33 59)	17 40	23 88	5 26		Baikuri	133
बागेश्वर Bageshwar (40)		गेहूँ, चावल Wheat, Rice	34 40		19 43	24 68	3 64		Dhara Ejar	134
बागेश्वर Bageshwar (40)		गेहूँ चावल Wheat, Rice		O(2 02)	2 43	2 02	0 81		Syunigaon	135

ग्राम निर्देशिका

1—बागेश्वर तहसील

जन सुविधाएं एवं भूमि उपयोग

1	2	3	4	5	6	7	8	9	10	11
136	बडयूडा मयचक	111 70	320\57)	-\-5)	-(-5)	S	-\10+)	-(10+)	-(10+)	KR
137	गैर सनेती	2 02				गैर आबाद			Uninhabited	KR
138	रीमा क्यूटी	90 25	13(3)	-(-5)	-'-5)	T,S	- -5)	-(5-10)	-(5-10)	KR
139	काफली लगा पपोली	263 46	58(12)	-\-5	- -5	T,S	-\-5)	-(10+)	-'10+)	KR
140	अखोडियागढ	74 46				गैर आबाद			Uninhabited	KR
141	धारी कुरौली	167 95	481\90)	-(-5)	-(-5)	T,S	-(-5)	-(5-10)	-\5-10)	KR
142	जाडती	418 46	727 145)	P(1)	- -5)	T,S	PO	-\10+)	- 10+)	KR
143	रग देव	32 38	109(18)	-(-5)	-(-5)	T,S	-(-5)	-\10+)	-(10+)	KR
144	सीपलागाव	40 47	32 9)	-(-5)	-(-5)	T	-\-5)	-(5-10)	-(5-10)	KR
145	बालुडीगाव	5 26	64(12)	H(1),M(1)	-(10+)	S	-(-5)	-\5-10)	- 5-10)	KR
146	उडयार	148 12	492(105)	P\3'),M(1)	-(-5)	S	-(-5)	-'10+)	- 10+)	KR
147	पैठाण	66 78	191(38)	-\-5)	-'-5)	S	-(-5)	-(10+)	-\10+)	KR
148	खातीगाव	14 16	63 16)	-'-5)	D 1)	S	-(5-10)	-\10+)	- 10+)	KR
149	औलीयागाव	23 07	61(10)	-\-5)	- -5)	S	-(-5)	-\-5)	-(-5)	KR
150	गुमटी	34.80	48(10)	-(-5	-(-5,	S	- -5)	-(5-10)	- 10+)	KR
151	रैखोलीगाव	12.95	67(95)	-(-5)	- -5)	W S	-(-5)	-(5-10)	- 5-10)	KR
152	वाफिलागाँव तल्ला	8 90	47\9,	-(-5)	- -5)	T	-'-5)	- 5-10,	-(5-10)	KR
153	वाफिलागाव मल्ला	15 38	155\34)	-(-5)	- -5)	T	-'-5)	-'5-10)	- 5-10)	KR
154	किडई धामीगाव	211 66	550\109)	- -5)	-'-5)	T,S	-(5-10)	-'10+)	-\10+)	KR
155	पाचर	107 25	520(108)	P(1)	-'-5)	T	-\5-10)	- 10+)	-\10+)	KR

12	13	14	15	16	17	18	19	20	2	1
बागेश्वर Bageshwar (58)		गेहूँ, चावल Wheat, Rice	21 85	CG(36 83)	36 83	9 31	6 88		Baryura Maichak	136
बागेश्वर Bageshwar (40)					1 62		0 40		Gair Saneti	137
बागेश्वर Bageshwar (41)		गेहूँ, चावल Wheat, Rice	30 75	O(31 57)	17 00	5 67	5 26		Rima Queti	138
बागेश्वर Bageshwar (56)		गेहूँ चावल Wheat, Rice	74 87	TW(60 30)	55 84	59 09	13 36		Kafhali Lagga	139
बागेश्वर Bageshwar (8)			58 69		14 16	0 40	1 21		Papoli Akhoriagarh	140
बागेश्वर Bageshwar (40)		गेहू, चावल Wheat, Rice	63 13	TW(28 73)	34 40	36 61	6 08		Dhari Kurauli	141
बागेश्वर Bageshwar (60)		गेहूँ, चावल Wheat, Rice	268 72	TW(40 07)	57 06	37 23	15 38		Jarti	142
बागेश्वर Bageshwar (51)		गेहूँ, चावल Wheat, Rice	14 58	TW(8 09)	4 45	4 05	1 21		Rang Dev	143
बागेश्वर Bageshwar (40)		गेहूँ, चावल Wheat, Rice		O(9 71)	13 76	16 19	0 81		Siplagaon	144
बागेश्वर Bageshwar (40)		गेहूँ, चावल Wheat Rice		TW 2 02)	2 43		0 81		Balurigaon	145
बागेश्वर Bageshwar (58)		गेहूँ चावल Wheat, Rice	74 87	TW 27 92)	23 88	11 33	10 12		Udyar	146
बागेश्वर Bageshwar (57)		गेहूँ, चावल Wheat, Rice	4 85	GC(16 19)	15 38	24 69	5 67		Paithan	147
बागेश्वर Bageshwar (58)		गेहूँ, चावल Wheat, Rice		GC 4 05)	5 66	3 64	0 81		Khatigaon	148
बागेश्वर Bageshwar (51)		गेहूँ, चावल Wheat, Rice	9 31	GC(4 05)	4 05	4 45	1 21		Aulivagaon	149
बागेश्वर Bageshwar (51)		गेहूँ, चावल Wheat, Rice		TW(10 92)	1 21	19 43	3 24		Gumti	150
बागेश्वर Bageshwar (40)		गेहूँ, चावल Wheat Rice		O 6 48)	4 05	1 21	1 21		Raikholigaon	151
बागेश्वर Bageshwar (40)		गेहूँ चावल Wheat, Rice		TW(4 45)	2 83	0 81	0 81		Wafilagaon	152
बागेश्वर Bageshwar (40)		गेहूँ, चावल Wheat, Rice		TW(4 45)	9 31	0 81	0 81		Talla Wafilagaon	153
बागेश्वर Bageshwar (54)		गेहूँ चावल Wheat Rice	100 37	TW(43 30)	17 40	29 95	20 45		Malla Kirai Dhamigaon	154
बागेश्वर Bageshwar (52)		गेहूँ, चावल Wheat, Rice	50 99	TW(23 48)	14 57	14 57	3 64		Pachar	155

ग्राम निर्देशिका

1—बागेश्वर तहसील

जन सुविधाएं एवं भूमि उपयोग

1	2	3	4	5	6	7	8	9	10	11
156	महोली	111 29	287(57)	-(-5)	-(-5)	S	-(5 10)	-(10+)	-(10+)	KR
157	कुलबढा	15 78	23(7)	-(-5)	-(-5)	S	-(-5)	-(10+)	-(10+)	KR
158	भूलगाव	47.35	87(16)	-(-5)	-(-5)	T	PO	-(5-10)	-(5-10)	KR
159	खासी	21 04				गैर आबाद			Uninhabited	KR
160	नाथी मेरा	18 62	18(5)	-(-5)	-(-5)	S	-(-5)	-(5-10)	-(5-10)	KR
161	होराली	101 58	303(65)	P(1)	-(-5)	S	PO	-(5-10)	-(5-10)	KR
162	दारमिंग	51 40	183(40)	-(5-10)	-(-5)	S	-(-5)	-(5-10)	-(5-10)	KR
163	झकरौडा	27 11	24(6)	-(-5)	-(-5)	S	-(-5)	-(5-10)	-(5-10)	KR
164	उत्तरडग	78 11	93(14)	-(-5)	-(-5)	S	-(-5)	-(5-10)	-(5-10)	KR
165	जलमाणी	66.37	162(34)	-(-5)	D(1)	S	-(5-10)	-(5-10)	-(5-10)	KR
166	लछौटी	30.76	39(7)	-(-5)	-(-5)	S	- -5)	-(5-10)	- 5-10)	KR
166	धारी किनौ	12.55	49(13)	-(-5)	- -5)	S	-(-5)	-(5-10)	-(5-10)	KR
168	लझेड़	8 90				गैर आबाद			Uninhabited	KR
169	बास्ती	180 09	301(57)	P(1)	-(5-10)	S	-(-5)	-(-5)	-(10+)	KR
170	धवाली	77 30	145(30	P(1)	-(5-10)	S	- -5)	-(10+)	-(10+)	KR
171	मनगाड	372 73	374 76)	P(1),M(1)	-(5-10)	S	PO	- 5-10)	-(5-10)	KR
172	सिमगडी	273 58	428(97)	-(-5)	-(5-10)	S	-(-5)	-(-5)	-(5-10)	KR
173	गबोरिया	8 50	119 28)	-(-5)	-(-5)	S	-(-5)	-(-5)	-(5-10)	KR
174	लटेला	31 57	19 5)	-(-5)	-(-5)	S	-(-5)	-(5-10)	-(5-10)	KR
175	मझेडा	33 19	215 46)	-(-5)	- -5)	S	-(-5)	- 5-10)	-(5-10)	KR

12	13	14	15	16	17	18	19	20	2	1
बागेश्वर Bageshwar (55)		गेहूँ, चावल Wheat, Rice	51.80	TW(19 83)	17 40	4 86	17.40		Maholi	156
बागेश्वर Bageshwar (52)		गेहूँ, चावल Wheat, Rice		TW 3 24)	2 83	8 90	0 81		Kulgarha	157
बागेश्वर Bageshwar (50		गेहूँ, चावल Wheat, Rice	20 24	TW(4 86)	2 02	14 56	5 67		Bhulgaon	158
बागेश्वर Bageshwar (54)		.		TW(16 59)	1 62	0 81	2 02		Khwasi	159
बागेश्वर Bageshwar (55)		गेहूँ, चावल Wheat Rice	4 86	TW(4 05)	0 81	1 62	7 28		Nathi Sera	160
बागेश्वर Bageshwar (50)		गेहूँ, चावल Wheat, Rice	57 06	TW 20 64)	6 88	9 31	7 69		Horali	161
बागेश्वर Bageshwar (50)		गेहूँ, चावल Wheat Rice	8 90	TW(3.64)	15 38	19 43	4 05		Darsing	162
बागेश्वर Bageshwar (49)		गेहूँ, चावल Wheat, Rice		TW(4 86)	2 83	16 18	3 24		Jhakraura	163
बागेश्वर Bageshwar (50)		गेहूँ, चावल Wheat Rice	17 81	TW(18 62)	17 40	19 83	4 45		Uttardug	164
बागेश्वर Bageshwar (50)		गेहूँ, चावल Wheat, Rice	14 57	TW(22 65)	12 55	12 55	4 05		Jalmani	165
बागेश्वर Bageshwar (50)		गेहूँ, चावल Wheat, Rice	5 26	TW(10 52)	4 89	7 69	2 43		Lachhauti	166
बागेश्वर Bageshwar (49)		गेहूँ, चावल Wheat Rice	2 43	TW(1 21)	4 66	3 65	0 40		Dhari Kiuau	167
बागेश्वर Bageshwar (50)				TW(6 07)	1 21	1 62			Lajher	168
बागेश्वर Bageshwar (26)		गेहूँ, चावल Wheat, Rice			57 47	111 53	3 09	...	Basti	169
बागेश्वर Bageshwar (56)		गेहूँ चावल Wheat, Rice			27 92	41 29	8 09		Dawali	170
बागेश्वर Bageshwar 6)		गेहूँ चावल Wheat Rice		TW 80 13)	29 14	127 08	136 38	TEM(1)	Sangar	171
बागेश्वर Bageshwar (5)		गेहूँ, चावल Wheat Rice	42 09	TW(60 30)	84 58	69 21	17 40	...	Simgarhi	172
बागेश्वर Bageshwar (61)		गेहूँ चावल Wheat, Rice		TW(2 02)	2 83	2 43	1 22		Gahauriya	173
बागेश्वर Bageshwar (4)		गेहूँ, चावल Wheat, Rice	6 48		10 52	10 52	4 05		Latela	174
बागेश्वर Bageshwar (5)		गेहूँ, चावल Wheat Rice	8 50	TW(12 14)	5 67	2 43	4 45		Majhera	175

ग्राम निर्देशिका

1—बागेश्वर तहसील

जन सुविधाए एवं भूमि उपयोग

1	2	3	4	5	6	7	8	9	10	11
176	गोखरी	23 07	102(23)	-(-5)	-(-5)	S	-(-5)	-(-5)	-(5-10)	KR
177	पठकयूड	58 28	272(62)	P(1)	-(-5)	S	-(-5)	-(-5)	-(5-10)	KR
178	चक पर्पाडिया	20 24			गैर आबाद				Uninhabited	KR
179	लम जगडा	248 89	344(71)	-(-5)	-(-5)	S	-(-5)	-(5-10)	-(5-10)	KR
180	पातल	40.87	105(24)	-(-5)	-(5-10)	S	-(-5)	-(5-10)	-(5-10)	KR
181	सिलनगार	90 65	166(33)	-(-5)	-(-5)	S	-(-5)	-(-5)	-(10+)	KR
182	स्याकोट	36 42	47(11)P(1),PUC(1)		D(1),H(1)	S	PO	-(5-10)	-(5-10)	KR
183	जाखडी	158 24	468(92)	P(1)	-(-5)	S	PO	-(10+)	-(-5)	KR
184	रतधार	21 04	143(25)	-(-5)	-(-5)	S	-(-5)	-(-5)	-(-5)	KR
185	मगरू भगतोला	24 28	88(20)	-(-5)	-(-5)	S	-(-5)	-(-5)	-(-5)	KR
186	भन्तोला	85 80	270(48)	P(1),M(1)	-(-5)	S	PO	-(-5)	-(-5)	KR
187	मलगाव	132 34	273(47)	P(1)	-(-5)	S	-(-5)	-(-5)	-(-5)	KR
188	चोनाली	63 54	158(29)	-(-5)	-(-5)	S	-(-5)	-(-5)	-(-5)	KR
189	ऐरोली गूट	16 59	16(3)	-(-5)	-(-5)	S	-(-5)	-(-5)	-(-5)	KR
190	सेरी	81 75	289(58)	-(-5)	-(-5)	S	-(-5)	-(-5)	-(-5)	KR
191	झाकर	125 05	445 86)	P(1)	-(-5)	S	-(-5)	-(-5)	-(-5)	KR
192	सकन्यूडा	23 07	238(52)	-(-5)	-(5-10)	S	-(-5)	-(-5)	-(-5)	KR
193	बहुवागाव	26 31	76(15)	-(-5)	-(-5)	S	-(-5)	-(5-10)	-(5-10)	KR
194	महरूडी	335 09	495(80)	P(1)	-(5-10)	S	-(5-10)	-(5-10)	-(5-10)	KR
195	भनार	1439 11	1,612(273)	P 2)	-(5-10)	S	PO	-(5-10)	-(5-10)	KR

12	13	14	15	16	17	18	19	20	2	1
बागेश्वर Bageshwar (59)		गेहूँ, चावल Wheat, Rice		O 8 50)	10 93	2 83	0 81		Gokhari	176
बागेश्वर Bageshwar (58)		गेहूँ चावल Wheat, Rice	21 85	O(16 19)	4 05	10 93	5 26		Pathakyur	177
बागेश्वर Bageshwar (6)			2 02	O(6 48)	4 45	5 67	1 62		Chak Paparıya	178
बागेश्वर Bageshwar (55)		गेहूँ, चावल Wheat, Rice	37 23	O(21 85)	42 90	140 03	6 88		Lam Jagara	179
बागेश्वर Bageshwar (44)		गेहूँ, चावल Wheat, Rice		O 7 98)	17 40	12 55	3 64		Patal	180
बागेश्वर Bageshwar (50)		गेहूँ, चावल Wheat Rice	40 87		35 61	10 93	3 24		Silangar	181
बागेश्वर Bageshwar (56)		गेहूँ, चावल Wheat, Rice	3 24	O(5 26)	17 80	6 88	3 24		Syakot	182
बागेश्वर Bageshwar (48)		गेहूँ, चावल Wheat, Rice	6 48		81 75	61 92	8 09		Jakhari	183
बागेश्वर Bageshwar (44)		गेहूँ, चावल Wheat, Rice			10 52	9 71	0 81		Ratdhar	184
बागेश्वर Bageshwar (47)		गेहूँ, चावल Wheat, Rice	2 42		17 00	4 05	0 81		Magru Bhagtoli	185
बागेश्वर Bageshwar (49)		गेहूँ, चावल Wheat, Rice	18 62		40 47	19 83	6 88		Bhantola	186
बागेश्वर Pageshwar (47)		गेहूँ चावल Wheat, Rice			57 47	68 39	6 48		Majgaon	187
बागेश्वर Bageshwar (49)		गेहूँ, चावल Wheat, Rice	7 28		29 55	25 50	1 21		Chaunali	188
बागेश्वर Bageshwar (47)		गेहूँ, चावल Wheat, Rice	6 07		5 67	3 64	1 21		Airali Gunth	189
बागेश्वर Bageshwar (47)		गेहूँ, चावल Wheat Rice	6 88		47 76	21 85	5 26		Seri	190
बागेश्वर Bageshwar (42		गेहूँ चावल Wheat, Rice			50 99	69 20	4 86		Jhankra	191
बागेश्वर Bageshwar (46)		गेहूँ, चावल Wheat, Rice		O(9 72)	6 88	2 83	3 64		Saknyura	192
बागेश्वर Bageshwar (50)		गेहूँ, चावल Wheat Rice			19 02	5 67	1 62		Bahuwagaon	193
बागेश्वर Bageshwar (54)		गेहूँ, चावल Wheat, Rice	23 47	O(36 83)	122 22	136 79	15 78		Mahruri	194
बागेश्वर Bageshwar (51)		गेहूँ, चावल Wheat, Rice		O(1 21)	223 39	1,163 11	51 40		Bhanar	195

ग्राम निर्देशिका

1—बागेश्वर तहसील

जन सुविधाएं एवं भूमि उपयोग

1	2	3	4	5	6	7	8	9	10	11
196	कनौली	303 53	80(56)P	(1 ,M(1)	-(-5)	S	PO	-(10+)	-(10+)	KR
197	काला पैर खापडी	122 22	146(24)	-(-5)	-(-5)	S	-(-5)	-(10+)	-(-5)	KR
198	कैचुवा	16 19	25(2)	-(-5)	-(-5)	S	-(-5)	-(-5)	-(-5)	KR
199	धनोयालनाव	77 70	109(23)	-(-5)	-(-5)	S	-(-5)	-(10+)	-(10+)	KR
200	लायी	385 27	384 61)	P(1)	-(-5)	S	PO	-(10+)	-(10+)	KR
201	गुन्धी	82 15	78(16)	P(1)	-(-5)	S	-5-10)	-(10+)	-(10+)	KR
202	नामती चेना बगढ़	1,067 60	487(92)	P(1),H(1)	H(1)	S	PO	-(10+)	-(10+)	KR
203	म्बेटा	16 59	32(5)	-(-5)	-(-5)	S	-(-5)	-(5-10)	-(10+)	KR
204	माज खेत	324 57	464(89)	P(1),H(1)	-(10+)	S	-(-5)	-(10+)	-(10+)	KR
205	चुचेरा	324.16	326(59)	P(1)	-(10+)	S	-5-10)	-(10+)	-(10+)	KR
206	ठेर्ना	41 28	92(16)	-(-5)	-10+)	S	-5-10)	-10+)	-(10+)	KR
207	कफल कोट	16 19	41(10)	-(-5)	-(10+)	S	-(-5)	-10+)	-(10+)	KR
208	भदौना	129 50	47(10)	-(-5)	-(-5)	S	-(-5)	-(10+)	-(10+)	KR
209	लामाधर	50 18	95(13)	-(-5)	-(-5)	S	-(-5)	-(10+)	-(10+)	KR
210	सुखचौना	244 44	263(43)	P(1)	-(-5)	S	-5)	-(10+)	-(10+)	KR
211	भनौडी	56 25	142(24	-(-5)	-(-5)	S	-5)	-(-5	-(10+)	KR
212	खेती	74 06	93(15)	P(1)	-5)	S	-(-5)	-10+)	-(10+)	KR
213	किसमिला मझेटा	162 28	183(31)	P 1)	-(-5)	S	-(-5)	-10+)	-(10+)	KR
214	भकुना	90 65	64(11)	-(-5)	-(5-10)	S	-(5-10)	-10+)	-(10+)	KR
215	मालू झाल	122 62	162(29)	-(-5)	-(10+)	S	-(-5)	-(12+)	-(5-10)	KR

12	13	14	15	16	17	18	19	20	2	1
बागेश्वर Bageshwar (65)		गेहूँ, चावल Wheat, Rice	80 09		38 85	54 64	29 95		Kanauli	196
बागेश्वर Bageshwar (78)		गेहूँ, चावल Wheat, Rice	60 71		32 78	6 88	21 85		Kala Pair Khapri	197
बागेश्वर Bageshwar (95)		गेहूँ, चावल Wheat, Rice			2 02	10 53	3 64		Kainchua	198
बागेश्वर Bageshwar (64)		गेहूँ, चावल Wheat, Rice		TW(4 45)	17 00	33 59	22 66		Dhaniyalgaon	199
बागेश्वर Bageshwa 63)		गेहूँ, चावल Wheat, Rice	106 43	GC 11 74)	17 40	217 73	31 97		Lathi	200
बागेश्वर Bageshwar (68)		गेहूँ, चावल Wheat, Rice		O(4 45)	6 07	48 56	23 07		Gunthi	201
बागेश्वर Bageshwar '47)		गेहूँ, चावल Wheat, Rice	681 12	O(15 78)	64 75	271 96	33 99		Namti Chetabgarh	202
बागेश्वर Bageshwar (65)		गेहूँ, चावल Wheat Rice		O(0 40)	2 83	9 31	4 05		Lweta	203
बागेश्वर Bageshwar 64)		गेहूँ, चावल Wheat Rice	155 82	GC(31 16)	23 47	96 72	17 40		Maj Khet	204
बागेश्वर Bageshwar (67)		गेहूँ, चावल Wheat Rice	107 65	O(5 67)	43 30	147 72	19 82		Chuchera	205
बागेश्वर Bageshwar (67)		गेहूँ, चावल Wheat Rice			9 71	27 12	4 45		Theli	206
बागेश्वर Bageshwar (63)		गेहूँ, चावल Wheat Rice		O(2 43)	2 43	9 31	2 02		Kaphal Kot	207
बागेश्वर Bageshwar (71)		गेहूँ, चावल Wheat Rice	20 63		11 74	93 08	4 05		Bhadauna	208
बागेश्वर Bageshwar 67)		गेहूँ, चावल Wheat Rice			16 59	10 52	23 07		Lamaghar	209
बागेश्वर Bageshwar (71)		गेहूँ, चावल Wheat, Rice		O(9 31)	29 94	187 38	17 81		Sukhchauna	210
बागेश्वर Bageshwar 72)		गेहूँ, चावल Wheat Rice		O 6 07)	13 76	34 40	2 02		Bhalauri	211
बागेश्वर Bageshwar 71)		गेहूँ, चावल Wheat Rice	19 43	O(4 05)	8 50	34 40	7 68		Kheti	212
बागेश्वर Bageshwar 71)		गेहूँ, चावल Wheat Rice			36 42	75 27	50 59		Kismila Majheta	213
बागेश्वर Bageshwar (75)		गेहूँ, चावल Wheat Rice		O(1 62)	8 90	34 80	45 33		Bhakuna	214
बागेश्वर Bageshwar (15		गेहूँ, चावल Wheat Rice	5 26		36 02	64 34	17 00		Malu Jhal	215

1	2	3	4	5	6	7	8	9	10	11
216	पितरौडा	45 73	106(17)	-(-5)	- 10+)	S	-(-5,	- 10+)	-(-5)	KR
217	गगाड	21 85	102(17)	P,1)	- 10+	O	-(-5)	- 10+)	-(5-10)	KR
218	तुल्याणी	33 19	175(31)	-,-5)	-(5-10)	O	- 5-10)	-(10+)	-(-5)	KR
219	उखलमी	99 56	298(58)	P(1)	-(10+)	O	-(-5)	-,10+)	-(5-10)	KR
220	कमौल	52 21	192'41)	P 1)	- 10+,	O	-(-5)	-(10+)	-,-5)	KR
221	किनार	12 14	38(7)	-(-5)	-(10+)	O	- -5)	-(10+)	- -5,	KR
222	चानड	48 97	149(36)	P(1)	-(10+)	O	-(-5)	-(10+)	-(-5)	KR
223	रोल्याणा	9 71	2(1)	- -5	- 5-10,	O	-(-5	- 10+)	-(-5)	PR
224	खबडोली	45 73	157(27)	P 1)	- 5-10)	O	-(5-10)	-'10+)	-'-5)	KR
225	कुकडा	2 02	12(1)	- 5-10	-,5-10,	S	-,5-10)	-(5-10)	-(-5)	PR
226	कुकुडा गाव	43 30				गैर आबाद			Unihabited	PR
227	बद्री	52 21	451(93)	P,1)	- -5)	S	-(-5)	-(-5)	- -5)	PR
228	उडलगाव	36 02	294(54)	- -5)	-(5-10)	O	- -5)	-(5-10)	-(-5)	KR
229	मोरगाव	29 14	87(17)	-,-5)	-'5- 0)	N	-(-5)	-(5-10)	-(-5)	KR
230	कमेडी	31 57	118'26)	P 1 ,M(1)	-(5-10)	O	-(-5)	- 5-10)	- -5	KR
231	बिजोरी खाल	193 85	783 151)	M(1)	- 5-10	T	-(-5)	-(5-10)	- -5)	KR
232	मगरू पन्नरी	41 28	337(62)	P(1)	-(5-10)	O	- 5-10)	-'5-10)	- -5)	KR
233	फडगली	47 75	136(28	P 1)	-(-5,	O	- -5,	- 10+)	- -5)	KR
234	कुनीन	29 95	40 6)	- -5	-,10+,	O	- -5,	- 10+)	BS	KR
235	बमराडी	184 14	738(144)	P 1)	-,10+)	O	PO	- 10+)	-(-5)	KR

VILLAGE DIRECTORY

AMENITIES AND LAND USE — BAGESHWAR TAHSIL—1

12	13	14	15	16	17	18	19	20	2	1
बागेश्वर Bageshwar (12)	...	गेहूँ, चावल Wheat, Rice	...	...	12.14	29.14	4.45	...	Pitraura	216
बागेश्वर Bageshwar (17)	...	गेहूँ, चावल Wheat, Rice	...	...	12.55	5.25	4.05	...	Gangar	217
बागेश्वर Bageshwar (9)	...	गेहूँ, चावल Wheat, Rice	...	...	16.19	13.36	3.64	...	Tulyani	218
बागेश्वर Bageshwar (15)	...	गेहूँ, चावल Wheat, Rice	...	...	45.33	46.14	8.09	...	Ukhalson	219
बागेश्वर Bageshwar (11)	ED	गेहूँ, चावल Wheat Rice	...	...	24.69	23.88	3.64	...	Kamaul	220
बागेश्वर Bageshwar (12)	ED	गेहूँ, चावल Wheat, Rice	...	O(3.24)	...	7.69	1.21	...	Kunar	221
बागेश्वर Bageshwar (12)	ED	गेहूँ, चावल Wheat, Rice	...	...	20.64	25.90	2.43	...	Talar	222
बागेश्वर Bageshwar (10)	ED	गेहूँ, चावल Wheat, Rice	...	...	2.43	6.88	0.40	...	Raulyan	223
बागेश्वर Bageshwar (9)	...	गेहूँ, चावल Wheat, Rice	...	O(9.71)	16.19	17.40	2.43	...	Khabdoli	224
बागेश्वर Bageshwar (6)	...	गेहूँ, चावल Wheat Rice	...	GC(0.81)	...	0.81	0.40	...	Kukara	225
बागेश्वर Bageshwar (5)	...	...	...	..	9.31	12.95	21.04	...	Kukura Gar	226
बागेश्वर Bageshwar (4)	ED	गेहूँ, चावल Wheat, Rice	...	GC(16.59)	12.15	16.59	6.88	...	Bahuli	227
बागेश्वर Bageshwar (6)	ED	गेहूँ, चावल Wheat, Rice	...	GC(15.38)	0.81	17.40	2.43	...	Udalgaon	228
बागेश्वर Bageshwar (7)	ED	गेहूँ, चावल Wheat Rice	...	O(8.50)	0.40	16.60	3.64	...	Mostgaon	229
बागेश्वर Bageshwar (7)	ED	गेहूँ, चावल Wheat, Rice	...	O(19.03)	8.09	2.43	2.02	...	Kameri	230
बागेश्वर Bageshwar (10)	ED	गेहूँ, चावल Wheat, Rice	12.14	O(16.19)	65.56	82.96	17.00	...	Bijori Jhal	231
बागेश्वर Bageshwar (9)	ED	गेहूँ, चावल Wheat, Rice	...	O(2.43)	26.71	9.31	2.83	...	Mangru Pahaii	232
बागेश्वर Bageshwar (11)	ED	गेहूँ, चावल Wheat, Rice	...	O(11.33)	0.81	32.37	3.24	...	Fadgali	233
बागेश्वर Bageshwar (13)	ED	गेहूँ, चावल Wheat, Rice	18.61	O(5.67)	3.65	...	2.02	...	Kuj Khet	234
बागेश्वर Bageshwar (12)	ED	गेहूँ, चावल Wheat Rice	26.71	O(60.30)	82.16	...	14.97	...	Bamrari	235

ग्राम निर्देशिका

1—बागेश्वर तहसील

जन सुविधाएं एवं भूमि उपयोग

1	2	3	4	5	6	7	8	9	10	11
236	थकलाणा	54 23	270(58)	P(1)	-(10+)	O	-(-5)	-(-5)	-(-5)	KR
237	कुलगाव	60 30	45(9)	-(-5)	-(5-10)	O	-(-5)	-(10+)	-(-5)	KR
238	सेन्टा	97 13	267(56)	P(1)	-(5-10)	O	PO	-(10+)	-(-5)	KR
239	ऐराडी	64 35	108(20)	P(1)	-(10+)	O	-(-5)	-(10+)	-(-5)	KR
240	बिजलेख	46 54	141(21)	P(1)	-(10+)	O	-(-5)	-(10+)	-5-10)	KR
241	नावली	25 90				गैर आबाद			Uninhabited	KR
242	पाये	37 64	56(10)	-(-5)	-(10+)	O	-(-5)	-(10+)	-(-5)	KR
243	छिड़िया नायल	9 71	46'8)	- -5)	-(-5)	S	-(-5)	-(-5)	-(-5)	KR
244	सिमरौं	15 78	19(4)	-(-5)	-(-5)	S	-(-5)	- -5)	-(-5)	PK
245	पन्द्र पाली	180 09	755(156)	P(1),PC(1)	-(5-10)	T,RC	PO	-(5-10)	-(-5)	KR,PR
246	पुर कोट	162 28	304(59)	P(1)	-(10+)	S,T	-(-5)	-(10+)	- 5-10)	KR,PR
247	अनर्सा	174 83	692(111)	P(1), M 1), AC(1)	-(5-10)	T,R S	-(-5)	- 5-10)	-(-5)	KR,PR
248	खाड	112 10	244(42)	-(5-10)	-(5-10)	T,S N	-(-5)	-(5-10)	-(-5)	KR,PR
249	हरबाड	224 20	504(87)	P(1),M 1)	-(10+)	T,R,S	PO	-(10+)	-(5-10)	KR,PR
250	चमेडना	17 40	5(2	-(-5)	-(-5)	R,S	- -5)	-(-5)	-(-5)	KR
251	कुकडा गाड	19 02	59(10)	-(-5)	-(5-10)	S,N	-(-5)	- 5-10	- 5-10)	KR,PR
252	माणी खेत	30 76	73(14)	- -5)	-(5-10)	R,S	-(-5)	- 5-10)	-(-5	PR
253	दवारमो	33 59	154'32)	- -5)	-(-5)	T,R,N	PO	-(-5)	- -5)	KR,PR
254	अरे	51 40	472(82)	P(1),M 1), AC(1)	-(-5)	T,R,C	PO	-(-5)	BS	PR
255	काटेन बाडा	96 32	927(207)	P(1)	-(-5)	S	-(-5)	- -5)	-(-5)	KR

12	13	14	15	16	17	18	19	20	2	1
बागेश्वर Bagesh var (12)	ED	गेहूँ, चावल Wheat, Rice	36 02	O 17 00)			1 21		Thaklan	236
बागेश्वर Bageshwar (10)	ED	गेहूँ, चावल Wheat Rice	51 40	O 7 28)	0 81		0 81		Bulgaon	237
बागेश्वर Bageshwar 9)	FD	गेहूँ, चावल Wheat Rice	54 63	O(35 62)	3 64		3 24		Selta	238
बागेश्वर Bageshwar (17)		गेहूँ चावल Wheat, Rice	34 40		25 50		4 45		Arari	239
बागेश्वर Bageshwar (16)		गेहूँ चावल Wheat, Rice	25 50	O 8 90)	9 31		2 83		Bijlekh	240
बागेश्वर Bageshwar (8)					11 74	12 14	2 02		Naoli	241
बागेश्वर Bageshwar (12)		गेहूँ, चावल Wheat Rice	24 28		11 74	-	1 62		Paye	242
बागेश्वर Bageshwar (9)	ED	गेहूँ चावल Wheat Rice		GC(1 21)	2 43	3 24	2 83		Chhiriya Naval	243
बागेश्वर Bageshwar (4)	FD	गेहूँ चावल Wheat Rice		GC'0 81)	2 83	10 93	1 21		Simraun	244
बागेश्वर Pageshwar (8)	FD	गेहूँ, चावल Wheat Rice	46 95	TW(12 14)	41 68	33 99	45 33		Pandra Pali	245
बागेश्वर Bageshwar (10)		गेहूँ, चावल Wheat, Rice		O 2 83)	63 54	70 84	23 07	TEM(1)	Pur Kot	246
बागेश्वर Bageshwar (10)	ED	गेहूँ चावल Wheati Rice	31 57	O 5 67)	62 72	48 56	26 31		Anarsa	247
बागेश्वर Bageshwar (8)		गेहूँ, चावल Wheat, Rice	12 96	O(0 40)	24 28	58 68	15 78		Gwar	248
बागेश्वर Bageshwar (5)		गेहूँ, चावल Wheat, Rice	85 38	O(6 48)	67 99	44 92	19 43		Harbar	249
बागेश्वर Bageshwar (4)	FD	गेहूँ चावल Wheat, Rice	4 45	GC(2 02)	2 43	1 62	6 88		Chamerta	250
बागेश्वर Bageshwar (6)		गेहूँ, चावल Wheat, Rice			6 07	12 55	0 40		Kukara Gar	251
बागेश्वर Bageshwar (6)		गेहूँ चावल Wheat, Rice		O 0 81)	6 07	17 81	6 07		Mari Khet	252
बागेश्वर Bageshwar (4)	FD	गेहूँ चावल Wheat, Rice		TW 9 31)	3 64	15 78	4 86	N(2),M 2)	Dwarson	253
बागेश्वर Bageshwar (3)	FD	गेहूँ, चावल Wheat Rice		GC(9 31)	6 48	27 11	8 50	N(2),M(2)	Are	254
बागेश्वर Bageshwar (1)	FD	गेहूँ, चावल Wheat, Rice		GC(19 02)	12 95	35 21	29 14		Kathet Bara	255

ग्राम निर्देशिका

1—बागेश्वर तहसील

जन सुविधाए एवं भूमि उपयोग

1	2	3	4	5	6	7	8	9	10	11
256	जोग्याणीरौं	23 47	79(15)	-(-5)	- -5)	S	-(-5)	-(-5)	-(-5)	KR
257	द्यागढ	57 87	325(63)	-(-5)	-(-5)	S	-(-5)	- -5)	-(-5)	PR
258	खोली	95 10	597(123)	-(-5)	-(-5,	T,S	- -5)	-(-5)	-(-5)	KR
259	देवल डाफ	2 42				गैर आबाद			Uninhabited	KR
260	मातरौला	25 90	148 32)	-(-5)	- -5)	S	-(-5,	-(-5)	- -5,	KR
261	धनौरी	26 71	120(21)	-(-5)	-(-5)	T,R	-(-5)	-(-5)	- -5)	KR
262	बागेश्वर ज्यूला	13 36	17(3)	-(-5)	-(-5)	R	-(-5)	-(-5)	-(-5)	PR
263	डिगरा	13 36	17(4)	-(-5)	- -5)	S	-(-5)	-(-5)	-(-5)	KR
264	मिहिनिया	38 85	62(10)	-(-5)	-(-5)	S	-(-5)	-(-5)	-(-5)	KR
265	भटोली खालसा भटोली गूठ	30 75	65(14)	-(-5)	-(-5)	S	-(-5)	- -5)	-(-5)	KR
266	दयोडाई	36 83	53 6)	-(-5)	-(-5)	S	-(-5)	- -5)	-(-5)	KR
267	जुलकिया	19.43	53(10)	-(-5)	-(-5)	S	-(-5)	-(-5)	-(-5)	KR
268	बार्डा खालसा	3,64				गैर आबाद			Uninhabited	KR
269	कपना खेत	25 09	165(29)	- -5)	-(-5)	S	-(-5)	-(-5)	-(-5)	KR
270	बडेत	35 61	167(31)	-(-5)	-(-5)	S	-(-5)	-(-5	- -5)	KR
271	थापना	26 31	42(5)	-(-5)	-(-5)	S	-(-5)	- -5)	- -5)	KR
272	बामुना	5 26	47(11)	-(-5)	-(-5)	S	-(-5)	-(-5)	-(-5)	KR
273	बनारी	9 31				गैर आबाद			Uninhabited	KR
274	मजिया खेत	32 78	142(42)	P(1),M(1 , H(1)	-(-5)	R	-(-5)	-(-5)	-(-5)	KR
275	बिनवाल तेवाडी	6 48	58(12)	-(-5)	-(-5)	S	-(-5)	-(-5)	-(-5)	KR

VILLAGE DIRECTORY

AMENITIES AND LAND USE — BAGESHWAR TAHSIL—I

12	13	14	15	16	17	18	19	20	2	1
बागेश्वर Bageshwar (2)	ED	गेहूँ, चावल Wheat, Rice		GC 0 40)	7 69	8 09	7 29		Jogiyanaro	256
बागेश्वर Bageshwar (3)	ED	गेहूँ, चावल Wheat, Rice		GC 13 36)	14 16	20 64	9 71		Dyangarh	257
बागेश्वर Bageshwar (3)	ED	गेहूँ, चावल Wheat, Rice	27 52	GC 14 57)	17 40	20 64	14 97		Khola	258
बागेश्वर Bageshwar (3)				GC 0 40)	0 40		1 62		Dewal Dark	259
बागेश्वर Bageshwar (1)	ED	गेहूँ, चावल Wheat, Rice		GC 4 05)	1 21	7 69	12 95		Bhatraula	260
बागेश्वर Bageshwar (3)		गेहूँ, चावल Wheat, Rice		GC 0 81)	8 91	0 40	16 59		Arauli	261
बागेश्वर Bageshwar (1)		गेहूँ, चावल Wheat, Rice		GC 8 91)	...	0 40	4 05		Bageshwar Ivula	262
बागेश्वर Bageshwar (1)		गेहूँ, चावल Wheat, Rice		PC(2 02)	0 81	7 70	2 83		Digra	263
बागेश्वर Bageshwar (2)		गेहूँ, चावल Wheat, Rice	4 85	TW(13 36)	2 02	12 95	5 67		Mihiniya	264
बागेश्वर Bageshwar (3)	ED	गेहूँ, चावल Wheat, Rice	1 21	GC 2 02)	3 64	1 21	22 67		Bhatoli Khalsa	265
बागेश्वर Pageshwar (1)		गेहूँ, चावल Wheat, Rice		TW(5 26)	1 21	26 31	4 05		Bhatoli Gunth Dyorai	266
बागेश्वर Bageshwar (1)		गेहूँ, चावल Wheat, Rice			4 05	2 43	12.95		Julkya	267
बागेश्वर Bageshwar (1)					0 40	0 41	2 83		Bari Khalsa	268
बागेश्वर Bageshwar (1)		गेहूँ, चावल Wheat Rice		GC 2 83)	5 26	12.95	4 05		Kafal Khet	269
बागेश्वर Bageshwar (1)		गेहूँ, चावल Wheat, Rice		GC(3 24)	7.28	22.66	2 43		Baret	270
बागेश्वर Bageshwar (1)		गेहूँ, चावल Wheat, Rice	6 07		6 88	10 12	3 24		Thapli	271
बागेश्वर Bageshwar (1)		गेहूँ, चावल Wheat, Rice		TW(2 43)	1 62	0 81	0 40		Balsuna	272
बागेश्वर Bageshwar (1)					8.50		0 81		Dawala	273
बागेश्वर Bageshwer (1)		गेहूँ, चावल Wheat, Rice	1 62	GC(12 14)	5.26	10 12	3 64		Majiya Khet	274
बागेश्वर Bageshwar (1)		गेहूँ, चावल Wheat, Rice	.	O 2 02)	0 81	3 24	0 41		Bilwal Tewari	278

ग्राम निर्देशिका

1—बागेश्वर तहसील

जन सुविधाएं एवं भूमि उपयोग

1	2	3	4	5	6	7	8	9	10	11
276	स्यौनूरा	15 38	91(15)	-(-5)	- -5)	S	- -5)	-(-5)	-(-5)	KR
277	कुमल्टा	1 21			गैर आबाद				Uninhabited	KR
278	पडमार वालउ	10 12	56(11)	-(-5)	-(-5)	S	-(-5)	-(-5)	- -5)	KR
279	नौन	53 83	181(40)	P(1)	- -5)	S	-(5-10)	-(5-10)	-(5-10)	KR
280	डुगरगाव	41 68	112(24)	- -5)	- 5-10)	S	- 5-10)	-(5-10)	-(5- 0)	KR
281	डुगीगाव	29 95	10 2)	- -5	-(-5)	S	-(-5)	- -5)	- -5)	KR
282	अमतोडा	21 85	175(37)	P 1)	-(5-10)	S	-(-5)	-(-5)	- 5-10)	KR
283	तिरकोट	17 81	20(6)	- -5	- 5 10	S	-(5-10)	-(5-50)	- 5-10)	KR
284	कचैरानी	37 23	384(67 P 1', M(1)		- -5)	S	-(-5)	-(-5)	-(-5)	KR
285	स्यूनी	85 39	218(50	- -5)	H 1)	S	-(5-10)	-(5-10)	-(5-10)	KR
286	मजवे	33 19	66(12)	P(1)	- 5-10)	S	-(5-10)	-(5-10)	-(5-10)	KR
287	मात	34 40	216(43)	- -5)	-(10+)	S	-(-5)	-(10+)	-(10+)	KR
288	रतवे	20 64	280(53)	P(1)	- -5)	S	-(10+)	-(10+)	-(10+)	KR
289	जमखि तौला	6 88	38(11)	-(-5)	- -5)	S	-(5-10)	-(5-10)	-(5-10)	KR
290	तडीगाव	42 90	191(40)	-(-5)	-(-5	S	- 10+)	- 10+)	-(10+	I R
291	गुना कोट	45 33	125(27)	- -5)	- 5-10	S	-(5 10)	- 5-10)	-(5-10)	KR
292	दारिम तौक	23 07	95 23)	- -5	- 10+)	S	- 10+)	-(10+)	- 10+)	KR
293	चौनो ो गूठ	7 68	41(9)	- -5	-(5-10)	S	- 5-10)	- 5-10)	- 5-10)	KR
294	कचैरो ो लमगा बडौ ो	66 37	13 3)	-(-5	- -5	S	- -5	- -5)	- -5)	KR
295	अमसर कोट	133 15	315(65)	P 1)	-(-5)	S	PO	-(-5)	- -5)	KR

12	13	14	15	16	17	18	19	20	2	1
बागेश्वर Bageshwar (1)	ED	गेहूँ, चावल Wheat, Rice			8 90	4 45	2 03		Tyaunura	276
बागेश्वर Bageshwar (1)				O 0 81)			0 40		Kumalta	277
बागेश्वर Bageshwar (1)		गेहूँ, चावल Wheat, Rice		O(2 43)	3 65	1 21	2 83		Padyar Wala	278
बागेश्वर Bageshwar (10)		गेहूँ, चावल Wheat, Rice			16 19	37 24	0 40	...	Nail	279
बागेश्वर Bageshwar (8)		गेहूँ, चावल Wheat, Rice	6 48		14 16	13 76	7 28		Dungargaon	280
बागेश्वर Bageshwar (5)		गेहूँ, चावल Wheat, Rice	7 28		13 36	7 69	1 62		Bajigaon	281
बागेश्वर Bageshwar (8)		गेहूँ, चावल Wheat, Rice		TW 4 05)	8 90	6 07	2 83		Amtora	282
बागेश्वर Bageshwar (6)		गेहूँ, चावल Wheat, Rice			3 24	12 95	1 62		Tir Kot	283
बागेश्वर Bageshwar (5)		गेहूँ, चावल Wheat, Rice	25 90		22 26	13 76	1 21		Kwairali	284
बागेश्वर Bageshwar (7)		गेहूँ, चावल Wheat, Rice			31 57	26 30	1 62		Syuni	285
बागेश्वर Bageshwar (9)		गेहूँ, चावल Wheat, Rice			13 36	13 36	6 47		Majbe	286
बागेश्वर Bageshwar (11)		गेहूँ, चावल Wheat, Rice			21 04	10 53	2 83		Sat	287
बागेश्वर Bageshwar (11)		गेहूँ, चावल Wheat, Rice			12 95	5 67	2 02		Ratbe	288
बागेश्वर Bageshwar (8)		गेहूँ, चावल Wheat, Rice			5 67	0 81	0 40		Jamkhi Tola	289
बागेश्वर Bageshwar (12)		गेहूँ, चावल Wheat, Rice			10 93	31 67	0 40		Tarigaon	290
बागेश्वर Bageshwar (10)		गेहूँ, चावल Wheat, Rice			11 34	32 37	1 62		Guna Kot	291
बागेश्वर Bageshwar (11)		गेहूँ, चावल Wheat, Rice			14 98	7 28	0 81		Darim Dhauk	292
बागेश्वर Bageshwar (7)		गेहूँ, चावल Wheat, Rice			6 88	0 40	0 40		Chaunoli Gunth	294
बागेश्वर Bageshwar (5)		गेहूँ, चावल Wheat, Rice	31 57		13 35	21 45			Kwairali Lagga	294
बागेश्वर Bageshwar (5)		गेहूँ, चावल Wheat, Rice		GG(11 33)	22 67	97 13	2 02		Badauli Amsar Kot	295

ग्राम निर्देशिका

1—बागेश्वर तहसील

जन सुविधाएं एवं भूमि उपयोग

1	2	3	4	5	6	7	8	9	10	11
296	जलथी	12 55				गैर आबाद			Uninhabited	KR
297	बेलना	39 66	101(25)	- -5)	- 5-10)	S	-(-5)	- -5)	- 5-10)	KR
298	चामी	38 85	289(57)	- -5)	-(5-10)	S	-(-5)	-(5-10)	-(5-10)	KR
299	बोरगाव लखा छना	27 52	58(11)	-(-5)	- -5	S	-(-5)	- -5)	-(-5	KR
300	नैल गेडा	38.85	18 1)	-(-5)	- 5-10)	O	-(5-10)	-(-5)	-(5-10)	KR
301	बिजौरी	62 32	72(18)	-(-5)	-(5-10)	O	-(5-10)	- -5)	- 5-10)	KR
302	फलपाटी	23 07	102(15)	-(-5)	-(5-10)	O	-(5-10)	-(5-10)	- 5-10)	KR
303	भवेडी	87 01	323 64)	P(1)	-(5-10)	T	-(5-10)	-(5-10)	- 5-10)	KR
304	सीमी नरगोल	47 75	180 33)	-(-5)	-(10+)	S	-(-5)	-(10+)	-(10+)	KR
305	गिवाई	38 45				गैर आबाद			Uninhabited	KR
306	डोबा	118 17	330(54)	-(-5)	-(10+)	S	- 10+)	-(10+)	-(10+)	KR
307	चौहना	118 17	252(45)	P(1)	-(10+)	S	-(5-10)	-(10+)	-(5-10)	KR
308	धारी	48 97	290(52)	-(-5)	-(10+)	S	-(10+)	-(10+)	-(5-10)	KR
309	ब्रमटाना	17 40	35 7)	-(-5)	-(5-10)	O	-(-5)	- -5	- -5)	KR
310	जौल काण्डा	123 07	554(103)	P(1)	-(-5	N	-(-5)	-(-5)	- 5-10,	KR
311	बोरगाव	26 71	141(23	- -5	-(-5)	S	-(-5)	-(-5)	-(-5)	KR
312	रीछ् उडयार	17 40	35 6)	- -5)	-(5-10)	S	- 5-10)	-(-5)	-(5-10)	KR
313	लेटी	96 72	286(59) P 1), M(1)		-(10+)	T	-(10+)	प्रतिदिन DAILY	- 10+)	KR
314	खानी	74 06	221(40)	-(-5)	-(10+)	S	-(-5)	-(10+)	-(-5)	PR
315	केला पाटन	51 80	53(10)	-(-5)	-(-5)	R	-(-5)	-(-5)	-(-5)	KR

12	13	14	15	16	17	18	19	20	2	1
बागेश्वर Bageshwar (9)		गेहूँ, चावल Wheat, Rice	.	O'1 21)	0 40	6 89	4 05		Jalthi	296
बागेश्वर Bageshwar (8)		गेहूँ, चावल Wheat, Rice		O 8 09)	11 33	15 74	4 46		Belta	297
बागेश्वर Bageshwar (6)		गेहूँ, चावल Wheat, Rice	6 07		21 45	10 52	0 81		Chami	298
बागेश्वर Bageshwar (4)		गेहूँ, चावल Wheat, Rice			7 28	19 03	1 21		Borgaon Lagga	299
बागेश्वर Bageshwar (10)		गेहूँ, चावल Wheat, Rice		O 1 21)	2 43	33 19	2 02		Chhana Nail Gara	300
बागेश्वर Bageshwar (6)		गेहूँ, चावल Wheat, Rice		O'2 43)	16 19	42 49	1 21		Bijori	301
बागेश्वर Bageshwar (10)		गेहूँ, चावल Wheat, Rice		GC(4 86)	1 62	12 95	3 64		Faiyati	302
बागेश्वर Bageshwar (7)		गेहूँ, चावल Wheat, Rice	8 50		50 18	22 66	5.67		Bhavery	303
बागेश्वर Bageshwar (14)		गेहूँ, चावल Wheat, Rice		GC(6 48)	18 20	4 05	19.02		Simi Nargol	304
बागेश्वर Bageshwar (9)					4 46	33 99			Giwayi	305
बागेश्वर Bageshwar (13)		गेहूँ, चावल Wheat, Rice		TW(12 55)	24 68	74 87	6 07		Dola	306
बागेश्वर Bageshwa 12)		गेहूँ, चावल Wheat, Rice			54.23	61 11	2.83		Chauhana	307
बागेश्वर Bageshwar (11)		गेहूँ, चावल Wheat, Rice		O(20 24)	12.55	8.09	8.09		Dhari	308
बागेश्वर Bageshwar (10)		गेहूँ, चावल Wheat, Rice			6.07	10 12	1 21		Bamtana	309
बागेश्वर Bageshwar (5)		गेहूँ, चावल Wheat, Rice			60 71	61.51	0 81		Jaul Kanda	810
बागेश्वर Bageshwar (4)		गेहूँ, चावल Wheat, Rice			17 00	8 09	1.62		Borgaon	311
बागेश्वर Bageshwar (10)		गेहूँ, चावल Wheat, Rice			4 05	12 14	1.21		Rikhu Udiyar	312
बागेश्वर Bageshwar (11)		गेहूँ, चावल Wheat, Rice			43 30	52 66	0 81		Ietu	313
बागेश्वर Bageshwar (5)		गेहूँ, चावल Wheat, Rice			27 92	31 16	14 98		Chhati	314
बागेश्वर Bageshwar (3)		गेहूँ, चावल Wheat, Rice		O(2 83)	9 71	23 48	15 78		Dhela Patan	315

1	2	3	4	5	6	7	8	9	10	11
316	बसई	30 76	50(11)	-(-5)	-(-5)	S	-(-5)	-(5-10)	-(5-10)	KR
317	बसेत	30 76	128(24)	P(1)	-(-5)	S,T	-(-5)	-(-5)	-(-5)	KR
318	सुनेरी	13 36	9(1)	-(-5)	-(5-10)	S	-(-5)	-(5-10)	-(5-10)	KR
319	सिरौली	196 28	193(41)	-(-5)	-(5-10)	S	-(-5)	-(10+)	-(-5)	KR
320	घिंगार तोला	17 00	43(13)	P(1),M(1)	-(-5)	T	PO	-(10+)	BS	PR
321	कठमुनिया	33 59			गैर आबाद				Uninhabited	KR
322	मुखोली चक जोशीगाव	180 90	386 71)	-(-5)	-(5-10)	I,S	-(-5)	-(-5)	-(-5)	KR
323	सीम खेत गैर तोली	61 51	175(43)	-(-5)	-(5-10)	S	-(-5)	-(10+)	-(10+)	KR
324	पोखरी	11 33			गैर आबाद				Uninhabited	KR
325	नायल	89 03	187(45)	-(-5)	-(-5)	S	-(-5)	-(5-10)	-(5-10)	KR
326	बन्तोली	30 76	110(17)	-(-5)	-(-5)	S	-(10+)	-(10+)	-(-5)	KR
327	तुनेडा	72 04	178 34)	-(-5)	-(-5)	S	-(-5)	-(5-10)	-(5-10)	KR
328	उडेरा	49 37	24(11)	P(1)	-(5-10)	T	-(-5)	-(10+)	-(-5)	KR
329	मालता	39 26	197,34)	-(-5)	-(-5)	S	PO	-(-5)	-(-5)	KR
330	छतीना मय चक	61 11	165(30)	-(-5)	-(-5)	S	-(-5)	-(-5)	-(-5)	KR
331	ढुगा पाल्ली	79 73	139(25)	P 1)	-(-5)	S	-(-5)	-(-5)	-(-5)	KR
332	मेहनर बुगा	45 73	193(36)	-(-5)	-(-5)	R	-(-5)	-(-5)	-(-5)	KR
333	नवगाव मय चक गुच्छे ि	101 98	289 39)	P(1)	O(1)	N,S	-(-5)	-(10+)	-(10+)	KR
334	सिमतोली	122 62	248(44)	-(-5)	-(-5)	S	-(-5)	- 5-10)	-(5-10)	KR
335	ढुगा	121 41	317(58)	P(1)	-(-5)	S	-(-5)	-(5-10)	-(5-10)	KR

12	13	14	15	16	17	18	19	20	2	1
बागेश्वर Bageshwar (8)		गेहूँ, चावल Wheat, Rice	0 81	O(0 40)	11 33	17 82	0 40		Basai	316
बागेश्वर Bageshwar (20)		गेहूँ, चावल Wheat, Rice	5 26		17 00	6 88	1 62		Baset	317
बागेश्वर Bageshwar (10)		गेहूँ, चावल Wheat Rice	5 27	O(1 62)	2 83	2 43	1 21		Suneri	318
बागेश्वर Bageshwar (20)	ED	गेहूँ, चावल Wheat, Rice	82 56		29 54	19 43	64 75		Sirauli	319
बागेश्वर Bageshwar (2)	ED	गेहूँ, चावल Wheat, Rice	2 02		5 27	8 09	1 62		Ghigar Tola	320
बागेश्वर Bageshwar (15)			11 34	O(3 64)	1 21	13 76	3 64		Kathmuliya	321
बागेश्वर Bageshwar (22)		गेहूँ चावल Wheat, Rice	6 07	O(13 36)	61 10	87 01	13 36		Musoli Chak	321
बागेश्वर Bageshwar (21)	ED	गेहूँ, चावल Wheat, Rice	8 09	O(2 83)	20 24	21 04	9 31		Josigaon Sim Khet Gair	322
बागेश्वर Bageshwar (13)			3 24		4 45	2 83	0 81		Toli Pokhari	324
बागेश्वर Bageshwar (10)		गेहूँ, चावल Wheat Rice	59 90	O(12 14)	10 52	4 05	2 42		Nayal	325
बागेश्वर Bageshwar (25)		गेहूँ चावल Wheat Rice	7 28	O(6 62)	13 77	6 07	2 02		Bantoli	326
बागेश्वर Bageshwar (9)		गेहूँ, चावल Wheat, Rice	22 26	O(6 88)	18 21	17 81	6 88		Tunera	327
बागेश्वर Bageshwar (15)		गेहूँ चावल Wheat, Rice	1 62		14 97	31 16	1 62		Udera	328
बागेश्वर Bageshwar (5)		गेहूँ चावल Wheat Rice		O(5 67)	5 26	23 07	5 26		Malta	329
बागेश्वर Bageshwar (4)		गेहूँ चावल Wheat Rice		O(21 86)	6 88	27 92	4 45		Chhatina Mai Chak	330
बागेश्वर Bageshwar (10)		गेहूँ चावल Wheat, Rice		O(5 67)	19 02	0 41	54 63		Dhunga Pathi	331
बागेश्वर Bageshwar (3)		गेहूँ चावल Wheat, Rice		GC(5 67)	19 02	12 14	8 90		Mehnar Bunga	332
बागेश्वर Bageshwar (10)		गेहूँ, चावल Wheat, Rice			38 44	9 71	53 83		Naugaon Mave	333
बागेश्वर Bageshwar (12)		गेहूँ चावल Wheat, Rice	26 71	O(8 90)	39 66	42 90	4 45		Chak Guchheti Simtoli	334
बागेश्वर Bageshwar (6)		गेहूँ चावल Wheat, Rice	40 47	O 14 57)	34 80	2 43	29 14		Dhunga	335

ग्राम निदेशिका

1—बागेश्वर तहसील

जन सुविधाए एवं भूमि उपयोग

1	2	3	4	5	6	7	8	9	10	11
336	काण्डे	111 70	244(51)	-(-5)	-(-5)	T	-(-5)	-(5-10)	-(5-10)	KR
337	स्याल डोबा	72.44	383(72)	P(1),M(1), H(1)	H(1)	S	PO	-(5-10)	-(5-10)	KR
338	खोला खेत	38 85	149(32)	-(-5)	-(-5)	T,S	-(-5)	-(-5)	-(-5)	KR
339	जलथा कोट	136.79	213(35)	P(1)	-(5-10)	S	-(-5)	-(10+)	-(-5)	KR
340	बेतोली चक गड़ेली खेत	43 30	135(24)	-(-5)	-(-5)	T,S	-(-5)	-(10+)	-(-5)	KR
341	चौनी	32 38	49(10)	P(1)	-(-5)	S	-(-5)	-(-5)	-(5-10)	KR
342	बिजोरिया	46 95	147(22)	P(1)	-(10+)	T	-(10+)	-(10+)	-(5-10)	KR
343	गाजली	46 14	138(22)	-(-5)	-(10+)	S	-(10+)	-(10+)	-(5-10)	KR
344	महतगाव	40 87	22(3)	-(5-10)	-(10+)	S	-(10+)	-(10+)	BS	PR
345	करौली	157 83	420(75)	P(1)	-(10+)	S	-(10+)	-(10+)	BS	PR
346	कौलाग	48 56	140(21)	P(1)	-(10+)	S	-(10+)	-(10+)	-(-5)	KR
347	चिड ग	101 99	220(48)	P(1),M(1)	-(5-10)	S	PO	-(10+)	BS	PR
348	खुलदोडी	205 59	336(60)	P(1)	-(5-10)	S	-(5-10)	-(10+)	-(-5)	KR
349	कुकरौली	108 05	87(12)	-(-5)	-(-5)	S	-(5-10)	-(5-10)	-(-5)	PR
350	तुपेड	153 38	334(54)	P(1),M(1)	-(5-10)	S	PO	-(5-10)	BS	PR
351	भाटनी कोट	112 91	224(43)	-(-5)	-(5-10)	T,S,N	-(-5)	-(10+)	BS	KR,PR
352	हिरमोला	61 11	40(8)	-(-5)	-(10+)	S	-10+)	-(5-10)	-(-5)	KR
353	बग डगरिया	65 56	136(24)	-(-5)	-(5-10)	S,R	-(-5)	-(5-10)	-(-5)	KR
354	बलना	77 30	81(14)	-(-5)	-(5-10)	S T	-(-5)	-(5-10)	-(5-10)	KR
355	देवर चौग।	95 10	332(62)	P(1)	-(5-10)	S	PO	-(5-10)	BS	PR

12	13	14	15	16	17	18	19	20	2	1
बागेश्वर Bageshwar (10)		गेहूँ, चावल Wheat, Rice	38 85	O(2 43)	36 02	2 02	32 38		Kande	336
बागेश्वर Bageshwar (10)		गेहूँ, चावल Wheat, Rice	.	O(2 02)	35 21	0 81	34 40		Syal Doba	337
बागेश्वर Bageshwar (24)		गेहूँ, चावल Wheat, Rice	17 81		14 16	1 62	5 26		Khola Khet	338
बागेश्वर Bageshwar (23)	ED	गेहूँ, चावल Wheat, Rice	7 28	O(9 72)	44 52	67 99	7 28		Jaltha Kot	389
बागेश्वर Bageshwar (23)		गेहूँ, चावल Wheat, Rice	19 83	O(2 43)	14 16	6 07	0 81		Batoli Chak Gadeli Khet	340
बागेश्वर Bageshwar (10)		गेहूँ, चावल Wheat, Rice	2 02	O(4 86)	11 74	10 12	3 64		Chauni	341
बागेश्वर Bageshwar (15)		गेहूँ, चावल Wheat, Rice			23 88	21 05	2 02		Bijoriya	342
बागेश्वर Bageshwar (14)		गेहूँ, चावल Wheat, Rice			22 66	17 00	6 48		Ganjali	343
बागेश्वर Bageshwar (13)		गेहूँ, चावल Wheat, Rice	4 28	O(1 21)	4 05	6 07	5 26		Mahatgaon	344
बागेश्वर Bageshwar (12)		गेहूँ, चावल Wheat, Rice	19 83	O(3 24)	54 23	65 56	14 97		Karoli	345
बागेश्वर Bageshwar (14)		गेहूँ, चावल Wheat, Rice	16 18		18 62	11 33	2 43		Kaulag	346
बागेश्वर Bageshwar (10)		गेहूँ, चावल Wheat, Rice	46 95	O(4 05)	26 31	15 38	9 30		Chirang	347
बागेश्वर Bageshwar (8)		गेहूँ, चावल Wheat, Rice	45 74	O(1 21)	62 73	76 08	19 83		Khul Dori	348
बागेश्वर Bageshwar (5)		गेहूँ, चावल Wheat, Rice	80 54		14 16	8 09	5 26		Kukrauli	349
बागेश्वर Bageshwar (8)		गेहूँ, चावल Wheat, Rice	48 97	O(6 48)	29 94	58 68	9 31		Tuper	350
बागेश्वर Bageshwar (7)		गेहूँ, चावल Wheat, Rice		GC 3 24)O(0 40)	33 59	69 20	6 48		Bhatani Kot	351
बागेश्वर Bageshwar (14)		गेहूँ, चावल Wheat, Rice	36 82	O(0 81)	6 88	10 93	5 67		Hirmoli	352
बागेश्वर Bageshwar (8)		गेहूँ, चावल Wheat, Rice	28 34	O(2 02)	11 33	8 90	14 97		Bang Dungariya	353
बागेश्वर Bageshwar (6)		गेहूँ, चावल Wheat, Rice			21 04	53 83	2 43		Walna	354
बागेश्वर Bageshwar (7)		गेहूँ, चावल Wheat, Rice		O(3 64)	26 30	53 83	11 33		Dewal Chaura	355

1	2	3	4	5	6	7	8	9	10	11
356	घिरौली	70 87	278(48)	P(1)	-(-5)	S,T,O,R	-(-5)	-(-5)	-(-5)	KR
357	जोशीगाँव	37.64	219(42)	-(-5)	-(-5)	T,S,R	-(-5)	-(-5)	-(-5)	KR
358	कलिया बगड	27 92	79(12)	-(-5)	-(-5)	S,T	-(-5)	-(-5)	-(-5)	KR
359	फटयाटी	52 61	174(33)	P(1)	-(-5)	S	PO	-(-5)	-(-5)	KR
360	सुक्याडी	20 23	98(17)	-(-5)	-(-5)	S	-(-5)	-(10+)	-(-5)	KR
361	गैराड	74 46	223(41)	P(1),M 1), AC 1)	-(-5)	S,T	PO	-(5-10)	-(-5)	KR
362	खूना	37 23	38(6)	-(-5)	-(5-10)	S	-(5-10	-(5-10)	-(5-10)	KR
363	गमवाडी	17 40	47(11)	P 1)	-(-5)	S	-(-5)	-5-10)	-(-5)	KR
364	बिल खेत	17 40	110(21)	-(-5)	-(-5)	S,O	-(-5)	-(5-10)	-(-5)	KR
365	चुराडी	74 06	47(8)	-(-5)	-(5-10)	S	-(5-10)	-(5-10)	-(-5)	NR
366	बुडधुना	64 05	134(22)	-(-5)	-(10+)	S	-(10+)	-(10+)	BS	KR PO
367	कवैरानी	104 01	277(60)	P(1)	-(-5)	S,N,O	-(-5)	-(-5)	-(-5)	KR
368	गोगिना पानी	88 22	233(46)	-(-5)	-(-5)	S,T,O	-(-5)	-(10+)	-(-5)	KR
369	गाढगाव	21 45	200(43)	P(1)	-(-5)	T,N,S	-(-5)	-(-5)	BS	KR,PR
370	मण्डल शेर	168 36	1,557(318)	P(1)	-(-5)	R,T,O,S	-(-5)	-(10+)	-(-5)	KR
371	फल्टनि	29 95	210(40)	-(-5)	-(-5)	S T O N	-(-5)	-(10+)	BS	KR,PR
372	कनाना	20 24	55(7)	-(-5	-(5-10)	S N,T,K	-(5-10	-(10+)	BS	KR PR
373	मन कोट	138 03	455(86)	P(1)	-(5-10)	S,O	-(-5)	-(10+)	BS	KR
374	ईडा गूट	41 28	132(27)	-(-5)	-(10+)	S	-(-5)	-(10+)	-(-5)	KR
375	[illegible]	47 35	72(13)	-(-5)	-(10+)	S T	-(-5)	-(10+)	-(-5)	KR

VILLAGE DIRECTORY

AMENITIES AND LAND USE

BAGESHWAR TAHSIL—1

12	13	14	15	16	17	18	19	20	2	1
बागेश्वर Bageshwar (3)	ED	गेहूँ, चावल Wheat, Rice	19 43	GC(15 78)	6 07	27 52	6 07		Ghiraulı	356
बागेश्वर Bageshwar (2)	ED	हूँगे, चावल Wheat, Rice		GC(6 48)	12 55	14 57	4 04		Joshigaon	357
बागेश्वर Bageshwar (3)		गेहूँ, चावल Wheat, Rice		GC(1 21)PC(2 43)	8 09	10 12	6 07		Kalıya Bagar	358
बागेश्वर Bageshwar (5)		गेहूँ, चावल Wheat, Rice		O(1 21)	27 52	21 45	2 43		Fatyatı	359
बागेश्वर Bageshwar (11)		गेहूँ, चावल Wheat, Rice	10 12		7 28	1 62	1 21		Sukvarı	360
बागेश्वर Bageshwar (10)		गेहूँ, चावल Wheat, Rice	31 16	O'4 05)	27 11	9 71	2 43		Gairar	361
बागेश्वर Bageshwar (6)		गेहूँ, चावल Wheat, Rice			10 52	24 28	2 43		Khuna	362
बागेश्वर Bageshwar (7)		गेहूँ, चावल Wheat, Rice	10 52	O(0 81)	4 45	0 81	0 81		Maswarı	363
बागेश्वर Bageshwar (8)		गेहूँ, चावल Wheat, Rice	4 46	O(2 02)	7 69	2 02	1 21		Bil Khet	364
बागेश्वर Bageshwar (8)		गेहूँ, चावल Wheat Rice	26 72	O 1 62)	27 52	14 97	3 23		Churarı	365
बागेश्वर Bageshwar (15)		गेहूँ, चावल Wheat Rice	21 41	O(0 41)	27 11	12 95	2 43		Burdhuna	366
बागेश्वर Bageshwar (5)		गेहूँ, चावल Wheat, Rice		O(22 26)	27 52	48 97	5 26		Kwairalı	367
बागेश्वर Bageshwar (5)		गेहूँ, चावल Wheat, Rice	13 35	O(3 64)	29 95	34 40	6 88		Gogina Panı	368
बागेश्वर Bageshwar (1)	ED	गेहूँ, चावल Wheat, Rice		GC(0 40)O(1 62)	4 86	11 74	2 83		Garhgaon	369
बागेश्वर Bageshwar (1)	EO	गेहूँ, चावल Wheat, Rice		GC 110 48)	16 59	29 15	12 14		Mandal Sera	370
बागेश्वर Bageshwar (1)	ED	गेहूँ, चावल Wheat, Rice		O(1 21)	13 76	12 15	2.83		Faltanva	371
बागेश्वर Bageshwar (6)	ED	गेहूँ, चावल Wheat, Rice		O(1 62)	6 08	8 90	3 64		Kalna	372
बागेश्वर Bageshwar (23)	ED	गेहूँ, चावल Wheat, Rice			78 92	51 40	7 68		Mankot	373
बागेश्वर Bageshwar (23)		गेहूँ, चावल Wheat, Rice	6 48	O(2 83)	19 42	8 50	4 05		Era Gunth	374
बागेश्वर Bageshwar (22)		गेहूँ, चावल Wheat Rice	21 04		13 76	10 12	2 43		Ujera	375

1	2	3	4	5	6	7	8	9	10	11
376	जौलगाव	44 92	107 20)	-(-5)	-(10+)	S,T	-(10+)	-(10+)	-(-5)	KR,PR
377	देवली गूंठ	31 56	117(26)	-(-5)	-(10+)	S	-(-5)	-(10+)	-(-5)	KR
378	नाघर साहू	53 42	218'45)	-(-5)	-(5-10)	S,T	-(5-10)	-(10+)	-(-5)	KR,PR
379	मर्यू	59 90	163(35)	-(-5)	-(10+)	S,T	-(-5)	-(10+)	-(-5)	KR
380	गापानी	89 84	91(17)	-(-5)	-(-5)	S	-(-5)	-(-5)	-(-5)	KR
381	कमेट पानी	6 88	13 3)	-(-5)	-(-5)	S	-(-5)	-(-5)	-(-5)	KR
382	पपू	127 08	238'53)	-(-5)	-(-5)	S	- -5)	-(-5)	-(-5)	KR
383	गुरगुचा उपाध्याय	20 24	41(8)	-(-5)	-(-5)	S	-(-5)	-(-5)	-(-5)	KR
384	गुरगुचा कुमैया	22 26	102(16)	-(-5)	-(-5)	T	-(-5)	-(10+)	-(-5)	KR
385	अनगडौ	48 56	71(13)	-(-5)	-(-5)	S	-(-5)	-(10+)	BS	KR
386	डुंगरौ	72 44	333'69)	-(-5)	D 1)	T	- -5)	-(-5)	-(-5)	PR
387	चौरा	79 32	410(91)	P(1),M(1)	H 1)	T	- -5)	-(-5)	-(-5)	KR
388	कल ठगड	23 47	101(21)	P(1),M 1)	O(1),H 1)	S	-(-5)	-(-5)	-(-5)	KR
389	छाती खेत	18 21	111'27)	-(-5)	-(-5)	S	-(-5)	-(-5)	-(-5)	PR
390	झड कोट	83 77	284'53)	- -5)	-(-5)	S	PO	-(-5)	BS	PR
391	ककडता उपाध्याय	15.38	43 9)	-(-5)	-(-5)	S	-(-5)	-(-5)	-(-5)	KR
392	नायल उपाध्याय	88 63	113 24)	-(-5)	-(-5)	S	-(-5)	-(10+)	-(-5)	KR
393	ढौकरौ तेला	36 42	74'13)	-(-5)	-(-5)	S	-(-5)	-(10+)	-(-5)	KR
394	धिम खेत	36 42				गैर आबाद			Uninhabited	KR
395	धनेरया	46 13	109(24)	-(-5)	-(-5)	S	-(-5)	-(10+)	-(10+)	KR

12	13	14	15	16	17	18	19	20	2	1
बागेश्वर Bageshwar (20)		गेहूँ, चावल Wheat, Rice	5 26	O(2 02)	18 22	17 40	3 02		Jaulgaon	376
बागेश्वर Bageshwar (21)		गेहूँ, चावल Wheat, Rice	7 28	O(0.40)	14 58	8 09	1 21		Deoli Gunth	377
बागेश्वर Bageshwar (21)		गेहूँ, चावल Wheat, Rice		O(1 21)	28 33	21 45	2 43		Naghar Sahu	378
बागेश्वर Bageshwar (20)		गेहूँ, चावल Wheat, Rice	2 43	O(1 62)	29 14	23 88	2 83		Mayun	379
बागेश्वर Bageshwar (14)		गेहूँ, चावल Wheat, Rice	28 73	O(0 81)	19 83	37 64	2 83		Gapani	380
बागेश्वर Bageshwar (15)		गेहूँ, चावल Wheat, Rice			3 24	3 24	0 40		Kamet Pani	381
बागेश्वर Bageshwar (16)		गेहूँ, चावल Wheat, Rice	59 50	O(0 81)	42 49	17 00	7 28		Papu	382
बागेश्वर Bageshwar (16)		गेहूँ, चावल Wheat, Rice	1 52	O(4 46)	8 90	4 86	0 40		Gurgucha	383
बागेश्वर Bageshwar (15)		गेहूँ, चावल Wheat, Rice	2 02	GC 8 09)	4 05	4 05	4 05		Upadhya Gurgucha Kumaiya	384
बागेश्वर Bageshwar (12)		गेहूँ, चावल Wheat, Rice		O 2 02)	5 67	36 82	4 05		Angari	385
बागेश्वर Bageshwar (11)		गेहूँ, चावल Wheat, Rice	20 24	PC(10 52)	22 66	12 14	6 88		Dungari	386
बागेश्वर Bageshwar (12)		गेहूँ, चावल Wheat, Rice	24 28	PC(10 52)	23 88	8 90	11 74		Chaura	387
बागेश्वर Bageshwar (9)		गेहूँ, चावल Wheat, Rice		TW(2 02)	10 12	9 31	2 02		Kal Dhunga	388
बागेश्वर Bageshwar (15)		गेहूँ, चावल Wheat, Rice		C 3 24)	0 81	10 52	3 64		Chhati Khet	389
बागेश्वर Bageshwar (17)		गेहूँ, चावल Wheat, Rice		O(2 83)	25 09	49 78	6 07		Jharkot	390
बागेश्वर Bageshwar (14)		गेहूँ, चावल Wheat, Rice	3 65	O(1 62)	5 26	2 83	2 02		Kakrata Upadhya	391
बागेश्वर Bageshwar (20)		गेहूँ, चावल Wheat, Rice		O(2 02)	22 26	61 92	2 43		Nayal Uppadya	392
बागेश्वर Bageshwar (18)	...	Wheat, Rice	.	O(6 07)	10 93	16 59	2 83		Dhaukaru Tela	393
बागेश्वर Bageshwar (23)			1 62	TW(0 81)	4 45	27 92	1 62		Sim Khet	394
बागेश्वर Bageshwar (13)		गेहूँ, चावल Wheat, Rice	27 93	GC(8 09)	2 83	3 64	3 64		Aneriya	395

1	2	3	4	5	6	7	8	9	10	11
396	रत कोट	19 02	22(4)	-(-5)	-(-5)	S	-(-5)	-(10+)	-(5-10)	KR
397	स्यूनडा तल्ला	31 57	114(26)	-(-5)	-(-5)	S	-(-5)	-(10+)	-(-5)	KR
398	सिमतोला	42 09	26(6)	-(-5)	-(-5)	S	-(-5)	-(10+)	-(-5)	KR
399	सेला	27 92	113(18)	-(-5)	-(-5)	S	-(-5)	-(10+)	-(-5)	KR
400	मटेन	58 28	110 9)	-(-5)	-(-5)	S	-(-5)	-(-5)	-(5-10)	KR
401	बिराडी	44 11	110(19)	-(-5)	-(-5)	S	-(-5)	-(-5)	-(-5)	KR
402	भतौडा	25 09	332 70)	P(1),M(1)	-(-5)	T,S	-(10+)	-(-5)	-(-5)	KR
403	भेरू	235 54	486 98)	P(1),M(1)	-(-5)	S	-(-5)	-(-5)	-(-5)	KR
404	खोलियागाव	50.13	216(47)	P(1),M(1)	-(-5)	S	-(-5)	-(-5)	-(-5)	KR
405	थकनाड	34 80	2(1)	-(-5)	-(-5)	S	-(-5)	-(-5)	-(-5)	KR
406	खाड भिल कोट	135 98	196(41)	-(-5)	-(-5)	S	-(5-10)	-(-5)	-(5-10)	KR
407	चौनी	31 16	93(17)	-(-5)	-(-5)	S	-(-5)	-(-5)	-(-5)	KR
408	पैमिया	54 63	98(19)	-(-5)	-(-5)	S	-(-5)	-(-5)	-(-5)	KR
409	रतकाण्डा	57 09	67(14)	-(-5)	-(-5)	S	-(-5)	-(-5)	-(-5)	KR
410	पलमों	47 35	168 38)	P(1)	-(-5)	T	-(-5)	-(10+)	BS	PR
411	भुल्यूडा	8 08	15 4)	-(-5)	-(-5)	S	-(-5)	-(10+)	-(-5)	KR
412	नायल बगोना	36 02	113(23)	-(-5)	-(-5)	S	-(-5)	-(-5)	-(5-10)	KR
413	खुनोली	40 87	228(46)	-(-5)	-(-5)	S	-(-5)	-(-5)	-(-5)	KR
414	तुनेडा	57 06	111(17)	-(-5)	-(-5)	S	-(-5)	-(-5)	-(-5)	KR
415	स्यूनडा मल्ला	50 59	186 36)	-(-5)	-(-5)	S	-(-5)	-(-5)	-(-5)	KR

12	13	14	15	16	17	18	19	20	2	1
बागेश्वर Bageshwar (26)		गेहूँ, चावल Wheat, Rice	3 64		8.50	6 07	0 81		Rankot	396
बागेश्वर Bageshwar (22)		गेहूँ, चावल Wheat, Rice		TW(8 90)	14 57	5 67	2 43		Syunara Talla	397
बागेश्वर Bageshwar (14)		गेहूँ, चावल Wheat, Rice	25 50	TW(0 40)	4 86	7 69	3 64		Simtola	398
बागेश्वर Bageshwar (10)		गेहूँ, चावल Wheat, Rice	9 31	GC(2 02)	8 90	5 67	2 02		Sela	399
बागेश्वर Bageshwar (27)		गेहूँ, चावल Wheat, Rice			13 36	44 11	0 81		Mathen	400
बागेश्वर Bageshwar (23)		गेहूँ, चावल Wheat, Rice		O(1 21)	24 28	15 38	3 24		Birari	401
बागेश्वर Bageshwar (23)		गेहूँ, चावल Wheat, Rice		TW(7 28)	10 93	6 07	0 81		Bhataura	402
बागेश्वर Bageshwar (9)		गेहूँ, चावल Wheat, Rice	72 44	TW(2 43)	72 04	78 92	9 71		Bheru	403
बागेश्वर Bageshwar (15)		गेहूँ, चावल Wheat, Rice	20 64	GC(11 33)	10 12	5.26	2 83		Kholiyagaon	404
बागेश्वर Bageshwar 23)		गेहूँ, चावल Wheat, Rice	18 62	TW 5 26)	3 24	5 26	2 42		Thaklar	405
बागेश्वर Bageshwar (24)		गेहूँ, चावल Wheat, Rice	40 47	TW 19 83)	35 21	33 19	7 28		Gwar Bhil Kot	406
बागेश्वर Bageshwar (27)		गेहूँ, चावल Wheat, Rice	12 95	O 1 62)	7 28	8 50	0 81		Chauni	407
बागेश्वर Bageshwar (27)		गेहूँ, चावल Wheat Rice	15 78	TW(2.02)	17 00	12 14	7 69		Painsiya	408
बागेश्वर Bageshwar (28)		गेहूँ, चावल Wheat Rice	18 22	TW 0 40)	19 02	18 21	1 21		Rankanda	409
बागेश्वर Bageshwar 15)		गेहूँ, चावल Wheat, Rice	9.30		17 00	15 38	5 67		Palson	410
बागेश्वर Bageshwar (23)		गेहूँ, चावल Wheat, Rice		TW 3 64)	2 83	1 21	0 40		Bhulyura	411
बागेश्वर Bageshwar (23)		गेहूँ, चावल Wheat Rice		O 2 83)	23 07	6 07	4 05		Naval Dhapola	412
बागेश्वर Bageshwar (15)		गेहूँ, चावल Wheat Rice	16 58	O 6 07)	11 74	4 05	2 43		Khunoli	413
बागेश्वर Bageshwar 21)		गेहूँ, चावल Wheat Rice	17 81		17 81	19 02	2 42		Tunera	414
बागेश्वर Bageshwar 24)		गेहूँ, चावल Wheat Rice	10 52	TW 4 86)	18 21	14 57	2 43		Syunara Malla	415

ग्राम निदेशिका

1—बागेश्वर तहसील

जन सुविधाए एवं भूमि उपयोग

1	2	3	4	5	6	7	8	9	10	11
416	बनिया माफी	116 15	112(19)	-(-5)	-(-5)	S	-(-5)	-(-5)	-(-5)	KR
417	दोफाड लगा ककरता	23 47	27(5)	-(-5)	-(-5)	S	-(-5)	-(-5)	-(-5)	KR
418	मजबे	33 99	52(10)	-(-5)	-(-5)	S	-(-5)	-(-5)	-(-5)	KR
419	मिमायल	10 52	29(6)	-(-5)	-(-5)	S	-(-5)	-(-5)	-(-5)	KR
420	ढाल मल्ला	33 59	18 2)	-(-5)	-(-5)	S	-(-5)	-(-5)	-(-5)	KR
421	पलेडा	70 01	109 21)	-(-5)	-(-5)	S	-(-5)	-(10+)	-(-5)	KR
422	फुसेरा	33 19	47(14)	-(-5)	-(-5)	S	-(-5)	-(10+)	-(-5)	KR
523	काण्डे थपलिया	24 69	43(8)	-(-5)	-(-5)	S	-(-5)	-10+)	-(-5)	KR
424	सुनदिल	95 10	279(57)	-(-5)	-(-5)	S	-(-5)	-(10+)	-(-5)	KR
425	जुनायल	142 45	376(84)	-(-5)	-(-5)	S	PO	-(10+)	-(10+)	KR
426	ल्वेखानी	62 73	174(34)	-(-5)	-(-5)	S	-5)	-10+)	-(10+)	KR
427	रिगुडिया	9 71	21(4)	-5)	-(-5)	S	-(-5)	-(10+)	-(10+)	KR
428	नारो	16 94	42(9)	-(-5)	-(-5)	S	-(-5)	-(10+)	-(10+)	KR
429	खाटोली	19 43	107(19)	-(-5)	-(-5)	S	-(-5)	-(10+)	-(-5)	KR
430	मणीगाव	19 84	36(6)	-(-5)	-(5-10)	S	-(-5)	-(10+)	-(5-10)	KR
431	दोफाड	4 05	36 8)	P(1)	-(-5)	S	PO	-(10+)	BS	PR
432	गीठायल	17 80	30 8)	-(-5)	-5)	S	-(-5)	-(10+)	-(10+)	KR
433	मिहल मेल	8 09	109(21)	-(5-10)	-(-5)	S	-(-5)	-(10+)	-10+)	KR
434	पग चौड	33 99	11 1)	-(-5	-(-5)	S	-(-5)	-(10+)	-(-5)	KR
435	नोगाव	70 82	230 43)	P(1)	-(-5)	S	-(-5)	-10+)	-(-5)	KR

12	13	14	15	16	17	18	19	20	2	1
बागेश्वर Bageshwar (22)		गेहूँ, चावल Wheat Rice		TW(12 95)	26 71	70 82	5 61		Balia Mafi	416
बागेश्वर Bageshwar (14)		गेहूँ, चावल Wheat, Rice	8 09	O(5 67)	0 81	7 69	1 21		Dophar Lagga	417
बागेश्वर Bageshwar (16)		गेहूँ, चावल Wheat, Rice		O 2.83)	9 71	21 05	0 40		Kakarta Majbe	418
बागेश्वर Bageshwar (4)		गेहूँ, चावल Wheat, Rice		O(1 21)	4 86	3 24	1 21		Simayal	419
बागेश्वर Bageshwar (22)		गेहूँ चावल Wheat, Rice		O 0 40)	9 71	22 27	1 21		Dhal Malla	420
बागेश्वर Bageshwar (24)		गेहूँ चावल Wheat, Rice		O(8 09)	9 71	19 43	32 78		Palera	421
बागेश्वर Bageshwar (22)		गेहूँ, चावल Wheat, Rice		O(1 62)	8 09	13 36	10 12		Fusera	422
बागेश्वर Bageshwar (22)		गेहूँ, चावल Wheat, Rice		O(2 02)	4 05	14 17	4 45		Kande Thapaliya	423
बागेश्वर Bageshwar (21)		गेहूँ, चावल Wheat, Rice		TW(12 14)	26 30	51 80	4 86		Sundil	424
बागेश्वर Bageshwar (23)		गेहूँ चावल Wheat, Rice	8 90	PC(23 88)	20 24	19 83	69 60		Junayal	425
बागेश्वर Bageshwar (22)		गेहूँ, चावल Wheat, Rice		PC(12 14)	13 36	35 61	1 62		Lwesani	426
बागेश्वर Bageshwar (24)		गेहूँ, चावल Wheat, Rice		GC 6 07)	0 81	2 02	0 81		Riguriya	427
बागेश्वर Bageshwar (22)		गेहूँ, चावल Wheat, Rice		PC(3 64)	2 03	8 09	2 83		Nari	428
बागेश्वर Bageshwar (24)		गेहूँ, चावल Wheat, Rice		GC(1 62)	4 05	6 88	6 88		Gwatoli	429
बागेश्वर Bageshwar (21)		गेहूँ, चावल Wheat Rice		GC 4 86)	4 86	8 50	1 62		Manigaon	430
बागेश्वर Bageshwar (16)		गेहूँ, चावल Wheat, Rice		PC 3 25)	0 40		0 40		Dophar	431
बागेश्वर Bageshwar (20)		गेहूँ, चावल Wheat, Rice		PC 2 02)	6 48	27 28	2 02		Rithayat	432
बागेश्वर Bageshwar (19)		गेहूँ चावल Wheat Rice		PC 3 24)	1 62	2 83	0 40		Mihal Khet	433
बागेश्वर Bageshwar (35)		गेहूँ, चावल Wheat, Rice	14 16	PC(0 81)	15 70	2 02	1 21		Pang Chaura	434
बागेश्वर Bageshwar (10)		गेहूँ, चावल Wheat, Rice		PC(16 18)	13 36	36 02	5 26		Naugaon	435

1	2	3	4	5	6	7	8	9	10	11
436	नौघर	22 26	152(33)	-(-5)	-(-5)	S	-(-5)	-(10+)	-(-5)	KR
437	चिपोली कुनेरा	20 24	51(12)	-(-5)	-(-5)	S	-(-5)	-(10+)	-(10+)	KK
438	मौउडियार	82 96	205(41)	-(-5)	-(-5)	S	-(-5)	-(10+)	-(10+)	KR
439	गडेरा	46 54	245(50)	-(-5)	-(-5)	S	-(-5)	-(10+)	-(10+)	KR
440	सेलीगाव	80 94	202(43)	P(1), M(1)	HCW(1)	S	-(-5)	-(10+)	-(10+)	KR
441	बम्झोली	5 26				गैर आबाद			Uninhabited	KR
442	अकसौड़ा	48 97	68(15)	-(-5)	-(-5)	S	-(-5)	-(10+)	-(10+)	KR
443	कनौडी	64 35	83(16)	-(-5)	-(-5)	S	-(-5)	-(10+)	-(-5)	KR
444	सलेत	11 33	48(9)	-(-5)	-(-5)	R	-(-5)	-(10+)	-(-5)	KR
445	पढाई	51 40	116(28)	-(-5)	-(-5)	R	-(-5)	-(10+)	-(10+)	KR
446	कमद	26 31	80(19)	-(-5)	-(-5)	S	-(-5)	-(10+)	-(-5)	KR
447	भारगाड	124 24	92(19)	P(1), M(1)	-(-5)	S	-(-5)	-(-5)	-(-5)	KR
448	द्योरख	26 71	12(2)	-(-5)	-(5-10)	S	-(-5)	-(-5)	-(-5)	KR
449	बामतोली	63 54	158(29)	-(-5)	-(5-10)	T	-(5-10)	-(10+)	-(-5)	KR
450	डगा पत	21 45	92(15)	-(-5)	-(5-10)	S	-(5-10)	-(10+)	-(-5)	KR
451	गडवासिर मोरे	93 89	251 60)	P(1)	-(5-10)	S	-5-10)	-(10+)	-(-5)	KR
452	अध्याली	107 25	88(21)	-(-5)	-(5-10)	S	-(5 10)	-(10+)	-(-5)	KR
453	जमपुर	7 28	5(1)	-(-5)	-(5-10)	S	-(5-10)	-(10+)	-(-5)	KR
454	रजोली	50 59	79(13)	P(1)	-(5-10)	S	-(5-10)	-(10+)	-(-5)	KR
455	विजयपुर	68 39	70(25)	-(-5)	-(-5	S	-(-5)	-(10+)	BS	PK

12	13	14	15	16	17	18	19	20	2	1
बागेश्वर Bageshwar (22)		गेहूँ, चावल Wheat, Rice		PC(6 48)	1 62	11 73	2 43		Naughar	436
बागेश्वर Bageshwar (20)		गेहू, चावल Wheat, Rice		GC 6 88)	0 40	10 94	2 02		Chipoli Kunera	437
बागेश्वर Bageshwar (21)		गेहू, चावल Wheat, Rice	47 75	PC(10 52)	19 43		5 26		Mau Udiyar	438
बागेश्वर Bageshwar (24)		गेहूँ, चावल Wheat, Rice		GC 20 23)	0 40	10 43	6 48		Gadera	439
बागेश्वर Bageshwar (22)		गेहूँ, चावल Wheat, Rice	44 11	GC 14 16)	1.62	10 93	10 12		Seligaon	440
बागेश्वर Bageshwar (25)				GC 9 86)			0 40		Bamroli	441
बागेश्वर Bageshwar (21)		गेहूँ, चावल Wheat Rice		GC 12 96)	0 40	27 92	7 69		Aksaura	442
बागेश्वर Bageshwar (35)		गेहूँ, चावल Wheat, Rice	30 35	PC(12 55)	0 81	13 76	6 88		Kalauri	443
बागेश्वर Bageshwar (35)		गेहूँ, चावल Wheat, Rice	0 81	PC(3 64)	0 81	4 05	2 02		Salet	444
बागेश्वर Bageshwar (21)		गेहूँ, चावल Wheat, Rice	7 69	PC(12 15)	2 02	21 45	8 09		Parhae	445
बागेश्वर Bageshwar (33)		गेहूँ, चावल Wheat, Rice	0 81	PC(14 17)	1 21	7 69	2 43		Kamad	446
बागेश्वर Bageshwar (33)		गेहूँ, चावल Wheat, Rice	44 52	PC 7 68)	41 28	27 52	3 24		Bhatgwar	457
बागेश्वर Bageshwar (32)		गेहूँ, चावल Wheat Rice	8 50		16 19	0 81	1 21		Deorakh	448
बागेश्वर Bageshwar (33)		गेहूँ, चावल Wheat, Rice	1 21	PC(1 62)	19 43	35 21	6 07		Bastoli	449
बागेश्वर Bageshwar (34)		गेहूँ, चावल Wheat Rice	9 72	PC 1 21)	4 05	5 26	1 21		Dhunga Pant	450
बागेश्वर Bageshwar (32)		गेहूँ, चावल Wheat, Rice	18 21	PC 9 71)	19 83	27 12	19 02		Garuwasir Moli	451
बागेश्वर Bageshwar (32)		गेहूँ, चावल Wheat Rice	42 90	PC 25 50)	12 14	24 69	2 02		Adhyali	452
बागेश्वर Bageshwar (33)		गेहूँ, चावल Wheat, Rice	0 81		3 24	2 42	0 81		Jaspur	453
बागेश्वर Bageshwar (32)		गेहूँ, चावल Wheat, Rice	2 43		31 97	12 55	3 64		Rajoli	454
बागेश्वर Bageshwar 30)		गेहूँ चावल Wheat, Rice	7 69		42 49	14 97	3 24		Ujjaipur	455

1	2	3	4	5	6	7	8	9	10	11
456	छाना	9 31	22(4)	P(1)	–(5–10)	S	–(5–10)	–(10+)	–(–5)	KR
457	ढपटी	258 60	398(82)	–(–5)	–(5–10)	S	–(5–10)	–(10+)	–(–5)	KR
458	बखेत	26 31	5,231	1,002)		गैर आबाद			Uninhabited	KR
459	ससोला	154 60	115(20)	–(–5)	–(5–10)	S	–(–5)	–(–5)	–(–5)	KR
460	हथरसिया	60 71	138(22)	–(–5)	–(5–10)	S	–(5–10)	–(5–10)	–(–5)	KR
461	बजीना	43 71	234(46)	–(–5)	–(–5)	S	–(–5)	–(–5)	–(–5)	KR
462	ढेलमेत	7 69	86(17)	–(–5)	–(–5)	S	–(–5)	–(–5)	–(–5)	KR
463	कुनेडा	85 80	291	59)	P(1),H(1)	H(1)	S	PTO	–(–5)	–(–5)	PR
464	दन्तोली	48 97				गैर आबाद			Uninhabited	KR
465	भाखड पन्त	4.05	63	11)	P(1),H(1)	–(–5)	S	–(–5)	–(–5)	–(–5)	KR
466	बासुदेव	18 21	53(8)	–(–5)	–(–5)	S	–(–5)	–(–5)	–(–5)	KR
467	नाग कन्याल	41 28	107(28)	–(–5)	–(–5)	S	–(–5)	–(–5)	–(–5)	KR
468	काण्डे कन्याल	205 99	532(97)	P(1),M(1) M(1)	–(–5)	S,T	–(–5)	–(–5)	–(–5)	KR
469	चक लोक भुनाडिकरालो	85 80	187(42)	P(1),H(1)	–(–5)	S	PTO	–(–5)	–(–5)	PR
470	चक जाखनी	89 03	285(62)	–(–5)	–(–5)	S	–(–5)	–(–5)	–(–5)	KR,PR
471	धपोली	104 01	270(59)	–(–5)	–(–5)	T	–(–5)	–(–5)	BS	KR,PR
472	मन्तोली	205 18	297(54)	P 1)	–(–5)	S	–(–5)	–(–5)	–(–5)	KR
473	कुड खेत	7 28	17(2)	–(–5)	O(1)	S	–(–5)	–(5–10)	–(5–10)	KR
474	लोहार खेत	35 21	27(4)	–(–5)	–(–5)	S	PO	–(–5	–(–5)	KR
475	बिनेत	10 12	28(5)	–(–5)	–(–5)	S	–(–5)	–(–5)	–(–5)	KR

12	13	14	15	16	17	18	19	20	2	1
बागेश्वर Bageshwar (34)		गेहूँ, चावल Wheat, Rice	2 43		3 64	1 62	1 62		Cnhana	456
बागेश्वर Bageshwar (33)		गेहूँ, चावल Wheat, Rice	2 02	PG(59 90)	64 75	123 03	8 90		Dhapti	457
बागेश्वर Bageshwar (29)					7 69	12 14	6 48		Bakhet	458
बागेश्वर Bageshwar (30)		गेहूँ, चावल Wheat, Rice	10 08	PC(8 09)	4 86	4 45	27 12		Sasola	459
बागेश्वर Bageshwar (31)		गेहूँ, चावल Wheat Rice			33 59	19 03	8 09		Hatharsia	460
बागेश्वर Bageshwar (29)		गेहूँ, चावल Wheat, Rice		TW(11 74)	2 83	10 52	18 62		Wajina	461
बागेश्वर Bageshwar (29)		गेहूँ, चावल Wheat, Rice		TW(2 02)	3 65	—	2 02		Delmel	462
बागेश्वर Bageshwar (29)	ED	गेहूँ, चावल Wheat, Rice		TW(14 17)	10 52	50 98	10 12		Kunera	463
बागेश्वर Bageshwar (30)			4 05		8 09	31 97	4 86		Dantoli	464
बागेश्वर Bageshwar (29)	..	गेहूँ, चावल Wheat, Rice		TW(0 81)	2 02		1 22		Bhakhar Pant	565
बागेश्वर Bageshwar (28)	ED	गेहूँ, चावल Wheat, Rice		TW(0 81)	7 69		9 71		Basudev	466
बागेश्वर Bageshwar (28)	ED	गेहूँ चावल Wheat, Rice		TW(4 86)	0 81	31 97	3 64		Nag Kanyal	467
बागेश्वर Bageshwar (27)	ED	गेहूँ, चावल Wheat, Rice		TW(16 59)	72 85	73 25	43 30		Kande Kanyal	468
बागेश्वर Bageshwar (29)	ED	गेहूँ, चावल Wheat, Rice		TW(40 46)	20 24	20 24	4 86		Chak Lok Suna	469
बागेश्वर Bageshwar (28)	ED	गेहूँ, चावल Wheat, Rice		GC 21 04)	27 92	36 42	3 65		Dikrali Chak Jamri	470
बागेश्वर Bageshwar (29)	ED	गेहूँ, चावल Wheat Rice		GC 0 81)	32 38	28 33	42 49		Dhapoli	471
बागेश्वर Bageshwar (28		गेहूँ, चावल Wheat, Rice		TW(7 28)	67 18	56 66	74 06		Mantoli	472
बागेश्वर Bageshwar (32)		गेहूँ, चावल Wheat, Rice			2 02		5 26		Kur Khet	473
बागेश्वर Bageshwar 25)		गेहूँ चावल Wheat Rice			21 45	0 81	12 25		Lohar Khet	474
बागेश्वर Bageshwar (28)		गेहूँ चावल Wheat Rice			6 88		3 24		Bijet	475

ग्राम निर्देशिका

1—बागेश्वर तहसील

जन सुविधाएं एवं भूमि उपयोग

1	2	3	4	5	6	7	8	9	10	11
476	धराडी	33 19	88 17)	H(1)	–(–5)	S	–(–5)	–(–5)	–(–5)	KR
477	नाघर माजिला	11 33	125(25)	–(–5)	–(–5)	S	–(–5)	–(–5)	–(–5)	KR
478	सुनारगाव	6 07	139(28)	–(5–10)	–(–5)	T	–(–5)	–(–5)	–(–5)	KR
479	थगथली	4 45			गैर आबाद				Uninhabited	KR
480	ढोलागाव	4 45	9(1)	–(–5)	–(–5)	S	–(–5)	–(–5)	–(–5)	KR
481	नारायण ब्लाक	5 67	203(35)	–(–5)	–(–5)	S	–(–5)	–(–5)	–(–5)	KR
482	जोगम्बाड	29 53	37(7)	–(–5)	–(–5)	S	–(–5)	–(–5)	–(–5)	KR
483	महरगाव	48 16	119(22)	–(–5)	–(–5)	S	PO	–(–5)	–(–5)	KR
484	अलकन्या	7 69	240(48)	–(–5)	–(–5)	S	–(–5)	–(–5)	–(–5)	KR
485	पग चौडा	89 03	552(125)	P(1)	O(1),H(1)	S	–(–5)	–(–5)	– –5)	KR,PR
486	बूगा इजर	11 33			गैर आबाद				Uninhabited	KR
487	भदौरा	40 47	310 65)	P(1),(H(1)	–(–5)	S	–(–5)	– –5)	–(–5)	KR
488	पाली	36 42	201(38)	P(1),H(1)	–(–5)	S	–(–5)	–(–5)	–(5–10)	KR
489	भण्डार	8 90	18(4)	–(–5)	–(–5)	S	–(–5)	–(–5)	–(–5)	KR
490	जोगिया बाडी	18 62	57(11)	–(–5)	–(–5)	S	–(–5)	–(–5)	–(–5)	KR
491	चुहारा	17 81			गैर आबाद				Uninhabited	KR
492	टोटा देवल	26 31	34(7)	–(–5)	– –5)	S	–(–5)	– –5)	–(–5)	KR
493	बाम शिरोली	219 75	299 58)	– –5)	–(–5)	S	– –5)	–(–5)	– 5–10)	KR
494	खड खेत	44 86			गैर आबाद				Uninhabited	KR
495	तोली	3 29			गैर आबाद				Uninhabited	KR

12	13	14	15	16	17	18	19	20	2	1
बागेश्वर Bageshwar (30)		गेहूँ चावल Wheat, Rice			11 74		21 45		Dharari	476
बागेश्वर Bageshwar (28)		गेहूँ, चावल Wheat, Rice			7 28		4 05		Naghar Majila	477
बागेश्वर Bageshwar (28)	ED	गेहूँ, चावल Wheat, Rice		TW(4 05)	0 40		1 62		Sunargaon	478
बागेश्वर Bageshwar (31)					3 24	0 81	0 40		Jagthali	479
बागेश्वर Bageshwar (28)		गेहूँ, चावल Wheat, Rice		GC(2 43)			1 02		Dhaulagaon	480
बागेश्वर Bageshwar (26)		गेहूँ, चावल Wheat, Rice			3 24		2 43		Narayan Block	481
बागेश्वर Bageshwar (30)		गेहूँ, चावल Wheat, Rice		GC(1 21)	8 90	8 90	10 52		Jogswar	482
बागेश्वर Bageshwar (29)		गेहूँ, चावल Wheat, Rice	7 28	GC(1 21)	19 02	6 48	14.17		Mahargaon	483
बागेश्वर Bageshwar (26)	ED	गेहूँ, चावल Wheat, Rice		GC(3 24	2 43	1 21	0 81		Alkanya	484
बागेश्वर Bageshwar (27)	ED	गेहूँ, चावल Wheat, Rice		GC(28 32)	20 24	16 19	24 28		Pang Chaura	485
बागेश्वर Bageshwar (28)			7 28		3 24	.	0 81		Bunga Tjar	486
बागेश्वर Bageshwar (29)		गेहूँ, चावल Wheat, Rice		TW(8 09)	20 64	4 86	6 88		Bhadaura	487
बागेश्वर Bageshwar (31)		गेहूँ, चावल Wheat, Rice		GC(20.24)	12 13	2 03	2 02		Pali	488
बागेश्वर Bageshwar (29)		गेहूँ, चावल Wheat, Rice			5 26		3 64		Bhandar	489
बागेश्वर Bageshwar (27)		गेहूँ, चावल Wheat, Rice		O 0 81)	3 24	12.14	2 43		Jogia Bari	490
बागेश्वर Bageshwar (31)				GC(14 58)		0 40	2 83		Chuhara	491
बागेश्वर Bageshwar (29)		गेहूँ, चावल Wheat, Rice			7 69	12 14	6 48		Tota Dewal	492
बागेश्वर Bageshwar (29)		गेहूँ, चावल Wheat, Rice	2 02		38 85	172 40	6 48		Bans Jhiroli	493
बागेश्वर Bageshwar (29)				TW(3 65)	0 81	..	0 40		Khar Khet	494
बागेश्वर Bageshwar (30)				TW(2 02)	0 81		0 41		Toli	495

1	2	3	4	5	6	7	8	9	10	11
496	चिफलेत	6 07	19(6)	-(-5)	-(-5)	S	-(-5)	-(5-10)	-(5-10)	KR
497	चक टिटोली	28 32	51(9)	-(-5)	-(-5)	S	-(-5)	-(-5)	-(5-10)	KR
498	चवैराली	61 11	114(28)	-(-5)	-(5-10)	S	-(-5)	-(10+)	-(5-10)	KR
499	सिमलगाव	67 58	136(26)	-(-5)	-(-5)	T	-(-5)	-(+10)	-(5-10)	KR
500	भयू गूंट	67 99	140 25)	P(1)	-(-5)	T	-(-5)	-(10+)	-(5-10)	KR
501	भौडो	77 48	117 24)	-(-5)	-(-5)	S	-(-5)	-(10+)	-(10+)	KR
502	बमन भौडी	32 78	107(20)	- -5)	-(-5)	S	-(-5)	-(10+)	-(10+)	KR
503	नायल चमेली	109 67	88(20)	-(-5)	-(-5)	S	-(-5)	-(10+)	-(10+)	KR
504	धार कुना	41 74	19(4)	-(-5)	-(-5)	S	-(-5)	-(-5)	-(5-10)	KR
505	किमोली	101 18	258 50)	P 1)	-(-5)	S	-(-5)	-(10+)	-(5-10)	KR
506	गुरना	96 72	378(85)	P(1)	-(-5)	S	PO	-(10+)	- 5-10)	KR
507	जेठाई	205 99	585(121)	P(1),H(1)	-(-5)	S	-(-5)	-(10+)	-(-5)	KR
508	कुल रगड़	67 58	115(23)	-(-5)	-(5-10)	S	-(-5)	-(10+)	-(10+)	KR
509	बग चुडी	119 79	195(42)	-(-5)	-(5-10)	S	-(-5)	-(10+)	-(5-10)	KR
510	ताठनी	67 18	265(51)	-(-5)	-(-5)	T	-(-5)	-(10+)	- 5-10)	KR
511	मटेयालो	99 96	165(27)	P(1)	-(-5)	T	-(-5)	-(10+)	-(10+)	KR
512	गैर खेत	43 71	55(11)	-(-5)	-(-5)	S	-(-5)	-(10+)	-(5-10)	KR
513	अजुरातो	46 54	129(24)	-(-5)	-(5-10)	S	-(-5)	-(10+)	- -5)	KR
514	दोबाली	65 97	121(25)	-(-5)	-(-5)	S	- -5)	- 10+)	- 5-10)	KR
515	रतमोली	89 44	237(48)	P(1)	-(5-10)	S	-(-5)	-(-5)	- 5-10)	KR

12	13	14	15	16	17	18	19	20	2	1
बागेश्वर Bageshwar (32)		गेहूँ, चावल Wheat, Rice			4 45	0 40	1 22		Chiflet	496
बागेश्वर Bageshwar (3)		गेहूँ चावल Wheat, Rice		GC(16 19)	8 09	2 02	2.02		Chak Titoli	497
बागेश्वर Bageshwar (27)		गेहूँ, चावल Wheat, Rice			23 47	21.86	15 78		Kwairali	498
बागेश्वर Bageshwar (15)		गेहूँ, चावल Wheat, Rice		O(0 40)	16 19	18 21	32 78		Simalgaon	499
बागेश्वर Bageshwar (15)		गेहूँ, चावल Wheat, Rice	40 07	O(0 81)	10 93	0 40	15 78		Bhayun Gunth	500
बागेश्वर Bageshwar (12)		गेहूँ, जौ Wheat, Barley		O 0 40)	33 99	1 21	40 88		Bhiri	501
बागेश्वर Bageshwar (11)		गेहूँ, चावल Wheat Rice	10 12	O(0 81)	10 52	6 88	4 45		Baman Bhiri	502
बागेश्वर Bageshwar (13)		गेहूँ चावल Wheat Rice	46 13	O(0 81)	21 85	38 45	2 43		Nayal Chamoli	503
बागेश्वर Bageshwar 14)		गेहूँ, चावल Wheat, Rice			2 83	6 48	2 43		Dhar Kuna	504
बागेश्वर Bageshwar (13)		गेहूँ, चावल Wheat Rice		O(0 40)	48 17	15 38	37 23		Kimoli	505
बागेश्वर Bageshwar (15		गेहूँ, चावल Wheat, Rice		O(8 90)	32 38	40 47	14 97		Gurana	506
बागेश्वर Bageshwar 18)		गेहूँ, चावल Wheat, Rice			91 46	23 07	91 46		Jethai	507
बागेश्वर Bageshwar (20)		गेहूँ, चावल Wheat, Rice		O'0 81)	25 90	26.30	14 57		Kul Ranga	508
बागेश्वर Bageshwar 25		गेहूँ, चावल Wheat Rice		O 2 83)	72 04	23 07	21 85		Bang Churi	509
बागेश्वर Bageshwar 15		जौ, मडुवा Barley Mandua		O(4 86)	23 47	1 21	37 64		Tachhani	510
बागेश्वर Bageshwar (14)		गेहूँ चावल Wheat, Rice	50 18	O 1 22)	22 26	22 66	3 64		Mateyali	511
बागेश्वर Bageshwar (14		गेहूँ चावल Wheat Rice		O 13 76)	2 43	15 38	12 14		Gair Khet	512
बागेश्वर Bageshwar (22		गेहूँ चावल Wheat Rice			21 85	22 26	2 43		Jajurali	513
बागेश्वर Bageshwar 25)		गेहूँ चावल Wheat, Rice		O 3 24)	13 76	33 59	15 38		Dobali	514
बागेश्वर Bageshwar (26)		गेहूँ चावल Wheat, Rice		O(3 24)	18 62	0 40	67 18		Ratmoli	515

ग्राम निर्देशिका

1—बागेश्वर तहसील

जन सुविधाएं एवं भूमि उपयोग

1	2	3	4	5	6	7	8	9	10	11
516	पण काण्डे	31 57	23(4)	-(-5)	-(-5)	S	-(-5)	-(10+)	-(-5)	KR
517	नैनी उडयार	80 13	19(3)	-(-5)	-(5-10)	S	-(-5)	-(10+)	-(5-50)	KR
518	पोखरी	80 54	238(56)	- 5-10)	-(-5)	S	-(-5)	-(5-10)	-(5-10)	KR
519	मिथुन कोट	16 19	134(27)	P(1)	-(-5)	S	-(-5)	-(-5)	-(-5)	KR
520	थाला	21 45	208(42)	P(1)	-(-5)	S	-(-5)	-(-5)	-(-5)	KR
521	पनौजा	54 28	69(18)	P(1)	-(5-10)	S,T	-(-5)	-(-5)	-(5-10)	KR
522	कुचौरी	54 23	131(28)	-(-5)	-(5-10)	S	-(-5)	-(-5)	-(-5)	KR
523	लेट गढ़ी	14 97	25(4)	P(1)	-(5-10)	ST	-(5-10)	-(10+)	-(5 10)	KR
524	बलगडी बुरपट्टा	83 77	107(22)	-(-5)	-(-5)	S	-(-5)	-(10+)	-(-5)	KR
525	खन्तोली	164 31	477 103)	P(1)	- -5)	S	PO	-(-5)	-(-5)	KR
526	आगर	14 97	41(7)	P(1)	-(-5)	S	-(-5)	-(10+)	-(-5)	KR
527	धपोला मेरा	129 50	451(87)	-(-5)	-(-5)	S	-(-5)	-(10+)	-(-5)	KR
528	रिखाडा	68 80	161(30)	-(-5)	-(-5)	S	-(-5)	-(-5)	-(-5)	KR
529	कमटा	61 11	99(25)	-(-5)	-(-5)	S	-(-5)	- -5)	-(-5)	KR
530	खोला गाव	33.99	162(35)	-(-5)	-(-5)	S	-(-5)	-(10+)	-(-5)	KR
531	बैला तलाडा	53 42	236(46)	-(-5)	-(-5)	ST	PO	-(-5)	-(5-10)	KR
532	ल्वातोली	27 52	74(14)	-(5-10)	-(-5)	S	-(-5)	-(-5)	-(5 10)	KR
533	मानी उडियार	213 68	363(67)	P(1)	SMP(1)	ST	PO	-(-5)	-(5-10)	KR
534	मड गोपेश्वर	34.40	152(29)	-(-5)	-(-5)	S	-(-5)	-(-5)	-(-5)	KR
535	मिमकुना	173 21	957(191)	P(1)	-(-5)	ST	PO	-(-5)	-(-5)	KR

12	13	14	15	16	17	18	19	20	2	1
बागेश्वर Bageshwar (21)		गेहूँ, चावल Wheat Rice		O(3 64)	16 19	9 72	2 02		Pan Kande	516
बागेश्वर Bageshwar (22)		गेहूँ, चावल Wheat, Rice		O(4 46)	19 02	49 37	7 28		Naini Udyar	517
बागेश्वर Bageshwar (32)		गेहूँ चावल Wheat, Rice		O(7 28)	26 72	42 49	4 05		Pokhari	518
बागेश्वर Bageshwar (33)		गेहूँ, चावल Wheat, Rice		GC(3 24)	4 86	4 45	3 64		Mithun Kot	519
बागेश्वर Bageshwar (39)		गेहूँ, चावल Wheat, Rice			3 64	14 57	3 24		Thala	520
बागेश्वर Bageshwar (38)		गेहूँ चावल Wheat, Rice			20 24	16 59	21 45		Patawa	521
बागेश्वर Bageshwar (43)		गेहूँ, चावल Wheat, Rice		GC(2 83)	15 78	14 98	20 64		Kuchauli	522
बागेश्वर Bageshwar (38)		गेहूँ, चावल Wheat, Rice			8 09	4 86	2 02		Let Gari	532
बागेश्वर Bageshwar (34)		गेहूँ, चावल Wheat, Rice		O(2 02)	22 25	53 83	5 67		Balgari Dhurpatta	524
बागेश्वर Bageshwar (33)		गेहूँ, चावल Wheat, Rice	52 20	O(10 12)	39 26	39 26	23 47	TEM	Khantoli	525
बागेश्वर Bageshwar (34)		गेहूँ, चावल Wheat, Rice		GC(0 81)	6 06	6 48	1 62		Agar	526
बागेश्वर Bageshwar (27)		गेहूँ, चावल Wheat, Rice		GC(18 21)	52 20	39 26	19 83		Dhapola Sera	527
बागेश्वर Pageshwar (35)		गेहूँ, चावल Wheat, Rice	23 88	GC(3 64)	10 93	30 35	2 43		Rikhari	528
बागेश्वर Bageshwar (34)		गेहूँ, चावल Wheat, Rice	25 50	GC(3.64)	18 62	11 73	1 62		Kamta	529
बागेश्वर Bageshwar (34)		गेहूँ, चावल Wheat Rice		GC(1 21)	15 78	14 98	2 02		Kholagaon	530
बागेश्वर Bageshwar (39)		गेहूँ चावल Wheat, Rice			33 59	16 19	3,64		Baira Talara	1531
बागेश्वर Bageshwar (39)		गेहूँ, चावल Wheat, Rice			14 57	4 45	8 50		Lwatoli	532
बागेश्वर Bageshwar (38)		गेहूँ, चावल Wheat Rice		GC(6 88)	58 68	127 08	21 04		Sani Udiyar	533
बागेश्वर Bageshwar (28)		गेहूँ, चावल Wheat Rice		GC(1 62)	15 78	3 24	13 76	TEM	Mar Gopeswar	534
बागेश्वर Bageshwar (28)		गेहूँ, चावल Wheat, Rice	16 19	GC(7 28)	68 80	26 31	54 63		Sunkuna	535

ग्राम निर्देशिका

1—बागेश्वर तहसील

जन सुविधाए एवं भूमि उपयोग

1	2	3	4	5	6	7	8	9	10	11
536	गोजनी ह्वनतोली	36 02	158(35)	-(5-10)	-(-5)	ST	-(-5)	-(-5)	-(5-10)	KR
537	पाटा	22 66	45(10)	-(-5)	-(-5)	S	-(-5)	-(-5)	-(-5)	KR
538	भद्रकाली	142 05	131(25)	P(1)	-(-5)	S	-(5-10)	-(-5)	-(5-10)	KR
539	सिलाटी	33 19	92(19)	-(-5)	-(-5)	ST	-(5-10)	-(-5)	-(5-10)	KR
540	चौनी	23 07	37(9)	-(-5)	-(-5)	S	-(-5)	-(-5)	-(5-10)	KR
541	सिमार्ली	22 26	34(6)	-(-5)	-(-5)	S	-(-5)	-(-5)	-(5-10)	KR
542	धनीगाव	27 52	31(8)	-(-5)	-(-5)	S	-(-5)	-(-5)	-(-5)	KR
543	सागड	14 57	13(4)	-(-5)	-(-5)	S	-(-5)	-(5-10)	-(5-10)	KR
544	तड खेत	2 02				गैर आबाद			Uninhabited	KR
545	बनेगाव	69 61	342 72)	-(-5)	-(-5)	C	-(-5)	-(-5)	-(-5)	KR
546	पुरानी	23 47	6 2)	-(-5)	-(-5)	S	-(-5)	-(-5)	-(5-10)	KR
547	उबराडा	15 38	65(16)	P(1)	-(5-10)	S	PO	-(-5)	-(10+)	KR
548	अठफैसिया	10 93	84(15)	-(-5)	-(-5)	S	-(-5)	-(-5)	-(10+)	KR
549	चक्रीगाव	14 57	18(4)	-(-5)	-(-5)	S	-(-5)	-(-5)	-(10+)	KR
550	चौनगाड	7 28	17(3)	P(1)	-(5-10)	S	-(-5)	-(-5)	-(10+)	KR
551	बजेल	12 55	18(4)	-(-5)	-(-5)	S	-(-5)	-(-5)	-(5-10)	KR
552	करडियागाव मय चक	56 25	114(25)	P(1)	-(-5)	S	-(-5)	-(-5)	-(5-10)	KR
553	सौरिया थल	11 73	65(13)	-(-5)	-(5-10)	S	-(-5)	-(-5)	-(10+)	KR
554	भटी गाव	12.55	18(5)	-(-5)	-(-5)	S	-(-5)	-(-5)	-(5-10)	KR
555	उडेरिया	6 48	41(7)	-(-5)	-(5-10)	S	-(-5)	-(-5)	-(10+)	KR

12	13	14	15	16	17	18	19	20	2	1
बागेश्वर Bageshwar (39)		गेहूँ, चावल Wheat, Rice			25 50	8 90	1 62		Gojani Hawantoli	536
बागेश्वर Bageshwar (40)		गेहू, चावल Wheat, Rice		O(0 81)	13 76	7 28	0 81		Pata	537
बागेश्वर Bageshwar (41)		गेहूँ, चावल Wheat, Rice		O(8 09	35.21	91.06	7 69	TEM	Bhadra Kali	538
बागेश्वर Bageshwar (49)		गेहूँ, चावल Wheat, Rice			20 24	12 14	0 81		Silati	539
बागेश्वर Bageshwar (40)		गेहूँ, चावल Wheat, Rice		O(0 40)	12 96	8 50	1.21		Chauni	540
बागेश्वर Bageshwar (35)		गेहूँ, चावल Wheat, Rice		O(2 02)	6.07	10 93	3 24		Simali	541
बागेश्वर Bageshwar (40)		गेहूँ, चावल Wheat, Rice		GC(4 86)	6 48	14 97	1.21		Dhanigaon	542
बागेश्वर Bageshwar (50)		गेहूँ, चावल Wheat, Rice		GC(1 21)	2 43	7 69	3.24		Sangar	543
बागेश्वर Bageshwar (53)				GC(1.22)	0.40		0.40		Tar Khet	544
बागेश्वर Bageshwar (49)		गेहूँ, चावल Wheat, Rice		GC(0 81)	38 45	21.85	8 50		Banegaon	545
बागेश्वर Bageshwar (50)		गेहूँ, चावल Wheat, Rice	2 02		3 64	17 41	0 40		Purani	546
बागेश्वर Bageshwar (50)		गेहूँ, चावल Wheat, Rice			13 36	1 21	0 81		Uprara	547
बागेश्वर Bageshwar (52)		गेहूँ, चावल Wheat, Rice		GC 4 05)	2 43	4 05	0.40		Athpaisiya	548
बागेश्वर Bageshwar (52)		गेहूँ, चावल Wheat, Rice		GC(1 62)	4 86	2.43	5 66		Chakrigaon	549
बागेश्वर Bageshwar (57)		गेहूँ चावल Wheat Rice		GC(2 02)	1 62	2.43	1 21		Chaungar	550
बागेश्वर Bageshwar (40)		गेहूँ, चावल Wheat, Rice		G(2 83)	2.02	3 65	4 05		Bajel	551
बागेश्वर Bageshwar (52)		गेहूँ, चावल Wheat Rice	8 09	GC(12 95)	6.07	27 12	2 02		Karaiagaon	652
बागेश्वर Bageshwar (57)		गेहूँ, चावल Wheat, Rice		GC(0 40)	0.40	8.91	2.02		Mai Chak Sauna Thal	553
बागेश्वर Bageshwar (40)		गेहूँ, चावल Wheat Rice		GC(2 83)	2 43	6 48	0 81		Bhatigaon	564
बागेश्वर Bageshwar (61)		गेहूँ, चावल Wheat Rice		GC(1 62)	0 40	2 84	1 62		Uderiya	545

ग्राम निर्देशिका

1—बागेश्वर तहसील

जन सुविधाए एवं भूमि उपयोग

1	2	3	4	5	6	7	8	9	10	11
556	धौनिया पाटा	10 12	65(14)	-(-5)	-(-5)	S	-(-5)	-(-5)	-(10+)	KR
557	रतधर माफी	11 74	40(9)	-(-5)	-(5-10)	S	-(-5)	-(-5)	-(10+)	KR
558	भेटा मय चक	31 16	110(22)	-(-5)	-(-5)	S	-(-5)	-(5-10)	-(5-10)	KR
559	देवल विसराल	37 23	312(62)	-(-5)	-(-5)	S	PO	-(-5)	-(5-10)	KR
560	मनक भटा	26 71	192(41)	-(-5)	-(5-10)	S	-(-5)	-(-5)	-(5-10)	KR
561	दिगोली	59 49	239(57)	-(-5)	-(5-10)	S	-(-5)	-(-5)	-(10+)	KR
562	मछिया कोट	89 44	42(8)	P 1)	-(5-10)	S	-(-5)	-(-5)	-(10+)	KR
563	ज्यू रौनेला	13 36	24(6)	-(-5)	-(-5)	S	-(-5)	-(-5)	-(10+)	KR
564	कुलौली बगड़	9 31				गैर आबाद			Uninhabited	KR
565	पैठाण	26 71	123(23)	-(-5)	-(-5)	S	-(-5)	-(-5)	-(10+)	KR
566	कोट भण्डार	13 36	88(18)	-(-5)	-(-5)	S	-(-5)	-(-5)	-(10+)	KR
567	रावत सेरा	50 18	288(64)	P(1)	-(-5)	S	PO	-(-5)	-(10+)	KR
568	धतिगा टूगा	28 33	47(8)	-(-5)	-(10+)	S	-(-5)	-(-5)	-(10+)	KR
569	दौला	17 81	36(8)	-(-5)	-(5-10)	S	PO	-(-5)	-(10+)	KR
570	बैनाल बाडी	8.90				गैर आबाद			Uninhabited	KR
571	मनिया	8 90	23(6)	-(-5)	-(5-10)	S	-(-5)	-(-5)	-(10+)	KR
572	मौ मेत	17 40				गैर आबाद			Uninhabited	KR
573	कफानी	31 97	46(10)	-(-5)	-(5-10)	S	-(-5)	-(-5)	-(10+)	KR
574	दोबड गाड	19 42	106(27)	-(-5)	-(-5)	S	-(-5)	-(-5)	-(10+)	KR
575	भण्डारी सेरा	34 40	101(24)	-(-5)	-(-5)	S	-(-5)	-(-5)	-(10+)	KR

12	13	14	15	16	17	18	19	20	2	1
बागेश्वर Bageshwar (52)		गेहूँ, चावल Wheat, Rice	0 81	GC 0 41)	2 43	5 26	1 21		Dhaulıya Pata	556
बागेश्वर Bageshwar (57)		गेहूँ, चावल Wheat, Rice		GC(1 62)	3 64		6 48		Ratghar Mafi	557
बागेश्वर Bageshwar (40)		गेहूँ, चावल Whaet, Rice		GC 3 64)	10 52	13 36	3 64		Bheta Mai Chak	558
बागेश्वर Bageshwar (40)		गेहूँ, चावल Wheat, Rice	4 05	GC(10.12)	5.67	12 13	5 26		Dewal Bisral	559
बागेश्वर Bageshwar (51)		गेहूँ, चावल Whaet, Rice	2 83	GC(4 05)	7.28	5 67	6.88		Manak Bhata	560
बागेश्वर Bageshwar (52)		गेहू, चावल Wheat, Rice	4 45	GC(1 62)	38.45	7 28	7 69		Digoli	561
बागेश्वर Bageshwar (54)		गेहूँ, चावल Wheat, Rice	9 31	GC(2 43)	29 14	44 92	3.64		Machhiya Kot	562
बागेश्वर Bageshwar (42)		गेहूँ, चावल Wheat, Rice		GC(1 62)	6 88	3 24	1 62		Jyu Rautela	563
बागेश्वर Bageshwar (57)		गेहूँ, चावल Wheat, Rice		GC(1.21)	1 62	3 64	2 84		Kuchhauli Bagar	564
बागेश्वर Bigeshwar (58)		गेहूँ, चावल Wheat, Rice		GC(4 45)	4 05	16 59	1 62		Pathan	565
बागेश्वर Bageshwar (52)		गेहूँ, चावल Wheat, Rice	0 81	GC(3 24)	2 83	3 24	3 24		Kot Bhardar	566
बागेश्वर Bigeshwar (59)		गेहू, चावल Wheat, Rice	8 09	GC(9 31)	5 67	21 85	5 26		Rawat Sera	567
बागेश्वर Bageshwar (65)		गेहूँ, चावल Wheat, Rice		GC(0 40)	10 53	16 59	0 81		Dhatia Dhunga	568
बागेश्वर Bageshwar (51)		गेहूँ चावल Wheat, Rice	6 48	GC(3 64)	3 24	1 62	2 83		Dhaula	569
बागेश्वर Bageshwar (56)				GC(1 21)	1 21	5 67	0 81		Bainal Bari	570
बागेश्वर Bageshwar (60)		गेहूँ, चावल Wheat, Rice		GC(2 43)	0 40	5 26	0 81		Saliya	571
बागेश्वर Bageshwar (56)	ED			GC(1 62)	0 81	12 14	2 38		Sau Khet	572
बागेश्वर Bigeshwar (63)		गेहूँ, चावल Wheat, Rice	1 21	GC(2 83)	4 05	21 45	2 43		Kafali	573
बागेश्वर Bageshwar (60)		गेहूँ, चावल Wheat Rice	7 28	GC(4 05)	6 88		1.21		Dobar Gar	475
बागेश्वर Bageshwar (49)		गेहूँ, चावल Wheat, Rice	2 43	GC(2 83)	2 43	22 66	4 05		Bhandara Sera	575

1	2	3	4	5	6	7	8	9	10	11
576	मध्या	20 24	38(9)	P 1)	-(5-10)	S	-(-5)	-(5-10)	-(10+)	KR
577	धारी	47 75	139(28)	P(1)	-(5-10)	S	-(-5)	-(-5)	-(10+)	KR
578	मिनगिया	17 40	45)10)	-(-5)	-(5-10)	S	-(-5)	-(-5)	-(10+)	KR
679	जोगूडा	24 28	64(11)	-(-5)	-(5-10)	S	-(5-10)	-(-5)	-(10+)	KR
580	खैर कोट	18 62	13(5)	-(-5)	-(5-10)	S	-(-5)	-(-5)	-(10+)	KR
581	लटौला मय चक आबाद	97 94	45(8)	-(5-10)	-(10+)	S	-(5-10)	-(-5)	-(10+)	KR
582	ठकतार	132 74	196 36)	P(1)	-(5-10)	T	-(5-10)	-(5-10)	-(5-10)	KR
583	देवतोली	527 73	329(83)	P(1),H(1)	-(-5)	S	-(-5)	-(-5)	-(-5)	KR
584	मल सूना	162 28	541(106)	P 1),M(1)	-(-5)	S	-(-5)	-(-5)	-(-5)	KR
585	सिरकुनी	7 69			गैर आबाद				Uninhabited	KR
586	मज्यूला	30 76			गैर आबाद				Uninhabited	KR
587	भैसोडी चक	99 56	73(11)	-(10+)	-(5-10)	F	-(10+)	-(10+)	-(10+)	KR
588	ध्याकोट	18 21	16(3)	-(5-10)	-(5-10)	F	-(-5)	-(5-10)	-(5-10)	KR
589	गुडौली झुटोली	234 32	150 30)	-(-5)	-(5-10)	F	-(5-10)	-(5-10)	-(5-10)	KR
590	कपूरी	167 14	442(84)	P(1)	-(-5)	S	-(-5)	-(10+)	-(10+)	KR
591	खाडी कपूरी लमगड़ा	36.83	38 7)	-(-5)	-(-5)	S	-(-5)	-(10+)	-(10+)	KR
592	चकनागाव	19 83	87(18)	-(-5)	-(-5)	S	-(-5)	-(10+)	-(10+)	KR
593	खातीगाव	11 32	96(19)	-(-5)	-(-5)	S	PO	-(10+)	-(10+)	KR
594	औनाली	26 31	76(19)	-(-5)	-(-5)	S	-(-5)	-(5-10)	-(5-10)	KR
595	लगड़	67 18	164(33)	-(-5)	-(-5)	S	-(-5)	-(10+)	-(10+)	KR

12	13	14	15	16	17	18	19	20	2	1
बागेश्वर Bageshwar (60)		गेहूँ, चावल Wheat, Rice	2 02		7 28		10 94		Madhva	576
बागेश्वर Bageshwar (60)		गेहूँ चावल Wheat, Rice	2 43	GC(0 40)	21 45	23 07	0 40		Dhari	577
बागेश्वर Bageshwar (59)		गेहू चावल Wheat, Rice	2 43	GC(2 43)	2 43	9 30	0 81		Silangiya	578
बागेश्वर Bageshwar (63)		गेहूँ, चावल Wheat, Rice	5 26	GC(2 82)	2 83	11 74	2 43		Jogyura	579
बागेश्वर Bageshwar (55)		गेहूँ, चावल Wheat, Rice		GC(1 21)	3 64	9 72	4 05		Khair Kot	580
बागेश्वर Bageshwar (58)		गेहूँ, चावल Wheat, Rice	4 05	GC(2 33)	17 81	53 83	19 42		Lataula Mai	581
बागेश्वर Bageshwar (53)		गेहूँ, चावल Wheat, Rice		GC(5 26)	42 09	3 64	81 75		Chak Amad Taktar	582
बागेश्वर Bageshwar (48)		गेहूँ, चावल Wheat, Rice	181 71	GC(81 75)	25 50	129 91	108 86		Deotoli	583
बागेश्वर Bageshwar (48)		गेहूँ, चावल Wheat, Rice		GC(31 56)	25 90	9 31	95 51		Malsuna	584
बागेश्वर Bageshwar (53)				GC(0 81)	1 21	0 81	4.86		Sirkuni	585
बागेश्वर Bageshwar (56)					17 00		13 76		Sajyula	586
बागेश्वर Bageshwar (60)		गेहूँ, चावल Wheat, Rice		GC(16 19)	23 07	2 83	57 47		Bhaisori Chak	587
बागेश्वर Bageshwar (55)		गेहूँ, चावल Wheat Rice		GC(2 02)	3 24	12 14	0 81		Tiyakot	588
बागेश्वर Bageshwar (46)		गेहूँ, चावल Wheat, Rice	42 09	GC(8 90)	8 90	61 52	112 91		Godoli Jhutoli	589
बागेश्वर Bageshwar (42)		गेहूँ, चावल Wheat, Rice		GC(11 33)	28 33	84 99	42 49		Kapuni	590
बागेश्वर Bageshwar (42)		गेहूँ, चावल Wheat, Rice		...	7 29	14.97	14 57		Khari Kapuri	591
बागेश्वर Bageshwar (44)		गेहूँ, चावल Wheat, Rice		GC(4 45)	2 43	10 52	2 43		Laggu Chaknagaon	592
बागेश्वर Bageshwar (44)		गेहूँ, चावल Wheat, Rice		GC(1 21)	1 62	8 09	0 40		Khatigaon	593
बागेश्वर Bageshwar (45)		गेहूँ चावल Wheat Rice		GC(4 05)	2 02	14 17	6 07		Aulani	694
बागेश्वर Bageshwar (42)		गेहू चावल Wheat, Rice		GC(13 35)	5 67	41 68	6 48		Dhanga	595

ग्राम निर्देशिका

1—बागेश्वर तहसील

जन सुविधाएं एवं भूमि उपयोग

1	2	3	4	5	6	7	8	9	10	11
596	तुमेडा	88 63	136 25)	P(1)	-(-5)	S	-(-5)	-(5-10)	-(5-10)	KR
597	कुमल्टिया	4 05				गैर आबाद			Unmhabited	KR
598	बगराती	33 99	84(17)	-(-5)	-(-5)	S,T	-(-5)	-(10+)	- 10 +)	KR
599	महतगाव	58 28	81(15)	-(-5)	-(-5)	S	-(10+)	-(10+)	-(10+)	KR
600	भण्डारीगाव	48 56	110(24)	-(-5)	-(-5)	S	-(-5)	-(10+)	-(10+)	KR
601	सिमायल	71 63	127(28)	-(-5)	-(-5)	S	-(-5)	-(-5)	-(10+)	KR
602	देवनेट	29 55	72(13)	-(-5)	-(-5)	S	-(-5)	-(10+)	-(10+)	KR
603	नरगोली	84 99	243(53)	-(-5)	- -5)	S	PO	रवि बुद्ध SUN WED	-(5-10)	KR
604	हाप भण्डार	1 62				गैर आबाद			Unmhabited	KR
605	दानण	44 11	56 10)	-(-5)	-(-5)	S	-(-5)	-(-5)	-(-5)	KR
606	खिडुवा कोट	35 61	18(4)	-(-5)	-(-5)	S	-(-5)	-(5-10)	- 5-10)	KR
607	दैनी गाड	27 52	37 7)	- -5)	-(-5)	S	-(-5)	-(5-10)	-(5-10)	KR
608	चन्तोला	110 89	216(44)	-(-5)	-(-5)	S	PO	-(-5)	- 5-10)	KR
609	हाप न -2	3 63				गैर आबाद			Unmhabited	KR
610	कुन्यालो	23 47	123(18)	-(10+)	-(10+)	S	-(10+)	-(10+)	-(10+)	KR
611	हवीत कुलवान	207 61	330 60)	-(10+)	-(10+)	S	-(10+)	-(10+)	-(10+)	KR
612	कुवाऊँ	207 61	817(149)	P(1)	-(10+)	S	-(10+)	-(10+)	-(10+)	KR
613	महर घेटी	18 21	29(5)	-(-5)	-(-5)	S	-(5-10)	-(10+)	- 5-10)	KR
614	लमकर खेत	79 73	159 33)	-(10+)	-(10+)	S	-(10+)	-(10+)	-(10+)	KR
615	ज्यूणा खेत	189 80	348 75)	P(1)	- 10 +)	S	-(10 +)	-(10 +)	-(10 +)	KR

VILLAGE DIRECTORY

AMENITIES AND LAND USE — BAGESHWAR TAHSIL — I

12	13	14	15	16	17	18	19	20	2	1
बागेश्वर Bageshwar (45)		गेहूँ, चावल Wheat, Rice		GC 4.86)	9 71		74 06		Tusera	596
बागेश्वर Bageshwar (45)				GC(1 62)			2 43		Kumaltiya	597
बागेश्वर Bageshwar (45)		गेहूँ, चावल Wheat, Rice		GC 1 62)	4.45	24.88	3 24		Bagarati	598
बागेश्वर Bageshwar (44)		गेहूँ, चावल Wheat, Rice		GC(28.73)	13 76	10.93	4 86		Mahatgaon	599
बागेश्वर Bageshwar (46)		गेहूँ, चावल Wheat, Rice		GC(15.37)	10.52	18 62	4 05		Bhandarigaon	600
बागेश्वर Bageshwar (44)		गेहूँ, चावल Wheat, Rice		GC(2.02)	30 76	1.62	37 23		Simaval	601
बागेश्वर Bageshwar (44)		गेहूँ, चावल Wheat, Rice		GC 6.48)	6.48	10 11	6 48		Deolet	602
बागेश्वर Bageshwar (45)		गेहूँ, चावल Wheat Rice		GC 17 00)	9 31	44 52	14 16		Nargoli	603
बागेश्वर Bageshwar (45)		"		GC(1 22)			0 40		Dhap Bhandar	604
बागेश्वर Bageshwar (42		गेहूँ, चावल Wheat Rice	13 35	GC 3 24)	15.38	8 09	4.05		Dahnar	605
बागेश्वर Bageshwar (45)		गेहूँ, चावल Wheat Rice		GC(1 21)	2.83	1.21	30.36		Khiruwa Kot	606
बागेश्वर Bageshwar (53)		गेहूँ, चावल Wheat, Rice		GC 4.05)	4.85	9 31	9.31		Dauli Gar	607
बागेश्वर Bageshwar (45)		गेहूँ, चावल Wheat, Rice		GC 4 45)	30 35	66.78	9 31		Chantola	608
बागेश्वर Bageshwar (45)		"	"	GC(1.21)	1.21	0 81	0.40		Dhap No 2	609
बागेश्वर Bageshwar (46)		गेहूँ, चावल Wheat, Rice	"		16 59	4 05	2.83		Kunjhali	610
बागेश्वर Bageshwar (92)		गेहूँ, चावल Wheat, Rice	"	GC(4 86)	54 63	96 72	51.40		Hawil Kulwan	611
बागेश्वर Bageshwar 85)		गेहूँ, चावल Wheat, Rice	41.68	TW(52.62)	37 23	57 06	19.02		Kulaun	612
बागेश्वर Bageshwar 32		गेहूँ, चावल Wheat, Rice	4 05		10 92	0.81	2 43		Mahar Gheti	613
बागेश्वर Bageshwar 33		गेहूँ चावल Wheat, Rice	8 62		23.07	35 61	3 43		Laskar Khet	614
बागेश्वर Bageshwar 40		गेहूँ, चावल Wheat Rice	...		68 80	108 45	12 55		Jiuna Estate	615

1	2	3	4	5	6	7	8	9	10	11
616	मजकोट	131 93	782(118)	P(1)	-(10+)	S R	-(10+)	-(10+)	-(10+)	KR
617	धपेड बज्वाड	45 33	156(34)	P(1)	-(10+)	S	-(10+)	-(10+)	-(10+)	KR
618	छायाण	102 39	136(45)	-(10+)	-(10+)	S	-(10+)	-(10+)	-(10+)	KR
619	रौल्याणी	95 51	288(49)	-(10+)	-(10+)	S,R	-(10+)	-(10+)	-(10+)	KR
620	मिरकोट	160 26	1,014(185)	P(1)	H(1)	S	PO	-(10+)	BS	KR
621	परकोटी	90 25	359(73)	P(1)	-(10+)	S	-(10+)	-(10+)	-(10+)	KR
622	लड खेत	10 93	24(4)	-(10+)	-(10+)	S	-(10+)	-(10+)	-(10+)	KR
623	रैतौली	63 13	212(37)	-(-5)	-(-5)	S	-(-5)	-(10+)	BS	KR
624	मैगडी स्टेट	242 82	1,018(209)	P 1),H(1), PUC(1)	-(10+)	S,R	-10+)	-10+	-(10+)	KR
625	नाट् गैर चन्द्रपान	44.52	43(10)	-(10+)	-(10+)	S	-10+)	-10+)	-(10+)	KR
626	रीठा बमनगाव	135 17	203(37)	-(10+)	-(10+)	S,R	-(10+)	-(10+)	-(10+)	KR
627	रीठा गूड	50 18	53(9)	-(10+)	-(10+)	S	-(10+)	-(10+)	-(10+)	KR
628	रुडिया गूट	25 90	84(16)	-(10+)	-(10+)	S	-(10+)	-(10+)	-(10+)	KR
629	कुल्मारी	44.52	133(29)	-(10+)	-(10+)	S	-(10+)	-(10+)	-(10+)	KR
630	चरण गूट	33 19	93(21)	-(10+)	-(10+)	S	-(10+)	-(10+)	-(10+)	KR
631	मन्या खेत	72·85	151(29)	-(10+)	-(10+)	S	-(10+)	-(10+)	-(10+)	KR
632	पयारिया	46 14	139(35)	-(-5)	-5-10)	S	-(-5)	-(10+)	-(5-10)	KR
633	गैर खेत	70 42	201(5)	-(-5)	-(5-10)	S	-(-5)	-(5-10)	-(5-10)	KR
634	डाक	60 71	123(19)	-(-5)	-(-5)	S	-(-5)	-(-5)	-(-5)	KR
635	नौलागाव	30 35	136(25)	-(-5)	O(1)	S	-(-5)	-(-5)	-(-5)	KR

VILLAGE DIRECTORY

AMENITIES AND LAND USE — BAGESHWAR TAHSIL—1

12	13	14	15	16	17	18	19	20	2	1
बागेश्वर Bageshwar (45)		गेहूँ, चावल Wheat Rice			64 35	58.27	9 31		Maj Kot	616
बागेश्वर Bageshwar (46)		गेहूँ, चावल Wheat, Rice			30 36	10 52	4 45		Thaper Bajwar	617
बागेश्वर Bageshwar (31)		गेहूँ, चावल Wheat, Rice	36 02		38.85	21 85	5 67		Chhatvani	618
बागेश्वर Bageshwar 43		गेहू चावल Wheat Rice	3 64		35 62	38 85	17 40		Raulyana	619
बागेश्वर Bageshwar (42)		गेहू, चावल Wheat, Rice		O(5 26	91 06	61 51	2 43		Sir Ko	620
अल्मोडा Almora (85)		चावल, मडुवा Rice, Mandwa		PC 9 71)	27 93	40 47	12 14		Parkoti	621
बागेश्वर Bageshwar 82		गेहूँ, जौ Wheat, Barley		PC(4 05)	2 43	3 24	1.21		Lar Khet	622
बागेश्वर Bageshwar (40)		गेहूँ, चावल Wheat, Rice			29 94	16 19	17 00		Raitoli	623
बागेश्वर Bageshwar (35)		गेहूँ चावल Wheat, Rice	57 87		84 58	48 97	51 40		Maigari State	624
बागेश्वर Bageshwar (33)		गेहूँ चावल Wheat, Rice	12 95		12 14	15 38	4 05		Latu Gair Chandrapal	625
बागेश्वर Bageshwar (36)		गेहूँ, चावल Wheat, Rice	28 33	PC(5 67)	22 66	54 23	24 28		Ritha Bamangaon	626
अल्मोडा Almora 81)		गेहूँ, जौ Wheat Barley	11 74	O(1 21)	15 78	5 67	15 78		Ritha Gunth	627
अल्मोडा Almora 82)		गेहूँ, जौ Wheat Barley	2 43	GC(7 69)	4 05	7 28	4 45		Eriya Gunth	628
अल्मोडा Almora (81)		गेहूँ, जौ Wheat Barley	9 43	GC1(0 12)	7 69	12 14	4 86		Kulsari	629
बागेश्वर Bageshwar 8)		गेहूँ, जौ Wheat Barely		GC(2 84)	12 14	6 07	12.14		Charan Gunth	630
अल्मोडा Almora (79)		गेहूँ, जौ Wheat, Barley	37 65	GC(18 21)	1 21	8 09	7 69		Manya Khet	631
बागेश्वर Bageshwar (34)		गेहूँ, चावल Wheat, Rice	0 01		13 76	9 31	22 26		Pathariya	632
बागेश्वर Bageshwar (35)		गेहूँ, चावल Wheat, Rice			28 73	28 33	13 36		Gar Lekh	633
बागेश्वर Bageshwar (33		गेहूँ, चावल Wheat, Rice			16 59	37 64	6 48		Dank	634
बागेश्वर Bageshwar 35)		गेहूँ, चावल Wheat, Rice			17 40	10 12	2 83		Dhaulagaon	635

1	2	3	4	5	6	7	8	9	10	11
636	पिंगलो	134 36	807(158)	P(1)	-(-5)	S,R	PO	-(-5)	-(-5)	KR
637	गलई	108 05	472(89)	P(1)	H(1)	S	-(-5)	-(10+)	-(10+)	KR
638	परेडा	75 27	185(33)	-(-5)	-(-5)	S	-(-5)	-(-5)	-(-5)	KR
639	मगलटा	60 30	148(28)	-(-5)	-(-5)	S	-(-5)	-(-5)	-(-5)	KR
640	सिम खेत	158 24	395(92)	P(1)	-(-5)	S,R	-(-5)	-(-5)	-(-5)	KR
641	सिनदी	52 61	120(21)	-(-5)	-(-5)	S	-(-5)	-(-5)	-(-5)	KR
642	लोहारडी	62 32	221(36)	P(1)	-(10+)	S	-(10+)	-(10+)	-(10+)	KR
643	कपकोटी	58 68	102(18)	-(-5)	-(-5)	S	-(-5)	-(10+)	-(-5)	KR
644	कन्याडी	125 05	188(35)	P(1)	-(-5)	S	-(-5)	-(-5)	-(-5)	KR
645	मल्लापयां	45 73	201(33)	P(1),H(1)	-(5-10)	S,T	-(5-10)	-(10+)	-(5-10)	KR
646	तल्ला पिया	48 97	268(44)	-(5-10)	-(5-10)	S,T	-(5-10)	-(10+)	-(5-10)	KR
647	सिनी	75 27	427(83)	-(-5)	-(-5)	S	PO	-(5-10)	-(-5)	KR
648	बगा	84 99	307(58)	-(-5)	-(-5)	S	-(5-10)	-(5-10)	-(5-10)	KR
649	चेटी	115 34	629(125)	-(-5)	-(-5)	S,T	-(5-10)	-(10+)	-(10+)	KR
650	जमस्यारी	53 83	310(69)	-(-5)	-(-5)	S	-(5-10)	-(10+)	-(5-10)	KR
651	हरी नगरी	63 54	295 51)	P(1), PUC(1)	-(-5)	S	-(-5)	-(10+)	-(-5)	KR
652	टिटो ी	25 50	65(9)	P(1)	-(-5)	S	-(5-10)	-(10+)	-(5-10)	KR
653	नदयूडा	20 24	78(11)	-(-5)	-(-5)	S	-(-5)	-(10+)	-(-5)	KR
654	मवरे	37 23	290(53)	-(-5)	-(5-10)	S	-(-5)	-(10+)	-(5-10)	KR
655	खाि य	176 45	511 76)	-(-5)	-(-5)	S,T	-(-5)	-(5-10)	-(-5	KR

VILLAGE DIRECTORY

AMENITIES AND LAND USE

BAGESHWAR TAHSIL—1

12	13	14	15	16	17	18	19	20	2	1
बागेश्वर Bageshwar (35)		गेहूँ, चावल Wheat, Rice	12 14	PC(14 57)	60 71	30 76	16 18		Pinglon	636
अल्मोडा Almora (80)		गेहूँ, चावल Wheat, Rice	12 14	PC 14 57)	30 35	23 88	27 11		Galai	637
अल्मोडा Almora (76)		गेहूँ, चावल Wheat, Rice	20 23	PC(11 74)	16 19	12 14	14 97		Parera	638
अल्मोडा Almora (81)		गेहूँ, जौ Wheat, Barley	3 64	TW(5 67)	15 78	25 09	10 12		Magalta	639
बागेश्वर Bageshwar (35)		गेहूँ, चावल Wheat, Rice	7 28	PC(5 67)	56 66	31 97	56 66		Sim Khet	640
बागेश्वर Bageshwar (33)		गेहूँ, चावल Wheat, Rice	7 28	PC(27 93	15 38		2 02		Silari	641
बागेश्वर Bageshwar (42)		गेहूँ, चावल Wheat, Rice			21 85	34 80	5 67		Loha Garhi	642
बागेश्वर Bageshwar (34)		गहूँ, चावल Wheat, Rice	3 24		34 80	18 21	2 43		Kapkoti	643
अल्मोडा Almora (78)		गेहूँ, जौ Wheat, Baaley	22 26		33 99	39 66	29 14		Falyati	644
बागेश्वर Bageshwar (30)		गेहूँ, चावल Wheat Rice		PC 7 68)	16 19	5 67	16 19		Malla Pava	635
बागेश्वर Bageshwar (36)		गेहूँ, चावल Wheat, Rice		PC 4 86)	32 38	3 64	8 09		Talla Paya	646
बागेश्वर Bageshwar (31)	FD	गेहूँ, चावल Wheat, Rice		GC 32 78)	14 97	21 04	6 48		Bhil Kot	647
बागेश्वर Bageshwar 32)	ED	गेहूँ चावल Wheat, Rice	22 66	PC(36 83)	3 24	9 71	12 55		Bunga	648
बागेश्वर Bageshwar 32)	ED	गेहूँ, चावल Wheat, Rice	21 44	PC(11 74)	44 52	4 86	32 78		Ghet	649
बागेश्वर Bageshwar 34)	FD	गेहूँ, चावल Wheat, Rice	10 13	PC 2 02)	33 59	2 02	6 07		Amsvari	650
बागेश्वर Bageshwar (33)	LD	गेहूँ, चावल Wheat, Rice	6 07		8 09	8 90	40 48		Hari Nagari	651
बागेश्वर Bageshwar (32)	LD	गेहूँ, चावल Wheat Rice		PC(2 02)	18 22	2 02	3 24		Titoli	651
बागेश्वर Bageshwar (32)	LD	गेहूँ, चावल Wheat, Rice		O(16 19)	1 21	1 63	1 21		Ladyura	653
बागेश्वर Bageshwar (22)	FD	गेहूँ चावल Wheat, Rice	0 40	O(10 92)	20 24	4 05	1 62		Mawai	654
बागेश्वर Bageshwar (31)	FD	गेहूँ, चावल Wheat, Rice		PC 47 35)	121 42	2 02	5 66		Chhatiya	655

1	2	3	4	5	6	7	8	9	10	11
656	गेचर	32 78	122'30)	-(-5)	- -5)	S	- -5	-(-5)	-(-5)	KR
657	ऊँचा खेत	36 83	60 12)	-(-5)	-(-5)	S	- -5)	-(-5)	-(-5)	KR
658	स्यालती	39 26	181 32)	P 1)	- -5	S T	-(-5)	-(-5)	-(-5)	KR
659	थान डागोली	71 63	332 87	P(1)	- -5)	S	-(-5)	- -5)	-(-5)	KR
660	कोट फुलवाडी	37 23	57(15)	P(1)	-(-5)	S,T	-(-5)	-(-5)	-(-5)	KR
661	ग्वार पजेडा	134 36	363(75)	P(1)	-(5-10)	S	-(-5)	-(5-10)	-(-5)	KR
662	मेला डुगरी	97 94	511(111)	P(1)	-(-5)	S,T	- -5)	-(-5)	-(-5)	KR
663	कोट	31 57	264 57)	P 1)	-(10+)	S	- -5)	- 5-10)	-(-5)	KR
664	पुरटा	107 25	530 108)	-(-5	-(-5)	S	-(-5)	-(10+)	-(-5)	KR
665	चरमो	358 97	736 143)	P 1)	-(-5)	S,N	-(-5)	-(10+)	- -5)	KR
666	तैनी हाट	90 25	524(68)	P(1)	- -5)	S	-(5-10)	- -5)	-(-5)	KR
667	नान कुवाली	1 62				गैर आबाद			Uninhabited	KR
668	कज्यूली	46 95	254 46)	P(1)	-(-5)	S	-(-5)	-(-5)	-(-5)	KR
669	फुलवाडी गू बैंजना	53 42	459 106)	-(5-10)	-(-5)	S T	-(-5)	-(-5)	BS	PR KR
670	पूर्वी अगार तोली	83 77	192 33)	-(5-10)	-(-5)	S	-(-5)	-(5-10)	-(-5)	KR
671	बिखोली	66 37	267 59)	-(-5)	-(-5)	S	- -5)	-(10+)	-(5-10)	KR
672	चनोली	91 06	311(71)	-(-5)	- -5)	S	-(-5)	-(5-10)	-(-5)	KR
673	रामपुर मल्ला	208 01	140 36)	-(-5)	- -5)	S	-(-5)	-(5-10)	-(-5)	KR
674	पेडुवा कोट	118 17	233 53	-(-5)	- 5-10)	S	-(5-10)	-(10+)	-(5-10)	KR
675	रामपुर तल्ला	28 53	32(5)	-(-5)	-(-5)	S	-(-5)	-(5-10	-(-5	KR

12	13	14	15	16	17	18	19	20	2	1
बागेश्वर Bageshwar (27)	ED	गेहूँ, चावल Wheat, Rice			25 90	4 05	2 83		Amchar	655
अल्मोड़ा Almora (75)		गेहूँ, जौ Wheat, Barley		O(2 02)	20 64	6 48	7 69		Uncha Khet	657
बागेश्वर Bageshwar (40)	ED	गेहूँ, चावल Wheat, Rice		PC 10 53)	24 28	2 02	2 43		Syali	658
बागेश्वर Bageshwar (26)	LD	गेहूँ, चावल Wheat, Rice		PC 2 83)	40 47	16 19	12 14		Than Pangoli	659
बागेश्वर Bageshwar (26)	ED	गेहूँ, चावल Wheat, Rice			20 23	4 45	12 55	TEM	Kot Fulwari	660
बागेश्वर Bageshwar (28)	ED	गेहूँ, चावल Wheat, Rice	36 06	GC 26 71)	40 87	12.14	23 88		Gwar Pajera	661
बागेश्वर Bageshwar (25)	ED	गेहूँ, चावल Wheat, Rice	2 43	PC(2 02)	69 20	3 64	20 65		Mela Dungari	662
बागेश्वर Bageshwar (18)		गेहूँ चावल Wheat Rice			21 85	5 67	4 05		Kotaun	663
अल्मोड़ा Almora 33)	ED	गेहूँ, चावल Wheat, Rice	19 43	GC(13 76)	14 16	43 71	16 19		Purara	664
बागेश्वर Bageshwar (21		गेहूँ, चावल Wheat, Rice	187 78	O 3 64)	106 44	52 61	8 50		Charson	665
बागेश्वर Bageshwar (24)	ED	गेहूँ, चावल Wheat, Rice	23 88	GC(35 21)	4 45	2 43	24 28		Tali Hat	666
बागेश्वर Bageshwar (26				GC 0 81)			0 81		Nan Kuwali	657
बागेश्वर Bageshwar 29)	ED	गेहूँ, चावल Wheat Rice		GC 11 33)	8 09	7 28	20 25		Kajyuli	668
बागेश्वर Bageshwar (24	ED	गेहूँ, चावल Wheat, Rice		GC 2 02)	32 78	4 05	14 57	TEM	Fulwari Gunth	669
अल्मोड़ा Almora 44)		गेहूँ, चावल Wheat, Rice		GC 0 40)	71 64	2 02	9 71		Baijnath Purbi Avar Tolli	670
बागेश्वर Bageshwar (18		गेहूँ, चावल Wheat, Rice	1 21	O 2 83)	42 98	14 57	4 86		Bikholi	671
बागेश्वर Bageshwar 39)		गेहूँ, चावल Wheat, Rice			40 48	47 75	2 83		Chanoli	672
अल्मोड़ा Almora 43)		गेहूँ, चावल Wheat, Rice		GC(0 40)	187 49	8 91	1 21		Rampur Malla	673
अल्मोड़ा Almora 43		गेहूँ, चावल Wheat, Rice	21 45	PC 0 40)	33 19	58 28	4 85		Petula Kot	674
Almora (41)		Wheat, Rice			76 31	1 62	0 40		Rampur Talla	675

ग्राम निर्देशिका

1—बागेश्वर तहसील

जन सुविधाएं एवं भूमि उपयोग

1	2	3	4	5	6	7	8	9	10	11
676	मन्यूडा माफी	151 76	1,338 255)	P 1)	-(-5)	S	-(-5)	-(-5)	-(-5)	PR
677	मिमगटी	42 49	286 42)	-(5-10)	-(5-10)	S N	-(5-10)	-(10+)	-(5-10)	KR
678	भगदानू	33 99	62(12)	- -5)	-(-5)	S,N	-(-5)	-(10+)	- 10+)	KR
679	लमचूला	115 74	451(84)	P(1)	-(-5)	S,N	-(-5)	-(10+)	-(10+)	KR
680	सुराग	72 85	188 37)	P(1)	-(-5)	N	-(-5)	-(10+)	-(10+)	KR
681	मौल खनारी	21 04	178(27)	P(1)	-(-5)	N,S	-(-5)	-(-5)	-(5-10)	KR
682	सलगटा	32 78	109(16)	P(1)	-(5-10)	S,N	-(-5)	- 5-10)	-(5-10	KR
683	कपूडा	38 04	115 17)	P(1)	-(5-10)	S	-(-5)	-(-5)	-(-5)	KR
684	गनीगाव	172 81	474 84)	P(1),M(1)	- -5)	T,S	-(-5)	-(-5)	-(10+)	KR
685	जखेडा	193 45	534 94)	P 1)	O 1),H(1)	N,S	PO	-(10+)	-(10+)	KR
686	नौगाव	56 66	406 76)	P(1)	-(5-10)	S	-(5-10)	-(5 10)	-(-5)	KR
687	अठगो	36 42	86(17)	-(-5)	-(5-10)	S	-(-5)	-(-5)	-(-5)	KR
688	बजयूला	193 85	1,080(221)	P(1),M(1)	-(5-10)	T,S	PO	-(-5)	-(-5)	KR
689	अयार नौली [illegible]	241 01	695 134)	P(1)	-(-5)	T,S	-(-5)	-(-5)	-(-5)	KR
690	मटे गूट	62 52	94(16)	-(-5)	-(10+)	S	-(-5)	-(5-10)	-(5-10)	KR
691	उडखुली	64 75	342(51)	P(1)	-(10+)	S	-(-5)	-(5-10)	-(10+)	KR
692	छानी सेरा	13 76	24 3)	-(-5)	-(5-10)	N	-(-5)	-(-5)	-(10+)	KR
693	बैगाव कनगौं	76 49	301 59)	-(-5)	-(5-10)	N,S	-(-5)	-(10+)	-(10+)	KR
694	दारिम खेत	122 62	286 55)	P(1)	-(5-10)	N	-(-5)	-(-5)	-(10+)	KR
695	मडनौला	101 98	28 5)	-(-5)	-(5-10)	S	-(-5)	-(5-10)	-(5-10)	KR

VILLAGE DIRECTORY

AMENITIES AND LAND USE — BAGESHWAR TAHSIL—I

12	13	14	15	16	17	18	19	20	2	1
अल्मोड़ा Almora	(39) ED	गेहूँ, चावल Wheat, Rice		GC 82 55)	29 95	21 45	17 81		Manyura Mafi	676
बागेश्वर Bageshwar	35)	गेहूँ, चावल Wheat, Rice		TW 2 42)	18 21	17 81	4 05		Simgari	677
बागेश्वर Bageshwar	(43)	गेहूँ, चावल Wheat, Rice			14 16	12 55	7 28		Bhagdanu	678
बागेश्वर Bageshwar	'44)	गेहूँ चावल Wheat, Rice	12 55	R 2 02)	44 52	48 15	8 50		Lamchula	679
बागेश्वर Bageshwar	41)	गेहूँ, चावल Wheat, Rice		R'11 33)	20 24	32 38	8 90		Surag	680
बागेश्वर Baa shwar	(34)	गेहूँ, चावल Wheat, Rice			12 95	7 69	0 40		Saulakh Nari	681
बागेश्वर Bageshwar	'28)	गेहूँ, चावल Wheat, Rice			16 59	11 74	4 45		Salgara	682
बागेश्वर Bageshwar	(24)	गेहूँ, चावल Wheat, Rice		O 2 83)	10 93	21 85	2 43		Katyura	683
बागेश्वर Bageshwar	(4')	गेहूँ, चावल Wheat, Rice		R'1 21)	62 74	96 72	12 14		Ganigaon	684
बागेश्वर Bagesh war	(41)	गेहूँ, चावल Wheat, Rice		R 15 38)	65 97	83 37	24 73		Jakhera	685
बागेश्वर Bage hwar	(26	गेहूँ, चावल Wheat, Rice	16 19	O 4 45)	23 88	5 26	6 88		Naugaon	686
बागेश्वर Bageshwar	24)	गेहूँ, चावल Wheat Rice	13 76	O 4 86)	8 09	7 69	2 02		Atharon	687
बागेश्वर Bageshwar	22)	गेहूँ, चावल Wheat, Rice	13 76	O 14 57)	157 76	10 12	3 64	N(5)	W jyula	688
बागेश्वर Badeshw r	(22) LD	गेहूँ चावल Wheat, Rice		O 11 33)	152 58	69 20	8 50	N 8)	Avar Toli Estate	689
बागेश्वर Bageshwar	20	गेहूँ, चावल Wheat Rice	31 16	O 3 64)	7 28	16 19	4 05		Mare Gunth	690
बागेश्वर Bageshwar	30	गेहूँ चावल Wheat, Rice		O 0 40)	39 25	18 62	6 48		Urkhuli	691
बागेश्वर Bageshwar	21)	गेहूँ चावल Wheat, Rice		O 6 07)	1 21	5 67	0 81		Chhani Sera	692
बागेश्वर Bageshwar	45	गेहूँ, चावल Wheat, Rice		R 4 06)	33 99	23 88	11 57		Bajgaon Kalaraun	693
बागेश्वर Bageshwar	46	गेहूँ, चावल Wheat, Rice		O 6 07	32 78	73 25	10 52		Dirim Khet	694
बागेश्वर Bageshwar	20)	गेहूँ, चावल Wheat, Rice	71 62	O 2 43)	6 88	17 81	3 24		Martoli	695

ग्राम निर्देशिका

1— बागेश्वर तहसील

जन सुविधाएं एवं भूमि उपयोग

1	2	3	4	5	6	7	8	9	10	11
696	आगर	48 56	156 28)	– –5)	–(5–10)	S	–(5–10)	–(5–10)	–(5–10)	KR
697	खिरोलिया	23 88	119(26)	–(–5)	–(–5)	S	–(5–10)	–(5–10)	– 5–10)	KR
698	तिलमारी	80 54	323(62) P(1),M 1)	–(5–10)		S	PO	–(5–10)	– 5–10)	KR
699	हुनेरा	63 54	23(4)	–(–5)	–(–5)	S	–(–5)	(–5)	–(–5)	KR
700	नरखाडी	113 72	268(55)	P(1)	–(5–10)	S	– –5)	–(–5)	–(5)	KR
701	लोहा कोट	37 23				गैर आबाद			Uninhabited	KR
702	गड खेत	45 33	370(61)	P(1)	–(10+)	S	–(5–10)	– 5–10)	–(5–10)	KR
703	सौनिया बज्याडी	58 28	94(12)	–(–5)	–(10+)	S	–(5–10)	–(5–10)	–(5–10)	KR
704	जाख	182 12	392(59)	P(1)	–(10+)	N	–(–5)	–(10+)	–(10+)	KR
705	सेर कुना	67 18	113(21)	–(–5)	–(5–10)	S	–(5–10)	–(5–10)	– 5–10)	KR
706	रिउनी लखमार	121 41	367(72)	–(–5)	–(5–10)	S	–(–5)	–(–5)	–(5)	KR
707	जैसर	74 46	255 50)	P(1)	–(–5)	S	–(–5)	–(–5)	–(–5)	KR
708	हुकुरा	96 72	232(43)	–(–5)	– –5)	S	–(–5)	–(–5)	–(–5)	KR
709	खुमटिया नैकाणा	105 22	350(65)	–(–5)	–(5–10)	N	–(–5)	–(–5)	–(10+)	KR
710	लोहार चौरा	53 02	204(35)	P(1)	–(5–10)	S,T	–(5–10)	–(5–10)	–(5–10)	KR
711	बज्यूली	12 55	10(1)	–(5–10)	–(–5)	R	–(5–10)	–(5–10)	–(5–10)	KR
712	अकुडाई	30 35	56(11)	–(5–10)	–(5–10)	S	–(5–10)	–(5–10)	–(5–10)	KR
713	अणा	98 75	438(84)	P(1)	–(–5)	S,T	–(–5)	–(–5)	–(–5)	KR
714	ककडधार	27 92	9(2)	–(–5)	–(–5)	S	–(–5)	–(–5)	–(–5)	KR
715	सिटोली	28 3)	182 32)	–(–5)	–(–5)	S	–(–5)	– –5)	–(–5)	KR

12	13	14	15	16	17	18	19	20	2	1
बागेश्वर Bageshwar (20)		गेहूँ, चावल Wheat, Rice		O(23 47)	5 26	17 81	2 02	N(2)	Agar	696
बागेश्वर Bageshwar (20)		गेहूँ, चावल Wheat, Rice			14 98	7 69	1 21		Khroliya	697
बागेश्वर Bageshwar (20)		गेहूँ, चावल Wheat, Rice		O(24 69)	15 38	37 23	3 24		Tilsari	698
अल्मोड़ा Almora (25)		गेहूँ, चावल Wheat, Rice		O(0 81)	18 21	41 28	3 24		Hunera	699
अल्मोड़ा Almora (41)		गेहूँ, चावल Wheat, Rice	33 18	PC(10 52)	19 43	37 23	13 36		Nargwari	700
बागेश्वर Bageshwar (20)				O(3 24)	11 33	20 23	2 43		Loha Kot	701
अल्मोड़ा Almora (49)		गेहूँ, चावल Wheat, Rice			37 23	5 67	2 43		Gar Khet	702
अल्मोड़ा Almora (52)		गेहूँ, चावल Wheat, Rice		PC(7 69)	10 12	14 57	25 90		Saulia Bajwari	703
अल्मोड़ा Almora (14)		गेहूँ, चावल Wheat, Rice	48 56	TW(8 50)	40 07	68 80	16 19		Jankh	704
अल्मोड़ा Almora (46)		गेहूँ, चावल Wheat, Rice			26 31	38 04	2 83	..	Sel Kuna	705
अल्मोड़ा Almora (42)		गेहूँ, चावल Wheat, Rice			44 11	72 44	4 86		Reoni Lakhmar	706
अल्मोड़ा Almora (40)	ED	गेहूँ, चावल Wheat, Rice		GC(1 62)	36 82	29 54	6 48	...	Jaisar	707
अल्मोड़ा Almora (43)	ED	गेहूँ, चावल Wheat, Rice		PC(40 07)	17 40	13 35	25 90		Dhukura	708
बागेश्वर Bageshwar (46)		गेहूँ, चावल Wheat, Rice		R(8 89)	40 07	49 78	6 48		Khumtiya Naikana	702
बागेश्वर Bageshwar (32)		गेहूँ, चावल Wheat Rice			29 55	21 85	1 62		Lohar Chaura	710
बागेश्वर Bageshwar (30)		गेहूँ, चावल Wheat, Rice			7 29	1 62	3 64	.	Bajyuli	711
बागेश्वर Bageshwar (30)		गेहूँ, चावल Wheat, Rice		O(14 97)	1 62	5 67	8 09	.	Akurai	712
बागेश्वर Bageshwar (28)		गेहूँ, चावल Wheat, Rice	1 62		51 80	28 33	17 00		Ana	713
बागेश्वर Bageshwar 28)		गेहूँ चावल Wheat, Rice			8 90	9 71	9 31	..	Kakardhar	714
बागेश्वर Bageshwar (28)		गेहूँ, चावल Wheat, Rice			15 78	9 31	3 24		Sitoli	715

1	2	3	4	5	6	7	8	9	10	11
716	मालडे धामरी	36 02	117(23)	-(-5)	-(-5)	T,S	- -5)	-(-5)	-(-5)	KR
717	नौधर	32 38	281(56)	P(1)	-(5-10)	T,S	-(5-10)	-(-5)	-(5-10)	KR
718	बयाली सेरा	21 85	61(16)	-(-5)	PHC(1)	T,S	-(-5)	-(-5)	-(-5)	PR
719	टानी खेत	17 00	105(21)	-(-5)	O(1)	T,S	-(-5)	-(-5)	-(-5)	KR
720	गडसेर	48 16	438 90)	P(1)	O(1)	T,S	-(-5)	-(-5)	-(-5)	KR
721	धोपा	25 09	7(1)	-(-5)	- -5)	S	-(-5)	- -5)	-(-5)	KR
722	भकुन खोला	42 90	337,70)	-(-5)	O(1)	T,S	-(-5)	-(-5)	-(-5)	PR
723	मटेना	50 18	559(119)	P(1)	- -5)	T,S	-(-5)	- -5)	-(-5)	KR
724	मिल्ली	36 02	504(110)	-(-5)	- -5)	T S	-(-5)	- -5)	-(-5)	KR
725	सेली हाट	17 81	143(30)	- -5)	-(-5)	T S	- -5)	-(-5)	-(-5)	KR
726	स्याल्दे	4 45	283(57	O 1)	D(1)	T S	PO	-(-5)	- -5	KR
727	पत्यालो	17 00	213(41)	- 5-10)	- -5)	T,S	- 5 10)	- 5-10)	- 5-10)	KR
728	बान्ड	49 38	256 49)	- 5-10,	(-5)	S	- 5-10)	- -5	- 5-10)	KR
729	कोटली गुठ	29 54	106 23)	P 1)	- -5)	T,S	-(5-10)	-(-5)	- 5-10)	KR
730	जिन खोला	36 42	323 70)	P 1)	- -5	T S	- 5-10)	-(-5)	-(5-10)	KR
731	सेरा खोला	8 09	87 18	- -5	- -5)	S	PO	- 5-10)	- 5-10	KR
732	अमोला	55 44	259 55	P(1)	- -5)	S	- -5)	- -5)	- -5)	KR
733	लोहारी पल्ली	18 62	30 6	- -5)	-(-5)	S	- -5)	- -5)	- -5,	KR
734	दुदिला	58 28	299.60,	P(1)	- -5,	T	- -5)	- -5	- -5)	KR
735	लोहारी पल्ली	42 49	94(17)	- -5)	- -5)	T	- -5	-(-5)	- -5)	KR

12	13	14	15	16	17	18	19	20	2	1
बागेश्वर Bageshvar (24)	ED	गेहूँ, चावल Wheat, Rice		GC(4 45)	12 14	10 93	8 50		Malde Bhramari	716
बागेश्वर Bageshwar (22)	ED	गेहूँ, चावल Wheat, Rice		GC(19 83)	4 05	2 02	6 48		Naughar	717
बागेश्वर Bageshwar (23)	ED	गेहूँ, चावल Wheat, Rice		GC(8 50)	7 68	1 62	4 05		Bayali Sera	718
बागेश्वर Bageshwar (23)	ED	गेहूँ, चावल Wheat, Rice		GC(8 50)	5 26	0 81	2 43		Tani Khet	719
बागेश्वर Bageshwar (24)	ED	गेहूँ, चावल Wheat, Rice		GC(16 59)	4 86	14 97	11 74		Garser	720
बागेश्वर Bageshwar (20)		गेहूँ, चावल Wheat Rice		GC(20 24)	1 21	0 81	2 83		Dhopa	721
बागेश्वर Bageshwar 23)	ED	गेहूँ, चावल Wheat Rice		GC 33 19)	4 45	0 81	4 45		Bhakun Khola	722
बागेश्वर Bageshwar (25)	ED	गेहूँ, चावल Wheat, Rice		GC(1 62)	25 09	6 07	17 40		Matena	723
बागेश्वर Bageshwar (24)	ED	गेहूँ चावल Wheat, Rice		GC(2 02)	20 24	8 90	4 86		Salli	724
बागेश्वर Bageshwar (24)	ED	गेहूँ, चावल Wheat, Rice		GC(10 12)	4 05	2 83	0 81		Seli Hat	725
बागेश्वर Bageshwar (23)	ED	गेहूँ चावल Wheat Rice		GC(2 43)	1 62		0 40		Syalde	726
बागेश्वर Bageshwar (20)		गेहूँ, चावल Wheat, Rice		GC(4 46)	8 09	2 83	1 62		Panyali	727
बागेश्वर Bageshwar (20)	ED	गेहूँ, चावल Wheat Rice		GC 19 02)	15 38	11 74	3 24		Band	728
बागेश्वर Bageshwar (18)		गेहूँ, चावल Wheat, Rice	10 93		12 14	2 02	4 45		Kotali Gunth	729
बागेश्वर Bageshwar (20	ED	गेहूँ चावल Wheat, Rice	2 83	GC 14 97)	9 71	4 05	4 86		Jin Khola	730
बागेश्वर Bageshwar (25)	ED	गेहूँ, चावल Wheat Rice		GC 5 67)	1 21	0 40	0 81		Sela Khola	731
बागेश्वर Bageshwar 25)		गेहूँ चावल Wheat, Rice			31 57	15 78	8 09		Amoli	732
बागेश्वर Bageshwar (26)		गेहूँ चावल Wheat, Rice			6 48	10 93	1 21		Lohari Malli	733
बागेश्वर Bageshwar (26)		गेहूँ, चावल Wheat, Rice			25 90	27 12	5 26		Dudila	734
बागेश्वर Bageshwar (25)	ED	गेहूँ चावल Wheat, Rice			25 08	13 36	4 05		Lohari Talli	735

1	2	3	4	5	6	7	8	9	10	11
736	बाडेश्वर	14.16	45(10)	-(-5)	-(-5)	S	-(-5)	-(-5)	-(-5)	KR
737	स्याल टीट	21.85	98(22)	-(-5)	-(-5)	S	-(-5)	-(-5)	-(-5)	KR
738	कनम्यारी	307 98	860(157)	P(1)	-(5-10)	S	-(-5)	-(5-10)	-(-5)	KR
739	महर पाले	14 97	53(10)	-(-5)	-(-5)	S	-(-5)	-(-5)	-(-5)	KR
740	बाडी खेत	25 09	103(19)	P(1)	-(-5)	S	-(-5)	-(-5)	-(-5)	KR
741	कनेडी	22 26	79(16)	-(-5)	-(-5)	S	-(-5)	-(-5)	-(-5)	KR
742	लखनी	296 24	982(186)	P(1)	-(5-10)	S,T	PO	-(5-10)	-(5-10)	KR
743	घैना	307 57	504(108)	P(1),H(1), M(1),A(1)	PHS	R,S	-(-5)	-(-5)	-(-5)	KR
744	थाकला	93 89	204 37)	P(1)	-(5-10)	S	-(10+)	-(10+)	-(10+)	KR
745	कोहिना	57 87	154 26)	-(5-10)	-(5-10)	S	-(10+)	-(10+)	-(10+)	KR
746	भिटार कोट	51 80	117(24)	-(10+)	-(5-10)	S	-(10+)	-(10+)	-(10+)	KR
747	चमोली	45 73	28(5)	-(5-10)	-(-5)	S	-(5-10)	-(-5)	-(5-10)	KR
748	हरबगड	28 73	120(24)	-(5-10)	-(5-10)	S	-(5-10)	-(5-10)	-(5-10)	KR
749	सिमपुरी	37 23	52(8)	-(10+)	-(5-10)	S	-(10+)	-(10+)	-(10+)	KR
750	ग्वालडे	23 47	143(31)	-(5-10)	-(-5)	S	-(5-10)	- 5-+)	-(5-10)	KR
751	कफल ढूगा	50 59	301(52)	-(5-10)	-(-5)	S	-(5-10)	-(5-10)	-(5-10)	KR
752	घिरतोली	38.45	183(31)	-(5-10)	-(5-10)	S	-(5-10)	-(5-10)	-(5-10)	KR
753	सिलिंग तोली	15 38	95(15)	-(5-10)	-(-5)	S,N	-(5-10)	-(5-10)	-(5-10)	KR
754	नौगाव	12.55	141(24)	-(5-10)	-(-5)	S	- 5-10)	-(5-10)	-(5-10)	KR
755	कोट ढुगारी	44 92	376(75)	-(-5)	-(-5)	S	-(-5)	-(-5)	-(-5)	KR

VILLAGE DIRECTORY

AMENITIES AND LAND USE — BAGESHWAR TAHSIL—1

12	13	14	15	16	17	18	19	20	2	1
बागेश्वर Bageshwar (20)	ED	गेहूँ, चावल Wheat, Rice		GC(2 83)	2.43	3.23	5 67		Bareshwar	736
बागेश्वर Bageshwar (25)	ED	गेहूँ, चावल Wheat, Rice		GC(13 36)	2 02	4 45	2 02		Syalteet	737
बागेश्वर Bageshwar (14)	ED	गेहूँ, चावल Wheat, Rice	83.37	GC(18.21)	76 49	90 25	39.66		Kansyari	738
बागेश्वर Bageshwar (27)	ED	गेहूँ, चावल Wheat, Rice		O(0.40)	6 48	7 28	0 81		Mahar Pale	739
बागेश्वर Bageshwar (26)	...	गेहूँ, चावल Wheat, Rice			14 97	9 31	0.81		Bari Khet	740
बागेश्वर Bageshwar (26)		गेहूँ, चावल Wheat, Rice			12 96	7 28	2 02		Kaneri	741
बागेश्वर Bageshwar (32)		गेहूँ, चावल Wheat, Rice		O(3 64)	118 58	146 91	27.11		Lakhani	742
बागेश्वर Bageshwar (30)		गेहूँ, चावल Wheat, Rice	143 26	GC(6 07)	50 18	104 01	4 05		Dhaina	743
बागेश्वर Bageshwar (37)		गेहूँ, चावल Wheat, Rice	30 75		23 88	35 21	4 05		Thakala	744
बागेश्वर Bageshwar (37)		गेहूँ, चावल Wheat, Rice			21 45	27.92	8 50		Kohina	745
बागेश्वर Bageshwar (36)		गेहूँ, चावल Wheat, Rice	13 36	GC 28 73)	1 62	6 88	1 21		Bhitar Kot	746
बागेश्वर Bageshwar (33)		गेहूँ, चावल Wheat, Rice			17 00	27.11	1 62		Chamoli	747
बागेश्वर Bageshwar (34)		गेहूँ, चावल Wheat, Rice			9 31	14 16	5 26		Har Bagar	748
बागेश्वर Bageshwar (31)		गेहूँ, चावल Wheat, Rice	1 21		10 12	24 69	1 21		Simpuri	749
बागेश्वर Bageshwar (34)		गेहूँ, चावल Wheat, Rice			9 71	118 74	2 02		Gwalde	750
बागेश्वर Bageshwar (33)		गेहूँ, चावल Wheat, Rice	7 69		33 59	5 67	3 64		Kaphal Dhunga	751
बागेश्वर Bageshwar (32)		गेहूँ, चावल Wheat, Rice			22 66	12 96	2 83		Ghir Toli	752
बागेश्वर Bageshwar (31)		गेहूँ, चावल Wheat, Rice		O(2 43)	4 86	6.88	1 21		Sihng Toli	753
बागेश्वर Bageshwar (31)		गेहूँ, चावल Wheat, Rice			8 91	2 43	1 21		Naugaon	754
बागेश्वर Bageshwar (29)		गेहूँ, चावल Wheat, Rice		GC 0 40)	26 30	13 36	4 86		Kot Tulari	755

1	2	3	4	5	6	7	8	9	10	11
756	पोखरी	32 78	274(51)	-(5-10)	-(-5)	S	-(5-10)	-(5-10)	-(5-10)	KR
757	बन्तोली	77.30	202(45)	P(1),M(1)AC(1)	-(-5)	T,S	PO	-(5-10)	-(5-10)	KR
758	रण कुनो	48 16	185(30)	-(10+)	-(5-10)	S	-(10+)	-(10+)	-(10+)	KR
759	भतडिया	214 90	886(167)	P(1)	-(5-10)	S	-(-5)	-(5-10)	-(5-10)	KR
760	रीठाण	69 20	175 34)	-(5-10)	-(-5)	S,T	-(-5)	-(5-10)	-(5-10)	KR
761	डुगरी चखेडा	18 20	25 5)	-(-5)	-(-5)	S	-(-5)	-(-5)	-(-5)	KR
762	भगर दोला	36 62	336(58)	-(-5)	-(-5)	S,T	-(-5)	-(-5)	-(-5)	KR
763	कटुवा पानी	19 43	5(1)	-(-5)	-(-5)	S	-(-5)	-(-5)	-(-5)	KR
764	मोती सारी	19 43	168(37)	-(-5)	-(-5)	T	-(-5)	-(-5)	-(-5)	KR
765	बडेत	25 09	105(20)	P(1)	-(-5)	S,T	-(-5)	-(-5)	-(-5)	KR
766	बिमोला	21 04	215(50)	-(-5)	-(-5)	S,T	-(-5)	-(-5)	-(-5)	KR
767	परीगाव	29 95	7(1)	-(-5)	-(-5)	S	-(-5)	-(-5)	-(-5)	KR
768	द्योडाई	159 86	727(142)	P(1)	PHS	S	-(-5)	-(5-10)	-(5-10)	KR
769	खितोली	42 90	64(16)	-(-5)	-(-5)	S	-(-5)	-(-5)	-(-5)	KR
770	जिजोली	55 85	199(40)	-(-5)	-(-5)	S	-(-5)	-(-5)	-(-5)	KR
771	पचनई	36 43	275 58)	-(-5)	-(-5)	T S	-(-5)	-(-5)	-(-5)	KR
772	पाये	47 35	370 95)	P(1),M(1)	RP	S	-(-5)	-(-5	-(-5)	KR PR
773	दर्शानी	65 56	419(102)	P(1)	RP	S,T	-(-5)	-(-5)	-(-5)	KR,PR
774	खडेरिया	64 75	189 45)	P(1)	-(-5)	S	-(-5)	-(-5)	-(-5)	KR
775	भेटा गूठ	55 45	256(54)	P(1	-(-5)	S	-(-5)	-(-5)	-(-5)	KR

12	13	14	15	16	17	18	19	20	2	1
बागेश्वर Bageshwar (30)		गेहूँ, चावल Wheat, Rice	...		17 00	13 35	2 43		Pokhari	756
बागेश्वर Bageshwar (31)		गेहूँ, चावल Wheat, Rice	25 50	PC(14 57)	22 26	10 52	4.45		Bantoli	757
बागेश्वर Bageshwar (36)		गेहूँ, चावल Wheat, Rice	0 81		23 88	9 31	14 16		Rankuni	758
बागेश्वर Bageshwar (33)		गेहूँ, चावल Wheat, Rice	101 18	PC(45 33)	33 59	22 66	12 14		Bhatariya	756
बागेश्वर Bageshwar (30)		गेहूँ, चावल Wheat, Rice	11 33	ACR(28 33)	8 09	3 24	18 21		Rithan	760
बागेश्वर Bageshwar (29)		गेहूँ, चावल Wheat, Rice		GC(8 09)	2.02	6 07	2 02		Dungari Chakhera	761
बागेश्वर Bageshwar (28)	ED	गेहूँ, चावल Wheat, Rice		GC(15 38)	2.43	12 95	5 26		Bhagar Tola	762
बागेश्वर Bageshwar (28)		गेहूँ, चावल Wheat, Rice	..		9 31	8 50	1 62		Katuwa Pani	763
बागेश्वर Bageshwar (29)		गेहूँ, चावल Wheat, Rice		GC(6 89)	3 24	7 28	2 02		Moti Sari	764
बागेश्वर Bageshwar (25)		गेहूँ, चावल Wheat, Rice		GC(8.90)	6 07	9 31	0 81		Baret	765
बागेश्वर Bageshwar (25)		गेहूँ, चावल Wheat, Rice		GC(11 73)	1 62	6 07	1 62		Bimola	766
बागेश्वर Bageshwar (28)		गेहूँ, चावल Wheat, Rice			14 57	12 95	2 43		Parigaon	767
बागेश्वर Bageshwar (31)		गेहूँ, चावल Wheat, Rice	74 86	PC(32 38)	42 09	4 05	6 48	TEM	Dyorae	768
बागेश्वर Bageshwar (28)		गेहूँ, चावल Wheat, Rice		PC(2 43)	14 57	21 85	4 05		Khitoli	769
बागेश्वर Bageshwar (26)		गेहूँ, चावल Wheat, Rice	14 97	GC(2 43)	25 09	10 12	3 24		Jijoli	770
बागेश्वर Bageshwar 24)		गेहूँ, चावल Wheat, Rice		GC(20 23)	4 86	6 48	4 86		Pachana	771
बागेश्वर Bageshwar (24)	ED	गेहूँ, चावल Wheat, Rice		GC(12 14)	18 62	3 64	12 95	TEM	Paye	772
बागेश्वर Bageshwar (25)	ED	गेहूँ, चावल Wheat, Rice		GC(25 90)	18 21	19 43	2 02		Darshani	773
बागेश्वर Bageshwar (27)		गेहूँ, चावल Wheat, Rice	8 09		38 04	16 19	2 43		Khaderiya	774
बागेश्वर Bageshwar (27)	ED	गेहूँ, चावल Wheat, Rice	16 59	GC 11 74)	17 00	4 05	6 07		Bheta Gunth	775

1	2	3	4	5	6	7	8	9	10	11
776	भेटा कुटोलिया	17 80	53(10)	-(-5)	-(5-)	S	-(-5)	-(-5)	-(-5)	KR,PR
777	डुमलोट स्टेट	196 68	250(42)	-(-5)	-(-5)	S	-(-5)	-(-5)	-(-5)	KR
778	कौलाग	79 73	322(50)	-(-5)	-(-5)	S	-(-5)	-(-5)	-(-5)	KR
779	नाकुरी तल्ली	58 28	146(27)	-(-5)	-(-5)	S	-(5-10)	-(-5)	-(-5)	KR
780	लौबाज	97 53	536(97)	P(1)	-(5-10)	S,T	PO	-(5-10)	BS	KR
781	भोजगढ	29 95	105(20)	-(5-10)	-(5-10)	S	-(5-10)	-(5-10)	-(-5)	PR
782	रतमटिया	67 58	246(47)	P(1)	-(5-10)	S	-(-5)	-(5-10)	-(-5)	KR
783	दयोरोडा	59 49	99(21)	P(1)	-(5-10)	T,S	-(-5)	-(5-10)	-(-5)	PR
784	सीमा गौन	77 30	88(22)	-(-5)	-(-5)	S	-(-5)	-(-5)	-(-5)	KR
785	भाना पडियार	18.21	15(9)	-(-5)	-(-5)	S	-(-5)	-(-5)	-(-5)	KR
786	कौमानौ स्टेट	430 60	1,489(296)	P(1),M(1), PUC(1)	MCW(1)	T,S	PTO, PHON	-(-5)	-(-5)	KR
787	रतौडा	57 06	150(26)	-(-5)	-(-5)	S	-(-5)	-(-5)	-(-5)	PR
788	बोरगाव	18 21	26(5)	-(5-10)	-(5-10)	S	-(-5)	-(5-10)	-(-5)	KR
789	सेणू	67 18	103(20)	-(-5)	-(-5)	S	-(-5)	-(-5)	-(-5)	KR
790	पुन्या माफी	33 19	50(11)	-(-5)	-(-5)	S,N	-(-5)	-(-5)	-(-5)	KR
791	मथरों	56 25	222(45)	-(-5)	-(-5)	S	-(-5)	-(-5)	-(-5)	KR
792	देवल खेत	8 50	65(12)	-(-5)	-(5-10)	S	-(-5)	-(5-10)	-(5-10)	KR
793	मल्ल डोबा	111 70	247(51)	-(-5)	-(-5)	S	-(-5)	-(5-10)	-(5-10)	KR
794	बिजोरिया बजयाड	104 82	182(32)	-(-5)	-(-5)	S	-(-5)	-(-5)	-(-5)	KR
795	पा'ली	115 74	399(88)	P(1)	-(-5)	T,S	PO	-(-5)	-(-5)	KR

12	13	14	15	16	17	18	19	20	2	1
बागेश्वर Bageshwar (27)		गेहूँ, चावल Wheat, Rice	6 07	GC(3 64)	3.64	3.24	1 21	...	Bheta Kutouya	776
बागेश्वर Bageshwar (9)		गेहूँ, जौ Wheat, Barley	14 15		125 46	32 38	24.69		Dumlote State	777
बागेश्वर Bageshwar (6)	..	गेहूँ, जौ Wheat, Barley	11 33		59 90	6 07	2 43		Kaulag	778
बागेश्वर Bageshwar (3)		गेहूँ, जौ Wheat, Barley			52 61	4 86	0 81		Nakuri Talli	779
बागेश्वर Bageshwar (6)	ED	हूँगे, जौ Wheat, Barley	12 14	TW(29 54)	36.43	18 21	1 21		Laubanj	780
बागेश्वर Bageshwar (30)		गेहूँ, चावल Wheat, Rice			14 57	7 69	7 69		Bhojgar	781
बागेश्वर Bageshwar (32)		गेहूँ, जौ Wheat, Barley			54 63	10 93	2 02		Ratmatia	782
बागेश्वर Bageshwar (32)		गेहूँ, जौ Wheat, Barley		GC 6 48)	10 92	37.64	4 45		Deorora	783
बागेश्वर Bageshwar (32)		गेहूँ, चावल Wheat, Rice		GC 2 04)	14 98	54 23	6 07		Seemagaon	784
बागेश्वर Bageshwar (33)		गेहूँ, जौ Wheat, Barley			13 76	3 64	0 81		Bhana Padiyar	785
बागेश्वर Bageshwar (32)	ED,EO	गेहूँ, जौ Wheat, Barley	39 66	TW(1 62)	165 52	188.19	35 61		Kausani Estate	786
बागेश्वर Bageshwar (33)		गेहूँ, चावल Wheat, Rice		O(2 83)	13 36	38 04	2 83		Rataura	787
बागेश्वर Bageshwar (28)		गेहूँ, चावल Wheat, Rice			7 28	10 12	0 81		Borgaon	788
बागेश्वर Bageshwar (30)		गेहूँ, चावल Wheat Rice		GC(1 62)	25 50	28 73	11 33		Senu	789
बागेश्वर Bageshwar (33)		गेहूँ, जौ Wheat, Barley		O(10 52)	18 22	4 05	0 40		Punya Mafi	790
बागेश्वर Bageshwar (32)		गेहूँ, चावल Wheat, Rice		O(0 40)	30 75	18 62	6 48		Mathron	791
बागेश्वर Bageshwar (36)		गेहूँ, जौ Wheat, Barley		O(1 62)	3 64	2 84	0 40		Dewal Khet	792
बागेश्वर Bageshwar (32)		गेहूँ, चावल Wheat, Rice			69 20	36 02	6 48		Malla Doba	793
बागेश्वर Bageshwar (34)		गेहूँ, चावल Wheat, Rice		O(6 07)	25 50	59 09	14 16		Bijoria Bajwar	794
बागेश्वर Bageshwar (32)		गेहूँ, चावल Wheat, Rice	13 35	O'4 45)	38 45	48 97	10 52		Patali	795

ग्राम निर्देशिका

1—बागेश्वर तहसील

जन सुविधाएं एवं भूमि उपयोग

1	2	3	4	5	6	7	8	9	10	11
796	कटारमल	134 36	239(50)	-(-5)	-(-5)	S	-(-5)	-(-5)	-(-5)	KR
797	नौघर स्टेट	180 90	351(61)	P(1)	-(-5)	S	-(-5)	-(-5)	-(5-10)	KR
798	तल्ला डोबा	31 57	116(25)	-(-5)	-(-5)	S	-(-5)	-(-5)	-(5-10)	KR
799	सीमा खानी	95 10	222(55)	P(1)	-(5-10)	S	-(-5)	-(5-10)	-(-5)	KR
800	गडियागाव	21 85	114(22)	-(-5)	-(-5)	S	-(-5)	-(-5)	-(-5)	PR
801	बिलौना सेरा	122 62	1,246(227)	P(1)	-(-5)	S	PO	-(5-10)	BS	PR
802	पालडी डगड	18 21	11 2)	-(-5)	-(5-10)	S	-(-5)	-(10 +)	-(5-10)	KR PR
803	बोरगाव	60 30	200(39)	-(-5)	-(5-10)	S	-(-5)	-(-5)	-(-5)	KR,PR
804	कफोली	50 18	178(27)	-(-5)	-(5-10)	S	-(-5)	-(5-10)	-(-5)	KR,PR
805	बजा	101.18	238(41)	-(-5)	-(5-10)	S	-(-5)	-(5-10)	-(-5)	KR,PR
806	पौडी	14 97	25(4)	-(-5)	-(5-10)	S	-(-5)	-(5-10)	-(-5)	PR
807	पाटली	40 87	98 16)	-(-5)	-(5-10)	S	-(-5)	-(5-10)	-(-5)	KR,PR
808	खर्क टम्टा	27 11	198(38)	-(-5)	-(5-10)	S	-(-5)	-(5-10)	-(-5)	KR
809	छाना उपाध्याय	19 83	148(27)	-(-5)	-(5-10)	S	-(-5)	-(5-10)	-(5-10)	KR PR
810	बडोली	31.16	12 4)	-(-5)	-(5-10)	S	-(-5)	-(5-10)	-(10+)	KR
811	जोशी पालडी	61 11	196 37)	P(1)	-(5-10)	W,S,F	-(5-10)	-(5-10)	-(5-10)	KR
812	बडखण्ड	74 46				गैर आबाद			Uninhabited	KR
813	बग चुडी	42 09	26(7)	-(-5)	-(5-10)	S	-(-5)	-(-5)	-(5-10)	KR
814	गोला	46 14	85(15)	-(-5)	-(5-10)	S	-(-5)	-(-5)	-(5-10)	KR
815	आगर	66 37	94(18)	-(-5)	-(5-10)	S	-(-5)	-(-5)	-(5-10)	KR

12	13	14	15	16	17	18	19	20	2	1
बागेश्वर Bageshwar (30)		गेहूँ, चावल Wheat, Rice		O(1 21)	52.21	43.71	37 23	..	Katar Mal	796
बागेश्वर Bageshwar (31)		गेहूँ, चावल Wheat, Rice		GC(0 40)	65 56	103 61	11.33	..	Naughar State	797
बागेश्वर Bageshwar (32)		गेहूँ, चावल Wheat, Rice			15 38	13 76	2 43	.	Talla Doba	798
बागेश्वर Bageshwar (8)		गेहूँ, चावल Wheat, Rice	.	GC(40 47)	28 73	21 85	4 05		Sisa Khani	799
बागेश्वर Bageshwer (4)		गेहूँ, चावल Wheat, Rice	.	TW(6 07)	4 86	8 90	2 02	..	Gariagaon	800
बागेश्वर Bageshwar (3)		गेहूँ, चावल Wheat, Rice		TW(57 05)	13.76	31 57	20 24	..	Biluna Sera	801
बागेश्वर Bageshwar (12)		गेहूँ, चावल Wheat, Rice	.		2 43	2 02	13 76	.	Palari Bagar	802
बागेश्वर Bageshwar (8)		गेहूँ, चावल Wheat, Rice			23.07	4 05	33 18	...	Borgaon	803
बागेश्वर Bageshwar (6)		गेहूँ, चावल Wheat, Rice			20 23	5 67	24 28	..	Kafauli	804
बागेश्वर Bageshwar (9)		गेहूँ, चावल Wheat, Rice	..		26 31		74.87	.	Banja	805
बागेश्वर Bageshwar (6)		गेहूँ, चावल Wheat, Rice			6 07	6 88	2 02	..	Pauri	806
बागेश्वर Pageshwar (9)			.		14.97	23 47	2.43	..	Patali	807
बागेश्वर Bageshwar (9)		गेहूँ, चावल Wheat, Rice			19 83	0 40	6 88		Khark Tamta	808
बागेश्वर Bageshwar (9)		गेहूँ, चावल Wheat, Rice			8 90	9 72	1.21	...	Chhana Upadhyay	809
बागेश्वर Bageshwar (15)		गेहूँ, चावल Wheat, Rice			4 05	2 43	24 68	.	Badouli	810
बागेश्वर Bageshwar (13)		गेहूँ, चावल Wheat, Rice			20 24	24 68	16 19		Joshi Pairi	811
बागेश्वर Bageshwar (13)		गेहूँ, चावल Wheat, Rice	..		14 16	5 25	4 05	.	Barkhand	812
बागेश्वर Bageshwar (13)		गेहूँ, चावल Wheat, Rice	.		11 74	4 45	25 90	..	Bang Churi	813
बागेश्वर Bageshwar (10)		गेहूँ, चावल Wheat, Rice	.		29 14	7 69	9 31	..	Gola	814
बागेश्वर Bageshwar (10)		गेहूँ, चावल Wheat, Rice	.		16.19	37 23	12.95	...	Agar	815

1	2	3	4	5	6	7	8	9	10	11
816	चौगाव छीना	147 72	559(99)	P(1),M(1)	-(5-10)	S	-(-5)	-(-5)	-(-5)	KR,PR
817	कलौटा	57 47	116(22)	-(-5)	-(5-10)	S	-(5-10)	-(5-10)	-(5-10)	PR
818	रैखोली	34 80	87(18)	P(1)	-(5-10)	S	-(5-10)	सोम गुरु MON, THU	BS	PR
819	देवल धार	158 24	9(1)	-(-5)	-(5-10)	S	PO	-(5-10)	-(5-10)	KR,PR
820	भिताडी	26 31	45(7)	P(1)	-(5-10)	S	-(-5)	-(-5)	-(5-10)	KR
821	जैनकास	29 55	136(23)	P(1)	-(5-10)	T	-(-5)	-(10+)	-(5-10)	KR
822	पालडी कराला	27 11	286(48)	-(-5)	-(10+)	O	-(-5)	-(10+)	-(5-10)	KR
823	जनोटी पालडी	21 04	421(76)	P(1)	-(10+)	T	PO	-(10+)	-(5-10)	KR
824	उज्योली	21 45	16(4)	-(-5)	-(5-10)	S	-(-5)	-(-5)	-(5-10)	KR,PR
825	नैनी	40 88	145(21)	-(-5)	-(10+)	T	-(-5)	-(10+)	-(-5)	KR
826	झिरौला	152 98	402(78)	-(-5)	-(-5)	O	-(-5)	-(10+)	-(5-10)	KR
827	छीना	142 45	409(78)	-(-5)	-(10+)	O	-(-5)	-(10+)	-(-5)	KR
828	क्वास माफी	05 97	203(39)	P(1)	-(5-10)	T	-(-5)	-(10+)	-(5-10)	KR
829	सिन्दूरी	33 99	122(43)	-(-5)	-(10+)	O	-(-5)	-(10+)	BS	PR
830	धौडी	6 88	7(2)	-(-5)	-(10+)	O	-(-5)	-(10+)	-(-5)	KR
831	बिनोरी	155 81	467(124)	P(1)	-(10+)	O	PO	-(-5)	-(-5)	PR
832	करालागाव	60 30	182(33)	P(1)	-(10+)	T	-(10+)	-(10+)	-(-5)	KR
833	करासी बगड	123 43	354(76)	M(1)	-(5-10)	O	-(-5)	-10+)	BS	PR
834	हरखोली	24 68	92(15)	-(5-10)	-(5-10)	O	-(5-10)	-(10+)	-(-5)	KR
835	मटेला	47 75	427(89)	-(-5)	-(10+)	T	-(-5)	-(-5)	-(-5)	KR

12	13	14	15	16	17	18	19	20	2	1
बागेश्वर Bageshwar (9)		गेहूँ, चावल Wheat, Rice			28 74	91 46	27 52	...	Chaugaon Chhina	816
बागेश्वर Bageshwar (11)		गेहूँ, चावल Wheat, Rice			37 23	9 72	10.52	..	Kalauta	817
बागेश्वर Bageshwar (10)		गेहूँ, चावल Wheat, Rice			17.00	5 67	12 13		Raikholi	818
बागेश्वर Bageshwar (10)		गेहूँ, चावल Wheat, Rice			53 83	80 94	23 47	.	Dewal Dhar	819
बागेश्वर Bageshwar (11)		गेहूँ, चावल Wheat, Rice			6 88	18.62	0.81		Bhitari	820
बागेश्वर Bageshwar (32)		गेहूँ, चावल Wheat, Rice			17 00	.	12 55	...	Jain Kras	821
बागेश्वर Bageshwar (12)		गेहूँ, चावल Wheat, Rice			16 19	8.09	2.83	..	Palari Karala	822
बागेश्वर Bageshwar (10)		गेहूँ, चावल Wheat, Rice			16 18	..	4.86		Janoti Pairi	823
बागेश्वर Bageshwar (9)		गेहूँ, चावल Wheat, Rice				19 43	2 02		Ujyoli	824
बागेश्वर Bageshwar (15)		गेहूँ, चावल Wheat, Rice			20 64	.	20 24	..	Naini	825
बागेश्वर Bageshwar (20)	EO	गेहूँ, चावल Wheat, Rice			35 21		117 77		Jhirauli	826
बागेश्वर Bageshwar (35)		गेहूँ, चावल Wheat, Rice		GC(2 26)	41 68		95 51		Chhauna	827
बागेश्वर Bageshwar (42)		गेहूँ, चावल Wheat, Rice		GC(2 43)	27 93	0 40	35 21		Karas Mafi	828
बागेश्वर Bageshwar (32)	EO	गेहूँ, चावल Wheat, Rice		GC(5 26)	5 26	6 47	17 00	.	Sinduri	829
बागेश्वर Bageshwar (33)		गेहूँ, चावल Wheat Rice		O(2 43)	2 02		2.43		Ghatauri	830
बागेश्वर Bageshwar (35)	ED	गेहूँ, चावल Wheat, Rice		TW 3 64)	20 64	2 43	129 10		Bilori	831
बागेश्वर Bageshwar (32)		गेहूँ, चावल Wheat, Rice		TW(14 57)	7 28	13.76	24 69	.	Kara'agaon	832
बागेश्वर Bageshwar (35)	EO	गेहूँ, चावल Wheat, Rice		GC(11 33)	16 19	2 02	93 89	.	Karasi Bunga	833
बागेश्वर Bageshwar (40)		गेहूँ, चावल Wheat, Rice		GC(2.02)	3 64	2 02	17 00	.	Harkholi	834
बागेश्वर Bageshwar (32)	ED	गेहूँ, चावल Wheat, Rice		TW 4 86)	8.09	...	34 80	.	Matela	835

ग्राम निर्देशिका

1—बागेश्वर तहसील

जन सुविधाएं एवं भूमि उपयोग

1	2	3	4	5	6	7	8	9	10	11
836	बस खोला	34 40	87(35)	P(1)	-(5-10)	T	-(-5)	-(10+)	-(-5)	KR
837	पास देव	66 37	527(105)	-(-5)	-(-5)	T	-(-5)	-(10+)	-(-5)	KR
838	बम्बाली खान	28 74	15 2)	-(-5)	-(10+)	S	-(10+)	-(10+)	-(5-10)	RK
839	गैरी गाड	8 91	24(4)	-(-5)	-(10+)	O	-(-5)	-(10+)	-(-5)	KR
840	कोटली गुठ	10 92	48(9)	-(-5)	-(10+)	O	-(-5)	-(16+)	-(-5)	KR
841	सकेडा	47 35	183(32)	-(-5)	-(-5)	S	-(-5)	-(10+)	-(-5)	KR
842	काण्डा	18 62	62(11)	-(-5)	-(-5)	S	-(-5)	-(10+)	-(-5)	KR,PR
843	गुठेरा	2.83				गैर आबाद			Uninhabited	KR
844	बिहार गांव	105 22	152(25)	-(-5)	-(-5)	N	-(-5)	-(10+)	-(-5)	KR
845	भाट गाड़	59.09	100 21)	-(-5)	-(-5)	N	-(-5)	-(10+)	-(-5)	KR
846	पगना	210 04	619(110)	P(1)	-(5-10)	S	-(-5)	-(5-10)	-(-5)	KR
847	रिखैन	19 83	88(18)	-(-5)	-(-5)	S	-(-5)	-(10+)	-(-5)	PR
848	जोशीगांव	32 38	149(28)	-(-5)	-(-5)	N	-(-5)	-(10+)	BS	PR
849	मैनीगांव	16 59				गैर आबाद			Uninhabited	KR
850	बिनमर	44 11	132(26)	-(-5)	-(-5)	N	-(-5)	-(10+)	-(-5)	KR
851	गाडी खेत	15 33	149(39)	-(-5)	-(-5)	S	-(-5)	-(10+)	BS	KR
852	अवी गाड	10 52	93(21)	P(1)	-(-5)	S	-(-5)	-(10+)	BS	KR
853	खोकर	61 11	244(54)	P(1),H(1)	-(-5)	S	-(-5)	-(10+)	BS	PR
854	हीरा गोल्ली	8 50	10(3)	-(-5)	-(-5)	S	-(-5)	-(10+)	-(-5)	PR
855	डिनौली	26 31	131(25)	-(-5)	-(-5)	S	-(-5)	-(10+)	-(-5)	KR

12	13	14	15	16	17	18	19	20	2	1
बागेश्वर Bageshwar (32)	ED	गेहूँ, चावल Wheat, Rice			...	4 05	30.35	...	Bas Khola	836
बागेश्वर Bageshwar 35)		गेहूँ, चावल Wheat Rice		TW(6 88)	27 52	2 02	29.95		Pas Dev	837
बागेश्वर Bageshwar (12)		गेहूँ, चावल Wheat, Rice			12 14	10 12	6 48		Bagwali Khan	838
बागेश्वर Bageshwar (33)		गेहूँ, चावल Wheat, Rice		GC(4 05)	4 05		0 81		Gairi Gar	839
बागेश्वर Bageshwar (33)		गेहूँ, चावल Wheat, Rice		O 2 83)	4 45		3 64		Kotli Gunth	840
बागेश्वर Bageshwar (18)		गेहूँ, चावल Wheat, Rice			16 19	25 09	6 07		Sakera	841
बागेश्वर Bageshwar (16)		गेहूँ, चावल Wheat, Rice			5.67	10 12	2 83		Kanda	842
बागेश्वर Bageshwar (14)		गेहूँ, चावल Wheat, Rice			2 03	0 40	0.40		Guthera	843
बागेश्वर Bageshwar (5)		गेहूँ चावल Wheat, Rice	38 05	O(4 45)	16 59	5 26	40 87		Bihargaon	844
बागेश्वर Bageshwar (12)		गेहूँ, चावल Wheat, Rice			21 46	35 61	2 02		Bhat Gar	845
बागेश्वर Bageshwar (10)		गेहूँ, चावल Wheat, Rice	16 59	O(9 31)	49 78	59 90	74.46		Pagana	846
बागेश्वर Bageshwar (14)		गेहूँ, चावल Wheat Rice	3 24		8 90	6 48	1 21		Rikhail	847
बागेश्वर Bageshwar (16)		गेहूँ चावल Wheat, Rice			11.74	17 81	2 83		Joshigaon	848
बागेश्वर Bageshwar (14)					4 05	10 92	1 62		Maitigaon	849
बागेश्वर Bageshwar (16)		गेहूँ, चावल Wheat, Rice		O(0.40)	12 95	29 95	0 81		Binsar	850
बागेश्वर Bageshwar 17)		गेहूँ, चावल Wheat, Rice		O(1 62)	2 83	8 91	2 02		Gari Khet	851
बागेश्वर Bageshwar (17)		गेहूँ, चावल Wheat, Rice		O(0 40)	4 45	3 65	2 02		Awali Garh	852
बागेश्वर Bageshwar (18)		गेहूँ, चावल Wheat, Rice		GC(11 33)	25 50	22 66	1 62		Khankar	853
बागेश्वर Bageshwar (15)		गेहूँ, चावल Wheat Rice			4 05	4 05	0 40		Hera Gaun	854
बागेश्वर Bageshwar (15)		गेहूँ, चावल Wheat, Rice			4 05	14 98	7 28		Dinaula	855

1	2	3	4	5	6	7	8	9	10	11
856	सिमस्यारी	12 14	152(31)	-(-5)	-(-5)	S	PO	-(10+)	-(-5)	KR
857	पडयार खेत	4 05				गैर आबाद			Uninhabited	KR
858	ओडे लोहार	30 35	113(23)	P(1)	-(-5)	S	-(-5)	-(10+)	-(-5)	KR,PR
859	छानी	30.76	203(45)	P(1)	D(1), MCW(1)	S	-(-5)	-(10+)	-(-5)	KR
860	बुगारो	16 18	62(15)	-(-5)	-(-5)	S	-(-5)	-(10+)	-(-5)	PR
861	भट खोला	135 57	525(108)	-(-5)	-(-5)	S	-(-5)	-(10+)	-(-5)	PR
862	भनार तोली	34 80	134(25)	-(-5)	-(-5)	N	-(-5)	-(10+)	-(-5)	KR,PR
863	पन्थगाव	10 12	10(17)	-(-5)	-(-5)	S	-(-5)	-(10+)	-(-5)	KR
864	मल्ला सरना	44 52	108(21)	-(-5)	-(-5)	S	-(-5)	-(-5)	-(-5)	KR
865	लोब चक उडयार	4 84	242(50)	-(-5)	-(-5)	S	-(-5)	-(-5)	-(-5)	KR
866	मजीगाव	15 78	36(5)	-(-5)	-(-5)	S	-(-5)	-(10+)	-(-5)	KR
867	सुतरगाव	81 75	86(14)	P(1)	-(-5)	S	-(-5)	-(10+)	-(-5)	KR
868	तल्ला सरना	26 31	5(2)	P(1)	-(-5)	S	-(-5)	-(10+)	-(-5)	KR
869	बाजगाव	18 21	33(10)	-(-5)	-(-5)	S	-(-5)	-(10+)	-(-5)	KR
870	उडेर खानी	31.16	246(43)	-(-5)	-(-5)	S	-(-5)	-(10+)	-(-5)	KR
871	नाय माफी	62 73	355(65)	-(-5)	-(-5)	S	-(-5)	-(10+)	-(-5)	KR,PR
872	कनगाड	60 71	172 31)	P(1)	-(5-10)	T,W,S	-(-5)	-(10+)	-(-5)	KR
873	जाठा	58 28	241(39)	-(-5)	-(5-10)	T	-(-5)	-(10+)	-(-5)	KR
874	डाल खोलिया	47 75	100(16)	-(-5)	-(5-10)	T	-(-5)	-(10+)	-(-5)	KR
875	भोलना नाघर	119 39	212(41)	P(1)	-(5-10)	T	-(-5)	-(10+)	-(-5)	KR

12	13	14	15	16	17	18	19	20	2	1
बागेश्वर Bageshwar (12)		गेहूँ, चावल Wheat, Rice	...		9 71	1 62	0 81	..	Simsyari	856
बागेश्वर Bageshwar (14)					3 65		0 40	.	Pandyar Khet	857
बागेश्वर Bageshwar (14)		गेहूँ, चावल Wheat, Rice			8 09	14 98	7 28	..	Ore Lohar	858
बागेश्वर Bageshwar (18)		गेहूँ, चावल Wheat, Rice		TW(12 14)	10 12	4 86	3 64		Chhani	859
बागेश्वर Bageshwvr (18)		गेहू, चावल Wheat, Rice			7 28		8 90		Bungari	860
बागेश्वर Bageshwar (19)		गेहू, चावल Wheat, Rice			36 82	59.09	39 66		Bhat Khola	861
बागेश्वर Bageshwar (20)		गेहूँ, चावल Wheat, Rice		GC(1 62)	17.40	13 76	2 02	..	Bhanar Toli	862
बागेश्वर Bageshwar (14)		गेहूँ, चावल Wheat, Rice			7.29	1.62	1 21		Panthgaon	863
बागेश्वर Bageshwar (13)		गेहूँ, चावल Wheat, Rice			10.12	10 12	24.28	...	Malla Sarana	864
बागेश्वर Bageshwar (15)		गेहूँ, चावल Wheat, Rice		O(0 40)	2 02	2 02	0.40	.	Lob Chak Udiyar	865
बागेश्वर Bageshwar (19)		गेहूँ, चावल Wheat, Rice			13 76	1 21	0.81	.	Majigaon	866
बागेश्वर Bageshwar (19)		गेहूँ, चावल Wheat, Rice	18 22	O(0 40)	20 64	40 87	1 62		Sutargaon	867
बागेश्वर Bageshwar (14)		गेहूँ, चावल Wheat, Rice			6 07	19 03	1 21		Talla Sarana	868
बागेश्वर Bageshwar (17)		गेहूँ, चावल Wheat, Rice			8 90	5 67	3 64		Bajgaon	869
बागेश्वर Bageshwar (19)		गेहूँ, चावल Wheat, Rice			15 38	12 14	3 64		Uder Khani	870
बागेश्वर Bageshwar (20)		गेहूँ, चावल Wheat, Rice		O(2 02)	23 89	21 04	15 78		Nayal Mafi	871
बागेश्वर Bageshwar (34)		गेहूँ, चावल Wheat, Rice		O(4 45)	26 72	22 26	7 28	..	Kangar	872
बागेश्वर Bageshwar (31)		गेहूँ, चावल Wheat, Rice	1 21		23 48	30 76	2 83		Jatha	873
बागेश्वर Bageshwar (33)		गेहूँ, चावल Wheat, Rice	18 22	GC(2 83)	11 33	14 97	0 40		Dal Kholiya	874
बागेश्वर Bageshwar (23)		गेहूँ, चावल Wheat, Rice	.	O 0 40)	56 26	59 49	2 24		Bholana Naghar	875

1	2	3	4	5	6	7	8	9	10	11
876	एरिया गाड़	113 42	101(36)	-(-5)	-(5-10)	T	-(-5)	-(10+)	-(-5)	KR
877	तलाड गूठ	16 19	41(8)	P(1)	-(5-10)	S	-(-5)	-(10+)	-(-5)	KR
878	ओखलसी पत	87 82	536(96)	P(1)	-(10+)	T,S	-(10+)	-(10+)	-(-5)	KR
879	बेदी बगड	91 46	354(64)	-(-5)	-(10+)	T,S,O	-(-5)	-(10+)	-(-5)	KR
880	बेटुलिया	21 45	129(23)	P(1)	-(10+)	T	-(5-10)	-(10+)	-(-5)	KR
881	मौतरी	14 97	45(11)	-(-5)	-(10+)	T	-(-5)	-(10+)	-(5-10)	KR
882	खौलसीर	133 15	595(101)	P(1)	-(10+)	T,S	PO	-(10+)	-(5-10)	KR
883	सेंज	84 99	438(74)	P(1),M 1)	-(10+)	T,S,N	-(10+)	-(10+)	-(5-10)	KR
884	रैंगडिया	14 16	47(7)	AC(1),P(1)	-(10+)	T	-(10+)	-(10+)	-(5-10)	KR
885	गौनाप	17 00	43(10)	-(-5)	-(10+)	T,S	-(-5)	-(10+)	-(-5)	KR
886	बखरिया टान्ड	40 47	150(26)	-(-5)	-(10+)	T,R	-(-5	-(10+)	-(-5)	KR
887	नौगाव	274 39	852(152)	P(1),H(1)	-(10+)	T	-(-5)	-(10+)	-(-5)	KR
888	जमरडी	39 26	92(17)	P(1)	-(5-10)	T	-(-5)	-(10+)	BS	KR PR
889	बयालागाव	181 71	186(34)	-(-5)	-(10+)	T	-(5-10)	-(10+)	-(-5)	KR
890	काली गाड	18 61	86(17)	-(-5)	-(10+)	T,S	-(-5)	-(10+)	-(-5)	KR
891	बबुरिया गायल	109 27	124 20)	P 1)	-(10+)	T	-(-5)	-(10+)	-(-5)	KR
892	बगा	103 60	184 32)	-(-5)	-(10+)	T,S	-(5-10)	-(10+)	BS	KR
893	चौरा	20 24	38 6)	-(-5)	-(-5)	S	-(-5,	-(10+)	-(-5)	KR
894	कनाडा	115 34	295 56)	P(1)	-(-5)	S	-(-5)	- 10+)	-(-5)	KR
895	धरगड	169 16	413(78)	P(1)	-(-5)	T,O	-(-5)	-(10+)	-(-5)	KR

12	13	14	15	16	17	18	19	20	2	1
बागेश्वर Bageshwar (22)		गेहूँ, चावल Wheat, Rice	36 42	..	15 38	55 85	5 67		Airlyagar	876
बागेश्वर Bageshwar (25)		गेहूँ, चावल Wheat, Rice	6 07	O(1 62)	4 05	2 43	2 02		Ta'ar Gunth	877
बागेश्वर Bageshwar (31)		गेहूँ, चावल Wheat, Rice		GC(4 05)	30 75	46 54	6 48		Okhalsi Pant	878
बागेश्वर Bageshwar (30)		गेहूँ, चावल Wheat, Rice	6 88	O(8 90)	27 11	37 24	11 33		Bedi Bagar	879
बागेश्वर Bageshwar (38)		गेहूँ, चावल Wheat, Rice			10 93	8 50	2 02		Betuliya	880
बागेश्वर Bageshwar (29)		गेहूँ, चावल Wheat, Rice	2 02		6 48	5.66	0.81		Sautari	881
बागेश्वर Bageshwar (27)		गेहूँ, चावल Wheat Rice		GC(14 97)	48 16	56 25	13 75		Khau'sir	882
बागेश्वर Bageshwar (28)		गेहूँ, चावल Wheat, Rice		TW(8 90)	35 22	30 35	10 52		Samj	883
बागेश्वर Bageshwar (29)		गेहूँ, चावल Wheat, Rice			7 69	6 07	0 40		Raigariya	884
बागेश्वर Bageshwar (36)		गेहूँ, चावल Wheat, Rice			7 69	8 50	0 81		Gaunap	885
बागेश्वर Bageshwar (32)		गेहूँ, चावल Wheat, Rice		GC(4 05)	12.94	13 36	10 12		Bakharia Tana	886
बागेश्वर Bageshwar (34)		गेहूँ, चावल Wheat, Rice		GC(25 99)	66 37	165 12	17 00		Naugaon	887
बागेश्वर Bageshwar (36)		गेहूँ, चावल Wheat, Rice		O 1 62)	12 55	22 26	2 83		Jamrari	888
बागेश्वर Bageshwar (37)		गेहूँ, चावल Wheat, Rice	90 64	O(2 43)	23 88	58.28	6 48		Bayalagaon	889
बागेश्वर Bageshwar (27)		गेहूँ, चावल Wheat, Rice	0 81		8 09	8 50	1 21		Kaligar	890
बागेश्वर Bageshwar (37)		गेहूँ, चावल Wheat, Rice		O(0 81)	19 02	84 99	4.45		Baburia Nayal	891
बागेश्वर Bageshwar (35)		गेहूँ, चावल Wheat, Rice		TW(0 40)	21 85	78 92	2 43		Bunga	892
बागेश्वर Bageshwar (24)		गेहूँ, चावल Wheat, Rice	5 68		7 28	6 07	1.21		Chaura	893
बागेश्वर Bageshwar (20)		गेहूँ, चावल Wheat, Rice		O 2 83)	44 11	63 14	5 26		Kabnara	894
बागेश्वर Bageshwar (22)		गेहूँ, चावल Wheat, Rice	33 99	O 7 69)	45 73	71 63	10 12		Ghatgar	895

ग्राम निर्देशिका

1—बागेश्वर तहसील

जन सुविधाएं एवं भूमि उपयोग

1	2	3	4	5	6	7	8	9	10	11
896	मिमतोली	55 44	204(41)	-(-5)	-(-5)	S	-(-5)	-(10+)	-(5-10)	KR
897	कठानी	93 49	98(20)	-(-5)	-(-5)	S	-(-5)	-(5-10)	-(5-10)	KR
898	बोहला	355.73	665(133)	P(3), M(2)	D(1)	S	PO	-(10+)	-(5-10)	KR
899	रैखोली	92 68	302(67)	H(1), P(1)	-(-5)	S	-(-5)	-(10+)	-(5-10)	KR, PR
900	सिया	136 79	302(66)	P(1)	-(-5)	S	-(-5)	-(10+)	-(5-10)	KR
901	बौडी	63 13	282 54)	-(-5)	-(-5)	S	-(-5)	-(10+)	-(5-10)	KR, PR
902	नन्दीगाड	49 37	309(65)	-(-5)	-(-5)	S	-(-5)	-(10+)	-(5-10)	KR
903	चनबौडी	59 49	105 21)	-(-5)	-(-5)	S	-(-5)	-(10+)	-(5-10)	KR
904	पाना	120 60	338(66)	P(1)	-(-5)	S	-(-5)	-(10+)	-(5-10)	KR
905	प्यारा	18 22	65 13)	-(-5)	-(-5)	S	-(-5)	-(10+)	-(5-10)	KR
906	अमोनी	64 75				गैर आबाद			Uninhabited	KR
907	गहत्यारी	162 28	4(1)	-(-5)	-(5-10)	S	-(5-10)	-(10+)	-(5-10)	KR
908	किसरौली	117 36	62 15)	-(-5)	-(-5)	S	-(-5)	-(10+)	-(10+)	KR
909	अमो	169 19	1,150 240)	P(1), M(1)	-(-5)	S	-(-5)	-(10+)	-(10+)	KR
910	खिरोली	80 94	35(8)	-(-5)	-(-5)	S	-(-5)	-(10+)	-10+)	KR
911	बैतड	46 54				गैर आबाद			Uninhabited	KR
912	तरमोली	130 31	403(77)	P 1)	-(-5)	S	-(-5)	-10+)	-(-5)	KR
	वन क्षेत्र									
F-1	कपकोट रेंज	8,808 70	14(1)	-(-5)	-(-5)	S	-(-5)	-(-5)	-(-5)	KR
F-2	गढ़सेरा रेंज	7,928 88	1,194 176)	-(-5)	-(5-10)	S	-(5-10)	-(5-10)	-(5-10)	KR

12	13	14	15	16	17	18	19	20	2	1
बागेश्वर Bageshwar (13)		गेहूँ, चावल Wheat, Rice	..	O(4 45)	31.16	11.74	8 09		Simtoli	886
बागेश्वर Bageshwar (10)		गेहूँ, चावल Wheat, Rice	33 59	O 5 67)	7 69	37.64	8.90		Kathani	897
बागेश्वर Bageshwar (28)		गेहूँ, चावल Wheat, Rice	176.45	O(11 33)	93 89	58 28	15 78		Bohala	898
बागेश्वर Bageshwar (28)		गेहूँ, चावल Wheat, Rice	25 50	...	43.30	18 62	5 26		Rai Kholi	899
बागेश्वर Bageshwar (29)		गेहूँ, चावल Wheat, Rice	16 59	O(0 40)	41 29	33 19	45.32		Siya	900
बागेश्वर Bageshwar (28)		गेहूँ, चावल Wheat, Rice	9 71	..	32 78	18 21	2.43		Bauri	901
बागेश्वर Bageshwar (30)	..	गेहूँ, चावल Wheat, Rice		..	25.90	20 64	2 83		Nandigaon	902
बागेश्वर Bageshwar (12)		गेहूँ, चावल Wheat, Rice	8 90	.	20 24	28 33	2 02		Chan Bauri	903
बागेश्वर Bageshwar (14)		गेहूँ, चावल Wheat, Rice	36 82	..	49.78	30.76	3 24		Pana	904
बागेश्वर Bageshwar (13)		गेहूँ, चावल Wheat, Rice		O(4 05)	5 67	3.24	4 86		Pyara	905
बागेश्वर Bageshwar (16)			21 45		10 12	24 28	8 90		Amoli	906
बागेश्वर Bageshwar (17)		गेहूँ, चावल Wheat, Rice	108 04		23 88	24 69	5.67		Gaha Pyari	907
बागेश्वर Bageshwar (15)		गेहूँ, चावल Wheat, Rice	7 69		29 14	79 32	1.21		Kisrauli	908
बागेश्वर Bageshwar (14)		गेहूँ, चावल Wheat, Rice	40 07	GC(13 36)	80 94	30 75	4 05		Ason	909
बागेश्वर Bageshwar (15)	.	गेहूँ, चावल Wheat, Rice	18 22		19 02	42 49	1 21		Khiroli	910
बागेश्वर Pageshwar (14)	..				10 12	30 35	6 07		Baitar	911
बागेश्वर Bageshwar (19)		गेहूँ, चावल Wheat, Rice	2 02		59 09	48 56	20 64		Tar Moli	912
									Forest Range	
बागेश्वर Bageshwar (13)	.	गेहूँ, चावल Wheat, Rice	8,800 65				8 05		Kapkot Range	F-1
बागेश्वर Bageshwar (16)		गेहूँ, चावल Wheat, Rice	7,918 36				10 52		Garh Khet	F-2

ग्राम निर्देशिका

I—बागेश्वर तहसील

जल सुविधाएं एवं भूमि उपयोग

1	2	3	4	5	6	7	8	9	10	11
I-3	बागेश्वर रेंज	6,056.74	112(39)	-(-5)	-(-5)	S	-(-5)	-(-5)	-(-5)	KR
F-4	बेनी नाग रेंज	1,150 16	32(6)	-(-5)	-(-5)	S	-(-5)	-(-5)	-(-5)	PR
F-5	जागेश्वर रेंज	1,117 78				गैर आबाद			Uninhabited	KR
F-6	...	N A				गैर आबाद			Uninhabited	KR

12	13	14	15	16	17	18	19	20	2	1
बागेश्वर Bageshwar (12)	.	गेहूँ, चावल Wheat, Rice	6,047 03	.	.		9 71	..	Bageshwar Range	F-3
बागेश्वर Bageshwar (14)		गेहूँ, चावल Wheat, Rice	1,145 71	..	..	.	4 45	...	Bveni Nag Range	F-4
बागेश्वर Bageshwar (12)		गेहूँ, चावल Wheat, Rice	1,113 76	.		...	4 05	...	Jageshwar Range	F-5
बागेश्वर Bageshwar (16)	.		N A	.	.	..	...	...	..	F-6

2—रानीखेत तहसील

2—Ranikhet Tahsil

ग्रामो की वर्णानुक्रम सूची
रानीखेत तहसील

क्रम सं०	ग्राम का नाम	लोकेशन कोड नं०	क्रम सं०	ग्राम का नाम	लोकेशन कोड नं०	क्रम सं०	ग्राम का नाम	लोकेशन कोड नं०
1	2	3	1	2	3	1	2	3
1	अखेटी	252	36	इग्यापा	452	71	ऐरोली	1156
2	अखोडिया	350	37	इनली	883	72	ओखला	719
3	अगासपुर	1.7	38	इनाण	1273	73	ओखलिया	917
4	अगीना	511	39	इनोली	696	74	ओखल्यो	6
5	अछरोन तल्ला	984	40	इन्डा	600	75	ओडिनारी सेरा	882
6	अछरोन मल्ला	992	41	ईदा	460	76	ओडचनडिया	406
7	अजोनी तल्ली	985	42	ईढा	1289	77	ओबरी	1078
8	अजोनी मल्ली	990	43	ईढा कोट	841	78	ओलियागाँव	1298
9	अटलिया	166	44	उगलिया अस्वाल	749	79	औलेथ	949
10	अदगोली	582	45	उगलिया कढायत	743	80	आसू तले	791
11	अदबौडा	767	46	उगलिया बिष्ट	751	81	ककड खेत	339
12	अदीगाँव नोडिया	293	47	उगलिया रौतेला	742	82	कटार मल	323
13	अदीगाँव फूलोरिया	298	48	उगलिया लाल चन्द	748	83	कटारमल लग्गा झुडगा	322
14	अदीगाँव बगारी	297	49	उजराड	876	84	कटरिया तल्ला	915
15	अफल खोला	187	50	उडगल	520	85	कटरिया मल्ला	913
16	अफौं	191	51	उडलीखान	221	86	कथुली	698
17	अमस्यारी	258	52	उदयपुर	82	87	कठौली	686
18	अमीली	666	53	उनियालगाँव	982	88	कडा कोट	1044
19	अम्याडी	1127	54	उनी	1197	89	कन कोट	173
20	अलिमया कान्डे	1303	55	उनूली	669	90	कन गढी	844
21	अलिमयागाँव	402	56	उपराडो	60	91	कन मूगा	167
22	असगोली	491	57	उपराडी	1212	92	कनरे	302
23	असवाल कोट्यूडा	1071	58	उभयाडी	509	93	कनलगाँव	425
24	असेटी	256	59	उरोली	570	94	कनारी रेवील	76
25	आगर	353	60	उलैनी	358	95	कनारो थोड	135
26	आगर	383	61	उलैना	401	96	कनोली	1042
27	आगर नोला	344	62	ऊँचा कोट	450	97	कन्याल बाखल	39
28	आगर मनराल	216	63	ऊँचा बहनू	305	98	कन्हौनी	306
29	आम खेत	165	64	एराडी बिष्ट	152	99	कन्हौनी तल्ली	84
30	आमगधेरा	848	65	एराडी रजवार	171	100	कपीना	1181
31	आमडाली	207	66	ऐडी सेरा	426	101	कफडा	503
32	आमडाली	1020	67	ऐना	552	102	कफन गैर	40
33	आमधार	786	68	ऐराडी	531	103	कफलगाँव	108
34	आरू बगड	414	69	ऐराडी	1148	104	कफलटा तल्ला	796
35	इकुरौला	131	70	ऐरोड	1158	105	कफलटाना	65

SHEET NO I

TAHSIL RANIKHET

DISTRICT ALMORA

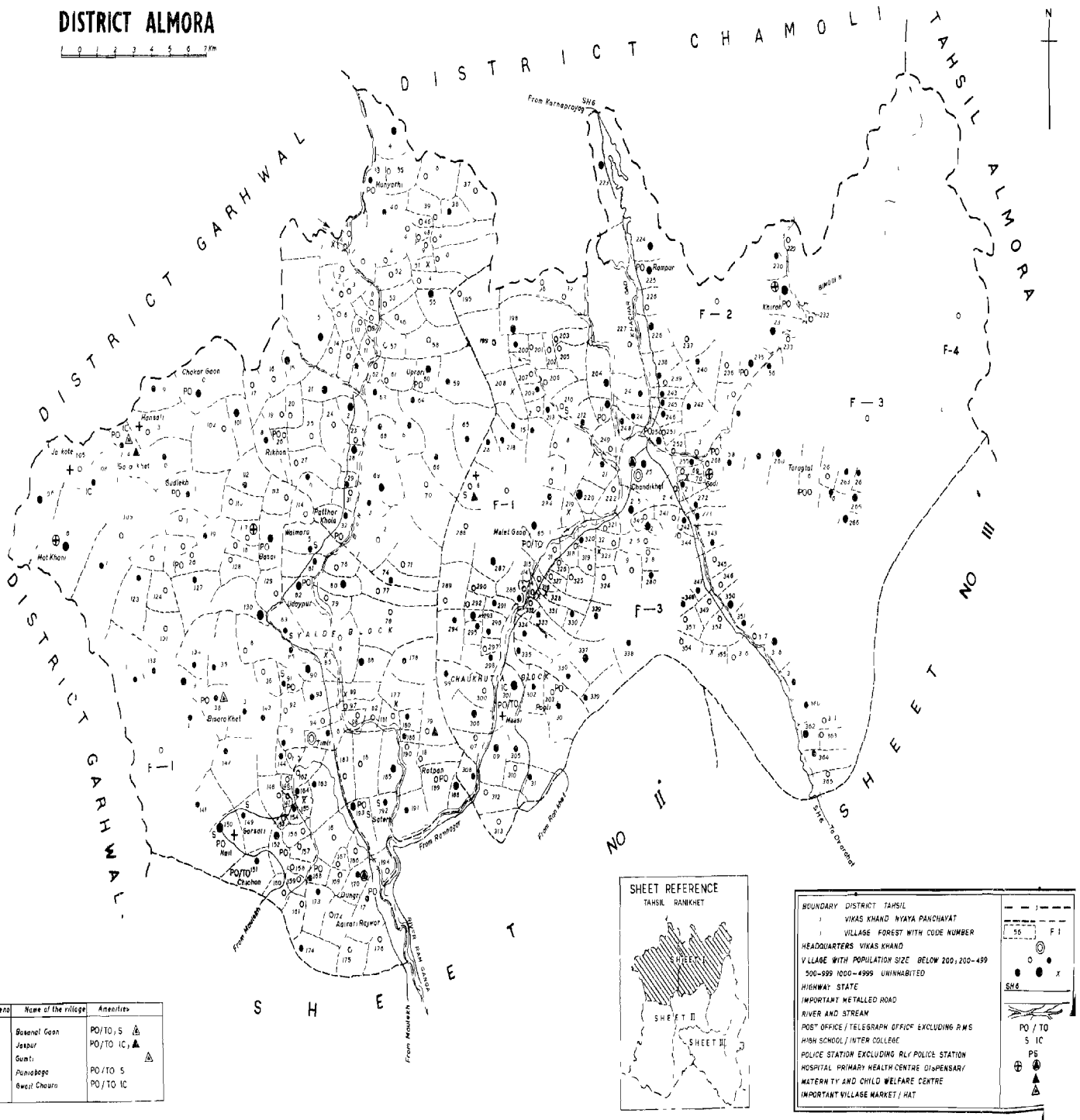

Codeno	Name of the village	Amenities
12	Basenal Gaon	PO/TO, S
90	Jaspur	PO/TO IC,
154	Gumti	
232	Puniabaga	PO/TO S
251	Gwest Chaura	PO/TO IC

SHEET REFERENCE

TAHSIL RANIKHET

BOUNDARY DISTRICT TAHSIL	
VIKAS KHAND NYAYA PANCHAYAT	
VILLAGE FOREST WITH CODE NUMBER	56 F1
HEADQUARTERS VIKAS KHAND	
VILLAGE WITH POPULATION SIZE BELOW 200; 200-499	
500-999 1000-4999 UNINHABITED	
HIGHWAY STATE	SH6
IMPORTANT METALLED ROAD	
RIVER AND STREAM	
POST OFFICE / TELEGRAPH OFFICE EXCLUDING R M S	PO / TO
HIGH SCHOOL / INTER COLLEGE	S IC
POLICE STATION EXCLUDING RLY POLICE STATION	PS
HOSPITAL PRIMARY HEALTH CENTRE DISPENSARY	
MATERNITY AND CHILD WELFARE CENTRE	
IMPORTANT VILLAGE MARKET / HAT	

P S II P (RE)2 JANAGANANA/12-2-1 65-15.0

SHEET NO. 11

TAHSIL RANIKHET

DISTRICT ALMORA

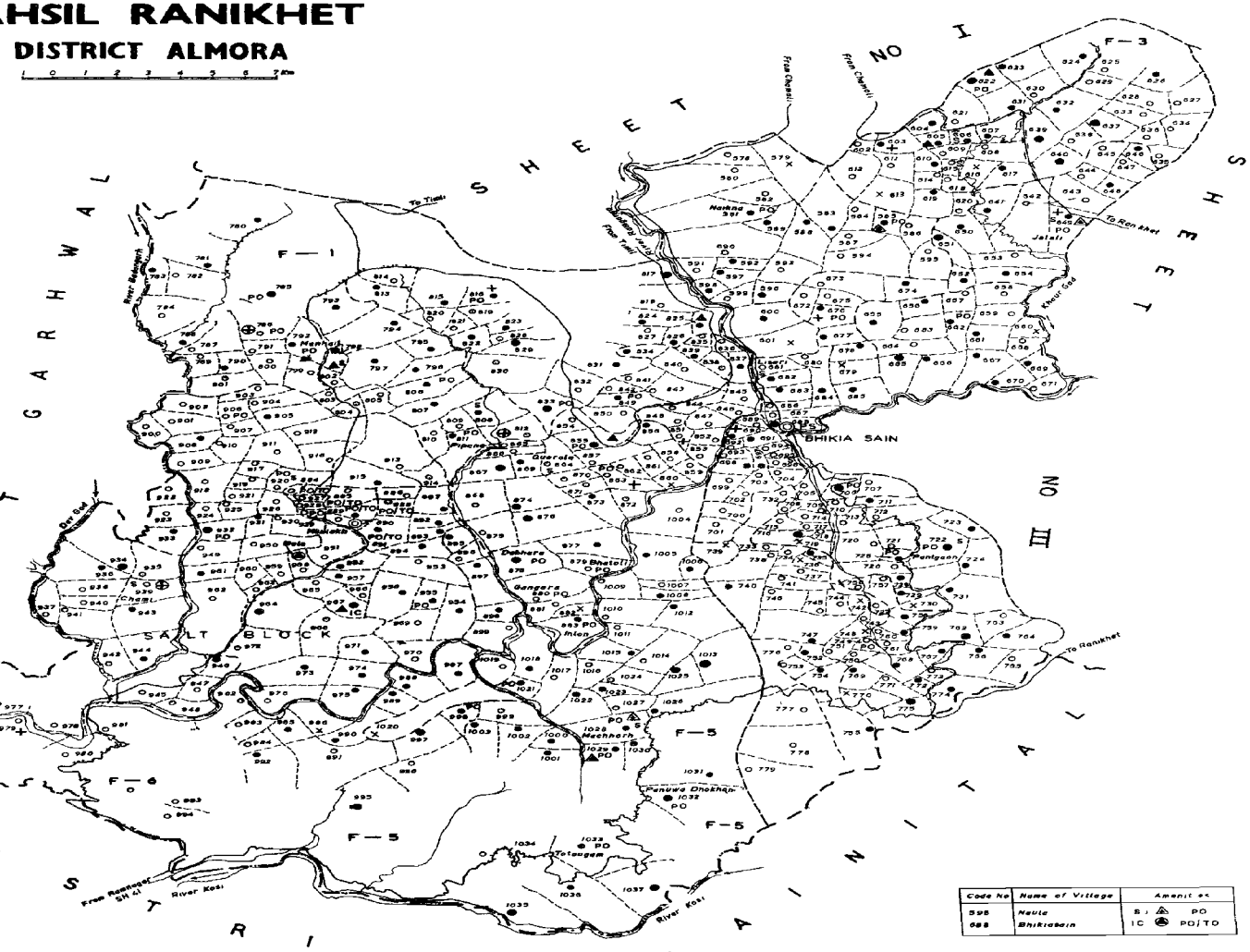

Code No	Name of Village	Amenities
598	Naula	S PO
688	Bhikiasain	IC PO/TO

SHEET REFERENCE
TAHSIL RANIKHET

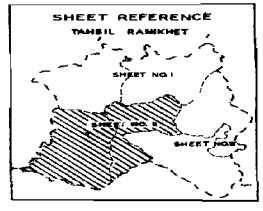

BOUNDARY DISTRICT
" VIKAS KHAND NYAYA PANCHAYAT
" VILLAGE FOREST WITH CODE NUMBER
HEADQUARTERS VIKAS KHAND
VILLAGE WITH POPULATION SIZE BELOW 200 200-499 500-999 1000-4999 UNINHABITED
IMPORTANT METALLED ROAD
RIVER AND STREAM
POST OFFICE / TELEGRAPH OFFICE EXCLUDING R M S
HIGH SCHOOL INTER COLLEGE
POLICE STATION EXCLUDING RLY POLICE STATION
HOSPITAL PRIMARY HEALTH CENTRE DISPENSARY
MATERNITY AND CHILD WELFARE CENTRE
IMPORTANT VILLAGE MARKET

P S U P (Rs.)2 ... HARYANA/128-23-7 85-1550

SHEET NO III

TAHSIL RANIKHET

DISTRICT ALMORA

0 1 2 3 4 5 6 7 Km

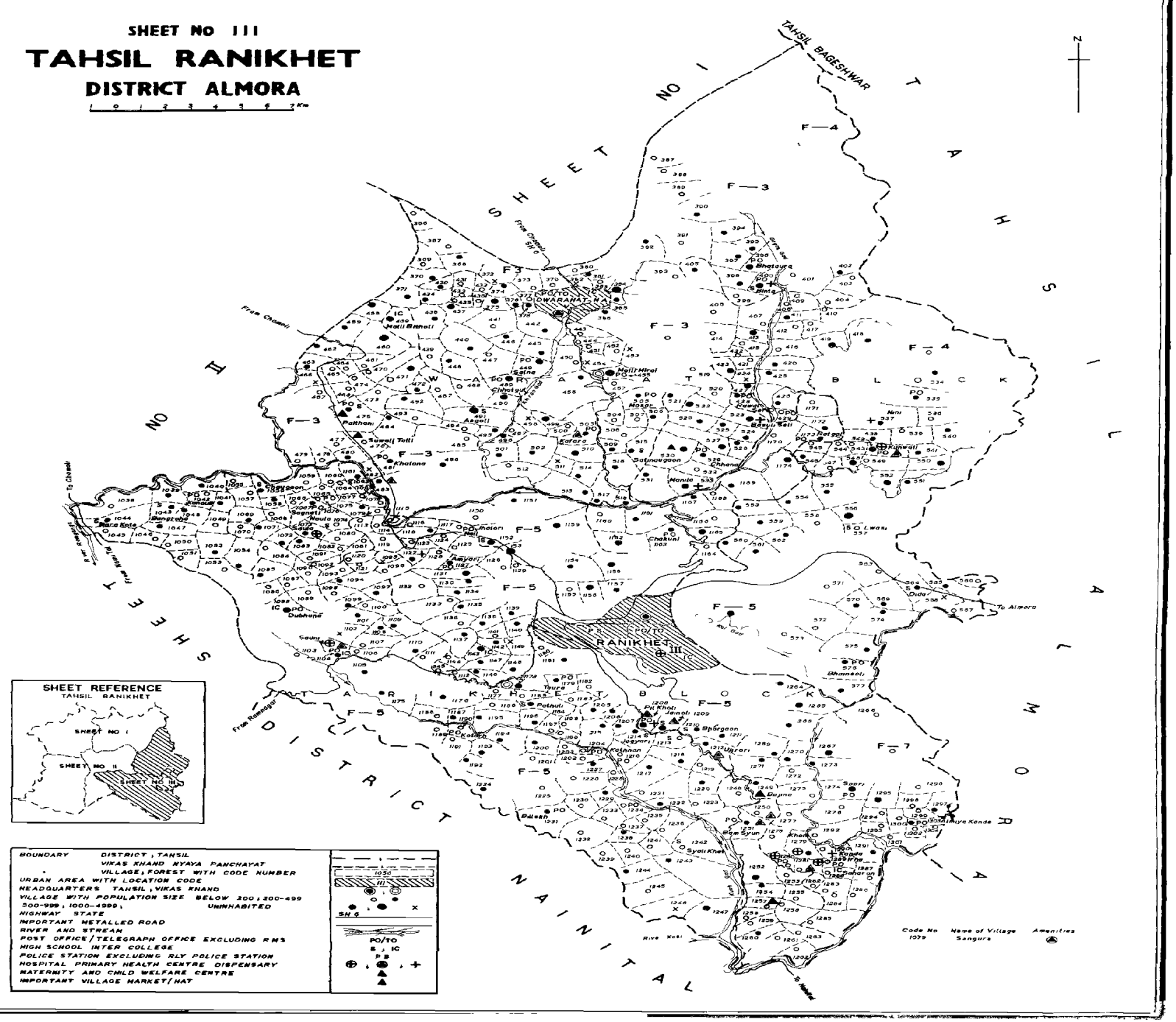

SHEET REFERENCE
TAHSIL RANIKHET

BOUNDARY — DISTRICT, TAHSIL
VIKAS KHAND NYAYA PANCHAYAT
VILLAGE; FOREST WITH CODE NUMBER
URBAN AREA WITH LOCATION CODE
HEADQUARTERS TAHSIL; VIKAS KHAND
VILLAGE WITH POPULATION SIZE BELOW 200; 200-499
500-999; 1000-4999; UNINHABITED
HIGHWAY STATE
IMPORTANT METALLED ROAD
RIVER AND STREAM
POST OFFICE / TELEGRAPH OFFICE EXCLUDING RMS
HIGH SCHOOL INTER COLLEGE
POLICE STATION EXCLUDING RLY POLICE STATION
HOSPITAL PRIMARY HEALTH CENTRE DISPENSARY
MATERNITY AND CHILD WELFARE CENTRE
IMPORTANT VILLAGE MARKET / HAT

ग्रामो की वर्णानुक्रम सूची
रानीखेत तहसील

क्रम स०	ग्राम का नाम	लोकेशन कोड न०	क्रम स०	ग्राम का नाम	लोकेशन कोड न०	क्रम स०	ग्राम का नाम	लोकेशन कोड न०
1	2	3	1	2	3	1	2	3
106	कफलटा मल्ला	836	141	कुनकोली	1132	176	कोटा गिवाई	695
107	कफलना	544	142	कुनझना	732	177	कोटा झिमार	865
108	कफुलटी	1112	143	कुन स्यारी	480	178	कोटाड	1190
109	कबडोला	336	144	कुनहील स्योतरी	840	179	कोटियाग	678
110	कबडोली	311	145	कुमीधार	829	180	कोटिला	376
111	कमराड	674	146	कुमखोला	278	181	कोटिला	1235
112	कमान	153	147	कुमारठी	697	182	कोटुली	1126
113	कमेट पानी	116	148	कुमालेश्वर	68	183	कोटुली गटोलिया	1077
114	करगीना	761	149	कुमाल्ट	510	184	कोटे	1145
115	करगेत	964	150	कुम्हना	857	185	कोट्यूडा	260
116	कलझीपा जोशी	178	151	कुरिया मटेला	1198	186	कोट्यूडा	296
117	कलझीपा रजवार	140	152	कुलमीबी	535	187	कोट्यूडा	517
118	कलमीर	886	153	कुलोना बागर	482	188	कोट्यूडा मनराल	1068
119	कलियानी गुण	38	154	कुलोली	889	189	कोठलगाँव	1000
120	कलौना	1164	155	कुवाली	542	190	कोठार पचनै	1146
121	कल्यानपुर	144	156	कुसिया चौन तल्ला	157	191	कोठार पौडा	1147
122	काकड	1229	157	कुसिया चौन मल्ला	158	192	कोठ्याँ	1216
123	कान्डा	1290	158	कूई	446	193	कोठ्यारी	430
124	कान्डे	471	159	कूना	495	194	कोठ्यू	205
125	कान्डे खल पाटी	973	160	कूपी	944	195	कोठ्गी	49
126	कामा	420	161	केलानी	16	196	कोरड	1228
127	कार खेत	569	162	कैलानी	59	197	कौना	439
128	कार चूनी	1151	163	केलानी	126	198	कौला पानी	907
129	कार चूनी बगड	89	164	कंसर वैराठ	279	199	क्वैरारौ	407
130	कालनू	1265	165	कैना	861	200	क्वैराला	864
131	काला चौना	309	166	कैनै कपोली	705	201	क्वैरानी पल्ली	200
132	काली गढ	795	167	कैनी खोला	319	202	क्वैरानी पल्ली	195
133	काली गाँव	812	168	केहडगाँव	88	203	खग्यार	1217
134	किमखोला	1055	169	कोई लेख	963	204	खजुरानी	234
135	किम बगड	54	170	कोट अग्वाल	768	205	खटेलगाँव	185
136	किना	498	171	कोटली	1299	206	खटल गाँव	805
137	किरौला की आली	355	172	कोटली तल्ली	1018	207	खटल गैर	183
138	किरौली तल्ली	500	173	कोटली मल्ली	1021	208	खटोली	1014
139	किरौली मल्ली	499	174	कोट सारी	28	209	खडेरागाँव	911
140	कुटाना	703	175	कोटा	935	210	खडफ	617

ग्रामो की वर्णानुक्रम सूची
रानीखेत तहसील

क्रम सं०	ग्राम का नाम	लोकेशन कोड न०	क्रम सं०	ग्राम का नाम	लोकेशन कोड न०	क्रम सं०	ग्राम का नाम	लोकेशन कोड न०
1	2	3	1	2	3	1	2	3
211	खडक तल्या	213	246	खोलिया बोज	388	281	गोगता	308
212	खडकिया	1266	247	खोल्यो क्यारी	1036	282	गोगनिया बासी सीम	134
213	खडकुली	613	248	गजार	206	283	गोदी	268
214	खडखेत	675	249	गटोली	1069	284	गोपालगाँव	290
215	खड खेत	1113	250	गडयाली	1246	285	गोल खाल	262
216	खडिक डाँग	19	251	गढ खेत	847	286	गोलना	63
217	खनिया	1157	252	गटयूरा	1066	287	गगा झाला	92
218	खनूली	335	253	गढ स्यारी	149	288	गगोडा	711
219	खनेलिया	670	254	गढी	1269	289	गङ्गोडा	880
220	खनोली	757	255	गड खेत	156	290	गाजर	122
221	खनोली तल्ली	329	256	गडस्यारी	348	291	गाजा	1063
222	खन्यारी	653	257	गडस्यारी	1295	292	गिगडै	968
223	खयूँसल कोट	1252	258	गनाई	250	293	ग्वाडगाव	404
224	खरकानी	1272	259	गनोली	458	294	ग्वाल बीना	66
225	खरगुली	664	260	गवाड	375	295	ग्वाली	85
226	खलना	481	261	गवाडा	1171	296	ग्वाली	342
227	खल्टा	856	262	गिनै	553	297	ग्वाली गाँव तल्ली मल्ली	124
228	खाडी	435	263	गिवई पानी	132	298	ग्वल चौरा	251
229	खान	1279	264	गुजर गडी	754	299	घगलोडी	385
230	खार्ल यों	1188	265	गुढोली	1167	300	घच कोट	956
231	खाल्यत	35	266	गुदलेख	111	301	घना तिमली	837
232	खाल्यो	826	267	गुनसारी	1045	302	घनाहीत	838
233	खिरुढी	1236	268	गुपटला	488	303	घन्याल	99
234	खीडा	231	269	गुमटा	1192	304	घन्याल पल्ला	74
235	खुडोलो	1142	270	गुमटी	154	305	घन्याल वरला	71
236	खुडोली	1278	271	गुमोडी	536	306	घरखेतन	1011
237	खुना	519	272	गलार	780	307	घवैडी	594
238	खुना	704	273	गुलोली	1125	308	घुगती	349
239	खुमाड	891	274	गैठिया	790	309	घुघती	15
240	खुरुटा	618	275	गोजुवा डान्डा	800	310	घुघत्यालगाँव	324
241	खुरुडी	685	276	गैर खोडी	770	311	घुघरी	950
242	खूना पानी	352	277	गैरगाँव	728	312	घुरुवा ढ्गा	784
243	खेराडी	1046	278	गैरा	1201	313	घसेला	445
244	खेरिया	671	279	गराठ	360	314	घोगिया	620
245	खोगडा	672	280	गैराढ	1195	315	घोगली	866

ग्रामो की वर्णानुक्रम सूची
रानीखेत तहसील

क्रम स०	ग्राम का नाम	लोकेशन कोड न०	क्रम स०	ग्राम का नाम	लोकेशन कोड न०	क्रम स०	ग्राम का नाम	लोकेशन कोड न०
1	2	3	1	2	3	1	2	3
316	घिंगारी	1098	351	चुलेरा सोम	230	386	जनरखानी	113
317	घिंगारी	1211	352	चौकुनी	1163	387	जमराढ	241
318	चकरगाँव	100	353	चौगाँव	1056	388	जमरिया	228
319	चचरौटी	193	354	चौचरी विष्ट पुरनिया	1062	389	जमरिया	980
320	चनालो	720	355	चौडा	432	390	जमोनोपार	467
321	चनुली	690	356	चौडा	619	391	जमीनीवार	463
322	चनोली	645	357	चौडा	633	392	जमोली	662
323	चनोली तल्ली मल्ली	127	358	चौना	67	393	जमोली	960
324	चन्थर खाणी	37	359	चौना	834	394	जयराम बाखल	210
325	चमकना अर्ध	893	360	चौना	1270	395	जरगा	358
326	चमकना डठरिया	895	361	चौनाली	1010	396	जलौटिया	1
327	चमकना मनराल	894	362	चौनिया	643	397	जसकोट	105
328	चमडोली पुरनिया	1060	363	चाच	197	398	जमाजनैणा	756
329	चमडोली बगोली	1081	364	चाचकवेराली	179	399	जसपुर	90
330	चमडोली बामन	1064	365	चादी खेत	254	400	जसपुर कोट	926
331	चमडोली मरहरिया	1109	366	चौतेरा	809	401	जसपुर पटवाल	925
332	चमना	1168	367	चपाली	527	402	जसपुर वल्ला	919
333	चमोडी	899	368	चूडी जखानी	965	402	जसपुर सिद्ध	924
334	चमोला	454	369	छतगुना	489	403	जसपुर सिमाल	921
335	चमोली	1207	370	छतेढ मुनोल	914	405	जाख	418
836	चरी	389	371	छतेढा	456	406	जाख	1013
337	चरी क्य री	1037	372	छरोली	660	407	जाख	1282
338	चरमिया पटोली	1137	373	छब्बीसा	506	408	जाना	559
339	चापढ	668	374	छयानी	97	409	जाबका	679
340	चारढ	1247	375	छ नी	1257	410	जामढ	377
341	चामी	939	376	छाना	346	411	जामढ	1185
342	चारबाड	1019	377	छाना	529	412	जामनी	923
343	चिचौन	151	378	छानो	291	413	जाल	1059
344	चिडखन्ड	114	379	छिढग हीन	832	414	जाला	288
345	चितैली	359	380	छिनाढ	235	415	जाला	1275
346	चिनोनी	320	381	छीपा	47	416	जलाली	649
347	चिन्तोली	34	382	छोया	906	417	जाली खान	121
348	चिमोनी तल्ली	486	383	जखोली	1136	418	जाली खान	884
349	चिलल गाँव	504	384	जडधार	219	419	जितोली	1232
350	चुरैन	176	385	जनता	1287	420	जिहाड	1026

ग्रामो की वर्णानुक्रम सूची

रानीखेत तहसील

क्रम सं०	ग्राम का नाम	लोकेशन कोड नं०	क्रम सं०	ग्राम का नाम	लोकेशन कोड नं०	क्रम सं०	ग्राम का नाम	लोकेशन कोड नं०
1	2	3	1	2	3	1	2	3
421	जुकानोली	274	456	टाटक नौरड	707	491	डोटलगाँव	427
422	जुनिया	102	457	टाटक बतुलिया	616	492	डोटियाल बाखल	48
423	जैखाल	55	458	टाना	1052	493	डोबम्योतरी	596
424	जैखाल	922	459	टाना	1205	494	डोबा	1135
425	जैठा	681	460	टानी	724	495	डोल	1276
426	जैठा	1155	461	टानी चतूडा	776	496	डौनी	1221
427	जैतखोला	597	462	टिटरी	69	497	डगर खोला	623
428	जैती सेरा	214	463	टिटोली	842	498	डगूला	892
429	जैनोली	625	464	टिमटा	337	499	डाँक	399
430	जैना	1191	465	टीट	909	500	डाग	286
431	जैनल बगारी	588	466	टुकुरा	972	501	डाग कडा कोटी	1026
432	जैनोली	1209	468	टूना कोट	1220	502	डिगा	1122
433	जोग्याढी	1214	468	टेडागाँव	259	503	डुगरा	892
434	जोग्यूडा	789	469	टेडागाँव	464	504	डुगरा	943
435	जोग्यूडा	836	470	टोट नौलिया	208	505	डुगरा	1277
436	जौनै	1096	471	टोटाम	1033	506	डुगरिया खेरा	1027
437	जौरासी	282	472	टोढरा	392	507	डुगरी	170
438	जैठा	281	473	डडगलिया	561	508	डुगरी	1008
439	जैती	1183	474	डडूली	444	509	डुग्यारी	487
440	ज्याढ़ी	1162	475	डठूली	747	510	ढनान	263
441	ज्यूडा	1058	476	डठूली	1108	511	ढनाम	983
442	झगड़वा बगड़	86	477	डठौली	815	512	ढया किचार	159
443	झडकोट	612	478	डउँबाली	155	513	ढोन्डियाल बाखल	50
444	झडगाँव	946	479	डभरा	366	514	ढौन	277
445	झनोडी	1152	480	डभरा	878	515	ढौन	365
446	झला	222	481	डभरा सौराल	1035	516	ढौरागाँव	910
447	झिमार	785	482	डहन	646	517	दगा	657
448	झिमार	835	483	डाँडा	564	518	दगामोहन	1029
449	झीजाकोट	175	484	डीना	1261	519	तकुल्टा	640
450	झीपा	808	485	डुडोली	394	520	तऊम	995
451	झीपा जाभर	129	486	डुमना	1088	521	तऊगा ताल	261
452	झुटगा	334	487	डुमडोली पटालिया	709	522	त ो	888
453	झुरिया	494	488	डुमडोली बाकढ	708	523	तडीगाँव	465
454	ओना	473	489	डुमना	758	524	तडी ज्युडी	1130
455	टटलगाँव	224	490	डुलाढो	249	525	तराडी	1012

ग्रामो की वर्णानुक्रम सूची
रानीखेत तहसील

क्रम स०	ग्राम का नाम	लोकेशन कोड न०	क्रम स०	ग्राम का नाम	लोकेशन कोड न०	क्रम स०	ग्राम का नाम	लोकेशन कोड न०
1	2	3	1	2	3	1	2	3
526	तलाई	186	561	तुनिया जोशी	1253	596	दिगौत आगर	239
527	तलाई	276	562	तुनिया सुयाल	1213	597	दिहोली	1264
528	तल्या	1006	563	तुर कौडा	563	598	दीपा कोट	333
529	तल्ला खलडुवा	57	564	तुन कान्डे	750	599	दुगोडा	1174
530	तल्लागढ कोट	787	565	तुस्यारी	567	600	दुगोली	859
531	तल्लागाँव	1203	566	तेर मोनी	727	601	दुधोरी बीर खाल	142
532	तल्ला डाभर	1107	567	तैल मैनारी	403	602	दुबसिल	58
533	तल्ला ताजपुर	227	568	तोमडी	367	603	दुलगढी	629
534	तल्ला दौडा	1089	569	तोल बुधानी	174	604	दूनी	1094
535	तल्ला धनेटा	146	570	तोली	872	605	देनौडा	869
536	तल्ला पोखरी	951	571	तौल्यो	1001	606	देबालय	967
537	तल्ला बिरुवा	1140	572	तौडा	1178	607	देवी खाल	904
538	तल्ला भटीला	615	573	थकुलाढी	1187	608	दैना	541
539	तल्ला मटेला	162	574	थलमाढ	966	609	दैरी	386
540	तल्ला मयूँ	1237	575	थाना तडियाल	961	610	दौराब	1248
541	तल्ला महर गाँव	24	576	थलामनराल	962	611	दौला	605
542	तल्ला सीमा	1199	577	थात तराड	954	612	दयाली	870
543	तल्ला सुरना	395	578	थापला	312	613	द्यौना	974
544	तल्ला स्यूँ	1137	579	थापला	692	614	दयोराडा	1004
545	तल्ला कहाली	440	580	थापला	1149	615	द्यौना	655
546	तल्ली खत्याडी	217	581	थाराढ	1239	616	धनखलगाँव	528
547	तल्ली चम्याडी	11	582	थिरौली	583	617	धनखोली	551
548	तल्ली बिठोली	474	583	थोनो	723	618	धनयारी	496
549	तल्ली महरोली	143	584	दडमाड	354	616	धनस्यारी	226
550	तल्ली सलौनी	1072	585	दडमाड	513	620	धनिया कान्डे	431
551	तल्ली मिरई	437	586	दडमोनी	573	621	धनोली तल्लो	713
552	तामा खाडो	532	587	दडमोली	1007	622	धनोली मल्ली	718
553	तामा दौन	80	588	दधरिया	897	623	धम कोट	408
554	तसवाढ	1215	589	दनगौ	775	624	धमेडा	651
555	तिपोला	483	590	दन्नोला	345	625	धमोली	415
556	तिपोला	1222	591	दलमाडी	744	626	धर कोट	1030
557	तिमला	1110	592	दलमोली	595	627	धरमगाँव	443
558	तिमिल तनोला	181	593	दाडमी	807	628	धारगाँव	434
559	तिमीली	96	594	दिगोटी	554	629	धारढ	731
560	तुकानौली	887	595	दिगौन	246	630	धौका	95

ग्रामो की वर्णानुक्रम सूची
रानीखेत तहसील

क्रम सं०	ग्राम का नाम	लोकेशन कोड न०	क्रम सं०	ग्राम का नाम	लोकेशन कोड न०	क्रम सं०	ग्राम का नाम	लोकेशन कोड न०
1	2	3	1	2	3	1	2	3
421	जुकानोली	274	456	टाटक नौरड	707	491	डोटलगाँव	427
422	जुनिया	102	457	टाटक बतुलिया	616	492	डोटियाल बाखल	48
423	जेखाल	55	458	टाना	1052	493	डोबस्योतरी	596
424	जेखाल	922	459	टाना	1205	494	डोबा	1135
425	जेठा	681	460	टानी	724	495	डोल	1276
426	जेठा	1155	461	टानी चरमूडा	776	496	डौनी	1221
427	जेतखोला	597	462	टिटरी	69	497	डगर खोला	623
428	जेती सेरा	214	463	टिटोली	842	498	डगूला	892
429	जैनोली	625	464	टिमटा	337	499	डाँक	399
430	जैना	1191	465	टीट	909	500	डाग	286
431	जैनल बगारी	588	466	टुकुरा	972	501	डाग कडा कोटी	1026
432	जैनोली	1209	468	टूना कोट	1220	502	डिगा	1122
433	जोग्याढी	1214	468	टेडागाँव	259	503	डुगरा	892
434	जोग्यूडा	789	469	टेड़ागाँव	464	504	डुगरा	943
435	जोग्यूडा	836	470	टोट नौलिया	208	505	डुगरा	1277
436	जौनं	1096	471	टोटाम	1033	506	डुगरिया खेरा	1027
437	जौराखी	282	472	टोढरा	392	507	डुगरी	170
438	जैठा	281	473	डडगलिया	561	508	डुगरी	1008
439	जैनी	1183	474	डडूली	444	509	डुग्यारी	487
440	ज्याढ़ी	1162	475	डठूली	747	510	ढनान	263
441	ज्यूडा	1058	476	डठूली	1108	511	ढनाम	983
442	झगड़वा बगड	86	477	डठोली	815	512	ढया किंचार	159
443	झडकोट	612	478	डडेवल्ली	155	513	ढोन्डियाल बाखल	50
444	झडगाँव	946	479	डभरा	366	514	ढौन	277
445	झनोडी	1152	480	डभरा	878	515	ढौन	365
446	झला	222	481	डभरा सौराल	1035	516	ढौरागाँव	910
447	झिमार	785	482	डहर	646	517	दुगा	657
448	झिमार	835	483	डाँडा	564	518	दुगामोहन	1029
449	झीजाकोट	175	484	डीना	1261	519	तकुलटा	640
450	झीपा	808	485	डुडोली	394	520	तऊम	995
451	झीपा जाभर	129	486	डुमना	1088	521	तउगा तान	261
452	झुडगा	334	487	डुमडोली पटालिया	709	522	त ो	888
453	झुरिया	494	488	डुमडोली बाकढ	708	523	तडीगाँव	465
454	टोना	473	489	डुमना	758	524	तडी ज्युडी	1130
455	टटलगाँव	224	490	डुवाढो	249	525	तराडी	1012

ग्रामो की वर्णानुक्रम सूची
रानीखेत तहसील

क्रम स०	ग्राम का नाम	लोकेशन कोड न०	क्रम स०	ग्राम का नाम	लोकेशन कोड न०	क्रम स०	ग्राम का नाम	लोकेशन कोड न०
1	2	3	1	2	3	1	2	3
526	तलाई	186	561	तुनिया जोशी	1253	596	दिगौत आगर	239
527	तलाई	276	562	तुनिया सुयाल	1213	597	दिहोली	1264
528	तल्या	1006	563	तुर कौडा	563	598	दीपा कोट	333
529	तल्ला खल्डुवा	57	564	तुर कान्डे	750	599	दुगोडा	1174
530	तल्लागढ कोट	787	565	तुस्यारी	567	600	दुगोली	859
531	तल्लागाँव	1203	566	तेर मोनी	727	601	दुधोरी बीर खाल	142
532	तल्ला डाभर	1107	567	तैल मैनारी	403	602	दुबसिल	58
533	तल्ला ताजपुर	227	568	तोमडी	367	603	दुलगढी	629
534	तल्ला दौडा	1089	569	तोल बुधानी	174	604	दूनी	1094
535	तल्ला धनेटा	146	570	तोली	872	605	देनौडा	869
536	तल्ला पोखरी	951	571	तौल्यो	1001	606	देवालय	967
537	तल्ला बिश्वा	1140	572	तौडा	1178	607	देवी खाल	904
538	तल्ला भटौला	615	573	थकुलाढी	1187	608	दैना	541
539	तल्ला मटेला	162	574	थलमाढ	966	609	दैरी	386
540	तल्ला मर्यू	1237	575	थाना तडियाल	961	610	दौराव	1248
541	तल्ला महर गाँव	24	576	थलामनराल	962	611	दौला	605
542	तल्ला सीमा	1199	577	थात तराड	954	612	दयाली	870
543	तल्ला सुरना	395	578	थापला	312	613	द्यौना	974
544	तल्ला स्यूं	1137	579	थापला	692	614	द्योराडा	1004
545	तल्ला कहाली	440	580	थापला	1149	615	द्यौना	655
546	तल्ली खत्याडी	217	581	थाराढ	1239	616	धनखलगाँव	528
547	तल्ली चम्याडी	11	582	थिरौली	583	617	धनखोली	551
548	तल्ली बिठोली	474	583	थोनो	723	618	धनयारी	496
549	तल्ली महरोली	143	584	दडमाड	354	616	धनस्यारी	226
550	तल्ली सनौनी	1072	585	दडमाड	513	620	धनिया कान्डे	431
551	तल्ली सिरई	437	586	दडमोनी	573	621	धनोली तल्ली	713
552	तामा खाडी	532	587	दडमोला	1007	622	धनोली मल्ली	718
553	तामा दौन	80	588	दधरिया	897	623	धम कोट	408
554	तसवाढ	1215	589	दनगौ	775	624	धमेडा	651
555	तिपोला	483	590	दन्तोला	345	625	धमोली	415
556	तिपोला	1222	591	दलमाडी	744	626	धर कोट	1030
557	तिमला	1110	592	दलमोटी	595	627	धरमगाँव	443
558	तिमिल ननोला	181	593	दाडमी	807	628	धारगाँव	434
559	तिमोली	96	594	दिगोटी	554	629	धारढ	731
560	तुकानौली	887	595	दिगौत	246	630	धौला	95

ग्रामो की वर्णानुक्रम सूची

रानीखेत तहसील

क्रम सं०	ग्राम का नाम	लोकेशन कोड नं०	क्रम सं०	ग्राम का नाम	लोकेशन कोड नं०	क्रम सं०	ग्राम का नाम	लोकेशन कोड नं०
1	2	3	1	2	3	1	2	3
631	धुधलिया बिष्ट	247	666	नेवलगाँव	184	701	नौला	1074
632	धुधलिया मनराल	198	667	नेवलगाँव	912	702	नौला कोट	413
633	धुधलिया महर	196	668	नेवलगाँव	987	703	नौसार	524
634	धुरा	683	669	नैकणा	581	704	नौसारो	1091
635	धौपडी	885	670	नैकना	798	705	न्यूनी	264
636	धौला बगड	270	671	नैचोला	602	706	पचवोला	1080
637	धौलार गूँठ	502	674	नैनी	1048	707	पचरूषा केहडगाँव	78
638	ध्याडी	379	673	नैनोना गुथ	621	708	पचरूषा टाना	77
639	नग चूला	1015	674	नैनवाल चक	543	709	पजीना	1294
640	नगर कोटिया	44	675	नैनवाल पानी	849	710	पटल गाँव	18
641	नगर गाँव	87	676	नैनी	484	711	पटलगाँव	318
642	नगरसीम गूथ	325	677	नैनी	537	712	पटाम	630
643	नटागुली	381	678	नैनी	562	713	पटोली	803
644	नदोनी	959	679	नैनी सार	568	714	पढ्यूल	647
645	नहरा गूठ	507	680	नैनी सेरा	710	715	पत्थर खोला	32
646	नहरो	854	681	नैर	150	716	पयुली	1184
647	नाकोट	1093	682	नैल	610	717	पनढलना	1256
648	नाग तले	947	683	नैल	850	718	पन पोला	177
649	नागार	211	684	नैल	1117	719	पन पोला	1038
650	नाडी कौराडी	412	685	नौगाँव	45	720	पनुवाधोखान	1032
651	नाढ	369	686	नौगाँव	141	721	पनेरागाँव	525
652	नानग कोट	877	687	नौगाँव	304	722	पनौरा	1292
653	नाफग	1101	688	नौगाँव	578	723	पन्तगाँव	722
654	नामला	1120	689	नौगाँव	693	724	पन्थ कोटली	1154
655	नायक	390	690	नौगाँव	1040	725	पपडिया	62
656	नायल	411	691	नौगाँव	1291	726	पपोली	303
657	नार सिंह	635	692	नौगाँव बेडिया	267	727	परथोला	188
658	नावली	1200	693	नौधर	726	728	पस्तौडा पार	1087
659	नाहर	863	694	नौधर	1202	729	पस्तौडा वार	1085
660	निगरानी	769	695	नौपरिया	715	730	पहाड पानी	17
661	निमुरा बगड	593	696	नौगा	1240	731	पाखुडा	1271
662	निर कोट	631	697	नौगा	1253	732	पागसा	548
663	निमू गैर	147	698	नौगाडा	622	733	पान	364
664	नूना	771	699	नौधान	1050	734	पान्डे कोटा	1179
665	नृमा	881	700	नौला	598	735	पापडा	1075

ग्रामों की वर्णानुक्रम सूची
रानीखेत तहसील

क्रम सं०	ग्राम का नाम	लोकेशन कोड नं०	क्रम सं०	ग्राम का नाम	लोकेशन कोड नं०	क्रम सं०	ग्राम का नाम	लोकेशन कोड नं०
1	2	3	1	2	3	1	2	3
736	पाटलगाँव	43	771	पूना कोट	813	806	बटकोटुली	1170
737	पार कोट	405	772	पेट सालगाँव	429	807	बटुलिया	572
738	पालपुर	29	773	पैचुनी	253	808	बडरूवा टीला	820
739	पाली	603	774	पैठाना	93	809	बडेत	501
740	पाली	725	775	पैठानी	475	810	बडेत	991
741	पाली धनियान	969	776	पैली	266	811	बधाण	1153
742	पाली नदूली	1138	777	पैलीगाँव	804	812	बधाण खेल	1111
743	पालग बाडी	229	778	पैसिया	799	813	बन कोटा	1031
744	पिटुली कोटे	13	779	पोखरी	410	814	बनवाट	979
745	पिनोली	497	780	पोखरी	1263	815	बनसारो	145
746	पिनोली	1166	781	पोनली	478	816	बणासी	977
747	पिपरौली	579	782	प्यारीगाँव	422	817	बनेलिया	448
748	पिपौडा	94	783	फडीका	287	818	बनोलिया	560
749	पिलखी	169	784	फनिया	163	819	बन्धरान बसनाल	948
750	पिल खोली	1208	785	फलद्वारी	370	820	बन्धरान बिष्ट	945
751	पीना कोट	988	786	फलद्वारी	1118	821	बबलिया	30
752	पेपना	811	787	फाल मौन	755	822	बबुर खोला	565
753	पीपल कोट	1049	788	फाली	315	823	बमनगाँव	356
754	पीपल खण्ड	1219	789	फुलई	248	824	बमनगाँव	1023
755	पीपल खाल	91	790	बखीना	1284	825	बमन ग्वाली	341
756	पीपलगाँव	27	791	बगड	609	826	बमन चौना	589
757	पीपलगाँव	699	792	बगड	853	827	बमन पुरी	378
758	पीपल टाना	1160	793	बगरिया सैन	1034	828	बमस्यू	1251
759	पीपल धार	238	794	बगद्वार	764	829	बमौडा	1005
760	पपलिया	753	795	बगरगाँव	416	830	बम्योनी	745
761	पीपली	545	796	बगूना	1172	831	बचेडी	1244
762	पीपली	1097	797	बग्वाली खेत	292	832	बयेला	368
763	पुनिया बगड	232	798	बग्वाली रौतेला	1134	833	बरकत बाग	1130
764	पुनोली	1241	799	बछर खेत	265	834	बरकिन्डा	825
765	पुरनिया	433	800	बजकोट नगर झान	626	835	बरगल	52
766	पुराना डाँन	314	801	बजर फोडा	123	836	बरगल	508
767	पुरानी बसेडी बसनाल	591	802	बजीना	468	837	बरलगाँव	255
768	पुरानी बसेडी बामन	590	803	बजीना	1249	838	बरसवाल टाना	658
769	पुरिया चौरा	816	804	बजोल	1250	839	बरहालिया	914
770	पुसैल	721	805	बजोली	393	840	बराहा खाल	23

ग्रामो की वर्णानुक्रम सूची

रानीखेत तहसील

क्रम सं०	ग्राम का नाम	लोकेशन कोड नं०	क्रम सं०	ग्राम का नाम	लोकेशन कोड नं०	क्रम सं०	ग्राम का नाम	लोकेशन कोड नं०
1	2	3	1	2	3	1	2	3
841	बल्यालौं	1245	876	बिरलगाँव तल्ला	794	911	बँस खेत	819
842	बल्यूली	978	877	बिरलगाँव मल्ला	793	912	बोरागाँव	243
843	बवास	380	878	बिरोट	182	913	बोरागाँव	284
844	बसई	115	879	बिसारा	601	914	बोरागाँव	900
845	बसकना	485	880	बिल्खेख	1226	915	बोहरागाँव	1260
846	बसकनिया	271	881	बिल्लेख	1231	916	बौड तल्ला	989
847	बसनलगाँव	12	882	बिष्ट कोटली	1169	917	बौड मल्ला	997
848	बसभीडा	41	883	बिष्ट बाखली	272	918	बौली	661
849	बसभीडा	347	884	बिसारा खेत	138	919	बौनी खैलानी	81
850	बसेडी बसनान	817	885	बिमाल कोट	1229	920	बगौडा	1043
851	बसेरा	490	886	बिमौन	1103	921	बागी धार	920
852	बसोली	295	887	बुकलानी	575	922	बूगा	442
853	बसोट	706	888	बुढली	636	923	बेगा	830
854	बसौडा	313	889	बुधीना	461	924	बूगा नौराढ	746
855	बहरौन	1283	890	बुधीना	638	925	बगी धार	828
856	बाइस ओखल्यौं	209	891	बुरूप पानी	106	926	भकुडा तल्ला	83
857	बाखली टडियान	273	892	बूडा कोट	941	927	भकुडा मल्ला	130
858	बागढी	257	893	बूडा सूरना	391	928	भकुनिया	763
850	बाज खेत	160	894	बेडगाँव	1302	929	भगीना	1123
860	बाजन	606	895	बेढुली	492	930	भगौती रामधार	317
861	बाटुला	614	896	बेतन धार	3	931	भट कोट	275
862	बाडी	421	897	बेतन धार	197	932	भट कोट	462
863	बाडी कोट	682	898	बेनी भैल्टगाँव	739	933	भटोला	879
864	बाढी	493	899	बेब	1024	934	भडगाँव	1410
865	बाबन	459	900	बेन	586	935	भतौरा	397
866	बाबडी किचार	168	901	बेल्टी	677	936	भतटे	637
567	बासुली सेरा	523	902	बेमरढया	51	937	भतरगाव	522
868	बिजरानी	236	903	बेमर बगड	831	938	भतरिया कली	4
869	बिजवान	852	904	बैगन	627	939	भतरिया खडकू	125
870	बिजैपुर	384	905	बैडली	362	940	भतरिया नाला	7
871	बिघाढ	1182	906	बैना	1047	941	भतरिया पाटा	8
872	बिनोली	584	907	बैना	1175	942	भतरिया शेरू	9
873	बिनोला	735	908	बैनाली	419	943	भतरिया हमा	120
874	बिनोली	874	909	बैरखान	14	944	भतौटिया	240
875	बिन्ता	400	910	बैल कुलो	406	945	भमोरिया	733

ग्रामों की वर्णानुक्रम सूची
रानीखेत तहसील

क्रम सं०	ग्राम का नाम	लोकेशन कोड नं०	क्रम सं०	ग्राम का नाम	लोकेशन कोड नं०	क्रम सं०	ग्राम का नाम	लोकेशन कोड नं०
1	2	3	1	2	3	1	2	3
946	भरसोली	22	981	मछोड	1023	1016	मलियालगाव	540
947	भल्टवानी पल्ली	202	982	मजगाव	858	1017	मलिहारी	873
948	भल्टवानी वल्ली	201	983	मजगाव	1061	1018	मलौटा	1106
949	भवाली तल्ली	928	984	मजेटी	555	1019	मलौना	1254
950	भवाली मल्ली	930	985	मज्यूर	1115	1020	मलौज	424
951	भवोली	628	986	मज्यूर कनौनी	328	1021	मल्ला खालडुवा	53
952	भाकरा कोट	993	987	मज्यूर जैदुवा	316	1022	मल्लागढ कोट	788
953	भाबर	42	988	मज्यूर जौल चौरा	327	1023	मल्ला डाभर	1106
954	भासी कफलाडी	624	989	मज्यूर नाइक	332	1024	मल्ला ताजपुर	245
955	भिकिया सैन	688	990	मज्यूर बगारी	331	1025	मल्ला दौंडा	1092
956	भिदार कोट	534	991	मज्यूर मनराल	356	1026	मल्ला धनेटा	148
957	भिन्डे	957	992	मझिगाव	1057	1027	मल्ला पोखरी	952
958	भोता कोट	783	993	मझेडा	740	1028	मल्ला बिज्वा	1139
959	भुइना	1141	994	मठखानी	107	1029	मल्ला मटीला	608
960	भुमकिया	374	995	मटवाश	976	1036	मल्ला मटेला	164
961	भुल बगड	8 4	996	मटीला	1267	1031	मल्ला मर्यू	1230
962	भेट	530	997	मटेला	398	1032	मल्ला महरगाव	25
963	भेटी	136	998	मटेला	518	1033	मल्ला सीमा	1189
964	भेटी कामा	642	999	मटेला	1233	1034	मल्ला सुरना	397
965	भेलगाव	986	1000	मटेला मनिहार	1176	1035	मल्ला स्यूं	1186
966	भेली पार	56	1001	मडियाल गैनिया	587	1036	मल्ली कहाली	447
967	भेली वार	61	1002	मडकुवा बाखल	204	1037	मल्ली खत्याडी	215
968	भेल्टगाव	285	1003	मतबजौन	574	1038	मल्ली चम्पाडी	10
969	भैनर	361	1004	मनराल टनोला	953	1039	मल्ली बिठोली	469
970	भैसिया गंगा सिरी	938	1005	मनहेत	792	1040	मल्ली महरोली	137
971	भैसोडा	172	1006	मनारी	1193	1041	मल्ली मिरई	455
972	भैसोली	576	1007	मनुली	851	1042	मल्ली सलौनी	1083
973	भौनडाडा	934	1008	मनेला	533	1043	मल्ला खेत	199
974	भौनलेख	98	1009	मन्डल कोट	1227	1044	मसनिया बाज	781
975	भौनाली	760	1010	मयाल कोट	741	1045	मसनु	300
976	भौरा	451	1011	मयालगाव	31	1046	मसमोली	101
977	भंगिरू	730	1012	मयालगाव	801	1047	मसोडा	118
978	भ्याडी	932	1013	मयाल बाखल	927	1048	महयारी	180
979	मकडो	1161	1014	मयोली तल्ली	644	1049	महतगाव	343
980	मछलिया	1566	1015	मयोली मल्ली	648	1050	महतगाव	546

ग्रामो की वर्णानुक्रम सूची

रानीखेत तहसील

क्रम सं०	ग्राम का नाम	लोकेशन कोड न०	क्रम सं०	ग्राम का नाम	लोकेशन कोड न०	क्रम सं०	ग्राम का नाम	लोकेशन कोड न०
1	2	3	1	2	3	1	2	3
1051	महर खोला	1225	1086	मोहना मल्ला	307	1121	रिंगरीया	777
1052	महर खोला	1257	1087	मोहानी	470	1122	रिवाडी	423
1053	महर टाना	659	1088	मौडाली	876	1123	रिवाली वल्ली	901
1054	महर नौला	594	1089	मौडा	1124	1124	रिवाली पल्ली	902
1055	मानू धार	233	1090	मौना	1165	1125	रौठा	940
1056	मासर	505	1091	मौनीढया	2	1126	रौठा चौरा	280
1057	मासी	301	1092	मौलेख	890	1127	रुदलोव	773
1058	मामे	641	1093	मगडौली	1280	1128	रूघोली	139
1059	मिचौली	738	1094	मगरो	936	1129	रूपा नौला	632
1060	मिझौडा	1017	1095	मंगरो खल	133	1130	रूला	1223
1061	मिझोली	996	1096	मगा चौडा	1162	1131	रैली बयाली	1053
1062	मिनार	656	1097	रगडगढ	916	1132	रोटा पानी	189
1063	मिलोती	1082	1098	रणकुना	867	1133	रोडपुर	547
1064	मिल्लेख	673	1099	रनथमल	908	1134	रोडिया बाखल	46
1065	मुझोली	550	1100	रणा	438	1135	रोरा	765
1066	मुनडा	931	1101	रत खाल	387	1136	लखर कोट	109
1067	मुनिया चौरा	607	1102	रत खेत	128	1137	लछीना	1194
1068	मुन्डीन	734	1103	रतगल	1173	1138	लधोली	1116
1069	मुन्याणी	33	1104	रतगल कोटुली	1171	1139	लम्बाडी	36
1070	मुसन कोडा	190	1105	रतन कोट	999	1140	लवासी	557
1071	मुसिया कोट	1065	1126	रमनागाव	244	1141	लाल नगरी	5
1072	मुसोली	824	1107	रामढ	712	1142	लालूरी गूठ	335
1073	मुसोली	1238	1108	रामपुर	225	1143	लिसेडी	681
1074	मेल्टा	521	1109	रामपुर	810	1144	लेटी	1144
1075	मेवलगाव	905	1110	रामपुर पटिया चौरा	782	1145	लोटना	1070
1076	मेहल खण्ड	1054	1111	रामसिह किचार	161	1146	लोद बगड	1076
1077	मेहल चौरा	351	1112	रावल सेरा	428	1147	लोहारगाव	929
1078	मैठानी	955	1113	रिउनी तल्ली मल्ली	556	1148	लोहाली	539
1079	मैना कोट	933	1114	रिकबासी	971	1145	लोहेडा	1002
1080	मैदडी	1009	1115	रिकोशा लग्गा पजीना	1281	1150	लौकोट	774
1081	मैनारी	778	1116	रिखाड	605	1151	वलना	371
1082	मैनोली	441	1117	रिखाडी धोबी तुरी	604	1152	वलना	1159
1083	मोरगढ	903	1118	रिखाडी नेगी	611	1153	वलनी	1286
1084	मोवडी	1143	1119	रिखोन	26	1154	वलसर	75
1085	मोहनरी	766	1120	रिखोली	1150	1155	वैला	958

ग्रामो की वर्णानुक्रम सूची
रानीखेत तहसील

क्रम स०	ग्राम का नाम	लोकेशन कोड न०	क्रम स०	ग्राम का नाम	लोकेशन कोड न०	क्रम स०	ग्राम का नाम	लोकेशन कोड न०
1	2	3	1	2	3	1	2	3
1156	शहरौ	1288	1191	सलौनी	694	1226	सिलकोट पल्ला	736
1157	शिलग	417	1192	साज खोली	871	1227	सिलकोट वल्ला	737
1158	शिलाग	652	1193	सारसो	110	1228	सिल फोडी	779
1159	शिलगो	1218	1194	सारूर पट सारी	942	1229	सिवार भटियाली	1102
1160	सकडाना	1285	1195	सिनार	676	1230	सिवाली	1268
1161	सकनना	833	1196	सिनौडा कडाकोटी	717	1231	सिसवा	1204
1162	सकन्याली	802	1197	सिनौडा डगवाल	716	1232	सीम	752
1168	सकर खोला	957	1198	सिन्दूर खण्ड	1095	1233	सोमगाव	112
1164	सकलै कवैरालो	321	1199	सिम तोलो	599	1234	सोमा	299
1165	सकुनी	526	1200	सिम पानी	340	1235	सीमौडा	1304
1166	सगनेटी	639	1201	सिमरिसटाना	823	1236	सीरा	338
1167	सगनेटी	1067	1202	सिमल खेत	223	1237	सुतरगाव	538
1168	सग ना	1051	1203	सिमलगाव	472	1238	सुतोली	827
1169	सजगोडो	1099	1204	सिमल ग्वीन	79	1239	सुनगदी	242
1170	सटका	1296	1205	सिमलधार	1039	1240	सुनिया कोट	1293
1171	सत नागाव	515	1206	सिमली बगरी	821	1241	सुनोली	73
1172	सतेह	192	1207	सिमला होत	822	1242	सुनोली	283
1173	सदीगाव	194	1208	सिमल्टी	409	1243	सुनोली तल्ली	514
1174	सदीगाव	357	1209	सिमुडा	580	1244	सुरना कोट्यूडा	289
1175	सदे	20	1210	सिमोली	577	1245	सुरना रिखाडी	294
1176	सनडा	585	1211	सिमोली	1196	1246	सुरमोली	21
1177	सनड भीडा	64	1212	सिर कुवालो	549	1247	सुरे	639
1178	सनना	862	1213	सिरकोट ऊचा	700	1248	सुवर खाल	571
1179	सनना	1121	1214	सिरकोट नाहोरी	702	1249	सुवाली तल्ली	476
1180	सनणे	654	12 5	सिरकोट माझली	701	1250	सुवाली मल्ली	479
1181	सनियानी	843	1216	सिरखै	1128	1251	सुनी	772
1182	सबोलमिंग स्वाडी	846	1217	सिरखोन	663	1252	सूरी	1274
1183	सबोली रोतेला	845	1218	सिरदा	203	1253	सेरा	119
1184	समा बैठक	2 7	1219	सिधा	310	1254	सेला आगर	218
1185	सरना	1109	1220	सिरमोली	1762	1255	सेनागरी	363
1186	सरपट	689	1221	सिरस्वाडी	970	1256	सेलो पाटलो	72
1187	सर ई खेत	104	1222	सिराली	937	1257	सेली सार	382
1188	सरोला	1206	1223	सिरोली	269	1258	सेली सुनोली	516
1189	सलना	449	1224	सिरोलो	1301	1259	सेल्टाना	1086
1190	सलाल खोला	373	1225	सिरौला कुकराड	868	1260	सैन मानुर	855

ग्रामो की वर्णानुक्रम सूची

रानीखेत तहसील

क्रम सं०	ग्राम का नाम	लोकेशन कोड नं०	क्रम सं०	ग्राम का नाम	लोकेशन कोड नं०	क्रम सं०	ग्राम का नाम	लोकेशन कोड नं०
1	2	3	1	2	3	1	2	3
1261	सैन सेरा	687	1279	सैकुडा	818	1297	हराडी	1297
1262	सैनारी	1084	1280	सैकुडा	1041	1298	हरोला गनोली	1114
1263	सोनी	1300	1281	सोक्ती	1022	1299	हलद्वयानी	1234
1264	सोरे	691	1282	स्याल सूना	436	1300	हाट	220
1265	सोनी	714	1283	स्यालो खेत	1242	1301	हिडाम	1243
1266	सोर्ल	896	1284	स्यौल्लैण	898	1302	हुलक तल्ली मिरई	453
1267	सोगढ	70	1285	स्यू	1255	1303	हुलक मल्ली मिरई	457
1268	सौन खोला	1105	1286	स्योतरा	592	1304	हासली	103
1269	सौनगांव	212	1287	स्यो तोली	572			
1270	सौनली	680	1288	हउली कठायत	759			
1271	सौनी	1104	1289	हडोली	860		वन क्षेत्र	
1272	सौला	1073	1290	हडोली	1090			
1273	सौला	1224	1291	हतेला	512	1	अलमोडा	F-6
1274	साकर	981	1292	हतेला तल्ला	477	2	जौरासी रैंज	F-1
1275	सागुडा	1079	1293	हनरी	1016	3	द्वार हाट	F-3
1276	सिगरो	250	1294	हरडा तलियाल	1003	4	रानी खेत	F-5
1277	सिगोली	667	1295	हरडा मोलेखी	998	5	लोहबा	F-2
1278	सिगौली	1133	1296	हरनोली	729	6	सोमेश्वर	F-4
						7		F-7

ALPHABETICAL LIST OF VILLAGES

RANIKHET TAHSIL

S No	Name of Village	Location Code No	S No	Name of Village	Location Code No	S No	Name of Village	Location Code No.
1	2	3	1	2	3	1	2	3
1	Achhron Malla	992	36	Amoli	666	71	Baj Khet	160
2	Achhron Talla	984	37	Amsiyari	258	72	Bajina	468
3	Adborha	767	38	Ansutale	791	73	Bajina	1249
4	Adgoli	582	39	Arubagar	414	74	Bajkot Nagar Jhan	626
5	Adigaon Bangari	297	40	Aseti	256	75	Bajol	1250
6	Adigaon Fuloriya	298	41	Asgoli	491	76	Bajoli	393
7	Adigaon Kanoriya	293	42	Aswal Kotyura	1071	77	Bakhali Tadiyal	273
8	Afalkhola	187	43	Atalia	166	78	Bakhina	1284
9	Afaun	191	44	Baban	459	79	Balyali	1245
10	Agar	383	45	Bablıva	30	80	Balvuli	978
11	Agar	353	46	Babur Khola	565	81	Baman Chauna	589
12	Agar Manral	216	47	Bachhar Khet	265	82	Baman Gaan	356
13	Agar Naula	344	48	Badhan	1153	83	Baman Gaon	1023
14	Agaspur	117	49	Badhan Khet	1111	84	Baman Gwali	341
15	Agina	511	50	Badruwa Tila	820	85	Bamanpuri	378
16	Aina	552	51	Bagar	853	86	Bamyuli	745
17	Airari	531	52	Bagar Gaon	416	87	Bamaurah	1005
18	Airari	1148	53	Bagarh	609	88	Bamsyon	1251
19	Airari Bisht	152	54	Babarhi	257	89	Banasi	977
20	Airari Rajwar	171	55	Bagariya Sain	1034	90	Bandharan Basnal	948
21	Airisera	426	56	Bagdwar	764	91	Bandharan Bishi	945
22	Airoli	1156	57	Baguna	1172	92	Banghat	979
23	Airoh	1558	58	Bagwali Khet	292	93	Bangidhar	920
24	Ajoli Malli	990	59	Bagwali Rautela	1134	94	Bangora	1043
25	Ajoli Talli	985	60	Baharon	1283	95	Bankota	1031
26	Akheti	252	61	Baigan	627	96	Banoliya	448
27	Akhoriya	350	62	Bailkulon	466	97	Banoliya	560
28	Almiyagaon	402	63	Baina	1047	98	Bansari	145
29	Almiya Kande	1303	64	Baina	1175	99	Baraha Khal	23
30	Amdali	207	65	Bainali	419	100	Baral Gaon	255
31	Amdari	1020	66	Bairsal	14	101	Barhaliya	918
32	Amdhar	786	67	Bairti	362	102	Baret	501
33	Amgadhera	848	68	Bairo Khalaon	209	103	Baret	991
34	Am Khet	165	69	Bajan	606	104	Bargal	52
35	Amiyari	1127	70	Bajar Phora	123	105	Bargal	508

ALPHABETICAL LIST OF VILLAGE

RANIKHET TAHSIL

Sl No	Name of Village	Location Code No	Sl No	Name of Village	Location Code No	Sl No	Name of Village	Location Code No
1	2	3	1	2	3	1	2	3
106	Barhı	493	141	Besar Bagar	831	176	Bhatıolı	879
107	Barı	421	142	Besar Dhaya	51	177	Bhaunalı	760
108	Barı Kot	687	143	Betandhar	3	178	Bhaundada	934
109	Barkatbag	1180	144	Betandhar	197	179	Bhaun Lekh	98
110	Barktnda	825	145	Bhabar	42	180	Bhaura	451
111	Barswal Tana	658	146	Bhagına	1123	181	Bhawalı Mallı	930
112	Basaı	115	147	Bhagotıram Dhar	317	182	Bhawalı Tallı	928
113	Basolı	295	148	Bhaınar	361	183	Bhawolı	628
114	Basaura	313	149	Bhaıs Khet	819	184	Bhealtgaon	285
115	Basbhıra	41	150	Bhaısolı	576	185	Bhelgaon	986
116	Bas Bhıra	347	151	Bhaısora	172	186	Bhelı Par	56
117	Basera	490	152	Bhakra Kot	993	186	Bhelı War	61
118	Baserı Basnal	817	153	Bhakunıya	763	188	Bhet	530
119	Bas Kana	485	154	Bhakura Malla	130	189	Bhetı	136
120	Bas Kanıya	271	155	Bhakura Talla	83	190	Bhetıkama	642
121	Bashalgaon	12	156	Bhaltwanı Pallı	202	191	Bhıdar Kot	534
122	Basot	706	157	Bhalıwanı Wallı	201	192	Bhıkıa Saın	688
123	Basulı Sera	523	158	Bhmorıya	733	193	Bhındey	975
124	Batkotulı	1170	159	Bhamargaon	522	194	Bhıta Kot	783
125	Batula	614	160	Bhanarıa Hansa	120	195	Bhuına	1141
126	Batulıya	572	161	Bhamarıya Kalı	4	196	Bhul Bagarh	814
127	Baulı	661	162	Bhanarıya Kharku	125	197	Bhumkıa	374
128	Bawarı Kıchar	168	163	Bhanarıya Nata	7	198	Bhyarı	932
129	Bawas	380	164	Bhanarıya Pat	8	199	Bıjaıpur	384
130	Bayela	368	165	Bhanarıya Sheru	9	200	Bıjranı	236
131	Bayerhı	1244	166	Bhangırau	730	201	Bijwan	852
132	Beb	1024	167	Bhanotıya	240	202	Bınolı	584
133	Bedhulı	492	168	Bhası Kalaldı	624	203	Bınolı	735
134	Benı Bhaltgaon	739	169	Bhantı	637	204	Bınolı	874
135	Bel	586	170	Bharhgaon	1210	205	Bınta	400
136	Be ara	601	171	Bharsolı	22	206	Bıralgaon Malla	793
137	Bellel h	1226	172	Bhaısıya Ganga Sırı	938	207	Bıralgaon Talla	794
138	Bellekh	1231	173	Bhaıaura	396	308	Bırot	182
139	Beltı	677	174	Bhat Kot	215	209	Bısal Kot	1229
140	Bergaon	1302	175	Bhat Kot	462	210	Bısar Khet	138

ALPHABETICAL LIST OF VILLAGES

RANIKHET TAHSIL

S No	Name of Village	Location Code No	S No	Name of Village	Location Code No	S No	Name of Village	Location Code No.
1	2	3	1	2	3	1	2	3
211	Bisht Bakhali	297	246	Chamoli	1207	281	Chhayani	97
212	Bisraun	1103	247	Chamori	899	282	Chhipa	47
213	Bisi Kotali	1169	248	Chanali	720	283	Chhirgaheet	832
214	Bitharh	1182	249	Chanch	797	284	Chhoya	906
215	Bohragaon	1260	250	Chanch Kwarali	179	285	Chichona	151
216	Boli Khailani	81	251	Chandi Khet	254	286	Chualgaon	504
217	Boragaon	900	252	Chamoli	645	287	Chimini Talli	486
218	Boragaon	243	253	Chamoli Talli Malli	127	288	Chinoli	320
219	Baragaon	284	254	Chanthar Khani	37	289	Chintoli	34
220	Bourh Malla	997	255	Chanuli	690	290	Chir Khand	114
221	Bourh Talla	989	256	Chapara	1247	291	Chi Talli	359
222	Budhali	636	257	Chaparh	668	292	Chuitar	235
223	Budha Surana	391	258	Charban	1019	293	Chora	432
224	Budhina	638	259	Chari	389	294	Chauchri Bisi Purniya	1062
225	Budhina	461	260	Chari Kyari	1031	295	Chulera Seem	230
226	Bukalani	575	261	Chaugaon	1056	396	Churain	176
227	Bunga	442	262	Chau Kuni	1163	297	Churi Jakhani	965
228	Bunga	830	263	Chauna	67	298	Dabhar	366
229	Bunga Naurarh	746	264	Chauna	834	299	Dabhara	878
230	Bongidhar	828	265	Chauna	1270	300	Dabhara Saural	1035
231	Burha Kot	941	266	Chaunali	1010	201	Dadgaliya	561
232	Buruspani	106	267	Chauniya	643	302	Dadhaiwali	155
233	Chachroti	193	268	Chauria	616	303	Dadhuli	444
234	Chakrgaon	193	269	Chaura	633	304	Dadhariya	857
235	Chalsir Paroli	1137	270	Chauntara	809	305	Dadhuli	747
236	Chamdoli Bagoti	1081	271	Chayali	527	306	Dadhuli	815
237	Chamdoli Baman	1064	272	Chhabisa	506	307	Dadhuli	1108
238	Chamdoli Marharia	1119	273	Chhana	529	308	Dahal	646
239	Chamdoli Purniya	1060	274	Chhana	346	309	Daina	541
240	Chami	939	275	Chhami	291	310	Dairi	386
241	Chamkana Adhe	893	276	Chhapoli	660	311	Dalmari	744
242	Chamkana Dadhariya	895	277	Chhater Munil	914	312	Dalmori	595
243	Chamkana Manral	894	278	Chhatgula	489	313	Dang	286
244	Chamna	1168	279	Chhaterha	456	314	Dangar Khola	623
245	Chamola	454	280	Chhati	1259	315	Dangkara Koti	1025

ALPHABETICAL LIST OF VILLAGE

RANIKHET TAHSIL

Sl No	Name of Village	Location Code No	Sl No	Name of Village	Location Code No	Sl No	Name of Village	Location Code No
1	2	3	1	2	3	1	2	3
316	Dangula	892	351	Dhauragaon	910	386	Dumpoli Patalia	709
317	Dank	399	352	Dhaya Kichar	159	387	Dungari	170
318	Danpau	775	353	Dheera	95	388	Dungari	1008
319	Dantola	345	354	Dhaula Bagar	270	389	Dungariya Sera	1027
320	Darmar	354	355	Dhondiyal Barhal	50	390	Dungra	839
221	Darmar	513	356	Dhopri	885	391	Dungra	943
322	Darmi	807	357	Dhudhaliya Bisi	247	392	Dungra	1277
323	Darmoli	573	358	Dhudhaliya Mahar	196	393	Dungyari	487
324	Darmoli	1007	359	Dhudhaliya Manral	198	394	Duni	1094
325	Daula	605	360	Dhunga	657	395	Dyauna	655
326	Dauni	1221	361	Dunga Mohan	1029	396	Deoli	870
327	Daurab	1248	362	Dhura	683	397	Dyona	974
328	Debayal	967	363	Dhyari	379	396	Dyorari	1004
329	Devi Khal	904	364	Dida	564	399	Egyara	452
330	Dipa Kot	333	365	Digot	246	400	Ekuraula	131
331	Denaura	869	366	Digotagar	239	401	Fali	315
332	Dhamera	651	367	Digoti	554	402	Falsaun	755
333	Dham Kot	408	368	Dinoli	1261	403	Faniya	163
334	Dhamoli	415	369	Dina	1261	404	Farika	287
335	Dhaman	263	370	Dinga	1122	405	Fulai	248
336	Dhanas	983	371	Doba	1135	406	Gadyali	1246
337	Dhaniya Kande	431	372	Dol	1276	407	Gaira	1201
338	Dhaniyari	496	373	Dobsyoniari	596	408	Gairarh	360
339	Dhankhalgaon	528	374	Dotalgaon	427	409	Gairarh	1195
340	Dhankholi	551	375	Dotiyal Bakhal	48	410	Gairgaon	728
341	Dhanoli Malli	718	376	Dubhana	1088	411	Gair Khori	770
342	Dhanoli Talli	713	377	Dubsil	58	412	Gajar	206
343	Dhansiyari	226	378	Dudholi	394	413	Ganai	250
344	Dhararh	731	379	Dudhori Birkhal	142	414	Ganga Jhala	92
345	Dhargaon	434	380	Dugoli	859	415	Gangora	880
346	Dhar Kot	1030	381	Dugora	1174	416	Gangora	711
347	Dharamgaon	443	382	Dularhi	249	417	Ganja	1063
348	Dhaulai Gunth	502	383	Dulgarhi	629	418	Ganjar	122
349	Dhaun	277	384	Dumdoli Bokarh	708	419	Ganoli	458
350	Dhaun	365	385	Dumna	758	420	Garhi	1259

ALPHABETICAL LIST OF VILLAGES

RANIKHET TAHSIL

S No	Name of Village	Location Code No	S No	Name of Village	Location Code No	S No	Name of Village	Location Code No.
1	2	3	1	2	3	1	2	3
421	Garh Khet	156	456	Goganya Basiseem	134	491	Halar Talli Mirai	453
422	Garh Khet	847	457	Golkhal	262	492	Hular Malli Mirai	457
423	Garhsyari	149	458	Golna	63	493	Inarh	1273
424	Garsyari	1295	459	Gopalgaon	290	494	Inda	600
425	Garhyoura	1066	460	Gudholi	1167	495	Inlou	883
426	Garsyari	348	461	Gudlekh	111	496	Inoli	696
427	Gatoli	1069	462	Gujargari	754	497	Irha	460
428	Gawar	375	463	Gular	780	498	Irha	1289
429	Gawara	1131	464	Guloli	1125	499	Irha Kot	841
430	Geluwa Danda	800	465	Gumti	154	500	Jabaka	679
431	Gethiya	790	466	Gumori	536	501	Jaikhal	922
432	Ghach Kot	956	467	Gumta	1192	502	Jaikhal	55
433	Ghaglori	385	468	Gunsari	1045	503	Jaminipar	467
434	Ghanaheet	838	469	Guptali	488	504	Jaminiwar	463
435	Ghana Timli	837	470	Gwal Beena	66	505	Jaima	1191
436	Ghangl	866	471	Gwali Chaura	251	506	Jainal Bangari	588
437	Ghaniyal	99	472	Gwali	85	507	Jainoli	1209
438	Ghaniyal Palla	74	473	Gwali	342	508	Jaintha	281
439	Ghaniyal Walla	71	474	Gwaligaon Talli Malli	124	509	Jainti	1183
440	Ghar Kheton	1011	475	Gwargaon	404	510	Jairam Bakhal	210
441	Ghawairi	994	476	Hadoli	860	511	Jaitha	684
442	Ghingari	1098	477	Hadoli	1090	512	Jaitha	1155
443	Ghingari	1211	478	Haldyani	1234	513	Jaitoli	625
444	Ghogia	620	479	Haneri	1016	514	Jaitkhola	597
445	Ghughati	15	480	Harara Maulehhi	998	515	Jaiti Sera	214
446	Ghughuti	650	481	Harara Tariyal	1003	516	Jakh	418
427	Ghugati	349	482	Harari	1297	517	Jakh	1013
428	Ghughatyalgaon	324	483	Harnoli	729	518	Jakh	1282
449	Ghuiuwa Dhunga	784	484	Haroli Ganoli	1114	519	Jakholi	1136
450	Ghuseia	445	485	Hansali	103	520	Jal	1059
451	Gingria	968	486	Hat	220	521	Jala	288
452	Ginai	553	486	Hatela	512	522	Jala	1275
453	Giwai Pani	132	488	Hatela Talla	477	523	Jalali	649
454	Godi	268	489	Havli Kathai	759	524	Jalkhan	121
455	Gogata	308	490	Hirham	1243	525	Jalikhan	884

ALPHABETICAL LIST OF VILLAGE

RANIKHET TAHSIL

Sl No	Name of Village	Location Code No	Sl No	Name of Village	Location Code No	Sl No	Name of Village	Location Code No
1	2	3	1	2	3	1	2	3
526	Jalotiya	1	561	Jhuria	494	596	Kanari Thor	135
527	Jamani	923	562	Jhuranga	334	597	Kanda	1290
528	Jamarh	377	563	Jihar	1026	598	Kande	471
529	Jamarh	1185	564	Jitoli	1232	599	Kande Khal Pat	973
530	Jamaria	228	565	Jogyarhi	1214	600	Kangarhi	844
531	Jamaria	980	566	Jogyurha	836	601	Kanhauni	306
532	Jamoli	662	567	Jogyurha	789	602	Kanhauni Talli	84
533	Jamoli	960	568	Jokanoli	274	603	Kankot	173
534	Jamrarh	241	569	Juniya	102	604	Kanmunga	167
535	Jama	559	570	Jyarhi	1262	605	Kanali	1042
536	Janhai Khani	113	571	Jyura	1058	606	Kanrai	302
537	Janta	1287	572	Kabdola	336	607	Kanyal Bakhal	39
538	Jardhar	219	573	Kabdoli	274	608	Kaphal Gair	40
539	Jagra	558	574	Kaiharhgaon	88	609	Kaphalgaon	108
540	Jasha Janera	756	575	Kaina	861	610	Karhalna	544
541	Jas Kot	105	576	Kainikapoli	705	611	Kaphaltana	65
542	Jaspur	90	577	Kainikhola	319	612	Kaphalta Malla	806
543	Jaspur Kot	926	578	Kakar	1129	613	Kaphalta Talla	796
544	Jaspur Patwal	925	579	Kakar Khet	339	614	Kaphara	503
545	Jaspur Sidh	924	580	Kala Chauna	309	615	Kaphuli	1112
546	Jaspur Simal	921	581	Kalona	1164	616	Kapina	1181
547	Jaspur Walla	919	582	Kali Gaon	812	617	Kara Kote	1044
548	Jaunai	1096	583	Kali Garh	795	618	Karchuli	1151
549	Jaurasi	282	584	Kalivaligun	38	619	Karchuli Bagar	89
550	Jipajabhar	129	585	Kaljhipa Joshi	178	620	Karget	964
551	Jhagaruwa Bagar	86	586	Kaljhipa Rajwar	140	621	Kargina	761
552	Jhalan	222	587	Kalnu	1265	622	Kai Khet	569
553	Jhalori	1152	588	Kalsir	886	623	Katarmal	323
554	Jhargaon	946	589	Kalyanpur	144	624	Katarmal Lagga Jhuranga	322
555	Jhar Kot	612	590	Kama	420	625	Kathauli	698
556	Jhoa	473	591	Kaman	153	626	Katholi	686
557	Jheeja Kot	175	592	Kametpani	116	627	Katriya Mala	913
558	Jhimar	785	593	Kamrar	674	628	Katriya Tala	915
559	Jhimar	835	594	Kanalgaon	425	629	Kaula Pani	907
560	Jhida	808	595	Kanari Khil	76	630	Kaurari	407

ALPHABETICAL LIST OF VILLAGES

RANIKHET TAHSIL

S No	Name of Village	Location Code No	S No	Name of Village	Location Code No	S No	Name of Village	Location Code No.
1	2	3	1	2	3	1	2	3
631	Kelani	16	666	Khirah	231	701	Kohar Paura	1147
632	Kelani	59	667	Khirurhi	1236	702	Kothiyan	1216
633	Kelani	126	668	Khobra	672	703	Kothyon	205
634	Kesar Bairath	279	669	Kholia Banj	388	704	Kotila	376
635	Khaderagaon	911	670	Kholyoun Kiari	1036	705	Kotila	1235
636	Khagsar	1271	671	Khudoli	1142	706	Kotiyag	678
637	Khairari	1046	672	Khudoli	1278	707	Kotsari	28
638	Khairiya	671	673	Khumar	891	708	Kotuli	1126
639	Khajurani	234	674	Khuna	519	709	Kotuli Gatoliya	1077
640	Khailyon	35	675	Khuna	704	710	Rotyoura	260
641	Khaliyon	826	676	Khuna Pani	352	711	Kotyoura	296
642	Khaliyon	1188	677	Khururi	618	712	Kotyoura	517
643	Khalna	481	678	Khururi	685	713	Kotyoura Mahral	1068
644	Khalta	856	679	Khyumsal Kote	1252	714	Kouna	439
645	Khan	1279	680	Kimbagar	54	715	Kui	446
646	Khaniya	1157	681	Kim Khola	1055	716	Kulola	482
647	Khanoli	757	682	Kina	498	717	Kuloli	889
648	Khanolia Talla	670	683	Kiroli Kiali	355	718	Kulsibi	535
649	Khanoli	329	684	Kiroli Malli	499	719	Kumaleshwar	68
650	Khanuli	335	685	Kiroli Talli	500	720	Kumalt	510
651	Khanyari	653	686	Koilekh	963	721	Kumarthi	697
652	Khargali	664	687	Koopi	944	722	Kumhna	857
653	Khari	435	688	Korar	1228	723	Kumkhola	278
654	Kharik Dang	19	689	Kota	935	724	Kuma	495
655	Kharak	617	690	Kotagiwai	695	725	Kunhil Syomtari	840
656	Kharak Talya	213	691	Kotaj Himar	865	726	Kunidhar	829
657	Khar Kani	1272	692	Kotali	1299	727	Kunjhana	732
658	Khar Khet	675	693	Kotali Malli	1021	728	Kumkoli	1132
659	Khar Khet	1113	694	Kotali	1018	729	Kumsiyari	480
660	Kharkiya	1266	695	Kotarh	1190	730	Kuriya Matela	1198
661	Kharkuli	613	696	Kote	1145	731	Kusivachaun Malla	158
662	Khatal Gair	183	697	Kote Aswal	768	732	Kusiyachaun Talla	157
663	Khata'ga n	185	698	Kothalgaon	1000	733	Kutana	703
664	Khatalgaon	805	699	Kothpum	49	734	Kothyari	430
665	Khatoli	1014	700	Kothar Papnai	1146	735	Kuwali	542

ALPHABETICAL LIST OF VILLAGE

RANIKHET TAHSIL

Sl No	Name of Village	Location Code No	Sl No	Name of Village	Location Code No	Sl No	Name of Village	Location Code No
1	2	3	1	2	3	1	2	3
736	Kwairali Palli	200	771	Majhera	740	806	Malli Salauni	1083
738	Kwairali Walli	195	772	Majhi Gaon	1057	807	Malsa Khet	199
739	Lachhina	1194	773	Majyur Jaithua	316	808	Maludhar	233
739	Ladholi	1116	774	Majyur Kanauni	328	809	Malyalgaon	540
740	Lakhar Kote	109	775	Majyur Manral	326	810	Manyari	1193
741	Lalna Gari	5	776	Majyur	1115	811	Manbajaun	574
742	Laluri Gunth	330	777	Majyur Bangari	331	812	Mandal Kote	1227
743	Lambari	36	778	Majyur Iaulchora	327	813	Mangdoli	1280
744	Lau Kote	774	779	Majyur Naik	332	814	Manela	533
745	Lawasi	557	780	Makron	1161	815	Mangron Khal	133
746	Leti	1144	781	Malauna	1254	816	Man Gachaura	1162
747	Liseri	681	782	Malonj	424	817	Mangron	936
748	Lodbagar	1076	783	Malauta	1100	818	Manhet	792
749	Lohali	539	784	Malihari	873	819	Manral Tanola	953
750	Lohargaon	929	785	Malli Mirai	455	820	Manuli	851
751	Lotana	1070	786	Malla Bishwa	1139	821	Markuwa Bakhal	204
752	Lohera	1002	787	Malla Dabhar	1106	822	Masniya Banj	781
753	Machhaliya	546	788	Malla Daura	1092	823	Masar	505
754	Machhor	1028	789	Malla Dhaneta	148	824	Masi	301
755	Madiyal Gainiya	587	790	Malla Garh Kote	788	825	Masmoli	101
756	Mahagyari	180	791	Malla Khaldua	53	826	Masnu	300
757	Mahar Khola	1225	792	Malla Mahargaon	25	827	Mason	641
758	Mahar Khola	1257	793	Malla Matela	164	828	Masora	118
759	Mahar Naula	594	794	Malla Matila	608	829	Matela Manihai	1176
760	Mahar Tana	659	795	Malla Mayon	1230	830	Matela	1233
761	Mahatgaon	343	796	Malla Pokhari	952	831	Matela	5
762	Mahatgaon	546	797	Malla Seema	1189	832	Matela	398
763	Maideaihi	1009	798	Malla Surna	397	833	Matila	1267
764	Maina Kote	933	799	Malla Syoun	1186	834	Matkhani	107
765	Mainari	778	800	Malla Tajpur	245	835	Matwash	976
766	Mainoli	441	801	Malli Bitholi	469	836	Maudali	875
767	Maithani	955	802	Malli Champari	10	837	Maulekh	890
768	Majeti	555	803	Malli Kahali	447	838	Mauna	1165
769	Majgaon	1061	804	Malli Khatyari	215	839	Mauni Dhaya	2
770	Majgaon	858	805	Malli Mahroli	137	840	Maura Maphi	1124

ALPHABETICAL LIST OF VILLAGES

RANIKHET TAHSIL

S No	Name of Village	Location Code No	S No	Name of Village	Location Code No	S No	Name of Village	Location Code No.
1	2	3	1	2	3	1	2	3
841	Mayal Ba'khal	927	876	Nagcheola	1015	911	Naugaon	693
842	Myaalgaon	31	877	Nagtale	947	912	Naugaon	1040
843	Mayalgaon	801	878	Nahar	863	913	Naugaon	1291
844	Mayal Kote	741	879	Nahra Gunth	507	914	Naugaon Bairiya	267
845	Mayal Malli	648	880	Nahron	854	915	Naughar	726
846	Mayoli Talli	644	881	Naikana	798	916	Naughar	1202
847	Mehal Chaura	351	882	Naikana	581	917	Naughariya	715
848	Mehal Khand	1054	883	Nai Khola	602	918	Naula	598
849	Melta	521	884	Nail	150	919	Naula	1074
850	Mewalgaon	905	885	Nail	610	920	Naula Kote	416
851	Michauli	738	886	Nail	850	921	Nauna	1258
852	Mijholi	996	887	Nail	1117	922	Nauna	1240
853	Mijhora	1017	888	Naini	484	923	Nausar	524
854	Millekh	673	889	Naini	537	924	Nausari	1051
855	Miloti	1082	890	Naini	562	925	Nawali	1200
856	Minar	656	891	Naini Sar	568	926	Nayal	390
857	Mohanari	766	892	Naini Sera	710	927	Nayal	411
858	Mohana Mal'a	307	893	Nainwal Chak	543	928	Newalgaon	184
859	Mohani	470	894	Nainwal Pali	849	929	Newalgaon	912
860	Morgarh	903	895	Naithana Gunth	621	930	Newalgaon	987
861	Mowari	1143	896	Naiti	1048	931	Nigrali	769
862	Mujholi	550	897	Nakote	1093	932	Nimugair	147
863	Mundil	734	898	Namala	1120	933	Nimuwa Bagar	593
864	Muniya Chaura	607	899	Naman Kote	877	934	Nir Kote	631
865	Munaia	931	900	Naphan	1101	935	Noona	771
866	Muniyni	33	901	Narh	369	936	Numa	881
867	Musal Kanda	190	902	Narsingh	635	937	Nyuni	264
868	Musiva Kote	1065	903	Nataguli	381	938	Odiyari	1078
869	Musoli	824	904	Nati Kaurari	412	939	Odivari Sera	882
870	Musoli	1238	905	Nauban	1050	940	Okhala	719
871	Nadoli	959	906	Naubara	622	941	Okhaliya	917
872	Nagar	211	907	Naugaon	46	942	Okhalyun	6
873	Nagargaon	87	908	Naugaon	141	943	Olath	949
874	Nagar Kotiya	44	909	Naugaon	304	944	Oliyagaon	1298
875	Nagar Seem Gunth	325	910	Naugaon	578	945	Orhchanria	406

ALPHABETICAL LIST OF VILLAGE

RANIKHET TAHSIL

Sl No	Name of Village	Location Code No	Sl No	Name of Village	Location Code No	Sl No	Name of Village	Location Code No
1	2	3	1	2	3	1	2	3
946	Paeh Khola	1080	981	Pastaurapur	1087	1016	Pauna Kot	813
947	Pachruwa Kehargaon	78	982	Pastaurawar	1085	1017	Punia Bagarh	232
948	Pachruwa Tana	77	983	Patalgaon	18	1018	Punoli	1241
949	Padhula	647	984	Patalgaon	318	1019	Purana Dang	314
950	Pagsa	548	985	Patas	630	1020	Purani Baseri Baman	590
951	Pahar Pani	17	986	Paithar Khola	32	1021	Purani Baseri Basnal	591
952	Paichumi	253	987	Paihuli	1184	1022	Puria Chaura	816
953	Paili	266	988	Patoli	803	1023	Pusail	721
954	Palligaon	804	989	Pounali	478	1024	Pyarigaon	422
955	Paisiya	799	990	Payalgaon	43	1025	Querewalla	864
956	Paithana	93	991	Petsalgaon	429	1026	Ragargarh	916
957	Paithani	475	992	Phal Dwari	370	1027	Raili Bayali	1053
958	Pajania	1294	993	Phal Dwari	1118	1028	Ramanagaon	244
959	Pakhura	1271	994	Pilkhi	169	1029	Rampur	225
960	Palang Bari	229	995	Pilkholi	1208	1030	Rampur	810
961	Pali	603	996	Pina Kote	988	1031	Rampur Patiya Chaura	782
962	Pali	725	997	Pinoli	497	1032	Ramsingh Kichar	161
963	Pali Ghaniyai	969	998	Pinoli	1166	1033	Rana	438
964	Pali Nadoli	1138	999	Pipaldhar	238	1034	Rankuna	867
965	Palpur	29	1000	Pipalgaon	27	1035	Ranthmal	908
966	Pan	364	1001	Pipalgaon	699	1036	Raparh	712
967	Panaura	1292	1002	Pipali	545	1037	Ratan Kote	999
968	Panergaon	525	1003	Pipali	1097	1038	Raigal	1173
969	Pande Kota	1179	1004	Pipaliya	753	1039	Raigal Kotuli	1171
970	Pandhalna	1256	1005	Pipal Khal	91	1040	Rat Khal	387
971	Panpola	177	1006	Pipal Khand	1219	1041	Rat Khet	128
972	Panpola	1038	1007	Pipal Kote	1049	1042	Rawal Sera	428
973	Pantgaon	722	1008	Pipal Lana	1160	1044	Rewaidhi	423
974	Panth Koili	1154	1009	Pipaura	94	1044	Rikbasi	971
975	Panuwa Dhokhan	1032	1010	Pipna	811	1045	Rikharh	665
976	Paparha	1075	1011	Pipaull	579	1046	Rikhari Dhobituri	604
977	Padarhiya	62	1012	Pituli Kote	13	1047	Rikhari Negi	611
978	Papoli	303	1013	Pokhari	410	1048	Rikholi	1150
979	Pai Kote	405	1014	Pokhari	1263	1049	Rikhon	26
980	Parthola	188	1015	Puraniya	433	1050	Riksha Lagga Pajina	1281

ALPHABETICAL LIST OF VILLAGES

RANIKHET TAHSIL

S No	Name of Village	Location Code No	S No	Name of Village	Location Code No	S No	Name of Village	Location Code No.
1	2	3	1	2	3	1	2	3
1051	Ringria	777	1086	Sakuni	526	1121	Seli Sunoli	516
1052	Ritha	940	1087	Salal Khola	373	1122	Seltana	1086
1053	Ritha Chaura	280	1088	Salauni	694	1123	Sera	119
1054	Riuni Talli Malli	556	1089	Salina	449	1124	Sewar Matiyali	1102
1055	Riwali Walli	901	1090	Sanana	862	1125	Shaharon	1288
1056	Riwali Palli	902	1091	Sanana	1121	1126	Shailain	898
1057	Radiya Bakhal	46	1092	Sanan Bhirha	64	1127	Shilang	652
1058	Rodpur	547	1093	Sanirai	654	1128	Shilang	417
1059	Roupanaula	632	1094	Sanara	585	1129	Shilangi	1218
1060	Rora	765	1095	Sangura	1079	1130	Sil Kote Palla	736
1061	Rotapani	189	1096	Saniyani	843	1131	Sil Kote Walla	737
1062	Rudlow	773	1097	Sankar	981	1132	Singro	950
1063	Rudholi	139	1098	Sarana	1109	1133	Silfori	779
1064	Ruma	1223	1099	Sarai Khet	104	1134	Simaldhar	1039
1065	Sabha Baithar	217	1100	Sarka	1296	1135	Simalgaon	472
1066	Saboli Mang Chwari	846	1101	Saroli	1206	1136	Simal Gwina	79
1067	Saboli Rautela	845	1102	Sarpai	687	1137	Simal Khet	223
1068	Sade	20	1103	Sarsaon	110	1138	Simli Bangari	82
1069	Sadigaon	194	1104	Sarur Patsari	942	1139	Simli Heet	822
1070	Sadigaon	357	1105	Saierh	192	1140	Simlti	409
1071	Sagina	1051	1106	Satinaugaon	915	1141	Simaristana	823
1072	Sagneti	634	1107	Saugarh	70	1142	Semaura	1304
1073	Sagneti	1094	1108	Saula	1224	1143	Simgaon	112
1074	Sainari	1084	1109	Sau'a	1073	1144	Simoli	577
1075	Sainkura	818	1110	Saumali	680	1145	Simoli	1196
1076	Sainkura	1041	1111	Saungaon	212	1146	Simpani	340
1077	Sainmanur	855	1112	Sauni	1104	1147	Simto'i	599
1078	Sain Sera	687	1113	Saun Khola	1105	1148	Simura	580
1079	Sajgori	1099	1114	Seem	752	1149	Sinar	676
1080	Saj Kholi	871	1115	Seema	299	1150	Sinaura Dangwal	716
1081	Sakar Khola	957	1116	Seera	338	1151	Sinaura Karrkoti	717
1082	Sakdina	1285	1117	Sela Agara	218	1152	Sindur Khand	1095
1083	Sakdai Kwaira'i	321	1118	Se'a Gari	363	1153	Singoli	667
1084	Sakanana	833	1119	Seli Patti	72	1154	Singoli	1133
1085	Saknivani	802	1120	Seli Sar	382	1155	Sirali	937

ALPHABETICAL LIST OF VILLAGE

RANIKHET TAHSIL

Sl No	Name of Village	Location Code No	Sl No	Name of Village	Location Code No	Sl No	Name of Village	Location Code No
1	2	3	1	2	3	1	2	3
1156	Sirda	203	1191	Suwar Khal	571	1226	Tama Khari	532
1157	Sirdha	310	1192	Syali Khet	1242	1227	Tana	1052
1158	Sir Khai	1128	1193	Syasluna	436	1228	Tana	1205
1159	Sir Khaun	663	1194	Syontoli	372	1229	Tani	724
1160	Sir Kote Majhali	701	1195	Syontra	592	1230	Tani Chatura	776
1161	Sir Kote Nahori	702	1196	Syun	1255	1231	Taragtal	261
1162	Sir Kote Uncha	700	1197	Tail Mainari	403	1232	Taram	995
1163	Sir Kuwali	540	1198	Takulti	640	1233	Tarari	1092
1164	Sir Moli	549	1199	Talai	189	1234	Tari	888
1165	Siroli	269	1200	Talai	876	1235	Tarigaon	465
1166	Siroli	1301	1201	Tallagaon	1203	1236	Tarij Yuli	1130
1167	Siroli Kukrar	868	1202	Talla Bisuwa	1140	1237	Taswarh	1215
1168	Sirsuwari	970	1203	Talla Dabhar	1107	1238	Tatar Batulia	616
1169	Siswa	1204	1204	Talla Daura	1089	1239	Tatar Naurarh	707
1170	Siwali	1268	1205	Talla Dhaneta	146	1240	Tatalgaon	224
1171	Soli	714	1206	Talla Garh Kote	787	1241	Taura	1178
1172	Soli	896	1207	Talla Khal Duwa	57	1242	Teet	909
1173	Soori	1274	1208	Talla Mahargaon	24	1243	Teragaon	259
1174	Soni	1300	1209	Talla Matela	162	1244	Teragaon	464
1175	Sorei	891	1210	Talla Matila	615	1245	Termoli	727
1176	Sounkti	1023	1211	Talla Mayoun	1237	1246	Thakularhi	1178
1177	Sungarhi	242	1212	Talla Sima	1199	1247	Thalal Manral	962
1178	Sunia Kote	1293	1213	Talla Surna	395	1248	Thala Thriyal	961
1179	Suni	772	1214	Talla Syun	1177	1249	Thal Marh	766
1180	Sunoli	73	1215	Talla Tajpur	227	1250	Thapala	312
1181	Sunoli	283	1216	Talli Bitholi	474	1251	Thapala	692
1182	Sunoli Talli	514	1217	Talli Chamyari	11	1252	Thapala	1149
1183	Surhmp Kotyurn	289	1218	Talli Kahali	440	1253	Tharath	1237
1184	Surna Rekhari	294	1219	Talli Khatyari	217	1254	That Tatar	954
1185	Sure	639	1220	Talli Mahroli	143	1255	Thiroli	583
1186	Surmoli	21	1221	Talli Mirai	457	1256	Tholi	723
1187	Sutargain	538	1222	Talla Pokhari	957	1257	Timlali	96
1188	Sutoli	827	1223	Talli Saauni	1072	1258	Timli Tanola	181
1189	Suwali Mala	479	1224	Talya	1006	1259	Timla	1110
1190	Suwali Tali	476	1225	Tami Dhaun	80	1260	Timta	337

ALPHABETICAL LIST OF VILLAGES

RANIKHET TAHSIL

S. No	Name of Village	Location Code No	S No	Name of Village	Location Code No	S No	Name of Village	Location Code No.
1	2	3	1	2	3	1	2	3
1261	Tipola	483	1279	Tusyara	567	1297	Uprari	1212
1262	Tipola	1222	1280	Ubhyari	509	1298	Uprari	60
1263	Titari	69	1281	Udali Khan	221	1299	Uroli	570
1264	Titoli	842	1282	Udaypur	82	1300	Walla	958
1265	Todhra	392	1283	Ugaliya Aswal	749	1301	Waina	371
1266	Tolbudhani	174	1284	Ugaliya Bisht	751	1302	Walna	1159
1267	Toli	872	1285	Ugaliya Kathai	743	1303	Waini	1286
1268	Tolyon	1001	1286	Ugaliya Lalchand	748	1304	Walmara	75
1269	Tomari	367	1287	Ugalya Rautela	742			
1270	Totam	1033	1288	Udgal	520			
							FOREST RANGE	
1271	Totnauliya	208	1289	Udrar	876			
1272	Tuknauli	887	1290	Ulena	401			
1273	Tukura	972	1291	Ulemi	358	1	Almora	F-6
1274	Tultand	750	1292	Uncha Baham	305	2	Dwarhat	F-3
1275	Tuna Kote	1220	1293	Ulcha Kote	450	3	Jaurasi	F-1
						4	Lohba	F-2
1276	Tunlya Joshi	1253	1294	Uni	1197	5	Rani Khet	F-5
1277	Tunlya Suyal	1213	1295	Uniyalgaon	982	6	Someshwar	F-4
1278	Turkora	563	1296	Unuli	669	7	..	F-7

2—रानीखेत तहसील

ग्राम निदेशिका
जन सुविधाए एव भूमि उपयोग

उपलब्ध जन सुविधाए (यदि ग्राम मे सुविधाए उपलब्ध नही है तो कालम मे डैश(—)लगाया गया तथा इसके बाद कोष्ठको मे जितनी निकटतम दूरी पर सुविधाए उपलब्ध है मोटेतौर पर वह दूरी इस पकार दी गयी है--(5 कि मी 5 कि मी से 10 कि मी और 10+कि मी)
Amenities available—'If not available within the village a dash (—) is shown column and next to it in brackets, the distances in broad range viz-5 kms, 5-10 kms and 10+kms, of the nearest place where the facility is available is given)

लोकेशन कोड न० Location Code No	ग्राम का नाम Name of Village	ग्राम का क्षेत्रफल (हेक्टेयर में) Total area of Village (in hectares)	कुल जनसंख्या और परिवारो की संख्या Total population and No of households	शैक्षिक Educational	चिकित्सा Medical	पीने का पानी (पीने योग्य) Drinking Water (Potable)	डाक और तार Post and Telegraph	बाजार/हाट का दिन/कि दिन यदि कोई हो Day or Days of Market/ hat, if any	सचार व्यवस्था (बस स्टाप, रेलवे स्टेशन, जल मार्ग) Communications (Bus Stop Railway Station Water Ways)	ग्राम तक पहुँचने का मार्ग Approach to Village
1	2	3	4	5	6	7	8	9	10	11
1	जलोटिया	20 24				गैर आबाद			Uninhabited	KR
2	मौनी छया	69 61	109(25)	-(-5)	-(-5)	T	-(-5)	-(-5)	-(-5)	KR
3	बेतन धार	48 56	117 22)	-(-5)	-(-5	T	-(-5)	-(-5)	-(-5)	KR
4	भनरिया फली	27 11	66(13)	-(-5)	-(5-10)	T	-(5-10)	-(5-10)	-(5-10)	KR
5	लाल नगरी	292 60	666'117)	P 1)	-(5-10)	S	-(5-10)	-(5-10)	-(5-10)	KR
6	ओखल्यून	106 84	172 31)	-(-5)	-(5-10)	S	-(-5)	-(-5)	-(-5)	KR
7	भनरिया नाटा	33 99	83(16)	-(-5)	-(5-10)	T	-(5-10)	-(5-10)	-(5-10)	KR
8	भनरिया पाटी	43 71	79(17)	-(-5)	-(5-10)	S	-(5-10)	-(5-10)	-(5-10)	KR
9	भनरिया शेरू	48 56	75(15)	-(-5)	-(-5)	S	-(-5)	-(-5)	-(-5)	KR
10	मल्ली चम्माडो	57 47	151(24)	P(1)	-(5-10)	T	-(5-10)	-(5-10)	-(5-10)	KR
11	तल्ली चम्मारी	42 09	135(30)	-(-5)	-(-5)	S	-(-5)	-(-5)	-(-5)	KR
12	बसतलगाव	59 49	259'52)	H(1)	-(5-10)	T	PTO	DAILY	-(-5)	KR
13	पितुली कोटे	16 59	36(8)	-(-5)	-(-5)	S	-(-5)	-(-5)	-(-5)	KR
14	बेरसाल	26 31	25(3)	-(-5)	-(-5)	T	-(-5)	-(-5)	-(-5)	KR
15	घुघती	167 95	582(114)	-(-5)	-(5-10)	S	-(-5)	-(5-10)	-(-5)	KR

भूमि उपयोग—(अर्थात विभिन्न उपयोगो मे आने वाले भू क्षेत्र हेक्टेयर मे दशमलव के दो स्थानों तक)

Lead Use—(i e area nuder different types of land use in hectares rounded up to two decimal places)

निकटतम कस्बा और उसकी दूरी (कि मी मे) Nearest town and distance in kms)	बिजली की आपूर्ति Power's Supply	मुख्य खाद्यान्न Staple Food	वन Forest	सिंचित साधन Irrigated (by source)	असिंचित Unirrigated कृषि योग्य बंजर भूमि, गोचर एवं चारागाह सहित Culturable waste including Gaucher & grove	कृषि के लिए अनुपलब्ध भूमि area not available cultivation	टिप्पणी (धार्मिक ऐतिहासिक या पुरातत्व महत्व के स्थल Remarks including any place of Religious historical, or Archaological interest	ग्राम का नाम Name of Village	ग्राम कोड नं० Location Code No
12	13	14	15	16	17	18	19	20	21	22
रानीखेत कैन्ट Ranikhet Cantt (110)		गेहूँ, चावल Wheat, Rice			4 45		15 79		Jalotia	1
रानीखेत कैन्ट Ranikhet Cantt (102)		गेहूँ, चावल Wheat, Rice	22 66		29 14		17 81		Mauni Dhaya	2
रानीखेत कैन्ट Ranikhet Cantt (100)		गेहूँ, चावल Wheat, Rice			28 73	4.05	15 78		Betan Dhar	3
रामनगर Ramnagar (127)		गेहूँ, चावल Wheat, Rice			17 00	2 43	7 68		Bhanariya Kali	4
रामनगर Ramnagar (127)		गेहूँ, चावल Wheat, Rice	17 80	O 38 45)	91 06		145 29		Lal Nagari	5
रामनगर Ramnagar (126)		गेहूँ, चावल Wheat, Rice			55 04		51 80		Okhalyun	6
रामनगर Ramnagar (130)		गेहूँ, चावल Wheat Rice			16 19	3 64	14 16		Bhanariya Nata	7
रामनगर Ramnagar (128)		गेहूँ, चावल Wheat, Rice	2 03		25 90		15 78		Bhanariya Nata	8
रामनगर Ramnagar (125)		गेहूँ, चावल Wheat, Rice	14 16		25 50		8 90		Bhanariya Sheru	9
रामनगर Ramnagar (127)		गेहूँ, चावल Wheat, Rice			31 16		26 31		Malli Champari	10
रामनगर Ramnagar (126)		गेहूँ, चावल Wheat, Rice		TW(7 69)	16 59		17 81		Talli Chamyari	11
रामनगर Ramnagar (122)	LD	गेहूँ, चावल Wheat, Rice	5 26	GC 14 16)	27 52		12 55		Basnalgaon	12
रामनगर Ramnagar (121)	.	गेहूँ, चावल Wheat, Rice			6.47		10 12		Pituli Kote	13
रामनगर Ramnagar (129)		गेहूँ, चावल Wheat, Rice			12 55		13 76		Bairsal	14
रानीखेत कैन्ट Ranikhet Cantt (97)	.	गेहूँ, जौ Wheat, Barley		TW(2 02)	39 66	98 34	27 93		Ghughati	15

1	2	3	4	5	6	7	8	0	10	11
16	केनाली	39 03	173(38)	P(1)	-(-5)	S	-(5-10)	-(10+)	-(-5)	KR
17	पहाड पानी	68 39	118 17)	-(-5)	-(5-10)	S	-(-5)	-(5-10)	-(5-10)	KR
18	पटलगाव	142 45	219(42)	-(-5)	-(5-10)	S	-(-5)	-(5-10)	-(5-10)	KR
19	खाडिक डाग	72 85	91(22)	P(1)	-(5-10)	S	-(-5)	-(5-10)	-(5-10)	KR
20	खदे	65.97	137(27)	-(-5)	-(5-10)	S	-(-5)	-(5-10)	-(5-10)	KR
21	मुरमोली	207.61	558(106)	-(-5)	-(-5)	S	-(-5)	-(10+)	-(-5)	KR
22	भरसोली	184.14	623(157)	P(1)	-(-5)	S	-(-5)	-(10+)	-(-5)	KR
23	बराहा खाल	70.01	81(18)	P(1)	-(5-10)	S	-(-5)	-(10+)	-(-5)	KR
24	तल्ला महरगाव	33 19	134(24)	-(-5)	-(5-10)	S	-(10+)	-(5-10)	-(5-10)	KR
25	मल्ला महरगाव	27 52	130 24)	-(-5)	-(5-10)	S	-(-5)	-(5-10)	-(5-10)	KR
26	रिखोन	48 16	56(11)	-(-5)	-(-5)	S	PO	-(5-10)	-(5-10)	KR
27	पीपलगाव	108 46	126(26)	P(1)	-(5-10)	S	-(-5)	-(-5)	-(-5)	KR
28	कोटसारी	161.48	564(109)	P(1)	-(-5)	S,T	-(-5)	-(-5)	-(-5)	KR
29	पालपुर	112 10	277(68)	P(1)	-(-5)	S,T	-(-5)	-(-5)	BS	PR
30	बबलिया	127 89	361(68)	P(1)	-(5-10)	S,T	-(-5)	-(-5)	-(-5)	KR
31	मयालगाव	70 42	160,30)	-(-5)	-(-5)	S	-(-5)	-(-5)	-(-5)	PR
32	पत्थर खोला	182 12	422(84)	P(1)	-(-5)	S,T	PO	-(-5)	-(-5)	KR
33	मुन्याणी	119 79	208(42)	P(1)	-(5-10)	S	PO	-(5-10)	-(5-10)	KR
34	चिन्तोली	409 56	648(116)	P(1)	-(10+)	S	-(5-10)	-(-5)	-(10+)	KR
35	खात्यून	36 83	125(27)	-(-5)	-(5-10)	S	-(-5)	-(5-10)	-(5-10)	KR

12	13	14	15	16	17	18	19	20	2	1
रातनीखेत कैन्ट Ranikhet Cantt	98)		गेहूँ, जौ Wheat, Barley		36 02	45 73	7 28		Kenali	16
रानीखेत कैन्ट Ranikhet Cantt	101)		गेहूँ, जौ Wheat, Barley	14 57	27 11	19 02	7 69		Pahar Pani	17
रानीखेत कैन्ट Ranikhet Cantt	99)		गेहूँ, जौ Wheat, Barley	45 33	44 11	17 80	35 21		Patalgaon	18
रानीखेत कैन्ट Ranikhet Cantt	80)		गेहूँ, जौ Wheat, Barley	10 12	20 24	34 80	7 69		Kharik Dang	19
रानीखेत कैन्ट Ranikhet Cantt	89)		गेहूँ, जौ Wheat, Barley	27 52	36 42	0 81	1 22		Sade	20
रानीखेत कैन्ट Ranikhet Cantt	(96)		गेहूँ, जौ Wheat, Barley	0 81 GC 7 69)	88 22	70 42	40 47		Surmoli	21
रानीखेत कैन्ट Ranikhet Cantt	(91)		गेहूँ, जौ Wheat, Barley	GC 23 47)	92 68	39 66	28 33		Bharsoli	22
रानीखेत कैन्ट Ranikhet Cantt	'97)		गेहूँ, जौ Wheat, Barley	11 33	23 47	31 16	4 05		Baraha Khal	23
रानीखेत कैन्ट Ranikhet Cantt	(98)		गेहूँ, जौ Wheat, Barley	0 81	18.22	12 14	2 02		Talla Mahargaon	24
रानीखेत कैन्ट Ranikhet Cantt	'98)		गेहूँ, जौ Wheat, Barley	1 21	18 21	6 48	1 62		Malla Mahargaon	25
रानीखेत कैन्ट Ranikhet Cantt	(99)		गेहूँ, जौ Wheat, Barley	3 24	13 76	29 54	1 62		Rikhon	26
रानीखेत कैन्ट Ranikhet Cantt	(87)		गेहूँ जौ Wheat, Barley	3 64	33 99	62 33	8.50		Pipalgaon	27
रानीखेत कन्ट Ranikhet Cantt	89)		गेहूँ, जौ Wheat, Barley	3 24 O(65 97)	40.47	44 52	7 28		Kotsari	28
रानीखेत कैन्ट Ranikhet Cantt	(88)		गेहूँ, जौ Wheat, Barley	26.30 O,32 38)	17.40	15 78	20.24		Palpur	29
रानीखेत कैन्ट Ranikhet Cantt	(88)		गेहूँ, जौ Wheat, Barley	6 48	55 04	57 47	8 90		Bablia	30
रानीखेत कैन्ट Ranikhet Cantt	(88)		गेहूँ, जौ Wheat, Barley	7 69	25 90	34 40	2.43		Mayalgaon	31
रानीखेत कैन्ट Ranikhet Cantt	(84)		गेहूँ, जौ Wheat, Barley	50 99 O 24.28)	40.47	37.65	28 73		Patthar Khola	32
रानीखेत कैन्ट Ranikhet Cantt	(115)		गेहूँ, चावल Wheat, Rice	36 01	42 90	12 55	28.33		Muniyani	33
द्वारहाट Dwarahat	(85)		गेहूँ, चावल Wheat, Rice	37 64	113 72	99 96	158 24		Chintoli	34
द्वारहाट Dwarahat	(65)		गेहूँ, चावल Wheat, Rice		12 55	..	24 28		Khaliyun	35

1	2	3	4	5	6	7	8	9	10	11
36	लम्बार्डी	87 01	146 27)	- -5)	-(10+)	S	- -5)	-(10 +)	-(10+)	KR
37	चन्थर खाणी	106 84	150,29	P 1)	-(10 +)	S	-(5-10)	- 10+)	- 10 +)	KR
38	कलियाली गुण	231 49	401 61)	P(1)	-(10+)	S	-(5-10)	-(+10)	-(10+)	KR
39	कन्याल बाखल	22 26	32 7)	-(-5)	-(10+)	S	- 5-10)	- 10+)	-(10+)	KR
40	कफल गैर	114 13	204(36)	-(-5)	-(10 +)	S	-(-5)	- 10+)	-(10+)	KR
41	बसभीड़ा	79 73	130(27)	P 1)	-(10+)	S	-(-5)	-(10 +)	-(10+)	KR
42	भाबर	115 34	140(26)	-(10+)	-(5-10)	S	-(-5)	- 10+)	-(10+)	KR
43	पाय नगाव	127 48	168(35)	P(1)	- 5-10)	S	-(-5)	- 5-10)	-(5-10)	KR
44	नगर कोटिया	80 13	138(26)	P(1)	-(10+)	S	-(-5)	-(10+)	-(10+)	KR
45	नौगाव	23 88	95(15)	P(1)	-(10 +)	S	-(5-10)	-(10 +)	-(10+)	KR
46	रोडिया बाखल	79 73	80(17)	P 1)	- 10 +)	S	-(-5)	-(10 +)	-(10+)	KR
47	छीपा	34 80	67(11)	- -5)	-(10+)	S	-(-5)	-(10+)	-(10 +)	KR
48	डोटियाल बाखल	66 37	109(19)	- -5)	-(10+)	S	-(5-10)	-(10+)	-(10+)	KR
49	कोठयो	15 78	43(11)	-(-5)	-(10 +)	S	-(5-10)	-(10+)	-(10+)	KR
50	ढोन्डियल बाखल	34 80	84(15)	-(-5)	-(10 +)	S	-(-5)	-(10+)	- 10+)	KR
51	बेमर ढया	20 24				गैर आबाद			Uninhabited	KR
52	बरगल	111 70	169(35)	P(1),M(1)	-(5-10)	S	-(-5)	-(5-10)	-(5-10)	KR
53	मल्ला खाल्डुआ	73 66	85(22)	-(-5)	-(-5)	S	-(-5)	- 5-10)	-(-5)	KR
54	किम बगड	36 83	27(5)	-(-5)	-(10+)	S	-(-5)	-(5-10)	- 10+)	KR
55	जौखाल	254 56	661 115)	-(-5)	-(10+)	S	-(-5)	-(5-10)	-(10+)	KR

12	13	14	15	16	17	18	19	20	2	1
द्वाराहाट Dwarahat	(55)		गेहूँ, चावल Wheat, Rice	22 26	43 71	14 97	6 07		Lambari	36
द्वाराहाट Dwarahat	(45)		गेहूँ, चावल Wheat Rice	19 02	26 71		61 11		Chanthar Khani	37
द्वाराहाट Dwarahat	(90)		गेहूँ, चावल Wheat, Rice	37 64	80 54	5 26	108 05		Kalyali Gun	38
द्वाराहाट Dwarahat	(85)		गेहूँ, चावल Wheat, Rice		8 09		14,17		Kanyal Bakhal	39
द्वाराहाट Dwarahat	(45)		गेहूँ, मडवा Wheat, Mandwa	31 57	48 97		33 59		Kafal Gair	40
रानीखेत कैन्ट Ranikhet Cantt	(108)		गेहूँ, चावल Wheat, Rice	13 76	27 92		38 05		Basbhira	41
रानीखेत कैन्ट Ranikhet Cantt	(98)		गेहूँ, मडवा Wheat Mandwa		33 19		82 15		Bhabar	42
रानीखेत कैन्ट Ranikhet Cantt	(100)		गेहूँ, चावल Wheat, Rice	11 33	34 30		81 35		Payalgaon	43
रानीखेत कैन्ट Ranikhet Cantt	(110)		गेहूँ, चावल Wheat, Rice		26 71		53 42		Nagar Kotiya	44
रानीखेत कैन्ट Ranikhet Cantt	(115)		गेहूँ, चावल Wheat Rice		14 57	5 67	3 64		Naugaon	45
द्वाराहाट Dwarahat	(14)		गेहूँ, चावल Wheat, Rice	1 21	35 62		42 90		Rodia Bakhal	46
द्वाराहाट Dwarahat	(85)		गेहूँ, चावल Wheat, Rice		14 56		20 24		Chhipa	47
रानीखेत कैन्ट Ranikhet Cantt	(106)		गेहूँ, मडवा Wheat, Mandwa		25 09		41 28		Dotiyal Bakhal	48
रानीखेत कैन्ट Ranikhet Cantt	(105)		गेहूँ, मडवा Wheat, Mandwa		7 69		8 09		Kothaun	49
रानीखेत कैन्ट Ranikhet Cantt	(109)		गेहूँ, मडवा Wheat, Mandwa		13 76		21 04		Dhondiyal Bakhal	50
रानीखेत कैन्ट Ranikhet Cantt	(105)				19.03		1 21		Besar Dhaya	51
द्वाराहाट Dwarahat	(6)		गेहूँ, चावल Wheat, Rice		48 56		63 14		Bargal	52
रानीखेत कैन्ट Ranikhet Cantt	(90)		गेहूँ, चावल Wheat, Rice	11 33	26 31		36 02		Malla Khaldua	53
रानीखेत कैन्ट Ranikhet Cantt	(100)		गेहूँ, चावल Wheat, Rice		10 52		26 31		Kim Bagar	54
रानीखेत कैन्ट Ranikhet Cantt	(98)		गेहूँ, चावल Wheat, Rice	4 05 GC(1 21)	152 98	56.25	40 07		Jaikhal	55

1	2	3	4	5	6	7	8	9	10	11
56	भेली पार	42 09	81 15	-(-5)	-(-5)	S	- -5)	-(-5	-(-5)	KR
57	तल्ला खरडुवा	61 92	94 19)	- -5)	-(-5)	S	-(-5)	- -5	-(-5	KR
58	दुबसिन	94 70	62(13	-(-5)	-(-5)	S	-(-5)	-(-5,	-(5 10)	KR
59	केलानी	208 83	262(51)	-(-5)	-(-5)	S	-(-5)	- -5)	-(5-10)	KR
60	उपराडी	270 74	519(100)	P(1)	-(-5)	S	PO	-(-5)	-(-5)	KR
61	भेलीनार	45 73	42(8)	-(-5)	-(-5)	S	-(-5)	-(-5)	-(-5)	KR
62	पपडिया	56 66	56(10)	-(-5)	-(-5)	S	-(-5)	-(-5)	-(-5)	KR
63	गोलना	132 98	379(68)	P(1)	-(-5)	S	-(-5)	-(-5)	-(-5)	KR
64	सनण भौडा	144 48	214(42)	-(-5)	-(-5)	S	-(-5)	-(-5)	-(-5)	KR
65	कफल टाना	275.20	253 34)	-(-5)	-(-5)	S	-(-5)	-(-5)	-(5-10)	KR
66	स्वाल बीना	335.09	312 72)	-(-5)	-(-5)	S	-(-5)	-(-5)	-(5-10)	KR
67	चौना	148 93	203(40)	P(1)	-(-5)	S	-(-6)	-(-5)	-(-5)	KR
68	कुमलेश्वर	180 50	431(79)	P(1)	-(-5)	S	-(-5)	-(-5)	-(-5)	KR
69	टिटरी	360.59	734 140)	P(1)	-(-5)	S	-(-5)	-(-5)	-(-5)	KR
70	सौगढ	117 36	169 36	-(-5)	-(-5)	S	-(-5)	-(5)	-(10+)	KR
71	घन्याल वल्ला	76 89	62(12)	P(1)	-(-5)	S	-(-5)	-(-5)	-(-5,	KR
72	भेली पाटली	70 01	139(29)	-(-5)	-(-5)	S	-(-5)	-(-5)	-(-5)	KR
73	सुनौली	195.87	248(43)	P(1)	-(-5)	S	-(-5)	-(-5)	-(-5)	KR
74	घन्याल वल्ला	182 92	298 55)	P 1)	-(-5)	S	-(-5)	-(-5)	- -5)	KR
75	बनमरा	161.48	371(81)	M(1),P(1)	-(-5)	S	-(-5)	-(5-10)	BS	FR

12	13	14	15	16	17	18	19	20	2	1
द्वाराहाट Dwarahat	(80)		गेहूँ, चावल Wheat, Rice	10 93		18 21		12 95	Bheli Par	56
द्वाराहाट Dwarahat	85)		गेहूँ, चावल Wheat Rice	2 02		25 10	2 02	32 78	Talla Khaldua	57
द्वाराहाट Dwarahat	88)		गेहूँ चावल Wheat, Rice	15 78		26 71		52 21	Dubsil	58
रामनगर Ramnagar	(128)		गेहूँ, चावल Wheat, Rice	8 09		58 28		142 46	Kelani	59
रानीखेत कैन्ट Ranikhet Cantt	(70)		गेहूँ, चावल Wheat, Rice	12 95		130 71		127 08	Uprari	60
रानीखेत कैन्ट Ranikhet Cantt	(70)		गेहूँ चावल Wheat, Rice	5 67		12 14	11 33	16 59	Bhelwar	61
रानीखेत कैन्ट Ranikhet Cantt	90)		गेहूँ, चावल Wheat, Rice	21 45	O(6 48)	8 09	10 52	10 12	Paparhiya	62
रानीखेत कैन्ट Ranikhet Cantt	93)		गेहूँ, चावल Wheat, Rice	33 59	GC(19 02)O(5 67)	31 97	6 48	56 25	Golna	63
रामनगर Ramnagar	(124		गेहूँ चावल Wheat, Rice	37 14		67 99	10 93	27 92	Sanar Bhirha	64
रामनगर Ramnagar	(130)		गेहूँ, चावल Wheat, Rice	59 49		87 82		128 89	Kafal Tana	65
रामनगर Ramnagar	(131)		गेहूँ, चावल Wheat, Rice	65 16		121 81		148 12	Gwal Beena	66
रामनगर Ramnagar	(124		गेहूँ, चावल Wheat, Rice	31 16		64 35		53 42	Chauna	67
रानीखेत कैन्ट Ranikhet Cantt	(92)		गेहूँ, चावल Wheat, Rice	40 07	GC(2 43,O(27 52)	52 61	26 71	31.16	Kumaleshwar	68
रानीखेत कैन्ट Ranikhet Cantt	91)		गेहूँ, चावल Wheat, Rice	129 10	O 74 46)	68 80	72 45	15 78	Titari	69
रामनगर Ramnagar	(133)		गेहूँ, चावल Wheat, Rice	32 38		43 70		41 28	Saugarh	70
रानीखेत कैन्ट Ranikhet Cantt	(93)		गेहूँ, चावल Wheat, Rice	25.90		25 90	24 69	0 40	Ghaniyal Walla	71
रानीखेत कैन्ट Ranikhet Cantt	(91)		गेहूँ, चावल Wheat, Rice		O(2 43)	27 52	6 07	33 99	Seli Patli	72
रानीखेत कैन्ट Ranikhet Cantt	(91)		गेहूँ, चावल Wheat, Rice	87 01	O(22 66)	36 02		50 18	Sunoli	73
रानीखेत कैन्ट Ranikhet Cantt	(93)		गेहूँ, चावल Wheat, Rice		O 4 86)	79 72	49 78	48 56	Ghanyal Palla	74
रानीखेत कैन्ट Ranikhet Cantt	(65)		गेहूँ, चावल Wheat, Rice	16 19	O 4 86)	25 50	101 98	12 95	Walmara	75

1	2	3	4	5	6	7	8	9	10	11
76	कनारी खील	48 97	33(6)	-(10+)	-(-5)	S	-(5-10)	-(10+)	-(10+)	KR
77	पचरुवा टाना	51 40	112(21)	P(1)	-(-5)	S	-(-5)	-(-5)	-(-5)	KR
78	पचरुवा केहरगाव	47 76	57(7)	-(-5)	-(-5)	T	-(-5)	-(-5)	BS	PR
79	खिमल खर्ना	87 82	80(14)	-(5-10)	-(-5)	C	-(-5)	-(-5)	-(-5)	KR
80	तामा ढौन	177 26	767(144)	P(1)	-(-5)	S	-(-5)	-(-5)	-(10+)	KR
81	बौली खैलानी	74 87	213(92)	-(5-10)	-(-5)	S	-(-5)	-(-5)	-(10+)	KR
82	उदयपुर	131 53	746(144)	P(1)	-(5-10)	W	PO	-(-5)	-(10+)	PR
83	भकुडा तल्ला	44 92	409(73)	P(1)	-(-5)	S	-(-5)	-(-5)	-(10+)	PR
84	कन्होनी तल्ली	44 52	54(10)	-(-5)	-(-5)	S	-(-5)	-(-5)	BS	PR
85	ग्वाली	113.32	384(80)	-(-5)	-(-5)	S	-(-5)	-(-5)	BS	PR
86	झगड्वा बगड़	20 24			गैर आबाद				Uninhabited	PR
87	नगरगाव	17 81	52(13)	-(-5)	-(-5)	T	-(-5)	-(-5)	BS	PR
88	केहडगाव	413 20	945(178)	P(1)	-(-5)	T	-(-5)	-(-5)	BS	PR
89	कारचूली बगड	14 97			गैर आबाद				Uninhabited	PR
90	जसपुर	201 54	853(200)	H(1), PUC(1)	FPC(1), PHC(1)	T	PTO	-(-5)	BS	PR
91	पीपल खाल	120 20	283(54)	P(1),M(1)	-(-5)	S	PO	-(-5)	BS	PR
92	गगा खाला	102 39	173(41)	M(1)	-(-5)	S	-(-5)	-(-5)	BS	PR
93	पैठाना	165 12	496(120)	P(1),M(1)	-(-5)	S	-(-5)	-(-5)	BS	PR
94	पिपौडा	51 80	139(32)	M(1)	-(-5)	S	-(-5)	-(-5)	BS	PR
95	धीकाः	116 96	223(91)	P(1)	-(-5)	T	-(-5)	-(10+)	BS	PR

12	13	14	15	16	17	18	19	20	2	1
रानीखेत कैन्ट Ranikhet Cantt (65)			गेहूँ, चावल Wheat, Rice		8 50	25 09	15 38		Kanari Khil	76
रानीखेत कैन्ट Ranikhet Cantt (80)			गेहूँ, चावल Wheat Rice	0 81	23 47	8 50	18 62		Pachiruwa Tana	77
रानीखेत कैन्ट Ranikhet Cantt (3)			गेहूँ, चावल Wheat, Rice		19 43	2 83	25 50		Pachruwa Kehar	78
रानीखेत कैन्ट Ranikhet Cantt (80)		ED	गेहूँ, चावल Wheat, Rice	GC(25 90)	23 07	6 07	32 78		Gaon Simal Gwina	79
रानीखेत कैन्ट Ranikhet Cantt (79,		ED	गेहूँ, चावल Wheat, Rice	O 42 49)	45 33		89 44	TEM(1)	Tama Dhaun	80
रानीखेत कैन्ट Ranikhet Cantt (82)			गेहूँ, चावल Wheat, Rice	14 16 O,11 74)	20 64	8 50	6 88		Bauli Khailani	81
रानीखेत कैन्ट Ranikhet Cantt (80)		ED	गेहूँ, चावल Wheat, Rice	GC 24 69)	53 02	10 12	57 87	TEM 1)	Udaypur	82
रानीखेत कैन्ट Ranikhet Cantt (77)		ED	गेहूँ चावल Wheat, Rice		35 02	2 43	6 88		Bhakura Talla	83
रानीखेत कैन्ट Ranikhet Cantt (90)		...	गेहूँ, चावल Wheat, Rice		19 43	15 78	9 31		Kanhauni Talli	84
रानीखेत कैन्ट Ranikhet Cantt (2)			गेहूँ, चावल Wheat, Rice	5 26	49 78	50 18	8 10		Gwali	85
रानीखेत कैन्ट Ranikhet Cantt (92)				O(11 74)		2 83	5 67		Jhagaruwa Bagar	86
रानीखेत कैन्ट Ranikhet Cantt (12)		ED	गेहूँ, चावल Wheat, Rice		13 76	2 43	1 62		Nagargaon	87
रानीखेत कैन्ट Ranikhet Cantt (12)		ED	गेहूँ, चावल Wheat Rice	O(14 16)	132 34	79 73	186 97		Kalharhgaon	88
रानीखेत कैन्ट Ranikhet Cantt (10)				O(14 57)			0 40		Karchuli Bagar	89
रानीखेत कैन्ट Ranikhet Cantt (75)		ED,EO	गेहूँ, चावल Wheat, Rice	56 66 O(40 07)	63 13	23 88	17 80		Jaspur	90
रानीखेत कैन्ट Ranikhet Cantt (80)			गेहूँ, चावल Wheat, Rice	3 24	55 44	12 55	48 97		Pipal Khal	91
रानीखेत कैन्ट Ranikhet Cantt (77)			गेहूँ, चावल Wheat, Rice	35 21	32 38	10 52	24 28		Ganga Jhala	92
रानीखेत कैन्ट Ranikhet Cantt (73)		ED,EO	गेहूँ, चावल Wheat, Rice	38 45 O'25 90)	33 59	44 11	23 07		Paithana	93
रानीखेत कैन्ट Ranikhet Cantt (72)		ED	गेहूँ, चावल Wheat, Rice	O(6 07)	25 90	14 97	4 86		Pipaura	94
रानीखेत कैन्ट Ranikhet Cantt (93)			गेहूँ, चावल Wheat, Rice	14 57	43 30	7 69	51 40		Dheeka	95

1	2	3	4	5	6	7	8	9	10	11
96	तिमोली	160 67	446 98)	P 1)	-(-5)	S	- -5)	- -5)	BS	KR
97	छयानी	63 95	157 34	-(-5	O 1	S	-(-5)	-(-5	BS	KR
98	भौन लेख	25 09	59 3	-(-5)	- -5)	S	- -5)	-(-5)	BS	KR
99	घन्याल	134 77	257 51)	P(1)	-(10+)	S	-(-5	- 10+)	- -5	KR
100	चकरगाव	639 83	908(173)	- -5)	-(10+)	S,T	PO	-(10+)	- 5-10)	KR
101	मस्मोली	381 63	669(120	P 1),M 1)	-(5-10)	T,S	-(-5)	-(-5)	-(-5)	KR
102	जुनिया	85 80	154 28)	- -5)	- -5	S	-(-5)	-(-5)	-(-5)	KR
103	हासली	123.84	164 33)	-(-5)	D(1)	S	-(-5)	-(-5)	-(-5)	KR
104	गराई खेत	188 59	206(33)	P(1),M(1), PUC(1)	SMP(1), TPC 1)	S	PO	प्रतिदिन DAILY	-(-5)	KR
105	जस कोट	92 27	89(19)	P 1)	D(1)	S	-(-5)	-(-5)	-(-5)	KR
106	बुरुश पानी	388 51	514(110)	P(1)	-(-5)	S	-(-5)	- -5)	- -5)	KR
107	मटखानी	407 53	1,103(199)	P 2)	H(1)	S	-(10+)	-(-5)	-(-5)	KR
108	कफलगाव	369 49	395 73)	P(1),M(1), PUC 1)	- -5)	T,S	- -5)	-(-5)	-(-5)	KR
109	लखर कोट	83 37	96(20)	- -5)	- -5)	S	-(-5)	-(-5)	-(-5)	KR
110	सारसों	212 48	383(39)	P 1)	-(-5)	T,S	- 5-10)	- -5)	-(-5)	KR
111	गुद लेख	227 84	293(67)	P(1)	-(-5)	T	PO	-(-5)	-(-5)	KR
112	मौमगाव	182 92	220(50)	-(-5)	-(10+)	S	-(5-10)	-(10+)	-(-5)	KR
113	जनर खानी	88 63	196 35)	-(-5)	-(-5)	S	-(-5)	-(-5)	-(-5)	KR
114	चिड खण्ड	82 96	163 35)	P(1)	-(-5)	S	-(-5)	- -5)	-(-5)	KR
115	बमई	247 27	562(11)	P(1)	- -5)	T	PO	-(-5)	-(-5)	KR

12	13	14	15	16	17	18	19	20	2	1
रानीखेत कैन्ट Ranikhet Cantt	(70	ED	गेहूँ, चावल Wheat Rice 59 49	GC(25 09)	50 99	14 58	10 52		Timali	96
रानीखेत कैन्ट Ranikhet Cantt	(72)		गेहूँ, चावल Wheat, Rice 22 26		21 15		20 24		Chhayani	97
रानीखेत कैन्ट Ranikhet Cantt	70)		गेहूँ, चावल Wheat, Rice 9.71		8 90		6 48		Bhaun Lekh	98
रानीखेत कैन्ट Ranikhet Cantt	90)		गेहूँ, चावल Wheat, Rice 22 26		58 68	53 42	0 41		Ghanival	99
रामनगर Ramnagar	123)		गेहूँ, चावल Wheat, Rice 92 27		208 83	336 71	2 02		Chakargaon	100
रामनगर Ramnagar	(110)		गेहूँ, मडुवा Wheat Mandwa 57 47	O(4 45	148 52	169 57	1 62		Masnoli	101
रामनगर Ramnagar	(120)		गेहूँ, चावल Wheat, Rice 5 67		38 45	40 47	1 21		Juniya	102
रामनगर Ramnagar	(107)		गेहूँ, मडुवा Wheat, Mandwa 6 48		43 71	72 44	1 21		Hansali	103
रामनगर Ramnagar	107)		मडुवा, चावल Mandwa, Rice 66 78		44 52	76 48	0 81		Sarai Khet	104
रामनगर Ramnagar	(124)		मडुवा, चावल Mandwa, Rice 24 28		29 54	37 64	0 81		Jas Kot	105
रामनगर Ramnagar	(122)		मडवा, चावल Mandwa, Rice .		155 40	230 28	2 83		Burra Pani	106
रामनगर Ramnagar	(124)		मडवा, चावल Mandwa, Rice 9 31		180 09	214 49	3 64		Matkhani	107
रामनगर Ramnagar	(122)		गेहूँ, चावल Wheat, Rice 32 38		96 32	239 18	1 61		Kafalgaon	108
रामनगर Ramnagar	(119)		गेहूँ, चावल Wheat, Rice 23 07		25 50	34 40	0 40		Lakhar Kot	109
रामनगर Ramnagar	(108)		मडवा, चावल Mandwa, Rice 33 15		78 92	98 75	1 62		Sarson	110
रामनगर Ramnagar	(91)		मडवा, चावल Mandwa, Rice 58 68	O(1 62)	67 58	98 75	1 21		Gudlekh	111
रामनगर Ramnagar	(105)		गेहूँ, चावल Wheat, Rice 18 21	O(1 62)	65 16	97 13	0 80		Singaon	112
रानीखेत कैन्ट Ranikhet Cantt	(83)		मडवा, चावल Mandwa Rice 2 83	GC(1 21)	39 26	36 83	8 90		Janar Khani	113
रानीखेत कैन्ट Ranikhet Cantt	(81)		मडवा, चावल Mandwa, Rice		49 78	29 14	4 04		Chir Khand	114
रानीखेत कैन्ट Ranikhet Cantt	(83)		मडवा चावल Mandwa, Rice 35 61	GC 6 48)	103 60	54 70	6 88		Basai	115

1	2	3	4	5	6	7	8	9	10	11
116	कमेट पानी	94 70	121(29)	-(-5)	-(-5)	T	-(-5)	-(-5)	-(-5)	KR
117	अगासपुर	80 14	74(17)	P(1)	H(1)	I	-(-5)	-(-5)	-(-5)	KR
118	मसोडा	109 68	130(30)	-(-5)	-(-5)	T	-(-5)	-(-5)	-(-5)	KR
119	सेरा	95.51	203(45)	-(-5)	-(-5	T	-(-5	-(5-10)	-(5-10)	KR
120	भनरिया हसा	52 61	114(27)	-(-5)	-(-5)	S	-(-5)	-(-5	-(5-10	KR
121	जाली खान	99 56	76(15)	-(-5)	-(-5)	S	-(-5)	-(-5)	-(-5)	KR
122	गाजर	214 90	293(56)	-(-5)	-(-5)	S	-(-5)	-(10+)	-(-5)	KR
123	बजर फोडा	227.44	342 59)	-(-5)	-(-5)	S	-(-5)	-(-5)	-(-5)	KR
124	ग्वालीगाव तल्लीमल्ली	63.54	146(31)	-(-5)	-(-5)	S	-(-5)	-(-5)	-(-5)	KR
125	भनरिया खडकू	73 66	162(31)	-(-5)	-(-5)	T	-(-5)	-(-5)	-(-5)	KR
126	केलानी	70 82	187(43)	-(-5)	-(-5)	S	PO	-(-5)	-(-5)	KR
127	चनोली तल्ली मल्ली	157 43	306,80)	P(1),M(1)	-(-5)	T	-(-5)	-(-5)	-(10+)	KR
128	रतखेत	26 30	73(15)	-(-5)	-(-5)	S	-(-5)	-(-5)	-(-5)	KR
129	झीरा जामर	40.47	35(8)	-(-5)	-(-5)	S	-(-5,	-(-5)	-(-5)	KR
130	भकुडा मल्ला	541 49	1,107(225)	P(1)	-(5-10)	T	-(-5)	-(-5)	-(10+)	KR
131	ठकुरोला	126 67	174(29)	-(-5)	-(-5)	T	-(5-10)	-(10+)	-(-5)	KR
132	गिवई पानी	180 90	263(53)	P(1)	-(5-10)	S	-(5-10)	-(10+)	-(-5)	KR
133	मगरोखन	163 91	271(57)	-(-5)	-(-5)	S	-(-5)	-(10+)	-(-5)	KR
134	गोगनिया बासी सीम	159 45	292(63)	-(-5)	-(5-10)	R	-(-5)	-(-5)	-(-5)	KR
135	कनारी थोड	168 36	318(64)	-(-5)	-(5-10)	T	-(-5)	-(-5)	-(-5)	KR

12	13	14	15	16	17	18	19	20	2	1
रानीखेत कैन्ट Ranikhet Cantt	(85)		मडवा, चावल Mandwa, Rice	4 05 GC(0 40)	33 99	45 73	10 53		Kamet Pani	116
रानीखेत कैन्ट Ranikhet Cantt	(84)		मडवा, चावल Mandwa Rice	29 95	23 88	24 69	1 62		Agasaur	117
रानीखेत कैन्ट Ranikhet Cantt	(84)		मडवा, चावल Mandwa Rice	24.28	33 59	46 14	5 67		Masora	118
रानीखेत कैन्ट Ranikhet Cantt	(86)		मडवा, चावल Mandwa, Rice	6 07 GC(0 81)	46 14	37 23	5 26		Sera	119
रानीखेत कैन्ट Ranikhet Cantt	(87)		मडवा, चावल Mandwa, Rice	6 07 GC 2 02)	21 04	21 86	1 62		Bhanaria Hansa	120
रामनगर Ramnagar	(117)		गेहूँ, चावल Wheat, Rice		23 07	75 68	0 81		Jali Khan	121
रामनगर Ramnagar	(120)		गेहूँ, चावल Wheat, Rice	4 86	80 13	128 29	1 62		Ganjar	122
रामनगर Ramnagar	(118)		गेहूँ चावल Wheat, Rice	48.16	64 75	113 32	1 21		Bajar Phora	123
रानीखेत कैन्ट Ranikhet Cantt	(80)		मडवा, चावल Mandwa, Rice	3 24	28 73	28 73	2 84		Gwaligaon Talli	124
रानीखेत कैन्ट Ranikhet Cantt	(70)		मडवा, चावल Mandwa, Rice	8 09	30 36	31 16	4 05		Malli Bhanriya Kharku	125
रानीखेत कैन्ट Ranikhet Cantt	(70)		मडवा, चावल Mandwa, Rice	14 97 GC(0 81)	29 14	23 88	2 02		Kelani	126
रानीखेत कैन्ट Ranikhet Cantt	(70)		गेहूँ, चावल Wheat, Rice	6 48	84 18	3.24	63 53		Chanoli Talli	127
रानीखेत कैन्ट Ranikhet Cantt	(70)		मडवा, चावल Mandwa, Rice	GC(1 21)	7 28	16 19	1 62		Malli Ratkhet	128
रानीखेत कैन्ट Ranikhet Cantt	(70)		मडवा, चावल Mandwa, Rice	15 38	10 92	8 50	5 67		Jhipa Jabhar	129
रानीखेत कैन्ट Ranikhet Cantt	(75)		गेहूँ चावल Wheat, Rice	8 09 GC 1.21)	205 59	52 62	273 98		Bhakura Malla	130
रामनगर Ramnagar	(112)		मडवा, चावल Mandwa, Rice	15 38	43 71	67 18	0 40		Ekuraula	131
रामनगर Ramnagar	(112)		गेहूँ, जौ Wheat, Barley	30 35	20 64	129 10	0 81		Giwai Pani	132
रामनगर Ramnagar	(111)		मडवा, चावल Mandwa, Rice		77 30	85 80	0 81		Mangron Khal	133
रामनगर Ramnagar	(111)		गेहूँ, जौ Wheat, Barley	13 76	53 83	74 46	17 40		Goganya Basi	134
रानीखेत कैन्ट Ranikhet Cantt	(111)		गेहूँ, जौ Wheat, Barley	59 49	50.18	53 43	5 26		Seem Kanari Thorh	135

1	2	3	4	5	6	7	8	9	10	11
136	भेटी	57 87	128(21)	-(-5)	-(-5)	S	-(-5)	-(-5)	-(-5)	KR
137	मलती महरोनी	219 75	403(73)	P(1)	-(-5)	T	-(-5)	-(-5)	-(-5	KR
138	बिसारा खेत	170 38	321(52)	P(1)	-(5-10)	T	PO	प्रतिदिन DAILY	- -5)	KR
139	रूधोनी	247 28	560 121)	P(1)	-(5-10)	T	-(5-10)	-(5-10)	-(-5)	KR
140	कलझीपार जवार	158 64	324(72)	P(1)	- 5-10)	T	-(-5)	-(-5)	BS	KR
141	नौगाव	117 36	307(48)	-(-5)	-(-5)	T	-(-5)	-(5-10)	- -5)	KR
142	दुधोरी बीर खाल	276 01	437(88)	P(1)	- 5-10)	T	-(-5)	-(-5)	-(-5)	KR
143	तलती महरोनी	188 18	393(76)	P(1)	-(-5)	S	-(-5)	-(-5)	BS	KR
144	कल्यानपुर	282 48	376(77)	P(1)	SMP(1)	T	-(-5)	-(-5)	BS	KR
145	बनसारी	77 30	165(40)	-(-5)	-(-5)	R	-(-5)	-(-5)	BS	KR
146	तल्ला धनेरा	15 78	165(32)	-(-5)	-(-5)	T	-(-5)	-(-5)	BS	KR
147	नीमू गैर	26 31	149(29)	-(-5)	-(-5)	R	-(-5)	-(5-10)	BS	KR
148	मल्ला धनेटा	22.26	77(14)	-(-5)	-(-5)	T	-(-5)	-(5-10)	-(-5)	KR
149	गढ स्यारी	172 00	443(82)	H(1),M 1)	- -5)	S	-(-5)	- 5-10)	BS	KR
150	तैल	386 49	1,120(228)	P(1),M(1)	D(1)	S	PO	-(-5)	BS	KR
151	चिचौन	101 58	282(67)	-(-5)	-(-5)	T	PTO	-(-5)	BS	KR
152	एराडी बिष्ट	83 69	683 138)	P(1)	-(-5)	T	PO	-(-5)	-(-5)	KR
153	कमान	86 20	180(50,	P(1),M(1)	-(-5)	T	-(-5)	-(5-10)	BS	KR
154	गुमटी	133 55	449(84)	P(1),M(1)	-(-5)	S	-(-5)	प्रदिदिन DAILY	-(-5)	KR
155	डठैवाली	12 13					गैर आबाद		Uninhabited	KR

12	13	14	15	16	17	18	19	20	2	1
रानीखेत कैन्ट Ranikhet Cantt	(110		गेहूँ, चावल Wheat, Rice		27 92	5 26	24 69		Bheti	136
रानीखेत कैन्ट Ranikhet Cantt	(70)		मडवा, चावल Mandwa, Rice	126 (7	70 01	14 98	8 09		Malli Mahroli	137
रानीखेत कैन्ट Ranikhet Cantt	(79)		गेहूं, चावल Wheat, Rice	31 57	49 37	7(08	13 36		Bisara Khet	138
रानीखेत कैन्ट Ranikhet Cantt	(75)		गेहूँ, जौ Wheat, Barley	18 62	139 63	46 54	42 49		Rudholi	139
रानीखेत कैन्ट Ranikhet Cantt	(75)		गेहूँ, जौ Wheat Barley		74 06	61 11	23 47		Kaljhipar Rajwar	140
रानीखेत कैन्ट Ranikhet Cantt	(75)		गेहू चावल Wheat, Rice	14 16	43 71	16 19	43 30		Naugaon	141
रानीखेत कैन्ट Ranikhet Cantt	(80)		गेहूँ, जौ Wheat, Barley		82 96	143 27	49 78		Dudhori Bir Khal	142
रानीखेत कैन्ट Ranikhet Cantt	(80)		गेहूँ, जौ Wheat Barley	49 37 GC(2 83)	66 38	55 44	14 16		Talli Mahroli	143
रानीखेत कैन्ट Ranikhet Cantt	(80)		गेहूँ, चावल Wheat, Rice	188 59 GC(1 62)	82 96	6 48	2 83		Kalyanpur	144
रानीखेत कैन्ट Ranikhet Cantt	(80)		गेहूँ, चावल Wheat, Rice	GC 5 67)	14 57	48 56	8 50		Bansari	145
रानीखेत कैन्ट Ranikhet Cant	75,		गेहूँ, चावल Wheat, Rice		11 73	1 62	2 43		Talla Dhaneta	146
रानीखेत कैन्ट Ranikhet Cantt	(75)		गेहूँ, चावल Wheat, Rice	0 81	18 62	4 86	2 02		Nimu Gair	147
रानीखेत कैन्ट Ranikhet Cantt	(75)		गेहूँ चावल Wheat, Rice		12 95	0 40	8 91		Malla Dhaneta	148
रानीखेत कैन्ट Ranikhet Cantt	(75)		गेहूँ, चावल Wheat, Rice	48 97 O(4 05)	30 76	84 98	3 24		Garh Syari	149
रामनगर Ramnagar	(75)		गेहूँ, चावल Wheat, Rice	29 54	213 28	102 39	41 28		Nail	150
रामनगर Ramnagar	(80)		गेहूँ, चावल Wheat, Rice	17 40	63 14	5 26	15 78		Chichon	151
रामनगर Ramnagar	(77)		गेहूँ, चावल Wheat, Rice	58 28	126 27	96 71	2 43		Airari Bistl	52
रानीखेत कैन्ट Ranikhet Cantt	(75)		गेहूँ, चावल Wheat, Rice	46 95 O(2 43)	28 32	4 86	3.64		Kaman	153
रामनगर Ramnagar	(80)		गेहूँ, चावल Wheat, Rice	10 12 ...	65 97	8.90	48 56		Gumti	154
रानीखेत कैन्ट Ranikhet Cantt	(76)				3 64	1.21	7 28		Dadhaiwali	155

1	2	3	4	5	6	7	8	9	10	11
156	गडखेत	47 35	71(15)	-(-5)	-(-5)	S	-(-5)	-(-5)	-(-5)	KR
157	कुसिया चौन तल्ला	40 87	170(55)	-(-5)	-(-5)	T	-(-5)	-(-5)	-(-5)	KR
158	कुसिया चौन मल्ला	60 30	125(27)	P(1)	-(5-10)	S	-(-5)	-(-5)	-(-5)	KR
159	ढया किचार	22 26	80(25)	-(-5)	-(5-10)	S	-(-5)	-(5-10)	-(-5)	KR
160	बाजखेत	72 04	163(41)	-(-5)	-(5-10)	T	-(-5)	-(5-10)	BS	KR
161	राम सिंह किचार	24 69	62(11)	-(-5)	-(5-10)	S	-(-5)	-(-5)	-(-5)	KR
162	तल्ला मटेला	25 09	116(28)	-(-5)	-(-5)	T	-(-5)	-(-5)	-(-5)	KR
163	फनिया	82 96	311(68)	P(1)	-(-5)	T	-(-5)	-(-5)	-(-5)	KR
164	मल्ला मटेला	96 72	204(44)	-(-5)	-(-5)	T,O	-(-5)	-(-5)	-(-5)	KR
165	आम खेत	28 33	66(15)	-(-5)	-(-5)	T	-(-5)	-(-5)	-(-5)	KR
166	अटलिया	36 83	37(9)	-(-5)	-(-5)	S	-(-5)	-(-5)	-(-5)	KR
167	कन मूगा	27 93	70(16)	P(1),M(1)	-(-5)	T	-(-5)	-(-5)	-(-5)	KR
168	बावडी किचार	114 93	342(61)	P(1),M(1)	-(-5)	O	PO	-(-5)	-(-5)	KR
169	पिलखो	23 47	162(30)	-(-5)	-(-5)	T	-(-5)	-(-5)	-(-5)	KR
170	डुगर	148 52	386 85)	P(1)	MCW(1), O(1)	S,O	-(-5)	-(-5)	BS	KR
171	एराडी रजवार	299 48	472(94)	-(-5)	CHW(1)	R	PO	-(-5)	-(-5)	KR
172	भैसोडा	132 34	118(22)	-(-5)	-(-5)	O	-(-5)	-(-5)	-(-5)	KR
173	कनकोट	51 40	250(44)	-(-5)	-(-5)	T	-(-5)	-(-5)	-(-5)	KR
174	नेत बुधानी	217.73	343(65)	P(1)	-(-5)	T,O	-(-5)	-(-5)	-(-5)	KR
175	झोजा कोट	65 16	88(16)	-(-5)	-(-5)	O	-(-5)	-(-5)	-(-5)	KR

12	13	14	15	16	17	18	19	20	2	1
रामनगर Ramnagar	(8))		गेहूँ, चावल Wheat, Rice 5 67		21 04	0 40	20 24		Garh Khet	156
रामनगर Ramnag r	(74)		गेहूँ चावल Wheat Rice		26 71	10 12	4 04		Kusiya Chaun	157
रामनगर Ramnagar	(72)		गेहूँ चावल Wheat Rice		21 85	17 00	21 45		Talla Kusiya Chaun	158
रामनगर Ramnagar	(70)		गेहू चावल Wheat, Rice		14 57	6 07	1 62		Malla Dhaia Kichar	159
रामनगर Ramnagar	(70)		गेहूँ, चावल Wheat Rice		36 43	2 02	33 59		Baj Khet	160
रामनगर Ramnagar	(73)		गेहूँ चावल Wheat, Rice		12 95	8 50	3 24		Ram Singh	161
रानीखेत कैन्ट Ranikhet Cantt	65)		गेहूँ, चावल Wheat, Rice 3 24		14 16	2 02	5 67		Kichar Talla Matela	162
रानीखेत कैन्ट Ranikhet Cantt	70)		गेहूँ, चावल Wheat, Rice 17 40		44 11		21 45		Faniya	163
रानीखेत कैन्ट Ranikhet Cantt	(67)	..	गेहूँ, चावल Wheat, Rice 4 86	O(0 81)	32 78	5 67	52 60		Malla Matela	164
रानीखेत कैन्ट Ranikhet Cantt	(66)		गेहूँ, चावल Wheat, Rice .		14 57		13 76		Amkhet	165
रानीखेत कैन्ट Ranikhet Cantt	(67)		गेहूँ, चावल Wheat Rice 15 38	R(0 40)	13 36	6 07	1 62		Atalıy	166
रानीखेत कैन्ट Ranikhet Cantt	(67)		गेहूँ, चावल Wheat, Rice 5 26		17 00		5 67		Kan Munga	167
रानीखेत कैन्ट Ranikhet Cantt	88)		गेहूँ, चावल Wheat, Rice 8 50		65 16		41 27		Bawari Kichar	168
रानीखेत कैन्ट Ranikhet Cantt	(66)		गेहूँ चावल Wheat, Rice		18 21		5 26		Pilkhi	169
रानीखेत कैन्ट Ranikhet Cantt	(66)		गेहूँ, चावल Wheat Rice 76 08	O(2 83)	40 47	0 81	28 33		Dungri	170
रानीखेत कैन्ट Ranikhet Cantt	(65)		गेहूँ, चावल Wheat Rice 154.60	O(4 05)	73 25	59 08	8 50		Airari Rajwar	171
रानीखेत कैन्ट Ranikhet Cantt	(67)		गेहूँ, चावल Wheat, Rice 16 19		21 85	24 28	70 02		Bhaisora	172
रानीखेत कैन्ट Ranikhet Cantt	(70)		गेहूँ, चावल Wheat, Rice		35 21	.	16 19		Kankot	173
रानीखेत कैन्ट Ranikhet Cantt	75)		गेहूँ, चावल Wheat, Rice		62 32	15 38	140 03		Tol Budhani	174
रानीखेत कैन्ट Ranikhet Cantt	(75)		गेहूँ, चावल Wheat, Rice		18 21	4 05	42 90		Jheeja Kote	175

1	2	3	4	5	6	7	8	9	10	11
176	चुरैन	11 74	33(10)	-(-5)	-(-5)	T	-(-5)	-(-5)	-(-5)	KR
177	पतकोला	32 38				गैर आबाद			Uninhabited	KR
178	कलमीपा जोशी	87 82	292 59)	-(-5)	-(-5)	S	-(-5)	-(-5)	-(-5)	PR
179	चाच कवेराली	217 32	145(28)	P(1)	MCW(1)	S	-(10+)	-(10+)	-(10+)	PR
180	महम्यारो	152 17	246(44	P(1),M(1)	O(1)	S	-(5-10)	-(-5)	-(5-10)	PR
181	तिमिल तनोला	51 81	126(26)	-(-5)	-(-5)	S	-(-5)	-(-5)	-(-5)	KR
182	बिरोट	5 26	67(14)	-(-5)	-(-5)	T	--5)	-(5-10)	-(-5)	PR
183	खल गैर	18 62	48(7)	-(-5)	-(-5)	S	-(-5)	-(-5)	-(5-10)	PR
184	नेवलगाव	24 28	29(4)	-(-5)	--5)	S	-(-5)	-(-5)	-(-5)	KR
185	खटनगाव	353 71	687(124)	P(1)	-(-5)	S	-(-5)	-(-5)	--5)	KR
186	तलाई	161 48	272(70)	P(1)	-(5-10)	W	-(-5)	-(5-10)	--5)	PR
187	अफल खोला	63 54	95(19)	P(3)	-(-5)	T	-(5-10)	-(5-10)	-(-5)	PR
188	पार गोला	290 98	549(105)	P(1)	-(-5)	T	-(-5)	-(-5)	-(-5)	PR
189	रौला पानी	79 32	210(45)	-(-5)	-(-5)	T	PO	-(5-10)	-(5-10)	PR
190	मुसल काडा	31 17	40 7)	-(5-10)	-(5-10)	T	-(-5)	-(-5)	-(-5)	PR
191	अकौ	241 20	353(84)	P(1)	-(-5)	S	-(-5)	-(-5)	-(10+)	KR
192	नतेठ	128 69	311(60)	P(1),H(1)	-(-5)	N	-(-5)	-(-5)	-(10+)	KR
193	चचरोटी	477 55	829(169)	P(1),H(1)	-(-5)	N	PO	-(-5)	-(10+)	KR
194	नदीगाव	59 08	77(23)	-(-5)	-(5-10)	S	-(-5)	-(-5)	-(-5)	KR
195	कवेराली वल्ली	105 63	190(34)	P 3)	-(10+)	S	-(10+)	-(10+)	-(10+)	KR

12	13	14	15	16	17	18	19	20	2	1
रानीखेत कैन्ट Ranikhet Cantt	(35)	गेहूँ, चावल Wheat, Rice			4 86		6 88		Churain	176
रानीखेत कैन्ट Ranikhet Cantt	(35)		15 38		4 45	6 88	5 67		Pan Pola	177
रानीखेत कैन्ट Ranikhet Cantt	(75)	गेहूँ चावल Wheat, Rice	8 09		52 21	14 16	13 36		Kaljhipa Joshi	178
रानीखेत कैन्ट Ranikhet Cantt	(75)	गेहूँ, चावल Wheat, Rice	70 82		42 09	96 32	8 09		Chanch Kwairali	179
रानीखेत कैन्ट Ranikhet Cantt	(75)	गेहूँ, चावल Wheat, Rice	14 16		50 99	64 36	22 66		Mahgyari	180
रानीखेत कैन्ट Ranikhet Cantt	(75)	गेहूँ, चावल Wheat, Rice	8 09		32 38	6 48	4 86		Timil Tanola	181
रानीखेत कैन्ट Ranikhet Cantt	(75)	गेहूँ, चावल Wheat, Rice	1 62		2 84	0 40	0 40		Birot	182
रानीखेत कैन्ट Ranikhet Cantt	(75)	गेहूँ, चावल Wheat, Rice	11 33		6 08		1 21		Khatal Gair	183
रानीखेत कैन्ट Ranikhet Cantt	(75)	गेहूँ, चावल Wheat, Rice	8 09		8 09	5 26	2 84		Newalgaon	184
रानीखेत कैन्ट Ranikhet Cantt	(75)	गेहूँ, चावल Wheat, Rice	59 09		127 08	74 46	93 08		Khatalgaon	185
रानीखेत कैन्ट Ranikhet Cantt	(75)	गेहूँ, चावल Wheat, Rice	62 32		55 05	22 26	21 85		Tala	186
रानीखेत कैन्ट Ranikhet Cantt	(75)	गेहूँ, चावल Wheat, Rice	22 26		31.17	8 09	2 02		Afal Khola	187
रानीखेत कैन्ट Ranikhet Cantt	(75)	गेहूँ, चावल Wheat, Rice	63 54		122 22	53 02	52 20		Parthola	188
रानीखेत कैन्ट Ranikhet Cantt	(75)	गेहूँ, चावल Wheat, Rice	21 25		39 26	10 52	8 09		Rota Pani	189
रानीखेत कैन्ट Ranikhet Cantt	(75)	गेहूँ, चावल Wheat, Rice	4 05		13.76	9 31	4.05		Musal Kanda	190
रानीखेत कैन्ट Ranikhet Cantt	(75)	गेहूँ, चावल Wheat, Rice	82 15		78 11	40 47	40 47		Afaun	191
रानीखेत कैन्ट Ranikhet Cantt	(75)	गेहूँ, चावल Wheat, Rice	36 82		58 68	23 07	10 12		Saterh	192
रानीखेत कैन्ट Ranikhet Cantt	(75)	गेहूँ, चावल Wheat, Rice	129 50		177 26	58 28	112 51		Chachroti	193
रानीखेत कैन्ट Ranikhet Cantt	(75)	गेहूँ, चावल Wheat, Rice	14 97		25.90	14 16	4 05		Sadigaon	194
रानीखेत कैन्ट Ranikhet Cantt	(75)	गेहूँ, चावल Wheat, Rice	22 66	O(40 47)		20 24	22 26		Kwairali Walli	195

1	2	3	4	5	6	7	8	9	10	11
196	धुधलिया महर	33 99	125(22)	-(-5)	-(-5)	R	-(-5)	-(-5)	-(-5)	KR
197	बेतन धार	53 83	162(33)	P(1)	-(-5)	T,R	-(-5)	-(-5)	-(-5)	KR
198	धुधलिया मनराल	418 46	785(132)	P(1)	-(5-10)	T,S	-(5-10)	-(5-10)	-(5-10)	KR
199	मल्ला खेत	63 13	117(14)	-(5-10)	-(10+)	S	-(10+)	-(10+)	-(10+)	KR
200	कवैरानी पल्ली	105 22	286(45)	P(3)	-(-5)	S	-(10+)	-(10+)	-(10+)	KR
201	भल्थवानी वल्ली	68 39	81(14)	-(-5)	-(5-10)	S	-(5-10)	-(5-10)	-(5-10)	KR
202	भल-वानी पल्ली	46 54	74(13)	-(-5)	-(5-10)	S	-(5-10)	-(5-10)	-(5-10)	KR
203	सिरदा	63 54	171(31)	-(-5)	-(5-10)	S	-(5-10)	-(5-10)	-(5-10)	KR
204	मडकुवा बाखल	161 48	537(87)	-(-5)	-(5-10)	S	-(5-10)	-(5-10)	-(5-10)	KR
205	कोठयू	95 51	132(24)	-(-5)	-(5-10)	S	-(5-10)	-(5-10)	-(5-10)	KR
206	गजार	116.15	145(30)	-(-5)	-(5-10)	S	-(5-10)	-(5-10)	-(5-10)	KR
207	आमडाली	19.83	86(20)	-(-5)	-(5-10)	S	-(5-10)	-(5-10)	-(5-10)	KR
208	टोटनौलिया	103 20				गैर आबाद			Uninhabited	KR
209	बाइस ओवल्यो	141 65	264(44)	-(-5)	-(5-10)	S	-(5-10)	-(5-10)	-(5-10)	KR
210	जयराम बाखल	19 83	58 11)	P(1),M(1), H(1)	-(5-10)	S	-(5-10)	-(5-10)	-(5-10)	KR
211	नागाड	187 78	601(98)	P(1)	-(-5)	T,S	PO	-(-5)	-(-5)	KR
212	सौनगाव	120 60	393(79)	P(1)	-(-5)	S	-(-5)	-(-5)	-(-5)	KR
213	खडक तल्या	133 55	423(81)	-(-5)	-(5-10)	S	-(5-10)	-(5-10)	-(5-10)	KR
214	जैती सेरा	12 14	75(12)	-(-5)	-(5-10)	S	-(5-10)	-(5-10)	-(5-10)	KR
215	मल्ली खत्याड़ी	158 65	267(43)	-(-5)	-(5-10)	S	-(5-10)	-(5-10)	-(5-10)	KR

12	13	14	15	16	17	18	19	20	2	1
रानीखेत कैन्ट Ranikhet Cantt	(75)	गेहूँ चावल Wheat Rice	18 62	O(1 61)	4 05	7 28	2 43		Dhudhaliya Mahar	195
द्वाराहाट Dwarahat	(50)	गेहूँ, चावल Wheat, Rice	6 07	GC(17 81)	2 02	25 50	2 43		Betan Dhar	196
द्वाराहाट Dwarahat	(50)	गेहूँ, चावल Wheat, Rice		O(5 26)	82 56	286 53	44 11		Dhudhaliya	197
द्वाराहाट Dwarahat	(50)	गेहूँ, चावल Wheat, Rice		O(40 47)		14 16	8 50		Manral Malsa Khet	198
रानीखेत कैन्ट Ranikhet Cantt	(20)	गेहूँ, चावल Wheat, Rice	37 23	O(38 45)			29 54		Kwairali Palli	200
द्वाराहाट Dwarahat	(60)	गेहूँ, चावल Wheat, Rice		O(19 43)		24 28	24 68		Bhaltwani Walli	201
द्वाराहाट Dwarahat	(60)	गेहूँ, चावल Wheat, Rice	26 30	O(16 19)			4 05		Bhaltwani Palli	202
द्वाराहाट Dwarahat	(60)	गेहूँ, चावल Wheat Rice	37 64	O(17 00)		5 26	3 64		S rda	203
रानीखेत कैन्ट Ranikhet Cantt	(65)	गेहूँ, चावल Wheat, Rice	3 64	O(6 88)	42 49	70 01	38 46		Markuwa Bakhal	204
द्वाराहाट Dwarahat	(55)	गेहूँ, चावल Wheat, Rice	17 00	O(13 76)	10 12		54 63		Kothyon	205
द्वाराहाट Dwarahat	(55)	गेहूँ चावल Wheat Rice	40 47	O(16 59)	9 31	40 47	9 31		Gajar	206
रानीखेत कैन्ट Ranikhet Cantt	(10)	गेहूँ, चावल Wheat, Rice	10 93	O(7 69)			1 21		Amdali	207
द्वाराहाट Dwarahat	(55)		93 89	O(1 21)	4 05		4 05		Tounoliya	208
द्वाराहाट Dwarahat	(55)	गेहूँ, चावल Wheat, Rice	72 04	O(28 73)	6 07	30 36	4 45		Bais Okhalaon	209
द्वाराहाट Dwarahat	(54)	गेहूँ, चावल Wheat Rice	4 45	O(11 33)			4 05		Jairam Bakhal	210
द्वाराहाट Dwarahat	(53)	गेहूँ, चावल Wheat, Rice	97 13	GC(4 05)	61 10		25 50		Nagar	211
द्वाराहाट Dwarahat	(53)	गेहूँ, चावल Wheat, Rice	17 81	O(14 97)	38 45	6 88	42 49		Saungaon	212
द्वाराहाट Dwarahat	(50)	गेहूँ, चावल Wheat, Rice	84 18	O(35 21)	8 49		5 67		Kharak Talya	213
द्वाराहाट Dwarahat	(80)	गेहूँ, चावल Wheat, Rice		O(4 05)		7 28	0 81		Jaiti Sera	214
द्वाराहाट Dwarahat	(80)	गेहूँ चावल Wheat Rice	58 28	O(45 33)		40 47	14 57		Malli Khatyari	215

1	2	3	4	5	6	7	8	9	10	11
216	आगर मनराल	73 25	252(41)	-(-5)	-(5-10)	S	-(5-10)	-(5-10)	-(5-10)	KR
217	तल्ली खत्याडी	81 34	234(41)	-(-5)	-(5-10)	S	-(5-10)	-(5-10)	-(5-10)	KR
218	मेला आगर	20 64	40(7)	-(-5)	-(5-10)	S	-(5-10)	-(5-10)	-(5-10)	KR
219	जडधार	11 74				गैर आबाद			Uninhabited	KR
220	हाट	288.96	1,108(218)	P(1),M(1)	-(5-10)	T,S	-(5-10)	-(5-10)	-(5-10)	KR
221	उडली खान	110 48	479(87)	-(-5)	-(-5)	S	-(-5)	-(-5)	-(-5)	KR
222	झला	52 21	161(31)	-(-5)	-(-5)	R	-(-5)	-(-5)	-(-5)	KR
223	सिमल खेत	332 36	879(155)	P(1)	-(10+)	T	-(-5)	-(-5)	BS	PR
224	टटलगाव	256 58	605(102)	P(1)	-(5-10)	T	-(-5)	-(5-01)	BS	PR
225	रामपुर	249 71	682(120)	P(1),M(1)	-(5-10)	T	PO	-(5-10)	BS	PR
226	धनस्यारी	66 37	100(19)	-(-5)	-(-5)	T	-(-5)	-(-5)	BS	PR
227	तल्ला ताजपुर	53 43	118(24)	-(-5)	-(-5)	S	-(-5)	-(-5)	BS	PR
228	जमरिया	214 49	909(185)	P(1)	-(-5)	T	-(-5)	-(-5)	BS	PR
229	पालग बाडी	82.96	120(23)	-(-5)	-(-5)	R,T	-(-5)	-(10+)	-(10+)	KR
230	चूलेरा सीम	61 10	235(45)	P(1)	-(-5)	T	-(-5)	-(10+)	-(10+)	KR
231	खीडा	392 96	1,176(200)	P(1),M(1)	PHS(1), H 1)	R,T	PO	-(5-10)	-(5-10)	KR
232	पुनिया बगड	61 91	147(27)	P(1 ,M 1), H 1)	-(-5)	R	PTO	-(5-10)	-(5-10)	KR
233	मालू धार	31 16	125(25)	-(-5)	-(-5)	S	-(-5)	-(10+)	-(10+)	KR
234	खजुरानी	144 07	624(85)	P(1),M(1)	-(10+)	T	-(10+)	-(10+)	-(10+)	KR
235	छिताड़	162 28	544(90)	P(1)	-(5-10)	S,T	PO	-(10+)	-(5-10)	KR

12	13	14	15	16	17	18	19	20	2	1
द्वाराहाट Dwarahat	(80)	गेहूँ, चावल Wheat, Rice	46 54	O'23 07)			3 64		Agar Manral	216
द्वाराहाट Dwarahat	(80)	गेहूँ, चावल Wheat, Rice	43 70	O(18 21)	15 38		4 05		Tallı Khatyarı	217
द्वाराहाट Dwarahat	(80)	गेहूँ, चावल Wheat, Rice		O'17 40)			3 24		Sela Agar	218
द्वाराहाट Dwarahkt	(80)			GC(6 07)			5 67		Jardhar	219
द्वाराहाट Dwarahat	(80) ED	गेहूँ, चावल Wheat, Rice	168 36	GC(34 80)	72 44		13 36		Hat	220
द्वाराहाट Dwarahat	(50) ED	गेहूँ, चावल Wheat, Rice	39 26	GC(7 69)	40 47	6.48	16 58		Udalı Khan	221
द्वाराहाट Dwarahat	(50)	गेहूँ, चावल Wheat Rice	8 09	GC(40 48)		.	3 64		Jhalao	222
द्वाराहाट Dwarahat	ED, (50) EO	गेहूँ, चावल Wheat, Rice	13 76		72 04	201 95	44 51		Simal Khet	223
द्वाराहाट Dwarahat	(50) ED	गेहूँ, चावल Wheat, Rice	134 36	PC 16 19)	40 07	9 71	56 25		Tatalgaon	224
रानीखेत कैन्ड Ranikhet Cantt	ED, (90) EO	गेहूँ, चावल Wheat, Rice	97 13	PC(25 50)	75 68	1 62	49 78		Rampur	225
द्वाराहाट Dwarahat	(55) ED	गेहूँ, चावल Wheat, Rice	11 33	GC'8 90)	2 83	42 10	1.21		Dhansyarı	226
रानीखेत कैन्ट Ranikhet Cantt	(90)	गेहूँ, चावल Wheat, Rice	10 12	PC(14 57)	15 57	10.93	2 43		Talla Tajpur	227
रानीखेत कैन्ट Ranikhet Cantt	(90) ED	गेहूँ, चावल Wheat, Rice	119 79	PC(13 36)	43 30	32 78	5 26		Jamarıa	228
रानीखेत कैन्ट Ranikhet Cantt	(90)	गेहूँ, चावल Wheat, Rice	24 28	.	17 40	35 21	6 07		Palang Barı	229
रानीखेत कैन्ट Ranikhet Cantt	(90)	गेहूँ, चावल Wheat, Rice	8 90	PC(12 95)	20 64	10 52	8 09		Chulera Seem	230
रानीखेत कैन्ट Ranikhet Cantt	(90)	गेहूँ, चावल Wheat, Rice	151 71	GC 28 33)	79 73	4 86	28 33		Khirah	231
रानीखेत कैन्ट Ranikhet Cantt	(90)	गेहूँ, चावल Wheat, Rice	42 49	GC'3 24)	8 09	2 83	5 26		Punıa Bagar	232
रानीखेत कैन्ट Ranikhet Cantt	(80)	गेहूँ, चावल Wheat, Rice	8 09	O(3.64)	11 33	6 48	1 62		Maludhar	233
द्वाराहाट Dwarahat	(60)	गेहूँ, चावल Wheat, Rice	22 66	O(12 55)	51 80	19 83	37 23		Khajuranı	234
द्वाराहाट Dwarahat	(60)	गेहूँ, चावल Wheat, Rice	77 30	GC'23 47)	28 33	3 24	29 94		Chhitar	235

1	2	3	4	5	6	7	8	9	10	11
236	बिजरानी	139 22	190(33)	-(-5)	-(5-10)	T	-(-5)	-(5-10)	BS	PR
237	सभा बैठक	30 76	74(15)	-(-5)	-(5-10)	T	-(-5)	-(5-10)	BS	PR
238	पीलखार	93 49	222(49)	P(1)	-(-5)	T	-(-5)	-(-5)	BS	PR
239	दिगौत आगर	120.60	105(26)	-(-5)	-(-5)	T	-(-5)	-(-5)	BS	PR
240	भनौरिया	61 52	304(56)	P(1)	-(10+)	T	-(-5)	-(10+)	BS	PR
241	जमराड	36.03	152(34)	-(-5)	-(5-10)	C,R	-(-5)	-(-5)	-(5-10)	KR
242	सुन गढी	174 43	364(83)	P(1)	-(5-10)	T	-(-5)	-(5-10)	BS	PR
243	बोरागाव	24 69	246(51)	-(-5)	-(-5)	T	-(-5)	-(-5)	BS	PR
244	रमनागाव	68 80	221(49)	-(-5)	-(-5)	S	-(-5)	-(-5)	BS	PR
245	मल्ला ताजपुर	45 74	258 63)	-(-5)	-(5-10)	T	-(5-10)	-(5-10)	BS	PR
246	दिगौत	70 42	231(54)	P(1)	-(-5)	T	-(-5)	-(-5)	BS	PR
247	धुधलिया बिष्ट	44 93	449(96)	-(-5)	-(-5)	C	-(-5)	-(-5)	-(-5)	KR
248	फुलई	14 57	247 74)	-(-5)	-(-5)	R	PHONE	-(-5)	-(-5)	KR
249	ल्लाढी	18 22	177(27)	P(1)	-(-5)	C	-(-5)	-(-5)	-(-5)	KR
250	मनाई	11 33	788(145)	P(1)	-(-5)	C	PO	-(-5)	-(-5)	KR
251	रवैल चोरा	142 86	50(11)	P(1),M(1), PTC, PUC(1)	-(-5)	T	PHONE	-(-5)	BS	PR
252	अवेटी	21 04	76(13)	-(-5)	-(-5)	R	-(-5)	-(-5)	-(-5)	PR
253	पंचूनी	23 06	166(32)	-(-5)	-(-5)	R	-(-5)	-(-5)	-(-5)	KR
254	चादी खेत	64 35	595(148)	H(1),RP(1),SMP(1),PHC(1),MLW(1), P(2)	FPC 1)	T,S	-(-5)	-(-5)	-(-5)	PR
255	बर गाव	43 30	283 56)	-(-5)	-(-5)	T,S	-(-5)	-(-5)	-(-5)	KR

12	13	14	15	16	17	18	19	20	2	1
द्वाराहाट Dwarahat	(60) ED	गेहूँ, चावल Wheat, Rice	81 34	PC(5 67)	23 07	20 64	8 50	...	Bij Rani	236
द्वाराहाट Dwarahat	(60)	गेहूँ, चावल Wheat, Rice			10 93	14 97	4 86		Sabha Baithak	237
रानीखेत कैन्ट Ranikhet Cantt	(80) ED	गेहूँ चावल Wheat, Rice	55 44	GC(15 78)	9 32	10 12	2 83		Pipaldhar	238
रानीखेत कैन्ट Ranikhet Cantt	(80) ED	गेहूँ, चावल Wheat, Rice	102 79	GC 0 81)	7 28	4 05	5 67		Digott Agar	239
द्वाराहाट Dwarahat	(85)	गेहूँ, चावल Wheat Rice	29 14	PC(14 57)	13 76		4 05		Bhanothya	240
रानीखेत कैन्ट Ranikhet Cantt	(80)	गेहूँ, चावल Wheat, Rice	8 50	O(11 74)	10 12	0 81	4 86		Jamrarh	241
द्वाराहाट Dwarahat	(60)	गेहूँ, चावल Wheat, Rice	48 56	PC(10 12)	34 40	41 28	40 07		Sun Carhi	242
द्वाराहाट Dwarahat	(60) ED	गेहूँ, चावल Wheat, Rice	1 21	GC(14 98)	4 05	2 02	2 43		Boragaon	243
रानीखेत कैन्ट Ranikhet Cantt	(80)	गेहूँ, चावल Wheat, Rice	31 16	PC(13 76)	17 00	0 81	6 07		Ramnagaon	244
रानीखेत कैन्ट Ranikhet Cantt	(85)	गेहूँ, चावल Wheat, Rice	15 78	O(12 55)	10 93	4 05	2 43		Malla Tajpur	245
द्वाराहाट Dwarahat	(55) ED	गेहूँ, चावल Wheat, Rice	33 59	GC 10 12)	8 50	1 62	16 59		Digot	246
द्वाराहाट Dwarahat	(53)	गेहूँ, चावल Wheat, Rice	14 57	GC 10 93)	5 67	7.69	6 07		Dhudhliya Bist	247
द्वाराहाट Dwarahat	(53) ED	गेहूँ, चावल Wheat, Rice		GC(11 75)	2 02	0 40	0 40		Fulai	248
द्वाराहाट Dwarahat	(50) ED	गेहूँ, चावल Wheat, Rice	0 81	GC(11 75)	1 62	2 83	1 21	.	Dularhi	249
द्वाराहाट Dwarahat	(40)	गेहूँ, चावल Wheat, Rice	2 83	GC(6 08)	0 40	1 62	0 40		Ganai	250
द्वाराहाट Dwarahat	(30 ED	गेहूँ चावल Wheat, Rice	89 03	GC(31 58)	14 16	5.26	2 83		Gwail Chaura	251
द्वाराहाट Dwarahat	(30)	गेहूँ, चावल Wheat, Rice	4 05	GC 8 90)	0 40	4 05	3 64		Akheti	252
द्वाराहाट Dwarahat	(30)	गेहूँ, चावल Wheat, Rice	7 69	GC(8 90)	0 40	0 81	5 26		Paichuni	253
द्वाराहाट Dwarahat	ED, (30) EO	गेहूँ, चावल Wheat, Rice	30 35	GC 2 83)	6 07	23 08	2 02		Chandhi Khet	254
रानीखेत कैन्ट Ranikhet Cantt	(100)ED	गेहूँ, चावल Wheat, Rice	19 43	GC(15 78)	2 83	0 81	4 45		Baralgaon	255

1	2	3	4	5	6	7	8	9	10	11
256	असेटी	64 75	303(53)	-(-5)	-(-5)	T,S	-(5-10)	-(-5)	-(5-10)	KR
257	बागडी	55.85	380(79)	P(1)	-(-5)	S	-(-5)	-(-5)	-(-5)	KR
258	बमस्यारी	57 87	317(67)	-(-5)	-(-5)	T	-(-5)	-(-5)	-(-5)	KR
259	टेडागाव	108 05	439(84)	P(1),M(1)	-(-5)	T	-(-5)	-(-5)	-(-5)	KR
260	कोट्यूडा	199 10	845(149)	-(-5)	-(-5)	T	-(5-10)	-(5-10)	-(5-10)	KR
261	तडगाताल	426 96	143 22)	P(1),M(1)	-(5-10)	S	PO	-(5-10)	-(10+)	KR
262	गोल खाल	38 85	84'18)	-(-5)	-(5-10)	S	-(10+)	-(5-10)	-(10+)	KR
263	ढनान	80 13	281'53)	P(1)	-(5-10)	T	-(5-10)	-(5-10)	-(5-10)	KR
264	न्यूनी	69 62	264'47)	-(-5)	-(5-10)	T,S	-(10+)	-(10+)	-(10+)	KR
265	बछर खेत	156.62	693'118)	-(-5)	-(5-10)	T,S	-(10+)	-(10+)	-(10+)	KR
266	पैनी	307 98	593'111)	-(-5)	-(10+)	T,S	-(10+)	-(10+)	-(10+)	KR
267	नौगाव बैडिया	98 34	304'66)	-(-5)	-(5-10)	T,S	-(5-10)	-(5-10)	-(5-10)	KR
268	गोदी	23 47	74'19)	P(1),M 1)	D 1),H'1)	S,C	PO	-(-5)	-(-5)	KR
269	सिरोली	40 07	197(35)	-(-5)	-(-5)	T,S	-(-5)	-(-5)	-(-5)	KR
270	धौला बगड	3 24				गैर आबाद			Uninhabited	KR
271	बसकनिया	46 14	207 34)	-(-5)	-(-5)	T,S	-(-5)	-(-5)	BS	PR
272	बिष्ट बाडवी	61 92	284 47)	-(-5)	-(-5)	S	-(-5)	-(-5)	BS	PR
273	बाखली पडियाल	50 18	200'28)	P(1)	-(-5)	S	-(-5)	-(-5)	BS	PR
274	जुका नोली	71 63	172(27)	-(-5)	-(-5)	T	-(-5)	-(-5)	BS	PR
275	भट कोट	181 31	778(158)	P 1)	-(-5)	T S	-(-5)	-(-5)	BS	PR

12	13	14	15	16	17	18	19	20	2	1
द्वाराहाट Dwarahat	(30)	गेहूँ, चावल Wheat, Rice	..	GC 12 95)	7 69	3 64	40 47		Aseti	256
द्वाराहाट Dwarahat	(30)	गेहूँ, चावल Wheat, Rice	14 57	GC(24 69)	8 50		8 09		Bagarhi	257
रानीखेत कैन्ट Ranikhet Cantt	(100)	गेहूँ, चावल Wheat, Rice	23 07	GC(22 66)	8 09	...	4 05		Amsiyari	258
द्वाराहाट Dwarahat	(58)	गेहूँ, चावल Wheat, Rice	50 18	O(17.81)	18 21		21 85		Teragaon	259
द्वाराहाट Dwarahat	(50)	गेहूँ, चावल Wheat, Rice	.	O(19 02)	55.44	7 28	117 36		Kotyura	260
द्वाराहाट Dwarahat	(60)	गेहूँ, चावल Wheat, Rice		O(10 12)	242 82	52 61	121 41		Targatal	261
द्वाराहाट Dwarahat	(70)	गेहूँ, चावल Wheat, Rice	0 81		9 71	..	28 33		Gol Khal	262
द्वाराहाट Dwarahat	(60)	गेहूँ, चावल Wheat, Rice		R(4 45)	26 31	4 45	44 92		Dhanan	263
रानीखेत कैन्ट Ranikhet Cantt	(25)	गेहूँ, चावल Wheat, Rice		R(4 86)	32 78	11 74	20 24		Nyuni	264
द्वाराहाट Dwarahat	(60)	गेहूँ, चावल Wheat Rice	41 68	R(15 38)	33 99	4 05	61 52		Bachhar Khet	265
द्वाराहाट Dwarahat	(55)	गेहूँ, चावल Wheat, Rice	60 30	R(2 43)	63 54	29 95	151 76		Paili	266
द्वाराहाट Dwarahat	(55)	गेहूँ, चावल Wheat, Rice	20 24	R(8 90)	26 71		42 49		Naugaon Bairiya	267
द्वाराहाट Dwarahat	(55)	गेहूँ, चावल Wheat, Rice	14 97	GC(4 86)	0.81		2 83		Godi	268
द्वाराहाट Dwarahat	(53) ED	गेहूँ, चावल Wheat, Rice	24 69	PC(4 86)	6 48	3 64	0 40		Siroli	269
द्वाराहाट D varahat	(55)	गेहूँ, चावल Wheat, Rice		PC(2 83)			0 41		Dhaula Bagar	270
द्वाराहाट Dwarahat	(30) ED	गेहूँ, चावल Wheat, Rice	17 00	GC(17 81)	8 50		2 83		Bashaniya	271
द्वाराहाट Dwarahat	(30) ED	गेहूँ, चावल Wheat, Rice	35 20	PC(13 36)	8 50	3 24	1 62		Bist Bakhali	272
द्वाराहाट Dwarahat	(30) ED	गेहूँ, चावल Wheat, Rice	32 38	PC(10 11)	4 05		3 64		Bakhali Tadyal	273
द्वाराहाट Dwarahat	(30) ED	गेहूँ, चावल Wheat, Rice	28 33	GC(12 95)	19 02	10 12	1 21		Jukanoli	274
द्वाराहाट Dwarahat	ED, (20) EO	गेहूँ, चावल Wheat, Rice	100 37	GC(22 66)	23 47	1.62	33 19		Bhat Kote	275

1	2	3	4	5	6	7	8	9	10	11
276	तलाई	106 84	111(21)	P(1)	-(-5)	S	-(-5)	-(-5)	-(-5)	KR
277	ढौन	228 25	516(105)	-(-5)	-(-5)	T,S	-(-5)	-(-5)	-(-5)	KR
278	कुमखोला	46 14	86(18)	-(-5)	-(-5)	T,S	-(-5)	-(-5)	-(-5)	KR
279	केसर बैराठ	59 89	40(13)	-(-5)	-(-5)	C	-(-5)	-(-5)	BS	PR
280	रौठा चौरा	256.98	162(37)	-(-5)	-(-5)	T,S	-(-5)	-(-5)	-(-5)	KR
281	जैठा	150 55	316(56)	-(-5)	-(-5)	T	-(-5)	-(-5)	-(-5)	KR
282	जौरासी	73 66	135(40)	P(1),H 1)	MCW(1), D(1)	T	-(-5)	-(5-10)	-(-5)	KR
283	मुनोली	55 04	116(25)	-(-5)	-(5-10)	S	-(5-10)	-(5-10)	-(-5)	KR
284	बोरागाव	84 99	323(63)	-(-5)	-(-5)	S	-(-5)	-(-5)	-(-5)	KR
285	भेलटगाव	286 93	777(145)	P(1)	-(-5)	S	PTO	-(-5)	-(-5)	KR
286	डाग	110 48	255(45)	P(1)	-(-5)	T	-(-5)	-(+10)	-(-5)	KR
287	फडीका	300 29	522(87)	P(1)	-(-5)	S	-(-5)	-(-5)	-(-5)	KR
288	जाला	150 55	183(34)	-(-5)	-(-5)	T	-(-5)	-(-5)	-(-5)	KR
289	सुरना कोट्यूडा	25 90	86 16)	-(-5)	-(-5)	S	-(-5)	-(-5)	-(-5)	KR
290	गोपालगाव	254 56	163(31)	-(-5)	-(-5)	T,S	-(-5)	-(-5)	-(-5)	KR
291	छानी	118 17	229(46)	-(-)	-(-5)	T,S	-(-5)	-(-5)	-(-5)	KR
292	बग्वाली गैत	63 13	144(34)	-(-5)	-(-5)	T	-(-5)	-(-5)	-(-5)	KR
293	अदीगाव कनौडिया	267 10	608(131)	P(1),M(1)	-(-5)	T,S	-(-5)	-(-5)	-(-5)	KR
294	सुरना रिखाडी	281 27	347(66)	P(1)	-(5-10)	S	-(-5)	-(5-10)	-(-5)	KR
295	बसौली	32 38	202(51)	-(-5)	-(-5)	T S	-(-5)	-(-5)	-(-5)	KR

12	13	14	15	16	17	18	19	20	2	1
द्वाराहाट Dwarahat	(21)	गेहूँ, चावल Wheat, Rice	80 14	PC(8 90)	3 24	0 40	14 16		Talai	276
द्वाराहाट Dwarahat	(20) ED	गेहूँ, चावल Wheat, Rice	48 98	GC(2 83)	21 85	128 69	25 90		Dhaun	277
द्वाराहाट Dwarahat	(20) ED	गेहूँ, चावल Wheat, Rice			7 69	28 33	10 12		Kum Khola	278
द्वारहाट Dwarahat	(20) ED	गेहूँ, चावल Wheat, Rice		GC(50 99)	2 43	2 02	4 45		Kesar Bairath	279
द्वारहाट Dwarahat	(30) ED	हूँगे, चावल Wheat, Rice			17 81	233 91	5 26		Ritha Chaura	280
द्वारहाट Dwarahat	(37)	चावल, मडवा Rice, Mandwa	44 92		72 85	16 19	16 59		Jaintha	281
द्वाराहाट Dwarahat	(38)	चावल, मडवा Rice, Mandwa	10 52		29 96	28.73	4 45		Jaurasi	282
द्वाराहाट Dwarahat	(35)	चावल, मडवा Rice, Mandwa	10 12		25 09	9 31	10 52		Sunoli	283
द्वाराहाट Dwarahat	(35)	चावल, मडवा Rice, Mandwa	10 12		43 30	26 31	5 26		Boragaon	284
द्वाराहाट Dwarahat	(40) ED	गेहूँ, चावल Wheat, Rice	33 59	GC(52 61)	84.18	81 75	34 80		Bheltgaon	285
द्वाराहाट Dwarahat	(34) ED	चावल, मडवा Rice, Mandwa	33 99	GC(37 64)	11 33	19 43	8 09		Dang	286
द्वाराहाट Dwarahat	(40)	चावल, मडवा Rice, Mandwa	60 71	GC(16 19)	96 72	59 09	67 58		Fakira	287
द्वाराहाट Dwarahat	(30)	चावल, मंडवा Rice, Mandwa	75 68		45 73	17 81	11 33		Jala	288
द्वाराहाट Dwarahat	(36)	चावल, मडवा Rice, Mandwa	0 81		15 78	4 86	4 45		Surna Kotyura	289
द्वाराहाट Dwarahat	(45)	गेहूँ, चावल Wheat, Rice	84 58		56 66	92 68	20 64		Gopalgaon	290
द्वाराहाट Dwarahat	(39) ED	गेहूँ, चावल Wheat, Rice	18 21	GC(14 16)	17.00	67 18	1 62	TEM(1)	Chhani	291
द्वाराहाट Dwarahat	(42)	गेहूँ, चावल Wheat, Rice	8 50		25 50	14 16	14 97		Bagwali Khet	292
द्वाराहाट Dwarahat	(40) ED	गेहूँ, चावल Wheat, Rice	12 95	GC(4 86)	112 10	74 06	63.13		Adigaon Kanoriya	293
द्वाराहाट Dwarahat	(45)	गेहूँ, चावल Wheat, Rice			74 87	157 83	48 57		Surna Rikhari	294
द्वाराहाट Dwarahat	(40)	गेहूँ, चावल Wheat, Rice			23 07	7 69	1 62		Basoli	295

1	2	3	4	5	6	7	8	9	10	11
296	कोट पूडा	72 44	275(62)	P(1)	-(-5)	T,S	-(-5)	-(-5)	-(-5)	KR
297	अदीगाव बगारी	19.83	59(22)	-(-5)	-(-5)	T	-(-5)	-(-5)	-(-5)	KR
298	अदीगाव फुलोरिया	36 83	222(53)	-(-5)	-(-5)	T,S	-(-5)	-(-5)	-(-5)	KR
299	सीमा	220.97	343(63)	-(-5)	-(-5)	S	-(-5)	-(-5)	-(-5)	KR
300	मसनु	42.49	66(14)	P(1)	-(-5)	S	-(-5)	-(-5)	-(-5)	KR
301	मासी	226 63	1,222(272)	P(1), PUC(1)	D(1),RP(1),MCW(1), CHW(1)	T,S,C	PTO, PHONE	-(-5)	BS	PR,KR
302	कनरे	172 81	466(90)	P(1)	-(-5)	S	-(-5)	-(-5)	-(-5)	KR
303	पपोली	68 80	125(29)	P(1)	-(-5)	S	PO	-(-5)	-(-5)	KR
304	नौगाव	114.13	291(60)	P(1)	-(-5)	T,S	-(-5)	-(-5)	-(-5)	KR
305	ऊँचा बहन	196.28	378 74)	P(1)	-(-5)	T	-(-5)	-(-5)	-(-5)	KR
306	कन्होनी	214 49	806(166)	P(1)	-(-5)	T	-(-5)	-(-5)	-(-5)	PR
307	मोहना मल्ला	76 89	195(42)	P(1)	-(-5)	T	-(-5)	-(-5)	-(-5)	RK
308	गोगत।	40 07	218(42)	-(-5)	-(-5)	T	-(-5)	-(-5)	-(-5)	KR
309	काला चौना	216 52	538(110)	P(1)	-(-5)	T	-(-5)	-(-5)	-(-5)	PR
310	सिरधा	64 75	7(1)	-(-5)	-(-5)	C	-(-5)	-(-5)	-(-5)	KR
311	कबडोली	159 86	388(78, P(1), M(1)		-(-5)	T,S	-(-5)	-(-5)	-(-5)	KR,PR
312	थापला	169 97	121(30)	-(-5)	-(10+)	C	-(-5)	-(-5)	-(-5)	KR
313	धसौडा	58 68	90(16)	P(1)	-(-5)	C	-(-5)	-(-5)	-(-5)	KR
314	पुराना डाना	54 64	88(19)	-(-5)	-(-5)	S,T	-(-5)	-(-5)	-(-5)	KR,PR
315	फाली	12 96	95(18)	-(-5)	-(-5)	T,S	-(-5)	-(-5)	-(-5)	KR,PR

12	13	14	15	16	17	18	19	20	2	1
द्वाराहाट Dwarahat	(40) ED	गेहूँ, चावल Wheat, Rice		GC(0 81)	44 92	10 12	16 59	TEM(1)	Kotyoura	296
द्वाराहाट Dwarahat	(40 ED	गेहूँ, चावल Wheat, Rice		GC(1 62)	11 33	2 02	4 86		Adigaon Bangari	297
द्वाराहाट Dwarahat	(40 ED	गेहूँ चावल Wheat, Rice		GC 1 21)	21 45	10 12	4 05		Adigaon Fuloriya	298
द्वाराहाट Dwarahat	(35)	गेहूँ, चावल Wheat, Rice	75 28		79 73	38 85	27 11		Seema	299
द्वाराहाट Dwarahat	(30)	गेहूँ, चावल Wheat, Rice	12 55		19 82	1 62	8 50		Marnu	300
रानीखेत कैन्ट Ranikhet Cantt	69 EO,ED	गेहूँ, चावल Wheat, Rice	61 10	GC 90 25)	25 90	18 62	30 76	TEM(1),N(1), M(2)	Masi	301
रानीखेत कैन्ट Ranikhet Cantt	92)	गेहूँ, चावल Wheat, Rice	25 09		122 22	20 24	5 26		Kanrai	302
रानीखेत कैन्ट Ranikhet Cantt	(73)	गेहूँ, चावल Wheat, Rice	14 16		34 81	2.43	17 40		Papoli	803
रानीखेत कैन्ट Ranikhet Cantt	(74)	गेहूँ, चावल Wheat, Rice	34 40		55 85	19 83	4 05		Naugaon	304
द्वाराहाट Dwarahat	(39) ED	गेहूँ चावल Wheat, Rice	92 27		91 87	0 81	11 33		Uncha Bahan	305
द्वाराहाट Dwarahat	(36) ED	गेहूँ चावल Wheat, Rice	26 70	TW(20 24)	114 53	41 28	11 74		Kanhauni	306
द्वाराहाट Dwarahat	(39) ED	गेहूँ, चावल Wheat, Rice	9 30		48 97	12 95	5 67		Mohana Malla	307
द्वाराहाट Dwarahat	(37)	गेहूँ, चावल Wheat, Rice			22 66	12 55	4 86		Gogata	308
द्वाराहाट Dwarahat	(37) ED	गेहूँ, चावल Wheat, Rice	24 69	O(20 24)	93 08	56 66	21 85		Kala Chauna	309
द्वाराहाट Dwarahat	(36)	गेहूँ, चावल Wheat, Rice			33 99	2 43	28 33		Sirdha	310
रानीखेत कैन्ट Ranikhet Cantt	(55)	चावल, मडवा Rice, Mandwa	12 55		83 77	18 62	44 92		Kabdoli	311
द्वाराहाट Dwarahat	(37) ED	गेहूँ, चावल Wheat, Rice			36 42	42 09	91 46		Thapala	312
द्वाराहाट Dwarahat	(38)	गेहूँ चावल Wheat, Rice			17 80	36 83	4 05		Basaura	313
रानीखेत कैन्ट Ranikhet Cantt	(58) ED	गेहूँ, चावल Wheat, Rice	2 83	GC(16 19)	6 43		29.14	..	Purana Dang	314
द्वाराहाट Dwarahat	(85) ED	गेहूँ, चावल Wheat, Rice	1 62	GC(3 24)	5 67	0 81	1 62		Fali	315

1	2	3	4	5	6	7	8	9	10	11
316	मज्यूर जैठुवा	83 37	168(36)	P(1)	-(5-10)	T,S	-(-5)	- 5-10)	-(-5)	KR,PR
317	भगौनी रामधार	31 56	114(23)	-(-5)	-(-5)	T,S	-(-5)	-(-5)	BS	KR,PR
318	पटनगाव	50 18	189(44) P(1),M(1)		-(5-10)	T S	-(-5)	-(5-10)	BS	PR
319	कैनी खोला	46 94	140(38)	- -5)	-(5-10)	T,S	-(-5)	-(5-10)	-(-5)	KR,PR
320	चिनौनी	68 30	280(70)	P(1)	-(5-10)	T,S	-(-5)	-(5-10)	-(-5)	KR,PR
321	सफलै कवैरालो	69 21	58(13)	-(-5)	-(-5)	T,S	-(-5)	-(-5)	-(5-10)	KR PR
322	कटार मल लम्बा झुडगा	48 16	51(13)	-(-5)	-(-5)	T,S	-(-5)	-(-5)	- 5-)	KR,PR
323	कटार मल	7.28				गैर आबाद			Uninhabited	KR,PR
324	घुघत्यालगाव	36 83	26(26)	-(-5)	-(-5)	S	-(-5)	- 5-10)	-(-5)	KR
325	नगर सीम गूठ	101 99	79(20)	-(-5)	-(-5)	S	-(-5)	-(5-10)	-(-5)	KR
326	मज्यूर मनराल	17 81	24(4)	-(-5)	-(5-10)	T,S	-(-5	-(5-10)	-(-5	KR,PR
327	मज्यूर जौल चौरा	6.07	100(19)	-(-5)	-(-5)	S	-(-5)	-(-5)	-(-5)	KR,PR
328	मज्यूर कनौनी	8 90				गैर आबाद			Uninhabited	KR,PR
329	खनौली तल्ली	148 12	213(45)	- -5)	- 5-10)	S	-(-5)	-(5-10)	-(-5)	KR,PR
330	लालूरे गूठ	100 37	220(55) P(2),M(1)		-(5-10)	T,S	-(-5)	-(5-10)	-(-5)	KR
331	मज्यूर बगारी	33 58				गैर आबाद			Uninhabited	PR KR
332	मज्यूर नाइक	28 33	145(35)	-(-5)	-(-5)	T,S	-(-5)	-(-5)	-(-5	PR,KR
333	दीपा कोट	67 18	202(40)	-(-5)	-(-5)	S,T	-(-5)	-(-5)	-(-5)	PR,KR
334	झुडगा	47 35	252(53)	P(1)	-(-5)	S	-(-5)	-(-5)	-(-5)	PR,KR
335	खत्ली	177.26	403(72)	P(1)	-(-5)	T,S	-(-5)	-(-5)	BS	PR,KR

12	13	14	15	16	17	18	19	20	2	1
रानीखेत कैन्ट		चावल, मडवा								
Ranikhet Cantt	(37) ED	Rice, Mandwa	50 18	GC 13 36)	10 52	2 43	6 88		Majyur Jaithua	316
द्वाराहाट		गेहूँ, चावल								
Dwarahat	(68) ED	Wheat Rice	8 09	GC 11 74)	1 21	7 69	2 83		Bhagoti Ramdhar	317
द्वाराहाट		गेहूँ, चावल								
Dwarahat	(68) ED	Wheat Rice	25 90	GC 16 19)	2 02	2 02	4 05		Patalgaon	318
द्वाराहाट		गेहूँ, चावल								
Dwarahat	(68) ED	Wheat, Rice	25 50	GC(11 33)	3 64	2 81	3 64	TEM(1)	Kami Khola	319
द्वराहाट		गेहूँ, चावल								
Dwarahat	(65) ED	Wheat, Rice	29 54	GC(13 76)	7 69	3 64	13 76		Chinaoni	320
द्वाराहाट		गेहूँ, चावल								
Dwarahat	(65) ED	Wheat, Rice	58 28	GC(3 24)	3 64	2 43	1 62		Saplai Kwairali	321
द्वाराहाट		गेहूँ, चावल								
Dwarahat	(65) ED	Wheat Rice	34 40	GC 3 24)	6 07	0 81	3 64	..	Katarmal Lagga	322
द्वाराहाट									Jhuradga	
Dwarahat	(65)			GC(2 83)			4 45		Katar Mal	323
द्वराहाट		चावल, मडवा								
Dwarahat	(65)	Rice, Mandwa	18 21		12.14	4 05	2 43		Ghughatyalgaon	324
द्वाराहाट		चावल, मडवा								
Dwarahat	(65)	Rice, Mandwa	80 94	.	17 00	2 43	1 02	..	Nagar Seem Gunth	325
द्वाराहाट		गेहूँ, चावल								
Dwarahat	(65) ED	Wheat, Rice	5 26	GC(7 69)	2 43	1 62	0 81	.	Majyur Manrel	326
द्वाराहाट		गेहूँ, चावल								
Dwarahat	(65)	Wheat, Rice		GC 5 27)	0 40		0 40	..	Majyur Jol Chora	327
द्वराहाट										
Dwarahat	(65)			GC 6 48)			2 42		Majyur Kanauni	328
द्वाराहाट		चावल, मडवा								
Dwarahat	(65)	Rice Mandwa	65 56		44 92	20 64	17 00		Khanoli Talli	329
द्वाराहाट		चावल, मडवा								
Dwarahat	(65)	Rice, Mandwa	44 93	GC(1 21)	40 07	11 33	2 83	...	Lalurı Gunth	330
द्वाराहाट										
Dwarahat	(65) ED		17 40	GC 10 12)	4.45	0.40	1 21		Majyur Bangari	331
द्वाराहाट		गेहूँ, चावल								
Dwarahat	(65) ED	Wheat, Rice	5 26	GC(10 93)	2 43	6 88	2 83		Majyur Naik	332
रानीखेत कैन्ट		गेहूँ, चावल								
Ranikhet Cantt	(59) ED	Wheat, Rice	8 09	GC 8 09)	18 21	13 36	19 43	...	Dipa Kote	333
रानीखेत कैन्ट		गेहूँ, चावल								
Ranikhet Cantt	(60) ED	Wheat, Rice		GC(6 07)	25 09	4.05	12 14	N(1)	Jhuranga	334
रानीखेत कैन्ट		गेहूँ, चावल						N(1),		
Ranikhet Cantt	(60) ED	Wheat, Rice	17 23	GC(70 42)	4 05	21 04	10 52	TEM(1)	Khanuli	335

1	2	3	4	5	6	7	8	9	10	11
336	कांडोलाः	156 63	228 51)	P(1)	-(5 10)	T,S	-(-5)	- 5-.0)	-(5-'0)	KR
337	टिमटः	249 30	606 112)	P(1 ,M(1)	-(5-10)	T S	- -5)	-(5-10)	-(5-10)	KR
338	मीरा	257 04	367(86)	P(1)	-(10+)	S,T	- -5)	-(10+)	-(10+)	KR
339	ककड खेत	198 70	319(68)	-(-5)	-(5-10)	S,T	-(-5)	-(5-10	-(5-10)	KR
340	सिम पानी	111 29	101(27)	-(-5)	-(5-10)	T	-(5-10)	-(5-10)	-(-5)	PR
341	बमन खाली	52 61	148(28)	P(1)	-(-5)	S	-(-5)	-(-5)	-(5-10)	KR
342	खाली	112 91	279 46)	-(-5)	-(-5)	T,S	-(-5)	- -5)	- -5)	KR
343	महतगाव	75 68	317(65)	P(1)	-(-5)	T,S	-(-5)	-(-5)	-(-5)	KR
344	आगर नौला	49 38	133(27)	P 1)	-(-5)	T	-(-5)	-(-5)	-(5-10)	KR
345	दन्तौला	101 18	199(40)	-(-5)	-(5-10)	S	-(5-10)	-(5-10)	-(-5)	KR
346	छाना	50 18	180(36)	-(-5)	-(5-10)	S	- 5-10)	-(5-10)	-(-5)	PR
347	बस भीडा	74 87	292(57)	P(1)	-(-5)	T	-(5-10)	-(-5)	-(5-10)	PR
348	गडम्यारी	153 79	378 72)	P(1)	-(5-10)	T	-(5-10)	-(5-10)	-(5-10)	PR
349	घुगती	31 16	186(40)	P(1)	-(-5)	T	-(-5)	-(-5)	-(-5)	KR
350	जखोडिया	266 29	842(165)	-(-5)	- -5)	T	- -5)	-(-5)	-(-5)	PR
351	मेहल चौरा	89 03	452 88)	P(1)	-(5-10	T,S	-(5-10)	- 5 10)	BS	PR
352	खूना पानी	15 38	16.4)	- 5-10)	-(5-10)	S	-(-5)	-(-5)	-(5-10)	KR
353	आगर	159 45	146 26)	P(1)	-(5-10)	S	-(5-10)	-(5-10)	-(5-10)	PR
354	दडमाड	129 10	81 13)	M(1) P 1)	-(5-10)	S	-(5-10)	-(5-10)	-(-5)	KR
355	किरोली की आला	2 02			गैर आबाद				Uninhabited	PR

12	13	14	15	16	17	18	19	20	2	1
रानीखेत कैन्ट Ranikhet Cantt (69)		चावल, मडवा Rice, Mandwa	33 19		59 90	58 68	4 86		Kabdola	336
रानीखेत कैन्ट Ranikhet Cantt (68)		गेहूँ, चावल Wheat, Rice	78 52		93 49	63 13	14 16		Timta	337
द्वाराहाट Dwarahat (65)		गेहूँ, चावल Wheat, Rice	93 49		45 73	65 56	22 26		Seera	338
रानीखेत कैन्ट Ranikhet Cantt (61)		गेहूँ, चावल Wheat, Rice	36 83		68 39	57 06	36 42		Kakar Khet	339
द्वाराहाट Dwarahat (7)		गेहूँ, चावल Wheat, Rice			42 49	64 75	4 05		Sim Pani	340
द्वाराहाट Dwarahat (25)	ED	गेहूँ, चावल Wheat, Rice			14 57	36 83	1.21		Baman Gwali	341
द्वाराहाट Dwarahat (25)	ED	गेहूँ, चावल Wheat, Rice	59 49	GC(31 97)	2 02	14 57	4 86		Gwali	342
द्वाराहाट Dwarahat (25)	ED	गेहूँ, चावल Wheat, Rice	35 61	GC(15 38)	15 38	6 07	3 24		Mahatgaon	343
द्वाराहाट Dwarahat (25)		गेहूँ, चावल Wheat, Rice			13 76	32 38	3 24		Agar Naula	344
द्वाराहाट Dwarahat (25)	ED	गेहूँ, चावल Wheat, Rice	44 52	GC(32 38)	2.83	7 28	14.17		Dantila	345
द्वाराहाट Dwarahat (25)	ED	गेहूँ, चावल Wheat, Rice	23 07	GC(16 19)	1 21	8 50	1 21		Chhana	346
द्वाराहाट Dwarahat (20)	ED	गेहूँ, चावल Wheat, Rice	22 26	GC(9 71)	11.74	28 33	2 83		Bas Bhira	347
द्वाराहाट Dwarahat (20)	ED	गेहूँ, चावल Wheat, Rice	72 04	GC 3 24)	41 28	36 42	0.81		Garsyari	348
द्वाराहाट Dwarahat (20)	ED	गेहूँ, चावल Wheat, Rice	8 50		15 38	6 07	1 21		Ghugati	349
द्वाराहाट Dwarahat (20)	ED	गेहूँ, चावल Wheat, Rice	50 49	GC(72 85)	58 68		109 27		Akhoria	350
द्वाराहाट Dwarahat (25)	ED	गेहूँ, चावल Wheat Rice	31 97	GC(14 16)	15 38	24 28	3 24		Mehal Chaura	351
द्वाराहाट Dwarahat (25)	ED	गेहूँ, चावल Wheat, Rice			4 05	8 09	3 24		Khuna Pani	352
द्वाराहाट Dwarahat (25)		गेहूँ, चावल Wheat, Rice	84 58	GC 2 83)	36 42	34 41	1 21		Agar	353
द्वाराहाट Dwarahat (40)	ED	गेहूँ, चावल Wheat, Rice	78 92		41.68	6 88	1 62		Darmar	354
द्वाराहाट Dwarahat (40)				GC 1 62)			0 40		Kiroli Ki Ali	355

1	2	3	4	5	6	7	8	9	10	11
356	बानगाव	111 70	186(28)	P(1)	-(5-10)	T	-(5-10	-(5-10	-(-5)	KR
357	सरीगाव	21 44	136 31)	- -5	-(5-10)	T S	-(5-10)	-(5-10)	-(-5	KR
358	उलैनी	226 63	909 169)	P 1)	-(5-10)	T,S	-(5-10)	-(5-10)	BS	PR
359	चितैली	45.33	221(49)	-(-5)	-(5-10)	T	-(5-10)	-(5-10)	-(-5)	KR
360	गैराड	109 27	476(89)	P(1),M(1)	-(10+)	S T	-(10+)	-(10+)	BS	PR
361	भैनर	25 50	40(8)	P(1)	-(10+)	S	-(10+)	-(10+)	- -5)	KR
362	बडैती	300 69	787(157)	-(-5)	-(10+)	S	-(10+)	-(10+)	BS	PR
363	मेलागरी	33 18	91(21)	-(5-10)	-(5-10)	T	-(5-10)	- 5-10)	- 5-10)	PR
364	पान	205 99	421(73)	P(1)	-(10+)	S	-(5-10)	- 5-10)	-(5-10)	PR
365	ढौना	31 57	82(20)	P(1)	-(10+)	S	-(10+)	-(-5)	-(-5)	KR
366	डभरा	6 88	22(6)	P 1)	- 10+)	S	- 10+)	-(-5)	-(-5)	KR
367	तोमडी	16 59	75(16)	-(-5)	-(-5)	S	-(5-10)	-(5-10)	-(5-10)	KR
368	बयेला	204 38	381(78)	P(1)	-(-5)	S	-(-5)	-(-5)	-(-5)	KR
369	नाड	128 69	120(26)	- -5)	-(-5)	S	-(-5)	- -5)	- -5)	KR
370	फलडागी	99 56	370(80)	P(1)	-(-5)	S	- 5-10)	-(-5)	-(-5)	KR
371	बन्ना	203 97	273 96)	P(1)	- -5)	S	-(5-10)	- 5-10)	-(5-10)	KR
372	स्योनोली	16 19				गैर आबाद			Uninhabited	KR
373	मलाल खोला	9 71	57(10)	-(-5)	-(-5)	T	-(-5)	-(-5)	-(-5)	KR
374	भुमकिया	26 71	232(22)	P 1)	-(-5	S	-(-5)	-(-5)	-(-5)	KR
375	गवाड	258 20	663 127)	- -5)	- 5-10)	T,S,O	-(5-10)	-(-5)	-(5-10)	KR

12	13	14	15	16	17	18	19	20	2	1
द्वाराहाट Dwarahat	40 ED	गेहूँ, चावल Wheat, Rice	61 92		41 28	6 88	1 62		Bamangaon	356
द्वाराहाट Dwarahat	(30 ED	गेहूँ, चावल Wheat, Rice		GC(3 24)	8 09	8 90	1 21		Sadigaon	357
द्वाराहाट Dwarahat	(30) ED	गेहूँ चावल Wheat, Rice	19 43	GC 4 45	95 50	96 32	10 93		Ulen1	358
द्वाराहाट Dwarahat	(25) ED	गेहूँ, चावल Wheat, Rice		GC(11 33)	8 09	21 86	4 05		Chitalli	359
द्वाराहाट Dwarahat	(25) LD	गेहूँ, चावल Wheat, Rice			41 28	59 49	8 50		Gairerh	360
द्वाराहाट Dwarahat	(14 ED	गेहूँ, चावल Wheat, Rice			9 71	14 98	0 81		Bhainar	361
द्वाराहाट Dwarahat	5) ED	गेहूँ, चावल Wheat, Rice	28 73		87 01	173 21	11 74		Barti	362
द्वाराहाट Dwarahat	(5) LD	गेहूँ, चावल Wheat, Rice	7 69	O(0 40)	15 79	8 09	1 21		Selagari	363
द्वाराहाट Dwarahat	(5 ED	गेहूँ, चावल Wheat, Rice	47 75	GC(7 69)	50 18		100 37		Pan	364
द्वाराहाट Dwarahat	2) ED	गेहूँ, चावल Wheat, Rice			13 36	17 00	1 21		Dhauna	365
द्वाराहाट Dwarahat	(8)	चावल, मडवा Rice Mandwa				6 08	0 80		Dabhara	366
द्वाराहाट Dwarahat	(10)	गेहूँ, चावल Wheat, Rice			8 50	6 07	2 02		Tomari	367
द्वाराहाट Dwarahat	(6)	चावल मडवा Rice, Mandwa	60 71		80 94	40 47	22 26		Bayela	368
द्वाराहाट Dwarahat	(6)	गेहूँ, चावल Wheat, Rice	40 47		87.82		0 40		Narh	369
द्वाराहाट Dwarahat	(3)	चावल, मडवा Rice, Mandwa	18 62		60 71	12 14	8 09		Faldwari	370
द्वाराहाट Dwarahat	(3)	चावल, मडवा Rice, Mandwa	42 09		121 41	30 35	10 12		Walna	371
द्वाराहाट Dwarahat	(3)					15 79	0 40		Syontoli	372
द्वाराहाट Dwarahat	(1) ED	गेहूँ, चावल Wheat Rice				9 31	0 40		Salal Khola	373
द्वाराहाट Dwarahat	(1) ED	गेहूँ, चावल Wheat Rice				22 66	4.05		Bhumkia	374
द्वाराहाट Dwarahat	(6)	गेहूँ, चावल Wheat Rice	3 24		140 84	102 79	11 33		Gawar	375

1	2	3	4	5	6	7	8	9	10	11
376	कोटिला	95 92	498 92)	P(1)	– –5)	T S	–(–5)	– –5)	– –5)	KR
377	जामढ	14 16	196(40)	–(–5)	–(–5)	S,O	– –5	– –5)	–(–5)	KR
378	बमनपुरी	60 70	330(78)	– –5)	–(–5)	S	–(–5)	–(–5)	–(5–10)	KR
379	घ्याडी	32 38	141(27)	–(–5)	–(5–)	S O	–(–5)	–(–5)	–(–5)	KR
380	बवास	23 07	107(20)	P(1)	–(5–10)	T	–(–5)	–(–5)	–(–5)	KR
381	नटगुली	81 34	298(53)	–(–5)	–(5 10)	S	–(–5)	–(–5)	– –5)	KR
382	सेलीसार	3 24				गैर आबाद			Uninhabited	KR
383	आगर	29 14	191(38)	P(1)	–(–5)	S	(–5)	–(–5)	–(–5)	KR
384	बिजेपुर	426 15	1,092(219)	P(1)	–(–5)	T,S,R	– –5)	– –5)	BS	KR
385	घगलोडी	38 04	393(84)	–(–5)	–(–5)	R	–(–5)	–(–5)	–(–5)	KR
386	दैरी	91 46	405(99)	–(–5)	–(5–10)	T,S	–(–5)	–(–5)	–(–5)	KR
387	रतखान	182 92	181(31)	P 1)	–(–5)	S	–(–5)	–(10+)	–(–5)	KR
388	खोलिया बाज	138 41	136(33)	P(1)	–(–5)	S	–(–5)	–(10+)	–(10+)	KR
389	चरी	201 54	189(44)	P(1)	– –5)	S	–(–5)	–(10+)	–(–5)	KR
390	नायल	150 95	242(61)	P(1),M(1)	–(–5)	S	–(–5)	–(10+)	–(–5)	KR
391	बूढा सूरना	127 89	127(24)	–(–5)	– –5)	S	–(–5)	–(10+)	– –5)	KR
392	टोडरा	275 20	336 62)	–(–5)	–(–5)	S	–(–5)	– 5–10)	–(–5)	KR
393	बजोली	9 31	2(1)	–(–5)	–(–5)	S	–(–5)	–(5–10)	–(–5)	PR
394	डुढोलो	169 97	319(66)	P(1)	–(–5)	S	–(–5)	–(5–10)	–(–5)	PR
395	तल्ला सुरना	59 09	430 92)	P(1)	–(–5)	S	–(–5)	–(10+)	–(–5)	KR

12	13	14	15	16	17	18	19	20	2	1
द्वाराहाट Dwararat	(1)	गेहूँ, चावल Wheat, Rice			66 78	24.69	4 45		Kotila	376
द्वाराहाट Dwarahat	(2) ED	गेहूँ, चावल Wheat, Rice			7 69	5 26	1 21	N(3)	Jamarh	377
द्वाराहाट Dwarahat	(1) ED	गेहूँ, चावल Wheat, Rice			16 19	35.61	8 90	TEM(1)	Bamanpuri	378
द्वाराहाट Dwarahat	(3)	गेहू, चावल Wheat, Rice			15 38	15 79	1 62		Dhyari	379
द्वाराहाट Dwarahat	(3)	गेहूँ, चावल Wheat, Rice			10 12	11 33	1 62		Bawas	380
द्वाराहाट Dwarahat	(3)	गेहूँ, चावल Wheat, Rice		TW(4 05)	24 68	45 33	7 28		Nata Guli	381
द्वाराहाट Dwarahat	(3)				2 02	0 41	0 81	...	Seli Sar	382
द्वाराहाट Dwarahat	(2)	गेहूँ चावल Wheat, Rice			10 93	15 38	2 83	N 2)	Agar	383
द्वाराहाट Dwarahat	(2) ED	गेहूँ, चावल Wheat, Rice	177 66	O(2 02)	93 89	116 15	36 43	N(4), TEM(1)	Bijaipur	384
द्वाराहाट Dwarahat	(1) EO,FD	गेहूँ, चावल Wheat, Riee		O(2 43)	19 82	5 67	10 12	M(1),N(4)	Ghaglori	385
द्वाराहाट Dwarahat	(20) ED	गेहूँ, चावल Wheat, Rice		O(0 40)	29 95	14.57	46 54	N(6)	Dairi	386
द्वाराहाट Dwarahat	(20)	चावल, मडवा Rice, Mandawa			68 39	109 67	4 86		Ratkhal	387
द्वाराहाट Dwarahat	(19)	चावल, मंडवा Rice, Mandawa			69 61	60 30	8 50		Kholiya Banj	388
द्वाराहाट Dwarahat	(17)	चावल, मंडवा Rice, Mandawa			121 82	71 63	8 09		Charri	389
द्वाराहाट Dwarahat	(18)	चावल, मंडवा Rice, Mandawa			70 01	75 68	5 26		Nayal	390
द्वाराहाट Dwarahat	(13)	गेहूँ चावल Wheat, Rice	53 42	O(6 69)	12 95	47 35	6 48		Budha Surana	391
द्वाराहाट Dwarahat	(16) ED	चावल, मडवा Rice, Mandawa			114 13	150 55	10 52		Todhra	392
द्वाराहाट Dwarahat	(12)	गेहूँ, चावल Wheat, Rice			5 26		4 05		Bajoli	393
द्वाराहाट Dwarahat	(10) ED	गेहूँ, चावल Wheat Rice			102 79	56 66	10 52		Dhudholi	394
द्वाराहाट Dwarahat	(18) ED	गेहूँ, चावल Wheat, Rice		O(5 26)	26 71	21 45	5 67		Talla Surna	395

1	2	3	4	5	6	7	8	9	10	11
396	भतौरा	144 87	742(152)	-(-5)	-(-5)	T	PO	-(10+)	-(-5)	KR
397	मल्ला सुरना	118 17	232(49)	P(1)	-(-5)	S	-(-5)	-(10+)	-(-5)	KR
398	मटेला	121 82	314(70)	-(-5)	-(-5)	T	-(-5)	-(5-10)	-(-5)	KR
399	डाक	4.05	8(2)	-(-5)	-(-5)	S	-(-5)	-(5-10)	-(-5)	KR
400	बिन्ता	199 11	708 167)	P(1),H(1)	D(1)	S	PO	-(5-10)	BS	KR
401	उलंना	165 93	102(24)	-(-5)	-(-5)	S	-(-5)	-(5-10)	-(-5)	KR
402	अल्मियागाव	111 29	321(76)	P(1)	-(-5)	S	-(-5)	-(10+)	-(-5)	KR
403	तैल मैनारी	37 64	129 28)	-(-5)	-(-5)	S	-(10+)	-(10+)	-(-5)	KR
404	ग्वाडगाव	24 29	81(13)	-(-5)	-(-5)	T	-(-5)	-(10+)	-(-5)	KR
405	पार कोट	98 34	308 69)	P(1),M(1)	-(-5)	T	-(-5)	- 5-10)	BS	PR
406	ओड चनडिया	21 85	127(22)	-(-5)	-(-5)	T,S	-(-5	-(10+)	-(-5)	KR
407	कवैरारी	15 79	49(8)	P(1),M(1)	-(-5)	T,S	-(-5)	-(5-10)	-(-5)	KR
408	धम कोट	39 66	119(26)	-(-5)	RP(1)	T	-(-5)	-(5-10)	-(-5)	KR
409	सिमल्टी	13 35	3(3)	-(-5)	-(-5)	T	-(-5)	-(5-10)	-(-5)	PR
410	पोखरी	48 16	58(9)	P(1)	-(-5)	S	-(-5)	-(10+)	-(-5)	KR
411	नायल	90 25	262 56)	P(1)	-(-5)	S	-(-5)	-(5-10)	-(-5)	PR
412	नाटी कौराडी	14 97	21(4)	-(-5)	-(-5)	S,T	-(-5)	-(5-10)	-(-5)	PR
413	नौला कोट	109 68	642(141)	-(-5)	-(-5)	T	-(-5)	-(-5)	BS	PR
414	धारू बगड	13 76	33(4)	-(-5)	-(-5)	S	-(-5)	-(5-10)	-(-5)	PR
415	धमोली	38 45	108 26)	-(-5)	-(-5)	S,T	-(-5)	-(-9)	-(-5)	PR

12	13	14	15	16	17	18	19	20	2	1
द्वाराहाट Dwarahat	(17) ED	गेहूँ, चावल Wheat, Rice	33 99	O(47 75)	4 45	42 49	16.19		Bhataura	396
द्वाराहाट Dwarahat	(18)	गेहूँ, चावल Wheat, Rice			42.49	70 01	5 67		Malla Surna	397
द्वाराहाट Dwarahat	(17) ED	गेहूँ, चावल Wheat, Rice	84 99	O(10 12)	12 55	2 43	11 73		Matela	398
रानीखेत कैन्ट Ranikhet Cantt	(50)	गेहूँ, चावल Wheat, Rice		PC(3 65)			0 40		Dank	399
रानीखेत कैन्ट Ranikhet Cntt	(50) ED	गेहूँ, चावल Wheat, Rice	30 35	PC(39.66)	41.68	69 61	17 81		Binta	400
द्वाराहाट Dwarahat	(18) ED	गेहूँ, चावल Wheat, Rice	52 21	...	24 69	87 01	2 02		Ulena	401
द्वाराहाट Dwarahat	(19) ED	गेहूँ, चावल Wheat, Rice		O(12 55)	29 94	60 30	8 50		Almiyagaon	402
द्वाराहाट Dwarahat	(18) ED	गेहूँ, चावल Wheat, Rice		O(6 48)	3 24	27 11	0 81		Tail Mainari	403
रानीखेत कैन्ट Ranikhet Dantt	(51)	गेहूँ, चावल Wheat, Rice			16 19	4 05	4.05		Gwargaon	404
रानीखेत कैन्ट Ranikhet Cantt	(51) ED	गेहूँ, चावल Wheat, Rice		PC(3 64)	31 16	54 23	9 31		Par Kot	405
रानीखेत कैन्ट Ranikhet Cantt	(52) ED	गेहूँ, चावल Wheat, Rice	0 81	...	7 28	12 14	1 62		Orh Chanria	406
रानीखेत कैन्ट Ranikhet Cantt	(51)	गेहूँ, चावल Wheat, Rice	8 50	PC(1 62)	4 05	0 81	0 81		Kaurari	407
रानीखेत कैन्ट Ranikhet Cantt	(51) ..	गेहूँ, चावल Wheat, Rice		.	12 55	22 66	4 45		Dham Kot	408
रानीखेत कैन्ट Ranikhet Cantt	(51)	गेहूँ, चावल Wheat, Rice		PC(9 72)	0 40	1.21	2.02		Simlti	409
रानीखेत कैन्ट Ranikhet Cantt	(53)	गेहूँ, चावल Wheat, Rice			16 69	29 55	2 02		Pokhari	410
रानीखेत कैन्ट Ranikhet Cantt	(52)	गेहूँ, चावल Wheat, Rice	15 38	PC(5 67)	8 09	57 86	3 24		Nayal	411
रानीखेत कैन्ट Ranikhet Cantt	(51) .	गेहूँ, जौ Wheat, Barley	8 50	..	2 83	2 83	0 81		Nati Kaurari	412
रानीखेत कैन्ट Ranikhet Cantt	(57) ED	गेहूँ, जौ Wheat, Barley	56 25	PC(13 36)	14 97	18 62	6 48		Naula Kote	413
रानीखेत कैन्ट Ranikhet Cantt	(52)	गेहूँ, चावल Wheat, Rice	.	PC 13 36)	4 87	7 28	1 21		Aru Bagar	414
रानीखेत कैन्ट Ranikhet Cantt	(54) ED	गेहूँ, चावल Wheat, Rice		PC(13 36)	2 83	18 21	4 05		Dhamoli	415

1	2	3	4	5	6	7	8	9	10	11
416	बगरगाँव	48 16	22(4)	-(-5)	-(-5)	S	-(-5)	-(10+)	-(-5)	PR
417	शिलग	14 16	23(6)	-(-5)	-(-5)	S	-(-5)	-(5-10)	-(-5)	PR
418	जाख	103.20	414(78)	-(-5)	-(-5)	S	-(-5)	-(10+)	-(-5)	PR
419	बैनाली	198.30	529(90)	P(1)	-(-5)	S,T	-(-5)	-(10+)	-(-5)	PR
420	कामा	119 39	468(94)	M(1)	-(-5)	S,T	-(-5)	-(-5)	-(-5)	KR
421	बाडी	4.86	186(37)	-(-5)	-(-5)	T,S	-(-5)	-(-5)	-(-5)	PR
422	प्यारीगाव	12 14	43(10)	-(-5)	-(-5)	T,S	-(-5)	-(-5)	-(-5)	PR
423	खिवाडी	144 48	671(128)	P(1)	-(-5)	T,S	-(-5)	-(-5)	BS	PR
424	मलौज	34 80				गैर आबाद			Uninhabited	KR
425	कनलगाव	184 54	232(48)	-(-5)	-(-5)	T,S	-(-5)	-(-5)	-(-5)	PR
426	ऐडी सेरा	127 48	301 56)	-(-5)	-(-5)	S	-(-5)	-(-5)	-(-5)	PR
427	डोटलगाव	229 06	820(169)	P(1)	-(-5)	S	-(-5)	-(-5)	-(-5)	KR
428	रावल सेरा	92 68	313(70)	-(-5)	-(-5)	S	PO	-(-5)	-(-5)	KR
429	पेटमालगाव	19 02	101(24)	-(-5)	-(-5)	S	PO	-(-5)	-(-5)	KR
430	कोठयारी	102 79	213(36)	P(1)	-(5-10)	C	-(-5)	-(-5)	-(10+)	KR
431	धनिया कान्डे	16 18	9(1)	-(-5)	-(-5)	T	-(-5)	-(-5)	-(-5)	KR
432	चौडा	25 50	88(16)	-(-5)	-(-5)	T	-(-5)	-(-5)	BS	KR
433	पुरनिया	26 31	49(10)	-(-5)	-(-5)	C	-(-5)	-(-5)	-(-5)	KR
434	धारगाव	56 66	208(48)	-(-5)	-(-5)	S	-(-5)	-(-5)	-(-5)	KR
435	खाडी	12 95	12(4)	-(-5)	-(-5)	C	-(-5)	-(-5)	-(-5)	KR

12	13	14	15	16	17	18	19	20	2	1
रानीखेत कैन्ट Ranikhet Cantt (53)	.	गेहूँ, चावल Wheat, Rice	10 52	PC(5 26)	1 21	27 12	4.05		Bagargaon	416
रानीखेत कैन्ट Ranikhet Cantt (51)		गेहूँ, जौ Wheat, Barley		PC(3 24)	2 83	6 07	2 02		Shilang	417
रानीखेत कैन्ट Ranikhet Cantt (55)		गेहूँ, चावल Wheat, Rice		PC(1 62)	51 40	43 30	6 88		Jakh	418
रानीखेत कैन्ट Ranikhet Cantt (55)	..	गेहूँ, जौ Wheat, Barley		PC(3 64)	58 68	105 63	30 35		Bainali	419
रानीखेत कैन्ट Ranikhet Cantt 52)		गेहूँ, जौ Wheat, Barley	72 04	PC(17 40)	12 14	15 38	2 43		Kama	420
रानीखेत कैन्ट Ranikhet Cantt (54)		गेहूँ, जौ Wheat, Barley		PC(3 65)	0 40		0 81		Bari	421
रानीखेत कैन्ट Ranikhet Cantt (52)	.	गेहूँ, चावल Wheat, Rice			3 64	6 07	2 43		Pyarigaon	422
रानीखेत कैन्ट Ranikhet Cantt (54)	ED	गेहूँ, चावल Wheat, Rice		PC(8 90)	64 75	55 86	14 97		Rewari	423
रानीखेत कैन्ट Ranikhet Cantt (55)					14 97	19 43	0 40		Malonj	424
रानीखेत कैन्ट Ranikhet Cantt (53)		गेहूँ, चावल Wheat, Rice	104 41	PC 8 09)	25 90	40 07	6 07		Kanalgaon	425
रानीखेत कैन्ट Ranikhet Cantt (55)	ED	गेहूँ, चावल Wheat Rice		PC(12 55)	18 62	78 50	17 81		Airi Sera	426
रानीखेत कैन्ट Ranikhet Cantt 55	ED	गेहूँ, जौ Wheat, Barley		PC(5 67)	93 89	118 17	11 33		Dotalgaon	427
रानीखेत कैन्ट Ranikhet Cantt (54)	ED	गेहूँ, जौ Wheat, Barley		PC(27.52)	26 31	29 14	9.71		Rawal Sera	428
रानीखेत कैन्ट Ranikhet Cantt (55)	ED	गेहूँ, चावल Wheat, Rice			6 07	11 33	1 62		Petsalgaon	429
द्वाराहाट Dwarahat	(11)	गेहूँ, जौ Wheat, Barley			28 33	72 84	1 62		Kothyari	430
द्वाराहाट Dwarahat	(10)	गेहूँ, जौ Wheat, Barley	3 24		4 45	8 09	0 40		Dhaniya Kande	431
द्वाराहाट Dwarahat	(2) ED	गेहूँ, जौ Wheat, Barley			19 02	5 67	0 81		Chora	432
द्वाराहाट Dwarahat	(2) ED	गेहूँ, जौ Wheat, Barley			13 36	12 55	0 40		Purniya	433
द्वाराहाट Dwarahat	EO, (2) ED	गेहू, चावल Wheat, Rice			35 61	19 43	1 62		Dhargaon	434
द्वाराहाट Dwarahat	8)	गेहूँ, जौ Wheat, Barley			8 09	4 05	0 81		Khari	435

1	2	3	4	5	6	7	8	9	10	11
436	स्याल सूना	120 60	119(23)	-(-5)	-(5-10)	T	-(-5)	- 5-10)	-(-5)	KR
437	तल्ली मिरई	182 52	522 106)	-(-5)	- -5)	T	-(-5)	-(-5)	BS	KR
438	रणा	38 04	374(93)	P(1)	-(5-10)	T,S,O	- 5-10)	- 5-10)	-(5-10)	KR
439	कौना	56 66	83(15)	-(-5)	-(10+)	S	-(10+)	-(10+)	-(10+)	KR
440	तल्ली कहाली	136 38	387(86)	P(1)	-(5-10)	T,S	-(5-10)	-(5-10)	-(5-10)	KR
441	मैनोली	96 72	199(42)	-(-5)	-(-5)	S,T	-(-5)	-(-5)	-(-5)	KR
442	बूगा	40 88	335(67)	P(1)	-(-5)	T	-(-5)	-(-5)	-(-5)	KR
443	धरमगाव	43 30	76(14)	-(-5)	-(10+)	S,O	-(5-10)	-(5-10)	-(5-10)	KR
444	डढूली	74 46	119(27)	P(1)	O(1)	T	-(-5)	-(5-10)	BS	KR
445	घुसेला	38 45	241(49, P(1),M(1)		-(-5)	S	-(-5)	-(-5)	-(-5)	KR
446	कूई	57 87	224(47)	- -5)	-(-5)	S	- -5)	-(-5)	-(-5)	KR
447	मल्ली कैहाली	80 94	146(29)	-(-5)	-(-5)	T,S	- 5-10)	-(5-10)	-(5-10)	KR
448	बनोलिया	112 11	216(50)	- -5)	-(5-10)	S,O	- 5-10)	-(5-10)	-(5-10)	KR
449	सलना	170 38	693(159)	P(1)	-(-5)	S	PO	-(-5)	-(-5)	KR
450	ऊँचा कोट	22.67	106(22)	-(-5)	-(-5)	S	-(-5)	-(-5)	-(-5)	KR
451	भौरा	44 52	171 34)	-(-5	O(1)	T	- -5)	-(-5)	-(-5)	KR
452	द्यारा	65 56	150(29)	-(-5)	- -5	C	-(-5)	-(-5)	-(-5)	KR
453	हुलक तल्ली मिरई	36 02			गैर आबाद				Uninhabited	KR
454	चमोला	7 69			गैर आबाद				Uninhabited	PR
455	मल्लो मिरई	303 93	1,354 269)	P(1),M(2)	O(1)	T	PO	-(-5)	BS	KR

12	13	14	15	16	17	18	19	20	2	1
द्वाराहाट Dwarahat	(10) ED	गेहूँ, जौ Wheat, Barley		..	53 42	65 56	1 62	..	Syal Soona	436
द्वाराहाट Dwarahat	(8) ED	गेहूँ, जौ Wheat, Barley	72 44	.	95 91	6 48	7 69	..	Talli Mirai	437
द्वाराहाट Dwarahat	(10)	गेहूं, चावल Wheat, Rice	12.95	...	18 62	0 40	6 07	N(2), TEM(1)	Rana	438
द्वाराहाट Dwarahat	(12) .	गेहूँ, चावल Wheat, Rice	7 69	..	25 09	19 02	4 86	...	Kouna	439
द्वाराहाट Dwarahat	(8)	गेहूँ, चावल Wheat, Rice	29 14	.	67 58	32 38	7 28	.	Talli Kahali	440
द्वाराहाट Dwarahat	(5)	गेहूँ, चावल Wheat, Rice	48 16	.	38 85	6 07	3.64		Mainoli	441
द्वाराहाट Dwarahat	(2) ED	गेहूँ, चावल Wheat, Rice		..	34 40	4.86	1 62		Bunga	442
द्वाराहाट Dwarahat	(10) ...	गेहूँ, चावल Wheat, Rice	6 07	.	14.16	19 02	4 05	..	Dharamgaon	443
द्वाराहाट Dwarahat	(2) ED	गेहूँ, चावल Wheat, Rice	.		55 85	15 78	2.83	.	Dadhuli	444
द्वाराहाट Dwarahat	(2) ED	गेहूँ, चावल Wheat, Rice	..	.	29 15	8 09	1.21	..	Ghuscla	445
द्वाराहाट Dwarahat	(5)	गेहूँ, चावल Wheat, Rice	..	..	42 90	12 14	2.83	...	Kui	446
द्वाराहाट Dwarahat	(6)	गेहूँ, चावल Wheat, Rice	...	.	68 80	10 93	1 21	.	Malli Kaihali	457
द्वाराहाट Dwarahat	(10)	गेहूँ, चावल Wheat, Rice		O(2 83)	80 54	23.07	5 67		Banoliya	448
द्वाराहाट Dwarahat	(3)	गेहूँ, चावल Wheat, Rice	29 95		87 01	47 75	5 67		Salna	449
द्वाराहाट Dwarahat	(2) ED	गेहूँ, चावल Wheat, Rice	..	..	12 55	9 31	0 81	..	Uncha Kote	450
द्वाराहाट Dwarahat	(4) ED	गेहूँ, जौ Wheat, Barley	..		19 83	22.67	2 02		Bhaura	451
द्वाराहाट Dwarahat	(7)	गेहूँ, जौ Wheat, Barely			31 97	31 97	1 62		Egyara	452
द्वाराहाट Dwarahat	(8)			.	29 54	5 67	0 81		Hulak Talli Mirai	453
द्वाराहाट Dwarahat	(7)				...	..	7 69		Chamola	454
द्वाराहाट Dwarahat	(5) ED	गेहूँ, जौ Wheat, Barley	22 66	..	162 69	110 89	7 69	TEM(1)	Malli Mirai	455

ग्राम निर्देशिका

2—रानीखेत तहसील

जन सुविधाएं एवं भूमि उपयोग

1	2	3	4	5	6	7	8	9	10	11
456	छतेढा	75 27	379(70)	P(1),(M,2)	-(-5)	S	-(-5)	-,-5)	-(-5)	KR
457	हुलक मल्ली मिरई	36 02	54(12)	P,1)	-(-5)	C	-(-5)	-(-5)	-(-5)	KR
458	गनोली	127 08	527(113)	-(-5)	-(-5)	T,S	-(-5)	-(-5)	-(-5)	KR
459	बावन	89 85	287 64)	P(1)	-(-5)	T,S	-(-5)	-(-5)	-(-5)	KR
460	ईडा	75 68	1,96(8407)	P(1)	-(-5)	T,S	-(-5)	-(-5)	BS	KR
461	बुद्रीना	144 89	129(26)	-'-6)	-(5-10)	S,T	-(-5)	-(-5)	-'-5)	KR
462	भट कोट	157 02	281(51)	P(1)	-(-5)	S,T	-(-5)	- -5'	BS	KR
463	जमीनीवार	138 00	288(58)	P,1),M(1)	-(5-10)	S,T	-(-5)	-(-5	-(-5)	KR
464	टेडागाव	87 01	29(5)	-(5-10)	-(5-10)	T,S	-'-5)	- -5)	-(-5)	KR
465	तडीगाव	70 82	48(9)	-(-5)	-(5-10)	T,S	-,-5)	-(10+)	-(10+)	KR
466	बैल कुलें	27 11				गैर आबाद			Uninhabited	KR
467	जमीनीपार	90 25	195(40)	P(1)	-(5-10)	S	-(-5)	-(-5)	-(-5)	KR
468	बजोना	40 07	100(17)	-(-5)	-(-5)	T,S	-(-5)	-'-5)	-(-5)	KR
469	मल्ली बिठोली	184 14	502'124)	P(1), PUC(1)	SMP(1)	T	-(-5)	-(-5)	-(5-10)	KR
470	मोहानी	30 35	60'16)	-(-5)	-(-5)	T	-(-5)	-(-5)	-(10+)	KR
471	कान्डे	338 73	644(127)	P,1)	-(-5)	T	-(-5)	-(-5)	-(5-10)	KR
472	सिमलगाव	144 08	397(87)	P,1),M(1)	O(1)	S	-(-5)	-(-5)	-(-5)	KR
473	झोला	14.57	13(2)	P,1)	-(-5)	T	-(-5)	- -5)	-(-5)	KR
474	मल्ली बिठोली	154 19	166 38)	-,-5)	-(-5)	T	-(-5)	-'-5)	-(10+)	KR
475	पैठानी	220 56	449(86)	P,1),M,1), H,1)	MCw(1), FPC 1)	T	-(-5)	- 5-10)	-(5)	KR

12	13	14	15	16	17	18	19	20	2	1
द्वाराहाट	EO,	गेहूँ, चावल								
Dwarahat	(3) ED	Wheat, Rice			46 54	27 52	1 21		Chhaterha	456
द्वाराहाट		गेहूँ, जौ								
Dwarahat	(5) ED	Wheat, Barley	..		21 04	13 36	1 62		Hulak Malli Mira	457
रानीखेत कैन्ट		गेहूँ चावल								
Ranikhet Cantt	(45)	Wheat, Rice	18 21		97 14	11 33	0 40		Ganoli	458
रानीखेत कैन्ट		गेहूँ, चावल								
Ranikhet Cantt	(43)	Wheat, Rice	9 31		60 30	12 55	7 69		Baban	459
रानीखेत कैन्ट		गेहूँ, चावल								
Ranikhet Cantt	(37) ED	Wheat, Rice	17 81		29 95	26 30	1 62		Erha	460
रानीखेत कैन्ट		गेहूँ, मडुवा								
Ranikhet Cantt	(37)	Wheat Mandwa	39 26		24 28	72 04	9 31		Budhana	461
रानीखेत कैन्ट		गेहूँ, चावल								
Ranikhet Cantt	(93)	Wheat, Rice	26 70	GC 5 67)	45 33	74 87	4 45		Bhat Kote	462
रानीखेत कैन्ट		गेहूँ, चावल								
Ranikhet Cantt	(36) ED	Wheat, Rice	64 75	GC(1 21)	43 30	20 24	8 50		Jamaniwar	463
रानीखेत कैन्ट		चावल मडवा								
Ranikhet Cantt	(29)	Rice, Mandawa	17 40		5 67	62 73	1 21		Teragaon	464
रानीखेत कैन्ट		गेहूँ, चावल								
Ranikhet Cantt	(29)	Wheat, Rice	40 07	GC(1 21)	12 95	10 52	6 07		Tarigaon	465
रानीखेत कैन्ट										
Ranikhet Cantt	(28)				3 24	21 85	2 02		Bail Kulon	466
रानीखेत कैन्ट		गेहूँ, चावल								
Ranikhet Cantt	(38) ED	Wheat, Rice	8 09		38 04	26 71	17 41		Jamanipar	467
रानीखेत कैन्ट		गेहूँ, चावल								
Ranikhet Cantt	(35) ED	Wheat, Rice			28 34	11 33	0 40		Bajina	468
द्वाराहाट		चावल, मडवा								
Dwarahat	(10)	Rice, Mandwa	14 16		86 20	64 76	19 02	TEM 1)	Malli Bitholi	469
द्वाराहाट		गेहूँ, चावल								
Dwarahat	(12) ED	Wheat, Rice		GC 0 40)	8 50	8 09	13 36		Mohani	470
द्वाराहाट		गेहूँ, चावल								
Dwarahat	(10) ED	Wheat Rice	7 28	PC(40 07)	80 94	103 20	107 24		Kaide	471
रानीखेत कैन्ट		गेहूँ, चावल								
Ranikhet Cantt	(21)	Wheat, Rice	12 14	O(2 83)	71 25	50 58	7 28		Sima gaon	472
रानीखेत कैन्ट		गेहूँ, चावल								
Ranikhet Cantt	(38) ED	Wheat, Rice			12 55		2 02		Jhola	473
द्वाराहाट		गेहूँ, चावल								
Dwarahat	(2) ED	Wheat, Rice	26 31	PC(15 78)	51 40	58 68	2 02		Tali Bitholi	474
रानीखेत कैन्ट		गेहूँ, चावल								
Ranikhet Cantt	(20)	Wheat, Rice	97 53	R'2 43)	40 87	44 52	35 21		Pathani	475

1	2	3	4	5	6	7	8	9	10	11
476	सुवानी तल्ली	29 54	31(7)	-(-5)	MCW(1)	T	-(-5)	-(-5)	-(-5)	KR
477	हवेरा तल्ला	135 57	23(3)	-(-5)	-(-5)	T	-(-5)	-(-5)	-(-5)	KR
478	पौनली	15 38	17(66)	P(1)	-(-5)	T	-(-5)	-(-5)	-(-5)	KR
479	सुवाली मल्ली	48 96	15(5)	-(-5)	O(1)	S	-(-5)	-(-5)	-(-5)	NR,KR
480	कुनस्यारी	149 33	396(74)	P(1)	-(-5)	T	-(-5)	-(-5)	-(-5)	KR
481	खलना	145 28	333(58)	P 1)	-(-5)	S	PO	-(-5)	-(-5)	KR
482	कुलोरा बाजार	6 48				गैर आबाद			Uninhabited	KR
483	तिरोला	94 70	269(59)	-(-5)	-(-5)	R	-(-5)	प्रतिदिन DAILY	BS	KR
484	नैनी	112 50	269(60)	-(-5)	O(1)	S	-(-5)	-(-5)	-(-5)	NR
485	बमकना	47 35	63 14)	-(-5)	-(-5	T	-(-5)	-(-5)	-(-5)	KR
486	चिमोनी तल्ली	157 02	270 51)	-(-5)	-(-5)	S	-(-5)	-(-5)	-(-5)	KR
487	डुग्यारी	17 81	39(8)	P(1)	-(5-10)	T	-(-5)	-(-5)	-(5-10)	KR
488	गुपत्ली	32 38	122(24)	-(-5)	-(-5)	S	-(-5)	-(-5)	-(-5)	KR
489	छतगुला	224 61	678(145)	P(1)	-(-5)	S	PO	-(-5)	-(-5)	KR
490	बसेरा	301 50	628(128)	P(1)	-(-5)	S	-(5-10)	-(-5)	-(-5)	KR
491	अमगोली	565 77	1,257(258)	P 2),H 1)	CHW 1)	T,S	-(-5)	-(5-10)	-(5-10)	KR
492	बेढुली	38 04	279(64)	P(1)	-(-5)	T	-(-5)	-(5-10)	-(5-10)	KR
493	बाढी	19 02	42 9)	P(1)	-(-5)	T	-(-5)	-(-5)	-(-5)	KR
494	झुरिया	63 54	99 22)	P(1)	-(-5)	T	-(-5)	-(-5)	-(-5)	KR
495	कूता	52 62	214(41)	P(1)	-(5-10)	S	-(-5)	-(5-10)	-(5-10)	KR

12	13	14	15	16	17	18	19	20	2	1
रानीखेत कैन्ट Ranikhet Cantt (21)		गेहूँ, चावल Wheat Rice			6 07	22 66	0 81		Suwali Talli	476
रानीखेत कैन्ट Ranikhet Cantt (3)		गेहूँ, चावल Wheat, Rice 58 68		O(1 21)	17 00	45 73	12 95		Hajela Talla	477
रानीखेत कैन्ट Ranikhet Cantt (2)		चावल, मडवा Rice, Mandwa			8 09	5 67	1 62		Pouli	478
रानीखेत कैन्ट Ranikhet Cantt (20)		गेहूँ चावल Wheat, Rice 21 85			5 26	19 83	2 02		Suwali Malli	479
रानीखेत कैन्ट Ranikhet Cantt (27)		चावल मडवा Rice, Mandwa 28 73			69 20	46 14	5 26		Kunsiyari	480
रानीखेत कैन्ट Ranikhet Cantt (29)		चावल, मडवा Rice, Mandwa 16 59			60 30	57 06	11 33		Khalna	481
रानीखेत कैन्ट Ranikhet Cantt (29)				GC(5 26)			1.22		Kalola Bagar	482
रानीखेत कैन्ट Ranikhet Cantt (25)		चावल, मडवा Rice, Mandwa			19 43	62 32	12 95		Tipola	483
रानीखेत कैन्ट Ranikhet Cantt (20)		गेहू, चावल Wheat, Rice 12 14		GC(2 43)	22 26	40 87	34 80		Naini	484
रानीखेत कैन्ट Ranikhet Cantt (28)		मडवा, चावल Mandwa, Rice			15 78	19 43	12 14		Baskana	485
रानीखेत कैन्ट Ranikhet Cantt (28)		चावल, मडवा Mandwa, Rice 33.69			60 30	46 54	16 59		Chimini Talli	486
द्वाराहाट Dwarahat (8)		गेहूँ, चावल Wheat, Rice			13 36	2 83	1 62		Dungyari	487
द्वाराहाट Dwarahat (5)	ED	गेहूँ, जौ Wheat, Barley			18 62	1 21	12 55		Gupta	488
द्वाराहाट Dwarahat (3)	ED	गेहूँ, चावल Wheat, Rice 80 94			95 51	44 52	3 64		Chhatguia	489
द्वाराहाट Dwarahat (4)	ED	गेहूँ, चावल Wheat, Rice 48 56			129 91	114 13	8 90		Basera	490
द्वाराहाट Dwarahat (10)	ED	गेहूँ, जौ Wheat, Barley 77 30			191 02	100 77	196 68		Asgoli	491
द्वाराहाट Dwarahat (7)	ED	चावल, मडवा Rice, Mandwa			26 71	0 81	10 52		Bedhuli	492
द्वाराहाट Dwarahat (5)		गेहूँ, चावल Wheat, Rice			13 36	3 64	2 02		Barhi	493
द्वाराहाट Dwarahat (5)		गेहूँ, चावल Wheat, Rice			32 38	23 07	8 09		Jhuria	494
द्वाराहाट Dwarahat (9)	ED	गेहूँ, चावल Wheat, Rice 16 19			26 31		10 1-		Kui i	495

1	2	3	4	5	6	7	8	9	10	11
496	धनयारी	159 05	222 32)	-(5-10)	-(5-10)	S	-(-5)	-(5-10)	-(5-10)	KR
497	पिनोली	91 06	110(20)	-(-5)	-(-5)	T	-(-5)	-(-5)	-(-5)	KR
498	किना	1 20			गैर आबाद				Uninhabited	KR
499	किरोली मल्ली	100 37	556(103)	P(1)	-(-5)	S	- -5)	-(-5)	-(-5)	KR
500	किरोली तल्ली	59 49	114(29)	-(-5)	-(5-10)	S	-(-5)	-(-5)	-(-5)	KR
501	बटेल	188 19	355 63)	P(1)	- -5)	S	-(-5	-(-5)	-(-5)	KR
502	धौना गूठ	69 20	206(46)	-(-5)	-(10 +)	S	- -5)	-(-5)	-(-5)	KR
503	कफडा	97 94	392(90)	-(-5)	-(5-10)	T	PO	प्रतदिन DAILY	BS	KR
504	चिललगाव	23 06	97(20)	-(-5)	-(-5)	T	-(-5)	-(-5)	-(-5)	KR
505	मासर	41 28	223(45)	-(-5)	-(-5)	T	PO	-(-5)	-(-5)	KR
506	छब्बीसा	101 98	313(66)	PO	-(-5)	T	-(-5)	-(-5)	-(-5)	KR
507	नहरा गूठ	9 31	12 4)	-(-5)	(-5)	T	-(-5)	-(-5)	-(-5)	KR
508	बरगल	48 56	180 36)	-(-5)	-(5-10)	S	-(-5)	-(-5)	-(-5)	KR
509	उभ्याडी	61 11	269 64)	P(1)	-(-5)	T	-(-5)	-(-5)	-(-5)	KR
510	कुमाल्ट	121 82	513(109)	P(1)	-(5-10)	S,O	-(-5)	-(-5)	-(-5)	KR
511	अगौना	83 37			गैर आबाद				Uninhabited	KR
512	हतेना	29 14	60(13)	P 1)	-(-5)	S	-(-5)	-(-5)	-(-5)	KR
513	दडमाड	121 01	336 77)	P(1)	-(-5)	S	-(-5)	-(-5)	-(-5)	KR
514	मुनोली तल्ली	66 37	243 50)	-(10+)	-(+10)	S	-(-5)	-(-5)	-(-5)	KR
515	सतीनौगाव	174 83	442 59)	H(1)	-(-5)	O	-(-5)	-(-5)	-(-5)	KR

12	13	14	15	16	17	18	19	20	2	1
द्वाराहाट Dwarahat	(9 ED	गेहूँ, जौ Wheat, Barley	20 64		54 23	41 28	42,90		Dhanyari	496
द्वाराहाट Dwarahat	(6) .	गेहूँ, चावल Wheat, Rice	3 24		49 78	35 21	2 83		Pinoli	497
द्वाराहाट Dwarahat	(8)				0.40	0 40	0 40		Kina	498
द्वाराहाट Dwarahat	(8)	गेहूँ, चावल Wheat, Rice	6 07		42 90	47 35	4 05		Kiroli Malli	499
द्वाराहाट Dwarahat	(10	गेहूँ, चावल Wheat Rice			26 71	5 26	27 52		Kiroli Talli	500
रानीखेत कैन्ट Ranikhet Cantt	(75) ED	गेहूँ, मडवा Wheat Mandwa	101 18		25 90	39 66	21 45		Baret	501
रानीखेत कैन्ट Ranikhet Cantt	(25) ED	गेहूँ, मडवा Wheat, Mandwa			25 90	40 87	2 43		Dhaula Gunth	502
रानीखेत कैन्ट Ranikhet Cantt	(25) ED	गेहूँ, चावल Wheat Rice			44 52	48 56	4 86		Kafhara	503
रानीखेत कैन्ट Ranikhet Cantt	(28) ED	गेहूँ, चावल Wheat, Rice			8 90	12 14	2 02		Chilalgaon	504
रानीखेत कैन्ट Ranikhet Cantt	(29) ED	गेहूँ, चावल Wheat, Rice		GC(4 45)	18 21	14 98	3 64		Masar	505
रानीखेत कैन्ट Ranikhet Cantt	(30) ED	गेहूँ, चावल Wheat, Rice		GC(5 26)	47.75	44 52	4 45		Chhabisa	506
रानीखेत कैन्ट Ranikhet Cantt	(28) ED	गेहूँ, चावल Wheat, Rice		GC(0 40)	6.08	1 62	1 21		Nalra Gunth	506
रानीखेत कैन्ट Ranikhet Cantt	(25) ED	गेहूँ, चावल Wheat, Rice		GC(3 64)	33 59	9 71	1 62		Bargal	508
रानीखेत कैन्ट Ranikhet Cantt	(25) ED	गेहूँ, मडवा Wheat, Mandwa		TW(4 45)	14 57	39 66	2 43		Ubhyari	509
रानीखेत कैन्ट Ranikhet Cantt	(21) ED	गेहूँ, चावल Wheat, Rice			4 86	108 46	8 50		Kumalt	510
रानीखेत कैन्ट Ranikhet Cantt	(20)		72 85		1 62	5 26	3 64		Agina	511
रानीखेत कैन्ट Ranikhet Cantt	(25) ED	गेहूँ, चावल Wheat, Rice			14 97	12 55	1 62		Haela	512
रानीखेत कैन्ट Ranikhet Cantt	(26) ED	गेहूँ, चावल Wheat, Rice			62 73	57 07	1 21		Dainar	513
रानीखेत कैन्ट Ranikhet Cantt	(22) ED	गेहूँ, चावल Wheat, Rice			42 90	21 45	2 02		Sunoli Talli	514
रानीखेत कैन्ट Ranikhet Cantt	(26) ED	गेहूँ, चावल Wheat Rice	30 76	GC(12 95)	27 11	97 13	6 88		Satmigaon	515

1	2	3	4	5	6	7	8	9	10	11
476	सुवाली तल्ली	29 54	31(7)	-(-5)	MCW(1)	T	-(-5)	-(-5)	-(-5)	KR
477	हतेला तल्ला	135 57	23(3)	-(-5)	-(-5)	T	-(-5)	-(-5)	-(-5)	KR
478	पौनली	15 38	17(66)	P(1)	-(-5)	T	-(-5)	-(-5)	-(-5)	KR
479	सुवाली मल्ली	48 96	15(5)	-(-5)	O(1)	S	-(-5)	-(-5)	-(-5)	NR,KR
480	कुनम्यारी	149 33	396(74)	P(1)	-(-5)	T	-(-5)	-(-5)	-(-5)	KR
481	खलना	145 28	333(58)	P(1)	-(-5)	S	PO	-(-5)	-(-5)	KR
482	कुलोला बागश	6.48				गैर आबाद			Uninhabited	KR
483	तिपोला	94 70	269(59)	-(-5)	-(-5)	R	-(-5)	प्रतिदिन DAILY	BS	KR
484	नैनी	112 50	269(60)	-(-5)	O(1)	S	-(-5)	-(-5)	-(-5)	NR
485	बसकना	47.35	63(14)	-(-5)	-(-5)	T	-(-5)	-(-5)	-(-5)	KR
486	चिमीनी तल्ली	157 02	270(51)	-(-5)	-(-5)	S	-(-5)	-(-5)	-(-5)	KR
487	डुग्यारी	17.81	39(8)	P(1)	-(5-10)	T	-(-5)	-(-5)	-(5-10)	KR
488	गुपटली	32 38	122(24)	-(-5)	-(-5)	S	-(-5)	-(-5)	-(-5)	KR
489	छतगुला	224 61	678(145)	P(1)	-(-5)	S	PO	-(-5)	-(-5)	KR
490	बसेरा	301 50	628(128)	P(1)	-(-5)	S	-(5-10)	-(-5)	-(-5)	RK
491	बमगोली	565 77	1,257(258)	P(2),H(1)	CHW(1)	T,S	-(-5)	-(5-10)	-(5-10)	KR
492	बेढुली	38 04	279(64)	P(1)	-(-5)	T	-(-5)	-(5-10)	-(5-10)	KR
493	बाढी	19.02	42(9)	P(1)	-(-5)	T	-(-5)	-(-5)	-(-5)	KR
494	झुरिया	63 54	99(22)	P(1)	-(-5)	T	-(-5)	-(-5)	-(-5)	KR
495	कूना	52 62	214(41)	P(1)	-(5-10)	S	-(-5)	-(5-10)	-(5-10)	KR

12	13	14	15	16	17	18	19	20	2	1
रानीखेत कैन्ट Ranikhet Cantt (21)		गेहूँ, चावल Wheat, Rice			6 07	22 66	0 81		Suwali Talli	476
रानीखेत कैन्ट Ranikhet Cantt (3)		गेहूँ, चावल Wheat, Rice	58 68	O(1 21)	17 00	45 73	12 95		Hateja Talla	477
रानीखेत कैन्ट Ranikhet Cantt (2)		चावल, मडवा Rice, Mandwa	..	..	8 09	5 67	1 62		Pounli	478
रानीखेत कैन्ट Ranikhet Cantt (20)		गेहूँ, चावल Wheat, Rice	21.85	.	5.26	19 83	2 02		Suwali Malli	479
रानीखेत कैन्ट Ranikhet Cantt (27)	.	चावल, मडवा Rice, Mandwa	28 73		69 20	46 14	5 26		Kunsiyari	480
रानीखेत कैन्ट Ranikhet Cantt (29)		चावल, मडवा Rice, Mandwa	16 59		60 30	57.06	11 33		Khalna	481
रानीखेत कैन्ट Ranikhet Cantt (29)	...	.	..	GC(5 26)	...	..	1.22		Kulola Bagar	482
रानीखेत कैन्ट Ranikhet Cantt (25)	..	चावल, मडवा Rice, Mandwa	..	..	19.43	62 32	12 95		Tipola	483
रानीखेत कैन्ट Ranikhet Cantt (20)	...	गेहूं, चावल Wheat, Rice	12 14	GC(2 43)	22 26	40 87	34 80		Naini	484
रानीखेत कैन्ट Ranikhet Cantt (28)	..	मडवा, चावल Mandwa, Rice		.	15 78	19 43	12 14		Baskana	485
रानीखेत कैन्ट Ranikhet Cantt (28)	.	चावल, मंडवा Mandwa, Rice	33.69	...	60 30	46 54	16.59		Chimini Talli	486
द्वाराहाट Dwarahat (8)	.	गेहूँ, चावल Wheat, Rice	..	.	13 36	2 83	1 62		Dungyari	487
द्वाराहाट Dwarahat (5)	ED	गेहूँ, जौ Wheat, Barley	...	...	18.62	1.21	12 55		Guptali	488
द्वाराहाट Dwarahat (3)	ED	गेहूँ, चावल Wheat, Rice	80.94	..	95.51	44 52	3 64		Chhatgula	489
द्वाराहाट Dwarahat (4)	ED	गेहूँ, चावल Wheat, Rice	48.56	..	129.91	114 13	8 90		Basera	490
द्वाराहाट Dwarahat (10)	ED	गेहूँ, जौ Wheat, Barley	77 30	...	191 02	100 77	196 68		Asgoli	491
द्वाराहाट Dwarahat (7)	ED	चावल, मडवा Rice, Mandwa	.	..	26 71	0 81	10 52		Bedhuli	492
द्वाराहाट Dwarahat (5)		गेहूँ, चावल Wheat, Rice	..	.	13 36	3 64	2 02		Barhi	493
द्वाराहाट Dwarahat (5)		गेहूँ, चावल Wheat, Rice	..	.	32 38	23 07	8.09		Jhuria	494
द्वाराहाट Dwarahat (9)	ED	गेहूँ, चावल Wheat, Rice	16 19	...	26 31		10 12		Kuna	495

1	2	3	4	5	6	7	8	9	10	11
536	गुसोड़ी	48 97	163(27)	P(1)	-(-5)	S	-10+)	-(-5)	-(-5)	KR
537	नैनी	176 85	321(74)	P(1)	D(1)	S	-5-10)	-(-5)	-(-5)	KR
538	सुतगाव	70 42	291(63)	--5)	-(-5)	T	--5)	-(-5)	-(-5)	KR
539	लोहाली	42 09	92 6)	-(5-10)	-(-5)	S	-(-5)	-(-5)	-(-5)	KR
540	मलियालगाव	128 69	220(44)	-(-5)	-(-5)	S	-(-5)	-(-5)	-(-5)	KR
541	दैना	89 84	209(46)	-(-5)	-(-5)	S	-(-5)	-(-5)	-(-5)	KR
542	कुवाली	161 07	593(130)	P(1)	H(1)	T	PO	प्रतिदिन, DAILY	-(10+)	PR
543	नैनवाल चक	35 21	74(15)	p 1)	-(-5)	C	-(-5)	-(-5)	-(-5)	KR
544	कफलना	20 64	107(25)	P(1)	-(-5)	T	-(-5)	-(-5)	-(-5)	KR
545	पीपली	24 28	6(1)	-(-5)	-(5-10)	T	-(-5)	-(5-10)	-(10+)	KR
546	महतगाव	99 15	375(86)	P(1)	-(-5)	T	-(-5)	-(-5)	-(10+)	KR
547	रोडपुर	45 73	93(15)	-(-5)	-(-5)	T	-(-5)	-(-5)	-(-5)	KR
548	पागसा	115 34	517(105)	-(-5)	-(-5)	T	-(-5)	-(-5)	-(-5)	PR
549	सिर कुवाली	19 83	7(2)	-(-5)	-(-5)	W	-(-5)	-(-5)	-(-5)	KR
550	मुझोली	426 96	659(196)	-(-5)	-(-5)	S	-(-5)	-(-5)	-(-5)	KR
551	धनखोली	78 51	292(67)	P(1)	-(-5)	T	-(-5)	-(-5)	--5	KR
552	ऐना	263 86	647(128)	P(1)	-(-5)	T	-5-10)	-5-10)	-(5-10)	KR
553	गिर्दे	88 63	280(52)	-(-5)	-(-5)	T	-(5-10)	-(5-10)	-5-10)	KR
554	दिगोटी	146 10	408(91)	P(1)	-(-5)	T	-(-5)	-(-5)	--5)	KR
555	गजेटी	76 09	223 48)	P(1)	-(-5)	T	--5)	-(-5)	--5)	KR

12	13	14	15	16	17	18	19	20	2	1
रानीखेत कैन्ट		गेहूँ चावल								
Ranikhet Cantt (22)		Wheat Rice	10 93		16 59	19 83	1 62		Gumori	536
रानीखेत कैन्ट		गेहूँ, चावल								
Ranikhet Cantt (22)		Wheat Rice	31 16	O(2 02)	86 61	51 80	5 26		Naini	537
रानीखेत कैन्ट		गेहूँ, चावल								
Ranikhet Cantt (24)		Wheat, Rice	4 05		44 11	21 86	0 40		Sutargaon	538
रानीखेत कैन्ट		गेहूँ, चावल								
Ranikhet Cantt (23)		Wheat, Rice		O(1 62)	12 95	25 09	2 43		Lohali	539
रानीखेत कैन्ट		गेहूँ, चावल								
Ranikhet Cantt (27)		Wheat Rice	35 61		31 97	57 87	3 24		Malyalgaon	540
रानीखेत कैन्ट		गेहूँ, चावल								
Ranikhet Cantt (24)	..	Wheat, Rice			63 54	24.28	2 02	TEM(1)	Daina	541
रानीखेत कैन्ट		चावल, मडवा								
Ranikhet Cantt (20)	ED	Rice, Mandwa			84 58	64 75	11 74	TEM(1)	Kuwali	542
रानीखेत कैन्ट		गेहूँ, चावल								
Ranikhet Cantt (22)	.	Wheat, Rice	110 2	O(20 24)	2 83	...	2.02		Nainwal Chak	543
रानीखेत कैन्ट		गेहूँ, चावल								
Ranikhet Cantt (22)		Wheat, Rice	0 81	..	14 57	4 45	0 81	..	Kaphlana	544
रानीखेत कैन्ट		गेहूँ चावल								
Ranikhet Cantt (15)		Wheat, Rice	1 62	..	9 31	.	13 35	.	Pipali	545
रानीखेत कैन्ट		गेहू चावल								
Ranikhet Cantt (14)		Wheat, Rice	8 09	...	43 31	39 66	8 09		Mahatgaon	546
रानीखेत कैन्ट		मडवा, चावल								
Ranikhet Cantt (15)		Mandwa, Rice	6 07		21 45	13 76	4 05	.	Rodpur	547
रानीखेत कैन्ट		गेहूँ, चावल								
Ranikhet Cantt (15)		Wheat, Rice	9 71		67 58	19 83	18 22		Pagasa	548
रानीखेत कैन्ट		गेहूँ, चावल								
Ranikhet Cantt (20)		Wheat, Rice			14 98	2 43	2 02	.	Sir Kuwali	549
रानीखेत कैन्ट		गेहूँ, चावल								
Ranikhet Cantt (20)		Wheat, Rice	61 11	O(4 05)	177 26	169 57	14 97	...	Mujholi	550
रानीखेत कैन्ट		गेहूँ, चावल								
Ranikhet Cantt (17)	.	Wheat, Rice	7 28		38.45	32 38	0 40		Dhan Kholi	551
रानीखेत कैन्ट		गेहूँ चावल								
Ranikhet Cantt (15)	.	Wheat, Rice	.		117 36	127 48	19.02		Aina	552
रानीखेत कैन्ट		मडवा, चावल								
Ranikhet Cantt (13)		Mandwa Rice		.	41 28	43 71	3.64		Ginai	553
रानीखेत कैन्ट		गेहूँ, चावल								
Ranikhet Cantt (15)	ED	Wheat, Rice	7 28		81 76	48 56	8 50		Digoti	554
रानीखेत कैन्ट		गेहूँ, मडवा								
Ranikhet Cantt (15)		Wheat, Mandwa	3 24		29 54	41 28	2 02		Majeti	555

1	2	3	4	5	6	7	8	9	10	11
556	रिउनी तल्ली मल्ली	268 73	1 055 256)	P(1)	-(-5)	T	-(-5)	-(-5)	-(-5)	KR
557	लवासी	33 59	50'12)	P(1),H(1)	-(-5)	S	-(-5)	-(-5)	- -5)	KR
558	जरगा	35 21	8(09)	-(-5)	-(-5)	S	-(5-10)	-(-5)	-(-5)	KR
559	जाना	164 30	233(44)	-(-5)	-(-5)	T	-(-5)	-(-5)	-(-5)	KR
560	बनोलिया	52 61	219 44)	P 1)	-(-5)	T	-(-5)	-(-5)	-(-5)	KR
561	डडगलिया	140 03	392(80)	P(1)	-(-5)	T	-(-5)	-(-5)	-(-5)	KR
562	नैनी	68 39	248(45)	-(-5)	-(-5)	T	-(-5)	- -5)	- -5)	KR
563	तुर कौडा	51 40	128)15)	-(-5)	-(-5)	S	-(-5)	-(-5)	-(-5)	KR
564	डीडा	144 88	306(67)	P(1),H(1)	-(5-10)	T,S	-(-5)	-(-5)	BS	PR
565	बबुर खोला	143 27	342(76)	M(1)	-(5-10)	S	-(-5)	- -5)	BS	PR
566	मछलिया	67 18	186 34)	-(-5)	-(5-10)	T,S	-(-5)	-(-5)	-(-5)	KR
567	तुस्यारी	101 58	183(34)	M 1)	-(5-10)	S	-(-5)	-(-5)	-(-5)	KR
568	नैनी सार	32 38				गैर आबाद			Uninhabited	KR
569	कार खेत	48 97	136(25)	-(-5)	-(-5)	S	-(-5)	-(-5)	-(-5)	KR
570	उरोली	256,18	253(36)	P(1)	-(-5)	S	-(-5)	-(-5)	-(-5)	KR
571	मुवर खाल	120 20	74'14)	-(-5)	-(-5)	S	-(-5)	-(-5)	-(-5)	KR
572	बटुलिया	39 67	84(18)	- -5)	-(5-10)	T	-(-5)	-(-5)	-(-5)	KR
573	दडमोर्ता	54 23	186 33)	P(1)	-(5-10)	T	-(-5)	-(-5)	-(-5)	KR
574	मन बजोन	110 08	323 60)	P(1)	-(-5)	S	-(-5)	-(-5)	-(-5)	KR
575	बुकलानी	74 46	34(208)	-(-5)	-(5-10)	T,S	- -5)	- -5)	-(-5)	KR

12	13	14	15	16	17	18	19	20	2	1
रानीखेत कैन्ट Ranikhet Cantt (14)	ED	गेहूँ, मडवा Wheat, Mandwa, 22 26			133 15	92 68	20 64		Riuni Talli Malli	556
रानीखेत कैन्ट Ranikhet Cantt (14)		गेहूँ मडवा Wheat, Mandwa			23 07	9 31	1 21		Lawasi	557
रानीखेत कैन्ट Ranikhet Cantt 9)		गेहूँ चावल Wheat, Rice 4 86			15 78	12 95	1 62		Jarga	558
रानीखेत कैन्ट Ranikhet Cantt (12)		गेहूँ, मडवा Wheat Mandwa26 71 R 2 02			44 52	82 96	8 09		Jana	559
रानीखेत कैन्ट Ranikhet Cantt (8)	ED	गेहूँ, चावल Wheat, Rice 3 24			27 11	20 24	2 02		Banoliya	560
रानीखेत कैन्ट Ranikhet Cantt (7)	ED	गेहूँ, चावल Wheat, Rice 11 75			65 56	8 09	54 63		Dadgaliya	561
रानीखेत कैन्ट Ranikhet Cantt (9,	ED	गेहू, मडवा Wheat, Mandwa12 95			23 88	27 92	3 64		Naini	562
रानीखेत कैन्ट Ranikhet Cantt (15)		गेहूँ, चावल Wheat Rice			20 24	29 95	1.21		Turkora	563
रानीखेत कैन्ट Ranikhet Cantt (14)		गेहूँ, चावल Wheat, Rice			69 61	63 94	11 33		Dida	564
रानीखेत कैन्ट Ranikhet Cantt (20)		गेहूँ, चावल Wheat, Rice			63.54	71 23	8 50		Babur Khola	565
रानीखेत कैन्ट Ranikhet Cantt (22)		गेहूँ चावल Wheat, Rice			31 97	32 78	2 43		Machhaliya	566
रानीखेत कैन्ट Ranikhet Cantt (21)		गेहूँ, चावल Wheat, Rice			29 14	69 20	3 24		Tusyari	567
रानीखेत कैन्ट Ranikhet Cantt (22)						31 17	1 21		Naini Sar	568
रानीखेत कैन्ट Ranikhet Cantt (19)		गेहूँ, चावल Wheat, Rice			29 95	16 59	2.43		Kar Khet	569
रानीखेत कैन्ट Ranikhet Cantt (19)		गेहूँ, चावल Wheat, Rice 75 28			71.63	102.39	6 88		Uroli	570
रानीखेत कैन्ट Ranikhet Cantt (16)		गेहूँ, मडवा Wheat Mandwa26 31			30 76	57 87	5.26		Suwar Khal	571
रानीखेत कैन्ट Ranikhet Cantt (9)		गेहूँ, चावल Wheat, Rice 12 55			20 24	4 45	2 43		Batuliya	572
रानीखेत कैन्ट Ranikhet Cantt (9)		गेहूँ, मडवा Wheat, Mandwa 4 05			21 85	5 26	23 07		Darmoti	573
रानीखेत कैन्ट Ranikhet Cantt (22)		गेहूँ, चावल Wheat, Rice			43 30	61 52	5 26		Man Bajaun	574
रानीखेत कैन्ट Ranikhet Cantt (24)		गेहूँ, चावल Wheat Rice 2 43			40 47	27 11	4 45		Buklani	575

1	2	3	4	5	6	7	8	9	10	11
576	भैसोनी	193 45	489(90)	-(-5)	-(5-10)	S	PO	-(5-10)	-(5-10)	KR
577	सिमोली	170 38	64(359)	P(1)	-(-5)	T	-(-5)	-(5-10)	-(5-10)	KR
578	नौगाव	122 62	134(32)	P(1)	-(-5)	T,S	-(-5)	-(-5)	-(-5)	KR
579	पिपरौली	22 26				गैर आबाद			Uninhabited	KR
580	सिमुडा	88 63	152(25)	P(1),M(1)	-(-5)	T,S	-(-5)	-(-5)	-(-5)	KR
581	तैकणा	252 53	294(73)	-(-5)	-(5-10)	T,S	PO	-(5-10)	-(5-10)	KR
582	अदगोली	14 16	20(4)	-(-5)	-(-5)	S,C	-(-5)	-(-5)	-(5-10)	KR
583	थिरौली	146.50	267(59)	-(-5)	-(10+)	S,T	-(-5)	-(-5)	-(-5)	KR
584	बिनोली	142 05	193(48)	-(-5)	-(5-10)	T,S	-(-5)	-(5-10)	-(-5)	KR
585	सनडा	149 33	228 55)	P(1)	-(5-10)	T,S,R	PO	प्रतिदिन, DAILY	BS	KR
586	बेल	267 92	150(36)	P(1)	-(5-10)	T,S	-(-5)	-(5-10)	-(5-10)	KR
587	मडियाल गैनिया	25 08	55(13)	-(-5)	-(5-10)	S	-(-5)	-(-5)	-(-5)	KR
588	जैनल बगारी	114 93	329(66)	P(1),M(1)	-(-5)	T,R	-(-5)	-(-5)	BS	PR
589	बमन चौना	178 89	499(96)	-(-5)	-(-5)	T,S	-(-5)	-(-5)	-(-5)	KR
590	पुरानी बसेडी बामन	31 16	124(24)	P(1)	-(5-10)	S,R	-(-5)	-(-5)	-(-5)	KR
591	पुरानी बसेडी बसनाल	19 33	25(6)	-(-5)	-(5-10)	S	-(-5)	-(-5)	-(-5)	KR
592	स्योतरा	141 24	216(39)	-(-5)	-(5-10)	T,S	-(-5)	-(-5)	-(-5)	KR
593	निमुवा बगड	31 16	28(6)	-(-5)	-(5-10)	T,S	-(-5)	-(5-10)	-(-5)	KR
594	महर तौला	120 20	154(31)	-(-5)	-(5-10)	T,S	-(-5)	-(-5)	-(-5)	KR
595	दलमोडी	65 16	195(36)	P(1),M 2)	-(5-10)	S	-(-5)	-(-5)	-(-5)	KR

12	13	14	15	16	17	18	19	20	2	1
रानीखेत कैन्ट Ranikhet Cantt (13)		गेहूँ, चावल Wheat, Rice	23 07		71 63	81 75	17 00	.	Bhiroli	576
रानीखेत कैन्ट Ranikhet Cantt (14)		गेहूँ, चावल Wheat, Rice	57 47		57 47	54 63	0 81		Simoli	577
रानीखेत कैन्ट Ranikhet Cantt (72)		गेहूँ, मडवा Wheat, Mandwa			56 25	46 54	19 83	.	Naugaon	578
रानीखेत कैन्ट Ranikhet Cantt (68)					13 36	2 83	6 07		PiPrauli	579
रानीखेत कैन्ट Ranikhet Cantt (73)		गेहूँ, चावल Wheat, Rice			42 09	42 49	4 05	...	Simura	580
रानीखेत कैन्ट Ranikhet Cantt (76)		गेहूँ, चावल Wheat, Rice			106 43	137 60	8 50		Naikana	581
रानीखेत कैन्ट Ranikhet Cantt (76)		गेहूँ, मडवा Wheat, Mandwa			2 83	10 52	0 81	.	Adgoli	582
रानीखेत कैन्ट Ranikhet Cantt (72)		गेहूँ, चावल Wheat, Rice			61 52	74 46	10 52	.	Thiroli	583
रानीखेत कैन्ट Ranikhet Cantt (70)		गेहूँ, मडवा Wheat Mandwa	10 12		50 59	65 56	15 78	.	Binoli	584
रानीखेत कैन्ट Ranikhet Cantt (70)		गेहूँ, चावल Wheat, Rice			62.32	64 35	22 66	TEM(1)	Sanara	585
रानीखेत कैन्ट Ranikhet Cntt (72)		गेहूँ, मडवा Wheat, Mandwa	9 31		91 87	158 24	8 50	.	Bel	586
रानीखेत कैन्ट Ranikhet Cantt (72)		गेहूँ, चावल Wheat, Rice			14 16	9 31	1 21		Madiyal Gainiya	587
रानीखेत कैन्ट Ranikhet Cantt (57)	ED,EO	गेहूँ, चावल Wheat, Rice	27 11		36 02	40 87	10 93	.	Jainal Bangari	588
रानीखेत कैन्ट Ranikhet Cantt (55)		गेहूँ, मडवा Wheat, Mandwa	16 19		72 04	84 18	6 48		Baman Chauna	589
रानीखेत कैन्ट Ranikhet Cantt (68)		गेहूँ, चावल Wheat, Rice			10 52	19 43	1 21	.	Purani Basari	590
रानीखेत कैन्ट Ranikhet Cantt (68)		गेहूँ, चावल Wheat, Rice			8 90	9 71	1 62	.	Baman Purani Basari	591
रानीखेत कैन्ट Ranikhet Cantt (69)		गेहूँ, चावल Wheat, Rice			48 56	88 63	4 05	.	Basnal Syontra	592
रानीखेत कैन्ट Ranikhet Cantt (15)		गेहूँ, मडवा Wheat, Mandwa	7 69		11 33	8 90	3 24		Nimuwa Bangar	593
रानीखेत कैन्ट Ranikhet Cantt (71)		गेहूँ, चावल Wheat, Rice			41 68	75 28	3 24	.	Mahar Naula	594
रानीखेत कैन्ट Ranikhet Cantt (70)		गेहूँ, चावल Wheat, Rice			28 73	31 98	4.45	.	Dalmori	595

1	2	3	4	5	6	7	8	9	10	11
596	डोब स्योतरी	58 68	201(52)	-(-5)	-(-5)	T,S	-(-5)	-(10+)	-(-5)	KR
597	जैत खोला	83 77	218 38)	P(1)	-(-5)	T,S	-(-5)	-(-5)	-(-5)	KR
598	नौला	160.67	306(73)	H(1),P(1)	-(-5)	S,R	PO	प्रतिदिन, DAILY	BS	KR
599	सिमतोली	91 87	65(10)	-(-5)	-(5-10)	T,S	-(-5)	-(-5)	-(-5)	KR
600	इन्डा	202 75	310 59)	P(1)	-(-5)	T,S	-(-5)	-(-5)	-(-5)	KR
601	बिलारा	2 43				गैर आबाद			Uninhabited	KR
602	नैखोला	17 40	167(38)	-(-5)	-(-5)	T	-(-5)	-(10+)	BS	KR
603	पाली	170 78	290(68)	P(1),M(1)	D(1), SMP 1)	T	-(-5)	-(10+)	BS	KR
604	रिखाडी धोबी तुरी	82.56	203(38)	-(-5)	-(-5)	T,S	-(-5)	-(-5)	-(-5)	KR
605	दौला	131 93	353 85)	P(1)	MCW(1), PHC 1)	T	-(10+)	-(10+)	BS	KR
606	बाजन	191 02	415(81)	P(1),H(1)	-(5-10)	T,S	-(-5)	-(5-10)	-(5-10)	KR
607	मुनिया चौरा	208 84	467(91)	P(1),M(1)	-(-5)	T	-(-5)	-(5-10)	-(-5)	KR
608	मल्ला मटीला	76 89	152(30)	P(1)	-(-5)	T	-(-5)	-(10+)	-(-5)	KR
609	बगड़	191 42	170(31)	P(1)	-(5-10)	T S	-(-5)	-(5-10)	-(5-10)	KR
610	नैल	74 46	211(51)	-(-5)	-(5-10)	T,S	-(-5)	-(5-10)	-(5-10)	KR
611	रिखाडी नेगी	47.75	114(26)	-(-5)	-(-5)	T,S	-(-5)	-(-5)	-(-5)	KR
612	झड कोट	190 21	192(31)	-(-5)	-(-5)	S	-(-5)	-(-5)	-(-5)	KR
613	खडकुली	6,07				गैर आबाद			Uninhabited	KR
614	बटुला	97 58	150(23)	-(-5)	-(5-10)	T,S	-(-5)	-(5-10)	-(5-10)	KR
615	तल्ला मटीला	25 50	12 3)	P(1),M(1), H(1)	-(-5)	S	-(-5)	-(-5)	-(-5)	KR

12	13	14	15	16	17	18	19	20	2	1
द्वाराहाट Dwarahat	16)	चावल, मडवा Rice, Mandwa	8 09		38 05	10 52	2 02		Dob Svontari	596
रानीखेत कैन्ट Ranikhet Cantt (62)	ED	गेहूँ चावल Wheat, Rice	3 24		32 78	3 66	8 09		Jait Khola	597
रानीखेत कैन्ट Ranikhet Cantt (68	ED,EO	गेहूँ चावल Wheat, Rice	22 66		63 54	57 88	16 59	TEM(1)	Naula	598
रानीखेत कैन्ट Ranikhet Cantt (70)		गेहूँ, चावल Wheat Rice			25 09	63 95	2 83		Simtoli	599
रानीखेत कैन्ट Ranikhet Cantt (14)		चावल, मडवा Rice, Mandwa	19 02		96 72	80 94	6 07		Inda	600
रानीखेत कैन्ट Ranikhet Cantt (70)					2 03		0.40		Belara	601
रानीखेत कैन्ट Ranikhet Cantt (53)		चावल, मडवा Rice, Mandwa			8 91	7 28	1 21		Naikhola	602
रानीखेत कैन्ट Ranikhet Cantt (51)	ED	चावल, मडवा Rice, Mandwa	49 37		52 61	28 33	40 47		Pali	603
रानीखेत कैन्ट Ranikhet Cantt (75)		चावल, मडवा Rice, Mandwa	13 36		37 23	1 21	30 76		Rikhari DhobiTur	604
रानीखेत कैन्ट Ranikhet Cantt (49)	ED,EO	गेहूँ, चावल Wheat, Rice	36 42		76 49	14 16	4 86		Daula	605
रानीखेत कैन्ट Ranikhet Cantt (70)		गेहूँ, मडवा Wheat, Mandwa	21 85		93.49	65 56	10 12		Bajan	606
रानीखेत कैन्ट Ranikhet Cantt (42)		गेहूँ, चावल Wheat, Rice	64 35	O 5 67)	87 42	38 85	12 55		Muniya Chaura	607
रानीखेत कैन्ट Ranikhet Cantt (51)	ED	गेहूँ, मडवा Wheat, Mandwa	10 52		37 64	23 88	4 85		Malla Matila	608
रानीखेत कैन्ट Ranikhet Cantt (68)		गेहूँ, मडवा Wheat, Mandwa	6 88		55 45	40 87	88 22		Bagarh	609
रानीखेत कैन्ट Ranikhet Canttt (81)		गेहूँ, मडवा Wheat, Mandwa	6 88		45 33	1 62	20 63		Nail	610
रानीखेत कैन्ट Ranikhet Cantt (75)		गेहूँ, मडवा Wheat, Mandwa	10 12		18 20		19 43		Rikhari Negi	611
रानीखेत कैन्ट Ranikhet Cantt (76)		गेहूँ, मडवा Wheat, Mandwa	75 27	O 5 26)	44 52	31 97	33 19		Jhar Kote	612
रानीखेत कैन्ट Ranikhet Cantt (78)					1 21	3 65	1 21		Kharkuli	613
रानीखेत कैन्ट Ranikhet Cantt (80)		गेहूँ, मडवा Wheat, Mandwa			42 90	41 28	13 35		Batula	614
रानीखेत कैन्ट Ranikhet Cantt (52)		गेहूँ, मडवा Wheat, Mandwa	7 69		10.93	6 08	0 80		Talla Matila	615

1	2	3	4	5	6	7	8	9	10	11
616	टाटक बनुलिया	2 43				गैर आबाद			Uninhabited	KR
617	खडक	123 03	202(47)	P(1)	-(-5)	T	-(-5)	-(-5)	- -5)	KR
618	खुरूडी	60 30	134(30)	-(-5)	-(5-10)	T,S	-(-5)	- 5-10)	-(5-10)	KR
619	चौडा	153 79	327(70)	P(1)	-(-5)	T	-(-5)	-(10+)	-(-5)	KR
620	धोगिया	15 38	25(3)	-(-5)	-(-5)	T	-(-5)	-(10+)	-(-5)	KR
621	तैयाना गुथ	6 88	73(18)	-(-5)	-(-5)	T	-(-5)	-(10+)	-(-5)	KR
622	नौबडा	183 33	568(124)	P(1)	PHS(1)	T	PO	-(10+)	-(10+)	KR
623	डगर खोला	165 93	415(92)	-(-5)	-(-5)	T	-(-5)	-(10+)	-(-5)	KR
624	भासी कफलाडी	78.92	218(40)	P(1)	-(-5)	T	-(-5)	-(10+)	-(5-10)	KR
625	जैतोली	86.60	188(44)	-(-5)	-(5-10)	T	-(5-10)	-(10+)	-(5-10)	KR
626	बजकोट नगर खान	133 55	286(51)	P(1)	-(5-10)	T	-(10+)	-(10+)	-(-5)	KR
627	बैगन	40 07	109(23)	-(-5)	-(10+)	T	-(-5)	-(10+)	-(5-10)	KR
628	भवोली	40 47	139(26)	-(5-10)	-(10+)	T	-(-5)	-(10+)	-(5-10)	KR
629	दुलगढी	54.23	122(23)	-(-5)	-(-5)	T,W	-(-5)	-(10+)	-(5-10)	KR
630	पटाम	91 46	148(28)	-(-5)	-(-5)	T	-(-5)	-(10+)	-(5-10)	KR
631	निर कोट	155.00	344 78)	-(-5)	-(5-10)	T	-(-5)	-(10+)	-(-5)	KR
632	रूपा नौला	42 90	235(52)	-(-5)	-(-5)	T,O	-(-5)	-(-5)	-(-5)	KR
633	चौडा	21 45	161(36)	-(-5)	-(10+)	T	-(-5)	-(10+)	-(-5)	KR
634	सगनेटी	29 54	72(17)	-(5-10)	-(10+)	T	-(5-10)	-(10+)	-(5-10)	KR
635	नार सिंह	51.40	177(40)	-(-5)	-(-5)	S	-(5-10)	-(-5)	-(-5)	KR

1	2		3	4	5	6	7	8	9	10	11
रानीखेत कैन्ट Ranikhet Cantt (46)				... O(0 41)		0 81	...	1 21		Tatak Batuliya	616
रानीखेत कैन्ट Ranikhet Cantt (42)	ED		गेहूँ, चावल Wheat, Rice	8 09		55 04	56 66	3.24	.	Kharak	617
रानीखेत कैन्ट Ranikhet Cantt (81)			मडवा, चावल Mandwa, Rice	7 69		30 76	2 43	19 42	.	Khurura	618
रानीखेत कैन्ट Ranikhet Cantt (52)	ED,EO		गेहूँ, चावल Wheat, Rice	46 54	..	64 75	16 19	26 31	...	Chaura	619
रानीखेत कैन्ट Ranikhet Cantt (52)			गेहूँ, चावल Wheat, Rice	.	..	8 50	6 48	0 40	.	Ghogia	620
द्वाराहाट Dwarahat	(17)	.	मडवा, चावल Mandwa, Rice			5.67		1 21	TEM(1)	Naithana Gunth	621
द्वाराहाट Dwarahat	(16)		मडवा, चावल Mandwa, Rice	9 71	.	101 58	66 78	5 26		Naubara	622
द्वाराहाट Dwarahat	(16)		मडवा, चावल Mandwa, Rice	84 16	...	81 75	30 35	5 67	..	Dangar Khola	623
द्वाराहाट Dwarahat	(12)	...	मडवा, चावल Mandwa, Rice	3 24		28 33	44 52	2 83	.	Bhasi Kafaldi	624
द्वाराहाट Dwarahat	(13)		गेहूँ, चावल Wheat, Rice	..	..	40 87	43 71	2 02		Jaitoli	625
द्वाराहाट Dwarahat	(12)	.	गेहूँ, चावल Wheat, Rice	44 11	.	54.23	28 73	6 48	TEM(1)	Bajkot Nagar Jhan	626
द्वाराहाट Dwarahat	(13)	.	मडवा, चावल Mandwa, Rice		...	25 09	12 96	2 02	.	Baigan	627
द्वाराहाट Dwarahat	(13)	..	मडवा, चावल Mandwa, Rice	.		28.33	11 33	0 81	..	Bhawoli	628
द्वाराहाट Dwarahat	(12)	.	मडवा, चावल Mandwa Rice		...	27.92	23 88	2 43	.	Dnlgarhi	629
द्वाराहाट Dwarahat	(18)	.	मडवा, चावल Mandwa Rice	7 69	.	49 37	29 14	5 26		Patas	630
द्वाराहाट Dwarahat	(17)	.	मडवा, चावल Mandwa, Rice		.	90 65	59 09	5 26	.	Nir Kote	631
द्वाराहाट Dwarahat	(56)	.	गेहूँ, चावल Wheat, Rice	11 33	.	5 26	8 09	18 22		Rupa Naula	632
द्वाराहाट Dwarahat	(14)		मडवा, चावल Mandwa, Rice			14 97	5 67	0 81		Chaura	633
द्वाराहाट Dwarahat	(15	.	मडवा, चावल Mandwa, Rice			16 19	12 14	1 21		Sagneti	634
रानीखेत कैन्ट Ranikhet Cantt (46)			मडवा, चावल Mandwa, Rice		..	40 47	0 81	10 12	..	Nar Singh	635

1	2	3	4	5	6	7	8	9	10	11
636	बुढलौ	56 66	118(63)	-(-5)	-(-5)	S	-(5-10)	-(-5)	-(-5)	KR
6 7	बनटी	32 78	562(118)	-(-5	-(-5)	T,O	-(-5)	-(5-10)	-(5-10)	KR
638	बुधौना	32 78	127(25)	-(-5)	-(-5)	T,O	-(-5)	-(5-10)	-(5-10)	KR
639	सुरे	175 24	683(148)	P(1)	-(-5)	T,O	-(-5)	-(10+)	-(10+)	KR
640	तकुल्टी	197 91	599 117)	P(1),M(1)	-(-5)	T,O	-(-5)	-(-5)	-(-5)	KR
641	मासो	184 55	311(66)	-(-5)	-(-5)	S	-(-5)	-(-5)	-(-5)	KR
642	भेटी कामा	36 83	107(24)	-(-5)	-(-5)	S	-(-5)	-(10+)	-(-5)	KR
643	चौनिया	29 95	120(23)	-(-5)	-(-5)	S	-(-5)	-(-5)	-(-5)	KR
644	मटोली तल्ली	29 14	36(6)	-(-5)	-(-5)	S	-(-5)	-(-5)	-(-5)	KR
645	चनोली	52 20	109(27)	-(-5)	-(-5)	S	-(10+)	-(-5)	-(-5)	KR
646	डहल	120 60	218(48)	-(-5)	-(-5)	S	-(-5)	-(-5)	-(-5)	KR
647	पढ़यूल	59 10	192(40)	P(1)	-(-5)	S	-(-5)	-(-5)	-(-5)	KR
648	मपोली मल्ली	53.42	234(53)	-(-5)	-(-5)	S	-(-5)	-(-5)	-(-5)	KR
649	जालाली	210 44	452(95)	P(1),H(1)	D(1)	T,S	PO	प्रतिदिन, DAILY	BS	KR
650	घुघुटी	116 15	267(52)	P(1)	-(-5)	T	-(-5)	-(5-10)	(5-10)	KR
651	धमेडा	172 00	567(109)	P(1)	-(5-10)	T	-(-5)	-(-5)	- 5-10)	PR
652	शिलाग	132 34	235(43)	-(-5)	-(5-10)	S	-(5-10)	-(5-10)	-(5-10)	PR
653	खन्यारी	25 90	84(16)	-(-5)	-(5-10)	S	-(5-10)	-(5-10)	-(5-10)	PR
654	सनणें	173 21	415(88)	P(1)	-(-5)	S	-(-5)	-(-5)	-(-5)	PR
655	द्यौना	108 46	271(49)	P(1)	-(-5)	T	-(-5)	-(5-10)	-(5-10)	KR

12	13	14	15	16	17	18	19	20	2	1
रानीखेत कैन्ट Ranikhet Cantt (46)		मडवा, चावल Mandwa, Rice			33 19	0 81	22 26		Budhali	636
रानीखेत कैन्ट Ranikhet Cantt (52)		गेहूँ, चावल Wheat Rice	12 95		10 12	0 81	8 90		Banti	637
रानीखेत कैन्ट Ranikhet Cantt (52)		गेहूँ, चावल Wheat, Rice			23 06	4 86	4 86		Budhina	638
रानीखेत कैन्ट Ranikhet Cantt (45)		गेहूँ, चावल Wheat, Rice	45 73		126 27		3 24		Sure	634
रानीखेत कैन्ट Ranikhet Cantt (50)		गेहूँ चावल Wheat, Rice	19 83	O(15 38)	104 01	52 21	6 48		Takauli	635
रानीखेत कैन्ट Ranikhet Cantt (41)		गेहूँ, चावल Wheat, Rice	13 76		64 35	46 54	59 90		Mason	636
रानीखेत कैन्ट Ranikhet Cantt (43)		गेहूँ, चावल Wheat, Rice			24 28	...	12 55		Bheti Kama	642
रानीखेत कैन्ट Ranikhet Cantt (42)		गेहूँ, मडवा Wheat, Mandwa			15 78	0 40	13 77		Chauniya	643
रानीखेत कैन्ट Ranikhet Cantt (42)		गेहूँ, मडवा Wheat, Mandwa			23.88		5 26		Matoli Talli	644
रानीखेत कैन्ट Ranikhet Cantt (43)		गेहूँ, चावल Wheat, Rice	2 02		33 99	9 31	6 88		Chanoli	645
रानीखेत कैन्ट Ranikhet Cantt (46)		गेहूँ, मडवा Wheat, Mandwa		GC(4 86)	80 94	30 35	4 45		Dahal	646
रानीखेत कैन्ट Ranikhet Cantt (43)		गेहूँ, चावल Wheat Rice	2 43	GC(3 24)	37 64	10 93	4 86		Padhula	647
रानीखेत कैन्ट Ranikhet Cantt (42)		गेहूँ, मडवा Wheat, Mandwa		GC(0 81)	40 47	4 45	7 69		Mayoli Malli	648
रानीखेत कैन्ट Ranikhet Cantt (42)	ED	गेहूँ, चावल Wheat, Rice	9 71	GC(13 36)	91 87	64 75	30 75		Jalali	649
रानीखेत कैन्ट Ranikhet Cantt (46)		गेहूँ, चावल Wheat, Rice	15 38		53 02	33 18	14 57		Ghughuti	650
रानीखेत कैन्ट Ranikhet Cantt (46)		गेहूँ, चावल Wheat, Rice	9 72		92 27	42 49	27 52		Dhamera	651
रानीखेत कैन्ट Ranikhet Cantt (48)		गेहूँ, चावल Waeat, Rice	11 32		53 42	38 45	29 14		Shilang	652
रानीखेत कैन्ट Ranikhet Cantt (46)		गेहूँ, चावल Wheat, Rice	5.67		11 33		8 90		Khanyari	653
रानीखेत कैन्ट Ranikhet Cntt (44)		गेहूँ, चावल Wheat, Rice		O(0 40)	104 41	29 14	39 26		Sanirai	654
रानीखेत कैन्ट Ranikhet Cantt (30)		गेहूँ, चावल Wheat, Rice	12 14		55 85	12 95	27 52		Dyauna	655

12	13	14	15	16	17	18	19	20	2	1
656	मिनार	93 08	337(70)	P(1)	-(-5)	T,S	-(-5)	-(5-10)	-(10+)	KR
657	दूगा	76 08	187 39)	-(-5)	-(-5)	T	-(-5)	-(5-10)	-(10+)	KR
658	बरमवाल टाना	15 38	74(15)	-(-5)	-(-5)	S	-(-5)	-(5-10)	-(10+)	KR
659	महर टाना	148 52	192 31)	-(-5)	-(-5)	T,S	-(-5)	-(5-10)	-(-5)	KR
660	छपोली	14 16			गैर आबाद				Uninhabited	KR
661	बौली	116.96	475(92)	P(1)	-(-5)	T,S	-(-5)	-(5-10)	-(10+)	KR
662	जमोली	72 85	291(54)	P(1)	-(-5)	T,S	PO	-(5-10)	-(10+)	KR
663	सिरखोन	15 37	19(4)	-(-5)	-(-5)	R	-(-5)	-(10+)	-(5-10)	KR
664	खरगुली	76 89	108(16)	-(-5)	-(-5)	S	-(-5)	-(-5)	-(5-10)	KR
665	रिखाड़	194 26	676 131)	P(1)	-(5-10)	S	-(-5)	-(10+)	-(5-10)	KR
666	अमोली	97 53	336(77)	P(1)	-(-5)	S	-(-5)	-(10+)	-(10+)	KR
667	बिगोली	89 03	256(56)	-(-5)	-(-5)	S	-(-5)	-(10+)	-(5-10)	KR
668	चापढ	114 13	161 35)	-(-5)	-(-5)	S	-(-5)	-(10+)	-(10+)	KR
669	उनूली	72 85	304(69)	P(1)	-(5-10)	T,S	-(5-10)	-(5-10)	-(10+)	KR
670	खनोलिया	232 70	302(73)	-(-5)	-(-5)	S	-(-5)	-(-5)	-(-5)	KR
671	खैरिया	54 63	127 20)	-(-5)	-(-5)	S	-(-5)	-(-5)	-(-5)	PR
672	खोखडा	33 18	107 23)	-(-5)	-(-5)	T,O	-(-5)	-(5-10)	-(5-10)	KR
673	मिल्लेख	13 35	74 15)	-(-5)	-(-5)	T,S	-(-5)	-(5-10)	-(5-10)	KR
674	कमराड	227.04	467(106)	-(-5)	-(-5)	T,S	-(-5)	-(5-10)	-(5-10)	KR
675	खडखेत	72 44	158(33)	-(-5)	-(-5)	T S	-(-5)	-(5-10)	-(5-10)	KR

12	13	14	15	16	17	18	19	20	2	1
रानीखेत कैन्ट Ranikhet Cantt (31)		गेहूँ, चावल Wheat, Rice	41 68		37 64	11 33	2 43		Minar	656
रानीखेत कैन्ट Ranikhet Cantt (32)		गेहूँ, चावल Wheat, Rice	27 52		33 58	4 86	10.12		Dhunga	657
रानीखेत कैन्ट Ranikhet Cantt (33)		गेहूँ, चावल Wheat, Rice			12 95	0 81	1 62		Barswal Tana	658
रानीखेत कैन्ट Ranikhet Cantt (34)		गेहूँ, चावल Wheat, Rice	10 93		40 07	92 26	5 26		Mahar Tana	659
रानीखेत कैन्ट Ranikhet Cantt (35)					9 71	4 05	0 40		Chhapoli	660
रानीखेत कैन्ट Ranikhet Cantt (14)		गेहूँ, चावल Wheat, Rice			80 13	3 24	33 59		Bauli	661
रानीखेत कैन्ट Ranikhet Cantt (15)		गेहूँ, चावल Wheat, Rice	25 50		34 40	10 12	2 83		Jamoli	662
रानीखेत कैन्ट Ranikhet Cantt (20)		गेहूँ, चावल Wheat, Rice			8 09	5 26	2 02		Sirkhaun	663
रानीखेत कैन्ट Ranikhet Cantt (95)		गेहूँ, चावल Wheat, Rice			33.18	36 83	6 88		Khargali	664
रानीखेत कैन्ट Ranikhet Cantt (22)		गेहूँ, चावल Wheat, Rice	6 07		110 48	23 88	53 83		Rikharh	665
रानीखेत कैन्ट Ranikhet Cantt (20)		गेहूँ, चावल Wheat, Rice			46 14	42 49	8 90	..	Amoli	666
रानीखेत कैन्ट Ranikhet Cantt (95)		गेहूँ, चावल Wheat, Rice			66 78	19 01	3 24	.	Singoli	667
रानीखेत कैन्ट Ranikhet Cantt (55)		गेहूँ, चावल Wheat, Rice			47 76	6 88	59 49		Chaparh	668
रानीखेत कैन्ट Ranikhet Cantt (24)		गेहूँ, चावल Wheat, Rice			67 99		4 86		Unuli	669
रानीखेत कैन्ट Ranikhet Cantt (26)		गेहूँ, चावल Wheat, Rice	11 74		77 70	123 84	19 42		Khanolia	670
रानीखेत कैन्ट Ranikhet Cantt (37)		गेहूँ चावल Wheat, Rice			32 78	19 02	2.83	TEM(1)	Khairiya	671
रामनगर Ramnagar (187)		मडवा, चावल Mandwa, Rice	4 45		24 28	3 24	1 21		Khobra	672
रामनगर Ramnagar (101)		मंडवा, चावल Mandwa, Rice			9 71	2 83	0 81		Millekh	673
रामनगर Ramnaaar (103)		मडवा, चावल Mandwa, Rice	25 09		103 60	88 64	9 71		Kamrar	674
रामनगर Ramnagar (101)		मडवा, चावल Mandwa, Rice	4 45		31 16	34 40	2 43		Khar Khet	675

1	2	3	4	5	6	7	8	9	10	11
676	सिनार	105 22	257(55)	MCW(1),D(1), P(1)	RP(1)	T,S	PO	-(5-10)	-(5-10)	KR
677	बेल्टी	79 32	226(39)	-(-5)	-(-5)	T	-(-5)	-(-5)	-(-5)	KR
678	कोटियाग	131 12	284(60)	-(-5)	-(-5)	S	-(-5)	-(-5)	-(-5)	KR
679	जाबका	27 11				गैर आबाद			Uninhabited	KR
680	सौनली	114 13	105(16)	-(-5)	-(-5)	T	-(-5)	-(-5)	-(-5)	KR
681	लिसेडी	42.09	53(10)	P(2),H(1)	-(-5)	S	-(-5)	-(-5)	-(-5)	KR
682	बाडी कोट	103 20	282(50)	-(-5)	-(-5)	T	-(-5)	-(-5)	-(10+)	PR
683	घुरा	117.36	210(42)	-(-5)	-(-5)	T,W,R	-(-5)	-(-5)	-(-5)	KR
684	जैठा	150 55	266(59)	-(-5)	-(-5)	O	-(-5)	-(-5)	-(-5)	KR,PR
685	खुरूडी	181.71	487(103)	-(-5)	-(-5)	S,R	-(-5)	-(-5)	-(-5)	KR
686	कठोली	38 45	71(13)	-(-5)	-(-5)	R	-(-5)	-(-5)	-(-5)	KR
687	सैनसेरा	9 31	79(22)	-(-5)	-(-5)	T,W,R	-(-5)	-(-5)	-(-5)	KR
688	भिकिया सैन	133 55	919(253)	P(1),PUC(1), H(1),M(1)	PHC(1)	T,W,R	PTO, PHONE	-(-5)	-(-5)	KR
689	सरपट	98 75	169(42)	-(-5)	-(-5)	S	-(-5)	-(5-10)	-(5-10)	KR
690	चनुली	92.68	269(52)	-(-5)	D(1)	S	-(-5)	-(-5)	-(5-10)	KR
691	सोरे	166.33	449(91)	P(1)	-(-5)	S	-(-5)	-(-5)	-(-5)	KR
692	थापला	100 37	163(33)	P(1)	-(-5)	T	-(-5)	-(-5)	-(-5)	RK
693	नौगाव	46 14	96(17)	-(-5)	-(5-10)	S	-(-5)	-(5-10)	-(5-10)	KR
694	सलौनी	61 92	139(27)	-(-5)	-(-5)	S	-(-5)	-(-5)	-(-5)	KR
695	कोटा गिवाई	81 35	165(36)	P(1)	-(-5)	S	-(-5)	-(-5)	-(-5)	KR

12	13	14	15	16	17	18	19	20	2	1
रामनगर Ramnagar (107)		मडवा, चावल Mandwa, Rice	33 19		52 20	12 14	7 69		Sinar	676
रानीखेत कैन्ट Ranikhet Cantt (59)		गेहूँ, चावल Wheat, Rice	2 02		53 02	21 45	2 83		Belti	677
रानीखेत कैन्ट Ranikhet Cantt (59)		मडवा, चावल Mandwa, Rice	17 00		69 61	40.87	3 64		Kotiyag	678
रानीखेत कैन्ट Ranikhet Cantt (69)					15 78	10 93	0 40		Jabaka	679
रानीखेत कैन्ट Ranikhet Cantt 58)		मडवा, चावल Mandwa, Rice			43 31	69 99	2 83		Saunli	680
रानीखेत कैन्ट Ranikhet Cantt 58)		गेहूँ, चावल Wheat, Rice			27 52	13 36	1 21		Liseri	681
रानीखेत कैन्ट Ranikhet Cantt 55)	ED	गेहूँ, चावल Wheat, Rice	16 19		37 23	39 26	10 52		Bari Kote	682
रानीखेत कैन्ट Ranikhet Cantt (55)		गेहूँ, चावल Wheat, Rice	14 16		67 18	24 28	11 74		Dhura	683
रानीखेत कैन्ट Ranikhet Cantt 56)		गेहूँ, चावल Wheat, Rice	6 07		54 23	82 16	8 09		Jaitha	684
रानीखेत कैन्ट Ranikhet Cantt 59)		गेहूँ, चावल Wheat Rice	13 76		90 65	65 16	12 14		Khururi	685
रानीखेत कैन्ट Ranikhet Cantt (56)		गेहूँ, चावल Wheat, Rice	...		21.45	6 88	10 12		Katholi	686
रानीखेत कैन्ट Ranikhet Cantt (54)	ED	गेहूँ, चावल Wheat, Rice	.		4.45	0 81	4 05		Sain Sera	687
रानीखेत कैन्ट Ranikhet Cantt (54)	ED, EO	गेहूँ, चावल Wheat, Rice	53 02		39 26	22 66	18 61		Bhikia Sain	688
रानीखेत कैन्ट Ranikhet Cantt (72)		गेहूँ, चावल Wheat, Rice			46 14	50 59	2 02		Sarpat	689
रानीखेत कैन्ट Ranikhet Cantt (76)		गेहूँ, चावल Wheat, Rice			54 64	36 02	2 02		Chanuli	690
रानीखेत कैन्ट Ranikhet Cantt 72)		गेहूँ, चावल Wheat, Rice			77 30	37 01	2 02		Sorai	691
रानीखेत कैन्ट Ranikhet Cantt (76)		गेहूँ, चावल Wheat, Rice		O 2 83)	26 31	68 80	2 43		Thapala	692
रानीखेत कैन्ट Ranikhet Cantt (76)		गेहूँ, चावल Wheat, Rice			25 09	18 62	2 43		Naugaon	693
रानीखेत कैन्ट Ranikhet Cantt (70)		गेहूँ, चावल Wheat, Rice			27 11	33 19	1 62		Salauni	694
रानीखेत कैन्ट Ranikhet Cantt (70)		गेहूँ, चावल Wheat, Rice			40 07	38 85	2 43		Kota Giwai	695

1	2	3	4	5	6	7	8	9	10	11
696	इनोली	83 37	177(34)	H(1)	-(-5)	S	-(-5)	-(-5)	-(-5)	RR
697	कुमारठी	36 83	236(51)	-(-5)	-(-5)	S	-(5-10)	-(5-10)	-(5-01)	KR
698	कथुली	141 65	203(43)	-(-5)	-(-5)	S	-(-5)	-(-5)	-(-5)	KR
699	पीपलगाव	61 51	115(27)	P(1)	-(-5)	T	-(-5)	-(-5)	-(-5)	KR
700	सिर कोट ऊँचा	27 12	86(19)	-(-5)	-(-5)	S	-(-5)	-(-5)	-(-5)	KR
701	सिर कोट माझली	41 28	127(30)	-(-5)	-(-5)	S	-(-5)	-(-5)	-(-5)	KR
702	सिर कोट नाहोरी	81 34	197(42)	P(1)	-(-5)	S	-(-5)	-(-5)	-(-5)	KR
703	कुटाना	44 93	100(19)	-(-5)	-(-5)	S	-(-5)	-(-5)	-(-5)	KR
704	खुना	25 90	131(27)	P(1)	-(-5)	S	-(-5)	-(-5)	-(-5)	KR
705	कैनी कपोली	27 92	68(15)	-(5-10)	-(-5)	S	-(5-10)	-(5-10)	-(5-10)	KR
706	बसोट	146 90	583(147)	P 1)	-(-5)	S	PO	-(5-10)	-(5-10)	KR
707	टाटक नौरढ	26 70	2 2)	-(-5)	-(-5)	S	-(-5)	-(-5)	-(-5)	KR
708	डुमडोली बेकढ	21 04	78(20)	-(-5)	-(-5)	T	-(-5)	-(10+)	-(10+)	KR
709	डुमडोली पधानिया	21 05	83(13)	-(5-10)	-(5-10)	S	-(5-10)	-(10+)	-(10+)	KR
710	ननीसेरा	37 64	84(14)	-(-5)	-(-5)	S	-(-5)	-(10+)	-(10+)	KR
711	गगोडा	215 30	341 71)	-(-5)	-(-5)	T	-(5-10)	-(10+)	-(10+)	KR
712	रापढ	57 47	91(16)	-(5-10)	-(5-10)	S	-(5-10)	-(10+)	-(10+)	KR
713	धनोली तल्ली	40 07	141(29)	-(-5)	-(-5)	T	-(-5)	-(10+)	-(-5)	KR
714	सौती	88 23	180(34)	-(5-10)	-(5-10)	T	-(5-10)	-(10+)	-(5-10)	KR
715	नौधरिया	63 95	191(47)	-(-5)	-(-5)	T	-(-5)	-(10+)	-(-5)	KR

12	13	14	15	16	17	18	19	20	2	1
वेत कैन्ट het Cantt (70)		गेहूँ, चावल Wheat, Rice	2 43		36 42	42 09	2 43		Inoli	696
वेत कैन्ट het Cantt (70)		गेहूँ, चावल Wheat, Rice			23 07	11 74	2 02		Kumarthi	697
वेत कैन्ट het Cantt (70)		गेहूँ चावल Wheat, Rice	2 83		67 18	69 21	2 43		Kathauli	698
वेत कैन्ट khet Dantt (70)		गेहूँ, चावल Wheat, Rice			30 35	29 95	1 21		Pipalgaon	699
वेत कैन्ट khet Cantt (60)		गेहूँ, चावल Wheat, Rice			20 24	6 07	0 81		Sirkote Uncha	700
वेत कैन्ट khet Cantt (40)		गेहूँ, चावल Wheat, Rice			25 09	14 17	2 02		Sirkote Manjhali	701
वेत कैन्ट khet Cantt (43)		गेहूँ, चावल Wheat Rice		O 2 83)	38 04	37 64	2 93		Sirkote Nahori	702
खेत वैन्ट khet Cantt 42)		गेहूँ, चावल Wheat Rice			22 26	20 24	2 43		Kutana	703
वेत कैन्ट khet Cantt 40)		गेहूँ, चावल Wheat, Rice			17 00	6 88	2 02		Khuna	704
वेत कैन्ट khet Cantt (42)		गेहूँ चावल Wheat Rice			15 78	10 12	2 02		Kaini Kapoli	705
वेत कैन्ट khet Cantt 40)		गेहूँ, चावल Wheat, Rice			108 05	36 83	2 02		Basot	706
खेत कैन्ट khet Cantt '36)		गेहूँ चावल Wheat, Rice		O 8 90)	2 02	14 16	1 62		Tatak Naurarh	704
वेत कैन्ट khet Cantt (13)	ED	गेहूँ, चावल Wheat, Rice			15 38	4 45	1 21		Dumdoli Bekarh	708
खेत वैन्ट khet Cantt (44)		गेहूँ, चावल Wheat, Rice			13 36	0 81	6 88		Dumdoli Patalia	709
खेत कैन्ट khet Cantt (48)		गेहूँ, चावल Wheat, Rice	26 71		3 64	4 86	2 43		Naini Sera	710
खेत कैन्ट khet Cantt 45)		गेहूँ, चावल Wheat, Rice	4 86		71 63	114 53	24 28		Gangora	711
खेत कैन्ट ikhet Cantt (44)		गेहूँ, चावल Wheat, Rice	35 62		13 76		8 09		Raparh	712
खेत कैन्ट ikhet Cantt 14)		गेहूँ, चावल Wheat, Rice			23 88	12 95	3 24		Dhaioli Talli	713
खेत कैन्ट ikhet Cantt (15)		गेहूँ, चावल Wheat Rice	17 40		42 90	11 74	16 19		Soli	714
खेत कैन्ट ikhet Cantt (10)	ED	गेहूँ, चावल Wheat, Rice	4 86		33 19	12 14	13 76		Naugharia	715

1	2	3	4	5	6	7	8	9	10	11
716	सिनौडा डगवाल	79 73	576(118)	P(1)	-(-5)	T	PHONE	-(10+)	BS	KR
717	सिनौडा कडा कोटी	4 45	15(3)	-(-5)	-(-5)	T	-(5-10)	-(10+)	-(5-10)	KR
718	धनोली मल्ली	16 59	105(24)	-(+10)	-(-5)	T	-(-5)	-(10+)	-(-5)	KR
719	ओखला	21 45			गैर आबाद				Uninhabited	KR
720	चनाली	15 78	40(10)	-(5-10)	-(-5)	T	- -5	-(10+)	-(-5)	KR
721	पुसैन	26 31	60(14)	-(-5)	-(-5)	T	-(-5)	-(10+)	-(-5)	KR
722	पत्तगाव	160 67	526(121)	H(1)	-(-5)	S	PO	-(10+)	-(10+)	KR
723	थोली	147 72	305(55)	P(1)	-(-5)	T	-(10+)	-(10+)	-(10+)	KR
724	टानी	49 37	225(53)	-(5-10)	-(5-10)	T	-(-5)	-(10+)	BS	KR
725	पाली	130 72	434(97)	-(5-10)	-(-5)	T	PO	-(5-10)	BS	KR
726	नौघर	14 97	49(12)	-(5-10)	-(5-10)	T	-(5-10)	-(5-10)	BS	KR
727	तेर मोली	5 26	51(9)	-(-5)	-(-5)	T	-(-5)	-(10+)	-(-5)	KR
728	गैरगाव	93 09	247(58)	-(-5)	-(-5)	T	-(-5)	-(-5)	BS	KR
729	हरनोली	57 47	279(61)	P(1)	-(-5)	T	-(-5)	-(10+)	-(10+)	KR
730	भगिरू	5 26			गैर आबाद				Uninhabited	KR
731	धाराढ	103 20	327(67)	P(1)	-(-5)	S	-(5-10)	-(5-10)	-(-5)	KR
732	बुनझना	27 52	116(18)	-(-5)	-(-5)	S	-(-5)	-(10+)	-(10+)	KR
733	भमोरिया	19 43	82(11)	P(1)	-(5-10)	T	-(-5)	-(5-10)	-(5-10)	KR
734	मुन्डौल	50 59	19(3)	-(-5)	-(-5)	S	-(-5)	-(5-10)	-(5-10)	KR
735	बिनोली	64 35	315(67)	-(-5)	-(5-10)	S	-(-5)	-(5-10)	-(5-10)	KR

12	13	14	15	16	17	18	19	20	2	1
रानीखेत कैन्ट Ranikhet Cantt (12)	ED	गेहूँ, चावल Wheat, Rice			70 83	3 64	5 26		Sinaura Dangwal	716
रानीखेत कैन्ट Ranikhet Cantt (11)	ED	गेहूँ, चावल Wheat, Rice			4 05		0 40		Sinaura Karakoti	717
रानीखेत कैन्ट Ranikhet Cantt (13)	ED	गेहूँ, चावल Wheat, Rice			15 38	0 40	0 81		Dhanoli Malli	718
रानीखेत कैन्ट Ranikhet Cantt 30)					21 05	.	0 40		Okhala	719
रानीखेत कैन्ट Ranikhet Cantt (12)		गेहूँ, चावल Wheat, Rice			11 33	3 64	0 81		Chanali	720
रानीखेत कैन्ट Ranikhet Cantt (12)	ED	गेहूँ चावल Wheat, Rice			20 65	2 02	3 64		Pusail	721
रानीखेत कैन्ट Ranikhet Cantt (47)		गेहूँ, चावल Wheat, Rice	28 73		68 80	34 41	28 73		Pantgaon	722
रानीखेत कैन्ट Ranikhet Cantt (46)		गेहूँ, चावल Wheat, Rice	23 47		60 71	63 14	0 40		Tholi	723
रानीखेत कैन्ट Ranikhet Cantt (9)	ED	गेहूँ, चावल Wheat, Rice			31 16	14 16	4 05		Tani	724
रानीखेत कैन्ट Ranikhet Cantt (45)		गेहूँ, चावल Wheat, Rice	6 88		78 92	41 28	3 64		Pali	725
रानीखेत कैन्ट Ranikhet Cantt (46)		गेहूँ, चावल Wheat, Rice	1 21		7 69	4 86	1 21		Naughar	726
रानीखेत कैन्ट Ranikhet Cantt (11)		गेहूँ, चावल Wheat, Rice	.		4 86		0 40		Termoli	727
रानीखेत कैन्ट Ranikhet Cantt (45)		गेहू, चावल Wheat, Rice	4 86		60 30	23 07	4 86		Gairgaon	728
रानीखेत कैन्ट Ranikhet Cantt (6)	ED	गेहूँ, चावल Wheat, Rice			34 80	19 43	3 24		Harnoli	729
रानीखेत कैन्ट Ranikhet Cantt (25)			. .				5 26		Bhangiru	730
रानीखेत कैन्ट Ranikhet Cantt (35)		गेहूँ, चावल Wheat, Rice			55 85	38 45	8 90		Dhararh	731
रानीखेत कैन्ट Ranikhet Cantt (55)		गेहूँ, चावल Wheat, Rice	6 07		17 00	2 43	2.02		Kunjhana	732
रानीखेत कैन्ट Ranikhet Cantt (42)		गेहूँ, चावल Wheat, Rice			11 74	6 48	1 21		Bhamoria	733
रानीखेत कैन्ट Ranikhet Cantt (42)		गेहूँ, चावल Wheat, Rice		GC(3 24)	17 81	0 40	29.14		Mundil	734
रानीखेत कैन्ट Ranikhet Cantt (40)		गेहूँ, चावल Wheat, Rice			42 90	14 97	6 48		Binoli	735

1	2	3	4	5	6	7	8	9	10	11
736	सिलकोट पल्ला	23 07				गैर आबाद			Uninhabited	KR
737	सिलकोट वल्ला	6 48	76(20)	-(-5)	SMP(1)	S	-(5-10)	-(-5)	-(10+)	PR
738	मिरौली	106 03	86(19)	-(-5)	-(-5)	T	-(-5)	-(-5)	-(5-10)	KR
739	बेनी भैलटगाव	45 72				गैर आबाद			Uninhabited	KR
740	मझेडा	53 42	294(54)	P(1)	-(-5)	S	-(-5)	-(-5)	-(-5)	PR
741	मयाल कोट	30 35	132(27)	-(-5)	-(-5)	T	-(-5)	-(5-10)	-(5-10)	KR
742	उगलिया रौतेला	19 43				गैर आबाद			Uninhabited	KR
743	उगलिया कठायत	16 19	25(4)	P(1)	-(5-10)	S	-(5-10)	-(-5)	-(5-10)	KR
744	दलमाडी	32 78	48 7)	-(-5)	-(5-10)	S	-(-5)	-(5-10)	-(5-10)	KR
745	बम्योली	94 30	197(34)	P(1)	-(5-10)	S	-(-5)	-(-5)	-(-5)	KR
746	बूगा नौराड	81 34	184(38)	-(-5)	-(-5)	S	-(-5)	-(-5)	-5(-10)	KR
747	डडूली	155 00	428(100)	P(1)	-(5-10)	S	-(-5)	-(-5)	-(-5)	KR
748	उगलिया लालचन्द	1 62				गैर आबाद			Uninhabited	KR
749	उगलिया अस्वाल	40 87	89(18)	P(1)	-(-5)	T	PO	-(-5)	-(-5)	KR
750	तुल का डे	68 39	177(36)	-(5-10)	-(5-10)	S	-(-5)	-(-5)	-(-5)	KR
751	उगलिया बिष्ट	19 42	166(38)	-(-5)	-(-5)	T	-(-5)	-(-5)	-(-5)	KR
752	सीम	226 23	436(100)	P(1)	-(-5)	S	-(-5)	-(-5)	-(5-10)	PR
753	पीपलिया	11 33	25(6)	-(-5)	-(5-10)	S	-(-5)	-(-5)	-(-5)	KR
754	गुजर गढी	71 23	303(66)	P(1)	-(-5)	S	-(-5)	-(-5)	-(-5)	KR
755	फाल सौन	97 13	308(63)	-(-5)	-(5-10)	S	-(-5)	-(-5)	-(-5)	KR

12	13	14	15	16	17	18	19	20	2	1
रानीखेत कैन्ट Ranikhet Cantt (40)					13 76	8 91	0 40		Silkote Palla	736
रानीखेत कैन्ट Ranikhet Cantt (38)		गेहूँ, चावल Wheat, Rice			5 26		1 22		Silkote Walla	737
रानीखेत कैन्ट Ranikhet Cantt (37)		गेहूँ, चावल Wheat, Rice			41 28	60 30	4 45		Michauli	738
रानीखेत कैन्ट Ranikhet Cantt (42)					27 92	16 59	1 21		Beni Baltgaon	739
रानीखेत कैन्ट Ranikhet Cantt (41)		गेहूँ, चावल Wheat, Rice		GC(12.55)	23 47	13 36	4 05		Majhera	740
रानीखेत कैन्ट Ranikhet Cantt (38)		गेहूँ, चावल Wheat Rice		O(1 62)	9 71	17 81	1 21		Mayal Kote	741
रानीखेत कैन्ट Ranikhet Cantt (8)	ED		10 12		6 88	1 62	0 81		Ugaliya Rautela	742
रानीखेत कैन्ट Ranikhet Cantt (7)	ED	गेहूँ, चावल Wheat, Rice			11 74	1 21	3 24		Ugaliya Kathayat	743
रानीखेत कैन्ट Ranikhet Cantt (38)		गेहूँ, चावल Wheat, Rice		GC(0 81)	11.33	12 14	8 50		Dalmari	744
रानीखेत कैन्ट Ranikhet Cantt (38)		गेहूँ, चावल Wheat, Rice			47 76	36 02	10 52		Bamyoli	745
रानीखेत कैन्ट Ranikhet Cantt (40)		गेहूँ, चावल Wheat, Rice		GC(17 00)	28 73	24 28	11 33		Bunga Naurarh	746
रानीखेत कैन्ट Ranikhet Cantt (38)		गेहूँ, चावल Wheat, Rice			79 32	11 33	64 35		Dadhuli	747
रानीखेत कैन्ट Ranikhet Cantt (30)							1 62		Ugaliya Lalchand	748
रानीखेत कैन्ट Ranikhet Cantt (55)	ED	गेहूँ, चावल Wheat, Rice			20 64	4 05	16 18		Ugaliya Aswal	749
रानीखेत कैन्ट Ranikhet Cantt (31)		गेहूँ, चावल Wheat, Rice		O(4 45)	41.68	17 81	4 45		Tul Kande	750
रानीखेत कैन्ट Ranikhet Cantt (36)	ED	गेहूँ, चावल Wheat, Rice			14 16	0 81	4 45		Ugaliya Bist	751
रानीखेत कैन्ट Ranikhet Cantt (38)		गेहूँ, चावल Wheat, Rice			101 18	116 15	8 90		Seem	752
रानीखेत कैन्ट Ranikhet Cantt (6)		गेहूँ, चावल Wheat, Rice			8 09	2 83	0 41		Pipaliya	753
रानीखेत कैन्ट Ranikhet Cantt (5)		गेहूँ, चावल Wheat, Rice	40 47		17 40	10 12	3.24		Gujar Gari	754
रानीखेत कैन्ट Ranikhet Cantt (36)		गेहूँ, चावल Wheat, Rice			49 38	0 40	47 35		Pal Saun	755

1	2	3	4	5	6	7	8	9	10	11
756	जसाजूनेणा	85 80	140(24)	P(1)	-(-5)	T,S	-(-5)	-(-5)	-(-5)	KR
757	खनोली	12 55	36(7)	P(1)	-(5-10)	S	-(-5)	-(5-10)	-(-5)	KR
758	डुमना	37 24	293(55)	-(-5)	-(-5)	T	-(-5)	-(10+)	-(-5)	KR
759	हुली कठायत	168 76	413(88)	P 1)	-(-5)	T	-(5-10)	-(10+)	BS	KR
760	भौन्याली	36 42	86(23)	-(-5)	-(-5)	S	-(-5)	-(10+)	-(-5)	KR
761	करगीना	25 50	87(18)	H(1)	-(5-10)	T	-(-5)	-(5-10)	-(-5)	KR
762	सिरमोली	184 13	507(101)	P(1)	-(-5)	T	-(-5)	-(10+)	-(-5)	KR
763	भकुनिया	45 78	155(24)	P(1)	-(-5)	T	-(-5)	-(5-10)	-(5-10)	KR
764	बगड़ार	93 08	249(48)	P(1)	-(-5)	S	-(-5)	-(5-10)	-(5-10)	KR
765	रोरा	11 74	52(6)	P(1)	-(-5)	T	-(-5)	-(-5)	-(-5)	KR
766	मोहनरी	187 38	253(50)	P 1)	-(5-10)	T	-(-5)	-(5-10)	-(5-10)	KR
767	अदबौदा	63 13	226(44)	P(1)	-(-5)	S	-(-5)	-(-5)	-(-5)	KR
768	कोट अस्वाल्ल	84 58	200(40)	-(-5)	-(5-10)	T	-(-5)	-(5-10)	-(5-10)	KR
769	निगराली	86 20	227(58)	-(-5)	-(5-10)	T	-(5-10)	-(5-10)	-(5-10)	KR
770	गैर खोडी	16 19				गैर आबाद			Uninhabited	KR
771	नूना	79 73	135(29)	P(1)	-(5-10)	T	-(5-10)	-(5-10)	-(5-10)	KR
772	सूनी	101 98	330(65)	-(-5)	-(5-10)	T,S	-(-5)	-(5-10)	-(5-10)	KR
773	रूदलोक	22 67	74(11)	-(5-)	-(-5)	T	-(-5)	-(-5)	-(-5)	KR
774	लोकोट	40 87	209(37)	-(-5)	-(-5)	T	-(-5)	-(-5)	-(-5)	KR
775	दनपौ	120 20	562(114)	-(-5)	-(-5)	S	-(-5)	-(-5)	-(-5)	KR

12	13	14	15	16	17	18	19	20	2	1
रानीखेत कैन्ट Ranikhet Cantt (20)	ED	गेहूँ, चावल Wheat, Rice			33 19	52 21	0 40		Jasaju Nera	756
रानीखेत कैन्ट Ranikhet Cantt (41)		गेहूँ, चावल Wheat, Rice			9 31		3 24		Khanoli	757
रानीखेत कैन्ट Ranikhet Cantt (10)	ED	गेहूँ, चावल Wheat, Rice			29 95	4 05	3 24		Dumna	758
रानीखेत कैन्ट Ranikhet Cantt (8)	ED	गेहूँ, चावल Wheat, Rice	47 75		64 75	46 54	9 72		Hauli Kathait	759
रानीखेत कैन्ट Ranikhet Cantt (40)	ED	मडवा, चावल Mandwa, Rice			17 81	11 33	2 28		Bhaunali	760
रानीखेत कैन्ट Ranikhet Cantt (40)	ED	गेहूँ, चावल Wheat, Rice			12 95	12 15	0 40		Kargina	761
रानीखेत कैन्ट Ranikhet Cantt (19)		गेहूँ, चावल Wheat, Rice	48 56		87 82	13 76	33 99		Sirmoli	762
रानीखेत कैन्ट Ranikhet Cantt (37)		गेहूँ, चावल Wheat Rice			24 29	21 09	0 40		Bhakuniya	763
रानीखेत कैन्ट Ranikhet Cantt (36)		गेहूँ, चावल Wheat, Rice			48 16	44 11	0 81		Bagdwar	764
रानीखेत कैन्ट Ranikhet Cantt (30)		गेहूँ, चावल Wheat, Rice			10 12		1 62		Rora	765
रानीखेत कैन्ट Ranikhet Cantt (36)	ED	गेहूँ, चावल Wheat, Rice	8 09		108 46	70 02	0 81		Mohanari	766
रानीखेत कैन्ट Ranikhet Cantt (35)	ED	गेहूँ, चावल Wheat, Rice	..		36 02	26 71	0 40		Adboraha	767
रानीखेत कैन्ट Ranikhet Cantt (35)	ED	गेहूँ, चावल Wheat, Rice	0 81		50 59		33 18		Kote Aswal	768
रानीखेत कैन्ट Ranikhet Cantt (41)	ED	गेहूँ, चावल Wheat, Rice	2 02		31 16	52 21	0 81		Nigrali	769
रानीखेत कैन्ट Ranikhet Cantt (41)					9 31		6 88		Gair Khori	770
रानीखेत कैन्ट Ranikhet Cantt (40)	ED	गेहूँ, चावल Wheat, Rice	11 74		22 26	45 33	0 40		Noona	771
रानीखेत कैन्ट Ranikhet Cantt (30)		गेहूँ, चावल Wheat, Rice			47 75		54 23		Suni	772
रानीखेत कैन्ट Ranikhet Cantt (25)		गेहूँ, चावल Wheat, Rice			19 43		3 24		Rudlow	773
रानीखेत कैन्ट Ranikhet Cantt (26)		गेहूँ, चावल Wheat, Rice	2 02		25 90		12 95		Lau Kote	774
रानीखेत कैन्ट Ranikhet Cantt (25)	ED	गेहूँ, चावल Wheat, Rice			50 99		69 21		Danpau	775

1	2	3	4	5	6	7	8	9	10	11
776	टानी चत्यूडा	5 26	33(7)	-(-5)	-(5-10)	T	-(5-10)	-(5-10)	-(10+)	KR
777	रिंगरीया	67 18	190'37)	-(-5)	-(-5)	S	-(5-10)	-(5-10)	-(5-10)	KR
778	मैनारी	8 50	6'2)	-(-5)	-(-5)	S	-(-5)	-'10+)	-(-5)	KR
779	मिल फोडी	248.08	79(12)	-(-5)	-(-5)	S	-(-5)	-(10+)	-'-5)	KR
780	गुलार	257 79	498 87)	P 1)	-,-5)	S	-(-5)	-(10+)	-,5-10)	KR
781	ममनिया बाज	318 09	321'60)	P(1),M(1)	-(10+)	S	-(-5)	-(10+)	-(-5)	KR
782	रामपुर पटिया चौरा	131 93	126 28)	-(-5)	-(10+)	W	- -5)	- 10 +)	BS	KR
783	भीता कोट	187 78	318(68)	-(-5)	-(10 +)	S	-(-5)	-(10+)	-(5-10)	KR
784	धुरूवा ढूँगा	116 15	126'23)	-,-5)	-(10 +)	S	-(-5)	-(10+)	-(5-10)	KR
785	झिमार	384 47	526,106)	P,1),M(1)	-(10 +)	S	PO	-(10+)	BS	KR
786	आमधार	123 03	142'31)	- -5)	H,1)	T	PO	-(10+)	BS	KR
787	तल्ला गढ़ कोट	127 89	155(32)	M(1)	-(10+)	S	-(-5)	-(10+)	-(-5)	KR
788	मल्ला गढ कोट	354 52	481(92)	P(1)	-(10+)	S	-(-5)	-(10+)	-(-5)	KR
789	जोग्यूडा	46 95	78,16)	-(-5)	-(10+)	S	-(-5)	-(10+)	-,-5)	KR
790	मेठिया	169 16	257,58)	P(1)	-(10+)	S	-(-5)	-(10+)	-(-5)	KR
791	आसूतले	62 32	124 32)	-(5-10)	-(10+)	S	-(10+)	-(10+)	BS	KR
792	मनहेत	185 76	244(52)	P,2)	-(10+)	S	PO	-(10+)	BS	KR
793	बिरलगाव मल्ला	207 61	385 90)	-(-5)	-(10+)	T	-(-5)	-(10+)	BS	KR
794	बिरलगाव तल्ला	146 92	221 39)	-(-5)	-(10+)	C	-(-5)	-(10+)	BS	KR
795	काली गढ	106 03	215,39)	P,1)	-(10+)	C	-(-5)	-(10+)	BS	KR

12	13	14	15	16	17	18	19	20	2	1
रानीखेत कैन्ट Ranikhet Cantt (30)		गेहूँ, चावल Wheat, Rice			4 86		0 40	..	Tani Chatura	776
रानीखेत कैन्ट Ranikhet Cantt (30)	...	गेहूँ, चावल Wheat, Rice			40 47		26 71	.	Ringria	777
रानीखेत कैन्ट Ranikhet Cantt (35)		गेहूँ, चावल Wheat, Rice			4 05		4 45	.	Mainari	778
रानीखेत कैन्ट Ranikhet Cantt (35)		गेहूँ, चावल Wheat, Rice	20 42		26 72	200 72	0 40		Sil Fori	779
रामनगर Ramnagar (100)		गेहूँ, मडवा Wheat, Mandwa	33 59		86 60	122 22	15 38		Gular	780
रामनगर Ramnagar (96)		गेहूँ, चावल Wheat, Rice	89 84		157 83	66 37	4 05	...	Masniya Banj	781
रामनगर Ramnagar (72)		गेहूँ, चावल Wheat, Rice	34 80	GC(2 02)	28 45	41 68	14 98		Rampur Patiya	782
रामनगर Ramnagar (104)		गेहूँ, चावल Wheat, Rice	42 09	GC(0 81)	109 67	25 09	10 12		Chaura Bhita Kot	783
रामनगर Ramnagar (102)		गेहूँ, चावल Wheat, Rice	12 95		33 59	42 49	27 12		Ghuriwa Dhunga	784
रामनगर Ramnagar (94)	ED	गेहूँ, चावल Wheat, Rice		O(52 62)	299 88	30 35	1 62		Jhimar	785
रामनगर Ramnagar (65)		गेहूँ, चावल Wheat, Rice	10 93		67 18	1 62	43 30		Amdhar	786
रामनगर Ramnagar (97)		गेहूँ, मडवा Wheat, Mandwa	21 45	GC(1 62)	38 85	50 59	15 38		Talla Garh Kote	787
रामनगर Ramnagar (94)		गेहूँ, चावल Wheat, Rice	22 26	GC(2 02)	90 65	218 55	21.04		Malla Garh Kote	788
रामनगर Ramnagar (95)		गेहूँ, चावल Wheat, Rice		.	29 96	15.78	1 21		Jogyurha	789
रामनगर Ramnagar (93)		गेहूँ, चावल Wheat, Rice	8 90	.	65 97	16 59	77 70		Gethiya	790
रामनगर Ramnagar (66)		गेहूँ, चावल Wheat, Rice	24 28		23 07	9 71	5 26		Ansu Tale	791
रामनगर Ramnagar (63)		गेहूँ, चावल Wheat, Rice	39 66	GC 1 21)	56 26	68 39	20 24		Manhet	792
रामनगर Ramnagar (74)		गेहूँ, चावल Wheat, Rice	51 80		58 28	65 56	31 97		Biralgaon Malla	793
रामनगर Ramnagar (75)		गेहूँ, चावल Wheat, Rice	42 09	.	46 14	40 07	18 62		Biralgaon Talla	794
रामनगर Ramnagar (71)		गेहूँ, चावल Wheat, Rice	6 07		27 52	68 39	4 05		Kali Garh	795

1	2	3	4	5	6	7	8	9	10	11
796	कफलटा तल्ला	176 85	200(40)	-(-5)	-(10+)	C	-(10+)	-(10+)	BS	KR
797	चाव	209.63	298(62)	-(-5)	-(10+)	W	-(-5)	-(10+)	BS	KR
798	नैकना	270 34	511(110)	P(1),M 1)	MCW(1)	T,W	-(-5)	-(10+)	BS	KR
799	पैमिया	74 42	110(20)	P(1)	-(10+)	T,W	-(-5)	-(10+)	BS	KR
800	गेलुवा डान्डा	110 48	128(24)	P(1)	-(10+)	S	-(-5)	-(10+)	-(-5)	KR
801	मयालगाव	44 92	59(11)	-(-5)	-(-5)	S	-(-5)	-(10+)	-(-5)	KR
802	सकन्याणी	81 75	58 11)	-(-5)	-(10+)	T	-(-5)	-(10+)	BS	KR
803	पटोली	91 46	152(31)	-(-5)	-(10+)	T	-(10+)	-(10+)	BS	KR
804	पैलीगाव	61 52	164(35)	-(-5)	-(10+)	T	-(-5)	-(10+)	BS	KR
805	खटलगाव	87 01	170 38)	-(-5)	-(10+)	T	-(-5)	-(10+)	BS	KR
806	कफलटा मल्ला	57 47	207(36)	P(1)	-(10+)	C	PO	-(10+)	BS	KR
807	दाडमी	140 83	206(43)	-(-5)	-(10+)	C	-(-5)	-(10+)	BS	KR
808	झीपा	206 40	453(101)	H(1)	-(10+)	C	-(-5)	-(10+)	BS	KR
809	चौनरा	59 09	96(18)	-(-5)	-(10+)	S	-(-5)	-(-5)	BS	KR
810	रामपुर	30 35	74(15)	-(-5)	-(10+)	S	-(-5)	-(10+)	BS	KR
811	पीपना	123 43	413(103)	P(1)	-(10+)	C	PO	-(10+)	BS	KR
812	कालीगाव	48 56	130(32)	P(1)	H(1)	T	-(5-10)	-(10+)	BS	KR
813	पूना कोट	202 75	385(72)	P(1)	-(-5)	T	-(10+)	-(10+)	-(-5)	PR
814	भूल बगढ़	82 56	181(55)	-(-5)	-(-5)	S	-(-5)	-(10+)	-(-5)	KR
815	डढोली	136 00	435(94)	P(1)	-(-5)	S,T	-(-5)	-(10+)	-(-5)	PR

12	13	14	15	16	17	18	19	20	2	1
रामनगर Ramnagar	(72)	गेहूँ, चावल Wheat, Rice	76 08		50 99	43 30	6 48		Kafalta Talla	796
रामनगर Ramnagar	(71)	गेहूँ, चावल Wheat, Rice	85 39		51 40	20 64	52 20		Chanch	797
रामनगर Ramnagar	(68)	गेहूँ, चावल Wheat Rice	75 72		100 37	66 78	27 92		Naikana	798
रामनगर Ramnagar	(67)	गेहूँ, चावल Wheat, Rice	24 28		27 47	18 62	4 05		Paisiya	799
रामनगर Ramnagar	(90)	गेहूँ, चावल Wheat, Rice	5 67		30 76	45 33	28 72		Geluwa Danda	800
रामनगर Ramnagar	(66)	गेहूँ जौ Wheat, Barley	24 28		15 78	4 05	0 81		Mayalgaon	801
रामनगर Ramnagar	(66)	गेहूँ, चावल Wheat, Rice	8 50		22 66	29 54	21 05		Saknıyani	802
रामनगर Ramnagar	(65)	गेहूँ, चावल Wheat, Rice	21 45		37.23	8.50	24 28		Patoli	803
रामनगर Ramnagar	(73)	गेहूँ, चावल Wheat, Rice	10 12		16 19	22 66	12 55		Pailigaon	804
रामनगर Ramnagar	(67)	गेहूँ, चावल Wheat, Rice	4 05		37 23	8 09	37 64		Khatalgaon	805
रामनगर Ramnagar	(71)	गेहूँ, चावल Wheat, Rice	8 09	O(1 62)		29 14	18 62		Kaphalta Malla	806
रामनगर Ramnagar	(72)	गेहूँ, चावल Wheat, Rice	42 49		41 68	48 57	8 09		Darmi	807
रामनगर Ramnagar	(73)	गेहूँ, चावल Wheat, Rice	42 09		37 23	19 02	108 06		Jhipa	808
रामनगर Ramnagar	(73)	गेहूँ, चावल Wheat, Rice		GC(0 40)	20 24	22 26	16 19		Chauntara	809
रामनगर Ramnagar	(70)	गेहूँ, चावल Wheat, Rice			11 33	17 00	2 02		Rampur	810
रामनगर Ramnagar	(70)	गेहूँ, चावल Wheat, Rice	29 93		48 56	30 35	14.57		Pipna	811
रामनगर Ramnagar	(64)	गेहूँ, चावल Wheat, Rice	12 14		23 07	10 92	2 43		Kalıgaon	812
रामनगर Ramnagar	(75)	गेहूँ, चावल Wheat, Rice			78 11		125 64		Puna Kote	813
रामनगर Ramnagar	(75)	गेहूँ, चावल Wheat, Rice			33 99		48 57		Bhul Bagar	814
रामनगर Ramnagar	(80)	गेहूँ, चावल Wheat, Rice			64 75		71 25		Dadholi	815

1	2	3	4	5	6	7	8	9	10	11
816	पुरिया चौरा	112 91	258 62)	-(-5)	-(-5)	S	-(-5)	-(10+)	-(5-10)	KR
817	बसेडी बसनान	357 35	515 102` P(1),M`1)		-(-5)	T,W	-(-5)	-(-5)	-(-5)	KR
818	सैकुडा	93 08	130`24)	-(-5)	-(-5)	T,W	-(-5	- 5-10)	-(-5)	KR
819	बैस खेत	67 18	20(35)	-(-5)	-,-5)	C	-(-5)	-(10+)	-(-5	PR
820	बडरूवा टीला	39 66	169(5)	-(-5)	-,-5)	S	-'-5)	-(10)	-(10+)	PR
821	सिमली बगारी	52 61	89(23)	-(-5)	-(-5)	C	-(-5)	-,10+)	- -5)	KR
822	सिमली हीत	95 10	215 53)	-(-5)	-,-5)	S	-(-5)	-,10+)	-(-5)	PR
823	सिमरी सटाना	232 70	403(85)	-(-5)	-(-5)	S	-(-5)	-(10+)	-(-5)	KR
824	मुसोली	225 82	373(71)	-(-5)	-(-5)	R,T	- 5-10)	-,5-10)	-(-5	KR
825	बरकिन्डा	218 13	408 87)	P(1)	PHS(1)	T	-(-5,	-,5-10)	-,-5)	KR
826	खाल्यो	116 15	234(49)	-(-5)	-(-5)	T,W	- -5	-(5-10)	- -5)	KR
827	सुतोली	58 68	152 34)	-,-5)	-(-5)	T	-,-5)	-(5-10)	-(-5)	KR
828	बूँगी धार	71 23	192(37)	P,1)	-(-5)	T	-,-5)	-,10+)	-(-5)	KR
829	कुनी धार	193 04	578(114)	P(1)	-(-5)	S,T	- -5)	-(10+)	-(-5)	KR
830	बूँगा	80 54	133(27)	-,-5)	-(-5)	S	-(-5)	-(10+)	-(-5)	KR
831	बेमर बगड	135 98	290(50)	-(-5)	-(-5)	S	-(-5)	-(10+)	-(-5)	KR
832	छिडगा हीत	27 93	111`17)	-(-5)	-(-5)	S	-(-5)	-(10+)	-(-5)	KR
833	सकनना	315 26	712(150)	P(1)	-(5-10)	T	-(-5)	-(10+)	-(-5)	KR
834	चौना	159 46	443 91)	TR(1)	-(-5)	T,F	-(5-10)	-(10+)	-(5-10)	KR
835	झिमार	59 49	133 28)	P(1),TR,1)	-(-5)	F	-(-5)	-(-5)	-(-5)	KR

12	13	14	15	16	17	18	19	20	2	1
रानीखेत कैन्ट Ranikhet Cantt (66)		गेहूँ, चावल Wheat, Rice			38 45	51 80	22 66		Puria Chaura	816
रानीखेत कैन्ट Ranikhet Cantt (62)		गेहूँ, चावल Wheat Rice	65 56		79 32	49 78	162 69		Baseri Basnal	817
रानीखेत कैन्ट Ranikhet Cantt (62)		गेहूँ, चावल Wheat, Rice	2 83		32 78	42 09	15 38		Saikura	818
रामनगर Ramnagar (80)		गेहूँ, चावल Wheat, Rice			39 66		27 52		Bhais Khet	819
रामनगर Ramnagar (80)		गेहूँ, चावल Wheat, Rice			11 33		28 33		Badruwa Tila	820
रामनगर Ramnagar (80)		गेहूँ, चावल Wheat, Rice			22 66		29 95		Simli Bangari	821
रामनगर Ramnagar (80		गेहूँ, चावल Wheat, Rice			48 56	.	46 54		Simli Heet	822
रानीखेत कैन्ट Ranikhet Cantt (66)		गेहूँ, चावल Wheat, Rice			58 28	67 99	106 43		Simari Satana	823
रानीखेत कैन्ट Ranikhet Cantt (61)		गेहूँ, चावल Wheat, Rice	30 76		57 47	21 85	115 74		Musoli	824
रानीखेत कैन्ट Ranikhet Cantt (60)	ED	गेहूँ, चावल Wheat, Rice	42 90		94 70	73 65	6 88		Bar Kinda	825
रानीखेत कैन्ट Ranikhet Cantt (62)		गेहूँ, चावल Wheat, Rice	30 76		48 97	27 52	8 90		Khaliyon	826
रानीखेत कैन्ट Ranikhet Cantt (61)		गेहूँ, चावल Wheat, Rice			25 50	4 05	29 13		Suto'i	827
रानीखेत कैन्ट Ranikhet Cantt (64)		गेहूँ, चावल Wheat, Rice			29 95	24 69	16 59		Bungi Dhar	828
रामनगर Ramnagar (80)		गेहूँ, चावल Wheat, Rice			89 84		103 20		Kuni Dhar	829
रामनगर Ramnagar (80)		गेहूँ, चावल Wheat, Rice			23 47		57 07		Bunga	830
र मनगर Ramnagar (85)		गेहूँ, चावल Wheat, Rice			55 04		80 94		Besar Bagar	831
रामनगर Ramnagar (85)		गेहूँ, चावल Wheat, Rice			12 55		15 38		Chhiga Heet	882
रामनगर Ramnagar (90)		गेहूँ, चावल Wheat, Rice			156 62		158 64		Saknana	833
रामनगर Ramnagar (92)		गेहूँ, चावल Wheat, Rice	25 50		91 06	36 83	6 07		Chauna	834
रामनगर Ramnagar (92)		गेहूँ, चावल Wheat, Rice	34 80		19 83	3 24	1 62		Jhimar	835

1	2	3	4	5	6	7	8	9	10	11
836	जोग्यूडा	25 09	50 10)	- -5)	-(-5	F	-(-5)	-(10+)	-(-5)	KR
837	घना तिमली	105 22	201(43)	-(-5)	-(-5)	S	-(-5)	-(10+)	- -5)	KR
838	घना हीत	55 85	131(30)	-(-5)	-(-5)	S	-(-5)	-(10+)	-(10+)	KR
839	डुगरा	43 70	372(87)	-(-5)	-(-5)	R	-(-5)	-(10+)	- 10+)	KR
840	कुनहील स्योतरी	40 07	175 40)	P(1)	-(5-10)	T	-(5 10)	-(10+)	-(5-10)	KR
841	ईढा कोट	84 99	116(19)	-(-5)	-(-5)	T,F	-(-5)	-(10+)	-(-5)	KR
842	टिटोली	64 35	155(33)	-(-5)	O(1), SMP(1)	T,F	-(5-10)	-(10+)	(-5	KR
843	सनियानी	50 18	113(24)	-(-5)	-(-5)	F	-(-5)	-(10+)	-(5-10)	KR
844	कनगढी	52 20	168(35)	-(-5)	- -5)	T	-(-5)	-(10+)	-(5-10)	KR
845	सबोली रौतेला	51 80	119(28)	-(-5)	-(-5)	T,F	- 5-)	-(10+)	-(-5)	KR
846	सबोली मगचवाडी	38 85	72(23)	-(-5)	-(-5)	T,F	-(-5)	-(10+)	-(-5)	KR
847	गढ खेत	22 26	20(3)	TR 1)	-(-5)	T	-(-5)	-(10+)	-(-5)	KR
848	आनग धेरा	38 04	92(19)	-(-5)	-(-5)	R	-(-5)	-(5-10)	-(-5)	KR
849	नैनवाल पाली	211 66	480 105)	TR(1)	-(-5)	T,F	PO	-(10+)	-(-5)	KR
850	नैल	59 90	191(38)	-(-5)	-(-5)	T,F	-(5-10)	-(10+)	-(5-10)	KR
851	मनुली	58 28	155(39)	-(-5)	D(1),SMP(1), O(1)	T	-(5-10)	-(10+)	-(-5)	KR
852	बिजवान	29 54	52(12)	-(-5)	-(-5)	T	-(-5)	-(10+)	-(-5)	KR
853	बगड	50 18	77(14)	-(-5)	-(-5)	T	-(-5)	-(10+)	-(-5)	KR
854	नहरो	54 23	149 26)	-(-5)	-(-5)	S	-(5-10)	-(-5)	-(5-10)	KR
855	सैन मानुर	319 21	807 193)	P(1),M(1)	CWC 1)	T	PO	-(-5)	BS	KR

12	13	14	15	16	17	18	19	20	2	1
रामनगर Ramnagar	(98)	गेहूँ, चावल Wheat, Rice			10 93	10 93	3 23		Jogyurha	836
रामनगर Ramnagar	(96)	गेहूँ, चावल Wheat, Rice	26 30	O(1 21)	40 07	32 78	4 86		Ghana Timli	837
रामनगर Ramnagar	(96)	गेहूँ, चावल Wheat, Rice			30 76	21.85	3 24		Ghana Heet	838
रामनगर Ramnagar	(96)	गेहूँ चावल Wheat, Rice			40 47	2 83	0 40		Dungra	839
रामनगर Ramnagar	(94)	गेहूँ, चावल Wheat, Rice	10 52		23 48	5 26	0 81		Kunhil Syontari	840
रामनगर Ramnagar	(94)	गेहूँ, चावल Wheat, Rice	37 64		26 31	17.40	3 64		Irha Kote	841
रामनगर Ramnagar	(94 ED	गेहूँ, चावल Wheat, Rice	28 73		28 33	4 86	2 43		Titoli	842
रामनगर Ramnagar	(98)	गेहूँ, चावल Wheat, Rice			28 73	20 64	0 81		Saniyani	843
रामनगर Ramnagar	(103) ED	गेहूँ, चावल Wheat, Rice			42 49	8 09	1 62		Kangarhi	844
रामनगर Ramnagar	(110)	गेहूँ, चावल Wheat, Rice	2 02		27 53	14 16	8 09	TEM(1)	Saboli Rautela	845
रामनगर Ramnagar	(110)	गेहूँ, चावल Wheat, Rice			15 78	19 02	4 05		Saboli Mangech-Wari	846
रामनगर Ramnagar	(110)	गेहूँ, चावल Wheat, Rice	6.07		8 90	4 05	3 24		Garh Khet	847
रामनगर Ramnagar	(110)	गेहूँ, चावल Wheat, Rice	1 21	GC 2 02)	14 57	16 19	4 05		Amga Dhera	848
रामनगर Ramnagar	(106) ED	गेहूँ, चावल Wheat, Rice	80 94		116 15	4 86	9 71		Nainwal Pali	849
रामनगर Ramnagar	(106)	गेहूँ, चावल Wheat, Rice	5 67		36 83	14 16	3 24		Nail	850
रामनगर Ramnagar	(105) ED	गेहूँ, चावल Wheat, Rice	18 62		35 21	2 43	2 02		Manuli	861
रामनगर Ramnagar	(105) ED	गेहूँ, चावल Wheat, Rice			17 00	10 52	2 02		Bijwan	852
रामनगर Ramnagar	(108)	गेहूँ, चावल Wheat, Rice	11 33		25 90	8 09	4 86		Bagarh	853
रानीखेत कैन्ट Ranikhet Cantt	(68)	गेहूँ, चावल Wheat, Rice			16 19	12 14	25 90		Naharon	854
रानीखेत कैन्ट Ranikhet Cantt	(66 ED,EO	गेह, मडवा Wheat,Mandwa	47 75		153 38	25 50	92 68	TEM 1)	Sain Manur	855

1	2	3	4	5	6	7	8	9	10	11
856	खल्टा	66.37	217(49)	-(-5)	-(5-10)	T	-(5-10)	-(-5)	-(-5)	KR
857	कुम्हना	54 23	119 26)	-(10+)	-(5-10)	S	-(5-10)	-(-5)	-(-5)	KR
858	मजगाव	69 20	154(32)	P(1)	- 10 +)	T,S	-(-5)	-(-5)	-(-5)	KR
859	दुगोली	76 49	182(37)	P(1)	-(5-10)	S	- 5-10)	-(5-10	-(-5)	KR
8 0	हडोनी	2 02			गैर आबाद				Uninhabited	KR
861	केना	53 42	159(35)	-(-5)	-(10+)	S	-(10 +)	-(-5)	-(5-10)	KR
862	सनाना	50 99	99(21)	-(-5)	-(10+)	S	-(5-10)	- -5	-(-5	KR
863	नाहर	27.12	79(12)	-(10+)	D(1)	S	PO	-(-5)	- -5)	KR
864	कचैरोला	12 55	89(21)	H(1)	-(5-10)	S	-(5-10)	-(-5)	-(-5)	KR
865	कोटा शिमार	63 54	117 29)	-(-5)	-(-5)	S	-(-5)	-(-5)	-(-5)	KR
866	धागली	50 58	131(25)	P(1)	-(-5)	S	-(-5)	-(-5)	-(-5)	KR
867	रजकुना	137 60	518(108)	P(1)	-(10+)	T	-(5-10)	-(5-10)	-(-5)	KR
868	सिरोली कुकराड	67 19	127(27)	-(-5)	-(-5)	C	-(-5)	-(10+)	-(5-10)	KR
869	देनौडा	57 47	270(65)	-(-5)	-(-5)	S,T	-(-5)	-(10+)	-(-5)	KR
870	द्यालो	27 12	72(15)	-(-5)	-(-5)	S,T	-(-5)	-(10+)	-(-5)	KR
871	साज खोली	51 40	105(19)	-(-5)	-(-5)	S,T	-(-5)	-(10 +)	-(-5)	KR
872	तोली	59 90	26(5)	-(-5)	-(5-10)	S	-(5-10)	-(-5)	-(5-10)	KR
873	मलिहारी	140 84	323(71)	P(1)	-(5-10)	T	-(5-10)	-(-5)	-(10+)	KR
874	बिनोली	281 27	509(109)	-(-5)	-(-5)	S,T	-(-5)	-(10+)	-(-5)	KR
875	मौडाली	12 54	19(4)	-(-5)	-(-5)	S	-(-5)	-(10 +)	-(-5)	KR

12	13	14	15	16	17	18	19	20	2	1
रानीखेत कैन्ट Ranikhet Cantt (64)		गेहूँ, चावल Wheat, Rice			45 73	13 36	7 28		Khalia	856
रानीखेत कैन्ट Ranikhet Cantt 65)		गेहूँ, चावल Wheat, Rice			30 76	21 85	1 62		Kumhna	857
रानीखेत कैन्ट Ranikhet Cantt 64)		गेहूँ चावल Wheat, Rice			41 68	4 45	23 07		Majgaon	858
रानीखेत कैन्ट Ranikhet Cantt (60)		गेहूँ, मडवा Wheat, Mandwa			41 68	28 33	6 48		Dugoli	859
रानीखेत कैन्ट Ranikhet Cantt (66)					1 21	0 40	0 41		Hadoli	860
रानीखेत कैन्ट Ranikhet Cantt (67)		गेहूँ, चावल Wheat, Rice			42 49	8 50	2 43		Kaina	861
रानीखेत कैन्ट Ranikhet Cantt (70)		गेहूँ, चावल Wheat, Rice	8 09		32 38	9 71	0 81		Sanana	862
रानीखेत कैन्ट Ranikhet Cantt (64)		गेहूँ, चावल Wheat, Rice			16 59	4 05	6 48		Nahar	863
रानीखेत कैन्ट Ranikhet Cantt (66)		गेहूँ चावल Wheat, Rice			7 28	2 43	2 84		Querewala	864
रानीखेत कैन्ट Ranikhet Cantt (72)		गेहूँ, चावल Wheat, Rice			25 50	8 50	29 54	TEM(1)	Kota Jhimar	865
रानीखेत कैन्ट Ranikhet Cantt (68)		गेहूँ, चावल Wheat Rice	8 09		24 28	16 19	2 02		Ghangli	866
रामनगर Ramnagar (65)		गेहूँ, चावल Wheat Rice	60 30		63 54	12.14	1.62		Rankuna	867
रामनगर Ramnagar (45)		गेहूँ, चावल Wheat, Rice	40 07		17 00	8 50	1 62		Sirauli Kukrar	868
रामनगर Ramnagar (96)		गेहूँ, चावल Wheat, Rice			42 90	13 76	0 81		Denaura	869
रामनगर Ramnagar (100)		गेहूँ, चावल Wheat Rice			13 36	13 36	0 40		Deoli	870
रामनगर Ramnagar (96)		गेहूँ, चावल Wheat, Rice			23 08	27.52	0 80		Sajkholi	871
रामनगर Ramnagar (70)		गेहूँ, चावल Wheat, Rice			40 47	17 81	1 62		Toli	872
रामनगर Ramnagar (65)		गेहूँ, चावल Wheat, Rice	15 78		55 04	49 38	20 64	TEM 1)	Malihari	873
रामनगर Ramnagar (98)		गेहूँ, चावल Wheat, Rice	15 78	O(2 02)	128 29	149 75	1 21		Binoli	874
रामनगर Ramnagar (65)		गेहूँ, चावल Wheat, Rice			5 26	6 88	0 40		Maudali	875

ग्राम निर्देशिका

2—रानीखेत तहसील

जन सुविधाए एवं भूमि उपयोग

1	2	3	4	5	6	7	8	9	10	11
876	उजराड	255 78	526(105)	P(1)	-(-5)	S	-(-5)	-(-5)	-(-5)	KR
877	नानण कोट	221•38	335(71)	P(1)	-(-5)	S	-(-5)	-(10+)	-(-5)	KR
878	डभरा	384 87	542(113)	P(1)	P(1)	S	PO	-(10+)	-(-5)	KR
879	भटोली	41 68	92(22)	-(5-10)	-(5-10)	S,R	PO	-(10+)	-(10+)	KR
880	गगोडा	52 61	51(11)	-(-5)	-(5-10)	S,R	PO	-(10+)	-(5-10)	KR
881	नूमा	11 32	6(2)	-(-5)	-(5-10)	S,R	-(-5)	-(10+)	-(5-10)	KR
882	ओडियारी सेरा	34 80				गैर आबाद			Uninhabited	KR
883	इतली (इन ोऊ)	142 86	431(97)	-(-5)	-(5-10)	S	PO	-(S0+)	-(5-10)	KR
884	जाली खान	75 27	195(44)	-(-5)	-(-5)	T	PTO,PHONE	-(10+)	BS	KR
885	धोपडी	36 43	46(7)	-(-5)	-(5-10)	T	PTO,PHONE	-(10+)	-(10+)	KR
886	कलमीर	10 52	67(16)	-(-5)	-(-5)	T	-(1C+)	-(10+)	-(-5)	KR
887	तुका नौली	74 52	222(40)	P(1)	-(5-10)	T	-(10+)	-(10+)	-(-5)	KR
888	तडी	59 09	194(41)	-(-5)	-(5-10)	T	PTO,PHONE	-(10+)	-(5-10)	KR
889	कुलोली	74 87	225(62)	P(1),M 1)	-(-5)	T	PTO,PHONE	-(10+)	-(-5)	KR
890	मौलेख	26 71	127(40)	-(-5)	- -5)	T	-(-5)	-(-5)	-(-5)	KR
891	खुमाड	88 22	476(108)	P(1),M(1)	-(-5)	S	PTO,PHONE	-(10)	-(10+)	KR
892	डगूला	30 35	222(47)	P(1)	-(5-10)	T	-(10+)	- 10+)	- -5)	KR
893	चमकना अर्ब	73 66	204(46)	P(1)	-(-5)	C	-(10+)	-(10+)	- -5)	KR
894	चमकना मनराल	83 37	219(49)	-(-5)	-(5-10)	C	-(5-10)	-(10+)	-(10+)	KR
895	चमकना डटरिया	102 79	236 52)	P(1)	- 5 10)	C	-(10+)	-(10+)	-(10+)	KR

12	13	14	15	16	17	18	19	20	2	1
रानीखेत कैन्ट Ranikhet Cantt (72)		गेहूँ, मडवा Wheat, Mandwa	17 00		116 15	97 94	24 69	TEM(1)	Ujrar	876
रामनगर Ramnagar (66)	...	गेहूँ, चावल Wheat, Rice			75 68	140 84	4 86		Nanan Kote	877
रामनगर Ramnagar (62)		गेहूँ, चावल Wheat, Rice		GC(0 81)	112 92	269 93	1 21		Dabhara	878
रामनगर Ramnagar (63)	...	गेहूँ, चावल Wheat, Rice			12 95	28 33	0 40		Bhatoli	879
रामनगर Rhmnagar (64)		गेहूँ, चावल Wheat, Rice			10 12		42 49		Gangora	880
रामनगर Ramnagar (66)	..	गेहूँ, चावल Wheat, Rice			10 52	0 40	0 40		Numa	881
रामनगर Ramnagar (65)		..			15 78		19 02		Odiyari Sera	882
रामनगर Ramnagar (66)		गेहू, चावल Wheat, Rice			83 37	58 68	0 81		Inlou	883
रामनगर Ramnagar (57)	ED	गेहूँ, चावल Wheat, Rice	12 14		20 24	40 87	2 02		Jali Khan	884
रामनगर Ramnagar (57)	FD	गेहूँ, चावल Wheat Rice	28.33		6 48		1 62		Dhopri	885
रामनगर Ramnagar (57)		गेहूँ, चावल Wheat, Rice			7 69	2 43	0 40		Kalsir	886
रामनगर Ramnagar (62)	ED	हूँगे, चावल Wheat, Rice	31 98		33 99	6 07	2 02		Toka Nauli	887
रामनगर Ramnagar (60)	..	गेहूँ, चावल Wheat, Rice	20 24		29 95	6 07	2 83		Tari	888
रामनगर Ramnagar (57)	ED	गेहूँ, चावल Wheat, Rice			40 47	20 24	14 16	TEM(1)	Kuloli	889
रामनगर Ramnagar (56)	ED	गेहूँ, चावल Wheat, Rice	16 59		4 05	4 05	2 02		Maulekh	890
रामनगर Ramnagar (57)	ED	गेहूँ, चावल Wheat, Rice	14 97		40 47	31 97	0 81		Khumar	891
रामनगर Ramnagar (62)		गेहूँ, चावल Wheat, Rice	2 02		22 26	4 05	2 02		Dangula	892
रामनगर Ramnagar (57)		गेहूँ, चावल Wheat, Rice	2 24		20 24	31 97	1 21		Chamakana Adh	c893
रामनगर Ramnagar (60)		गेहूँ, चावल Wheat, Rice	8 90		46 14	20 24	8 09		Chamakana	894
रामनगर Ramnagar (65)		गेहूँ, चावल Wheat, Rice	12 55		54 23	31 95	4 05		Mantal Chamakana Dadhar ya	895

1	2	3	4	5	6	7	8	9	10	11
896	मोली	61 51	126′28)	P(1),M(1)	-(5-10)	C	-(5-10)	-(5-10)	-(5-10)	KR
897	दधरिया	70 42	211(43)	P(1)	-(5-10)	C	-(10+)	-(10+)	-(-5)	KR
898	स्यी लैण	92 27	258(56)	P(1)	-(10+)	S	-(-5)	-(10+)	-(-5)	KR
899	चलौंडी	33 18	46′9)	-(-5)	-(10+)	S	-(10+)	-(10+)	-(5-10)	KR
900	बोरागाव	59 90	66 12)	-′5-10)	-(10+)	S	-(-5)	-(10+)	-(5-10)	KR
901	रिवाती वल्ती	37.23	86 17)	-(5-10)	-(5-10)	F	-(-5)	-(10+)	-(-5)	KR
902	रिवाती पल्ती	133 56	193(34)	-(-5)	-(5-10)	T	-(-5)	-(10+)	-′-5)	KR
903	मोर गढ	60 31	61′9)	- -5)	-(-5)	F	-(-5)	-(10+)	-(-5)	KR
904	देवी खा र	46.95	83(18)	P(1)	-(5-10)	T	-(-5)	-(10+)	-(-5)	KR
905	मेहलगाव	177 66	236′53)	-(-5)	-(10+)	S	-(-5)	-(10+)	BS	KR
906	छोया	25 09	80 16)	-(5-10)	-(5-10)	T	-(-5)	-(10+)	-(-5)	KR
907	कौला पानी	36 02	71(16)	-(-5)	-(-5)	S	-(-5)	-(10+)	-(-5)	KR
908	रनामल	194 26	290(64)	P(1)	-(10+)	S	-(-5)	-(5-10)	-(5-10)	KR
909	टीट	80 94	69 13)	-(-5)	-(10+)	S	-′-5)	-(10+)	-(-5)	KR
910	ढौरागाव	33 99	55′11)	-(-5)	-(10+)	S	-(-5)	-(10+)	-(5-10)	KR
911	खढेरागाव	146 50	157 36)	-(-5)	-(5-10)	T	-(-5)	-(10+)	-(-5)	KR
912	नेवलगाव	65 16	136 30)	-′-5)	-(-5)	S	-(-5)	-(10+)	-(-5)	KR
913	कटरिया मल्ला	38 45	115(32)	P(1)	-(-5)	T	-(-5)	-(10+)	- -5)	KR
914	खतढ मुनील	84 99	58 14)	- 5-10)	-(5-10)	T	-(5-16)	-(10+)	-(-5)	KR
915	कटरिया तल्ला	91 87	282(60)	-(-5)	-(-5)	T	-(-5)	-(-5)	-(-5)	KR

12	13	14	15	16	17	18	19	20	2	1
रामनगर Ramnagar	(62)	गेहूँ, चावल Wheat, Rice	28 33		29 54	2 43	1 21		Soli	896
रामनगर Ramnagar	(62)	गेहूँ, चावल Wheat, Rice	14 16		22 26	31 98	2 02		Dadhariya	897
रामनगर Ramnagar	(58)	गेहूँ, चावल Wheat, Rice	80 13		5 26	6 07	0 81		Shailam	898
रामनगर Ramnagar	(67)	गेहूँ, चावल Wheat Rice	22 26		4 45	2 02	4 45		Chamori	899
नैनीताल Nainital	69)	गेहूँ, चावल Wheat, Rice			17 00	42 49	0.41		Boragaon	900
रामनगर Ramnagar	(67)	गेहूँ, चावल Wheat, Rice	12 14		21 04	3 24	0 81		Riwali Walli	901
रामनगर Ramnagar	(66)	गेहूँ, चावल Wheat Rice	44 11		53 02	32 38	4.05		Riwali Palli	902
रामनगर Rvmnagar	(64)	गेहूँ, चावल Wheat, Rice	52 38		20 24	3 64	4 05		Mor Garh	903
रामनगर Ramnagar	(64)	गेहूँ, चावल Wheat, Rice	15 38		23 48	7 28	0 81		Devi Khal	904
रामनगर Ramnagar	(70)	गेहूँ, चावल Wheat, Rice	14 16		78 52	1 21	83 77		Mewalgaon	905
रामनगर Rennagar	(66)	गेहूँ, चावल Wheat, Rice	4 05		18 61	1 62	0 81		Chhoya	906
रामनगर Ramnagar	(65)	गेहूँ चावल Wheat Rice	4 05		23 88	7 69	0 40		Kaula Pani	907
नैनीताल Nainital	(68)	गेहूँ, चावल Wheat, Rice			89 44	104 01	0 81		Nanthmal	908
नैनीताल Nainital	(64)	गेहूँ चावल Wheat, Rice	..		25 50	55 04	0 40		Teet	909
नैनीताल Nainital	(65)	गेहूँ, चावल Wheat, Rice	..		17 00	16 59	0 40		Dhauragaon	910
रामनगर Ramnagar	(69)	गेहूँ, चावल Wheat Rice	57 06		57.06	23.48	8 90		Khaderagaon	911
रामनगर Ramnagar	(63)	गेहूँ, जौ Wheat Barley	24 28		31 98	8.09	0 81		Newalgaon	912
रामनगर Ramnagar	(60)	गेहूँ, मडवा Wheat Mandwa	4 05		33 19	0 81	0 40		Katriya Malla	913
रामनगर Ramnagar	(61)	गेहूँ, जौ Wheat, Barley	40 47	O(4 05)	21 45	16 19	2 83	TEM 1)	Chhaterh Munil	914
रामनगर Ramnagar	(58)	गेहूँ, चावल Wheat, Rice	28 33		52.21	8.09	3 24		Katriya Talla	915

1	2	3	4	5	6	7	8	9	10	11
916	रगड गढ	101 98	138 34)	-(-5)	-(10+)	S	-(-5)	-(10+)	-(-5)	KR
917	ओखलिया	14 97	78(14)	-(-5)	-(10+)	S	-(-5)	-(10+)	-(5-10)	KR
918	बरहलिया	72 44	124(29)	-(-5)	-(10+)	T	-(-5)	-(10+)	-(-5)	KR
919	जसपुर बल्ला	58 68	84(19)	-(-5)	-(10+)	S	-(-5)	-(10+)	-(-5)	KR
920	बागीधार	89 04	124(28)	P(1),M(1), H(1)	-(10+)	T	PO	-(10+)	-(-5)	KR
921	जसपुर सिमाल	27 92	62 11)	-(-5)	-(5-10)	S	-(-5)	-(5-10)	-(-5)	KR
922	जैखान	63 94	182 42)	-(-5)	-(10+)	S	-(-5)	-(10+)	-(-5)	KR
923	जामन	63 54	127(30)	P(1)	-(5-10)	S	-(-5)	-(10+)	-(-5)	KR
924	जसपुर सिद्ध (मिध)	27 92	67(15)	-(-5)	-(10+)	S	-(-5)	-(10+)	-(-5)	KR
925	जसपुर पटवाल	23 47	64(17)	-(-5)	-(5-10)	S	-(-5)	-(5-10)	-(-5)	KR
926	जसपुर कोट	39 65	92(20)	-(-5)	-(-5)	S	-(-5)	-(10+)	-(-5)	KR
927	मयाल बाखल	31 16	84(20)	-(-5)	-(10+)	T	-(-5)	-(10+)	-(-5)	KR
928	भवाली तल्ली	54.23	90(24)	-(-5)	-(-5)	S,T	-(-5)	-(-5)	-(-5)	KR
929	लोहारगाव	29 95	24(10)	P(1),M(1)	-(-5)	S	-(-5)	-(10+)	-(10+)	KR
930	भवाली मल्ली	39 66	83(15)	P(1)	-(-5)	T	-(-5)	-(10+)	-(5-10)	KR
931	मुनडा	259 82	277(53)	P(1)	-(10+)	S	-(-5)	-(10+)	-(-5)	KR
932	मंगाडी	404 30	912(167)	P(1),M(1)	-(5-10)	T	PO	-(10+)	-(-5)	KR
933	मैना कोट	221 37	337(67)	-(-5)	-(-5)	S	-(-5)	-(10+)	-(-5)	KR
934	भौन डाडा	439 10	780(162)	P(1)	-(-5)	S	-(-5)	-(-5)	BS	PR
935	कोटा	68 80	110(24)	P(1)	-(-5)	S	-(-5)	-(-5)	-(10+)	PR

12	13	14	15	16	17	18	19	20	2	1
नैनीताल Nainital	(52)	गेहूँ, चावल Wheat, Rice			36 01	65 16	0 81		Ragar Garh	916
रामनगर Ramnagar	(60)	गेहूँ, चावल Wheat, Rice			10 12	4 45	0 40		Okhaliya	917
रामनगर Ramnagar	(62)	गेहूँ चावल Wheat, Rice			35 21	36 42	0 81		Barhaliya	918
रामनगर Ramnagar	(63)	गेहूँ, चावल Wheat, Rice			28 33	29 54	0 81		Jaspur Walla	919
रामनगर Ramnagar	(61)	गेहूँ, चावल Wheat Rice			45 33	42 90	0 81		Bangi Dhar	920
नैनीताल Nainital	(61)	गेहूँ, जौ Wheat, Barley			27 11		0 81		Jaspur Simal	921
नैनीताल Nainital	(56)	गेहूँ, चावल Wheat, Rice			50 18	13 36	0 40		Jaikhal	922
नैनीताल Nainital	(50)	गेहूँ, चावल Wheat, Rice		O(0 81)	34 81	27 11	0 81		Jamani	923
नैनीताल Nainital	(62)	गेहूँ, चावल Wheat, Rice			17 40	10 12	0 40		Jaspur Sidh	924
नैनीताल Nainital	(6)	गेहूँ, चावल Wheat, Rice			14 57	8 50	0 40		Jaspur Patwal	925
रामनगर Ramnagar	(66)	गेहूँ, चावल Wheat, Rice			21 04	18 21	0 40		Jaspur Kote	926
रामनगर Ramnagar	(51)	गेहूँ, चावल Wheat, Rice			17 81	12 95	0 40		Mayal Bakhal	927
रामनगर Ramnagar	(57)	गेहूँ, जौ Wheat Barley	23 47		22 67	6 07	2 02		Bhawali Talli	928
नैनीताल Nainital	(59)	गेहूँ, चावल Wheat, Rice			8 90	20 65	0 40		Lohargaon	929
रामनगर Ramnagar	(57)	गेहूँ, जौ Wheat Barley	14 16		21 45	3 24	0 81		Bhawali Malli	930
नैनीताल Nainital	(63)	गेहूँ, चावल Wheat Rice			89 44	169 57	0 81		Munara	931
नैनीताल Nainital	(58)	गेहूँ चावल Wheat, Rice			232 70	169 98	1 62		Bhyari	932
नैनीताल Nainital	(54)	गेहूँ, चावल Wheat, Rice			111 70	108 86	0 81		Maina Kote	933
नैनीताल Nainital	(50)	गेहूँ चावल Wheat, Rice	8 50		322 95	12 95	94 70		Bhaun Dada	934
नैनीताल Nainital	(40)	गेहूँ, चावल Wheat, Rice			34 80	26 22	7 28		Kota	935

1	2	3	4	5	6	7	8	9	10	11
936	मगरो	202 35	362(80)	P(1)	-(-5)	S	-(-5)	-(10+)	BS	PR
937	सिराली	18 20	92(18)	-(-5)	-(-5)	S	-(-5)	-(10+)	-(-5)	KR
938	भैसिया गगासिरी	69 20	152(36)	P(1)	-(-5)	S	-(-5)	-(-5)	-(-5)	KR
939	चामी	128 69	152(36)	H(1),M(1)	H(1)	S	-(-5)	-(10+)	-(-5)	KR
940	रीटा	63 54	46(9)	-(-5)	-(-5)	S	-(-5)	-(-5	-(-5)	KR
941	बूडा कोट	104 41	165(34)	P(1)	-(-5)	S	-(-5)	-(-5)	-(-5)	KR
942	साल्र पटसारी	91 87	109(29)	-(-5)	-(10+)	S	-(-5)	-(-5)	-(-5)	KR
943	डुगरा	222 70	238(49)	-(-5)	-(-5)	S	-(-5)	-(10+)	-(-5)	KR
944	कूपी	151 36	205(34)	P(1)	-(10+)	S	-(-5)	-(10+)	BS	PR
945	बन्धरान बिष्ट	44 52	19(6)	-(-5)	-(10+)	S	-(-5)	-(10+)	-(-5)	KR
946	झनगाँव	314 86	471(112)	P 1),M(1)	-(5-10)	S	-(-5)	-(5-10)	BS	PR
947	नागतले	121 81	136(24)	-(-5)	-(-5)	C	-(-5)	-(10+)	-(-5)	KR
948	बन्धरान बगनाल	128 29	143(34)	-(-5)	-(10+)	S	-(-5)	-(10+)	-(-5)	KR
949	ओलैथ	50 59	134(27)	-(-5)	-(-5)	S	-(-5)	-(10+)	-(-5)	KR
950	सिगरो	40 07	75(15)	-(-5)	-(-5)	S	-(-5)	-(10+)	-(-5)	KR
951	तल्ला पोखरी	80 94	185(43)	-(-5)	-(-5)	S	-(-5)	-(10+)	(10+)	KR
952	मल्ला पोखरी	104 42	268(63)	-(-5)	-(-5)	T	-(-5)	-(10+)	-(10+)	KR
953	मनराल टनोला	34 31	60(10)	-(-5)	-(-5)	T,S	-(-5)	-(10+)	-(10+)	KR
954	थाट तराड	200 73	497(115)	P(1)	-(5-10)	S	-(-5)	-(10+)	-(-5)	KR
955	मैठानी	212 88	449(99)	-(5-10)	-(5-10)	S	PO	-(5-10)	-(10+)	KR

12	13	14	15	16	17	18	19	20	2	1
नैनीताल Naınıtal	(50)	गेहूँ, चावल Wheat Rice	39 66	O(81 34)		80 54	0 81		Mangron	936
नैनीताल Naınıtal	(45)	गेहूँ, चावल Wheat, Rice		GC(9 71)	1 21		7 28		Sıralı	937
नैनीताल Naınıtal	(45)	गेहूँ चावल Wheat, Rice			36 42	11 33	21 45		Bhaısıya Ganga	938
नैनीताल Naınıtal	(45)	गेहूँ, चावल Wheat, Rice	19 42		47 35	1 62	64 30		Sırı Chaını	939
नैनीताल Naınıtal	(42)	गेहूँ चावल Wheat, Rice		GC(3 64)	13 76	13 76	32 38		Rıtha	940
नैनीताल Naınıtal	(47)	गेहूँ, चावल Wheat Rice			38 04	12 95	53 42		Burha Kote	941
नैनीताल Naınıtal	(37)	गेहूँ ,चावल Wheat ,Rice	12 95		25 59	0 81	52 61		Sarur Patsarı	942
नैनीताल Naınıtal	(48)	गेहूँ चावल Wheat, Rice	57 47		67 98	12 95	94 30		Dungra	943
नैनीताल Naınıtal	(37)	गेहूँ चावल Wheat, Rice	42 09	O(36 83)	24 69	47 35	0 40		Koopı	944
नैनीताल Naınıtal	(36)	गेहूँ, चावल Wheat, Rice		GC(14 57)	5 26	1 62	23 07		Bandharan Bıst	945
नैनीताल Naınıtal	(40)	गेहूँ, चावल Wheat, Rice	29 95	GC(6 07)	145 29	72 05	60 70		Jhargaon	946
रामनगर Ramnagar	(40)	गेहूँ, चावल Wheat, Rice	66 78	GC(15 19)	8 09	23 47	7 28		Nagtale	947
नैनीताल Naınıtal	(36	गेहूँ, चावल Wheat, Rice	17.40	GC(9 71)	19 02	76 49	5 67		Bandharan Basnal	948
रामनगर Ramnagar	(52)	गेहूँ, चावल Whea tRice	2 43		32 38	12 95	2 83		Olath	949
रामनगर Ramnagar	(50	गेहूँ, चावल Wheat, Rice	2 02		13 76	21 86	2 43		Singro	950
रामनगर Ramnagar	(49)	गेहूँ, चावल Wheat, Rice	4 05		44 11	29 14	3 64		Talla Pokharı	951
रामनगर Ramnagar	(49)	गेहूँ, चावल Wheat, Rice	15 38		38 45	45 73	4 86		Malla Pokharı	952
रामनगर Ramnagar	(48	गेहूँ, चावल Wheat, Rice			25 50	7 69	1 62		Manral Tanola	953
रामनगर Ramnagar	(66)	गेहूँ, चावल Wheat, Rice	37 64	O(3 64)	89 03	22 66	47 76		That Tatar	954
रामनगर Ramnagar	(65)	गेहूँ चावल Wheat, Rice	31 97		104 82	40 07	36 02	TEM 1)	Maıthanı	955

1	2	3	4	5	6	7	8	9	10	11
956	घच कोट	78 92	266(58)	-(-5)	-(-5)	S,T	-(-5)	-(10+)	-(-5)	KR
957	मकर खोला	104 42	235(52)	-(-5)	-(+10)	S	-(-5)	-(10+)	-(-5)	KR
958	बैला	78 92	148 37)	PHC(1), -(-5)	FPC(1)	S	-(-5)	-(10+)	-(10+)	KR
959	नदोली	20 64	160(38)	-(-5)	-(-5)	S	-(-5)	-(10+)	-(10+)	KR
960	जमोली	40 47	110 26)	-(-5)	-(-5)	S	-(-5)	-(10+)	-(10+)	KR
961	थाला तडियाल	139 11	271(29)	-(-5)	-(-5)	S	-(-5)	-(10+)	-(10+)	KR
962	थाला मनराल	61 11	121(29)	P(1)	-(-5)	S	-(-5)	-10+)	-(10+)	KR
963	कोई लेख	64 75	133(43)	-(-5)	-(-5)	S	-(-5)	-(10+)	-(10+)	KR
964	करगेत	31 82	622(131)	-(-5)	-(-5)	S	-(-5)	-(-5)	-(-5)	KR
965	चूडी जवानी	39 04	132 29)	-(-5)	-(5-10)	T	-(-5)	-(10+)	-(-5)	KR
966	थल माढ	96 32	169(37)	-(-5)	-(-5)	S	-(-5)	-(10+)	-(-5)	KR
967	देवायल	204 39	501(114)	P(1),M(1), PUC(1)	MCW(1)	S,T	-(5-10)	-(10+)	-(-5)	KR
968	गिगाडे	60 70	87(22)	-(-5)	-(-5)	S	-(-5)	-(-5)	-(-5)	KR
969	पाली घनियाल	123 43	163(36)	-(-5)	-(5-10)	S	-(-5)	-(10+)	-(5-10)	KR
970	मिरखाडी	101 18	74(13)	-(-5)	-(-5)	S	-(-5)	-(10+)	-(5-10)	KR
971	रिकवाखो	114 93	277 33)	-(-5)	-(-5)	S,T	-(-5)	-(10+)	-(10+)	KR
972	टुकुरा	103 70	193 37)	-(-5)	-(-5)	S	- 5-10)	-(10+)	-(10+)	KR
973	कान्डे खल पाटी	479 61	496(99)	P(1)	-(-5)	S	-(-5)	-(10+)	-(-5)	KR
974	दूधोला	206 40	349 68)	-(-5)	-(-5)	S,T	-(-5)	-(,5)	-(-5)	KR
975	भिन्डे	154 19	232 50)	- -5)	- 5-10)	S	-(5-10)	-(10+)	-(5-10)	KR

12	13	14	15	16	17	18	19	20	2	1
रामनगर Ramnagar	(64)	गेहूँ, चावल Wheat, Rice	8 90	O(0 81)	43 30	10 53	15 38		Ghach Kote	956
रामनगर Ramnagar	(63)	गेहूँ, चावल Wheat, Rice	19.43		49 78	15 38	19 83		Sakar Khola	957
रामनगर Ramnagar	(48)	गेहूँ, चावल Wheat, Rice	9 71		26 72	38 85	3 64		Waila	958
रामनगर Ramnagar	(46)	गेहूँ, चावल Wheat, Rice	2 04		16 19	1 62	0 81		Nadoli	959
रामनगर Ramnagar	(48)	गेहूँ, चावल Wheat Rice			19 02	18 62	2 83		Jamoli	960
रामनगर Ramnagar	(45)	गेहूँ चावल Wheat, Rice	60 70		72 85	4 05	1 62		Thala Thriyal	961
रामनगर Ramnagar	(69	गेहूँ, चावल Wheat, Rice	10 12		30 76	18 21	2 02		Thala Manral	962
रामनगर Ramnagar	(98)	गेहूँ, चावल Wheat, Rice			45 33	17 40	2 02		Koi Lekh	963
रामनगर Ramnagar	(50)	गेहूँ, चावल Wheat, Rice	59 49		107 25	133 96	10 12		Karget	964
रामनगर Ramnagar	(64)	गेहूँ, चावल Wheat Rice	8 90		18 21		11 93		Dhuri Jakhani	965
रामनगर Ramnagar	(51)	गेहूँ, चावल Wheat, Rice	12 14		37 64	32 78	13 76		Thal Marh	966
रामनगर Ramnagar	58)	गेहू, चावल Wheat, Rice	24 69		101 18	24 69	53 83		Debayal	967
रामनगर Ramnagar	(50)	गेहूँ चावल Wheat Rice	6 07		17 40	33 59	3 64		Gingria	968
रामनगर Ramnagar	69)	गेहूँ चावल Wheat, Rice	54 63		44 92	12 14	11 74		Pali Ghaniyal	969
रामनगर Ramnagar	68	गेहूँ, चावल Wheat, Rice	32 78	O(7 28)	8 50	44 93	7 69		Sirsuwari	970
रामनगर Ramnagar	(59)	गेहूँ, चावल Wheat, Rice	6 48	O(0 81)	55 44	30 35	21 85		Rikbasi	971
रामनगर Ramnagar	(42)	गेहूँ, चावल Wheat Rice	27 52		38 45	31 16	6 07		Tukura	972
रामनगर Ramnagar	(59)	गेहूँ, चावल Wheat, Rice	93 03	O(4 86)	179 28	75 68	26 71		Kande Khal Pati	973
रामनगर Ramnagar	(61)	गेहूँ, चावल Wheat, Rice	39 66		57 88	34 40	74 46		Dyona	974
रामनगर Ramnagar	(62	गेहूँ, चावल Wheat, Rice	27 52	O 1 21)	55 04	50 99	19 43		Bhindey	975

1	2	3	4	5	6	7	8	9	10	11
976	मटवाश	103 61	153(29)	–(–5)	–(5–10)	S	–(5–10)	–(10+)	–(5–10)	KR
977	बणासी	26 71	3(1)	–(–5)	–(10+)	S	–(–5)	–(10+)	–(–5)	KR
978	बल्यूली	67 58	58(12)	P(1)	–(10+)	S	–(–5)	–(10+)	–(–5)	KR
979	बन घाट	22.66	9(4)	–(–5)	D(1)	S	–(–5)	–(10+)	–(–5)	KR
980	जमरिया	41 28	141(31)	P(1)	–(10+)	S,T	–(–5)	–(10+)	–(–5)	KR
981	साकर	39 26	87(21)	–(–5)	–(10+)	S	–(–5)	–(10+)	BS	PR
982	उनियालगाँव	92 68	59(10)	–(–5)	–(–5)	S	–(–5)	–(10+)	–(–5)	KR
983	ढनास	78 92	109 26)	–(–5)	–(–5)	T,S	–(–5)	–(10+)	–(–5)	KR
984	अछरोन तल्ला	55 85	166(34)	–(–5)	–(–5)	S	–(–5)	–(10+)	–(–5)	KR
985	अजोली तल्ली	217 32	447 96)	P(1)	–(–5)	T S	–(–5)	–(10+)	–(–5)	KR
986	भेलगाँव	41 68				गैर आबाद			Uninhabited	KR
987	नेवालगाँव	268 32	296 62)	TR(1)	RP(1)	T	–(–5)	–(10+)	–(–5)	KR
988	पीना कोट	183 73	440(89)	P(1)	– 5–10)	S	–(–5)	–(10+)	–(–5)	KR
989	बौडे तल्ला	257 79	378(74)	– –5)	–(–5)	T	–(–5)	–(10+)	– –5)	KR
990	अजोली मल्ली	178 47	405(83)	–(–5)	–(–5)	T,S	–(–5)	–(10+)	–(–5)	KR
991	बडेंत	78 10	187(42	P(1),M 1)	–(–5)	S	–(–5)	–(10+)	BS	KR
992	अछरोन मल्ला	125 45	246(61)	P(1)	–(–5)	T,S	–(–5)	– 10+)	BS	KR
993	भाकरा कोट	36 83	110(25)	P(1)	–(10+)	S,T	–(–5)	–(10+)	–(–5)	KR
994	घवैडी	48 56	47(9)	– –5)	–(–5)	S	–(–5)	–(10+)	–(–5)	KR
995	तड़ा	660 88	994(223)	P(1)	– –5)	T,S	–(–5)	–(10+)	–(–5)	KR

12	13	14	15	16	17	18	19	20	2	1
रामनगर Ramnagar	(67)	गेहूँ, चावल Wheat, Rice	16 59		23 88	33 19	29 95		Matwash	976
रामनगर Ramnagar	(26)	गेहू, चावल Wheat Rice			12 55	12 95	1 21		Banasi	977
रामनगर Ramnagar	(25)	गेहूँ चावल Wheat Rice			35 20	10 12	22 26		Balyuli	978
रामनगर Ramnagar	25)	गेहूँ, चावल Wheat, Rice			14 97	6 88	0 81		Ban Ghat	979
रामनगर Ramnagar	(32)	गेहूँ, चावल Wheat, Rice	0 81		14 97	19 83	5 67		Jamaria	980
रामनगर Ramnagar	(28)	गेहूँ चावल Wheat, Rice	4 07		18 62	10 12	6 47		Sankar	981
रामनगर Ramnagar	(40)	गेहूँ, चावल Wheat, Rice	56 26	GC 9 31)	8 90	9 31	8 90		Uniyalgaon	982
रामनगर Ramnagar	(41)	गेहूँ, चावल Wheat, Rice	9 83		28 73	26 31	4 05		Dhanas	983
रामनगर Ramnagar	(41)	गेहूँ, चावल Wheat, Rice			28 33	17 40	10 12		Achhron Talla	984
रामनगर Ramnagar	(48)	गेहूँ, चावल Wheat, Rice		GC(29 14)	58 68	118 98	10 52		Ajoli Talli	985
रामनगर Ramnagar	40)	गेहूँ, चावल Wheat, Rice			9 71	27 52	4 45		Bhelgaon	986
रामनगर Ramnagar	(50)	गेहूँ, चावल Wheat, Rice	46 54	GC 0 81)	59 49	22 26	139 22		Newalgaon	987
रामनगर Ramnagar	(52)	गेहूँ, चावल Wheat, Rice	6 88	GC 13 36)	56 25	48 56	58 68		Pina Kote	988
रामनगर Ramnagar	(47)	गेहू चावल Wheat, Rice	91 87		75 68	14 16	76 08		Baurh Talla	989
रामनगर Ramnagar	(47)	गेहूँ, चावल Wheat, Rice			85 80	85 39	7 28		Ajoli Malli	990
रामनगर Ramnagar	(44)	गेहूँ, चावल Wheat Rice			43 30	32 78	2 02		Baret	991
रामनगर Ramnagar	(39)	गेहूँ, चावल Wheat Rice			56 25	67 18	2 02		Achhron Malla	992
रामनगर Ramnagar	(25)	गेहूँ, चावल Wheat, Rice			8 09	25 50	3 24		Bhakra Kote	993
रामनगर Ramnagar	(36)	गेहूँ, चावल Wheat, Rice	7 28		16 59	21 45	3 24		Ghawari	994
रामनगर Ramnagar	(46)	गेहूँ, चावल Wheat, Rice			236 35	406 32	18 21		Taram	995

1	2	3	4	5	6	7	8	9	10	11
996	मिसोली	90 25	170(38)	-(5-10)	-(5-10)	T	-(-5)	-(10 +)	-(-5)	KR
997	बौड मल्ला	290 17	547(115)	P(1)	-(-5)	S	-(-5)	-(10+)	BS	PR
998	हरडा मौलेखी	197.49	181(105)	-(5-10)	RP(1)	S	PO	-(5-10)	-(10-+)	KR
999	रतन कोट	18 21	109(16)	-(-5)	-(-5)	S	-(-5)	-(10+)	-(-5)	KR
1000	कोठलगाँव	105.63	372 67)	P(1)	-(-5)	S	-(-5)	-(-5)	-(-5)	KR
1001	तोल्यो	188 59	407(85)	P(1),M 1)	-(5-10)	S	-(-5)	- 5-10)	BS	PR
1002	लोहेडा	183 73	274(57)	-(-5)	-(5-10)	T	-(-5)	-(5-10)	BS	PR
1003	हरडा तडियाल	72 45	308(66)	P(1)	-(5-10)	S	-(-5)	-(10+)	BS	PR
1004	द्योराडी	137 19	174(34)	P(1)	-(-5)	S	-(-5)	-(10+)	-(-5)	KR
1005	बमौडा	87 42	270(53)	-(-5)	-(-5)	S	-(-5)	-(5-10)	-(5-10)	KR
1006	तल्ला	155 81	376 82)	P(1)	- 5-10)	S	- -5)	-(5-10)	-(5-10)	KR
1007	दडमोरी	30 76	164(35)	-(-5)	-(-5)	S	-(-5)	-(5-10)	-(5-10)	KR
1008	डुगरी	65 97	209(43)	-(-5)	-(-5)	S	-(-5)	-(5-10)	-(5-10)	KR
1009	मैदडी	61 92	115(13)	P(1)	-(-5)	S	-(-5)	-(5-10)	- 5-10)	KR
1010	चौनाली	33 18	25 6)	- -5)	-(-5)	S	-(-5)	-(5-10)	-(5-10)	KR
1011	घर खेतन	82 56	77(21)	- -5)	- 5-10)	S	-(-5)	-(5-10)	- 5-10)	KR
1012	तराडी	233 52	321(85)	P(1)	-(-5)	S	-(5-10)	-(5-10)	-(-5)	KR
1013	जाख	645 90	1,036(220)	P(1)	-(-5)	S	-(-5)	- -5)	-(-5)	KR
1014	खटोली	135 98	193(43)	-(-5)	-(-5)	S	-(5-10)	-(5-10	-(5-10)	KR
1015	नग चूनी	62 33	211(42)	P(1)	-(5-10)	S	- 5-10)	-(5-10)	-(5-10)	KR

12	13	14	15	16	17	18	19	20	2	1
रानीखेत कैन्ट Ranikhet Cantt	53)	गेहूँ, चावल Wheat, Rice		GC 4 86)	42 09	6 07	37 23		Mujholi	996
रामनगर Ramnagar	(45)	गेहूँ, चावल Wheat, Rice	118 58		83 77	14 17	73 66		Baurh Malla	997
रामनगर Ramnagar	(53)	गेहूँ, चावल Wheat, Rice	70 01		71 23	7 69	48 56		Harara Maulekhi	998
रामनगर Ramnagar	(50)	गेहूँ चावल Wheat Rice			11 33	1 21	5 67		Ratan Kote	999
रानीखेत कैन्ट Ranikhet Cantt	49)	गेहूँ, चावल Wheat Rice	2 02	O(12 55)	34 80	11 74	44 52		Kotalgaon	1000
रानीखेत कैन्ट Ranikhet Cantt	(48)	गेहूँ, चावल Wheat, Rice	33 59		67 58	4 86	82 56		Tolyon	1001
रामनगर Ramnagar	50)	गेहूँ, चावल Wheat, Rice	48 56		53 42	2 43	79 32		Lohera	1002
रानीखेत कैन्ट Ranikhet Cantt	(52)	गेहूँ, चावल Wheat, Rice			57 06	2 02	13 77		Harara Taniyal	1003
रानीखेत कैन्ट Ranikhet Cantt	(45,	गेहूँ, चावल Wheat, Rice	37 23		32 38	63 13	4 05		Dyorari	1004
रानीखेत कैन्ट Ranikhet Cantt	(42)	गेहूँ, चावल Wheat, Rice	0 81		46 14	37 64	2 83		Bamaurha	1005
रानीखेत कैन्ट Ranikhet Cantt	(41)	गेहूँ, चावल Wheat, Rice	75 68		68 80	4 45	6 88		Talya	1006
रानीखेत कैन्ट Ranikhet Cantt	43)	गेहूँ, चावल Wheat, Rice			20 24	9 71	0 81		Darmoli	1007
रानीखेत कैन्ट Ranikhet Cantt	(43)	गेहूँ, चावल Wheat, Rice			32 78	32 38	0 81		Dungari	1008
रानीखेत कैन्ट Ranikhet Cantt	36)	गेहूँ, चावल Wheat, Rice			24 28	24 28	13 36		Maidarhi	1009
रानीखेत कैन्ट Ranikhet Cantt	(49)	गेहूँ, चावल Wheat, Rice	1 21		6 07	0 40	25 50		Chhunaly	1010
रानीखेत कैन्ट Ranikhet Cantt	49)	गेहूँ, चावल Wheat, Rice	35 21		16 19	2 83	28 33		Ghar Khetan	1011
रानीखेत कैन्ट Ranikhet Cantt	40)	गेहूँ, चावल Wheat, Rice	100 37		78 92	51 40	2 83		Tarari	1012
रानीखेत कैन्ट Ranikhet Cantt	(38	गेहूँ, चावल Wheat Rice	105 87		227 04	208 02	14 97		Jakh	1013
रानीखेत कैन्ट Ranikhet Cantt	46)	गेहूँ, चावल Wheat, Rice	30 76		60 30	23 88	21 04		Khatoli	1014
रानीखेत कैन्ट Ranikhet Cantt	(46)	गेहूँ, चावल Wheat, Rice			37 64	16 19	8 50		Nagchoola	1015

1	2	3	4	5	6	7	8	9	10	11
1016	हुनेरी	84 99	182(38)	-(-5)	-(5-10)	S	-(5-10)	-(10+)	-(5-10)	KR
1017	मिझोड़ा	25 50	160(35)	-(-5)	-(-5)	S	-(-5)	-(-5)	-(5-10)	KR
1018	कोटली तल्ली	88 63	217(44)	-(-5)	-(5-10)	S	-(-5)	-5-10)	-(5-10)	KR
1019	चार बाड	72 84	59(13)	-(-5)	-(5-10)	S	-(-5)	-(5-10)	-(-5)	KR
1020	आमडाली	17 00			गैर आबाद				Uninhabited	KR
1021	कोटली मल्ली	134 77	255(60)	P(1)	-(5-10)	S	PO	-(5-10)	-(5-10)	KR
1022	सौकती	227 44	348(70)	P(1)	-(-5)	S	-(-5)	-(-5)	-(-5)	KR
1023	बमनगाँव	50 59	233 47)	-(-5)	-(5-10)	S	-(5-10)	-(-5)	-(5-10)	KR
1024	बेव	57 07	149(26)	-(-5)	-(-5)	T	-(-5)	-(-5)	-(-5)	KR
1025	डाग कडा कोरी	231 08	505(102)	-(-5)	-(-5)	S	-(-5)	-(-5)	-(-5)	KR
1026	जिहाड	190 20	324(72)	-(-5)	-(-5)	T	-(-5)	-(5-10)	-(-5)	KR
1027	डुगरिया सेरा	70 01	53 12)	-(-5)	-(5-10)	S	-(-5)	-(5-10)	-(5-10)	KR
1028	मठोड	188 19	274(52)	P(1),H(1)	SMP(1)	S	PO	मगल शनि TUE SAT	-(-5)	KR
1029	दुगा मोहन	120 20	239(39)	P(1)	-(-5)	S,T	-(-5)	मगल शनि TUE SAT	BS	KR
1036	धर कोट	119 79	211(38)	P 1)	-(-5)	S	-(-5)	-(10+)	BS	PR,KR
1031	बन कोट	242 01	351(53)	P(1)	-(-5)	S,T	-(10+)	- -5	-(-5)	KR
1032	पनुवाधो चान	382 04	948(185)	P(1)	-(-5)	S,T	PO	-(-5)	BS	KR PR
1033	टोडाम	114 94	206(44	P(1),M(1)	-(10+)	S,T	PO	-(10+)	BS	KR,PR
1034	बगरिया मैत	44 11	75(15)	P(1)	-(10+)	S	- 10)	-(10+)	Bs	KR PR
1035	डमरा मौराल	554 44	657 136)	P(1)	-(10+)	S	-(-5	- 10 +)	BS	KR,PR

12	13	14	15	16	17	18	19	20	2	1
रानीखेत कैन्ट Ranikhet Cantt (47)		गेहूँ, चावल Wheat, Rice	30	35	41	28	5 67	7 69	Haneri	1016
रानीखेत कैन्ट Ranikhet Cantt 45)		गेहूँ, चावल Wheat Rice			23	48	1 62	0.40	Mijhora	1017
रानीखेत कैन्ट Ranikhet Cantt 47)		गेहूँ, चावल Wheat, Rice	27	52	43	30		17 81	Kotali Talli	1018
रानीखेत कैन्ट Ranikhet Cantt 48)		गेहूँ, चावल Wheat, Rice			23	47	44 11	5 26	Char Ban	1019
रानीखेत कैन्ट Ranikhet Cantt (47)					11	33		5 67	Amdali	1020
रानीखेत कैन्ट Ranikhet Cantt (46)		गेहूँ, चावल Wheat Rice	25	90	63	94	6 48	38 45	Kotali Malli	1021
रानीखेत कैन्ट Ranikh t Cantt (44)		गेहूँ, चावल Wheat Rice	35	61	46	95	82 15	62 23	Sounkai	1022
रानीखेत कैन्ट Ranikhet Cantt 46)		मडवा चावल Mandwa, Rice			25	09	17 00	8 50	Bamangaon	1023
रानीखेत कैन्ट Ranikhet Cantt (45)		गेहूँ चावल Wheat, Rice			46	54	5 67	4 85	Beb	1024
रानीखेत कैन्ट Ranikhet Cantt 37)		गेहूँ, चावल Wheat, Rice	35	20	80	54	109 37	6 07	Dang Kara Kota	1025
रानीखेत कैन्ट Ranikhet Cantt 46)		गेहूँ, चावल Wheat, Rice	98	34	82	96	6 07	2 83	Jihar	1026
रानीखेत कैन्ट Ranikhet Cantt (16)		गेहू चावल Wheat Rice	35	21	16	19	11 33	7 28	Dungariya Sera	1027
रानीखेत कैन्ट Ranikhet Cantt 41)		गेहूँ, चावल Wheat, Rice	10	12	59	49	31 97	86 61	Machaor	1028
रामनगर Ramnagar 55)		गेहूँ, चावल Wheat, Rice	12	14 O 1 62)	30	35	72 04	4 05	Dhunga Mohan	1029
रामनगर Ramnagar 36)		गेहूँ, चावल Wheat Rice	12	55	35	61	45 73	25 90	Dhar Kote	1030
रामनगर Ramnagar (54)		गेहूँ, चावल Wheat Rice	92	27 PC 2 02)	40	47	12 14	95 11	Ban Kota	1031
रामनगर Ramnagar (52)		गेहूँ, चावल Whaat, Rice			125	05	48 56	208 43	Panuwa Dho	1032
रामनगर Ramnagar (41)		गेहूँ, चावल Wheat Rice	55	85	42	90	3 24	12 95	Khan Totam	1033
रामनगर Ramnagar (36)		गेहूँ, चावल Wheat, Rice			12	14	28 33	3 64	Bagariya Sain	1034
रामनगर Ramnagar (36)		गेहूँ, चावल Wheat Rice	16	9 PC 4 05)	69	60	152 17	312 43	Dabhara Saural	1035

1	2	3	4	5	6	7	8	9	10	11
1036	खोल्यो क्यारी	329 02	332(60)	-(-5)	-(5-10)	S,T	-(-5)	-(5-10)	BS	KR,PR
1037	चरी क्यारी	469 45	635(111)	P(1)	-(5-10)	S,T	-(-5)	-(-5)	BS	KR,PR
1038	पनपोला	49 37	60(25)	-(-5)	-(-5)	R	-(-5)	-(-5)	BS	PR
1039	सिमल धार	195 87	460(87)	-(-5)	-(-5)	T	-(-5)	-(-5)	-(5-10)	KR
1040	नौगाँव	146 10	309(68)	-(-5)	-(5-10)	S	-(-5)	-(-5)	-(10+)	KR
1041	सैकुडा	76 08	216(39)	-(-5)	-(-5)	S,T	-(-5)	-(-5)	-(10+)	KR
1042	कनोली	46 54	86(18)	P(1)	-(-5)	T,S	PO	-(-5	-(10+)	KR
1043	बगोडा	92.27	312(71)	H(1)	-(-5)	T	-(-5)	-(-5)	-(5-10)	KR
1044	कडा कोट	262 65	372(78)	H(1)	-(-5)	T	-(-5)	-(-5)	-(-5)	KR
1045	गुनधारी	48 97	92(15)	-(-5)	-(-5)	S	-(-5)	-(-5)	-(-5)	KR
1046	खैरालो	25 91	32 7)	-(-5)	-(-5)	T	-(-5)	-(-5)	-(-5)	KR
1047	बैना	63 95	267(56)	-(-5)	-(5-10)	T	-(5-10)	-(5-10)	-(5-10)	KR
1048	नैटी	75 68	206(55)	P(1)	-(-5)	T	-(-5)	-(-5)	-(5-10)	KR
1049	पीपल कोट	63 95	148 32)	-(-5)	-(-5)	S	-(-5)	-(-5)	-(5-10)	KR
1050	नौवान	49.78	141(39)	-(-5)	-(-5)	S	-(-5)	-(-5)	-(5-10)	KR
1051	सगीना	72 85	157(47)	-(-5)	-(-5)	S	-(-5)	-(-5)	-(5-10)	KR
1052	टाना	96 32	430(95)	P 1)	-(-5)	S	-(-5)	-(-5)	-(10+)	KR
1053	रैली बयालीस	72 44	162(32)	-(-5)	-(-5)	S,T	-(-5)	-(-5)	-(10+)	KR
1054	मेहन खण्ड	88 63	385 77)	P(1)	-(-5)	S	-(-5)	-(-5)	-(10+)	KR
1055	किम खोलन	65 16	76(15)	-(-5)	-(5-10)	S	-(-5	-(5-10	-(10+)	KR

12	13	14	15	16	17	18	19	20	2	1
रामनगर Ramnagar (42)		गेहूँ, ावल Wheat, Rice		PC 12 14)	67 99	65 16	183 73		KholYoun Kıvarı	1036
रामनगर Ramnagar 44)		गेहूँ, चावल Wheat, Rice	98 34		91 46	75 68	203 97		Charı Kyarı	1037
रानीखेत कैन्ट Ranikhet Cantt (55)		गेहूँ, चावल Wheat, Rice	14 57		1 62	2 83	30 35		Pan Pola	1038
रानीखेत कैन्ट Ranikhet Cantt (35)	ED	गेहूँ, चावल Wheat, Rice	36 02		74 46	9 31	76 08		Simal Dhar	1039
रानीखेत कैन्ट Ranikhet Cantt 29)		गेहूँ, चावल Wheat, Rice			62.32	44 93	38 85		Naugaon	1040
रानीखेत कैन्ट Ranikhet Cantt (27)		गेहूँ, चावल Wheat, Rice			47 75	6 48	21 85		Saınkura	1041
रानीखेत कैन्ट Ranikhet Cantt (28)		गेहूँ चावल Wheat, Rice			19 42	4 86	22 26		Kanolı	1042
रानीखेत कैन्ट Ranikhet Cantt (35)		गेहूँ, चावल Wheat, Rice	1 62		68 39	6 07	16 19		Bangora	1043
रानीखेत कैन्ट Ranikhet Cantt 55)		गेहूँ चावल Wheat, Rice	151 26		89 84	8 90	12 55		Kara Kote	1044
रानीखेत कैन्ट Ranikhet Cantt 28)		गेहूँ, चावल Wheat, Rice	14 57		17 00	15 78	1 62		Gunsharı	1045
रानीखेत कैन्ट Ranikhet Cantt 35)		गेहूँ, चावल Wheat Rice			6 48		19 43		Khairarı	1046
रानीखेत कैन्ट Ranikhet Cantt (30)		गेहूँ, चावल Wheat, Rice			32 38		31 57		Baina	1047
रानीखेत कैन्ट Ranikhet Cantt (25)		गेहूँ, चावल Wheat, Rice			42 49	3 24	29 95		Naity	1048
रानीखेत कैन्ट Ranikhet Cantt 28)		गेहूँ, चावल Wheat, Rice			37 64	20 64	5 67		Pipal Kote	1049
रानीखेत कैन्ट Ranikhet Cantt 25)		गेहूँ, चावल Wheat Rice			29 54	15 78	4 86		Nauban	1050
रानीखेत कैन्ट Ranikhet Cantt 25		गेहूँ, चावल Wheat, Rice			40 88	2 83	29 14		Sagina	1051
रानीखेत कैन्ट Ranikhet Cantt (27)	ED	गेहूँ, चावल Wheat, Rice			58 28	18 21	19 83		Tana	1052
रानीखेत कैन्ट Ranikhet Cantt (25,		गेहूँ, चावल Wheat Rice			33 19	36 42	2 83		Raili Bayali	1053
रानीखेत कैन्ट Ranikhet Cantt (27)		गेहू, चावल Wheat, Rice			51 40		37 23		Mehal Khand	1054
रानीखेत कैन्ट Ranikhet Cantt 31)		गेहूँ, चावल Wheat, Rice			23 88	0 40	40 88		Kim Khola	1055

ग्राम निर्देशिका

2 —रानीखेत तहसील

जन सुविधाए एवं भूमि उपयोग

1	2	3	4	5	6	7	8	9	10	11
1056	चौगाँव	121 82	243(40)	M(1),H(1)	-(5-10)	S,T	-(-5)	-(-5)	-(10+)	KR
1057	मझिगाँव	50 18	38(8)	-(-5)	-(5-10)	S,T	-(-5)	-(-5)	-(10+)	KR
1058	ज्यूडा	21 45	233(44)	P(1)	-(-5)	S	-(-5)	-(-5)	BS	KR
1059	जाल	63 13	165(42)	P(1)	-(-5)	W	-5-10)	-(-5)	BS	KR
1060	चमडोली पुरनिया	8 09	150(33)	P(1)	-(-5)	W,O	-(-5)	-(-5)	BS	KR
1061	मजगाँव	360 18	325(63)	P(1)	-(-5)	S	-(-5)	-(-5)	-(-5)	PR
1062	चौचरी बिष्ट पुरनिया	6 48			गैर आबाद				Uninhabited	PR
1063	गाजा	3 24			गैर आबाद				Uninhabited	KR
1064	चमडोली बामन	4 86	80(16)	-(-5)	-(-5)	S	-(-5)	-(-5)	-(-5)	KR
1065	मुसिया कोट	23 88	58(12)	-(-5)	-(5-10)	S	-(-5)	-(-5)	-(-5)	KR
1066	गढ़यूरा	38 04	85(22)	-(-5)	-(-5)	T,S	-(-5)	-(-5)	-(-5)	PR
1067	मगनटी	68 39	367 65)	P(1)	-(-5)	T	PO	-(5-10)	BS	KR
1068	कोट्यूडा मनरल	35 61	168(35)	-(-5)	-(-5)	S	-(-5)	-(-5)	-(-5)	PR
1069	गटोली	76 49	335(55)	P(1)	-(5-10)	T,S	-(-5)	-(-5)	-(10+)	KR
1070	लोटना	48.97	174(28)	-(-5)	-(5-10)	S	-(5-10)	-(-5)	-(10+)	KR
1071	असवाल कोट्यूडा	30 36	230 45)	-(-5)	-(-5)	S,T	-(-5)	-(-5)	-(10+)	KR
1072	तल्ली सलौनी	84 99	202(33)	-(-5)	-(-5)	S	-(-5)	-(-5)	-(10+)	KR
1073	सौला	139 22	257(48)	P(1)	H(1)	S	-(-5)	-(-5)	-(-5)	KR
1074	नौला	207 21	111(21)	H(1)	-(-5)	S	-(-5)	-(-5)	-(-5)	KR
1 75	पापडा	35 99	267(51)	-(-5)	-(-5)	S	-(-5)	-(-5)	-(-5)	KR

12	13	14	15	16	17	18	19	20	2	1
रानीखेत कैन्ट Ran khet Cantt (30)		गेहूँ, चावल Wheat, Rice			40 47	75 68	5 67		Dhaugaon	1056
रानीखेत कैन्ट Ranikhet Cantt 29)		गेहूँ, चावल Wheat, Rice	29 95		14 97		5 26		Majhigaon	1057
रानीखेत कैन्ट Ranikhet Cantt (21)		गेहूँ, चावल Wheat, Rice			10 93		10 52		Jyura	1058
रानीखेत कैन्ट Ranikhet Cantt 22)		गेहूँ, चावल Wheat, Rice			39 66		23 47		Jal	1059
रानीखेत कैन्ट Ranikhet Cantt 20)		गेहूँ, चावल Wheat, Rice			3 64	3 64	0 81		Chamdoli Purniya	1060
रानीखेत कैन्ट Ranikhet Cantt (19)		गेहूँ, चावल Wheat, Rice		O 2 02)	35 76		0 40		Majgaon	1061
रानीखेत कैन्ट Ranikhet Cantt 20)				O 5 27)			1 21		Chaucharı Bist	1062
रानीखेत कैन्ट Ranikhet Cantt (21)		गेहू, चावल Wheat, Rice			1 21		2 03		Purniya Ganja	1063
रानीखेत कैन्ट Ranikhet Cantt 22)		गेहूँ, चावल Wheat, Rice			2 03		2 83		Chamdoli Baman	1064
रानीखेत कैन्ट Ranikhet Cantt (19)		गेहूँ, चावल Wheat, Rice			11 74		12 14		Musiya Kot	1065
रानीखेत कैन्ट Ranikhet Cantt (21)		गेहूँ, चावल Wheat, Rice			29 95	0 81	7 28		Garhyoura	1066
रानीखेत कैन्ट Ranikhet Cantt (24)		गेहूँ, चावल Wheat, Rice			53 01		15 38		Sagneti	1067
रानीखेत कैन्ट Ranikhet Cantt (22)		गेहूँ, चावल Wheat, Rice			6 88		28 73		Kotyoura Manral	1068
रानीखेत कैन्ट Ranikhet Cantt (28)		गेहूँ, चावल Wheat, Rice			29 14	38 85	8 50		Gatoli	1069
रानीखेत कैन्ट Ranikhet Cantt 27)		गेहूँ, चावल Wheat, Rice			24 69		24 28		I otana	1070
रानीखेत कैन्ट Ranikhet Cantt 28)		गेहूँ, चावल Wheat, Rice			23 88	0 81	5 67		Aswal Kotvura	1071
रानीखेत कैन्ट Ranikhet Cantt 28)		गेहूँ, चावल Wheat Rice			25 90	55 85	3 24		Talli Salauni	1072
रानीखेत कैन्ट Ranikhet Cantt (27)		गेहूँ, चावल Wheat, Rice	31 97		50 18	53 02	4 05		Saula	1073
रानीखेत कैन्ट Ranikhet Cantt (21)		गेहूँ, चावल Wheat, Rice			205 19		2 02		Naula	1074
रानीखेत कैन्ट Ranikhet Cantt (23)		गेहूँ, चावल Wheat Rice			14 97		19 02		Paparha	1075

1	2	3	4	5	6	7	8	9	10	11
1076	लोद बगड	14.97	46(12)	-(-5)	-(-5)	T	PO	-(-5)	-(-5)	KR
1077	कोटुली गटोलिया	81 34	155 30)	P(1)	-(-5)	T	-(-5)	-(-5)	-(-5)	KR
1078	ओबरी	6 07	57(12)	-(-5)	-(-5)	T	-(-5)	-(-5)	-(-5)	KR
1079	सागुडा	67 58	192(38)	M(1)	MCW(1)	T	-(-5)	-(10+)	-(-5)	KR
1080	पच खोला	223 39	9(3)	-(-5)	-(-5)	T	-(-5)	-(10+)	BS	KR
1081	चनटोली बगोती	42 49	172(33)	P(1)	-(-5)	T	-(-5)	-(10+)	-(-5)	KR
1082	मिलोनी	35 21	162(44)	-(-5)	-(-5)	T,S	-(-5)	-(-5)	-(-5)	KR
1083	मल्ली मलौनी	81.35	225 52)	P(1)	-(-5)	S,T	-(-5)	-(-5)	-(10+)	KR
1084	सैनारी	48.16	172(29)	P(1)	-(-5)	T,S	-(-5)	- 5-)	-(-5)	KR
1085	पस्तौडावार	96 72	454 96)	P(1)	-(-5)	S	-(-5)	-(-5)	-(-5)	KR
1086	सेल्टाना	45 33	46(10)	-(-5)	-(-5)	T,S	-(-5)	-(-5)	-(-5)	KR
1087	पस्तौडा पार	110 48	160(35)	-(-5)	-(-5)	T,S	-(-5)	-(-5)	-(-5)	PR
1088	डुमना	85 80	506(108)	P(1), PUC(1)	-(-5)	S	PHONE	-(-5)	-(-5)	KR
1089	नाला दौडा	33 99	86(15)	-(-5)	-(-5)	S	- -5)	-(-5)	-(-5)	KR
1090	हडोली	35 21	116(31)	-(-5)	-(-5)	S	-(-5)	-(-5)	-(-5)	PR
1091	नौमारी	55 85	129(25)	-(-5)	- -5)	S	-(-5)	-(-5)	-(-5)	KR
1092	मलना दौरा	40 47	26(8)	-(-5)	-(-5)	S	-(-5)	-(-5)	-(-5)	KR
1093	नाकोट	60 71	40(9)	-(-5)	-(-5)	S	-(-5)	-(-5)	-(5-10)	KR
1094	दूनी	56 66	255(55)	-(-5)	-(-5)	T,S	-(5-10)	-(5-10)	- 5-10)	KR
1095	सिन्दूर खण्ड	19 02				गैर आबाद			Uninhabited	KR

12	13	14	15	16	17	18	19	20	2	1
रानीखेत कैन्ट Ranikhet Cantt 20)		गेहूँ, चावल Wheat, Rice			12 14		2 83		Lod Bagar	1076
रानीखेत कैन्ट Ranikhet Cantt 21)		गेहूँ, चावल Wheat Rice			69 20		12 14		Kotuli Gatoliya	1077
रानीखेत कैन्ट Ranikhet Cantt (18)		गेहूँ, चावल Wheat, Rice			2 83		3 24		Obari	1078
रानीखेत कैन्ट Ranikhet Cantt (19)		गेहूँ, चावल Wheat, Rice			9 30		58 28		Sangura	1079
रानीखेत कैन्ट Ranikhet Cantt (20		गेहूँ, चावल Wheat, Rice			14 57	4 45	204 37		Pach Khola	1080
रानीखेत कैन्ट Ranikhet Cantt (23)		गेहूँ, चावल Wheat, Rice		GC(2.02)	16 19	8.09	16.19		Chamdoli Bagoli	1081
रानीखेत कैन्ट Ranikhet Cantt (28)		गेहूँ, चावल Wheat, Rice			23 88	1 21	10.12		Miloti	1082
रानीखेत कैन्ट Ranikhet Cantt (27)		गेहूँ, चावल Wheat, Rice			42 90	19 43	19 02		Malli Salauni	1083
रानीखेत कैन्ट Ranikhet Cantt 15)		गेहूँ, चावल Wheat, Rice	17 40		15 78	11 74	3 24		Sainari	1084
रानीखेत कैन्ट Ranikhet Cantt (25)		गेहूँ, चावल Wheat, Rice			57 87	11 33	27 52		Pastaurawa	1085
रानीखेत कैन्ट Ranikhet Cantt 23)		गेहूँ चावल Wheat, Rice	13 36		17 40	6 07	8 50		Seltana	1086
रानीखेत कैन्ट Ranikhet Cantt 26)		गेहू, चावल Wheat, Rice			25 08	80 54	4 86		Pastaurapar	1087
रानीखेत कैन्ट Ranikhet Cantt (26)		गेहूँ, चावल Wheat Rice	4 05		50 59	23 88	7 28		Dubhana	1088
रानीखेत कैन्ट Ranikhet Cantt 24)		गेहूँ, चावल Wheat Rice			21 04	10 52	2 43		Talla Daura	1089
रानीखेत कैन्ट Ranikhet Cantt '25)		गेहूँ, चावल Wheat Rice	5 67		14 16	12.14	3 24		Hadoli	1090
रानीखेत कैन्ट Ranikhet Cantt (26)		गेहूँ, चावल Wheat, Rice	33 99		9 32	5 26	7.28		Nausari	1091
रानीखेत कैन्ट Ranikhet Cantt (26)		गेहूँ चावल Whea , Rice	17 80		13.36	7 69	1 62		Malla Daura	1092
रानीखेत कैन्ट Ranikhet Cantt (23)		गेहूँ, चावल Wheat, Rice	9 31		33 19		18 21		Nakote	1093
रानीखेत कैन्ट Ranikhet Cantt (25)		गेहूँ, चावल Wheat, Rice			41 68	6 08	8 90		Duni	1094
रानीखेत कैन्ट Ranikhet Cantt (26)					13 31	0 81	4 86		Sindur Khand	1095

1	2	3	4	5	6	7	8	9	10	11
1096	जौने	125 46	146(39)	–(–5)	–(–5)	T,S	–(–5)	–(–5)	–(5–10)	KR
1097	पीपली	63 54	237(60)	P(1)	–(5–10)	T,S	–(5–10)	–(5–10)	–(5–10)	KR
1098	घिंगारी	27 52	94(20)	–(–5)	–(–5)	T,S	–(–5)	–(–5)	–(–5)	KR
1099	सजगोड़ी	88 22	257(52)	–(–5)	–(5–10)	T,S	–(–5)	–(–5)	–(5–10)	KR
1100	मलौटा	86 20	90 18)	–(–5)	–(5–10)	T	–(–5)	–(–5)	–(–5)	PR
1101	मफण	97 53	213(43)	– –5)	–(–5)	T,S	– –5)	–(–5)	–(–5)	KR
1102	पिचार मल्यानी	50 99				गैर आबाद			Uninhabited	KR
1103	सिसौन	24 69	117(34)	P(1)	–(–5)	T,S	–(–5)	– –5)	–(–5)	KR
1104	सौनी	93 08	471(119)	P(1)	H(1), SMP(1)	T,S	–(–5)	प्रतिदिन DAILY	–(10+)	PR
1105	सौन खोला	55,85	256(41)	–(–5)	–(–5)	T,S	–(–5)	–(–5)	–(–5)	KR
1106	मल्ला डाभर	55 85	187(41)	– –5)	–(–5)	S	–(–5)	–(–5)	– –5,	KR
1107	तल्ला डाभर	63 13	192(41)	–(–5)	–(–5)	S	–(–5)	–(–5)	–(–5)	KR
1108	डडूली	47 35	222(49)	P(1)	–(–5)	S,T	–(–5)	– –5	–(–5)	KR
1109	सरना	123 03	263(72)	–(–5)	–(–5)	S,T	–(–5)	– –5,	–(5–10)	KR
1110	तिमना	35 20	262(61)	–(–5)	–(–5)	T,S	–(–5)	–(–5)	–(–5)	KR
1111	बबाण खेत	20 23	38 5)	–(–5)	–(–5)	T	–(–5,	–(–5	– –5	PR
1112	कफुड़ा	38 04	133(30)	–(5–10)	–(–5)	T	–(–5)	–(–5)	–(–5)	KR
1113	खड़ खेत	64,35	117(18)	–(–5)	–(5–10)	T	–(–5)	– –5)	–(–5)	KR
1114	हरोली गतोली	21 05	163(34)	P(1)	–(–5)	T S	–(5–10,	–(5–10)	–(10+)	KR
1115	मजूर	14 57	37(7)	– –5)	–(–5)	T,S	–(–5	–(5–10)	–(–5)	KR

12	13	14	15	16	17	18	19	20	2	1
रानीखेत कैन्ट Ranikhet Cantt (28)		गेहूँ, चावल Wheat, Rice	23 47	R(1 21)	44 52	46 95	9 31		Jaunai	1096
रानीखेत कैन्ट Ranikhet Cantt (26)	ED	गेहूँ, चावल Wheat, Rice	2 83		38 04	19 43	3 24		Pipali	1097
रानीखेत कैन्ट Ranikhet Cantt (23)		गेहूँ, चावल Wheat, Rice	7 28		8 91	8 09	3 24		Ghingari	1098
रानीखेत कैन्ट Ranikhet Cantt (24)	ED	गेहूँ, चावल Wheat, Rice		R 1 21)	46 54	3 64	36 83		Sajgori	1099
रानीखेत कैन्ट Ranikhet Cantt (6)		गेहूँ, चावल Wheat, Rice		O(3 64)	38 85	3 64	40 07		Malauta	1100
रानीखेत कैन्ट Ranikhet Cantt (2)	ED	गेहूँ, चावल Wheat, Rice	2 83		63 13	11 74	19 83		Maphan	1101
रानीखेत कैन्ट Ranikhet Cantt (18)					33 18	17 00	0 31		Sewar Matiyali	1102
रानीखेत कैन्ट Ranikhet Cantt (19)		गेहूँ, चावल Wheat, Rice			15 38	6 07	3 24		Sisaun	1103
रानीखेत कैन्ट Ranikhet Cantt (16)	EO, ED	गेहूँ चावल Wheat, Rice	25 09		39 66	17 81	10 52	N 1), M(1)	Sauni	1104
रानीखेत कैन्ट Ranikhet Cantt (16)	ED	गेहूँ, चावल Wheat, Rice	8 09		29 55	16 59	1 62		Saun Khola	1105
रानीखेत कैन्ट Ranikhet Cantt (18)	ED	गेहूँ, चावल Wheat, Rice	10 52		29 55	9 71	6 07		Malla Dabhar	1106
रानीखेत कैन्ट Ranikhet Cantt (19)	ED	गेहूँ, चावल Wheat, Rice	6 88		37 63	12 14	6 48		Talla Dabhar	1107
रानीखेत कैन्ट Ranikhet Cantt (21)		गेहूँ, चावल Wheat, Rice			17 81	27 11	2 43		Dadhuli	1108
रानीखेत कैन्ट Ranikhet Cantt (7)		गेहूँ, चावल Wheat, Rice		O(2 02)	58.28	43 30	19 43		Sarana	1109
रानीखेत कैन्ट Ranikhet Cantt (8)		गेहूँ, चावल Wheat, Rice		O 0 40)	31 16	0 40	3 24		Timla	1110
रानीखेत कैन्ट Ranikhet Cantt (12)		गेहूँ, चावल Wheat Rice			14 16	2 02	4 05		Badhan Khet	1111
रानीखेत कैन्ट Ranikhet Cantt (8)		गेहूँ, चावल Wheat Rice			28 73	6 48	2 83		Kafulti	1112
रानीखेत कैन्ट Ranikhet Cantt (22)		गेहूँ, चावल Wheat, Rice	27 93		16 19	14 16	6 07		Khar Khet	1113
रानीखेत कैन्ट Ranikhet Cantt (20)		गेहूँ, चावल Wheat, Rice	...		14 57	5 67	0 81		Haroli Ganoli	1114
रानीखेत कैन्ट Ranikhet Cantt (20)		गेहूँ, चावल Wheat, Rice			6 48	3 64	4 45		Majvur	1115

1	2	3	4	5	6	7	8	9	10	11
1116	लधोली	30 35	5(4)	-(-5)	-(-5)	S,T	-(-5)	-(-5)	-(-5)	KR
1117	नैल	44.92	138(28)	-(-5)	-(-5)	T	PO	-(-5)	-(-5)	PR
1118	फलद्वारी	127.08	205(35)	-(-5)	-(5-10)	S	-(-5)	-(5-10)	-(5-10)	PR
1119	चमडोली मरहरिया	23.88	85(17)	P(1)	-(-5)	T,S	-(10+)	-(10+)	-(10+)	KR
1120	द्वामला	27.11	12(325)	-(-5)	-(-5)	T,C	-(-5)	-(-5)	-(-5)	KR
1121	सनाला (सनणा)	37 64	84(20)	-(-5)	-(-5)	T,S	-(-5)	-(-5)	-(-5)	KR
1122	डिगा	65 56	216(45)	P(1)	D(1)	T	-(-5)	-(-5)	BS	KR
1123	भगौना	87 82	184(36)	-(-5)	-(-5)	T	-(-5)	-(-5)	-(-5)	PR
1124	मौडा माफी	35 61	184(37)	-(-5)	-(-5)	T	-(-5)	-(-5)	-(-5)	KR
1125	गुलोली	44 52	132(23)	P(1)	-(-5)	T	-(-5)	-(-5)	BS	KR
1126	कोटुली	38 04	80(13)	-(-5)	-(-5)	S	-(-5)	-(-5)	-(-5)	KR
1127	अम्याडी	128 69	402(77)	-(-5)	-(-5)	T	PO	-(-5)	BS	KR
1128	सिरखै	66 38	188(35)	P(1)	-(5-10)	T,S	-(-5)	-(5-10)	-(5-10)	KR
1129	काकड	46 54	14(1)	P(1)	-(5-10)	S	-(-5)	-(5-10)	-(5-10)	KR
1130	तडी ज्युली	103 20	251(48)	P(1)	-(5-10)	T,S	-(-5)	-(-5)	-(5-10)	KR
1131	मवाडा	99 96	588(95)	-(-5)	-(5-10)	T	-(-5)	-(-5)	-(-5)	KR
1132	कुनकोली	93 49	188(39	P(1),M 1)	-(-5)	T	-(-5	-(-5)	-(-5)	KR
1133	सिगोली	48 16	134 19)	P(1)	-(5-10)	T,S	-(-5)	-(-5)	-(5-10)	KR
1134	बग्वाली रौनेला	51 80	325 64)	-(-5)	-(5-10)	T,S	-(-5)	-(5-10)	-(5-10)	KR
1135	डोबा	53 43	240 51	P(1),M 1)	-(5-10)	T,S	-(-5)	-(5-10)	-(-5)	KR

12	13	14	15	16	17	18	19	20	2	1
रानीखेत कैन्ट Ranikhet Cantt (21)		गेहूँ, चावल Wheat, Rice		O(0.40)	11 74	6 07	12 14		Ladholi	1116
रानीखेत कैन्ट Ranikhet Cantt (18)		गेहूँ, चावल Wheat, Rice	14 98		19 02	2 83	8 09		Nail	1117
रानीखेत कैन्ट Ranikhet Cantt (20)		गेहूँ, चावल Wheat, Rice			36 83	16 59	73 66		Phaldwari	1118
रानीखेत कैन्ट Ranikhet Cantt (20)		गेहूँ, चावल Wheat, Rice			15 98	2 02	6 48		Chamdoli	1119
रानीखेत कैन्ट Ranikhet Cantt (24)		गेहूँ, चावल Wheat, Rice			17 40		9 71		Marharia Namala	1120
रानीखेत कैन्ट Ranikhet Cantt (24)		गेहूँ, चावल Wheat, Rice			27·52	1 21	8 91		Sanana	1121
रानीखेत कैन्ट Ranikhet Cantt (22)	ED	गेहूँ, चावल Wheat, Rice	3 24		36 42	21 04	4 86		Dinga	1122
रानीखेत कैन्ट Ranikhet Cantt (23)		गेहूँ, चावल Wheat, Rice	23 48		33 99	3 24	27 11		Bhagina	1123
रानीखेत कैन्ट Ranikhet Cantt (17)	.	गेहूँ, चावल Wheat, Rice			29 95	1.21	4 45		Maura Maphi	1124
रानीखेत कैन्ट Ranikhet Cantt (19)	ED	गेहूँ, चावल Wheat, Rice			23 07	3 24	18.21		Guloli	1125
रानीखेत कैन्ट Ranikhet Cantt (21)		गेहूँ, चावल Wheat, Rice			11 74	10 52	15 78		Kotuli	1126
रानीखेत कैन्ट Ranikhet Cantt (20)	ED	गेहूँ, चावल Wheat, Rice	23 88		82 14	5 67	17 00		Amyari	1127
रानीखेत कैन्ट Ranikhet Cantt (9)	ED	गेहूँ, चावल Wheat, Rice	28 33		22 26	13 76	2 43		Sirkhai	1128
रानीखेत कैन्ट Ranikhet Cantt (8)	ED	मडवा, चावल Mandwa, Rice			32.78	13 36	0 40		Kakar	1129
रानीखेत कैन्ट Ranikhet Cantt (9)	ED	गेहूँ, चावल Wheat, Rice		O(8 50)	47 75	42 09	4 86		Tari Jyuli	1130
रानीखेत कैन्ट Ranikhet Cantt (6)		गेहूँ, चावल Wheat, Rice	0 40		67 18	17 00	15 38		Gawara	1131
रानीखेत कैन्ट Ranikhet Cantt (21)	ED	गेहूँ, चावल Wheat, Rice	20 24		34 40	17 40	21 45		Kunkoli	1132
रानीखेत कैन्ट Ranikhet Cantt (8)		गेहूँ, चावल Wheat, Rice	.		17.40	27 93	2 83		Singoli	1133
रानीखेत कैन्ट Ranikhet Cantt (8)	ED	गेहूँ, चावल Wheat, Rice		O(2 43)	32 37	13 36	3 64		Bagwali Rautela	1134
रानीखेत कैन्ट Ranikhet Cantt (8)	ED	गेहूँ, चावल Wheat, Rice			45 33	5 67	2 43		Doba	1135

1	2	3	4	5	6	7	8	9	10	11
1136	जखोली	30 76	156(31)	-(5-10)	-(10+)	T,S	-(5-10)	-(5-10)	-(-5)	KR
1137	चलसिया पडोली	115.74	253(41)	P(1)	-(-5)	T	-(-5)	-(5-10)	-(-5)	PR
1138	पाली नदूली	44 52	374(86)	P(1)	-(5-10)	T,S	-(-5)	-(5-10)	-(5-10)	KR
1139	मल्ला बिश्वा	67 99	494(110)	P(1)	-(-5)	T,S	-(-5)	-(-5)	-(10+)	KR
1140	तल्ला बिश्वा	54 23	267(56)	-(-5)	-(-5)	S	-(-5)	-(5-10)	-(10+)	KR
1141	भुइना	58 68	73(11)	-(5-10)	-(5-10)	S	-(5-10)	-(5-10)	-(-5)	KR
1142	खुडोली	47 75	313(84)	P(1),M(1)	-(5-10)	T,S	-(-5)	-(-5)	-(5-10)	KR
1143	मोवडी	178 47	545(103)	P(1),M(1),H(1), PUC(1)	-(-5)	T,S	-(-5)	-(-5)	-(5-10)	KR
1144	लेटी	21 45	121(54)	-(-5)	-(-5)	T,S	-(-5)	-(-5)	-(-5)	KR
1145	कोटे	63.94	96(23)	-(-5)	-(-5)	T,S	-(-5)	-(-5)	BS	KR
1146	कोठार पपनै	68 39	300.67)	-(-5)	-(-5)	S,T	-(-5)	-(-5)	-(-5)	KR
1147	कोठार पैडा	76 89	215(44)	P(1)	-(-5)	S,T	-(-5)	-(-5)	-(-5)	KR
1148	ऐराडी	42 90	251(70)	-(-5)	-(-5)	S,T	-(-5)	-(-5)	-(-5)	KR
1149	थापला	26 30				गैर आबाद			Uninhabited	PR
1150	रिखोली	72 35	174 36)	-(-5)	-(10+)	S	-(-5)	-(-5)	-(-5)	KR
1151	कार चूली	236 35	472 93)	-(-5)	-(10+)	S	-(-5)	-(-5)	-(-5)	KR
1152	झलोडी	254 56	928 175)	P,2),M(1), H,1)	-(10+)	T,S	-(-5)	-(-5)	BS	PR
1153	बधाण	189 80	1 3>8 265)	-(-5)	-(-5)	T	-(-5)	-(-5)	-(-5)	PR
1154	पन्थ कोटली	118 58	431(86)	-(-5)	-(-5)	T	-(-5)	-(-5)	-(-5)	PR
1155	जैंठा	30 35	93(17)	-(-5)	-(-5)	T,S	-(-5)	-(-5)	-(-5)	KR

12	13	14	15	16	17	18	19	20	2	1
रानीखेत कैन्ट Ranikhet Cantt	(6) ED	गेहूँ, चावल Wheat, Rice			18 62	6 88	5 26		Jakholi	1136
रानीखेत कैन्ट Ranikhet Cantt	(5) ED	गेहूँ, चावल Wheat, Rice			47 75	29 95	38 04		Chakia Paroli	1137
रानीखेत कैन्ट Ranikhet Cantt	(7) ED	गेहूँ, चावल Wheat, Rice	.	.	25.50	17 40	1 62		Pali Nadoli	1138
रानीखेत कैन्ट Ranikhet Cantt	(5) ED	गेहूँ, चावल Wheat, Rice	4 45	.	46 54	11 33	5.67		Malla Biswa	1139
रानीखेत कैन्ट Ranikhet Cantt	(6) ED	गेहूँ, चावल Wheat, Rice	4 86	...	30 76	14 16	4 45		Talla Biswa	1140
रानीखेत कैन्ट Ranikhet Cantt	(6)	गेहूँ, चावल Wheat, Rice			28.33	19 02	11 33		Bhuina	1141
रानीखेत कैन्ट Ranikhet Cantt	(8) ED	गेहूँ, चावल Wheat, Rice		..	29 54	14 97	3 24		Khudoli	1142
रानीखेत कैन्ट Ranikhet Cantt	(10)	गेहूँ, चावल Wheat, Rice	8 09	.	90 25	74.06	6 07		Mowari	1143
रानीखेत कैन्ट Ranikhet Cantt	(8)	गेहूँ, चावल Wheat, Rice		..	18 62	0 40	2 43		Leti	1144
रानीखेत कैन्ट Ranikhet Cantt	(13)	गेहूँ, चावल Wheat, Rice		O(0 81)	36 83	2 83	23 47		Kote	1145
रानीखेत कैन्ट Ranikhet Cantt	(8)	गेहूँ, चावल Wheat, Rice		.	58 28		10.11		Kothar Papnai	1146
रानीखेत कैन्ट Ranikhet Cantt	(8)	गेहूँ, चावल Wheat, Rice		O 7 28)	42 90		26 71		Kothar Paira	1147
रानीखेत कैन्ट Ranikhet Cantt	10)	गेहूँ, जौ Wheat, Barley	.	...	40 07		2 83		Airari	1148
रानीखेत कैन्ट Ranikhet Cantt	(3)		..	.	9 71	15 38	1 21		Thapala	1149
रानीखेत कैन्ट Ranikhet Cantt	(18)	गेहूँ, चावल Wheat, Rice	..	.	26 71	39 66	6 48		Rikholi	1150
रानीखेत कैन्ट Ranikhet Cantt	(15)	गेहूँ, चावल Wheat, Rice	.		101 18	119 79	15 38		Karchuli	1151
रानीखेत कैन्ट Ranikhet Cantt	(45) ..	गेहूं, चावल Wheat, Rice		..	159 45	83 37	11 74		Jhalori	1152
रानीखेत कैन्ट Ranikhet Cantt	(14 ED	मडवा, चावल Mandwa, Rice		.	118 17	51 80	19 83		Badhan	1153
रानीखेत कैन्ट Ranikhet Cantt	(14) ED	मडवा, चावल Mandwa, Rice	10.12		73 25	28.93	6 48		Panth Kothi	1154
रानीखेत कैन्ट Ranikhet Cantt	(14) ED	गेहूँ, चावल Wheat, Rice	.		16 19	.	14 16		Jaitha	1155

1	2	3	4	5	6	7	8	9	10	11
1156	ऐरोली	134 36	683(135)	-(-5)	-(-5)	T,S	-(-5)	-(-5)	-(-5)	KR
1157	खनिया	84 99	491 98)	-(-5)	-(-5)	T,S	-(-5)	-(-5)	-(-5)	KR
1158	ऐरोड	197.49	518(101)	P(1)	-(-5)	T,S	-(-5)	-(-5)	-(-5)	KR
1159	बलना	326 18	657(115)	P(1),O(1)	-(5-10)	T	-(-5)	-(5-10)	-(5-10)	PR
1160	पीपल टाना	38 04	199(39)	P(1)	-(5-10)	S	-(-5)	-(5-10)	-(5-10)	KR
1161	मकडो	58 28	313(52)	P(1)	-(-5)	T	-(-5)	-(-5)	-(-5)	KR
1162	मगा चौडा	333.47	641(103)	-(-5)	-(-5)	T	-(-5)	-(-5)	-(-5)	KR
1163	चौकुनी	195.47	444(90)	P(1),M(1)	-(5-10)	T	PO	-(5-10)	-(5-10)	KR
1164	कलौना	34.81	172(31)	-(-5)	-(5-10)	T	-(5-10)	-(5-10)	-(-5)	KR
1165	मौना	101 58	581(101)	-(-5)	-(10+)	T	-(-5)	-(-5)	-(-5)	KR
1166	धिनोली	27.52	59(11)	-(-5)	-(-5)	S	-5'-10)	-(5-10)	-(5-10)	KR
1167	धुढोली	43 30	224(43)	-(-5)	-(10+)	S	-(10+)	-(10+)	-(-5)	KR
1168	चमना	55 04	132(25)	P(1)	-(10+)	S	-(10+)	-(5-10)	-(-5)	KR
1169	बिष्ट कोटली	103 60	267(54)	-(-5)	-(-5)	S	-(5-10)	-(5-10)	-(-5)	KR
1170	बट कोटुली	49 78	78(12)	-(-5)	-(-5)	W	-(5-10)	-(5-10)	-(5-10)	KR
1171	रतगल कोटुली	42 90	22(5)	-(-5)	-(5-10)	W	-(5-10)	-(5-10)	-(5-10)	KR
1172	बगुना	170 38	456 95)	-(-5)	-(10+)	W	-(10+)	-(5-10)	-(10+)	KR
1173	रतगल	76 89	211(46)	P(1)	-(-5)	W	PO	-(5-10)	-(5-10)	KR
1174	धुमोडा	475 53	682 129)	P(1)	-(-5)	T	-(-5)	-(5-01)	-(5-10)	KR
1175	बैना	160 67	367 70)	P(1)	-(5-10)	T-W	-(5-10)	-(5-10)	-(5-10)	KR

12	13	14	15	16	17	18	19	20	2	1
रानीखेत कैन्ट Ranikhet Cantt	(1) ED	गेहूँ, चावल Wheat, Rice	23.73		65 16	...	40.47		Aroli	1156
रानीखेत कैन्ट Ranikhet Cantt	(1) ED	गेहूँ, चावल Wheat, Rice	..	-	60 60		24 69		Khaniya	1157
रानीखेत कैन्ट Ranikhet Cantt	(5) ED	गेहूँ, चावल Wheat, Rice		—	116.95		80 54		Ainar	1158
रानीखेत कैन्ट Ranikhet Cantt	(4) ED	मडवा, चावल Mandwa Rice	2 83		188.99	118 58	15 78		Walna	1159
रानीखेत कैन्ट Ranikhet Cantt	(6)	मडवा, चावल Mandwa, Rice			22 26	12 14	3 64		Pipal Tana	1160
रानीखेत कैन्ट Ranikhet Cantt	(5)	मडवा, चावल Mandwa, Rice	.	..	37 23	17 81	3 64		Makron	1161
रानीखेत कैन्ट Ranikhet Cantt	(5) .	मडवा, चावल Mandwa, Rice	.		53 42	262 65	17 40		Manga Chaura	1162
रानीखेत कैन्ट Ranikhet Cantt	(10) .	मडवा, चावल Mandwa, Rice		.	35 61	113 32	46.54		Chaukuni	1163
रानीखेत कैन्ट Ranikhet Cantt	(10)	मडवा, चावल Mandwa, Rice	.	.	19.83	9 31	5 67		Kalona	1164
रानीखेत कैन्ट Ranikhet Cantt	(11)	मडवा, चावल Mahdwa, Rice		...	45 73	48 16	7 69		Mauna	1165
रानीखेत कैन्ट Ranikhet Cantt	(18)	गेहूँ, चावल Wheat, Rice		...	12 55	12 95	2 02		Pinoli	1166
रानीखेत कैन्ट Ranikhet Cantt	(18)	मडवा, चावल Mandwa, Rice		.	18 21	19 83	5 26		Gudholi	1167
रानीखेत कैन्ट Ranikhet Cantt	(18) .	मंडवा, चावल Mandwa, Rice	.	..	27 52	21 04	6 48		Chamna	1168
रानीखेत कैन्ट Ranikhet Cantt	(19) ..	गेहूँ, चावल Wheat, Rice	..	.	53.42	46 54	3 64		Bist Kotli	1169
रानीखेत कैन्ट Ranikhet Cantt	(24) .	गेहूँ, चावल Wheat, Rice	4.86	O(1 62)	13 36	19 02	10 92		Bat Kotuli	1170
रानीखेत कैन्ट Ranikhet Cantt	(22) ..	गेहूँ, चावल Wheat, Rice			22 26	19 43	1 21		Ratgal Kotuli	1171
रानीखेत कैन्ट Ranikhet Cantt	(25) .	गेहूँ, चावल Wheat, Rice	17 00	.	53 42	93 89	6 07		Baguna	1172
रानीखेत कैन्ट Ranikhet Cantt	(22)	गेहूँ, चावल Wheat, Rice	4 86	O 1 62)	21 45	45 72	3 24		Ratgal	1173
रानीखेत कैन्ट Ranikhet Cantt	(20)	मडवा, चावल Mandwa, Rice	68 80	O(9 31)	119 39	262 25	15 78		Dugara	1174
रानीखेत कैन्ट Ranikhet Cantt	(14)	मंडवा, चावल Mandwa, Rice	1 33		80 54	58 68	10 12		Baina	1175

ग्राम निर्देशिका

2—रानीखेत तहसील

जन सुविधाएं एवं भूमि उपयोग

1	2	3	4	5	6	7	8	9	10	11
1176	मटेला मनिहार	84 18	314(54)	-(-5)	-(-5)	S	-(-5)	-(-5)	-(-5)	KR
1177	तल्ला स्यू	24 68	185(36)	-(-5)	-(5-10)	S	-(-5)	-(5-10)	-(5-10)	KR
1178	तोडा (सौरा)	59 08	577(167)	P(1),M(1)	PHC(1)	T;S	-(-5)	-(10+)	-(10+)	PR
1179	पाल्डे कोटा	103 20	292(54)	P(1)	-(-5)	T;S	PO	-(-5)	-(-5)	KR
1180	बरकट बाग	6 07	1(1)	-(-5)	-(-5)	T	-(-5)	-(-5)	-(-5)	PR
1181	खीना	88.22	451(70)	P(1)	-(-5)	T,S	-(-5)	-(-5)	-(-5)	KR
1182	बिपाड	42 09	186(33)	M(1)	-(-5)	T,S	-(-5)	-(-5)	-(-5)	KR
1183	जैती	127.89	159(37)	-(-5)	-(5-10)	T,S	-(-5)	-(5-10)	-(5-10)	KR
1184	पयुली	109 27	208 51)	P(1),H(1)	-(-5)	T,S	-(-5)	-(-5)	-(-5)	KR
1185	जामढ	22 66	186(33)	-(-5)	-(-5)	T,S	-(-5)	-(-5)	-(5-)	KR
1186	मल्ला स्यू	70 01	179(37)	-(-5)	-(5-10)	S	-(-5)	-(5-10)	-(5-10)	KR
1187	धकुलाडी	136 79	285 53)	P(1)	-(-5)	T S	-(-5)	-(-5)	-(-5)	KR
1188	खालीयो	14 98	18 6)	-(-5)	-(-5)	S	-(-5)	-(5-10)	-(5-10)	KR
1189	मल्ला सीमड़	16 59	30(8)	-(-5)	-(-5)	S	-(-5)	-(5-10)	-(5-10)	KR
1190	कोटाड	46 54	166(34)	P(1)	-(5-10)	T	PO	-(5-10)	-(5-10)	KR
1191	जैना	66 37	196 38)	P(1),M 1)	-(5-10)	T,S	-(-5)	-(5-10)	-(5-10)	KR
1192	गुमटा	72 44	223(40)	- -5,	-(5-10)	S	-(-5)	-,5-10)	-(5-10)	KR
1193	मनारी	94 70	267 47)	-(-5)	-(5-10)	S,T	-(-5)	-(5-10)	-(5-10)	KR
1194	लछीना	82 56	212 47)	P(1)	-(5-10)	S	-(-5)	-(5-10)	-(5-10)	KR
1195	गैराड़	115 74	304(57)	-,-5)	-(-5)	T,S	-(-5)	-(-5)	-(-5)	KR

12	13	14	15	16	17	18	19	20	2	1
रानीखेत कैन्ट Ranikhet Cantt (28)		गेहूँ, मडवा Wheat, Mandwa			48 97	29 95	5 20		Malola Manihar	1176
रानीखेत कैन्ट Ranikhet Cantt (16)		गेहूँ, चावल Wheat, Rice			15 78	7 28	1 62		Talla Syun	1177
रानीखेत कैन्ट Ranikhet Cantt (9, ED,EO		गेहूँ, चावल Wheat, Rice			27 11	23 88	8 09		Tarra	1178
रानीखेत कैन्ट Ranikhet Cantt (5)		गेहूँ, चावल Wheat Rice	19 02		46 14	29 54	8 50		Pande Kota	1179
रानीखेत कैन्ट Ranikhet Cantt (4)	ED	गेहूँ, चावल Wheat, Rice					6 07		Barkat Bag	1180
रानीखेत कैन्ट Ranikhet Cantt (4)	ED	गेहूँ, चावल Wheat, Rice	0 81		50 58	29 95	6.88		Kapina	1181
रानीखेत कैन्ट Ranikhet Cantt (5)		गेहूँ, चावल Wheat, Rice			16 19	23 88	2 02		Bitharh	1182
रानीखेत कैन्ट Ranikhet Cantt (6)		गेहूँ चावल Wheat, Rice			50 59	70 82	6 48		Jainti	1183
रानीखेत कैन्ट Ranikhet Cantt (11)		गेहूँ चावल Wheat Rice	15 38		40 47	44 52	8 90		Pathuli	1184
रानीखेत कैन्ट Ranikhet Cantt (2)	ED	मडवा, चावल Mandwa, Rice			12 55	8 09	2.02		Jamarh	1185
रानीखेत कैन्ट Ranikhet Cantt 7)		गेहूँ, चावल Wheat, Rice			48 97	18 21	2 83		Malla Syun	1186
रानीखेत कैन्ट Ranikhet Cantt (14)		गेहूँ, चावल Wheat, Rice			54 63	76 49	5 67		Thiku'arhi	1187
रानीखेत कैन्ट Ranikhet Cantt (18)		मडवा, चावल Mandwa Rice			10 12	4 05	0 81		Khaliyan	1188
रानीखेत कैन्ट Ranikhet Cantt (7)		गेहूँ, चावल Wheat, Rice			9 71	6 07	0 81		Malla Seema	1189
रानीखेत कैन्ट Ranikhet Cantt (17)		गेहूँ, चावल Wheat, Rice		R 0 40)	23 48	19 83	2 83		Kotarh	1190
रानीखेत कैन्ट Ranikhet Cantt (18)		मडवा, चावल Mandwa, Rice			30 35	33 19	2 83		Jaina	1191
रानीखेत कैन्ट Ranikhet Cantt (19)		गेहूँ, चावल Wheat, Rice			40 07	29 13	3 24		Gumta	1192
रानीखेत कैन्ट Ranikhet Cantt (18)		गेहूँ, चावल Wheat, Rice			60 30	31 16	3 24		Manari	1193
रानीखेत कैन्ट Ranikhet Cantt (17)		गेहूँ, चावल Wheat, Rice	11 33	R 0 40)	48 16	18 62	4 05		Lachhina	1194
रानीखेत कैन्ट Ranikhet Cantt (12)		गेहूँ, चावल Wheat, Rice		GC(1 21)	48 16	59 49	6 88		Gairarh	1195

1	2	3	4	5	6	7	8	9	10	11
1196	सिनोली	138 41	359(60)	-(-5)	-(-5)	T,S	-(-5)	-(-5)	-(-5)	KR
1197	उनै	90.65	191(42)	P(1)	-(5-10)	S,T	-(-5)	-(5-10)	-(5-10)	KR
1198	बुरिमा मटैला	9.71	41(6)	-(-5)	-(-5)	T	-(-5)	-(-5)	-(-5)	KR
1199	छल्ला सीमी	28.33	56(10)	-(-5)	-(-5)	S	-(-5)	-(5-10)	-(5-10)	KR
1200	नाक्की	68 80	200 36)	-(-5)	-(-5)	T,S	-(-5)	-(5-10)	-(5-10)	KR
1201	गौरा	25.09	40(10)	-(-5)	-(-5)	S	-(-5)	-(5-10)	-(5-10)	KR
1202	नौधर	47 35	95(21)	R(1),M(2)	-(-5)	S	-(-5)	-(10+)	-(10+)	KR
1203	छल्लागांव	19.02	47(7)	-(-5)	-(-5)	S	-(-5)	-(5-10)	-(5-10)	KR
1204	सिमवा	44 52	86(19)	P(1)	-(-5)	S	PO	-(10+)	-(10+)	KR
1205	टाना	138 00	357(67)	P(1),M(1)	-(-5)	T	-(-5)	-(-5)	-(-5)	KR
1206	सरोली	76 98	876(83)	-(-5)	-(-5)	T	-(-5)	-(-5)	BS	KR
1207	चमोली	74 46	317 53)	-(-5)	-(-5)	T	-(-5)	-(-5)	-(-5)	KR
1208	पिलखोली	100 77	656 136)	-(-5)	D 1)	T	PO	प्रतिदिन DAILY	BS	PR
1209	जैनोली	110 08	566(98)	H(1), P(1),M(1)	-(-5)	T	-(-5)	प्रतिदिन DAILY	BS	PR
1210	भडगाव	116 55	490(85)	M(1)	-(-5)	T	-(-5)	-(-5)	-(-5)	KR
1211	बिगारी	17 81	215(41)	P 1)	-(-5)	S	-(-5)	-(-5)	-(-5)	KR
1212	उपराडी	84 99	424 78)	P(1)	-(-5)	S	PHONE	प्रतिदिन DAILY	BS	PR
1213	नुनिया मुसाफ	29 95	122(27)	P(1),H(1), C 1)	-(-5)	T	-(-5)	-(-5)	-(-5)	KR
1214	जोगादी	69 20	277 57)	H 1)	-(-5)	T	-(-5)	-(-5)	-(-5)	KR
12 5	नसवाड	114 93	339 56	P(1)	- -5)	S	-(-5)	-(-5)	-(-5)	KR

12	13	14	15	16	17	18	19	20	2	1
रानीखेत कैन्ट Ranikhet Cantt (12)		गेहूँ, चावल Wheat, Rice	35.61		69 61	28 74	4 45		Simoli	1196
रानीखेत कैन्ट Ranikhet Cantt (9)		गेहूँ, चावल Wheat, Rice		R 0 40)	34 41	47 75	8.09		Uni	1197
रानीखेत कैन्ट Ranikhet Cantt (14)		गेहूँ, चावल Wheat, Rice			6 48	2 83	0.40		Kuriya Matela	1198
रानीखेत कैन्ट Ranikhet Cantt (16)		गेहूँ, चावल Wheat, Rice			18 21	8 09	2 03		Talla Seema	1199
रानीखेत कैन्ट Ranikhet Cantt (14)		चावल, मडवा Rice, Mandwa			48 97	17 00	2.83		Nawali	1200
रानीखेत कैन्ट Ranikhet Cantt (12)		गेहूँ, चावल Wheat, Rice			15 38	8 50	1 21		Gaira	1201
रानीखेत कैन्ट Ranikhet Cantt (20)		गेहूँ, चावल Wheat, Rice			36 42	9 31	1 62		Naughar	1202
रानीखेत कैन्ट Ranikhet Cantt (18)		गेहूँ, चावल Wheat, Rice		O 0 40)	11 33	6 08	1 21		Tallagaon	1203
रानीखेत कैन्ट Ranikhet Cantt (12)		गेहूँ, चावल Wheat, Rice			14 57	25 90	4 05		Siswa	1204
रानीखेत कैन्ट Ranikhet Cantt (12)	ED	गेहूँ, चावल Wheat, Rice	2 43	GC 5 26)	63 94	65 97	0.40		Tana	1205
रानीखेत कैन्ट Ranikhet Cantt (10)	ED	गेहूँ, चावल Wheat, Rice		CC(2 43)	42 09	29 54	2 02		Saroli	1206
रानीखेत कैन्ट Ranikhet Cantt (12)	ED	गेहूँ, चावल Wheat, Rice			48 16	23 47	2 83		Chameli	1207
रानीखेत कैन्ट Ranikhet Cantt (11)	EO	गेहूँ, चावल Wheat, Rice			41 68	17 00	42 09		Pilkholi	1208
रानीखेत कैन्ट Ranikhet Cantt (12)	EO	गेहूँ, चावल Wheat, Rice	14 57		44.52	42 09	8 90		Jamoli	1209
रानीखेत कैन्ट Ranikhet Cantt (13)	ED	गेहूँ, चावल Wheat, Rice	15 78		56 25	14 16	30 36		Bharhgaon	1210
रानीखेत कैन्ट Ranikhet Cantt (15)	ED	गेहूँ, चावल Wheat, Rice			10 93	2 43	4 45		Chingari	1211
रानीखेत कैन्ट Ranikhet Cantt (15)	ED	गेहूँ, चावल Wheat, Rice			53 42		31 57		Uprari	1212
रानीखेत कैन्ट Ranikhet Cantt (9)	ED	मडवा, चावल Mandwa, Rice			15 38	1 21	13 36		Tuniya Suyal	1213
रानीखेत कैन्ट Ranikhet Cantt (12)	ED	मडवा, चावल Mandwa, Rice			40 07	13 75	15 38		Jogvarhi	1214
रानीखेत कैन्ट Ranikhet Cantt (14	ED	गेहूँ, चावल Wheat, Rice	9 71		46 14	0 40	58 68		Taswarh	1215

ग्राम निर्देशिका

2—रानीखेत तहसील

जन सुविधाए एवं भूमि उपयोग

1	2	3	4	5	6	7	8	9	10	11
1216	कोहियाँ	93 49	188(54)	P(1)	-(-5)	T	PHONE	-(-5)	-(-5)	KR
1217	खग्यार	173.62	280(46)	-(-5)	-(-5)	T	-(-5)	-(-5)	-(-5)	KR
1218	शिलगी	191 42	490(87)	P(1)	-(-5)	S	-(-5)	-(-5)	-(-5)	KR
1219	पीपल खण्ड	148 12	175(31)	-(5-10)	-(-5)	S	-(-5)	-(-5)	-(-5)	KR
1220	टूना कोट	135 17	373(59)	P(1)	-(-5)	T	-(-5)	-(-5)	BS	KR
1221	डौनी	69 20	111(18)	-(-5)	-(-5)	T	-(-5)	-(-5)	-(-5)	KR
1222	तिरोला	237 56	315(55)	-(-5)	-(-5)	T,S	-(-5)	-(5-10)	BS	KR
1223	रूमा	107 66	9(3)	-(-5)	-(-5)	S	-(-5)	-(-5)	BS	KR
1224	मौला	181 30	388(63)	P(1)	-(-5)	S	-(-5)	-(-5)	-(-5)	KR
1225	महर खोला	91 06	151(29)	-(-5)	-(-5)	S	-(-5)	-(-5)	-(-5)	KR
1226	बिल्लेख	43 71	176(29)	P(1),M(1)	-(-5)	S	-(-5)	-(-5)	-(5-10)	KR
1227	मन्डल कोट	107 65	218(36)	-(-5)	-(-5)	S	-(-5)	-(-5)	-(-5)	KR
1228	कोरड	45 33	33(8)	-(-5)	-(-5)	S	-(5-10)	-(-5)	-(-5)	KR
1229	बिमाल कोट	116 96	371(60)	P(1)	-(-5)	S	-(-5)	-(-5)	-(-5)	KR
1230	मल्ला मय	50 59	195 39)	P(1)	-(-5)	S	-(-5)	-(-5)	-5-10)	KR
1231	बिल्लेख	467 02	496(100)	P(1)	-(-5)	S	PO	-(-5)	-(-5)	KR
1232	जितोली	7 28	1 1)	-(-5)	-(-5)	S	-(-5)	-(10+)	-(5-10)	KR
1233	मटेला	96 32	178 36)	-(-5)	-(-5)	S	-(-5)	-(-5)	-(5-10)	KR
1234	हाड़ार्ग	37 64	191(29)	-(-5)	-(-5)	S	PO	-(10+)	-(5-10)	KR
1235	कोटिला	2 42	7 16	-(-5)	-(-5)	S	-(-5)	-(-5)	-(10+)	KR

VILLAGE DIRECTORY

AMENITIES AND LAND USE — RANIKHET TAHSIL—2

12	13	14	15	16	17	18	19	20	2	1
रानीखेत कैन्ट Ranikhet Cantt (14)	ED	गेहूँ, चावल Wheat, Rice			31 97	20 24	41 28		Kothiyan	1216
रानीखेत कैन्ट Ranikhet Cantt (15)		मडवा, चावल Mandwa, Rice	59 09		56 66	51 80	6 07		Khigyar	1217
रानीखेत कैन्ट Ranikhet Cantt (16)	ED	गेहूँ, चावल Wheat, Rice	2 02		99 96		89 44		Shilangi	1218
रानीखेत कैन्ट Ranikhet Cantt (16)	FD	गेहूँ, चावल Wheat Rice			53 02	31 16	63 94		Pipal Khand	1219
रानीखेत कैन्ट Ranikhet Cantt (1)	ED	गेहूँ, चावल Wheat, Rice		R'10 52)	50 18	48 16	26 31		Tuna Kote	1220
रानीखेत कैन्ट Ranikhet Cantt 15)		मडवा, चावल Mandwa, Rice		R(1 21)	19 02	46 54	2 43		Dauni	1221
रानीखेत कैन्ट Ranikhet Cantt (12)	ED	गेहूँ, चावल Wheat, Rice	31 16	R 2 43)	55 44	128 29	20 24		Tipola	1222
रानीखेत कैन्ट Ranikhet Cantt (13)		मडवा, चावल Mandwa, Rice	32 38		39 66	30 76	4 86		Ruma	1223
रानीखेत कैन्ट Ranikhet Cantt (20)		गेहूँ, चावल Wheat, Rice	83 77		39 66	42 09	15 78		Saula	1224
रानीखेत कैन्ट Ranikhet Cantt (17)		गेहूँ चावल Wheat, Rice			46 95	39 66	4 45		Mahar Khola	1225
रानीखेत कैन्ट Ranikhet Cantt (15)		गेहूँ, चावल Wheat, Rice			19 83	15 79	8 09		Belekh	1226
रानीखेत कैन्ट Ranikhet Cantt (14)		गेहूँ, चावल Wheat, Rice			44 92	58 28	4 45		Manilal Kot	1227
रानीखेत कैन्ट Ranikhet Cantt (13)		गेहूँ, चावल Wheat, Rice			11 74	29 54	4 05		Korar	1228
रानीखेत कैन्ट Ranikhet Cantt (14)		गेहूँ, चावल Wheat, Rice			59 09	38 85	19 02		Bisal Kote	1229
रानीखेत कैन्ट Ranikhet Cantt (16)		गेहूँ, चावल Wheat, Rice		O(33 59)	15 38		1 62		Malla Mayon	1230
रानीखेत कैन्ट Ranikhet Cantt (18)		गेहूँ, चावल Wheat, Rice	42 49		99 96	301 10	23 47		Bellekh	1231
रानीखेत कैन्ट Ranikhet Cantt (20)		गेहूँ, चावल Wheat, Rice			6 07		1 21		Jitoli	1232
रानीखेत कैन्ट Ranikhet Cantt (16)		गेहूँ, चावल Wheat, Rice			56 66	36 42	3 24		Matela	1233
रानीखेत कैन्ट Ranikhet Cantt (19)		गेहूँ, चावल Wheat, Rice			12 95	22 67	2 02		Haldwani	1234
रानीखेत कैन्ट Ranikhet Cantt (20)		गेहूँ चावल Wheat, Rice			16 59	18 62	1 21		Kotila	1235

ग्राम निर्देशिका

2—रानीखेत तहसील

वन सुविधाएं एवं भूमि उपयोग

1	2	3	4	5	6	7	8	9	10	11
1236	खिरकी	73 66	19(5)	-(-5)	-(-5)	S	-(-5)	-(10+)	-(5-10)	KR
1237	सल्ला मयू	46.14	106 19)	-(-5)	-(-5)	S	-(-5)	-(-5)	-(-5)	KR
1238	मुखोली	225.82	385(64)	P(1)	-(-5)	S	-(-5)	-(10+)	-(5-10)	KR
1239	धारान	112 91	48(10)	-(-5)	-(5-10)	S	-(-5)	-(-5)	-(-5)	KR
1240	नौवा	48 56	84(11)	-(10+)	-(10+)	S	-(-5)	-(10+)	-(-5)	KR
1241	पुनोली	72.85	86(18)	-(-5)	-(-5)	S	-(-5)	-(10+)	-(10+)	KR
1242	स्याली खेत	136 79	145(28)	P(1),H(1), O(1)	-(-5)	S	-(-5)	-(10+)	-(-5)	KR
1243	हिडाम	115.34	343(57)	P(1)	-(5-10)	S	-(5-10)	-(10+)	-(5-10)	KR
1244	बयेडी	219 75	230(41)	P(1)	-(5-10)	S	-(-5)	-(10+)	-(5-10)	KR
1245	बल्याली	236 34	109(17)	-(-5)	-(-5)	S	-(-5)	-(10+)	-(5-10)	KR
1246	गढमाली	9 71				बैर आबाद			Uninhabited	KR
1247	चाफल	307 57	614 111)	-(-5)	-(-5)	S	-(-5)	-(10+)	-(-5)	KR
1248	दौराव	84 18	169(32)	P(1)	-(-5)	T	-(-5)	-(10+)	BS	KR
1249	बबीना	172 00	292(64)	-(-5)	MGW(1)	T,S	-(-5)	-(10+)	BS	KR
1250	बजोल	66 78	130 28)	P(1)	-(-5)	T	-(-5)	प्रतिदिन DAILY	BS	KR
1251	बम स्यू	169 57	294(86)	P(1)	-(-5)	T,S	PO	प्रतिदिन DAILY	BS	KR
1252	खयूसल कोट	602 60	804 137)	P(1)	-(-5)	S	-(-5)	- 10+)	-(-5)	KR
1253	तुनिया जोमी	27 52	36(5)	-(-5)	-(-5)	S	-(-5)	-(10+)	-(-5)	KR
1254	मलौना	128 29	239 49)	P(1)	-(-5)	S	-(-5)	-(-5)	BS	KR
1255	स्यू	73 66	72 14)	-(-5)	-(5-10)	S	-(-5)	-(-5)	-(-5)	KR

12	13	14	15	16	17	18	19	20	2	1
रानीखेत कैन्ट Ranikhet Cantt (27)		गेहूँ, चावल Wheat, Rice			20 24	52 61	0 81		Khurbi	1236
रानीखेत कैन्ट Ranikhet Cantt (15)		गेहूँ, चावल Wheat, Rice			19 83	13 36	12 95		Talla Mayoun	1237
रानीखेत कैन्ट Ranikhet Cantt (20)		गेहूँ, चावल Wheat, Rice			83 37	135 97	6 48		Musoli	1238
रानीखेत कैन्ट Ranikhet Cantt (19)		गेहूँ, चावल Wheat, Rice			21 04	89 04	2 83		Thararh	1239
रानीखेत कैन्ट Ranikhet Cantt (33)		गेहूँ, चावल Wheat, Rice			19 83	28 33	0 40		Nauna	1240
रानीखेत कैन्ट Ranikhet Cantt (32)		गेहूँ, चावल Wheat, Rice			28 73	17 40	26 72		Punoli	1241
रानीखेत कैन्ट Ranikhet Cantt (26)		गेहूँ, चावल Wheat, Rice			41.68	92 68	2 43		Syali Khet	1242
रानीखेत कैन्ट Ranikhet Cantt (25)		गेहूँ, चावल Wheat, Rice			43.30	69 61	2 43		Hiram	1243
रानीखेत कैन्ट Ranikhet Cantt (28)		गेहूँ चावल Wheat Rice			64 75	112 91	42 09		Bayerhi	1244
रानीखेत कैन्ट Ranikhet Cantt (35)		गेहूँ, चावल Wheat Rice			69 61	164.30	2 43		Balyali	1245
रानीखेत कैन्ट Ranikhet Cantt (39)						6.88	2 83		Gadyali	1246
रानीखेत कैन्ट Ranikhet Cantt (32)		गेहूँ, चावल Wheat, Rice			78 51	219 75	9 31		Chaparh	1247
रानीखेत कैन्ट Ranikhet Cantt (30)	ED	मडवा, चावल Mandwa, Rice			37 64	30 76	15 78		Daurab	1248
रानीखेत कैन्ट Ranikhet Cantt (31)	ED	मंडवा, चावल Mandwa Rice 27 92			73.25	50.59	20 24		Bajuna	1249
रानीखेत कैन्ट Ranikhet Cantt (30)	ED	गेहूँ, मंडवा Wheat, Mandwa			31 16	34.41	1 21		Bajol	1240
रानीखेत कैन्ट Ranikhet Cantt (20)	ED	मंडवा, चावल Mandwa, Rice 28 73			60.30	79 33	1 21	M(2)	Ban Syon	1251
रानीखेत कैन्ट Ranikhet Cantt 25)	ED	मंडवा, चावल Mandwa Rice 18 62		O(0 81)	146 50	414 82	21 85	.	Khayunsal Kot	1252
रानीखेत कैन्ट Ranikhet Cantt (27)	ED	गेहूँ, जौ Wheat, Barley ...			11 33		16 19		Tuniya Joshi	1253
रानीखेत कैन्ट Ranikhet Cantt (24)	ED	गेहूँ, चावल Wheat Rice .		O(1 21)	46 95	77 70	2 43		Malanna	1254
रानीखेत कैन्ट Ranikhet Cantt 28)	ED	मडवा चावल Mandwa, Rice			21 85	48 56	3 25		Syun	1255

1	2	3	4	5	6	7	8	9	10	11
1256	पनढलना	26 71	44(10)	-(-5)	-(-5)	S	-(-5)	-(-5)	-(-5)	KR
1257	महर खोला	21 85	38(7)	-(-5)	MCW(1)	S	-(-5)	-(-5)	-(-5)	KR
1258	नौणा	33 18	84(11)	-(-5)	-(-5)	S	-(-5)	-(-5)	-(-5)	KR
1259	छाती	164 71	64(8)	-(-5)	-(-5)	S	-(-5)	-(-6)	-(-5)	KR
1260	बोहरागाव	99 56	210(40)	P(1)	RP(1)	S,T	-(-5)	-(-5)	BS	KR
1261	डीना	101 58	63(13)	P(1)	-(5-10)	S	-(-5)	-(-5)	-(-5)	KR
1262	ज्याढी	86 20	120(18)	-(-5)	-(5-10)	S	-(-5)	-(-5)	-(-5)	KR
1263	पोखरी	178 88	190(27)	-(-5)	-(5-10)	S	-(-5)	-(-5)	-(5-10)	KR
1264	दिहोली	70 02	396 103)	P(1)	-(5-10)	S	-(-5)	-(5-10)	-(-5)	KR
1265	कालनू	272 36	548(97)	P(1)	-(5-10)	S,T,TK	-(-5)	-(5-10)	-(-5)	KR
1266	खडकिया	20 65	92(15)	P(1)	-(-5)	S,T,O	-(-5)	-(5-10)	-(5-10)	KR
1267	मटीला	274 39	551 92)	P(1)	-(5-10)	S,T,O	-(-5)	-(5-10)	-(5-10)	KR
1268	सिवाली	188 99	374 75)	P(1)	-(-5)	T,S	-(-5)	-(-5)	-(-5)	KR
1269	गढी	181 31	339 68)	P(1)	-(-5)	T,S	-(-5)	-(-5)	-(-5)	KR
1270	चौना	87 42	291(49)	-(-5)	-(-5)	T,S	-(-5)	-(-5)	-(-5)	KR
1271	पाखडा	80 94	340 63)	P 1)	-(-5)	T,S	-(-5)	-(-5)	-(-5)	KR
1272	खरकोली	18 61	71 13)	-(-5)	-(-5)	T,S	-(-5)	-(-5)	-(-5)	KR
1273	दनाण	1) 72	204 34)	P(1)	-(5-10)	S,T,O	-(-5)	-(5-10)	-(5-10)	KR
1274	सूरी	8 83	548 108)	P(1),M 1)	-(5-10)	S,T,O	PO	-(5-10)	-(5-10)	KR
1275	जा	92 27	137 26	P(1)	-(5-10)	S,T,O	-(-5)	-(5-10)	-(5-10)	KR

12	13	14	15	16	17	18	19	20	2	1
रानीखेत कैन्ट Ranikhet Cantt (28)	ED	मडवा, चावल Mandwa, Rice			1.21		25 50		Pandhalna	1256
रानीखेत कैन्ट Ranikhet Cantt (26)	ED	मडवा, चावल Mandwa, Rice			10 52		11 33		Mahar Khola	1257
रानीखेत कैन्ट Ranikhet Cantt (27)		गेहूँ, चावल Wheat, Rice			16.59	15 78	0 81		Nauna	1258
रानीखेत कैन्ट Ranikhet Cantt (35)		गेहूँ, चावल Wheat Rice		O(1 21)	42 49	40 07	80 94		Chati	1259
रानीखेत कैन्ट Ranikhet Cantt (30)	ED	गेहूँ, चावल Wheat, Rice		O(2 43)	27 92		69 21		Bohargaon	1260
रानीखेत कैन्ट Ranikhet Cantt (3)	ED	गेहूँ, चावल Wheat, Rice			12 14	57 47	31 97		Dina	1261
रानीखेत कैन्ट Ranikhet Cantt (32)		गेहूँ, चावल Wheat, Rice			27 11	46 54	12 55		Jyarhi	1262
रानीखेत कैन्ट Ranikhet Cantt (32)		मडवा, चावल Mandwa, Rice			38 45	9 31	131 12		Pokhari	1263
रानीखेत कैन्ट Ranikhet Cantt (6)		गेहूँ, चावल Wheat, Rice			46 14	21 45	2 43		Deholi	1264
रानीखेत कैन्ट Ranikhet Cantt (4)	ED	गेहूँ, चावल Wheat, Rice			103 60	166 33	2 43		Kalnu	1265
रानीखेत कैन्ट Ranikhet Cantt (1)		गेहूँ, चावल Wheat, Rice	5 67		10 93		4 05		Kharkiya	1266
रानीखेत कैन्ट Ranikhet Cantt (6)		गेहूँ, चावल Wheat, Rice	48 15		150 55	63 95	11 74		Matila	1267
रानीखेत कैन्ट Ranikhet Cantt (5)	ED	गेहूँ, चावल Wheat, Rice			73 66	46 53	68 80		Siwali	1268
रानीखेत कैन्ट Ranikhet Cantt (4)		गेहूँ, चावल Wheat, Rice			75 68	103 61	2 02		Garhi	1269
रानीखेत कैन्ट Ranikhet Cantt (5)		गेहूँ, चावल Wheat, Rice			35 22	24 28	27 92		Chauna	1270
रानीखेत कैन्ट Ranikhet Cantt (4)		गेहूँ, चावल Wheat, Rice			51 80	27 12	2 02		Pakhura	1271
रानीखेत कैन्ट Ranikhet Cantt (5)		गेहूँ, चावल Wheat, Rice			10 52	7 28	0 81		Kharkani	1272
रानीखेत कैन्ट Ranikhet Cantt (7)		गेहूँ, चावल Wheat, Rice	48 97		54 23	18 62	8 90		Inarh	1273
रानीखेत कैन्ट Ranikhet Cantt (8)		गेहूँ, चावल Wheat, Rice	59 90		78 10	66 78	4 05		Soori	1274
रानीखेत कैन्ट Ranikhet Cantt (6)		गेहूँ, चावल Wheat Rice	12 14		56 66	22 26	1 21		Jala	1275

1	2	3	4	5	6	7	8	9	10	11
1276	डोल	67 18	63(14)	P(1)	-(5-10)	S,O	-(-5)	- 5-10)	-(5-10)	KR
1277	डुगरा	125 06	157(30)	P(1)	-(-5)	T	-(-5)	-(-5)	-(-5)	KR
1278	खुडोली	68.39	115(20)	P(1)	-(-5)	T	- -5)	- -5)	-(-5)	KR
1279	खान	80 95	242(41)	P(1)	H(1)	T	-(-5)	-(-5)	-(-5)	KR
1280	मगड़ोली	74 46	80(13)	P(1)	H(1)	T	PO	-(-5)	-(-5)	KR
1281	रिकों लगा पाजीना	66 37	86(17)	P(1)	H(1)	F	-(-5)	प्रतिदिन DAILY	-(-5)	KR
1282	जाख	27 52	49(7)	P(1)	-(-5)	T	-(-5)	-(5-10)	-(-5)	KR
1283	बहरौन	35 21	95(13)	P(1)	-(-5)	T	-(5-10)	-(-5)	- -5)	KR
1284	बखौना	34 40	112(21)	-(-5)	-(-5)	T	-(-5)	-(-5)	-(-5)	KR
1285	सकडोहा	56 26	22(4)	P(1)	-(-5)	S	-(-5)	-(-5)	-(-5)	KR
1286	बलनी	107.25	80(9)	P(1)	-(10 +)	F	-(10 +)	- -5)	-(-5)	KR
1287	जनता	52 21	172(24)	-(-5)	-(-5)	S	-(-5)	-(-5)	BS	KR
1288	शहरौं	72 85	6(2)	PUC(1)	-(-5)	T	-(-5)	-(-5)	-(-5)	KR
1289	ईढा	138 41	144(26)	P(1)	- -5)	F	PO	- -5)	-(-5)	KR
1290	मान्डा	86 20	94(17)	-(-5)	D(1)	T	-(-5)	-(-5)	-(-5)	KR
1291	नौगाव	167 55	294 70)	P 1)	- -5)	S,C	-(5-10)	- -5)	-(-5)	KR
1292	पनौरा	56 26	22 5)	-(10+)	-(10+)	O	-(10+)	-(10+)	-(10+)	KR
1293	मुनिया कोट	65 16	150 25)	-(-5)	-(-5)	T	-(-5)	-(-5)	-(10+)	PR
1294	पनौना	43 90	97(15)	P(1)	-(-5)	T	- -5)	-(-5)	-(10+)	KR
1295	गडस्यार	199 11	642(118)	P(1)	(5)	T	-(-5)	-(-5)	-(5)	KR

12	13	14	15	16	17	18	19	20	2	1
रानीखेत कैन्ट Ranikhet Cantt	(29)	गेहूँ, चावल Wheat, Rice	29 54		26 72	9 71	1 21		Dol	1276
रानीखेत कन्ट Ranikhet Cantt	(20)	मडवा, चावल Mandwa, Rice		TW(3 24)	59 09		62 73		Dungra	1277
रानीखेत कैन्ट Ranikhet Cantt	(20)	मडवा, चावल Mandwa, Rice			35 21		33 18		Khudholi	1278
रानीखेत कैन्ट Ranikhet Cantt	(20)	मडवा चावल Mandwa, Rice	4 05	TW 4 05)	31 57		41 28		Khan	1279
रानीखेत कैन्ट Ranikhet Cantt	(20)	मडवा, चावल Mandwa, Rice			17 80		56 66		Mangdoli	1280
रानीखेत कैन्ट Ranikhet Cantt	(29)	मडवा, चावल Mandwa, Rice	4 05		20 24		42 08		Rikosha Lagga	1281
रानीखेत कैन्ट Ranikhet Cantt	(30)	मडवा, चावल Mandwa, Rice	13 76				13 76		Pajina Jakh	1282
अल्मोडा Almora	(20)	मडवा, चावल Mandwa, Rice			15 78		19 43		Baharon	1283
अल्मोडा Almora	(25)	मडवा, चावल Mandwa, Rice	0 81	GC(2 43)	21 04		10 12		Bakhina	1284
रानीखेत कैन्ट Ranikhet Cantt	(28)	मडवा, चावल Mandwa, Rice			17 00		39 26		Sakdina	1285
अल्मोडा Almora	(31)	मडवा, चावल Mandwa Rice	4 05		26 31		76 89		Balni	1286
अल्मोडा Almora	(30)	मडवा, चावल Mandwa, Rice			29 14		23 07		Janta	1287
अल्मोडा Almora	(30)	मडवा, चावल Mandwa, Rice			18 21		54 64		Shaharon	1288
अल्मोडा Almora	(28)	मडवा, चावल Mandwa, Rice			49 78		88 63		Irha	1289
अल्मोडा Almora	(28)	मडवा, चावल Mandwa, Rice	2 14		36 83		37 23		Kanda	1290
अल्मोडा Almora	(27)	मडवा, चावल Mandwa, Rice	2 02	TW(0 81)	74 07		90 65		Naugaon	1291
अल्मोडा Almora	(23)	गेहूँ, चावल Wheat, Rice		R 6 48)	25 90		23 88		Panaura	1292
अल्मोडा Almora	(27)	मडवा चावल Mandwa, Rice	6 88		36 42	18 22	3 64		Suniya Kote	1293
अल्मोडा Almora	(30)	गेहूँ, चावल Wheat, Rice			29 14		14 16		Pajina	1294
अल्मोडा Almora	(28)	मडवा चावल Mandwa, Rice	21 04		2 43	114,13	61 51		Garsyari	1295

1	2	3	4	5	6	7	8	9	10	11
1296	मडका	78 11	148(25)	-(-5)	-(-5)	T	-(-5)	-(-5)	-(-5)	KR
1297	हरानी	59.09	245(41)	-(-5)	-(-5)	T	-(-5)	-(-5)	-(-5)	KR
1298	बोनियागाव	61 11	153(28)	-(-5)	-(-5)	T	-(-5)	-(-5)	-(-5)	PR
1299	कोटली	52 21	21(5)	-(5-10)	-(5-10)	S	-(-5)	-(5-10)	-(5-10)	PR
1300	सोनी	28 33	21(4)	-(-5)	-(-5)	T	-(-5)	-(-5)	-(5-10)	PR
1301	मिरोली	20 64	39(6)	-(-5)	-(-5)	T	-(-5)	-(5-10)	-(5-10)	KR
1302	बेडगाव	113 72	154(26)	P(1)	-(-5)	T	-(10+)	-(-5)	-(-5)	PR
1303	अरिया कान्डे	115 74	292(55)	-(-5)	-(5-10)	S,O	PO	-(5-10)	-(5-10)	KR
1304	सौभौडा	35 61	12(11)	-(-5)	-(-5)	T	-(-5)	-(-5)	-(5-10)	KR
	वन क्षेत्र									
F-1	जौरासी रैंज	8 230 64	37(12)	P(1)	-(10+)	F	-(10+)	-(10+)	-(10+)	KR,PR
F-2	सोहबा	16,816 20	2(2)	-(10+)	-(10+)	O	-(10+)	-(10+)	-(10+)	PR
F-3	द्वाराहाट		60(35)	-(10+)	-(10+)	F	-(10+)	-(10+)	-(10+)	KR
F-4	सौमे वर	N A	82(16)	-(10+)	-(10+)	F	-(10+)	-(10+)	-(10+)	KR
F-5	रानीखेत	12 236 49	574 179)	-(10+)	-(10+)	F	-(10+)	-(10+)	-(10+)	KR
F-6	अल्मोड़ा	N A	22(14)	-(10+)	-(10+)	F	-(10+)	-(10+)	-(10+)	KR
F-7		N A	115(31)	-(10+)	-(10+)	F	-(10+)	-(10+)	-(10+)	KR

12	13	14	15	16	17	18	19	20	2	1
अल्मोडा Almora	(28)	मडवा, चावल Mandwa, Rice	10 12		38 45		29 54		Sarka	1296
अल्मोडा Almora	(27)	मडवा, चावल Mandwa, Rice	2 43		29 54		27 12		Hararı	1297
अल्मोडा Almora	(28)	मडवा, चावल Mandwa, Rice	4 05	TW(0 81)	44 12	11 33	0 80		Olıyagaon	1298
अल्मोडा Almora	(26)	मडवा, चावल Mandwa, Rice	14 16		17 00		21 05		Kotalı	1299
अल्मोडा Almora	(26)	मडवा, चावल Mandwa, Rice			8 90		19 43		Sonı	1300
अल्मोडा Almora	25)	गेहूँ, चावल Wheat, Rice	5 26	TW(0 81)	9 31		5 26		Sırolı	1301
अल्मोडा Almora	(26)	गेहूँ, मडवा Wheat, Mandwa	10 93		32 78		70 01		Bergaon	1302
रानीखेत कैन्ट Ranikhet Cantt	(7)	गेहूँ, चावल Wheat, Rice	9 71		51 80	45 73	8 50		Alıya Kande	1303
अल्मोडा Almora	(26)	मडवा चावल Mandwa Rice	2 02		10 52		23 07		Sımaura	1304
									Forest-Range	
रानीखेत कैन्ट Ranikhet Cantt	(32)	गेहूँ, चावल Wheat, Rice	8,230	64					Jaurası Range	F-1
रानीखेत कैन्ट Ranikhet Cantt	(55)	गेहूँ, चावल Wheat, Rice	16,816	20					Lohaba	F-2
रानीखेत कैन्ट Ranikhet Cantt	(60)	गेहूँ, चावल Wheat, Rice	..						Dwarahat	F-3
रानीखेत कैन्ट Ranikhet Cantt	(70)	गेहूँ, चावल Wheat, Rice							Someshwar	F-4
रानीखेत कैन्ट Ranikhet Cantt	(5)	गेहूँ, चावल Wheat, Rice	12,236	49					Ranıkhet	F-5
अल्मोडा Almora	(41)	गेहूँ, चावल Wheat, Rice	NA						Almora	F-6
अल्मोडा Almora	(48)	गेहूँ, चावल Wheat, Rice	NA							

3—अल्मोड़ा तहसील

3—Almora Tahsil

ग्रामो की वर्णानुक्रम सूची

अल्मोडा तहसील

क्रम स०	ग्राम का नाम	लोकेशन कोड न०	क्रम स०	ग्राम का नाम	लोकेशन कोड न०	क्रम स०	ग्राम का नाम	लोकेशन कोड न०
1	2	3	1	2	3	1	2	3
1	अधेली तिवाडी	454	36	उल्सेटी	511	71	कलाटी	488
2	अझौरा	35	37	उसकूना	286	72	कलेत	95
3	अडीठा	495	38	ऊँचा बोडा गूंठ	930	73	कलेत	469
4	अडचाली	864	39	ऐडाधो	86	74	कलोटा	53
5	अधर कणी	444	40	ऐडी खान	211	75	कलोलो	850
6	अधार माफी	379	41	ऐचोलो	537	76	कलौटा	780
7	अधुरिया	62	42	आकाली	119	77	कलौटिया	349
8	अधेली सुनार	413	43	ओलियागाव	115	78	कलौन	191
9	अनरसा	200	44	ओलीगाव	870	79	कसून	297
10	अनरिया कोट	492	45	औडा गूंठ	17	80	कसेड मन्या	902
11	अनोली नयाबाद	922	46	ककडति	94	81	कमाण	208
12	अन्डोली	595	47	ककगढो	29	82	कहना	601
13	अन्डोली	744	48	कछियोला	770	83	काकड लगा चुपडा	817
14	अमखोली	128	49	कटारमल गूंठ	334	84	काचूला	204
15	अमोध	836	50	कटौजिया मय गूंठ	229	85	काण्डा गूंठ	804
16	अलैमुप्याल	193	51	कठौलो	550	86	काण्डा तल्ला	705
17	अमौटा	513	52	कनरा	593	87	काण्डे	121
18	आगर रौल कुडी	39	53	कनाव	460	88	काण्डे	628
19	आटी	822	54	कनारी	907	89	काण्डे	750
20	आनुली	560	55	कनाल बूगा	294	90	काना पोखरी	926
21	आर तोला	686	56	कनेडी	783	91	काना महर काना	851
22	आरा मलपट्ट	798	57	कनेली	369	92	कानो	729
23	इनाकोट	143	58	कन्या	834	93	काफफी	731
24	इसलना माफी	131	59	कपकोट	886	94	काभडी	794
25	उज्यौला	493	60	कपकोली	723	95	काला डुगर	649
26	उत्योली	22	61	कफचोन	357	96	काला भाटी	400
27	उटया	201	62	कफल कोट	351	97	कार्ला कोटुली	203
28	उडलगाव	173	63	कफानो	815	98	काली पाटली	861
29	उडियार	725	64	कमी खोला	318	99	काली बैसाली	894
30	उडियारी	317	65	कयाला	328	100	किमना	827
31	उडियारी	688	66	कलटानी	545	101	किरडा तल्ला	135
32	उनरौडा चुडौडा	44	67	कलटानी मध्ये बिजरठिया	542	102	किरडा मल्ला	138
33	उदाल कोट	335	68	कलनौटिया	401	103	कीना लगा पूरा सोली	579
34	उन्यूडा	567	69	कलवानी	575	104	कुचर	467
35	उमेर	239	70	कलसीमा	517	105	कुजाडी	376

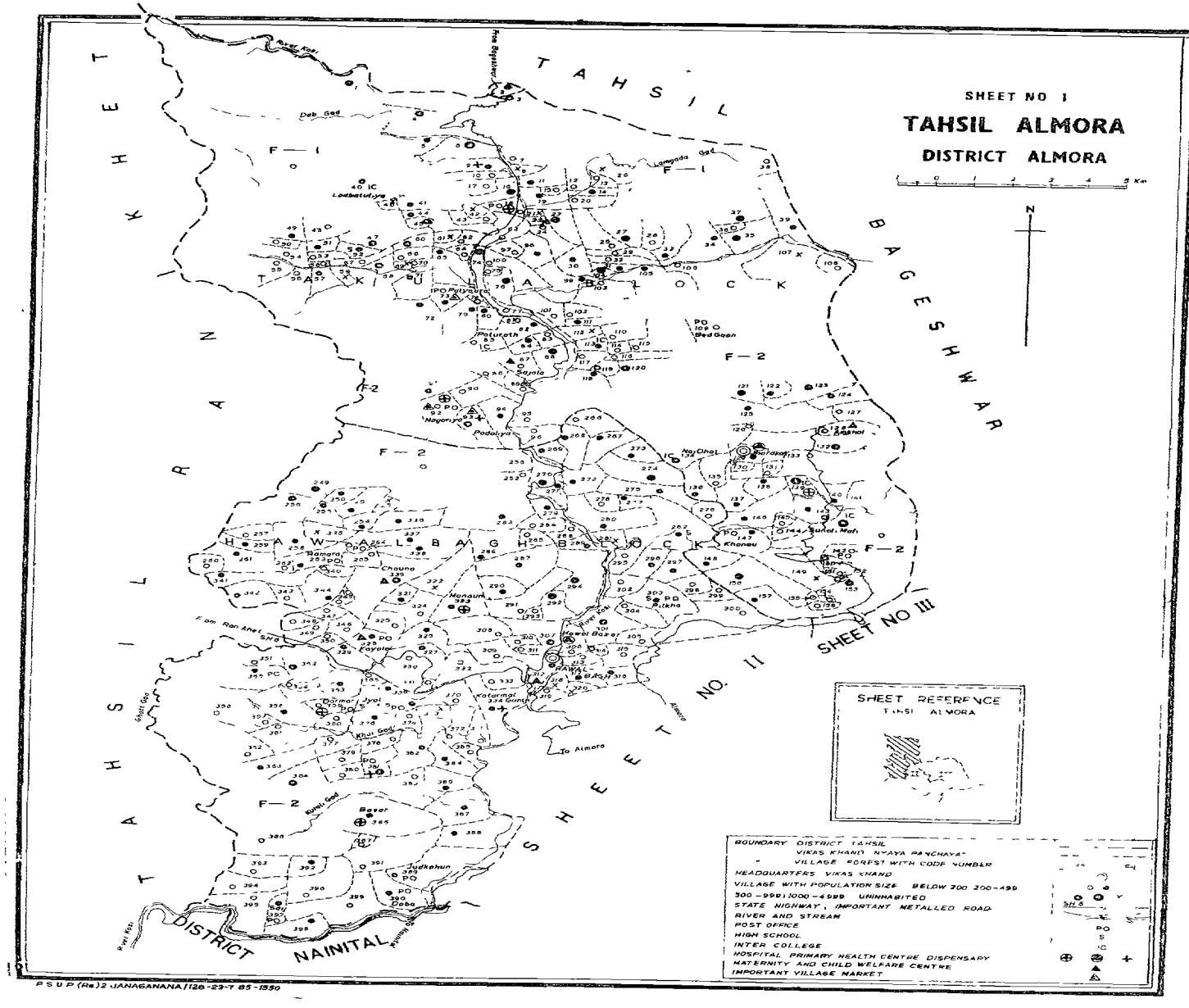

P S U P (Re) 2 JANAGANANA/126-23-T 85-1550

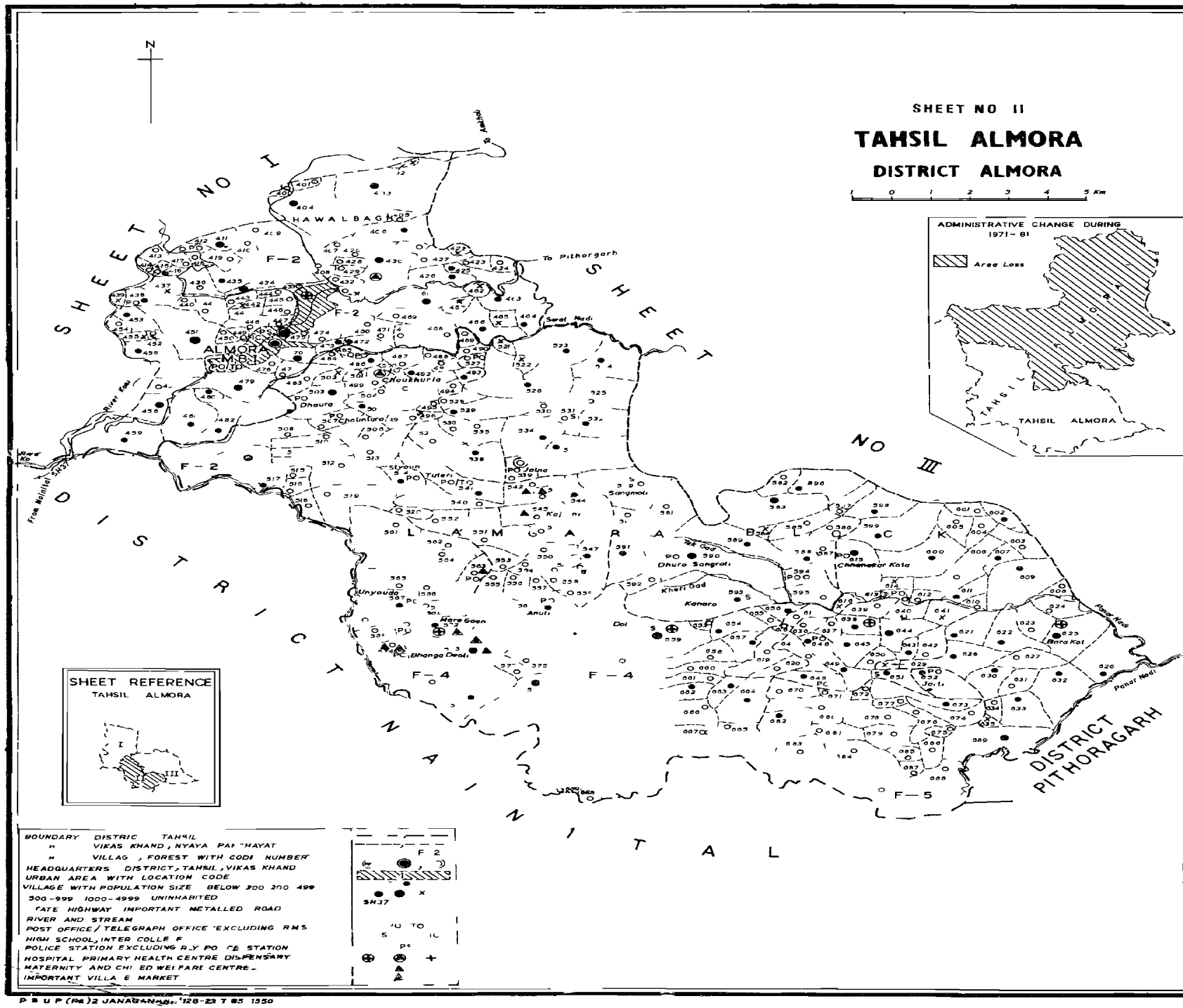

P B U P (R&I)2 JANAGANANA 128-23 T 85 1550

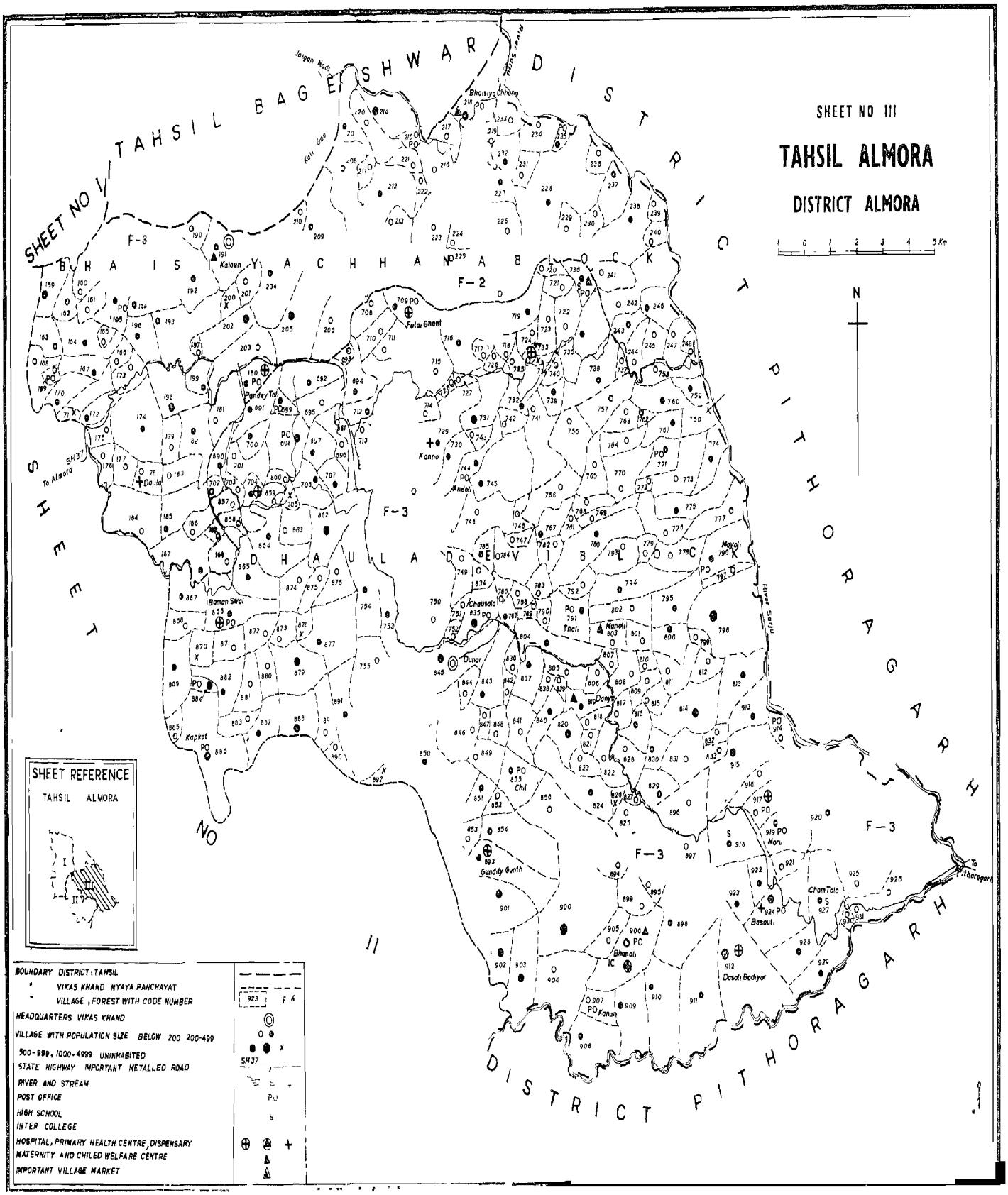
SHEET NO III
TAHSIL ALMORA
DISTRICT ALMORA
0 1 2 3 4 5 Km
N
SHEET NO IV
SHEET NO II
TAHSIL BAGESHWAR
DISTRICT PITHORAGARH
BHAISYACHHANA BLOCK
DHAULADEVI BLOCK
F-1
F-2
F-3
F-3
F-3
F-3
Jalgan Nadi
Bhaisiya Chhang
Kalaun
Fulia Ghant
Pandey Tok
Kanna
Daula
Andoli
Baman Sera
Kapkot
Chausala
Dunar
Thati
Manali
Danya
Chil
Gundity Gunth
Bhanoli
Kanan
Maru
Basauli
Dasoli Bodiyar
Cham Tola
Mayali
To Almora
To Pithoragarh
SH 37
SHEET REFERENCE
TAHSIL ALMORA
BOUNDARY DISTRICT, TAHSIL
" VIKAS KHAND NYAYA PANCHAYAT
" VILLAGE, FOREST WITH CODE NUMBER
HEADQUARTERS VIKAS KHAND
VILLAGE WITH POPULATION SIZE BELOW 200 200-499
500-999, 1000-4999 UNINHABITED
STATE HIGHWAY IMPORTANT METALLED ROAD
RIVER AND STREAM
POST OFFICE
HIGH SCHOOL
INTER COLLEGE
HOSPITAL, PRIMARY HEALTH CENTRE, DISPENSARY
MATERNITY AND CHILD WELFARE CENTRE
IMPORTANT VILLAGE MARKET

ग्रामो की वर्णानुक्रम सूची

अल्मोड़ा तहसील

क्रम स०	ग्राम का नाम	लोकेशन कोड न०	क्रम स०	ग्राम का नाम	लोकेशन कोड न०	क्रम स०	ग्राम का नाम	लोकेशन कोड न०
1	2	3	1	2	3	1	2	3
106	कुजाल उर्फ ओर खेत	641	141	क्वीटी	694	176	खौडी	342
107	कुजेली	848	142	क्वेटा	658	177	खौडी	767
108	कुटगोली	409	143	क्वैराला	341	178	खॉकर	664
109	कुटोली	645	144	क्वैराली	330	179	खाकरी गूँठ	209
110	कुणा कोली	807	145	क्वैराली	692	180	खूट	382
111	कुनेता गूँठ	437	146	खकोली	24	181	गजार	635
112	कुन्यूडा	483	147	खगमरा कोट	478	182	गजोल	324
113	कुमड	761	148	खडकूना	368	183	गढतीर	373
114	कुमान	394	149	खडखोली	863	184	गढवाली	329
115	कुमाल्मो	623	150	खडाऊँ	147	185	गणाऊँ	673
116	कुमौनी मय गूँठ	198	151	खत्याडी	451	186	गधोली	292
117	कुरचौन	352	152	खनौन	302	187	गन्धक	713
118	कुरौली	51	153	खस्सौडा	559	188	गरगूँठ	447
119	कुरी	607	154	खसपाडा	695	189	गल्नी	814
120	केरना	336	155	खाडी	126	190	गल्ली बस्यूर मय चक बुन काण्डे	256
121	कौडिया मठ	897	156	खाडी खेत माफी	112	191	गागिल	295
122	कोकिलागाँव	551	157	खाडी सुनारगाव	71	192	गिरचौला	690
123	कोट महर बिन्द	849	158	खानकरी खालसा	210	193	गुजिया छाना	743
124	कोट्यूडा	157	159	खाली गूँठ	728	194	गुठोली	568
125	कोट्यूडा	806	160	खास तिलाडी	195	195	गुडोली (ओड बडोलो)	847
126	कोट्यूडा खालसा	230	161	खिरौली	491	196	गुडोली लग्गा कोट	852
127	कोटली गूँठ	712	162	खीना	868	197	गुणादित्य गूँठ	893
128	कोटा	228	163	खीरा कोट	23	198	गुरडा	754
129	कोटिला	752	164	खीरा कोट	96	199	गुरना	344
130	कोटूली	321	165	खुडयारी	216	200	गुरुण्डा	16
131	कोटेश्वर	727	166	खुडियारी	737	201	गुरेणा	584
132	कोतवालगाव	122	167	खूना	838	202	गूना	408
133	कोत	891	168	खूनी	592	203	गैराड	734
134	कोना	759	169	खेती	771	204	गैराड तल्ला	730
135	काटली	1	170	खेतीगाव	772	205	गैराड मल्ला	738
136	कुँज किमोना	243	171	खेनी पाण्डे	610	206	गैला कोट	883
137	कुँज गूँठ	710	172	खेती लग्गा सिन्धी	779	207	गोठ्यूडा गूँठ लग्गा फुलाई	717
138	कुँज बरगल	183	173	खेर्दा	486	208	गोलना कडहिया	431
139	कुँज रतौडा	181	174	खैरबान	661	209	गोलने	70
140	कुँजार	642	175	खोना	698	210	गौना	526

ग्रामों की वर्णानुक्रम सूची
अल्मोड़ा तहसील

क्रम स०	ग्राम का नाम	लोकेशन कोड न०	क्रम स०	ग्राम का नाम	लोकेशन कोड न०	क्रम स०	ग्राम का नाम	लोकेशन कोड न०
1	2	3	1	2	3	1	2	3
211	गौली	820	246	चुराडी	145	281	जाख कटायत छाना	299
212	गौली महर	888	247	चोकुना	632	282	जाख तेवाडी	887
213	गगनाडी	516	248	चौखुरिया	500	283	जाख नौली	671
214	गगला कोटली	146	249	चौडा	105	284	जाख सौढा	155
215	ग्वाड तल्ला	858	250	चौटा	571	285	जाजर	762
216	ग्वाल मल्ला	857	251	चौडा	585	286	जाठुरी गूँठ	242
217	ग्वाला कोट	270	252	चौ.ा	773	287	जा । धौलाड	74
218	घटयू डी	895	253	चौडिया	629	288	जाल बगडा	702
219	घतोली	316	254	चौन डंगरी	898	289	जिफल्टा	540
220	घुरकुना	732	255	चौनली तल्ला	487	290	जीतड गूँठ	7
221	घुरसान गूँठ	435	256	चौनली मल्ली	504	291	जूड कफ्न	389
222	चौडिया	669	257	चौना	339	292	जोग्यूडा डाला कोट	179
223	चक डोला	810	258	चौना तल्ला	766	293	जोल ग्वाड	372
224	चगेठी	903	259	चौना मनार	748	294	जोस्याणा	315
225	चनोली	57	260	चौमू	509	295	जिगल	244
226	चनोली	182	261	चौबेठी	703	296	जिगोली मय चक तोली	910
227	चनौदा	18	262	चौसली	459	297	जैचोली	76
228	चमकाना	914	263	चौसाला	855	298	ज्यूला	271
229	चमतोला	927	264	चौतरा	507	299	ज्योली	305
230	चमुवा	719	265	चाण	386	300	ज्योली	375
231	चमुवा गूँठ	724	266	छतोला	525	301	झनोली	97
232	चम्पा	362	267	छनलाता	792	302	झमेड टाना	472
233	चल्थी	745	268	छाना	347	303	झाड कोट	129
234	चल्थी लग्गा खट्योला	774	269	छाना	419	304	झाल डुंगरा	609
235	चापड	701	270	छाना	878	305	झिजाड	137
236	चामी	862	271	छाना खरकोटा	615	306	टकोली	346
237	चितई तेवाडी	426	272	छानी	196	307	टकोली	801
238	चितई पन्त	425	273	छानी ल्वेसाल	6	308	टगुडवा	720
239	चितोला	799	274	छलार मुस्योली लभगा पौखडा	310	309	टाडिक	468
240	चिनौना	249	275	छोटा चीन उर्फ विनायक	58	310	टना	82
241	चिमखोली	776	276	जडिया खानी	108	311	टाडी	371
242	चिरौसिन मिनट	678	277	जमनी	652	312	ि कर	596
243	चिराला	165	278	जलना	539	313	टाँक	774
244	चिल	855	279	जाख	620	314	ठाट	391
245	चुपडा	602	280	जाख	666	315	ठाट	544

ग्रामो की वर्णानुक्रम सूची

अल्मोडा तहसील

क्रम स०	ग्राम का नाम	लोकेशन कोड नं०	क्रम स०	ग्राम का नाम	लोकेशन कोड न०	क्रम सं०	ग्राम का नाम	लोकेशन कोड न०
1	2	3	1	2	3	1	2	3
316	ढाट बगला	432	351	टौन सुनार	46	386	दयार कोट	597
317	ठाडा मढैणा	523	352	ढौरा	603	387	दयाल	557
318	डणाऊँ	833	353	ढौला ओखली	502	388	दसौनी बडियार	912
319	डमरिया	617	354	तडकोट	854	389	दसौ	187
320	डसौली	824	355	तडैनी	663	390	दाडिम खेत (दीडम)	826
321	डामर	662	356	तरुना	247	391	दाडिम खो ा	279
322	डाल	388	357	तल कोट	687	392	दाडिमी	689
323	डाना कोट	185	358	तल ड	453	393	दाडिमी उडियार	520
324	डिगरा	27	359	तलाट गूठ	8	394	दिगोली	167
325	डिगरी गूठ	715	360	तलाड बाडी	452	395	दिबडिया	160
326	डीना पानी	402	361	तल्ली तोली	533	396	दियार खोली	830
327	डोटियालगाव	132	362	तापडी	758	397	दियारी	205
328	डोबा	390	363	तालड	875	398	दियारी कूना	190
329	डोल	659	364	तिवरमुची	260	399	दिल कोट	374
330	डोल पोखरा	356	365	तिलौरा	272	400	दुगाल खोला	480
331	डोल बगला	653	366	तीता कोट	15	401	दुनाड	845
332	डौनी	2	367	तुडिया	484	402	देबनला	546
333	डागी खोला तल्ला	261	368	तुलना	832	402	देवला सीडी	925
334	डागा खोला मल्ला (खामकटा)	259	369	तुलेडी	541	403	देवली	481
335	डाडा काण्डा	262	370	तोला गूंठ	10	405	देवलो	665
336	डुँगर लेख	217	371	तोली	697	406	देवली खान	355
337	डुगरा	900	372	त्याडी खान	408	407	देवारा	164
338	डुँगरी	174	373	त्यूनरा	611	408	दौ	668
339	डुगरी ओलिया	49	374	थपनिया	274	409	दौला	178
340	डुँगरी तल्ली	675	375	थली	791	410	दौला	797
341	डुँगरी मल्ली	676	376	थापला	123	411	दौलो गाढ	829
342	डौठा	566	377	थामथोलो	630	412	द्रयोतला गूठ	751
343	ढटबालगाव	398	378	थाला गूठ	225	413	धउसीमी	457
344	ढामुक जोशी	61	379	थिकना	212	414	धन खोली	489
345	ढामुक पतरिया	78	380	थिरौला	777	415	धन्याल	184
346	ढामुक पिनाथ गूट	63	381	दढम ड	359	416	धमुवा कनौला	418
347	ढुमरागाव साह	31	382	दढमाडी	613	417	धमोली	177
348	ढैली	353	383	दन्या	819	418	धसपढ	755
349	ढैली	534	384	दन्या लगा धूरा	790	419	धामस	381
350	ढैली कुँज	614	385	दन्योली	631	420	धार	768

ग्रामो की वर्णानुक्रम सूची

अल्मोड़ा तहसील

क्रम स०	ग्राम का नाम	लोकेशन कोड नं०	क्रम स०	ग्राम का नाम	लोकेशन कोड न०	क्रम सं०	ग्राम का नाम	लोकेशन कोड न०
1	2	3	1	2	3	1	2	3
421	धार खोला	563	456	नायल गूंठ	213	491	नौली	171
422	धारी	166	457	नायल धुरा	929	492	न्योली	245
423	धारी	384	458	नारायण तेवाडो देवाल	433	493	पकौन	811
423	धारी मय गूठ	763	459	नारायण देवल	169	494	पचगाव	309
425	धुनोली	219	460	नाली तल्ली	237	495	पचीमी	4
426	धूरका देवी गूठ	605	461	नाली मल्ली	238	496	पजेना	684
427	धुरा	760	462	नावली	107	497	पजेल	786
428	धुरा (जोशी धूरा)	538	463	निरई	657	498	पटगल्या	872
429	धुराल मटाना	543	464	निरई सैल धार	113	499	पटोली	553
430	धुरा सग्रोली	590	465	निसनी	499	500	पठुरा	258
431	धूनी रौतेला	588	466	निस नैली	224	501	पडाई	841
432	धौणा	569	468	नैकणा	56	502	पडोलिया	93
433	धौल नैली	226	468	नैकणा गूठ	809	503	पडोली	236
434	धौलरा	9	469	नैकाना	322	504	पण कोट	255
435	ध्याडी	917	470	नैकाना	714	505	पतलना	354
436	ध्युना	75	486	नैणी	163	506	पतलिया	393
437	ध्यूनी धौनी	594	487	नैणी	552	507	पथरौला नयाबाद गूठ	778
438	नकुटी माफी	257	488	नैणी कुम स्याल	450	508	पनेरगाव	124
439	नगोरिया	92	489	नैणी गूंठ	241	509	पन्थगाव	48
440	ननकाण्डे	86	490	नैनी फुलोरी	788	510	पपगाड	722
441	नपान ज्यूला	268	471	नैनोली	283	511	पपडमनी	428
442	नया सिर कोट	840	472	नैनोली	787	512	पपेरा	102
433	नया सग्रोली	644	473	नैन नायल	765	513	पपोली	325
444	नरोला बगड गूंठ	21	474	नैल पड	736	514	पपोली	608
445	नाई खोला (दुनागाँव)	436	475	नल लगा रेला कोट	416	515	पपोली	920
446	नाई छीन	134	476	नौगाव	116	516	पभ्या	232
447	नाकोट	34	477	नौगाँव	333	517	पया	117
448	नाकोट	287	478	नौगाव	634	518	पलना	505
449	नाकोट	865	479	नौगाव	879	519	पल्यूडा	73
450	नाग जोशी	50	480	नौगाव गूठ	340	520	पल्यू मय चक	192
451	नाग भाकुनी	26	481	नौरा	869	521	पाखुरा	301
452	नाग हरनाल	43	482	नौला	364	522	पाटा	825
453	नाटाडोल	576	483	नौला	859	523	पाटिया	156
454	नयक	240	484	नौली	618	524	पाठक	131
455	नायक	890	485	नौली	624	525	पाण्डे खोला	413

ग्रामो की वर्णानुक्रम सूची

अल्मोडा तहसील

क्रम स०	ग्राम का नाम	लोकेशन कोड नं०	क्रम स०	ग्राम का नाम	लोकेशन कोड न०	क्रम सं०	ग्राम का नाम	लोकेशन कोड न०
1	2	3	1	2	3	1	2	3
526	पाण्डे तोली	180	561	फल्टिया	908	596	बमन तिलाडी	194
527	पाथर कोट	326	562	फल्या अर्जुन राउ	80	597	बमन फाल्या	77
528	पाभो	769	563	फल्याट	837	598	बमन खान	866
529	पालडी गाढ	474	564	फल्याटी	106	599	बमोरी खालसा	248
530	पालडी गाढ लग्गा चौरा	471	565	फल्याभना राठ	72	600	बयाला	68
531	पालडी गूठ	909	566	फल्या मल्ला खोली	79	601	बरगल	162
532	पाली	901	567	फारा खोली	795	602	बरगला	549
533	पिठौनी	464	568	फुलई अगेठी	733	603	बरम लग्गा चौकुना	627
534	पितना	600	569	फुलई गूँठ	709	604	बरोली बाडो	844
535	पियराड माफी	276	570	फूटा	606	605	बलम	396
536	पिलखा	303	571	बक स्वाढ	679	606	बलमा	532
537	पीपली तल्ली	674	572	बख	473	607	बलसूना	881
538	पीपली मल्ली	686	573	बख मध्ये दामोदर धरम पानी	475	608	बलिया	558
539	पुनोली	821	574	बघाढ	884	609	बलिया	860
540	पुनोली	889	575	बच काण्डे	656	610	बलै	45
541	पुभाऊँ	622	576	बछुराडी	37	611	बल्ट बाडी	407
542	पूना कोट	170	577	बजगल	254	612	बल्टा	430
543	पेशान	172	578	बजवाड	485	613	बल्सा	378
544	पेशाल बाडी	424	579	बजेही	529	614	बसगाव	360
545	पैसारी	293	580	बजेल	120	615	बसगाव	647
546	पोखरी	136	581	बजेली	735	616	बसर	365
547	पोखरी	273	582	बजोली	176	617	बसौली	924
548	पोखरी	494	583	बट्बा टाना	220	618	बसौली भाकुनी	144
549	पोखरी	843	584	बडगल भट्ट	358	616	बसौली माफी	281
550	पोखरी गूँठ	721	585	बडगल रौतेला	361	620	बसाणा	581
551	पोखरी बिलवाल	548	586	बडियार बिष्ट	612	621	बसाडा	802
552	पोखरी बैगनिया	554	587	बडयार रैत	605	622	ब्रहताड	718
553	पोल फरेस सिम्पल	445	588	बढ सीमा	871	623	बागपालो	828
554	फडक्वाल डुगरा	599	589	बढ सीला	20	624	बाडला	251
555	फडका	440	590	बडगाव	54	625	बाडा जोग्यूडा	839
556	फतेपुर बाडी	311	591	बड़तोली	706	626	बाडी मठेणा	522
557	फपना	497	592	बडसीमी	290	627	बान लौक	704
558	फलसीमा	461	593	बडसीमी	458	628	बाबरो	83
559	फल्टा	59	594	बनोडा	25	629	बामनी गाढ	91
560	फल्टिया	746	595	बमन काण्डे	749	630	बारा कुना	784

ग्रामो की वर्णानुक्रम सूची

अल्मोड़ा तहसील

क्रम स०	ग्राम का नाम	लोकेशन कोड न०	क्रम स०	ग्राम का नाम	लोकेशन कोड न०	क्रम स०	ग्राम का नाम	लोकेशन कोड न०
1	2	3	1	2	3	1	2	3
631	बारा कोट	168	666	बेनी टम्हा	496	701	भेटा	14
632	बारा कोट	625	667	बेलक	816	702	भेटा	587
633	बाली खेत	928	668	बेह	296	703	भेटा डांगी	186
634	बिजेपुर	298	669	बैंगनिया	556	704	भेटा बटौली	918
635	बिनौला तल्ला	639	670	बैंगनिया तैला	99	705	भेटा बेडिया	189
636	बिनौला मल्ला	638	671	बैंगनिया माफी	415	706	भेटुली	153
637	बिन्तोला तल्ला	405	674	बैंगनिया मेला	103	707	भेल गाढ	278
638	बिन्तोला मल्ला	406	673	बोरगाँव	655	708	भैरो की आर्ली	69
639	बिनसर	38	674	बोरा टजर	42	709	भजर	215
640	बिक्मर कैप्टेन सैवे	152	675	बौना गूँठ	223	710	भैसगाँव	33
641	बिन्सर मध्ये चक न 1	154	676	बगसर	348	711	भैसाडी मल्ली	915
642	बिन्सर मध्ये चक न 2	158	677	बाँगी	680	712	भैसाडी तल्ला सिधिया खेत	921
643	बिन्सर मध्ये जौल जीबी	150	678	बुंगा	19	713	भैसिया छाना	218
644	बिन्सर मध्ये सरकारी दुकान	149	679	ब्रह्मटाना	188	714	भैसोना	477
645	बिन्सर मिस बख साहिब	151	680	भकुना	139	715	भैसौडा	510
646	बिमोला	327	681	भगर तोला	716	716	भोकरा डाँक	345
647	बिरकोला	913	682	भगौती	264	717	भौरी	84
648	बिरलुवा	64	683	भटखोला	527	718	भौसोली	142
649	बिराढ	637	684	भटगाँव	148	719	मकराऊ	931
650	बिरोला	562	685	भटयूडा तल्ला	677	720	मगरौ धनारी	222
651	बिरौडा	466	686	भटयूडा मल्ला	672	721	मझेडा	899
652	बिलोरी	67	687	भनरगाँव	289	722	मझेडा माफी	90
653	बिमरा	370	688	भनार	32	723	मट कन्या	741
654	बिसौद कोट	564	689	भनार	448	724	मटेना	403
655	बीना	127	690	भनार	747	725	मटेना	377
656	बीना	707	691	भनोली	906	726	मटेला	411
657	बीनी खेत तल्ली	781	692	भरडगाँव	28	727	मणोली	574
658	बीनी खेत मल्ली	789	693	भाकढ	380	728	मलाऊँ	323
659	बुधखोला	320	694	भागा दयोली	573	729	मनिनागर	699
660	बुधमन्या	880	695	भाट कोट गूँठ	561	730	मन्तोला गूठ	711
661	बुराण	6 9	696	भाट गाढ माफी	266	731	मन्योली	423
662	बुरसन	528	697	भाट ज्यूला	269	732	मयोली	796
663	बुसौडी	505	698	भाबु	646	733	मरगाँव	36
664	बेटगाँव	109	699	भालड	442	734	मलाड	775
665	बेदी धारा	531	700	भुल्यूरा	427	735	मलाडी	882

ग्रामो की वर्णानुक्रम सूची

अल्मोडा तहसील

क्रम स०	ग्राम का नाम	लोकेशन कोड नं०	क्रम स०	ग्राम का नाम	लोकेशन कोड न०	क्रम सं०	ग्राम का नाम	लोकेशन कोड न०
1	2	3	1	2	3	1	2	3
736	मलेरा	304	771	रणखिता	250	806	लडी	685
737	मल्ली तोली	531	772	रणाक	650	807	लदफोडा गूठ	846
738	मल्ली धौली गूठ	206	773	रणाऊँ	589	808	लद्रयूडा	47
739	मवै माफी	41	774	रणौनी कुंज	643	809	लधौनी	753
740	महतगाँव	367	775	रनखान	508	810	लमकोट तल्ला	580
741	महरागाँव	873	776	रतुराठ	85	811	लमकोट मल्ला	591
742	माडम	785	777	रतमन	81	812	लक्ष्मीपुर	265
743	मागो	919	778	रमरा	263	813	लाइन स्टेट फार्म	319
744	माल	479	779	रस्यारागाँव	30	814	लाट	482
745	माला	98	780	राला कोट	512	815	लिंगुडना	214
746	मालौज	55	781	रावल खेत	521	816	लोद बगड	350
747	माल्टा	535	782	रिखाडी	740	817	लोद बटुलिया	40
748	मिनोली	742	783	रिखै	338	818	लोहना	125
749	मिरतोला	693	784	रीठा कोट	782	819	लोहना	621
750	मिरोली	598	785	रुवाब	818	820	लवाली	636
751	मुनगल	867	786	रैखोलिया (रैखोली)	449	821	लवेटा	233
752	मुनोली	803	787	रैत	65	822	वड्यूडा	277
753	मुरार	462	788	रैपड	853	823	वड्यूडा	524
754	मेरगाँव	572	789	रैल धार	253	824	वड्यूडा माफी	114
755	मेरगाँव	916	790	रैला कोट	410	825	वर्थ लेग्व	904
756	मेल काण्डे	876	791	रैला त्याडी	417	826	वल्सा तल्ला	285
757	मेलगाँव	800	792	रैला पानी	446	827	वल्सा मल्ला	284
758	मेल्टा	536	793	रैखाल	252	828	शील	175
759	मेल्टा	911	794	रोडा माफी	130	829	शैल	11
760	मेल्टी पाण्डे	3	795	रोल	813	830	शैल गूठ	434
761	मेल्ली सैजारी	12	796	रौत	515	831	सकनिया कोट	275
762	मेहता	288	797	रौन	387	832	सकार	280
763	मैगडी	267	798	रौल्याग गूठ	5	833	सडिया पानी	421
764	मैकन	691	799	रौसिला	616	834	सडिया मल्ला	856
765	मैखोड	300	800	रगोडी	831	835	सणोली	343
766	मैर्गा	308	801	रैगल	392	836	सतरासी एरडिया	104
767	मोर नौला	667	802	लखवाडी	60	837	सत्यू	514
768	मोर पटयूरी	578	803	लछना गूठ	708	838	सरकार को आली	455
769	मौना	874	804	लछनपुर	111	839	सरना	99
770	मौर	404	805	लटवालगाँव	385	840	सरसी	476

ग्रामो की वर्णानुक्रम सूची
अल्मोड़ा तहसील

क्रम स०	ग्राम का नाम	लोकेशन कोड न०	क्रम स०	ग्राम का नाम	लोकेशन कोड न०	क्रम स०	ग्राम का नाम	लोकेशन कोड न०
1	2	3	1	2	3	1	2	3
841	सर्प	100	876	सुनाडी	88	911	स्याली	438
842	सलौज गठ	52	877	सुनाडी	651	912	स्याही देवी गूँठ	367
843	सल्ला	159	878	सुनार खोला	429	913	स्याही देवी बगीचा	366
844	सल्ला भाट कोट	235	879	सुनौली तल्ली	414	914	स्यूणा	670
845	सल्ला रौतेला	363	880	सुनौली मल्ली	412	915	स्यूनरा कोट	282
846	सल्यूडी	234	881	सुनौली माफी	141	916	स्यूना	332
847	सानणी	221	882	सुपई तिलाडी	197	917	स्युनानी	654
848	सानणी	905	883	सुपई सुप्याल	202	918	स्यूनी	793
849	सिद्रपुर	395	884	सुरखाल	660	919	स्यूरा	291
850	सिन्दूरी	465	885	सुरखाल	683	920	स्यूरा	885
851	सिधिया खेत	896	886	सुरचौडा	681	921	हटपला	577
852	सिम कुकडी	441	887	सुरगी	823	922	हटयूडा गूठ सोमेश्वर	89
853	सिम खल्या	199	888	सुवाल	490	923	हटौला	207
854	सिम खोला	110	889	सुपाकोट	101	924	हडौली	140
855	सिम तोला	422	890	सूरी	626	925	हरखोला जागेश्वर (मेहरखोली)	133
856	सिमल्टा	331	891	सेठ्यूडा	892	926	हरडा	246
857	सिमल्टी उरेगी	519	892	सेला	501	927	हवाल बाग फार्म	312
858	सिमार गूठ	842	893	सेला	700	928	हवाल बाग बाजार	306
859	सिरगाँव	923	894	सेला	757	929	हवाल बाग साह	313
860	सिरसोली	570	895	सेल्टा चापड	682	930	हवाल बाग हरन	314
861	सिरसौडा	547	896	सैनार	456	931	विनौली	227
862	सिराढ	463	897	सैनोली	633			
863	सिराडी	756	898	सौन कोटुली	118			
864	सिराढा गूठ	726	899	सौले	333			
865	सिरौला गूठ	812	900	सजोली	87			
866	सिल खोडा	506	901	साँगढ कवर्ती	582		वन क्षेत्र	
867	सिलपढ	648	902	साँगढ सार सजोली	583			
868	सिलाणी	337	903	साँगडी	805			
869	सिलाडगी गूठ	604	904	सैकुडा	470			
870	सिलगी गूठ	739	905	सैज	397			
871	सीला कोट	877	906	सैज	555	1	अल्मोडा	F-2
872	सुकना	291	907	सैजारी	13	2	जागेश्वर	F-3
873	सुकना	808	908	स्नोव्यू	420	3	देवी धूरा	F 5
874	सुगाडी	640	909	स्याल टाँडा	439	4	नौ नौला	F-4
875	सुतौली	66	910	स्याल सोमा	518	5	सोमे वर	F-1

ALPHABETICAL LIST OF VILLAGE

ALMORA—TAHSIL

Sl No.	Name of Village	Location Code No	Sl No.	Name of Village	Location Code No	Sl No.	Name of Village	Location Code No
1	2	3	1	2	3	1	2	3
1	Adhar Bani	444	36	Bahtai	718	71	Bara Kot	168
2	Adhar Mafi	379	37	Baiganiya	556	72	Barakuna	784
3	Adheli Sunar	413	38	Baiganiya Mafi	415	73	Baram Lagga Chaukuna	627
4	Adhuria	62	39	Baiganiya Sela	103	74	Bargal	162
5	Aditha	495	40	Baiganiya Talla	99	75	Bargala	549
6	Agar Raulkuri	39	41	Bajel	120	76	Baigaon	54
7	Agheli Tewari	454	42	Bajeli	735	77	Baihsila	20
8	Aincholi	537	43	Bajethi	529	78	Baihsima	871
9	Aira Deo	86	44	Bajgal	254	79	Bari Jogyura	839
10	Airi Khan	211	45	Bajoli	176	80	Bari Mathena	422
11	Ajhaura	35	46	Bajwar	485	81	Baroli Bari	844
12	Alaisupyal	193	47	Bakh	473	82	Barsimi	558
13	Amkholi	128	48	Bakh Madhaye Damodar Dharam Pani	475	83	Barsimi	290
14	Amodh	836				84	Bartoli	706
15	Amaria Kot	492	49	Bakswaih	679	85	Basanna	802
			50	Balai	45			
16	Anarsa	200	51	Balam	396	86	Basanna	581
17	Andoli	744	52	Balta	860	87	Basar	365
18	Andoli	595	53	Balia	558	88	Basauli	924
19	Andoli Nayabad	922	54	Bali Khet	928	89	Basauli Bhakunt	144
20	Anuli	560	55	Balma	532	90	Basauli Mafi	81
21	Ara Sulparh	798	56	Balsa	378	91	Basgaon	360
22	Prchali	864	57	Balsuna	881	92	Basgaon	647
23	Arto'a	696	58	Balta	430	93	Batuwa Tana	220
24	Asauta	513	59	Baltbari	407	94	Bawari	83
25	Ati	822	60	Baman Falya	77	95	Bava'a	68
26	Aura Gunth	17	61	Bamani Garh	91	96	Bedi Tana	530
27	Bachururi	37	62	Baman Kande	749	97	Beena	707
28	Bach ande	656	63	Baman Suwal	866	98	Beh	296
29	Badia	251	64	Baman Tilari	194	99	Belak	316
30	Badgal Bhatt	358	65	Bamori Khalsa	248	100	Beni Tamta	496
31	Badgal Rautela	361	66	Barora	25	101	Berhgaon	109
32	Badiyar Bist	612	67	Bangi	680	102	Bhabu	646
33	Badyar Rait	605	68	Bangsar	348	103	Bhagar Tola	716
34	Baghar	884	69	Ban Trauk	704	104	Bhagauti	264
35	Bagpa'i	828	70	Bara Kot	625	105	Bhainsargaon	33

ALPHABETICAL LIST OF VILLAGES

ALMORA—TAHSIL

S No	Name of Village	Location Code No	S No	Name of Village	Location Code No	S No	Name of Village	Location Code No.
1	2	3	1	2	3	1	2	3
106	Bhainsari Lagga Sindhiya Khet	921	141	Bijepur	298	176	Chak Do'a	810
			142	Bilori	67	177	Chalthi	745
107	Bhainsari Malli	915	143	Bimola	327	178	Chalthi L Khatyola	764
108	Bhainsia Chhana	218	144	Bina	127	179	Chami	862
109	Bhainsora	477	145	Binaula Malla	638	180	Chamkana	914
110	Bhainsora	510						
111	Bhairo Ki Ali	69	146	Binaula Talla	639	181	Champa	362
112	Bhakarn	380	147	Bini Khet Malli	789	182	Chamtola	927
113	Bhakuna	139	148	Bini Khet Talli	781	183	Chamuwa	719
114	Bhalai	442	149	Binsar	38	184	Chamuwa Gunth	724
115	Bhanar	32	150	Binsai Captain	152	185	Chanauda	18
116	Bhanai	747	151	Binsar Madhye C No 1	154	186	Channa	386
117	Bhanar	448	152	Binsar Madhye C No 2	158	186	Chaholi	182
118	Bhanargaon	289	153	Binsar Madhye Jaul Libi	150	188	Chanoli	57
119	Bhanga Deoli	573	154	Binsai M Saillari Dukan	149	189	Chapai	701
120	Bhan Jar	215	155	Binsai Miss Button Sahib	151	190	Chaukhuriya	500
121	Bhanoli	906	156	Bintola Malli	406	191	Chaukuna	632
122	Bharargaon	28	157	Bintola Talla	405	192	Chaulethi	703
123	Bhatgaon	148	158	Birath	637	193	Chaumu	509
124	Bhat Garh Mafi	266	159	Biraura	466	194	Chauna	339
125	Bhat Jyula	269	160	Birkola	913	195	Chaunali Malla	504
126	Bhat Khola	527	161	Biruwa	64	196	Chauna'i Talli	487
127	Bhat Kot Gunth	561	162	Birora	562	197	Chauna Bhanar	748
128	Bhatyura Malla	672	163	Bisara	370	198	Chauna Talla	766
129	Bhatyura Talla	677	164	Bisaud Kot	564	199	Chaun Dungari	898
130	Bhannri	84	165	Bora Gunth	223	200	Chauntara	507
131	Bhauhsori	142	166	Borarjar	42	201	Chaura	105
132	Bhel Garh	278	167	Borgain	655	202	Chaura	571
133	Bheta	14	168	Brahma Tana	188	203	Chaura	585
134	Bheta	587	169	Budhan	619	204	Chaura	713
135	Bheta Badauli	918	170	Budh Khola	320	205	Chauriya	629
136	Bheta Bauiya	189	171	Budhmanya	880	206	Chausala	835
137	Bheta Dangi	186	172	Bumra	19	207	Chausali	459
138	Bhetuli	153	173	Bursan	528	308	Chhana	347
139	Bhokara Dahk	345	174	Busori	565	209	Chhana	419
140	Bhulyura	427	175	Chaghi	903	210	Chhana	878

ALPHABETICAL LIST OF VILLAGE

ALMORA—TAHSIL

Sl No.	Name of Village	Location Code No	Sl No.	Name of Village	Location Code No	Sl No	Name of Village	Location Code No
1	2	3	1	2	3	1	2	3
211	Chhanakhai Kota	615	246	Dasauli Badiyar	912	281	Dhasparh	755
212	Chhani	196	247	Dasili	824	282	Dhatwalgaon	398
213	Chhani Lwesal	6	248	Dau	668	283	Dhaula Okhali	502
214	Chhan Tana	792	249	Daula	178	284	Dhaulara	9
215	Chhatola	525	250	Daula	797	285	Dhaulnalli	226
216	Chhota Chin Urf Pinayak	58	251	Dauli Garh	829	286	Dhaunna	569
217	Chhular Musyoli	310	252	Dauni	2	287	Dhaun Sudar	46
	Lagga Pokhari		253	Dauntha	566	288	Dhaura	503
218	Chil	855	254	Dayal	557	289	Dhauli Rautela	588
219	Chimkholi	776	255	Dayar Kot	597	290	DhumraGaon Sah	31
220	Chinauna	249						
221	Chirala	165	256	Deonala	546	291	Dhunoli	219
222	Chiratin Mina	678	257	Deotali Gunth	751	292	Dhura	760
223	Chitai Pant	425	258	Dewali	481	293	Dhura (Joshi Dhura)	538
224	Chitai Tewari	426	259	Dewali	665	294	Dhural Matana	543
225	Chitaula	799	260	Dewali Khan	355	295	Dhura Sangroli	590
226	Chupara	602	261	Dewali Seri	925	296	Dhurka Devi Gunth	603
227	Churari	145	262	Dewara	164	297	Dhyari	917
228	Dal	388	263	Deyari	205	298	Dhyuli Dhauni	594
229	Dala Kot	185	264	Dhaili	534	299	Dhyuna	75
230	Damar	662	265	Dhaili	353	300	Dibadiya	160
231	Damaria	617	266	Dhaili Kunj	614	301	Digaia	27
232	Danaon	833	267	Dhamas	381	302	Digari Gunth	715
233	Danda Kanda	262	268	Dhamoli	177	303	Digoli	167
234	Danoli Khola Malla	259	269	Dhamuk Joshi	61	304	Dilkot	374
235	Dangi Khola Talla	261	270	Dhamuk Patariya	78	305	Dina Pani	402
236	Dania	819	271	Dhamuk Pinath Gunth	63	306	Diyar Kholi	830
237	Dania Lagga Dhure	790	272	Dhamuwa Kanaula	418	307	Doba	390
238	Danyoli	631	273	Dhaniyan	184	308	Dol	659
239	Darhmar	359	274	Dhankholi	489	309	Dol Bangla	653
240	Darhmari	613	275	Dhar	768	310	Dol Pokhara	356
241	Darimi	689	276	Dhari	166	311	Dotiyalgaon	132
242	Darimi Udiyar	520	277	Dhari	384	312	Dugal Khola	480
243	Darim Khet	826	278	Dharimay Gunth	763	313	Dunar	845
244	Darim Khola	279	279	Dhar Khola	563	314	Dungara	900
245	Dasaun	187	280	Dharsimi	457	315	Dungari	174

ALPHABETICAL LIST OF VILLAGES

ALMORA—TAHSIL

S No	Name of Village	Location Code No	S No	Name of Village	Location Code No	S No	Name of Village	Location Code No.
1	2	3	1	2	3	1	2	3
316	Dungari Malli	676	351	Gangtari	516	386	Hawal Bagh Bazar	306
317	Dungarioli a	49	352	Gar Gunth	447	387	Hawal Bag Farm	312
318	Dungari Talli	675	353	Garhtir	373	388	Hawal Bagh Harnal	314
319	Dungar Lekh	217	354	Garhwali	329	389	Hawal Bagh Sah	313
320	Dyari Kuna	190	355	Gauli	820	390	Inakot	143
221	Falsima	461	356	Gauli Mahar	888	391	Isalna Mafi	131
322	Fa'ta	59	357	Gauna	526	392	Jain Chuli	76
323	Faltiya	746	358	Ghanchi	316	393	Jainti	652
324	Faltiya	908	359	Ghatyuri	895	394	Jajar	762
325	Falya Arjun Rath	80	360	Ghoriya	669	395	Jakh	620
326	Falya Bhana Rath	72	361	Ghur Kuna	732	396	Jakh	666
327	Falya Malla Kholi	79	362	Ghurson Gunth	435	397	Jakh Kathayat Chhana	299
328	Falyat	837	363	Gir Chola	690	396	Jakhnauli	671
329	Falyati	106	364	Golna Karhiya	431	399	Jakh Saura	155
330	Fapana	497	365	Golne	70	400	Jakh Tewari	887
331	Fara Kholi	795	366	Goona	498	401	Jal Bagari	702
332	Farka	440	367	Gothvura Gunth L Fulai	717	402	Jaldhanlar	74
333	Fatepur Bari	311	368	Gudoli (Orhbadoli)	847	403	Jalna	539
334	Fatkwal Dungra	599	369	Gujiya Chhana	743	404	Jamiya Khali	108
335	Foota	606	370	Gunadittya Gunth	893	405	Jathuri Gunth	242
336	Fulai Angethi	733	371	Gurcha	584	406	Jhal Dungara	609
337	Fulai Ganth	709	372	Gurna	344	407	Jhaloli	97
338	Gadholi	292	373	Guroli Lagga Kot	852	408	Jhar Kot	129
339	Gagil	295	374	Gurra	754	409	Jhaser Tana	472
340	Gajol	324	375	Gurura	161	410	Jhijai	137
341	Gaila Kot	883	376	Gutholi	568	411	Jita'ta	540
342	Gainar	734	377	Gwali Kot	270	412	Jingal	244
343	Gairai Malla	738	378	Gwar Malla	857	413	Jingoli Mai Chak Toli	910
344	Gairai Talla	730	379	Gwai Tal a	853	414	Ji aw Gunth	7
345	Gajar	635	380	Haiara	246	415	Jogyura Da'a Kot	179
346	Galli	814	381	Harauli	140			
347	Galli Basyur Mai Chak Tunlande	256	382	Hat Kho'a Jageshwar (Mohat Kho's)	133	416	Jolswarh	372
						417	Joor Kafoon	389
348	Ganaun	673	383	Hataula	207	418	Josiana	315
349	Gandhak	713	384	Hatpala	577	419	Jyoli	305
350	Gangla Kotoli	146	385	Hatyura Gunth Someshwar	89	420	Jyoli	375

ALPHABETICAL LIST OF VILLAGE

ALMORA—TAHSIL

Sl No.	Name of Village	Location Code No	Sl No.	Name of Village	Location Code No	Sl No.	Name of Village	Location Code No
1	2	3	1	2	3	1	2	3
421	Jyula	271	456	Kana Pokhari	926	491	Khar Kholi	863
422	Kabhar	794	457	Kanara	593	492	Khar Koona	368
423	Kachhyola	770	458	Kanari	907	493	Khar Saura	559
424	Kachula	204	459	Kanda Gunth	804	494	Khas Para	695
425	Kalali	731	460	Kanda Talla	705	495	Khas Tilari	195
426	Kafal Kot	351	461	Kande	750	496	Khatyari	4 1
427	Kafa'ani	815	462	Kande	628	497	Khauri	767
428	Kafchaun	357	463	Kande	121	498	Khauri	342
429	Kahana	601	464	Kanoli	369	499	Kherda	486
430	Kairiya Marh	897	465	Kaneri	783	500	Kheti	771
431	Kakar Lagga Chupara	817	466	Kano	729	501	Khchiga n	772
432	Kakrarhi	29	467	Kantali	1	502	Kheti Lagga Sindhi	779
433	Kakrat	94	468	Kanya	834	503	Kheti Pande	610
434	Ka'a Dun ara	649	469	Kapkoli	723	504	Khina	868
435	Ka'a Mafi	400	470	Kapkot	886	505	Khira Kot	23
436	Kalati	488	471	Kasanna	208	506	Khira Kot	96
437	Kalaun	191	472	Kasernanya	902	507	Khirauli	491
438	Ka'auta	780	473	Kasoon	297	508	Khola	698
439	Kalautia	349	474	Kataunjja Mai Gunth	229	509	Khoont	382
440	Kalet	95	475	Katarmal Gunth	334	510	Khudiyari	737
441	Kalet	469	476	Kathauli	550	511	Khudyari	216
442	Kali Baisa'i	894	477	Kayala	328	512	Khoona	838
443	Kali Kotali	203	478	Kesta	336	513	Khuni	592
444	Kali Pata'i	861	479	Khagmara Kot	478	514	Kimna	827
445	Ka'matiya	401	480	Khai Khan	661	515	Kina Lagga Dhura Sangroli	579
446	Kaloli	850	481	Khakoli	24	516	Kirara Mal'a	138
427	Kalota	53	482	Khali Gunth	728	517	Kirara Talla	135
428	Ka sina	517	483	Khnaun	302	518	Kol	891
449	Kaltani	545	484	Khankar	664	519	Kokilagaon	551
450	Kaltani Madhye Bijai hiya	542	485	Khankari Gunth	209	520	Kola	759
451	Ka'wani	575	486	Khankari Khalsa	210	521	Kota	228
452	Kami Kh la	318	486	Kharaun	147	522	Kota'i Gunth	712
453	Kanab	460	488	Khari	126	523	Kotcshwar	727
454	Kanal Bunga	294	489	Khari Khet Mafi	112	524	Kot'a	752
455	Kanamahai Kaha	851	490	Khari Sunargaon	71	525	Kot Mahar Bind	849

ALPHABETICAL LIST OF VILLAGES

ALMORA—TAHSIL

S No	Name of Village	Location Code No	S No	Name of Village	Location Code No	S No	Name of Village	Location Code No.
1	2	3	1	2	3	1	2	3
526	Kotuli	321	561	Ladyura	47	596	Manaun	323
527	Kotwalgaon	122	562	Lakhnari	60	597	Mandoli	574
528	Kotyura	157	563	Lamkot Malla	591	598	Mangaru Bhanari	222
529	Kotyura	806	564	Lamkot Talla	580	599	Maniagar	699
530	Kotyura Kha'sa	230	565	Lari	685	600	Manon	919
531	Kuchai	467	566	Lat	482	601	Mant	404
532	Kujaluri Ora Khet	641	567	Latwalgaon	385	602	Mantola Gunth	711
533	Kujari	376	568	Laxmipur	265	603	Manyoli	723
534	Kujeli	848	569	Line State Farm	319	604	Maram	785
535	Kumra'son	623	570	Linguhta	214	605	Matela	377
536	Kuman	394	571	Lod Bagar	350	606	Matela	411
537	Kumar	761	572	Lod Batuliya	40	607	Matena	403
538	Kumauli Mai Gunth	198	573	Lohana	125	608	Mathanya	741
539	Kuna Koli	807	574	Lohana	621	609	Mauna	874
540	Kuneta Gunth	437	575	Lwali	636	610	Mawali Mafi	41
541	Kunjara	642	576	Lweta	233	611	Mayoli	796
542	Kunj Bargal	183	577	Majhera	899	612	Mehala	288
543	Kunj Gunth	710	578	Majhera Mafi	90	613	Melgaan	800
544	Kunj Kimola	243	579	Maharagaon	873	614	Mel Kande	876
545	Kunj Rataura	161	580	Mahatgaon	307	615	Melta	911
546	Kunyura	483	581	Mai Chor	300	616	Melta	535
547	Kura'li	51	582	Mai Chun	691	617	Melti Pande	3
548	Kurchaun	352	583	Mai Gari	267	618	Melti Sai Jari	12
549	Kuri	607	584	Maini	308	619	Melgaon	572
550	Kutgoli	409	585	Ma'saraon	931	620	Melgaon	916
551	Kutoli	645	586	Mal	479	621	Miloli	742
552	Kwara'li	692	587	Mala	98	622	Mirtola	598
553	Kwtra a	341	588	Malar	775	623	Mirtola	693
554	Kwerali	330	589	Ma'ara on	36	624	Mornau'a	667
555	Kweta	658	590	Ma'ari	882	625	Mor Patyuri	578
556	Kweti	694	591	Maraj	55	626	Mungal	867
557	Lachhampur	111	592	Ma'era	304	627	Munoli	803
558	Lachhana Gunth	708	593	Malli Dhauri Gunth	206	628	Murad	462
559	Ladfora Gunth	846	594	Malli Toli	531	629	Nag Bhakuni	26
560	Ladhauli	753	595	Malta	535	630	Nag Harnal	44

ALPHABETICAL LIST OF VILLAGE

ALMORA—TAHSIL

Sl No.	Name of Village	Location Code No	Sl No.	Name of Village	Location Code No	Sl No	Name of Village	Location Code No
1	2	3	1	2	3	1	2	3
631	Nag Joshi	50	666	Nauli	624	701	Palyumay Chak	192
632	Nagoriya	92	667	Nauli	171	702	Palyura	73
633	Nai Dhaul	134	668	Nau'i	618	703	Pande Kho'a	443
634	Naikana	322	669	Naura	869	704	Pande Toli	180
635	Naikana	714	670	Nawali	107	705	Panaigaon	124
636	Naikana Gunth	809	671	Naval	240	706	Pan Kot	255
637	Naikara	56	672	Naval	890	707	Panthgaon	48
638	Nail Lagga Raila Kot	416	673	Naval Dhura	929	708	Paper Sali	428
639	Nail Naval	765	674	Naval Gunth	213	709	Papera	102
640	Nailpar	736	675	Naval Jyula	268	710	Papgar	722
641	Naini	163	676	Naya Sangrauli	644	711	Papoli	325
642	Naini	552	677	Naya Sirkot	840	712	Papoli	608
643	Naini Fu'auri	788	678	Nave Kho'a (Dulagaon)	436	713	Papoli	920
644	Naini Gunth	241	679	Nirai	657	714	Parai	841
645	Naini Kumsyal	450	680	Nirai Sail Dhar	113	715	Paroli	236
646	Naino'i	787	681	Nisani	499	716	Paroli a	93
647	Nainoli	283	682	Nisnaili	224	717	Pata	825
648	Nakot	34	683	Nyoli	245	718	Patalana	354
649	Nakot	287	684	Okali	119	719	Patalya	393
650	Nakot	865	685	Oligaon	870	720	Patgalia	872
651	Nakuti Mafi	257	686	Oliyagaon	115	721	Pathak	181
652	Nali Mafi	238	687	Pabhaun	769	722	Pathar Kot	925
653	Nail Talli	237	688	Pabhya	232	723	Pathraula Navabad	778
654	Nan Kande	586	689	Pachgaon	309	724	Pathura	258
655	Narain Dewal	169	690	Pachisi	4	725	Patiya	156
656	Narain Tewari Dewal	433	691	Paisari	293	726	Patoli	553
657	Naraula Bagar Gunth	21	692	Pajel	786	727	Pavan	117
658	Nata Do'	576	693	Pajena	684	728	Petshal	172
659	Naugaon	116	694	Pakaun	811	729	Petshal Bari	424
660	Naugaon	383	695	Pakhura	301	730	Pilkha	303
661	Naugaon	634	696	Pa'ari Garh	474	731	Pipal Mafi	686
662	Naugaon	879	697	Palari Garh L Chaura	471	732	Pipa'i Taili	674
663	Naugaon Gunth	340	698	Palari Gunth	909	733	Pitana	690
664	Nau'a	364	699	Pali	901	734	Pithauni	464
665	Nau'a	859	700	Pa'na	505	735	Pithrar Mafi	276

ALPHABETICAL LIST OF VILLAGES

ALMORA—TAHSIL

S No	Name of Village	Location Code No	S No	Name of Village	Location Code No	S No	Name of Village	Location Code No.
1	2	3	1	2	3	1	2	3
736	Pokhari	136	771	Raut	515	806	Satyun	514
738	Pipali Talli	273	772	Rawal Khet	521	807	Saule	333
739	Okhari	843	773	Rikhai	338	808	Saun Kotuli	118
739	Pokhari	494	774	Rikhari	740	809	Sela	700
740	Pokhari Baiganiya	554	775	Ritha Kot	782	810	Sela	501
741	Pokhari Bilwal	548	776	Rol	813	811	Seli	757
742	Pokhari Gunth	721	777	Rora Mafi	130	812	Selta Chapar	682
743	Poona Kot	170	778	Ruwal	818	813	Setyura	892
744	Pot Eras Simple	445	779	Sainai	456	814	Shail	11
745	Pubhaon	622	780	Sainj	397	815	Shail Gunth	434
746	Punoli	889	781	Sainj	555	816	Sheel	175
747	Punoli	821	782	Sainjari	13	817	Sidhpur	395
748	Raikholiya (Raikhali)	449	783	Sainkura	470	818	Sila Kot	877
749	Raila Kot	410	784	Sainoli	633	819	Silangi Gunth	739
750	Rai a Pani	446	785	Sakar	280	820	Silani	337
751	Raila Tyari	417	786	Sakaniya Kot	275	821	Silani Gunth	604
752	Raildhar	253	787	Sa'auj Gunth	52	822	Silkhora	206
753	Raingal	392	788	Salla	159	823	Silpari	648
754	Rai Parh	853	789	Salla Bhat Kot	235	824	Simalta	331
755	Rai Khal	252	790	Salla Rautela	363	825	Simalti Uregi	519
756	Rait	65	791	Sa'yuri	4	826	Simar Gunth	842
757	Rala Kot	572	792	Sanani	905	827	Simkhalya	199
758	Ramara	263	793	Sanani	221	828	Simkho'a	110
759	Ranak	650	794	Sangarh Kwarbi	582	829	Simkukari	441
760	Ranaun	589	795	Sangari	805	830	Simtoia	422
761	Rangoti	831	796	Sangarh Sah Sajoli	583	831	Sindhia Khet	896
762	Ranikhi'a	250	797	Sanjoli	87	832	Sinduri	465
763	Ranman	81	798	Sanoli	343	833	Sirada Gunth	726
764	Ranauni Kunj	643	799	Sarana	397	834	Siriyan	923
765	Rasvara_ao n	30	800	Sariya Ma'la	856	835	Sirarh	463
766	Rat Khan	508	801	Sariya Pani	421	836	Sirari	756
767	Raturath	85	802	Sarkai Ki Ali	455	837	Sirau'a Gunth	812
768	Raulvan Gunth	5	803	Sarp	100	838	Sirsauna	547
769	Raun	387	804	Sarson	476	839	Sirsoli	570
770	Ransia	616	805	Satrasi Airarna	104	840	Snow View	420

ALPHABETICAL LIST OF VILLAGE

ALMORA—TAHSIL

Sl No.	Name of Village	Location Code No	Sl No.	Name of Village	Location Code No	Sl No	Name of Village	Location Code No.
1	2	3	1	2	3	1	2	3
841	Sugarı	640	876	Talar	875	911	Tyunara	611
842	Sukana	808	877	Talar Barı	452	912	Udalgaon	173
843	Sukana	231	878	Talar Gunth	8	913	Udal Kot	335
844	Sunarı	88	879	Talkot	687	914	Udıyar	725
845	Sunarı	651	880	Tallı Tolı	533	915	Udyarı	688
846	Sunaı Khola	429	881	Tana	82	916	Udyarı	317
847	Sunolı Mafi	141	882	Tanı	371	917	Ujholı	22
848	Sunolı Mallı	412	883	Tank	774	918	Ujyula	493
849	Sunolı Tallı	414	884	Taparı	758	919	Ulsetı	511
850	Supaı Suyal	202	885	Taıamı	663	920	Umer	239
851	Supaı Tıları	197	886	Tarkot	854	921	Uncha Bora Gunth	930
852	Supa Kot	101	887	Tarula	247	922	Unyura	567
853	Surangı	823	888	Tatık	468	923	Uskuna	286
854	Sur Cnaura	681	889	Thala Gunth	225	924	Uttraura Ghurdaura	44
855	Surı	626	890	Thalı	791	925	Uyyan	201
856	Sur Khal	660	891	Tham Tholı	630	926	Wadyura	524
857	Sur Khal	683	892	Thapala	123	927	Wadyura	277
858	Sultolı	66	893	Thapanıa	274	928	Wadyura Mafi	114
859	Suwal	400	894	Thara Mathena	523	929	Walsa Malla	284
860	Syahı Devı Bagıcha	366	895	That	391	930	Walsa Talla	285
861	Svahı Devı Gunth	377	896	That	544	931	Warth Lekh	904
862	Syalı	438	897	That Bangala	432			
863	Syalsıma	518	898	Thıkalana	212			
864	Sval Tanda	439	899	Thıraula	777			
865	Syuna	332	900	Tıkar	596			
866	Syuna	670	901	Tılaura	272		Forest Range	
867	Svumanı	654	902	Tıta Kot	15			
868	Svunara Kot	282	903	Tıtar Muchı	260			
869	Svunı	793	904	Tola Gunth	10			
870	Svura	885	905	Tolı	697			
871	Svura	291	906	Trınaulı	227	1	Almora	F-2
872	Tagaduwa Gunth	720	907	Tulana	832	2	Devı Dhoora	F-5
873	Takolı	346	908	Tulerı	541	3	Jageshwar	F-3
874	Takolı	801	909	Turnıva	484	4	North Gaula	F-4
875	Talar	453	910	Tyarı Khan	408	5	Someshwar	F-1

ग्राम निदेशिका

—अल्मोडा तहसील

जन सुविधाए एव भूमि उपयोग

उपलब्ध जन सुविधाए (यदि ग्राम मे सुविधाए उपलब्ध नही है तो कालम मे डैश(—) लगाया गया तथा इसके बाद कोष्ठको मे जितनी निकटतम दूरी पर सुविधाए उपलब्ध है मोटेतौर पर वह दूरी इस प्रकार दी गयी है--(5 कि मी , 5 कि मी से 10 कि.मी और 10+कि मी)
Amenities available—(If not available within the village a dash (—) is shown column and next to it in brackets, the distances in broad range viz-5 kms , 5-10 kms and 10 +kms , of the nearest place where the facility is available is given)

लोकेशन कोड न० Location Code No	ग्राम का नाम Name of Village	ग्राम का कुल क्षेत्रफल (हेक्टेयर में) Total area of Village (in hectares)	कुल जनसंख्या और परिवारो की संख्या Total population and No of households	शैक्षिक Educational	चिकित्सा Medical	पीने का पानी (पीने योग्य) Drinking Water (Potable)	डाक और तार Post and Telegraph	बाजार/हाट का दिन/कि दिन यदि कोई हो Day or Days of Market/ hat, if any	सवार व्यवस्था (बस स्टाप, रेलवे स्टेशन, जल मार्ग) Communications (Bus Stop Railway Station Water Ways)	ग्राम तक पहुँचने का मार्ग Approach to Village
1	2	3	4	5	6	7		8	9	10	11
1	कौंसली	82 96	752(148)	P(1)	—(—5)	N		—(—5)	—(—5)	—(—5)	KR
2	डौनी	130 31	321(55)	—(5—10)	—(5—10)	N		—(5—10)	—(10+)	— 5—10)	KR
3	मेल्टी पाण्डे	6 88	60(16)	—(—5)	—(—5)	N		—(—5)	—(10+)	—(—5)	KR
4	पचोमी	176 04	955(181)	P(1)	—(—5)	N		—(—5)	—(—5)	—(—5)	KR
5	रौल्याण गूँठ	48 56	256(52)	—(—5)	—(—5)	N		—(—5)	—(—5)	—(—5)	PR
6	छानी ल्वेसान	152 17	1 357(298)	P 1)	—(—5)	N		—(—5)	—(—5)	—(—5)	KR
7	जीनब गूँठ	16 59	188 39)	—(—5)	—(—5)	N		— —5)	—(—5)	—(—5)	PR
8	तलाड गूँठ	17 00				गैर आबाद				Uninhabited	KR
9	धौलरा	19 83	316(71)	P(1)	D 1)	S		—(—5)	—(10+)	—(—5)	KR
10	तोला गूँड	12 14	92(17)	—(—5)	—(—5)	N		—(—5)	—(10+)	—(—5)	KR
11	शैन	44 52	371(74)	—(—5)	—(—5)	N		—(—5)	—(10+)	—(—5)	KR
12	मेल्टी सैनारौं	36 02	35(6)	—(—5)	—(—5)	N		— —5)	—(10+)	—(—5)	KR
13	सैनारौं	25 50	64(11)	—(—5)	—(—5)	N		—(—5)	—(—5)	—(—5)	KR
14	भेटा	30 35	337(64)	P(1)	—(—5)	N		—(—5)	—(10+)	—(—5)	KR
15	तीला कोट	2 02	141(31)	—(—5)	—(—5)	N		—(—5)	—(10+)	—(—5)	KR

भूमि उपयोग—(अर्थात विभिन्न उपयोगो मे आने वाले भू क्षेत्र हेक्टेयर मे दशमलव के दो स्थानों तक)

Lead Use—(i e area nuder different types of land use in hectares rounded up to two decimal places)

निकटतम कस्बा और उसकी दूरी की (कि मी मे) Nearest town and distance in kms)	बिजली की आपूर्ति Power's Supply	मुख्य खाद्यान्न Staple Food	वन Forest	सिंचित साधन Irrigated (by source)	असिंचित Unirrigated कृषि योग्य बंजर भूमि, गोचर एवं चारागाह सहित Culturable waste including Gaucher & groves	कृषि के लिए अनुपलब्ध भूमि area not available cultivation	टिप्पणी (धार्मिक ऐतिहासिक या पुरातत्व महत्व के स्थल Remarks including any place of Religious historical, or Archaological interest	ग्राम का नाम Name of Village	ग्राम क्षेत्र कोड सं० Location Code No
12	13	14	15	16	17	18	19	20	21	22
अल्मोडा Almora (52)		गेहूँ, चावल Wheat, Rice	32 78	O(8 90)	38 04	2 83	1 22		Kantali	1
अल्मोडा Almora 53)		गेहूँ, चावल Wheat, Rice	48 97	O(2 43)	68 39	.	10 52		Dauni	2
अल्मोडा Almora (49)	ED	गेहूँ, चावल Wheat, Rice	1 21	R(1 22)	3 64		0 81		Melti Pande	3
अल्मोडा Almora 49)	ED	गेहूँ, चावल Wheat, Rice	44 51	O(21 45)	40 47	4 45	65 16		Pachisi	4
अल्मोडा Almora (50)		गेहूँ चावल Wheat, Rice		O 2 83)	6 88	10 52	28 33		Raulyan Gunth	5
अल्मोडा Almora (47)		गेहूँ, चावल Wheat Rice	70 42	O 19 02)	17 81	35 61	9 31		Chhani Lwesal	6
अल्मोडा Almora 45)	ED	गेहूँ, चावल Wheat Rice	2 02	O(5 67)	4 05	3 24	1 61		Jeetan Gunth	7
अल्मोडा Almora (40)		गेहूँ, चावल Wheat Rice	5 26	O(4 86)	1 21	4 86	0 81		Talar Gunth	8
अल्मोडा Almora (25)	ED	गेहूँ चावल Wheat Rice		O 1 21)	12 55	4 86	1 21		Dhaulara	9
अल्मोडा A mora (4o)		गेहूँ, चावल Wheat Rice	--	O(1 21)	4 86	4 45	1 62		Tola Gunth	10
अल्मोडा Almora (38)		गेहूँ, चावल Wheat, Rice	6 88	O 12 55)	8 50	2 43	14 16		Shail	11
अल्मोडा Almora 45)	ED	गेहूँ, चावल Wheat Rice		O(6 48)	4 45	21 85	3 24		Melti Sanjari	12
अल्मोडा Almora (45)		गेहूँ, चावल Wheat, Rice		O 3 24)	8 09	11 33	2 84		Sainjari	13
अल्मोडा Almora (40)		गेहूँ, चावल Wheat Rice		O(7 28)	7 69	12 14	3 24	TEM 1)	Bheta	14
अल्मोडा Almora (34)		गेहूँ, चावल Wheat, Rice					2 02		Tita Kot	15

1	2	3	4	5	6	7	8	9	10	11
16	गुरूडा	160 67	833(168)	-(-5)	-(-5)	N	-(-5)	-(10+)	-(-5)	PR
17	औडा गूंठ	21 04	39(9)	-(-5)	-(-5)	N	-(-5)	-(10+)	-(-5)	KR
18	चनौदा	4 86	70(15)	P(1),M(1)	H(1)	N	PO	-(10+)	BS	KR
19	बंगा	66 37	380(69)	-(-5)	-(-5)	N	- -5)	-(10+)	-(-5)	KR
20	बढसीला	43 71	85(22)	-(-5)	-(-5)	N	-(-5)	-(10+)	-(-5)	KR
21	नरोला बगड गूंठ	3 24				गैर आबाद			Uninhabited	KR
22	उझोली	9 31				गैर आबाद			Uninhabited	KR
23	खीरा कोट	58 68	736(202)	P(1)	-(-5)	S,T	-(-5)	-(10+)	- -5)	KR
24	खकोली	66 38	120(23)	P(1)	-(-5)	S,T	-(-5)	-(10+)	- -5)	KR
25	बनोडा	55 04	170(37)	-(-5)	-(-5)	S	-(-5)	-(-5)	-(-5)	KR
26	नाग भाकुनी	14 57				गैर आबाद			Uninhabited	KR
27	डिगरा	110 89	536(163)	P(1)	-(5-10)	S	- -5)	- 5-10)	-(5-10)	KR
28	झरणगाँव	10 52	28(6)	P(1)	-(5-10)	S	-(-5)	- -5)	- 5 10)	KR
29	ककराढी	14 97	143(28)	P(1)	-(5-10)	S	- -5)	-(5-10)	-(5-10)	KR
30	रस्यारागाँव	57 47	339(70)	P(1)	-(-5)	S	-(-5)	-(-5)	-(-5)	KR
31	ढुभरागाँव साहे	134 36	285 58)	P(1)	-(-5)	T	- -5)	-(-5)	-(-5)	KR
32	भनार	23 47	37(7)	-(-5)	-(-5)	S	-(-5)	-(-5)	-(-5)	KR
33	झैमडगाँव	199 11	396(88)	P(1)	-(5-10)	S	- 5-10)	-(5-10)	- 5-10)	KR
34	नाकोट	77 70	325'72)	-(-5)	-(10+)	S	-(10+)	-(10+)	-(10+)	KR
35	अजौरा	176 49	529(98)	P(1)	- 10+)	T	- -5)	-(10+)	-(10+)	KR

12	13	14	15	16	17	18	19	20	2	1
अल्मोडा Almora (40)	ED	गेहूँ, चावल Wheat, Rice	17 81	O(23 88)	20.63	92 68	5 67		Gurura	16
अल्मोडा Almora (40)	ED	गेहूँ, चावल Wheat, Rice	9 71	O 3 24)	6 07		2 02		Aura Gunth	17
अल्मोडा Almora (45)	ED	गेहूँ, चावल Wheat, Rice				3 24	1 62		Chanauda	13
अल्मोडा Almora 45	ED	गेहूँ, चावल Wheat, Rice		O(12 95)	3 64	29 14	20 64		Bunga	19
अल्मोडा Almora (40)		गेहूँ चावल Wheat, Rice		O(4 86)	13 36	22 26	3 23		Barh Sila	20
अल्मोडा Almora (46)				O 2 02)	0 41		0 81		Narola Bagarh Guñth	21
अल्मोडा Almora (48)		गेहूँ चावल Wheat, Rice		O(4 86)	2 83	1 21	0 41		Ujholi	22
अल्मोडा Almora (40)	ED	गेहूँ, चावल Wheat, Rice		O(13 36)	24 69	14 97	5 66	TEM(1)	Kheera Kot	23
अल्मोडा Almora 43)	ED	गेहूँ चावल Wheat, Rice		O 1 62)	17 81	27 12	19 83		Khakoli	24
अल्मोडा Almora (46)		गेहूँ चावल Wheat, Rice		O(16 19)	12 95	20 64	5 26		Banora	25
अल्मोडा Almora 44				O(1 62)	2 83	8 50	1 62		Nag Bhakuni	26
अल्मोडा Almora 49		गेहूँ, चावल Wheat Rice		O(4 05)	51 40	26 31	29 13		Digara	27
अल्मोडा Almora (48)		गेहूँ, चावल Wheat, Rice			3 64	4 86	2 02	TEM(1)	Bharargaon	28
अल्मोडा Almora (48)		गेहूँ, चावल Wheat, Rice		O(2 43)	7 28	2 02	3 24		Kakrarhi	29
अल्मोडा Almora (44)	ED	गेहूँ, चावल Wheat, Rice		O 8 90)	8 09	33 99	6 49		Rasyaragaon	30
अल्मोडा Almora 44)	ED	गेहूँ, चावल Wheat, Rice		O 12 55)	10 19	108 85	2 83		Dhumragaon Sah	31
अल्मोडा Almora (45		गेहूँ, चावल Wheat, Rice		O(7 69)	9 71	1 21	4 86	TEM(1)	Bhanar	32
अल्मोडा Almora (51)		गेहूँ, चावल Wheat, Rice		O(5 26)	27 92	153 38	12 55		Bhainsargaon	33
अल्मोडा Almora 51)		गेहूँ, चावल Wheat, Rice		O(4 86)	12 55	55 43	4 86	TEM(1)	Nakot	34
अल्मोडा Almora (52		गेहूँ, चावल Wheat, Rice		O(24·28)	41.68	12 55	97 94		Ajhaura	35

1	2	3	4	5	6	7	8	9	10	11
36	मलरगाँव	30 76	50(9)	P(1)	-(10+)	S	-(10+)	-(10+)	-(10+)	KR
37	बछुराडी	96.32	539(98)	P(1)	-(10+)	S	-(10+)	-(10+)	-(10+)	KR
38	बिनसर	1 62	6(3)	-(-5)	-(10+)	S	-(10+)	-(10+)	-(10+)	KR
39	आगर रौल कुडी	229 87	236(50)	-(-5)	-(10+)	S	-(-5)	-(10+)	-(10+)	KR
40	लोद बटुलिया	155 00	246(47)	P(1), PUC 1)	-(10+)	R	-(10+)	-(10+)	-10+)	PR
41	मवै माफी	90 65	423 80)	P(1)	-(-5)	S	-(-5)	-(-5)	--5)	KR
42	बोरा इजर	5 67			गैर आबाद				Uninhabited	KR
43	नाग हरनाल	19.83	169(37)	-(-5)	-(-5)	S	-(-5)	-(-5)	-(-5)	KR
44	उतरौडा घुडदौडा	57.87	362(72)	-(-5)	-(-5)	S	-(-5)	-(-5)	-(-5)	PR
45	बलै	182 52	917(183)	P 1)	-(5-10)	S	-(5-10)	-(-5)	-(5-10)	KR
46	कौन सुनार	10 12			गैर आबाद				Uninhabited	KR
47	लदयुडा	123 83	504(98)	-(-5)	-(-5)	S	-(-5)	-(-5)	-(-5)	KR
48	पन्थगाँव	48 56	83(14)	-(-5)	-(-5)	S	-(5-10)	-(-5)	-(-5)	KR
49	डुँगरी ओलिया	65.16	202(36)	-(-5)	CWC(1)	S	-(5-10)	-(-5)	-(-5)	KR
50	नाग जोशी	20 64	133(35)	-(-5)	CWC 1)	S	-(5-10)	-(-5)	-(-5)	KR
51	कुरौली (केरौली)	41 68	242(44)	-(-5)	CWC 1)	S	-(5-10)	--5)	-(-5)	KR
52	सलोज गूँठ	31 97	259(54) P 1), H 1)		CWC 1)	S	-(-5)	-(-5)	-(-5)	KR
53	कलोटा	19 83	103 17)	-(-5)	CWC(1)	S	-(5-10)	(-5)	-(-5)	KR
54	बडगाँव	37 23	130 28)	--5)	--5)	S	-(5-10)	--5)	-(-5)	KR
55	मालौज	87 01	181 40)	--5)	-(5-10	S	-(5-10)	-(-5)	-(-5)	KR

12	13	14	15	16	17	18	19	20	2	1
अल्मोड़ा Almora (52)		गेहूँ, चावल Wheat, Rice		O(4 86)	8 50	12 54	4 86		Malargaon	36
अल्मोड़ा Almora 52)		गेहूँ, चावल Wheat, Rice	54 63	O(4.05)	25 50	8 09	4.05		Bachhurari	37
अल्मोड़ा Almora (57)		गेहूँ, चावल Wheat, R ce					1 62	TEM(1)	Binsai	38
अल्मोड़ा Almora (52)		गेहूँ, चावल Wheat, Rice		O(5 67)	45 73	152 16	26 31		Agar Raul Kuri	39
अल्मोड़ा Almora (50)	ED	गेहूँ, चावल Wheat, Rice	89 44	O(6 48)	43 30	10.52	5 26		Lod Batuliya	40
अल्मोड़ा Almora 51)	1D	गेहूँ, चावल Wheat, Rice		O(12 55)	21 04	24 28	32 78		Mawai Mafi	41
अल्मोड़ा Almora (50)				O(1 62)	1 62		2 43		Bora Ijar	42
अल्मोड़ा Almora (49)		गेहूँ, चावल Wheat, Rice	1 62	O(13 36)	1 62	2 02	1 21		Nag Harnal	43
अल्मोड़ा Almora 50)		गेहूँ, चावल Wheat, Rice		O 3 64)	22 66	24 29	7 28		Utaraura Ghur	44
अल्मोड़ा Almora (52)		गेहूँ, चावल Wheat, Rice	24 04	O(61 52)	34 40		65 56		Daura Balai	45
अल्मोड़ा Almora (49)				O(4 05)	0 81	4 86	0 40		Dhaun Sunar	46
अल्मोड़ा Almora (48)		गेहूँ, चावल Wheat, Rice		O(20 64)	23 47	56 25	23 47		Ladyura	47
अल्मोड़ा Almora (44)		गेहूँ, चावल Wheat, Rice	25 90	O(11 33)	3 24	4 05	4 04		Panthgaon	48
अल्मोड़ा Almora (50)		गेहूँ, चावल Wheat, Rice		O(10 93)	9 71	20 64	23 88		Dungari Oliya	49
अल्मोड़ा Almora (50)		गेहूँ, चावल Wheat, Rice		O(1 62)	6 07	7 69	5 26		Nag Joshi	50
अल्मोड़ा Almora (40)		गेहूँ, चावल Wheat, Rice		O 6 88)	9 71	16 59	8 50		Kurali (Kerali)	51
अल्मोड़ा Almora (47)		गेहूँ, चावल Wheat, Rice		O(4 05)	10 52	9 71	7 69		Salauj Gunth	52
अल्मोड़ा Almora 49)	ED	गेहूँ चावल Wheat, Rice			3 24	3 24	13 35		Kalota	53
अल्मोड़ा Almora (49)	ED	गेहूँ, चावल Wheat, Rice		O(6 07)	5 67	11 74	13 75		Bargaon	54
अल्मोड़ा Almora (47		गेहूँ, चावल Wheat Rice	49 78	O(5 67)	11 74	17 81	2 01		Malauj	55

1	2	3	4	5	6	7	8	9	10	11
56	नैकड़ा	46 54	195(38)	-(-5)	-(5-10)	S	-(5-10)	-(-5)	-(-5)	KR
57	चनोली	92 68	291(54)	-(-5)	-(-5)	S	-(-5)	-(-5)	-(-5)	KR
58	छोटा चीन पिनायक	0 81	61(16)	-(-5)	-(-5)	S	-(-5)	-(-5)	-(-5)	KR
59	फन्टा	15 78				गैर आबाद			Uninhabited	KR
60	लखनाड़ी	245 66	780(154)	P(1)	-(-5)	S	-(-5)	-(-5)	-(-5)	KR
61	डामुक जोशी	10 93				गैर आबाद			Uninhabited	KR
62	अधूरिया	58 28	196 33)	-(-5)	-(-5)	S	-(-5)	-(-5)	-(-5)	PR
63	डामुक पिनाय गूँठ	11 33	53(14)	-(-5)	-(-5)	S	-(-5)	-(-5)	-(-5)	PR
64	बिरलुवा	12 55	59(13)	-(-5)	-(-5)	S	-(-5)	-(-5)	-(-5)	KR
65	रैत	87 82	318(64)	-(-5)	-(-5)	S	-(-5)	-(-5)	-(-5)	PR
66	मुतोली	47 75	90(17)	-(-5)	-(-5)	S	-(-5	-(-5)	-(-5)	PR
67	बिलोरी	34.41	93 18)	P(1)	-(-5)	S	-(-5)	-(-5)	-(-5)	KR
68	बयाला	114 53	828(185)	-(-5)	-(-5)	S	-(-5)	-(-5)	-(-5)	PR
69	भैरो की आली	1.62				गैर आबाद			Uninhabited	KR
70	गोलने	4 05	138 29)	-(-5)	-(-5)	S	-(-5)	-(-5)	-(-5)	KR
71	खाड़ी मुनारगाँव	74 87	467(90)	P 1)	-(-5,	S	-(-5)	-(-5)	-(-5)	KR
72	फल्या भना राठ	105 63	237(48)	-(-5)	-(-5)	S	-(-5)	-(-5)	-(-5)	KR
73	पल्यूड़ा	16 59	377 103)	P(1)	-(-5)	S O	PO	मोम MOND	BS	KR
74	जाल धौ गाड़	216 92	562(102)	P(1)	-(-5)	S	-(-5)	-(-5)	-(-5)	PR
75	धुना	4 45	13 4)	-(-5)	-(-5)	S	-(-5)	-(-5)	-(-5)	KR

12	13	14	15	16	17	18	19	20	2	1
अल्मोडा Almora (50)		गेहूँ, चावल Wheat, Rice		O(6 48)	22 26	8 90	8 90		Naikara	56
अल्मोडा Almora (54)		गेहूँ, चावल Wheat, Rice	10 12	O(8 09)	18 21	23 48	32 78		Chanoli	57
अल्मोडा Almora (52)		गेहूँ, चावल Wheat, Rice					0 81		Chhota Chin Urf	58
अल्मोडा Almora (52)				O(6 07)	2 02	6 07	1 62		Pinayk Falta	59
अल्मोडा Almora (51)		गेहूँ, चावल Wheat, Rice			57 47	10 12	178 07		Lakhnari	60
अल्मोडा Almora 41)				O 3 64)	2 43		4 86		Dhamuk Joshi	61
अल्मोडा Almora 31)		गेहूँ, चावल Wheat, Rice		O 8 09)	6 88	40 88	2.43		Adhuriya	62
अल्मोडा Almora (42)		गेहूँ, चावल Wheat, Rice		O(1 62)	2 43	5 67	1 61		Dhamuk Pinath	63
अल्मोडा Almora (44)		गेहूँ चावल Wheat Rice		O(1 21)	6 07	1 22	4 05		Gunth Birluwa	64
अल्मोडा Almora (42)		गेहूँ चावल Wheat, Rice		O(20 64)	17 00	45 73	4 45		Rait	65
अल्मोडा Almora (43)	ED	गेहूँ चावल Wheat, Rice		O(5 26)	4 86	35.21	2 42		Sutoli	66
अल्मोडा Almora (45)		गेहूँ, चावल Wheat Rice		O(2 43)	9 31	20 24	2 43		Bilori	67
अल्मोडा Almora (44)		गेहूँ, चावल Wheat, Rice		O(23 88)	23 07		67 58		Bavala	68
अल्मोडा Almora (47)				--			1 62		Bhairo Ki Ali	69
अल्मोडा Almora (41)		गेहूँ, चावल Wheat Rice		O(2 43)		1 21	0 41		Golane	70
अल्मोडा Amora (44)	FD	गेहूँ, चावल Wheat, Rice		O(25 50)	10.52	33 59	5 26		Khari Sunargaon	71
अल्मोडा Almora (45)	ED	गेहूँ, चावल Wheat, Rice	56 25	O(7 69)	14 57	8 09	19 03		Falaya Bhanya Rath	72
अल्मोडा Almora (40)	FD	गेहूँ चावल Wheat Rice		O(7 69)	3 64	2 02	3 24		Palsura	73
अल्मोडा Almora (42)	FD	गेहूँ, चावल Wheat, Rice		O(20 24)	21 45	168 35	6 88		Jal Dhaular	74
अल्मोडा Almora (42)		गेहूँ, चावल Wheat, Rice		O(0 81)	0 81	2 43	0 40		Dhvuna	75

1	2	3	4	5	6	7	8	9	10	11
76	जैंचोली	83 37	598(123)	-(-5)	-(-5)	S	-(-5)	-(-5)	-(-5)	KR
77	बमन फल्या	16.59	136(34)	-(-5)	SMP(1)	HP	-(-5)	-(-5)	-(-5)	PR
78	हामुक पतरिया	0 81	26(6)	-(-5)	-(-5)	S	-(-5)	-(-5)	-(-5)	PR
79	फल्या मल्ला खोली	81.75	219(51)	-(-5)	-(-5)	R	-(-5)	-(-5)	-(-5)	KR
80	फल्या अर्जुन राठ	48 97	385(84)	-(-5)	-(-5)	S	-(-5)	-(-5)	-(-5)	PR
81	रनमन	6 07	70(15)	-(-5)	-(-5)	R,N	-(-5)	-(-5)	-(-5)	PR
82	थाना	111 70	385(89)	P(1)	-(-5)	R	-(-5)	-(-5)	-(-5)	PR
83	बावरी	20 24	69(13)	-(-5)	-(-5)	S	-(-5)	-(-5)	-(-5)	PR
84	भौरी	49 78	214(45)	-(-5)	-(-5)	S	-(-5)	-(-5)	-(-5)	PR
85	रतुरा	32 38	192 47)	PUC(1)	-(-5)	O	-(-5)	-(-5)	-(-5)	PR
86	ऐड़ाखेत	17 00	27(5)	-(5-10)	-(5-10)	S	-5-10)	-(5-10)	-5 10)	KR
87	सजोली	46 95	99(27)	-(-5)	MCW(1)	S	-(-5)	-(-5)	-(-5)	PR
88	सुनार्डा	77 30	521(118)	-(-5)	-(-5)	S	-(-5)	-(-5)	-(-5)	PR
89	हयूड़ा गूँठ सोमेश्वर	6 07	190(108)	P(1)	-(-5)	T	-(-5)	सोम MOND	BS	PR
90	मनेड़ा माफी	73 87	167(39)	-(-5)	-(5-)	T	-(-5)	-(-5)	-(-5)	PR
91	बामरी गट	79 73	301(66)	-(-5)	-(-5)	S	-(-5)	-(-5)	-(-5)	KR
92	नगोरिया	93 89	92(29)	P(1)	H(1)	T	-(-5)	सोम मगल MON TUE	BS	KR
93	पडोलिया	69 61	689(152)	P(1)	CWC(1), D(1)	S	-(-5)	प्रतिदिन DAILY	BS	PR
94	कफरान	48.56	265(51)	-(-5)	-(-5)	S	-(-5)	-(-5)	-(-5)	PR
95	कनेल	53 43	122(21)	-(-5)	-(-5)	S	-(-5	-(-5)	-(-5)	PR

12	13	14	15	16	17	18	19	20	2	1
अल्मोडा Almora (41)	ED	गेहूँ, चावल Wheat, Rice		O(24 28)	27 11	28 73	3 25		Jaincholi	76
अल्मोडा Almora (40)	ED	गेहूँ, चावल Wheat, Rice		O(4 45)	5 67	4 45	2 02		Baman Falya	77
अल्मोडा Almora (42)		गेहू, चावल Wheat Rice					0 81		Dhamuk Patariya	78
अल्मोडा Almora (41)	ED	गेहूँ, चावल Wheat, Rice		O(8 90)	32 38		40 47		Fhalya MallaKholi	79
अल्मोडा Almora (40)	ED	गेहूँ, चावल Wheat, Rice		O 14 57)	2 43	28 33	3 64		Fhalya Arjun Rath	80
अल्मोडा Almora (37)	ED	गेहूँ, चावल Wheat, Rice		O(3 24)		0 81	2 02		Ranman	81
अल्मोडा Almora (38)	ED	गेहूँ, चावल Wheat, Rice	54 23	O(2 02)	22 26	20 64	12 55		Tana	82
अल्मोडा Almora (36)	ED	गेहूँ, चावल Wheat, Rice	4 45	O(1 22)	9 71	2 03	2 83		Bawari	83
अल्मोडा Almora (37)	ED	गेहूँ, चावल Wheat, Rice	25 90	O(2 02)	12 55	2 83	6 48		Bhaunri	84
अल्मोडा Almora (40)	ED	गेहूँ, चावल Wheat, Rice		O(12 16)	4 45	9 72	4 05		Raturath	85
अल्मोडा Almora (38)	ED	गेहूँ, चावल Wheat, Rice			2 43	12 95	1 62		Airadeo	86
अल्मोडा Almora (39)	ED	गेहूँ, चावल Wheat, Rice	17 40	O(4 05)	21 46	1 21	3 83		Sanjoli	87
अल्मोडा Almora (36)	ED	गेहूँ, चावल Wheat, Rice	23 47	O(0 40)	31 98	13 36	8 09		Sunari	88
अल्मोडा Almora (40)	ED	गेहूँ, चावल Wheat, Rice		O(4 86)			1 21		Hatyura Gunth	89
अल्मोडा Almora (30)	ED	गेहूँ, चावल Wheat, Rice	28 98	O(1 21)	21 45	13 36	8 90		Somesawar Majhera Mafi	90
अल्मोडा Almora (35)	ED	गेहूँ, चावल Wheat, Rice		GC 2 02)	45 33	21 45	10 93		Bamanigarh	91
अल्मोडा Almora (35)	ED	गेहूँ, चावल Wheat Rice	22 26	GC(6 88)	23 47	30 75	10 52		Nagoriya	92
अल्मोडा Almora (30)	ED	गेहूँ, चावल Wheat Rice		GC(2 83)	34 40	21 45	10 93		Pardhya	93
अल्मोडा Almora (30)	ED	गेहूँ, चावल Wheat, Rice		GC(2 02)	20 24	3 64	22 66		Kakrat	94
अल्मोडा Almora (42)		गेहूँ, चावल Wheat, Rice	26 31	GC(0 81)	16 19	3 64	6 48		Kalet	95

1	2	3	4	5	6	7	8	9	10	11
96	खीरी कोट	31.57	110(27)	-(-5)	-(-5)	S	-(-5)	-(-5)	-(-5)	KR
97	झनोली	24 69	95(16)	-(-5)	-(-5)	T	-(-5)	-(-5)	-(-5)	PR
98	माला	81 75	497(103)	P(1)	-(-5)	T	-(-5)	-(-5)	-(-5)	KR
99	बैगानिया तैला	82 98	300 73)	P(1)	-(-5)	S	-(-5)	-(-5)	-(-5)	KR
100	सर्प	48 16	162'31)	-(-5)	-(-5)	T	-(-5)	-(-5)	-(-5)	KR
101	सूपा कोट	44 52	171(35)	-(-5)	-(-5)	W	-(-5)	-(-5)	-(-5)	KR
102	पपेरा	25 09	2(1)	-(-5)	-(-5)	W	-(-5)	-(-5)	-(-5)	KR
103	बैगनिया सेला	17 40	36(7)	-(-5)	-(-5)	W	-(-5)	-(-5)	-(-5)	KR
104	सयरासी एरडिया	93 49	507 103)	-(-5)	-(-5)	W	-(-5)	-(-5)	-(-5)	KR
105	चौडा	195 07	284 72)	P(1)	-(5-10)	S	-(-5)	-(-5)	-(-5)	KR
106	फल्याटी	172 40	196'34)	-(-5)	-(-5)	S	-(10+)	-(-5)	-(10+)	KR
107	नावली	250 10				गैर आबाद			Uninhabited	KR
108	जडिया खाली	7 28	2 1)	-(-5)	-(10+)	S	-(-5)	-(10+)	-(10+)	KR
109	बेढगाँव	75 27	103(19)	-(-5)	-(-5)	W	PO	-(-5	-(-5)	KR
110	सिमर खोला	34.40	166(39)	-(-5)	-(-5)	T	-(-5)	-(-5)	-(-5)	KR
111	लछमपुर	99 56	203(54)	P(1)	-(-5)	T	-(-5)	-(-5)	-(-5)	KR
112	खाडी खेत मार्फा	2 43				गैर आबाद			Uninhabited	KR
113	निरई मैल धार	83 77	409 85)	PUC(1), M(1)	-(-5)	T	-(-5)	-(-5)	-(-5)	KR
114	बडयूडा मार्फा	6 88	92(19)	-(-5)	-(-5)	T	-(-5)	-(-5)	-(-5)	KR
115	ओलियागाँव	97.13	70(23)	P(1)	-(-5)	T	-(-5)	-(-5)	-(-5)	KR

12	13	14	15	16	17	18	19	20	2	1
अल्मोड़ा Almora (41)	ED	गेहूँ, चावल Wheat, Rice	13 36	GC(1 21)	6 48	6 07	4 45	.	Kheeri Kot	96
अल्मोड़ा Almora (42)	ED	गेहूँ, चावल Wheat, Rice	.	R(5 26)	5 26	12.15	2 02		Jhaloli	97
अल्मोड़ा Almora (42)	ED	गेहूँ, चावल Wheat, Rice		GC 14 16)	28 73	26 31	12 55		Ma'a	98
अल्मोड़ा Almora (41)	ED	गेहूँ, चावल Wheat, Rice		R 6 88)	6 88	62 74	6.48		Baiganiyi Taila	99
अल्मोड़ा Almora (41)	ED	गेहूँ, चावल Wheat, Rice		R(1 21)	8 50	22 67	15 78		Sarp	100
अल्मोड़ा Almora 36)	ED	गेहूँ, चावल Wheat Rice		O(4 86)	4 86	33 19	1 61		Supa Kot	101
अल्मोड़ा Almora (35		गेहूँ, चावल Wheat, Rice		R(3 24)	1.21	20 24	0 40		Papera	102
अल्मोड़ा Almora 42)	ED	गेहूँ, चावल Wheat, Rice		R(5 67)	1 24	8 09	2 43		Baiganiya Sela	103
अल्मोड़ा Almora (43)	ED	गेहूँ, चावल Wheat, Rice		R(20 64)	7 69	17 81	47 35		Sairasi Airariya	104
अल्मोड़ा Almora (40)		गेहूँ, चावल Wheat, Rice		O(12 55)	16 59	153 38	12 55	TEM(1)	Chaura	105
अल्मोड़ा Almora (51)		गेहूँ, चावल Wheat, Rice		O(4 45)	22 26	143 26	2 43		Fhalyati	106
अल्मोड़ा Almora (43)					7 69	106 84	135 57		Nawali	107
अल्मोड़ा Almora (56)		गेहूँ, चावल Wheat, Rice		...	4 45	2 43	0 40		Jariya Khali	108
अल्मोड़ा Almora (49)		गेहूँ, चावल Wheat, Rice		R(2 02)	16 59	48 57	8 09		Berhgaon	109
अल्मोड़ा Almora (38)	ED	गेहूँ, चावल Wheat Rice		GC(2 83)	8 90	19 84	2 83		Sima Khola	110
अल्मोड़ा Almora (39)	ED	गेहूँ, चावल Wheat, Rice		GC(6 48)	33 19	53 82	6 07		Lachhampur	111
अल्मोड़ा Almora (36)				GC(2 02)		.	0 41		Khari Khet Mafi	112
अल्मोड़ा Almora (40)	ED	गेहूँ, चावल Wheat, Rice	.	R(13 36)	17 81	36 82	15 78		Nirai Sail Dhar	113
अल्मोड़ा Almora (40)	ED	गेहूँ, चावल Wheat, Rice		..	5 67	0 40	0 81		Wadyura Mafi	114
अल्मोड़ा Almora (40)	ED	गेहूँ, चावल Wheat, Rice		R 4.45)	9 72	66 37	16 59		Olyagaon	115

1	2	3	4	5	6	7	8	9	10	11
116	नौगाँव	19 43	43(6)	-(-5)	-(-5)	W	-(-5)	-(-5)	-(-5)	KR
117	पयाँ	48 56	184(40)	P(1),M(1)	-(-5)	W	-(-5)	-(-5)	-(-5)	KR
118	मौन कोटुलो	56 25	289 56)	-(-5)	-(-5)	W	-(5-10)	-(-5)	-(-5)	KR
119	ओकाली	20 64	148(31)	-(-5)	-(5-10)	W	-(-5)	-(-5)	-(-5)	KR
120	बजेल	242 82	595 111)	P 1)	-(-5)	T	-(-5)	-(-5)	-(-5)	KR
121	काण्डे	84 18	781(188)	-(-5)	-(-5)	S	-(-5)	-(-5)	-(-5)	KR
122	कोटवालगाँव	23 88	285(57)	-(-5)	-(-5)	S	-(-5)	-(-5)	-(-5)	KR
123	धापला	205 99	661(142)	P(1)	PHC(1)	S	-(-5)	-(-5)	-(-5)	KR
124	पनेरगाँव	82.96	236(50)	-(-5)	-(-5)	S	-(-5)	-(-5)	-(-5)	KR
125	लोड़ना	148.93	415(95)	P 1)	-(-5)	S	-(-5)	-(-5)	-(-5)	KR
126	खाड़ी	8 50	88 22)	-(-5)	-(-5)	S	-(-5)	-(-5)	-(-5)	KR
127	कोला	32 38	137(29)	-(-5)	-(-5)	S	-(-5)	-(-5)	-(-5)	KR
128	अमरखोली	54 23	178(44)	-(-5)	FPC 1)	S	-(-5)	-(-5)	-(-5)	KR
129	झाड कोट	14.97	262(57)	-(-5)	-(-5)	S	-(-5)	-(-5)	-(-5)	KR
130	रोडा माफी	15 38				गैर आबाद			Uninhabited	KR
131	उमलना माफी	54 23	122(25)	-(-5)	-(-5)	S	-(-5)	-(-5)	-(-5)	KR
132	डोटियालगाँव	404 30	777(146,	P(1),M 1)	-(-5)	S	-(-5)	-(-5)	-(-5	KR
133	हरखोला जागेश्वर (मेहर खोली)	7 28	13(2)	-(-5)	-(-5)	S	-(-5)	-(-5)	-(-5)	KR
134	नाई ढौल	364 63	624(113)	P(1), PUC(1)	-(-5)	T	-(-5)	-(-5	-(-5)	KR
135	किरडा तल्ला	26 31	115(28)	P(1)	-(-5)	N	-(-5)	-(-5)	-(-5)	KR

12	13	14	15	16	17	18	19	20	2	1
अल्मोडा Almora (35)		गेहूँ, चावल Wheat, Rice		R(0 40)	10 12	2 43	6 48		Naugaon	116
अल्मोडा Almora (37)	ED	गेहूँ, चावल Wheat, Rice		R(1 62)	22 25	20 24	4 45		Payan	117
अल्मोडा Almora (35)	ED	गेहूँ, चावल Wheat, Rice		R(4 05)	19 02	27 51	5 67		Saun Kotuli	118
अल्मोडा Almora (35)	ED	गेहूँ, चावल Wheat Rice		R(2 02)	6 48	10 52	1 62		Okali	119
अल्मोडा Almora (40)	ED	गेहूँ चावल Wheat Rice		R(10 52)	77 70	144 08	10 52		Bajel	120
अल्मोडा Almora (32)	ED	गेहूँ, चावल Whaat, Rice	6 88	O(10 12)	50 59		16 59		Kande	121
अल्मोडा Almora (30)	ED	गेहूँ, चावल Wheat, Rice			20 24		3 64		Kotawalgaon	122
अल्मोडा Almora (30)	ED	गेहूँ, चावल Wheat, Rice	12 95	O(8 09)	64 75		120 20		Thapala	123
अल्मोडा Almora (30)	ED	गेहूँ, चावल Wheat, Rice	32 38	O(1 21)	27 52		21 85		Panergaon	124
अल्मोडा Almora (30)	ED	गेहूँ, चावल Wheat, Rice	5 26	O(5.26)	80 54		57 87		Lohana	125
अल्मोडा Almora (30)	ED	गेहूँ, चावल Wheat, Rice			5 26	2 43	0 81		Khari	126
अल्मोडा Almora (30)		गेहूँ, चावल Wheat, Rice	14 16		14 17		4 05		Beena	127
अल्मोडा Almora (26)	ED	गेहूँ, चावल Wheat, Rice		O(1 62)	10 93	40 47	1 21		Amkholi	128
अल्मोडा Almora (26)	ED	गेहूँ, चावल Wheat, Rice		O(4 04)	5 26	4 86	0 81		Jhar Kot	129
अल्मोडा Almora (26)				O(1 22)	3 24	8 09	2 83		Rora Mafi	130
अल्मोडा Almora (38)		गेहूँ, चावल Wheat, Rice	2 02		18 62	29.54	4 05		Isalana Mafi	131
अल्मोडा Almora (35)	ED	गेहूँ, चावल Wheat, Rice		O(16 19)	86 61		301 50		Dotiyalgaon	132
अल्मोडा Almora (35)	ED	गेहूँ, चावल Wheat, Rice			1 21	1 21	4 86		Harkhola Jagesh- War (Mehar Kholi)	133
अल्मोडा Almora (45)		गेहूँ, चावल Wheat, Rice		O(9 71)	98 34	242 82	13 76		Nai Dhaul	134
अल्मोडा Almora (36)		गेहूँ, चावल Wheat, Rice			15 79	10 12	0 40		Kirara Talla	135

1	2	3	4	5	6	7	8	9	10	11
136	पोखरी	72 85	325 68	P(1)	–(–5)	T	–(–5)	–(–5)	–(5–10)	KR
137	त्रिजाढ	199 11	349(76)	–(–5)	– –5)	T	–(–5)	–(–5)	–(–5)	KR
138	किरडा मल्ला	80 54	242(53)	P(1)	–(–5)	T	–(–5)	– –5)	– –5)	KR
139	भकुना	245 25	1,076(225)	P(1), PUC 1)	H(1)	T	– 5–10)	–(–5)	–(–5)	KR
140	हुडौली	124 65	499(102)	–(–5)	–(–5)	T	–(–5)	– –5)	–(–5)	KR
141	सुनौली माफी	177 26	1,296(233)	P 1 ,PUC(1)	–(–5)	T	–(–5)	–(–5)	–(–5)	KR
142	भैनोली	96 32	179(44)	P(1)	SMP(1)	T	PO,PHONE	–(–5	–(–5)	PR
143	इना कोट	28 33	71(17)	–(–5)	–(–5)	T	–(–5)	– –5)	–(–5)	KR
144	बसौली भाकुनी	25 50	177(45)	P 1)	SMP(1)	T	–(–5)	–(–5)	–(–5)	PR
145	चुराडी	30 76	63(12)	–(–5)	–(–5)	N	– –5)	– –5)	–(–5)	KR
146	गगला कोटली	154 19	451(91)	P(1)	–(–5)	N	–(–5)	–(–5)	–(–5)	KR
147	खडाऊँ	104.01	206(51)	P(1)	–(5–10)	S	PO	– 5–10)	– –5)	KR
148	भटगाँव	97 53	221(44)	P(1)	–(–5)	W	–(–5)	–(–5)	–(–5)	KR
149	बिन्सर मध्ये सरकारी दु०	0 40				गैर आबाद			Uninhabited	KR
150	बिन्सर मध्ये जौल जीबी	5 67	5 3)	–(–5)	–(–5)	T	–(–5)	– –5)	– –5)	KR
151	बि मिस वटन साहित्य	1 21	2 1)	–(–5)	–(–5)	T	–(–5)	– –5)	–(–5)	KR
152	बिन्सर केन्टेन सैक्रेड	2 02	6(1)	–(–5)	–(–5)	T	–(–5)	–(–5)	–(–5	KR
153	भेटुली	195 07	510(104)	P(1)	–(10+)	S	–(–5)	–(10+)	BS	KR
154	बिन्सर मध्ये चक न 1	6 48	1(1)	–(–5)	–(–5)	T	–(–5)	–(10+)	–(–5)	KR
155	जाख मी 1	125 86	433(88)	P 1)	–(10+)	T	–(–5)	– 10+)	BS	KR

12	13	14	15	16	17	18	19	20	2	1
अल्मोडा Almora (34)		गेहूँ, चावल Wheat, Rice		O(1 22)	36.02	33 59	2 02		Pokhari	136
अल्मोडा Almora (36)		गेहूँ, चावल Wheat, Rice		O(8 90)	44 92	142 86	2 43		Jhijar	137
अल्मोडा Almora (37)		गेहूँ, चावल Wheat Rice		O(1 62)	47 76	29 54	1 62		Kirara Malla	138
अल्मोडा Almora (25)	LD	गेहूँ, चावल Wheat, Rice	95 10		109 28	25 90	14 97	TEM(1)	Bhakuna	139
अल्मोडा Almora (25)		गेहूँ, चावल Wheat, Rice			112 51		12.14		Harali	140
अल्मोडा Almora (25)		गेहूँ, चावल Wheat, Rice		O 2) 14)	121.41		26 71		Sunoli Mafi	141
अल्मोडा Almora (35)	LD	गेहूँ, चावल Wheat Rice		O(2 02)	40 47		53 83		Bhannsori	142
अल्मोडा Almora 25)		गेहूँ, चावल Wheat, Rice	1 21		11 34		15 78		Ina Kot	143
अल्मोडा Almora (35)	LD	गेहूँ, चावल Wheat, Rice	0 41		14 12		10 93		Basauli Bhakuni	144
अल्मोडा Almora (32)		गेहूँ, चावल Wheat, Rice		O(0 40)	6 48	22 67	1 21		Churani	145
अल्मोडा Almora (35)		गेहूँ, चावल Wheat, Rice		O 5.67)	50 99	89 44	8 09		Gangla Kotali	146
अल्मोडा Almora (30)		गेहूँ, चावल Wheat, Rice		O 0 81)	30.35	69.21	3 64		Kharaun	147
अल्मोडा Almora (20)		गेहूँ, चावल Wheat, Rice	52,21	O(0 81)	31 15	7 69	5 67		Bhatgaon	148
अल्मोडा Almara (20)							0 40		Binsar Madhye	149
अल्मोडा Almora (30)		गेहूँ, चावल Wheat Rice			4 86		0 81		Sarkari Dukan Binsar Madhye Jaul Jivi	150
अल्मोडा Almora (20)		गेहूँ, चावल Wheat, Rice			0 81		0 40		Binsar Miss Button Sahib	151
अल्मोडा Almora (25)		गेहूँ, चावल Wheat, Rice					2 02		Binsar Captain	152
अल्मोडा Almora (23)		गेहूँ, चावल Wheat, Rice		O(14 97)	45 74	101 58	32 78		Saiwage Bhetuli	153
अल्मोडा Almora (20)		गेहूँ, चावल Wheat, Rice			6 07		0 41		Binsar Madhye	154
अल्मोडा Almora (21)		गेहूँ, चावल Wheat Rice		O(4 45)	44 11	70 42	6 88		Chak No 1 Jakh Saura	155

1	2	3	4	5	6	7	8	9	10	11
156	पाटिया	284 50	701 138)	P(1)	-(10+)	T	-(-5)	-(10+)	-(-5)	KR
157	कोटयूड़ा	216 92	388(73)	-(-5)	-(10+)	W	-(10+)	-(10+)	-(-5	KR
158	बिन्सर मध्ये चक न 2	10 52	8(2)	-(-5)	-(10+)	T	-(10+)	-(10+)	- -5)	KR
159	मल्ला	197 49	667(100)	P(1)	-(10+)	T,S	-(-5)	(10+)	- -5)	KR
160	दिबडिया	46.14	55(11)	P(1)	- 10+)	S	-(-5)	- 10+)	-(-5)	KR
161	कुंज रतौड़ा	104 82	101(16)	-(-5)	-(-5)	S	-(-5)	-(10+)	-(10 -)	KR
162	बरगल	25 90	86(12)	P(1)	-(-5	S	- -5)	- 10+)	-(-5)	KR
163	नैणी	114 53	223 23)	-(-5)	- -5)	S,T	-(-5)	- 10+)	- -5)	KR
164	देवारा	285 95	482(60)	-(-5)	-(-5)	S	-(-5)	- 5-10)	-(-5)	KR
165	चिराला	27 11	116(15)	- -5)	-(-5)	S	-(-5)	-(10+)	-(-5)	KR
166	धारं	38 04	39 9)	-(-5)	-(-5)	S	-(-5)	-(10+)	-(-5)	KR
167	द्विगोली	110 48	259(45)	-(10+)	-(-5)	S,R	-(-5)	-(10+)	-(10+)	KR,PR
168	बारा कोट	64 75	130(15)	P(1)	-(-5)	T	-(-5)	-(-5)	- -5)	KR
169	नारायण देवल	5 26	36(8)	-(-5)	-(-5)	S	PO	-(-5)	-(-5)	KR
170	पुना कोट	187 38	466(70)	P(1)	-(10+)	T,S	-(-5)	-(10+)	-(-5,	KR
171	नौनी	9 71				गैर आबाद			Uninhabited	KR
172	पेटशाल	123 03	442 75)	P(1)	-(10+)	N,S	- 10+)	-(10+)	- 10+)	KR
173	उडलगाँव	84 18	164 20)	-(-5)	-(-5)	S,O	-(-5)	-(10+)	- -5)	KR
174	डुंगरा	286 12	488(75)	P(1)	-(-5)	S	-(-5)	-(10+)	-(-5)	KR
175	[illegible]	31 97	157(23)	-(-5)	-(-5)	T	-(-5)	-(10+)	-(-5)	KR

12	13	14	15	16	17	18	19	20	2	1
अल्मोड़ा Almora (20)		गेहूँ, चावल Wheat, Rice	131 12	O 12 95)	64 75	2 43	73 25		Patiya	156
अल्मोड़ा Almora (18)		गेहूँ, चावल Wheat, Rice	36 42	O(9 71)	61 11	47 76	61 92		Kotyura	157
अल्मोड़ा Almora (13)		गेहूँ चावल Wheat, Rice			10 12		0 40		Binsar Madhye	158
अल्मोड़ा Almora (12)		गेहूँ, चावल Wheat, Rice	43 30	O(4 45)	53 83	87 82	8 09		Chak No 2 Salla	159
अल्मोड़ा Almora (18)		गेहूँ, चावल Wheat, Rice	6 07	O(2 83)	8 09	24 69	4 46		Dibidiya	160
अल्मोड़ा Almora 23)		गेहूँ, चावल Wheat, Rice		O 2 43)	25 10	70 01	7 28		Kunj Rataura	161
अल्मोड़ा Almora 14)		गेहूँ, चावल Wheat, Rice			12 55	12 55	0 80		Bargal	162
अल्मोड़ा Almora (21)		गेहूँ, चावल Wheat, Rice	5 67	O(2 83)	52 61	48 97	4 45		Naini	163
अल्मोड़ा Almora (18)		गेहूँ, चावल Wheat, Rice		O 6 87)	58 28	107 65	113 15		Dewara	164
अल्मोड़ा Almora (23)		गेहूँ, चावल Wheat, Rice		O(0 40)	8 90	17 40	0 41		Chirala	165
अल्मोड़ा Almora (18)	ED	गेहूँ, चावल Wheat, Rice		O(1 21)	14 57	0 81	21 45		Dhari	166
अल्मोड़ा Almora (18)	ED,EO	गेहूँ, चावल Wheat, Rice			44 92	57.87	7 69		Digoli	167
अल्मोड़ा Almora (21)		गेहूँ, चावल Wheat, Rice		O(0 81)	15 38	46 54	2 02		Bara Kot	168
अल्मोड़ा Almora (21)		गेहूँ, चावल Wheat, Rice	0 40	O(0 81)	2 83		1 22	TEM(1)	Narayan Dewal	169
अल्मोड़ा Almora (16)		गेहूँ, चावल Wheat, Rice		O(5 67)	70 42	12 14	99 15		Poona Kot	170
अल्मोड़ा Almora (22)			2.83	...	4 45	1 22	1 21		Nauli	171
अल्मोड़ा Almora (15)	ED	गेहूँ, चावल Wheat, Rice		. .	55 04	32 38	35 61		Petshal	172
अल्मोड़ा Almora (18)		गेहूँ, चावल Wheat, Rice		O(0.81)	30 76	5 67	46 94		Udalgaon	173
अल्मोड़ा Almora (18)		गेहूँ चावल Wheat, Rice		O 3 24)	108 46	14 16	160 26		Dungari	174
अल्मोड़ा Almora (18)	ED	गेहूँ, चावल Wheat, Rice	2 83	.	6 48	19 83	2 83		Sheel	175

1	2	3	4	5	6	7	8	9	10	11
176	बजोली	112 51	186(30)	-(-5)	-(-5)	S	-(-5)	-(10+)	-(-5)	KR
177	धमोली	86 20	48 7)	-(-5)	-(5-10)	T,S	-(-5)	-(10+)	-(5-10)	KR
178	दौला	68 80	135 22)	- -5)	D(1)	S,N	-(-5)	-(10+)	-(-5)	KR
179	जोग्यूडा डाला कोट	59 90	198 30)	-(-5)	-(-5)	T,S	-(-5)	-(10+)	-(-5)	KR
180	पाण्डे तोली	55 44	426'70)	- 10+)	H(1), MCW(1)	T,N	PO,Phone	-(10+)	BS	KR
181	पाठक	17 81	38 7)	- 10+)	-(-5)	S,N	-(-5)	-(10+)	-(-5)	KR
182	चनोली	137 60	326 61)	P(1)	-(-5)	S	-(-5,	- 10+)	- -5)	KR
183	कुँज बरगल	94 70	163 36)	P(1)	- 5-10)	T,S	-(-5)	-(10+)	-(5-10)	KR
184	धन्यान	114 93	142(20)	P(1)	-(-5)	F,O	-(-5)	-(10+)	- -5)	KR
185	डाला कोट	112 51	279(30)	P(1)	-(5-10)	T,S	-(-5)	-(10+)	-(-5)	KR
86	मेटा डाँगी	75 68	138 36)	-(-5)	- 5-10)	T,S	-(5-10)	-(10+)	-(5-10)	KR
187	दमौ	160 26	444 65)	-(-5)	-(-5)	R,S,T	-(-5)	-(10+)	-(-5)	KR
188	ब्रह्मा टाना	27 92	67 13)	-(-5)	-(-5)	S,O	-(-5)	-(10+)	-(5-10)	KR
189	भेटा बेडिया	60 71	131(22)	-(-5)	-(-5)	T S,O	-(-5)	-(10+)	- 5-10)	KR
190	दियारो कुना	48 56	57 12)	-(-5)	-(-5	S	-(-5)	-(10+)	- -5)	KR
191	कलौन	50 18	320 97)	P(1),M(1)	MCW(1)	T,S	-(-5)	-(10+)	-(-5)	KR
192	पल्यूमय चक	199 52	447 84)	P(1)	- -5)	T,S	-(-5)	-(10+)	-(-5)	KR
193	अर्ने सुप्याल	159 45	461 80	P(1)	-(-5)	S T	-(-5)	-(10+)	-(-5	KR
194	बमन तिलाडी	74 87	227 47)	- -5)	-(-5)	T S	-(-5)	-(10+)	-(-5)	KR
195	खाम तिलाडी	95 71	442(80)	- -5)	-(-5,	S	PO	-(10+)	-(-5)	KR

12	13	14	15	16	17	18	19	20	2	1
अल्मोडा Almora (17)		गेहूँ, चावल Wheat, Rice	29 14	O 2.83)	48 16	12 14	20 24		Bajoli	176
अल्मोडा Almora 26)		गेहूँ, चावल Wheat, Rice	27 11		26 31	23 07	9 71		Dhamoli	177
अल्मोडा Almora (27)		गेहूँ, चावल Wheat, Rice	7 69		22 67	21 04	17 40		Daula	178
अल्मोडा Almora (25)		गेहूँ, चावल Wheat, Rice	26 31	O(1 62)	17 40	4 05	10.52		Jogyura Dala Kot	179
अल्मोडा Almora (20)	ED,EO	गेहूँ, चावल Wheat, Rice	8 09	O 0 81)	26 71	11 74	8 09	N(1) M(1), C(1)	Pande Toli	180
अल्मोडा Almora 25)		गेहूँ, चावल Wheat, Rice		O(0 40)	5 27	2 02	10 12		Pathak	181
अल्मोडा Almora (25)		गेहूँ, चावल Wheat, Rice	36 42	O(1.22)	51 80	38 85	9 31		Chanoli	182
अल्मोडा Almora 26)		गेहूँ, चावल Wheat, Rice	37 23	O(0 81)	25 90	23 88	6 88		Kunj Bargal	183
अल्मोडा Almora (27)		गेहूँ, चावल Wheat, Rice	70 42	O(7 28)	18 21	8 90	16 12		Dhanyan	184
अल्मोडा Almora (27)		गेहूँ, चावल Wheat, Rice	5 67	O(0 40)	40 47	9 71	56 26		Dala Kot	185
अल्मोडा Almora (27)		गेहूँ चावल Wheat, Rice		R(2 02)	37 24		36 42		Bheta Dangi	186
अल्मोडा Almora (41)		गेहूँ, चावल Wheat, Rice		R(7 28)	63 13	32 79	57 06		Dasaun	187
अल्मोडा Almora (21)		गेहूँ, चावल Wheat Rice		R 0 40)	13 76	8.09	5 67		Brahma Tana	188
अल्मोडा Almora (27)		गेहूँ, चावल Wheat Rice		O(0 40)	21 85		38 46		Bheta Beriyan	189
अल्मोडा Almora (29)		गेहूँ, चावल Wheat Rice	24 69	O(2 83)	10 52	3 64	6 88		Divari Koona	190
अल्मोडा Almora (30)		गेहूँ, चावल Wheat, Rice	27 92	O(0 81)	12 55	4 05	4 85		Kalaun	191
अल्मोडा Almora 31)		गेहूँ, चावल Wheat, Rice	50 99	O(11 33)	71 25	50 17	15 78		Palyumai Chak	192
अल्मोडा Almora (26)		गेहूँ, चावल Wheat Rice	52 21	O(5 67)	55 44	40 87	5 26		Alai Supyal	193
अल्मोडा Almora 21)		गेहूँ, चावल Wheat, Rice	23 07	O 3 64)	31 57	3 64	12.95		Baman Tilari	194
अल्मोडा Almora (22)		गेहूँ, चावल Wheat, Ric		O 3 64	41 28	47 55	3 24		Khas Tilari	195

1	2	3	4	5	6	7	8	9	10	11
196	छानें	100 77	309(60)	-(-5)	- -5)	T,S	-(-5)	- 10+)	-(-5)	KR
197	सुपई तिलाडी	28 73	73 20)	- -5)	-(-5)	S	-(-5)	-(10+)	-(-5)	KR
198	कुमौली मय गूँठ	233 11	566(92)	P(1)	-(-5)	T,S	-(-5)	-(10+)	- -5	KR PR
199	सिम खल्या	72 85	229 35)	P(1)	-(-5)	S	-(-5)	-(10+)	-(-5)	KR
200	अतरसा	7 69			गैर आबाद				Uninhabited	KR
201	टटयाँ	47 35	108(20)	-(-5	-(-5	S	-(-5)	-(10+)	- -5)	KR
202	सुपई सुप्याल	180 09	688(129)	- -5)	- -5	S,T	- -5)	- 10+)	- -5)	KR
203	काली कोटुली	80.13	50(10)	- -5)	- -5	S	- -5	-(10+)	-(-5)	KR
204	बाचूला	219 33	417(65)	P 1)	-(-5)	T	-(-5)	-(10+)	-(-5)	KR
205	दियारो	345 71	525 76)	P 1)	-(5-10)	T,S	-(5-10)	-(10+)	- 5-10)	KR
206	मल्ली धौणी गूँठ	112 10	127(20)	-(-5)	- -5)	T,S	- -5)	-(10+)	-(-5)	KR
207	हटौला	100 77	252 43)	-(-5)	- 5-10)	S,O	-(-5)	-(-5)	- -5)	KR
208	कनौण	124 60	156(30)	P 1)	- 5-10)	T,O	-(5-10)	- -5)	BS	PR
209	खाकर गूँठ	234 32	374 61)	P 1)	-(10+)	S	-(5-10)	- 5-10)	-(5-10)	KR
210	खाकरी खालसा	65 56	24(1)	- -5)	-(10+)	T,O	-(10+)	-(10+)	-(5-10)	KR
211	ऐडी खान	55 44	91(17)	-(-5)	-(5-10)	O	- 5-10)	- 5-10)	- 5-10)	KR
212	थिकलना	302 31	288(61)	P 1)	-(10+)	T S,O	-(5-10)	- 5-10)	- 5-10)	KR
213	नायल गूँठ	43 69	81(14)	P(1)	-(10+)	S,O	-(5-10)	-(10+)	-(10+)	KR
214	लिगुडता	226 63	965 207)	P 1)	- 10+	R,T,S,O N	-(-5)	-(-5)	BS	PR
215	भजेर	24 28	24 5)	- -5	-(10+)	S,O	PO	-(10+	-(10+)	AR

12	13	14	15	16	17	18	19	20	2	1
अल्मोड़ा Almora (19)	ED	गेहूँ, चावल Wheat, Rice	23 88	O(7 69)	35 21	25 09	8 90		Chhani	196
अल्मोड़ा Almora (22)	ED	गेहूँ, चावल Wheat, Rice	6 88	O(5 67)	12 54	0 81	2 83		Supai Tilari	197
अल्मोड़ा Almora 21)	ED	गेहूँ, चावल Wheat, Rice		O 1 62)	69 61	75.27	86 61		Kumauli Mai	198
अल्मोड़ा Almora (25		गेहूँ, चावल Wheat, Rice	0 40	O 1 62)	31 97	29 55	9 31		Gunth Sim Khaiya	199
अल्मोड़ा Almora (24)				O 0 81)	1 62	3 64	1 62		Anarsa	200
अल्मोड़ा Almora 24)		गेहूँ, चावल Wheat Rice	33 19		8 90	3 24	2 02		Uiyan	201
अल्मोड़ा Almora (19)	ED	गेहूँ, चावल Wheat, Rice	17 40	O 4 45)	59 90	88 22	10 12		Supai Supyal	202
अल्मोड़ा Almora 39)		गेहूँ, चावल Wheat, Rice	40 47		17 40	8 50	13 76		Kali Kotuli	203
अल्मोड़ा Almara (34)		गेहूँ चावल Wheat, Rice	92 27	O(0 81)	48 55	62 32	15 38		Kachula	204
अल्मोड़ा Almora (40)		गेहूँ, चावल Wheat, Rice	2 02	O(2 02)	90 25	239 59	11 33		Diyari	205
अल्मोड़ा Almora (34)		गेहूँ, चावल Wheat, Rice	66 78		21 85	19 83	3 64		Mallj Dhaunri	206
अल्मोड़ा Almora (56)		गेहूँ, चावल Wheat Rice			25 09	36 83	38 85		Gunth Hataula	207
अल्मोड़ा Almora (46)		गेहूँ, चावल Wheat, Rice			31 97	118 58	4 05		Kasanna	208
अल्मोड़ा Almora (40)		गेहूँ, चावल Wheat, Rice			50 99	6.88	176 45		Khankar Gunth	209
अल्मोड़ा Almora (56)		गेहूँ, चावल Wheat Rice			11 74	2 42	51 40		Khankari Khalsa	210
अल्मोड़ा Almora (47)		गेहूँ, चावल Wheat, Rice			22.66	5 26	27.52		Airi Khan	211
अल्मोड़ा Almora (43)		गेहूँ, चावल Wheat, Rice			45 33	14 57	242 41		Thikalana	212
अल्मोड़ा Almora (44)		गेहूँ, चावल Wheat, Rice			7 28	21 85	14 56		Nayat Gunth	213
अल्मोड़ा Almora (55)		गेहूँ, चावल Wheat, Rice		O 10 12)	74 46	29 54	112 51		Lingurhia	214
अल्मोड़ा Almora 40)		गेहूँ, चावल Wheat Rice			9 31	12 14	2 83		Bhanjar	215

ग्राम निदर्शकी

3—अल्मोड़ा तहसील

जन सुविधाए एवं भूमि उपयोग

1	2	3	4	5	6	7	8	9	10	11
216	खुडियारी	84 18	93(19)	-(-5)	- 10+)	S,O	-(5-10)	-(5-10)	-(-5)	KR
217	डुँगर लेख	109 27	194(43)	P(1)	- 5-10)	T,O	-(-5)	-(-5)	-(-5)	PR
218	भैंसिया छाना	145 29	728 142)	P(1)	PHC(1)	R,O	PO	प्रतिदिन DAILY	BS	PR
219	धुनोली	43 71	99(18)	P(1)	-(10+)	S,O	-(5-10)	-(10+)	-(10+)	KR
220	बटुवा छाना	109 27	147(27)	- -5)	-(5-10)	N	-(-5)	-(-5,	-(5-10)	KR
221	सानणी	61 51	69 12)	-(-5)	-(5-10)	S,O	-(5-10)	-(5-10,	-(5-10)	KR
222	मगरौ भनारी	28 73	79 12)	-(-5)	-(-5)	S	-(-5)	-(10+)	- 10+)	KR
223	बौडा गूँठ	193 45	164 28)	P 1)	-(5-10)	T	-(5-10)	- 5-10)	- 5-10)	KR
224	निम नैली	99 56	115 22)	-(-5)	-(10+)	N,O	-(-5)	-(10+)	-(10+)	KR
225	थाला गूँठ	16 19	128(22)	-(-5)	-(5-10)	O	-(5-10,	-(5-10,	-(10+)	KR
226	धौल नैनी	113 32	154(27)	P(1)	-(-5)	O	- 5-10)	- 10+)	-(10+)	KR
227	लिनौली	81 75	241(54)	P(1)	- 5-10)	T	-(-5	- 5-10)	-(5-10)	KR
228	कोटा	269 53	207(38)	-(-5)	-(5-10)	O	-(-5	- 5-10)	-(5-10)	KR
229	कटौजिया मध गूँठ	94 30	105(21)	-(-5)	-(5-10)	O	-(-5)	-(5-10)	-(6-10)	KR
230	को-यूडा खालमा	38.45	106(18)	-(-5)	-(5-10)	S	-(-5)	-(10+)	-(5-10)	KR
231	सुकना	49 37	101(15)	-(-5)	-(-5)	N	-(-5)	-(-5,	-(-5)	KR
232	पनया	51 40	236 40)	P(1)	-(-5)	O	-(-5)	-(-5)	- -5	KR
233	ल्वेटा	50 18	163 32)	-(-5)	- -5)	O	-(-5)	- -5,	-(-5)	KR
234	सन्यूली	54 65	224(40)	- -5)	-(-5)	O	-(-5,	-(-5,	- -5)	KR
2 5	सल्ला भाट कोट	65.16	224 46)	P 1)	-(-5	O	PO	-(-5)	-(-5)	KR

12	13	14	15	16	17	18	19	20	2	1
अल्मोडा Almora (40)		गेहूँ, चावल Wheat, Rice		O 3 64)	17 40	10 93	52 21		Khudiyari	216
अल्मोडा Almora '58)		गेहूँ, चावल Wheat, Rice		O(0 81)	27 12	8 90	72 44		Dungar Lekh	217
अल्मोडा Almora (68)		गेहूँ, चावल Wheat, Rice		O 8 50)	67 18	47 76	31 85		Bhainsia Chhana	218
अल्मोडा Almora (41)		गेहूँ, चावल Wheat, Rice			14 16	8 50	21 05		Dhunoli	219
अल्मोडा Almora 55)		गेहूँ, चावल Wheat, Rice	37 23	O(5 67)	26 31	16 59	23 47		Batuwa Tana	220
अल्मोडा Almora (40)		गेहूँ, चावल Wheat Rice			23 88	35 21	2 42		Sanari	221
अल्मोडा Almora (52)		गेहूँ, चावल Wheat Rice		O(11 33)	3 24	12 95	1 21		Mangarau Bhanari	222
अल्मोडा Almora (38)		गेहूँ चावल Wheat, Rice	143 31		26 31	15 78	4 05		Baura Gunth	223
अल्मोडा Almora (41)		गेहू, चावल Wheat, Rice	44 52		21 86	2 02	31 16		Nisanaili	224
अल्मोडा Almora (40)		गेहूँ चावल Wheat Rice			9 71	5 67	0 81		Thala Gunth	225
अल्मोडा Almora (42)		गेहूँ, चावल Wheat Rice	23 07		29 14	27 92	33 19		Dhaul Naili	226
अल्मोडा Almora 71)		गहूँ, चावल Wheat, Rice		O(4 86)	33 99	36 83	6 07		Trinauli	227
अल्मोडा Almora (73)		गेहूँ चावल Wheat, Rice	114 93	O(1 22)	42 90	80 13	30 35		Kota	228
अल्मोडा Almora (48)		गेहूँ, चावल Wheat, Rice	70 01		14 16	4 86	5 27		Kataunjia Mai कटौंजिया माई	229
अल्मोडा Almora (70)		गेहू चावल Wheat, Rice		O(9 72)	10 72	14 16	4 05		Gunth Kotyura Khalsa	230
अल्मोडा Almora (70)		गेहूँ, चावल Wheat, Rice	6 07	O 10 12)	10 93	20 23	2 02		Sukana	231
अल्मोडा Almora (68)		गहूँ, चावल Wheat, Rice		O 3 24)	28 33	18 62	1 21		Pabhya	232
अल्मोडा Almora (67)		गेहूँ, चावल Wheat, Rice		O 12 14)	12 14	17 81	8 09		Lveta	233
अल्मोडा Almora (68)		गेहूँ, चावल Wheat, Rice		O 7 69)	25 89	2 43	18 62		Salyuri	234
अल्मोडा Almora (70)		गेहूँ, चावल Wheat, Rice		O(2 83)	25 90	32 38	4 05		Salla Bhat Kot	235

1	2	3	4	5	6	7	8	9	10	11
236	पड़ोली	31 97	67(9)	-(-5)	-(5-10)	R	-(-5)	- 10 +)	- 5-10)	KR
237	नाली तल्ली	90 65	355(62)	-(-5)	-(5-10)	T	-(-5)	- 10 +)	-(5-10)	KR
238	नाली मल्ली	133 55	458(88)	P(1)	-(5-10)	S	-(-5)	-(10+)	- 5-10)	KR
239	उमेर	32 38	53(7)	-(-5)	-(10+)	R	-(-5)	-(10+)	-(10+)	KR
240	नायल	21 85	47(10)	-(-5)	-(-5)	S	-(-5)	- -5)	-(10+)	KR
241	नैणी गूँठ	81 34	166(35)	-(-5)	-(-5)	T	-(-5)	-(10+)	-(10+)	KR
242	जाठुली गूँठ	219 75	41 8)	-(-5)	-(5-10)	O	-(5-10)	- 5-10)	-(5-10)	KR
243	कुँज किमोलिया	23 88	286(51)	P 1)	-(-5)	T	-(-5)	-(10+)	-(10+)	KR
244	जिगल	46 54	159 33)	-(-5)	-(-5)	T	-(-5)	-(10+)	-(10+)	KR
245	न्योली	94 70	187(46)	P(1)	-(-5)	T	-(-5)	- 10+)	-(10+)	KR
246	हरड़ा	58 28	387(69)	P(1)	- -5)	T	-(-5	-(10+)	-(10+)	KR
247	तरना	67 99	177(33)	P(1)	- -5)	T	-(-5	- 10+)	-(10+)	KR
248	बमोरी खालसा	22 26	69(16)	- -5)	-(-5)	T	-(-5)	- 10+)	-(10+)	KR
249	चिनौना	189 71	679(139)	-(-5)	- 5-10)	T,W	-(-5)	- 5-10)	- 5-10)	KR
250	रणखिला	59 49	306(55)	P(1)	-(-5)	W	-(-5)	-(-5)	-(-5)	KR
251	बाड़ा	91 46	291 59)	P 1)	M(1)	-(-5)	W	- -5)	-(-5)	- -5)
252	रैखाल	19 83	5 1)	-(-5)	-(-5)	W	-(-5)	-(-5)	-(-5)	KR
253	रैल ग्रा०	3 24				गैर आबाद			Uninhabited	KR
254	बजगल	77 70	204 40)	-(-5)	-(-5)	W	-(-5)	-(-5)	- -5)	KR
255	पर कोट	6 48	328 67	-(-5)	-(-5)	W	- -5)	-(-5)	-(-5)	KR

12	13	14	15	16	17	18	19	20	2	1
अल्मोड़ा Almora (71)		गेहूँ, चावल Wheat, Rice			4 05	24 68	3 24		Parolı	236
अल्मोड़ा Almora 72)		गेहूँ, चावल Wheat, Rice	18 21	GC 18 21)	14 16	20 24	19 83	N(2)	Nalı Talli	237
अल्मोड़ा Almora (72)		गेहूँ, चावल Wheat, Rice	41 28	O(2 83)	34 40	43 30	11 74	N 1)	Nalı Malli	238
अल्मोड़ा Almora (75)		गेहूँ, चावल Wheat Rice		O(4 45)	7 29	14 16	6 48		Umer	239
अल्मोड़ा Almora 51)		गेहूँ, चावल Wheat Rice	0 81	O(1 62)	5 26	12 95	1 21		Nayal	240
अल्मोड़ा Almroa 46)		गेहूँ, चावल Wheat, Rice			39 26	35 61	6 47	N(1)	Maını Gunth	241
अल्मोड़ा Almora (40)		गेहूँ, चावल Wheat, Rice	146 91		14 16	55.85	2 83		Jathurı Gunth	242
अल्मोड़ा Almora (74)		गेहूँ, चावल Wheat, Rice			12 55	6 88	4 45		Kunj Kımola	243
अल्मोड़ा Almora 52)		गेहूँ, चावल Wheat Rice			22 26	14 97	9 31		Jıngal	244
अल्मोड़ा Almora 50)		गेहूँ, चावल Wheat, Rice		GC 17 40)	21 86	52 61	2 83	N 2)	Nyolı	245
अल्मोड़ा Almora (50)		गेहूँ चावल Wheat, Rice		GC 13 76)	23 47	13 76	7 29	N 2)	Harara	246
अल्मोड़ा Almora (52)		गेहूँ, चावल Wheat Rice		O(13 76)	22 26	29 14	2 83	N 1)	Tarula	247
अल्मोड़ा Almora 53)		गेहूँ, चावल Wheat, Rice		O 9 31)	3 24	3 24	6 47	N 2)	Bamorı Khalsa	248
अल्मोड़ा Almora (37)		गेहूँ चावल Wheat Rice		O 3 24)	80 03	53 83	52 61		Chınauna	249
अल्मोड़ा Almora (35)		गेहूँ, चावल Wheat Rice			27 11	24 29	8 09		Rankhıla	250
अल्मोड़ा Almora (40)	ED	गेहूँ, चावल Wheat Rice			65 16	16 18	10 12		Badla	251
अल्मोड़ा Almora (43		गेहूँ, चावल Wheat Rice			5 26	4 86	9 71		Rajkhal	252
अल्मोड़ा Almora (43)					2 02	0 41	0 81		Rajdhar	253
अल्मोड़ा Almora (40)		गेहूँ, चावल Wheat Rice		O 0 81)	20 24	48 56	18 09		Bajgal	254
अल्मोड़ा Almora (40)		गेहूँ, चावल Wheat Rice			5 67		0 81		Par Kot	255

1	2	3	4	5	6	7	8	9	10	11
256	गल्ली बस्यूर मय चक तुन काण्डे	205 18	646(147)	-(-5)	-(-5)	T,W	-(-5)	-(5-10)	-(5-10)	KR
257	नकुली माफी	39 26	117(31)	-(-5)	-(-5)	W	-(-5)	-(-5)	-(-5)	KR
258	पठुरा	134 36	343(68)	-(-5)	-(-5)	S	-(-5)	-(-5)	-(-5)	KR
259	डंगी खोला मल्ला (खायाकटा)	34 80	226(51)	-(-5)	-(-5)	S	-(-5)	-(-5)	-(-5)	KR
260	तितर मुची	64.35	79(18)	-(-5)	-(-5)	S	-(-5)	-(-5)	-(-5)	KR
261	डांगी खोला तल्ला	123 43	359(63)	-(-5)	-(-5)	S	-(-5)	-(-5)	-(-5)	KR
262	डाडा काण्डा(ककडालमाफी	34 40	53(7)	-(-5)	-(-5)	W	-(-5)	-(-5)	-(-5)	KR
263	रमरा	105 63	223(49)	P 1)	-(-5)	T,S	PO	-(-5)	-(-5)	KR
264	भगौती	13 36	45(12)	-(-5)	-(-5)	S,T	PO	-(5-10)	-(-5)	KR
265	लक्ष्मीपुर	48 56	81(18)	-(-5)	-(-5)	S	-(-5)	-(5-10)	-(-5)	KR
266	भाट गाड माफी	165 93	165(33)	-(-5)	-(-5)	T,S	-(-5)	-(-5)	-(-5)	KR
267	मैगडी	150 14	289(55)	P(1)	-(-5)	T,S	-(-5)	-(-5	-(-5)	KR
268	नयाल ज्यूला	101 18	216(45)	-(-5)	-(-5)	T,S	-(-5)	-(-5)	-(-5)	PR
269	भाट ज्यूला	98 34	240 55)	P(1)	-(-5)	T,S	-(-5)	-(-5)	-(-5)	KR
270	ग्वाना कोट	157 02	551 107)	P(1),M(1)	-(-5)	T,S	-(-5)	-(-5)	-(-5)	PR
271	ज्यूला	51 80	271(55)	-(-5)	-(-5)	S	-(-5)	-(-5)	-(-5)	PR
272	तिलौरा	62.32	226(48)	P(1)	-(-5)	T,S	-(-5)	-(-5)	-(-5)	KR
273	पोखरी	102 39	304(60)	P(1)	-(-5)	T S	-(-5)	-(-5)	-(-5)	KR
274	धपनिया	190 21	574(110)	P(1)	-(10+)	S	-(5-10)	-(5-10)	BS	KR
275	पकनिया कोट	137 79	253(62)	-(-5)	-(-5)	T,S	-(-5)	-(-5)	-(-5)	KR

12	13	14	15	16	17	18	19	20	2	1
अल्मोड़ा Almora (46)		गेहूँ, चावल Wheat Rice		O 2 02)	95 91	40 47	66 78		Galli Basvur Mai	256
अल्मोड़ा Almora (42)		गेहूँ, चावल Wheat, Rice			19 43	12 14	7 69		Chak Tunkande Nakuti Mafi	257
अल्मोड़ा Almora (39)		गेहूँ, चावल Wheat, Rice	15 78		60 71	56 66	1 21		Pathura	258
अल्मोड़ा Almora (39)		गेहूँ, चावल Wheat, Rice	12 95			12 54	9 31		Dangi Khola	259
अल्मोड़ा Almora (37)	ED	गेहूँ, चावल Wheat Rice	5 67			49 37	9 31		Malla (Khayakata) Titar Muchi	260
अल्मोड़ा Almora 38	ED	गेहूँ, चावल Wheat Rice			69 20	44 11	10 12		Dangikholo Talla	261
अल्मोड़ा Almora (22)	ED	गेहूँ, चावल Wheat, Rice			2 83	28 74	2 83		Danda Kanda	262
अल्मोड़ा Almora (33)		गेहूँ चावल Wheat, Rice			59 09	33 99	12 55		(Kakaral Mafi) Ramara	263
अल्मोड़ा Almora (36)	FD	गेहूँ, चावल Wheat, Rice	4 86		6 48	1 21	0 81		Bhagauti	264
अल्मोड़ा Almora (36)		गेहूँ, चावल Wheat, Rice	12 14		12 95	19 42	4 05		Laxmipur	265
अल्मोड़ा Almora (31)		गेहूँ, चावल Wheat, Rice	34 80		38 85	65 57	25 90		Bhatgarh Mafi	266
अल्मोड़ा Almora (31)		गेहूँ, चावल Wheat, Rice	36 02	O(2 43)	36 83	61 10	13 76		Maigari	267
अल्मोड़ा Almora (30)	ED	गेहूँ, चावल Wheat, Rice		O(12 14)	35 22	38 85	14 97		Nayal Jyula	268
अल्मोड़ा Almora (30)	ED	गेहूँ चावल Wheat Rice		O 8 09)	18 62	65 15	6 48		Bhat Jyula	269
अल्मोड़ा Almora (26)	ED	गेहूँ, चावल Wheat Rice	4 05	O 5 26)	57 87	39 66	50 18		Gwala Kot	270
अल्मोड़ा Almora (26)	ED	गेहूँ, चावल Wheat, Rice	5 67	O 6 48)	14 97	16 59	8 09		Jvula	271
अल्मोड़ा Almora (30)	ED	गेहूँ चावल Wheat, Rice		O 1 21)	17.81	34 40	8 90		Tilaura	272
अल्मोड़ा Almora (30)		गेहूँ, चावल Wheat, Rice	04 47	O 0 40)	28 33	7 69	25 50		Pokhari	273
अल्मोड़ा Almora (30)		गेहूँ, चावल Wheat, Rice		O 2 02)	58 68	61 12	68 39		Thapaniya	274
अल्मोड़ा Almora (25)	ED	गेहूँ, चावल Wheat, Rice		O(1 21)	57 06	72 04	6 38		Sakaniya Kot	275

1	2	3	4	5	6	7	8	9	10	11
276	पिथराड माफी	36 83	48(8)	P 1)	-(-5)	S	- 5-10)	-(-5)	BS	KR
277	बड्यूडा	48 56	331 54)	P(1)	-(-5)	T,S	-(-5)	-(-5)	-(-5)	KR
278	भेल गाड	12 95	77 19)	-(-5)	-(-5)	W	- -5)	-(-5)	-(-5)	KR
279	दाडिम खोला	42 49	315(65)	- -5)	-(-5)	T	-(-5)	-(-5)	-(-5)	KR
280	मकार	178 07	346 65)	P(1)	-(-5)	T,S	-(-5)	-(-5)	-(-5)	KR,PR
281	बसौली माफी	36 02				गैर आबाद			Uninhabited	KR
282	स्यूनरा कोट	108 75	358 70)	P(1),M(1)	-(-5)	T,S	-(-5)	- -5)	-(-5)	KR
283	नैनोली	182 12	409 94)	P 1)	-(-5)	T,S	- -5)	-(-5)	-(-5)	KR
284	वल्सा मल्ला	51 40	137(32)	-(-5)	-(-5)	T,S	-(-5)	-(-5)	-(-5)	PR
285	वल्सा तल्ला	19 43	17(6)	-(-5)	-(-5)	T,S	-(-5)	-(-5)	-(-5	KR
286	उसकूना	191 42	210'48	P'1)	- 5-10)	T,S	-(-5)	-(-5)	- -5	PR
287	नाकोट	220 46	237 47)	P(1)	-(-5)	T,S	- -5)	- -5)	-(-5	KR
288	मेहला	52 21	181 41)	P(1)	SMP(1)	T,S	-(5-10)	- 5-10)	- 5-10	KR,PR
289	भनरगाव	62 32	248 55)	- -5)	-(-5)	T,S	-(-5,	-(-5)	-(-5)	KR
290	बडमीनी	82 96	273 57)	P(1),M(1)	-(-5)	S	-(-5)	-(-5)	- -5)	KR
291	स्यूरा	123 43	102 17,	-(-5)	-(-5)	T	- -5)	-(-5,	-(-5)	KR
292	गोरीत	137 10	593 106)	-(-5)	-(-5)	S	-(-5	-(5-10)	-(-5,	KR
293	पैपार	6 48	32 6	P(1)	-(-5)	T	- -5)	- -5)	-(-5)	KR
294	कनालचीना	66 37	580 133)	-(-5)	-(-5)	T,S	-(-5)	-(-5)	-(-5)	KR
295	गाविल	68 9	1 8 40)	- -5)	- -5)	S	- -5	-(-5)	-(-5)	KR

12	13	14	15	16	17	18	19	20	2	1
अल्मोडा Almora (30)		गेहूँ, चावल Wheat, Rice			6 48	16 59	13 76		Pitharar Mafi	276
अल्मोडा Almora (26)		गेहूँ, चावल Wheat, Rice			16 59	4 86	27 11		Wadyura	277
अल्मोडा Almora (25)		गेहूँ चावल Wheat, Rice		O(7·28)	5 27		0 40		Bhelgarh	278
अल्मोडा Almora (24)	ED	गेहूँ, चावल Wheat, Rice	12 14		16 59	7 28	6 48		Darim Khola	279
अल्मोडा Almora (20)	ED	गेहूँ, चावल Wheat, Rice	80 94	O(6 48)	36 02	11 33	43 30		Sakar	280
अल्मोडा Almora (30)			7 28	O(0 40)	18 63	8 09	1 62		Basauli Mafi	281
अल्मोडा Almora (26)	ED	गेहूँ, चावल Wheat, Rice			56 66	18 50	33 59		Syunara Kot	282
अल्मोडा Almora (27)		गेहूँ, चावल Wheat, Rice	20 64		69 21	10 12	82 15		Nainoli	283
अल्मोडा Almora (25)	ED	गेहूँ, चावल Wheat, Rice		O(0 81)	20 64	28 33	1 62		Walsa Malla	284
अल्मोडा Almora (25)	ED	गेहूँ, चावल Wheat, Rice		..	10 93	6 88	1 62		Walsa Talla	285
अल्मोडा Almora (23)		गेहूँ, चावल Wheat, Rice		O(2 83)	30 35	157 43	0 81		Uskuna	286
अल्मोडा Almora (24)		गेहूँ, चावल Wheat, Rice		O 4 45)	44 11	125 46	55 44		Nakot	287
अल्मोडा Almora (24)	ED	गेहूँ, चावल Wheat, Rice	16 59		20 65	8 09	6 88		Mehala	288
अल्मोडा Almora (24)	ED	गेहूँ, चावल Wheat, Rice			31 16	27 52	3 64		Bhanargaon	289
अल्मोडा Almora (20)		गेहूँ, चावल Wheat, Rice		O 0 40)	18 21	57 89	6 48		Barsimi	290
अल्मोडा Almora (19)		गेहूँ, चावल Wheat, Rice	16 19		26 31	75 26	5 67		Syura	291
अल्मोडा Almora (26)		गेहूँ, चावल Wheat, Rice			67 18	54 63	15 79		Gadholi	292
अल्मोडा Almora (19)	EO,ED	गेहूँ, चावल Wheat, Rice		O 0 41)	4 45	1 22	0 40		Paisari	293
अल्मोडा Almora (26)	ED	गेहूँ, चावल Wheat, Rice		O 0 40)	14 16	39 26	12 55		Kanal Bunga	294
अल्मोडा Almora (24)	ED	गेहू, चावल Wheat, Rice			30 35	33 99	4 05		Gagil	295

1	2	3	4	5	6	7	8	9	10	11
296	बेह	118 98	246(61)	P(1)	-(-5)	S	-(-5)	-(-5)	-(-5)	KR
297	कसूर	145 29	342(73)	-(-5)	- -5)	T,S	-(-5)	-(-5)	-(-5)	KR
298	बिजेपुर	72 34	23(6)	-(-5)	-(-5)	S,T	-(-5)	-(-5)	-(-5)	KR
299	जाख कठायत छाना	76 49	65(19)	-(-5)	-(-5)	S	-(-5)	-(-5)	-(-5)	KR
300	मैचोड	54 23	198(42)	-(-5)	-(-5)	S	-(-5)	- -5)	-(-5)	KR
301	पाखुड़ा	227 04	842(130)	-(-5)	-(-5)	S,T	-(-5)	-(10 +)	-(-5)	KR
302	खनौन	41 68	69(14)	-(-5)	-(-5)	S	-(-5)	- 10 +)	- -5)	KR
303	पिलखा	145 29	492(75)	P(1),M(1)	-(-5)	S	PO	-(10+)	-(-5)	KR
304	मलेरा	80 54	111(16)	-(-5)	-(-5)	S	- -5	-(10 +)	- -5)	KR
305	ज्योली	73 66	159(36)	-(-5)	-(-5)	S	-(-5)	- 10 +)	-(-5)	KR
306	ह्वाल बाग बाजार	1 62	115(31)	P(1)	PHC(1)	T,S	- -5)	-(10+)	- -5	PR
307	महतगाँव	135 17	549(131)	P(1)	-(-5)	T,S	- -5)	- 10 +)	- -5)	KR
308	मैणी	121 41	131(24)	-(-5)	-(-5)	T,S	-(-5)	- 10+)	- -5)	KR
309	पचगाँव	72 85	165(32)	P(1)	-(-5)	S	- -5)	- 10 +)	-(-5	KR
310	छुलार मुम्योलीलम्गापोखड़ा	23.47	74(23)	P(1)	-(-5)	T,S	- -5)	- 10+)	-(-5)	KR
311	फनेहपुर बाडी	7 69	68 18)	-(-5)	- -5)	R	- -5)	-(10 +)	- -5)	KR
312	ह्वाल बाग फार्म	41 28	265 54)	P(1)	MCW(1), FPC(1)	T	- -5)	-(10 +)	- -5)	PR
313	ह्वाल बाग साह	6 07	5 1)	-(-5)	-(-5)	T	-(-5)	- 10+)	- -5	PR
314	ह्वाल बाग हरनाम	11 74	127 25)	P(1)	-(-5)	T	- -5)	- 10 +)	- -5)	KR
315	जोल्याणा	71 23	101(23)	P(1)	-(-5)	T,S	-(-5)	- -5)	-(-5)	KR

12	13	14	15	16	17	18	19	20	2	1
अल्मोडा Almora (26)	ED	गेहूँ, चावल Wheat, Rice		O(0 40)	53 83	63 13	1 62		Beh	296
अल्मोडा Almora (30)	ED	गेहूँ, चावल Wheat, Rice		O(7 28)	42 09	21 05	74 87		Kasoon	297
अल्मोडा Almora (20)		गेहूँ, चावल Wheat, Rice			6 07	2 83	63 44		Bijepur	298
अल्मोडा Almora (18)		गेहूँ, चावल Wheat, Rice		O(0.40)	63 13	10 93	2 03		Jakh Katheyat	299
अल्मोडा Almora (40)		गेहूँ, चावल Wheat, Rice			22 26	23 07	8 90		Chhana Marchor	300
अल्मोडा Almora (30)	ED	गेहूँ, चावल Wheat, Rice		O(2.43)	95 51	103 60	25 50		Pakhura	301
अल्मोडा Almora (25)		गेहूँ, चावल Wheat, Rice			33 99	5 67	2 02		Khanaun	302
अल्मोडा Almora (20)		गेहूँ, चावल Wheat, Rice			55 44	29 14	60 71		Pilakha	303
अल्मोडा Almora (25)		गेहूँ, चावल Wheat, Rice		O 3 24)	20 24	53 82	3 24		Malera	304
अल्मोडा Almora (20)		गेहूँ, चावल Wheat, Rice			40 88	10 12	22 66		Jyoli	305
अल्मोडा Almora (15)	EO,ED	गेहूँ, चावल Wheat, Rice			0 81	0 40	0 41		Hawal Bagh Bazar	306
अल्मोडा Almora (15)	EO,ED	गेहूँ, चावल Wheat, Rice	17 40		53 01	51 40	13 36		Mahatgaon	307
अल्मोडा Almora 16)		गेहूँ, चावल Wheat, Rice			39 26	76 08	6 07		Maini	308
अल्मोडा Almora (16)		गेहूँ, चावल Wheat, Rice			24 28	46 95	1 62		Pachgaon	309
अल्मोडा Almora (15)	LD,EO	गेहूँ, चावल Wheat, Rice			15 38	0 81	7 28		Chular Musyoli Lagga Pokhara	310
अल्मोडा Almora (14)		गेहूँ, चावल Wheat, Rice			4 45	1 62	1 62		Fatehpur Bari	311
अल्मोडा Almora (15)	EO,ED	गेहूँ, चावल Wheat, Rice		O(4 45)	13 76	15 38	7 69		Hawal Bagh Farm	312
अल्मोडा Almora (15)		गेहूँ, चावल Wheat, Rice			3 65	0 40	2 02		Hawal Bagh Sah	313
अल्मोडा Almora (15)	EO,ED	गेहूँ, चावल Wheat, Rice			5 26	3 65	2 83		Hawal Bagh	314
अल्मोडा Almora (20)	...	गेहूँ, चावल Wheat, Rice			35 21	7 28	28 74		Harnal Josyana	315

ग्राम निर्देशिका

3—अल्मोड़ा तहसील

जन सुविधाएं एवं भूमि उपयोग

1	2	3	4	5	6	7	8	9	10	11
316	घनेली	118 17	459 78)	P(1)	-(-5)	T,S	-(-5)	-(5-10)	-(-5)	KR
317	उडियारी	92 68	276(55)	-(-5)	-(-5)	T,S	-(-5)	-(5-10)	-(-5)	KR
318	कमी खोला	6.48				गैर आबाद			Uninhabited	KR
319	लाइन स्टेट फार्म	65 56	49 19)	-(-5)	-(-5)	T	-(-5)	-(10+)	-(-5)	KR
320	बुध खोला	4 45				गैर आबाद			Uninhabited	KR
321	कोटुली	127 08	320(67)	-(-5)	-(-5)	S	-(-5)	-(10+)	-(-5)	KR
322	नैकाना	13 36				गैर आबाद			Uninhabited	KR
323	मनाऊँ	192 23	422 88)	P(1)	H(1)	S	-(-5)	-(10+)	-(-5)	KR,PR
324	गजोल	95 91	14(1)	-(-5)	-(-5)	S	-(-5)	-(10+)	-(-5)	KR
325	पपोली	56 66	167(28)	-(-5)	-(-5)	S	-(-5)	-(10+)	-(-5)	KR,PR
326	पाथर कोट	160 97	316 67)	P(1)	-(-5)	S	-(-5)	-(10+)	-(-5)	KR,PR
327	बिमोला	232 30	442(80)	P(1)	-(-5)	T	-(-5)	-(5-10)	-(-5)	KR,PR
328	कयाला	140 84	247 54)	-(-5)	MCW 1)	S	PO	-(10+)	-(-5)	KR,PR
329	गढ़ पाली	104 01	243(48)	-(-5)	-(-5)	S	-(-5)	-(10+)	-(-5)	KR,PR
330	क्वैरालो	61 51	136(27)	-(-5)	-(-5)	S	-(-5)	-(10+)	BS	PR
331	सिमटा	35 61	86(16)	-(-5)	-(-5)	S	-(-5)	-(10+)	-(-5)	KR,PR
332	म्यूना	148 52	174(40)	P(1)	-(-5)	S	-(-5)	-(10+)	-(-5)	KR,PR
333	सौने	50 18	2(2)	-(-5)	-(-5)	S	-(-5)	-(10+)	-(-5)	PR
334	कटार मल गुंह	324 57	433(105)	P(1)	D 1)	T	-(-5)	-(10+)	-(-5)	KR
335	उदाल कोट	39 66				गैर आबाद			Uninhabited	KR

12	13	14	15	16	17	18	19	20	2	1
अल्मोडा Almora (15)	...	गेहूँ, चावल Wheat, Rice		O(1 62)	62 32	10 52	43 71		Ghanelı	316
अल्मोडा Almora (13)	EO ED	गेहूँ, चावल Wheat, Rice	2 43	O(1 22)	40 47	29 55	19 02		Udıyarı	317
अल्मोडा Almora (13)					0 81	1 22	4 45		Kamı Khola	318
अल्मोडा Almora (14)	EO,ED	गेहूँ, चावल Wheat, Rice		O(20 24)		40 47	4 85		Line State Farm	319
अल्मोडा Almora (14)					0 40	3 24	0 81		Budh Khola	320
अल्मोडा Almora (18)		गेहूँ, चावल Wheat Rice	6 07		54 23	59 49	7 29		Kotulı	321
अल्मोडा Almora (17)					6 07	6 48	0 81		Naıkana	322
अल्मोडा Almora (17)		गेहूँ, चावल Wheat, Rice	3 64	O(1 21)	73 66	107 24	6 48		Manaun	323
अल्मोडा Almora (16)		गेहूँ, चावल Wheat, Rice	21 45	O 0 40)		70 42	3 64		Gajol	323
अल्मोडा Almora (25)		गेहूँ चावल Wheat, Rice			30 35	23 07	3 24		Papolı	325
अल्मोडा Almora (24)		गेहूँ, चावल Wheat, Rice	29 54		63 44	55 85	12 14		Pathar Kot	326
अल्मोडा Almora (9)		गेहूँ, चावल Wheat, Rice	48 56		61 11	9 72	112.91		Bımola	327
अल्मोडा Almora (24)		गेहूँ, चावल Wheat, Rice	29 14		60 71	48 97	2 02		Kayala	328
अल्मोडा Almora (25)		गेहूँ, चावल Wheat, Rice			42 90	50 59	10 52		Garhwalı	329
अल्मोडा Almora (23)		गेहूँ, चावल Wheat, Rice			25 09	31 56	4 86		Kwaıralı	330
अल्मोडा Almora (22)		गेहूँ, चावल Wheat, Rice			18 62	14 97	2 02		Sımalta	331
अल्मोडा Almora (20)		गेहूँ, चावल Wheat, Rice			45 73	93 08	9 71		Svuna	332
अल्मोडा Almora (16)		गेहूँ, चावल Wheat, Rice			4 45	42 49	3 24		Saule	333
अल्मोडा Almora (13)	ED	गेहूँ, चावल Wheat Rice	41 28		53.02	202 35	27 92		Katarmal Gunth	334
अल्मोडा Almora (38)					14 57	20 24	4 85		Udal Kot	335

1	2	3	4	5	6	7	8	9	10	11
336	केस्ता	146 10	335(70)	-(-5)	-(-5)	S,N	-(-5)	-(10+)	-(-5)	KR
337	सिलाणो	87 42	317 59)	P(1)	-(-5)	T,S,N	-(-5)	-(10+)	-(-5)	KR
338	रिखै	43 30	317(71)	-(-5)	-(-5)	S,N	-(-5)	-(10+)	-(-5)	KR
339	चौना	330 64	615 140)	P(1)	MCW(1)	N,S	-(-5)	-(10+)	BS	KR,PR
340	नौगाँव गूँठ	23 07	46(8)	-(-5)	-(-5)	S,N	-(-5)	-(10+)	-(-5)	KR
341	बवैराल्ग	138 41	332(56)	P 1)	-(-5)	S	-(-5)	-(10+)	-(-5)	KR
342	खोडी	96 32	383(71)	-(-5)	-(-5)	S	-(-5)	-(10+)	-(-5)	KR
343	मणोली	53 02	70(12)	-(-5)	-(-5)	S	-(-5)	-(10+)	-(-5)	KR
344	गुरना	134 77	468(76)	-(-5)	-(-5)	S	-(-5)	-(10+)	-(-5)	KR
345	भोकरा डाँक	15 78	34(12)	P(1), PUC 1)	-(-5)	T,N	-(-5)	-(10+)	-(-5)	KR
346	टकोनी	40 87	107 20)	-(-5)	-(-5)	S	-(-5)	-(10+)	-(-5	KR
347	छाना	45 73	80 20)	-(-5)	-(-5)	S	-(-5)	-(10+)	-(-5)	KR,PR
348	बासर	47 75	183 30)	P(1)	-(-5)	S	-(-5)	-(10+)	-(-5)	KR,PR
349	कनौटिया	9 31	28(6)	-(-5)	-(-5)	S	-(-5)	-(10+)	-(-5)	KR PR
350	लोद बगड	26 31	20(4)	-(-5)	-(-5)	S	-(-5)	-(10+)	-(-5)	KR,PR
351	कफल कोट	74 06	193 35)	P(1)	-(-5,	S	-(-5)	-(10+)	-(-5)	KR
352	कुरचौन	180 50	556 110)	P 1)	-(-5)	S	-(-5)	-(10+)	-(-5)	KR
353	ढैना	85 39	310 55)	P(1)	-(-5)	S	-(-5)	-(10+)	-(10+)	KR
354	पनलना	5 90	15(4)	P(1)	-(-5)	S	-(-5)	-(10+)	-(-5)	KR
355	दैवल। ख च	2 8 54	469 95)	-(-5)	-(-5)	S	PO	-(10+)	-(-5)	PR

12	13	14	15	16	17	18	19	20	2	1
अल्मोड़ा Almora (37)	...	गेहूँ, चावल Wheat, Rice	31.16	...	47.35	60.30	7.29	...	Kesta	336
अल्मोड़ा Almora (36)	...	गेहूँ, चावल Wheat, Rice	...	...	55.04	21.45	10.93	...	Silani	337
अल्मोड़ा Almora (54)	...	गेहूँ, चावल Wheat, Rice	...	...	18.21	22.26	2.83	...	Rikhai	338
अल्मोड़ा Almora (34)	ED,EO	गेहूँ, चावल Wheat, Rice	5.26	O(0.40)	104.10	200.73	20.24	...	Chauna	339
अल्मोड़ा Almora 36)	...	गेहूँ, चावल Wheat, Rice	...	...	10.12	10.12	2.83	...	Naugaon Gunth	340
अल्मोड़ा Almora (38)	...	गेहूँ, चावल Wheat, Rice	10.52	...	67.18	49.38	11.33	...	Kwairala	341
अल्मोड़ा Almora 37)	...	गेहूँ, चावल Wheat, Rice	10.52	...	42.49	32.79	10.52	...	Khauri	342
अल्मोड़ा Almora (36)	...	गेहूँ, चावल Wheat, Rice	...	...	13.36	31.57	8.09	...	Sanoli	343
अल्मोड़ा Almora 35)	ED	गेहूँ, चावल Wheat, Rice	25.09	...	60.30	31.57	17.81	...	Gurana	344
अल्मोड़ा Almora (35)	ED	गेहूँ, चावल Wheat, Rice	...	...	6.88	5.26	3.64	...	Bhokara Dank	345
अल्मोड़ा Almora 39	...	गेहूँ, चावल Wheat, Rice	...	...	26.71	8.90	5.26	...	Takoli	346
अल्मोड़ा Almora (28)	...	गेहूँ, चावल Wheat, Rice	4.86	...	17.81	15.78	7.28	...	Chhana	347
अल्मोड़ा Almora 28)	...	गेहूँ, चावल Wheat, Rice	...	...	30.76	2.83	14.16	...	Bangsar	348
अल्मोड़ा Almora (28)	...	गेहूँ, चावल Wheat, Rice	...	...	4.05	4.05	1.21	...	Kalautia	349
अल्मोड़ा Almora (28)	...	गेहूँ, चावल Wheat, Rice	...	...	16.59	6.48	3.24	...	Lod Bagar	350
अल्मोड़ा Almora (29)	ED	गेहूँ, चावल Wheat, Rice	11.33	...	34.40	17.00	11.33	...	Kaphal Kot	351
अल्मोड़ा Almora (27)	ED	गेहूँ, चावल Wheat, Rice	55.44	O(4.05)	84.59	6.07	30.35	...	Kurchauh	352
अल्मोड़ा Almora 25	...	गेहूँ, चावल Wheat, Rice	...	...	...	83.77	1.62	...	Dhaili	353
अल्मोड़ा Almora 31)	ED	गेहूँ, चावल Wheat, Rice	...	...	11.74	10.92	3.24	...	Patalnna	354
अल्मोड़ा Almora (37)	...	गेहूँ, चावल Wheat, Rice	50.59	...	142.86	8.90	16.19	...	Dewali Khan	355

1	2	3	4	5	6	7	8	9	10	11
356	डोल पोखरा	186 16	71(13)	P(1)	-(-5)	S	-(-5)	-(10+)	-(-5)	KR
357	कफचौन	12 95	21 6)	-(-5)	-(-5)	S	-(-5)	-(10+)	-(-5)	PR
358	बडगल भट्ट	143 67	405(72)	P(1)	-(-5)	S	-(-5)	-(10+)	-(-5)	PR
359	दढमाढ	38 85	99(20)	-(-5)	H(1),O(1)	S	PO	-(10+)	-(-5)	PR
360	बमगांव	33 59	190(37)	P(1)	-(-5)	S	-(-5)	-(10+)	-(-5)	KR
361	बडगल रौतेला	133 96	163(33)	P(1)	SMP(1)	S	- -5)	-(10+)	-(-5)	KR
362	चमा	154 60	178(28)	-(-5)	-(-5)	T	-(-5)	-(10+)	-(-5)	PR
363	सलना रौतेला	197 90	369(98)	-(-5)	-(-5)	T	-(-5)	-(10+)	-(-5)	PR
364	नौला	124 46	512 99)	-(-5)	-(-5)	S	-(-5)	-(10+)	BS	PR
365	बसर	205 18	442 79)	P 1)	SMP(1), H(1)	S	-(-5)	-(10+)	-(-5)	KR
366	स्याही देवी बगीचा	182 52	109 22)	-(-5)	- -5)	S	- -5)	- 10+)	- -5)	PR
367	स्याही देवी गूँठ	4 45	63(11)	P(1)	-(-5)	O	-(-5)	-(10+)	-(-5)	PR
368	खडकूना	28 33	110(18)	-(-5)	-(5-10)	S	- -5	- 10+)	-(-5)	KR
369	कनेली	70 01	269 56)	-(-5)	-(5-10)	S	-(-5)	-(10+)	-(-5)	KR
370	बिसरा	48 16	149 29)	-(-5)	-(-5)	S	-(-5)	-(10+)	-(-5)	KR
371	टानी	31 16	52 11)	P 1)	-(-5)	T,N	- -5)	-(10+)	- -5)	KR,PR
372	जोत स्वाड	67 99	132(27)	- -5)	-(-5)	T,N	-(-5)	-(10+)	-(-5	KR,PR
373	गढ तीर	8 90				गैर आबाद			Uninhabited	KR,PR
374	दिल कोट	38 04	117(21)	-(-5)	-(5-10)	S	-(-5)	- 10+)	-(-5)	KR
375	ज्योली	307 17	468 93	P 1),H 1)	-(-5)	T,S	PO	-(10+)	BS	KR

12	13	14	15	16	17	18	19	20	2	1
अल्मोडा Almora (37)		गेहूँ, चावल Wheat, Rice	50 99		15 78	94 70	24 69		Dol Pokhara	356
अल्मोडा Almora (36)	ED	गेहूँ, चावल Wheata, Rice			8 50	4 05	0 40		Kaphchaun	357
अल्मोडा Almora (36)		गेहूँ, चावल Wheat, Rice	51 40	O(1 21)	49 78		41 28		Badagal Bhatt	358
अल्मोडा Almora (31)	ED	गेहूँ, चावल Wheat, Rice			25 90	5 26	7 69		Darhamarh	359
अल्मोडा Almora (26)		गेहूँ, चावल Wheat, Rice				10 52	23 07		Basgaon	360
अल्मोडा Almora (36)	ED	गेहूँ, चावल Wheat Rice	34 80	O(3 24)	50 18	31 58	14 16		Badgal Rautela	361
अल्मोडा Almora (37)		गेहूँ, चावल Wheat, Rice	46 54	O(0 40)	51 80	6 89	48 97		Champa	362
अल्मोडा Almora (39)	ED	गेहूँ, चावल Wheat, Rice	64 35		66 78	30 75	36 02		Salla Rautela	363
अल्मोडा Almora (40)	ED	गेहूँ, चावल Wheat, Rice		O(1 62)	61 73	17 40	43 71		Naula	364
अल्मोडा Almora (29)	ED	गेहूँ, चावल Wheat, Rice	23 07		176 85		5 26		Basar	365
अल्मोडा Almora (35	ED	गेहूँ, चावल Wheat, Rice			178 88		3 64		Syahi Devi	366
अल्मोडा Almora (37)	ED	गेहूँ, चावल Wheat, Rice			4 05		0 40		Bagicha Syahi Devi Gunth	367
अल्मोडा Almora (19)		गेहूँ, चावल Wheat, Rice	5 67			14 16	8 50		Khar Koona	368
अल्मोडा Almora (19)		गेहूँ, चावल Wheat, Rice			53 82		16 19		Kanali	369
अल्मोडा Almora (20)		गेहूँ, चावल Wheat, Rice			21 85		26 31		Bisara	370
अल्मोडा Almora (10	ED	गेहूँ, चावल Wheat, Rice			17 00	8 50	5 66		Tani	371
अल्मोडा Almora (11)	ED	गेहूँ, चावल Wheat, Rice			49 78	16.19	2 02		Jolaswarh	372
अल्मोडा Almora (11)					7 69	0 81	0 40		Garhatir	373
अल्मोडा अल्मोडा (21)		गेहूँ, चावल Wheat, Rice			25 50	11 33	1 21		Dil Kot	374
अल्मोडा Almora (18)		गेहूँ, चावल Wheat, Rice	0 40		175 24	131 13	0 40		Jyoli	375

1	2	3	4	5	6	7	8	9	10	11
376	कुजाडी	84 99	241(39)	--5)	-(5-10)	S	-(-5)	-(10+)	-(-5)	KR
377	मटेला	48 16	157(33)	P 1)	-(-5)	O	--5)	-(-5)	-(-5)	KR
378	बल्सा	127 89	132 33)	-(-5)	-(-5)	O	--5)	-(10+)	-(-5)	KR
379	अधार माफी	67 58	69 16)	P(1)	-(-5)	T	-(-5)	-(10+)	-(-5)	KR
380	भाकड	47 35	135(24)	-(-5)	-(-5)	O	-(-5)	-(10+)	-(-5)	KR
381	धामस	369 49	959 208)	P(1)	D 1)	T	PO PHONE	-10+)	BS	PR
382	खूट	167 14	383(73)	P(1),M 2)	-(-5)	N	(--5)	-(10+)	BS	KR,PR
383	नौगाँव	124 24	177(34)	--5)	-(-5)	T	-(-5)	-(10+)	-(-5)	KR
384	धारी	78 41	295 58)	P 1)	-(-5	S,T	--5	-10	--5	KR,PR
385	खटवालगाँव	55 44	72 14)	-(-5)	-(-5)	S	-5-10)	-(10+)	--5	KR,PR
386	रंगा	195 07	253 46)	--5	--5	T	-(-5	-10+)	-(5-)	KR,PR
387	चौन	175 24	122 74)	-(-5,	-5-10	T	-5-10)	-(10+)	-(-5)	KR,PR
388	डाल	441 93	410 88)	P(1)	-(-5)	W,T	-(-5)	-(-5)	--5	KR,PR
389	जूड फकून	116 56	409(89)	P 1)	-(-5)	W,S	PO	--5	-(-5)	KR
390	डोबा	34 40	420 90)	-(-5)	-(-5)	W,S	PO	-(-5)	-(-5)	KR
391	ठाट	72 44	29 5)	--5)	-(-5)	S,N	--5	-(-5)	-(-5)	KR
392	रैगल	154 60	280 44)	--5	-10+)	T,W	--5	-(-5)	-(-5	PR,KR
393	पनियाबार	110 89	125 75)	--5	-(10+)	T,S,N	--5)	-(-5)	-(-5)	KR
394	कुमान	111 29	90 13)	-(-5)	-(10+)	T,N	-(-5)	--5)	-(-5)	KR
395	सिद्धपुर	262 65	176(31)	P 1)	-10+)	T,W	-(-5)	-(-5	-(-5)	KR

12	13	14	15	16	17	18	19	20	2	1
अल्मोडा Almora (20)		गेहूं, चावल Wheat, Rice			50 99	29 14	4 86		Kujari	376
अल्मोडा Almora (38)		गेहूँ, चावल Wheat, Rice		O(1 62)	25 50	17 40	3 64		Matela	377
अल्मोडा Almora (40)	ED	गेहूँ, चावल Wheat, Rice		O(1.62)	65 97	50 59	9 71		Balsa	378
अल्मोडा Almora (36)	ED	गेहूँ, चावल Wheat, Rice		O(2 02)	31 97	22 66	10 93		Adhar Mafi	379
अल्मोडा Almora 37)	LD	गेहूँ, चावल Wheat, Rice		O(2 83)	19 83	21 86	2 83		Bhakarh	380
अल्मोडा Almora (39)	ED	गेहूँ, चावल Wheat, Rice		O(7 69)	203 97	110 88	46 95		Dhamas	381
अल्मोडा Almora (48)	ED	गेहूँ, चावल Wheat, Rice			71 63	82 15	13 36		Khoont	382
अल्मोडा Almora 40)	ED	गेहूँ, चावल Wheat, Rice		O(1.21)	76 49	44 52	2 02		Naugaon	383
अल्मोडा Almora (45)	ED	गेहूँ चावल Wheat, Rice		..	12 14	63 44	2 83		Dhari	384
अल्मोडा Almora (51)	ED	गेहूँ, चावल Wheat, Rice		...	23 07	25 08	7 29		Latwalgaon	385
अल्मोडा Almora (52)	ED	गेहूँ, चावल Wheat, Rice			97 18	53 02	74 87		Channa	386
अल्मोडा Almora (55	ED	गेहूँ, चावल Wheat Rice	43 71	O(2 02)	72 45	32 78	24 28	...	Raun	387
अल्मोडा Almora (53)	ED	गेहूँ, चावल Wheat Rice	19 43	O(2 02)	106 84	302 31	11 33		Dal	388
अल्मोडा Almora (16)		गेहूँ, चावल Wheat, Rice	2 83	O(8 09)	31 97	61 12	12 55	TEM(1)	Jooth Kaphoon	389
अल्मोडा Almora (16)		गेहूँ, चावल Wheat, Rice	4 05		21 85	3 64	4 86		Doba	390
अल्मोडा Almora (18)		गेहूँ चावल Wheat, Rice	21 85		10 93	19 02	20 64	TEM(1)	That	391
अल्मोडा Almora (17)		गेहूँ चावल Wheat, Rice	8 09	O(2 02)	35 62	62 73	46 14	TEM)1)	Raingal	392
अल्मोडा Almora (19)		गेहूँ, चावल Wheat, Rice	12 14	O(0 81)	24 69	69 20	4 05		Patalıya	393
अल्मोडा Almora (19)		गेहूँ, चावल Wheat, Rice			16 29	74 06	20 64	TEM(1)	Kuman	394
अल्मोडा Almora (19)		गेहूँ, चावल Wheat, Rice		O(1 62)	46 95	10 52	203 56	TEM 1)	Sidhpur	395

1	2	3	4	5	6	7	8	9	10	11
396	बलम	82 56	56(10)	P(1)	–(–5)	T,N	–(–5)	–(–5)	–(–5)	KR,PR
397	सैज	116 55	222(46)	P(1)	–(–5)	T,N	PO	–(–5)	–(–5)	KR,PR
398	ढटवालगांव	163 50	305(59)	P(1)	–(10+)	T,W	–(–5)	–(–5)	–(–5)	KR,PR
399	सरना	122 22	82(23)	P(1)	–(–5)	T,N	–(–5)	–(–5)	–(–5)	KR,PR
400	काला माटी	12 14	7(1)	–(–5)	–(5–10)	T	–(5–10)	–(5–10)	–(5–10)	PR
401	कलमटिया	6.88	16(5)	–(–5)	–(–5)	S	–(–5)	–(–5)	–(–5)	PR
402	डीना पानी	6 07				गैर आबाद			Uninhabited	KR
403	मटेना	401 06	677(130)	–(–5)	–(10+)	S	–(10+)	–(10+)	–(10+)	PR
404	माँट	209 53	677(106)	P(1)	–(5–10)	S,T	–(5–10)	– 5–10)	–(5–10)	KR
405	बिन्तोला तल्ला	35 21	104(17)	–(5–10)	–(5–10)	S	–(5–10)	–(–5)	–(5–10)	KR,PR
406	बिन्तोला मल्ला	80 13	201(36)	–(–5)	–(5–10)	S,T,R	– 5–10)	– 5–10)	– 5–10)	KR
407	बल्ट,बाडी	15 78	55(8)	–(–5)	–(–5)	S	–(–5)	–(–5)	–(–5)	KR
408	त्याडी खान	2 02	23(6)	–(–5)	–(5–10)	T,R,S	–(5–10)	–(5–10)	–(5–10)	PR
409	कुटगोली	151 36	163(29)	–(–5)	–(–5)	T,S	–(–5)	–(–5)	–(–5)	KR
410	रैला कोट	117 77	126(24)	–(–5)	–(–5)	T	–(–5)	–(–5)	–(–5)	KR
411	मटेला	89 03	728 160)	P(1)	–(–5)	T	–(–5)	–(5–10)	–(–5)	KR
412	सुनोली मल्ली	11 33	27(5)	–(–5)	–(–5)	T	PO	–(–5)	–(–5)	PR
413	अधेली सुनार	28 33	109 22)	P(1)	–(5–10)	S	–(–5)	– 5–10)	–(–5)	PR
414	सुनोली तल्ली	54 63	120(25)	–(–5)	–(–5)	F	–(–5)	–(–5)	–(–5)	PR
415	बगनिया माफी	2 02	3(1)	–(–5)	–(–5)	F	–(–5)	–(–5)	–(–5)	KR

12	13	14	15	16	17	18	19	20	2	1
अल्मोडा Almora (17)		गेहूँ, चावल Wheat, Rice	3 24	O(1 21)	38 04	38 86	1 21	TEM(1)	Balam	396
अल्मोडा Almora (17)		गेहूँ, चावल Wheat, Rice	3 44		33 99	60 30	18 62	TEM(1)	Samj	397
अल्मोडा Almora (17)		गेहूँ, चावल Wheat, Rice		O(4 05)	74 46	11 33	73 66	TEM(1)	Dhatwalgaon	398
अल्मोडा Almora (16)		गेहूँ, चावल Wheat, Rice	3 64	O(1 21)	38 04	70 01	9 32	TEM(1)	Sarana	399
अल्मोडा Almora (16)		गेहूँ, चावल Wheat, Rice	3 24		0 40	8 09	0 41	...	Kala Mati	400
अल्मोडा Almora (5)		गेहूँ, चावल Wheat, Rice				6 07	0 81		Kalamatiya	401
अल्मोडा Almora (14)						5 67	0 40		Dina Pani	402
अल्मोडा Almora (16)	ED	गेहूँ, चावल Wheat, Rice	29 54	GC(1 21)	95 91	256 58	17 82		Matena	403
अल्मोडा Almora (8)		गेहूँ, चावल Wheat, Rice	52 21	O(1 62)	63 43	83 77	8 50		Mant	404
अल्मोडा Almora (10)	ED	गेहूँ, चावल Wheat, Rice	14 97	O(1 62)	10 12	4.05	4 45		Bintola Talla	405
अल्मोडा Almora 8)		गेहूँ, चावल Wheat, Rice	0 40	O(0 40)	19 43	29 14	30 76		Bintola Malla	406
अल्मोडा Almora 5)		गेहूँ, चावल Wheat Rice	1 21	O(0 40)	4 05	7 69	2 43		Balt Bari	407
अल्मोडा Almora 6)		गेहूँ, चावल Wheat, Rice			0 40	1 22	0 40		Tyari Khan	408
अल्मोडा Almora (4)		गेहूँ, चावल Wheat, Rice	36 42	O(4 05)	54 63	14 58	41 68		Kutgoli	409
अल्मोडा Almora (4)	ED	गेहूँ, चावल Wheat, Rice		O(1 21)	91.06	20 64	4 86		Raila Kot	410
अल्मोडा Almora 8)	ED	गेहूँ, चावल Wheat, Rice			62 32	17 00	9 71		Matela	411
अल्मोडा Almora 3)	ED	गेहूँ, चावल Wheat, Rice			8 09	2 84	0 40		Sunoli Malli	412
अल्मोडा Almora 6)	ED	गेहूँ, चावल Wheat Rice			17 81	7 28	3 24		Adheli Sunar	413
अल्मोडा Almora 3)	ED	गेहूँ, चावल Wheat, Rice			25 50	27 92	-1 91		Sunoli Talli	414
अल्मोडा Almora (1)	ED	गेहूँ, चावल Wheat, Rice			1 62		0 40		Baiganiya Mafi	415

1	2	3	4	5	6	7	8	9	10	11
416	नैल लगा रैला कोट	8.09	349(92)	–(–5)	–(5–10)	S	–(5–10)	–(5–10)	–(5–10)	PR
417	रैला त्याडी	8 09	36(7)	–(–5)	–(–5)	F	–(–5)	–(–5)	–(–5)	PR
418	धमुवा कनौला	10 93	40(5)	–(–5)	–(–5)	S	–(–5)	–(–5)	–(–5)	KR
419	छाना	60 71	172(32)	P(1)	–(–5)	S,T	–(–5)	–(–5)	–(–5)	KR
420	स्नोव्यू	5 67	8(4)	–(–5)	–(–5)	T	–(–5)	–(–5)	–(–5)	PR
421	सड़िया पानी	63 94	11(4)	–(–5)	–(–5)	S	– –5)	–(–5)	–(–5)	KR
422	सिम तोला	9 71				गैर आबाद			Unimhabited	PR
423	मन्योली	33 99	66(10)	–(10+)	–(10+)	S	– 10+)	–(10+)	–(–5)	KR
424	पेटशाल वाडी	11 74	30(8)	–(10+)	–(10+)	S	–(10+)	–(10+)	–(10+)	PR
425	चितई पन्त	70 82	219(44)	P(1)	–(10+)	S, T	–(10+)	– 10+)	–(10+)	PR
426	चितई तेवाडी	41 68	240(47)	–(10+)	–(10+)	S,T	–(10+)	– 10+)	–(10+)	PR
427	भुल्यूडा	79 32	189(34)	–(–5)	– –(–5)	S	–(–5)	–(–5)	–(–5)	KR
428	पपड सली	15 78	11(5)	–(–5)	–(–5)	S	– –5	–(–5)	–(–5)	PR
429	सुनार खोला	10 93	77(15)	–(–5)	– –5)	S	–(–5)	–(–5)	BS	PR
430	बटरा	167 55	723(132)	–(–5)	–(–5	T,R,S	–(5–10)	– 5–10)	–(5–10)	KR
431	गोलता कडहिया	18 21	2 1)	–(–5)	–(–5)	T	–(–5)	–(–5)	–(–5)	PR
432	ठाट बगला	7 28	8 1)	–(–5)	–(–5)	T	–(–5)	–(–5)	–(–5)	PR
433	नरायण तेवा ड़ी देवल	2 02	39(10)	–(–5)	–(–5)	T	–(–5)	–(–5)	–(–5)	PR
434	शैल गूँठ	5 44	526 89)	–(–5)	–(–5)	S	–(–5)	– –5)	–(–5)	PR
435	घुरसोन गूँठ	91 87	334(55)	P(1)	–(–5)	S	–(–5)	–(–5)	–(–5)	PR

12	13	14	15	16	17	18	19	20	2	1
अल्मोडा Almora (6)	..	गेहूँ, चावल Wheat, Rice		O(0 40)	2 02	5 27	0 40		Nail Lagga Raila	416
अल्मोडा Almora (1)	ED	गेहूँ, चावल Wheat, Rice			7 69		0 40		Kot Raila Tyari	417
अल्मोडा Almora (4)		गेहूँ, चावल Wheat, Rice			5 67	4 86	0 40		Dhamuwa	418
अल्मोडा Almora (4)		गेहूँ, चावल Wheat, Rice		O(0 41)	21 86	35 61	2 83		Kanaula Chhana	419
अल्मोडा Almora (4)		गेहूँ, चावल Wheat, Rice			0 40	4 46	0 81		Snowview	420
अल्मोडा Almora (2)	ED	गेहूँ, चावल Wheat, Rice	29 54	GC(1 21)	3 64	25 09	4 46		Sariya Pani	421
अल्मोडा Almora (5)						9 31	0 40		Simtola	422
अल्मोडा Almora (13)	ED	गेहूँ, चावल Wheat, Rice			17 81	14 56	1 62		Manyoli	423
अल्मोडा Almora (17)	EO	गेहूँ, चावल Wheat, Rice		PC(0 40)	3 24	6 48	1 62		Petshal Bari	424
अल्मोडा Almora (11)	EO	गेहूँ, चावल Wheat, Rice		PC(0 40)	27.52	32 38	10 52		Chitai Pant	425
अल्मोडा Almora (11)	EO	गेहूँ, चावल Wheat, Rice	0 40	...	22 26	4 86	14 16		Chitai Tewari	426
अल्मोडा Almora 5)		गेहूँ, चावल Wheat, Rice	10 52	O(2 83)	20.24	40 87	4 86		Bhulyura	427
अल्मोडा Almora (3)	ED	गेहूँ, चावल Wheat, Rice		...		14.57	1 21		Papar Sali	428
अल्मोडा Almora (4)	ED	गेहूँ, चावल Wheat, Rice			3 64	6 48	0 81		Sunar Khola	429
अल्मोडा Almora (6)		गेहूँ, चावल Wheat, Rice		O(12 95)	50 59	80 94	23 07		Balta	430
अल्मोडा Almora (1)	ED	गेहूँ, चावल Wheat, Rice		O(0 40)	10 93	0 40	6 48		Golna Karhiya	431
अल्मोडा Almora (4)		गेहूँ, चावल Wheat, Rice			0.40	6 48	0 40		That Bangala	432
अल्मोडा Almora (3)		गेहूँ, चावल Wheat, Rice		..	0 40	1 22	0.40		Narayan Tewari	433
अल्मोडा Almora (4)	ED	गेहूँ, चावल Wheat, Rice	...		21.85	27.11	6 48		Dewal Shail Gunth	434
अल्मोडा Almora (4)		गेहूँ, चावल Wheat, Rice		O(1.21)	31.57	55 21	6 88		Ghurson Gunth	435

1	2	3	4	5	6	7	8	9	10	11
436	दुलागाँव (नाई खोला)	55.85	181(31)	-(-5)	-(-5)	T,S	-(-5)	-(-5)	-(-5)	KR
437	कुनेता गूँठ	3 24				गैर आबाद			Uninhabited	KR
438	स्याली	108 46	363(60)	P(1),M(1)	-(5-10)	S	PO	-(5-10)	-(-5)	KR
439	स्याल टाँडा	2 02				गैर आबाद			Uninhabited	KR
440	फडका	55 85	137(29)	-(-5)	-(5-10)	S	-(-5)	-(5-10)	-(5-10)	KR
441	सिम कुकडी	40 07	87(16)	P(1)	-(-5)	F	-(-5)	-(-5)	-(-5)	PR
442	भानड	2 83				गैर आबाद			Uninhabited	KR
443	पाण्डे खोला	35 21	115(25)	-(-5)	-(-5)	T	-(-5)	-(-5)	-(-5)	KR
444	आधार बणी	9 31	25(2)	-(-5)	-(-5)	F	-(-5)	-(-5)	-(-5)	KR
445	पोत फरेस सिम्पल	22 66	32(17)	-(-5)	-(-5)	T	-(-5)	-(-5)	-(-5)	KR
446	रैला पाली	22 26	154(27)	-(-5)	-(-5)	F	-(-5)	-(-5)	-(-5)	KR
447	गर गूँठ	17 00	113(24)	-(-5)	-(-5)	F	-(-5)	-(-5)	-(-5)	KR
448	भनार	71 63	150(22)	-(-5)	-(-5)	I,T	-(-5)	-(-5)	-(-5)	KR
449	रैखोलिया (रैखोली)	17 81	95(15)	-(-5)	-(-5)	S	-(-5)	-(-5)	-(-5)	KR
450	नैवी कुमस्याल	10 52	24(4)	-(-5)	-(-5)	F	-(-5)	-(-5)	-(-5)	KR
451	खत्याडी	303 93	1,480(317)	P(1)	-(-5)	T,O	-(-5)	-(-5)	-(-5)	PR
452	तलाड बाडी	9 31	173(28)	-(-5)	-(-5)	F	-(-5)	-(-5)	-(-5)	KR
453	तलाड	121 41	393(71)	P(1)	-(-5)	P	-(-5)	-(-5)	-(-5)	KR
454	अघेली तिवाडी	55 85	20(3)	-(-5)	-(5-10)	S	-(5-10)	-(5-10)	-(5-10)	KR
455	सरकार की आली	10 93				गैर आबाद			Uninhabited	KR

12	13	14	15	16	17	18	19	20	2	1
अल्मोडा Almosa (4)	ED	गेहूँ, चावल Wheat, Rice			15 38	37 64	2 83		Dulagaon	436
अल्मोडा Almora (3)	..				3 24				Naikhola, Kuneta Gunth	437
अल्मोडा Almora (6)	ED	गेहूँ, चावल Wheat, Rice			55 85	27 92	24 69		Syali	438
अल्मोडा Almora (2)					1 62		0 40		Syal Tanda	439
अल्मोडा Almora (8)	ED	गेहूँ, चावल Wheat, Rice			16 19	23 88	15 78		Farka	440
अल्मोडा Almora (2)	ED	गेहूँ, चावल Wheat, Rice			18.62	16 19	5 26		Sim Kukari	441
अल्मोडा Almora (1)					1 21	0.81	0 81		Bhalar	442
अल्मोडा Almora (8)	ED	गेहूँ, चावल Wheat, Rice			17.00	14 97	3 24		Pande Khola	443
अल्मोडा Almora (2)	ED	गेहूँ, चावल Wheat, Rice			6 07	2 03	1 21		Adhar Bani	444
अल्मोडा Almora (2)		गेहूँ, चावल Wheat, Rice				22 26	0 40		Pot Fres Simple	445
अल्मोडा Almora (2)	ED	गेहूँ, चावल Wheat, Rice			18 21	3 24	0 81		Raula Pali	446
अल्मोडा Almora (1)	ED	गेहूँ, चावल Wheat, Rice			12 14	4 05	0 81		Gar Gunth	447
अल्मोडा Almora (1)	ED	गेहूँ, चावल Wheat, Rice	9 31		43 30	17 40	1 62		Bhanar	448
अल्मोडा Almora (5)	ED	गेहूँ, चावल Wheat, Rice			13 76	3 65	0 40		Raikholiya	449
अल्मोडा Almoaa (1)	ED	गेहूँ, चावल Wheat, Rice	..		8 09	2 03	0 40		(Raikholi) Naini Kumsyal	450
अल्मोडा Almora (1)	ED	गेहूँ, चावल Wheat, Rice	138 41		86 61	78 51	0 40		Khatyari	451
अल्मोडा Almora (2)	ED	गेहूँ, चावल Wheat, Rice			7 28	1 21	0 82		Talar Bari	452
अल्मोडा Almora (4)	ED	गेहूँ, चावल Wheat, Rice			69 20	44 52	7 69		Talar	453
अल्मोडा Almora 2)	ED	गेहूँ, चावल Wheat, Rice			17 40	36 83	1 62		Aghali Tiwari	454
अल्मोडा Almora (2)					6 48	2 02	2 43		Sarkar Ki Ali	455

1	2	3	4	5	6	7	8	9	10	11
456	सैनार	158 64	302'64)	-(-5)	-(-5)	F	-(-5)	-(-5)	-(-5)	KR
457	धडसीमी	56 25	9(1)	-(-5)	-(-5)	S	-(-5)	-(-5)	-(-5)	KR
458	बडमीमी	144 88	525(80)	P(1)	-(-5)	T,S	-(-5)	-(-5)	-(-5)	KR
459	चौसली	309 81	448(93)	P(1)	-(5-10)	T,S	-(-5)	-(5-10)	-(5-10)	KR
460	कनाव	19.02	36(7)	-(-5)	-(5-10)	T	-(5-10)	- 5-10)	-(5-10)	KR
461	फलसीमा	155 40	693(133)	-(-5)	-(-5)	T	-(-5)	-(-5)	-(-5)	PR
462	मुराद	17 81			गैर आवाद				Uninhabited	KR
463	खिराड	205 99	328(75)	P(1)	-(10+)	S	-(10+)	-(10+)	-(10+)	KR,PR
464	पिठौली	72 85	302(68)	-(-5)	-(5-10)	T	-(5-10)	-(5-10)	-(5-10)	KR
465	सिन्दूरी	46.54			गैर आवाद				Uninhabited	KR
466	बिरोली	125.05	397(78)	P(1)	-(5-10)	S	-(-5)	-(5-10)	-(5-10)	KR
467	कुचर	5 26			गैर आवाद				Uninhabited	KR
468	टाटिक	163 50	192(32)	-(-5)	-(5-10)	S	-(5-10)	-(5-10)	-(5-10)	KR
469	कलेत	50 59	61(10)	P(1)	-(-5)	S	-(-5)	-(-5)	-(-5)	KR
470	सैंकुडा	39 66	81(13)	-(-5)	-(-5)	T	-(-5)	-(-5)	-(-5)	KR
471	पालडी गाड लगा चौरा	2 83	117(24)	P(1)	-(-5)	T	-(-5)	-(-5)	-(-5)	KR
472	असेड टाना	46 95	241(39)	-(-5)	-(-5)	S	-(-5)	-(-5)	-(-5)	KR
473	बख	50 18	225(39)	-(-5)	-(-5)	T	-(-5)	-(-5)	-(-5)	KR
474	पालडी गाड	55 44	39(11)	-(-5)	-(-5)	T	-(-5)	-(-5)	-(-5)	KR
475	बख मध्ये दामोदर धरम पानी	3 24	16(4)	-(-5)	-(-5)	T	-(-5)	-(-5)	-(-5)	KR

12	13	14	15	16	17	18	19	20	2	1
अल्मोडा Almora (1)	ED	गेहूँ, चावल Wheat, Rice	11 74	..	65 96	60.71	20.23		Sainar	456
अल्मोडा Almora (2)	..	गेहूँ, चावल Wheat, Rice	.	..	4 05	46 94	5.26	..	Dharsim1	457
अल्मोडा Almora (4)	ED	गेहूँ, चावल Wheat, Rice	11.74		65 16	60 30	7 68	.	Barsim1	458
अल्मोडा Almora (8)	.	गेहूँ, चावल Wheat, Rice	47.35	.	65 58	6 07	189 81		Chausali	459
अल्मोडा Almora (6)	.	गेहूँ, चावल Wheat, Rice		..	10 53	7 28	1 21		Kanab	460
अल्मोडा Almora (5)	ED	गेहूँ, मक्का Wheat, Maize		..	142.45		12.95	.	Phalsim	461
अल्मोडा Almora (9)		...	..	..	10 12	6 07	1.62	..	Murad	462
अल्मोडा Almora (13)	ED	गेहूँ, चावल Wheat, Rice	37 64	O(2.83)	71 63	68.80	25.09	..	Sirarh	463
अल्मोडा Almora (8)	.	गेहूँ, चावल Wheat, Rice		O(0 40)	36 02	23 47	12.96	.	Pithauna	464
अल्मोडा Almora (10)	.		.		17.81	25.09	3.64	.	Sindur1	465
अल्मोडा Almora (7)	.	गेहूँ, जौ Wheat, Barley	...	GC(4.05)	37 645	50 59	32 77	..	Biraura	666
अल्मोडा Almora (6)	.		.	.	2.43	..	2 83	.	Kuchar	467
अल्मोडा Almora (6)		गेहूँ, चावल Wheat, Rice	.	..	31.97	125.40	6.07	..	Tatik	468
अल्मोडा Almora (4)		गेहूँ, चावल Wheat, Rice	9.71		12 95	25 09	2 84	..	Kalet	469
अल्मोडा Almora (1)		गेहूँ, चावल Wheat, Rice	.	GC(1 21)	9.72	0.81	27.92	..	Sainkura	470
अल्मोडा Almora (4)	...	गेहूँ, जौ Wheat, Barley	..	...	1 62	0 40	0 81	...	Pairigarh Lagga	471
अल्मोडा Almora (4)	..	गेहूँ, मडवा Wheat, Mandwa	.		26 71	15.79	4.45	..	Chaura Jhaser Tana	472
अल्मोडा Almora (1)	ED	गेहूँ, चावल Wheat, Rice	...	GC(2.02)	19 02	10 93	18 21		Bakh	473
अल्मोडा Almora (1)	ED	गेहूँ, चावल Wheat, Rice	.	GC(3 24)	11 33	31 97	8.90		Pair1 Garh	474
अल्मोडा Almora (1)	ED	गेहूँ, चावल Wheat, Rice		..	2.43		0.81	..	Bakh Madhye Damodar DharamPani	475

1	2	3	4	5	6	7	8	9	10	11
476	सरसौ	78.51	644(135)	P(1)	-(-5)	T	-(-5)	-(-5)	-(-5)	KR
477	भैसोडा	15 78	16 10)	-(-5)	-(-5)	T	-(-5)	-(-5)	-(-5)	KR
478	सगमरा कोट	14 16	20(7)	-(-5)	-(-5)	T	-(-5)	-(-5)	-(-5)	KR
479	माल	180.09	865(155)	P(1)	-(-5)	T,S	-(-5)	-(-5)	-(-5)	KR
480	दुगाल खोला	23.07	304(70)	-(-5)	-(-5)	T	-(-5)	-(-5)	-(-5)	KR
481	देवली	198.30	482(104)	P(1),M(1)	-(-5)	S	-(-5)	-(-5)	-(-5)	KR
482	लाट	215 71	343(66)	P(1)	-(5-10)	T,S	-(-5)	-(5-10)	-(5-10)	KR
483	कुन्यूडा	58 28	128(22)	-(-5)	-(-5)	S	-(-5)	-(-5)	-(-5)	KR
484	नुडिया	7.69	61(15)	-(-5)	-(10+)	T,S	-(-5)	-(10+)	-(-5)	KR
485	बजखाड	31.57	124(24)	-(-5)	-(10+)	T,S,R	PO	-(-5)	BS	PR
486	खेर्दा	89 03	235(41)	-(-5)	-(10+)	T,S	-(-5)	-(-5)	BS	PR
487	चौनाली तल्ली	44.11	75(17)	-(-5)	-(-5)	S	-(-5)	-(10+)	-(-5)	KR
488	कलाटी	56 66	57(9)	-(-5)	-(-5)	S	-(-5)	-(10+)	-(-5)	KR
489	धनखोली	33 99	50(10)	-(-5)	-(-5)	S	-(-5)	-(10+)	-(-5)	KR
490	सुवाल	49.37	96(19)	P(1)	-(-5)	S	-(-5)	-(10+)	-(-5)	KR
491	खिरौली	46 95	110(25)	-(10+)	-(10+)	S	-(10+)	-(10+)	-(10+)	KR
492	मनरिया कोट	74 05	297(56)	P(1)	-(-5)	S	-(-5)	-(10+)	-(5-10)	KR
493	उज्यौला	71 63	251(40)	P(1)	-(-5)	T,S	-(-5)	-(10+)	-(-5)	KR
494	पोखरी	47 75	78(18)	P(1)	-(10+)	S	-(-5)	-(10+)	-(-5)	KR
495	अल्मोठा	15.38	99(16)	-(-5)	-(-5)	S	-(10+)	-(10+)	-(-5)	KR

12	13	14	15	16	17	18	19	20	2	1
अल्मोडा Almora (2)	ED	गेहूँ, चावल Wheat, Rice	..	GC(3.64)	44 92	24 28	5.67		Sareson	476
अल्मोडा Almora (2)	ED	गेहूँ, चावल Wheat, Rice	2 02	O(0 40)	6 88	2.43	4 05		Bhainsora	477
अल्मोडा Almora (1)	ED	गेहूँ, चावल Wheat, Rice		TW(0 40)	8 50	3 64	1 62		Khagmera Kot	478
अल्मोडा Almora (3)	ED	गेहूँ, चावल Wheat, Rice		TW(0.40)	89 84	78 52	11 33		Mal	479
अल्मोडा Almora (1)	ED	मडवा, चावल Mandwa, Rice		TW(0 40)	12 55	6 07	4 05		Dugal Khola	480
अल्मोडा Almora (5)		गेहूँ, चावल Wheat, Rice	31 97		65.56	64 75	36 02		Dewali	481
अल्मोडा Almora (6)		गेहूँ, चावल Wheat, Rice	2 43	GC(2.02)	66 38	128 29	16 59	..	Lat	482
अल्मोडा Almora (4)		मडवा, चावल Mandwa, Rice	10 12	GC(0 40)	17 00	27.52	3 24	...	Kunyura	483
अल्मोडा Almora 16)		गेहूँ, चावल Wheat, Rice			5 26	2 03	0 40	...	Turiya	484
अल्मोडा Almora (17)	ED	गेहूँ, चावल Wheat, Rice	.	PC(1 21)	9 72	17 00	3.64	...	Bajwar	485
अल्मोडा Almora (17)	ED	गेहूँ, चावल Wheat, Rice	0.40	GC(2 02)	39 66	28 74	18.21	...	Kherda	486
अल्मोडा Almora (10)		गेहूँ, चावल Wheat, Rice		GC(1.21)	19.83	18 21	4 86	.	Chaunali Talli	487
अल्मोड़ा Almora (11)		गेहूँ, चावल Wheat, Rice		GC(0 40)	14.16	2 84	39.26	.	Kalati	488
अल्मोडा Almora (12)		गेहूँ, चावल Wheat, Rice	0.81	PC(0.81)	10 11	18 62	3 64	...	Dhankholi	489
अल्मोडा Almora (16)	..	गेहूँ, चावल Wheat, Rice	7 69	PC(2.43)	32 38	4 05	2.82	...	Suwal	490
अल्मोडा Almora (12)	.	गेहूँ, चावल Wheat, Rice	18 21	GC(1 62)	16 19	7 69	3 24	.	Khirauli	491
अल्मोडा Almora (30)		गेहूँ, चावल Wheat, Rice	48.56	PC(0 40)	0 81	21 04	3 24	...	Anariya Kot	492
अल्मोडा Almora (12)	.	गेहूँ, चावल Wheat, Rice	25 50	PC(3.24)	26 71	11 33	4.85	.	Ujyaula	493
अल्मोडा Almora (25)	.	गेहूँ, चावल Wheat, Rice	18 21	..	23 07	5 26	1.21	..	Pokhari	494
अल्मोडा Almora (26)		गेहूँ, चावल Wheat, Rice	4 45	PC(0 40)	8.50	0 40	1.63	.	Aditha	495

1	2	3	4	5	6	7	8	9	10	11
496	बेनी टम्टा	6 48			गैर आबाद			Uninhabited		KR
497	फपना	69 20	98(16)	-(-5)	-(-5)	S	-(-5)	-(10+)	-(-5)	PR
498	गूना	43.30	55(10)	-(-5)	-(-5)	S	-(-5)	-(10+)	-(-5)	KR
499	नियनी	48.16	121(17)	-(5-10)	-(10+)	S,N	-(5-10)	-(10+)	-(-5)	KR
500	चौधुरिया	11 33	28(3)	-(-5)	-(10+)	T,N	-(-5)	-(-5)	-(-5)	KR
501	सेला	14.97			गैर आबाद			Uninhabited		KR
502	कौला ओखली	60 71			गैर आबाद			Uninhabited		KR
503	डोरा	404 70	716(90)	M(1),P(1)	-(10+)	T,S	PO	-(5-10)	BS	PR
504	चौनली मल्ली	51 40	140(16)	-(-5)	-(-5)	S	-(-5)	-(-5)	-(-5)	KR
505	फलना	126.67	381(60)	-(-5)	-(10+)	T,S	-(-5)	-(-5)	BS	PR
506	सिल खोड़ा	148.12	164(24)	P(1)	-(10+)	S	-(-5)	-(5-10)	-(-5)	KR
507	चौंतरा	44 92	36(10)	-(-5)	-(-5)	S	-(-5)	-(-5)	-(-5)	KR
508	स्तखान	155 81	178(25)	-(5-10)	-(5-10)	T,S	-(-5)	-(-5)	-(-5)	KR
509	चौमू	418.46	684(100)	P(1)	-(5-10)	S	-(-5)	-(5-10)	-(5-10)	KR
510	भैंसोड़ा	77 30	124(20)	-(5-10)	-(5-10)	S	-(-5)	-(-5)	-(5-10)	KR
511	उल्लासेटी	70.82	129(24)	P(1)	-(-5)	T,S	-(-5)	-(-5)	-(-5)	KR
512	राला कोट	225.42	72(16)	-(-5)	-(-5)	T,S	-(-5)	-(-5)	-(-5)	KR
513	असौटा	93.49	176 23)	P(1)	-(10+)	T,S	-(-5)	-(5-10)	-(-5)	KR
514	सत्यू	362 61	494(75)	P(1),M(1)	-(5-10)	T,S	PO	-(-5)	-(-5)	KR
515	दौल	30.35	11 2)	-(5 10)	-(5-10)	S	-(-5)	-(-5)	-(-5)	KR

12	13	14	15	16	17	18	19	20	2	1
अल्मोडा Almora (19)				PC(0 81)	2 43	2.43	0.81	.	Beni Tamta	496
अल्मोडा Almora (14)		गेहूँ, चावल Wheat, Rice	18 62		30 76	15 77	4 05	.	Phapana	497
अल्मोडा Almora (26)		गेहूं, चावल Wheat, Rice	10 93		11 73	18 62	2 02		Goona	498
अल्मोडा Almora (25)		गेहूँ, चावल Wheat, Rice	0 40		25 50	19 83	2 43		Nisani	499
अल्मोडा Almora (21)		गेहूँ, चावल Wheat, Rice	4 05	PC(1 21)	3 65	0 40	2 02		Chaukhuriya	500
अल्मोडा Almora 6)			2 02	PC(0.40)	5 26	6 48	0 81		Sela	501
अल्मोडा Almora (4)					6 48	52.21	2.02	...	Dhaula Okhali	502
अल्मोडा Almora (19)	ED	मडवा, चावल Mandwa, Rice	31 16	PC(6 88)	115 34	240 39	10 93		Dhaura	503
अल्मोडा Almora (8)		गेहूँ, चावल Wheat, Rice	12 55	PC(0.40)	30 36	6 07	2 02		Chaunali Malli	504
अल्मोडा Almora 22)	ED	गेहूँ, मडवा Wheat, Mandwa	33 19		75 27	13 36	4.85	N(1)	Palana	505
अल्मोडा Almora (18)		गेहूँ, मडवा Wheat, Mandwa	45 73	O(0 40)	46 95	48 56	6.48		Sil Khora	506
अल्मोडा Almora 25)		गेहूँ, चावल Wheat, Rice	29 14		9 71	4 45	1 62		Chauntara	507
अल्मोडा Almora 6)		मडवा, चावल Mandwa, Rice			55 44	95 92	4 45		Ratkhan	508
अल्मोडा Almora (10)		मडवा, चावल Mandwa, Rice			123 03	278 03	17 40		Chaumu	509
अल्मोडा Almora (6)		मडवा, चावल Mandwa, Rice			21 45	16 19	39.66	...	Bhainsora	510
अल्मोडा Almora (5)		गेहूँ, मडवा Wheat, Mandwa			54 23	16 19	0 40		Ulseti	511
अल्मोडा Almora (1)		गेहूँ, मडवा Wheat, Mandwa			44 11	132 34	48 97		Rala Kot	512
अल्मोडा Almora (20)	ED	गेहूँ, चावल Wheat, Rice	6 07	O(0 81)	28 73	56 25	1.63	N(1)	Asauta	513
अल्मोडा Almora (11)	ED	गेहूँ, मडवा Wheat, Mandwa	122 62		95 92	135 57	8 50	.	Satyun	514
अल्मोडा Almora (9)	..	गेहूँ, मडवा Wheat, Mandwa			9 71	15.78	4.86	...	Raut	515

1	2	3	4	5	6	7	8	9	10	11
516	गगताड़ी	78 11	71(14)	-(-5)	- 5-10)	S	-(-5)	-(5-10)	-(5-10)	KR
517	कल सीमा	105 22	429(46)	-(-5)	-'5-10)	S	-(-5)	-(5-10)	-(5-10)	KR
518	स्याल सीमा	14 57	28(5)	-(-5)	-'5-10)	S	-(-5)	-(5-10)	-(5-10)	KR
519	सिमल्टी उरेगी	138 81	165(30)	P(1)	-(10+)	S,T	-(-5)	-(10+)	-(10+)	KR
520	दाड़िमी उड़ियार	29.54	18(4)	-(-5)	-(10+)	S	-(-5)	-(10+)	-(10+)	KR
521	रावल खेत	10 12				गैर आबाद			Uninhabited	KR
522	बाड़ी मठेणा	13 36				गैर आबाद			Uninhabited	KR
523	टाड़ा मठेणा	218 94	381(68)	P(1)	-(5-10)	S,T	-(-5)	-(10+)	-(5-10)	KR
524	बड़यूड़ा	87 82	280(53)	-(-5)	-(-5)	S	-(-5)	-(10+)	-(-5)	KR
525	छतोला	88 22	153(26)	-(-5)	-(-5)	S,T	-(-5)	-(00+)	- -5)	KR
526	मौना	360 58	431(84)	P(1)	-(-5)	S,T	-(-5)	-(10+)	-(-5)	KR
527	भट खोला	59 49	190(40)	-(-5)	(-5-)	S,T	PO	-(5-10)	-(5-10)	KR
528	बुरसन	4 05	3(1)	-(-5)	-(-5)	S	-(-5)	-(-5)	-(-5)	KR
529	बजेठी	157 02	237(42)	-(-5)	-(-5)	T	-(-5)	-(-5)	-(-5)	KR
530	बेदी टाना	34 40	197(31)	-(-5)	-(-5)	T	-(-5)	-(-5)	-(-5)	KR
531	मल्ली तोली	47 75	94(20)	H 1)	-(-5)	T	-(-5)	-(-5)	-(-5)	KR
532	बलमा	99 96	205(42)	-'5-10)	-(5-10)	T	-(5-10)	-(5-10)	-(5-10)	KR
533	तोली तल्ली	297 86	463(89)	P(1)	-(-5)	S,T	-(-5)	-(5-10)	-(-5)	KR
534	ढैली	240.38	570 101)	-(-5)	-(-5)	T	-(-5)	-(-5)	-(-5)	KR
535	माल्टा	92.68	159 25)	-(-5)	-(-5)	T	-(-5)	-(-5)	-(-5)	KR

12	13	14	15	16	17	18	19	20	2	1
अल्मोडा Almora (10)		गेहूँ, म डवा Wheat, Mandwa	23 07	...	23 47	28 74	2.83		Gangtari	516
अल्मोडा Almora (10)		गेहूँ, चावल Wheat, Rice		GC(6 48)	44 92	46 54	7 28		Kalsima	517
अल्मोडा Almora (10)		चावल, मडवा Rice, Mandwa			3 64	8 90	2 03		Syâl Sima	518
अल्मोडा Almora (12)		गेहूँ, मडवा Wheat, Mandwa			57 47	75 68	5 66		Simalti Uregi	519
अल्मोडा Almora (14)		गेहूँ, मडवा Wheat, Mandwa	5 67		9 31	12 54	2 02		Darimi Udiyar	520
अल्मोडा Almora (10)				GC 2 83)	0 40	5 27	1.62		Rawal Khet	521
अल्मोडा Almora (13)			3.24		3.65	5 26	1 21		Bari Mathena	522
अल्मोडा Almora (12)		चावल, मडवा Mandwa, Rice			55 85	143 66	15 43		Thara Mathena	523
अल्मोडा Almora (14)		चावल, मडवा Rice, Mandwa		O'0 81)	22.26	60.30	4 45		Wadyura	524
अल्मोडा Almora (15)		चावल, मडवा Rice, Mandwa	7 69		36 42	41 28	2 83		Chhatola	525
अल्मोडा Almora (12)		गेहूँ, चावल Wheat, Rice		O(3 64)	82.55	267 91	6 48		Gauna	526
अल्मोडा Almora (10)		चावल, मडवा Mandwa, Rice	16 19	O(0 40)	21.45	17.81	3 64		Bhat Khola	527
अल्मोडा Almora (35)		गेहूँ, चावल Wheat, Rice			3.65		6 40		Bursan	528
अल्मोडा Almora (31)		गेहूँ, चावल Wheat, Rice	40 47		33 18	67.18	16 19		Bajethi	529
अल्मोडा Almora (39)		गेहूँ, चावल Wheat, Rice			17 00	16 19	1 21		Bedi Tana	530
अल्मोडा Almora (35)	ED	गेहूँ, जौ Wheat Barley	4 85		6 07	12 14	24 69		Malli Toli	531
अल्मोडा Almora (13)		चावल, मडवा Rice, Mandwa			39 26	57.87	2 83		Balma	532
अल्मोडा Almora (10)		गेहूँ, चावल Wheat, Rice	79 73		90.65	112 10	15.38		Toli Talli	533
अल्मोडा Almora (37)		गेहूँ, चावल Wheat, Rice	26 71		75.27	130 31	8 09		Dhaili	534
अल्मोडा Almora (39)		गेहूँ, चावल Wheat, Rice	63 94		21.04	4 05	3 65		Malta	535

1	2	3	4	5	6	7	8	9	10	11
536	मेल्टा	38 04	29(5)	-(-5)	-(-5)	T	-(-5)	-(-5)	-(-5)	KR
537	ऐंचोली	62 73	74(17)	-(-5)	-(-5)	T	-(-5)	-(-5)	-(-5)	KR
538	धुरा (जोशी धूरा)	115 74	254(51)	-(-5)	-(-5)	T	-(-5)	-(-5)	-(-5)	KR
539	जलना	66.37	36(13)	P(1),M(1)	PHC(1)	T	PO	-(10+)	BS	KR
540	जिफल्टा	100 37	114(24)	P(1)	-(-5)	T	-(5-10)	-(5-10)	-(-5)	KR
541	तुलेडी	270 74	391(93)	P(1),M(1)	-(-5)	T	PTO	-(-5)	-(10+)	KR
542	फलटानी मध्ये बिजरहिया	95 91	55(16)	-(-5)	MCW(1)	T	-(-5)	-(-5)	-(-5)	KR
543	धुराल मटाना	58 68	1(1)	P(1),M(1)	MCW 1)	T	-(-5)	-(-5)	-(-5)	KR
544	ठाट	225 42	498(114)	-(-5)	-(-5)	T	-(-5)	-(-5)	-(-5)	KR
545	कलटानी	214 09	177(29)	P(1)	MCW(1)	T	-(-5)	-(-5)	-(-5)	KR
546	देवनला	87 82	110 20)	-(-5)	-(-5)	S	-(-5)	-(-5)	-(-5)	KR
547	सिरमौडा	196 68	299(60)	P(1)	-(-5)	S	-(-5)	-(-5)	-(-5)	KR
548	पोखरी बिलवाल	16 59	6(2)	-(-5)	-(-5)	S	-(-5)	-(-5)	-(-5)	KR
549	बरगना	35 61	43(10)	-(-5)	-(5-)	S	-(-5)	-(5-10)	-(-5)	KR
550	कठौली	50.09	59(10)	P(1)	-(-5)	S	-(-5)	-(10+)	-(-5)	KR
551	कोकिलागाँव	121 10	107 20)	-(-5)	-(5-10)	S	-(-5)	-(5-10)	-(5-10)	KR
552	नैणी	167 55	157(35)	P(1)	-(-5)	S	-(-5)	-(-5)	-(-5)	KR
553	पटोली	70 01	67 11)	-(-5)	-(-5)	S	-(-5)	-(5-10)	-(5-10)	KR
554	पोखरी बंगानिया	8 50	6(2)	-(-5)	-(-5)	S	-(5-10)	-(-5)	-(-5)	KR
555	सैंज	10 52	161(29)	-(-5)	-(-5)	S	-(-5)	-(-5)	-(10+)	KR

12	13	14	15	16	17	18	19	20	2	1
अल्मोडा		गेहूँ, चावल								
Almora (40)	...	Wheat, Rice	16 19		12.14	8 50	1 21		Melta	536
अल्मोडा		गेहूँ, चावल								
Almora (33)	.	Wheat, Rice	25 09		27 12	8 09	2.43		Ancholi	537
अल्मोडा		गेहूँ, चावल								
Almora (37)	ED	Wheat, Rice	9 71		46 94	57 88	1.21		Dhura (Joshi Dhura)	538
अल्मोडा		गेहूँ, चावल								
Almora (35)	ED	Wheat, Rice			24.28	25 09	17 00		Jalna	539
अल्मोडा		गेहूँ, चावल								
Almora (39)		Wheat, Rice			28.33	67 99	4 05		Jiphalta	540
अल्मोडा		गेहूँ, चावल								
Almora (33)	ED	Wheat, Rice	29 14		95.91	140 43	5 26		Tuleri	541
अल्मोडा*		गेहूँ, चावल								
Almora (33)	ED	Wheat, Rice	59 09		2 43	22 65	11 74		Kaltani Madhye	542
अल्मोडा		चावल, मडवा							Bijarabiya	
Almora (35)		Mandwa Rice	12 14		18 62	22.66	5 26		Dhural Matana	543
अल्मोडा		चावल, मडवा								
Almora (35)	ED	Mandwa, Rice	74 87		101.98	38 45	10 12		That	544
अल्मोडा		चावल, मडवा								
Almora (35)		Rice, Mandwa			73 25	128 69	12 15		Kalatani	545
अल्मोडा		चावल, मडवा								
Almora (36)		Rice, Mandwa			34 40	50 59	2 83		Devnala	546
अल्मोडा		चावल, मडवा								
Almora (38)		Rice, Mandwa	94 70		62 73	33.19	6 06		Sirsaura	547
अल्मोडा		गेहूँ, चावल								
Almora (53)		Wheat, Rice			5.67	4.44	6.48		Pokhari Bilwal	548
अल्मोडा		चावल, मडवा								
Almora (54)		Rice Mandwa			21.85	1 62	12.14		Bargala	549
अल्मोडा		चावल, मडवा								
Almora (36)		Rice, Mandwa			19 83	37.23	2 03		Kathauli	550
अल्मोडा		गेहूँ, जौ								
Almora (10)		Wheat, Barley			26 31	95.91	6.88		Kokilagaon	551
अल्मोडा		गेहूँ, चावल								
Almora (37)		Wheat, Rice			76.49	87 01	4 05		Naini	552
अल्मोडा		गेहूँ, चावल								
Almora (39)		Wheat, Rice			23 88	43 30	2 83		Patoli	553
अल्मोडा		गेहूँ, चावल								
Almora (53)		Wheat, Rice			3 24	4.86	0 40		Pokhari Baiganiya	554
अल्मोडा		गेहूँ, चावल								
Almora (43)		Wheat, Rice			8.50	1 62	0 40		Sainj	555

1	2	3	4	5	6	7	8	9	10	11
556	बैगनिया	99.15	194(41)	-(-5)	-(-5)	S	-(-5)	-(-5)	-(5-10)	KR
557	दयाल	10.12	5(1)	-(-5)	-(-5)	S	-(-5)	-(-5)	- 10+)	KR
558	बलिया	53 82	143(26)	-(-5)	-(-5)	S	-(-5)	-(-5)	-(-5)	KR
559	खरमौड़ा	53 43	93(19)	-(-5)	-(-5)	T	-(-5)	-(-5)	-(-5)	KR
560	आनुरी	131 12	253(53)	P(1)	-(-5)	T	PO	-(-5)	-(-5)	KR
561	भाट कोट	107 25	178(34)	-(-5)	-(10+)	T,S	-(-5)	-(-5)	-(10+)	KR
562	बिरोड़ा	87 01	125(29)	-(-5)	- 5-10)	T,S	-(-5)	-(-5)	-(5-10)	KR
563	धार खोला	59 49	49(10)	P(1),M(1)	MCW(1)	S	PO	-(-5)	-(5-10)	KR
564	बिसौद कोट	130 31	157(32)	-(-5)	-(-5)	S	-(-5)	-(-5)	-(5-10)	KR
565	बिमोड़ी	77 30	174(34)	-(-5)	-(5-10)	S	-(-5)	-(-5)	-(5-10)	KR
566	डौंडा	71.63	119(23)	P(1)	-(-5)	T,S	-(-5)	-(-5)	-(-5)	KR
567	उन्यूला	161 07	217(44)	-(-5)	-(5-10)	S	PO	-(5-10)	-(5-10)	KR
568	गुठोली	46 54	141(27)	P(1)	-(5-10)	T	-(-5)	-(5-10)	-(5-10)	KR
569	धौंणा	93 89	115(17)	-(-5)	-(5-10)	T	-(-5)	-(5-10)	-(5-10)	KR
570	चिरसोली	70 01	138(28)	P(1)	-(-5)	T,S	PO	-(5-10)	-(5-10)	KR
571	चौड़ा	34 40	94(18)	P(1)	-(-5)	S	-(-5)	-(5-10)	-(10+)	KR
572	मेरगाँव	103 60	427(83)	P(1),M(1)	H(1)	T,S	-(-5)	शुक्र FRI मंगल TUE	-(5-10)	KR
573	भागा धूनोली	233 11	774(141)	P(1)	FPC(1)	S	-(-5)	शनि SAT बुद्ध WED	-(10+)	KR
574	मण्डोनी	42.09	57(11)	P(1)	FPC(1)	S	PO	गुरु THU सोम MOND	-(10+)	KR
575	कलबानी	25.90	46(6)	-(-5)	-(5-10)	T	-(-5)	-(-5)	-(10+)	KR

12	13	14	15	16	17	18	19	20	2	1
अल्मोडा Almora (42)		गेहूँ, चावल Wheat, Rice	..	...	72.44	10.93	15.78		Baigania	556
अल्मोडा Almora (44)		गेहूँ, चावल Wheat, Rice	...		5 26	4 46	0 40	..	Dayal	557
अल्मोडा Almora (52)		गेहूँ, चावल Wheat, Rice		.	38 45	14 16	0 81	..	Balia	558
अल्मोडा Almora (51)		गेहूँ, चावल Wheat, Rice			26 31	25 50	2 02	..	Kharsaura	559
अल्मोडा Almora (53)		गेहूँ, चावल Wheat, Rice	.	.	46 54	79 32	5.26	..	Anuli	560
अल्मोडा Almora (15)		गेहूँ, जौ Wheat, Barley	3 24	.	44.92	45 33	13 76	..	Bhat Kot Gunth	561
अल्मोडा Almora 13)		गेहूँ, जौ Wheat, Barley	6.48	...	36 42	38 85	5 26	...	Birora	562
अल्मोडा Almora (40)		चावल, मडवा Rice, Mandwa	...	..	38.85	20 24	0 40	...	Dhar Khala	563
अल्मोडा Almora 41)		गेहूँ, चावल Wheat, Rice	.		45.73	76 08	8 50	...	Bisaud Kot	564
अल्मोडा Almora (13)		गेहूँ जौ Wheat, Barley			42 49	28.33	6 48	..	Busori	565
अल्मोडा Almora (5)		गेहूँ, चावल Wheat, Rice	.	.	1 62	40 47	29.54	.	Dauntha	566
अल्मोडा Almora (7)		गेहूँ, जौ Wheat, Barley	...	...	55.04	97 53	8.50	..	Unyura	567
अल्मोडा Almora (8)		गेहूँ, जौ Wheat, Barley	3 24	..	28 33	12.14	2 83		Gutholi	568
अल्मोडा Almora (7)		गेहूँ, जौ Wheat, Barley	.		33 19	56.65	4 05	...	Dhaunna	569
अल्मोडा Almora (8)		चावल, मडवा Rice, Mandwa	8 90	.	32 78	19 02	9 31	..	Sirsoli	570
अल्मोडा Almora (16)		गेहूँ, चावल Wheat, Rice	..		24 69	7 28	2 43	...	Chaura	571
अल्मोडा Almora (10)		गेहूँ, चावल Wheat, Rice	11 33		54.23	32.37	5 67	.	Mergaon	572
अल्मोडा Almora (66)		गेहूँ, मडवा Wheat, Mandwa	45 73	..	123.43	58.28	5 67		Bhaga Deoli	573
अल्मोडा Almora (98)		गेहूँ, चावल Wheat, Rice			33.19	7 28	1.62		Mandoli	574
अल्मोडा Almora (55)		गेहूँ, चावल Wheat, Rice	..	..	14.98	8.90	2 02	.	Kalawani	575

1	2	3	4	5	6	7	8	9	10	11
576	नाटा डोल	195 87	837(149)	P(1),M 1)	-(-5)	T,S	-(-5)	-(-5)	-(5-10)	KR
577	हटपला	24 28	64(11)	P(1)	-(-5)	S	-(-5)	-(-5)	-(10+)	KR
578	मोर पटपूरी	124 24	211(17)	P(1)	-(5-10)	S	-(-5)	-(-5)	-(-5)	KR
579	कौना लगा धूरा संगोली	305 55	89(17)	H(1)	RP(1)	T	-(-5)	- 10+)	-(10+)	KR
580	लम कोट तल्ला	67 58	176(34)	-(-5)	-(5-10)	S	-(-5)	-(10+)	-(10+)	KR
581	बसाडा	93 89	76(15)	-(-5)	-(10+)	T	- -5)	-(10+)	- 10+)	PR
582	सौंगड़ बवाबीं	57.47	131(23)	-(-5)	-(-5)	T	-(-5)	-(10+)	-(10+)	KR
583	सौंगड़ साह सजोली	323 36	566(115)	-(-5)	-(5-10)	T	-(5-10)	-(10+)	-(10+)	KR
584	गुरेणा	12 95				गैर आबाद			Uninhabited	KR
585	चौडा	54 63	88(19)	-(-5)	-(-5)	T	-(-5)	-(-5)	-(-5)	KR
586	नतकाण्डे	33 59	13 4)	-(-5)	-(-5)	T	-(-5)	-(5-10)	-(5-10)	KR
587	भेटा	19 02	59(11)	-(5-10)	-(5-10)	T	-(5-10)	-(-5)	-(5-10	KR
588	धूली रौतेला	46.14	227(44)	-(-5)	-(-5)	T	-(-5)	-(-5)	-(5-10)	KR
589	खाऊँ	228 66	398(78)	-(-5)	-(-5)	T	-(5-10)	-(-5)	-(5-10)	KR
590	धुरा संग्रोली	225 82	604(120)	P(1)	RP(1)	T	PO	-(10+)	-(10+)	KR
591	लम कोट मल्ला	154 60	249(43)	P(1)	SMP(1)	T	-(-5)	-(10+)	-(10+)	KR
592	खूनी	8.50	105(15)	P(1)	SMP(1)	T	-(-5)	-(10+)	-(10+)	KR
593	कनरा	552.82	470(80)	P(1),H(1)	-(10+)	T	-(-5)	-(10+)	-(10+)	KR
594	धूली धौनी	40 87	142(30)	-(-5)	-(-5)	T	PO	-(5-10)	-(5-10)	KR
595	अन्डोली	65 56	92 16)	-(-5)	-(-5)	T	-(-5)	-(10+)	-(10+)	KR

12	13	14	15	16	17	18	19	20	2	1
अल्मोडा Almora (15)		गेहूँ, चावल Wheat, Rice	34 80		11 74	129 90	19 43	..	Nata Dol	576
अल्मोडा Almora (13)		गेहूँ, चावल Wheat, Rice			15 78	7 29	1 21		Hatpala	577
अल्मोडा Almora (40)		चावल, मडवा Rice, Mandwa	50 99		41 68	24.29	7.28	.	Mor Patyuri	578
अल्मोडा Almora (41)		गेहूँ, चावल Wheat, Rice	131 53		29 14		144 88	.	Keena Lagga	579
अल्मोडा Almora (3)		गेहूँ, चावल Wheat, Rice			33.18	34 00	0 40	.	Dhura Sangroli Lam Kot Talla	580
अल्मोडा Almora (48)		गेहूँ, चावल Wheat, Rice	17 81		21.04	38 85	16 19	.	Basanna	581
अल्मोडा Almora (69)		चावल, मडवा Rice, Mandwa	16 19		18 21	21 45	1.62	.	Sangarh Kwarbi	582
अल्मोडा Almora (50)		चावल, मडवा Rice, Mandwa	71 63	O(1 22)	139 22	91 46	19.83	.	Sangarh Sah Sajoli	583
अल्मोडा Almora (12)					6 48	1.61	4 86	.	Gurena	584
अल्मोडा Almora 58)		चावल, मडवा Rice, Mandi			20 24	29 94	4 45	...	Chaura	585
अल्मोडा Almora 50)		चावल, मडवा Rice, Mandwa			14 16	16 59	2 84	.	Nan Kande	586
अल्मोडा Almora (60)		चावल, मडवा Rice, Mandwa			8 0)	9 72	1 21	...	Bheta	587
अल्मोडा Almora (55)		चावल, मडवा Rice, Mandwa		GC(0 40)	34.80	9 72	1 22	.	Dhooli Rautela	588
अल्मोडा Almora (50)		चावल, मडवा Rice, Mandwa		GC(17 00)	65.16	138.41	8 09	...	Kanaun	589
अल्मोडा Almora (43)		चावल, मडवा Rice, Mandwa	9 71		101.98	109.27	4 86	..	Dhura Sangrauli	590
अल्मोडा Almora (44)		गेहूँ, चावल Wheat, Rice	40.07		44 11	65 16	5 26	...	Lam Kot Malla	591
अल्मोडा Almora (46)		गेहूँ, चावल Wheat, Rice	.		6 48		2 02		Khooni	592
अल्मोडा Almora (46)	ED	गेहूँ, चावल Wheat, Rice	267 10		78 51	202 35	4 86		Kanara	593
अल्मोडा Almora (60)		चावल, मडवा Rice, Mandwa			23 47	15 78	1.62		Dhyooli Dhauni	594
अल्मोडा Almora (60)		चावल, मडवा Rice, Mandwa		O 0 81)	5 26	53 42	6 07	...	Andoli	595

3—अल्मोडा तहसील

जन सुविधाएं एवं भूमि उपयोग

1	2	3	4	5	6	7	8	9	10	11
596	टिकर	188 99	431(83)	-(5-10)	-(5-10)	T	-(5-10)	-(10+)	-(10+)	KR
597	दयारकोट (धारकोट)	50 18	21(4)	P(1)	-(-5)	T	-(-5)	-(5-10)	-(10+)	KR
598	मिरोली	198.71	218(43)	-(-5)	-(-5)	T	-(-5)	-(-5)	-(10+)	KR
599	फटक्वाल डुंगरा	245 25	339(79)	P(1)	-(-5)	T	-(-5)	-(-5)	-(10+)	KR
600	पितना	182 92	351(69)	P(1)	-(-5)	T	-(-5)	-(-5)	-(10+)	KR
601	कहना	25 50	40(8)	-(-5)	-(-5)	T	-(-5)	-(10+)	-(5-10)	KR
602	चुपडा	76 49	214(43)	P(1)	-(-5)	T	-(-5)	-(10+)	-(5-10)	KR
603	धुरका देवी गूँठ	178 88	108(19)	-(-5)	-(-5)	T	-(-5)	-(10+)	-(5-10)	KR
604	सिलाणी गूँठ	47 35	57(11)	-(-5)	-(-5)	T	-(-5)	-(10+)	-(5-10)	KR
605	बडयार रैत	70.42	148(39)	-(-5)	-(-5)	T	-(-5)	-(10+)	-(5-10)	KR
606	फूटा	167 95	190(43)	-(-5)	-(-5)	T	-(-5)	-(10+)	-(5-10)	KR
607	कुरी	64.75	271(46)	-(-5)	-(-5)	O	-(-5)	-(10+)	-(10+)	KR
608	पपोली	40 07	72(12)	-(-5)	-(-5)	T	-(-5)	-(10+)	-(5-10)	KR
609	झाल डुंगरा	217 32	488(94)	P(1)	-(-5)	T	-(-5)	-(10+)	-(10+)	KR
610	खेती पाण्डे	21 04	42(6)	-(-5)	-(-5)	O	-(-5)	-(10+)	-(10+)	KR
611	ल्यूनरा	110 48	268(50)	P(1)	-(-5)	T	-(-5)	-(10+)	-(10+)	KR
612	बडियार बिष्ट	14 97	74(16)	P(1)	-(-5)	T	-(-5)	-(10+)	-(10+)	KR
613	दडमाडी	13 36	34(6)	-(-5)	-(-5)	O	PO	-(10+)	BS	KR,PR
614	ढैली कुंज	3 64				गैर आबाद			Uninhabited	KR,PR
615	छाना खरकोटा	248 89	605 126)	P(1)	-(-5)	T	PO	-(10+)	BS	PR,KR

12	13	14	15	16	17	18	19	20	2	1
अल्मोडा		चावल, मडवा								
Almora (69)		Rice, Mandwa	40 07	O(3 24)	69 20	67 58	8 90		Tikar	596
अल्मोडा		गेहूँ, चावल								
Almora (55)		Wheat, Rice			15 38	32 78	2 02		Dayar Kot	597
अल्मोडा		गेहूँ, चावल							(Dharkot)	
Almora (48)		Wheat, Rice		O 6 48)	81.34	102 39	8 50		Miroli	598
अल्मोडा		गेहूँ, चावल								
Almora (55)		Wheat, Rice	74 87	O(10 52)	52 61	102 39	4 86		Phat Kwal Duhgra	599
अल्मोडा		गेहूँ, चावल								
Almora (55)		Wheat, Rice		O 0 81)	70 82	103 20	8 09		Pitana	600
अल्मोडा		गेहूँ, चावल								
Almora (50)		Wheat, Rice	11.74	..	10 52	2 43	0 81		Kahana	601
अल्मोडा		गेहूँ, चावल								
Almora (51)		Wheat, Rice		O(3 64)	33 19	32 78	6.88		Chupara	602
अल्मोडा		गेहूँ, चावल								
Almora (52)		Wheat, Rice	114 53	O(0 41)	36 02	18 21	9 71	TEM(1)	Dhurka Devi	603
अल्मोडा		गेहूँ, चावल							Gunth	
Almora (54)		Wheat, Rice	2.43	O(0 81)	11 74	30.35	2.02		Silani Gunth	604
अल्मोडा		गेहूँ, चावल								
Almora 54)		Wheat, Rice	20.24	O 0.81)	42 49	3 64	3 24		Badyar Rait	605
अल्मोडा		गेहूँ, चावल								
Almora (40)		Wheat, Rice	88 63	O(1 21)	63.94	6 89	7 28		Phoota	606
अल्मोडा		गेहूँ, चावल								
Almora (49)		Wheat, Rice	12.28	O(2 02)	32 38	4 45	1 62		Kuri	607
अल्मोडा		गेहूँ, चावल								
Almora (50)		Wheat, Rice	12 14		24 28	2 84	0 81		Papoli	608
अल्मोडा		गेहूँ, चावल								
Almora (48)		Wheat, Rice	26 31	O(4 45)	101 98	76 49	8 09		Jhal Dungara	609
अल्मोडा		गेहूँ, चावल								
Almora (51)		Wheat, Rice		O(12 95)		5 26	2 83		Kheti Pande	610
अल्मोडा		गेहूँ, चावल								
Almora (52)		Wheat, Rice	43 71	O(1 21)	52 21	8 09	5 26		Tvunara	611
अल्मोडा		गेहूँ, चावल								
Almora (55)		Wheat, Rice	2 83		11 74	.	0 40		Badiyar Bist	612
अल्मोडा		गेहूँ, चावल								
Almora (56)		Wheat, Rice			9.72	3 24	0 40		Darmari	613
अल्मोडा										
Almora (59)				O(1 62)		0 81	1 21		Dhaili Kunj	614
अल्मोडा		गेहूँ, चावल								
Almora (57)		Wheat, Rice	50 18	O 2 02)	104 83	78 51	13 35		Chhana Kharkota	615

1	2	3	4	5	6	7	8	9	10	11
616	रौसिला	18 62				गैर आबाद			Uninhabited	KR,PR
617	डुमरिया	56 66	37(8)	-(-5)	-(-5)	T	-(-5)	-(10+)	-(10+)	KR,PR
618	नौली	10 52	77(17)	-(-5)	-(-5)	O	-(-5)	-(10+)	BS	KR,PR
619	बुधाण	99 15	190(38)	P(1)	-(-5)	O	-(-5)	-(10+)	BS	KR,PR
620	जाख	20 24	1(1)	P(1),M(1)	(5-10)	S	-(5 10)	-(10+)	-(5-10)	KR,PR
621	लोहना	122 62	271 60)	P(1)	-(-5)	S	-(-5)	-(10+)	-(-5)	KR
622	पुभाऊँ	186 97	435(97)	P(1),M(1)	-(-5)	T	-(-5)	-(10+)	-(-5)	KR
623	कुमालखो	40 30	85(14)	-(-5)	-(-5)	S	-(-5)	-(10+)	-(-5)	KR
624	नौली	41 28	170(26)	-(-5)	-(-5)	S	-(-5)	-(10+)	-(-5)	KR
625	बारा कोट	241 61	775(139)	P(1)	H(1)	S	-(-5)	-(10+)	-(-5)	KR
626	सूरी	297 05	436(100)	-(-5)	-(-5)	S	-(-5)	-(10+)	-(-5)	KR
627	बरम लभगा चौकुना	120.60	184 39)	-(-5)	-(-5)	S	-(-5)	-(-5)	-(-5)	KR
628	काण्डे	273 58	449(89)	P(1)	-(-5)	T,O	-(-5)	-(5-10)	-(5-10)	KR
629	चौडिया	3 64				गैर आबाद			Uninhabited	KR
630	थाम थोली	67 58	347(73)	P(1)	-(-5)	W	-(-5)	-(-5)	-(10+)	KR
631	दन्योली	39 66	79(19)	-(-5)	-(-5)	W	-(-5)	-(5-10)	-(10+)	KR
632	चौकुना	162 28	308(66)	P(1)	-(5-10)	W	-(-5)	-(5-10)	-(10+)	KR
633	सैनोली	152 98	309(59)	-(-5)	-(-5)	W	-(-5)	-(5-10)	-(10+)	KR
634	नौगाँव	36 42	184(35)	P(1)	-(-5)	W	-(-5)	-(5-10)	-(10+)	KR
635	गजार	2 02				गैर आबाद			Uninhabited	KR

12	13	14	15	16	17	18	19	20	2	1
अल्मोडा Almora (57)					10 93	3 24	0 81	..	Rausila	616
अल्मोडा Almora (56)		गेहूँ, चावल Wheat, Rice	26 71	O(0 40)	16.59	11 75	1 21		Dumaniya	617
अल्मोडा Almora (59)		गेहूँ, चावल Wheat, Rice	.	O(0 81)	7 29	2 02	0 40	...	Naulı	618
अल्मोडा Almora (53)		गेहू, चावल Wheat, Rice	4 86	O(1 21)	37 23	51 21	4 05	.	Budhan	619
अल्मोडा Almora (15)		गेहूँ, चावल Wheat, Rice		O(4 05)	10 12		6 07	.	Jakh	620
अल्मोडा Almora (14)		गेहूँ जौ Wheat, Barley	...	O 2 02)	68 39	3 65	48 56	..	Lohana	621
अल्मोडा Almora (15)	...	गेहूँ, जौ Wheat, Barley			103 20	8 09	75 68	..	Pubhaun	622
अल्मोडा Almora (15)	...	गेहूँ, जौ Wheat, Barley	..	O(6 48)	32 38	.	4 44	...	Kumalson	623
अल्मोडा Almora (17)		गेहूँ, जौ Wheat, Barley			30.35	2 43	8 50	.	Nanlı	624
अल्मोडा Almora (15)		गेहूँ, जौ Wheat, Barley		O(4 86)	128 69	13 76	94 30		Bara Kot	625
अल्मोडा Almora (16)		गेहूँ, जौ Wheat, Barley		O(10 12)	126 66	26.31	133 96	..	Soorı	626
अल्मोडा Almora (15)		गेहूँ, जौ Wheat, Barley		O(4 05)	69 61	5 66	41 28	...	Baram Lagga	627
अल्मोडा Almora (12)		गेहूँ, चावल Wheat, Rice			96 72	35 21	141.65	..	Chaukuna Kande	628
अल्मोडा Almora (19)		.		O(3 24)			0 40		Charıya	629
अल्मोडा Almora (80)		गेहूँ, चावल Wheat, Rice			44 92		22 66	.	Tham Tholı	630
अल्मोडा Almora (80)		गेहूँ, चावल Wheat, Rice			17 40	8 09	14 17		Danyolı	631
अल्मोडा Almora (85)		गेहूँ, चावल Wheat, Rice	32 78		82 55	..	46 95	.	Chaukuna	632
अल्मोडा Almora (80)		गेहूँ, चावल Wheat, Rice			56 66	39 26	57 06		Sainolı	633
अल्मोडा Almora (80)		गेहूँ, चावल Wheat, Rice			21 04		15 38	.	Naugaon	634
अल्मोडा Almora (96)					0 81		1 21	.	Gajar	635

3—अल्मोडा तहसील

जन सुविधाएं एवं भूमि उपयोग

1	2	3	4	5	6	7	8	9	10	11
636	ल्वाली	76 08	144(29)	-(-5)	-(-5)	T	-(-5)	-(-5)	-(-5)	KR
637	बिराढ	33 19	155(33)	-(-5)	-(-5)	T	-(-5)	-(-5)	-(-5)	KR
638	बिनौला मल्ला	100 77	307(57)	P(1)	D(1),H(1), PHS(1)	T	-(-5)	-(-5)	-(-5)	KR
639	बिनौला तल्ला	88 63	197 34)	-(-5)	-(-5)	S	-(-5)	-(-5)	-(-5)	KR
640	सुगाडी	46 54	29(6)	-(-5)	-(-5)	S	-(-5)	-(-5)	-(-5)	KR
641	कुजाल उर्फ ओर खेत	72 44				गैर आबाद			Uninhabited	KR
642	कुंजारा	100 77	190(39)	P(1)	-(-5)	T	-(-5)	-(-5)	BS	KR,PR
643	रणौनी कुंज	9.71	290(53)	-(-5)	-(-5)	T	-(-5)	-(-5)	-(-5)	KR
644	नया सग्रोली	271 96	589(122)	P(1)	-(-5)	T	-(-5)	-(-5)	BS	KR,PR
645	कुटोली	136 79	477(97)	P(1)	-(-5)	T	-(-5)	-(10+)	BS	KR,PR
646	भावु	57 47	291(50)	P(1)	-(-5)	T	PO	-(5-10)	-(-5)	KR
647	बसगाँव	144 07	184(40)	P(1)	-(-5)	T	-(-5)	-(5-10)	-(-5)	KR
648	सिनपढ	126.67	281(58)	P(1)	-(-5)	T	PO	-(5-10)	BS	KR,PR
649	काला डुंगरा	112 96	209(39)	-(-5)	-(-5)	T	-(-5)	-(5-10)	-(-5)	KR
650	रणाक	43 30	18(5)	-(-5)	-(-5)	C	-(-5)	-(-5)	-(-5)	KR
651	सुनाडी	57 47	265 66)	H 1)	-(-5)	T	-(-5)	-(5-10)	BS	KR,PR
652	जयन्ती	87 82	237(52)	P(1),O(1)	-(-5)	T	PO	- 5-10)	BS	KR,PR
653	डोल बंगला	1 62	34(8)	P(1)	-(-5)	T	-(-5)	-(5-10)	BS	PR
654	स्यूनानी	148 52	211(46)	P(1)	-(-5)	T	-(-5)	- 5-10)	-(-5)	KR
655	बोरगाँव	53 83	119 22)	-(-5)	-(-5)	O	-(-5)	-(10+)	-(10+)	KR

12	13	14	15	16	17	18	19	20	2	1
अल्मोडा Almora (80)	ED	गेहूँ, चावल Wheat, Rice	2 02	GC 0 40,PC(3 64)	38 04	25 50	6 48		Lwali	636
अल्मोडा Almora (80)	ED	गेहूँ, चावल Wheat, Rice	.	O(0 40)	22 27	8 90	1 62		Birarh	637
अल्मोडा Almora (75)		गेहूँ, चावल Wheat, Rice	0 40		17 40	61 52	21.45		Binaula Malla	638
अल्मोडा Almora (80)		गेहूँ, चावल Wheat, Rice		O 2 83)	36 02	81 57	18 21		Binaula Talla	639
अल्मोडा Almora (69)		गेहूँ जौ Wheat, Barley	6 48	PC,1 21)	17 00	5 66	16 19		Sugari	640
अल्मोडा Almora 17)				PC(1 21)	37 23	6 07	27 93		Kujal Urf Ora Khet	641
अल्मोडा Almora (82)		गेहूँ, चावल Wheat Rice	69 61		24 28	..	6 88		Kunjara	642
अल्मोडा Almora (80)		गेहूँ, चावल Wheat, Rice			5 26	0 81	3 64		Ranauni Kunj	643
अल्मोडा Almora 82)		गेहूँ, चावल Wheat, Rice	130 31	.	107 66		33 99		Naya Sangrauli	644
अल्मोडा Almora 70)		गेहू, चावल Wheat, Rice	51 40	..	72 04		13.35		Kutoli	645
अल्मोडा Almora 80)		गेहूँ, चावल Wheat, Rice	.	PC(0.40)	35 21	20.24	1 62		Bhabu	646
अल्मोडा Almora (80)		गेहूँ, चावल Wheat, Rice	38 04	PC(1 21)	59 90	39 25	5 67		Basgaon	647
अल्मोडा Almora 75)		गेहूँ, चावल Wheat, Rice	25 90		25 90		74 87		Silparh	648
अल्मोडा Almora (80)		गेहूँ, चावल Wheat, Rice	.	PC(4 05)	56 25	46 18	6 48		Kala Dungra	649
अल्मोडा Almora (85)		गेहूँ, चावल Wheat, Rice	21 45	PC(8 09)	4 45	2 83	6 48		Ranak	650
अल्मोडा Almora (80)	ED	गेहूँ, चावल Wheat, Rice	12 55	.	29 95		14.97		Sunari	651
अल्मोडा Almora 82)	ED	गेहूँ, चावल Wheat Rice	45 33		33 18		9 31		Jainti	652
अल्मोडा Almora (46)		गेहूँ, मक्का Wheat, Maize			1 22	.	0 40		Dol Bangla	653
अल्मोडा Almora (53)		चावल, मडवा Rice, Mandwa			67 58	76 08	4.86		Syunani	654
अल्मोडा Almora (45)		गेहूँ, चावल Wheat, Rice		GC 1 21)	29 54	19 84	3 24		Borgaon	655

1	2	3	4	5	6	7	8	9	10	11
656	बचकाण्डे	48 56	236(50)	P(1)	-(-5)	T	-(-5)	-(10+)	-(-5)	KR
657	निरई	93 89	232(37)	P(1)	-(-5)	S,T	-(-5)	-(5-10)	-(-5)	KR
658	क्वेटा	108 46	171(32)	-(-5)	-(-5)	O	-(-5)	-(10+)	-(-5)	KR
659	डोल	838 54	1,281(240)	P(3),H(1) H(1),CWC(1), FPC(1)		T	-(-5)	(10+)	BS	PR
660	सुरखाल	80 54	150(26)	-(-5)	-(-5)	O	-(-5)	-(10+)	-(10+)	KR
661	खै खान	78 11	21(4)	-(-5)	-(-5)	O	-(-5)	-(10+)	-(10+)	KR
662	डामर	68 80	247(45)	-(-5)	-(-5)	O	-(-5)	-(5-10)	-(10+)	PR
663	तडैनी	64 75	256(54)	P(1)	-(5-10)	S	-(5-10)	-(5-10)	-(-5)	KR
664	खाँकर	282 38	498(84)	P(1)	-(-5)	S	-(-5)	-(5-10)	-(-5)	KR
665	देवली	34 40	140(23)	-(-5)	-(5-10)	S	-(5-10)	-(10+)	-(-5)	KR
666	जाख	67.18	114(18)	-(-5)	-(5-10)	S	-(5-10)	-(10+)	-(-5)	KR
667	मोर नौला	8 90	43(24)	-(-5)	-(-5)	S	-(-5)	-(10+)	BS	PR
668	दौ	38 45	88(17)	P(1)	-(-5)	S	-(-5)	-(10+)	-(-5)	KR
669	घोडिया	32 38	19(5)	-(-5)	-(-5)	O	-(-5)	-(10+)	-(10+)	KR
670	स्यूणा	52 21	99(20)	P(1)	-(5-10)	T	-(-5)	-(10+)	-(10+)	KR
671	जाख नौला	37 23	39(6)	-(-5)	-(-5)	T	-(5-10)	-(10+)	-(-5)	KR
672	भटयूडा मल्ला	78 11	117 27)	P(1)	-(-5)	T	-(-5)	-(10+)	BS	KR,PR
673	गणाऊँ	96 31	283(58)	P(1)	-(5-10)	T	-(-5)	-(10+)	-(10+)	KR
674	पीपली तल्ली	45 33	122 22)	P(1)	-(5-10)	O	-(5-10)	-(10+)	-(5-10)	KR
675	डुँगरी तल्ली	23 88	8(1)	-(-5)	-(-5)	O	-(-5)	-(10+)	-(-5)	KR

12	13	14	15	16	17	18	19	20	2	1
अल्मोडा Almora (44)	ED	गेहूँ, चावल Wheat, Rice			46 94		1 62		Bach Kande	656
अल्मोडा Almora (54)		गेहू, चावल Wheat, Rice	8 09	GC 0 40)	56 66	20 24	8 50		Nirai	657
अल्मोडा Almora (50)		गेहूँ, चावल Wheat, Rice			49 78	56 66	2 02		Kweta	658
अल्मोडा Almora (46)	LD	गेहूँ, मडवा Wheat, Mardwa	411 98		218 54	167 95	40 07	TEM(1)	Dol	659
अल्मोडा Almora 50)		गेहूँ, मडवा Wheat, Mandwa			31 97	42 49	6 08		Surkhal	660
अल्मोडा Almora (46)		मडवा मक्का Mandwa, Maize	16 19	...	13 76	47 35	0 81		Khai Khan	661
अल्मोडा Almora (47)		चावल, मक्का Rice, Maize	31.97	...	24 28	8 09	4.46		Damar	662
अल्मोडा Almora (48)		गेहूँ, चावल Wheat, Rice		..	24 28	40 07	0.40		Tarain	663
अल्मोडा Almora (65)		गेहूँ, चावल Wheat, Rice	59 49		144 07	63.44	15 38		Khankar	664
अल्मोडा Almora (63)		गेहूँ, चावल Wheat, Rice	.	..	24 28	8 90	1 22		Dewali	665
अल्मोडा Almora (62)		गेहूँ, चावल Wheat, Rice	1 21		37 24	25 90	2.83		Jakh	666
अल्मोडा Almora (60)	EO	गेहूँ, मडवा Wheat, Mandwa			1 62	2 83	4.45		Mor Naula	667
अल्मोडा Almora (49)	.	चावल, मडवा Rice, Mandwa	11 74		12 14	11 33	3 24		Dau	668
अल्मोडा Almora (50)		चावल, मडवा Rice, Mandwa	8 90		8 09	10 94	4 45		Ghoriya	669
अल्मोडा Almora (80)	.	चावल, मडवा Rice, Mandwa		O(0 40)	21 85	22 27	7.69		Syuna	670
अल्मोडा Almora (43)		चावल, मडवा Rice, Mandwa			10 93	14 16	12.14		Jakh Nauli	671
अल्मोडा Almora (82)		गेहू, चावल Wheat, Rice	29 14		30 76	.	18 21		Bhatyura Malla	672
अल्मोडा Almora (12)	...	गेहूँ, चावल Wheat, Rice		O(0.81)	65 97	25 09	4 44		Ganaun	673
अल्मोडा Almora (10)		गेहूँ, चावल Wheat, Rice		O(0 81)	17 81	12 95	13 76		Pipali Talli	674
अल्मोडा Almora (10)		गेहूँ, चावल Wheat, Rice		.	13 36	6 88	3 64		Dungari Talli	675

1	2	3	4	5	6	7	8	9	10	11
676	डुँगरी मल्ली	52 61	118(20)	-(-5)	-(-5)	O	-(-5)	-(5-10)	-(5-10)	KR
677	भटयूडा तल्ला	36 02	186 36)	P 1)	-(-5)	T	-(-5)	-(-5)	BS	KR,1R
678	चिरातिन मिना	204 37	167(35)	-(-5)	-(-5)	O	-(-5)	-(5-10)	-(5-10)	KR
679	बक स्वाढ	56.25	118 24)	M(1)	CHW(1)	T,N	-(-5)	-(10+)	-(-5)	KR
680	बॉगी	55 44	149(26)	-(-5)	-(-5)	O	-(-5)	-(5-10)	-(-5)	KR
681	सुर चौडा	61 11	131(23)	-(-5)	-(-5)	N	-(5-10)	-(10+)	-(-5)	KR
682	सेल्टा चापड	161 88	385(72)	P(1)	-(-5)	N	-(-5)	-(10+)	-(-5)	KR
683	सुरखाल	95 91	143(22)	-(-5)	-(-5)	N	-(5-10)	-(10+)	-(-5	KR
684	पजेना	95 10	188(33)	P(1)	-(-5)	T	-(-5)	-(5-10)	-(-5)	KR
685	लडी	27 52	49(9)	-(-5)	-(-5)	N	-(5-10)	-(5-10)	-(-5)	KR
686	पीपली मल्ली	48 16	122(17)	P(1)	M(1)	-(-5)	T,N	-(5-10)	-(5-10)	-(-5)	KR
687	तल कोट	31.16	106(15)	-(-5)	-(-5)	O	-(-5)	-(10+)	-(10+)	KR
688	उडियारी	65 97	178(37)	-(-5)	-(10+)	O	-(5-10)	-(10+)	-(10+)	KR
689	दडिमी	613 92	569(113)	P(1)	-(-5)	T	-(-5)	-(5-10)	-(10+)	KR
690	गिरचोला	157 84	316(63)	-(-5)	-(-5)	S	-(-5)	-(10+)	-(5-10)	KR
691	मैचून	145 69	211(33)	-(-5)	-(-5)	S	-(-5)	-(5-10)	-(-5)	KR
692	क्वैरानी	190 61	386(108)	P(1),M(1)	-(-5)	S	-(-5)	-(-5)	-(-5)	KR
693	मिरतोला	23 07	7(1)	-(-5)	-(-5)	S	-(-5)	-(5-10)	-(-5)	KR
694	क्वीटी	125.46	212(39)	-(-5)	-(-5)	S	-(-5)	-(5-10)	-(-5)	KR
695	खसपाडा	29 54	173(30)	-(-5)	-(-5)	S	-(-5)	-(5-10)	-(-5)	KR

12	13	14	15	16	17	18	19	20	2	1
अल्मोडा Almora (15)		गेहूँ, चावल Wheat, Rice		O 2 43)	20 24	18 62	11 32		Dungari Malli	676
अल्मोडा Almora (84)		गेहूँ, चावल Wheat Rice	13.36		11.73		10 93		Bhatyura Talla	677
अल्मोडा Almora (20)		गेहूँ, चावल Wheat, Rice	5 67	O(0 81)	61 51	20 64	115 74		Chiratin Mina	678
अल्मोडा Almora (72)		चावल, मडवा Rice, Mandwa		O(0 81)	25 09	19,02	11 33		Bak Swarh	679
अल्मोडा Almora 70)		गेहूँ, चावल Wheat, Rice		O,2 43)	31 57	0.40	21 04		Bangi	680
अल्मोडा Almora (70)		चावल, मडवा Rice, Mandwa			29 95	27.92	3 24		Sur Chaura	681
अल्मोडा Almora (78)		चावल, मडवा Rice, Mandwa	6 88	O 8 09)	45 73	90 66	10 52		Selta Chapar	682
अल्मोडा Almora (68)		गेहूँ, चावल Wheat, Rice			40 46	53 02	2 43		Surkhal	683
अल्मोडा Almora .73)		चावल, मडवा Rice, Mandwa	4 86	O(1 21)	40 07	45 72	3 24		Pajena	684
अल्मोडा Almora (73)		गेहूँ, मडवा Wheat, Mandwa			13 76	9 31	4 45		Lari	685
अल्मोडा Almora (73)		चावल, मडवा Rice Mandwa			21 04	12 55	14 57		Pipali Malli	686
अल्मोडा Almora (12)		गेहूँ, चावल Wheat, Rice			14 16	4 45	12 55		Tal Kot	687
अल्मोडा Almora (10)		गेहूँ, चावल Wheat, Rice			32 38	7 28	26 31		Udiyari	688
अल्मोडा Almora (85)		गेहूँ, चावल Wheat, Rice	135 57	O(14 57)	164 31	214.48	84 99		Darimi	689
अल्मोडा Almora (38)		गेहूँ, चावल Wheat, Rice	25.90	O(11 33)	61 11	36 84	22 66		Girchola	690
अल्मोडा Almora (30)		गेहूँ, चावल Wheat, Rice	12 95		71,23	39.66	21 85		Maichun	691
अल्मोडा Almora (32)		गेहूँ, चावल Wheat, Rice			73 66	110 47	6 48		Kwairali	692
अल्मोडा Almora (32)		गेहूँ, चावल Wheat, Rice			7 28	13 76	2 03		Mirtola	693
अल्मोडा Almora (34)	ED	गेहूँ, चावल Wheat, Rice			52 21	62 32	10 93		Kweeti	694
अल्मोडा Almora (33)		गेहूँ, चावल Wheat, Rice				28 33	1 21		Khas Para	695

1	2	3	4	5	6	7	8	9	10	11
696	आर तोला	46 14	188(33)	P(2)	-(-5)	S	-(-5)	-(5-10)	-(-5)	KR
697	तोलो	84 58	204 40)	-(-5)	-(-5)	S	-(-5)	-(-5)	-(-5)	KR
698	खोला	249 30	704(128)	P(1)	-(-5)	S	PO	-(5-10)	-(-5)	KR
699	मनिआगर	69 20	403 65)	P(1),M(1)	-(-5)	S	PO	-(10+)	BS	PR
700	सेरी	43 30	234 52)	P(1)	-(-5)	S	-(-5)	-(10+)	-(-5)	KR
701	चापड	175 64	132 37)	P(1)	-(-5)	S	-(-5)	-(-5)	-(5-10)	KR
702	जाल बगडो	23 88	8(3)	-(-5)	-(-5)	S	-(-5)	-(-5)	-(-5)	KR
703	चौलेठी	67 99	121(27)	-(-5)	-(5-10)	S	- 5-10)	-(-5)	-(-5)	KR
704	बान ढौक	89 03	243(44)	P(1)	H(1)	S	-(-5)	-(-5)	-(5-10)	KR
705	काण्डा तल्ला	43 71				गैर आबाद			Uninhabited	KR
706	बडतोली	244 84	382 73)	P(1)	-(-5)	S	-(-5)	-(-5)	-(-5)	KR
707	बीना	92 68	281(63)	P(1)	-(-5)	S	-(-5)	-(-5)	-(-5)	KR
708	लछना गूंठ	116 79	88(23)	P(1)	-(-5)	T,S	-(-5)	-(-5)	-(-5)	KR
709	फुलई गूंठ	205 18	241(51)	-(-5)	H(1)	T	PHONE	-(-5)	BS	KR
710	कुँज गूंठ	106 44	150(35)	-(-5)	-(-5)	T,S	-(-5)	-(-5)	-(-5)	KR
711	मन्तोला गूंठ	35 61	125(22)	-(-5)	-(-5)	T,S	-(-5)	-(-5)	-(-5)	KR
712	कोटली गूंठ	140 84	224(44)	-(-5)	-(-5)	T	-(-5)	-(10+)	-(-5)	KR
713	गन्धक	61 92	165(32)	P(1)	-(-5)	T,S	-(-5)	-(10+)	-(-5)	KR
714	नैकाना	24 69	160(27)	-(-5)	-(-5)	S	-(-5)	-(10+)	-(-5)	KR
715	डिगरी गूठ	141 65	33 5)	-(-5)	-(-5)	S	-(-5)	-(10+)	-(-5)	KR

12	13	14	15	16	17	18	19	20	2	1
अल्मोडा Almora (30)		गेहूँ, चावल Wheat, Rice			16 19	28 73	1 22		Artola	696
अल्मोडा Almora (29)		गेहूँ, चावल Wheat, Rice	4 45		48 16	11 33	20 64		Toli	697
अल्मोडा Almora (30)		गेहूँ, चावल Wheat, Rice			130 73	110 48	8.09		Khola	698
अल्मोडा Almora (31)	ED	गेहूँ, चावल Wheat Rice			33 99	33 '9	2 02		Mani Agar	699
अल्मोडा Almora (30)		गेहूँ, चावल Wheat, Rice		O 0 40)	24 69	15.78	2 43		Seli	700
अल्मोडा Almora (40)		गेहूँ, चावल Wheat, Rice	36 83	O 0 81)	35 61	80 94	21.45		Chapar	701
अल्मोडा Almora (41)	ED	गेहूँ, चावल Wheat, Rice			16 59	6 89	0 40		Jal Bagari	702
अल्मोडा Almora (39)		गेहूँ, चावल Wheat, Rice	9 71		37.23	12 96	8 09		Chaulethi	703
अल्मोडा Almora (39)		गेहूँ, चावल Wheat, Rice	8 90	O(2 02)	40 47	29 95	7 69		Ban Dhauk	704
अल्मोडा Almora (30)				O(0 40)	24 69	16.19	2 43		Kanda Talla	705
अल्मोडा Almora (40)	ED	गेहूँ, चावल Wheat, Rice		O(2 83)	75 27	128 29	38.45		Bartoli	706
अल्मोडा Almora (39)	ED	गेहूँ, चावल Wheat, Rice		O(2 02)	41.28	46 55	2 83		Beena	707
अल्मोडा Almora (40)		गेहूँ, जौ Wheat, Barley	67 18		16 59	4 86	31 16		Lachhana Gunth	708
अल्मोडा Almora (39)	ED	गेहूँ, जौ Wheat, Barley	169 57		18 61	8 50	8 50	TEM(1)	Phulai Gunth	709
अल्मोडा Almora (38)		गेहूँ जौ Wheat, Barley	65.16		16 19	9 71	15 38		Kunj Gunth	710
अल्मोडा Almora (38)	ED	गेहूँ, जौ Wheat, Barley	19 83		12 95		2 83		Mantola Gunth	711
अल्मोडा Almora (40)	.	गेहूँ, जौ Wheat, Barley	26 71		37 64	37.64	38 85		Kotli Gunth	712
अल्मोडा Almora (35)	ED	गेहूँ, जौ Wheat, Barley	39 26		19 83		2 83		Gandhak	713
अल्मोडा Almora (42)	.	गेहूँ, जौ Wheat, Barley	..		15.38	8 09	1 22		Naikana	714
अल्मोडा Almora (42)	..	गेहूँ, जौ Wheat, Barley	42 09			20 24	79 32		Digari Gunth	715

1	2	3	4	5	6	7	8	9	10	11
716	भगर तोला	178 47	334(63)	P(1)	-(5-10)	S	-(5-10)	-(-5)	-(10+)	KR,PR
717	गोट्यूड़ा गूँठ लग्गा फुलई	18 21	94 14)	-(-5)	-(-5)	T	-(-5)	-(10+)	-(-5)	KR
718	बहताड़	17 81	72(15)	-(-5)	-(-5)	T	-(-5)	-(10+)	-(-5)	KR
719	चमुवा	122 62	306(74)	P(1)	-(5-10)	S	-(-5)	-(10+)	-(-5)	KR,PR
720	टगड़ुवा गूँठ	57 06	109(26)	P(1)	-(5-10)	T,S	-(-5)	-(10+)	-(10+)	KR PR
721	पोखरी गूँठ	37.23	89(18)	-(-5)	-(5-10)	T,S	-(5-10)	-(10+)	-(5-10)	KR,PR
722	पपगाड़	129 91	145(29)	-(-5)	-(-5)	S	-(-5)	-(10+)	-(10+)	KR,PR
723	कपकोली	114.13	165(36)	P(1)	-(-5)	S	-(-5)	-(10+)	-(10+)	KR,PR
724	चमुवा गूँठ	38 04	101(21)	P(1)	-(5-10)	S,T	-(5-10)	-(10+)	-(5-10)	KR
725	उड़ियार	33 19	81(15)	-(-5)	-(-5)	S	-(-5)	-(-5)	-(-5)	KR
726	सिराड़ा गूँठ	13.36	39(5)	-(-5)	-(-5)	T	-(-5)	-(-5)	-(-5)	KR
727	कोटेश्वर	22.26	85(16)	-(-5)	-(-5)	T,S	-(-5)	-(-5)	-(-5)	KR
728	खाली गूँठ	18.21	50(11)	P(1)	-(-5)	T,S	-(-5)	-(-5)	-(-5)	KR
729	कानो	377 18	269(49)	-(-5)	D(1)	S	-(-5)	-(-5)	-(-5)	KR
730	गैराड़ तल्ला	311 21	363(67)	P(1)	-(10+)	S	-(-5)	-(10+)	-(-5)	KR
731	काफली	265 89	655(124)	-(-5)	-(-5)	S	-(-5)	-(-5)	BS	PR
732	धुरकुना	171 19	219(44)	-(-5)	-(-5)	S	-(-5)	-(-5)	-(-5)	KR
733	फुलई अगेठी (जागेश्वर)	6 88	25(4)	P(1),M(1)	H(1)	T,S	-(-5)	-(-5)	-(-5)	KR
734	गैराड़	7.69				गैर आबाद			Unimhabited	KR
735	बजेली	180 09	230(43)	P(1)	-(-5)	S	-(-5)	-(-5)	-(-5)	KR

12	13	14	15	16	17	18	19	20	2	1
अल्मोडा Almora (48)	..	गेहूँ, चावल Wheat, Rice	63 17	..	47 35	62 32	5 67		Bhagartola	716
अल्मोडा Almora (40)	ED	गेहूँ, जौ Wheat, Barley	.	..	12 95		5 26		Godyura Gunth	717
अल्मोडा Almora (40)	ED	गेहूँ, जौ Wheat, Barley	..	...	9 31	4 45	4 05		Lagga Fulai Bahtar	718
अल्मोडा Almora (50)		गेहूँ, चावल Wheat, Rice	..		42 90	72 84	6 88		Chamuwa	719
अल्मोडा Almora (51)		गेहूँ, चावल Wheat, Rice	.	..	13 36	6 48	37 22	..	Tagaduwa Gunth	720
अल्मोडा Almora 50)		गेहूँ, चावल Wheat, Rice		..	11.74	23 06	2 43	...	Pokhari Gunth	721
अल्मोडा Almora (53)		गेहूँ, चावल Wheat, Rice	..		29 55	67 58	32 78	..	Papgar	722
अल्मोडा Almora (52)		गेहूँ, चावल Wheat, Rice	..		33 19	40.87	40 07		Kapkoli	723
अल्मोडा Almora (50)	.	गेहूँ, चावल Wheat, Rice		..	16 19	13 76	8 09	..	Chamuwa Gunth	724
अल्मोडा Almora (51)		गेहूँ, चावल Wheat, Rice		..	24 92	...	8 50	.	Udiyar	725
अल्मोडा Almora (41)	ED	गेहूँ, जौ Wheat, Barley			8 90	4.06	0 40		Sirada Gunth	726
अल्मोडा Almora (45)		गेहूँ, जौ Wheat, Barley		.	13 76	2 02	6 48	..	Koteshwar	727
अल्मोडा Almora (40)	..	गेहूँ, जौ Wheat, Barley			8 09	4 05	6.07	.	Khali Gunth	728
अल्मोडा Almora (42)		गेहूँ, जौ Wheat, Barley	68 80		230.27	69 61	8.50	.	Kano	729
अल्मोडा Almora (45)	.	चावल, मडवा Mandwa, Rice	146 50	.	75 27	17 81	71 63	.	Gairar Talla	730
अल्मोडा Almora (46)		चावल, मडवा Mandwa, Rice	59 49	.	85 39	112.11	8 90	..	Kafli	731
अल्मोडा Almora (44)	.	गेहूँ, जौ Wheat, Barley	..	.	40 07	51 80	79 32	...	Ghurkuna	732
अल्मोडा Almora (42)		गेहूँ, जौ Wheat, Barley		...	3 64	...	3.24		Phulai Angethi (Jageshwar)	733
अल्मोडा Almora (56)			.	..	5 26	2 03	0 40		Gairar	734
अल्मोडा Almora (56)	...	गेहूँ, चावल Wheat, Rice	..		89 44	1 62	89 03	..	Bajeli	735

1	2	3	4	5	6	7	8	9	10	11
736	नैलपड	120 60	299 70)	P(1),H(1)	MCW(1)	T,S	PO	-(-5)	-(10+)	KR,PR
737	खुडियारी	78 92	84 16)	- -5)	-(-5)	S	-(-5)	-(-5)	-(-5)	KR
738	गैराड मल्ला	239 18	324(57)	-(-5)	-(5-10)	S	-(-5)	-(10+)	-(-5)	KR
739	सिनगी गूँठ	52 21	203 50)	-(-5)	-(-5)	S	-(-5)	-(-5)	-(10+)	KR
740	रिखाडी	43 71	28(5)	- -5)	-(5-10)	S	-(-5)	-(10+)	-(5-10)	KR
741	मटकन्या	193 85	197(36)	-(-5)	-(5-10)	S	-(-5)	-(10+)	-(5-10)	KR
742	मिलोली	325 38	147 28)	-(-5)	-(5-10)	S	-(-5)	-(10+)	-(10+)	KR
743	गुजिया छाना	23 07	28(4)	-(-5)	-(-5)	S	-(-5)	-(10+)	-(-5)	KR
744	अन्डोली	199 11	276(49)	P(1)	-(5-10)	S	PO	-(10+)	-(5-10)	KR
745	चल्थी	353 30	207(36)	-(-5)	-(5-10)	S	-(5-10)	-(10+)	-(5-10)	KR
746	फल्टिया	19 43	76 13)	- -5)	- 10+)	S	-(5-10)	-(10+)	-(5-10)	KR
747	भनार	295 84	8(2)	-(-5)	-(-5)	S	-(-5)	-(10+)	-(-5)	KR
748	चौना भनार	53 83	170(34)	P(1)	-(-5)	S	-(-5)	-(10+)	-(-5)	KR
749	बमन काण्डे	50 18	65(10)	-(-5)	-(5-10)	S	-(-5)	-(10+)	-(-5)	KR
750	काण्डे	383 66	136(32)	P(1),M(1)	-(5-10)	S	-(-5)	-(10+)	-(-5)	KR
751	द्योतली गूँठ	28 73	131(19)	-(-5)	-(-5)	S	-(-5)	-(10+)	-(-5)	KR
752	कोटिला	32 78	29'9)	-(-5)	-(-5)	S	-(-5)	-(10+)	-(-5)	PR
753	लधौली	380 42	306(64)	P(1)	-(-5)	S	-(-5)	-(10+)	BS	PR
754	गुरुडा	295 03	413 93)	-(-5)	-(5-10)	S	-(-5)	-(10+)	BS	PR
755	घसपढ	216 92	191(41)	P(1),M(1)	-(5-10)	S	-(-5)	-(10+)	-(-5)	PR

12	13	14	15	16	17	18	19	20	2	1
अल्मोडा Almora (56)		गेहूँ, चावल Wheat, Rice			47 35	6 88	66 37	.	Nailpar	736
अल्मोडा Almora (45)		गेहूँ, जौ Wheat, Barley	40 47		12 96	24 28	1 21	...	Khudiyari	737
अल्मोडा Almora (45)		मडवा, चावल Mandwa, Rice			59 90	135 98	43.30		Gairar Malla	738
अल्मोडा Almora (56)		गेहूँ, चावल Wheat, Rice			24.69	6 07	21 45	..	Silanai Gunth	739
अल्मोडा Almora 49)		मडवा, चावल Mandwa, Rice		...	10 93	31 57	1 21	.	Rikhari	740
अल्मोडा Almora 47)		चावल, मडवा Rice, Mandwa		..	50 18	132 34	11.33	...	Matkanya	741
अल्मोडा Almora 52)		चावल, मडवा Rice, Mandwa			31 57	110.89	182 92		Miloli	742
अल्मोडा Almora 52)		चावल, मडवा Rice, Mandwa		...	14 16	6 08	2.83	...	Gujiya Chhana	743
अल्मोडा Almora 50)		चावल, मडवा Rice, Mandwa	29.95	..	55 03	4 05	110 08	...	Andoli	744
अल्मोडा Almora (50)		गेहूँ, चावल Wheat, Rice	152 52	...	45 73	87 82	67 18	..	Chalthi	745
अल्मोडा Almora (48)		चावल, मडवा Rice, Mandwa		...	10 12	3 64	5 67	..	Phaltiya	746
अल्मोडा Almora (52)		चावल, मडवा Rice, Mandwa	188 59	.	31 57	2 83	72.85	.	Bhanar	747
अल्मोडा Almora (52)		गेहूँ, चावल Wheat, Rice	15 38		6 07	29.14	3.24	.	Chauna Bhanar	748
अल्मोडा Almora (51)		गेहूँ, जौ Wheat, Barley	11 74		23 47	14 57	0 40	..	Baman Kande	749
अल्मोडा Almora (36)		गेहूँ, जौ Wheat, Barley	15 38		348 45	14 57	5 26		Kande	750
अल्मोडा Almora (30)		गेहूँ, चावल Wheat, Rice	2 83	..	14 16	8 90	2 84	..	Dyotali Gunth	751
अल्मोडा Almora (40)		चावल, मडवा Rice, Mandwa		.	15 38	1 21	16 19	...	Koula	752
अल्मोडा Almora (44)		गेहूँ, जौ Wheat, Barley		..	50 19	326 13	4 05	..	Ladhauli	753
अल्मोडा Almora (40)	ED	चावल, मडवा Rice, Mandwa	.	.	92 68	163 90	38 45	.	Gurura	754
अल्मोडा Almora (40)		चावल, मडवा Rice, Mandwa	112 10	..	47 35	33.99	23 48	.	Dhasparh	755

1	2	3	4	5	6	7	8	9	10	11
756	सिराडी	42 90	125(27)	P(1)	-(-5)	S	-(-5)	-(10+)	-(-5)	KR
757	सेली	114 13	199(42)	P(1)	-(-5)	S	-(-5)	-(10+)	-(-5)	KR
758	तापडी	84 99	170(40)	P(1)	-(-5)	S	-(-5)	-(10+)	-(-5)	KR
759	कोला	61 51	214(39)	P(1)	-(5-10)	R	-(5-10)	-(10+)	-(10+)	KR
760	धुरा	43 30	238(45)	P(1)	-(5-10)	T	-(-5)	-(10+)	-(10+)	KR
761	कुमड	153 38	257(43)	-(-5)	-(-5)	S	-(-5)	-(10+)	-(10+)	KR
762	जाजर	175 24	241(49)	P(1)	-(-5)	S	-(-5)	-(10+)	-(10+)	KR
763	धारीमय गूँठ	57 06	38(6)	-(-5)	-(-5)	S	-(-5)	-(10+)	-(10+)	KR
764	चल्थी लग्गा खटयोला	61 11	125(25)	-(-5)	-(-5)	S	-(5-10)	-(10+)	-(-5)	KR
765	नैल नायल	37 23	74(16)	-(-5)	-(-5)	S	-(-5)	-(10+)	-(-5)	KR
766	चौना तल्ला	25 50	130(23)	P(1)	-(-5)	S	-(-5)	-(10+)	-(-5)	KR
767	खौडा	118 58	227(38)	-(-5)	-(-5)	S	-(-5)	-(10+)	-(-5)	KR
768	धार	40 07	103(15)	-(-5)	-(-5)	S,R	-(-5)	-(10+)	-(-5)	KR
769	पाभो	65 56	51(9)	-(-5)	-(-5)	S	-(-5)	-(10+)	-(-5)	KR
770	कछियोला	179 69	133(25)	-(-5)	-(-5)	S	-(-5)	-(10+)	-(-5)	KR
771	खेती	93 08	374(78)	P(1),M(1)	-(-5)	S	PO	-(10+)	-(10+)	KR
772	खेतीगाव	81 75	17(3)	-(-5)	-(-5)	S	-(-5)	-(10+)	-(-5)	KR
773	चौडा	61 51	162(27)	-(-5)	-(-5)	S	-(-5)	-(10+)	-(-5)	KR
774	टाक	80 13	201(39)	-(-5)	-(5-10)	R	-(5-10)	-(10+)	-(10+)	KR
775	मलाड	156 21	213(46)	-(-5)	-(-5)	S	-(-5)	-(10+)	-(5-10)	KR

12	13	14	15	16	17	18	19	20	2	1
अल्मोडा Almora (56)		चावल, मडवा Rice, Mandwa			32 78		10.12		Sirari	756
अल्मोडा Almora (56)		चावल, मडवा Rice, Mandwa	63 13	O(0 81)	3 24	12 96	33.99		Soli	757
अल्मोडा Almora (56)		चावल, मडवा Rice, Mandwa		O(1 21)	54 24	29 14	0 40		Tapari	758
अल्मोडा Almora (69)		गेहूँ, चावल Wheat, Rice	11 74	O 20 64)	12 95	7.28	8 90		Kola	759
अल्मोडा Almora (65)		गेहूँ, मडवा Wheat, Mandwa			39 66	1 62	2 02		Dhura	760
अल्मोडा Almora (62)		मडवा, मक्का Mandwa, Maize			43 71	52 20	57 47		Kumar	761
अल्मोडा Almora (63)		गेहूँ, मडवा Wheat, Mandwa			74 06	93.89	7.29		Jajar	762
अल्मोडा Almora (62)		गेहूँ, चावल Wheat, Rice	8 90	O(0 81)	13 76	24 69	8.90		Dharimai Gunth	763
अल्मोडा Almora (52)		चावल, मडवा Rice, Mandwa	.	...	29 54	23 48	8 09		Chalthi Lagga	764
अल्मोडा Almora 54)		चावल, मडवा Rice, Mandwa	.	O(0.40)	12 55	18 62	5.66		Khatyola Nail Nayal	765
अल्मोडा Almora 56)		चावल, मडवा Rice, Mandwa	3 64		12 14	6 88	2 84		Chauna Talla	766
अल्मोडा Almora (58)		गेहूँ चावल Wheat, Rice	7 69	O(1 22)	37 23	72.04	0.40		Khauri	767
अल्मोडा Almora (58)		गेहूँ, चावल Wheat, Rice		O(2 02)	15 78	14 58	7 69		Dhar	768
अल्मोडा Almora (59)		गेहूँ, चावल Wheat, Rice	25 09		13 76	22.66	4 05		Pabhoa	769
अल्मोडा Almora (56)		चावल, मडवा Rice, Mandwa		O(1 21)	21 46	102 79	54 23		Kachhiyola	770
अल्मोडा Almora 60)		गेहूँ, चावल Wheat, Rice	1 21	O(0 81)	34 80	50 99	5 27		Kheti	771
अल्मोडा Almora (60)		गेहूँ, चावल Wheat, Rice	4.05		3.24	74 06	0 40		Khetigaon	772
अल्मोडा Almora (61)		गेहूँ चावल Wheat, Rice	..		24 69	36 02	0 80		Chaura	773
अल्मोडा Almora (68)		गेहूँ, चावल Wheat, Rice	..	O(4 05)	44.52	8 50	23.06		Tank	774
अल्मोडा Almora (64)		गेहूँ, चावल Wheat, Rice	.	..	42 90	29 94	83 37		Malar	775

1	2	3	4	5	6	7	8	9	10	11
776	चिमखोली	95 10	137 27)	P 1)	-(10+)	S	-(-5)	-(10+)	-(10+)	KR
777	थिरौला	125 86	63 11)	-(-5)	-(-5)	S	-(-5)	-(10+)	-(5-10)	KR
778	पंरौला नयाबाद गूँठ	83 37	120(23)	-(-5)	-(-5)	S	-(-5)	-(10+)	-(5-10)	KR
779	खेती लग्गा सिधी	22 66	70,12)	-(-5)	-(-5)	S	-(-5)	-(10+)	-(5-10)	KR
780	कलौटा	284 10	483,90)	P,1)	-(-5)	S	-(-5)	-(10+)	-'5-10)	KR
781	बीनी खेत तल्ली	9 31	8'3)	-(-5)	-(5-10)	R	-(-5)	-(10+)	-(5-10)	KR
782	रीठाकोट	21 75	82(14)	-(-5)	-(-5)	S	-(-5)	-(10+)	-(-5)	KR
783	कनेडी	48.56	152(34)	-(-5)	-(-5)	S	-(-5)	-(10+)	-(-5)	KR
784	बाराकुना	167 95	171(35, P(1),M(1)		-(-5)	S,R	-(-5)	-(10+)	-(-5)	KR
785	माडमै	57 06	231(41)	-(-5)	-(-5)	S	-(-5)	-(10+)	-(-5)	KR
786	पजेल	16 19	61(11)	-(-5)	-(-5)	S	-(-5)	-(10+)	-(-5)	KR
787	बैनौली	214 39	360(65)	-(-5)	-(-5)	R,S	-(-5)	-(10+)	-(-5)	KR
788	नैनी फुलौरी	40 47	94(20)	-(-5)	-(-5)	S	-(-5)	-(10+)	-(-5)	KR
789	बीनीखेत मल्ली	7 28	29(4)	-(-5)	-(5-10)	R	-(-5)	-(10+)	-(5-10)	KR
790	दन्या लग्गा धूरा	29 14	30(7)	-(-5)	-(-5)	S R	-(-5)	-(10+)	-(-5)	KR
791	धली	121 01	283(58)	P(1)	-(-5)	S,R	PO	-(10+)	-(-5)	KR
792	छनत ना	25 50	109(21)	-(-5)	-(-5)	S	-(-5)	-(10+)	-(5-10)	KR
793	स्यूनी	97 94	101(18)	-(-5)	-(-5)	S	-(-5)	-(10+)	-(10+)	KR
794	काभडी	346 83	340(61)	-(-5)	-(-5)	S	-(-5)	-(10+)	-(-5)	KR
795	फारा खोली	170 78	275 44)	-(-5)	-(-5)	S	-(-5)	-(10+)	-(-5)	KR

12	13	14	15	16	17	18	19	20	2	1
अल्मोडा Almora (60)		गेहूँ, चावल Wheat, Rice	27 11	O(10 93)	27 11	24 69	5 26		Chimar Kholi	776
अल्मोडा Almora '64)		गेहूँ, चावल Wheat, Rice		GC(0 40)	21 85	97.37	6 48		Thiraula	777
अल्मोडा Almora '62)		चावल, मडवा Rice, Mandwa		GC(0 40)	31 16	16 19	35 62		Pathraula Naya-	778
अल्मोडा Almora (60)		गेहूँ, चावल Wheat, Rice		O(1 21)	7 28	13 77	0 40		Bad Gunth Kheti Lagga	779
अल्मोडा Almora (58)		गेहूँ, चावल Wheat, Rice	66 37	O(7 28)	118 59	91 46	0 40		Sindhi Kalauta	780
अल्मोडा Almora 62)		गेहूँ, चावल Wheat, Rice		O(0 81)	6 48		2.02		Beeni Khet Talli	781
अल्मोडा A'mora (60)		गेहूँ चावल Wheat, Rice	4 45			164 06	3 24		Rithakot	782
अल्मोडा Alomra (57)		गेहूँ, चावल Wheat, Rice	1 62		26 70	8 50	11 74		Kaneri	783
अल्मोडा Almora (49)		गेहूँ, चावल Wheat, Rice	60 71		47 75	48 56	10 93		Barakuna	784
अल्मोडा Almora (49)		गेहूँ, मडवा Wheat, Mandwa	12.95		26 71	9 31	8 09		Maram	785
अल्मोडा Almora (50)		गेहूँ, चावल Wheat, Rice	1.21		9.72	4.05	1.21		Pajel	786
अल्मोडा Almora (52)		गेहूँ, चावल Wheat, Rice		O(5 67)	78 51	63 43	66 78		Nainoli	787
अल्मोडा Almora (57)		गेहूँ, चावल Wheat, Rice	...	O(0.40)	16.19	21 85	2 03		Naini Phulauri	788
अल्मोडा Almora (62)		गेहूँ, चावल Wheat, Rice		O(1 21)	4 05	1 21	0 81		Beenikhet Malli	789
अल्मोडा Almora (52)		गेहूँ, चावल Wheat, Rice		...	14 97	11 34	2 83		Danya Lagga Dhura	790
अल्मोडा Almora '62)		गेहूँ, चावल Wheat, Rice		O(0.81)	23.47	9.31	87.42		Thali	791
अल्मोडा Almora '62)		गेहूँ, चावल Wheat, Rice		TK(0 40)	15 78		9 32		Chhantana	792
अल्मोडा Almora (59)		गेहूँ, चावल Wheat, Rice	3 64	O(4 45)	37.65	51 80	0 40		Syuni	793
अल्मोडा Almora 58)		गेहूँ, चावल Wheat, Rice			93 89	36 43	216 51		Kabhari	794
अल्मोडा Almora (50)		गेहूँ, चावल Wheat, Rice	6.48	O(0.81	49 77	17.00	96 72		Pharakholi	795

1	2	3	4	5	6	7	8	9	10	11
796	मयोली	132 74	287 52)	P(1)	-(5-10)	S	PO	-(10+)	-(-5)	KR
797	दौला	19.43	82(15)	-(-5)	-(-5)	S	-(-5)	-(10+)	-(-5)	KR
798	आरा सलपढ	509 92	1,074(179)	P(1)	-(5-10)	S	-(-5)	-(10+)	-(-5)	KR
799	चितौला	37 63	94(23)	-(-5)	-(-5)	S	-(-5)	-(10+)	-(-5)	KR
800	मेलगाव	95 91	202(35)	P(1)	-(-5)	S	-(-5)	-(10+)	-(-5)	KR
801	टकोली	73 66	135(28)	-(-5)	-(-5)	S	-(-5)	-(10+)	-(-5)	KR
802	बसाणा	109 27	165 36)	P(1)	-(-5)	S	-(-5)	-(10+)	-(-5)	KR
803	मुनोली	176 45	148(28)	P(1)	MCW(1)	S,R	-(-5)	-(10+)	-(-5)	KR
804	काण्डा गूँठ	192 23	242(45)	P(1)	-(5-10)	S	-(-5)	-(5-10)	-(5-10)	KR
805	सागडी	95.51	147(31)	-(5-10)	-(5-10)	S	-(5-10)	-(5-10)	-(5-10)	KR
806	कोटयूडा	26 71	46(8)	-(-5)	-(-5)	S	-(5-10)	-(10+)	-(5-10)	KR
807	कुणाकोली	23 47	2(1)	-(-5)	-(-5)	S	-(-5)	-(5-10)	-(5-10)	KR
808	सुकना	79 73	110(21)	-(-5)	-(-5)	S	-(-5)	-(-5)	-(-5)	KR
809	नैकणा गूँठ	48 16	68(14)	-(-5)	-(-5)	S	-(-5)	-(-5)	-(-5)	KR
810	चकडोला	29 95	21(3)	-(-5)	-(-5)	S	-(-5)	-(-5)	-(-5)	KR
811	पकौन	116.55	57(14)	-(-5)	-(-5)	S	-(-5)	-(5-10)	-(-5)	KR
812	सिरौला गूँठ	70 01	153 36)	-(-5)	-(-5)	S	-(-5)	-(-5)	-(-5)	KR
813	रौत	183 33	388(65)	-(-5)	-(-5)	S	-(5-10)	-(-5)	-(5-10)	KR
814	गल्ली	292 19	512(84)	P(1),M(1)	-(5-10)	S	-(5-10)	-(5-10)	-(5-10)	KR
815	कफलानी	61 11	48(9)	-(-5)	-(-5)	S	-(-5)	-(-5)	-(-5)	KR

12	13	14	15	16	17	18	19	20	2	1
अल्मोडा Almora (50)		गेहूँ, चावल Wheat, Rice	3 24	O 040)	59 09	62 73	7 28		Mayoli	796
अल्मोडा Almora (40)		गेहूँ, चावल Wheat, Rice	2 43		16 19		0 81		Daula	797
अल्मोडा Almora (60)		गेहूँ, चावल Wheat, Rice	208 83	TK(15 38)	185 35	97 12	3 24		Arasal Parh	798
अल्मोडा Almora 40)		गेहूँ, चावल Wheat, Rice	0 81	O(0 40)	20 64	2.02	13 76		Chitaula	799
अल्मोडा Almora (50)		गेहूँ, चावल Wheat, Rice	2 02		45.73	47 35	0 81		Melgaon	800
अल्मोडा Almora 55)		गेहूँ, चावल Wheat, Rice	9 31		29 95	21 85	12 55		Takoli	801
अल्मोडा Almora 57)		गेहूँ, चावल Wheat, Rice	47 75	O(1 21)	8 50	29 96	21.85		Basanna	802
अल्मोडा Almora 56)		गेहूँ, चावल Wheat, Rice	25 50	O(0 40	85 80	32 38	32 37		Munoli	803
अल्मोडा Almora (55)		गेहूँ, मडवा Wheat, Mandwa	.	O(6·88)	37 64	49.78	97 93		Kanda Gunth	804
अल्मोडा Almora (56)		गेहूँ, चावल Wheat Rice	30 35	PC(1 21)	32 38	3 24	28 33		Sangari	805
अल्मोडा Almora (60)		गेहूँ, चावल Wheat, Rice		PC(2 83)	19 43	1 21	3 24		Kotyura	806
अल्मोडा Almora (60)		गेहूँ, चावल Wheat, Rice		O(0 40)	17.81	1.21	4 05		Kunakoli	807
अल्मोडा Almora (60)		गेहूँ, चावल Wheat, Rice	21 85		26 71	19 43	11.74		Sukana	808
अल्मोडा Almora (60)		गेहूँ, चावल Wheat, Rice	2 43		14 16	11.74	19 83		Naikana Gunth	809
अल्मोडा Almora (63)		गेहूँ, चावल Wheat, Rice	8 90		8 50	11 33	1 22		Chakdola	710
अल्मोडा Almora '62)		गेहूँ, चावल Wheat, Rice	19 33	PC(0 40)	28 74	41 68	25 90		Pakaun	811
अल्मोडा Almora (62)		गेहूँ, चावल Wheat, Rice		.	29.14	21.04	19 83		Siraula Gunth	812
अल्मोडा Almora '65)		गेहूँ, चावल Wheat, Rice	67 99	PC(0 81)	51 40	34 80	28 33		Rol	813
अल्मोडा Almora (66)		चावल, मडवा Mandwa, Rice	22 26	PC(12 55)	122 22	21 84	113 32		Galli	814
अल्मोडा Almora (63		गेहूँ चावल Wheat, Rice	23.07		20 64	6 88	10 52		Kaphalani	815

1	2	3	4	5	6	7	8	9	10	11
816	बेलक	168 76	329 55)	-(-5)	-(-5)	S	-(-5)	-(-5)	-(-5)	KR
817	काकड लग्गा चुपड़ा	18 62	44 7)	-(-5)	-(-5)	S	-(-5)	-(-5)	-(-5)	KR
818	स्वाल	48 56	177(38)	-(5-10)	-(5-10)	S	-(5-10)	-(5-10)	-(5-10)	KR
819	दन्या	63 94	349(82)	FPC(1),MCW(1), PHC 1), P(1),M(1)	D(1)	S,T	-(-5)	-(-5)	-(-5)	KR
820	मौली	123.43	650(165)	-(-5)	-(-5)	S,T	-(-5)	-(-5)	-(-5)	KR
821	पुनोली	32 78	43(7)	-(-5)	-(-5)	T,S	-(-5)	-(-5)	-(-5)	KR
822	आटी	130 72	162 30)	-(-5)	-(-5)	S	-(-5)	-(-5)	-(-5)	KR
823	मुरगी	68 80	97(19)	-(-5)	-(-5)	S	-(-5)	-(-5)	-(-5)	KR
824	डसौली	287 74	458(90)	P(1)	-(-5)	S,T	-(-5)	-(-5)	-(-5)	KR
825	पाटा	44 11	57(14)	-(-5)	-(-5)	S	-(-5)	-(-5)	-(-5)	KR
826	दाडिमखेत (डोडम)	10 52			गैर आबाद				Uninhabited	KR
827	किमना	7 28	10(2)	-(-5)	-(-5)	S	-(-5)	-(-5)	-(-5)	KR
828	बागपाली	82 56	160(31)	-(-5)	-(-5)	S	-(-5)	-(-5)	-(-5)	KR
829	दौली गाढ	92 62	285(55)	-(-5)	-(5-10)	S	-(5-10)	-(5-10)	-(5-10)	KR
830	दियार खोली	79 73	261(47)	-(-5)	-(-5)	S	-(-5)	-(-5)	-(-5)	KR
831	रगोडी	17 47	186(35)	P(1)	-(5-10)	S	-(-5)	-(5-10)	-(5-10)	KR
832	तुलना	21 04	22 4)	-(-5)	-(5-10)	S	-(5-10)	-(5-10)	-(5-10)	KR
833	डनाऊ (डराऊँ)	30 35	38(7)	-(-5)	-(5-10)	S	-(5-10)	-(5-10)	-(5-10)	KR
834	वन्या	47 75	53(10)	-(-5)	-(-5)	S	-(-5)	-(-5)	-(-5)	KR
835	चौसाला	229 87	676 152)	P(1)	-(-5)	N	PO,PHONE	-(-5)	-(-5)	KR

12	13	14	15	16	17	18	19	20	2 ♦	1
अल्मोडा Almora (64)		गेहूँ, चावल Wheat, Rice	14 57		57 06	33 19	63 94		Be'ak	816
अल्मोडा A'mora '65)		गेहूँ, चावल Wheat, Rice		PC(0 81)	4 45	2 03	11 33		Kakar Lagga	817
अल्मोडा Almora (66)		गेहूँ, चावल Wheat, Rice		PC(1 62)	33 18	1 62	12 14		Chupara Roowal	818
अल्मोडा Almora '64)	EA	गेहूँ, चावल Wheat, Rice		-	43 71	2 02	18.21		Danya	819
अल्मोडा Almora (66)	EA	गेहूँ, चावल Wheat, Rice		TWE(3 64)	86 20	5 26	28 33		Gauli	820
अल्मोडा Almora 66)		गेहूँ, चावल Wheat, Rice		PC(0 81)	14 97	11 33	5 67		Punoli	821
अल्मोडा Almora 68)		गेहूँ, चावल Wheat, Rice	23 88	PC(0 81)	31 16	13 36	61 51		Ati	822
अल्मोडा Almora 60)		गेहूँ, चावल Wheat, Rice		PC'2 43)	27 52	33 19	5 66		Surangi	8 3
अल्मोडा Almora (62)		गेहूँ, चावल Wheat, Rice	59 49	PC(6 48)	87 82	73 24	60 71		Dasili	824
अल्मोडा Almora (62)		गेहूँ, चावल Wheat, Rice		PC(2 02)	22.26	7.28	12 55		Pata	825
अल्मोडा Almora 65)		..		PC(0 81)	1 21	..	8 50		Darimkhet (Doram)	826
अल्मोडा Almora 66		मडवा, चावल Mandwa Rice		PC(0 40)	2 02	0 81	4 05		Kimna	827
अल्मोडा Almora (64)		मडवा, चावल Mandwa, Rice		PC(3 24)	31 56	29 95	17 81		Bagpali	828
अल्मोडा Almora 68)		मडवा, चावल Mandwa Rice		PC(2 02)	37.64		52 96		Daulgarh	829
अल्मोडा Almora (64)		गेहूँ, चावल Wheat, Rice		PC(0 40)	37.65	13 76	27 92		Diyar Kholi	830
अल्मोडा Almora (66)		मडवा, चावल Mandwa, Rice		PC'0 81)	51 40	80 93	45 33		Rangori	831
अल्मोडा Almora (67)		गेहूँ, चावल Wheat, Rice			6 48	10 93	3 63		Tulana	832
अल्मोडा Almora (65)		गेहूँ, चावल Wheat, Rice			16.19	2.02	12 14		Danaun (Daraun)	833
अल्मोडा Almora (40)		गेहूँ, चावल Wheat, Rice		O'1 21)	8 90	33 99	3 65		Kanya	834
अल्मोडा Almora (45)		गेहूँ, चावल Wheat, Rce	10.12	O(4.85)	120 60	85 80	8 50		Chausala	835

1	2	3	4	5	6	7	8	9	10	11
836	अमोध	9 71	45 9)	-(-5)	-(-5)	S	-(-5)	-(-5)	-(-5)	KR
837	फत्याट	134 77	238(49)	-(-5)	-(-5)	S	-(-5)	-(-5)	-(-5)	KR
838	खूना	31 97	98(19)	-(-5)	-(-5)	S	-(-5)	-(-5)	-(-5)	KR
839	बाडी जोग्यूडा	17 40	93(24)	P(1)	-(-5)	S	-(-5)	-(-5)	-(-5)	KR
840	नया सिरकोट	108 05	215(48)	-(-5)	(-5-)	S	-(-5)	-(-5)	-(-5)	KR
841	पडाई	125 46	85 15)	P(1)	-(-5)	S	-(-5)	-(-5)	-(-5)	KR
842	सिमार गूँठ	7 69	36(7)	-(-5)	-(-5)	S	-(-5)	-(-5)	-(-5)	KR
843	पोखरी	254 96	497(93)	-(-5)	-(-5)	S	-(-5)	-(-5)	-(-5)	KR
844	बरोली बाडी	48 56	52(9)	-(-5)	-(-5)	S	-(-5)	-(-5)	-(-5)	KR
845	दुनाड	736 96	539 113)	P(1)	-(-5)	S	-(-5)	-(-5)	BS	PR
846	लदफोडा गूँठ	225 42	116(23)	-(-5)	-(10+)	S	-(-5)	-(-5)	-(10+)	KR
847	गुडोली (ओढ़बडोली)	28 33	108(20)	-(-5)	-(5-10)	S	-(-5)	-(5-10)	-(5-10)	KR
848	कुजेली	80 13	136 28)	-(-5)	-(5-10)	S	-(-5)	-(-5)	-(5-10)	KR
849	कोटमहर बिन्द	129 10	57(10)	-(-5)	-(-5)	S	-(-5)	-(-5)	-(-5)	KR
850	कलोली	252 89	398(75)	-(-5)	-(5-10)	N	-(-5)	-(-5)	BS	PR
851	कनना महरकाना	87 01	227(41)	P(1)	-(5-10)	S	-(5-10)	-(5-10)	-(5-10)	KR
852	गुडो ी लग्गा कोट	21 04	30 5)	-(-5)	-(5-10)	S	-(-5)	-(5-10)	-(5-10)	KR
853	रैपड	176 04	101(20)	-(-5)	-(-5)	S	-(-5)	-(10+)	-(10+)	KR
854	तडकोट	260 63	296(56)	P(1)	-(-5)	S	-(-5)	-(10+)	-(10+)	KR
855	चिल	167 55	401(72)	P(1)	-(5-10)	S	PO	-(5-10)	-(5-10)	KR

12	13	14	15	16	17	18	19	20	2	1
अल्मोडा Almora (46)		गेहूँ, चावल Wheat, Rice		GC'0 40)	6 07	0 40	2 84		Amodh	836
अल्मोडा Almora (47)		गेहूँ, मडवा Wheat, Mandwa	25 50		56 66	39 25	13 36		Phalyat	837
अल्मोडा Almora (48)		गेहूँ, चावल Wheat, Rice		O(0.81)	16 19	8 90	6 07		Khoona	838
अल्मोडा Almora (60)		गेहूँ, चावल Wheat, Rice		O(0 81)	10.12	3 64	2 83		Bari Jogyura	839
अल्मोडा Almora (60)		गेहूँ, चावल Wheat, Rice		O(1 21)	40 47	25.50	40 87		Naya Sirkot	840
अल्मोडा Almora (18)		गेहूँ, चावल Wheat, Rice		O(1 62)	39 26	65 15	19 43		Parai	841
अल्मोडा Almora 49)		गेहूँ, चावल Wheat, Rice		O(0 40)	5 67	..	1 62		Simar Gunth	842
अल्मोडा Almora (46)		गेहूँ, चावल Wheat, Rice	24 28	O'4 45)	105 62	102 79	17 82		Pokhari	843
अल्मोडा Almora (50)		गेहूँ, चावल Wheat, Rice			13 36	31 96	3 24		Baroli Bari	844
अल्मोडा Almora (45)		गेहू, चावल Wheat, Rice	67 18	O(4 05)	505 46	146 91	13 36		Dunar	845
अल्मोडा Almora 54)		गेहूँ, चावल Wheat, Rice	87 42	O(2.02)	47 75	56 66	31 57		Ladphora Gunth	846
अल्मोडा Almora '52)		गेहूँ, चावल Wheat, Rice	..	O(2 43)	16 19	2 83	6 88		Gudoli	847
अल्मोडा Almora (65)		गेहूँ, चावल Wheat, Rice	17 40	O(4 05)	36 83	7 69	14 16		(Orhbadoli) Kujeli	848
अल्मोडा Almora 50)		गेहूँ, चावल Wheat, Rice	60 30	...	20 64	37 64	10 52		Kotmahar Bind	849
अल्मोडा Almora (50)		गेहूँ, चावल Wheat, Rice	60 30	O 4 05)	52 96	117 77	17 81		Kaloli	850
अल्मोडा Almora '52)		गेहूँ, चावल Wheat, Rice	19 43	.	40 87	8 50	18 21		Kanamahar Kana	851
अल्मोडा Almora (52)		गेहूँ, चावल Wheat, Rice		O(0 81)	12 95	3 23	4 05		Gudoli Lagga Kot	852
अल्मोडा Almora (58)		गेहूँ, चावल Wheat, Rice	35 21		37 23	94 70	8 90		Ratparh	853
अल्मोडा Almora (66)		गेहूँ, चावल Wheat, Rice	25 50	O(8 09)	58 68	131 94	36.42		Tarhkot	854
अल्मोडा Almora (61)		गेहूँ, चावल Wheat, Rice		O(6 88)	56 66	94 30	9.71		Chil	855

1	2	3	4	5	6	7	8	9	10	11
856	सडिया मल्ला	315 26	199(35)	-(-5)	-(10+)	S	-(-5)	-(10+)	-(10+)	KR
857	ग्वाड मल्ला	62 32	55(10)	-(-5)	-(-5)	S	-(-5)	-(5-10)	-(5-10)	KR
858	ग्व ड तल्ला	38 04	143(25)	-(-5)	-(-5)	S	-(-5)	-(5-10)	-(5-10)	KR
859	नौला	41 28	61(11)	-(-5)	-(5-10)	S	-(5-10)	-(10+)	-(10+)	KR
860	बलिया	49 78	54(10)	-(-5)	-(-5)	O	-(-5)	-(-5)	-(10+)	KR
861	काली पाटली	21 45	15(5)	-(-5)	-(5-10)	S	-(5-10)	-(5-10)	-(5-10)	KR
862	चामी	420 48	802(156)	P(1)	-(-5)	S	-(-5)	-(-5)	-(-5)	KR
863	खडखोली	69 20	94(20)	-(-5)	-(5-10)	O	-(5-10)	-(5-10)	-(-5)	KR
864	अडचाली	247 68	299(54)	-(-5)	-(-5)	O	-(-5)	-(5-10)	-(-5)	KR
365	नाकोट	122 22	402(81)	P(1)	-(-5)	S	-(-5)	-(5-10)	-(5-10)	KR
866	बमन स्वाल	1,044 53	456(102)	P(1)	H(1)	S	PO	-(-5)	-(10+)	KR
867	मुनगल	130 72	225(52)	-(-5)	-(-5)	T	-(5-10)	- 5-10)	-(5-10)	KR
868	खीना	24 69	69(14)	-(-5)	-(-5)	S	-(-5)	-(-5)	-(-5)	KR
869	नौरा	148 93	265(58)	P(1)	-(-5)	T	-(-5)	-(-5)	-(-5)	KR
870	ओलीगाव	78 92			गैर आबाद				Uninhabited	KR
871	बढयीमा	91 46	163(25)	-(-5)	-(-5)	S	-(-5)	-(-5)	-(-5)	KR
872	पटगल्या	18 21	174(36)	-(-5)	-(-5)	O	-(-5)	-(5-10)	-(5-10)	KR
873	महरागाव	17 81	171(30)	P(1)	-(-5)	R	-(5-10)	-(5-10)	-(10+)	KR
874	मौना	127 48	182(41)	-(-5)	-(-5)	O	-(5-10)	-(5-10)	-(-5)	KR
875	तालड	81 75	66(19)	-(-5)	-(-5)	O	-(-5)	-(5-10)	-(-5)	KR

12	13	14	15	16	17	18	19	20	2	1
अल्मोडा Almora (64)		गेहूँ, चावल Wheat, Rice	242 82	O(13 36)	40 87	6 07	12 14	.	Sariya Malla	856
अल्मोडा Almora (40)		गेहूँ, चावल Wheat, Rice	7 28	O(3 64)	8 90	40 48	2 02		Gwarh Malla	857
अल्मोडा Almora (40)		गेहूँ, चावल Wheat, Rice	.	O(1 62)	9 31	23 47	3 64		Gwarh Talla	858
अल्मोडा Almora (41)		गेहूँ, चावल Wheat, Rice			11 33	26 71	3 24		Naula	859
अल्मोडा Almora (45)		गेहूँ, चावल Wheat, Rice			12 95	35 21	1 62		Balia	860
अल्मोडा Almora (40)		गेहूँ, चावल Wheat, Rice			10 93	8 50	2 02		Kali Patali	861
अल्मोडा Almora (20)		गेहूँ, चावल Wheat, Rice			186 57	232 70	1 21		Chami	862
अल्मोडा Almora (15)		गेहूँ, चावल Wheat, Rice	12 14		20 64	14 57	21 85		Kharkholi	863
अल्मोडा Almora 14)		गेहूँ, चावल Wheat, Rice	135 98		41 28	62 73	7 69		Archali	864
अल्मोडा Almora 39)		गेहूँ, चावल Wheat, Rice	5 26	O(4 05)	40 06	55 04	17 81		Nakot	865
अल्मोडा Almora (41)		गेहूँ, चावल Wheat, Rice	31 16	O(14 97)	61 11	921 91	15 38		Baman Swal	866
अल्मोडा Almora (41)		गेहूँ, चावल Wheat, Rice	36 42		52 62	33 99	7 69		Mungal	867
अल्मोडा Almora (18)		गेहूँ, चावल Wheat, Rice		O(4.05)	16 59	2 43	1.62		Kheena	868
अल्मोडा Almora (40)		गेहूँ, चावल Wheat, Rice	24 69		58 28	59 48	6 48		Naura	869
अल्मोडा Almora (40)			31 57		23 88	20 23	3 24		Oligaon	870
अल्मोडा Almora (40)		गेहूँ, चावल Wheat, Rice	21 45		31 16	35 61	3 24		Barhsima	871
अल्मोडा Almora (14)		गेहूँ, चावल Wheat, Rice	1 62		7 28	56 74	3 64		Patgiya	872
अल्मोडा Almora (14)		गेहूँ, चावल Wheat, Rice		O(2 02)	2 43	7 69	5 67		Maharagaon	873
अल्मोडा Almora (17)		गेहूँ, चावल Wheat, Rice	21 85		33 59	68 39	3 65		Mauna	874
अल्मोडा Almora (18)		गेहूँ, चावल Wheat, Rice	21 85		14 16	43.72	2 02		Talar	875

1	2	3	4	5	6	7	8	9	10	11
876	मेल काण्डे	108 46	155(27)	-(-5)	-(-5)	R	-(-5)	-(5-10)	-(5-10)	KR
877	सीलाकोट	371 92	477(95)	P(1)	-(-5)	R	-(10+)	-(10+)	-(10+)	KR
878	छाना	30 35				गैर आबाद			Uninhabited	KR
879	नौगाव	202 75	516(121)	-(-5)	-(-5)	O	-(-5)	-(5-10)	-(5-10)	KR
880	बुधमन्या	67 99	153(33)	-(-5)	-(-5)	O	-(-5)	-(5-10)	-(5-10)	KR
881	बलसूना	85 39	173(30)	-(-5)	-(-5)	O	-(-5)	-(5-10)	-(5-10)	KR
882	मलाडी	157 43	325(57)	-(-5)	-(-5)	S	-(-5)	-(-5)	-(5-10)	KR
883	गैलाकोट	103 20	187(34)	P(1)	-(-5)	T	-(-5)	-(10+)	-(5-10)	KR
894	बघाढ	305 95	514(101)	P(1)	-(-5)	T	PO	-(-5)	-(-5)	KR
885	स्यूरा	26 71	48(9)	-(-5)	-(-5)	T	-(-5)	-(-5)	-(-5)	KR
886	कपकोट	313 64	637(132)	P(1),H(1)	-(10+)	T	PO	-(10+)	-(-5)	KR
887	जाखतेवाडी	200 33	337(57)	-(-5)	-(-5)	T	-(-5)	-(-5)	-(-5)	KR
888	गौलोमहर	220 16	570(112)	P(1)	-(10+)	T	-(10+)	-(10+)	-(-5)	KR
889	पुनौनी	88 91	181(30)	P(1),H(1)	-(-5)	O	-(-5)	-(5-10)	-(5-10)	KR
890	नायल	65 56	189(35)	-(-5)	-(-5)	O	-(5-10)	-(5-10)	-(5-10)	KR
891	कोल	241.61	454(96)	P(1),M(1)	-(-5)	O	(-5)	-(10+)	-(-5)	KR
892	सटयूरा	29 95				गैर आबाद			Uninhabited	KR
893	गुणादित्य गूँठ	195.01	261(54)	P(1),M(1)	H(1)	S	-(-5)	-(10+)	-(10+)	KR
894	काली बैसाली	3 24	4(1)	-(-5)	-(-5)	S	-(-5)	-(10+)	-(5-10)	KR
895	घट्यूडी	17 81	99 20)	P(1)	-(5-10)	N	-(5-10)	-(5-10)	-(5-10)	KR

12	13	14	15	16	17	18	19	20	2	1
अल्मोडा Almora (17)	...	गेहूँ, चावल Wheat, Rice	47 35	O(1 62)	31.16	10 12	18 21		Mel Kande	876
अल्मोडा Almora (17)		गेहूँ, चावल Wheat, Rice	125 46		80 53	94.70	71 23		Silakot	877
अल्मोडा Almora (13)			10 93		9.71	2 02	7 69		Chhana	878
अल्मोडा Almora (14)		गेहूँ, मडवा Wheat,Mandwa	62 32		134 36	5 67	0 40		Naugaon	879
अल्मोडा Almora (14)		गेहूँ, चावल Wheat, Rice			32 78	31.97	3 24		Budhmanya	880
अल्मोडा Almora (18)		गेहूँ, चावल Wheat, Rice	35 61		35 61	12 14	2 03		Balsuna	881
अल्मोडा Almora (41)		गेहूँ, चावल Wheat, Rice	29 95		53 02	68 39	6 07		Malari	882
अल्मोडा Almora (36)		चावल, मडवा Rice,Mandwa	50 18	O(1 62)	20 64	18 21	12 55		Gailkot	883
अल्मोडा Almora (39)		गेहूँ, चावल Wheat, Rice	77 30		114 93	100 77	12 95		Bagharh	884
अल्मोडा Almora (39)		गेहूँ, चावल Wheat, Rice	6.88		12 14	6 88	0.81		Syura	885
अल्मोडा Almora (35)		चावल, मडवा Rice,Mandwa	128 29	O(4 45)	81 34	12 55	87 01		Kapkot	886
अल्मोडा Almora (36)		चावल, मडवा Rice, Mandwa	27 52		110 48	21 05	41.28		Jakh Tewari	887
अल्मोडा Almora (35)		चावल, मडवा Mandwa, Rice	94 70	O(1 21)	69 20	27 53	27 52		Gauli Mahar	888
अल्मोडा Almora (17)		गेहूँ, चावल Wheat, Rice	44 92		37.23	4 74	2 02		Punoli	889
अल्मोडा Almora (14)		गेहूँ, चावल Wheat, Rice	5 67		35 21	21 85	2 83		Nayal	890
अल्मोडा Almora (18)		गेहूँ, चावल Wheat, Rice	12 95		216 52	4 86	7 28		Kol	891
अल्मोडा Almora (18)			13 36		12 14	0 81	3 64		Setyura	892
अल्मोडा Almora (70)		चावल, मडवा Rice, Mandwa	25.09		70.82	72 85	26 25		Gunaditya Gunth	893
अल्मोडा Almora (70)		चावल, मडवा Rice, Mandwa	...		0 81	2 03	0 40		Kali Baisali	894
अल्मोडा Almora (70)		गेहूँ, चावल Wheat, Rice	4 05	O(4 05)	2.02	6 07	1 62		Ghatyuri	895

1	2	3	4	5	6	7	8	9	10	11
896	सिधिया खेत	116 15	172(36)	-(-5)	-(-5)	S	-(5-10)	-(5-10)	-(5-10)	KR
897	कौडिया मठ	49 37	94(18)	-(-5)	-(-5)	S	-(-5)	-(10+)	-(10+)	KR
898	चौन डुँगरी	230 27	37(763)	P(1)	-(-5)	S	-(-5)	-(10+)	-(5-10)	KR
899	मझेडा	65 16	126(24)	-(-5)	-(-5)	S	-(5-10)	-(5-10)	-(5-10)	KR
900	डुँगरा	708 63	1,604(303)	P(1)	-(-5)	S	-(-5)	-(5-10)	-(10+)	KR
901	पाली	363 42	812(145)	P(1)	-(-5)	T	-(10+)	-(10+)	-(10+)	KR
902	कसेड मन्या	310 81	542(105)	-(-5)	-(-5)	S	-(10+)	-(10+)	-(10+)	KR
903	चगेढी	288 96	561(102)	P(1)	-(-5)	S	-(10+)	-(-5)	-(10+)	KR
904	वर्यलेख	20 24	12(2)	-(-5)	-(-5)	S	-(-5)	-(-5	- 5-10)	KR
905	सानणी	11 33	70(14)	-(-5)	-(5-10)	S	-(5-10)	-(10+)	- 5-10)	KR
906	भनोली	467 02	883(177)	P(1), PUC 1)	MCW(1), D(1),H(1)	S	PO	-(10+)	-(10+)	KR
907	कनारी	74 06	197(35)	-(-5)	-(-5)	S	PO	-(-5)	-(-5)	KR
908	फल्दिया	165 52	344(68)	-(-5)	-(-5)	S	-(-5)	-(-5)	-(-5)	KR
909	पालडी गूँठ	169 97	373(71)	P(1)	-(-5)	S	-(-5)	-(10+)	-(10+)	KR
910	जिगोली मय चक तोली	260 22	434(90)	P(1)	-(-5)	T,S	-(-5)	-(10+)	-(10+)	KR
911	मेल्टा	312 14	338(54)	P(1)	-(-5)	S	-(-5)	-(10+)	-(10+)	KR
912	दसौली बडियार	483 62	1,052(200)	P(1)	H(1)	T S	-(10+)	-(10+)	-(10+)	KR
913	बिरकोला	159 05	254(51)	P(1)	-(-5)	S	-(-5)	-(-5)	-(-5)	KR
914	चमकाना	54 23	66(11)	-(-5)	-(5-10)	R	PO	-(-5)	-(5-10)	KR
915	भैसाडी मल्ली	287 74	739 151)	P(1)	-(-5)	T,S	-(-5)	-(-5)	-(-5)	KR

12	13	14	15	16	17	18	19	20	2	1
अल्मोडा Almora (76)		गेहूँ, चावल Wheat, Rice	40 47	O(24 28)	5.67	41 68	4 05		Sindhiakhet	896
अल्मोडा Almora (76)		गेहूँ, चावल Wheat, Rice			26 71	12 95	9 71		Kaniyamath	897
अल्मोडा A'mora (75)		गेहूँ, चावल Wheat, Rice	41 68	O(0 81)	61.11	61 11	65 56		Chaun Dungari	898
अल्मोडा Almora (65)		चावल, मडवा Rice, Mandwa	3 24		16 59	41 69	3 64		Majhera	899
अल्मोडा Almora (75)		गेहूँ, चावल Wheat, Rice	119 79	O(10 52)	297 46	207 61	73 25		Dungra	900
अल्मोडा A'mora 60)		चावल, मडवा Rice, Mandwa	14 57		115 34	193 40	40 47		Pali	901
अल्मोडा Almora (60)		चावल, मडवा Rice, Mandwa	67 58		89 03	121 42	32 78		Kaser Manya	902
अल्मोडा Almora (68)		चावल मडवा Rice, Mandwa	35 61	O(4 86)	81 75	126 67	40 07		Chagethi	903
अल्मोडा Almora (70)		गेहूँ, चावल Wheat, Rice	1 62	GC(4 05)	4 05	6 88	3 64		Warthlekh	904
अल्मोडा Almora (18)		गेहूँ, चावल Wheat, Rice		O(4 05)	4 04	.	3 24		Sanani	905
अल्मोडा Almora (40)		गेहूँ, चावल Wheat, Rice	141 65	O(0 81)	152 98	126 66	44 92		Bhanoli	906
अल्मोडा Almora 42)		गेहूँ, चावल Wheat, Rice			36 42	25 50	12 14		Kanari	907
अल्मोडा Almora 42)		गेहूँ, चावल Wheat, Rice			56 66	24 28	84 58		Phaltiya	908
अल्मोडा Almora 40)		गेहूँ, चावल Wheat, Rice			65 97	48.56	55 44		Palari Gunth	909
अल्मोडा Almora (39)		गेहूँ, चावल Wheat, Rice			109 27	98 34	52 61		Jingoli Mai Chaktoli	910
अल्मोडा Almora (40)		गेहूँ, चावल Wheat, Rice	40 47		121 41	80 94	79 32		Melta	911
अल्मोडा Almora (41)		गेहूँ, चावल Wheat Rice	32 38	O(48 56)	242 82	40 47	119 39		Dasauli Badiyar	912
अल्मोडा Almora (41)		गेहूँ, चावल Wheat, Rice		PC 11 74)	52 61	56 25	38 45		Birkola	913
अल्मोडा Almora (42)		गेहूँ, चावल Wheat, Rice		GC(2 02)	8 09	38 45	5 67		Chamkana	914
अल्मोडा Almora (44)		मडवा मक्का Mandwa, Maize		O(0.40)	136 38	142 06	8 90		Bhainsari Malli	915

1	2	3	4	5	6	7	8	9	10	11
916	मेरगाव	88 63	113(24)	P(1)	-(-5)	S	-(-5)	-(5-10)	-(-5)	KR
917	ध्याडी	85 39	172(45)	P(1)	H(1)	T	PO	-(10+)	BS	PR
918	भेटा बडोली	205 99	221(37)	H(1)	-(-5)	S	-(-5)	-(5-10)	-(-5)	KR
919	माणो	214.90	224(38)	-(-5)	-(-5)	R	PO	-(5-10)	-(-5)	KR
920	पपोली	178 47	478(88)	P(1)	-(5-10)	S	-(-5)	-(5-10)	-(-5)	KR
921	भैसाडी लग्गा सिधिया खेत	75.27	14(2)	-(-5)	-(-5)	S	-(-5)	-(-5)	-(-5)	KR
922	अनोली नयाबाद	68 40	270(52)	-(-5)	-(-5)	S	-(-5)	-(-5)	-(-5)	KR
923	सिरगाव	138 41	475(54)	P(1)	-(-5)	T	-(-5)	-(5-10)	-(-5)	KR
924	बसौली	410 37	780(116)	P(1)	D(1)	T,S	PO	-(-5)	BS	PR
925	देवल सीडी	160 67	195(34)	-(-5)	-(-5)	S	-(-5)	-(5-10)	-(-5)	KR
926	काना पोखरी	204 78	158(24)	-(-5)	-(-5)	S	-(-5)	-(-5)	-(-5)	KR
927	चमतोला	322.14	437(93)	P(1),M(1)	-(-5)	S	-(-5)	-(5-10)	-(-5)	KR
928	बालीखेत	235.54	302(51)	-(-5)	-(-5)	R,S	-(-5)	-(-5)	-(-5)	KR
929	नायल धुरा	266 29	282(47)	P(1)	-(5-10)	S	-(5-10)	-(5-10)	-(-5)	KR
930	ऊँचा बोडा गूँठ	6.48	1(1)	-(-5)	-(-5)	S	-(-5)	-(5-10)	-(-5)	KR
931	मलराऊँ	59 90	147(25)	-(-5)	-(5-50)	T,S	-(-5)	-(10+)	BS	PR
	वन क्षेत्र									
F 1	सोमेश्वर	N A	106(22)	-(10+)	-(10+)	S	-(10+)	-(10+)	-(10+)	KR
F-2	अल्मोडा	N A	158(62)	-(10+)	-(10+)	S	-(10+)	-(10+)	-(10+)	KR
F-3	जागेश्वर	N A.	149(45)	-(10+)	-(10+)	T,S	-(10+)	-(10+)	-(10+)	KR

12	13	14	15	16	17	18	19	20	2	1
अल्मोडा Almora (68)		चावल, मक्का Rice, Maize			25 90	53 83	8 90		Margaon	9.6
अल्मोडा Almora (64)		गेहूँ, चावल Wheat, Rice		TK(0 40)	14 16	2 84	67 99		Dhyari	917
अल्मोडा Almora (66)		गेहूँ, चावल Wheat, Rice	57 47	GC(4 86)	45 33	50 58	47 75		Bheta-Badauli	918
अल्मोडा Almora (67)		गेहूँ, चावल Wheat, Rice		O(3.24)	40 07	158 23	13 36		Manon	919
अल्मोडा Almora (70)		गेहूँ, मडवा Wheat, Mandwa		O(0 40)	73 25	73 66	31 16		Papoli	920
अल्मोडा Almora (62)		गेहूँ, चावल Wheat, Rice		O(4 05)	36 42	28 32	6 48		Bhainsari Lagga	921
अल्मोडा Almora (69)		चावल, मक्का Rice, Maize			38 85	21 46	8 09		Sindhiyakhet Anoli Nayabad	922
अल्मोडा Almora (66)		चावल, मडवा Rice, Mandwa		O(0 81)	43 30	20 24	74 06		Sirgaon	923
अल्मोडा Almora 67)		मक्का, मडवा Maize, Mandwa		O(1 21)	93 89	301 50	13 77		Basauli	924
अल्मोडा Almora (69)		चावल, मडवा Rice, Mondwa		O(1 21)	47 35	7 28	104 83		Dewal Siri	925
अल्मोडा Almora (78)		चावल, मडवा Rice, Mandwa		O(1 62)	28 33	31 57	143 20		Kana Pokhari	926
अल्लोडा Almora (69)		चावल, मडवा Rice, Mandwa		O(0 40)	89 84	205 19	26.71		Chamtola	927
अल्मोडा Almora (79)		गेहूँ, मक्का Wheat, Maize		O(5 67)	55 85	150 55	23 47		Bali Khet	923
अल्मोडा Almora (78)		चावल, मडवा Rice, Mandwa		O(0 81)	52 21	156 62	56 65		Nayal Dhura	929
अल्मोडा Almora (70)		गेहूँ चावल Wheat, Rice		O(5 27)			1 21		Uncha Bora Gunth	930
अल्मोडा Almora (71)		चावल, मडवा Rice, Mandwa		O 0 81)	23 07	32 38	3 64		Makaraon	931
									Forest-Range	
अल्मोडा Almora (80)		चावल, मडवा Rice, Mandwa							Someshwar	F-1
अल्मोडा Almora (85)		चावल, मडवा Rice, Mandwa							Almora	F-2
अल्मोडा Almora (82)		चावल, मडवा Rice, Mandwa							Jageshwar	F-3

ग्राम निर्देशिका

3—अल्मोड़ा तहसील

जन सुविधाएं एवं भूमि उपयोग

1	2	3	4	5	6	7	8	9	10	11
F-4	नौथें गौला	N.A	14 2)	-(10+)	-(10+)	S	-(10+)	-(10+)	-(10+)	KR
F-5	देवी धूरा	N A.	3(2)	-(10+)	-(10+)	S	-(10+)	-(10+)	-(10+)	KR

12	13	14	15	16	17	18	19	20	2	1
अल्मोड़ा Almora (86)		चावल, मंडवा Rice, Mandwa							North Gaula	F-4
अल्मोडा Almora (88)		चावल, मंडवा Rice, Mandwa							Devi Dhoora	F-5

परिशिष्टियां
APPENDICES

परिशिष्ट I

शिक्षा, चिकित्सा व अन्य सुविधाओं का तहसीलवार स र

क्रम सं Sl. No.	तहसील का नाम Name of Tahsil	शिक्षा Educational														ग्रामों की संख्या जिनमें कोई शिक्षा सुविधा नहीं है Villages with no educational facility
		प्राइमरी स्कूल Primary School		मिडिल स्कूल Middle School		उच्चतर माध्यमिक/ हाई स्कूल/ मेकेण्ड्री स्कूल High School Secondary School		पी.यू सी./ इण्टरमीडिएट एवं जूनियर कालेज Higher Secondary/ P.U C /Inter-mediate/ Junior College		कालेज (स्नातक एवं इससे अधिक) College graduate and above)		प्रौढ शिक्षा कक्षाए/केन्द्र Adult literacy Class/ Centre		अन्य Others		
		ग्राम Villages	संस्थाए Institutions	ग्राम Villages	संस्थाए Institutions	ग्राम Villages	संस्थाए Institutions	ग्राम Villages	संस्थाए Institution	ग्राम Villages	संस्थाए Institutions	ग्राम Villages	संस्थाए Institutions	ग्राम Villages	संस्थाए Institutions	
1	2	3	4	5	6	7	8	9	10	11	12	13	14	15	16	17
1	बागेश्वर Bageshwar	304	324	55	58	22	22	7	7	1	1	7	7			556
2	रानीखेत Ranikot	515	525	84	90	44	46	13	13	1	1		..	6	6	720
3	अल्मोडा Almora	338	343	28	30	16	16	8	8		..	..			.	541
	योग Total	1157	1192	167	178	82	84	28	28	2	2	7	7	6	6	1817

APPENDIX I

Tahsil wise Abstract of Educational, Medical and other amenities

चिकित्सा Medical																
औषधालय Dispensary		चिकित्सालय Hospital		प्रसूतिगृह एव बाल कल्याण केन्द्र प्रसूतिगृह/ बाल कल्याण केन्द्र Meternity and Child Welfare Centre/ Meternity home, Child We fare Centre		प्राथमिक स्वास्थ्य केन्द्र/ स्वास्थ्य केन्द्र Primary Health Centre/ Health Centre		परिवार नियोजन केन्द्र Family Planning Centre		प्राथमिक स्वास्थ्य उपकेन्द्र Primary Health Sub Centre		जन-स्वास्थ्य रक्षक Community Health Worker		अन्य Other		ग्रामो की सख्या जिनमें कोई चिकित्सा सुविधा नहीं है Villages with no Medical facility
ग्राम Villages	सस्थाए Institutions	ग्राम Villages	सस्थाए Institutions	ग्राम Villages	सस्थाए Institutions	ग्राम Villages	सस्थाए Institutions	ग्राम Villages	सस्थाए Institutions	ग्राम Villages	सस्थाए Institutions	ग्राम Villages	सस्थाए Institutions	ग्राम Villages	सस्थाए Institutions	
18	19	20	21	22	23	24	25	26	27	28	29	30	31	32	33	34
11	11	13	13	5	5	2	2	..		3	3	1	1	11	11	82*
22	22	13	13	18	19	5	5	6	6	5	5	2	2	24	26	119
10	10	21	21	21	21	5	5	6	6	1	1	1	1	11	11	82
43	47	47	47	44	45	12	12	12	12	9	9	4	4	46	48	285

परिशिष्ठ I

शिक्षा, चिकित्सा व अन्य सुविधाओ का तहसीलवार सार

क्रम सं. Sl No	तहसील का नाम Name of Tahsil	पेयजल Drinking Water									
		नल Tap	कुआँ Well	तालाब Tank	नलकूप Tubewell	नदी River	झरना Fountain	नहर Canal	अन्य Others	एक से अधिक साधन More than one sources	ग्राम जिसमें किसी प्रकार के पेयजल की कोई सुविधा नहीं है Villages with no Drinking Water facility of any
1	2	35	36	37	38	39	40	41	42	43	44
	बागेश्वर										
1.	Bageshwar	175	12	-	1	38	4	3	819	157	
	रानीखेत										
2	Ranikhet	594	20	1		31	21	37	837	274	
	अल्मोडा										
3	Almora	37	32			16	14	.	675	170	
	योग										
	Total	806	64	1	1	85	39	40	2,331	601	

APPENDIX I

Tahsil wise Abstract of Educational, Medical and other amenities

डाक एव तार Post and Telegraph							यातायात Communication			विद्युत आपूर्ति Power Supply	
डाकघर Post Office	तारघर Telegraph Office	डाक एव तारघर Post and Telegraph Office	डाक एव टेलीफोन Post Office and Phone	तारघर एव टेलीफोन Telegraph Office and Phone	डाक एव तारघर एव टेलीफोन Post and Telegraph Office and Phone	टेल फोन Telephone	बस स्टाप Bus Stop	रेलवे स्टेशन Railway Station	जलमार्ग Waterway	उपलब्ध Available	अनुपलब्ध Not Available
45	46	47	48	49	50	51	52	53	54	55	56
82		2		2			53			122	744
89		6			7	5	122			290	975
53		1	2			5	50			217	671
224		9	2	2	7	10	225			629	2,390

परिशिष्ट II
APPENDIX II

जनगणना प्रयोजन हेतु नगर माने गये नगरों (सेन्सस टाउन्स) के भूमि उपयोग सम्बन्धी आँकड़े

Land utilisation data in respect of non-municipal towns (Census towns)

क्रम सं. Sl. No.	नगर एवं तहसील का नाम (कोष्टक में) Name of town and tahsil (within bracket)	भूमि उपयोग (उपयोग में आने वाली विभिन्न प्रकार की भूमि का क्षेत्रफल हेक्टेयर में निकटतम दो स्थानों तक) Land use (i. e. area under different types of land use in hectares upto two decimal points)					
		कुल क्षेत्रफल Total area	वन Forest	विभिन्न सिंचाई साधन व उससे सिंचित क्षेत्र Irrigated (by sources)	असिंचित unirrigated	कृषि योग्य बेकार भूमि चारागाह व बागो सहित Culturable waste including gaucher and groves	क्षेत्र जो कृषि हेतु उपलब्ध नहीं है Area not available for cultivation
1	2	3	4	5	6	7	8

शून्य
Nil

परिशिष्ट III
APPENDIX III

बागेश्वर तहसील
Tahsil Bageshwar

पेयजल को छोडकर सुविधा रहित ग्रामों की सूची.
List of villages were no amenity other than the drinking water is avaiable

क्रम स Sl No	लो को न L.C No.	ग्राम का नाम	Name of village
1	2	3	4
1	13	कुई	Kui
2	16	सलिंग उडियार	Saling Udiyar
3	18	सलिंग	Saling
4	19	कुनेडा	Kunera
5	25	नीन नगोली	Nin Nagoli
6	31	बरमती	Barmati
7	33	हरकोट	Harkot
8	36	कोटिबुला	Koti Woola
9	46	कफलानी	Kaphlani
10	50	सैलीसामा (सेनीसामा)	Selisama (Senisama)
11	57	तोली	Toli
12	62	तोली	Toli
13	63	सुलमनी	Sulmati
14	64	चोर खरक	Chor Kharak
15	66	कन्यूटी	Kanyuti
16	72	किरोली	Kiroli
17	82	सुमटी	Sumti
18	83	पौसारी	Pausari
19	95	छुरिया	Chhuriya
20	96	गैनाड	Gainar
21	97	पनौरा	Panaura
22	99	छुरिया पनौरा गूँठ	Chhuriva Panaura Gunth
23	100	पोलिंग	Poling
24	106	गुलाम परगढ़	Gulam Pargarh
25	107	भसौडी कुटीर	Bhasauri Kutir
26	110	जालेख	Jalekh
27	112	बगेली	Bageli
28	114	फुलई	Fulae

परिशिष्ट III
APPENDIX III

बागेश्वर तहसील
Bageshwar Tahsil

पेयजल को छोडकर सुविधा रहित ग्रामो की सूची
List of Villages where no amenity other than the drinking water is available

क्रम स Sl No.	लो को न L C No	ग्राम का नाम	Name of village
1	2	3	4
29	127	विशाल गडा जाजरी	Bishal Gari Jajari
30	928	पपोली	Papoli
31	130	सुरकालीगाव	Surkaligaon
32	133	बैकुडी	Baikuri
33	135	सूनोगाव	Syunigaon
34	136	बडयूडा मय चक	Badyura Mai Dhak
35	138	रीमा क्यूरी	Reema Kyuti
36	139	काफली लग्गा पपोली	KaPhali Lagga Papoli
37	141	धार कुरौली	Dhari Knrauli
38	143	रगदेव	Rangdeo
39	144	सीपलगाव	Sipalgaon
40	147	पैटाड	Patiban
41	149	औलीयागाव	Auliyagaon
42	150	गुमटी	Gumti
43	151	रैखोलीगाव	Raikholigaon
44	152	बाफि गाव तल्ला	Wafilgaon Talla
45	153	वाफिलागाव मल्ला	Wafilagaon Talla
46	154	किडा धामीगाव	Kirai Dhamigaon
47	156	महोली	Maholi
48	157	कुलगढ	Kulgarh
49	160	नाथीसेरा	Nathisera
50	162	दार सिंग	Dar Singh
51	163	झकरौडा	Jhakraura
52	164	उत्तरडग	Vttardung
53	166	लछौटी	Lachhauti
54	67	धारी	Dhari Kinau
55	172	सिमगडी	Simgarhi
56	173	गनौरिया	Ganauriya

परिशिष्ट III
APPENDIX III

बागेश्वर तहसील
Bageshwar Tahsil

पेयजल को छोडकर सुविधा रहित ग्रामो की सूची
List of Villages where no amenity other than thedrinking water is available

क्रम स Sl No.	लो को न L C No	ग्राम का नाम	Name of village
1	2	3	4
57	174	लटेला	Latela
58	175	मझेडा	Majhera
59	176	गोखरी	Gokhari
60	179	लम जगडा	Lam Jagara
61	180	पातल	Patal
62	181	सिलनगर	Silnagar
63	184	रतधार	Ratdhar
64	185	मगरू भगतोला	Magru Bhagtola
65	188	चैनाती	Chaunati
66	189	ऐराडी गूठ	Airari Gunth
67	190	सेरी	Seri
68	192	सकन्यूडा	Saknyora
69	193	बहुवागाँव	Bahvwagaon
70	197	काला पौर कापडी	Kala Paur Kapari
71	198	कैचुवा	Kaichva
72	199	घनीयालगाँव	Dhaniya'gaon
73	203	लवेटा	Lweta
74	206	ठैली (धोली)	Theli (Dholi)
75	207	कफल कोट	Kaphal Kote
76	208	भदौना	Bhadauna
77	209	लामाधर	Lamadhar
78	211	भलोडी	Bhalavri
79	214	भकुना	Bhakuna
80	215	मालू झाल	Malu Jhal
81	216	पितरौडा	Pitraura
82	218	तुल्याणी	Tulyani
83	225	कुकडा	Kukara

परिशिष्ट III
APPENDIX III

बागेश्वर तहसील
Bageshwar Tahsil

पेयजल को छोडकर सुविधा रहित ग्रामो की सूची
List of villages where no amenity other than the drinking water is available

क्रम स Sl No	लो को न L C No	ग्राम का नाम	Name of village
1	2	3	4
84	242	पाये	Paye
85	248	ग्वाड	Gwar
86	251	कुकडा गाड	Kukara Gar
87	252	मानो खेत	Mani Khet
88	261	अडौली	Araulı
89	262	बागेश्वर ज्यूंला	Bageshwar Jyula
90	263	डिगरा	Digra
91	264	मिहिनिया	Mihiniya
92	266	द्योडाई	Dyorae
93	267	जुलकिया	Julkiya
94	269	कपल खेत	Kapal Khet
95	270	बडेत	Baret
96	271	थापली	Thapli
97	272	बलसूना	Balsuna
98	275	बिनवा । तेवाडी	Binwal Tewari
99	278	पडयार वाना	Padvar Wa a
100	280	डुगरगाव	Dongargaon
101	281	बजीगाव	Bajigaon
102	283	तिरकोट	Tirkot
103	287	सात	Sat
104	289	जम खितोला	Jam Khitola
105	290	तडीगाव	Tarigaon
106	29.	गुनाकोट	Gunakote
107	292	दाडिम ढौक	Darim Dhauk
108	293	चौनोली गूंठ	Chaunoli Gunth
109	294	क्वैरा ी लग्गा बडौली	Kwairali Lagga Baroli
110	297	बेलता	Belta

परिशिष्ट III
APPENDIX III

बागेश्वर तहसील
Bageshwar Tahsil

पेयजल को छोडकर सुविधा रहित ग्रामो की सूची
List of Villages where no amenity other than the drinking water is available

क्रम स Sl No	लो को न L.C No	ग्राम का नाम	Name of village
1	2	3	4
111	298	चामी	Chami
112	299	बोरगाव लग्गा छाना	Borgaon Lagga Chhana
113	300	नैलगडा	Nailgarha
114	301	बिजौरी	Bijori
115	302	फल्याटी	Falyati
116	304	सीमी नरगोल	Simi Nargol
117	305	डोबा	Doba
118	308	धारी	Dhari
119	309	बमतना	Bamtana
120	311	बोरगाव	Borgaon
121	312	रीखू उडयार	Reekhu Udiyar
122	314	छाती	Chhati
123	315	ढेला पाटना	Dhela Patan
124	316	बसई	Basai
125	318	सुनेरी	Sunerı
126	322	मुसोली चक जोशीगाव	Musoli Chak Joshigaon
127	325	नायल	Nayal
128	326	बन्तोली	Bantoli
129	327	तुनेडा	Tonera
130	330	छतीना मय चक	Chhatina Mai Chak
131	332	मेहनर बूंगा	Mehnar Bunga
132	334	सिमतोली	Simtoli
133	336	काण्डे	Kande
134	338	खोला खेत	Khola Khet
135	343	गाजली	Ganjali
136	349	कुकरौली	Kokroli
137	352	हिरमोली	Hirmoli

परिशिष्ट III
APPENDIX III

बागेश्वर तहसील
Bageshwar Tahsil

पेयजल को छोडकर सुविधा रहित ग्रामो की सूची
List of villages where no amenity other than drinking water is available

क्रम स Sl No	लो को न L C No	ग्राम का नाम	Name of village
1	2	3	4
138	353	बग डुगारिया	Bang Dungariya
139	354	बलना	Walna
140	358	कलिया बगड	Kaliya Bagar
141	360	सक्यारी	Sukyari
142	362	खूना	Khuna
143	364	बिल खेत	Bil Khet
144	365	चुराडी	Churai
145	368	गोगिना पानी	Gogina Pani
146	374	ईडा गूंठ	Era Gunth
147	375	उजेडा	Ujera
148	376	जौलगाव	Jaulgaon
149	377	देवली गूंठ	DeWali Gunth
150	378	नाघर साह	Naghar Sahu
151	379	मयूं	Mayon
152	380	गापानी	Gapani
153	381	कमेट पानी	Kamet Pani
154	382	पपूं	Papun
155	383	गुरगुचा उपाध्याय	Gurgucha Upadhyay
156	384	गुरगुचा कुमैया	Gurgucha Kumaiya
157	389	छाती खेत	Chhati Khet
158	391	ककडता उपाध्याय	Kakarat Upadhya
159	392	नायल उपाध्याय	Nayal Upadhya
160	393	ढोक रौतेला	Dhouk Rautela
161	395	अनेरिया	Aneriya
162	396	रनकोट	Rankote
163	397	स्यूनडा तल्ला	Synara Talla
164	398	सिमतोला	Simtola

परिशिष्ट III
APPENDIX III

बागेश्वर तहसील
Bageshwar Tahsil

पेयजल को छोडकर सुविधा रहित ग्रामो की सूची
List of Villages where no amenity other than the drinking water is available

क्रम स Sl. No	लो को न L C No	ग्राम का नाम	Name of village
1	2	3	4
165	399	सेला	Sela
166	400	मेठाण	Mathen
167	401	बिराडी	Birari
168	405	थकलाड	Thaklan
169	406	ग्वार भिल कोट	Gwar Bhil Kote
170	407	चौनी	Chauni
171	408	पैंसिया	Painsiya
172	409	रनकाण्डा	Rankanda
173	411	भूल्यूडा	Bhulyura
174	412	नायल धपोला	Naval Dhpola
175	413	खुनोली	Khunoli
176	414	तुनेडा	Tunera
177	415	स्यूनडा मल्ला	Syunara Malla
178	416	बहलिया माफी	Bahliya Mafi
179	417	दोफाड लग्गा ककडता	Dofar Lagga Kakrata
180	418	मजबे	Majbe
181	419	सिमायल	Simayal
182	420	ढाल मल्ला	Dhal Malla
183	421	पलेडा	Palera
184	422	फुसेरा	Fusera
185	423	काण्डे थपलिया	Kande Thapaliya
186	424	सुनदिल	Sundil
187	426	ल्वेसानी	Lwesani
188	427	रिगुडिया	Riguria
189	428	नारो	Nari
190	429	ग्वातोली	Gwatoli
191	430	मनीगाव	Manigaon

परिशिष्ट III
APPENDIX III

बागेश्वर तहसील
Bageshwar Tahsil

पेयजल को छोडकर सुविधा रहित ग्रामो की सूची
List of villages where no amenity other than the drinking water is available

क्रम स Sl No	लो को न L C No	ग्राम का नाम	Name of village
1	2	3	4
192	432	रीठायत	Rithayat
193	433	मिहल खेत	Mihal Khet
194	434	पगचौड़ा	Pangchaura
195	436	नोधर	Naughar
196	437	चिपोली कुमेरा	Chipoli Kumera
197	438	मौउडियार	Mauudiyar
198	439	गडेरा	Gadera
199	442	अक्सौडा	Aksora
200	443	कलौडी	Kalauri
201	444	सलेत	Salet
202	445	पढाई	Parhae
203	446	कमद	Kamad
204	448	दयोरख	Dyorakh
205	449	बास तोली	Bastoli
206	450	ढुगापन्त	Dhungapant
207	452	अध्यली	Adhiyali
208	453	जसपुर	Jaspur
209	457	ढापटी	Dhapti
210	459	ससोला	Sasola
211	460	हथरसिया	Hathrasiya
212	461	वजीना	Wajina
213	462	देलमेल	Delmel
214	475	बिजेत	Bijet
215	477	नाघर मज्जिला	Naghar Majla
216	480	ढौलागाव	Dhaulagaon
217	481	नारायण ब्लाक	Naravan Block
218	482	जोग स्वाड	Jogswar

परिशिष्ट III
APPENDIX III

बागेश्वर तहसील
Bageshwar Tahsil

पेयजल को छोडकर सुविधा रहित ग्रामो की सूची
List of Villages where no amenity other than the drinking water is available

क्रम स Sl No	लो को न L C No	ग्राम का नाम	Name of village
1	2	3	4
219	489	भण्डार	Bhandar
220	490	जोगिया बाडी	Jogiya Bari
221	492	टोटा देवल	Tota Dewal
222	493	बास झिरोली	Bans Jhiroli
223	496	चिफल खेत	Chifal Khet
224	497	चक टिटोली	Chak Titoli
225	498	क्वैरानी	Kwairali
226	499	सिमलगाव	Simalgaon
227	501	भीडी	Bhiri
228	502	बम्रन बीडी	Baman Bhiri
229	503	नायल चमोली	Nayal Chamoli
230	504	धार कुना	Dhat Kuna
231	508	कुल रगा	Kul Ranga
232	509	बग चुडी	Bang Churi
233	510	ताछनी	Tachhani
234	512	गैर खेत	Gair Khet
235	513	जजुरोली	Jajurali
236	514	दोबाली	Dobali
237	516	पण काण्डे	Pan Kande
238	517	नैनी उडयार	Naini Udiyar
239	518	पोखरी	Pokhari
240	522	कुचौली	Kucholi
241	524	बलगडी धुरपटटा	Balgari Dhurpatta
242	527	धपोला सेरा	Dhapola Sera
243	528	रिखाडी	Rikhari
244	529	कमटा	Kamta
245	530	खोलागाव	Kholagaon

परिशिष्ट III
APPENDIX III

बागेश्वर तहसील
Bageshwar Tahsil

पेयजल को छोडकर सुविधा रहित ग्रामो की सूची
List of villages where no amenity other than the drinking water is available

क्रम स Sl No	लो को न L C No	ग्राम का नाम	Name of village
1	2	3	4
246	532	ल्वा तोली	L va Toli
247	534	मठ गोपेश्वर	Mar Gopeshwar
248	536	गोजनी हवन तोली	Gojani Hawan Toli
249	537	पाटा	Pata
250	539	सिलाटी	Silati
251	540	चौनी	Chauni
252	541	सिमाली	Simali
253	542	धनीगाव	Dhanigaon
254	543	सागडा	Sangar
255	545	बनेगाव	Banegaon
256	546	पुरानी	Purani
257	548	अठपैसिया	Athpaisiya
258	549	चक्रीगाव	Chakrigaon
259	551	बजेल	Bajel
260	553	सैकिया थल	Saikiya Thal
261	554	भटीगाव	Bhatigaon
262	555	उडेरिया	Uderiya
263	556	धौलिया पाटा	Dhauliya Pata
264	557	रतघर माफी	Ratghar Mafi
265	558	भेटा मय चक	Bheta Mai Chak
266	560	मनक भटा	Manak Bhata
267	561	दिगोली	Digoli
268	563	ज्यूरौतेला	Jaurautela
269	565	पैठाण	Paithan
270	566	कोट भण्डार	Kot Bhandar
271	568	धतिया धूगा	Dhatiya Dhunga
272	571	सलिया	Saliya

परिशिष्ट III
APPENDIX III

बागेश्वर तहसील
Bageshwar Tahsil

पेयजल को छोडकर सुविधा रहित ग्रामो की सूची
List of Villages where no amenity other than the drinking water is available

क्रम स Sl. No	लो को न L C No	ग्राम का नाम	Name of village
1	2	3	4
273	573	कफाली	Kafali
274	574	दोबड गाड	Dobar Gar
275	575	भण्डारी सेरा	Bhandari Sera
276	578	सिलंगिया	Silangiya
277	579	जोग्यूडा	Jagyura
278	580	खैर कोट	Khair Kote
279	581	लटोला मय चक आमद	Lataula Mas Chak Amad
280	587	भैसोडी चक	Bhaisori Chak
281	588	त्याकोट	Tvakote
282	589	गुडोली झुटोली	Gudoli Jhutoli
283	591	खाडी कपुरी लग्गा	Khari Kapuri Lagga
284	592	चकनागाव	Chakanagaon
285	594	औलानी	Aulani
286	595	ढागा	Dhanga
287	598	बगराती	Bagrati
288	599	महतगाव	Mahatgaon
289	600	भण्डारीगाव	Bhandarigaon
290	601	सिमायल	Simayal
291	602	देवलेत	Dewlet
292	605	ढानण	Dhanar
293	606	खिड़वा कोट	Khiruwa Kote
294	607	दौली गाड	Dauli Gar
295	610	कुन्झाली	Kunjhali
296	611	हवील कुलवान	Hwil Kulwan
297	614	लसकर खेत	Laskar Khet
298	618	छल्याणी	Chhatyani
299	619	रौल्यण	Raulyan

परिशिष्ट III
APPENDIX III

बागेश्वर तहसील
Bageshwar Tahsil

पेयजल को छोडकर सुविधा रहित ग्रामो की सूची
List of villages where no amenity other than the drinking water is available

क्रम स Sl. No	लो को न L C No	ग्राम का नाम	Name of village
1	2	3	4
300	622	लड खेत	Lar Khet
301	625	लाटू गैर चन्दपाल	Latu Gair Chandrapal
302	626	रीठा बमनगाव	Reetha Bamongaon
303	627	रीठा गूंठ	Ritha Gunth
304	628	इडिया गूठ	Eriya Gunth
305	629	कुल्सारी	Kulsari
306	630	चरण गूठ	Charan Gunth
307	631	मन्या खेत	Manya Khet
308	632	पथरिया	Pathariya
309	633	गैर लेख	Gair Leka
310	634	डाक	Dank
311	638	परेडा	Parera
312	639	मगलटा	Magalta
313	641	सिलडी	Silari
314	643	कपकोटी	Kapkoti
315	646	तल्यापया	Tallapaya
316	657	ऊँचा खेत	Uncha Khet
317	670	पूर्वा अयार तोली	Purwa Ayar Toli
318	671	विक्खोली	Bikholi
319	672	चनोली	Chanoli
320	673	रामपुर मल्ला	Rampur Malla
321	674	पेटुला कोट	Petola Kote
322	675	रामपुर तल्ला	Rampur Talla
323	677	सिमगडी	Simgari
324	678	भग्दानू	Bhagdanu
325	687	अठरौ	Athrou
326	690	मटे गूठ	Mate Gunth

परिशिष्ट III
APPENDIX III

बागेश्वर तहसील
Bageshwar Tahsil

पेयजल को छोडकर सुविधा रहित ग्रामो की सूची
List of Villages where no amenity other than the drinking water is available

क्रम स Sl No	लो को न L C No	ग्राम का नाम	Name of village
1	2	3	4
327	692	छानी सेरा	Chhani Sera
328	693	बैगॉव कलरो	Baigaon Kalron
329	695	मडतोली	Martoli
330	696	आगर	Agar
331	697	खिरोलिया	Khiroliya
332	699	हुनेरा	Hunera
333	703	सौलिया बडवाडी	Sauliya Badvari
334	705	सलेकुना	Selkuna
335	706	रिउनी लखमार	Reune Lakhamar
336	709	खुमटिया नौकाण	Khumitya Naikana
337	711	बज्यूली (कडपूली)	Bajyuli
338	712	अकुडाई	Akurai
339	714	ककडधार	Kakardhar
340	715	सिटोली	Sitoli
341	721	धोपा	Dhopa
342	727	पन्यालो	Panyali
343	633	लोहारी मल्ली	Lohari Malli
344	736	बागेश्वर	Bareshwar
345	739	महरपाने	Mahar Pale
346	741	कनेडी	Kaneri
347	745	कौहिना	Kohina
348	746	भितार कोट	Bhitar Kote
349	747	चमोली	Chamoli
350	748	हरबगड	Harbagar
351	749	सिमपुरी	Simpuri
352	750	ज्वाल्दे	Gwalde
353	751	कफल धुगा	Kafal Dhunga

परिशिष्ट III
APPENDIX III

बागेश्वर तहसील
Bageshwar Tahsil

पेयजल को छोडकर सुविधा रहित ग्रामो की सूची
List of villages where no amenity other than the drinking water is available

क्रम स. Sl No	लो को नं L C No	ग्राम का नाम	Name of village
1	2	3	4
354	752	घिरतोली	Ghirtoli
355	753	सिलिंग तोली	Siling Toli
356	754	नौगाँव	Naugaon
357	755	कोट तुलारी	Kot Tulari
358	756	पोखरी	Pokhari
359	758	रणकुनी	Rankuni
360	760	रीठाण	Rithan
361	761	डुगरी चखेटा	Dungari Chakhera
362	763	कटुवा पानी	Katuwa Pani
363	764	मोती सारी	Moti Sari
364	766	बिमोला	Bimo'a
365	167	परीगाँव	Parigaon
366	769	खितोली	Khitoli
367	770	जिजोली	Jijoli
368	771	पचना	Pachana
369	776	भेटा कुटेलिया	Bheta Kutoliya
370	777	डमलोट स्टेट	Dumlot State
371	778	कौलाग	Kaulag
372	779	नाकुरी तल्ली	Nakuri Talli
373	781	भोजगड	Bhojgar
374	784	सीमा गौन	Seema Gaun
375	785	भाना पडियार	Bhana Padiyar
376	787	रतौडा	Rataura
377	788	बीरगाँव	Borgaon
378	789	सेनू	Senu (Seru)
379	790	पुन्या माफी	Punya Mafi
380	791	मथरो	Mathro

परिशिष्ट III
APPENDIX III

बागेश्वर तहसील
Bageshwar Tahsil

पेयजल को छोडकर सुविधा रहित ग्रामो की सूची
List of Villages where no amenity other than the drinking water is available

क्रम स Sl No	लो को न L C No	ग्राम का नाम	Name of village
1	2	3	4
381	792	देवल खेत	Dewal Khet
382	793	मल्ला डोब्वा	Malla Doba
383	794	विजोरिया वज्वाड	Bijoriya Pajwar
384	796	कटार मल	Katar Mal
385	798	तल्ला डोब्वा	Talla Doba
386	800	गडिया गाँव	Gariyagaon
387	802	पालडी बगड	Palari Bagar
388	803	बोरगाँव	Borgaon
389	804	कलौली	Kafauli
390	805	बजा	Banja
391	806	पौडी	Pauri
392	807	पाटली	Patali
393	808	खकेटम्टा	Khaktamta
394	809	छाना -पाध्याय	Chhana Upadhyay
395	810	बडौली	Baroli
396	813	बग चुडी	Bang Churi
397	814	गोला	Gola
398	815	आगर	Agar
399	817	कलौटा	Kalauta
400	822	पालडी करालो	Palari Karala
401	824	उज्योली	Ujyoli
402	825	नैनी	Naini
403	827	छौना	Chhauna
404	830	घटौडी	Ghataudi
405	834	हरखोली	Harkholi
406	837	पासदेव	Pasdev
407	838	बग्वाली खान	Bagwali Khan

परिशिष्ट III
APPENDIX III

बागेश्वर तहसील
Bageshwar Tahsil

पेयजल को छोडकर सुविधा रहित ग्रामो की सूची
List of villages where no amenity other than the drinking water is available

क्रम स Sl No	लो को न L C No	ग्राम का नाम	Name of village
1	2	3	4
408	839	गौडीगाड	Gaingar
409	840	कौटली गू ठ	Kotli Gunth
410	841	सकेडा	Sakera
411	842	काण्डा	Kanda
412	844	बिहार गाँव	Bihargaon
413	845	भाट गाड	Bhat Gak
414	847	रिखैल	Rikhail
415	850	विनसर	Binsar
416	854	हीरा गौनी	Hera Gauni
417	855	डिनौली	Dinauli
418	856	सिमस्यारी	Simsyari
419	860	बु गारी	Bungari
420	861	भट खोला	Bhat Khola
421	862	भनार तोली	Bhanar Toli
422	863	पन्थ गाँव	Pauthgaon
423	864	मल्ला सरना	Malla Sarana
424	865	लोव चक उडयार	Lob Chak Udiyar
425	866	मजीगाँव	Majigaon
426	869	वाजगाँव	Bajgaon
427	870	उडेर खानी	Udera Khani
428	871	नायल माफी	Nayal Mafi
429	873	जाठा	Jatha
430	874	डाल खोलिया	Dal Kholiya
431	876	एरिया गाड	Ariya Gar
432	879	बेदी बगड	Bedi Bagar
433	881	सौतरी	Sautari
434	885	गौनाप	Caunap

परिशिष्ट III
APPENDIX III

बागेश्वर तहसील
Bageshwar Tahsil

पेयजल को छोडकर सुविधा रहित ग्रामो की सूची
List of Villages where no amenity other than the drinking water is available

क्रम स Sl No	लो को न L C No	ग्राम का नाम	Name of village
1	2	3	4
435	886	बखरिया टाना	Bakhariya Tana
436	889	बयालागाँव	Bayalagaon
437	890	काली गाड	Kali Gar
438	893	चौरा	Chaura
439	896	सिमतोली	Simtoli
440	897	कठानी	Kathani
441	901	बौडी	Bauri
442	902	नन्दीगाँव	Nandigaon
443	903	चनबौडी	Chanbauri
444	905	प्यारा	Pvara
445	907	गहत्याडी	Gahatyari
446	908	किसरोली	Kisrauli
447	910	खिरोली	Khiroli
448	F-1	कपकोट रेंज	Kapkot Rang
449	F-2	गढखेत रेंज	Garhkhet Rang
450	F-3	बागेश्वर रेंज	Bageshwar Rang
451	F-4	बैनीनाग रेंज	Baininag Rang

परिशिष्ट III
APPENDIX III

रानीखेत तहसील
Ranikhet Tahsil

पेयजल को छोडकर सुविधा रहित ग्रामो की सूची
List of villages where no amenity other than the drinking water is available

क्रम स Sl No	लो को न L C No	ग्राम का नाम	Name of village
1	2	3	4
1	2	मौनी ढया	Mauni Dhaya
2	3	बेतन धार	Betan Dhar
3	4	भनरिया कली	Bhanariya Kali
4	6	ओखल्यून	Okhalyun
5	7	भनरिया नाटा	Bhanariya Nata
6	8	भनरिया पाटी	Bhanariya Pati
7	9	भनरिया शेरू	Bhanariya Sheru
8	11	तल्ली चमयाडो	Talli Chamaryari
9	13	पिटुली कोटे	Pituli Kote
10	14	बैर साल	Bal Sal
11	15	घुघटी	Ghughati
12	17	पहाड पानी	Pahar Pani
13	18	पटलगाव	Patalgaon
14	20	सदे	Sade
15	21	सुरमोली	Surmoli
16	24	तल्ला महरगाव	Talla Mahargaon
17	25	मल्ला महरगाव	Malla Mahargaon
18	31	मयालगाँव	Mayalgaon
19	35	खाल्यून	Khaliyun
20	36	लम्बाडी	Lambari
21	39	कन्याल बाखल	Kanyal Bakhal
22	40	कफल गैर	Kafal Gar
23	42	भाबर	Bhabar
24	44	छीपा	Chhipa
25	48	डोटियाल बाखल	Dotiyal Bakhal
26	49	कोठयो	Kothaun
27	50	ढौन्डियाल बाखल	Dhondiyal Bakhal

परिशिष्ट III
APPENDIX III

रानीखेत तहसील

Tahsil Bageshwar

पेय जल को छोडकर सुविधा रहित ग्रामो की सूची

List of villages where no amenity other than drinking water is available

क्रम सं Sl No	लो को न L C No	ग्राम का नाम	Name of village
1	2	3	4
28	53	मल्ला खल्डुआ	Malla Khaldua
29	54	किम बगड	Kim Bagar
30	55	जैखाल	Jaikhal
31	56	भेलीपार	Bhelipar
32	57	तल्ला खल्डुवा	Talla Khaldua
33	58	दुबसिल	Dubsil
34	59	केलानी	Kelani
35	61	भेली वार	Bheliwar
36	62	पपडिया	Paparhiya
37	64	सनण भीडा	Sanan Bhirha
38	65	कफल टाना	Kafal Tana
39	66	ग्वाल बीना	Gwal Beena
40	70	सोगढ	Saugarh
41	72	सेली पाटली	Seli Patli
42	76	कनारी खील	Kanari Khil
43	81	बौली खैलानी	Bauli Khailani
44	102	जुनिया	Juniya
45	109	लखर (लखौर) कोट	Lakhar Kcet
46	112	सीमगाव (सीमगाव)	Simgaon
47	113	जनर खानी (जनाड खाडा)	Janar Khani
48	116	कमेट पानी	Kamet Pani
49	118	मसोडा	Masoura
50	19	सेरा	Sera
51	120	भनरिया हन्सा	Bhanria Hansa
52	121	जाली खान	Jali Khan
53	122	गाजर	Ganjar
54	123	बजर फोडा	Bajar Phora

परिशिष्ट III
APPENDIX III

रानीखेत तहसील

Bageshwar Tahsil

पेयजल को छोडकर सुविधा रहित ग्रामो की सूची

List of Villages where no amenity other than thedrinking water is available

क्रम स Sl No	लो को न L C No	ग्राम का नाम	Name of village
1	2	3	4
55	124	ग्वाली गाव तल्ली मल्ली	Gwaligaon Talli Malli
56	125	भनरिया खडकू	Bhanariya Kharku
57	128	रतखेत (खखेत)	Raikhet
58	129	झापो जाभर (जीप)	Jhipi Jabhar
59	131	इकुरौला	Ekuraula
60	133	मगरोखल (मगरौनखल)	Mangron Khal
61	134	गोगनिया बासी सीम (गोगला बासी सेम)	Goganya Basi Seem Kanari Thorh
62	135	कनारी थोड	
63	136	भेटी (भारी)	Bheti
64	141	नौगाँव	Naugaon
65	148	मल्ला धनेटा	Malla Dhaneta
66	156	गड खेत	Gar Khet
67	157	कुसिया चौन तल्ला	Kusiya Chaun Talla
68	159	टया किचार (छाया विचार)	Dhaya Kichar
69	161	राम सिह किचार	Ram Sihgh Kichar
70	162	तल्ला मटेला	Talla Matela
71	164	मल्ला मटेला	Malla Matela
72	165	आम खेत	Am Khet
73	166	अटलिया	Atalıya
74	169	पिलखो	Pilkhi
75	172	भैसोडा	Bhaisora
76	173	कनकोट	Kan Kot
77	175	झीजा कोट	Jhija Kot
78	176	चूरैन	Churain
79	181	तिमिल तनोला	Timal Tanola
80	182	बिरोट	Birot

परिशिष्ट III
APPENDIX III

रानीखेत तहसील
Tahsil Bageshwar

पेयजल को छोडकर सुविधा रहित ग्रामो की सूची
List of villages where no amenity other than drinking water is available

क्रम सं Sl No	लो को न L C No	ग्राम का नाम	Name of village
1	2	3	4
81	183	खटल गैर	Khatal Gair
82	184	नेवलगाव	Newalgaon
83	190	मुसल कांडा	Mushal Kanda
84	194	सदी गाव	Sadigaon
85	196	धुधलिया महर (डुडलिया)	Dhudhaliya Mahar
86	199	मलसा खेत	Malsa Khet
87	201	भल्टवानी बल्ली	Bhaltwani Walli
88	202	भल्टवानी पल्ली	Bhaltwani Palli
89	203	सिरदा (मिरदी)	Sirda
90	204	मडकुवा बाखल	Markuwa Bakhal
91	205	कोठयूँ	Kothyun
92	206	गजार	Gajar
93	207	आम डाली	Am Dali
94	209	बाइस ओखल्यो (बैसो खालोन)	Baiso Khalaon
95	213	खडकतल्या	Kharaktalya
96	214	जौती सेरा	Jaiti Sera
97	215	मल्ली खत्याडी	Malli Khatyari
98	216	आगर मन राल	Agar Manral
99	217	तल्ली खत्याडी	Talli Khatyari
100	218	सेला आगर	Sela Agar
101	222	झली	Jhali
102	229	पालग बाडी	Palang Bari
103	233	मालू धार	Malu Dhar
104	241	जम राढ	Jam Rarh
105	244	धुधलिया बिल्ट	Dhudhaliya Bilt
106	252	अखेरी	Akheti
107	253	पैचुनी	Paichuni

परिशिष्ट III
APPENDIX III

रानीखेत तहसील

Bageshwar Tahsil

पेयजल को छोडकर सुविधा रहित ग्रामो की सूची

List of Villages where no amenity other than thedrinking water is available

क्रम स Sl No	लो को न L C No	ग्राम का नाम	Name of village
1	2	3	4
108	256	असेटी	Aseti
109	260	कोटयूडा (कोटयूडा)	Kotyoura
110	264	न्यूनी (न्योनी)	Nyuni
111	265	बछर खेत	Bachhar Khet
112	266	पैली	Piali
113	267	नौगाव बैडिया (बेरिया)	Naugaon Bairiya
114	281	जैठा	Jaintha
115	283	सुनोली	Sonoli
116	284	बोरागाव	Boragaon
117	288	जाला	Jala
118	289	सुरना कोटयुडा	Surna Kotyura
119	290	गोपालगाव	Gopalgaon
120	292	बग्वाली खेत	Bagwali Khet
121	295	बसोली	Basoli
122	299	सीमा	Seema
123	308	गोगता (गोगवा)	Gogata
124	310	सिरधा	Sirdha
125	324	घुघत्यालगाव	Ghughatyalgaon
126	325	नगर सीम गूथ	Nagar Seem Gunth
127	327	मज्यूर जोल चौरा (बैल)	Majvur Jol Chora
128	329	खनोली तल्ला	Khanoli Talli
129	339	ककड खेत	Kakar Khet
130	340	सिम पानी	Sim Pani
131	367	तोमडा	Tomari
132	369	नाड	Narh
133	375	ग्वाड	Gawar
134	379	ध्याडी (धयारी)	Dhyari

परिशिष्ट III
APPENDIX III

रानीखेत तहसील
Ranikhet Tahsil

पेयजल को छोडकर सुविधा रहित ग्रामो की सूची
List of Villages where no amenity other than the drinking water is available

क्रम स Sl No	लो को न L C No	ग्राम का नाम	Name of village
1	2	3	4
135	381	नाला गुली	Nata Guli
136	391	बूडा सूरना	Budha Surana
137	393	बजोली (बज्योली नया बाद)	Bajoli (Bjoli Naya bad)
138	399	डाक	Dank
139	404	ग्वाडगाव	Gwargaon
140	409	सिमल्टी	Simlti
141	412	नाटी करौडी	Nati Kaurari
142	414	आरू बगड	Aru Bagar
143	416	बगरगाव	Bagargaon
144	414	सिलग (सिलाग)	Shilang
145	4 8	जाख	Jakh
146	421	बाडी	Bari
147	425	कनलगाव	Kanalgaon
148	431	धनिया कान्डे	Dhaniya Kande
149	435	खाडी	Khari
150	439	कौना (कणा)	Kauna
151	441	मैनोली	Mainoli
152	443	धरमगाव	Dharamgaon
153	446	कुई	Kui
154	447	मल्ली कैहाली	Malli Kaihali
155	448	बनोलिया	Banoliya
156	452	इग्यारा	Egyara
157	458	गनोली	Ganoli
158	461	बुधीना	Budhina
159	464	टेडागाव	Teragaon
160	465	तडोगाव	Tarigaon
161	476	सुवाली तल्ला	Suwali Talli

परिशिष्ट III
APPENDIX III

रानीखेत तहसील
Ranikhet Tahsil

पेयजल को छोडकर सुविधा रहित ग्रामो की सूची
List of villages where no amenity other than the drinking water is available

क्रम स Sl No	लो को न L C No	ग्राम का नाम	Name of village
1	2	3	4
162	477	हेतला तल्ला	Hatela
163	485	बसकना	Baskana
164	486	चोमीनी तल्ली	Chimini Talli
165	497	पिनोली	Pinoli
166	500	किरोली तल्ली	Kiroli Talli
167	527	चयाली (चयानी)	Chayli
168	532	तामा खाडी	Tama Khari
169	538	सुतरगाव	Sutargaon
170	539	लोहाली	Lohali
171	540	मलियालगाव	Maliyalgaon
172	541	दैना	Daina
173	545	पोपली	Pipali
174	547	रोडपुर	Rodpur
175	548	पागसा	Pagsa
176	549	सिरकुवाली	Sirkuwali
177	550	मुझोली	Mujholi
178	553	गिनौ (गिनाई)	Ginai
179	558	जरगा	Jarga
180	559	जाना	Jana
181	563	तुर कौडा	Tur Kaura
182	566	मछलिया	Machhaliya
183	569	कार खेत	Kar Khet
184	571	सुवर खाल	Suwar Khal
185	572	बटुलिया	Batuliya
186	575	बुकलानी	Buklani
187	582	अदगोली	Adgoli
188	583	थिरौली (नियरोली)	Thiroli

परिशिष्ट III
APPENDIX III

रानीखेत तहसील
Ranikhet Tahsil

पेयजल को छोडकर सुविधा रहित ग्रामो की सूची
List of Villages where no amenity other than the drinking water is available

क्रम स Sl No	लो को न L C No	ग्राम का नाम	Name of village
1	2	3	4
189	584	बिनोली	Binoli
190	587	मडियाल गैनिया	Madiyal Gainiya
191	589	बमन चौना	Baman Chauna
192	591	पुरानी बसेडो बसनाल	Purani Basari Basnal
193	592	स्योंतरा	Syontra
194	593	निमुवा बगड (निगुवा बागद)	Nimuwa Bagar
195	594	महर नौला	Mahar Naula
196	596	डोब स्योतरी	Dob Syontari
197	599	सिमतोली	Simtoli
198	604	रिखाडी धोबी तुरी (जुरी)	Rikhari Dhobi Turi
199	610	नैल	Nail
200	611	रिखाडी नेगी	Rikharr Negi
201	612	झडकोट	Jhar Kot
202	614	बटूला	Batula
203	618	खुरूडी	Khururi
204	620	घोगिया	Ghogia
205	621	नैथाना गु थ	Naithana Gunth
206	623	डगर खोला	Dangar Khola
207	625	जैतोली	Jaitoli
208	627	बैगन	Baigan
209	628	भवोली भनोली)	Bhawoli
210	629	दुलगढी	Dulgari
211	630	पटास	Patas
212	631	निरकोट	Nirkote
213	632	रूपा नौला (रूपानोली)	Rupa Naula
214	633	चौडा	Chaura
215	734	सगनेटी	Sagneti

परिशिष्ट III
APPENDIX III

रानीखेत तहसील
Ranikhet Tahsil

पेयजल को छोडकर सुविधा रहित ग्रामो की सूची
List of villages where no amenity other than the drinking water is available

क्रम स Sl No	लो को न L C No	ग्राम का नाम	Name of village
1	2	3	4
216	635	नार सिह	Nar Singh
217	636	बुढली	Budhali
218	637	भनटी (भोटी)	Banti
219	638	बुधीना	Budhina
220	641	मासो (मसौन)	Mason
221	642	भेटा कामा	Bheti Kama
222	643	चौनिया	Chauniya
223	644	मयोली तल्ली	Mayoli Talli
224	645	चनोली	Chanoli
225	646	डहल	Dahal
226	648	मयोली मल्ली	Mayoli Malli
227	652	शिलाग	Shilang
228	653	खन्यारी	Khanyari
229	657	दू गा	Dhunga
230	658	बरसवाल टाना	Baraswal Tana
231	659	महर टाना	Mahar Tana
232	663	सिरखौन	Sirkhaun
233	664	खरगुली	Khargali
234	667	सिगोली	Singoli
235	668	चापढ	Chaparh
236	670	खनोलिया	Khanoliya
237	671	खैरिया	Khairiya
238	672	खोबडा (खोबर)	Khobra
239	673	मिलेख	Milekh
240	674	कमराड (कमराण)	Kamrar
241	675	खडखेत	Khar Khet
242	677	बेल्टी	Belti

परिशिष्ट III
APPENDIX III

रानीखेत तहसील
Ranikhet Tahsil

पेयजल को छोडकर सुविधा रहित ग्रामो की सूची
List of Villages where no amenity other than the drinking water is available

क्रम स Sl No	लो को न L C No	ग्राम का नाम	Name of village
1	2	3	4
243	678	कोटियाग	Kotiyag
244	680	सौनली	Saunali
245	683	धुरा	Dhura
246	684	जैंठा	Jaitha
247	685	खुरूडी खुरूणी)	Khuruli
248	686	कठोली	Katholi
249	689	सरपट	Sarpat
250	693	नैगाव	Naugaon
251	694	सलौनी	Salauni
252	697	कुमारठी (कुमारती)	Kumarthi
253	698	कथुली	Kathuli
254	700	सिरकोट ऊँचा	Sirkote Uncha
255	701	सिरकोट माझली (श्रीकोट माझली)	Sirkote Manjhali
256	703	कुटाना	Kutana
257	705	कैनी कपोली	Kaini Kapoli
258	707	टाटक नौरढ	Tatak Naurarh
259	709	डुमडोली पटालिया	Dumdoli Patalia
260	710	नैनी सेरा	Naini Sera
261	711	गगोडा	Gangora
262	612	रापढ	Raparh
263	713	धनोली तल्ली	Dhanoli Talli
264	714	सोली	Soli
265	720	चनाली	Chanali
266	727	तेरमोली	Termoli
267	732	कुनझना	Kunjhana
268	734	मुन्डील (मुदिल)	Mundil
269	735	बिनोली	Binoli

परिशिष्ट III
APPENDIX III

रानीखेत तहसील
Ranikhet Tahsil

पेयजल को छोडकर सुविधा रहित ग्रामो की सूची
List of villages where no amenity other than the drinking water is available

क्रम स. Sl No	लो को न L C No	ग्राम का नाम	Name of village
1	2	3	4
270	738	मिचौली	Michauli
271	741	मयाल कोट	Mayal Kote
272	744	दलमाडी (दलमनी)	Dalmari
273	745	बम्योली (बमौली)	Bamyoli
274	746	बूँगा नौराढ	Bunga Naurarh
275	750	तुल कान्डे	Tul Kande
276	753	पीपलिया	Pipaliya
277	755	फाल सौन	Phal Soun
278	772	सूनी	Suni
279	773	रूतन (रूदलोव)	Rutan
280	774	लौकोट	Laukot
281	776	टानी चत्यूडा (टाना चाकडिया)	Tani Chatura
282	777	रिंगरीया (रिंगडी)	Ringria
283	778	मैनारी	Mainari
284	779	सिलफोडी (सिलरोडी)	Silfori
285	783	भीता कोट	Bhita Kot
286	784	धुरूवा दूँगा	Dhurwa Dhunga
287	789	जोग्यूडा (जग्पूरा)	Jogvurha
288	801	मयालगाव	Mayalgaon
289	814	भुल बगड	Bhul Bigar
290	818	सैकुडा	Saikunda
291	819	बैस खेत (मैना खेत)	Bais Khet
292	820	बडरूवा टीला	Badruwa Tila
293	821	सिमली बगारी	Simli Bangari
294	822	सिमली हीत	Simli Hiet
295	823	सिमरिसटाना	Simaristana
296	824	मुसोली	Musoli

परिशिष्ट III
APPENDIX III

रानीखेत तहसील
Ranikhet Tahsil

पेयजल को छोडकर सुविधा रहित ग्रामो की सूची
List of Villages where no amenity other than the drinking water is available

क्रम स. Sl. No	लो को न L C No	ग्राम का नाम	Name of village
1	2	3	4
297	826	खाल्यो (खीलओ)	Khaliyon
298	827	सुतोली (सोटोली	Sutoli
299	830	बूँगा	Bunga
300	831	बेसर बगड (बेसार बागर)	Besar Bagar
301	832	छिडगाहीत	Chhirgaheet
302	836	जोग्यूडा	Jogyura
303	837	घना तिमली	Ghana Timli
304	838	घना हीत	Ghana Heet
305	839	डुगरा	Dungra
306	841	ईढा कोट	Irha Kote
307	843	सनियानी (सैनानी)	Saniyani
308	845	सबोली रौतेला	Saboli Rautela
309	846	सबोली (मधुढी मगचवाडी)	Sabolı Mangchwari
310	848	आमग धेरा	Amag Dhera
311	850	नैल	Nail
312	853	बगढ	Bagarh
313	854	नहरो (नहराव)	Naharon
314	856	खल्टा	Khalta
315	857	कुम्हना	Kumhana
316	861	कैना (कनेडा)	Kaina
317	862	सनाना (सनणा)	Sanana
318	865	कोटा भिमार	Kota
319	868	सिरोली कुकराड	Sirolı Kukrar
320	869	देनौडा (दनयूडा)	Denaura
321	870	दयाली (देवली)	Deoli
322	871	साजखोली	Sajkholi
323	872	तोली	Toli

परिशिष्ट III
APPENDIX III

रानीखेत तहसील
Ranikhet Tahsil

पेयजल को छोडकर सुविधा रहित ग्रामो की सूची
List of villages where no amenity other than the drinking water is available

क्रम स. Sl No	लो को. न. L C No	ग्राम का नाम	Name of village
1	2	3	4
324	874	बिनाली	Binoli
325	875	मौडाली	Maudali
326	881	नूमा	Numa
327	886	कलसीर	Kalsir
328	894	चमकना मनराल	Chamakana Manral
329	899	चमोडी	Chamori
330	900	बोरागाव	Boragaon
331	901	रिवाली वल्ली	Riwali Walli
332	902	रिवाली पल्ली	Riwali Palli
333	903	मोर गढ	Mor Garh
334	906	छोया	Chhoya
335	907	कौला पानी	Kaula Pani
336	909	टीट	Teet
337	910	ढौरागाँव (घोडा गाव)	Dhauragaon
338	911	खडेरागाव	Khaderagaon
339	912	नेवलगाव	Newalgaon
340	914	छतेढ मुनेल	Chhaterh Munil
341	915	कटरिया तल्ला (कटरिया तल्ला)	Katariya Talla
342	916	रगढ गढ	Ragar Garh
343	917	ओखलिया	Okhaliya
344	918	बरहालिया	Barhaliya
345	919	जसपुर वल्ला	Jaspur Walla
346	921	जसपुर सिमाल	Jaspur Simal
347	922	जैखाल	Jaikhal
348	924	जसपुर सिदध (सिध)	Jaspur Sidh
349	925	जसपुर पटवाल	Jaspur Patwal
350	926	जसपुर कोट	Jaspur Kote

परिशिष्ट III
APPENDIX III

रानीखेत तहसील
Ranikhet Tahsil

पेयजल को छोडकर सुविधा रहित ग्रामो की सूची
List of Villages where no amenity other than the drinking water is available

क्रम स Sl No.	लो को न L C No	ग्राम का नाम	Name of village
1	2	3	4
351	927	मयाल बाखल	Mayal Bakhal
352	928	भवाली तल्ली	Bhawali Talli
353	933	मैना कोट	Maina Kote
354	934	सिराली	Sirali
355	940	रीठा	Kitha
356	942	सरूर पटसारी (शरूढ पेड सारी)	Sarur Patsari
357	943	डुगरा	Dungra
358	945	बन्धरान बिष्ट (बन्डाण बिस्ट)	Bandharan Bist
359	947	नागतले	Nagatale
360	948	बन्धरान बसनाल (बन्दावल समाल)	Bandharan Bansal
361	949	औलेथ (आलेट)	Olath
362	950	सिगरो	Singro
363	951	तल्ला पोखरी	Talla Pokhari
364	952	मल्ला पोखरी	Malla Pokhari
365	953	मनराल टनोला	Manral Tanola
366	956	घचकोट	Ghach Kote
367	957	सकर खोला	Sakar Khola
368	959	नदोली	Nadoli
369	960	जमोली	Jamoli
370	961	थाला तडियाल (ठडयाल)	Thala Tariyal
371	963	कोईलेख	Koilekh
372	964	करगेट (करखेत)	Karget
373	965	चूडी जखानो (चुरी जखानी)	Churi Jakhani
374	965	थलमाढ	Thalmarh
375	968	गिगडै (गिगडई)	Gingria
376	969	पाली धनिपाल	Pali Ghanival
377	970	सिरस्वाडी (सिरसुवाडी	Sirswari

परिशिष्ट III
APPENDIX III

रानीखेत तहसील
Ranikhet Tahsil

पेयजल को छोडकर सुविधा रहित ग्रामो की सूची
List of villages where no amenity other than the drinking water is available

क्रम स Sl No	लो को न L C No	ग्राम का नाम	Name of village
1	2	3	4
378	971	रिकबासी	Rikbasi
379	972	टुकुरा	Tukura
380	974	दयोना	Dyona
381	975	भिन्डे (भिन्डेरा)	Bhindey
382	976	मटवाश	Matwash
383	977	वणासी (बनासो)	Banasi (Baransi)
384	982	उनियालगाव	Univalgaon
385	983	ढनास	Dhanas
386	984	अधरोन तल्ला	Achhron Talla
387	989	बौड तल्ला	Baurh Talla
388	990	अजोली मल्ली	Ajoli Malli
389	994	घवंडी (हनेडी)	Ghawari
390	996	मिझोली	Mijholi
391	999	रतन कोट	Ratan Kote
392	1005	बमौडा (भयोहड)	Bamaurha
393	1007	दडमोली	Darmoli
394	1008	डुगरी	Dungari
395	1010	चौनाली (चौनालय)	Chaunaly
396	1011	घरखेतन (घरखेतो)	Ghar Kheton
397	1014	खटोली	Khatoli
398	1016	हनेरी	Haneri
399	1017	मिझोडा	Mijhora
400	1018	कोटली तल्ली	Kotli Talli
401	1019	चार बाण	Char Ban
402	1023	बमनगाव	Bamangaon
403	1024	बेब	Beb
404	1025	डाग कडा कोटी	Dang Kara Koti

परिशिष्ट III
APPENDIX III

रानीखेत तहसील
Ranikhet Tahsil

पेयजल को छोडकर सुविधा रहित ग्रामो की सूची
List of Villages where no amenity other than the drinking water is available

क्रम स Sl No	लो को न L C No	ग्राम का नाम	Name of village
1	2	3	4
405	1026	जिहाड	Jihar
406	1027	डुगरिया सेरा	Dungaria Sera
407	1040	नौगाव	Naugaon
408	1041	सैकुडा	Saikura
409	1045	गुनसारी (गुनसेरा)	Gunshari
410	1046	खैराडी (खैराणी)	Khairari
411	1044	बैना	Baina
412	1049	पीपल कोट	Pipal Kote
413	1050	नौबान	Nauban
414	1051	सगीना	Sagina
415	1053	रैली बयाली	Raili Bayali
416	1055	किम खोला	Kim Khola
417	1057	मझिगाव	Majhigaon
418	1064	चमडोली बामन	Chamdoli Baman
419	1065	मुसिया कोट	Musiya Kote
420	1066	गढयूरा	Garhyoura
421	1068	कोटयूडा (कोटयूण)	Kotyoura

परिशिष्ट III
APPENDIX III

अल्मोडा तहसील
Almora Tahsil

पेयजल को छोडकर सुविधा रहित ग्रामो की सूची
List of villages where no amenity other than the drinking water is available

क्रम सं. Sl No	लो को न L.C No	ग्राम का नाम	Name of village
1	2	3	4
1	2	डौनी	Dauni
2	5	रौल्यावँ गूठ	Rau'yan Gunth
3	10	तोला गूठ	Tola Gunth
4	11	शैल	Shail
5	13	सैंजारी	Sainjari
6	15	तीता कोट	Tita Kot
7	20	बठसीला	Barbsila
8	25	बनोडा	Banora
9	32	भनार	Bhanar
10	34	नाकोट	Nakot
11	38	बिन्सर	Binsar
12	39	आगर रौल कुडी	Agar Raul Kuri
13	43	नाग हरनाल	Nag Harnal
14	44	अतरौडा धुडदौडा	Utaraura Ghurdaura
15	47	लद्यूडा	Ladyura
16	48	पन्थगाव	Panthgaon
17	55	मालौज	Malauj
18	56	जैकडा	Naikara
19	57	चमोली	Chanoli
20	58	छोटा चीन उर्फ पिनायक	Chhota Chin Urf Pinayak
21	62	अधुरिया	Adhuriya
22	63	ठामुक पिनाथ गूँट	Dhanuk Pinath Gunth
23	64	बिरलुआ	Birluwa
24	65	रैत	Rait
25	68	बयाला	Bayala
26	70	गोलन	Golane
27	75	दयुना	Dhyuna

परिशिष्ट III
APPENDIX III

अ भोडा तहसील
Tahsil Bageshwar

पेयजल को छोडकर सुविधा रहित ग्रामो की सूची
List of villages where no amenity other than drinking water is available

क्रम स Sl No	लो को न L C No	ग्राम का नाम	Name of village
1	2	3	4
28	78	ठामुक पतरिया	Chamuk Pataria
29	95	कलेत	Kalet
30	102	पपेरा	Papera
31	106	फतयाटी	Phatyati
32	108	जडिया खाली	Jariya Khali
33	116	नौगाव	Naugaon
34	127	बीना	Beena
35	131	इसलना माफी	Isalana Mafi
36	137	झिजाड	Jhijar
37	143	इनाकोट	Inakot
38	145	चुराडी	Churari
39	150	बिन्सर मह्ये जौल जोबी	Binsar Madhye Jaul Jibi
40	151	बिन्सर मिस बटन साहेब	Binsar Miss Batton Sahib
41	152	बिन्सर कैप्टेन सैबेज	Binsar Captain Saiwage
42	154	बिन्सर मदये चक न 1	Binsar Madhye Chak No 1
43	157	कोट यूडा	Kot Yura
44	158	बिन्सर मदये चक 2	Binsar Madhye Chak 2
45	161	कुन्ज रतोडा	Kunj Ratanra
46	163	नैनी	Naini
47	164	देवारा	Dewara
48	165	चिराला	Chirala
49	173	उडलगाव	Udalgaon
50	176	बजोली	Bajoli
51	177	धमोली	Dhamoli
52	179	जोगयूडा डालाकोट	Jogyura Dala Kot
53	181	पाठक	Pathak
54	186	भेटा डागी	Bheta Dangi

परिशिष्ट III
APPENDIX III

अल्मोडा तहसील
Bageshwar Tahsil

पेयजल को छोडकर सुविधा रहित ग्रामो की सूची
List of Villages where no amenity other than thedrinking water is available

क्रम स Sl No	लो को न L C No	ग्राम का नाम	Name of village
1	2	3	4
55	187	दसौ	Dasaun
56	188	बहमाटाना	Brahmatana
57	189	भेटा बेडिया	Bheta Beriya
58	190	दियारी कूना	Diyari Koona
59	194	बमन तिलाडी	Baman Tilari
60	201	उटया	Utyan
61	203	काली कोटुली	Kali Kotuli
62	206	धौंठीगूट मल्ली	Dhauli Gunth Malli
63	207	हटोला	Hataula
64	210	खाकरी खालसा	Khankari Khalsa
65	211	ऐडी खान	Airi Khan
66	216	खुडियारी	Khudyari
67	220	बुटवाटाना	Butwatana
68	221	सानली	Sanali
69	222	मगरौ भनारी	Magarau Bhanari
70	224	निसनैली	Nisanaili
71	225	थाला गूठ	Thala Gunth
72	228	कोटा	Kota
73	229	कटौजियामय गूठ	Kataunjia Mai Gunth
74	230	कोटयूडा खासला	Kotyura Khalsa
75	231	सुकना	Sukana
76	233	लवेटा	Lweta
77	234	सल्यूडी	Salyuri
78	236	पडोली	Paroli
79	237	नाली ततली	Nali Talli
80	239	उमेर	Umer

परिशिष्ट III
APPENDIX III

अल्मोडा तहसील
Tahsil Bageshwar

पेयजल को छोडकर सुविधा रहित ग्रामो की सूची
List of villages where no amenity other than drinking water is available

क्रम स Sl No	लो को न L C No	ग्राम का नाम	Name of village
1	2	3	4
81	240	नायल	Nayal
82	241	नैनी गूँठ	Naini Gunth
83	242	जादुरी गूँठ	Jathuri Gunth
84	244	जिंगल	Jingal
85	248	बमोरी खालसा	Bamori Khalsa
86	249	चिनौना	Chinauna
87	252	रैखाल	Raikhal
88	254	बजराल	Bajgal
89	255	परकोट	Parkot
90	256	गल्ली बस्यूरमय चकतुन का डे	Galli Basyur Mai Chak Kandey
91	257	नकुटी माफी	Nakuti Mafi
92	258	पथुरा	Pathura
93	259	डागी खोला मल्ला खायकटा	Dangi Khola Malla Khayakata
94	266	भाट गाट माफी	Bhat Garh Mafi
95	278	भेल गाठ	Bhel Garh
96	291	स्यूरा	Syura
97	292	गधोली	Gadholi
98	298	बिजेपुर	Bijepur
99	299	जाख कठायत छाना	Jakh Katheyat Chhana
100	300	मै चोड	Mai Chor
101	302	खनौन	Khanaun
102	305	ज्योली	Jvoli
103	308	मैणी	Maini
104	311	फतेपुर बाडी	Fatepur Bari
105	313	हवाल बाग साह	Hawal Bag Sah
106	321	कोटुली	Kotuli

परिशिष्ट III
APPENDIX III

अल्मोडा तहसील
Bageshwar Tahsil

पेयजल को छोडकर सुविधा रहित ग्रामो की सूची
List of Villages where no amenity other than thedrinking water is available

क्रम स Sl No	लो को न L C No	ग्राम का नाम	Name of village
1	2	3	4
107	325	पपोली	Papoli
108	329	गढवाली	Garhwali
109	331	सिमल्टा	Simalta
110	333	सौले	Saule
111	336	कोस्ता	Kosta
112	338	रिखै	Rikhai
113	340	नौगाव गूठ	Nangaon Gunth
114	342	खौडी	Khauri
115	343	सनौली	Sanoli
116	346	टकोली	Takoli
117	347	छाना	Chhana
118	349	कलौटिया	Kalautia
119	350	लोद बगड	Lod Bagar
120	368	खडकूना	Khar Koona
121	369	कनेली	Kaneli
122	370	बिसरा	Bisara
123	374	दिलकोट	Dilkot
124	376	कुजाडी	Kujari
125	391	ठाट	That
126	392	रैंगल	Raingal
127	393	पतलिया	Patalıya
128	394	कुमान	Kuman
129	400	कालामाटी	Kalamati
130	401	कलमटिया	Kalmatiya
131	406	बिन्तोला मल्ला	Bintola Malla
132	407	बल्ट बाडी	Balt Bari

परिशिष्ट III
APPENDIX III

अ मोडा तहसील
Tahsil Bageshwar

पेयजल को छोडकर सुविधा रहित ग्रामो की सूची
List of villages where no amenity other than drinking water is available

क्रम स Sl No	लो को न L C No	ग्राम का नाम	Name of village
1	2	3	4
133	408	त्याडी खान	Tyari Khan
134	409	कुटगोली	Kutgoli
135	416	नैल लग्गा रैल कोट	Nail Lagga Rail Kot
136	418	धमुवा कनौला	Dhamuwa Kanaula
137	420	स्नोव्यू	Snowview
138	427	भल्यूडा	Bhulyura
139	430	बल्टा	Balta
140	432	ठाट बगला	That Bangla
141	433	नारायण तेवाडी देवल	Narayan Tewari Dewal
142	445	पोत फरेस सिम्पल	Pot Fres Simple
143	457	धडसीमी	Dharsimi
144	460	कनाब	Kanab
145	464	पिठौनी	Pithauni
146	468	टाटिक	Tatik
147	470	सैकुडा	Saikura
148	472	झमेड टाना	Jhaser Tana
149	443	कुन्यूडा	Kunyura
150	484	तुडिया	Turiya
151	487	चौनली तल्ली	Chaunali Talli
152	488	कलाटी	Kalati
153	489	धनखोली	Dhankholi
154	491	खिरौली	Khirauli
155	495	अडीठा	Aditha
156	497	फपना	Phapana
157	498	गूना	Goona
158	499	निसनी	Nisani

परिशिष्ट III
APPENDIX III

अल्मोडा तहसील
Bageshwar Tahsil

पेयजल को छोडकर सुविधा रहित ग्रामो की सूची
List of Villages where no amenity other than thedrinking water is available

क्रम स Sl No.	लो को न L C No	ग्राम का नाम	Name of village
1	2	3	4
159	500	चौखुरिया	Chaukhuria
160	504	चौनली मल्ली	Chaunali Malli
161	507	चौंतरा	Chautara
162	508	रतखान	Ratkhan
163	510	भैंसोडा	Bhainsora
164	512	रालाकोट	Ralakot
165	515	रौत	Raut
166	516	गगताडी	Gangtari
167	517	कलसीमा	Kalsima
168	518	स्याल सीमा	Syal Sima
169	520	दाडिमी उडियार	Darimi Udiyar
170	524	बडयूडा	Wadyura
171	525	छतोला	Chhatola
172	528	बुरमन	Bursan
173	529	बजेठी	Bajethi
174	530	बेदी टाना	Bedi Tana
175	532	बलमा	Balama
176	534	ढैली	Dhaili
177	535	माल्टा	Malta
178	536	मेल्टा	Melta
179	537	ऐंचोली	Aincholi
180	546	देवनला	Devnala
181	548	पोखरी बिलवाल	Pokhari Bilwal
182	549	बरगला	Bargala
183	551	कोकिलागाव	Kokilagaon
184	553	पटोली	Patoli

परिशिष्ट III
APPENDIX III

अल्मोडा तहसील
Tahsil Bageshwar

पेयजल को छोडकर सुविधा रहित ग्रामो की सूची
List of villages where no amenity other than drinking water is available

क्रम स Sl No	लो को न L C No	ग्राम का नाम	Name of village
1	2	3	4
185	554	पोखरी बैगनिया	Pokhari Baiganiya
186	555	सैंज	Sainj
187	556	बैगनिया	Baiganiya
188	557	दयाल	Dayal
189	558	बलिथा	Baliya
190	559	खरसौडा	Kharsaura
191	561	भाटकोट गूढ	Bhatkot Gunth
192	562	बिरोडा	Birora
193	564	बिरसौद कोट	Birsaud Kot
194	565	बुसोडी	Busori
195	569	धौणा	Dhaunna
196	575	कलवानी	Kalwani
197	580	लमकोट तल्ला	Lamkot Talla
198	581	बसोणा	Basanna
199	582	सागढ क्वार्बी	Sangarh Kwarbi
200	583	सागढ सजोली	Sangarh Sajoli
201	585	चौडा	Chaura
202	586	ननकान्डे	Nankande
203	587	भेटा	Bheta
204	588	धूली रौतेला	Dhooli Rautela
205	589	रणाऊ	Ranaun
206	595	अन्डोली	Andoli
207	596	टिकर	Tikar
208	598	मिरोली	Mirol
209	601	कहना	Kahana
210	603	धुरकादेवी गूढ	Dhurka Devi Gunth

परिशिष्ट III
APPENDIX III

अल्मोडा तहसील
Bageshwar Tahsil

पेयजल को छोडकर सुविधा रहित ग्रामो की सूची
List of Villages where no amenity other than thedrinking water is available

क्रम स Sl No	लो को न L C No	ग्राम का नाम	Name of village
1	2	3	4
211	604	सिलाणी गूद	Silani Gunth
212	605	बडयार रैत	Badyar Ra t
213	606	फूटा	Phoota
214	607	कुरी	Kuri
215	608	पपोली	Papoli
216	610	खेती पाण्डे	Kheti Pande
217	617	डुमरिया	Dumariya
218	623	कुमाऽसो	Kumaison
219	624	नौली	Nauli
220	626	सूरी	Scori
221	627	बरमलगा चौकुना	Baram Lagga Chaukuna
222	631	दन्योली	Danyoli
223	633	सैनोली	Sainoli
224	639	बिनौला तल्ला	Binaula Talla
225	640	सुगाडी	Sugari
226	643	रणौनी कुन्ज	Ranauni Kunj
227	649	काला डुगरा	Kala Dungara
228	650	रणाक	Ranak
229	655	बोरगाव	Borgaon
230	658	क्वेटा	Kweta
231	660	सुरखाल	Surkhal
232	661	खैखान	Khaikhan
233	662	डायर	Damar
234	665	देवली	Dewali
235	666	जाख	Jakh
236	669	घोडिया	Ghoriya

परिशिष्ट III
APPENDIX III

अल्मोडा तहसील
Almora Tahsil

पेयजल को छोडकर सुविधा रहित ग्रामो की सूची
List of Villages where no amenity other than the drinking water is available

क्रम स Sl No	लो को न L C No	ग्राम का नाम	Name of village
1	2	3	4
237	671	जाख नौली	Jakh Nauli
238	675	डुगरी तल्ली	Dungari Talli
239	676	डुगरी मतली	Dungari Malli
240	678	चिराति नमिना	Chirati Namina
241	680	बागी	Bangi
242	681	सुरचौडा	Surchaura
243	683	सुरखाल	Surkhal
244	685	लडी	Lari
245	687	तलकोट	Talkot
246	688	उडियारी	Udiyari
247	690	गिरचोला	Girchola
248	691	मैचून	Maichoon
249	693	मिरतोला	Mirtola
250	695	खसपाडा	Khaspara
251	697	तोली	Toli
252	703	चौलेठी	Chaulethi
253	710	कुंज गूँढ	Kunj Gunth
254	712	कोटली गूँढ	Kotli Gunth
255	714	नैकाना	Naikana
256	715	डिगरी गूँढ	Digari Gunth
257	721	पोखरी गूँढ	Pokhari Gunth
258	722	पपगाड	Papgar
259	725	उडियार	Udiyar
260	727	कोटेश्वर	Koteshwar
261	732	घुरकुना	Ghurkuna
262	737	खुडियारी	Khudiyari

परिशिष्ट III
APPENDIX III

अल्मोडा तहसील
Almora Tahsil

पेयजल को छोडकर सुविधा रहित ग्रामो की सूची
List of villages where no amenity other than the drinking water is available

क्रम सं. Sl No	लो को न L C No	ग्राम का नाम	Name of village
1	2	3	4
263	738	गैराड मल्ला	Gairar Mall
264	739	सिलागी गूठ	Silangi Gunth
265	721	रिखाडी	Rikhari
266	741	मटकन्या	Matkanya
267	742	पिलोली (मिलोली)	Piloli Miloli)
268	743	गुजिया छाना	Gujiya Chhana
269	745	चल्थी	Chalthi
270	746	फल्टिया	Phaltiya
271	747	भनार	Bhanar
272	749	बमन कान्डे	Baman Kande
273	751	द्योतली गूँढ	Dvotali Gunth
274	752	कारिला	Kotila
275	751	कुमड	Kumar
276	763	धारीमय गूढ	Dharimai Gunth
277	764	चल्थी लग्गा खटयोला	Chalthi Lagga Khtyola
278	765	नैल नायल	Nail Naval
279	767	खौडी	Khauri
280	768	धार	Dhar
281	769	पाभो	Pabhon
282	770	कछियोला	Kachhiyola
283	772	खेतीगाव	Khetigaon
234	773	चौडा	Chaura
285	774	टाक	Tank
286	775	मलाड	Ma ar
287	777	थिरौला	Thirauia
288	778	पथरौला नयाबाद गूँट	Pathraula Nayabad Gunth

परिशिष्ट III
APPENDIX III

अल्मोडा तहसील
Almora Tahsil

पेयजल को छोडकर सुविधा रहित ग्रामो की सूची
List of Villages where no amenity other than the drinking water is available

क्रम स Sl No	लो को न L C No	ग्राम का नाम	Name of village
1	2	3	4
289	779	खेती लग्गा सिन्धी	Kheti Lagga Sindhi
290	781	बीनी खेत तल्ली	Beeni Khet Talli
291	782	रीढा कोट	Ritha Kot
292	783	कनेडी	Kaneri
293	785	माडम	Maram
294	786	पजेल	Pajel
295	787	नैनोली	Nainoli
296	788	नैनी फुलोरी	Naini Phulauri
297	789	बीनी खेत मल्ली	Beeni Khet Malli
297	790	दन्या लग्गा धूरा	Danya Lagga Dhura
296	792	छनताना	Chhantana
300	793	स्यूनी	Syuni
301	794	काभडी	Kabhari
302	795	फाराखोली	Pharakholi
303	797	दौला	Daula
304	799	चितौला	Chitaula
305	801	टकोली	Takoli
306	805	सागडी	Sangari
307	806	कोट्युडा	Kotyura
308	807	कुनाकोली	Kura Koli
309	808	सुकना	Sukana
310	809	नैकणा गूढ	Naikana Gurth
311	810	चक डोला	Chak Dola
312	811	पकौन	Pakaun
313	812	सिरौला गूठ	Siraula Gunth
314	813	रोल	Rol

परिशिष्ट III
APPENDIX III

अल्मोडा तहसील
Almora Tahsil

पेयजल को छोडकर सुविधा रहित ग्रामो की सूची
List of villages where no amenity other than the drinking water is available

क्रम स Sl No	लो को न L C No	ग्राम का नाम	Name of village
1	2	3	4
315	815	कफलनी	Kaphalani
316	816	बेलक	Belak
317	817	काकड लग्गा चुपडा	Kakar Lagga Chupara
318	818	रूबाल	Roowal
319	821	पुनोली	Punoli
320	322	आटी	Ati
321	823	सुरेगी	Surangi
322	825	पाटा	Pata
323	827	किमना	Kimana
324	828	बागपाली	Bagpali
325	829	दौली गाढ	Dauli Garh
326	830	दियार खोली	Diyar Kholi
327	832	तुलना	Tulana
328	833	दनाऊ (डराऊ)	Danaun Daraun)
329	834	कन्या	Kanya
330	836	अमोध	Amodh
331	837	फल्याट	Falyat
332	838	खूना	Khoona
333	840	नयासिर कोट	Naysir Kot
334	842	सिमार गूँठ	Simar Gunth
335	843	पोखरी	Pokhari
336	844	बरोली बाडी	Baroli Bari
337	846	लदफोडा	Ladfhora
338	847	गुडोली (ओढ बढोली)	Gudoli (Orh Badoli)
339	848	कुजेली	Kujeli
340	849	कोटमहर बिन्द	Kotmahar Bind
341	852	गुडोली लग्गा कोट	Gudoli Lagga Kot

परिशिष्ट III
APPENDIX III

अल्मोडा तहसील
Almora Tahsil

पेयजल को छोडक सुविधा रहित ग्रामो की सूची
List of Villages where no amenity other than the drinking water is available

क्रम स Sl No	लो को न L C No	ग्राम का नाम	Name of village
1	2	3	4
342	853	रैंपड	Raiparh
343	856	सडिल भल्ला	Saaiya Malla
344	857	ग्वाड भल्ला	Gwarh Malla
345	858	ग्वाड तल्ला	Gwar Talla
346	859	नौला	Naula
347	860	बलिया	Baliya
348	861	काली पाटली	Kalli Patali
349	863	खडखोली	Kharkholi
350	864	अडचाली	Archali
351	867	मुनगल	Mungal
352	868	खीना	Kheena
353	871	बढसीमा	Barhsima
354	872	परगल्या	Patglya
355	874	मौना	Mauna
356	875	तालड	Talar
357	876	मेल काण्डे	Mail Kande
358	879	नौगाव	Naugaon
359	880	बुधमन्या	Budhmanya
360	881	बलसूना	Balsoona
361	882	मलाडी	Malari
362	885	स्यूरा	Syura
363	887	जाख तेवाडी	Jakh Tewari
364	890	नायल	Nayal
365	894	काली बैसाली	Kali Baisali
366	896	सिधिया खेत	Sindhiya Khet
367	897	कौडिया मठ	Kairiya Math

परिशिष्ट III
APPENDIX III

अल्मोडा तहसील
Almora Tahsil

पेयजल को छोडक सुविधा रहित ग्रामो की सूची
List of Villages where no amenity other than the drinking water is available

क्रम स Sl No	लो को न L C No	ग्राम का नाम	Name of village
1	2	3	4
368	899	मझेडा	Majhera
369	902	कसेड मन्या	Kaser Manya
370	904	वर्थलेख	Warthlekh
371	905	सानणी	Sanani
372	908	फल्टिया	Phaltiya
373	921	भैसाडी बग्गा सिधिमा खेत	Bhainsari Bagga Sindhiya Khet
374	922	अनौली नयाबाद	Anoli Nayabad
375	925	देवल सा.डी	Dewal Sari
376	926	काना पोखरी	Kana Pokhari
377	928	बाल्ली खेत	Bali Khet
378	930	ऊँचा बोडा गूठ	Uncha Bora Gunth
379	F-1	सोमेशवर	Someshwar
380	F-2	अलमोडा	Almora
381	F-3	जागेश्वर	Jageshwar
382	F-4	नार्थ गोला	North Gola
383	F-5	देवी धुरा	Devi Dhura

परिशिष्ट IV
APPENDIX IV

अनुसूचित जातियो तथा अनुसूचित जनजातियो की जनसख्या का कुल जनसख्या से अनुपात परिसर के अनुसार ग्रामो की सूची

List of Villages according to the proportion of Scheduled castes and Scheduled tribes to the total population by ranges

तहसील—बागेश्वर
Tahsil—Bageshwar

अ—अनुसूचित जनजातिया
A— Scheduled Tribes

अनुसूचित जनजातियो की जनसख्या का परिसर (प्रतिशत) Range of Scheduled Tribes population (Percentage)	लोकेशन कोड सख्या Location code No	ग्राम का नाम Name of Village	अनुसूचित जनजातियो की जनसख्या का परिसर (प्रतिशत) Range of Scheduled Tribes population (Percentag)	लोकेशन कोड न० Location code No	ग्राम का नाम Name of Village
1	2	3	1	2	3
		बोरगाव			सुखचौना
0—5*	1	Borgaon	0—5*	210	Sukhchauna
		स्यूनी दलडी			खबडोली
	39	Syuli Dalari		224	Khabdoli
		नानी पयाली			उडल गाव
	51	Nani Panyali		228	Udal Gaon
		तौली			मोस्ट गाव
	57	Toli		229	Most Gaon
		मल्ला देश			छिडिया नायल
	71	Malla Desh		243	Chiriya Nayal
		जसरौली			भटोली खालसा भठोली गूठ
	76	Jasrauli		265	Bhatoli Khalsa Bhatoli Gonth
		हिचौली			बडेत
	104	Hichauri		270	Baret
		नरगडा			त्यौनूरा
	108	Nargara		276	Tyaunura
		गोलना			बिजोडी
	118	Golna		301	Bijori
		बटालगाव			धारी
	122	Batalgaon		308	Dhari
		जलमानी			तुमेटा
	165	Jalmani		327	Tunera
		मगरू भगतोला			काण्डे
	185	Mangru Bhagtola		336	Kande
		चुचेरा			खोला खत
	205	Chuchera		338	Khola Khet

परिशिष्ट IV
APPENDIX IV

अनुसूचित जातियो तथा अनुसूचित जनजातियो की जनसख्या का कुल जनसख्या से अनुपात परिसर के अनुसार ग्रामो की सूची

List of Villages according to the proportion of Scheduled castes and Scheduled tribes to the total population by ranges

तहसील—बागेश्वर
Tahsil—Bageshwar

अ - अनुसूचित जनजातिया
A—Scheduled Tribes

अनुसूचित जनजातियो की जनसख्या का परिसर (प्रतिशत) Range of Scheduled Tribes population (Percentage)	लोकेशन कोड सख्या Location code No	ग्राम का नाम Name of Village	अनुसूचित जनजातियो की जनसख्या का परिसर (प्रतिशत) Range of Scheduled Tribes population (Percentag)	लोकेशन कोड न० Location code No	ग्राम का नाम Name of Village
1	2	3	1	2	3
		तुपेर			कुलाऊ
0— 5*	350	Tuper	0—5*	612	Kulaun
		जोशी गाव			परकोटी
	357	Joshi Gaon		621	Parkoti
		स्यूनडा तल्ला			रीठा भागगाव
	397	Syunara Talla		626	Reetha Bhagangaon
		खुनौली			मगल्टा
	413	Khonoli		639	Magalta
		सेलीगाव			सिमखेत
	440	Seligaon		640	Simkhet
		विजयपुर			फल्यानी
	455	Vijaipur		644	Falyati
		धराडी			तैलोहट
	476	Dharari		666	Talyhat
		गोजनी हवन तेली			नरवाडी
	536	Gojani Havan .		700	Narwari
		कोट भण्डार			सिल्ली
	566	Kot Bhandar		724	Silli
		रावत सेरा			बनतोली
	567	Rawat Sera		757	Bantoli
		देवतोली			रीठान
	583	Dewtoli		760	Rithan
		खातीगाव			पाये
	593	Khatigaon		772	Paye
		न [illegible]			रतमटिया
	603	N[illegible]		782	Ratnatiya

परिशिष्ट IV
APPENDIX IV

अनुसूचित जातियो तथा अनुसूचित जनजातियो की जनसख्या का कुल जनसख्या से अनुपात परिसर के अनुसार गामो की सूची

List of Villages according to the proportion of Scheduled castes and Scheduled tribes to the total population by ranges

तहसील—बागेश्वर
Tahsil—Bageshwar

अ—अनुसूचित जनजातिया
A—Scheduled Tribes

अनुसूचित जनजातियो की जनसख्या का परिसर (प्रतिशत) Range of Scheduled Tribes population (Percentage)	लोकेशन कोड सख्या Location code No	ग्राम का नाम Name of Village	अनुसूचित जनजातियो की जनसख्या का परिसर (प्रतिशत) Range of Scheduled Tribes population (Percentage)	लोकेशन कोड न० Location code No	ग्राम का नाम Name of Village
1	2	3	1	2	3
		जोशी पालडी			पेथिग
0 — 5*	811	Joshi Palri	6—10	68	Pething
		करोला गाव			भानी
	832	Karola Gaon		69	Bhani
		बस खोला			किरोली
	836	Bas Khola		72	Kiroli
		मल्ला सरना			खरकाना तोली
	864	Malla Sarana		80	Kha kana Toli
		नायल माफी			सुमटी
	871	Na al Mafi		82	Sumti
		बेदी बगड			गैर खेत
	879	Bedi Pagar		103	Gair Khet
		बेटुलिया			घडेरा
	880	Betuliya		109	Gadera
		कठानी			बसकुना
	897	Kathani		115	Baskuna
		लोहार खेत			पयोली
	11	Lohar Khet		128	Papoli
		हमरी कापडा			भनार
	43	Hamri Kapara		196	Bhanar
		कफलानी			लाथी
	46	Kaflani		200	Lathi
		रमाडी			गुन्थी
	53	Ramari		201	Gunthi
		चीराबगड			कमेडा
	65	Cheerabagar		230	Kameri

परिशिष्ट IV

APPENDIX IV

अनुसूचित जातियो तथा अनुसूचित जनजातियो की जनसख्या का कुल जनसख्या से अनुपात परिसर के अनुसार ग्रामो की सूची

List of Villages according to the proportion of Scheduled castes and Scheduled tribes to the total population by ranges

तहसील—बागेश्वर
Tahsil—Bageshwar

अ—अनुसूचित जनजातियाँ
A—Scheduled Tribes

अनुसूचित जनजातियो की जनसख्या का परिसर (प्रतिशत) Range of Scheduled Tribes popu ation (Percentage)	लोकेशन कोड सख्या Location code No.	ग्राम का नाम Name of Village	अनुसूचित जनजातियो की जनसख्या का परिसर (प्रतिशत) Range of Scheduled Tribes population (Percentage)	लोकेशन कोड नं० Location code No	ग्राम का नाम Na ne of Village
1	2	3	1	2	3
		दयागण			दापटा
6—10	257	Dyan Gan	6—10	457	Dhapti
		घिघर टोला			मन्तोली
	320	Ghigar Tola		472	Mantoli
		मुसौली चक जोशी			महरा गाव
	322	Musoli Chak Josha		483	Mahar Gaon
		सीमखेत गैर तोली			गुरना
	323	Simkhet Gair Tola		505	Gurana
		उडेरा			जेठाई
	328	Udera		507	Jethae
		नौगाँव मय चक			पतौजा
	333	Naugaon Mai Chak		521	Patanja
		ढुगा			कपूडी
	335	Dhunga		590	Kapuri
		महतगाँव			भिलकोट
	344	Mahatgaon		647	Bhil Kot
		फल्याटी			मवाड
	369	Falyati		654	Mawai
		चौग			थान डगोली
	387	Chaura		659	Than Dangoli
		सुनदिल			सुराग
	424	Sundil		680	Surag
		रीठायल			सौल खनारी
	432	Rithayal		681	Saul Khanari
		अकसोरा			आगर
	442	Aksora		696	Agar

परिशिष्ट IV
APPENDIX IV

अनुसूचित जातियो तथा अनुसूचित जनजातियो की जनसख्या का कुल जनसख्या से अनुपात परिसर के अनुसार ग्रामो की सूची

List of Villages according to the proportion of Scheduled castes and Scheduled tribes to the total population by ranges

तहसील—बागेश्वर
Tahsil—Bageshwar

अ—अनुसूचित जनजातिया
A—Scheduled Tribes

अनुसूचित जनजातियो की जनसख्या का परिसर (प्रतिशत) Range of Scheduled Tribes population (Percentage)	लोकेशन कोड सख्या Location code No	ग्राम का नाम Name of Village	अनुसूचित जनजातियो की जनसख्या का परिसर (प्रतिशत) Range of Scheduled Tribes population (Percentag)	लोकेशन कोड न० Location code No	ग्राम का नाम Name of Village
1	2	3	1	2	3
		बयाली सेरा			बयाला गाँव
6 10	718	Bayali Sera	6—10	889	Bayala Gaon
		टानीखेत			कालो
	719	Tani Khet	11—15	2	Kalon
		स्याल्दे			सुराग
	726	Syalde		4	Surag
		बन्ड			लीती
	728	Band		44	Liti
		धैना			शामा
	743	Dhaina		45	Shama
		हरबगड			नौकुडी
	758	Harbagar		49	Naukuri
		कौलाग			दोबाड
	778	Kaulag		60	Dobarh
		सीमागाव			तोली
	784	Simagaon		62	Toli
		पौडी			कन्यूटी
	806	Pauri		66	Kanyuti
		जैनकाम			पुरकुनी
	821	Jain Kras		85	Purkuni
		क्राण माफी			चलकाना
	828	Karash Mafi		90	Chalkana
		बिलोरी			लीली
	831	Bilori		91	Lili
		गाडीखेत			गैनार
	815	Gari Khet		96	Gainar

परिशिष्ट IV

APPENDIX IV

अनुसूचित जातियों तथा अनुसूचित जनजातियों की जनसंख्या का कुल जनसंख्या से अनुपात परिसर के अनुसार ग्रामों की सूची

List of Villages according to the proportion of Scheduled castes and Scheduled tribes to the total population by ranges

तहसील—बागेश्वर
Tahsil—Bageshwar

अ—अनुसूचित जनजातियाँ
A—Scheduled Tribes

अनुसूचित जनजातियों की जनसंख्या का परिसर (प्रतिशत) Range of Scheduled Tribes popu ation (Percentage)	लोकेशन कोड संख्या Location code No.	ग्राम का नाम Name of Village	अनुसूचित जनजातियों की जनसंख्या का परिसर (प्रतिशत) Range of Scheduled Tribes population (Percentage)	लोकेशन कोड नं० Location code No	ग्राम का नाम Name of Village
1	2	3	1	2	3
		गुलम परगड़			गडेरा
11—15	106	Gulam Pargar	11—15	439	Gadera
		भूयमय चक धुनी			कुनेड़ा
	111	Bhaumai Chak Dhuni		463	Kunera
		रैथल			भलकन्या
	117	Ratthal		484	Alkanya
		वफिलागांव तल्ला			पंगचौडा
	152	Waphilagaon Talla		485	Pang Chaura
		भूलगांव			क्वैराली
	158	Bhulgaon		498	Kwairali
		पठक्यूड़ा			कुलरंगा
	177	Pathkyura		508	Kulranga
		स्याकोट			मल्सूना
	182	Syakare		599	Malsoona
		कालापैर कपारी			तुसेड़ा
	197	Kalapair Kawari		596	Tusera
		उखलमों			ढौलगांव
	219	Ukhalson		635	Dhulagaon
		बहुली			बिगलों
	227	Bahuli		647	Binglown
		बिजोरी झाल			अमस्यारी
	231	Bijori Jhal		650	Amsyari
		मजिया खेत			बिनखोली
	274	Majiaa Rhet		671	Bijkholi
		गैराड़			मटेगूंठ
	316	Garan		690	Mategunth

परिशिष्ट IV
APPENDIX IV

अनुसूचित जातियो तथा अनुसूचित जनजातियो की जनसख्या का कुल जनसख्या से अनुपात परिसर के अनुसार ग्रामो की सूची

List of Villages according to the proportion of Scheduled castes and Scheduled tribes to the total population by ranges

तहसील—बागेश्वर
Tahsil—Bageshwar

अ—अनुसूचित जनजातिया
A—Scheduled Tribes

अनुसूचित जनजातियो की जनसख्या का परिसर (प्रतिशत) Range of Scheduled Tribes population (Percentage)	लोकेशन कोड सख्या Location code No	ग्राम का नाम Name of Village	अनुसूचित जनजातियो की जनसख्या का परिसर (प्रतिशत) Range of Scheduled Tribes population (Percentag)	लोकेशन कोड न० Location code No	ग्राम का नाम Name of Village
1	2	3	1	2	3
		जाख			खाती
11—15	704	Jankh	16—20	9	Khati
		अकुडाई			दुल्म
	712	Akurai		20	Dulam
		अडा			मुनार
	713	Ana		34	Munar
		जिजोली			बडी पन्यालो
	770	Jjoli		52	Bari Panali
		दर्शानी			पेठी
	773	Darshani		55	Pathi
		गडिया गाव			पाली
	800	Gariya Gaon		75	Pali
		बोरगाव			फरसाली पल्ली
	803	Borgaon		77	Farsali Palli
		जनोटी पानी			हरसीला
	823	Janoti pani		89	Harseela
		जौनी			उत्तरौला
	825	Nani		98	Uttaraula
		खाकर			सुरकालीगाव
	853	Khankar		130	Surkaligaon
		डिनौला			जाडती
	855	Dinaula		142	Jarti
		खौलसीर			उडयार
	832	Khaulsir		146	Udyar
		वाछम			होरार्ली
16-20	5	Wachham		161	Horali

परिशिष्ट IV

APPENDIX IV

अनुसूचित जातियो तथा अनुसूचित जनजातियो की जनसख्या का कुल जनसख्या से अनुपात परिसर के अनुसार ग्रामो की सूची

List of Villages according to the proportion of Scheduled castes and Scheduled tribes to the total population by ranges

तहसील—बागेश्वर
Tahsil—Bageshwar

अ—अनुसूचित जनजातियाँ
A—Scheduled Tribes

अनुसूचित जनजातियो की जनसख्या का परिसर (प्रतिशत) Range of Scheduled Tribes popu ation (Percentage)	लोकेशन कोड सख्या Location code No.	ग्राम का नाम Name of Village	अनुसूचित जनजातियो की जनसख्या का परिसर (प्रतिशत) Range of Scheduled Tribes population (Percentage)	लोकेशन कोड न० Location code No	ग्राम का नाम Name of Village
1	2	3	1	2	3
		सिमगडी			जदुराली
16—20	172	Simgarhi	16—20	513	Jadurali
		कनौली			अठपैसिया
	196	Kanauli		548	Athpaisiya
		नामती चेता बगड			मनक भ ा
	202	Namti Cheta Bagara		560	Manka Bhata
		बमराडी			खिड्वा कोट
	235	Bamrari		605	Khiruwa Kote
		थकलाण			मजकोट
	236	Thaklan		616	Majkote
		वेतोलीमय चक गडेली खेत			छतयनी
	340	Beto'imai Chak Gadelikhet		618	Chhatyani
		करोली			बैगडी स्टेट
	345	Karoli		624	Baigri State
		गोगिना पानी			तल्ला पया
	368	Gogina Pani		646	Talla Paya
		पल्टनिया			कटयूरा
	371	Paltniya		683	Katyura
		ग्वाड भिल कोट			गनीगाव
	406	Gwar Bhil Kote		684	Ganigaon
		पलेडा			अखरतोली स्टेट
	421	Palera		689	Asartoli State
		भदौरा			जौसर
	487	Bhadaure		707	Jaisar
		बनचुली			कनस्यारी
	509	Bangchuli		738	Kansyari

परिशिष्ट IV
APPENDIX IV

अनुसूचित जातियो तथा अनुसूचित जनजातियो की जनसख्या का कुल जनसख्या से अनुपात परिसर के अनुसार ग्रामो की सूची

List of Villages according to the proportion of Scheduled castes and Scheduled tribes to the total population by ranges

तहसील—बागेश्वर
Tahsil—Bageshwar

अ—अनुसूचित जनजातिया
A—Scheduled Tribes

अनुसूचित जनजातियो की जनसख्या का परिसर (प्रतिशत) Range of Scheduled Tribes population (Percentage)	लोकेशन कोड सख्या Location code No	ग्राम का नाम Name of Village	अनुसूचित जनजातियो की जनसख्या का परिसर (प्रतिशत) Range of Scheduled Tribes population (Percentag)	लोकेशन कोड न० Location code No	ग्राम का नाम Name of Village
1	2	3	1	2	3
		नौघर स्टेट			बर्त
16—20	747	Naughar State	21—30	47	Baret
		सिन्दूरी			कर्मी
	829	Sinduri		56	Karmi
		छानी			ढोकटीगाव
	859	Chhani		58	Dhoktigaon
		नौनाप			बमसेरा
	885	Naunap		73	Bamsera
		चनबौरी			गुलेर गुर छुटटो
	903	Chanbauri		79	Guler Gur Chhutti
		असो			जगथाना
	909	Ason		84	Jagthana
		तीख			कपकोट
21—30	6	Teekh		94	Kapkot
		गासी			छुरिया
	12	Gasi		95	Chhuriya
		सुमगढ			बेडा मसेडा
	14	Sumgarh		125	Bera Mashera
		सुडिग			किडई धामीगाव
	15	Sudig		154	Kiri Dhamigaon
		सलिंग उडियार			पचार
	16	Saling Udiyar		155	Pachar
		गोगिना			दरसिह
	38	Gogina		162	Darsingh

परिशिष्ट IV

APPENDIX IV

अनुसूचित जातियों तथा अनुसूचित जनजातियों की जनसंख्या का कुल जनसंख्या से अनुपात परिसर के अनुसार ग्रामों की सूची

List of Villages according to the proportion of Scheduled castes and Scheduled tribes to the total population by ranges

तहसील—बागेश्वर
Tahsil—Bageshwar

अ—अनुसूचित जनजातियाँ
A—Scheduled Tribes

अनुसूचित जनजातियों की जनसंख्या का परिसर (प्रतिशत) Range of Scheduled Tribes popu ation (Percentage)	लोकेशन कोड संख्या Location code No.	ग्राम का नाम Name of Village	अनुसूचित जनजातियों की जनसंख्या का परिसर (प्रतिशत) Range of Scheduled Tribes population (Percentage)	लोकेशन कोड नं० Location code No.	ग्राम का नाम Name of Village
1	2	3	1	2	3
		भन्टोला			जलया कोट
21—30	181	Bhantola	21—30	339	Jaltha Kote
		सेरी			देवल चौरा
	190	Seri		355	Dewal Chaura
		सेल्टा			क्वैराली
	238	Selta		367	Kwairali
		ऐराड़ी			देवली गूंठ
	239	Airari		377	Dewali Gunth
		सिमरौं			पपू
	244	Simraun		382	Papun
		पल्द्रपाली			अनगड़ी
	245	Pandrapali		385	Angari
		खोली			नायल उपाध्याय
	258	Kholi		392	Nayal Upadhay
		अड़ौली			रनकोट
	261	Araoli		396	Rankote
		कफल खेत			बिराड़ी
	269	Kaphal Khet		401	Birari
		छाती			पलसों
	314	Chhati		410	Palson
		नायल			भूल्यूड़ा
	325	Nayal		411	Bhulyura
		छतीना मय चक्क			नायल धपोला
	330	Chhatina Mai Chak		412	Nayal Dhapola

परिशिष्ट IV
APPENDIX IV

अनुसूचित जातियो तथा अनुसूचित जनजातियो की जनसख्या का कुल जनसख्या से अनुपात परिसर के अनुसार ग्रामो की सूची

List of Villages according to the proportion of Scheduled castes and Scheduled tribes to the total population by ranges

तहसील—बागेश्वर
Tahsil—Bageshwar

अ—अनुसूचित जनजातिया
A—Scheduled Tribes

अनुसूचित जनजातियो की जनसख्या का परिसर (प्रतिशत) Range of Scheduled Tribes population (Percentage)	लोकेशन कोड सख्या Location code No	ग्राम का नाम Name of Village	अनुसूचित जनजातियो की जनसख्या का परिसर (प्रतिशत) Range of Scheduled Tribes population (Percentag)	लोकेशन कोड न० Location code No	ग्राम का नाम Name of Village
1	2	3	1	2	3
		जुनायल			गुडोली झुठोली
21—30	425	Junayal	21—30	589	Gudoli Jhutoli
		बजीना			खाडी कपूर लग्गा
	461	Wajina		591	Khari Kapur Lagga
		बासूदेव			औलानी
	466	Basudeo		594	Aulani
		चक जामडी			सिमायल
	470	Chak Jamri		601	Simayal
		लोहार खेत			थपेड बज्वाड
	474	Lohar Khet		617	Thaper Bajwar
		पाली			सिरकोट
	488	Pali		620	Sirkote
		खन्तोली			पिंगालो
	525	Khantoli		636	Pinglon
		धपोला सेरा			बूगा
	527	Dhapo'a Sera		648	Bunga
		ल्वातोली			छटिया
	532	Lwatoli		655	Chhatiya
		मानी उडियार			स्याली
	533	Sani Udiyar		658	Syali
		चौनी			पूर्वी अयार तोली
	540	Chauni		670	Purwi Ayartoli
		रतघर माफी			मन्युडा माफी
	557	Ratghar Mafi		676	Manyura Mafi

परिशिष्ट IV

APPE \DIX IV

अनुसूचित जातियो तथा अनुसूचित जनजातियो की जनसख्या का कुल जनसख्या से अनुपात परिसर के अनुसार ग्रामो की सूची

List of Villages according to the proportion of Scheduled castes and Scheduled tribes to the total population by ranges

तहसील—बागेश्वर
Tahsil—Bageshwar

अ—अनुसूचित जनजातियाँ
A—Scheduled Tribes

अनुसूचित जनजातियो की जनसख्या का परिसर (प्रतिशत) Range of Scheduled Tribes popu ation (Percentage)	लोकेशन कोड संख्या Location code No.	ग्राम का नाम Name of Village	अनुसूचित जनजातियो की जनसख्या का परिसर (प्रतिशत) Range of Scheduled Tribes population (Percentage)	लोकेशन कोड नं० Location code No	ग्राम का नाम Name of Village
1	2	3	1	2	3
		सलगडा			गोला
21—30	682	Salgara	21—30	814	Gola
		बैगाव कलरो			कलौटा
	693	Baigaon Kalron		817	Kalauta
		मठेना			रैखोली
	723	Matena		8 8	Raikholi
		जिनखोला			क्रास बू गा
	730	Jinkhola		833	Krase Bunga
		कनेडी			मटेला
	741	Kaneri		8 5	Matela
		घिरतोला			एरिया गाड
	752	Ghirtola		876	Airiya Gar
		नौगाव			का ी गाड
	754	Naugaon		890	Kali Gar
		भतडिया			लोहला
	759	Bhatriya		898	Lohala
		दयोडाई			नन्दीगाव
	768	Dyorae		902	N ndigaon
		खडेरिया			किसरौली
	774	Khaderiya		908	Kisrauli
		पाटली			
	807	Patali			
		बदिया कोट			किलपारा
31+	3	Padiya Kote	31+	7	Kilpara

परिशिष्ट IV
APPENDIX IV

अनुसूचित जातियो तथा अनुसूचित जनजातियो की जनसख्या का कुल जनसख्या से अनुपात परिसर के अनुसार ग्रामो की सूची

List of Villages according to the proportion of Scheduled castes and Scheduled tribes to the total population by ranges

तहसील—बागेश्वर
Tahsil—Bageshwar

अ—अनुसूचित जनजातिया
A— Scheduled Tribes

अनुसूचित जनजातियो की जनसख्या का परिसर (प्रतिशत) Range of Scheduled Tribes population (Percentage)	लोकेशन कोड सख्या Location code No	ग्राम का नाम Name of Village	अनुसूचित जनजातियो की जनसख्या का परिसर (प्रतिशत) Range of Scheduled Tribes population (Percentag)	लोकेशन कोड न० Location code No	ग्राम का नाम Name of Village
1	2	3	1	2	3
		कुवारी			बैसानी
31 +	8	Kuwari	31 +	81	Baisani
		चौडा			पौसारी
	10	Chaura		83	Pausari
		कुई			नान कन्यालो कोट
	13	Kui		86	Nan Kanyali Kote
		खलझूनी			चचेई
	21	Khaljhuni		87	Chachei
		मिखिला खैपटा			कफौली
	24	Mikula Khalpata		88	Kapauli
		सूपा			भण्डारीगाव
	27	Supi		93	Bhandarigaon
		रिखाडी			पनौरा
	32	Rikhari		97	Panaura
		हरकोट			पोलिंग
	33	Harkote		100	Poling
		केठी मल्खा दुगची			भसौडी कुटीर
	41	Kethi Malkha Dungchi		107	Bhasauri Kutir
		बघर			जालेख
	59	Baghar		110	Jalekh
		ऐठान			बगेली
	74	Aithan		112	Bageli
		फरसाली वल्ली			आसो
	78	Parsali Walli		113	Ason

परिशिष्ट IV

APPENDIX IV

अनुसूचित जातियो तथा अनुसूचित जनजातियो की जनसख्या का कुल जनसख्या से अनुपात परिसर के अनुसार ग्रामो की सूची

List of Villages according to the proportion of Scheduled castes and Scheduled tribes to the total population by ranges

तहसील—बागेश्वर
Tahsil—Bageshwar

अ—अनुसूचित जनजातियाँ
A—Scheduled Tribes

अनुसूचित जनजातियो की जनसख्या का परिसर (प्रतिशत) Range of Scheduled Tribes popu ation (Percentage)	लोकेशन कोड सख्या Location code No.	ग्राम का नाम Name of Village	अनुसूचित जनजातियो की जनसख्या का परिसर (प्रतिशत) Range of Scheduled Tribes population (Percentage)	लोकेशन कोड नं० Location code No	ग्राम का नाम Name of Village
1	2	3	1	2	3
		फुलई			झकरौडा
+31	114	Fulae	31+	163	Jhakraura
		उखल धार			मझेडा
	123	Ukhaldhar		175	Majhera
		ढाडा इजर			सिलनगर
	134	Dhara Ejar		181	Silnagar
		बडयूडा मय चक			जाखडी
	136	Badyura Mai Chak		183	Jakhri
		सापलगाव			झाकरा
	144	Sipalgaon		191	Jhankra
		बालुडीगाव			सकन्यूडा
	145	Balurigaon		192	Saknura
		पैठाड			कैचुवा
	147	Paithan		198	Kaichua
		खालीगाव			माज खेत
	148	Khaligaon		204	Maj Khet
		औलीयागाव			भलौडी
	149	Auliyagaon		211	Bhalauri
		गुमटी			किसमिला मझेठा
	150	Gumti		213	Kismila Majheta
		महोली			तुल्याडी
	156	Maholi		218	Tulyari
		कुलगढ			कमौल
	157	Kulgarh		220	Kamaul

परिशिष्ट IV
APPENDIX IV

अनुसूचित जातियो तथा अनुसूचित जनजातियो की जनसख्या का कुल जनसख्या से अनुपात परिसर के अनुसार ग्रामो की सूची

List of Villages according to the proportion of Scheduled castes and Scheduled tribes to the total population by ranges

तहसील—बागेश्वर
Tahsil—Bageshwar

अ—अनुसूचित जनजातिया
A—Scheduled Tribes

अनुसूचित जनजातियो की जनसख्या का परिसर (प्रतिशत) Range of Scheduled Tribes population (Percentage)	लोकेशन कोड सख्या Location code No	ग्राम का नाम Name of Village	अनुसूचित जनजातियो की जनसख्या का परिसर (प्रतिशत) Range of Scheduled Tribes population (Percentag)	लोकेशन कोड न० Location code No	ग्राम का नाम Name of Village
1	2	3	1	2	3
		मंगरू पहरी			मिहिनिया
31+	232	Mangru Pahari	31+	264	Mihiniya
		फडगली			बिनवाल तेवाडी
	233	Fadgali		275	Binwal Tewari
		बिजलेख			तिरकोट
	240	Bijlekh		283	Tirkote
		पाये			क्वैराली
	242	Pave		284	Kwairali
		अनर्सा			रतबे
	247	Anarsa		288	Ratbe
		ग्वाड			तडीगाव
	248	Gwar		290	Tarigaon
		हरबाड			गुनाकोट
	249	Harbar		291	Gunakote
		कुकडा गाड			क्वैराली लग्गा बडौली
	251	Kukara Gar		294	Kwairali Lagga Barauli
		मानी खेत			बेलता
	252	Mani Khet		297	Belta
		आरे			चामी
	254	Are		298	Chami
		कठेत बाडा			फल्याटी
	255	Kathet Bara		302	Falyati
		भतरौला			सीमीनर गोल
	260	Bhatraula		304	Siminar Gol
		बागेश्वर ज्यूला			जौल काण्डा
	262	Bageshwar Jvula		310	Jaul Kanda

परिशिष्ट IV

APPENDIX IV

अनुसूचित जातियो तथा अनुसूचित जनजातियो की जनसख्या का कुल जनसख्या से अनुपात परिसर के अनुसार ग्रामो की सूची

List of Villages according to the proportion of Scheduled castes and Scheduled tribes to the total population by ranges

तहसील—बागेश्वर
Tahsil—Bageshwar

अ—अनुसूचित जनजातियाँ
A—Scheduled Tribes

अनुसूचित जनजातियो की जनसख्या का परिसर (प्रतिशत) Range of Scheduled Tribes popu ation (Percentage)	लोकेशन कोड सख्या Location code No.	ग्राम का नाम Name of Village	अनुसूचित जनजातियो की जनसख्या का परिसर (प्रतिशत) Range of Scheduled Tribes population (Percentage)	लोकेशन कोड न० Location code No	ग्राम का नाम Name of Village
1	2	3	1	2	3
		रीखू उडयार			खूना
31+	312	Reekhu Udiyar	31+	362	Khuna
		बसई			मण्डा सेरा
	316	Basai		370	Mandal Sera
		सिरौली			जौला गाँव
	319	Sirauli		376	Jaul Gaon
		बन्तौली			गुरगुचा उपाध्याय
	326	Banto'i		383	Gurgucha Upadhyay
		मेहनर बूगा			डुगरी
	332	Mehnar Buhga		386	Dungari
		सिमतोली			कलदुगा
	334	Simtoli		388	Kal Dhunga
		स्याल डोबा			भडकोट
	337	Syal Doba		390	Bharkote
		चौनी			ढौकरो तेला
	341	Chauni		393	Dhoukrautela
		बाजली			अनरिया
	343	Panjali		395	Aneriya
		भाटनी कोट			सिमतोला
	351	Bhatni Kote		398	Simtola
		बंगदुगरिया			सेला
	353	Bangdungariya		399	Sela
		घिरौली			भतौडा
	356	Ghirauli		402	Bhataura
		भकयाडी			भेरू
	360	Bhakyadi		405	Bheru

परिशिष्ट IV
APPENDIX IV

अनुसूचित जातियो तथा अनुसूचित जनजातियो की जनसख्या का कुल जनसख्या से अनुपात परिसर के अनुसार ग्रामो की सूची

List of Villages according to the proportion of Scheduled castes and Scheduled tribes to the total population by ranges

तहसील—बागेश्वर
Tahsil—Bageshwar

अ—अनुसूचित जनजातिया
A—Scheduled Tribes

अनुसूचित जनजातियो की जनसख्या का परिसर (प्रतिशत) Range of Scheduled Tribes population (Percentage)	लोकेशन कोड सख्या Location code No	ग्राम का नाम Name of Village	अनुसूचित जनजातियो की जनसख्या का परिसर (प्रतिशत) Range of Scheduled Tribes population (Percentag)	लोकेशन कोड न० Location code No	ग्राम का नाम Name of Village
1	2	3	1	2	3
		टुनेडा			गडुवा सिरमोहनी
31+	414	Tunera	31+	451	Garuwa Sirmohni
		बहलिया माफी			रजोली
	416	Bahliya Mafi		454	Rajoli
		दोफाइ लगा ककडता			हथर सिया
	417	Dofari Lagga Kakrata		460	Hathara Siya
		मजबे			भाखड पथ
	418	Majbe		465	Bhakhar Panth
		सिमायल			काण्डे कन्याल
	419	Simayal		468	Kande Kanyal
		रिगुरिया			चकलोक सूना डिकराली
	427	Riguriya		469	Chaklok soona Dikrali
		नारी			बिजेता
	428	Nari		475	Bijeta
		ग्वातोली			नागर मजिला
	429	Gwatuli		477	Naghar Majila
		नौगाव			डौला गाव
	435	Naugaon		480	Dhaula Gaon
		नौघर			टोट डिवल
	436	Naughar		492	Tota Diwal
		नौडडियार			बास झिरोली
	438	Naudiyar		493	Bas Jhiroli
		वामनौली			मटेयाली
	449	Bastoli		511	Mateyali
		ढुंगा पथ			पणा काण्डे
	450	Dhunga Panth		516	Pana Kande

परिशिष्ट IV

APPENDIX IV

अनुसूचित जातियो तथा अनुसूचित जनजातियो की जनसख्या का कुल जनसख्या से अनुपात परिसर के अनुसार ग्रामो की सूची

List of Villages according to the proportion of Scheduled castes and Scheduled tribes to the total population by ranges

तहसील—बागेश्वर
Tahsil—Bageshwar

अ—अनुसूचित जनजातियाँ
A—Scheduled Tribes

अनुसूचित जनजातियो की जनसख्या का परिसर (प्रतिशत) Range of Scheduled Tribes popu ation (Percentage)	लोकेशन कोड सख्या Location code No.	ग्राम का नाम Name of Village	अनुसूचित जनजातियो की जनसख्या का परिसर (प्रतिशत) Range of Scheduled Tribes population (Percentage)	लोकेशन कोड न० Location code No	ग्राम का नाम Na ne of Village
1	2	3	1	2	3
		थाला			जोगूडा
31+	520	Thala	31	579	Jogyura
		कुचोली			लटौलामय चक आमद
	522	Kuchol.		581	Iataulamak Chak Amad
		रिखाडी			दागा
	528	Rikhari		595	Dhanga
		कभारा			महत गाव
	529	Kabhara		599	Mahat Gaon
		खोला गाँव			देवलेत
	530	Khola Gaon		602	Dewlet
		मरगोपेश्वर			चन्तोला
	534	Margopeshwar		608	Chantola
		सिमकुना			हवील कुलवान
	535	Simkuna		621	Hwil Kulwan
		बनेगाव			लमकर खेत
	545	Bane gaon		614	Laskar Khet
		चौनगाड			रीटा गूठ
	550	Chaungar		627	Ritha Gunth
		बजेल			चरण गूठ
	551	Bajel		630	Charan Gunth
		भेंटामय चक			पन्देरा
	558	Bhetamai Chak		638	Parera
		देवल बिसराल			सिलडी
	559	Dewal Bisrai		641	Silari
		पैठान			छटी
	565	Paithan		649	Chati

परिशिष्ट IV
APPENDIX IV

अनुसूचित जातियो तथा अनुसूचित जनजातियो की जनसख्या का कुल जनसख्या से अनुपात परिसर के अनुसार ग्रामो की सूची

List of Villages according to the proportion of Scheduled castes and Scheduled tribes to the total population by ranges

तहसील—बागेश्वर
Tahsil—Bageshwar

अ—अनुसूचित जनजातिया
A— Scheduled Tribes

अनुसूचित जनजातियो की जनसख्या का परिसर (प्रतिशत) Range of Scheduled Tribes population (Percentage)	लोकेशन कोड सख्या Location code No	ग्राम का नाम Name of Village	अनुसूचित जनजातियो की जनसख्या का परिसर (प्रतिशत) Range of Scheduled Tribes population (Percentag)	लोकेशन कोड न० Location code No	ग्राम का नाम Name of Village
1	2	3	1	2	3
		हरीनगरी			नौगाव
31+	651	Harinagari	31+	686	Naugaon
		टिटोली			बज्यूला
	652	Titoli		688	Wajyula
		लदयूडा			उरखुली
	653	Ladyura		691	Urkhuli
		कोट फुलवाडी			गडखेत
	660	Kot Fulwari		702	Garkhet
		मेला डुगरी			रिउनी लखमार
	662	Mela Dungari		706	Reunelakhamar
		पुरडा			ढुकुरा
	664	Purra		708	Dhukura
		चरसो			खुमटियानोकाना
	665	Charson		709	Khumtiyanaukana
		फुलवारी गुठ बैजनाथ			नौघर
	669	Fulwari Gunth Baijnath		717	Naughar
		चनोली			गडसेर
	672	Chanoli		720	Garser
		पेटुला कोट			भकुन खोला
	674	Petula Kote		722	Bhakun Khola
		सिमगडी			पन्याली
	677	Simgari		727	Panyali
		लमचूला			कोठली गूँठ
	679	Lamchula		729	Kotuli Gonth
		जखेडा			अमोली
	685	Jakhera		732	Amoli

परिशिष्ट IV

APPENDIX IV

अनुसूचित जातियो तथा अनुसूचित जनजातियो की जनसख्या का कुल जनसख्या से अनुपात परिसर के अनुसार ग्रामो की सूची

List of Villages according to the proportion of Scheduled castes and Scheduled tribes to the total population by ranges

तहसील—बागेश्वर
Tahsil—Bageshwar

अ—अनुसूचित जनजातियाँ
A—Scheduled Tribes

अनुसूचित जनजातियो की जनसख्या का परिसर (प्रतिशत) Range of Scheduled Tribes population (Percentage)	लोकेशन कोड संख्या Location code No.	ग्राम का नाम Name of Village	अनुसूचित जनजातियो की जनसख्या का परिसर (प्रतिशत) Range of Scheduled Tribes population (Percentage)	लोकेशन कोड नं० Location code No	ग्राम का नाम Name of Village
1	2	3	1	2	3
		लोहारी मल्ली			लौबज
31+	733	Lohari Malla	31+	780	Lobanj
		दुदिला			कौमानो स्टेट
	734	Dudila		786	Kaimani State
		लोहारी तल्ली			रतौरा
	735	Lohari Talla		787	Ratura
		महर फार्ल			बोर गाव
	739	Mahar Pale		788	Bor Gaon
		लखनी			मथरो
	742	Lakhani		791	Mathron
		ग्वाल्दे			मल्ला डोबा
	750	Gwalde		793	Malla Doba
		कोटतुलारी			भिजौरिया
	755	Kottulari		794	Bijoriya Bajwar
		पोखरी			पाटनो
	758	Pokhari		795	Patel
		बर्त			बिलौरा सेरा
	765	Baret		801	Bilorha Sera
		बिमौला			बजा
	766	Bimola		805	Banja
		पचना			खर्क टम्टा
	771	Pachana		808	Khark Tamta
		जमलोट स्टेट			छाना उपाध्याय
	777	Damlot State		809	Chaha Upadhya
		नाकुरी तल्ली			अगार
	779	Nakuri Talla		815	Agar

परिशिष्ट IV
APPENDIX IV

अनुसूचित जातियो तथा अनुसूचित जनजातियो की जनसख्या का कुल जनसख्या से अनुपात परिसर के अनुसार ग्रामो की सूची

List of Villages according to the proportion of Scheduled ca tes and Scheduled tribes to the total population by ranges

तहसील—बागेश्वर
Tahsil—Bageshwar

अ—अनुसूचित जनजातिया
A—Scheduled Tribes

अनुसूचित जनजातियो की जनसख्या का परिसर (प्रतिशत) Range of Scheduled Tribes population (Percentage)	लोकेशन कोड सख्या Location code No	ग्राम का नाम Name of Village	अनुसूचित जनजातियो की जनसख्या का परिसर (प्रतिशत) Range of Scheduled Tribes population (Percentag)	लोकेशन कोड न० Location code No	ग्राम का नाम Name of Village
1	2	3	1	2	3
		चौगाव छीना			ओडे लोहार
31+	816	Chaugaon Chhina	31+	858	Ar- Lohar
		देवल धार			भटसोला करुली
	819	Dewal Dhar		861	Bhatkhla Karuli
		भितडी			लोबचक उडयार
	820	Bhitati		865	Lobchak Udyar
		झिरौली			मन्जीगाँव
	826	Jhiraul1		876	Manjigaon
		छौना			सुतर गाव
	827	Chauna		867	Sutar Gaon
		पासदेव			तल्ला सरना
	833	Pasedv		868	Talla Sarana
		गौडी गाड			उडेर खानी
	839	Gavri Gar		870	Uder Khani
		सकेडा			जाठा
	841	Sakera		873	Jatha
		काण्डा			भोलाना जाघर
	842	Kanda		875	Bholana Ghar
		बिहार गाव			ओखलसी पथ
	844	Bihar Gaon		878	Okhalsi Panth
		भाटगाड			सैज
	845	Bhatgar		883	Sainj
		पगना			बखरिया ठाना
	846	Pagana		886	Bakhariya Iana
		सिमस्याडी			नौ गाव
	856	Simsyari		887	Naugaon

परिशिष्ट IV

APPENDIX IV

अनुसूचित जातियो तथा अनुसूचित जनजातियो की जनसख्या का कुल जनसख्या से अनुपात परिसर के अनुसार ग्रामो की सूची

List of Villages according to the proportion of Scheduled castes and Scheduled tribes to the total population by ranges

तहसील—बागेश्वर
Tahsil—Bageshwar

अ—अनुसूचित जनजातियाँ
A—Scheduled Tribes

अनुसूचित जनजातियो की जनसख्या का परिसर (प्रतिशत) Range of Scheduled Tribes popu ation (Percentage)	लोकेशन कोड संख्या Location code No.	ग्राम का नाम Name of Village	अनुसूचित जनजातियो की जनसख्या का परिसर (प्रतिशत) Range of Scheduled Tribes population (Percentage)	लोकेशन कोड नं० Location code No	ग्राम का नाम Name of Village
1	2	3	1	2	3
		बू गा			कपकोट-रेंज
31+	892	Bunga	31+	F1	Kapkot Rang
		घटगाड			गढखेत रेंज
	895	Ghatgar		F2	G rhkhet Rang
		सिया			बागेश्वर रेंज
	900	Siya		F3	Bageshwar Rang
		बौडी			बेनीनाग रेंज
	901	Baun		F4	Bani Nag Rang

नोट—*शून्य अनुसूचित जातियो की जनसख्या के ग्राम सम्मिलित नही है ।

Note—*Excludes Village with no Scheduled tribes population

परिशिष्ट IV

APPENDIX IV

अनुसूचित जातियो तथा अनुसूचित जनजातियो की जनसख्या का कुल जनसख्या से अनुपात परिसर के अनुसार ग्रामो की सूची

List of Villages according to the proportion of Scheduled castes and Scheduled tribes to the total popu'ation by ranges

तहसील—बागेश्वर
Tahsil—Bageshwar

अ—अनुसूचित जनजातियाँ
A—Scheduled Tribes

अनुसूचित जनजातियो की जनसख्या का परिसर (प्रतिशत) Range of Scheduled Tribes popu ation (Percentage)	लोकेशन कोड संख्या Location code No.	ग्राम का नाम Name of Village	अनुसूचित जनजातियो की जनसख्या का परिसर (प्रतिशत) Range of Scheduled Tribes population (Percentage)	लोकेशन कोड नं० Location code No	ग्राम का नाम Name of Village
1	2	3	1	2	3
		कालो			मण्डल सेरा
0—5*	2	Kalon	0—5*	370	Mandal Sera
		लोहार खेत			गडेरा
	11	Lohar Khet		439	Gadera
		गासी			गोजनी हवन तोली
	12	Gasi		536	Gojani Hawan Toli
		सूपी			देव तोली
	27	Supi		583	Dewtoli
		शामा			फुलवाडी गूंठ बैजनाथ
	45	Shama		669	Fulwari Gunth Bajnath
		बडेत			कनस्यारी
	47	Baret		738	Kansyari
		नौकुडी			कौसाडी स्टेट
	49	Naukuri		786	Kausani State
		फरसाली वल्ली			जैनकास
	78	Farsali Walli		826	Jainkras
		हरसीला			सिन्दूरी
	89	Harseela		829	Sinduri
		कपकोट			गढखेत रेंज
	94	Kapkote		F-2	Garhkhet Rang
		सिलनागर			बडी पन्याली
	101	Silnagar	6—15	52	Bari Panyali
		बठेत बाडा			चीरा बगड
	255	Bathet Bara		65	Cheera Bagar
		सिरौली			कन्यूटी
	319	Siraul		66	Kanyuti

परिशिष्ट IV
APPENDIX IV

अनुसूचित जातियो तथा अनुसूचित जनजातियो की जनसख्या का कुल जनसख्या से अनुपात परिसर के अनुसार ग्रामो की सूची

List of Villages according to the proportion of Scheduled castes and Scheduled tribes to the total population by ranges

तहसील—रानीखेत
Tahsil—Ranikhet

अ—अनुसूचित जातिया
A—Scheduled Castes

अनुसूचित जातियो की जनसख्या का परिसर (प्रतिशत) Range of Scheduled Tribes population (Percentage)	लोकेशन कोड सख्या Location code No.	ग्राम का नाम Name of Village	अनुसूचित जातियो की जनसख्या का परिसर (प्रतिशत) Range of Scheduled Tribes population (Percentag)	लोकेशन कोड न० Location code No	ग्राम का नाम Name of Village
1	2	3	1	2	3
		बमेसरा			गुलेर गुर छुटटो
6—15	73	Bamsera	16—25	79	Guler Gur Chhutti
		रैमा क्यूटी			बैकुडी
	138	Reema Kyuti		133	Baikuri
		काला पैर कपरी			चौड
	197	Kala Pair Kapari	26—35	10	Chaura
		नामटी चेटा बगड			खल झूनी
	202	Namti Cheta Bagar	36—50	21	Khal Jhuni
		देवल चौरा			हरकोट
	356	Dewal Chaura		33	Harkote
		चनोली			गनौरिया
	772	Chanoli		173	Ganauriya
		कपकोट रेंज			धनियालगाव
	F-1	Kapkot Rang		199	Dhaniyalgaon
		मिखिला खल पठान			कनौली
16-25	24	Mikila Khal Patan	51+	196	Kanauli
		मल्ला देश			थाना
	71	Malla Desh		520	Thana
		फरसाली पल्ली			
	77	Farsali Palli			

नोट— *शून्य अनुसचित जनजातियो की जनसख्या के ग्राम सम्मिलित नही है।

Note—*Excludes Village with no Scheduled tribes population.

परिशिष्ट IV

APPENDIX IV

अनुसूचित जातियो तथा अनुसूचित जनजातियो की जनसख्या का कुल जनसख्या से अनुपात परिसर के अनुसार ग्रामो की सूची

List of Villages according to the proportion of Scheduled castes and Scheduled tribes to the total population by ranges

तहसील—बागेश्वर
Tahsil—Bageshwar

अ—अनुसूचित जनजातियाँ
A—Scheduled Tribes

अनुसूचित जनजातियो की जनसख्या का परिसर (प्रतिशत) Range of Scheduled Tribes popu ation (Percentage)	लोकेशन कोड संख्या Location code No.	ग्राम का नाम Name of Village	अनुसूचित जनजातियो की जनसख्या का परिसर (प्रतिशत) Range of Scheduled Tribes population (Percentage)	लोकेशन कोड न० Location code No	ग्राम का नाम Name of Village
1	2	3	1	2	3
		पीपलगाव			खजुरानी
0— 5*	27	Pipalgaon	0— 5*	234	Khajurani
		रोडिया बाखल			पीपलधार
	46	Rodiya Bakhal		238	Pipaldhar
		भनण बीडा			भनौरिया
	64	Sanan Bhirha		240	Bhanautiya
		सराई खेत			दिगौत
	104	Sarai Khet		246	Digot
		बुरुष पानी			पैचुनी
	106	Buras Pani		253	Paichuni
		बजर फोडा			चाढी खेत (चाडी खेत)
	123	B jar Phora		254	Chandhi Khet
		भकुडा मल्ला			ढनान (ढनाड)
	130	Bhakura Malla		263	Dhanan
		झलझीपा रजवार			मोदी
	140	Kaljhipa Rajwar		268	Godi
		मल्ला मटेला			रीठा चौरा
	164	Malla Matela		280	Ritha Chaura
		महग्यारी			जैंठा
	180	Mahagyari		281	Jaintha
		सतेठ (सतेड)			बोरागाव
	192	Saterh		284	Boragaon
		धु धलिया महर			जाला
	196	Dhudhaliya Mahar		288	Jala
		खडक तल्या			अदीगाव बगारी
	213	Kharak Talya		297	Adigaon Bangari

परिशिष्ट IV
APPENDIX IV

अनुसूचित जातियो तथा अनुसूचित जनजातियो की जनसख्या का कुल जनसख्या से अनुपात परिसर के अनुसार ग्रामो की सूची

List of Villages according to the proportion of Scheduled castes and Scheduled tribes to the total population by ranges

तहसील—रानीखेत
Tahsil—Ranikhet

अ—अनुसूचित जातियां
A—Scheduled Castes

अनुसूचित जातियों की जनसख्या का परिसर (प्रतिशत) Range of Scheduled Tribes population (Percentage)	लोकेशन कोड सख्या Location code No.	ग्राम का नाम Name of Village	अनुसूचित जातियो की जनसख्या का परिसर (प्रतिशत) Range of Scheduled Tribes population (Percentag)	लोकेशन कोड न० Location code No	ग्राम का नाम Name of Village
1	2	3	1	2	3
		थापला			छाना
0—5*	312	Thapala	0—5*	529	Chhana
		बसौडा			सिमोली
	313	Basaura		577	Simoli
		सीरा			सनडा
	338	Seera		585	Sanada
		छाना			मडियाल गैनिया
	346	Chhana		587	Madiyal Gainiya
		सेलागरी (स्याल गढी)			जौतल बगारी
	363	Selagari		588	Jainal Bangari
		ढौन			बदुला
	365	Dhaun		614	Batula
		तोमडी			खडक
	367	Tomari		617	Kharak
		तल्ला सुरना			चौडा
	395	Talla Surra		633	Chaura
		उलैना			भनटो
	401	Ulena		637	Bhanti
		रावल सेरा			ढूँगा
	428	Rawal Sera		657	Dhunga
		पेटसालगाव			अमोली
	429	Petsalgaon		666	Amoli
		बाबन			उनूली (उणुली)
	459	Baban		669	Unuli
		कोटयूडा (कोटयूवढ़)			खैरिया
	517	Kotyoura		671	Khairiya

परिशिष्ट IV

APPENDIX IV

अनुसूचित जातियो तथा अनुसूचित जनजातियो की जनसख्या का कुल जनसंख्या से अनुपात परिसर के अनुसार ग्रामो की सूची

List of Villages according to the proportion of Scheduled castes and Scheduled tribes to the total population by ranges

तहसील—रानीखेत
Tahsil—Ranikhet

अ—अनुसूचित जातियाँ
A—Scheduled Casted

अनुसूचित जातियो की जनसख्या का परिसर (प्रतिशत) Range of Scheduled castes popu ation (Percentage)	लोकेशन कोड संख्या Location code No.	ग्राम का नाम Name of Village	अनुसूचित जातियो की जनसख्या का परिसर (प्रतिशत) Range of Scheduled castes population (Percentage)	लोकेशन कोड नं० Location code No	ग्राम का नाम Name of Village
1	2	3	1	2	3
		कठोली			छिडगाहीत
0—5*	686	Katholi	0—5*	832	Chhirga Heet
		डुगडोली बोकट			सनियानी
	708	Dumdoli Bokarh		843	Saniyani
		टानी			सबोली रौतेला
	724	Tani		845	Saboli Rautela
		गैरगाव			मनुली
	728	Ga rgaon		851	Manuli
		सिलकोट वल्ला			कुलौली
	737	Silkote Walla		889	Kuloli
		मिचौली			खुमाड़
	738	Michauli		891	Khumar
		बमोली			डगुला
	745	Bamyoli		892	Dangula
		मल्लागढ कोट			चमकना डढरिया
	788	Malla Garh Kote		895	Chamakana Dadhariya
		कालीगढ			रिवाली वल्ली
	795	Kaligarh		902	Riwali Walli
		पैलीगाव			कतरिया मल्ला
	804	Pailigaon		913	Katriya Malla
		दाडमी			बरहलिया
	807	Darmi		918	Barhaliya
		मुसोली			जसपुर सिध
	824	Musoli		924	Jaspur Sidh
		बुंगीधार			बन्धरान बसनाल
	828	Bungidhar		948	Bandharan Basnal

परिशिष्ट IV
APPENDIX IV

अनुसूचित जातियो तथा अनुसूचित जनजातियो की जनसख्या का कुल जनसख्या से अनुपात परिसर के अनुसार ग्रामो की सूची

List of Villages according to the proportion of Scheduled castes and Scheduled tribes to the total population by ranges

तहसील—रानीखेत
Tahsil—Ranikhet

अ—अनुसूचित जातिया
A—Scheduled Castes

अनुसूचित जातियो की जनसख्या का परिसर (प्रतिशत) Range of Scheduled castes population (Percentage)	लोकेशन कोड सख्या Location code No.	ग्राम का नाम Name of Village	अनुसूचित जातियो की जनसख्या का परिसर (प्रतिशत) Range of Scheduled castes population (Percentag)	लोकेशन कोड न० Location code No	ग्राम का नाम Name of Village
1	2	3	1	2	3
		वैला			सनाना
0—5*	958	Waila	0—5*	1121	Sanana
		कोईलेख			पाली नदूली
	963	Koilekh		1138	Pali Naduli
		टुकुरा			ए़राडी
	972	Tukura		1148	Ararı
		जमरिया			बैना
	980	Jamaria		1175	Baina
		धनास			गुमटा
	983	Dhanas		1192	Gumta
		बडेत			नौघर
	991	Baret		1202	Naughar
		बौड मल्ला			जोग्याढी
	997	Baurh Malla		1214	Jogyarhi
		डागकडा कोटी			सौला
	1025	Dangkara Kotu		1224	Saula
		नैटी			बिसाल कोट
	1048	Naiti		1229	Bisal Kote
		टाना			मल्ला मयूं
	1052	Tana		1236	Malla Mayon
		गटोली			बोहरागाव
	1069	Gatoli		1260	Boharagaon
		चमडोली बगोती			डीना
	1081	Chamdoli Bagoti		1261	Dina
		धिगारी			दिहोली
	1098	Ghingari		1264	Deholi

परिशिष्ट IV

APPENDIX IV

अनुसूचित जातियो तथा अनुसूचित जनजातियों की जनसख्या का कुल जनसंख्या से अनुपात परिसर के अनुसार ग्रामो की सूची

List of Villages according to the proportion of Scheduled castes and Scheduled tribes to the total population by ranges

तहसील—रानीखेत
Tahsil—Ranikhet

अ—अनुसूचित जातियाँ
A—Scheduled Casted

अनुसूचित जातियो की जनसख्या का परिसर (प्रतिशत) Range of Scheduled castes popu ation (Percentage)	लोकेशन कोड संख्या Location code No.	ग्राम का नाम Name of Village	अनुसूचित जातियो की जनसख्या का परिसर (प्रतिशत) Range of Scheduled castes population (Percentage)	लोकेशन कोड नं० Location code No	ग्राम का नाम Na ne of Village
1	2	3	1	2	3
		ओलियागाव			चिरखण्ड
0—5*	1298	Olivagaon	6—10	114	Chirkhand
		पश्चिमी वन प्रभाग अल्मोडा			बसई
	1305 (F1)	Pashchimi Van Parbag Almora		115	Basai
		तल्ली चमयाडी			सेरा
6—10	11	Talli Chamyari		119	Sera
		सुरमोली			भनरिया खडकू
	21	Surmoli		125	Bhanariya Kharku
		भरसो ी			केलानी
	22	Bharsoli		126	Kelani
		पत्थर खोला			गिवई पानी
	32	Patthar Khola		132	Giwai Pani
		नौगाव			गडस्यारी
	45	Naugaon		149	Garhsyari
		जौखाल			नैल
	55	Jaikhal		150	Nail
		कुमालेश्वर			चिचौन
	68	Kumaleshwar		151	Chichon
		जराकोट			तल्ला मटेला
	105	Jrakote		162	Talla Matila
		कफलगाव			कनकोट
	108	Kafalgaon		173	Kankot
		सीमगाव			चूरैन
	112	Simgaon		176	Churain
		जनरखानी			खटलगाव
	113	Janarkhani		185	Khatalgaon

परिशिष्ट IV
APPENDIX IV

अनुसूचित जातियो तथा अनुसूचित जनजातियो की जनसख्या का कुल जनसख्या से अनुपात परिसर के अनुसार ग्रामो की सूची

List of Villages according to the proportion of Scheduled castes and Scheduled tribes to the total population by ranges

तहसील—रानीखेत
Tahsil—Ranikhet

अ—अनुसूचित जातिया
A—Scheduled Castes

अनुसूचित जातियो की जनसख्या का परिसर (प्रतिशत) Range of Scheduled castes population (Percentage)	लोकेशन कोड सख्या Location code No.	ग्राम का नाम Name of Village	अनुसूचित जातियो की जनसख्या का परिसर (प्रतिशत) Range of Scheduled castes population (Percentag)	लोकेशन कोड न० Location code No	ग्राम का नाम Name of Village
1	2	3	1	2	3
		अफौं			पटलगाव
6—10	191	Afaun	6—10	318	Patalgaon
		बेतनधार			खनूली
	197	Betandhar		335	Khanuli
		सेल्ला आगर			महतगाव
	218	Sela Agar		343	Mahatgaon
		टटलगाव			बमनपुरी
	224	Tatalgaon		378	Bamanpuri
		तल्ला ताजपुर			खोलिया बाज
	227	Talla Tajour		388	Kholiya Banj
		बिजरानी			कुई
	236	Bijrani		446	Kui
		धुधलिया बिष्ट			भौरा
	247	Dhudhaliya Bist		451	Bhaura
		तडागताल			जमीनावार
	261	Taragtal		463	Jaminiwar
		नौगाव बैडिया			कान्डे
	267	Naugaon Pairiya		471	Kande
		बिष्ट बाखली			तल्ली बिठोली
	272	Bist Bakhali		474	Talli Bitholi
		बाखली टडियाल			उभ्याडी
	273	Bakhali Tadiyal		508	Ubhyari
		जौरासी			उडगल
	282	Jauras		520	Udgal
		नौगाँव			मनेला
	304	Naugaon		533	Manela

परिशिष्ट IV

APPENDIX IV

अनुसूचित जातियो तथा अनुसूचित जनजातियो की जनसख्या का कुल जनसख्या से अनुपात परिसर के अनुसार ग्रामो की सूची

List of Villages according to the proportion of Scheduled castes and Scheduled tribes to the total population by ranges

तहसील—रानीबेत
Tahsil—Ranikbet

अ—अनुसूचित जातियाँ
A—Scheduled Casted

अनुसूचित जातियो की जनसख्या का परिसर (प्रतिशत) Range of Scheduled castes popu ation (Percentage)	लोकेशन कोड सख्या Location code No.	ग्राम का नाम Name of Village	अनुसूचित जातियो की जनसख्या का परिसर (प्रतिशत) Range of Scheduled castes population (Percentage)	लोकेशन कोड न० Location code No	ग्राम का नाम Na ne of Village
1	2	3	1	2	3
		कुवाली			भिकिया सैन
6—10	542	Kuwali	6—10	688	Bhikiya Sain
		कफलना			धनोली मल्ली
	544	Kaphlana		718	Chanoli Malli
		रोडपुर			तुल काण्डे
	547	Rodpur		750	Tulkande
		नौगाव			गुजर गढो
	578	Naugaon		754	Gujargari
		थिरौली			सिरमोली
	583	Thiroli		762	Sirmoli
		बेल			बगधार
	586	Bel		764	Bagdhar
		बाजन			निगराली
	606	Bajan		769	Nigrali
		चौडा			सिरफोडी
	619	Chaura		779	Silfori
		भासी कफलडी			धुरुवा ढूंगा
	624	Bhasi Kafaldi		784	Dhuruwa Dhunga
		बजकोट नगर जान			झिमार
	626	Bajkot Nagar Jhan		785	Jhimar
		पटयूला			मनहेत
	647	Padhula		792	Manhet
		खोबडा			बिरलगाँव मल्ला
	672	Khobra		793	Biralgaon Malla
		बाडी कोट			झीपा
	682	Barikote		808	Jhipa

परिशिष्ट IV
APPENDIX IV

अनुसूचित जातियो तथा अनुसूचित जनजातियो की जनसख्या का कुल जनसख्या से अनुपात परिसर के अनुसार ग्रामो की सूची

List of Villages according to the proportion of Scheduled castes and Scheduled tribes to the total population by ranges

तहसील—रानीखेत
Tahsil—Ranikhet

अ—अनुसूचित जातियां
A—Scheduled Castes

अनुसूचित जातियो की जनसख्या का परिसर (प्रतिशत) Range of Scheduled castes population (Percentage)	लोकेशन कोड सख्या Location code No	ग्राम का नाम Name of Village	अनुसूचित जातियो की जनसख्या का परिसर (प्रतिशत) Range of Scheduled castes population (Percentag)	लोकेशन कोड न० Location code No	ग्राम का नाम Name of Village
1	2	3	1	2	3
		पीपना			नडोली
5—10	811	Pipana	5—10	959	Nadoli
		भूल बगर			थला मनराल
	814	Bhul Bagar		962	Thala Manral
		पुरिया चौरा			नेवालगाव
	816	Puria Chaura		987	Newalgaon
		सैकुडा			अजोली मल्ली
	818	Saikura		990	Ajoli Malli
		सकनना			हरडा तडियाल
	833	Saknana		1003	Harara Tariyal
		टिटोली			मैखडी
	842	Titoli		1009	Maidarhi
		कैना			मिझोडा
	861	Kaina		1017	Mijhora
		तुकानौली			चारबाण
	887	Tukanauli		10 9	Charban
		दधरिया			सौकती
	897	Dadhariya		1022	Soukti
		जसपुर पटवार			बैना
	925	Jaspur Patwar		1047	Baina
		मुनडा			सैनारी
	931	Munara		1084	Sainari
		रीठा			सेल्टाना
	940	Ritha		1086	Seltana
		वुडाकोट			डुभना
	941	Burakote		1088	Dubhana

परिशिष्ट IV

APPENDIX IV

अनुसूचित जातियो तथा अनुसूचित जनजातियो की जनसख्या का कुल जनसख्या से अनुपात परिसर के अनुसार ग्रामो की सूची

List of Villages according to the proportion of Scheduled castes and Scheduled tribes to the total population by ranges

तहसील—रानीखेत
Tahsil—Ranikhet

अ—अनुसूचित जातियाँ
A—Scheduled Casted

अनुसूचित जातियो की जनसख्या का परिसर (प्रतिशत) Range of Scheduled castes popu ation (Percentage)	लोकेशन कोड सख्या Location code No.	ग्राम का नाम Name of Village	अनुसूचित जातियो की जनसख्या का परिसर (प्रतिशत) Range of Scheduled castes population (Percentage)	लोकेशन कोड न० Location code No	ग्राम का नाम Name of Village
1	2	3	1	2	3
		सजगोडी			बजीना
5--10	1099	Sajgori	5—10	1249	Bajina
		मलौटा			ज्याढी
	1100	Malauta		1262	Jyarhi
		सौनी			पश्चिमी वन प्रभाग अल्मोडा
	1104	Sauni		1309 (F5)	Pashchimi Van Parbhag Almora
		सिगोली			
	1133	Singoli			
		तल्ला बिश्वा			मौनी ढया
	1140	Talla Biswa	11—15	2	Mauni Dhaya
		बिथाढ			बेतनधार
	1182	B tharh		3	Betandhar
		तल्ला सीमा			लाल नगरी
	1199	Talla Seema		5	Lal Nagari
		नावली			भनरिया पाटी
	1200	Nawali		8	Bhanariya Pati
		सिसवा			घुघटी
	1204	Siswa		15	Ghughati
		चमोली			पटलगाव
	1207	Chamoli		18	Patalgaon
		पिलखोली			नगर कोटिया
	1208	Pilkholi		44	Nagar Kotiya
		मटेला			उपराडी
	1233	Matela		60	Upradi

परिशिष्ट IV
APPENDIX IV

अनुसूचित जातियो तथा अनुसूचित जनजातियो की जनसख्या का कुल जनसख्या से अनुपात परिसर के अनुसार ग्रामो की सूची

List of Villages according to the proportion of Scheduled castes and Scheduled tribes to the total population by ranges

तहसील—रानीखेत
Tahsil—Ranikhet

अ—अनुसूचित जातिया
A—Scheduled Castes

अनुसूचित जातियो की जनसख्या का परिसर (प्रतिशत) Range of Scheduled castes population (Percentage)	लोकेशन कोड सख्या Location code No	ग्राम का नाम Name of Village	अनुसूचित जातियो की जनसख्या का परिसर (प्रतिशत) Range of Scheduled castes population (Percentag)	लोकेशन कोड न० Location code No	ग्राम का नाम Name of Village
1	2	3	1	2	3
		टिटरी			गोगनिया बासी सीम
11—15	69	Titri	11—15	134	Goganiya Basi Seem
		सुनोली			बिसारा खेत
	73	Sunoli		138	Bisara Khet
		बलमरा			नौगाव
	75	Walmara		141	Naugaon
		ग्वाली			एराडी बिष्ट
	85	Gwali		152	Airari Bist
		पैठाना			कमान
	93	Paithana		153	Kaman
		पिपौढा			डुगरी
	94	Pipaurha		170	Dungari
		धीका			एराडी रजवार
	95	Dheeka		171	Airari Rajwar
		सारसो			कलझीपा जोशी
	110	Sarson		178	Kaljhipa Joshi
		गुदलेख			धुधलिया मनराल
	111	Gudlekh		198	Dhudhaliya Manral
		कमेट पानी			धनस्यारी
	116	Kamet Pani		226	Dhansyari
		गाजर			छिताड
	122	Gajar		235	Chhitar
		चमोली तल्ली मल्ली			जगराड
	127	Chanoli Talli Malli		241	Jamrarh

परिशिष्ट IV

APPENDIX IV

अनुसूचित जातियो तथा अनुसूचित जनजातियो की जनसख्या का कुल जनसख्या से अनुपात परिसर के अनुसार ग्रामो की सूची

List of Villages according to the proportion of Scheduled castes and Scheduled tribes to the total population by ranges

तहसील—रानीखेत
Tahsil—Ranikhet

अ—अनुसूचित जातियाँ
A—Scheduled Casted

अनुसूचित जातियो की जनसख्या का परिसर (प्रतिशत) Range of Scheduled castes popu ation (Percentage)	लोकेशन कोड संख्या Location code No.	ग्राम का नाम Name of Village	अनुसूचित जातियो की जनसख्या का परिसर (प्रतिशत) Range of Scheduled castes population (Percentage)	लोकेशन कोड नं० Location code No	ग्राम का नाम Na ne of Village
1	2	3	1	2	3
		गनाई			ध्याडी
11—15	250	Ganai	11—15	379	Dhyari
		बछर खेत			एडी सेरा
	265	Bachhat Khet		426	Ari Sera
		अदीगाव कनोडिया			बुधीना
	293	Adigaon Kanoriya		461	Budhina
		मासी			मल्ली बिठोली
	301	Masi		469	Malli Bitholi
		ऊँचा बहन			बरगल
	305	Uncha Bahan		508	Bargal
		काला चौना			एराडी
	309	Kala Chauna		531	Airari
		कलडोली			बनोलिया
	311	Kabdoli		560	Banoliya
		खनौली तल्ली			नैनी
	329	Khanoli Talli		562	Naini
		आगर नौला			डीडा
	344	Agar Naula		564	Dida
		घुगती			बुकलानी
	349	Ghugati		575	Buklani
		सदीगाव			बिनोली
	357	Sadigaon		584	Binoli
		फलद्वारी			दलमोडी
	370	Phalldwari		595	Dalmori

परिशिष्ट IV
APPENDIX IV

अनुसूचित जातियो तथा अनुसूचित जनजातियो की जनसख्या का कुल जनसख्या से अनुपात परिसर के अनुसार ग्रामो की सूची

List of Villages according to the proportion of Scheduled castes and Scheduled tribes to the total population by ranges

तहसील—रानीखेत
Tahsil—Ranikhet

अ—अनुसूचित जातियां
A—Scheduled Castes

अनुसूचित जातियो की जनसख्या का परिसर (प्रतिशत) Range of Scheduled castes population (Percentage)	लोकेशन कोड सख्या Location code No.	ग्राम का नाम Name of Village	अनुसूचित जातियो की जनसख्या का परिसर (प्रतिशत) Range of Scheduled castes population (Percentag)	लोकेशन कोड न० Location code No	ग्राम का नाम Name of Village
1	2	3	1	2	3
		डोब स्योतरी			कुरना
11 —15	596	Dob Syontari	11— 15	703	Kutana
		जैत खोला			धनोली तल्ली
	597	Jait Khola		713	Dhanoli Talla
		एडा			थोली
	600	Inda		723	Tholi
		मल्ला मटीला			पाली
	608	Malla Matila		725	Pali
		भवोली			नौघर
	628	Bhawoli		726	Naughar
		निरकोट			हरनो ी
	631	Nirkote		729	Harnoli
		तकुल्टी			फाल्सौन
	649	Takulti		755	Phalsoun
		धमेडा			मोहनरी
	651	Dhamera		766	Mohanari
		सिनार			मरनिया बाज
	676	Sinar		781	Masn ya Bani
		सैनसेरा			कफलटा तल्ला
	687	Sainsera		796	Kafalta Talla
		कोटा गिवाई			चाच
	695	Kota Giwai		797	Chanch
		सिरकोट नाहोरी			कफलटा मल्ला
	702	Sirkote Nahori		807	Kaphalta Malla

परिशिष्ट IV

APPENDIX IV

अनुसूचित जातियो तथा अनुसूचित जनजातियो की जनसख्या का कुल जनसख्या से अनुपात परिसर के अनुसार ग्रामो की सूची

List of Villages according to the proportion of Scheduled castes and Scheduled tribes to the total population by ranges

तहसील—रानीखेत
Tahsil—Ranikhet

अ—अनुसूचित जातियाँ
A—Scheduled Casted

अनुसूचित जातियो की जनसख्या का परिसर (प्रतिशत) Range of Scheduled castes population (Percentage)	लोकेशन कोड संख्या Location code No.	ग्राम का नाम Name of Village	अनुसूचित जातियो की जनसख्या का परिसर (प्रतिशत) Range of Scheduled castes population (Percentage)	लोकेशन कोड नं० Location code No	ग्राम का नाम Name of Village
1	2	3	1	2	3
		बसेडी बमनाल			भवाली तल्ली
11--15	817	Baseri Basnal	11—15	928	Bhawali Talli
		कुनीधार			ग्याडी
	829	Kun dhar		932	Bhyari
		झिमार			कोटा
	835	Jhimar		935	Kota
		नैनवाल पाली			कूपी
	849	Nainwal Pali		944	Koopi
		सिरोली कुकराड			झडगाव
	867	Sirol Kukrar		946	Jhargaon
		साजखोली			तल्ला पोखरी
	871	Sajkholi		951	Talla Pokhari
		चमकना मनराल			मल्ला पोखरी
	894	Chamakana Manral		952	Malla Pokhari
		सोली			रिकबासी
	896	Soli		971	Rikbasi
		स्यौलैण			दयौना
	898	Shailain		974	Dyona
		टीट			भिन्डे
	909	Teet		975	Bhindey
		रगडगढ			पीनाकोट
	916	Ragargarh		988	Pinakote
		बागीधार			बौड तल्ला
	920	Bangidhar		989	Baurh Talla

परिशिष्ट IV
APPENDIX IV

अनुसूचित जातियो तथा अनुसूचित जनजातियो की जनसख्या का कुल जनसंख्या से अनुपात परिसर के अनुसार ग्रामो की सूची

List of Villages according to the proportion of Scheduled castes and Scheduled tribes to the total population by ranges

तहसील—रानीखेत
Tahsil—Ranikhet

अ—अनुसूचित जातिया
A—Scheduled Castes

अनुसूचित जातियो की जनसख्या का परिसर (प्रतिशत) Range of Scheduled castes population (Percentage)	लोकेशन कोड सख्या Location code No.	ग्राम का नाम Name of Village	अनुसूचित जातियो की जनसख्या का परिसर (प्रतिशत) Range of Scheduled castes population (Percentag)	लोकेशन कोड न० Location code No	ग्राम का नाम Name of Village
1	2	3	1	2	3
		रतन कोट			असवाल कोट्यूडा
11—15	998	Ratankote	11—15	1071	Aswal Kote Yura
		दयोराडी			कोटुली गटोलिया
	1004	Dyorari		1077	Kotuli Gatoliya
		दडमोली			ओबरी
	1007	Darmoli		1078	Obari
		डुंगरी			सागुडा
	1008	Dungari		1079	Sangura
		खटोली			हडोली
	1014	Khatoli		1090	Hadoli
		जिहाड			नौसारी
	1026	Jihar		1091	Nausari
		डभरा सौराल			दूनी
	1035	Dabhara Saural		1094	Duni
		नौगाव			कफुल्टी
	1040	Naugaon		1112	Kafulti
		कडाकोट			नामला
	1044	Karakote		1120	Namala
		रैली बयाली			चलसिया पडोली
	1053	Raili Bayali		1137	Chalsia Patoli
		जाल			कोठार पपनै
	1059	Jali		1146	Kothar Papnai
		कोट्यूरा मनराल			बधान
	1068	Kotyura Manrai		1053	Badhan

परिशिष्ट IV

APPENDIX IV

अनुसूचित जातियो तथा अनुसूचित जनजातियो की जनसख्या का कुल जनसख्या से अनुपात परिसर के अनुसार ग्रामो की सूची

List of Villages according to the proportion of Scheduled castes and Scheduled tribes to the total population by ranges

तहसील—रानीखेत
Tahsil—Ranikhet

अ—अनुसूचित जातियाँ
A—Scheduled Casted

अनुसूचित जातियो की जनसख्या का परिसर (प्रतिशत) Range of Scheduled castes popu ation (Percentage)	लोकेशन कोड सख्या Location code No.	ग्राम का नाम Name of Village	अनुसूचित जातियो की जनसख्या का परिसर (प्रतिशत) Range of Scheduled castes population (Percentage)	लोकेशन कोड न० Location code No	ग्राम का नाम Na ne of Village
1	2	3	1	2	3
		खनिया			बिल्लेख
11 - 15	1057	Khaniya	11—15	1231	Billekh
		मकडो			चापड
	1161	Makron		1247	Chaparh
		चौकुनी			डुँगरा
	1163	Chaukuni		1277	Dungra
		बटकोटुली			रिकोशा लग्गा पजीना
	1170	Batkotuli		1281	Rikosha Lagga Pajina
		कोटाढ			बसनलगाव
	1190	Kotarh	16—20	12	Basnalgaon
		सिमोली			कोटसारी
	1196	Simoli		28	Kotsari
		टाना			चिन्तोली
	1205	Tana		34	Chintoli
		घिंगारी			मल्ला खल्डुआ
	1211	Ghingari		53	Malla Khaldua
		तुनिया पुमाल			गोलना
	1213	Tuniya Sumal		63	Golna
		पीपल खण्ड			सिमल ग्वीना
	1219	Pipal Khand		79	Simal Gwina
		टूनाकोट			कैहडगाव
	1220	Tunakote		88	Kaiharhgaon
		मन्डल कोट			जसपुर
	1227	Mandal Kote		90	Jaspur

परिशिष्ट IV
APPENDIX IV

अनुसूचित जातियो तथा अनुसूचित जनजातियो की जनसख्या का कुल जनसख्या से अनुपात परिसर के अनुसार ग्रामो की सूची

List of Villages according to the proportion of Scheduled castes and Scheduled tribes to the total population by ranges

तहसील—रानीखेत
Tahsil—Ranikhet

अ—अनुसूचित जातिया
A—Scheduled Castes

अनुसूचित जातियो की जनसख्या का परिसर (प्रतिशत) Range of Scheduled castes population (Percentage)	लोकेशन कोड सख्या Location code No.	ग्राम का नाम Name of Village	अनुसूचित जातियो की जनसख्या का परिसर (प्रतिशत) Range of Scheduled castes population (Percentag)	लोकेशन कोड न० Location code No	ग्राम का नाम Name of Village
1	2	3	1	2	3
		पोपल खाल			फुलई
16—20	91	Pipal Khal	16—20	248	Fulai
		चकरगाव			बरेलगाव
	100	Chakargaon		255	Baralgaon
		जुनिया			कोटयूडा
	102	Juniya		260	Kotyoura
		कनरी थोड			पैली
	135	Kanari Toorh		266	Paili
		भेटी			भटकोट
	136	Bheti		275	Bhatkote
		मल्ली महरोली			भेल्टगाव
	137	Malli Mahroli		285	Bhe tgaon
		दुधोरी बीरखान			छानी
	142	Dudhori Birkhal		291	Chhani
		बनसारी			कनरे
	145	Bansari		302	Kanrai
		मुसल काडा			पुराना डाग
	190	Mushal Kanda		314	Purana Dang
		कौरालो वल्ली			सकलै क्वैरालो
	195	Kwairali Walli		321	Saklai Kairali
		चूलेरा सीम			ग्वाली
	230	Chubera Seem		342	Gwali
		मल्ला ताजपुर			गडस्यारो
	245	Malla Tajpur		348	Garsyari

परिशिष्ट IV

APPENDIX IV

अनुसूचित जातियो तथा अनुसूचित जनजातियो की जनसख्या का कुल जनसख्या से अनुपात परिसर के अनुसार ग्रामो की सूची

List of Villages according to the proportion of Scheduled castes and Scheduled tribes to the total population by ranges

तहसील—रानीखेत
Tahsil—Ranikhet

अ—अनुसूचित जातियाँ
A—Scheduled Casted

अनुसूचित जातियो की जनसख्या का परिसर (प्रतिशत) Range of Scheduled castes popu ation (Percentage)	लोकेशन कोड सख्या Location code No.	ग्राम का नाम Name of Village	अनुसूचित जातियो की जनसख्या का परिसर (प्रतिशत) Range of Scheduled castes population (Percentage)	लोकेशन कोड न० Location code No	ग्राम का नाम Na ne of Village
1	2	3	1	2	3
		अखोडिया			महतगाव
16—20	350	Akhoria	16—20	546	Mabatgaon
		आगर			मजेटी
	353	Agar		555	Majeti
		उलेनी			बबुर खोला
	358	Ulen1		565	Babur Khola
		कोटिला			नैकणा
	376	Kotila		581	Naikana
		भतौरा			बगन चौना
	396	Bhataura		589	Barnan Chauna
		बिन्ता			नौला
	400	Binta		598	Naula
		सलना			नैल
	449	Salana		610	Nail
		हतेला तल्ला			डगर खोला
	477	Hatela Talla		623	Dangar Khola
		तिपोला			डहल
	483	Tipola		646	Dahal
		कूना			मिनार
	495	Kuna		656	Minar
		मटेला			बौली
	518	Matela		661	Bauli
		मलियानगाव			रिखाढ
	540	Maliyalgaon		665	Rikharh

परिशिष्ट IV
APPENDIX IV

अनुसूचित जातियो तथा अनुसूचित जनजातियो की जनसख्या का कुल जनसख्या से अनुपात परिसर के अनुसार ग्रामो की सूची

List of Villages according to the proportion of Scheduled castes and Scheduled tribes to the total population by ranges

तहसील—रानीखेत
Tahsil—Ranikhet

अ—अनुसूचित जातिया
A—Scheduled Castes

अनुसूचित जातियो की जनसख्या का परिसर (प्रतिशत) Range of Scheduled castes population (Percentage)	लोकेशन कोड सख्या Location code No.	ग्राम का नाम Name of Village	अनुसूचित जातियो की जनसख्या का परिसर (प्रतिशत) Range of Scheduled castes population (Percentag)	लोकेशन कोड न० Location code No	ग्राम का नाम Name of Village
1	2	3	1	2	3
		कमराड			पटोला
16—20	674	Kamrar	16—20	803	Patoli
		कोटियाग			चौतरा
	678	Kotiyag		809	Chountara
		धुरा			बडरुवा टीला
	683	Dhura		820	Badruwa Tila
		सरपट			धना तिमली
	689	Sarpat		837	Ghana Talli
		पीपलगाव			आमग धेरा
	699	Pipalgaon		848	Amag Dhera
		चनाली			नैल
	720	Chanali		850	Nail
		पन्तगाव			सैन मानुर
	722	Pantgaon		855	Sain Manur
		डढ्ली			सनाना
	741	Dadhuli		862	Sanana
		मैनारी			मलिहारी
	778	Mainari		873	Malihari
		गुलार			जाली खान
	780	Gular		884	Jali Khan
		तल्ला गढकोट			मेउलगाँव
	787	Talla Garhkot		905	Mewa gaon
		गेठिया			जसपुर सिमाल
	790	Gethiya		921	Jaspur Simal

परिशिष्ट IV

APPENDIX IV

अनुसूचित जातियो तथा अनुसूचित जनजातियो की जनसख्या का कुल जनसख्या से अनुपात परिसर के अनुसार ग्रामो की सूची

List of Villages according to the proportion of Scheduled castes and Scheduled tribes to the total population by ranges

तहसील—रानीखेत
Tahsil—Ranikhet

अ—अनुसूचित जातियाँ
A—Scheduled Casted

अनुसूचित जातियो की जनसख्या का परिसर (प्रतिशत) Range of Scheduled castes popu ation (Percentage)	लोकेशन कोड सख्या Location code No.	ग्राम का नाम Name of Village	अनुसूचित जातियो की जनसख्या का परिसर (प्रतिशत) Range of Scheduled castes population (Percentage)	लोकेशन कोड न० Location code No	ग्राम का नाम Name of Village
1	2	3	1	2	3
		मैना कोट			खोल्यो क्यारी
16—20	933	Mainakote	16—20	1036	Kholyoun Kyari
		थात तराड			सिमलधार
	954	That Tara		1039	Simaldhar
		घचकोट			किमखोला
	956	Ghach Kote		1055	KimKhola
		करगेत			पस्ताडावार
	964	Kargct		1085	Pastadawar
		साकर			पीपली
	981	Sankar		1097	Pipali
		अजोली तल्ली			तिमला
	985	Ajoli Talli		1110	Timla
		लोहेरा			लधोली
	1002	Lohera		1116	Ladholi
		तरार्डा			नैल
	1012	Tarari		1117	Nail
		नगचूला			गुलौली
	1015	Nagchoola		1125	Gunoli
		काटली तल्ली			एरोड
	1018	Kotali Talli		1158	Airorh
		काटली मल्ली			बलना
	1021	Katali Malli		1159	Walna
		मछोड			बगुना
	1028	Machhor		1172	Baguna

परिशिष्ट IV
APPENDIX IV

अनुसूचित जातियो तथा अनुसूचित जनजातियो की जनसख्या का कुल जनसख्या से अनुपात परिसर के अनुसार ग्रामो की सूची

List of Villages according to the proportion of Scheduled castes and Scheduled tribes to the total population by ranges

तहसील—रानीखेत
Tahsil—Ranikhet

अ—अनुसूचित जातिया
A—Scheduled Castes

अनुसूचित जातियो की जनसख्या का परिसर (प्रतिशत) Range of Scheduled castes population (Percentage)	लोकेशन कोड सख्या Location code No	ग्राम का नाम Name of Village	अनुसूचित जातियो की जनसख्या का परिसर (प्रतिशत) Range of Scheduled castes population (Percentag)	लोकेशन कोड न० Location code No	ग्राम का नाम Name of Village
1	2	3	1	2	3
		तौडा			गडस्यारी
16—20	1178	Taura	16—20	1295	Garsyari
		जौती			
	1183	Jainti			
		थकुलाटी			तल्ला महरगाव
	1187	Thaku'arhi	21—30	24	Talla Mahargoan
		उनी			मल्ला महरगाव
	1197	Uni		25	Malla Mahargaon
		तरावाढ			वरबालिया
	1215	Taswarh		30	Barbaliya
		कोठिया			खाल्यून
	1216	Kothiyan		35	Khallyun
		महर खोला			कलियाली
	1225	Mahar Kh la		38	Kaiyali Gun
		मुसोल			कफल गैर
	1238	Musoli		40	Kafal Gair
		बमस्यू			बसभीडा
	1251	Bamsyun		41	Basbhira
		मलौना			पायलगाव
	1254	Malauna		43	Payalgaon
		इनाण			ग्वाल बीना
	1273	Inarh		66	Gwal Beena
		नौगाव			चौना
	1291	Naugaon		67	Chauna

परिशिष्ट IV

APPENDIX IV

अनुसूचित जातियो तथा अनुसूचित जनजातियो की जनसख्या का कुल जनसख्या से अनुपात परिसर के अनुसार ग्रामो की सूची

List of Villages according to the proportion of Scheduled castes and Scheduled tribes to the total population by ranges

तहसील—रानीखेत
Tahsil—Ranikhet

अ—अनुसूचित जातियाँ
A—Scheduled Casted

अनुसूचित जातियो की जनसख्या का परिसर (प्रतिशत) Range of Scheduled castes popu ation (Percentage)	लोकेशन कोड सख्या Location code No.	ग्राम का नाम Name of Village	अनुसूचित जातियो की जनसख्या का परिसर (प्रतिशत) Range of Scheduled castes population (Percentage)	लोकेशन कोड न० Location code No	ग्राम का नाम Name of Village
1	2	3	1	2	3
		तामा ढौन			चाच क्वैराली
21—30	80	Tama Dhauu	21—30	179	Chanch Kwairali
		उदयपुर			परथोला
	82	Udaypur		188	Parthola
		भकुडा तल्ला			चचरोटी
	83	Bhakura Talla		193	Chachroti
		तिमोली			सिमल खेत
	96	Timoli		223	Simal Khet
		मसमोली			जमरिया
	101	Mas Moli		228	Jamaria
		मटखानी			खीडा
	107	Markhani		231	Khirha
		इकुरौला			दुलाढी
	131	Ikuraula		249	Dularhi
		तल्ली महरोली			ग्वैल चौरा
	143	Talli Mahroli		251	Gwail Chaura
		कल्यानपुर			असेटी
	144	Kalyanpur		256	Aseti
		गुमटी			बागरी
	154	Gumti		257	Bagarhi
		कुसिया चौन तल्ला			अमस्यारी
	157	Kusiya Chaun Talla		258	Amsyari
		फनिया			गोल खाल
	163	Faniya		262	Gol Khal

परिशिष्ट IV
APPENDIX IV

अनुसूचित जातियो तथा अनुसूचित जनजातियो की जनसख्या का कुल जनसख्या से अनुपात परिसर के अनुसार ग्रामो की सूची

List of Villages according to the proportion of Scheduled castes and Scheduled tribes to the total population by ranges

तहसील—रानीखेत
Tahsil—Ranikhet

अ—अनुसूचित जातिया
A—Scheduled Castes

अनुसूचित जातियो की जनसख्या का परिसर (प्रतिशत) Range of Scheduled castes population (Percentage)	लोकेशन कोड सख्या Location code No	ग्राम का नाम Name of Village	अनुसूचित जातियो की जनसख्या का परिसर (प्रतिशत) Range of Scheduled castes population (Percentag)	लोकेशन कोड न० Location code No	ग्राम का नाम Name of Village
1	2	3	1	2	3
		न्यूनी			बैडती
21—30	264	Nyuni	21—30	362	Barti
		जूका नोली			वलना
	274	Jouka Noli		371	Walna
		तलाई			बवास
	276	Talai		380	Bavas
		पपोली			नटागुली
	303	Papoli		381	Natagali
		कन्हौनी			बिजौपुर
	306	Kanhauni		384	Bijaipur
		फाली			रतखाल
	315	Fali		387	Ratkhal
		मज्यूर जैठुवा			नायल
	316	Majyur Jaithua		390	Naval
		कैनी खोला			टोदरा
	319	Kaini Khola		392	Todhara
		झुडगा			डढोली
	334	Jhuranga		394	Dudholi
		टिमटा			नौला कोट
	337	Timta		413	Naulakote
		मेहल चौरा			कामा
	351	Mehal Chaura		420	Kama
		बमनगाव			कनालगाव
	356	Bamangaon		425	Kanalgaon

परिशिष्ट IV

APPENDIX IV

अनुसूचित जातियो तथा अनुसूचित जनजातियो की जनसख्या का कुल जनसख्या से अनुपात परिसर के अनुसार ग्रामो की सूची

List of Villages according to the proportion of Scheduled castes and Scheduled tribes to the total population by ranges

तहसील—रानीखेत
Tahsil—Ranikhet

अ—अनुसूचित जातियाँ
A—Scheduled Casted

अनुसूचित जातियो की जनसख्या का परिसर (प्रतिशत) Range of Scheduled castes popu ation (Percentage)	लोकेशन कोड सख्या Location code No.	ग्राम का नाम Name of Village	अनुसूचित जातियो की जनसख्या का परिसर (प्रतिशत) Range of Scheduled castes population (Percentage)	लोकेशन कोड न० Location code No	ग्राम का नाम Name of Village
1	2	3	1	2	3
		डोटलगाव			बेढुली
21—30	427	Dotalgaon	21—30	492	Bedhuli
		तल्ली मिरई			किरोली मल्ली
	437	Talli Mirai		499	Kiroli Malli
		तल्ली कहाली			बडेत
	440	Talli Kahali		501	Baret
		छतेढा			कफडा
	456	Chhaterha		503	Kaphara
		गनोली			मासर
	458	Ganoli		505	Masar
		ईढा			कुमाल्ट
	460	Irha		510	Kumalt
		तडीगाव			दडमाड
	465	Tarigaon		513	Darmar
		कुनस्यारी			भनरगाव
	480	Kunshyari		522	Bhanargaon
		खलना			बासुली सेरा
	481	Khalana		523	Basuli Sera
		चिमीनी तल्ली			पनेरगाव
	486	Chimini Talli		525	Panergaon
		वसेरा			सकुनी
	490	Basera		526	Sakuni
		असगोली			चयाली
	491	Asgoli		527	Chayali

परिशिष्ट IV
APPENDIX IV

अनुसूचित जातियो तथा अनुसूचित जनजातियो की जनसख्या का कुल जनसख्या से अनुपात परिसर के अनुसार ग्रामो की सूची

List of Villages according to the proportion of Scheduled castes and Scheduled tribes to the total population by ranges

तहसील—रानीखेत
Tahsil—Ranikhet

अ—अनुसूचित जातिया
A—Scheduled Castes

अनुसूचित जातियो की जनसख्या का परिसर (प्रतिशत) Range of Scheduled castes population (Percentage)	लोकेशन कोड सख्या Location code No	ग्राम का नाम Name of Village	अनुसूचित जातियो की जनसख्या का परिसर (प्रतिशत) Range of Scheduled castes population (Percentag)	लोकेशन कोड न० Location code No	ग्राम का नाम Name of Village
1	2	3	1	2	3
		भेट			रूपानौला
21--30	530	Bhet	21 — 30	632	Rupanaula
		कुलसीबी			मासो
	535	Kulsibi		641	Mason
		नैनी			चनोली
	537	Naini		645	Chanoli
		सुरगाव			सनणे
	538	Surargaon		654	Sanrai
		दिगोटी			महरटाना
	554	Digoti		659	Mahartana
		रिउनी तल्ली मल्ली			जमोली
	556	Riuni Talli Malli		662	Jamoli
		डडालिया			खनोलिया
	561	Dadgaiya		670	Khanoliya
		सिमुढा			सोरे
	580	Simura		691	Sorai
		पाली			सलौनी
	603	Pali		694	Salauni
		दौला			कथुली
	605	Dau'a		698	Kathuli
		रिखाडी नैगी			रापड
	611	Rikhari Negi		712	Raparh
		नौबाडा			पुसैल
	622	Naubara		721	Pusail

परिशिष्ट IV

APPENDIX IV

अनुसूचित जातियो तथा अनुसूचित जनजातियो की जनसख्या का कुल जनसख्या मे अनुपात परिसर के अनुसार ग्रामो की सूची

List of Villages according to the proportion of Scheduled castes and Scheduled tribes to the total population by ranges

तहसील—रानीखेत
Tahsil—Ranikbet

अ—अनुसूचित जातियाँ
A—Scheduled Casted

अनुसूचित जातियो की जनसख्या का परिसर (प्रतिशत) Range of Scheduled castes popu ation (Percentage)	लोकेशन कोड संख्या Location code No	ग्राम का नाम Name of Village	अनुसूचित जातियो की जनसख्या का परिसर (प्रतिशत) Range of Scheduled castes population (Percentage)	लोकेशन कोड न० Location code No	ग्राम का नाम Name of Village
1	2	3	1	2	3
		धारढ			सिमली हीत
21—30	731	Dhararh	21—30	822	Simli Heet
		सीम			बरकिन्डा
	752	Seem		825	Barkinda
		हउली कठायत			खल्यो
	759	Hauli Kathait		826	Khalivon
		भौतालो			चौना
	760	Bhaunali		834	Chauna
		कोट अस्वाल			डुगरा
	768	Kote Aswal		839	Dungra
		सूनी			कुनहील स्योतरी
	772	Suni		840	Kunhil Syontari
		दनपौ			मजगाव
	775	Danpau		858	Majgaon
		भीना कोट			देनौडा
	783	Bhita Kote		869	Denaura
		बिरलगाव तल्ला			बिनोली
	794	Biralgaon Talla		874	Binoli
		नैकना			नानणकोट
	798	Naikana		877	Nanan Kote
		गेलुवा डान्डा			डभरा
	800	Geluwa Danda		878	Dabhara
		डढोली			तडी
	815	Dadholi		888	Tari

परिशिष्ट IV
APPENDIX IV

अनुसूचित जातियो तथा अनुसूचित जनजातियो की जनसख्या का कुल जनसख्या से अनुपात परिसर के अनुसार ग्रामो की सूची

List of Villages according to the proportion of Scheduled castes and Scheduled tribes to the total population by ranges

तहसील—रानीखेत
Tahsil—Ranikhet

ब—अनुसूचित जातिया
A—Scheduled Castes

अनुसूचित जातियो की जनसख्या का परिसर (प्रतिशत) Range of Scheduled castes population (Percentage)	लोकेशन कोड सख्या Location code No	ग्राम का नाम Name of Village	अनुसूचित जातियो की जनसख्या का परिसर (प्रतिशत) Range of Scheduled castes population (Percentag)	लोकेशन कोड न० Location code No	ग्राम का नाम Name of Village
1	2	3	1	2	3
		छोया			देवायल
21—30	906	Chhoya	21—30	967	Debayal
		रनथमल			गिगड़ी
	908	Ranthmal		968	Gingria
		कटरिया तल्ला			तडम
	915	Katriya Talla		995	Taram
		जामनी			तोल्यो
	923	Jamani		1001	Tolyun
		भौन डाडा			जाख
	934	Bhaun Dada		1015	Jakh
		भौसिया गगासिरी			चरी क्यारी
	938	Bhaisiya Gangasiri		1037	Chari Kyari
		साहर पटसारी			बगोडा
	942	Sahar Patsari		1043	Bangora
		मनराल टनोला			चौगाव
	953	Manral Tanola		1056	Chaugaon
		मैठानी			मजगाव
	955	Maithani		1061	Majgaon
		सकर खोला			लोटना
	957	Sakar Khola		1072	Lotana
		जमोली			मल्ली सलौनी
	960	Jamoli		1083	Malli Salauni
		थाला तडियाल			नाकोट
	968	Thala Tadiyal		1093	Nakote

परिशिष्ट IV

APPENDIX IV

अनुसूचित जातियो तथा अनुसूचित जनजातियो की जनसख्या का कुल जनसख्या से अनुपात परिसर के अनुसार ग्रामो की सूची

List of Villages according to the proportion of Scheduled castes and Scheduled tribes to the total population by ranges

तहसील—रानीखेत
Tahsil—Ranikhet

अ—अनुसूचित जातियाँ
A—Scheduled Casted

अनुसूचित जातियो की जनसख्या का परिसर (प्रतिशत) Range of Scheduled castes popu ation (Percentage)	लोकेशन कोड सख्या Location code No	ग्राम का नाम Name of Village	अनुसूचित जातियो की जनसख्या का परिसर (प्रतिशत) Range of Scheduled castes population (Percentage)	लोकेशन कोड न० Location code No	ग्राम का नाम Na ne of Village
1	2	3	1	2	3
		मल्ला डाभर			जौना
21—30	1106	Malla Dabhar	21—30	1191	Jaina
		तल्ला डाभर			लछीना
	1107	Talla Dabhar		1194	Lachhina
		हरोली गनोली			गैरा
	1114	Haroli Ganoli		1201	Gaira
		चमडोली मरहरिया			सरोली
	1119	Chamdoli Marharia		1206	Saroli
		सिरखै			खग्यार
	1128	Sirkhai		1217	Khagvar
		मल्ला बिश्वा			बिल्लेख
	1139	Malla Bishwa		1226	Billekh
		कारचूली			खयूसल कोट
	1151	Karchuli		1252	Khayonsal Kote
		मगा चौडा			गढी
	1162	Manga Chaora		1269	Garhi
		मौना			सूरी
	1165	Mauna		1274	Soori
		गुढोला			खान
	1167	Gudholi		1279	Khan
		दुगोडा			सडका
	1174	Dugora		1296	Sarka
		मल्ला सीमा			
	1189	Malla Seema			

परिशिष्ट IV
APPENDIX IV

अनुसूचित जातियो तथा अनुसूचित जनजातियो की जनसख्या का कुल जनसख्या से अनुपात परिसर के अनुसार ग्रामो की सूची

List of Villages according to the proportion of Scheduled castes and Scheduled tribes to the total population by ranges

तहसील—रानीखेत
Tahsil—Ranikhet

अ—अनुसूचित जातिया
A—Scheduled Castes

अनुसूचित जातियो की जनसख्या का परिसर (प्रतिशत) Range of Scheduled castes population (Percentage)	लोकेशन कोड सख्या Location code No	ग्राम का नाम Name of Village	अनुसूचित जातियो की जनसख्या का परिसर (प्रतिशत) Range of Scheduled castes population (Percentag)	लोकेशन कोड न० Location code No	ग्राम का नाम Name of Village
1	2	3	1	2	3
		पालपुर			बाज खेत
31+	29	Palpur	31+	160	Bajkhet
		मयालगाव			अटलिया
	31	Mayalgaon		166	Atalıya
		कोठयो			खटल गैर
	49	Kothaun		183	Khatal Gair
		तल्ला खण्डुवा			तलाई
	57	Talla Khaldua		186	Talai
		बौली खैलानी			रोटापानी
	81	Bauli Khalani		189	Rotapani
		छयानी			सिरदा
	97	Chhayani		203	Sirda
		हासली			मडकुआ बाखल
	103	Hansali		204	Markuwa Bakhal
		भनरिया ह सा			बाइस ओखलो
	120	Bhanaria Hansa		209	Bais Okhalaon
		मगरोखाल			नागाड
	133	Mangronkhal		211	Nagar
		रूधोली			सौनगाव
	139	Rudholi		212	Saungaon
		नीमूगैर			आगर मनराल
	147	Nimugair		216	Agar Manral
		कुसिया चौन मल्ला			हाट
	158	Kusiya Chaun Malla		220	Hat

परिशिष्ट IV

APPENDIX IV

अनुसूचित जातियो तथा अनुसूचित जनजातियो की जनसख्या का कुल जनसख्या से अनुपात परिसर के अनुसार ग्रामो की सूची

List of Villages according to the proportion of Scheduled castes and Scheduled tribes to the total population by ranges

तहसील—रानीखेत
Tahsil—Ranikhet

अ—अनुसूचित जातियाँ
A—Scheduled Casted

अनुसूचित जातियो की जनसख्या का परिसर (प्रतिशत) Range of Scheduled castes popu ation (Percentage)	लोकेशन कोड सख्या Location code No.	ग्राम का नाम Name of Village	अनुसूचित जातियो की जनसख्या का परिसर (प्रतिशत) Range of Scheduled castes population (Percentage)	लोकेशन कोड न० Location code No	ग्राम का नाम Name of Village
1	2	3	1	2	3
		उडली खान			डाग
31+	221	Udali Khan	+31	286	Dang
		रामपुर			बग्वाली खेत
	225	Rampur		292	Bagwali Khet
		मालूधार			बसोली
	233	Maludhar		295	Basoli
		सभा बैठक			कोटयूडा
	237	Sabha Baithak		296	Kotyoura
		सुनगढी			चिनौनी
	242	Sungari		320	Chinauni
		बोरागाव			मज्यूर नाइक
	243	Boragaon		332	Majyur Naik
		रमनागाव			सिमपानी
	244	Ramnagaon		340	Simpani
		अखेटी			दन्तोला
	252	Akheti		345	Dantola
		टेडागाव			बसभीडा
	259	Teragaon		347	Basbhira
		सिरोली			गैराढ
	269	Sioli		360	Gairarh
		बसकनिया			पान
	271	Baskaniya		364	Pan
		ढौन			बयेला
	277	Dhaun		368	Bayela

परिशिष्ट IV
APPENDIX IV

अनुसूचित जातियो तथा अनुसूचित जनजातियो की जनसख्या का कुल जनसख्या से अनुपात परिसर के अनुसार ग्रामो की सूची

List of Villages according to the proportion of Scheduled castes and Scheduled tribes to the total population by ranges

तहसील—रानीखेत
Tahsil—Ranikhet

अ—अनुसूचित जातिया
A—Scheduled Castes

अनुसूचित जातियो की जनसख्या का परिसर (प्रतिशत) Range of Scheduled castes population (Percentage)	लोकेशन कोड सख्या Location code No	ग्राम का नाम Name of Village	अनुसूचित जातियो की जनसख्या का परिसर (प्रतिशत) Range of Scheduled castes population (Percentag)	लोकेशन कोड न० Location code No	ग्राम का नाम Name of Village
1	2	3	1	2	3
		नाढ			क्वैरारी
31+	369	Narh	31+	407	Kaurari
		भुमकिया			नायल
	374	Bhumkia		411	Nayal
		गवाड			नाडी कौरारी
	375	Gawar		412	Nadi Kaurari
		जामढ			सिलग
	377	Jamarh		417	Shilang
		आगर			बैनारी
	383	Agar		419	Bainari
		घमलोडी			रिवाडी
	385	Ghaglords		420	Rivarhi
		दैरी			धनिया कान्डे
	386	Dairi		431	Dhaniya Kande
		चरी			बूगा
	389	Chari		442	Bunga
		मटेला			घुसेला
	398	Matela		445	Ghusela
		अल्मियागाव			मलरी मिरई
	402	Almiyagaon		455	Malri Mirai
		नैल मैनारी			टेडागाव
	403	Nail Mainari		464	Teragaon
		पारकोट			जमीनीपार
	405	Parkot		467	Jaminipar

परिशिष्ट IV

APPENDIX IV

अनुसूचित जातियो तथा अनुसूचित जनजातियो की जनसख्या का कुल जनसख्या से अनुपात परिसर के अनुसार ग्रामो की सूची

List of Villages according to the proportion of Scheduled castes and Scheduled tribes to the total populat on by ranges

तहसील—रानीखेत
Tahsil—Ranikhet

अ—अनुसूचित जातियाँ
A—Scheduled Casted

अनुसूचित जातियो की जनसख्या का परिसर (प्रतिशत) Range of Scheduled castes popu ation (Percentage)	लोकेशन कोड सख्या Location code No.	ग्राम का नाम Name of Village	अनुसूचित जातियो की जनसख्या का परिसर (प्रतिशत) Range of Scheduled castes population (Percentage)	लोकेशन कोड नं० Location code No	ग्राम का नाम Name of Village
1	2	3	1	2	3
		पैठानी			नैनवाल चक
31+	475	Paithani	31+	543	Nainwal Chak
		छतगुला			पागसा
	489	Chhatgula		548	Pagsa
		धौलार गूठ			मुझोली
	502	Dhaular Gunth		550	Mujholi
		छबीसा			धनखोली
	506	Chhabisa		551	Dhankholi
		सुनोली तल्ली			ऐना
	514	Sunoli Talli		552	Aina
		सतीनोगाव			गिनै
	515	Satinauga		553	Ginai
		सेरी सुनोली			लवासी
	516	Seli Sunoli		557	Lawasi
		नौसार			जरगा
	524	Nausar		558	Jarga
		धनखलगाव			तुरकोडा
	528	Dhankhalgaon		563	Turkaura
		भिदार कोट			कारखेत
	534	Bhidar Kote		569	Karkhet
		गुमोडी			मन बजौन
	536	Gumodi		574	Man Bajaun
		दैना			भैसोली
	541	Daina		576	Bhaisoli

परिशिष्ट IV
APPENDIX IV

अनुसूचित जातियो तथा अनुसूचित जनजातियो की जनसख्या का कुल जनसख्या से अनुपात परिसर के अनुसार ग्रामो की सूची

List of Villages according to the proportion of Scheduled castes and Scheduled tribes to the total population by ranges

तहसील—रानीखेत
Tahsil—Ranikhet

अ—अनुसूचित जातिया
A—Scheduled Castes

अनुसूचित जातियो की जनसख्या का परिसर (प्रतिशत) Range of Scheduled castes population (Percentage)	लोकेशन कोड सख्या Location code No.	ग्राम का नाम Name of Village	अनुसूचित जातियो की जनसख्या का परिसर (प्रतिशत) Range of Scheduled castes population (Percentag)	लोकेशन कोड न० Location code No	ग्राम का नाम Name of Village
1	2	3	1	2	3
		मोहानी			खुरूडी
31+	470	Mohani	+31	685	Khuruli
		सिमलगाव			चनुली
	472	Simalgaon		690	Chanuli
		स्योतरा			थापला
	592	Syontra		692	Thapala
		महर नौला			इनोली
	594	Mahar Naula		696	Inoli
		रिखाडी धोबीतुरी			कुमारटी
	604	Rikhari Dhobituri		697	Kumarthi
		जैटोली			सिरकोट माझली
	625	Jaitoli		701	Sirkote Manjhali
		सगनेटी			खुना
	634	Sagneti		704	Khuna
		नारसिंह			बसोट
	635	Narsingh		706	Basot
		सुरे			नैनी सेरा
	639	Sure		710	Naini Sera
		मयोली तल्ली			गगोडा
	644	Mayoli Talli		711	Gangoda
		जालाली			सोली
	649	Jalali		714	Soli
		बेरटी			नौघरिया
	677	Belti		715	Naugharia

परिशिष्ट IV

APPENDIX IV

अनुसूचित जातियो तथा अनुसूचित जनजातियो की जनसख्या का कुल जनसख्या से अनुपात परिसर के अनुसार ग्रामो की सूची

List of Villages according to the proportion of Scheduled castes and Scheduled tribes to the total population by ranges

तहसील—रानीखेत
Tahsil—Ranikhet

अ—अनुसूचित जातियाँ
A—Scheduled Casted

अनुसूचित जातियो की जनसख्या का परिसर (प्रतिशत) Range of Scheduled castes popu ation (Percentage)	लोकेशन कोड सख्या Lo ation code No.	ग्राम का नाम Name of Village	अनुसूचित जातियो की जनसख्या का परिसर (प्रतिशत) Range of Scheduled castes population (Percentage)	लोकेशन कोड न० Location code No	ग्राम का नाम Na ne of Village
1	2	3	1	2	3
		सिनौडा डगवाल			सबोली मगच्वाडी
31+	716	Sinaura Dangwal	31+	846	Saboli Mangchwari
		तेरमोली			बगढ
	727	Termoli		853	Bagarh
		बिनोली			नहरो
	735	Binoli		854	Naharon
		उगलिया कठायत			दुगोली
	743	Ugaliya Kathayat		859	Dugoli
		जसा जूनैणा			सिरोली कुकराड
	756	Jasa Junera		868	Siroli Kukrar
		डुमना			मौडाली
	758	Dumna		875	Maudali
		लौकोट			उजराड
	774	Laukote		876	Ujrar
		रिगरिया			इनलौ
	777	Ringria		883	Inlon
		कालीगाव			मौलेख
	812	Kaligaon		890	Maulekh
		बेसर बगड			ओखलिया
	831	Besargaon		917	Okhaliya
		घनाहीत			जौखाल
	838	Ghanaheet		922	Jaikhal
		कनगढी			सिगरो
	844	Kangarhi		950	Singro

परिशिष्ट IV
APPENDIX IV

अनुसूचित जातियो तथा अनुसूचित जनजातियो की जनसख्या का कुल जनसंख्या से अनुपात परिसर के अनुसार ग्रामो की सूची

List of Villages according to the proportion of Scheduled castes and Scheduled tribes to the total population by ranges

तहसील—रानीखेत
Tahsil—Ranikhet

अ—अनुसूचित जातिया
A—Scheduled Castes

अनुसूचित जातियो की जनसख्या का परिसर (प्रतिशत) Range of Scheduled castes population (Percentage)	लोकेशन कोड सख्या Location code No.	ग्राम का नाम Name of Village	अनुसूचित जातियो की जनसख्या का परिसर (प्रतिशत) Range of Scheduled castes population (Percentag)	लोकेशन कोड न० Location code No	ग्राम का नाम Name of Village
1	2	3	1	2	3
		चूडी जखानी			हनेरी
31+	965	Churi Jakhani	31+	1016	Haneri
		पानी घनियाल			दगामोहन
	969	Pani Ghanival		1029	Dhunga Mohan
		कान्डे खलपाटी			बनकोटा
	973	Kande Khalpati		1031	Bankota
		मटवाश			पनुवा दयोखन
	976	Matwash		1032	Panuwa Deokhan
		उनियालगाव			पगडिया सैन
	982	Uniyalgaon		1034	Pagaria Sain
		अछरोन तल्ला			मेहल खण्ड
	984	Achhron Talla		1054	Mehal Khand
		अछरोन मल्ला			ज्युडा
	992	Achhron Malla		1058	Jyura
		मिझोली			चमडोली बामन
	996	Mijholi		1064	Chamdoli Baman
		हरडा मौलेखी			सगनेरी
	998	Harara Maulekhi		1067	Sagneri
		कोठलगाव			सौला
	1000	Kothalgaon		1073	Saula
		बमौडा			पापडा
	1005	Bamaurha		1075	Paparha
		तल्या			लोद बगड
	1006	Talya		1676	Lad Bagar

परिशिष्ट IV
APPENDIX IV

अनुसूचित जातियो तथा अनुसूचित जनजातियो की जनसख्या का कुल जनसख्या से अनुपात परिसर के अनुसार ग्रामो की सूची

List of Villages according to the proportion of Scheduled castes and Scheduled tribes to the total population by ranges

तहसील—रानीखेत
Tahsil—Ranikhet

अ—अनुसूचित जातियाँ
A—Scheduled Casted

अनुसूचित जातियो की जनसख्या का परिसर (प्रतिशत) Range of Scheduled castes popu ation (Percentage)	लोकेशन कोड सख्या Location code No.	ग्राम का नाम Name of Village	अनुसूचित जातियो की जनसख्या का परिसर (प्रतिशत) Range of Scheduled castes population (Percentage)	लोकेशन कोड न० Location code No	ग्राम का नाम Name of Village
1	2	3	1	2	3
		बिसौन			डोबा
	1103	Bisaun	31+	1135	Doba
		सौन खोला			मोवडी
	1105	Saun Khola		1143	Mowari
		सरना			कोटे
	1109	Sarna		1145	Kote
		बधान खेत			कोसर पौडा
	1111	Badhan Khet		1147	Koshar Paurha
		फलडारी			रिखोली
	1118	Fhaldwari		1150	Rikholi
		डिगा			झलोडी
	1122	Dinga		1152	Jhalori
		भगीना			पन्थकोली
	1123	Bhagina		1154	Panth Kotli
		मौडा माफी			ऐरोली
	1124	Maura Mafi		1156	Airoli
		अम्यारी			पीपल टाना
	1127	Amyari		1160	Pipal Tana
		गवाडा			फलौना
	1131	Gawara		1164	Falona
		बग्वाली रौतेला			बिष्ट कोटली
	1134	Bagwali Rautela		1169	Bist Kotali

परिशिष्ट IV
APPENDIX IV

अनुसूचित जातियो तथा अनुसूचित जनजातियो की जनसख्या का कुल जनसख्या से अनुपात परिसर के अनुसार ग्रामो की सूची

List of Villages according to the proportion of Scheduled castes and Scheduled tribes to the total population by ranges

तहसील—रानीखेत
Tahsil—Ranikhet

अ—अनुसूचित जातिया
A—Scheduled Castes

अनुसूचित जातियो की जनसख्या का परिसर (प्रतिशत) Range of Scheduled castes population (Percentage)	लोकेशन कोड सख्या Location code No.	ग्राम का नाम Name of Village	अनुसूचित जातियो की जनसख्या का परिसर (प्रतिशत) Range of Scheduled castes population (Percentag)	लोकेशन कोड न० Location code No	ग्राम का नाम Name of Village
1	2	3	1	2	3
		रतगल कोटुली			जौनोली
+31	1171	Ratgal Kotuli	31+	1209	Jamoli
		रतगल			भडगाव
	1173	Ratgal		12'0	Bhargaon
		मटेला मनिहार			उपराडी
	1176	Matela Manihar		1212	Uprari
		पान्डे कोटा			शिलगी
	1179	Pande Kota		1218	Shilangi
		कपीना			तिपोला
	1181	Kapina		1122	Tipola
		पथुली			पुनोली
	1182	Pathuli		1241	Punoli
		जामढे			हिडाम
	1185	Jamarh		1243	Hirham
		मल्ला स्यूँ			बयेडी
	1186	Malla Syun		1244	Bayerhi
		खालीयो			छाती
	1188	Khaliyun		1259	Chhati
		मनारो			कालनू
	1193	Manari		1265	Kalnu
		गैराढ			मटोला
	1195	Gairarh		1267	Matula

परिशिष्ट IV

APPENDIX IV

अनुसूचित जातियो तथा अनुसूचित जनजातियो की जनसख्या का कुल जनसख्या से अनुपात परिसर के अनुसार ग्रामो की सूची

List of Villages according to the proportion of Scheduled castes and Scheduled tribes to the total population by ranges

तहसील—रानीखेत
Tahsil—Ranikbet

अ—अनुसूचित जातियाँ
A—Scheduled Casted

अनुसूचित जातियो की जनसख्या का परिसर (प्रतिशत) Range of Scheduled castes popu ation (Percentage)	लोकेशन कोड सख्या Location code No.	ग्राम का नाम Name of Village	अनुसूचित जातियो की जनसख्या का परिसर (प्रतिशत) Range of Scheduled castes population (Percentage)	लोकेशन कोड न० Location code No	ग्राम का नाम Name of Village
1	2	3	1	2	3
		सिवाली			कोटली
31+	1268	Siwali	31+	1299	Kotali
		चौना			बेडगाव
	1270	Chauna		1302	Berhgaon
		पाखुडा			अलमिया कान्डे
	1271	Pakhura		1303	Almiya Kande
		खरकानी			सीमौडा
	1272	Kharkhani		1304	Seemaura
		हरडै			पश्चिमी वन प्रभाग अल्मोडा
	1297	Harrai		1311 (F-7)	Pashchimi Ban Prabhag Almora

नोट—*शून्य अनुसूचित जातियो की जनसख्या के ग्राम सम्मिलित नहीं।

Note—*Excludes villages with no Scheduled Castes population

परिशिष्ट IV
APPENDIX IV

अनुसूचित जातियो तथा अनुसूचित जनजातियो की जनसख्या का कुल जनसख्या से अनुपात परिसर के अनुसार ग्रामो की सूची

List of Villages according to the proportion of Scheduled castes and Scheduled tribes to the total population by ranges

तहसील—रानीखेत
Tahsil—Ranikhet

अ—अनुसूचित जातिया
A—Scheduled Tribes

अनुसूचित जनजातियो की जनसख्या का परिसर (प्रतिशत) Range of Scheduled tribes population (Percentage)	लोकेशन कोड सख्या Location code No.	ग्राम का नाम Name of Village	अनुसूचित जनजातियो की जनसख्या का परिसर (प्रतिशत) Range of Scheduled tribes population (Percentag)	लोकेशन कोड न० Location code No	ग्राम का नाम Name of Village
1	2	3	1	2	3
		असगोली			खनिया
0—5*	491	Asgoli	0—5*	1157	Khaniya
		बडेत			जैनोली
	991	Baret		1209	Jainoli
		बधाण			पश्चिमी वन प्रभाग अल्मोडा
	1153	Badhan		1309	Pashchimi Van Parbhag Almora
		ऐरोली			
	1156	Airoli			
6—15	...	...			
16—25	...	...			
26—35	...	...			
36—50	...	...			
51+	...	...			

नोट—*शून्य अनुसूचित जनजातियो की जनसख्या के ग्राम सम्मिलित नही है ।

Note—*Excludes villages with no Scheduled trebes population.

परिशिष्ट IV
APPENDIX IV

अनुसूचित जातियो तथा अनुसूचित जनजातियो की जनसख्या का कुल जनसख्या मे अनुपात परिसर के अनुसार ग्रामो की सूची

List of Villages according to the proportion of Scheduled castes and Scheduled tribes to the total population by ranges

तहसील—अल्मोडा
Tahsil—Almora

अ—अनुसूचित जातिया
A—Scheduled Castes

अनुसूचित जातियो की जनसख्या का परिसर (प्रतिशत) Range of Scheduled castes population (Percentage)	लोकेशन कोड सख्या Location code No	ग्राम का नाम Name of Village	अनुसूचित जातियो की जनसख्या का परिसर (प्रतिशत) Range of Scheduled castes population (Percentag)	लोकेशन कोड न० Location code No	ग्राम का नाम Name of Village
1	2	3	1	2	3
		जेतन गूठ			स्यूना
0—5*	7	Jeetan Gunth	0—5*	332	Syuna
		भौरी			केस्ता
	84	Bhauri		336	Kesta
		बजेल			नारायण तेवाडो देवल
	120	Bajel		433	Narayan Tewari Dewal
		चुराडो			फडका
	145	Churari		440	Farka
		खाकर गूठ			बजवाड
	209	Khankar Gunth		485	Bajwar
		भजर			पोखरी
	215	Bhanjar		494	Pokhari
		धौल नैली			बेदी टाना
	226	Dhaul Naili		530	Bedi Tana
		सल्यूडी			धुरा
	234	Salyuri		538	Dhura
		न्योली			तुलेडी
	245	Nyoli		541	Tuleri
		तरूला			ठाट
	247	Tarula		544	That
		मजेरा			नैनी
	304	Majera		552	Naini
		बिमोला			मिरोली
	327	Bimola		598	Miroli

परिशिष्ट IV

APPENDIX IV

अनुसूचित जातियो तथा अनुसूचित जनजातियो की जनसख्या का कुल जनसख्या मे अनुपात परिसर के अनुसार ग्रामो की सूची

List of Villages according to the proportion of Scheduled castes and Scheduled tribes to the total population by ranges

तहसील—अल्मोड़ा
Tahsil—Almora

अ—अनुसूचित जातियाँ
A—Scheduled Casted

अनुसूचित जातियो की जनसख्या का परिसर (प्रतिशत) Range of Scheduled castes popu ation (Percentage)	लोकेशन कोड सख्या Location code No.	ग्राम का नाम Name of Village	अनुसूचित जातियो की जनसख्या का परिसर (प्रतिशत) Range of Scheduled castes population (Percentage)	लोकेशन कोड न० Location code No	ग्राम का नाम Name of Village
1	2	3	1	2	3
		सूरी			गुरुडा
0—5*	626	Soori	0 - 5*	754	Gurura
		काण्डे			कछियोला
	628	Kande		770	Kachhiyola
		ल्वाला			कलौटा
	636	Lwali		780	Kalauta
		बिनौला तल्ला			फराखोली
	639	Binaula Talla		795	Phara Kholi
		सुनारी			आरा सलपढ
	651	Sunari		798	Ara Salpari
		सुरखाल			मेलगाव
	660	Surkhal		800	Me,gaon
		मोर नौला			मुनोली
	667	Mor Naula		803	Munoli
		गणाऊ			रोल
	673	Ganaun		813	Rol
	691	मेचन Ma—			गौली
		तोली		820	Gauli
	697	Toli			पलौली
		लछना गुठ		850	Palauli
	708	Lachhana Gunth		851	काना मडर काना Kana— —ar Kan
		चमुवा			नौरा
	719	Chamuwa		869	Naura

परिशिष्ट IV
APPENDIX IV

अनुसूचित जातियो तथा अनुसूचित जनजातियो की जनसख्या का कुल जनसख्या से अनुपात परिसर के अनुसार ग्रामो की सूची

List of Villages according to the proportion of Scheduled castes and Scheduled tribes to the total population by ranges

तहसील—अल्मोडा
Tahsil—Almora

अ—अनुसूचित जातिया
A—Scheduled Castes

अनुसूचित जातियो की जनसख्या का परिसर (प्रतिशत) Range of Scheduled castes population (Percentage)	लोकेशन कोड सख्या Location code No	ग्राम का नाम Name of Village	अनुसूचित जातियो की जनसख्या का परिसर (प्रतिशत) Range of Scheduled castes population (Percentag)	लोकेशन कोड न० Location code No	ग्राम का नाम Name of Village
1	2	3	1	2	3
		पटगल्या			लोद बटुलिया
0—5*	872	Patglya	6—10	40	Lod Batulıya
		मेल काण्डे			लदयूडा
	876	Mel Kande		47	Ladyura
		बुध मन्या			बमन फल्या
	880	Budhmanya		77	Baman Falya
		गौ ी महर			पया
	888	Gauli Mahar		117	Pavan
		क सेड मन्या			सौन कोटुली
	902	Kaser Manya		118	Saun Kotuli
		विरकोला			बीना
	913	Birkola		127	Beena
		सिर ाइ			हडौली
	923	Sirgaon		140	Haraulı
		मकराऊ			पाण्डे तोली
	931	Makaraon		180	Pande Toli
		नागेश्वर			भेटा डागी
	F-3	Jageshwar		186	Bheta Dangi
		धौलरा			कलौन
6—10	9	Dhaulara		191	Kalaun
		तीता कोट			बमन तिलाडी
	15	Titakot		194	Baman Tilari
		बडसीला			छानी
	20	Barhsila		196	Chhani

परिशिष्ट IV

APPENDIX IV

अनुसूचित जातियो तथा अनुसूचित जनजातियो की जनसख्या का कुल जनसख्या से अनुपात परिसर के अनुसार ग्रामो की सूची

List of Villages according to the proportion of Scheduled castes and Scheduled tribes to the total population by ranges

तहसील—अल्मोड़ा
Tahsil—Almora

अ—अनुसूचित जातियाँ
A—Scheduled Castes

अनुसूचित जातियो की जनसख्या का परिसर (प्रतिशत) Range of Scheduled castes population (Percentage)	लोकेशन कोड सख्या Location code No.	ग्राम का नाम Name of Village	अनुसूचित जातियो की जनसख्या का परिसर (प्रतिशत) Range of Scheduled castes population (Percentage)	लोकेशन कोड नं० Location code No	ग्राम का नाम Name of Village
1	2	3	1	2	3
		काचूला			कोटुली
6—10	204	Kachula	6 — 10	321	Kotuli
		बटुवाटाना			पाथर कोट
	220	Batuwatana		326	Pathar Kot
		कटोजिया मय गूँठ			क्वैराला
	229	Kataunjiya Mai Gunth		341	Kwairala
		पभ्या			बलम
	232	Pabhya		396	Talam
		रमरा			माट
	263	Ramara		404	Mant
		भाटगढ़ माफी			पपडसली
	266	Bhatgarh Mafi		428	Papars li
		थपनिया			पालडीगढ़ लगा चौरा
	274	Thapaniya		471	Pa'rigarh Lagga Chaura
		सकनिया कोट			भैसोडा
	275	Sakaniya Kot		477	Bhainsora
		भनरगाव			माल
	289	Bhanargaon		479	Mal
		जाख कठायत छाना			उज्यौला
	299	Jakh Kathayat Chhana		493	Ujyaula
		महतगाव			भैसोडा
	307	Mahatgaon		510	Bhainsora
		हवलबाग हरनाल			ठाडा मठेणा
	314	Hawalbag Harnal		523	Thara Mathena

परिशिष्ट IV
APPENDIX IV

अनुसूचित जातियो तथा अनुसूचित जनजातियो की जनसख्या का कुल जनसख्या से अनुपात परिसर के अनुसार ग्रामो की सूची

List of Villages according to the proportion of Scheduled castes and Scheduled tribes to the total population by ranges

तहसील—अल्मोडा
Tahsil—Almora

अ—अनुसूचित जातियां
A—Scheduled Castes

अनुसूचित जातियो की जनसख्या का परिसर (प्रतिशत) Range of Scheduled castes population (Percentage)	लोकेशन कोड सख्या Location code No	ग्राम का नाम Name of Village	अनुसूचित जातियो की जनसख्या का परिसर (प्रतिशत) Range of Scheduled castes population (Percentag)	लोकेशन कोड न० Location code No	ग्राम का नाम Name of Village
1	2	3	1	2	3
		छनोला			भाबु
6 —10	525	Chhatola	6—10	646	Bhabu
		कल्तानी मध्ये विजय खिया			बसगाव
	542	Kaltani Madhye Bijai Khiya		647	Basgaon
		बलिया			काला डुगरा
	558	Baliya		649	Kala Dungara
		भाटकोट गठ			स्यूनानी
	561	Bhatkot Gunth		654	Syunani
		बिरोडा			तडैनी
	562	Birora		663	Taraini
		कीना लग्गा धूरा सग्रोली			सुर चौडा
	579	Keena Lagga Dhura Sangroli		681	Surchaura
		बसाना			सेल्टा चापड
	581	Basanna		682	Selta Chapar
		लमकोट मल्ला			सुरखाल
	591	Lamkor Malla		683	Surkhal
		खूनी			पीपली मल्ली
	592	Khooni		686	Pipali Malli
		घ्यूली धौनी			क्वैरालो
	594	Dhyooli Dhuani		692	Kwairali
		टिकर			चल्थी
	596	Tikar		745	Chalthi
		रणौना कुज			थिरौला
	643	Ranauni Kunj		777	Thiraula

परिशिष्ट IV

APPENDIX IV

अनुसूचित जातियो तथा अनुसूचित जनजातियो की जनसख्या का कुल जनसख्या से अनुपात परिसर के अनुसार ग्रामो की सूची

List of Villages according to the proportion of Scheduled castes and Scheduled tribes to the total population by ranges

तहसील—अल्मोडा
Tahsil—Almora

अ—अनुसूचित जातियाँ
A—Scheduled Casted

अनुसूचित जातियो की जनसख्या का परिसर (प्रतिशत) Range of Scheduled castes popu ation (Percentage)	लोकेशन कोड सख्या Location code No.	ग्राम का नाम Name of Village	अनुसूचित जातियो की जनसख्या का परिसर (प्रतिशत) Range of Scheduled castes population (Percentage)	लोकेशन कोड no Location code No	ग्राम का नाम Name of Village
1	2	3	1	2	3
		स्यूनी			रतुराठ
6—10	793	Syuni	11—15	85	Raturath
		गल्ली			ऐरादेव
	814	Galli		86	Airadeo
		आटी			मझेडा माफी
	822	Ati		90	Majhera Mafi
		चिल			डोटियालगाव
	855	Chil		132	Dotiyalgaon
		सीला कोट			नैनी
	877	Seela Kot		163	Naini
		चगेठी			पाठक
	903	Chagethi		181	Pathak
		मेल्टा			हरडा
	911	Melta		246	Harara
		मानो			चिनौना
	919	Manon		249	Chinauna
		नायल धुरा			वाडला
	929	Nayal Dhura		251	Wadala
		बुगा			बजगल
11—15	19	Bunga		254	Bajgal
		भैसडगाव			डागी खोला तल्ला
	33	Bhainsargaon		261	Dangikhola Talla
		लखनाडी			मैगडी
	60	Lakhanari		267	Maigari

परिशिष्ट IV
APPENDIX IV

अनुसूचित जातियो तथा अनुसूचित जनजातियो की जनसख्या का कुल जनसख्या से अनुपात परिसर के अनुसार ग्रामो की सूची

List of Villages according to the proportion of Scheduled castes and Scheduled tribes to the total population by ranges

तहसील—अल्मोडा
Tahsil—Almora

अ—अनुसूचित जातिया
A—Scheduled Castes

अनुसूचित जातियो की जनसख्या का परिसर (प्रतिशत) Range of Scheduled castes population (Percentage)	लोकेशन कोड सख्या Location code No	ग्राम का नाम Name of Village	अनुसूचित जातियो की जनसख्या का परिसर (प्रतिशत) Range of Scheduled castes population (Percentag)	लोकेशन कोड न० Location code No	ग्राम का नाम Name of Village
1	2	3	1	2	3
		ग्वाला कोट			रिखै
11 — 15	270	Gwala Kot	11—15	338	Rikhai
		नैनोली			बसगाव
	283	Nainoli		360	Basgaon
		वल्सा मल्ला			चौना
	284	Walsa Malla		386	Channa
		बडसीमी			जूड ककून
	290	Barasimi		389	Joorh Kaphoon
		कनाल बूंगा			मटेला
	294	Kanal Bunga		403	Matena
		गागिल			रैला कोट
	295	Gagle		410	Raila Kot
		बेह			मटेला
	296	Beh		411	Matela
		कसून			खत्याडी
	297	Kasoon		451	Khatyari
		पाटा			चौखली
	301	Pata		459	Chausali
		हवाल बाग बाजार			फलसीमा
	306	Hawal Bag Bazar		461	Phalsima
		हवाल बाग फार्म			सिराड
	312	Hawal Bag Farm		463	Sirarh
		पपोली			बिरौडा
	325	Papoli		466	Biraura

परिशिष्ट IV

APPENDIX IV

अनुसूचित जातियो तथा अनुसूचित जनजातियो की जनसख्या का कुल जनसख्या से अनुपात परिसर के अनुसार ग्रामो की सूची

List of Villages according to the proportion of Scheduled castes and Scheduled tribes to the total population by ranges

तहसील—अल्मोडा
Tahsil—Almora

अ—अनुसूचित जातियाँ
A—Scheduled Casted

अनुसूचित जातियो की जनसख्या का परिसर (प्रतिशत) Range of Scheduled castes popu ation (Percentage)	लोकेशन कोड संख्या Location code No.	ग्राम का नाम Name of Village	अनुसूचित जातियो की जनसख्या का परिसर (प्रतिशत) Range of Scheduled castes population (Percentage)	लोकेशन कोड नं० Location code No	ग्राम का नाम Na ne of Village
1	2	3	1	2	3
		लाट			चौकुना
11—15	482	Lat	11—15	632	Chaukuna
		खेर्दा			बचकण्डे
	486	Kherda		656	Bachkande
		फपना			डोल
	497	Phapana		659	Dol
		सिमल्टी रेगी			दाडिमी
	519	Simalti Regi		689	Darimi
		बैगनिया			खसपाडा
	556	Baiganiya		695	Khaspara
		मेरगाव			कोटली गुठ
	572	Mergaon		712	Kotli Gunth
		सौनगढ़ सजोली			भगर तोला
	583	Sangarh Sajoli		716	Bhagar Tola
		धूली रौतेला			खेती
	588	Dhooli Rautela		771	Kheti
		कनरा			चौडा
	593	Kanara		773	Chaura
		पुभाऊ			बाराकुना
	622	Pubhaun		784	Barakuna
		कुमाल्सो			मयोली
	623	Kumalson		796	Mayoli
		बारा कोट			चितौ ा
	625	Bara Kot		799	Chitaula

परिशिष्ट IV
APPENDIX IV

अनुसूचित जातियो तथा अनुसूचित जनजातियो की जनसख्या का कुल जनसख्या से अनुपात परिसर के अनुसार ग्रामो की सूची

List of Villages according to the proportion of Scheduled castes and Scheduled tribes to the total population by ranges

तहसील—अल्मोडा
Tahsil—Almora

अ—अनुसूचित जातिया
A—Scheduled Castes

अनुसूचित जातियो की जनसख्या का परिसर (प्रतिशत) Range of Scheduled castes population (Percentage)	लोकेशन कोड सख्या Location code No.	ग्राम का नाम Name of Village	अनुसूचित जातियो की जनसख्या का परिसर (प्रतिशत) Range of Scheduled castes population (Percentag)	लोकेशन कोड न० Location code No	ग्राम का नाम Name of Village
1	2	3	1	2	3
		सुरंगी			बनोडा
11—15	823	Surangi	16—20	25	Banora
		खीना			ककराही
	868	Kheena		29	Kakrani
		महरागाव			रस्यारागाव
	873	Maharagaon		30	Rasyaragaon
		नोगाव			बछुराडी
	879	Naugaon		37	Bachhurari
		भैसाडी मल्ली			बले
	915	Bhaisari Malli		45	Balai
		मेरगाव			कुराली
	916	Mergaon		51	Kurali
		काना पोखरी			बयाला
	926	Kana Pokhari		68	Bayala
		सोमेश्वर			फल्या अर्जुन राठ
	F-1	Someshwar		80	Phalyo Arjun Rath
		अल्मोडा			सतरासी एडिया
	F-2	Almora		104	Satrasc Ariya
		छानी ल्वेसाल			नाई ढौल
16—20	6	Chhani Lvesal		134	Nai Dhaul
		सल			भकुना
	11	Shail		139	Bhakuna
		चनौदा			पूना कोट
	18	Chanauda		170	Poona Kot

परिशिष्ट IV

APPENDIX IV

अनुसूचित जातियो तथा अनुसूचित जनजातियो की जनसख्या का कुल जनसख्या से अनुपात परिसर के अनुसार ग्रामो की सूची

List of Villages according to the proportion of Scheduled castes and Scheduled tribes to the total population by ranges

तहसील—अल्मोडा
Tahsil—Almora

अ—अनुसूचित जातियाँ
A—Scheduled Casted

अनुसूचित जातियो की जनसख्या का परिसर (प्रतिशत) Range of Scheduled castes popu ation (Percentage)	लोकेशन कोड संख्या Location code No.	ग्राम का नाम Name of Village	अनुसूचित जातियो की जनसख्या का परिसर (प्रतिशत) Range of Scheduled castes population (Percentage)	लोकेशन कोड न० Location code No	ग्राम का नाम Name of Village
1	2	3	1	2	3
		दौला			सनोली
16— 20	178	Daula	16— 20	343	Sanoli
		सुपई सुप्याल			गुरना
	202	Supai Supyal		344	Gurna
		दियारी			लोद बगड
	205	Diyari		350	Lad Bagar
		लिगुढता			कुरचौन
	214	Lingurthta		352	Kurchaun
		कुज किमोला			बडगल भट्ट
	243	Kunj Kimola		358	Badagal Bhatt
		पर कोट			स्याही देवी बगीचा
	255	Par Kot		366	Syahi Devi Bagicha
		दाडिम खोला			ज्योली
	279	Darim Khola		375	Jyoli
		सकार			धामस
	280	Sakar		381	Dhamas
		मेहला			डोबा
	288	Mehala		390	Doba
		गधोली			रैंगल
	292	Gadholi		392	Raingal
		मनाऊ			छाना
	323	Manaun		419	Chhana
		सिलानी			बल्टा
	337	Silani		430	Balta

परिशिष्ट IV
APPENDIX IV

अनुसूचित जातियो तथा अनुसूचित जनजातियो की जनसंख्या का कुल जनसंख्या से अनुपात परिसर के अनुसार ग्रामो की सूची

List of Villages according to the proportion of Scheduled castes and Scheduled tribes to the total population by ranges

तहसील—अल्मोडा
Tahsil—Almora

अ—अनुसूचित जातियां
A—Scheduled Castes

अनुसूचित जातियो की जनसख्या का परिसर (प्रतिशत) Range of Scheduled castes population (Percentage)	लोकेशन कोड सख्या Location code No.	ग्राम का नाम Name of Village	अनुसूचित जातियो की जनसख्या का परिसर (प्रतिशत) Range of Scheduled castes population (Percentag)	लोकेशन कोड न० Location code No	ग्राम का नाम Name of Village
1	2	3	1	2	3
		पिनौनी			छाना खरकोटा
16—20	464	Pithauni	16—20	615	Chhana Kharkota
		पाटिक			नौगाव
	468	Patik		634	Naugaon
		बख			जाख
	473	Bakh		666	Jakh
		दुगल खोला			चौलेढी
	480	Dugal Khola		703	Chaulethi
		देवली			कानो
	481	Dewali		729	Kano
		कुन्यूडा			गैराड तल्ला
	483	Kunyura		730	Gairar Talla
		असौटा			नैलपड
	513	Asauta		736	Nailpar
		सत्यू			काण्डे
	514	Satyun		750	Kande
		भट खोला			धार
	527	Bhatkhola		768	Dhar
		तोती तल्ली			सागडी
	533	Toti Talli		805	Sangari
		फट क्वाल डुगरा			चौसाला
	519	Phatkwal Dungra		835	Chausala
		पितना			नयासिर कोट
	600	Pitana		840	Navasir Kot

परिशिष्ट IV

APPENDIX IV

अनुसूचित जातियो तथा अनुसूचित जनजातियो की जनसख्या का कुल जनसख्या से अनुपात परिसर के अनुसार ग्रामो की सूची

List of Villages according to the proportion of Scheduled castes and Scheduled tribes to the total population by ranges

तहसील—अल्मोडा
Tahsil—Almora

अ—अनुसूचित जातियाँ
A—Scheduled Casted

अनुसूचित जातियो की जनसख्या का परिसर (प्रतिशत) Range of Scheduled castes popu ation (Percentage)	लोकेशन कोड सख्या Location code No.	ग्राम का नाम Name of Village	अनुसूचित जातियो की जनसख्या का परिसर (प्रतिशत) Range of Scheduled castes population (Percentage)	लोकेशन कोड नं० Location code No	ग्राम का नाम Na ne of Village
1	2	3	1	2	3
		तड कोट			नागजाशा
16—20	854	Tarh Kot	21—30	50	Nagjhosha
		कपकोट			चनोली
	886	Kapkot		57	Chanoli
		कोल			खाडी सुन्दरगाव
	891	Kol		71	Khari Sundar gaon
		फल्टिया			फल्या गना राठ
	908	Phaltiya		72	Phalya Bhana Rath
		जिगोली मय चक तोली			जैचोली
	910	Jigoli Mai Chak Toli		76	Jaicholi
		ध्याडी			टाना
	917	Dhiari		82	Tana
		पपोली			हटयूडा गूठ सोमेश्वर
	920	Papoli		89	Hatyura Gunth Someshwar
		पचीमी			यमानी गढ
21—30	4	Pachim		91	Iamani Garh
		भेटा			पडोलिया
	14	Bheta		93	Paroliya
		गुरुडा			कफरात
	16	Gurura		94	Kakarat
		अभौरा			लोहना
	25	Abhaura		125	Lohana
		मवै माफी			अमखोली
	41	Mawai Mafi		128	Amkholi

परिशिष्ट IV
APPENDIX IV

अनुसूचित जातियो तथा अनुसूचित जनजातियो की जनसख्या का कुल जनसंख्या से अनुपात परिसर के अनुसार ग्रामो की सूची

List of Villages according to the proportion of Scheduled castes and Scheduled tribes to the total population by ranges

तहसील—अल्मोडा
Tahsil—Almora

अ—अनुसूचित जातिया
A—Scheduled Castes

अनुसूचित जातियो की जनसख्या का परिसर (प्रतिशत) Range of Scheduled castes population (Percentage)	लोकेशन कोड सख्या Location code No.	ग्राम का नाम Name of Village	अनुसूचित जातियो की जनसख्या का परिसर (प्रतिशत) Range of Scheduled castes population (Percentag)	लोकेशन कोड नं० Location code No	ग्राम का नाम Name of Village
1	2	3	1	2	3
		झाड कोट			डुगर लेख
21—30	129	Jhar Kot	21—30	217	Dungar Lekh
		पोखरी			निसनैनी
	136	Pokhari		224	Nisanaini
		सुनोली माफी			कोटा
	141	Sunoli Mafi		228	Kota
		बसौली भाकुनी			जिगल
	144	Basauli Bhakuni		244	Jigal
		गगला कोटली			बमोरी खालसा
	146	Gangla Kotli		248	Bamori Khalsa
		उडलगाव			गल्ली बस्यूर मय चक तनकाण्डे
	173	Udalgaon		256	Galli Basyur Mai Chak Tunkande
		डुंगरी			डाडा कान्डा
	174	Dungari		262	Danda Kanda
		चनोली			स्यूनरा कोट
	182	Chanoli		282	Syunara Kot
		दसौ			नकोट
	187	Dasaun		287	Nakot
		अलै सुप्यात्न			छुलार मुस्योली लग्गा पोखेडा
	193	Alai Supiyal		310	Chular Musyoli Lagga Pokhra
		हटौला			कयाला
	207	Hataula		328	Kayala
		कसाण			कटार मय गूठ
	208	Kasanna		334	Katar Mai Guhth

परिशिष्ट IV

APPENDIX IV

अनुसूचित जातियो तथा अनुसूचित जनजातियो की जनसख्या का कुल जनसख्या से अनुपात परिसर के अनुसार ग्रामो की सूची

List of Villages according to the proportion of Scheduled castes and Scheduled tribes to the total population by ranges

तहसील—अल्मोडा
Tahsil—Almora

अ—अनुसूचित जातियाँ
A—Scheduled Casted

अनुसूचित जातियो की जनसख्या का परिसर (प्रतिशत) Range of Scheduled castes popu ation (Percentage)	लोकेशन कोड सख्या Location code No.	ग्राम का नाम Name of Village	अनुसूचित जातियो की जनसख्या का परिसर (प्रतिशत) Range of Scheduled castes population (Percentage)	लोकेशन कोड न० Location code No	ग्राम का नाम Name of Village
1	2	3	1	2	3
		चौरा			अनरिया कोट
21—31	339	Chauna	21—31	492	Anariy Kot
		छाना			दौरा
	347	Chhana		503	Dhaura
		ढेली			पलना
	353	Dhaili		505	Palana
		सल्ला रौतेला			सिल खेडा
	363	Salla Rauteja		506	Sil Khora
		बसर			चौमू
	365	Basar		509	Chaumu
		दिल कोट			जलना
	374	Dil Kot		539	Jalna
		कुजाडी			जिफल्टा
	376	Kujari		540	Jifhalta
		नैल लग्गा रैला कोट			बरगला
	416	Nail Lagga Raila Kot		549	Bargala
		शैल गूंठ			कठौली
	434	Sail Gunth		550	Kathauli
		स्याली			आनुली
	438	Syali		560	Anuli
		सरसो			धार खोला
	476	Sarasora		563	Dhar Khola
		सुवाल			बुसोडी
	491	Sawal		565	Busori

परिशिष्ट IV
APPENDIX IV

अनुसूचित जातियो तथा अनुसूचित जनजातियो की जनसख्या का कुल जनसख्या से अनुपात परिसर के अनुसार ग्रामो की सूची

List of Villages according to the proportion of Scheduled castes and Scheduled tribes to the total population by ranges

तहसील—अल्मोडा
Tahsil—Almora

अ—अनुसूचित जातियां
A—Scheduled Castes

अनुसूचित जातियो की जनसख्या का परिसर (प्रतिशत) Range of Scheduled castes population (Percentage)	लोकेशन कोड सख्या Location code No.	ग्राम का नाम Name of Village	अनुसूचित जातियो की जनसख्या का परिसर (प्रतिशत) Range of Scheduled castes population (Percentag)	लोकेशन कोड नं० Location code No	ग्राम का नाम Name of Village
1	2	3	1	2	3
		सिरसौली			बडतोली
21—30	570	Sirsauli	21—30	706	Bartoli
		भागा दयोली			पथरौला नया बाद गूठ
	573	Bhaga Dyoli		778	Pathraula Nayabad Gunth
		धुरा सग्रोली			काण्डा गूठ
	590	Dhura Sangaroli		804	Kanda Gunth
		दयार कोट			दन्या
	597	Dayar Kot		819	Danya
		चुपडा			डसौली
	602	Chupra		824	Dasili
		झाल डुगरा			पोखरी
	609	Jhal Dungra		843	Pokhari
		नया सग्रोली			तुनाड
	644	Naya Sangroli		845	Dunar
		निरई			बमन स्वाल
	657	Nirai		866	Baman Swal
		देवली			बाढ सीमा
	662	Dewli		871	Barh Sima
		गिर चोला			बलसूना
	690	Gir Chola		881	Balsoona
		खोला			बघाढू
	698	Khola		884	Bagharu
		बान ढौक			चौन डुगरी
	704	Ban Dhauk		898	Chaun Dungri

परिशिष्ट IV

APPENDIX IV

अनुसूचित जातियो तथा अनुसूचित जनजातियो की जनसख्या का कुल जनसख्या से अनुपात परिसर के अनुसार ग्रामो की सूची

List of Villages according to the proportion of Scheduled castes and Scheduled tribes to the total population by ranges

तहसील—अल्मोडा
Tahsil—Almora

अ—अनुसूचित जातियाँ
A—Scheduled Casted

अनुसूचित जातियो की जनसख्या का परिसर (प्रतिशत) Range of Scheduled castes population (Percentage)	लोकेशन कोड संख्या Location code No.	ग्राम का नाम Name of Village	अनुसूचित जातियो की जनसख्या का परिसर (प्रतिशत) Range of Scheduled castes population (Percentage)	लोकेशन कोड नं० Location code No	ग्राम का नाम Name of Village
1	2	3	1	2	3
		मझेडा			डुमरागाव साह
21—30	899	Majhera	31+	31	Dhumaragaon Sah
		डुगरा			नाकोट
	900	Dungra		34	Nakot
		बसौली			आगर रौल कुडी
	924	Basauli		39	Agar Raul Kuri
		चमतोला			उतरौडा घुडदौडा
	927	Chamtola		44	Utaraura Ghurdhura
		कौटली			पथगाव
31+	1	Kantali		48	Pauthgaon
		डोनी			डुगरी ओलिया
	2	Danni		49	Dungari Oliya
		रौल्यान गठ			सलौज गूठ
	5	Raulyan Gusth		52	Salauj
		तोला गूठ			मलौज
	10	Tola Gusth		55	Malauj
		मेल्टी सैंजारी			नैकणा
	12	Melty Sanjary		56	Naikara
		सैंजरी			बिरलुवा
	13	Sanjari		64	Birluwa
		खीरा कोट			सुतोली
	13	Kheera Kot		66	Sutoli
		डिगरा			गोलने
	27	Dungara		70	Golane

परिशिष्ट IV
APPENDIX IV

अनुसूचित जातियो तथा अनुसूचित जनजातियो की जनसख्या का कुल जनसख्या से अनुपात परिसर के अनुसार ग्रामो की सूची

List of Villages according to the proportion of Scheduled castes and Scheduled tribes to the total population by ranges

तहसील—अल्मोडा
Tahsil—Almora

अ—अनुसूचित जातियां
A—Scheduled Castes

अनुसूचित जातियो की जनसख्या का परिसर (प्रतिशत) Range of Scheduled castes population (Percentage)	लोकेशन कोड सख्या Location code No.	ग्राम का नाम Name of Village	अनुसूचित जातियो की जनसख्या का परिसर (प्रतिशत) Range of Scheduled castes population (Percentag)	लोकेशन कोड न० Location code No	ग्राम का नाम Name of Village
1	2	3	1	2	3
		फल्यूडा			फल्याटी
31+	73	Palvura	31+	106	Phalyati
		जाल धौलाड			बेढगाव
	74	Jal Dhaular		109	Berhgaon
		ध्युना			लक्षमपुर
	75	Dhyuna		111	Lachhampur
		फल्या मल्ला खेली			निरई नैल धार
	79	Falya Malla Kholi		113	Nirai Nail Dhar
		सुनाडी			वडयूडा माफी
	88	Sunari		114	Wadvura Mafi
		नगोरिया			नौगाव
	92	Nagoriya		116	Naugaon
		झलोली			ओकाली
	97	Jhaloli		119	Okali
		माला			काण्डे
	98	Mala		121	Kande
		बैगनिया तैला			कोटवालगाव
	99	Baiganiya Talla		122	Kotawalgaon
		सर्प			थापला
	100	Sarp		123	Thapala
		सूपा कोट			पनेरगाँव
	101	Supa Kot		124	Panergaon
		चौडा			इसलना माफी
	105	Chaura		131	Ishalana Mafi

परिशिष्ट IV

APPENDIX IV

अनुसूचित जातियो तथा अनुसूचित जनजातियो की जनसख्या का कुल जनसख्या से अनुपात परिसर के अनुसार ग्रामो की सूची

List of Villages according to the proportion of Scheduled castes and Scheduled tribes to the total population by ranges

तहसील—अल्मोडा
Tahsil—Almora

अ—अनुसूचित जातियाँ
A—Scheduled Casted

अनुसूचित जातियो की जनसख्या का परिसर (प्रतिशत) Range of Scheduled castes popu ation (Percentage)	लोकेशन कोड संख्या Location code No.	ग्राम का नाम Name of Village	अनुसूचित जातियो की जनसख्या का परिसर (प्रतिशत) Range of Scheduled castes population (Percentage)	लोकेशन कोड नo Location code No	ग्राम का नाम Name of Village
1	2	3	1	2	3
		झिजाड			दिगोली
31+	137	Jhijar	31+	167	Digoli
		भैंसोडी			बारा कोट
	142	Bhainsori		168	Bara Kot
		इनाकोट			पेटशाल
	143	Inakot		172	Petshal
		बिन्सर मध्ये जौल जीबी			शील
	150	Binsar Madhye Jowl Jibi		175	Sheel
		बिन्सर कैंपटेन सैंवेज			बजोली
	152	Binsar Captain Saiwaj		176	Bajoli
		भेटुली			जोग्यूडा डाला कोट
	153	Bhetuli		179	Jogyura Dala Kot
		जाख सौडा			डाला कोट
	155	Jakh Saura		185	Dala Kot
		पटिया			बृहम टाना
	156	Patiya		188	Braham Tana
		कोठयूडा			भेटा बेडिया
	157	Kotyura		189	Bheta Beriya
		मल्ला			पल्यू मय चक
	159	Salla		192	palyu Mai Chak
		देवरा			खास तिलाडी
	164	Dewara		195	Khas Tilari
		धारी			कुसौली मय गूँठ
	166	Dhara		198	Kumauli Mai Gunth

परिशिष्ट IV
APPENDIX IV

अनुसूचित जातियों तथा अनुसूचित जनजातियो की जनसख्या का कुल जनसंख्या से अनुपात परिसर के अनुसार ग्रामो की सूची

List of Villages according to the proportion of Scheduled castes and Scheduled tribes to the total population by ranges

तहसील—अल्मोडा
Tahsil—Almora

अ—अनुसूचित जातियां
A—Scheduled Castes

अनुसूचित जातियो की जनसख्या का परिसर (प्रतिशत) Range of Scheduled castes population (Percentage)	लोकेशन कोड सख्या Location code No	ग्राम का नाम Name of Village	अनुसूचित जातियो की जनसख्या का परिसर (प्रतिशत) Range of Scheduled castes population (Percentag)	लोकेशन कोड न० Location code No	ग्राम का नाम Name of Village
1	2	3	1	2	3
		ऐडी खान			पिलखा
	211	Airi Khan	31+	303	Pilakha
		भैसिया छाना			ज्योली
	218	Bhaisiya Chhana		305	Jyoli
		थला गुंठ			पथंगाव
	225	Thala Gunth		309	Pachgaon
		नाली मल्ली			घनेली
	238	Nali Malli		316	Ghaneli
		उमेर			उडियारी
	239	Umer		317	Udiyari
		रणखिला			लाइन स्टेट फार्म
	250	Raukhila		319	Line State Farm
		पतुरा			खौडी
	258	Pathura		342	Khauri
		तितर मुची			कलौटिया
	260	Titar Muchi		349	Kalautia
		नयाल ज्यूला			कफल कोट
	268	Nayal Jyula		351	Kaphal Kot
		ज्यूला			बडगल रौतेला
	271	Jyula		361	Badgal Rautela
		पोखरी			चम्पा
	273	Pokhari		362	Champa
		वडयूरा			नौला
	277	Wadvura		364	Naula

परिशिष्ट IV
APPENDIX IV

अनुसूचित जातियो तथा अनुसूचित जनजातियो की जनसख्या का कुल जनसख्या से अनुपात परिसर के अनुसार ग्रामो की सूची

List of Villages according to the proportion of Scheduled castes and Scheduled tribes to the total population by ranges

तहसील—अल्मोडा
Tahsil—Almora

अ—अनुसूचित जातियाँ
A—Scheduled Casted

अनुसूचित जातियो की जनसख्या का परिसर (प्रतिशत) Range of Scheduled castes popu ation (Percentage)	लोकेशन कोड संख्या Location code No.	ग्राम का नाम Name of Village	अनुसूचित जातियो की जनसख्या का परिसर (प्रतिशत) Range of Scheduled castes population (Percentage)	लोकेशन कोड नं० Location code No	ग्राम का नाम Na ne of Village
1	2	3	1	2	3
		कनली			अधेली सुनार
31+	369	Kanela	31+	413	Adhela Sunar
		मटेला			पेटशाल वाडी
	377	Matela		424	Petsal Bari
		खूट			चितई पन्त
	382	Khoont		425	Chitai Pant
		धारी			चितई तेवाडी
	384	Dhari		12)	Chitai Tewari
		रौन			घुरसोन गूंठ
	387	Raun		435	Ghurson Gunth
		डाल			पाण्डे खोला
	388	Dal		443	Pande Khola
		ठाट			रैला पाली
	391	That		446	Raila Pali
		पतिया			तलाड
	393	Patalia		453	Talar
		सिद्धपुर			बडसीमी
	395	Sidhpur		458	Barsima
		दडवालगाव			कनाब
	398	Dha walgaon		463	Kanab
		बिन्तोला तल्ला			झसेर टाना
	405	Bintola Talla		472	Jhaser Tana
		कुटगोली			पालडी गढ
	409	Kutgola		474	Palri Garh

परिशिष्ट IV
APPENDIX IV

अनुसूचित जातियो तथा अनुसूचित जनजातियो की जनसख्या का कुल जनसख्या से अनुपात परिसर के अनुसार ग्रामो की सूची

List of Villages according to the proportion of Scheduled castes and Scheduled tribes to the total population by ranges

तहसील—अल्मोडा
Tahsil—Almora

अ—अनुसूचित जातियां
A—Scheduled Castes

अनुसूचित जातियो की जनसख्या का परिसर (प्रतिशत) Range of Scheduled castes population (Percentage)	लोकेशन कोड सख्या Location code No.	ग्राम का नाम Name of Village	अनुसूचित जातियो की जनसख्या का परिसर (प्रतिशत) Range of Scheduled castes population (Percentag)	लोकेशन कोड न० Location code No	ग्राम का नाम Name of Village
1	2	3	1	2	3
		अडीठा			ढैली
31+	495	Adıtha	31+	534	Dhaılı
		चौखुरिया			माल्टा
	500	Chaukhurıya		535	Malta
		चौनाली मल्ली			मेल्टा
	504	Chaunalı Mallı		536	Melta
		चौतरा			कलटानी
	507	Chauntara		545	Kaltanı
		रतखान			देवनला
	508	Ratkhan		546	Devnala
		कलसीमा			सिरकौडा
	517	Kalsıma		547	Sırsaura
		दाडिमी अडियार			पोखरी बिलवाल
	520	Darımı Adıyar		548	Pokharı Bilwal
		बडयूडा			पोखरी बैगनिया
	524	Badyura		554	Pokharı Baganiya
		गौना			मण्डोली
	526	Gauna		574	Mandolı
		बजेठी			नाटा डोल
	529	Bajethı		576	Nata Dol
		तोली मल्ली			रणाऊ
	531	Tolı Mall		589	Ranaun
		बलभा			अन्डोली
	532	Balbha		595	Andolı

परिशिष्ट IV

APPENDIX IV

अनुसूचित जातियो तथा अनुसूचित जनजातियो की जनसख्या का कुल जनसख्या से अनुपात परिसर के अनुसार ग्रामो की सूची

List of Villages according to the proportion of Scheduled castes and Scheduled tribes to the total population by ranges

तहसील—अल्मोडा
Tahsil—Almora

अ—अनुसूचित जातियाँ
A—Scheduled Casted

अनुसूचित जातियो की जनसख्या का परिसर (प्रतिशत) Range of Scheduled castes popu ation (Percentage)	लोकेशन कोड संख्या Location code No.	ग्राम का नाम Name of Village	अनुसूचित जातियो की जनसख्या का परिसर (प्रतिशत) Range of Scheduled castes population (Percentage)	लोकेशन कोड नं० Location code No	ग्राम का नाम Name of Village
1	2	3	1	2	3
		बडयार रैत			पीपली तल्ली
31+	605	Badyar Ra t		674	Pipali Talli
		ट्यूनरा			चिरातिन मिना
	611	Tyunara		679	Chiratin Mina
		बुधाण			क्वीटी
	619	Budhan		694	Kweeti
		बरम लग्गा चौकुना			आरतोला
	627	Baram Lagga Chaukuna		696	Ariola
		बिनौला मल्ला			मनिआगर
	638	Binaula Malla		699	Maniagar
		कुठोली			चापड
	645	Kutoli		701	Chapar
		रणाक			बीना
	650	Ranak		707	Beena
		बोरगाव			फुलई गूंठ
	655	Horgaon		709	Phulai Gunth
		खैखान			काफली
	661	Khaikhan		731	Kafli
		डामर			घुरकुना
	662	Damar		732	Ghurkuna
		खाकर			गैराड मल्ला
	664	Khankar		738	Gairar Malla
		जाख नौली			मटमन्या
	671	Jakh Nauli		741	Matkanya

परिशिष्ट IV
APPENDIX IV

अनुसूचित जातियो तथा अनुसूचित जनजातियो की जनसंख्या का कुल जनसख्या से अनुपात परिसर के अनुसार ग्रामों की सूची

List of Villages according to the proportion of Scheduled castes and Scheduled tribes to the total population by ranges

तहसील—अल्मोडा
Tahsil—Almora

अ—अनुसूचित जातियां
A—Scheduled Castes

अनुसूचित जातियो की जनसख्या का परिसर (प्रतिशत) Range of Scheduled castes population (Percentage)	लोकेशन कोड सख्या Location code No.	ग्राम का नाम Name of Village	अनुसूचित जातियो की जनसख्या का परिसर (प्रतिशत) Range of Scheduled castes population (Percentag)	लोकेशन कोड न० Location code No	ग्राम का नाम Name of Village
1	2	3	1	2	3
		गुजिया छाना			बेलक
31+	743	Gujiya Chhana	31+	816	Belak
		बमन काण्डे			बागपानी
	749	Baman Kande		828	Bagpani
		कोटिला			दौलीगढ
	752	Kotila		829	Dhauli Garh
		लधोली			दियार खोली
	753	Ladhauli		830	Diyar Kholi
		धुरा			फल्याट
	700	Dhura		837	Phalyat
		कुमड			कुजेली
	701	Kumar		848	Kujeli
		खौडो			सडिया मल्ला
	767	Khauri		856	Sariya Malla
		खेती लग्गा सिन्धी			ग्वाड मल्ला
	779	Kheti Lagga Sindhi		857	Gwar Malla
		माडम			बलिया
	785	Maram		860	Baliya
		थली			चामी
	791	Thali		862	Chami
		काभडी			अडचाली
	794	Kabhari		864	Archali
		बमाणा			नाकोट
	802	Basanna		865	Nakot
		कुणा कोला			मुनगल
	807	Kuna Koli		867	Mungal

परिशिष्ट IV

APPENDIX IV

अनुसूचित जातियो तथा अनुसूचित जनजातियो की जनसख्या का कुल जनसख्या से अनुपात परिसर के अनुसार ग्रामो की सूची

List of Villages according to the proportion of Scheduled castes and Scheduled tribes to the total population by ranges

तहसील—अल्मोडा
Tahsil—Almora

अ—अनुसूचित जातियाँ
A—Scheduled Casted

अनुसूचित जातियो की जनसख्या का परिसर (प्रतिशत) Range of Scheduled castes popu ation (Percentage)	लोकेशन कोड संख्या Location code No.	ग्राम का नाम Name of Village	अनुसूचित जातियो की जनसख्या का परिसर (प्रतिशत) Range of Scheduled castes population (Percentage)	लोकेशन कोड न० Location code No	ग्राम का नाम Name of Village
1	2	3	1	2	3
		मौना			भनोली
31+	874	Mauna	31+	906	Bhanoli
		मलाडी			कनारी
	882	Malari		907	Kanari
		कैडिया मठ			दसौली बडियार
	897	Kaiiya Math		912	Dasauli Badiyar
		पाली			भेटा बडौली
	901	Pali		918	Bheta Badauli
		सानणी			देवल सीढी
	905	Sahani		925	Dewal Sira

नोट—*शून्य अनुसूचित जातियो की जनसख्या के ग्राम सम्मिलित नही है।

Note—*Excludes Village with no Scheduled tribes population.

परिशिष्ट IV

APPENDIX IV

अनुसूचित जातियो तथा अनुसूचित जनजातियो की जनसख्या का कुल जनसख्या से अनुपात परिसर के अनुसार ग्रामो की सूची

List of Villages according to the proportion of Scheduled castes and Scheduled tribes to the total population by ranges

तहसील—अल्मोडा
Tahsil—Almora

अ—अनुसूचित जातियाँ
A—Scheduled Tribes

अनुसूचित जनजातियो की जनसख्या का परिसर (प्रतिशत) Range of Scheduled tribes popu ation (Percentage)	लोकेशन कोड संख्या Location code No.	ग्राम का नाम Name of Village	अनुसूचित जनजातियो की जनसख्या का परिसर (प्रतिशत) Range of Scheduled tribes population (Percentage)	लोकेशन कोड नं० Location code No	ग्राम का नाम Name of Village
1	2	3	1	2	3
		छानी ल्वेसाल			शैल गूंठ
0—5*	6	Ghhani Lwesal	0—5*	434	Shail Gunth
		घसौली भाकुनी			सरसो
	144	Basauli Bhakuni		476	Sarason
		पाण्डे तोली			माल
	180	Pande Toli		479	Mal
		कलौन			बोकरा डाक
	191	Kalaun		545	Bhokara Dank
		भैंसिया छाना			क्वैराली
	216	Bhainsiya Chhana		692	Kwairali
		छुलार मुरयोली लग्गा पोखडा			सोमेश्वर
	310	Chhular Musholi Lagga Pokhara		F-1	Someshwar
		हवाल बाग फार्म			अल्मोडा
	312	Hawal Bag Farm		F-2	Almora
		डोबा			
	390	Doba			
6—15				---	
16—25				- -	
26—35				---	
		स्याही देवी बगीचा			
36—50	366	Syahi Devi Bagicha			
51+				---	

नोट—*शून्य अनुसूचित जनजातियो की जनसख्या के ग्राम सम्मिलित नही है।

Note—*Excludes villages with no Scheduled Tribes population.

अनुभाग–II

SECTION—II

नगर निर्देशिका

TOWN DIRECTORY

नगर निदेशिका

विवरण I

प्रास्थिति और वृद्धि इतिहास

क्रम सं०	कस्बे की श्रेणी, नाम तथा नागरिक प्रशासन प्रास्थिति	लोकेशन कोड नं० Location Code No.	तहसील मुख्यालय का नाम Name of Tahsil Hedquarters	क्षेत्रफल (वर्ग कि मी में) Area in (sq kms)	बेघर परिवारों सहित परिवारों की संख्या (1981 की जनगणना में) Number of households including houseless households (in 1981 Census)	निम्नलिखित जनगणनाओं में Population and growth		
						1901	1911	1921
1	2	3	4	5	6	7	8	9
1	अल्मोड़ा		अल्मोड़ा नगर समूह देखें					
2	अल्मोड़ा छावनी		तदैव					
	नगर समूह अल्मोड़ा			8 03	4,821			
(i)	III अल्मोड़ा न पा	7/3/I	अल्मोड़ा Almora	7 36	4,497	8,596	10,560	8,359
			अल्मोड़ा				(+22 85)	(−20 84)
(ii)	VI अल्मोड़ा छावनी (छा पा)	7 3/II	Almora	0 67	324	8,596	10,560	8,359
			बागेश्वर				(+22 85)	(−20 84)
3	VI बागेश्वर (न पा)	7/1 IV	Bageshwar	5 00	1,630			
4	UI द्वाराहाट (अ, क्षे स)	7/2 V	रानीखेत Rani Khet	2 88	573			
			रानी खेत				5,781	3,632
5	IV रानी खेत छावनी (छ पा.)	7/2/III	Rani Khet	21 75	3,818	3,246	(+78 10)	(−37 12)

TOWN DIRECTORY

STATEMENT I

Status and Growth Htstory

कस्बे की जनसख्या और वृद्धि दर rate of the town at the censuses of						घनत्व (1981 की जन	लिंगानुपात Sex ratio			Class, name and civic administration status of town	Sl No
1931	1941	1951	1961	1971	1981	गणना Density (1981 Census	1961 की जन- गणना 1961 Census	1971 की जन- गणना 1971 Census	1981 की जन- गणना 1981 Census		
10	11	12	13	14	15	16	17	18	19	2	1
			See Almora Urban Agglomeration							Almora	1
			do							Almora Cantt	2
9,688	10,995	12,757	16,602	20,881	22,705						
(+15 90)	(+13 49)	(+16 03)	(+30 14)	(+25 77)	(+8.74)	2,828	717	682	770	Almora urban Agglomeration	
8,715	10,229	12,116	16 004	19 671	20 758						
(+4 26)	(+17.37)	(+18.45)	(+32 09)	(+22 91)	(+5 53)	2,820	725	699	824	III Almora (M B)	(1)
973	766	641	598	1,210	1,947						
(-)	(-21 27)	(-16 32)	(-6 71)	(+102 34)	(+60 91)	2906	518	444	342	VI Almora Cantt (C B)	(2)
				4,314	4 368						
					(+1 25)	874		851	788	VI Bageshwar (M B)	3
1981 की जनगणना मे प्रथम बार माना गया नगर											
Treated as Urban for the first time in 1981 Census					2,333	810			757	VI Dwarahat (N A C)	4
3.772	4 894	8 937	10 642	13 917	18,190						
(+3 85)	(+29 75	(+82 61)	(+19 08)	(+30 77)	(+30 70)	836	437	473	484	IV Rani Khet Cantt	5

नगर निदेशिका

विवरण II

नगरों का भौतिक पक्ष एवं स्थिति, 1979

क्रम सं०	कस्बे की श्रेणी और नाम	भौतिक पक्ष Physical aspects			निम्नलिखित का नाम और मार्ग दूरी (कि मी में) Name of the road Distonce (in Kms) from		
		वर्षा (मि. मी में) Rainfall (in m m,)	तापमान (सेन्टीग्रेड में) Temperature in centigrade) अधिकतम Maximum	न्यूनतम Minimum	राज्य मुख्यालय State HQ	जिला मुख्यालय District HQ	तहसील मुख्यालय Tahsil HQ
1	2	3	4	5	6	7	8
1	अल्मोडा		अल्मोडा नगर समूह देखें				
2	अल्मोडा छावनी		अल्मोडा नगर समूह देखें				
	अल्मोडा नगर समूह		सघटक इकाईयां देखें				
(i)	III अल्मोडा	2350 6	अनुपलब्ध N A	अनुपलब्ध N A	लखनऊ Lucknaw (478)	अल्मोडा Almora (0)	अल्मोडा Almora (0)
(ii)	VI अल्मोडा छावनी	2350 6	अनुपलब्ध N A	अनुपलब्ध N A	लखनऊ Lucknow (480)	अल्मोडा Almora (2)	अल्मोडा Almora (2)
3	VI बागेश्वर	2350 6	अनुपलब्ध N A	अनुपलब्ध N A	लखनऊ Lucknow 568	अल्मोडा Almora 90	बागेश्वर Bageshwar (0)
4	VI द्वाराहाट	2350 6	अनुपलब्ध N A	अनुपलब्ध N A	लखनऊ Lucknow (509)	अल्मोडा Almora (87)	रानीखेत Rani Khet (37)
5	IV रानीखेत छावनी	2350 6	अनुपलब्ध N A	अनुपलब्ध N A	लखनऊ Lucknow (468)	अल्मोडा Almora (50)	रानीखेत Rani Khet (1)

TOWN DIRECTORY

STATEMENT II

Physical Aspects and Location of Town 1979

निम्नलिखित का नाम और मार्ग दूरी (कि मी मे) Name of and road Distance (in Kms) from					
एक लाख और उससे अधिक जनसख्या वाला निकटतम शहर Nearest city with Population of one Lakh and more	रेलवे स्टेशन Railway Station	बस मार्ग Bus Route	यातायात योग्य नदी (यदि 10 कि मी के अन्तर्गत हो) Navigable river/ canal (if within 10 Kms)	Class and name of town	Sl No
9	10	11	12	2	1
		See Almora Urban Agglomeration		Almora	1
		See Almora Urban Agglomeration		Almora Cantt	2
		See Constituent Units		Almora Urban Agglomeration	
बरेली Bareilly (189)	काठ गोदाम Kathgodam (90)	अल्मोडा Almora (0)		III Almora	(1)
बरेली Bareilly (188)	काठ गोदाम Kathgodam 90)	अल्मोडा Almora (0)		VI Almora Cantt	(11)
बरेली Bareilly (282)	काठ गोदाम Kathgodam (180)	बागेश्वर Bageshwar (0)		VI Bageshwar	3
बरेली Bareilly (239)	काठ गोदाम Kathgodam (120)	द्वारहाट Dwarohat		VI Dwarahat	4
बरेली Bareilly (200)	हल्दवानी Haldwani (81)	रानीखेत Rani Khet (0)		IV Rani Khet Cantt	5

नगर निदेशिका
विवरण III
नगरपालिका वित्त, 1978-79

प्राप्ति ,00 रुपयो मे)
Receipt (in Rupees '00)

क्रम स०	कस्बे की श्रेणी और नाम	नागरिक प्रशासन प्रास्थिति (1980 मे) Civic administration status (in 1980)	करो आदि के द्वारा प्राप्त Receipt through taxes	कराधन के अलावा नगरपालिका की सम्पत्ति और शक्ति से प्राप्त राजस्व Revenue derived from municipal properties and powers apart from taxation	सरकारी अनुदान Government grant	ऋण Loan	अग्रिम Advance	अन्य स्रोत Other sources	कुल प्राप्ति Total receipt
1	2	3	4	5	6	7	8	9	10
1	अल्मोडा			अल्मोडा नगर समूह देखे					
2	अल्मोडा छावनी			तदैव					
	अल्मोडा नगर समूह			सघटक इकाइया देखे					
(1)	III अल्मोडा	न पा M B	19,161	804	3,874	382	...	..	24,221
(2)	VI अल्मोडा छावनी	क्ष पा C B	268	1,730	648		180	11	2,837
3.	VI बागेश्वर	न पा M B	1,995	71	1 428	.	.	86	3,580
4	VI द्वाराहाट	अ क्षे स N A C	860	51	25	310		.	1,246
5	VI रानीखेत छावनी	क्ष पा C B.	9 225	9,318	3,425			648	22,616

TOWN DIRECTORY

STATEMENT — III

Municipal Finace, 1978-79

व्यय (,00 रुपयो मे) Expenditure (in Rupees ,00)								
सामान्य प्रशासन General administration	जन सुरक्षा Public safety	जन स्वास्थ्य और सुविधाये Public health and conventences	लोक निर्माण Public works	जन सस्थान Public institutions	अन्य Others	कुल व्यय Total expen-diture	Class and name of town	Sl No
11	12	13	14	15	16	17	2	1
							Almora	1
			See Almora Urban Agglomeration					
							Almora Cantt	2
				do				
							Almora Urban Agglomeration	
			See Contituent Units					
1,203	1,115	9,676	4,283	212	10,772	27,261	III Almora	(1)
218	201	1,460	279	.	90	2,248	VI Almora Cantt	(11)
2,920	225	210	375	50		3,780	VII Bageshwar	3
.	1,246	..	.	..	.	1,246	VII Dwarahat	4
734	1,639	9,460	3,871	1,871	6,679	24,199	IV Ranikhet Cantt	5

नगर निदेशिका

विवरण IV

सार्वजनिक और अन्य सुविधायें, 1979

क्रम सं०	कस्बे की श्रेणी और नाम	नागरिक प्रशासन प्रास्थिति (1980 में) Civic administration status (in 1980)		जनसंख्या Population	अनुसूचित जातियों और अनुसूचित जनजातियों की जनसंख्या Scheduled castes and Scheduled tribes population	सड़क की लम्बाई (कि मी में) Road length (in Kms)	जल-मल निकासी व्यवस्था System of sewerage	शौचालयों की संख्या Number of latrines		
								पानी वाले Water borne	सेवा Service	अन्य Others
1	2	3		4	5	6	7	8	9	10
1	अल्मोड़ा			अल्मोड़ा नगर समूह देखें						
2	अल्मोड़ा छावनी			तदैव						
	अल्मोड़ा नगर समूह			22,705	2,935	PR 28 87)KR 6 50)	.	24	36	.
(i)	III अल्मोड़ा	न पा	M B	20 758	2,685	PR(27 50)KR(6 50)	O S D	24	36	. .
(ii)	VI अल्मोड़ा छावनी	छा पा	C B	1,947	250	PR 1 37)	O.S D	.		...
3	VI बागेश्वर	न पा	M B	4,368	1 004	PR(6 00)KR(4.00)	O S D	10	42	.
4	VI द्वाराहाट	अ क्षे स	N A C	2 333	569	PR 2 00)	O S D	...		.
5	IV रानीखेत छावनी	छा.पा	C B	18,190	2,355	PR(15 00 KR 5 00)	O S D	12	58	

TOWN DIRECTORY

STATEMENT IV

Civic and other Amenities, 1979

मल निकासी की व्यवस्था Method of disposal of night soil	सुरक्षित पानी की आपूर्ति Protected water supply: आपूर्ति का स्रोत Source of supply	सुरक्षित पानी की आपूर्ति Protected water supply: संचयन की पद्धति तथा लीटर मे (कोष्टक मे उसकी क्षमता system of storage with capacity in literes (in brackets)	अग्निशमन सेवा Fire fighting service	विद्युतीकरण (कनेक्शनो की सख्या) Electrification (Number of conections): घरेलू Domestic	विद्युतीकरण (कनेक्शनो की सख्या) Electrification (Number of conections): औद्योगिक Industrial	विद्युतीकरण (कनेक्शनो की सख्या) Electrification (Number of conections): वाणिज्यिक Commercial	विद्युतीकरण (कनेक्शनो की सख्या) Electrification (Number of conections): मार्ग प्रकाश प्वाइन्ट Road lighting (points)	विद्युतीकरण (कनेक्शनो की सख्या) Electrification (Number of conections): अन्य Others	Class and name of town	Sl No.
11	11	13	14	15	16	17	18	19	2	1
			See Almora Urban Agglomeration						Almora	1
			do						Almora Cantt	2
		S R (11,655,950		3,047	56	1,553	996		Almora Urban Agglomeration	
WB/B	TK,T	S R (4,790 000)	हाँ Yes	3,011	55	1,550	994		III Almora	(1)
H.L	T, IK	S R (6 865,950)	हाँ Yes	36	1	3	52		IV Almora Cantt	(11)
W B	W,TK		अल्मोडा Almora (90)	228	17	162	162	1	VI Bageshwar	3
H L	TW,W		अल्मोडा Almora (39)	200	6	51			VI Dwarahat	4
W B	TK,T		हाँ Yes	967	7	69	398		IV Ranikhet Cantt	5

क्रम सं०	कस्बे की श्रेणी और नाम	मलिन बस्ती का नाम Name of slum	मलिन बस्ती का क्षेत्रफल (वर्ग कि मी) Area of slum (in sq k ms)	मलिन बस्ती की जनसख्या Population of slum	पक्की सडकें (कि.मी. में) (Paved roads) (in Km's)	जलमल निकासी व्यवस्था Systems of sewerage
1	2	3	4	5	6	7
लागू नही होता						

TOWN DIRECTORY

STATEMENT IV—A

Civic and other amenities in notified slums 1979

शौचालयो की सख्या Number of latrines			मल निकासी की व्यवस्था	सुरक्षित पानी की आपूर्ति के लिए लगाए	विद्युतीकरण (कनेक्शनो की सख्या) Electrification No of connection		Class and Name of town	Sl No
प्राइवेट Private		सामुदायिक Community	Method of disposal of night soil	नये नल/ सार्वजनिक नल No of tap points/public by drants installed for supply os protected water	घरेलू Domestic	मार्ग प्रकाश (प्वाइन्ट) Road Lighting (points)	अन्य Others	
पानी वाले Water borne	सेवा Service	अन्य Other						
8	9	10	11	12	13	14	15	16	2	1

Not applecable

विवरण—V

चिकित्सा, शैक्षिक मनोरंजन और सास्कृतिक सुविधायें, 1971

क्रम सं०	कस्बे की श्रेणी और नाम	जन-संख्या Population	चिकित्सा सुविधायें Medical Facilities		शैक्षिक सुविधाएँ Educational Facilities					
			अस्पताल/ डिस्पेन्सरी/ टी० बी० क्लीनिक Hospital Dispensary/ T B Clinic etc	कालम 4 मे नोट किये गये चिकित्सा संस्थानो मे शैय्याओ की संख्या Beds in Medical Institutions noted in column 4	कला विज्ञान/ वाणिज्य कालेज (डिग्री एव उच्च-स्तरीय) Art/Science/ Commorce Colleges of degree level and above)	आयु-विज्ञान कालेज Medical Colleges	इन्जीनियरिंग कालेज Engineering Colleges	पोली-टेक्नीक Polytechnics	मान्यता प्राप्त शार्ट हैड टाइप राइटिंग और व्यवसायिक प्रशिक्षण संस्थान Recognised Short hand Type writing and Vocation Training Institutions	हायर सेकेन्ड्री-इन्टरमीडिएट, पी यू सी (प्रि-यूनिवर्सिटी कालेज जूनियर कालेज स्तर) Higher Secondary Intermidiate P U C (Pre university College Junior College level)
1	2	3	4	5	6	7	8	9	10	11
1	अल्मोडा		अल्मोडा नगर समूह देखे							
2	अल्मोडा छावनी				तदैव					
	अल्मोडा नगर समूह	22,705	(H 7)TB(1)	273	ASCL 1)				Sh Type( )	6
(1)	III अल्मोडा	20,758	H(7 TB(1)	273	ASCL 1)	लखनऊ Lucknow (478)	सहारनपुर Saharanpur (382)	नैनीताल Naimital (70)	Sh Type(1)	6
(2)	VI अल्मोडा छावनी	1,947	अल्मोडा Almora (2)		अल्मोडा Almora (2)	लखनऊ Lacknow (480)	सहारनपुर Saharanpur (382)	नैनीताल Naimital 72)	अल्मोडा Almora 2)	अल्मोडा Almora (2)
3	VI बागेश्वर	4,368	H(1)D(1)	5 6	A 1)	लखनऊ Lucknow 568	सहारनपुर Saharanpur 411)	नैनीताल Naimital (162)	अल्मोडा Almora (90)	1
4	VI द्वारहाट	2 333	PHC(1)	4	रानीखेत Ranikhet 37)	लखनऊ Lucknow 509)	सहारनपुर Saharanpur (411)	नैनीताल Naimital (60)	Sh Type 1)	3
5	IV रानीखेत छावनी	18,190	H 9)D(1)	225	A 1	लखनऊ Lucknow (468	सहारनपुर Saharanpur (370)	नैनीताल Naimital (160)	Sh Type(2) O (2)	3

TOWN DIRECTORY

STATEMENT—V

Medical Educational Recreational and Cultural facilities, 1979

शैक्षिक सुविधाएँ (जारी) Education facilities (contd)				कार्यरत महिलाओ के लिए	मनोरजन और सास्कृतिक सुविधाओ की सख्या No of Recreational and Cultural facilities				Class and name of town	Sl No.
सेकेन्ड्री/ मैट्रीकुलेशन Secondary/Matriculation	जूनियर सेकेन्ड्री और मिडिल स्कूल Junior Secondary and Middle School	प्राइमरी स्कूल Primary Schools	प्रौढ साक्षरता कक्षाये/ केन्द्र अन्य Adult litrecy-classes/centres others	हास्टल और उसमे सीटे Working Women's hostels with number of seats	स्टेडियम Stadium	सिनेमा Cinema	रगशाला/ ड्रामा/ समाज-सदन Auditorial/ Drama/ community halls	वाचनालयों सहित सावजनिक पुस्तकालय Public libraries including Reading Rooms		
11	13	14	15	16	17	18	19	20	2	1
				See Almora Urban Agglomeration					Almora	1
				do					Almora Cantt	1
2	1	12	4		1	2	.	PL(2)	Almora Urban Agglomeration	
2	1	12	4		1	2	.	PL 2)	III Almora	(1)
अल्मोडा Almora (2)	अल्मोडा Almora (2)	अल्मोडा Almora (2)	अल्मोडा Almora (2)	.		.			VI Almora Cantt	(11)
2	2	5	1	.		.	1	PL(1)	VI Bageshwar	3
1		4				...			VI Dwarahat	4
3	2	7	3	...	..	1	...	PL(1)	IV Ranikhet Cantt	5

क्रम सं०	कस्बे की श्रेणी और नाम	आयातित सबसे महत्वपूर्ण तीन वस्तुओ के नाम Name of three most important Commodities imported			निर्यातित सबसे महत्वपूर्ण तीन वस्तुओ के नाम Name of three most important commodities exported		
		पहली 1st	दूसरी 2nd	तीसरी 3rd	पहली 1rt	दूसरी 2nd	तीसरी 3rd
1	2	3	4	5	6	7	8
1	अल्मोडा	अल्मोडा नगर समूह देखे					
2	अल्मोडा छावनी	तदैव					
	अल्मोडा नगर समूह	संघटक इकाइयाँ देखे					
(i) III	अल्मोडा	ताँबा Copper	ऊन Wool	खाद्य पदार्थ Food stuff	ताँबे के बर्तन Cooper utensils	ऊनी वस्त्र Woollen garment	लकडी के फर्नीचर Wooden Furniture
(ii) VI	अल्मोडा छावनी	ऊन Wool	साबुन Soap	खाद्य पदार्थ Food stuff	ऊनी कपडे Wollen garments	तिलहन Oil seeds	सब्जियाँ Vegetables
3 VI	बागेश्वर	अनाज Food grains	बनस्पति घी Vegetable ghee	चाय Tea	आलू Potatoes	प्याज Onion	ऊन Wool
4 VI	द्वाराहाट	खाद्य पदार्थ Food stuff	औषधियाँ Medicines	कपडा Cloth			
5 IV	रानीखेत छावनी	खाद्य पदार्थ Food stuff	कपडा Cloth	औषधियाँ Medicines	राल Resin	टिम्बर Timber	फल Fruits

TOWN DIRECTORY

STATEMENT—VI

Trade Commerce, Industry and Banking, 1979

विनिर्मित सबसे महत्वपूर्ण तीन वस्तुओ के नाम Name of three most important commodities manufactured			बैको की सख्या Number of banks	कृषि ऋण समितियो की सख्या Number of agricultural credit Societies	कृषि ऋण न देने वाली समितियो की सख्या Number of non-agricultural credit Societies	Class and name of town	Sl No
पहली 1st	दूसरी 2nd	तीसरी 3rd					
9	10	11	12	13	14	2	1
		See Almora Urban Agglomeration				Almora	1
		do				Almora Cantt	2
		See Constituent Units				Almora Urban Agglomeration	
तांबे के बर्तन Copper utensils	ऊनी वस्त्र Woollen garment	लकडी के फर्नीचर Wooden furniture	8	1		III Almora	(i)
ऊनी कपडे Woollen garments			...	..		IV Almora Cantt	(ii)
लकडी का सामान Wooden goods	ऊनी कपडे Woollen garmentss	चटाई Mats	3	2		VI Bageshwar	3
			2			VI Dwarahat	4
मिठाइयाँ Sweet meets	मुरब्बा Jam	होजरी Hosiery	4		2	IV Ranikhet Cantt	5

परिशिष्ट
APPENDIX

नगरों की अपवृद्धियाँ तथा उनकी जनसंख्या
Towns showing their outgrowths with population

क्रम सं० Sl. No	स्थानीय कोड सहित नगर का नाम Name of town with location code	मुख्य नगर की जनसंख्या Population of core town	उपनगरीय क्षेत्र Outgrowth	उपनगरीय क्षेत्र की जनसंख्या Population of outgrowth
1	2	3	4	5

लागू नहीं होता
Not Applicable