CENSUS 1981

क्रम/SERIES-22

उत्तर प्रदेश

UTTAR PRADESH

भाग XIII - अ
ग्राम एवं नगर निदर्शनी

Part XIII - A
VILLAGE & TOWN DIRECTORY

जिला जनगणना हस्तपुस्तिका

DISTRICT CENSUS HAND BOOK

जिला अलीगढ़

DISTRICT ALIGARH

रवीन्द्र गुप्त,
भारतीय प्रशासनिक सेवा
निदेशक, जनगणना परिचालन,
उत्तर प्रदेश।

विषय-सूची

	पृष्ठ संख्या
1. प्रस्तावना	i—ii
2. प्राक्कथन	v—vi
3. जिले का मानचित्र	ix—xi
4. जिले के महत्वपूर्ण आँकड़े	xiii—xxiii
5. जिला जनगणना हस्तपुस्तिका का परिचय	1—16
6. विश्लेषणात्मक टिप्पणी (अंग्रेजी में)	
7. अनुभाग—I ग्राम निदेशिका	
तहसील :	
1—खैर	
(i) तहसील मानचित्र	18—20
(ii) ग्रामों की वर्णानुक्रम सूची	24—53
(iii) ग्राम निदेशिका	
2—कोल	
(i) तहसील मानचित्र	56—59
(ii) ग्रामों वर्णानुक्रम सूची	64—99
(iii) ग्राम निदेशिका	
3—इगलास	
(i) तहसील मानचित्र	102—103
(ii) ग्रामों की वर्णानुक्रम सूची	106—125
(iii) ग्राम निदेशिका	
4—हाथरस	
(i) तहसील मानचित्र	128—131
(ii) ग्रामों की वर्णानुक्रम सूची	136—175
(iii) ग्राम निदेशिका	
5—अतरौली	
(i) तहसील मानचित्र	178—180
(ii) ग्रामों की वर्णानुक्रम सूची	184—215
(iii) ग्राम निदेशिका	
6—सिकन्दराराव	
(i) तहसील मानचित्र	218—220
(ii) ग्रामों की वर्णानुक्रम सूची	224—249
(iii) ग्राम निदेशिका	
परिशिष्टियां	
I शिक्षा, चिकित्सा और अन्य सुविधाओं का तहसीलवार सार	252—255

II जनगणना प्रयोजन हेतु नगर माने गये नगरों, (सेंसस टाउन) जनगणना नगरों के भूमि उपयोग सम्बन्धी आंकड़े 256

III पेयजल को छोड़कर सुविधा रहित ग्रामों की सूची

1. खैर 257
2. कोल 258—259
3. इगलास 260—261
4. हाथरस 262—263
5. अतरौली 264—265
6. सिकन्दराराव 266—267

IV अनुसूचित जातियों तथा अनुसूचित जनजातियों की जनसंख्या का कुल जनसंख्या से अनुपात परिसर के अनुसार ग्रामों की सूची

(अ) अनुसूचित जातियाँ

1. खैर 268—276
2. कोल 277—287
3. इगलास 288—293
4. हाथरस 294—304
5. अतरौली 305—313
6. सिकन्दराराव 315—322

(ब) अनुसूचित जनजातियाँ

1. खैर
2. कोल
3. इगलास
4. हाथरस
5. अतरौली
6. सिकन्दराराव 314

8. अनुभाग—II नगर निदेशिका

विवरण I प्रास्थिति और वृद्धि इतिहास 324—327
विवरण II नगरों का भौतिक पक्ष एवं स्थिति, 1979 328—331
विवरण III नगरपालिका वित्त, 1978–79 332—335
विवरण IV सार्वजनिक और अन्य सुविधाएँ, 1979 336—339
विवरण IVअ अधिसूचित गंदी बस्तियाँ 1979 सार्वजनिक और अन्य सुविधायें 340—341
विवरण V चिकित्सा, शैक्षिक, मनोरंजन और सांस्कृतिक सुविधाएँ, 1979 342—347
विवरण VI व्यापार, वाणिज्य उद्योग और बैंक, 1979 348—351
नगरों की अपवृद्धियां तथा उनकी जनसंख्या 352

CONTENTS

	Page No.
1. Forward	iii—iv
2. Preface	vii—viii
3. Map of the district	
4. Important Statistics of the district	ix—xi
5. District Census Handbook	xxv—xxxv
6. Analytical Note	1—16
7. Section I—Village Directory	
TAHSIL :—	
1. KHAIR	
(i) Tahsil Map	
(ii) Alphabetical list of villages	21—23
(iii) Village Directory	24—53
2. KOIL	
(i) Tahsil Map	
(ii) Alphabetical list of villages	60—63
(iii) Village Directory	64—99
3. IGLAS	
(i) Tahsil Map	
(ii) Alphabetical list of villages	104—105
(iii) Village Directory	106—125
4. HATHRAS	
(i) Tahsil Map	
(ii) Alphabetical list of villages	132—135
(iii) Village Directory	136—175
5. ATRAULI	
(i) Tahsil Map	
(ii) Alphabetical List of Villages	181—183
(iii) Village Directory	184—215
6. SIKANDRA RAO	
(i) Tahsil Map	
(ii) Alphabetical List of Villages	221—223
(iii) Village Directory	224—249
Appendices	
I Tahsil-Wise Abstract of Educational, Medical and other amenities	252—255

II Land Utilisation data in respect of non-municipal towns (census towns) 256

III List of villages where no amenity other than the drinking water is available.

1. Khair 257
2. Koil 258–259
3. Iglas 260–261
4. Hathras 262–263
5. Atrauli 264–265
6. Sikandra Rao 266–267

IV List of villages according to the population of Scheduled Castes and Scheduled Tribes to the total population by ranges.

A—Scheduled Castes

1. Khair 268–276
2. Koil 277–287
3. Iglas 288–293
4. Hathras 294–304
5. Atrauli 305–313
6. Sikandra Rao 316–322

8. Section II—Town Directory

Statement I Status and Growth History 324–327
Statement II Physical Aspects and Location of towns, 1979 328–331
Statement III Municipal finance, 1978-79 332–335
Statement IV Civic and other amenities, 1979 336–339
Statement IV-A Civic and other amenities in notified slums. 1979 340–341
Statement V Medical, Educational, Recreation and Cultural Facilities 1979 342–347
Statement VI Trade, Commerce, Industries and Banking, 1979 348–351
Appendix : Town showing their out growth with population 352

प्रस्तावना

राज्य सरकारों की ओर से जनगणना संगठन द्वारा संकलित जिला जनगणना हस्तपुस्तिका, जनगणना का एक अत्यन्त महत्वपूर्ण प्रकाशन है। जिला जनगणना हस्तपुस्तिका का उपयोग योजनाकारकों, प्रशासकों, विद्वानों तथा शैक्षिकर्त्ताओं के द्वारा बराबर किया जाता है। निर्वाचन क्षेत्रों के निर्धारण, स्थानीय तथा क्षेत्रीय योजनाओं के बनाने तथा जिला प्रशासन में इसका विशेष महत्त्व है। जिला जनगणना हस्तपुस्तिका एकमात्र ऐसा प्रकाशन है जो कि प्राथमिक जनगणना सार के आँकड़े, ग्रामीण क्षेत्रों के ग्राम स्तर पर तथा नगर क्षेत्र के वार्ड के अनुसार प्रस्तुत करता है। ग्रामों एवं नगरों में उपलब्ध सुविधाओं सम्बन्धी आँकड़े आदि भी इसमें प्रस्तुत किये गए हैं।

जिला जनगणना हस्तपुस्तिका श्रृङ्खला का प्रारम्भ 1951 की जनगणना में हुआ। इसमें जिले के प्रत्येक ग्राम और नगर के लिए प्राथमिक जनगणना सार तथा जनगणना की प्रमुख सारणियाँ प्रकाशित की गई थीं। 1961 की जनगणना में जिला जनगणना हस्तपुस्तिका का क्षेत्र विस्तृत कर दिया गया तथा जिले का विवरणात्मक लेखा, प्रशासनिक आँकड़े, जनगणना सारणियाँ तथा ग्राम एवं नगर निदेशिका जिनमें प्राथमिक जनगणना सार भी था, प्रकाशित किये गये। 1971 में जिला जनगणना हस्तपुस्तिका श्रृंखला तीन भागो में निकालना तय किया गया।

भाग "अ" में ग्राम एवं नगर निदेशिका, भाग "ब" में ग्राम एवं नगर प्राथमिक जनगणना सार तथा भाग "स" में विश्लेषणात्मक लेखा, प्रशासनिक आँकड़े, जिला जनगणना सारणियाँ एवं ग्राम सुविधाओं और प्राथमिक जनगणना सार पर आधारित कुछ विश्लेषणात्मक सारणियां रखी गयीं। यद्यपि कुछ राज्यों में भाग "स" को जिला जनगणना सारणियों तक ही सीमित रखा गया। कुछ अन्य राज्यों में संकलन एवं मुद्रण में विलम्ब होने के कारण इसे छापा नहीं गया।

1981 की जिला जनगणना हस्तपुस्तिका श्रृंखला की रूपरेखा तैयार करते समय ग्राम व नगर निदेशिका के प्रारूपों को पुनः संरचित करते हुए कुछ नई सूचनाओं का समावेश करने का प्रयत्न किया गया है। साथ ही साथ 1971 के आंकड़ों से तुलना बनी रहे इसका भी ध्यान रखा गया है। विद्युत आपूर्ति को छोड़कर अन्य सभी सुविधाएं ग्राम निदेशिका में इस अनुदेश के साथ प्रस्तुत की गई हैं कि यदि कोई सुविधा संदर्भित ग्राम में उपलब्ध नहीं है तो निकटतम स्थान की दूरी जहाँ यह सुविधा उपलब्ध है दर्शा दी जाय। ग्राम निदेशिका के परिवर्द्धित प्रारूप में विशेषकर अवस्थापना सुविधाओं एवं भूमि उपयोग से सम्बन्धित जो विस्तृत आंकड़े समाविष्ट किए गए हैं उनसे ग्रामीण क्षेत्रों मे सूक्ष्म नियोजन की आवश्यकताओं की विशिष्ट पूर्ति की अपेक्षा है। यह केवल स्थानीय नियोजन में ही सहायक नहीं होगी बल्कि वस्तुओं एवं सेवाओं की आपूर्ति मे और विकास में क्षेत्रीय असन्तुलन को कम करने में भी सहायक होगी।

संशोधित न्यूनतम आवश्यकता कार्यक्रम के लिए आँकड़ों की पूर्ति के उद्देश्य से कुछ नयी सूचनाओं का समावेश किया गया है। प्रौढ़ शिक्षा केन्द्र, प्राथमिक स्वास्थ्य उपकेन्द्र तथा सामुदायिक कार्यकर्त्ताओं पर सूचनायें इसी उद्देश्य से दी गई हैं। ग्राम के लिए सम्पर्क मार्ग की नई सूचना से उन ग्रामों का पता चलेगा जिन तक पहुँचना दुर्लभ है। सुविधाओं से लाभान्वित जनसंख्या एवं परिवार संख्या अनुपात देखने के लिए एक नया स्तम्भ "कुल जनसंख्या एवं परिवारों की संख्या" दिया गया है। इसी सन्दर्भ में दो परिशिष्ट जोड़े गए है जिनमें अनुसूचित जाति तथा जनजाति का कुल जनसंख्या से अनुपात के अनुसार ग्रामों को तथा वे ग्राम जहाँ कोई भी सुविधा उपलब्ध नहीं है को सूचीबद्ध किया गया है।

न्यूनतम आवश्यकता कार्यक्रम की आवश्यकताओं की पूर्ति के लिए नगर निदेशिका के प्रारूप में भी संशोधन करके कुछ नये मदो पर सूचना उपलब्ध करायी गयी है। इस लक्ष्य को ध्यान में रखकर प्रथम एवं द्वितीय श्रेणी के नगरों के लिए मलिन बस्तियों में उपलब्ध सुविधाओं (विवरण ivA) का एक नया विवरण दिया गया है। यह अपेक्षा की जाती है कि मलिन बस्तियों के सुधार के लिए कार्यक्रम बनाने में इससे नियोजकों को सहायता मिलेगी।

विवरण IV में अन्य सुविधाओं की तुलना में अनुसूचित जाति/जनजाति की जनसंख्या तथा विवरण V में शैक्षिक सुविधाओं के अन्तर्गत प्रौढ़ शिक्षा कक्षाये/केन्द्र अन्य सूचनाओं के साथ इसी आशय से दी गई हैं। नगरीय क्षेत्र में सुविधाओं की आधारिक संरचना का अच्छा विश्लेषण नगरों की श्रेणी को ध्यान में रखकर किया जा सकता है। इसलिए हर विवरण में नगर की श्रेणी इंगित की जा रही है। कुछ विवरणो मे नगर प्रशासन की प्रास्थिति तथा जनसंख्या के नये स्तम्भों को इसी उद्देश्य की पूर्ति के लिए सम्मिलित किया गया है।

प्राथमिक जनगणना सार का प्रारूप 1981 की जनगणना की व्यक्तिगत पर्ची में आर्थिक एवं अन्य प्रश्नों में परिवर्तन को ध्यान में रखकर बनाया गया है।

प्रकाशन में विलम्ब न होने के उद्देश्य से 1981 की जिला जनगणना हस्तपुस्तिका को इस प्रकार से बनाया गया है कि भाग "अ" खण्ड में ग्राम एवं नगर निदेशिका दी जाय और भाग "ब" में नगर/तहसील स्तर पर अनुसूचित जाति/अनुसूचित जनजाति के प्राथमिक जनगणना सार के साथ-साथ ग्राम तथा नगर प्राथमिक जनगणना सार दिया जाय।

जिला जनगणना हस्तपुस्तिका के प्रारम्भ में अवस्थापना सुविधाओं मे प्राथमिक जनगणना सार तथा गैर जनगणना आँकड़ों पर तैयार इनसेट तालिका की सहायता से लिखित विश्लेषणात्मक लेख को देकर इसकी उपयोगिता को बढ़ाने का प्रयास किया गया है। प्रकाशन की उपयोगिता को बढ़ाने के लिए सीमायें तथा अन्य महत्वपूर्ण विशेषताओं को प्रदर्शित करते हुये जिला तथा तहसील के मानचित्रों को उचित स्थान पर दिया गया है।

यह प्रकाशन राज्य सरकार और जनगणना संगठन का संयुक्त प्रयास है। श्री रवीन्द्र गुप्त, निदेशक जनगणना परिचालन, उत्तर प्रदेश के निर्देशन मे आँकड़ों का एकीकरण एवं सकलन किया गया है। जिसमे मुद्रण व्यय को राज्य सरकार ने वहन किया है। इस प्रकाशन की पररचना रूपांकन एवं समन्वय का कार्य मेरे कार्यालय के डा0 एन0 जी0 नाग, उप महारजिस्ट्रार (सामाजिक अध्ययन) ने किया। डा0 बी0 के0 राय, उप महारजिस्ट्रार (मानचित्र) ने मानचित्रों को तैयार करने में तकनीकी मार्ग दर्शन दिया है। जचगणना निदेशालयों से प्राप्त आँकड़ों की जांच श्री एम0 एम0 दुआ, वरिष्ठ अनुसंधान अधिकारी ने की है। मै उन सभी के प्रति आभार व्यक्त करता हूं जिन्होंने इस परियोजना मे अपना योगदान दिया है।

नई दिल्ली
26 अप्रैल, 1982

पी0 पद्मनाभा
भारत के महारजिस्ट्रार

FOREWORD

The District Census Handbook (DCH), complied by the Census Organization on behalf of the State Government., is one of the most valuable products of the Census. The DCH is constantly referred to by planners, administrators, academicians and researchers. It is *inter alia* used for delimitation of constituencies, formulation of local level and regional plans and as an aid to district administration. The district census handbook is the only publication Which provides Primary Census Abstract (PCA) data upto village level for the rural areas ward-wise for each city or town. It also provides data on infrastructure and amenities in villages and towns, etc.

The district census handbook series was initiated during the 1951 Census. It contained important census tables and PCA for each village and town of the district. During 1961 Census the scope of the DCH was enlarged and it contained a descriptive account of the district, administrative statistics, census tables and a village and town directory, including PCA. The 1971 DCH series was planned in three parts. Part-A related to village and town directory, Part-B to village and town PCA and Part-C comprised analytical report, administrative statistics, district census tables and certain analytical tables based on PCA and amenity data in respect of villages. However, in some states it was confined to district census and in a few cases altogether given up due to delay in compilation and printing

While designing the format of 1981 DCH series some new features along with the restructuring of the formats of village and town directory have been attempted. At the same time, comparability with the 1971 data has also been kept in view. All the amenities except power supply in the village have been brought together in the village directory with the instruction that in case an amenity is not available in the referrent village the distance in broad ranges from the nearest place where the amenity is available may be given. The restructuring of the format of the village directory and incorporating more exhaustive data on infrastructure aspect particularly in relation to amenities and land-use pattern is expected to further meet the need of micro level planning for rural areas. It is expected to help not only in local area planning but regulating the provision of goods and services as well as to minimise the regional imbalances in the process of development. A few new items of information have also been introduced to meet some of the requirements of the Revised Minimum Needs Programme. Such new items of information as adult literacy centres, primary health sub-centres, and community health workers in the village have been introduced in the village directory with this objective in mind. The new item on approach to the villages is to have an idea about the villages in the district which are inaccessible. A new column, "total population and number of households" has been introduced to examine the correlation of the amenities with the population and number of house holds they serve. Addition of two more appendices listing the villages where no amenities are available and according to the proportion of scheduled caste scheduled tribe population to the total population has also been made with this view in mind.

The formats of the town directory have also been modified to meet the requirements of the Minimum Needs programme by providing information on a few new items A new statement on civic and other amenities in Class-I and Class-II towns (Statement IV-A) has been introduced with his objective in mind. It is expected that this will help the planners to chalk out programmes on provision of civic amenities for the improvement of slums. The columns on Scheduled Castes and Scheduled Tribes population in statement IV relating to civic and other amenities and adult literacy class/centres under educational facilities in statement V are also added *inter alia* with this view. A significant addition is class of town in all the seven statements of the town directory. The infrastructure of amenities in urban areas of the country can be best analysed by taking the class of towns into consideration. The addition of the columns on civic administration status and population in a few statements also serves this purpose.

The format of the primary census abstract for the villages and towns has been formulated in light of changes in the economic and other questions canvased through the individual slip of 1981 Censu

In order to avoid delay in publication of 1981 DCH series it has been so designed that Part-A of volume contains village and town directory and Part-B, the PCA of villages towns including the Sched Castes and Scheduled Tribes PCA upto Tahsil/Town levels. At the beginning of the DCH a detailed analy note supported by a number of inset tables based on PCA and non-census data in relation to the infrastruc has been introduced to enhance its value. The district and tahsil/Police Station/C D Block etc. level r depicting the boundaries and other important features have been insered at appropriate places, to fu enchance the value of the publication.

This publication is a joint venture of the State Government and the Census Organization. The have been collected and compiled in the State under the direction of Sri Ravindra Gupta, the Directo Census Operations, U P. on behalf of the State Government which has borne the cost of printing. The of planning, designing and co-ordination of this publication was carried out by Dr. N. G. Nag, De Registrar General (Social Studies) of my office, Dr. B. K. Roy, Deputy Registrar General (Map) provide technical guidance in the preparation of the maps. Data received from Census Directorates have been sc nised in the Social Studies Division at the headquarters under the guidance of Sri M. M. Dua, Senior Rese Officer. I am thankful to all who have contributed in this project.

P. PADMANAI
Registrar General, I

New Delhi
The 26th April, 1982.

प्रा क्क थ न

कल्याणकारी प्रजातान्त्रिक प्रणाली में छोटी प्रशासनिक इकाइयों के आँकड़ों का एक विशेष महत्व होता है। शोधकर्ताओं, छात्रों तथा सामान्य व्यक्तियों की भिन्न-भिन्न प्रकार की आवश्यकताओं की पूर्ति के अतिरिक्त इन आँकड़ों की आवश्यकता प्रजातान्त्रिक संस्थाओं को चलाने, जिले स्तर पर नियोजन एवं प्रशासन हेतु विशेष होती है। ग्राम स्तरीय आँकड़े प्रस्तुत करने के कारण, जिला जनगणना हस्तपुस्तिका श्रृंखला को जनगणना के प्रकाशनों में एक विशेष स्थान प्राप्त है। छोटे क्षेत्र के आँकड़ों की आवश्यकता ने सदैव ही अधिकतर जनगणनाओं में ग्राम स्तर के आँकड़ों को किसी न किसी रूप में प्रकाशित करने के लिए तत्पर किया है। फिर भी जिला जनगणना हस्तपुस्तिका श्रृङ्खला का प्रारम्भ 1951 की जनगणना मे ही हो सका। यह हस्तपुस्तिकाएं जनगणना संगठन द्वारा उत्तर प्रदेश सरकार की ओर से तभी से नियमित रूप से प्रकाशित हुई है। जिला जनगणना हस्तपुस्तिकाएं 1951/61 की जनगणना मे प्रत्येक जिले के लिए दो खण्डों में, तथा 1971 में तीन खण्डों मे प्रकाशित हुई थी। 1981 में यह दो खण्डों भाग "अ" एवं भाग "ब" में प्रकाशित होने जा रही हैं। इस श्रृङ्खला के उद्‌गम से एक अच्छी परम्परा यह बन गयी कि जनगणना के बृहद परिचालन का लाभ लेते हुए सुविधाओं तथा अवस्थापना से सम्बन्धित सूचना ग्रामवार एकत्रित करके ग्राम तथा नगर निदेशिका के रूप में प्रकाशित की जाय।

परम्परा के अनुसार भाग "अ" ग्राम तथा नगर निदेशिका बना हुआ है जिसमें अवस्थापना सुविधाएं तथा 1981 जनगणना से उपलब्ध जनसंख्या दी गयी है। भाग "ब" में प्रत्येक ग्राम एवं नगर के लिए प्राथमिक जनगणना आँकड़े दिये हैं जिसमें कुल जनसंख्या के साथ-साथ अनुसूचित जाति, अनुसूचित जनजाति, साक्षर, मुख्य श्रेणी के अनुसार मुख्यतः काम करने वाले, सीमान्तिक काम करने वाले, काम न करने वालों के अलग-अलग आँकड़े दिये गये हैं।

जिला जनगणना हस्तपुस्तिका भाग "अ" एवं भाग "स" 1971 की जनगणना में अंग्रेजी में प्रकाशित की गयी थी। भाग "ब" को हिन्दी तथा अंग्रेजी भाषाओं में अलग-अलग प्रकाशित किया गया था। फलस्वरूप आँकड़ों के प्रकाशन में विलम्ब हुआ और समयान्तर में वृद्धि के कारण उनके महत्व में पर्याप्त कमी आयी। अतएव इस बार जिला जनगणना हस्तपुस्तिका एक ही प्रति में द्विभाषी रूप में प्रकाशित की जा रही है। दोनों प्रकार के उपयोगकर्त्ताओं को संदर्भ सुलभ करने हेतु, ग्रामों की वर्णात्मक सूची हिन्दी तथा अंग्रेजी दोनों भाषाओं में दी गयी है। इस बार विश्लेषणात्मक लेख का क्षेत्र विस्तृत कर दिया गया है। भाग "अ" की विश्लेषणात्मक टिप्पणी में (जो केवल अंग्रेजी में है) जिले का संक्षिप्त परिचय तथा आंकड़ों का विश्लेषण तथा जिला जनगणना हस्तपुस्तिका के परिचय" में ग्राम तथा नगर निदेशिका तथा जनगणना में प्रयुक्त संकल्पनाओं की परिभाषाये में दी गयी हैं जबकि प्राथमिक जनगणना सार में दिये आंकड़ों पर विश्लेषणात्मक टिप्पणी तथा जनगणना की संकल्पनाओं की व्याख्या भाग "ब" में की गयी है।

ग्राम निदेशिका की सूचनाओं को लेखपालों के द्वारा एकत्रित किया गया था। उन्होंने अपने प्रभार के प्रत्येक ग्राम की सूचना एकत्रित की। कानूनगो तथा तहसीलदारों के जाँचोपरान्त यह सामग्री जनगणना निदेशालय को उपलब्ध हुयी। नगर निदेशिका की सूचना स्थानीय निकायों द्वारा उपलब्ध करायी गयी है। आँकड़ों के एकीकरण के लिए मैं राजस्व एवं स्वायत्त प्रशासन के प्रति आभार व्यक्त करता हूँ। जिले का परिचय तैयार करने के लिये भी जिला अधिकारियों से सामग्री प्राप्त की गयी थी। मै उनके इस सहयोग के लिए अत्यधिक आभारी हूँ। मैं श्री पी0 पद्मनाभ, महारजिस्ट्रार, भारत तथा डा0 एन0 जी0 नाग, उप महारजिस्ट्रार सामाजिक अध्ययन प्रभाग को उनके प्रेरणात्मक मार्ग दर्शन के लिए आभार व्यक्त करता हूँ। मैं श्री लाल कृष्ण, उपनिदेशक, योजना एवं समन्वय, श्री अखलाक अहमद, उपनिदेशक जिला जनगणना हस्तपुस्तिका, श्री नवीन चन्द्र सिन्हा, सहायक निदेशक, तथा श्री आर0 पी0 सिंह, अनुसंधान अधिकारी मानचित्र को उनके परिश्रम के लिए धन्यवाद देता हूँ।

अन्त में मैं श्री अशोक दर, अधीक्षक, मुद्रण एवं लेखन सामग्री, उत्तर प्रदेश, इलाहाबाद तथा इस कार्यालय की मुद्रण शाखा के अन्य कर्मचारियों सहित श्री महेश चन्द्र पडलिया, सहायक निदेशक, तथा आर0 के0 सक्सेना, वरिष्ठ तकनीकी सहायक (मुद्रण) का आभारी हूँ, जिन्होंने इस प्रकाशन के मुद्रण में गहन निगरानी रक्खी है।

अपेक्षा तथा वास्तविकता में सदैव ही कुछ अन्तर होता है। फिर भी यह आशा करता हूँ कि जिला जनगणना हस्तपुस्तिका 1981 विभिन्न उपयोग कर्ताओं की सूक्ष्मस्तरीय आँकड़ों की आवश्यकता की अधिकांशतः पूर्ति करने में सफल होगी।

रवीन्द्र गुप्त
निदेशक
जनगणना परिचालन
उत्तर प्रदेश

लखनऊ
दिनांक : 30 मार्च, 1983

PREFACE

The micro level data are of a distrinct importance in a welfare democratic set-up. They are needed for running democratic institutions, district level planning and district administration besides catering to the assorted needs of researchers, scholars and common man. By presenting census data down to the level of villages the District Census Handbook series occupies a place of prominence in the galaxy of census publications. The need for small domain data always prompted publication of village figures in some form or the other in most of the censuses. Yet it was only in 1951 census that the publication of village statistics acquired the well deserved importance by the introduction of District Census Handbook series. These volumes have been published with unbroken regularity Uttar Pradesh State since 1951 census by the Census Organization on behalf of the Government of Uttar Pradesh. The District Census Handbook was brought out for each District in two volumes in 1951/1961, three volumes in 1971 and is being brought out in two volumes part A and Part B in 1981. With the introduction of this series, it developed into a healthy tradition to collect village-wise information on amenities and infrastructure, taking advantage of the massive census operation and publish it is the form of village and town directories in volume A of the District Census Handbook.

Part 'A' volume, in Keeping with the tradition, consists of village and town directories, giving basic information relating to infra-structure and amenities and total population of each village and town as thrown up by the 1981 census The part B volume presents primary census data for each village and town giving total population with the scheduled caste/scheduled tribe, literates, main workers by main category marginal workers and non-workers break up.

The District Census Handbook part A and part C were published in English in 1971 census. Part B volume was brought out in Hindi as well as in English in separate issues with a view to enlarging its utility. This, however, resulted in delayed publication of data, erroding some of their topicality by prolonged time-lag. This time, therefore, the District Census Handbooks are being brought out in diglot form in single volumes. The alphabetical list of villages is given in Hindi as well as in English to make the reference easier to both categories of users. The scope of analytical notes has been enlarged this time. In Part A, the 'Analytical Note' Consists of brief introduction of the district and analysis of data presented therein. The introduction to the District Census Handbook. It discontains explanations of the term used in the Village and Town Directory and general concepts of census. While only a brief analysis of data and explanations of census concepts pertinent to the Primary Census Abstract have been included in Part B.

The non-census information was collected through the agency of lekhpals—the basic revenue functionary. The lekhpals collected information for each village under their charge. It has passed on the Census Directorate by the District Census Office after getting it duly vetted by the Land Records Inspectors and tahsildars The information for towns supplied by the local authorities I gratefully acknowledge their role in collection of information. We have also used material made available to use by the Collectors and District Magistrates in drafting introductory notes on districts, I am extremely thankful to them for their assistance. I gratefully thank Sri P. Padmanabha, Registrar General India and Dr. N. G. Nag, Deputy Registrar General, Social Studies Division for their inspiring guidance that came handy to me all through. I also thank Sri Lal Kishan, Deputy Director, planning and Co-ordination, Sri Akhlaq Ahmad, Deputy Director, District Census Handbook and Sri N. C. Sinha, Assistant Director and Sri R. P. Singh, Research Officer, Map of Census Directorate, Uttar Pradesh for their hard work.

In the end I am thankfull to Shri Ashok Dar, Superintendent Printing and Stationary, U. P. Allahabad and Shri M. C. Padalia, Assistant Director and Shri R K. Saxena, Senior Technical Assistant (Printing) with the term of Printing unit of this office who have kept a constant watch upon the Printing of this Publication.

There is always some gap between what is desired and what is accomplished, both in terms of scope of the publication and accuracy of the published material. Yet, I hope, the District Census Handbooks will largely rise to the expectations of the variegated users fulfilling some of their needs for micro level data.

RAVINDRA GUPTA
Director,
Census Operations,
U. P.

Lucknow
30th March, 1983.

DISTRICT ALIGARH

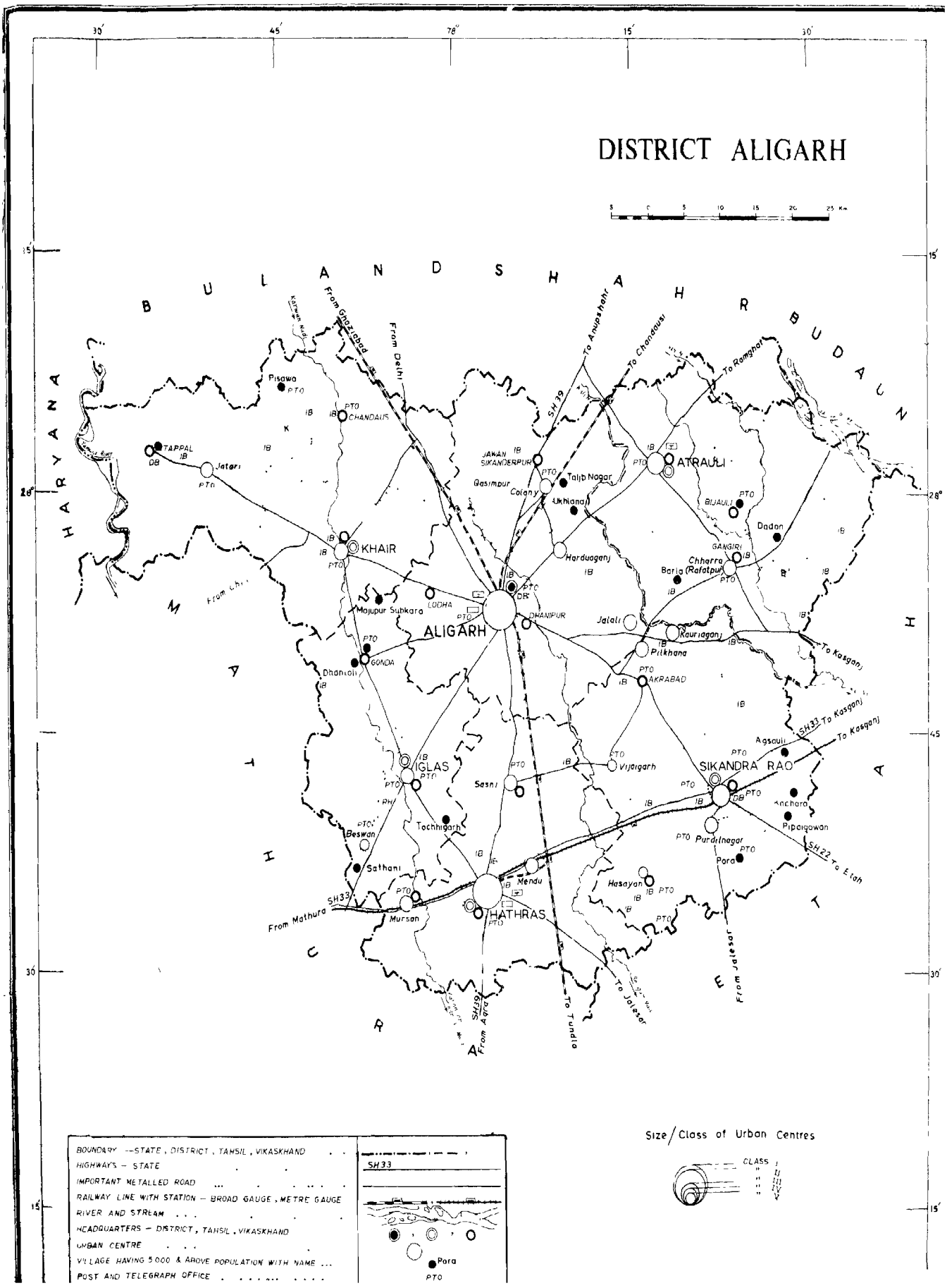

महत्वपूर्ण आँकड़े

IMPORTANT STATISTICS

विवरण Description			उत्तर प्रदेश Uttar Pradesh	अलीगढ़ Aligarh
जनसंख्या	**योग**	**व्यक्ति**		
Population	**Total**	**Persons**	**110,862,013**	**2,574,925**
		पुरुष		
		Males	**58,819,276**	**1,398,976**
		स्त्रियाँ		
		Famales	**52,042,737**	**1,175,949**
	ग्रामीण	व्यक्ति		
	Rural	Persons	90,962,898	1,982,781
		पुरुष		
		Males	48,041,135	1,080,925
		स्त्रियाँ		
		Females	42,921,763	901,856
	नगरीय	व्यक्ति		
	Urban	Persons	19,899,115	592,144
		पुरुष		
		Males	10,778,141	318,051
		स्त्रियाँ		
		Females	9,120,974	274,093
वर्ष 1971-81 के दशक मे जनसंख्या वृद्धि दर				
Decennial Population growth rate 1971-81			25.49	21.93
क्षेत्रफल (वर्ग कि0 मी0)				
Area (Sq. Kms.)			294,411.00	5,019.00
जनसंख्या-घनत्व (प्रति वर्ग कि0 मी0)				
Density of Population (per sq. km)			377	513
लिंग अनुपात (प्रति हजार पुरुषों पर स्त्रियो की संख्या)				
Sex Ratio (No. of females per 1000 males)			885	840
साक्षरता दर		व्यक्ति		
Literacy Rate		Persons	27.16	31.35
		पुरुष		
		Males	38 76	43.32
		स्त्रियाँ		
		Females	14.04	16.24
कुल जनसंख्या में नगरीय जनसंख्या का प्रतिशत				
Percentage of Urban population to total population			17.95	23.00

Description		उत्तर प्रदेश Uttar Pradesh	अलीगढ़ Aligarh
कुल जनसंख्या मे प्रतिशत Percentage to total population			
(i) कुल मुख्य काम करने वाले Main workers	व्यक्ति Persons	29.22	26.54
	पुरुष Males	50.31	47.72
	स्त्रियाँ Females	5.39	1.34
(ii) सीमान्तिक काम करने वाले Marginal workers	व्यक्ति Persons	1.49	0.20
	पुरुष Males	0.45	0.12
	स्त्रियाँ Females	2.67	0.30
(iii) काम न करने वाले Non-workers	व्यक्ति Persons	69.29	73.26
	पुरुष Males	49.24	52.16
	स्त्रियाँ Females	91.94	98.36
पूर्ण कालिक काम करने वाले व्यक्तियों का वितरण Break-up of Main Workers			
पूर्ण कालिक काम करने वालों मे प्रतिशत Percentage among Main Workers			
(i) काश्तकार Cultivators	व्यक्ति Persons	58.52	48.19
	पुरुष Males	59.53	48.64
	स्त्रियाँ Females	47.83	27.68
(ii) खेतिहार मजदूर Agricultural Labourers	व्यक्ति Persons	15.98	18.95
	पुरुष Males	14.16	19.04
	स्त्रियाँ Females	35.23	15.24
(iii) पारिवारिक उद्योग Household Industry	व्यक्ति Persons	3.70	4.41
	पुरुष Males	3.56	4.23
	स्त्रियाँ Females	5.21	11.77

Description		उत्तर प्रदेश Uttar Pradesh	अलीगढ़ Aligarh
अन्य काम करने वाले	व्यक्ति		
(iv) Other Workers	Persons	21.80	28.45
	पुरुष		
	Males	22.75	28.05
	स्त्रियाँ		
	Females	11.73	45.31
अनुसूचित जाति के व्यक्तियों का कुल जनसंख्या में प्रतिशत	व्यक्ति		
Percentage of SC population to total population	Persons	21.16	22.50
	पुरुष		
	Males	21.08	22.55
	स्त्रियाँ		
	Females	21.24	22.44
अनुसूचित जनजाति के व्यक्तियों का कुल जनसंख्या में प्रतिशत	व्यक्ति		
Percentage of ST population to total population	Persons	0.21	N
	पुरुष		
	Males	0.21	N
	स्त्रियाँ		
	Females	0.21	N
अधिकृत आवासीय मकानों की संख्या			
Number of occupied residential houses		17,759,479	422,159
ग्रामो की संख्या	कुल ग्राम		
Number of villages	Total	124,246	1,749
	आबाद		
	Inhabited	112,568	1,704
	गैर आबाद		
	Uninhabited	11,678	45
नगरीय क्षेत्रों की संख्या			
Number of Towns		704	20

जिला जनगणना हस्तपुस्तिका का परिचय

जिला जनगणना हस्तपुस्तिका प्रत्येक जिले की अलग-अलग दो खण्डों-भाग "अ" और भाग "ब" में प्रकाशित की जा रही है। भाग "अ" खण्ड में ग्राम निदेशिका एवं नगर निदेशिका दी गई है जिसमें प्रत्येक ग्राम तथा नगर की 1981 जनगणना से प्राप्त जनसंख्या तथा उनमें उपलब्ध सुविधाएं एवं अवस्थापना सम्बन्धी सूचनायें प्रस्तुत की गई है। गैर जनगणना सूचनाएं वर्ष 1979-80/1980-81 से सम्बन्धित है जो कि 1981 की जनगणना से लगभग समकालिक है। भाग "ब" में प्रत्येक ग्राम एवं नगर के लिए प्राथमिक जनगणना आँकड़े दिये गए है, जिन्हें जनगणना की विशिष्ट शब्दावली मे प्राथमिक जनगणना सार (प्रा. ज. सा.) कहा जाता है। प्राथमिक जनगणना सार में कुल जनसंख्या के साथ अनुसूचित जाति, अनुसूचित जनजाति, साक्षर मुख्य श्रेणियों के अनुसार मुख्यतः काम करने वालों, सीमान्तिक काम करने वालों तथा काम न करने वालों के अलग-अलग आँकड़े दिये गये है। पाठकों के लिए यह महत्वपूर्ण है कि वे जनगणना के सामान्य महत्व की संकल्पनाए तथा ग्राम एव नगर निदेशिकाओं के क्षेत्र जैसा कि पृथक शीर्षकों अर्थात् (अ) जनगणना संकल्पना (ब) ग्राम निदेशिका के अन्तर्गत चर्चा की गयी है, समझ ले।

अ—जनगणना संकल्पना

1. ग्रामीण और नगरीय क्षेत्र

जनगणना आँकड़े ग्रामीण और नगर क्षेत्रों के लिए दिए गए है। एक ग्रामीण क्षेत्र गैर नगरीय क्षेत्र होता है जो स्पष्ट रूप से परिभाषित सीमा वाले ग्रामो का बना होता है। और ये सबसे छोटी प्रशासनिक इकाई होते है यह नई बस्तियां (पुरवा/हिमलेट) के भी बने हो सकते है परन्तु आंकड़े देने के लिए इनको एक इकाई माना जाता है। वन क्षेत्रो की आबादी को भी ग्राम माना गया है और प्रत्येक फारेस्ट रेंज अधिकारी का गश्ती क्षेत्र एक ग्राम माना गया है।

जनगणना के लिए नगरीय क्षेत्रों को विशेष रूप से परिभाषित किया गया है। परिभाषाओ को कुछ लोच के साथ अपनाया गया है ताकि स्थिति की आवश्यकताओं की पूर्ति के लिए छोटी-छोटी भिन्नताओं का समायोजन किया जा सके। एक नगरीय इकाई को निम्नलिखित रूप से परिभाषित किया गया है:

(अ) नगरमहापालिका नगरपालिका, छावनी परिषद्, नगरक्षेत्र एव अधिसूचित क्षेत्र,

(ब) वे सभी क्षेत्र जो निम्नलिखित मापदण्डों को पूरा करते है।

(i) न्यूनतम 5,000 जनसंख्या हो।

(ii) काम करने वाले पुरुषों की जनसंख्या का कम से कम 75 प्रतिशत गैर कृषि कार्यो मे कार्यरत हो।

(iii) प्रति वर्ग कि0मी0 में कम से कम जनसंख्या का घनत्व 400 व्यक्ति हो (या एक हजार जन-संख्या प्रति वर्ग मील)

एक स्थान को नगर घोषित करने के लिए सम्बद्ध कृषि कार्य-कलापों, जैसे मछली पकडना, लट्ठे काटना इत्यादि को 1981 की जनगणना में कृषि सम्बन्धी कार्य-कलाप मानकर, गैर कृषि क्षेत्र मे कार्यरत पुरुषों का अनुपात कुल कार्यरत पुरुषों से निकाला गया है।

2. नगर समूह

1971 की जनगणना के अनुसार नगर समूह की संकल्पना को 1981 में भी अपनाया गया है। प्रायः नगरों की वृद्धि शहरों या नगरों की सांविधिक सीमाओं को पार कर जाती है। विशाल रेलवे कालोनियाँ, विश्वविद्यालय परिसर,

बन्दरगाह क्षेत्र, औद्योगिक क्षेत्र आदि नगर सीमा से बाहर आ जाते हैं परन्तु उनकी लगातार वृद्धि नगर के साथ होती है। यह अपवृद्धियां स्वयं में अलग नगर होने के योग्य हो या न हो परन्तु ये नगरीय क्षेत्र माने जाने योग्य है ऐसे नगर अपनी अपवृद्धियों के क्षेत्र के साथ साथ एक नगरीय क्षेत्र माने गये है और इसे नगर समूह का नाम दिया गया है। एक "नगर समूह" निम्नलिखित से बन सकता है :

(i) एक शहर लगातार वृद्धि सहित ("अपवृद्धि" का वह भाग जो सांविधिक नगर सीमाओं से बाहर हो परन्तु लगा हुआ ग्राम या ग्रामों की सीमाओं में आता हो,)

(ii) एक नगर समतुल्य अपवृद्धि के साथ दो या दो से अधिक आपस मे लगे नगर अपनी अपवृद्धियो के साथ जैसा कि (i) मे है या—

(iii) एक शहर और एक या एक से अधिक लगे हुये नगर अपनी अपवृद्धियो के साथ जो लगातार क्रम मे फैले हो।

3. जनगणना मकान

जनगणना मकान एक भवन है या भवन का वह भाग है जिसका अलग से मुख्य प्रवेश द्वार रास्ते या साझे के बरामदे या जीने इत्यादि से है तथा जिसका उपयोग एक अलग इकाई की तरह होता है या होता हुआ माना जाता है। यह खाली हो सकता है या इसका उपयोग निवास के लिए या गैर-आवासीय उपयोग में या दोनों ही प्रकार के उपयोग में आ सकता है।

4. परिवार

परिवार ऐसे व्यक्तियो के समूह को कहते है जो सामान्यत: एक साथ रहते हों और यदि काम की आवश्यकता उन्हे मजबूर न करे, तो एक ही रसोई में खाना खाते हों। परिवार ऐसे व्यक्तियों का हो सकता है जिनका आपस मे रक्त सम्बन्ध हो अथवा असम्बन्धित हो या उसमे दोनों प्रकार के व्यक्ति हो। असम्बन्धित व्यक्तियो के परिवार के उदाहरण है, बोर्डिंग हाउस, मैस, होटल, आवासीय, होस्टल, उद्धार गृह, जेल, आश्रम आदि। ऐसे परिवार संस्थागत परिवार कहे जाते है। परिवार एक व्यक्ति का, दो व्यक्तियों का और अनेक व्यक्तियो का हो सकता है। जनगणना के लिए इस प्रकार प्रत्येक इकाई को परिवार समझा गया है।

5. अनुसूचित जाति/अनुसूचित जनजाति

उस व्यक्ति की गणना अनुसूचित जाति या जनजाति मे की गई है जिसकी जाति या जनजाति राज्य की अनुसूचित जातियो और जनजातियों की सूची मे सम्मिलित है, अनुसूचित जातियाँ केवल हिन्दू और सिख धर्म के मानने वाले ही हो सकते है। अनुसूचित जनजाति का व्यक्ति किसी भी धर्म का मानने वाला हो सकता है।

6. साक्षर

वह व्यक्ति जो किसी भाषा मे समझ के साथ लिख और पढ सकता है, साक्षर माना गया है। वह व्यक्ति जो सिर्फ पढ सकता है लेकिन लिख नही सकता, साक्षर नही माना गया है साक्षर होने के लिए आवश्यक नही है कि सम्बन्धित व्यक्ति के औपचारिक रूप में शिक्षा प्राप्त की हो या कोई अन्य परीक्षा उत्तीर्ण की हो।

7. काम करने वाले

1981 की जनगणना में एक व्यक्ति की आर्थिक स्थिति को इस प्रकार वर्गीकृत किया गया है—

(i) मुख्यत: काम करने वाला

(ii) सीमान्तिक काम करने वाला

(iii) काम न करने वाला

1961 और 1971 की जनगणनाओ में काम करने वाला और काम न करने वालों के द्विभाजन को 1981 की जनगणना मे समाप्त कर दिया गया है और एक वर्ष के सन्दर्भ मे समय उपयोग मापदण्ड को अपनाया गया है । वह व्यक्ति जो वर्ष के अधिकाश समय मे आर्थिक कार्य-कलापो मे कार्यरत रहा हो (कम से कम 133 दिन) उसे मुख्यत: काम करने वाला माना गया है जबकि वे व्यक्ति जिन्होने विगत वर्ष में कुछ ही समय काम किया हो, परन्तु वर्ष के अधिकाश समय में काम न किया हो, उन्हें सीमान्तिक काम करने वाला माना गया है । वे व्यक्ति जिन्होंने पिछले सन्दर्भ वर्ष के दौरान कुछ भी काम न किया हो, उसे काम न करने वाला माना गया है ।

किसी आर्थिक उत्पादन के कार्य-कलापों में भाग लेने को "कार्य" परिभाषित किया गया है। यह भाग शारीरिक या मानसिक या दोनों प्रकार का हो सकता है । काम मे केवल शारीरिक काम करना ही नही आता है वरन् काम का प्रभावी पर्यवेक्षण और निदेशन भी शामिल है।

8. काश्तकार

काश्तकार वह व्यक्ति माना गया है जो कि अकेला या परिवार कार्यकर्त्ता के रूप में अपनी स्वयं की जमीन, सरकारी पट्टे पर प्राप्त या किसी दूसरे व्यक्ति या संस्था से बटाई या किराये पर ली गई अथवा अन्य प्रकार से प्राप्त जमीन पर खेती करता है । खेती करने मे निदेशन और देख रेख भी सम्मिलित है । खाद्यान्न जैसे गेहूं, धान, ज्वार, बाजरा, रागी इत्यादि, और अन्य फसले जैसे गन्ना, मूंगफली, टैपियोका आदि तथा दाले, कच्चा जूट और अन्य इसी प्रकार रेशों की फसलें कपास इत्यादि उत्पादन के लिए जोताई बोवाई एवं कटाई को काश्तकारी माना गया है। परन्तु फल और सब्जी उगाना, बागवानी या चाय, काफी, रबर इत्यादि के पेड़-पौधे लगाना इसमें सम्मिलित नही है।

9. खेतिहर मजदूर

जो व्यक्ति नकद या जिन्स के रूप मे मजदूरी लेकर किसी दूसरे व्यक्ति के खेत में काम करता है। वह खेतिहर मजदूर कहलाता है। उसे खेती में लाभ हानि से कोई संबंध नहीं होता है, वह केवल दूसरो के खेत में मजदूरी करता है ।

10. पारिवारिक उद्योग

पारिवारिक उद्योग वह उद्योग है जो परिवार के मुखिया द्वारा स्वयं और मुख्यत: परिवार के अन्य सदस्यों द्वारा घर पर या ग्रामीण क्षेत्रों मे गाव की सीमा के अन्तर्गत और नगरीय क्षेत्रों मे उस मकान के अन्दर या अहाते मे जिसमे परिवार रहता है, चलाया जाता है । मुखिया को सम्मिलित करके परिवारिक उद्योग में अधिकतर कार्यकर्ता परिवार के होने चाहिये। उद्योग इस पैमाने पर नही होना चाहिए, कि भारतीय कारखाना अधिनियम के अधीन रजिस्टर्ड हो या होने योग्य हो ।

उद्योग से आशय किसी वस्तु का उत्पादन, संसाधन या मरम्मत से होता है, जैसे हथ-करघा से बुनाई, रंगाई, बढ़ई गीरी, बीड़ी बनाना, मिट्टी के बर्तन बनाना, साइकिल की मरम्मत, लोहार गीरी, सिलाई आदि।

11. अन्य काम करने वाले

काश्तकार, खेतिहर मजदूर या पारिवारिक उद्योग में कार्यरत व्यक्तियों को छोड़कर सभी काम करने वाले इस वर्ग में आते है । इस वर्ग में कारखाने और बागवानी में काम करने वाले, सरकारी कर्मचारी, निगम के कर्मचारी, अध्यापक, पुजारी, मनोरंजन करने वाले व्यापारी, वाणिज्य, व्यवसाय, परिवहन, खनन निर्माण का काम करने वाले आदि व्यक्ति आते है ।

ब—ग्राम निदेशिका

जैसा कि इसके शीर्षक से संकेत मिलता है ग्राम निदेशिका में ग्रामीण क्षेत्रों से सम्बन्धित सूचनाएँ प्रस्तुत की गई है। ग्राम निदेशिका प्रत्येक तहसील के लिए पृथक क्रम मे बनाई गई है, जिसमें तहसील के ग्रामों को लोकेशन कोड के क्रम में क्रमबद्ध किया गया है। प्रत्येक तहसील की ग्राम निदेशिका के आरम्भ मे ग्रामों की सूची दी गई है, जिसमें ग्रामों के नाम उनके कोड नम्बरो के साथ हिन्दी/अंग्रेजी वर्णानुक्रम के अनुसार दिए गए हैं।

वह ग्राम जो रूपेण नगरपालिका, नगर क्षेत्रों एवं छावनियों में मिलाए गए हैं तथा तहसील के क्षेत्राधिकार सूची के अन्तर्गत नहीं हैं, उन्हें ग्राम निदेशिका में स्थान नहीं दिया गया है।

यद्यपि वे ग्राम जिन्हें नगर समूह या नगर की "अपवृद्धि" माना गया है, ग्राम निदेशिका में सूची बद्ध है, परन्तु ग्राम निदेशिका में इन ग्रामों के आगे आँकड़े नही दिए गए है। यह तथ्य कि एक ग्राम एक नगर की अपवृद्धि है उस ग्राम के नाम के सम्मुख इंगित किया गया है। ऐसे समस्त ग्राम प्राथमिक जनगणा सार मे बिना उनके आँकड़े प्रस्तुत किये प्रतिसन्दर्भ के लिए सूचीबद्ध किये गए है। गैर आबाद या जनशून्य ग्रामो को सूचीबद्ध तो किया गया है, परन्तु ग्रामो के क्षेत्रफल को छोड़कर ग्राम निदेशिका मे अन्य सूचनाए नही दी गई हैं। ऐसे ग्रामों के आगे उनका गैर आबाद या जनशून्य होना इंगित किया गया हैं।

ग्राम निदेशिका में ग्राम के विषय में आधारिक सूचनाएं दी गई हैं। इन आँकड़ों को निम्न श्रेणियों मे वर्गीकृत किया गया है।

1—जनसंख्या एवं परिवार (स्तम्भ 4)

2—सुविधाएं (स्तम्भ 5 से 10)

3—अवस्थापना सूचनाए (स्तम्भ 11 से 14 एवं 20)

4—भूमि उपयोग आँकडे (स्तम्भ 3 और 15-19)

1—जनसंख्या एवं परिवार

1981 की जनगणना के अनुसार प्रत्येक ग्राम के लिए स्तम्भ 4 में, 1 मार्च 1981 के सूर्योदय की जनसंख्या को दिया गया है। परिवारों की सख्या कोष्ठको में दी गई है।

2—सुविधाएं

यदि गाँव में कोई सुविधा उपलब्ध है, तो इस सुविधा की किस्म को कोड के द्वारा दर्शाया गया है। यदि सुविधा उपलब्ध नहीं है तो डैस लगाया गया है तथा उस स्थान की दूरी को जहाँ सुविधा उपलब्ध है, कोष्ठक में दिया गया है। आँकड़ो को एकत्र करने और प्रस्तुत करने की सुविधाओं के लिए स्थानों की दूरियो के तीन परिसर बनाये गये हैं। ये परिसर है—(अ) पाँच कि० मी० से कम को (–5) से इंगित किया गया है, (ब) 5-10 कि० मी० को (5-10) से और (स) 10 कि० मी० और इससे अधिक (10+) से।

उपलब्ध सुविधाओ के लिये प्रयोग किये गये कोडो की व्याख्या निम्न अनुच्छेदों में की गई है :—

(i) शैक्षिक सुविधाएं (स्तम्भ 5)

ग्राम में उपलब्ध शैक्षिक संस्थाओ की किस्म को निम्नलिखित कोडों द्वारा दिखाया गया है। इस प्रकार प्रत्येक संस्थाओ की संख्या कोष्ठक में दी गई है :

प्राइमरी या प्रारम्भिक स्कूल, नर्सरी स्कूल, बाल विहार, पूर्व-आधारिक, पूर्व प्राइमरी, जूनियर आधारिक	P
सीनियर बेसिक स्कूल, जूनियर हाई स्कूल, मिडिल स्कूल	M
मैट्रिकुलेशन या सेकेण्डरी	H
हायर सेकेण्डरी, इण्टरमीडिएट कालेज, पूर्व विश्वविद्यालय	PUC
कालेज स्नातक स्तर या उससे ऊपर	C
औद्योगिक स्कूल	I

प्रशिक्षण स्कूल	Tr
प्रौढ़ साक्षरता कक्षा/केन्द्र	AC
अन्य शैक्षिक संस्थाए	O

(ii) **चिकित्सा सुविधाएं (स्तम्भ 6)**

ग्राम मे उपलब्ध चिकित्सा सुविधाओ को निम्न कोडो द्वारा दिया गया है। ग्रामो मे स्थित ऐसी संस्थाओ या इस प्रकार की सेवा करने वालो की सख्या कोष्ठक मे दी गई है।

चिकित्सालय	H
मातृ एव बाल कल्याण केन्द्र	MCW
प्रसूति गृह	MH
बाल-कल्याण केन्द्र	CWC
प्राथमिक स्वास्थ्य केन्द्र	PHC
स्वास्थ्य केन्द्र	HC
प्राथमिक स्वास्थ्य उप-केन्द्र	PHS
औषधालय	D
परिवार कल्याण कन्द्र	FPC
क्षयरोग चिकित्सालय	TB
उपचार गृह	NH
रजिस्टर्ड प्राइवेट चिकित्सक	RP
आर्थिक सहायता प्राप्त चिकित्सक	SMP
सामुदायिक स्वास्थ्य कर्मचारी	CHW
अन्य	O

(iii) **पीने का पानी (स्तम्भ 7)**

ग्राम मे उपलब्ध पीने योग्य पानी की आपूर्ति :—

स्रोतों को निम्न कोडो से दिखाया गया है :—

नल का पानी	T
कुएं का पानी	W
तालाब का पानी	TK
नलकूप का पानी	TW
हैण्ड पम्प	HP
नदी का पानी	R
झरने का पानी	F
नहर का पानी	C
झील का पानी	L
स्रोत का पानी	S
पहाडी नालो का पानी	N
अन्य	O
सूचना अनुपलब्ध	NA

(iv) **डाक व तार (स्तम्भ** 8)

ग्राम मे उपलब्ध डाक व तार सुविधाओ को निम्न कोडो द्वारा दिखाया गया है :

डाक घर	PO
डाक व तार घर	PTO
तार घर	TO
टेलीफोन	Phone

(v) **बाजार के दिन (स्तम्भ** 9)

यदि बाजार सप्ताह मे एक दिन या सप्ताह मे दो दिन लगती है, तो जिस दिन या दिनों मे यह बाजार लगती है उस दिन या दिनो को लिखा गया है। दिनों के नाम रवि, सोम, मगल, बुध, गुरु, शुक्र और शनि से प्रदर्शित किए गए है। यदि गॉव में बाजार पाक्षिक या माहवार लगती है, तो उसे भी दिया गया है तथा इसे माहवार/पाक्षिक लिख कर स्पष्ट किया गया है।

(vi) **संचार (स्तम** 10)

यदि गॉव मे बस या रेलवे स्टेशन है या जल-मार्गो द्वारा आने जाने की सुविधाएं उपलब्ध है तो गॉवो मे उपलब्ध इन सुविधाओ के लिए निम्न कोडों का प्रयोग किया गया हे :—

बस	BS
रेलवे स्टेशन	RS
जल मार्ग नदी, नहर, अप्रवाही जल आदि	NW

3—**अवस्थापना सूचनाएं इत्यादि**

(i) **गांव में जाने के लिए मार्ग (स्तम्भ** 11)

गॉव के लिए जाने वाले मार्गो को निम्न कोडो द्वारा दिखाया गया है :

पक्की सड़क	PR
कच्ची सड़क	KR
नाव योग्य नदी, नहर	NR

(ii) **निकटतम नगर (स्तम्भ** 12)

ग्राम से निकटतम स्थित नगर का नाम दिया गया है और इसकी दूरी को कोष्ठक मे कि0 मी0 मे दिखाया गया है।

(iii) **विद्युत आपूर्ति (स्तम्भ** 13)

ग्राम मे विद्युत आपूर्ति की उपलब्धता को निम्न कोडों द्वारा दिखाया गया है :

घरेलू प्रयोजनो के लिए विद्युत	ED
कृषि कार्य हेतु विद्युत	EAG
अन्य प्रयोजनो जैसे औद्योगिक व्यावसायिक आदि के लिए विद्युत	EO
उपर्युक्त सभी उपभोग हेतु विद्युत	EA

(iv) **मुख्य खाद्यान्न (स्तम्भ** 14)

इसमे वर्ष के मुख्य भाग मे मुख्य रूप से प्रयोग किए जाने वाले खाद्यान्नों को दिया गया है।

(v) **अभ्युक्ति (स्तम्भ** 20)

इस स्तम्भ मे निम्नलिखित मदो की सूचनाए दी गयी हैं तथा उन्हे प्रत्येक के आगे लिखे गए कोड से दिखाया गया है।

(क) गाँव में जाने वाले समाचार पत्रों की संख्या N

(ख) गाँव मे उपलब्ध मोटर साइकिल/स्कूटर M

(ग) गाँव मे उपलब्ध कार/जीप C

(घ) गाँव मे उपलब्ध ट्रैक्टर T

(ङ) मंदिर शब्द महत्वपूर्ण मदिरो के लिए लिखा गया है, अन्य महत्वपूर्ण स्थानो के नाम दिए गए हैं। प्रत्येक मद मे संख्या कोड के बाद लिखी गई है। उदाहरणार्थ N-32 यह बताता है कि गाँव में समाचार-पत्रो की 32 प्रतियाँ आती है।

4—भूमि उपयोग सम्बन्धी आँकड़े

(i) **गाँव का क्षेत्र (स्तम्भ 3)**

गाँव का क्षेत्र गाँव अभिलेखों के आधार पर है।

(ii) **भूमि उपयोग वर्गीकरण**

भूमि उपयोग सम्बन्धी आँकड़ो का मानक वर्गीकरण निम्नलिखित है :

1. वन
2. कृषि हेतु अनुपलब्ध
   - 2.1 कृषि के अतिरिक्त अन्य उपयोग मे लाई गई भूमि।
   - 2 2 बंजर एवं कृषि अयोग्य भूमि।
3. पड़त को छोडकर अन्य न जोती गयी भूमि।
   - 3 1 स्थाई और अन्य चरागाह
   - 3 2 विविध वृक्षो एवं उद्यानो मे क्षेत्र जो कि शुद्ध बोये गये क्षेत्र मे सम्मिलित नही है।
   - 3.3 कृषि योग्य बंजर भूमि।
4. पड़त
   - 4.1 वर्तमान पड़त
   - 4.2 अन्य पड़त
5. बोया गया वास्तविक क्षेत्र

ग्राम निदेशिका मे भूमि उपयोग आँकडों को मानक वर्गीकरण में प्रस्तुत नही किया गया है। यद्यपि वर्गीकरण की एक दूसरे से पहचान निम्नलिखित से की जा सकती है .

ग्राम निर्देशनी	मानक वर्गीकरण
	(वर्ग के क्रम के साथ)
1 वन (स्तम्भ 15)	वन (1)
2 स्रोत से सिंचित स्तम्भ (16)	वास्तविक बोया गया क्षेत्र (5)
3 असिंचित (स्तम्भ 17)	पडत भूमि (4 1, 4 2)
4 कृषि योग्य बंजर भूमि (स्तम्भ 18)	1 स्थाई एव अन्य चरागाह (3 1)
	2 विविध वृक्षो एव उद्यानो के अन्तर्गत क्षेत्र जो शुद्ध बोये गये क्षेत्र मे सम्मिलित नही है (3 2)
	3. कृषि योग्य बजर भूमि (3 3)

5. कृषि हेतु अनुपलब्ध भूमि (स्तम्भ 19)

1 कृषि के अतिरिक्त अन्य उपयोग मे लाई गई भूमि (2 1)

2. बजर एवं कृषि के अयोग्य भूमि (2 2)

(iii) **सिंचाई के स्रोत (स्तम्भ 16)**

वास्तविक सिंचित क्षेत्र के सिंचाई स्रोतो को निम्न कोडो द्वारा दिया गया है :

सरकारी नहर	GC
कुआँ (बिना विद्युत)	W
निजी नहर	PC
कुआँ (विद्युतमय)	WE
नलकूप (बिना विद्युत)	TW
नलकूप (विद्युतमय)	TWE
तालाब	TK
नदी	R
झील	L
झरना	S
अन्य	O
योग	T

स--नगर निदेशिका

नगर निदेशिका में जिले के सभी नगर दिए गए है। नगरो को अग्रेजी वर्णानुक्रम मे रखा गया है। आँकडे सात क्रमाकित विवरणिकाओ i से iv, और vi से दिए गए है।

नगरो को सूची बद्ध करने के लिए निम्न पद्धति अपनाई गई है।

(i) वे सभी नगर जिसकी सांविधिक प्रास्थिति स्पष्ट है, और जो नगर समूह के भाग नही है, उन्हे नगरो की वर्णानुक्रम सूची मे एक बार सूची बद्ध किया गया है।

(ii) सभी स्वतन्त्र सांविधिक प्रास्थिति वाले नगरो को जो नगर समूह के भाग नही है, दो बार सूची बद्ध किया गया है। एक बार वर्णानुक्रम नगरो की सूची मे तथा दूसरी बार सम्बन्धित नगर समूह के मुख्य नगर के अन्तर्गत यद्यपि आकड़े केवल मुख्य नगर के अन्तर्गत ही दिये गए है। वर्णानुक्रम नगर की सूची के अन्तर्गत ऐसे नगरो के आगे एक टिप्पणी दी गयी है कि वे किस "नगर समूह" के भाग है।

(iii) नगर की अपवृद्धियाँ जो स्वयं मे पूर्ण नगर नही मानी गई है, उन्हे निदेशिका के मुख्य भाग मे नही किया गया है। मुख्य नगर के अन्तर्गत ऐसी अपवृद्धियो से सम्बन्धित आँकडो को मुख्य नगर मे शामिल किया गया है तथा इसकी व्याख्या पाद-टिप्पणी मे कर दी गयी है।

(iv) जनगणना नगरो को भी निदेशिका के मुख्य भाग मे सूची बद्ध किया गया है। यह वे नगर है जो सांविधिक प्रास्थिति के नही है परन्तु जनगणना प्रयोजन के लिए इन्हे नगर माना गया है।

नगर निदेशिका मे प्रयोग की गई महत्वपूर्ण सकल्पनाओ की व्याख्या निम्न अनुच्छेदो मे की गयी है.

नगर की श्रेणी. (विवरण I स्तम्भ 2)

जनसख्या आकार के अनुसार नगरो को निम्नलिखित छः श्रेणियो मे वर्गीकृत किया गया है.

जनसंख्या	श्रेणी
100,000 और अधिक	I
50,000—99,999	II
20,000—49,999	III
10,000—19,999	IV
5,000—9,999	V
नीचे 5,000	VI

नागरिक प्रशासन (**विवरण** 1 **स्तम्भ** 2)

नगर की नागरिक प्रशासन प्रास्थिति को निम्न कोडों द्वारा दिया गया है :

नगर महापालिका	न0 म0 पा0
नगर पालिका	न0 पा0
छावनी बोर्ड छावनी	छा0 प0
अधिसूचित क्षेत्र अधिसूचित क्षेत्र समिति अधिसूचित समिति	अधि0 क्षेत्र स0
नगर क्षेत्र समिति	न0 क्षेत्र0 स0
जनगणना नगर	ज0 न0

सड़कों की लम्बाई (**विवरण** IV **स्तम्भ** 6)

प्रत्येक शहर की कुल सडकों की लम्बाई निम्न कोडो द्वारा की गयी है :

पक्की सड़क	PR
कच्ची सडक	KR

मल निस्तारण पद्धति (**विवरण** IV **और** IV **अ स्तम्भ** 7)

मल निस्तारण एव नालियों की प्रणाली निम्न कोडों द्वारा दी गई है :

मल निर्यास	S
खुली नालियाँ	OSD
खुली नालियो वाला बाक्स	BSD
बन्द नालियाँ	SD
हौदी प्रणाली	CD
गड्ढा प्रणाली	PT

दो पद्धतियो को महत्व के क्रमानुसार कोड द्वारा दर्शाया गया है ।

मल निस्तारण पद्धतियों (**विवरणिका** IV **एवं** IV **अ स्तम्भ** 11,12)

मल निस्तारण की विभिन्न पद्धतियों को निम्न कोडों द्वारा अकित किया गया है :

शिरोभार (सिर पर लादना)	HL
टोकरियाँ	B
पहियादार ठेला	WB
सैप्टिक टैंक शौचालय	ST
मल निस्तार	S

नगर में दो पद्धतियों को उनकी महत्त्व के अनुसार एक के बाद दूसरी पद्धति को कोडों द्वारा दिया गया है ।

संरक्षित जल आपूर्ति (विवरण IV स्तम्भ 12 एवं 13 जल आपूर्ति)

सरक्षित जल आपूर्ति की पद्धतियाँ/स्रोतों के लिए निम्न कोडों का प्रयोग किया गया है :

(अ) संचयन पद्धति	(स्तम्भ 13)
उपरला टैंक	OHT
सर्विस जलाशय	SR
नदी से छानकर	IG
संछिद्र पम्पिग पद्धति	BWP
प्रेशर टैंक	PT
(ब) जल-आपूर्ति के स्रोत	(स्तम्भ 12)
नलकूप/हैण्ड पम्प का पानी	TW
नल का पानी	T
कुए का पानी	W
टैंक का पानी	TK

अग्नि शामक सुविधाएं (विवरण IV स्तम्भ 14)

यदि नगर मे ही अग्नि शामक सेवाए उपलब्ध है, तो 'हाँ' लिखा गया है। यदि यह सेवाए नगर मे उपलब्ध न होकर जिले मे अन्यत्र उपलब्ध है, तो निकटतम स्थान का नाम लिखा गया है। यदि यह सेवा उस जिले मे उपलब्ध नही है, तो उस निकटतम जिले का नाम दिया गया है, जहाँ यह सेवा उपलब्ध है।

चिकित्सा सेवाएं (विवरण V स्तम्भ 4 एवं 5)

चिकित्सा सुविधाओं के लिए निम्नलिखित कोडों का प्रयोग किया गया है :

चिकित्सालय	H
औषधालय	D
स्वास्थ्य केन्द्र	HC
परिवार नियोजन केन्द्र	FC
टी0 बी0 क्लीनिक	TB
उपचार गृह	NH
अन्य	O

उपर्युक्त वर्गीकरण में चिकित्सा संस्थाओं की किस्म दी गयी है, परन्तु यह वर्गीकरण इस पर प्रकाश नही डालता कि इन सस्थाओं मे किस चिकित्सा पद्धति से इलाज होता है। विभिन्न चिकित्सा पद्धतियो के अनुसार निम्न कोडो से इन सस्थाओं को वर्गीकृत किया गया है :

आयुर्वेदिक	A
यूनानी	U
होम्योपैथिक	Hom

यदि उपर्युक्त कोडों मे से कोई नही दिया गया है तो चिकित्सा की एलोपैथिक पद्धति को दर्शाता है।

चिकित्सा पद्धति और संस्थाओ की संख्या चिकित्सा संस्थाओ को प्रदर्शित करने वाले कोड के साथ दी गई है। उदाहरण के लिए कोड (A=1–2) एक आयुर्वेदिक और दो एलोपैथिक चिकित्सालय बताता है।

शैक्षिक सुविधाएं विवरण V **स्तम्भ** 6-9)

(i) कला, विज्ञान और वाणिज्य महाविद्यालय जो स्नातक स्तर या उससे ऊपर शिक्षा प्रदान करते है, उनके निम्न कोड दिए गए हैं :

केवल कला	A
केवल विज्ञान	S
केवल कला एवं विज्ञान	AS
केवल वाणिज्य	C
केवल कला एवं वाणिज्य	AC
सभी सम्मिलित वर्गो कला; विज्ञान और वाणिज्य के लिए	ASC
विधि	L

(ii) मान्यता प्राप्त टाइप एवं आशुलिपि सीखने की संस्थाओं और अन्य व्यावसायिक सस्थाओ को निम्न कोडों द्वारा दिया गया है :

आशुलिपि	SH
टंकण	Type
आशुलिपि एव टंकण	Sh. Type
अन्य	O

(iii) **चिकित्सा, इंजीनियर महाविद्यालयों और प्रौद्योगिक संस्थान :** प्रत्येक किस्म के संस्थानों की संख्या सम्बन्धित स्तम्भ में सख्याओ के साथ दी गई है।

यदि एक मे अधिक शैक्षिक संस्थान है तो उनकी संख्या कोष्ठको में कोडों के साथ दर्शायी गई है।

यदि नगर में शैक्षिक सुविधा उपलब्ध नहीं है तो उसके निकटतम उस स्थान का नाम दिया है, जहाँ यह सुविधा उपलब्ध है, या यदि यह सुविधा जिले के बाहर दूसरे जिले में उपलब्ध है तो उसका नाम दिया गया है। जिस स्थान में यह सुविधा उपलब्ध है उस स्थान से नगर की दूरी को कोष्ठक मे कि0 मी0 में दिखाया गया है।

अध्ययन कक्ष सहित सार्वजनिक पुस्तकालय (विवरण V **स्तम्भ** 20)

इन सुविधाओं को निम्न कोडों द्वारा दर्शाया गया है :

सार्वजनिक पुस्तकालय	PL
अध्ययन कक्ष	RR

DISTRICT CENSUS HANDBOOK

District Census Handbook is being brought out in two volumes—Part A and Part B for each district separately. The part 'A' volume consists of village and town directories giving basic information relating to infra-structure and amenities and total population of each village and town as thrown up by 1981 census. The non-census information relates to the year 1979-80/1980-81, making it almost synchronous with the 1981 population census. Part 'B' volume presents primary census data, known as in census Jargon as 'Primary Census Abstract' (PCA) for each village and town. The PCA gives total population with scheduled castes/scheduled tribes, literates, main workers by main categories, marginal workers and non-workers breakup. It is important for the readers to acquaint themselves with census concepts of general importance and the scope of village and town directories as have been discussed under separate heads namely : (a) Census Concepts (b) Village Directory (c) Town Directory.

A—CENSUS CONCEPTS

1 Rural and Urban Areas

The census data are presented by rural and urban areas. A rural area is non-urban consisting of revenue villages with well defined boundaries which is the smallest unit in the hierarchy of administrative units. It may comprise of several hamlets. Yet, it is considered one unit for the persentation of data. Habitations in forest areas are also considered as villages and each forest range officer's beat is considered as one forest village.

Urban areas have been especially defined for the purpose of population census. The definition is treated with some flexibility with a view to accommodating minor variation for meeting the exigency of the situation. An urban unit has been defined as follows :

(a) All places with a municipalty corporation, or cantonment board or notified/town area ;

(b) All other places which satisfied the following criteria :

(i) A minimum population of 5,000;

(ii) At least 75% of the male working population engaged in non-agricultural acitivity;

(iii) A population of at least 400 per sq. km. (or one thousand per sq. mile).

Allied agricultural activities such as fishing, logging etc. have been considered agricultural in 1981 census for determining the proportion of engagement of male population in non-agricultural activities for the purpose of declaring a place a town.

2 Urban Agglomeration

The concept of Urban Agglomeration of the 1971 is also adopted for 1981 census. Very often the growth of towns over-lapped the statutory limits of the city or town. Large railway colonies, university campuses-port areas, industrial areas etc. came up out side the limits of the town but they form continuous growth with the town. These outgrowths may or may not by themselves qualify to be treated as separate towns but these

outgrowths deserve to be treated as urban areas. Such a town with their outgrowth areas is treated as one urban unit and called 'Urban Agglomeration' and Urban Agglomeration may constitute :

(i) A city with continuous outgrowths, (the part of outgrowth being outside the statutory limits but falling within the boundaries of the adjoining village or villages),

(ii) One town with similar outgrowth or two or more adjoining towns with their outgrowths as in (i); or

(iii) A city and one or more adjoining towns with their outgrowths all of which form a continuous spread.

3. Census House

A 'census house' is a building or a part of a building having a separate main entrance from the road or common courtyard or staircase etc., used recognised as a separate unit. It may be vacant or occupied. It may be used for residential or non-residential purpose or both.

4. Household

A household is a group of persons who commonly live together and who take their meals from a common kitchen unless the exigency of work prevents then from doing so. There may be a household of persons related by blood or unrelated persons or having a mix of both. Examples of unrelated households are boarding houses, messes, hostels, residential hotels, rescue homes, jails, *ashrams* etc. These are called institutional households. They may be one-member household, two member households or multi-member households. For census purpose, each one of these types is regarded as an household.

5. Scheduled Castes/Scheduled Tribes

A person has been returned as belonging to a scheduled caste or scheduled tribe if caste or tribe to which he belongs is included in the scheduled of the state. Scheduled caste can belong to Hindu or Sikh religion. However, a person belonging to scheduled tribe can profess any religion.

6. Literates

A person who can both read and write with understanding in any language is to be taken as literate. A person who can merely read but cannot write, is not a literate. It is not necessary that a person who is literate should have received any formal education or should have passed any minimum educational standard.

7. Workers

In 1981 Census, the economic status of a person has been classified as ;

(i) Main worker

(ii) Marginal worker

(iii) Non-worker

The dichotomy of workers and non-workers of 1961 and 1971 Census has been discarded in 1981 Census and time disposition criterion in economic activity with one year reference period is adopted. A person who has engaged himself in economic activity for major part of the year (at least 183 days) is considered as main

worker while those who have worked in for some time during the last year but not major part of the year have been treated as marginal worker. Those who have not worked at all during the one year reference period are non-workers.

Work has been defined as participation in any economically productive activity. Such participation may be physical or mental in nature. Work involves not only actual work but also effective Supervision and direction of work.

8. Cultivator:

A person is considered a cultivator if he has engaged in cultivation as a single worker or family worker of land owned or held from Govt., or held from private persons or institutions for payment in money, kind or share Cultivation includes supervision or direction of cultivation.

Cultivation involves ploughing, sowing and harvesting and production of cereals and millet crops and other crops such as sugar cane, ground nuts, tapioca etc. and pulses, raw jute and kindered fibre crops, cotton etc. and does not include fruit and vegetable growing or keeping of orchards or groves or working on plantation like tea, coffee, rubber etc.

9. Agricultural Labourer :

A person who works in another person's land for wages in money, kind or share should be regarded as an agricultural labourer. He does not have a risk in the cultivation but merely works in another person's land for wages.

10. Household Industry :

Household Industry is defined as an industry conducted by the head of the household himself/herself and or by the members of the household at home or within the precincts of the house where the household lives in urban areas. The larger proportion of workers in a household industry should consist of members of the household including the head. The industry should not be run on the scale of a registered factory which would qualify or has to be registered under the Indian Factories Act.

Industry implies production, processing, servicing or repair of articles or goods such as handloom weaving, dyeing, carpentry, *bidi* rolling, pottery manufacture, bicycle repairing, blacksmithy, tailoring etc.

11. Other Workers :

All workers, who are not cultivators or agricultural labourers or engaged in Household Industry are treated as other workers. This category covers factory and plantation workers, Government servants, Municipal employee, teachers, priests, entertainment artists, workers engaged in trade, commerce, business. transport, mining, construction etc.

B—VILLAGE DIRECTORY

The village directory as the title connotes presents information pertaining to rural areas. The directory of villages is presented for each tahsil in a separate series with the villages arranged in ascending order of the location code serials. The village directory of each tahsil is preceded by a list of villages in which the villages are indexed by Hindi/English alphabets with their location code numbers.

The villages which have been wholly merged in Municipal Boards. Town areas or contonments are not borne on the jurisdictional list of tahsils and consequently they are not covered in the village directory.

However, the villages treated as an outgrowth of an Urban Agglomeration or town are listed in the village directory but no data are presented against the name of these villages in the village directory. The fact that a village is an outgrowth of a town is indicated against the name of such a village. All these villages are listed in the Primary Census Abstract (rural) without presenting their data for providing cross references. The uninhabited or depopulated villages are listed without giving village directory information, except the area of the villages. A note against such a village indicates the state of its being depopulated or uninhabited.

The village directory brings out basic information about a village. These data can be classified into the following categories :

1.	Population and households	Col. 4
2.	Amenities	Cols. 5 to 10
3.	Other infra-structural facilities etc.	Cols. 11 to 14 and 20
4.	Landuse data	Cols. 3 and 15—19

1. Population and Households :

The population of each village as of sun-rise of the March 1,1981 obtained from the 1981 Census is given in col. 4. The number of household is indicated within the brackets.

2. Amenities

If an amenity is available within the village, the kind of amenity available is indicated by codes If not available a dash is indicated and the distance range within which is available outside the village is given within brackets. Three ranges of distance of availability have been formed for facilitating collection and presentation of data. These ranges are : (a) below 5 Kms. indicated by (—5) (b) 5—10 Kms. indicated by (5—10) and (c) 10 Kms. and above indicated by (10+).

The codes used for depicting amenities are explained in the following paras :

(i) **Educational Amenties (Col. 5) :**

The type of educational institutions located within the village is represented by the following codes. The number of each of such an institution is given within brackets :

Primary or Elementary School, Nursery School, Kindergarden, Pre-basic, Pre-primary, Junior basic	P
Senior Basic School, Junior High School, Middle School	M
Matriculation or Secondary	H
Higher Secondary, Intermediate College, Pre-university	PUC
College graduate level & above	C
Industrial School	I
Training School	TR
Adult Literacy Class/Centre	AC
Other Educational Institutions	O

(ii) **Medical Facilities (Col. 6) :**

The availability of medical facilities within the village is indicated by the following codes. The number of institutions located within the village or serving practitioners is given within brackets.

Hospital	H
Maternity & Child Welfare Centre	MCW
Maternity Home	MH
Child Welfare Centre	CWC
Primary Health Centre	PHC
Health Centre	HC
Primary Health Sub-centre	PHS
Dispensary	D
Family Planning Centre	FPC
T. B. Clinic	TB
Nursing Home	NH
Registered Private Practitioner	RP
Subsidised Medical Practitioner —	SMP
Community Health Worker	CHW
Other	O

(iii) **Drinking Water (Col. 7) :**

The potable drinking water supply sources available within the village are denoted by the following codes :

Tap water	T
Well water	W
Tank water	TK
Tube-well water	TW
Hand Pump	HP
River water	R
Fountain	F
Canal	C
Lake	L
Spring	S
Nallah	N
Other	O
Information not available	NA

(iv) **Post & Telegraph (Col. 8) :**

The post and telegraph facilities abailable within the village are indicated by the following codes :

Post Office	PO
Post and Telegraph Office	PTO
Telegraph Office	TO
Telephone Connection	Phone

(v) **Day or Days of the Market (Col. 9) :**

If a weekly or be-weekly market is held within the village, the day or days on which it is held is indicated. The days are indicated by Sun. Mon. Tue. Wed. Thu. Fri. and Sat. A market held fortnightly or monthly in a remote village, is also given and this fact is clearly brought out by indicating monthly/fortnightly.

(vi) Communications (Col. 10) :

If a bus or railway Station is located within the village or is served by navigable water-ways, the following codes give the kind of facilities available within the village :

Bus	BS
Railway Station	RS
Navigable water way (including river, canal, back water etc.)	NW

3. Other Infrastructural Facilities, etc. :

(i) Approach to the village (Col. 11) :

The approach to the village is represented by the following codes :

Pucca Road	PR
Kachchá Road	KR
Navigable River	NR

(ii) Nearest Town (Col. 12) :

The name of the nearest town to a village is indicated and the distance is given in Kms. w thin brackets.

(iii) Power Supply (Col. 13) :

The following codes are used for the power supply available within the village :

Electricity for domestic purpose	ED
Electricity for Agriculture	EAG
Electricity for other purpose like industrial commercial etc.	EO
Electricity for all purpose listed above	EA

(iv) Staple food (Col. 14) :

The food grains used as staple food in a village for major part of the year are indicated.

(v) Remark (Col. 19) :

The following items of information are furnished in this column and are indicated by the code given against each.

(a)	Copies of the newspaper coming in the village	N
(b)	Motor cycle/Scooters available in the village	M
(c)	Cars/Jeeps available in the village	C
(d)	Tractors available in the village	T

(e) Tem. indicates temples of importance. Other places of importance are given by names. The numerical strength of each item is indicated by numerical appendage to the code. For instance, N 32 indicated 32 copies of newspaper coming in the village.

4. Landuse Data :

1. Area of the village (Col. 3)

The area of the village is based on village records.

Landuse classification :

The standard classification of landuse data are given below :

1. Forests.
2. Not available for cultivation.
   - 2.1 Lands put to non-agricultural uses.
   - 2.2 Barren and uncultivable lands.
3. Other uncultivated lands excluding fallow lands.
   - 3.1 Permanent pastures and other grazing lands.
   - 3.2 Land under miscellaneous tree crops and groves not included in the net area sown.
   - 3.3 Culturable waste.
4. Fallow lands
   - 4.1 Current fallows
   - 4.2 Other fallows
5. Net area sown :

There is a departure from the standard classification in presentation of landuse data in village directory. However, both classification are indentifiable with each other as given below :

Village Directory :	Standard Classification (with Sl. No. of category).
1. Forests (Col. 14)	Forest (1)
2. Irrigated by sources (Col. 15) plus 3. Unirrigated (Col. 16)	Net area sown (5) plus Fallow land (4.1+4.2)
4. Culturable waste (Col. 17)	1. Permanent pastures & other grazing lands (3.1) 2. Land under miscellaneous tree crops etc. (2.1) 3. Culturable wastes (3.3)
5. Area not available for cultivation	1. Land put to non-agricultural uses (2.1) 2. Barren and uncultivable land (2.2)

Irrigation by sources :

The sources of net irrigated area are represented by the following codes :

Government Canal	GC
Well (without electricity)	W
Private Canal	PC
Well (with electricity)	WE
Tube-well (without electricity)	TW

Tube-well (with electricity)	TWE
Tank	TK
River	R
Lake	L
Waterfall	WF
Others	O
Total	T

C—TOWN DIRECTORY

3. The Town Directory covers all the towns in a district. The towns are arranged by English alphabetical order. The data are presented in seven statements serially numbered I to IV, IVA, V and VI.

The following mode of listing of towns has been followed :

(i) All the towns having statutory status which are not the part of an Urban Agglomeration is listed once in the alphabetical arrangement of the towns.

(ii) All the towns which are part of an Urban Agglomeration and enjoy independent status of a statutory town are listed twice-in the alphabetical arrangement of the towns as well as under the main town of an Urban Agglomerations. However, the data are presented separately only once under the main town. In alphabetical arrangement a note is given against such towns that they are part of such and such Urban Agglomeration.

(iii) The out-growths of a town which do not qualify themselves for being treated as independent towns are not listed in the main body of the Directory. They have been explained by a foot-note to the main town and the data relating to out-growth are merged with the main town.

(iv) Census towns are also listed in the body of Directory. These are the towns which do not enjoy statutory status but are declared towns for the purpose of population census.

The important concepts used in the town directory are discussed in the following paras :

Class of town : (Statement I Col. 2) :

The towns are classified into following six groups by population size criterion :

Population	Class
100,000 and above	I
50,000—99,999	II
20,000—49,999	III
10,000—19,999	IV
5,000—9,999	V
Below 5,000	VI

Civic Administration (Statement I Col. 2) :

The civil administration status of a town is indicated by codes explained below :

Municipal Corporation/Corporation	M. Corp.
Municipal Board	M.B.
Cantonment Board, Cantonment	C.B.
Notified Area/Notified Area Committee/ Town Area Committee	N.A.C.
Census Town	C.T.

Road Length (Statement IV Col. 6) :

The total road length within each town is to be given by the following codes :

Pucca Road	PR
Kachcha Road	KR

System of sewerage (Statement IV & IVA Col. 7) :

The system of sewerage and drainage are represented by the following codes :

Sewer	S
Open surface drains	OSD
Box surface drains	BSD
Sylk drains	SD
Cesspool method	CD
Pit system	Pt.

Two systems in order of importance one following the other are indicated in codes :

Method of disposal of Night Soil (Statements IV & IVA Cols. 11,12) :

The various methods of disposal of night soil are indicated by the following codes :

Head loads	HL
Baskets	B
Wheel barrows	WB
Septic tank latrines	ST
Sewerage	S

Upto two methods in order of their importance in the town one following the other are indicated in codes.

Protected Water supply (Statement IV Cols. 12 & 13) water supply :

The following codes are used for indicating protected Water Supply system/sources.

(A)	System of storage	(Col. 13)
	Overhead tank	OHT
	Service reservoir	SR
	River infiltration gallery	IG
	Borewell Pumping System	BWP
	Pressure tank	PT
(B)	Sources of water supply	(Col. 12)
	Tube-well water/Handpump	TW
	Tap water	T
	Well water	W
	Tank water	TK

Fire fighting service (Statement IV Col. 14) :

'Yes' is recorded if fire fighting services are available within the town. In case not available within the town the name of the nearest place if in the same district or name of the nearest district if outside the district where fire fighting services are available is indicated.

Medical Facilities (Statement V Cols. 4 & 5) :

The following codes are used for representing medical facilities :

Hospital	H
Dispensary	D
Health Centre	HC
Family Planning Centre	PC
T. B. Clinic	TB
Nursing Home	NH
Others	O

The above classification gives the institutions by type but does not reflect on the system of medicine practised in these institutions. A further distinction is attempted by classifying these institutions by various systems of medicine as represented by the following codes :

Ayurvedic	A
Unani	U
Homoeopathic	HOM

If none of the above codes is given, an allopathic system of medicine is indicated.

The system of medicine practised and number of institutions are indicated within brackets appended to the code representing the type of medical institutions. For illustration code H (A—1,2) indicates one Ayurvedic hospital and two Allopathic hospitals.

Educational Facilities (Statement V Cols. 6—9):

(i) Arts, science and commerce colleges imparting education of degree level and above are represented by the following codes :

Arts only	A
Science only	S
Arts and science only	AS
Commerce only	C
Arts and commerce only	AC
Combined for all categories—arts, science and commerce	ASC
Law	L

(ii) Recognized type-writing shorthand institutions and other vocational institutes are indicated by the Codes given below :

Shorthand	SH
Type-writing	Typ
Shorthand & Type-writing	Sh Typ
Others	O

(iii) Medical, Engineering Colleges and Polytechnic : The number of each type of institutions is indicated in the relevant column by giving the number.

If there are more than one educational institutions, the number is indicated within brackets appended to the codes.

If an educational facility is not available within the town, name of the nearest place within the district or name of the district if outside the district where such a facility is available is indicated. The distance from the town of such a place is given in Kms. within brackets.

Public Libraries including Reading Rooms (Statement V Col. 20) ;

These facilities are represented by the following codes :

Public Library	PL
Reading Room	RR

ANALYTICAL NOTE

History

The early history of the district lacks authentic account for want of adequate material. As the legends have it, the district formed part of Pandavas kingdom after their shift to Ahar in Bulandshahr district from their dilapidated kingdom of Hastinapur. Certain towns in the district were once inhabited in Buddhist times. Buddhistic remains have been found in Balai Qila at Koil now deposited in Aligarh Institute while some others have been unearthed from the great mound called Gohan Khera to the east of the place Sasni where remains of ancient temples are visible. As far as the materials are available, in second B. C. the country was under the satrap of Mathura whose coins have been found at various places of Bulandshahr district. Later the country was over run by the great Kushanas. After the decline of Kushanas, the power came under Samudra Gupta in the middle of 4th century A. D. Tomar Rajputs established themselves at Delhi and its surrounding areas including Aligarh and they largely ruled as feudatories of Gujar Pratiharas during middle of 9th and 10th centuries A. D. In subordination to the paramount rulers were Dor Rajputs of Baran or Bulandshahr who held local power and whose genealogy for some ten generations has been preserved. Dors were dislodged by Prithvi Raj Chauhan who is said to have built a fort in Loni and General Govind Rao made Dehra his headquarters. With the defeat of Prithvi Raj in 1192, the district was captured by Qutub-ud-Din Aibak. It remained part of Delhi sultanate till the establishment of Mughal dynasty. The area remained under the undisturbed possession of Shams-ud-Din Altamash. Gradually as the medieval history of India says the area came under the empireship of Lodi Bansha. The then king of Lodi Bansha, Sikandar Lodi gave the Koil and its surrounding areas to Umar Khan, the son of Suri Afghan, but in the beginning of the reign of Ibrahim Lodi, the zamindars of Jatrauli, a village in pargana Tappal. raised a rebellion and defeated Umar Khan who was killed in fight. Thereupon Qasim Khan of Sambhal proceeded to Tappal and inflicted a severe punishment to the rebellion. Koil was then given to Umar's son Muhammad Khan who built the fort of Muhammadgarh in 1526. This fort was later on known as Aligarh.

A year or two after, Ibrahim was over thrown by Babar, an eminent and the first emperor of Mughal dynasty. Under the empireship of third emperor, Akbar, of Mughal dynasty Koil had no remarkable importance of it. Koil, the then capital of sarkar formed a part of Agra province. The sarkar was divided into four dasturs Koil, Akahabad, Marhara and Farida. Out of 21 muhals or parganas only eight belong to the district as now constituted but a considerable area in Hathras, Iglas and Sikandra Rao was then included in sarkar of Agra.

Before coming to the full garrison of Britishers the district envisaged many ups and downs. During the mutiny of 1857, the history of Aligarh was full of incidents but it was crushed. Since the mutiny, no occurrences were prevailed on for disturbing the peace of the district.

The chief events apart from the settlement of the land revenues, have been the developments of communication, the rapid expansion of commerce and industry, the remarkable expansion of land system and an administrative reforms.

Location

The district Aligarh, total area 5,019 sq. km., comprising the northern most part of the Agra division, lies in the *doab* of the Ganga and the Yamuna, bound of these two rivers is only for short distance. Ganga separates the district from Budaun for a few kms. in the extreme north east while Yamuna constitutes the dividing line in the north west between Aligarh and Gurgaon district of Haryana. To the north, the boundary is formed by the Anupshahr and Khurja tahsils of Bulandshahr. On the west and south west, the district stretches with Chhata, Mat and Sadabad tahsils of Mathura district while to the south east and

east lie Jalesar, Etah and Kasganj tahsils of Etah district. The extreme parallels of latitude are 27°28' and 28°10' north and of longitude 77°29' and 78°36' east. The greatest breadth is about 112 kms. from the Yamuna to Ganga nearing the northern border and the maximum length from north to south to about 72 kms. Of the total area varies very slightly from year to year due to changes in the courses of the great rivers, although extensive alterations are seldom.

Topography and Climate

The district is a level plain conforming to the topography of the *doab*. It may be divided into three natural divisions (i) low land or *khadar* of the Ganges which sharply rises to the high sandy uplands, (ii) area lying in between the rivers Ganges and Yamuna and (iii) area lying in between the rivers Ganges and Kali Nadi. The Ganga and the Yamuna are perennial rivers whereas Kali Nadi is a seasonal stream. The major type of soils found in the district are *domat* (clay), *baloidomat* (sandy clay), *bhur* (sandy), *reh* (alkaline) and loam soil. Rich *domat* soil is usually seen in the stretch between the Ganga and the Yamuna. The right bank of Kali Nadi rising a sandy belt rising from the low and narrow *khadar* land of the stream and terminates into the fertile belt of loam. Kali Nadi traverses the entire district in a south easterly direction. The formed tract is characterised by a clayey soil with imperfect drainage and punctuated by numerous jhils in which the surface water gets trapped without finding an escape. This tendency mars the fertility of the area giving rise to frequent stretches of alkaline lands (*usars*).

Aligarh has almost a dry climate, the cold weather lasts longer than in the eastern district and it extends from middle of October after close of the rains to the end of the March. During winter the temperature is very low though frosts are not of frequent occurrence or of great intensity. The mean temperature for December and January, the coldest months is 301°C. The summer is decidedly hot. Extreme heat of Agra and Mathura is seldom experienced during summer. The maximum temperature of the district is 44° C. A very perceptible fall occurs with the advent of the rains and in normal years the climate during July and August is not unpleasant, but in September, the increasing heat becomes as usual while the nights are perceptibly cooler. The district receives normal annual rainfall of 594.1 mms.

Flora and Fauna

The district lies in the sub-tropical division of deciduous type of vegetations. The district was largely covered with heavy *dhak* jungles once. It gradually turned into cultivable lands. The area of jungles has dwindled to 808 hectares. A certain amount of the *dhak* jungles is seen in scattered patches in the clay and *usar* tracts. In the *khadar* of Ganga, there is a considerable exteht of *jhau* or tamarisk an evergreen shrub on the most recent alluvium of the rivers. In the *khadar* of Yamuna, there is the narrow belt of *jhau* and which is followed by broad stretches of waste covered with thatching grass. The district can not be described as well wooded. The eastern part, however, is more wooded than that in the west. Mango groves and other trees are always seen in the eastern part of the district. Some steps have been taken by the canal authorities for plantations of valuable species along the tract of the canals and main channels. The west is more characterised by the absence of trees. The commonest tree found is *babul* which grow wild. The other trees include the *nim, pipal, ber, faras, shisham, gular* and *jamun*, though several more varieties are to be found in the canal plantation and in the road side avenues.

Wild animals are rare here.—The larger carnivora are represented only by wolves not so numerous. Occasionally leopard is seen. *Nilgai* is sometimes found in the few remaining *dhak* jungles. They are getting reduced in numbers. The wild pig is common especially in the *khadar* of the Ganga and the Yamuna. Jackals, foxes, hares are also very common wild animals found in the district. The common birds found in the district are peacock, duck, grey and black partridge, game birds and snipe. During the cold weather, the usual migrants resort to the jhils and rivers including

snipe and many varieties of geese, duck and other water fowls. The district is somehow inferior in this regard in comparison to its neighbouring district Budaun.

Places of Tourist Interest

There are no places of tourist's attraction of much importance in the district, However, Aligarh Muslim University a noted institution of learning attracts visitors.

Administrative Units

Spread over an area of 5,019.0 sq. kms. the district has six tahsils namely Khair, Koil, Iglas, Hathras, Atrauli and Sikandra Rao. There are 17 development blocks having 171 Nayaya Panchayats which comprise 1,496 gram sabhas. There are only 20 towns in the district. The details of hierarchy of administrative units are given as under.

Table 1 : Administrative Units

Name of Tahsil/ Development Block	Area (in sq. kms.)	Number of				
		Nayay Panchayats	Gram Sabhas	Revenue villages		Towns
				Total	Inhabited	
1	2	3	4	5	6	7
1. Khair	**1,040.2**	**32**	**251**	**281**	**275**	**2**
1. Tappal	378.0	10	76	91	87	
2. Chandaus	321.0	11	86	94	92	
3. Khair	339.0	11	89	96	96	
2. Koil	**915.2**	**33**	**301**	**348**	**340**	**4**
1. Tawali Sikandarpur	309.0	10	97	109	108	
2. Lodha	258.5	12	113	135	129	
3. Dhanipur	324.0	11	91	104	103	
3. Iglas	**552.2**	**19**	**166**	**186**	**186**	**2**
1. Gonda	206.0	9	74	83	83	
2. Iglas	346.0	10	92	103	103	
4. Hathras	**752.4**	**31**	**288**	**377**	**365**	**4**
1. Sasni	268.7	10	89	115	115	
2. Hathras	248.7	10	97	109	107	
3. Mursan	224.8	11	102	153	143	
5. Atrauli	**890.1**	**29**	**270**	**308**	**295**	**2**
1. Atrauli	278.6	10	99	116	113	
2. Bijauli	260.0	9	79	90	82	
3. Gangeri	349.0	10	92	102	100	

1	2	3	4	5	6	7
6. Sikandra Rao	871.1	27	220	249	243	6
1. Akrabad	300.0	9	78	87	85	
2. Sikandra Rao	263.3	8	58	67	65	
3. Hasayan	303.0	10	84	95	93	
Total	5,019.0	171	1,496	1,749	1,704	20

Note:

The difference between the sum of the area of the tahsil and the total area of the district is attributable to the varying systems of accounting by two sources.

Sources:

1. Block area—Sankhakiye Patrika, 1981.
2. Tahsil area—Board of Revenue, U. P.
3. District area—Surveyor General of India.

Economy

1. **Infra-structure**—The district is served by rails as well as by roads. The railway tract in the district runs to a total length of 168 km. having 21 railway stations including halts. Out of this, metre gauge covers only 62 km. in the district. The district is served by a total length of 1,257 km. of metalled roads. No national highways pass through the district whereas state highways account for 207.3 km. and main district roads for 170.5 kms. Other local roads managed by local bodies make 879.2 km. Delhi-Kanpur, Pilibhit-Bharatpur and Chandausi-Tatpur Kota are the three main state highways traversing this district. On an average 163 kms. of roads serve the every thousand sq. km. of area in the district whereas 39 kms. stand for every lac of population. State Road Transport Corporation ply buses on major routes of the district.

The net work of electricity lines in the district consists of 3,144 km. of 66 KV, 493 km. of 33 KV and 54 km. of other type of high tension lines. The low tension lines run to a length of 4,292 km. Out of the total consumption of 2,548 85 lakh KWH, agriculture claims 950.47 lakh KWH accounting for the largest share (37.3 per cent) of the total annual consumption in the district. Industries share 23.2 per cent of the total consumption against 9.3 per cent for domestic uses. Per capita consumption of electricity is 99.31 KWH against the state average of 88.83 KWH.

Canals, tube-wells and wells constitute important sources of irrigation in the district. Canals having the total length of 1,304 kms. in the district irrigate 97,578 hectares of land. There are 29,588 private tube-wells, 643 government tube-wells, 5,909 pumping sets, 18,424 masonary wells and 17,395 persian wheels (*rahats*) for irrigation in the district. Tube-wells constitute the chief source of irrigation accounting for 65.94 per cent of the net area irrigated, followed by canals (28.73 per cent).

2. **Agriculture and Allied Sectors**—Agriculture based economy is predominant in the district. Agriculture in the district is somehow well developed with extensive cultivation and availability of irrigation facilities. The following table gives the land use statistics of the district.

Table 2 : Distribution of villages according to land use

Name of tahsil	No. of villages	Total area (hectares)	Percentage of cultivable area to total area	Percentage of irrigated area to total cultivable area
1	2	3	4	5
1. Khair	275	101,335.51	86.70	81.25
2. Koil	340	82,112.82	83.21	78.07
3. Iglas	186	53,212.51	90.96	86.85
4. Hathras	365	73,255.96	90.81	85.62
5. Atrauli	295	89,124.01	87.82	74.60
6. Sikandra Rao	243	83,409.08	79.74	73.24
Total	1,704	482,449.89	86.21	79.55

The above table reveals that of the total area of the district 86.21 per cent is cultivable out of which 79.55 per cent is irrigated. The most extensively cultivable tahsil is Iglas with 90.96 per cent of its area cultivable. Hathras tahsil is almost equally covered with 90.81 per cent of its area cultivable. The least cultivable tahsil is Sikandra Rao with 79.74 per cent of its area cultivable. The proportion of irrigated area to the total cultivable area varies between the maximum of 86.85 per cent in Iglas and the minimum of 73.24 per cent in Sikandra Rao tahsil.

Three harvests namely *rabi*, *kharif* and *zaid* are done in the district. The main crop seasons are, however, *rabi* and *kharif*, *Rabi* crops claim 53.8 per cent, *kharif* crops 40.0 per cent and *zaid* crops 6.2 per cent of the gross cultivable area. Wheat is the most important crop of the district, which claims a little over one third of the total cropped area The second largest area is occupied by *bajra* that shares 14.97 per cent of the total cropped area, followed by maize (10 15 per cent), barley (8 61 per cent) and *moong* (4.87 per cent). The crops that cover 3-2 per cent of the cropped area are peas, rape seeds and mustard, *arhar*, paddy and gram in that order. As much as 67.5 per cent of the net area cultivated is harvested more than once in an agricultural year making the cropping intensity of 167.5 per cent.

The agriculture suffers from the constraints of low operational holdings. According to agriculture census 1978, there were 2.33 lakh units of holding with a total area of 3.84 lakh hectares, giving an average of 1.64 hectares per unit of holding. About 50 per cent of the total holdings is of less than one hectare covering merely 13.02 per cent of the total area. The holdings of more than five hectares that account for merely 6.1 per cent of the total share as much as 49 per cent of the total area held. The poor operational capacity of farmers as a consequence of uneconomic size of holdings does not allow them to carry on cultivation above the subsistence leval to take full advantage of scientific agricultural practices. However, improved agricultural practices like use of pesticides and high yielding variety of seeds, fertilizers, improved agricultural implements, plant protection measures are catching up with the cultivators in the district. The consumption of fertilizers amounts to 42 kilograms of fertilizers per hectare of cultivated land. Strenuous efforts are under way to reclaim alkaline and *usar* land,

The district is served by six regulated markets. One each at Aligarh, Chharra, Khair, Sikandra Rao. Hathras and Atrauli. State *mandi* is available at Khair, Hathras and Atrauli where facilities are available for farmers for marketing their surplus of agricultural produce at fair price. There are 118 seed-*cum*-fertilizer deposits and 20 pesticides depots run by agriculture department and co-operative societies with a total storage capacity of 10,993 tonnes in the district There are as many as eight cold storages with a total capacity of 12,670 tonnes.

Animal husbandry has an important role in the rural economy of the district. It provides draught power for cultivation as well as supplements the income of the farmers by animal husbandary products. According to the live-stock census, there are 8,99 lakh heads of live-stock out of which 2,34 lakhs account for milch

cows and 1.89 lakh for milch buffaloes. Sheep number 13.9 thousand heads and goats 98 thousand heads and horses 23 thousand heads. As many as 219 milk co-operative societies with a membership of 12.035 thousand are functioning especially in rural areas of the district. There are 23 milk collecting centres in the district. Through these societies 133 lakh litres of milk has been supplied in a year. Average milk production in the district is very low, though milch cattle is accounted for 47 per cent. For improving the stock and providing care for live-stock, 31 veterinary dispensaries and 116 stock-man centres are functioning in the district. As many as 142 artificial insemination centres are available in the district.

3. Mining, Quarrying and Industry : No important minerals are found in the district. The only minerals found are ***Kankar*** and sand used locally in construction work.

The district has made a sufficient headway in industrial development and has earned a name in metal works. There are 219 factories registered under Indian Factories Act 1948, out of which ten are located in rural areas. Small scale industries registerd with the Director of Industries, U.P. number 1,050 out of which only 106 are located in rural areas. The industries include besides, a large printing establishment, units engaged in manufacturing of scales, locks, letter boxes, furniture, badges and belts, leather goods, scissors, stamps and seals, knives, lamps, lanterns, metal notice and sign boards, hand carts, wallets and tarpaulines. Aligarh district is specially known for the production of locks in brass and iron and scissors. There are numerous lock works in the city. Handloom, carpet, glass, electrical goods electro plating, building material industries are also found in the district. Satha Sugar Mill, Central Dairy Farm, Glaxo Laboratories are running in the rural areas.

Amenities

The availability of amenities within easy reach reflects on the infra-structural development of the area. The availability of some of the selected facilities have been discussed for urban and rural areas separately as relevant to each of them. Certain important aspects of urban areas such as population, growth, finances, import-export and manufacturing activities etc. have also been discussed.

Rural Areas.

The rural areas of the district are made up of 1,749 revenue villages out of which 1,704 are inhabited. The largest village in area in the district is Gharbara of Khair tahsil having a total sprawl of 2,374.37 hectares. The smallest village on the other hand is Nagla Soron of Hathras tahsil that covers merely 4.05 hectares. A revenue village on an average occupies an area of 275.84 hectares. Tables 3-7 highlight the availability of infra-structural amenities in inhabited villages of the district.

The following table presents distribution of villages by availability of amenities.

Table 3 : Distribution of villages according to the availability of amenities

Sl. No.	Name of tahsil	No. of inhabited villages	No. (with percentage) of villages having one or more of the following amenities: Education	Medical	Drinking water	Post & Telegraph	Market/*Hat*	Communication	Approach by Pucca road	Power supply
1	2	3	4	5	6	7	8	9	10	11
1.	Khair	275	190(69.09)	48(17.45)	275(100.00)	75(27.27)	15(5.45)	36(13.09)	81(29.45)	218(79.27)
2.	Koil	340	218(64.12)	54(15.88)	340(100.00)	71(20.88)	20(5.88)	66(19.41)	132(38.82)	206(60.59)
3.	Iglas	186	95(51.08)	9(4 84)	186(100.00)	43(23.12)	7(3.76)	26(13.98)	53(28.49)	111(59.68)
4.	Hathras	365	201(55.07)	19(5.21)	365(100.00)	64(17.53)	12(3.29)	44(12.05)	179(49.04)	189(51.78)
5.	Atrauli	295	171(57.97)	32(10.85)	295(100.00)	82(27.80)	34(11.53)	55(18.64)	123(41.69)	216(73.22)
6.	Sikandara Rao	243	173(71.19)	19(7.82)	243(100.00)	64(26.34)	23(9.47)	47(19.34)	106(43.62)	80(32.92)
	Total	1,704	1,048(61.50)	181(10.62)	1,704(100.00)	399(23.42)	111(6.51)	274(16.08)	674(39.55)	1,020(59.86)

The villages which have one or more educational institutions make 61.50 per cent of the total number of inhabited villages in the district. Sikandra Rao tahsil shows the highest coverage of its country side by educational facilities as 71.19 per cent of its villages have at least one educational institution. The rural side of Iglas tahsil is least extensively covered as the villages having educational facilities constitutes 51.08 percent of the total number of villages of the tahsil. The medical facilities are available in over one tenth (10.62 per cent) of the villages of the district. The highest coverage of villages by medical facilities is observed in Khair tahsil with 17.45 per cent of its villages having some kind of medical facilities. Iglas tahsil on the other hand shows the least coverage as its villages having medical facilities account for 4 84 per cent of the total number of villages. Postal facilities are available in 23.42 per cent of the villages of the district. The rural side of Atrauli tahsil is most extensively covered by postal facilities with 27.80 per cent of its villages having postal facilities. Khair tahsil is almost equally placed in the extent of coverage by these facilities. Hathras is least served by postal facilities in its rural areas with 17.53 per cent of its villages possessing postal facilities. The villages in which markets are held account for 6 51 per cent of the villages of the district. Markets are held in the largest proportion of 11.53 per cent of the villages in Atrauli tahsil against the smallest proportion of 3.29 per cent of the villages in Hathras tahsil. Communication facilities as indicated by location of a railway station or provision of a bus stop or both are available in 16.08 per cent of the villages of the district. Nearly one fifth of the villages of Koil and Sinkandra Rao tahsils have some sort of communication heads. The proportion of villages having communication facilities drops in other tahsils, the least of 12.05 per cent is observed in Hathras tahsil. The villages which are approachable by metalled road account for 39.55 per cent of the total number of villages of the district. Nearly half of the villages of Hathras tahsil can be approached by metalled road showing thereby the highest coverage by this infra-structural facility against the lowest of 28 49 per cent in Iglas tahsil. The villages which are electrified account for 59.86 per cent of the total number of villages of the district, As much as three fourths of the villages of Khair tahsil are electrified. Atrauli with 73.22 per cent of its villages having electricity does not fall much behind Khair tahsil. However, the country side of Sikandra Rao is least extensively electrified with nearly one third of its villages having power supply.

The following table presents proportion of rural population that enjoy various amenities within the villages.

Table 4 : Proportion of rural population served by different amenities

Sl. No.	Name of tahsil	Total population of inhabited villages in the tahsil	Proportion of rural population served by different amenities							
			Education	Medical	Drinking water	Post & Telegraph	Market/ Hat	Communi-cation	Approach by pucca road	Power supply
1	2	3	4	5	6	7	8	9	10	11
1.	Khair	362,009	86.92	29.74	100.00	47.79	8.49	16.80	32.05	79.52
2.	Koil	365,807	79.96	27.52	100.00	37.48	9.83	24.65	41.68	63.49
3.	Iglas	219,145	74.77	13.87	100.00	49.55	9.39	22.48	33.33	67.28
4.	Hathras	340,938	76.28	9.44	100.00	33.46	6.53	14.36	52.65	63.15
5.	Atrauli	396,217	77.55	21.97	100.00	48.35	24.10	30.09	43.20	74.55
6.	Sikandara Rao	298,665	85.36	16.52	100.00	45.34	18.28	27.57	50.44	39.48
	Total	1,982,781	80.36	20.54	100.00	43.36	13.09	22. 79	42.51	65.37

Four fifths of the rural population of the district live in villages having at least one educational institution. The persons living in villages of Khair tahsil possessing educational facilities make the largest proportion of 86.92 per cent of its rural population. Sikandra Rao tahsil is nearly equally served. With almost three fourths of its countrymen availing those facilities Iglas tahsil shows the lowest coverage. Medical facilities can be had by 20 54 per cent of the rural inhabitants of the district. The most served tahsil is Khair with 29-74 per cent of its country population living in villages having medical facilities. The rural population of Koil tahsil is nearly equally served by these facilities. The medical facilities are available to the least proportion of 9.44 per cent of rural population of Hathras tahsil. The population living in villages having postal facilities accounts for 43.36 per cent of the rural population of the district. Nearly half of the country population of Iglas tahsil is found in villages served by postal facilities. Atrauli tahsil is nearly equally served. The postal facilities serve the least proportion in Hathras tahsil as they account for one third of its rural population. The villages in which markets are held are inhabited by 13.09 per cent of the rural population of the district. Nearly one fifth of them in Atrauli tahsil inhabit villages having market facilities The least proportion of 6.53 per cent of the rural population found living in villages having market facilities is observed in Hathras tahsil. As much as 22-79 per cent of the rural inhabitants of the district can avail themselves of the facilities of either a railway station or a bus stop or both within the villages. Communication facilities as indicated by the location of communication head are available to the largest proportion of 30.09 per cent of the rural population in Atrauli tahsil against the minimum of 14.36 per cent in Hathras. The population living in villages, connected by metalled road accounts for 42.51 per cent of the rural population of the district. Their highest proportion of 52.65 per cent is observed in Hathras tahsil against the lowest proportion of 32·05 per cent in Khair tahsil. Nearly two thirds of the rural population of the district inhabit villages that have power supply. Khair tahsil with almost four fifths of its population living in villages having electricity shows the highest coverage of its countrymen by electricity. Atrauli tahsil serving almost three fourths of its rural population follows next. The rural population of Hathras and Koil are almost equally placed in the extent of coverage while the least covered are the rural folks of Sikandra Rao tahsil with merely 39.48 per cent of its rural population living in villages having power supply.

The table given below presents villages not having selected amenities by distance ranges of their availability.

Table 5 : Distribution of villages not having certain amenities, arranged by distance ranges from the places where these are available

Villages not having the amenity of	No. of villages where the amenity is not available and available at distance of			
	—5 Kms.	5—10 Kms.	10+ Kms.	Total (Col 2—4)
1	2	3	4	5
Education	642	10	4	656
Medical	1,168	272	83	1,523
Post & Telegraph	1,208	71	26	1,305
Market/Hat	1,199	323	71	1,593
Communication	1,196	180	54	1,430

There are 656 villages that have no educational institutions. However, overwhelming bulk of them numbering 642 are placed within 5 kms. of distance, only 10 within the distance of 5-10 kms. and four at the distance of 10 kms. and beyond from the places of the availability of educational facilities. Of 1,523 villages

not having medical facilities, 1,168 villages are placed within 5 kms. of distance, 272 within 5-10 kms. of distance and 83 at the distance of 10 kms. and beyond from the places of their availability. The villages which do not have postal facilities number 1,305. The inhabitants of 1,208 villages can avail themselves of postal facilities within 5 kms. of distance, those, of 71 villages within 5-10 kms. of distance and those of 26 villages at the distance of 10 kms. and beyond. There are as many as 1,593 villages in which markets are not held, The facilities of markets can be availed by the inhabitants of 1,199 villageswithin the distance of merely 5 kms., those of 323 villages within the distance of 5-10 kms. and those of 71 villages from the distance of 10 kms. and beyond Of 1,430 villages not having either a railway station or a bus stop, as many as 1,196 are served by communication head lying within the distance of 5 kms., those of 180 villages within the distance of 5-10 kms. and those of 54 villages from the distance of 10 kms. and beyond.

The table given below presents the distribution of villages by the distance ranges from the nearest town and by availability of different amenities.

Table 6 : Distribution of villages according to the distance from the nearest town and availability of different amenities

Distance range from the nearest town (in Kms.)	No. of inhabited villages in each range	No. (with percentage) of villages having the amenity of							
		Education	Medical	Drinking water	Post & Telegraph	Market/ Hat	Communi-cations	Approach by pucca road	Power supply
1	2	3	4	5	6	7	8	9	10
1—5	529	308(58.22)	35(6.62)	529(100.00)	96(18.15)	14(2.65)	92(17.39)	245(46.31)	315(59.55)
6—15	798	497(62.28)	107(13.41)	798(100.00)	211(26.44)	57(7.14)	131(16.42)	311(38.97)	457(57.27)
16—50	342	216(63.16)	31(9.06)	342(100.00)	84(24.56)	36(10.53)	50(14.62)	112(32.75)	229(66.96)
51+	35	27(77.14)	8(22.86)	35(100.00)	8(22.86)	4(11.43)	1(2.86)	6(17.15)	19(54.29)
Total	1,704	1,048(61.50)	181(10.62)	1,704(100.00)	399(23.42)	111(6.51)	274(16.08)	674(39.55)	1,020(59.86)

It can be observed from the above table that the largest number of 798 villages lie in the distance range of 6-15 kms. from the nearest town. The second largest number of 529 villages are placed within the distance of 5 kms. from the nearest town. There are, however, 35 villages which can be said to be remotely placed from the nearest town being 51 kms. away and beyond. The distance from tne nearest town and the coverage by amenities do not show any distinct relationship except that the facilities of communication and approachability by metalled road show that the nearer are the villages to a town, the greater is the coverage by these facilities. This can be attributable to the fact that the towns that are nearer to a town tend to be better covered by communication infra-structure of the town. The educational facilities, however, shows that the remorter are the villages, the greater is the availability of facilities. This discernible factor can be said to be incidental.

The following table presents distribution of villages by population ranges and availability of different amenities with percentage.

Table 7 : Distribution of villages according to the population ranges and availability of different amenities with percentage

Population ranges	No. of inhabited villages in each range	No. (with percentage) of villages having one or more of the following amenities							
		Education	Medical	Drinking water	Post & Telegraph	Market/ *Hat*	Communi-cation	Approach by pucca road	Power supply
1	2	3	4	5	6	7	8	9	10
1—499	389	83(21.34)	12(3.08)	389(100.00)	12(3.08)	13(3.34)	31(7.97)	143(36.76)	186(47.81)
500—1,999	1,072	725(67.63)	86(8.02)	1,072(100.00)	206(19.22)	49(4.57)	165(15.39)	416(38.81)	667(62.22)
2,000—4,999	227	224(98.68)	71(31.28)	227(100.00)	165(72.69)	40(17.62)	69(30.40)	107(47.14)	152(66.96)
5,000+	16	16(100.00)	12(75.00)	16(100.00)	16(100.00)	9(56.25)	9(56.25)	8(50.00)	15(93.75)
Total	**1,704**	**1,048(61.50)**	**181(10.62)**	**1,704(100.00)**	**399(23.42)**	**111(6.51)**	**274(16.08)**	**674(39.55)**	**1,020(59.86)**

Most of the villages numbering 1,072 have a population size of 500–1,999. The data suggests that higher the size of the population, the greater is the coverage by various amenities.

The table given below presents combination of foodgrains that constitutes staple food in majority of the villages in each tahsil.

Table 8: Main staple food in the majority of the villages in each tahsil

Name of tahsil	Main staple food
1	2
1. Khair	Wheat and *Bajra*
2. Koil	Wheat and Maize
3. Iglas	Wheat and *Bajra*
4. Hathras	Wheat and *Bajra*
5. Atrauli	Wheat and Maize
6. Sikandra Rao	Wheat and Maize

It can be observed from the above table that wheat and *bajra* combination constitute staple food in three tahsils while wheat and maize in another three tahsils.

Urban Areas

The urban areas of the district constist of 20 towns. Of these four are administered by municipal boards, 15 by town area committees and one is census town which is covered by panchayat.

The following table presents growth, density and sex ratio of urban population in relation to the state.

Table 9 : Growth, Density and Sex ratio of Urban Population in the District in relation to the State

	District						State					
Census Year	Total population	Urban population	Percentage of urban population	Decadal percentage variation in urban population	Density (population per sq. km.)	Sex Ratio (No. of females per 1,000 males)	Total population	Urban population	Percentage of urban population	Decadal percentage variation in urban population	Density (population per sq. km.)	Sex ratio (No. of females per 1,000 males)
1	2	3	4	5	6	7	8	9	10	11	12	13
1951	1,543,506	289,518	18.76	+18.52	1,510	832	63,219,655	8,625,699	13.64	+22.93	2,295	820
1961	1,765,275	286,698	16.24	—0.97	6,746	841	73,754,554	9,479,895	12.85	+9.90	3,823	812
1971	2,111,829	377,031	17.85	+31.51	8,126	833	88,341,144	12,388,596	14.02	+30.68	4,355	821
1981	2,574,925	592,144	23.00	+57.05	3,306	862	110,862,013	19,899,115	17.95	+60.62	4,363	846

The 1981 Census has returned 592,144 persons from urban areas that account for 23 per cent of the total population of the district. The degree of urbanization as indicated by this proportion stands much above the state average of 17.95 per cent. The proportion of urban population has not shown much variation during the decades 1951 to 1971. The proportion of 17.85 per cent of 1971 is below that of 1951 showing thereby a slight set back in the degree of urbanization. However, the proportion of urban population rose sharply by 5.15 point per cent in 1981 to 23.00 per cent. On an average, a sq km. of urban area is inhabited by 3,306 persons. The density of urban population has been rising from one decade to another up to 1971. However, it shrank to nearly one third of the size of 1971 due to the addition of a large number of 14 small and sparcely populated towns in 1981. The density of urban population has been above the state average in 1961 and 1971 but below it in 1951 and 1981. There are 862 females per thousand male population in the urban areas of the district. The sex ratio has increased substantially in 1981 from 833 females in 1971. The sex ratio in the urban areas of the district has always been above the state average.

The following table enlists towns which have sprung up newly or have been declassified during the last deeade.

Table 10 : New Towns added/declassified in 1981 Census

Name of Town	Population (1981 Census)
1	2
(a) Added	
(i) Beswan	4,056
(ii) Chharra (Rafatpur)	8,883
(iii) Harduaganj	7,504
(iv) Hasayan	3,625
(v) Iglas	5,235

1	2
(vi) Jalali	13,841
(vii) Jatari	8,243
(viii) Kauriaganj	6,636
(ix) Khair	15,497
(x) Mendu	7,195
(xi) Pilkhana	5,877
(xii) Purdilnagar	8,290
(xiii) Qasimpur Power House Colony	13.871
(xiv) Vijaigarh	3,898
(b) Declassified	
NIL	NIL

As many as 14 towns have been added newly. These towns make a total population of 112,651 persons accounting for 52.37 per cent of the total increase in urban population in 1981 over 1971 and 19.02 per cent of the total urban population of the district. The largest town among these is Khair with a population size of 15,497 persons while the smallest is Hasayan which is inhabited by only 3,625 persons.

The table given below presents per capita receipt and expenditure in each town of the district.

Table 11 : Per capita receipt and expenditure in towns

Class, name and civic status of the town	Per capita								
	Receipt			Expenditure					
	Total Receipt	Receipt through taxes	Receipt from all other sources	Total Expenditure	General administration	Public health and conveniences	Public works	public institutions	Other aspects
1	2	3	4	5	6	7	8	9	10
I Aligarh M. B.	37.19	23.34	13.85	33.33	3.85	19.85	...	7.41	2.22
III Atrauli M. B.	30.29	19.42	10.87	30.08	1.72	13.52	6.96	0.16	7.72
VI Beswan T. C.	11.69	9.22	2.47	11.76	3.15	6.98	1.06	...	0.57
V Chharra (Rafatpur) T.C.	23.04	0.98	22.06	22.97	10.13	11.26	1.13	...	0.45
V Harduaganj T. C.	15.75	0.75	15.00	14.91	0.63	8.38	0.88	3.37	1.65
VI Hasayan T. C.	13.52	4.00	9.52	7.83	6.89	0.94	...	...	...
II Hathras M. B.	41.05	32.47	8.58	34.68	5.38	15.49	4.51	...	9.30
V Iglas T. C.	3.30	1.39	1.91	0.44	0.34	0.10	...	...	...
IV Jalali T. C.	27.42	8.24	19.18	16.62	...	10.68	2.89	...	3.05
V Jatari T. C.	20.91	10.36	10.55	21.96	6.55	...	5.34	...	10.07

	1	2	3	4	5	6	7	8	9	10
V	Kauriaganj T. C.	6.78	1.51	5.27	4.99	0.77	3.18	0.93	...	0.11
IV	Khair T. C.	36.39	31.42	4.97	31.24	12.84	13.55	4.16	...	0.69
V	Mendu T. C.	25.56	2.25	23.31	27.64	15.97	0.07	6.09	...	5.51
V	Mursan T. C.	N	O	T	A	V	A	I	L	A	B	L	E
V	Pilkhana T. C.	11.67	1.84	9.83	4.22	0.58	3.47	0.17	...	...
V	Purdilnagar T. C.	5.56	2.09	3.47	4.68	0.49	3.72	0.18	...	0.29
IV	Qasimpur Power House Colony C. T.	N	O	T	A	V	A	I	L	A	B	L	E
V	Sasni T. C.	45.06	26.57	18.49	34.44	7.15	13.71	9.55	...	4.03
III	Sikandra Rao M. B.	8.28	5.92	2.36	5.19	1.01	2.51	0.65	...	1.02
VI	Vijaigarh T. C.	9.44	3.95	5.49	17.29	1.62	8.88	5.18	...	1.61
	Total	**33.47**	**21.44**	**12.03**	**29.47**	**4.19**	**15.80**	**1.67**	**4.22**	**3.59**

Out of 20 towns two towns namely Mursan and Qasimpur Power House Colony have not returned the financial statements hence these have been excluded from the analyses. The highest per capita receipt of Rs. 45.06 has been observed in Sasni town followed by Hathras (Rs. 41.05), Aligarh (Rs. 37.19) and Khair (Rs. 36.39). The lowest per capita receipt of Rs. 3.30 is seen in Iglas preceded by purdilnagar (Rs. 5.56), Kauriaganj (Rs. 6.78) and Sikandra Rao (Rs. 8.28). Per capita receipt through taxes exceeds receipt from all other sources in as many as seren towns while receipt from all other sources exceeds in 11 towns. The highest per capita expenditure of Rs. 34.68 is observed in Hathras followed by Sasni (Rs. 34.44), Aligarh (Rs. 33.33) and Khair (Rs. 31.24). The lowest expenditure of Rs 0.44 is observed in Iglas preceded by Pilkhana (Rs. 4.22), Purdilnagar (Rs. 4.68), Kauriaganj (Rs. 4.99) and Sikandra Rao (Rs. 5.19). General administrations claims lion share of per capita expenditure in three towns public health and conveniences in 14 towns. and other aspect in one town.

The table given below presents ratio of schools per 10,000 of urban population.

Table 12 : Schools per ten thousand population in towns

Class, name and civic status of the town	No. of schools per ten thousand population			
	Higher Secondary/ Inter/P. U. C./ Junior College	Secondary/ Matriculation	Junior Secondary/ Middle	Primary
1	2	3	4	5
I Aligarh M. B.	0.28	0.44	0.25	4.43
III Atrauli M. B.	0.37	1.10	1.10	5.49
VI Beswan T. C.	2.47	2.47	4.93	7.40
V Chharra (Rafatpur) T. C.	2.25	2.25	2.25	2.25
V Harduaganj T. C.	1.33	1.33	2.67	2.67
VI Hasayan T. C.	2.76	2.76	5.52	5.52

1		2	3	4	5
III	Hathras M. B.	1.08	1.08	1.40	3.12
IV	Iglas T. C.	1.91	1.91	5.73	5.73
IV	Jalali T. C.	0.72	0.72	1.44	2.89
V	Jatari T. C.	1.21	1.21	2.43	3.64
V	Kauriaganj T. C.	...	1.51	3.01	4.52
IV	Khair T. C.	1.29	1.94	2.58	4.52
V	Mendu T. C.	1.39	1.39	2.78	2.78
V	Mursan T. C.	1.33	1.33	2.66	2.66
V	Pilkhana T. C.	...	...	1.70	3.40
V	Purdilnagar T. C.	1.21	2.41	2.41	6.03
IV	Qasimpur Power House Colony. C. T.	0.72	0.72	0.72	1.44
V	Sasni T. C.	2.18	1.09	4.35	4.35
III	Sikandra Rao M. B.	1.39	1.39	2.31	8.31
VI	Vijaigarh T. C.	...	2.57	2.57	12.83
	Total	0 66	0.83	1.06	4.31

There are 4.31 primary schools for every 10,000 of urban population of the district. The highest ratio of 12.83 primary schools is observed in Vijaigarh against the lowest of 1.44 in Qasimpur Power House Colony. A ratio of 1.06 junior secondary schools is obtained in urban areas of the district. The ratio varies between the maximum of 5.73 junior secondary schools in Iglas and the minimum of 0 25 in Aligarh. A ratio of 0.83 school of matriculation standard is observed for every 10,000 of urban population in the district. The highest ratio of 2.76 schools of matriculation standard is observed in Hasayan town against the lowest of 0.44 in Aligarh. A ratio of 0.66 intermediate college serves an average urban population of 10,000 persons of the district. The highest ratio of 2.76 intermediate colleges is observed in Hasayan against the lowest of 0.28 in Aligarh town. There are no schools of matriculation standard and no intermediate colleges in Pilkhana and no intermediate colleges in Kauriaganj and Vijaigarh towns.

The following table gives ratio of beds in various medical institutions per thousand of urban population in each town of the district.

Table 13 : Number of beds in medical institutions in towns

Class, name and civic status of the town		No. of beds in medical institutions per 1,000 of population
1		2
I	Aligarh M. B.	7.84
III	Atrauli M. B.	0.29
VI	Beswan T. C.	0.99
V	Chharra (Rafatpur) T. C.	0.45
V	Harduaganj T. C.	0.53
VI	Hasayan T. C.	1.10

1		2
II	Hathras M. B.	0.95
V	Iglas T. C.	0.76
IV	Jalali T. C.	0.29
V	Jatari T. C.	0.49
V	Kauriaganj T. C.	0.60
IV	Khair T. C.	0.26
V	Mendu T. C.	0.56
V	Mursan T. C.	0.53
V	Pilkhana T. C.	...
V	Purdilnagar T. C.	...
IV	Qasimpur Power House Colony C. T.	0.72
V	Sasni T. C.	0.44
III	Sikandra Rao M. B.	0.37
VI	Vijaigarh T. C.	1.03
	Total	**4.53**

On an average, a thousand of urban population is served by 4.53 beds in medical institutions. The highest ratio of 7.84 beds is observed in Aligarh against the lowest of 0.26 beds in Khair. There are no hospitals and other medical institutions with bed facilities in Pilkhana and Purdilnagar.

The table given below presents proportion of population in reeognised or notified slums of class I and class II towns of the district.

Table 14 : Proportion of slum population in towns

Class, name and civic status of the town	Proportion of the slum population to total population of the town	Density in slums (per sq. km.)
1	2	3
I Aligarh M. B.	Nil	Nil
II Hathras M. B.	Nil	Nil

At it can be seen from the table, there are one class I town and one class II town which do not have any recognised or notified slums.

The table given below gives most important commodities manufactured in, imported into and exported from each town of the district.

Table 15 : Most Important commodities manufactured, imported and exported in towns

Class, name and civic status of the town		Most important commodity		
		Manufactured	Exported	Imported
1		2	3	4
I	Aligarh M.B.	locks	locks	metals
III	Atrauli M.B.	handloom cloth	handloom cloth	foodgrains
VI	Beswan T.C.	...	wheat	foodgrains
V	Chharra (Rafatpur) T.C.	ghee	rope	clothes
V	Harduaganj T.C.	*khadi* cloth	*khadi* cloth	foodgrains
VI	Hasayan T.C.	rose water	rose water	foodgrains
II	Hathras M.B.	pulses	brass wares	sugar
V	Iglas T.C.	perched rice	wheat	foodgrains
IV	Jalali T.C.	...	mangoes	fertilizer
V	Jatari T.C.	sugar	wheat	foodgrains
V	Kaurnaganj T.C.	*khadi* cloth	rice	foodgrains
IV	Khair T.C.	...	handloom cloth	foodgrains
V	Mendu T.C.	...	papaya	foodgrains
V	Mursan T.C.	glass bottles	glass bottles	glass
V	Pilkhana T.C.	locks	locks	cloth
V	Purdilnagar T.C.	glass beads	glass beads	foodgrains
IV	Qasimpur Power House Colony C.T.	...	...	foodgrains
V	Sasni T.C.	glass wares	mangoes	vegetables
III	Sikandra Rao M.B.	*khadi* cloth	*khadi* cloth	cotton yarn
VI	Vijaigarh T.C.	Ayurvedic medicines	Ayurvedic medicines	herbs

The most imortant commodities manufactured are locks, handloom and *khadi* cloth, rose water, sugar, pulses, *ghee*, glass bottles, beads and wares, perched rice and Ayurvedic medicines. The most important commodities exported are locks, handloom and *khadi* cloth, wheat, rice, rope, rose water, brass wares, mangoes, papayas, glass bottles and beads and Ayurvedic medicines. The most important commodities imported in towns are metal, foodgrains, cloth, sugar, fertilizers, glass, vegetables, cotton yarn and herbs.

1-खैर तहसील
1-KHAIR TAHSIL

ग्रामों की वर्णानुक्रम सूची

खैर तहसील

क्रम सं०	ग्राम का नाम	लोकेशन कोड नं०	क्रम सं०	ग्राम का नाम	लोकेशन कोड नं०	क्रम सं०	ग्राम का नाम	लोकेशन कोड नं०
1	2	3	1	2	3	1	2	3
1.	अकरावत	270	36.	कल्यानपुर	86	71.	चण्डौस	120
2.	अटारी	13	37.	कसेरू	108	72.	चमर नगलिया	210
3.	अण्डला	253	38.	कसोशों	214	73.	चाँदनेर	136
4.	अमृतपुर	143	39.	कादिरपुर कारह	25	74.	चीती	188
5.	अर्जुनपुर	163	40.	किन्हुआ	152	75.	चीवनपुर	146
6.	अरनी	235	41.	कीरतपुर	204	76.	चूहरपुर	183
7.	अर्रोना	252	42.	कीलपुर	91	77.	चौधाना	254
8.	अहरोला	223	43.	कुरना	48	78.	चौमुहा	274
9.	आदमपुर	7	44.	कुँवरपुर	256	79.	छज्जूपुर	38
10.	आरामगढ़ी	137	45.	कोमला	273	80.	जखोता	178
11.	इतवारपुर	39	46.	कोरह रुस्तमपुर	276	81.	जगतपुर	279
12.	इमलहरा	148	47.	खण्डेहा	47	82.	जड़ाना	90
13.	इस्माइलपुर	264	48.	ख्यामई	185	83.	जनेरा	258
14.	उटरावा	63	49.	खिजरपुरा	171	84.	जमनका	134
15.	उटवारा	242	50.	खेड़ा	197	85.	जरतौली	75
16	उदयगढ़ी	206	51.	खेडा किशनपुर	18	86.	जरारा	246
17.	उदयपुर	139	52.	खेमपुर	172	87.	जलाकसेरू	99
18.	उसरम	239	53.	खेरासत्तू	229	88.	जलाखा	123
19.	उसरह रसूलपुर	40	54.	खेरिया खुर्द	87	89.	जलालपुर	36
20.	ऊँटासानी	59	55.	खेरिया झल्लू	266	90.	जलोखरी	94
21.	ऊमरी	128	56.	खेरिया बुर्जुग	35	91.	जहराना	117
22.	एदलपुर	228	57	गढीनगला शिवराम	217	92	जहानगढ़	10
23	एलमपुरा	122	58	गढ़ी सूरजमल	46	93.	जिकरपुर	52
24.	ऐंचना	241	59.	गनेशपुर	131	94.	जैदपुरा	61
25.	ओगरानगलाराजू	169	60.	गभाना	167	95.	जोन्हेरा	121
26.	ओगीपुर	144	61.	ग्वालरा	170	96.	टप्पल	9
27.	अजना	125	62.	गिरधरपुर	57	97.	टीकरी भुवापुर	110
28.	रुकोला	268	63.	गोदोली	186	98.	डेटा खुर्द	100
29.	रुदोली	277	64.	गोदोली	257	99.	डेटा सैदपुर	103
30.	कनसेरा	54	65.	गोरोला	68	100.	डोरपुरी	6
31.	कन्होई	180	66.	गौमत	213	101.	तकीपुर	81
32.	कमालपुर	78	67.	गंगई	127	102.	ताजपुर	116
33	करनपुर	85	68.	घरवरा	3	103.	ताहरपुर	49
34.	करनपुर	177	69.	घांघोली	62	104.	तेहरा	260
35.	कृपालपुर	53	70.	घोरोठ	176	105.	थानपुर खानपुर	138

ग्रामों की वर्णानुक्रम सूची

खैर तहसील

क्रम सं०	ग्राम का नाम	लोकेशन कोड नं०	क्रम सं०	ग्राम का नाम	लोकेशन कोड नं०	क्रम सं०	ग्राम का नाम	लोकेशन कोड नं०
1	2	3	1	2	3	1	2	3
106.	दमुआका	30	141.	पनिहावर	160	176.	बिजाकी नगलिया	29
107.	दरगवाँ	104	142.	पलसेड़ा	22	177.	बिरोला	215
108.	दिलावरपुर	107	143.	पलाचाँद	236	178.	बिलखोरा	207
109.	दीवा हामिदपुर	192	144.	पलावीरान	198	179.	बिहारीपुर	267
110.	देओंपुर	157	145.	पला सल्लू	275	180.	बीरपुर	175
111.	देवाका	67	146.	पहावही	153	181.	बीरमपुर	278
112.	दोरऊ चाँदपुर	156	147.	पालार	64	182.	बुढ़का	11
113.	धर्मपुर	92	148	पिसावा	97	183.	बुलाकीपुर	34
114.	धर्मपुर	133	149	पीपलगाँव उर्फ तरोरा	251	184.	बैरमगज	77
115.	धुमरा	216	150	पीपली नगला काशीपुर	26	185.	भगतपुर	115
116.	नगला अस्सू	132	151.	प्रेमपुर	31	186.	भगवानपुर	154
117.	नगला कला	43	152.	पैराई	182	187.	भदियार	23
118.	नगला किरपा	28	153.	फतहगढ़ी	225	188.	भमरौला	243
119.	नगला खुर्द	42	154.	फतहपुर	262	189.	भरतपुर	80
120.	नगला ड़ाड़ा	19	155.	फाजिलपुर कच्छ	2	190.	भानेरा	232
121.	नगला नत्था	161	156.	फैजुआका	70	191.	भानोली	265
122	नगला पदम	126	157.	बझेरा	79	192.	भारोरी	234
123.	नगला बीरुआ	237	158	बझेरा	129	193.	भीमपुर	173
124	नगला सरूआ	149	159.	बझेरा	250	194.	भोगपुर	114
125	नगलिया गौरोला	69	160.	बधियाना	106	195.	भोगपुर	240
126.	नगोला	212	161.	बरका	140	196.	भोजपुर गेपनपुर	113
127.	नन्दपुर पला	272	162.	बलरामपुर	102	197.	भोजाका	24
128.	नयाबास	249	163.	बनीपुर	259	198.	मऊ	203
129.	नेयला	230	164.	बलुआपुर	84	199.	मजूपुर	101
130.	नरवारी	55	165.	बसइन	263	200	मढ़की	150
131.	नरायनपुर	194	166.	बसेरा	20	201.	मढ़ाहबीबपुर	187
132.	नबाबपुर	147	167.	बहरपुर	111	202.	मढ़ोल	159
133.	नहरोला	261	168.	बांकनेर	202	203.	मथना	218
134.	नायल	208	169.	बाजीदपुर	71	204.	मदनपुर	221
135.	निगुना-सिगुना	44	170.	बाजीदपुर	233	205.	मरोरगढी	66
136.	निवसानी	220	171.	बाजौता	45	206.	महगोरा	189
137.	निसूआ	238	172.	बामनी	231	207.	महराजपुर	174
138.	नीमखेड़ा	244	173.	बामौती	142	208.	मादक	72
139.	नूरुल्लाहपुर	155	174.	बालानपुर	32	209.	मानपुर	14
140	परवोदना	60	175.	बिचपुरी	37	210.	मानपुर कलाँ	219

ग्रामों की वर्णानुक्रम सूची

खैर तहसील

क्रम सं०	ग्राम का नाम	लोकेशन कोड नं०	क्रम सं०	ग्राम का नाम	लोकेशन कोड नं०	क्रम सं०	ग्राम का नाम	लोकेशन कोड नं०
1	2	3	1	2	3	1	2	3
211.	मानपुर खुर्द	209	236.	लालगढ़ी	21	261.	सातपुर	88
212.	मालव	58	237.	लालपुर	168	262.	सिंहपुर	145
213	मिल्क जड़ाना	89	238.	लालपुर रैय्यतपुर	8	263.	सिमरोठी	65
214.	मीरपुर धौरा	190	239.	लोहगढ़ी	248	264.	सुजापुर	281
215.	मुकुटपुर	271	240.	लोहपुर	184	265.	सुजानपुर	199
216.	मोहराना	164	241.	लोहलारी	82	266.	सुदेशपुर	109
217.	मोहसनपुर	196	242.	विजयठा	15	267.	सूरजपुर	112
218.	मौर	16	243.	विसारा	141	268.	सोतीपुरा	41
219.	मंगोला	255	244.	वैना	12	269.	सोफा	195
220.	रकराना	93	245.	शमसपुर	1	270.	सोमना	158
221.	रसीदपुर गोरना	151	246.	श्यामपुर	165	271.	संग्रामपुर	211
222.	रसूलपुर	17	247.	शहजपुर	130	272.	हजियापुर	83
223.	रसूलपुर	247	248.	शादीपुर	27	273	हरसुखकी नगलिया	76
224.	राओपुर	96	249.	शाहनगर सोरोला	74	274	हसनपुर	181
225.	राजपुर	193	250.	शाहपुर	95	275.	हसनपुर जरेलिया	50
226.	रामनगर	118	251.	शिवाला	222	276.	हामिदपुर	4
227.	रामपुर	166	252.	शेरपुर	56	277.	हीरपुरा	33
228.	रामपुर शाहपुर	124	253.	सजना	224	278	हीसेल	135
229.	रायट	280	254.	सबलपुर	105	279.	हुसेना	162
230.	रायपुर	179	255.	सभापुर	226	280.	हैटलपुर	51
231.	रायपुर	191	256.	स्यारोल	5	281.	हैबतपुर	269
232.	रूपनगर	98	257.	सलेमापुर	73			
233.	रूपपुर	201	258.	सवाई रघुनाथपुर	227			
234.	रेसरी	200	259.	सहरोई	245			
235.	लक्ष्मणगढ़ी	205	260.	साकीपुर	119			

ALPHABETICAL LIST OF VILLAGES

KHAIR TAHSIL

Sl. No.	Name of Village	Location Code No.	Sl. No.	Name of Village	Location Code No.	Sl. No.	Name of Village	Location Code No.
1	2	3	1	2	3	1	2	3
1.	Adampur	7	36.	Bhagwanpur	154	71.	Devaka	67
2.	Aharola	223	37.	Bhamrola	243	72.	Dharmpur	92
3.	Aidalpur	228	38.	Bhanera	232	73.	Dharmpur	133
4.	Ailampura	122	39.	Bhanoli	265	74.	Dhumara	216
5.	Ainchna	241	40.	Bharatpur	80	75.	Dilawarpur	107
6.	Akarawat	270	41.	Bharori	234	76.	Diwa Hamidpur	192
7.	Amritpur	143	42.	Bhimpur	173	77.	Dorpuri	6
8.	Andla	253	43.	Bhogpur	114	78.	Fatehgarhi	225
9	Anjana	125	44.	Bhogpur	240	79.	Fatehpur	262
10.	Aram Garhi	137	45.	Bhojaka	24	80.	Fazilpur Kutch	2
11.	Arjunpur	163	46.	Bhojpur Gayyanpur	113	81.	Fojuaka	70
12.	Arni	235	47.	Bichpuri	37	82.	Gabhand	167
13.	Arrana	252	48.	Biharipur	267	83.	Ganeshpur	131
14.	Atari	13	49.	Bijnaki Nagalia	29	84.	Gangai	127
15.	Badhiyana	106	50.	Bilkhora	207	85.	Garhi Nagla Shivrampur	217
16.	Badhiyar	23	51.	Birampur	278	86.	Garhi Surajmal	46
17.	Baharpur	111	52.	Birola	215	87.	Gaangholi	62
18.	Bairamganj	77	53.	Birpur	175	88.	Gharbara	3
19.	Bajhera	129	54.	Bulakipur	34	89.	Ghoroth	176
20.	Bajhera	250	55.	Burhaka	11	90.	Girdharpur	57
21.	Bajhera	79	56.	Chajjupur	38	91.	Godoli	186
22.	Bajidpur	71	57.	Chamar Nagalia	210	92.	Godoli	257
23.	Bajidpur	233	58.	Chandner	136	93.	Gorola	68
24.	Bajota	45	59.	Chandous	120	94.	Goumat	213
25.	Balanpur	32	60.	Chaudhuana	254	95.	Gwalra	170
26.	Balipur	259	61.	Chaumuha	274	96.	Hajiapur	83
27.	Balrampur	102	62.	Cheeti	188	97.	Hamidpur	4
28.	Baluapur	84	63.	Cheewanpur	146	98.	Harsukhki Nagalia	76
29.	Bamani	231	64.	Chuharpur	183	99.	Hasanpur	181
30.	Bamoti	142	65.	Damuaka	30	100.	Hasanpur Jarelya	50
31.	Bankner	202	66.	Dargwan	104	101	Hebatpur	269
32.	Barika	140	67.	Deopur	157	102.	Hetalpur	51
33.	Basain	263	68.	Deoroo Chandpur	156	103.	Hinsel	135
34.	Basera	20	69.	Deta Khurd	100	104.	Hirpura	33
35.	Bhagatpur	115	70.	Deta Shedpur	103	105.	Hursena	162

ALPHABETICAL LIST OF VILLAGES

KHAIR TAHSIL

Sl. No	Name of Village	Location Code No	Sl. No.	Name of Village	Location Code No.	Sl. No.	Name of Village	Location Code No.
1	2	3	1	2	3	1	2	3
106.	Imlahara	148	141.	Kheria Buzurg	35	176.	Maur	16
107.	Ismailpur	264	142	Kheria Jhallu	266	177.	Milk Jarana	89
108.	Itwarpur	39	143	Kheria Khurd	87	178.	Mirpur Dahora	190
109.	Jagatpur	279	144.	Khizarpura	171	179.	Mohiana	164
110.	Jahangarh	10	145.	Khyamai	185	180.	Mohsanpur	196
111.	Jahrana	117	146.	Kinhua	152	181.	Muketpur	271
112	Jaidpura	61	147.	Kirpalpur	53	182.	Nababpur	147
113.	Jakhota	178	148.	Kiratpur	204	183.	Nagla Assu	132
114.	Jalakaseru	99	149.	Komla	273	184.	Nagla Dada	19
115.	Jalakha	123	150.	Korha Rustampur	276	185.	Nagla Gorola	69
116	Jalalpur	36	151.	Kunwarpur	25	186.	Nagla Kalan	43
117.	Jalokhri	94	152.	Kurna	48	187.	Nagla Khurd	42
118.	Jamanka	134	153.	Lachman Garhi	205	188.	Nagla Kirpa	28
119.	Janera	258	154.	Lalgarhi	21	189.	Nagla Natha	161
120.	Jarana	90	155.	Lalpur	168	190.	Nagla Padam	126
121.	Jarara	246	156.	Lalpur Ryyatpur	8	191.	Nagla Sarua	149
122.	Jartoli	75	157.	Lohagarhi	248	192	Nagla Veerua	237
123.	Janhera	121	158.	Lohari	82	193.	Nagola	212
124.	Kadirpur Karah	25	159.	Lohpur	184	194	Nahrola	261
125.	Kadoli	277	160.	Madak	72	195.	Nandpur Pala	272
126.	Kakola	268	161.	Madanpur	221	196.	Narayanpur	194
127.	Kalyanpur	86	162.	Madha Habibpur	187	197.	Narwari	55
128.	Kamalpur	78	163.	Madhola	159	198.	Nayabas	249
129.	Kanhoi	180	164	Maharajpur	174	199.	Nayal	208
130.	Kansera	54	165.	Mahgora	189	200.	Neem Khera	244
131.	Karanpur	85	166.	Majupur	101	201.	Niguna Siguna	44
132.	Karanpur	177	167.	Malau	58	202.	Nisauja	238
133.	Kaseru	108	168.	Mangola	255	203.	Nivsani	220
134.	Kasishon	214	169.	Manpur	14	204.	Nurullahpur	155
135.	Keelpur	91	170.	Manpur Kalan	219	205	Nyela	230
136.	Khandeha	47	171.	Manpur Khurd	209	206.	Ogipur	144
137	Khempur	172	172.	Marhki	150	207.	Ogra Nagla Raju	169
138.	Khera	197	173.	Marorgarhi	66	208	Pahawati	153
139.	Khera Kishanpur	18	174	Mathna	218	209	Pairai	182
140.	Khera Sattu	229	175.	Mau	203	210,	Pakhodana	60

ALPHABETICAL LIST OF VILLAGES

KHAIR TAHSIL

Sl. No.	Name of Village	Location Code No.	Sl. No.	Name of Village	Location Code No.	Sl. No.	Name of Village	Location Code No.
1	2	3	1	2	3	1	2	3
211.	Pala Chand	236	236.	Sabalpur	105	261.	Sujapur	281
212.	Palar	64	237.	Sabhapur	226	262.	Surajpur	112
213.	Pala Sallu	275	238.	Sahajpur	130	263.	Taharpur	49
214.	Paiaviran	198	239.	Sahroi	245	264.	Tajpur	116
215.	Palsera	22	240.	Sajana	224	265.	Takipur	81
216.	Panihawar	160	241.	Salemapur	73	266.	Tappal	9
217.	Prempur	31	242.	Salpur	88	267.	Teekari Bhowapur	110
218.	Pipali Nagla Kasipur	26	243.	Sangrampur	211	268.	Tehra	260
219.	Piplagaon Urf Tarora	251	244.	Sawai Ragunathpur	227	269.	Thanpur Khanpur	138
220.	Pisawa	97	245.	Shadipur	27	270	Udaigarhi	206
221.	Raipur	191	246.	Shahnagar Sorola	74	271.	Udaipur	139
222.	Raipur	179	247.	Shahpur	95	272.	Umri	128
223.	Rait	280	248.	Sharipur	119	273.	Untasani	59
224.	Rajpur	193	249.	Shamaspur	1	274.	Usarah Rasulpur	40
225.	Rakrana	93	250.	Sherpur	56	275.	Usaram	239
226.	Ramnagar	118	251.	Shiwala	222	276.	Utwara	242
227.	Rampur	166	252.	Shyampur	165	277.	Utrawa	63
228	Rampur Shahpur	124	253.	Siaraul	5	278.	Vaina	12
229.	Raopur	96	254.	Simrothi	65	279.	Vijaytha	15
230.	Rashidpur Gorna	151	255.	Singhpur	145	280.	Vishara	141
231.	Rasulpur	17	256.	Sofa	195	281.	Zikarpur	52
232.	Rasulpur	247	257.	Somna	158			
233.	Resari	200	258.	Sotipura	41			
234.	Roopnagar	98	259.	Sudeshpur	109			
235.	Rooppur	201	260.	Sujanpur	199			

1—खैर तहसील

ग्राम निर्देशिका

जन सुविधायें एवं भूमि उपयोग

उपलब्ध जन सुविधाएं—[यदि ग्राम में सुविधाएं उपलब्ध नहीं हैं तो कालम में डैश (—) लगाया गया है तथा इसके बाद कोष्ठकों में जितनी निकटतम दूरी पर सुविधा उपलब्ध है मोटे तौर पर वह दूरी इस प्रकार दी गयी है—5 कि० मी०, 5 से 10 कि० मी० और 10+कि० मी०]

Amenities available—(If not available within the village, a dash(—) is shown in the column and next to it in brackets, the distance in broad range viz-5 kms., 5–10 kms. and 10+kms., of the nearest place where the facility is available is given)

लोकेशन कोड नं० Location Code No.	ग्राम का नाम Name of Village	ग्राम का कुल क्षेत्रफल (हैक्टेयर में) Total area of Village (in hectares)	कुल जनसंख्या और परिवारों की संख्या Total population and No. of Households	शैक्षिक Educational	चिकित्सा Medical	पीने का पानी (पीने योग्य) Drinking water (Potable)	डाक और तार Post and Telegraph	बाजार/हाट का दिन/कि दिन यदि कोई हों Day or days of Market/ hat, if any	संचार व्यवस्था (बस स्टाप रेलवे स्टेशन, जल मार्ग) Communications (Bus Stop, Railway Station, Water Way)	ग्राम तक पहुँचने का मार्ग Approach to Village
1	2	3	4	5	6	7	8	9	10	11
1	शमसपुर	414.41	175(32)	P(1)	—(–5)	W,HP	—(5–10)	—(5–10)	—(5–10)	KR
2	फाजिलपुर कच्छ	124.24	गैर आबाद				Uninhabited			KR
3	धरवरा	2,374.37	4,624(697)	P(3),M(1)	—(5–10)	W,HP	PO	—(5–10)	—(5–10)	KR
4	हामिदपुर	456 91	1,194(195)	P(1),P(2)	O(2)	W,HP	—(–5)	—(–5)	—(–5)	PR
5	स्यारोल	709.84	3,696(623)	PUC(1),M(1)	RP(2), O(3)	W,HP	PO	—(–5)	—(–5)	KR
6	डोरपुरी	118.85	गैर आबाद				Uninhabited			PR
7	आदमपुर	322.55	826(133)	P(1)	—(–5)	W,HP	—(–5)	—(–5)	—(–5)	KR
8	लालपुर रैयतपुर	1,591.28	1,819(315)	P(1)	—(–5)	W,HP	—(–5)	—(–5)	—(–5)	KR
9	टप्पल	2,601.01	7,882(1,368)	P(2),PUC(1) H(1),O(2)	MCW(1)FPC(1)O(1), PHC(1)	W,HP	PO	रवि SUN	—(–5)	PR
10	जहानगढ़	357.75	1,178(170)	P(1)	—(5–)	W,HP	—(–5)	—(–5)	—(–5)	PR
11	बुढका	336.31	2,648(373)	P(1)	CHW(1) SMP,(1)	W,HP	—(–5)	—(5–10)	—(–5)	KR
12	बेना	736.96	4,122(623)	P(1),M(1)	—(–5)	W,HP	PO	—(5–10)	—(–5)	KR
13	अटारी	337.52	1,391(211)	P(1)	—(–5)	W,HP	—(–5)	—(5–I0)	—(–5)	KR
14	मानपुर	340.35	2,274(368)	P(1),M(1)	—(–5)	W,HP	—(5–10)	—(–5)	—(–5)	KR
15	विजयठा	168.76	गैर आबाद				Uninhabited			KR

VILLAGE DIRECTORY

AMENITIES AND LAND USE

KHAIR TAHSIL—1

भूमि उपयोग (अर्थात् विभिन्न उपयोगों में आने वाले भू क्षेत्र हेक्टेयर में दशमलव के दो स्थानों तक)

Land Use (*i. e.* area under different types of land use in hectares rounded up to two decimal places)

निकटतम कस्बा और उसकी दूरी कि०मी० में) Nearest Town and Distance (in Kms.)	बिजली की आपूर्ति Power Supply	मुख्य खाद्यान्न Staple food	वन Forest	सिंचित (साधन) Irrigated (by source)	असिंचित Unirrigated	कृषि योग्य बंजर भूमि, गोचर एवं चरागाहें सहित Culturable Waste including Gaucher & Groves	कृषि के लिए अनुपलब्ध भूमि Area not Available for Cultivation	टिप्पणी (धार्मिक, ऐतिहासिक या पुरातत्व महत्व के स्थल) Remarks (including any Place of Religious, Historical or Archaeological interest)	ग्राम का नाम Name of Village	लोकेशन कोड नं० Location Code No.
12	13	14	15	16	17	18	19	20	2	1
अलीगढ़ Aligarh (58)	...	गेहूँ, बाजरा Wheat,Bajra	...	TW(23.47)	8.50	59.90	322.54	...	Shamaspur	1
अलीगढ़ Aligarh (59)	...	...	...	TW(12 14)	93.49	3.64	14.93	...	Fazilpur Kachh	2
अलीगढ़ Aligarh (60)	...	गेहूँ, बाजरा Wheat,Bajra	...	TW(134 .77) GC(19.83)TWE(50 59)	1,324.58	595.31	319.71	...	Gharbara	3
अलीगढ़ Aligarh (60)	EAG	गेहूँ,मक्का Wheat, Maize	..	TW(142.86) GC(157 02)TWE(219 .35)	37.64	163.50	42.49	T(2)	Hamidpur	4
अलीगढ़ Aligarh (58)	EAG,ED	गेहूँ, मक्का Wheat,Maize	...	TW(131. 53)	29.95	112.09	59.90	T(15)	Siaraul	5
अलीगढ़ Aligarh (56)	...	...	...	TW(74.87)	3 .64	31.57	8.50	...	Dorpuri	6
अलीगढ़ Aligarh (55)	...	गेहूँ, बाजरा Wheat,Bajra	...	TW(132.74)	110.48	50.99	28.34	T(2)	Aadampur	7
अलीगढ़ Aligarh (57)	...	गेहूँ, बाजरा Wheat,Bajra	..	TW(530.16) GC(354.11)TWE(22.26)	261 .84	266.29	532.99	T(8)	Lalpur Rayatpur	8
अलीगढ़ Aligarh (52)	EAG	गेहूँ, बाजरा Wheat,Bajra	...	W(77.30)TW(756.78) GC(17.00)TWE(55.85)	246 06	464 .60	679.90	T(13)	Tappal	9
अलीगढ़ Aligarh (54)	EAG	गेहूँ, मक्का Wheat,Maize	..	TW(56.66)W(24.28) GC(226.23)TW(69.20)	84 .48	105.63	13 .75	T(7)	Jahangarh	10
अलीगढ़ Aligarh (58)	...	गेहूँ,चना Wheat,Gram	...	W(0.81) GC(551.61)TW(88.63)	0 .81	31 .97	7 .29	T(20)	Burhaka	11
अलीगढ़ Aligarh (58)	...	गेहूँ,बाजरा Wheat,Bajra	...	GC(182 92)TW(120.60)	2 .43	55 .85	38 .44	T(22)	Vaina	12
अलीगढ़ Aligarh (58)	...	गेहूँ, मक्का Wheat,Maize	...	W(2.02) GC(68.39)TW(191.42)	0 .81	24 .28	6 .89	T(6)	Atari	13
अलीगढ़ Aligarh (58)	...	गेहूँ,मक्का Wheat,Maize		16.59)TK(0.40) TW(64.75)W(4.45)	7.69	26.31	29.55	T(4)	Manpur	14
अलीगढ़ Aligarh (59)	...	...		GC(80.94)	9 .31	2.03	7.28	...	Vijaytha	15

ग्राम निर्देशिका

1—खैर तहसील

जन सुविधायें एवं भूमि उपयोग

1	2	3	4	5	6	7	8	9	10	11
16	मौर	839.75	2,468(423)	P(2),M(1)	—(5—10)	W,HP	PO	—(5—10)	—(5—10)	KR
17	रसूलपुर	270.34	745(136)	—(—5)	—(5—10)	W,HP,TK	—(—5)	—(5—10)	—(5—10)	KR
18	खेड़ा किशनपुर	222.99	582(101)	P(1)	—(5—10)	W,HP	—(—5)	—(—5)	—(—5)	KR
19	नगला डाडा	122.62	305(52)	—(—5)	—(5—10)	W,HP	—(—5)	—(5—10)	—(5—10)	KR
20	बसेरा	545.94	1,952(321)	P(1)	—(5—10)	W,HP	PO	—(5—10)	—(5—10)	KR
21	लालगढी	140.43	577(99)	—(—5)	—(—5)	W,HP	—(—5)	—(5—10)	—(5—10)	KR
22	पलसेड़ा	511.95	2,361(427)	P(1),H(1)	—(—5)	W,HP	PO	—(—5)	—(—5)	KR
23	भदियार	179.28	616(105)	P(1)	—(—5)	TK TW,W,HP	—(—5)	—(5—10)	—(5—10)	KR,PR
24	भोजाका	291.38	831(149)	P(1)	—(—5)	W,TK,HP	—(—5)	—(—5)	BS	KR,PR
25	कादिरपुर कारह	255.37	845(143)	P(1)	—(—5)	W,HP,TK TW	—(—5)	—(—5)	BS	KR,PR
26	पीपली नगला कासीपुर	131.53	294(41)	—(—5)	—(—5)	W,TK, TW,HP	—(—5)	—(5—10)	BS	KR,PR
27	शादीपुर	464.19	1,239(208)	P(1)	MCW(1)	W,TK,HP	PO	—(5—10)	—(5—10)	KR,PR
28	नगला किरपा	59.90	275(42)	—(—5)	—(—5)	W,TK,HP	—(—5)	—(5—10)	—(5—10)	KR,PR
29	विजाकी नगलिया	255.77	1,137(214)	P(1)	—(—5)	W,TK,HP	—(—5)	—(5—10)	—(5—10)	KR,PR
30	दमुआका	359.78	1,322(219)	P(1)	—(—5)	W,TKHP	—(—5)	—(5—10)	—(5—10)	KR,PR
31	प्रेमपुर	458.53	1,943(247)	P(1),M(1)	—(—5)	W,TK,HP	PO	—(5—10)	BS	KR
32	बालानपुर	341.97	1,471(214)	P(1)	—(10+)	W,TKHP	—(—5)	—(—5)	—(—5)	KR,PR
33	हीरपुरा	82.15	332(52)	—(—5)	—(5—10)	W,TK,HP	—(—5)	—(5—10)	—(—5)	KR,PR
34	बुआकीपुर	342.38	1,301(182)	P(1)	—(5—10)	W,TK,HP	—(—5)	—(5—10)	—(—5)	KR,PR
35	खेरिया बुजुर्ग	441.93	2,433(407)	P(1)	—(5—10)	W,TK,HP	—(—5)	—(5—10)	—(—5)	KR,PR

VILLAGE DIRECTORY

AMENITIES AND LAND USE

KHAIR TAHSIL–1

12	13	14	15	16	17	18	19	20	2	1
अलीगढ़		गेहूँ,जौ		TK(31.57)TWE(515 18)						
Aligarh(48)	EAG	Wheat,Barley	..	W(83.37)O(0.40)	41.68	2.83	164.72	T(3),N(2)	Maur	16
अलीगढ़		गेहूँ, जौ		GC(30.76)TWE(178 07)						
Aligarh(48)	EAG	Wheat,Barley	...	W(25.90)TK(1 62)	12.95	0.40	20.64	T(2)	Rasulpur	17
अलीगढ़		गेहूँ,जौ		TW(4 05)TWE(154 60)						
Aligarh(48)	EAG	Wheat,Barley	17.40	W(8.09)TW(12.14)	7.27	18.21	1.23	T(3)	Khera Kishanpur	18
अलीगढ		गेहूँ, जौ								
Aligarh(50)	EAG	Wheat,Barley	...	TWE(106.84)W(2.43)	1.62	1.21	10.52	...	Nagla Dada	19
अलीगढ़		बाजरा, मक्का		GC(32.78)W(385.68)						
Aligarh(50)	EAG	Bajra,Maize	...	TWE(28.33)O(14.16)	24.69	17.81	42.49	T(2)	Basera	20
अलीगढ़		गेहूं, मक्का								
Aligarh(54)	EAG	Wheat,Maize	...	GC(1.21)TWE(128.29)	0.82	1.21	8.90	...	Lalgarhi	21
अलीगढ	EAG	गेहूँ, मक्का		GC(102.39)TWE(138.73)				T(4),M(1),		
Aligarh(53)	ED	Wheat,Maize	...	O(6.09)	14.97	14.16	35.61	N(5)	Palsera	22
अलीगढ़		गेहूं, चना		GC(48.16)TWE(89.84)						
Aligarh(48)	EAG	Wheat,Gram	...	W(25.90)	5.67	16.59	19.02	T(2)	Badhiyar	23
अलीगढ़		गेहूँ, मक्का								
Aligarh(40)		Wheat,Maize	..	TW(106.03)GC(51.80)	13.36	32.38	61.91	T(3)	Bhojaka	24
बेसवां		गेहूँ, मक्का		TW(104.82)GC(59.09)						
Beswan(5)	...	Wheat,Maize	...	W(3.24)	29.95	33.99	24.28	...	Kadıpur Karah	25
जटारी		गेहूँ, मक्का								
Jatari(10)	EAG	Wheat,Maize	...	TWE(40.47)W(57.47)	19.43	5.66	8.50	...	Pipali Nagla Kasipur	26
अलीगढ़		गेहूं, मक्का								
Aligarh(48)	EAG	Wheat,Maize	...	GC(192 64)W(12.55)	58.68	4.45	75 67	T(4),M(1)	Shadıpur	27
अलीगढ़		गेहूँ, मक्का		TWE(119 39)TK(0 81)						
Aligarh(26)	EAG	Wheat,Maize	...	TWE(51.40)W(1 62)	1.21	0.81	4.86	...	Nagla Kırpa	28
अलीगढ़	EAG,	गेहूँ, मक्का		TWE(207.21)GC(3.24)						
Aligarh(46)	ED	Wheat,Maize	...	W(3 24)TK(0.40)	14.97	7 28	23.07	...	Bıjaki Naglıa	29
अलीगढ	EAG,	गेहूँ, मक्का								
Aligarh(46)	EO	Wheat,Maize	...	TWE(273.17)GC(3.24)	8.09	0.40	71.24	T(3)	Damuaka	30
जटारी		गेहूँ, मक्का		TWE(80.13)W(11.33)						
Jatari(6)	EAG	Wheat,Maize	..	O(193.04)GC(56 66)	27.52	35.21	54.64	T(3),M(1)	Pempur	31
अलीगढ़		गेहूं, मक्का		GC(127.48)TW(94.70)						
Aligarh(36)		Wheat,Maize	...	W(3 64)	61.92	11.33	42.90	M(1),T(6)	Balanpur	32
अलीगढ		गेहूं, चना		GC(21.85)W(45.32)						
Aligarh(35)	EAG	Wheat,Gram	...	W(2.43)	4.45	4.05	6.48	M(1)	Hirpura	33
अलीगढ		गेहूं, चना								
Aligarh(34)	EAG	Wheat,Gram	.	GC(118.58)TWE(114 93)	23 47	46.14	36.83	T(1)	Bulakipur	34
अलीगढ़		गेहूँ, मक्का		GC(134.36)TWE(136.38)						
Aligarh(45)	EAG	Wheat,Maize	...	W(31.97)	27.11	63.13	48.98	M(1),T(5)	Kheria Buzurg	35

ग्राम निर्देशिका

1– खैर तहसील

जन सुविधायें एवं भूमि उपयोग

1	2	3	4	5	6	7	8	9	10	11
36	जलालपुर	325.78	1,285(200)	P(1)	—(–5)	W,TK,TW	PO	—(–5)	—(–5)	KR
37	विचपुरी	250.10	625(106)	P(1)	—(–5)	W,HP	—(–5)	—(–5)	—(–5)	KR
38	छज्जूपुर	224.20	777(119)	—(–5)	—(–5)	W,TW	—(–5)	—(–5)	—(–5)	KR
39	इतवारपुर	270.34	1,251(158)	P(1)	—(–5)	W,HP	—(–5)	—(–5)	—(–5)	KR
40	उसरह रसूलपुर	594.10	1,747(273)	P(1)	—(–5)	W,HP	—(–5)	—(–5)	—(–5)	PR
41	सोतीपुरा	85.39	296(56)	—(–5)	—(–5)	W,HP	—(–5)	—(–5)	—(–5)	KR
42	नगला खुर्द	33.99	749(130)	P(1)	—(5–10)	W,HP	—(–5)	—(–5)	—(–5)	KR
43	नगला कला	144.48	506(86)	—(–5)	—(–5)	W,HP	—(–5)	—(–5)	—(–5)	KR
44	निगुना सिगुना	178.88	1,052(199)	P(1)	—(–5)	W,HP	—(–5)	—(–5)	—(–5)	KR
45	बाजौता	890.74	2,766(485)	F(1),M(1)	—(–5)	W,HP	PO	—(–5)	—(–5)	KR
46	गढ़ी सूरजमल	330.64	1,486(257)	P(1)	—(–5)	W,HP	—(–5)	—(–5)	—(–5)	KR
47	खन्डेहा	859.58	4,371(740)	P(3)	—(–5)	W,HP	PO	—(–5)	—(–5)	KR
48	कुरना	371.51	2,453(399)	P(2)	O(3)R P(3)	W,HP	—(–5)	—(–5)	BS	PR
49	ताहरपुर	342.78	2,195(346)	P(1),M(1)	CHW(1)	W,HP	—(–5)	शुक्र FRI	—(–5)	KR
50	हसनपुर जरेलिया	157.83	931(179)	P(1)	—(–5)	W,HP	—(–5)	—(–5)	– (–5)	KR
51	हैटलपुर	254.56	1,652(289)	P(1)	—(5–10)	W,HP	PO	—(–5) शुक्रFRI	—(–5)	KR
52	जिकरपुर	242.82	876(160)	P(1)	—(–5)	W,HP	—(5–10)	मंगल TUE	—(5–10)	KR
53	कृपालपुर	125.46	702(125)	—(–5)	—(5–10)	W,HP	—(–5)	—(–5)	—(–5)	KR
54	कनसेरा	360.18	854(150)	—(–5)	—(–5)	W,HP	—(–5)	—(–5)	—(–5)	KR
55	नरवारी	913.41	1,132(179)	—(–5)	—(–5)	W,HP	—(–5)	—(–5)	—(–5)	KR

VILLAGE DIRECTORY

AMENITIES AND LAND USE — KHAIR TAHSIL—1

12	13	14	15	16	17	18	19	20	2	1
अलीगढ Aligarh(47)	EAG	गेहूँ, मक्का Wheat,Maize	...	TWE(264 27)	21.45	...	40.06	T(5)	Jalalpur	36
अलीगढ Aligarh(43)	EAG, ED	गेहूँ, मक्का Wheat,Maize	..	GC(23.47)TWE(161.88) TW(12.95)O(3.64)	9.31	20.64	18.21	T(2)	Bichpuri	37
अलीगढ Aligarh(45)	EAG	गेहूँ, बाजरा Wheat,Bajra	...	TWE(177 26)TW(8.90) W(3.64)	2.43	8.50	23.47	T(2)	Chajjupur	38
अलीगढ Aligarh(45)	EAG	गेहूँ, बाजरा Wheat,Bajra	..	TWE(150 55)TW(68.80) GC(0.40)W(4.86)	14.16	11.33	20.24	T(3)	Itwarpur	39
अलीगढ Aligarh(51)	EAG	गेहूँ, मक्का Wheat,Maize	...	TWE(396.20)TW(133.15) O(0.40)	18.21	6.07	40.07	T(12)	Usarh Rasulpur	40
अलीगढ Aligarh(52)	EAG	गेहूँ, बाजरा Wheat,Bajra	...	TWE(72 04)	1.62	3.64	8.09	...	Sotipura	41
अलीगढ़ Aligarh(54)	EAG	गेहूँ, मक्का Wheat,Maize	...	GC(1.21)TWE(25.90) TW(3.64)	0.40	0 81	5.67	T(2)	Nagla Khurd	42
अलीगढ़ Aligarh(53)	EAG	गेहूँ, बाजरा Wheat, Bajra	...	GC(3.24)TWE(113.32)	8.90	1.62	13.76	T(2)	Nagla Kalan	43
अलीगढ Aligarh(52)	EAG,	गेहूँ, मक्का Wheat,Maize	...	W(45.73)TWE(117.77) W(27.11)	...	1.62	13.76	...	Niguna Siguna	44
अलीगढ़ Aligarh(55)	EAG, ED	गेहूँ, मक्का Wheat,Maize	...	O(44.52)TWE(729.27)	21.04	50.59	18.21	T(7)	Bajota	45
अलीगढ़ Aligarh(50)	EAG, ED	गेहूँ, मक्का Wheat,Maize	..	TWE(159.05)GC(127.89) TWE(288.96)	8.90	9.30	25.50	T(6)	Garhi Surajmal	46
अलीगढ Aligarh(40)	EAG, ED	गेहूँ, मक्का Wheat,Maize	..	GC(462.57)O(17.81) TW(27.92)W(0.81)	12.95	12.14	65.15	T(9)	Khandeha	47
अलीगढ Aligarh(52)	EAG, ED	गेहूँ, मक्का Wheat,Maize	...	GC(216 11)TWE(80.94) W(7.69)	3.24	6.48	36.01	T(4),M(4)	Kurna	48
अलीगढ़ Aligarh(52)	...	गेहूँ, मक्का Wheat,Maize	...	GC(155.40)TW(135.57)	0.41	10.12	33.59	T(13)	Taharpur	49
अलीगढ Aligarh(52)	EAG, ED	गेहूँ, मक्का Wheat,Maize	...	W(6.48) GC(17.40)TWE(120.20)	...	3.24	10.51	T(1)	Hasanpur Jarclya	50
अलीगढ Aligarh(49)	..	गेहूँ, बाजरा Wheat,Bajra	..	TK(0.40) GC(24.28)W(191.02)	7.28	26.71	4.87	T(3)	Hetalpur	51
अलीगढ Aligarh(54)	EAG	गेहूँ, मक्का Wheat,Maize	..	TWE(163.50) GC(48.56)W(2.02)	9.71	5.26	13.77	T(2)	Zikarpur	52
अलीगढ Aligarh(47)	EAG	गेहूँ, मक्का Wheat,Maize	...	TW(20.24) GC(86.20)TWE(4.86)	0.81	8.45	4.90	T(1)	Kirpalpur	53
अलीगढ Aligarh(56)	..	गेहूँ, बाजरा Wheat,Bajra	..	W(111.29) TW(24.28)GC(2.02)	69.20	152.17	1.22	T(1)	Kansera	54
अलीगढ़ Aligarh(51)	...	गेहूँ, बाजरा Wheat,Bajra	...	TW(137.77)	46.54	87.42	41.68	T(29)	Narwari	55

ग्राम निर्देशिका

1—खैर तहसील

जन सुविधायें एवं भूमि उपयोग

1	2	3	4	5	6	7	8	9	10	11
56	शेरपुर	219.35	88(16)	—(—5)	—(—5)	W,HP	—(—5)	—(—5)	—(—5)	KR
57	गिरधरपुर	397.01	73(17)	—(—5)	—(—5)	W,HP	—(—5)	शनि SAT	—(—5)	KR
58	मालव	1,263.88	3,176(1,169)	P(1),M(1)	—(5–10)	W,HP	PO	—(10+)	—(10+)	KR
59	ऊँटासानी	859.18	2,734(1,202)	P(1)	—(5–10)	W,HP	PO	—(5–10)	—(10+)	KR
60	परवोदना	465.81	731(115)	P(1)	—(10+)	W,HP	—(—5)	—(5–10)	—(10+)	KR
61	जैदपुरा	239.58	1,552(264)	P(1)	—(—5)	W,HP	PO	—(—5)	—(10+)	KR
62	धांधोली	336.71	2(249(651)	P(1),M(1)	—(—5)	W,HP	—(—5)	शनि SAT	—(5–10)	KR
63	उटरावा	545.13	1,282(199)	—(—5)	—(—5)	W,HP	PO	—(—5)	—(5–10)	KR
64	पालर	582.36	818(134)	—(—5)	—(5–10)	W,HP	—(—5)	—(—5)	—(5–10)	KR
65	सिमरोठी	677.87	1,091(183)	P(1)	—(5–10)	W,HP	PO	—(5–10)	—(5–10)	KR
66	मरोरगढ़ी	92.68	152(26)	—(—5)	—(5–10)	W,HP	—(—5)	—(5–10)	—(5–10)	KR
67	देवाका	176.45	599(82)	—(—5)	—(5–10)	W,HP	—(—5)	—(5–10)	—(5–10)	KR
68	गोरोला	431.41	1,982(349)	P(1),M(1)	—(5–10)	W,HP	PO	—(5–10)	—(5–10)	KR
69	नगलिया गोरोला	160.67	1,225(206)	—(—5)	—(5–10)	W,HP	—(—5)	—(5–10)	—(5–10)	KR
70	फैजुआका	251.32	1,021(199)	—(—5)	—(5–10)	W,HP	—(—5)	—(5–10)	—(5–10)	KR
71	वाज़ीदपुर	304.74	1,135(205)	P(1)	—(5–10)	W,HP	—(—5)	—(5–10)	—(5–10)	KR
72	मादक	304.33	1,918(291)	P(1)	—(5–10)	W,HP	—(—5)	—(—5)	—(—5)	KR
73	सलेमापुर	218.13	345(52)	—(—5)	—(—5)	W,HP,TK	—(—5)	—(—5)	—(—5)	KR
74	शाहनगर सोरोला	274.79	866(114)	P(1),M(1)	—(—5)	W,HP	—(—5)	—(—5)	—(—5)	KR
75	जरतौली	537.44	1,748(268)	P(1),M(1)	—(5–10)	W,HP	PO	—(—5)	—(—5)	KR

VILLAGE DIRECTORY

AMENITIES AND LAND USE — KHAIR TAHSIL—1

12	13	14	15	16	17	18	19	20	2	1
जलाली Jalali (15)	...	गेहूँ, बाजरा Wheat,Bajra	...	TW(21.85)	19.02	49.38	129.10	T(2)	Sherpur	56
जलाली Jalali (11)	..	गेहूँ,बाजरा Wheat,Bajra	..	TW(69.61)	56.66	259.41	11.33	...	Girdharpur	57
जलाली Jalali (10)	...	गेहूँ, बाजरा Wheat,Bajra	...	GC(9.31)TW(777 02) W(0.81)O(17.81)	214.49	186.57	57.87	T(14)	Malau	58
जलाली Jalali (10)	...	गेहूँ, बाजरा Wheat,Bajra	...	TW(152.57)GC(454.88)	161.48	36.83	53.42	T(6)	Untasani	59
जलाली Jalali (15)	...	गेहूँ, बाजरा Wheat,Bajra	...	W(9 .71)TW(35.61)	349.66	54.64	16.19	...	Pakhodana	60
जलाली Jalali (11)	EAG	गेहूँ, बाजरा Wheat,Bajra	...	GC(21.04)TWE(48.97) W(141.65)	6.07	5.26	16.59	T(3)	Jaidpura	61
जलाली Jalali (10)	EAG	गेहूँ, बाजरा Wheat,Bajra	...	GC(5.67) TWE(295.84)W(1.21)	4.86	5.26	23.87	T(5)	Ghangholi	62
जलाली Jalali (10)	EAG	गेहूँ, बाजरा Wheat,Bajra	...	GC(89.84)TWE(303.12) W(9.71)	35.21	82.56	24.69	T(4)	Utrawa	63
जलाली Jalali (8)	...	गेहूँ, बाजरा Wheat,Bajra	...	GC(44.11)TW(283.29) W(5.26)O(1.62)	110.48	59.09	78.51	T(6)	Palar	64
अलीगढ Aligarh (49)	..	गेहूँ, बाजरा Wheat,Bajra	...	GC(46.95)W(366.25)	58.68	199.52	6.47	T(15),M(1)	Simrothi	65
अलीगढ़ Aligarh (49)	...	गेहूँ, बाजरा Wheat,Bajra	...	GC(8.90)W(76.89)	1.62	0.40	4.87	T(1)	Marorgarhi	66
अलीगढ़ Aligarh (8)	EAG	गेहूँ, बाजरा Wheat,Bajra	...	GC(26.31)TWE(31.57) O(81.75)W(3.24)	18.21	5.67	9.70	T(1)	Devaka	67
अलीगढ़ Aligarh (56)	EAG	गेहूँ, बाजरा Wheat,Bajra	...	W(7.28)TW(113.32) TWE(263.86)	8.90	12.15	25.90	T(10)	Gorola	68
अलीगढ़ Aligarh (54)	...	गेहूँ, बाजरा Wheat,Bajra	...	TW(7.28)W(61.92) GC(69.61)	4.05	4.05	13.76	T(3)	Naglia Gorola	69
अलीगढ़ Aligarh (55)	EAG	गेहूँ, बाजरा Wheat,Bajra	...	TW(3.24)TK(14.16) TWE(203.16)	8.09	7.28	15.39	T(2)	Fojuaka	70
अलीगढ़ Aligarh (54)	EAG	गेहूँ, बाजरा Wheat,Bajra	...	TWE(199.11) W(11.33)TW(58.68)	10.12	7.28	18.22	T(6)	Bajidpur	71
अलीगढ़ Aligarh (50)	...	गेहूँ, मक्का Wheat,Maize	...	W(30.76)GC(63.13) TW(181.71)	1.62	4.86	22.25	T(3)	Madak	72
अलीगढ़ Aligarh (43)	...	गेहूँ,मक्का Wheat,Maize	...	W(42.09) GC(5.67)W(151.36)	2.83	1.62	14.56	T(3)	Salemapur	73
अलीगढ़ Aligarh (42)	EAG	गेहूँ, मक्का Wheat,Maize	...	W(8.50) GC(2.02)TWE(238.37)	5.26	0.40	20.24	...	Shahnagar Sorola	74
अलीगढ़ Aligarh (42)	...	गेहूँ, मक्का Wheat,Maize	...	W(5.26)W1.21) GC(140.43)TW(325.78)	15.38	3.24	46.14	T(4)	Jartoli	75

ग्राम निर्देशिका

1—खैर तहसील

जन सुविधायें एवं भूमि उपयोग

1	2	3	4	5	6	7	8	9	10	11
76	हरसुख की नगलिया	138.41	427(63)	—(–5)	—(–5)	W,HP	—(–5)	—(–5)	—(–5)	KR
77	बैरमगंज	101.98	587(81)	P(1)	—(–5)	W,HP	—(–5)	—(–5)	—(–5)	KR,PR
78	कमालपुर	141.24	482(92)	—(–5)	—(5–10)	W,HP	—(–5)	—(5–10)	—(–5)	KR,PR
79	बझेरा	176.45	224(42)	M(1),H(1)	—(–5)	W,HP	PO	—(5–10)	BS	PR
80	भरतपुर	288.15	889(139)	P(1)	MCW(1)	W,HP	PO	—(–5)	—(–5)	KR,PR
81	तकीपुर	208.02	1,392(255)	P(1)	—(–5)	W	—(–5)	—(10+)	BS	PR
82	लोहलारी	129.10	26(5)	—(–5)	—(–5)	W	—(–5)	—(10+)	—(–5)	KR
83	हजियापुर	206.40	1,123(197)	P(1)	—(–5)	W,HP	—(–5)	(5–10)	—(–5)	PR,KR
84	बलुआपुर	60.30	229(39)	—(–5)	—(5–10)	W,HP	—(–5)	—(5–10)	—(–5)	KR,PR
85	करतपुर	331.85	1,146(131)	P(1)	—(–5)	W,HP	PO	—(–5)	—(–5)	KR
86	कल्याणपुर	78.92	453(66)	P(1)	—(–5)	W	—(–5)	—(–5)	—(–5)	PR;KR
87	खेरिया खुर्द	185.76	1,368(243)	P(1),M(1)	—(5–10)	W,HP	—(–5)	—(5–10)	—(5–10)	KR
88	सालपुरा	1,077.72	4,623(745)	H(1),P(2),M(1)	RP(3),O(2) H(1)	W,HP	PO	—(5–10)	—(–5)	KR
89	मिल्क जड़ाना	50.18	गैर आबाद				Uninhabited			KR
90	जड़ाना	355.73	812(124)	P(1)	—(5–10)	W,HP	—(–5)	—(–5)	—(–5)	KR
91	कीलपुर	536.63	1,773(288)	P(1),M(1)	RP(1)	W	PO	रवि SUN	—(–5)	KR
92	धर्मपुर	186.97	728(28)	—(–5)	—(–5)	W,TK,HP	—(–5)	—(–5)	—(–5)	KR
93	रकराना	155.40	743(133)	—(–5)	—(–5)	W,TK,HP	—(–5)	—(–5)	—(–5)	KR
94	जलोखरी	170.38	709(112)	P(1)	—(–5)	W,TK,HP	PO	—(–5)	—(–5)	KR
95	शाहपुर	328.62	1,261(266)	P(1)	—(–5)	W,TK,HP	—(–5)	—(–5)	—(–5)	PR

VILLAGE DIRECTORY

AMENITIES AND LAND USE

KHAIR TAHSIL—1

12	13	14	15	16	17	18	19	20	2	1
अलीगढ़		गेहूँ, मक्का		TW(36 42)						
Aligarh (46)	EAG	Wheat,Maize	...	GC(1.62)TWE(84.58)	0.81	2.43	12.55	T(2),M(15)	Harsukh Ki Naglia	76
जलाली		गेहूँ, बाजरा								
Jalali (2)	EAG	Wheat,Bajra	...	GC(5.66)TWE(82.96)	1.62	11.33	0.41	T(2),N(1)	Bairamganj	77
जलाली		गेहूँ, बाजरा		W(8.50)TW(40.47)						
Jalali (6)	EAG	Wheat,Bajra	...	GC(24.28)TWE(48.16)	2.43	6.07	11.33	...	Kamalpur	78
जलाली		गेहूँ, बाजरा		W(89.44)						
Jalali (5)	EAG	Wheat,Bajra	...	GC(5.26)TWE(50.99)	1.62	9.31	19.83	M(15)	Bajhera	79
जलाली		गेहूँ, मक्का		W(2.43)TW(40.47)						
Jalali (5)	EAG,ED	Wheat,Maize	...	GC(21.86)TWE(172 40)	8.90	17.00	25.09	T(1),M(15)	Bharatpur	80
जलाली		गेहूँ, मक्का								
Jalali (8)	EAG	Wheat,Maize	...	GC(124.65)TWE(31.16)	12.95	18.21	21.05	M(2),T(4)	Takipur	81
जलाली		गेहूँ, मक्का								
Jalali (10)	..	Wheat,Maize	...	GC(46.54)TW(46.95)	23.07	8.09	4.45	...	Lohlari	82
जलाली		गेहूँ, बाजरा		GC(107.65)TWE(42.09)						
Jalali (16)	EAG,ED	Wheat,Bajra	...	W(13.76)TW(8.09)	2.43	14.16	18.22	T(1),M(16)	Hajiapur	83
जलाली		गेहूँ, बाजरा								
Jalali (6)	...	Wheat,Bajra	...	W(0.81)TW(50.18)	1.22	3.64	4.45	M(10)	Baluapur	84
जलाली		गेहूँ, बाजरा		W(21.45)GC(90.25)						
Jalali (5)	...	Wheat,Bajra	...	TW(167.14)	15.78	14.97	22.26	T(5),M(1)	Karanpur	85
जलाली		गेहूँ, बाजरा		W(1.62)GC(6.07)						
Jalali (4)	..	Wheat,Bajra	...	TW(62.32)	1.62	0.81	6.48	T(2),M(15)	Kalyanpur	86
अलीगढ़		गेहूँ, बाजरा		GC(116 .15)TW(40.47)						
Aligarh (54)	...	Wheat,Bajra	...	W(5 26)	1.21	4.05	18.62	T(7)	Kheria Khurd	87
अलीगढ़		गेहूँ, बाजरा		W(4.45)O(1.62)						
Aligarh (55)	...	Wheat,Bajra	...	GC(68.80)TW(861.20)	30.76	77.30	33.59	M(1),C(2)	Salpur	88
जलाली										
Jalali (9)	...	...	...	TW(40.47)W(2.83)	0.81	3.64	2.43	...	Milk Jarana	89
जलाली		गेहूँ, बाजरा		TW(129.10)W(17.40)						
Jalali (9)	EAG	Wheat,Bajra	...	GC(59.90)TWE(74.46)	17.00	43.71	14.16	N(1)	Jarana	90
जलाली		गेहूँ, मक्का								
Jalali (10)	...	Wheat,Maize	...	GC(281.67)TW(122.62)	73.25	21.45	37.64	M(1),T(14)	Keelpur	91
अलीगढ़		गेहूँ, जौ								
Aligarh (46)	EAG	Wheat,Barley	...	TWE(162.69)	3.64	2 02	18.62	T(2)	Dharmpur	92
अलीगढ़		गेहूँ, चना								
Aligarh (25)	EAG	Wheat,Gram	...	TWE(121.01)	2.83	...	31.56	T(1)	Rakrana	93
अलीगढ़		गेहूँ, जौ								
Aligarh (44)	EAG	Wheat,Barley	...	TWE(147.31)	5.67	...	17.40	T(4)	Jalokhri	94
अलीगढ़		गेहूँ, जौ								
Aligarh(40)	EAG,ED	Wheat,Barley	.	TWE(275.20)	3.64	...	49.78	T(2)	Shahpur	95

ग्राम निर्देशिका

1—खैर तहसील

जन सुविधायें एवं भूमि उपयोग

1	2	3	4	5	6	7	8	9	10	11
96	राम्रोपुर	280.46	653(117)	P(1)	—(-5)	W,HP	—(-5)	—(-5)	—(-5)	PR,KR
97	पिसावा	1,192.25	6,828(1,145)	P(2), H(1),M(1)	D(1),RP(5) CHW(1)	W,HP	PTO	—(-5)	—(-5)	KR
98	रूपनगर	292.60	1,433(222)	M(1),H(1)	—(-5)	W,TK, HP	—(-5)	बुद्ध WED, शनि SAT	BS	KR,PR
99	जला कसेरू	189.40	467(78)	—(-5)	—(5-10)	W,HP	—(-5)	—(5-10)	—(5-10)	KR
100	डेटा खुर्द	637.00	2,059(337)	P(1),M(1)	—(-5)	W,HP	PO	—(-5)	—(-5)	KR
101	मजूपुर	219.35	69(11)	—(-5)	—(-5)	W,HP	—(-5)	—(-5)	—(-5)	KR
102	बलरामपुर	120.20	425(60)	P(1)	—(-5)	W,HP	—(-5)	—(-5)	—(-5)	KR
103	डेटा सैदपुर	496.57	1,809(268)	P(1)	—(-5)	W,HP	—(-5)	—(-5)	—(-5)	KR
104	दरगवाँ	347.64	442(72)	—(-5)	—(-5)	W,HP	—(-5)	—(-5)	—(-5)	PR
105	सबलपुर	349.26	1,480(259)	P(1)	—(-5)	W,HP	PO	-(-5)	—(10+)	PR
106	बधियाना	122.22	537(92)	—(-5)	—(-5)	W,HP,T	—(-5)	—(-5)	—(-5)	KR
107	दिलावरपुर	149.33	457(71)	P(1)	—(5-10)	W,HP	—(-5)	—(5-10)	—(5-10)	KR
108	कसेरु	799.28	2,289(366)	M(1),P(2) H(1)	—(5-10)	W,HP	PO	—(5-10)	—(5-10)	KR
109	सुदेशपुर	585.60	1.578(289)	P(1)	—(-5)	W,HP	—(-5)	—(-5)	—(-5)	KR
110	टीकरी भुवापुर	295.85	1,427(241)	P(1),M(1)	—(-5)	W,HP	—(-5)	(-5)	—(-5)	KR
111	बहरपुर	308.38	1,072(211)	P(1)	—(-5)	W,HP	PO	—(-5)	—(-5)	KR
112	सूरजपुर	264.27	1,304(232)	P(1)	—(-5)	W,HP	—(-5)	—(-5)	—(-5)	KR
113	भोजपुर गेपनपुर	352.09	1,018(172)	P(1)	—(-5)	W,HP	—(-5)	—(-5)	—(-5)	KR
114	भोगपुर	198.30	1,130(174)	P(1)	—(-5)	W,HP	—(-5)	—(-5)	—(-5)	KR
115	भगतपुर	141.65	632(113)	P(1)	—(-5)	W,HP	PO	—(-5)	—(-5)	KR

12	13	14	15	16	17	18	19	20	2	1
अलीगढ़ Aligarh(45)	EAG	गेहूँ,जौ Wheat,Barley	..	TWE(143.67)TW(43.30)	8.90	...	84.59	T(2)	Raopur	96
खैर Khair(18)	EAG, ED,	गेहूँ,मक्का Wheat,Maize	..	W(441.53)O(8.09) TW(417.25)TWE(39.26)	38.04	37.23	210.85	T(6),C(3) M(12),N(30)	Pisawa	97
अलीगढ़ Aligarh(42)	EAG, ED	गेहूँ, जौ Wheat,Barley	...	TWE(241.61)	4.86	...	46.13	C(1),T(1)	Roopnagar	98
खुर्जा Khurza(12)	.	गेहूँ, मक्का Wheat,Maize	..	TW(24 28)W(73.66)	2.43	4.86	84.17	...	Jala Kaseru	99
खुर्जा Khurza(15)	EAG	गेहूँ, मक्का Wheat,Maize	...	W(20.24) TWE(288.96)TW(69.61)	48.97	46.53	162.69	T(2)	Deta Khurd	100
खुर्जा Khurza(12)	EAG	गेहूँ, मक्का Wheat,Maize	...	TWE(83.37)W(6.07)	4.05	8.09	117.77	...	Majupur	101
खुर्जा Khurza(10)	EAG	बाजरा,मक्का Bajra,Maize	...	TWE(91.86)	1.21	7.28	19.85	T(1),M(1)	Balrampur	102
खुर्जा Khurza(10)	EAG	गेहूँ, मक्का Wheat,Maize	...	W(29.95) TWE(238.77)TW(100 77)	12.14	10.12	104.82	T(5)	Deta Shedpur	103
खुर्जा Khurza(20)	EAG	गेहूँ, मक्का Wheat,Maize	...	W(26.31) TWE(140.03)TW(57 06)	10.52	13.76	99.96	...	Dargwan	104
खुर्जा Khurza(20)	EAG	गेहूँ, मक्का Wheat,Maize	...	W(3.64) TWE(164.71)TW(80.54)	7.28	28.74	64.35	T(1)	Sabalpur	105
खुर्जा Khurza(16)	EAG	बाजरा, मक्का Bajra,Maize	....	TWE(105.63)	2.43	4.05	10.11	...	Badhiyana	106
खुर्जा Khurza(10)	EAG	गेहूँ, मक्का Wheat,Maize	...	W(4.86) TWE(76 49)TW(7.69)	4.45	11.33	44.51	...	Dilawarpur	107
खुर्जा Khurza(10)	EAG	गेहूँ, मक्का Wheat,Maize	...	TW(97 53)W(74.06) GC(44.11)TWE(257.39)	14.16	30.76	281.27	T(4)	Kaseru	108
खुर्जा Khurza(18)	EAG, ED	गेहूँ, जौ Wheat,Barley	...	TW(152.17)GC(26.30) W(4.05)TWE(163 90)	5.26	32.38	201.54	T(3)	Sudeshpur	109
खुर्जा Khurza(12)	EAG	गेहूँ, मक्का Wheat,Maize	...	GC(5 67)TWE(196.68)W(20.64) TW(12.95)O(14.99)	4.86	4.45	35.61	T(1)	Teekari Bhowapur	110
खुर्जा Khurza(10)	EAG	गेहूँ, मक्का Wheat,Maize	...	W(27.11) TWE(128 69)TW(73 25)	19.02	18 62	41.69	...	Baharpur	111
खुर्जा Khurza(13)	EAG	गेहूँ,मक्का Wheat,Maize	...	W(4.05) TWE(163.09)TW(45.73)	25.50	4.45	21.45	T(2)	Surajpur	112
खुर्जा Khurza(10)	EAG	गेहूँ,बाजरा Wheat,Bajra	..	TWE(250.91)	21.04	46.95	33.19	M(4)	Bhojpur Gayyanpur	113
खुर्जा Khurza(28)	EAG, EO	गेहूँ,बाजरा Wheat,Bajra	...	TWE(105.63)	40.14	20.23	26.30	M(3)	Bhogpur	114
खुर्जा Khurza(14)	EAG, EO	गेहूँ, मक्का Wheat,Maize	...	TWE(108.05)	4.86	9.31	19.43	.	Bhagatpur	115

1—खैर तहसील

ग्राम निर्देशिका
जन सुविधायें एवं भूमि उपयोग

1	2	3	4	5	6	7	8	9	10	11
116	ताजपुर	283.69	1,521(225)	P(1)	—(–5)	W,HP	—(–5)	—(–5)	—(–5)	KR
117	जहराना	410.37	1,494(273)	P(1)	—(–5)	W,HP	—(–5)	—(–5)	—(–5)	KR
118	रामनगर	225.82	602(93)	P(1)	O(1)	W,HP,O	—(–5)	—(5–10)	BS	PR
119	साकीपुर	42.90			गैर आबाद			Uninhabitad		KR
120	चण्डोस	1,014.18	4,845(729)	PUC(1) P(1),H(1)	PHC(1)	W,HP	PTO, PHONE	सोम MON शुक्र FRI	BS	PR
121	जोन्हेरा	196.68	409(52)	—(–5)	—(–5)	W,T	—(–5)	—(–5)	—(–5)	KR
122	एलमपुरा	308.79	1,323(221)	P(1)	—(–5)	W,HP	—(–5)	सोम MON	BS	KR,PR
223	जलाखा	63.13	70(98)	—(–5)	—(–5)	W,HP	—(–5)	—(–5)	—(–5)	KR
124	रामपुर शाहपुर	901.67	3,060(481)	P(1)	O(3)	W,HP	PO	—(–5)	—(–5)	KR
125	अंजना	263.86	326(64)	—(–5)	O(1)	W,HP	—(–5)	—(–5)	—(–5)	KR
126	नगला पदम	1,517.63	3,853(426)	P(1),M(1)	—(–5)	W,T,HP	PO	—(–5)	BS	PR
127	गंगई	530.16	1,590(238)	P(1)	—(–5)	W,HP	—(–5)	—(–5)	—(–5)	KR
128	ऊमरी	1,167.15	3,223(675)	P(1),M(1)	—(–5)	W,HP	PO	—(–5)	—(10+)	KR
129	बझेरा	309.60	884(131)	—(–5)	—(10+)	W,HP, TK	—(–5)	—(10+)	—(10+)	KR
130	शहजपुर	484.43	1,916(348)	P(1),M(1)	—(10+)	W,HP TK	PO	—(10+)	—(10+)	KR
131	गनेशपुर	392.96	21,56(225)	P(1)	—(10+)	W,HP T,K	—(–5)	—(10+)	—(–5)	KR
132	नगला अस्सू	301.91	1,182(193)	P(1)	—(5–10)	WT,TK HP	—(–5)	—(5–10)	—(–5)	KR
133	धर्मपुर	204.78	502(67)	P(1)	—(5–10)	W,TK,T HP	—(–5)	—(5–10)	—(–5)	KR
134	जमनका	817.49	3,311(212)	P(1)	—(–5)	W,HP	—(–5)	—(–5)	—(10+)	KR
135	हीसेल	231.89	684(114)	P(1)	—(–5)	T,W	—(–5)	—(10+)	—(–5)	KR

VILLAGE DIRECTORY

AMENITIES AND LAND USE — KHAIR TAHSIL—1

12	13	14	15	16	17	18	19	20	2	1
अलीगढ Aligarh(28)	EAG, EO	गेहूँ, बाजरा Wheat,Millet	...	TWE(243.22)	10.93	10.93	18.61	M(2),T(1)	Tajpur	116
अलीगढ़ Aligarh(29)	EAG, EO	गेहूँ, बाजरा Wheat,Millet	...	TWE(278.43)	49.37	52.21	30.36	M(4),T(1)	Jahrana	117
अलीगढ Aligarh(32)	EAG	गेहूँ, मक्का Wheat,Maize	...	TWE(159.45)	12.14	25.50	28.73	...	Ramnagar	118
अलीगढ़ Aligarh(30)	...		...	TW(22.66)	12.14	7.69	0.41	...	Shakipur	119
अलीगढ Aligarh(32)	EAG	गेहूँ, जौ Wheat,Barley	...	W(143.26)TWE(245.65) TW(276.81)O(29.54)	129.10	59.49	130.33	M(14), T(3),C(4)	Chandous	120
अलीगढ़ Aligarh(35)	...	गेहूँ, जौ Wheat,Barley	...	TK(0.81)R(10.12) W(100 37)O(12.95)	4.05	10.52	57.86	T(2),M(1)	Janhera	121
अलीगढ Aligarh(36)	EAG, EO	गेहूँ, जौ Wheat,Barley	...	TWE(178 47)TW(82.96) O(8.09)	5.67	10.12	31.57	...	Allampura	122
अलीगढ Aligarh(35)	EAG	गेहूँ, मक्का Wheat,Maize	...	TWE(19.43)TW(15.78) W(6.48)O(11.74)	3.24	9.71	6 88	...	Jalakha	123
अलीगढ Aligarh(33)	EAG	गेहूँ, मक्का Wheat,Maize	...	TWE(349.26)TW(148.12)	106.03	112.91	167.13	T(3),N(1)	Rampur Shahpur	124
अलीगढ Aligarh(33)	EAG	गेहूँ, मक्का Wheat,Maize	...	TWE(172.00)	11.33	21.04	59.49	T(2),N(3)	Anjana	125
अलीगढ़ Aligarh(29)	EAG	गेहूँ, मक्का Wheat,Maize	...	TW(404.70)O(2.43) TWE (393.77)W(119.79)	80.13	178.08	338.73	M(1),T(2)	Nagla Padam	126
अलीगढ़ Aligarh(30)	EAG	गेहूँ, जौ Wheat,Barley	...	TWE(391 75)W(11.33)	57.47	41.28	28.33	.	Gangai	127
अलीगढ Aligarh(33)	EAG	गेहूँ, मक्का Wheat,Maize	..	W(109.67)O(0.81) TWE(428.17)TW(142.86)	149.74	35 61	300.29	T(2)	Umri	128
अलीगढ Aligarh(33)		गेहूँ, चना Wheat,Gram	...	W(39.26) GC(47.35) TW(94.30)	45.73	54.63	28.33	...	Bajhera	129
अलीगढ़ Aligarh(32)	...	गेहूँ, ज्वार Wheat,Juar	...	W(8.09) GC(108.46)TW(227.44)	71.63	34.82	33.99	T(2)	Sahajpur	130
अलीगढ Aligarh(32)	EAG, ED	गेहूँ, ज्वार Wheat Juar	...	W(4.45)TW(68.80) TWE(229.46)	34.40	7.29	48.56	T(4)	Ganeshpur	131
अलीगढ Aligarh(30)	EAG	गेहूँ, जौ Wheat,Barley	...	TW(235.94) TWE(0.40)W(29.54)	11.34	...	24.69	...	Nagla Assu	132
अलीगढ़ Aligarh(28)	EAG	गेहूँ, जौ Wheat,Barley	..	TK(0.81) TWE(12.14)TW(105 63)	19.83	...	66.37	...	Dharmpur	133
अलीगढ Aligarh(30)	EAG	गेहूँ, जौ Wheat,Barley	..	W(5.67)TWE(25.09) TW(482.40)	110.89	111.29	82.15	...	Jamanka	134
अलीगढ़ Aligarh(30)	EAG, ED	गेहूँ, मक्का Wheat,Maize	...	W(3 64),TW(12.55) TWE(166.73)	4.86	14.97	29.14	...	Hinsel	135

ग्राम निर्देशिका

1-खैर तहसील — जन सुविधायें एवं भूमि उपयोग

1	2	3	4	5	6	7	8	9	10	11
136	चाँदनेर	208.83	1,021(157)	—(-5)	—(10+)	W,HP	—(-5)	—(10+)	—(-5)	KR
137	आरामगढी	126.27			गैर आबाद			Uninhabited		KR
138	थानपुर खानपुर	360.59	1,330(243)	P(1)	—(5-10)	W,HP	—(-5)	—(10+)	—(-5)	KR
139	उदयपुर	428.17	1,104(184)	P(1)	—(5-10)	W,HP	PO	—(5-10)	—(5-10)	KR
140	बरका	550 39	2,507(440)	P(1)	O(2)	W,HP	—(-5)	—(5-10)	BS	KR,PR
141	बिसारा	749.10	3,017(532)	P(1), PUC(1)	—(-5)	W,T	PO	—(-5)	—(-5)	PR
142	बामौटी	827.21	2.444(343)	P(1)	—(-5)	W,HP	—(-5)	—(-5)	—(5-10)	KR
143	अमृतपुर	635.38	1,941(528)	P(1)	RP(2)	W,HP	—(-5)	—(5-10)	BS	PR
144	ओगीपुर	116.15	1,616(292)	P(1),M(1)	CHW(1), O(1)	W,HP	PO	—(5-10)	BS	PR
145	सिहपुर	98.75	30(7)	—(-5)	—(-5)	W,HP	—(-5)	—(-5)	—(-5)	KR
146	चीवनपुर	234 73	945(159)	P(1)	—(-5)	W,HP	—(-5)	—(-5)	—(-5)	PR
147	नवाबपुर	246.87	815(91)	P(1)	—(-5)	W,HP	—(-5)	—(-5)	—(-5)	KR
148	इमलहरा	271.15	761(149)	P(1)	—(-5)	W,HP	—(-5)	—(-5)	—(-5)	KR
149	नगला सरुआ	222.17	968(163)	P(1)	—(5-10)	W,HP	PO	—(5-10)	—(-5)	KR
150	मढकी	223.39	985(158)	P(1)	—(5-10)	W,T	—(-5)	—(-5)	—(-5)	KR
151	रसीदपुर गोरना	322.14	1,496(213)	P(1)	—(5-10)	W,HP	—(-5)	—(5-10)	—(-5)	KR
152	किन्हुआ	378.39	1,555(245)	P(1)	—(-5)	W,HP	—(-5)	—(-5)	—(-5)	KR
153	पहावटी	314 86	1,373(263)	P(1),M(1)	—(-5)	W,HP	PO	—(5-10)	—(-5)	KR
154	भगवानपुर	103.20	182(35)	—(-5)	—(-5)	W,HP	—(5-10)	—(5-10)	—(-5)	KR
155	नूरुल्लाहपुर	117.36	511(92)	—(-5)	—(5-10)	W,HP	—(5-10)	—(5-10)	—(-5)	KR

VILLAGE DIRECTORY

AMENITIES AND LAND USE — KHAIR TAHSIL—1

12	13	14	15	16	17	18	19	20	2	1
खैर		गेहूँ, मक्का								
Khair (21)	EAG	Wheat,Maize	...	TW(15.78)TWE(150.12)	9.31	21.04	12.58	...	Chandner	136
अलीगढ़										
Alighar(30)	...	...	...	TWE(20.24)TW(19 02)	23.88	20.64	42.49	...	Aramgarhi	137
अलीगढ		गेहूँ, मक्का		GC(8 90)W(11.33)						
Aligarh(30)	EAG	Wheat,Maize	...	TW(101.98)TWE(139.22)	4.45	19.83	74.88	T(3),M(4)	Thanpur Khanpur	138
खैर		गेहूँ, मक्का		TW(93.08)						
Khair (8)	EAG	Wheat,Maize	...	TWE(186.57)W(4.45)	53.02	37.23	53.82	TEM(3)	Udaipur	139
खैर		गेहूँ मक्का		GC(102.39)						
Khair (6)	EAG	Wheat,Maize	...	TWE(296.24)W(22.26)	20.64	55.04	53.82	M(3)	Barika	140
खैर		गेहूँ, बाजरा		W(14.57)						
Khair (8)	...	Wheat,Bajra	...	GC(12.14)TW(370.30)	207.61	54.63	89.85	T(8)	Vishara	141
खैर		गेहूँ, बाजरा		TW(186.57)W(8.50)				M(16),		
Khair (4)	EAG	Wheat,Bajra	...	GC(22.26)TWE(484.83)	5.67	52.61	66.67	T(2)	Bamoti	142
खैर		गेहूँ, मक्का		TWE(34.80)TW(269.13)						
Khair (3)	EAG	Wheat,Maize	...	W(17.40)GC(181.71)	43.30	37.23	51.81	...	Amritpur	143
खैर		गेहूँ, मक्का		O(4.86)						
Khair (3)	EAG	Wheat,Maize	...	TWE(46.95)W(31.57)	4.45	9.71	18.61	...	Ogipur	144
खैर		गेहूँ, बाजरा		TW(50.18) W(7.81)						
Khair (4)	...	Wheat,Bajra	...	O(1.62)	10.12	7.69	11.33	...	Singhpur	145
अलीगढ़		गेहूँ, जौ		TW(178.07)						
Aligarh(29)	EAG	Wheat,Barley	...	W(4.45)TWE(20 24)	6.07	2.02	23.88	...	Cheewanpur	146
अलीगढ़		गेहूँ, मक्का		GC(182.12)						
Aligarh(29)	...	Wheat,Maize	...	W(4.05)TW(36.42)	4.05	6.07	14.16	...	Nababpur	147
अलीगढ		गेहूँ, बाजरा		TW(161.88)						
Aligarh(29)	EAG	Wheat,Bajra	..	W(12.14)TWE(40.47)	9.31	2.43	44.92	...	Imlahara	148
अलीगढ़		गेहूँ, बाजरा		GC(172.81)						
Aligarh(29)	...	Wheat,Bajra	...	W(2.02)TW(28.33)	10.12	2.01	6.88	...	Nagla Sarua	149
अलीगढ	EAG,	गेहूँ, मक्का		W(8(.09)						
Aligarh(30)	ED	Wheat,Maize	...	GC(33 .59)TWE(143.26)	10.93	12.95	14.57	T(1)	Marhki	150
अलीगढ	EAG,	गेहूँ, जौ		TW(4.05)W(2.02)						
Aligarh(27)	ED	Wheat,Barley	...	GC(136.79)TWE(114.13)	38.45	12.14	14.56	...	Rashidpur Gorna	151
खुर्जा		गेहूँ, मक्का		W(23.47)						
Khurza(18)	EAG	Wheat,Maize	...	GC(91.06)TWE(170.78)	22.26	28.33	42.49	...	Kinhua	152
खुर्जा		गेहूँ, मक्का		TW(64.75)						
Khurza(19)	EAG	Wheat,Maize	...	W(53.83) TWE33.55)	24.28	10.12	28.33	T(2)	Pahawati	153
खुर्जा		गेहूँ, मक्का		W(8..09)GC(10.12)						
Khurza(20)	EAG	Wheat,Maize	...	TWE(72 .85)	2.02	2.83	7.29	T(1)	Bhagwanpur	154
खुर्जा		गेहूँ, मक्का		W(10.93)GC(10.12)						
Khurza(20)	EAG	Wheat,Maize	...	TWE(78.92)	2 02	4.04	11.33	M(1)	Nurullahpur	155

ग्राम निर्देशिका

1-खैर तहसील

जन सुविधायें एवं भूमि उपयोग

1	2	3	4	5	6	7	8	9	10	11
156	दोरऊ चांदपुर	430.60	2,457(427)	P(1),M(1)	RP(2),O(1)	W,HP	PO	—(-5)	BS	PR
157	देओपुर	167.55	521(80)	—(-5)	—(-5)	W,HP	—(-5)	—(-5)	—(-5)	KR
158	सोमना	326.19	1,677(343)	P(1)	—(-5)	W,HP	—(-5)	—(-5)	BS,RS	PR,KR
159	मढ़ोल	732.10	3,350(590)	P(1),M(1)	RP(1),O(1)	W,HP	PO	—(-5)	—(-5)	KR
160	पनिहावार	271.15	1,078(206)	P(1)	RP(1)	W,HP	—(-5)	—(-5)	—(-5)	PR,KR
161	नगला नत्था	97.13	593(92)	—(-5)	—(-5)	W,HP	—(-5)	—(-5)	—(-5)	KR
162	हुसैना	246.46	948(181)	P(1)	—(-5)	W,HP	—(-5)	—(-5)	—(-5)	PR
163	अर्जुनपुर	160.26	375(39)	—(-5)	—(-5)	W,HP	—(-5)	—(-5)	—(-5)	KR
164	मोहराना	494.95	911(111)	P(1)	—(-5)	W,HP	PO	—(-5)	—(-5)	KR
165	श्यामपुर	114.53	330(39)	—(-5)	—(-5)	W,HP	—(5-10)	—(-5)	—(-5)	KR
166	रामपुर	140.84	667(100)	—(-5) P(2),M(1)	—(-5) FPC(1)	W,HP	—(-5)	—(-5) बुद्ध WED	—(-5)	KR
167	गभाना	379.20	3,065(521)	H(1),O(2)	RP(1)	W,HP	PO	रवि SUN	BS	PR
168	लालपुर	237.96	750(179)	—(-5)	—(-5)	W,HP	—(-5)	—(-5)	—(-5)	KR
169	ओगरा नगला राजू	530.16	1,869(316)	P(1)	—(-5)	W,HP	—(-5)	—(-5)	—(-5)	KR
170	ग्वालरा	233.92	1,013(152)	P(1)	—(-5)	W,HP	—(-5)	—(-5)	—(-5)	KR
171	खिजरपुरा	177.66	639(97)	—(-5)	—(-5)	W,HP	—(-5)	—(-5)	—(-5)	PR,KR
172	खेमपुर	118.58	452(82)	—(-5)	—(-5)	W,HP	—(-5)	—(-5)	—(-5)	KR
173	भीमपुर	119.79	548(79)	—(-5)	—(-5)	W,HP	PO	—(-5)	—(-5)	KR
174	महराजपुर	222.59	857(142)	P(1)	—(-5)	W,HP	—(-5)	—(-5)	—(-5)	KR
175	बीरपुर	622.43	2,338(365)	M(1),P(2),H(1)	—(-5)	W,HP	PO	—(-5)	BS	PR

VILLAGE DIRECTORY

AMENITIES AND LAND USE — KHAIR TAHSIL—1

12	13	14	15	16	17	18	19	20	2	1
अलीगढ	EAG,	गेहूँ,बाजरा		TWE(230.27)W(11.33)						
Aligarh (25)	ED	Wheat,Bajra	...	GC(79 .73)TW(40.07)	8 09	16.19	44.92	...	Deoroo Chandpur	156
अलीगढ़	EAG,	गेहूँ,बाजरा		W(3.64)						
Aligarh (27)	ED	Wheat,Bajra	...	GC(29.54)TWE(110.48)	4.05	3.65	16.19	...	Deopur	157
अलीगढ़	EAG,	गेहूँ,जौ		W(30.35)						
Aligarh(25)	ED	Wheat,Barley	...	TWE(194 66)TW(9.31)	10.12	12.55	69.20	T(3),M(2)	Somna	158
अलीगढ		गेहूँ,बाजरा		TWE(277.62)TW(246.87)						
Aligarh(26)	EAG	Wheat,Bajra	...	TK(0.81)W(66.37)	9.31	50.59	80.53	...	Madhol	159
अलीगढ़	EAG,	गेहूँ,बाजरा		TWE(201.54)TW(10.12)						
Aligarh(25)	ED	Wheat,Bajra	...	GC(19.02)	7.28	12.14	21.05	M(3),T(3)	Panihawar	160
अलीगढ	EAG,	गेहूँ,बाजरा								
Aligarh(25)	ED	Wheat,Bajra	...	TWE(74.87)TW(2.83)	0.40	11.34	7.69	...	Nagla Natha	161
अलीगढ		गेहूँ,मक्का		TW(10.52)						
Aligarh(25)	...	Wheat,Maize	...	GC(97.94)W(26.31)	9.31	28.73	73.65	...	Hursena	162
अलीगढ़		गेहूँ,मक्का		W(3.24)				C(3),T(2)		
Aligarh(25)	EAG	Wheat,Maize	...	GC(17.81)TWE(43.30)	1.62	5.26	89.03	N(6),M(8)	Arjunpur	163
अलीगढ		गेहूँ,मक्का		GC(89.84)TWE(128.29)				C(1),T(3)		
Aligarh(24)	EAG	Wheat,Maize	...	W(14.57)	22.66	111.70	127.89	N(5),M(1)	Mohrana	164
अलीगढ		गेहूँ,मक्का		W(6.48)						
Aligarh(24)	EAG	Wheat,Maize	...	GC(4.05)TWE(93.08)	3.64	2.83	4.45	...	Shyampur	165
अलीगढ़		गेहूँ,मक्का		TW(17.00)W(9.71)				N(5)		
Aligarh(24)	EAG	Wheat,Maize	...	GC(6.48)TWE(62.73)	4.05	8.50	32.37	M(1),T(1	Rampur	166
अलीगढ		गेहूँ,मक्का		TW(4.45)				T(2),N(10)		
Aligarh(23)	EAG	Wheat,Maize	...	W(21.04)TWE(231.49)	16.59	23.07	82.56	M(3),C(2)	Gabhana	167
अलीगढ़		गेहूँ,मक्का		W(18.21)						
Aligarh(25)	...	Wheat,Maize	...	GC(31.16)TW(54.63)	6.07	20.24	107.65	...	Lalpur	168
अलीगढ़		गेहूँ,मक्का		W(21.45)GC(107.25)						
Aligarh(20)	...	Wheat,Maize	...	TW(232.30)	31.16	65.97	27.03	...	Ogra Nagala Raju	169
अलीगढ़		गेहूँ,मक्का		W(2.02)						
Aligarh(21)	EAG	Wheat,Maize	...	GC(14.16)TWE(137.60)	3.64	46.14	30.36	T(4)	Gwalra	170
अलीगढ़		गेहूँ,चना		W(1.62)						
Aligarh(26)	EAG	Wheat,Gram	...	GC(42.49)TWE(108.86)	2.02	6.08	16.59	...	Khizarpur	171
अलीगढ़		गेहूँ,बाजरा								
Aligarh(26)	EAG	Wheat,Bajra	...	TWE(91.87)	14.16	3.24	9.31	...	Khempur	172
अलीगढ़	EAG,	गेहूँ,बाजरा								
Aligarh(25)	ED	Wheat,Bajra	...	TWE(101 98)	4.05	6.48	7.28	...	Bhimpur	173
अलीगढ़		गेहूँ,बाजरा		TWE(130.72)						
Aligarh(25)	EAG	Wheat,Bajra	...	W(25.50)TW(12.14)	24.28	9.71	20.24	N(2),T(2)	Mahrajpur	174
अलीगढ़		गेहूँ,जौ		TW(10.52)W(13.36)						
Aligarh(28)	EAG	Wheat,Barley	...	GC(157.43)TWE(305.95)	17.81	36.42	80.94	T(6).M(1)	Birpur	175

ग्राम निर्देशिका

1—खैर तहसील

जन सुविधायें एवं भूमि उपयोग

1	2	3	4	5	6	7	8	9	10	11
176	धोरोठ	179.69	647(153)	—(-5)	—(-5)	W,HP	—(-5)	—(-5)	BS	PR,KR
177	करनपुर	180.09	734(135)	P(1)	—(-5)	W,HP	—(-5)	—(-5)	—(-5)	PR
178	जखोता	589.65	2,272(354)	P(2)	—(-5)	W,HP	PO	—(-5)	—(-5)	KR
179	रायपुर	136.79	438(78)	P(1)	—(-5)	W,HP	—(-5)	—(-5)	—(-5)	KR
180	कन्होई	252.53	498(84)	—(-5)	—(-5)	W,HP	PO	—(-5)	—(-5)	KR
181	हसनपुर	163.50	887(173)	—(-5)	—(-5)	W,HP	—(-5)	—(-5)	—(-5)	KR
182	पैराई	385.68	1,437(240)	P(1)	—(-5)	W,HP	—(-5)	—(-5)	—(-5)	KR
183	चूहरपुर	182.12	737(111)	—(-5)	O(1)	W,HP	—(-5)	—(-5)	—(-5)	PR
184	लोहपुर	146.10	783(122)	—(-5)	—(-5)	W,HP	—(-5)	—(-5)	—(-5)	KR
185	श्यामई	369.90	931(112)	P(1)	—(5-10)	W,T	—(-5)	—(5-10)	—(-5)	KR
186	गोदोली	233.51	472(100)	—(-5)	O(1)	W,T,HP	—(-5)	—(-5)	—(-5)	KR,PR
187	मढा हबीबपुर	509.52	2,189(498)	P(1)	—(-5)	W,HP	PO	—(-5)	—(-5)	KR
188	चीती	339.14	1,481(250)	P(1)	—(-5)	W,HP	—(-5)	—(-5)	BS	KR,PR
189	महगोरा	1,170.39	4,102(798)	P(3),M(1)	—(-5)	W,HP	PO	—(-5)	—(-5)	KR
190	मीरपुर धौरा	570.63	2,667(540)	H(1),P(1)	—(10+)	W,HP	PO	—(10+)	—(10+)	KR
191	रायपुर	162.69	350(57)	—(-5)	—(10+)	W,HP,TK	—(-5)	—(10+)	—(10+)	KR
192	दीवा हामीदपुर	585.20	1,817(423)	P(1)	—(10+)	W,HP,TK	—(-5)	—(10+)	—(-5)	KR
193	राजपुर	1,549.19	3,870(703)	P(1),M(1)	—(+10)	W,HP,TK	—(-5)	—(5-10)	BS	KR,PR
194	नरायनपुर	198.71	813(142)	P(1)	—(-5) MCW(1)	W	—(-5)	—(10+)	BS	PR
195	सोफा	488.07	1,656(293)	P(1)	R P(1),O(1)	W,HP	PO	—(-5)	BS	PR,KR

VILLAGE DIRECTORY

AMENITIES AND LAND USE — KHAIR TAHSIL—I

12	13	14	15	16	17	18	19	20	2	1
अलीगढ		गेहूँ, मक्का		TW(70.82)W(20.24)						
Aligarh(30)	EAG	Wheat,Maize	...	GC(1.21)TWE(55.44)	0.40	7.69	23.89	...	Ghoroth	176
खैर		गेहूँ, मक्का								
Khair(20)	EAG,	Wheat,Maize	...	TWE(133.15)W(12.14)	7.69	9.31	17.80	...	Karanpur	177
अलीगढ	ED	गेहूँ, जौ		W(6.88)						
Aligarh(29)	EAG	Wheat,Barley	.	TWE(279.65)TW(151.36)	44.11	24.69	82.96	T(3)	Jakhota	178
अलीगढ़		गेहूँ, बाजरा								
Aligarh(24)	EAG	Wheat,Bajra	...	W(8.50)TWE(89.03)	8.50	15.78	14.98	T(1)	Raipur	179
अलीगढ		गेहूँ,मक्का								
Aligarh(22)	EAG	Wheat,Maize	...	W(68.80)TWE(84.18)	19.43	44.11	36.01	M(1),T(1)	Kanhoi	180
अलीगढ़		गेहूँ, बाजरा		TW(21.04)W(11.74)						
Aligarh(25)	EAG	Wheat,Bajra	...	TWE(111.29)	0.81	8.90	9.72	M(4)	Hasanpur	181
अलीगढ़		गेहूँ, मक्का		W(5.67)						
Aligarh(20)	EAG	Wheat,Maize	..	TWE(299.88)TW(23.07)	3.64	14.97	38.45	M(1),T(2)	Pairai	182
अलीगढ		गेहूँ, मक्का		W(36.83)				M(1),N(1)		
Aligarh(21)	EAG	Wheat,Maize	...	TWE(42.49)TW(38.45)	14.97	10.53	38.85	C(1)	Chuharpur	183
अलीगढ		गेहूँ,मक्का		W(28.73)GC(16.59)						
Aligarh(22)	EAG	Wheat,Maize	...	TWE(83.37)	1.21	2.43	13.77	...	Lohpur	184
खैर		गेहूँ, बाजरा								
Khair(7)	..	Wheat,Bajra	...	GC(222.18)	14.97	25.09	107.66	...	Khyamai	185
बिसवां	EAG,	गेहूँ, मक्का		W(4.05)						
Beswan(3)	EO	Wheat,Maize	...	TW(45.73)TWE(100.77)	8.09	13.76	61.11	...	Godoli	186
बिसवां		गेहूँ, बाजरा		W(5.26)						
Beswan(2)	EAG,	Wheat,Bajra	...	GC(26.31)TWE(324.97)	43.30	25.50	84.18	T(5),M(3)	Madha Habibpur	187
बिसवां	EO	गेहूँ,जौ								
Beswan(37)	EAG,	Wheat,Barley	..	TWE(222.99)TW(52.21)	4.05	9.30	50.59	T(1),M(1)	Cheeti	188
बिसवां	EO	गेहूँ, मक्का								
Beswan(20)	EAG	Wheat,Maize	...	TWE(416.03)TW(467.43)	40.47	55.85	190.61	M(4),T(10)	Mahgora	189
अलीगढ़		गेहूँ,जौ		W(6.07)						
Aligarh(36)	EAG	Wheat,Barley	...	TW(185.35)TWE(234.73)	25.09	20.24	99.15	T(2)	Mirpur Dhora	190
अलीगढ़		गेहूँ, जौ								
Aligarh(36)	...	Wheat,Barley	...	GC(54.63)TW(70.10)	2.83	11.74	23.48	...	Raipur	191
अलीगढ़		गेहूँ,जौ		TW(173.62)TWE(51.40)						
Aligarh(35)	EAG	Wheat,Barley	.	O(165.93)W(49.37)	49.78	51.40	43.70	T(2)	Diwa Hamidpur	192
अलीगढ़	.	गेहूँ, जौ		GC(402.68)TWE(53.62)TW(544.73)						
Aligarh(30)	EAG	Wheat,Barley	...	W(18.20)T(0.40)	294.22	11.74	224.20	T(5)	Rajpur	193
जतारी		गेहूँ, मक्का								
Jatari(11)		Wheat,Maize	...	GC(12.95)TW(143.26)	18.62	8.09	15.79	T(2)	Naryanpur	194
खैर	ED,	गेहूँ बाजरा		GC(194.66)				N(4)		
Khair(9)	EAG	Wheat,Bajra	...	TWE(102.72)W(20.64)	48.97	60.71	60.30	M(1),T(2)	Sofa	195

1	2	3	4	5	6	7	8	9	10	11
196	मोहसनपुर	181.71	489(84)	—(–5)	—(–5)	W,HP	—(–5)	—(10+)	—(–5)	KR
197	खेड़ा	197.90	1,000(180)	P(1),H(1)	—(–5)	W,HP	—(–5)	—(5–10)	BS	PR
198	पलावीरान	182.92	489(84)	—(–5)	—(–5)	W,HP	—(–5)	—(10+)	—(–5)	KR
199	सुजानपुर	944.17	3,282(578)	P(1),M(1)	RP(1),O(1)	W,HP	PO	—(–5)	BS	KR,PR
200	रेसरी	282.08	1,594(267)	P(1),M(1)	—(10+)	W,TK TW,HP	—(–5)	—(10+)	—(–5)	KR
201	रुपपुर	182.92	408(80)	P(1)	—(10+)	HP,W TK,TW	—(–5)	—(10+)	—(–5)	KR
202	बांकनेर	803.33	3,097(535)	P(1),M(1)	—(5–10)	W,TK TW,HP	PO	—(10+)	—(–5)	KR
203	मऊ	457.72	1,804(275)	P(1)	—(5–10)	W,HP,R	—(–5)	—(5–10)	—(5–10)	KR
204	कीरतपुर	339.54	925(136)	P(1)	—(5–10)	W,HP	—(–5)	—(–5)	—(–5)	KR
205	लक्ष्मण गढी	493.73	1,419(177)	P(1)	—(–5)	W,TK C,HP	—(–5)	—(–5)	—(10+)	KR
206	उदयगढी	158.64	1,090(183)	P(1)	O(1)	W,HP	—(–5)	—(–5)	—(–5)	PR,KR
207	विलखोरा	235.54	834(138)	P(1)	—(–5)	W,HP	—(–5)	—(–5)	—(–5)	PR
208	नायल	216.51	825(149)	—(–5)	—(–5)	W,HP	—(–5)	—(–5)	—(–5)	PR,KR
209	मानपुर खुर्द	106.84	927(157)	P(1)	O(1)	W,HP	—(–5)	—(–5)	—(–5)	PR,KR
210	चमर नगलिया	97.94	707(107)	—(–5)	O(1)	W,HP	—(–5)	—(–5)	—(–5)	PR,KR
211	संग्रामपुर	196.68	471(61)	—(–5)	—(–5)	W,HP	—(–5)	—(–5)	—(–5)	KR
212	नगोला	217.73	1,054(182)	P(1)	—(–5)	W,HP	—(–5)	—(–5)	—(–5)	KR
213	गौपत	1.274.00	4,436(774)	P(1),M(1),H(1)	MCW(1),O(2) H(1),RP(1)	W,HP	PO	—(–5)	BS	PR
214	कंसोशों	499.80	1,811(308)	P(1),M(1)	H(1)	W,HP	PO	—(–5)	—(–5)	KR
215	बिरोला	259.01	1,168(182)	—(–5)	—(–5)	W,HP	—(–5)	—(–5)	—(–5)	PR

12	13	14	15	16	17	18	19	20	2	1
खैर		गेहूँ, बाजरा		W(8.90)						
Khair (12)	EAG	Wheat,Bajra	...	GC(30.35)TWE(57.47)	31.97	44.11	8.91	M(1),T(1)	Mohsanpur	196
खैर	EAG	गेहूँ, मक्का		GC(48.97)TWE(14.57)				T(2),N(2)		
Khair (8)	ED	Wheat,Maize	...	TW(67.58)W(2.02)	12.55	25.50	26.71	M(2),C(1)	Khera	197
खैर		गेहूँ, बाजरा		,TWE(80.94)						
Khair (11)	EAG	Wheat,Bajra	...	GC(79.73)W(6.07)	6.07	4.45	5.66	...	Palaviran	198
खैर	EAG	गेहूँ, मक्का		GC(600.98)O(30.76)W(14.16)				T(6)		
Khair (7)	ED	Wheat,Maize	...	TK(0.40)TWE(17.00)	64.35	107.25	109.27	M(1),C(1)	Sujanpur	199
खैर		गेहूँ, जौ		GC(63.54)TWE(46.14)						
Khair (30)	EAG	Wheat,Barley	...	TW(124.65)TK(1.62)	9.71	0.81	35.61	T,(3)M(1)	Resari	200
अलीगढ		गेहूँ, जौ		W(0.81)						
Aligarh (2)	EAG	Wheat,Barley	...	TWE(91.46)TW(50.59)	12.95	5.67	21.44	...	Rooppur	201
अलीगढ		गेहूँ, जौ		TW(92.68)						
Aligarh (26)	EAG	Wheat,Barley	..	GC(80.13)TWE(323.76)	131.93	...	174.83	T(5)	Bankner	202
अलीगढ़		गेहूँ, बाजरा								
Aligarh (31)	EAG	Wheat,Bajra	...	TWE(373.14)	36.02	13.76	34.80	T(1)	Mau	203
अलीगढ		गेहूँ, बाजरा								
Aligarh (28)	EAG	Wheat,Bajra	...	TWE(290.17)	5.67	23.07	20.63	T(5)	Kiratpur	204
अलीगढ	EAG,	गेहूँ, जौ								
Aligarh (27)	ED	Wheat,Barley	...	TWE(327.00)	29.95	46.95	89.83	T(1)	Lachman Garhi	205
खैर		गेहूँ, बाजरा								
Khair (3)	EAG	Wheat,Bajra	..	TWE(110.58)W(5.26)	0.81	15.38	26.71	N(1),T(1)	Udaigarhi	206
खैर		गेहूँ, मक्का		TW(60.71)W(14.16)						
Khair (5)	EAG	Wheat,Maize	...	GC(98.34)TWE(16.19)	3.24	23.47	19.43	N(1)	Bilkhora	207
खैर	EAG,	गेहूँ,बाजरा		TWE(19.43)						
Khair (2)	ED	Wheat,Bajra	...	W(54.23)GC(32.78)	20.24	29.12	60.71	T(2)	Nayal	208
खैर		गेहूँ, बाजरा		O(7.28)						
Khair (2)	EAG	Wheat,Bajra	...	GC(23.47)TWE(53.02)	3.24	11.74	8.09	...	Manpur Khurd	209
खैर		गेहूँ, बाजरा								
Khair (2)	EAG	Wheat,Bajra	...	TWE(86.61)	2.83	1.21	7.29	...	Chamar Naglia	210
खैर		गेहूँ, मक्का								
Khair (1)	EAG	Wheat,Maize	...	TWE(155.40)	23.47	3.24	14.57	C(1),N(1)	Sangrampur	211
खैर		गेहूँ, बाजरा								
Khair (3)	EAG	Wheat,Bajra	...	TWE(184.95)	12.95	4.05	15.78	C(2),N(1)	Nagola	212
खैर	EAG,	गेहूँ, बाजरा		TWE(209.23)TW(250.91)						
Khair (5)	ED	Wheat,Bajra	...	GC(441.53)O(61.51)	39.26	129.50	142.06	N(2),T(7)	Goumat	213
खैर	EAG,	गेहूँ, बाजरा		TW(74.87)						
Khair (4)	ED	Wheat,Bajra	...	TWE(301.10)W(1.62)	69.61	16.19	36.41	T(4),N(4)	Kasishon	214
खैर		गेहूँ, बाजरा								
Khair (1)	EAG	Wheat,Bajra	...	TWE(162.69)TW(58.68)	14.57	9.31	13.76	T(2)	Birola	215

1	2	3	4	5	6	7	8	9	10	11
216	धुमरा	157.02	806(132)	P(1)	O(1)	W,HP	—(–5)	—(10+)	—(–5)	KR
217	गढ़ी नगला शिवराम	236.75	993(134)	P(1)	O(1)	W,HP	—(–5)	—(–5)	—(–5)	KR
218	मथना	269.13	1,455(257)	P(1),(H1)	O(1)	W,HP	—(–5)	—(–5)	—(–5)	KR
219	मानपुर कलाँ	109.67	464(75)	—(–5)	—(–5)	W,HP	—(–5)	—(5–10)	—(–5)	KR
220	निवसानी	165.93	488(87)	P(1)	—(–5)	W,HP	—(–5)	—(10+)	—(–5)	KR
221	मदनपुर	139.62	946(131)	P(1)	O(1)	W,HP	—(–5)	—(10+)	—(–5)	KR
222	शिवाला	882.25	3,613(615)	P(1), M(1),H(1)	O(2) RP(1),MCW(1)	W,HP	PO	—(10+)	BS	PR
223	अहरौला	677.87	3,154(524)	P(1)	RP(2)	W,HP	—(–5)	—(10+)	—(–5)	KR
224	सजना	291.79	904(159)	P(1)	RP(1)	W,HP	—(–5)	—(–5)	—(–5)	KR
225	फतहगढ़ी	759.22	2,562(385)	P(1),M(1)	O(1)	W,HP	PO	—(–5)	—(–5)	KR
226	समापुर	167.55	802(136)	—(–5)	—(–5)	W,HP	—(–5)	—(–5)	—(–5)	KR
227	सवाई रघुनाथपुर	118.58	612(101)	P(1)	—(–5)	W,HP	—(–5)	—(–5)	—(–5)	KR
228	एदलपुर	680.71	2,647(495)	P(1)	O(1)	W,HP	PO	शुक्र FRI	—(5–10)	KR
229	खेरा सत्तू	670.99	1,839(328)	P(1)	—(5–10)	W,HP	—(–5)	—(5–10)	—(–5)	PR,KR
230	नैयला	182.12	539(87)	—(–5)	—(–5)	W,HP	—(–5)	—(–5)	BS	PR
231	बामनी	194.26	901(142)	P(1)	—(–5)	W,HP	PO	—(–5)	—(–5)	KR
232	भानेरा	127.48	337(49)	—(–5)	—(–5)	W,HP	—(–5)	—(–5)	BS	PR
233	बाजीदपुर	375.56	901(157)	P(1)	—(–5)	W,T	—(5–10)	—(5–10)	—(5–10)	PR
234	भारोरी	242.62	681(103)	—(–5)	—(5–10)	W,HP	—(–5)	—(–5)	—(5–10)	PR
235	अरनी	503 04	1,491(254)	P(1),M(1)	RP(2),O(1)	W.HP	—(5–10)	—(5–10)	BS	PR

12	13	14	15	16	17	18	19	20	2	1
खैर		गेहूँ, बाजरा		W(29.54)				M(1),T(2)		
Khair (11)	...	Wheat,Bajra	...	GC(36.02)TW(60.30)	..	17.40	13.76	TEM(1)	Dhumara	216
खैर		गेहूँ, बाजरा		W(64.75)W(25.90)						
Khair (9)	EAG	Wheat,Bajra	...	GC(70 42)TWE(35.21)	13.76	16.59	10.12	N(2),M(1)	Garhi Nagla Shivram	217
खैर	EAG,	गेहूँ, बाजरा		W(14.97)				T(2)		
Khair (11)	ED	Wheat,Bajra	...	GC(178.88)TWE(35.61)	5.26	10.12	24.29	N(1),M(2)	Mathna	218
खैर		गेहूँ, बाजरा		W(19.02)						
Khair (9)	EAG	Wheat,Bajra	...	GC(51.40)TWE(25.50)	3.64	2.43	7.68	...	Manpur Kalan	219
खैर		गेहूँ, बाजरा		W(6 88)						
Khair (10)	EAG	Wheat,Bajra	...	GC(66.37)TWE(55.04)	2.43	12.14	23.07	T(1)	Nivsani	220
खैर		गेहूँ, बाजरा		W(31.97)						
Khair (11)	...	Wheat,Bajra	...	GC(59.09)TW(34.40)	1.21	2.02	10.93	...	Madanpur	221
खैर	EAG,	गेहूँ, बाजरा		TW(208.02)W(13.76)				N(8)		
Khair (10)	ED	Wheat,Bajra	...	GC(255.37)TWE(182.12)	72.85	68.39	81.74	M(5),C(2)	Shiwala	222
खैर		गेहूँ, बाजरा		W(8.09)						
Khair (12)	EAG	Wheat,Bajra	...	GC(422.51)TWE(31.97)	78.51	67.99	68.80	T(3),M(1)	Aharola	223
खैर		गेहूँ, बाजरा		W(8 90)						
Khair (14)	EAG	Wheat,Bajra	...	GC(133 96)TWE(102:79)	8.50	10.93	26.71	...	Sajana	224
खैर		गेहूँ, मक्का		TW(113.32)						
Khair (15)	...	Wheat,Maize	...	GC(458:12)W(6.07)	27.52	85.39	68.80	T(1)	Fatehgarhi	225
खैर		गेहूँ, बाजरा		W(55.04)						
Khair (5)	EAG	Wheat,Bajra	...	TWE(34.80)W(5.67)	53.42	9.31	9.31	T(1)	Sabhapur	226
खैर	EAG,	गेहूँ, बाजरा								
Khair (4)	ED	Wheat,Bajra	...	TWE(112.10)	0.81	...	5.67	...	Sawai Raghunathpur	227
खैर		गेहूँ, बाजरा		W(22.26)W(209 26)						
Khair (10)	EAG	Wheat,Bajra	...	GC(242.01)TWE(6.07)	81.75	63.91	55.45	T(6)	Aidalpur	228
खैर		गेहूँ, बाजरा		W(32 38)						
Khair (9)	EAG	Wheat,Bajra	...	TW(30.76)TWE(365.04)	46.14	92.66	104.01	T(2)	Khera Sattu	229
खैर		गेहूँ, बाजरा								
Khair (2)	EAG	Wheat,Bajra	...	TWE(41.28)TW(105.22)	12.95	10.93	11.74	...	Nyela	230
खैर		गेहूँ, बाजरा								
Khair (2)	EAG	Wheat,Bajra	...	TWE(161.48)	14.97	4.86	12.95	T(1)	Bamani	231
खैर		गेहूँ, बाजरा								
Khair (4)	EAG	Wheat,Bajra	...	TWE(50.18)TW(40.47)	7.28	12.96	16.59	T(1)	Bhanera	232
खैर		गेहूँ, बाजरा		W(1.21)						
Khair (7)	EAG	Wheat,Bajra	...	GC(35.21)TWE(225.82)	58.28	36.42	18.62	T(1)	Bajidpur	233
खैर		गेहूँ, बाजरा		TW(5.67)						
Khair (9)	EAG	Wheat,Bajra	...	GC(37.23)TWE(110.08)	7.28	33:19	49.17	T(1)	Bharori	234
खैर		गेहूँ, बाजरा								
Khair (7)	EAG	Wheat,Bajra	...	TWE(144.48)GC(276 41)	35.21	20.24	26.70	...	Arni	235

1	2	3	4	5	6	7	8	9	10	11
236	पलाचाँद	352.09	1,324(219)	P(1)	RP(1),O(1)	W,HP	PO	—(5-10)	BS	PR
237	नगला बीरबा	176.45	553(92)	—(-5)	—(-5)	W,HP	—(-5)	—(-5)	—(-5)	KR
238	निसूजा	190.21	281(59)	—(-5)	—(5-10)	W,HP	—(-5)	—(5-10)	—(-5)	KR
239	उसरम	452.86	1,312(189)	P(1)	—(-5)	W,HP,T	PO	—(5-10)	—(5-10)	KR,PR
240	मोगपुर	160.26	660(100)	P(1)	—(-5)	W,HP,T	—(-5)	—(-5)	—(-5)	KR,PR
241	ऐंचना	295.43	1,478(263)	P(1)	O(1)	W.HP	PO	—(—5)	BS	PR
242	उटवारा	643.07	2,320(411)	P(1),O(1)	—(5-10)	W,HP	PO	—(-5)	—(-5)	KR
243	भमरौला	209.23	1,069(171)	P(1)	—(5-10)	W,T	—(-5)	—(5-10)	—(5-10)	KR
244	नीमखेड़ा	170.78	675(125)	P(1)	—(5-10)	W,HP	—(5-10)	—(5-10)	—(-5)	KR
245	सहरोई	268.72	1,253(231)	P(1)	CHW(1)	W,HP	—(10+)	—(10+)	—(5-10)	KR
246	जरारा	953.88	4,129(699)	P(2),M(1)	RP(1),O(1)	HP	PO	—(-5)	—(-5)	KR
247	रसूलपुर	346.83	1,275(205)	—(-5)	O(1)	W,HP	—(-5)	—(-5)	—(-5)	KR
248	लोहगढ़ी	354.92	695(113)	M(1)	—(-5)	W,HP	—(-5)	—(-5)	—(-5)	KR,PR
249	नयावास	99.15	369(53)	P(1)	—(-5)	W,HP	—(-5)	—(-5)	BS	KR,PR
250	बक्षेरा	91.46	684(102)	—(-5)	—(-5)	W,HP	—(-5)	—(-5)	—(-5)	KR
251	पीपल गान उर्फ तरोरा	344.40	900(132)	P(1)	—(-5)	W,HP	—(-5)	—(-5)	—(-5)	KR
252	अरौना	233.92	845(143)	—(-5)	—(-5)	W,HP	PO	—(-5)	BS	PR
253	अण्डला	613.93	2,476(384)	P(2),M(1) H(1),M(1)	RP(3)	W,HP	PO	—(5-10)	BS	PR
254	चौघाना	246.46	1,183(197)	P(1),PUC(1)	H(1),RP(1)	W,HP	—(-5)	—(5-10)	—(-5)	KR
255	मंगोला	123.43	765(121)	—(-5)	—(-5)	W,HP	—(-5)	—(5-)	—(5-)	KR

12	13	14	15	16	17	18	19	20	2	1
खैर		गेहूँ, बाजरा						C(1),T(2)		
Khair (6)	EAG	Wheat,Bajra	..	TWE(83.37)TW(160.67)	41 28	32.37	34 40	N(1),M(1)	Palachand	236
खैर		गेहूँ, बाजरा								
Khair (3)	EAG,ED	Wheat,Bajra	..	TWE(80.94)TW(61.11)	4.05	23.47	6.88	T(1)	Nagla Veerua	237
खैर		गेहूँ, बाजरा								
Khair (6)	EAG	Wheat,Bajra	..	TWE(58.68)TW(51.40)	40.47	21.04	18.62	M(1),T(1)	Nisauja	238
खैर		गेहूँ,बाजरा								
Khair (6)	EAG	Wheat,Bajra	..	TWE(305 55)	78.92	23 07	45.32	...	Usaram	239
खैर		गेहूँ, बाजरा								
Khair (4)	EAG	Wheat,Bajra	...	TWE(124.24)	8.09	17.90	10.93	T(1)	Bhogpur	240
खैर		गेहूँ, बाजरा						T(1)		
Khair (4)	EAG,ED	Wheat,Bajra	..	TWE(215.30)W(15.78)	7.69	21.85	34.81	N(5),M(1)	Aınchna	241
खैर		गेहूँ, बाजरा								
Khair (4)	EAG	Wheat,Bajra	..	TWE(508.30)	27.92	64.36	42 49	T(2)	Utwara	242
खैर		गेहूँ, बाजरा								
Khair (6)	...	Wheat,Bajra	..	GC(186.97)	5.26	5.67	11.33	...	Bhamrola	243
अलीगढ़		गेहूँ, बाजरा								
Aligarh (20)	EAG	Wheat,Bajra	...	TWE(153.79)	1.21	8.90	6.88	...	Neemkhera	244
खैर		गेहूँ, मक्का								
Khair (3)	EAG	Wheat,Maize	...	TWE(71.23)TW(148.12)	8.50	16.19	24.68	...	Sahroı	245
खैर		गेहूँ, बाजरा		TW(269.13)						
Khair (3)	EAG,ED	Wheat,Bajra	...	GC(4.86)TWE(565.37)	18 21	16.59	79.73	N(3),M(1)	Jarara	246
खैर		गेहूँ, बाजरा		TWE(146.50)TW(126.67)						
Khair (3)	EAG,ED	Wheat,Bajra	...	O(1.62)	10.12	39.26	24.28	N(5),T(1)	Rasulpur	247
खैर		गेहूँ, बाजरा						N(5),T(3)		
Khair (3)	EAG	Wheat,Bajra	...	TWE(161.88)TW(85.39)	9.71	26.31	70.01	N(13),M(1)	Lohagarhı	248
खैर		गेहूँ, बाजरा								
Khair (3)	EAG	Wheat,Bajra	..	TWE(6 07)TW(76 .49)	...	2.83	13.76	C(1),T(4)	Nayabas	249
खैर,		गेहूँ, बाजरा								
Khair (4)	EAG,ED	Wheat,Bajra	...	TWE(75.27)	5.67	4.05	6.47	T(1),C(1)	Bajhera	250
अलीगढ़		गेहूँ, जौ								
Aligarh(26)	EAG,ED	Wheat, Barley	..	TWE(121.41)TW(153.38)	6.48	8.50	54.63	T(3)	Piplagaon Urf Tarora	251
खैर		गेहूँ, बाजरा		TWE(195.47)W(6.07)						
Khair (4)	EAG	Wheat,Bajra	...	O(2.83)	6.48	12.95	12.95	T(1),M(2)	Arrana	252
खैर		गेहूँ, बाजरा		TWE(446.79)TW(4.05)				T(1),M(2)		
Khair (8)	EAG	Wheat,Baira	...	W(29.14)	28.33	33.19	98.74	C(1)	Andla	253
खैर		गेहूँ, बाजरा								
Khair (8)	...	Wheat,Bajra	...	TW(29.54)GC(142.86)	7.28	10.12	27.52	M(1),T(1)	Chodhana	254
खैर		गेहूँ, बाजरा								
Khair (6)	EAG,ED	Wheat,Bajra	...	GC(19.83)TWE(89.84)	2.83	3.64	7.29	T(1)	Mangola	255

1—खैर तहसील

ग्राम निर्देशिका
जन सुविधायें एवं भूमि उपयोग

1	2	3	4	5	6	7	8	9	10	11
256	कुँवरपुर	135.98	473(74)	—(-5)	—(-5)	W,HP	—(-5)	—(5-10)	—(-5)	KR
257	गोदोली	204.37	935(157)	P(1)	—(-5)	W,HP,T	—(-5)	—(-5)	—(-5)	KR,PR
258	जनेरा	123.84	549(81)	P(1)	—(-5)	W,HP,T	—(-5)	—(-5)	—(-5)	KR,PR
259	बलीपुर	186.97	733(111)	—(-5)	—(-5)	W,HP	—(-5)	—(5-10)	—(-5)	KR
260	तेहरा	212.06	705(93)	—(-5)	—(-5)	W,HP	—(-5)	—(5-10)	—(-5)	KR
261	नहरौला	199.92	709(110)	—(5-10)	—(5-10)	W,HP	—(5-10)	—(5-10)	—(5-10)	KR
262	फ़तहपुर	52.61	178(25)	—(5-10)	—(5-10)	W,HP	—(-5)	—(5-10)	—(-5)	KR
263	बसहन	119.79	367(50)	P(1)	—(5-10)	W,HP	—(5-10)	—(5-10)	—(-5)	KR
264	इसमाइलपुर	157.02	727(113)	P(1)	—(5-10)	W,HP	PO	मंगलTUE	—(5-10)	KR
265	भानोली	380.42	1,343(219)	P(1),M(1)	—(-5)	W,HP	PO	—(5-10)	—(5-10)	KR
266	खेरिया झल्लू	47.75	295(44)	—(-5)	—(-5)	W,HP	—(-5)	मंगल TUE	—(-5)	KR
267	बिहारीपुर	102.79	708(106)	P(1)	—(-5)	W,HP	PO	—(-5)	—(-5)	KR
268	ककोला	150.55	665(116)	P(1)	—(-5)	W,HP	—(-5)	मंगलTUE	—(-5)	KR
269	हैबतपुर	107.65	702(120)	—(-5)	—(-5)	W,HP	—(-5)	—(5-10)	—(-5)	KR
270	अकरावत	392.56	723(110)	—(-5)	—(-5)	W,HP	PO	—(5-10)	—(-5)	KR
271	मुकुटपुर	151.77	705(102)	P(1)	—(-5)	W,HP	—(-5)	मंगल TUE	—(-5)	KR
272	नन्दपुर पला	155.00	1,030(166)	P(1)	—(10+)	W,HP	—(-5)	—(10+)	—(5-10)	KR
273	कोमला	205.59	712(110)	—(5-10)	—(5-10)	W,HP	—(5-10)	—(5-10)	—(-5)	KR
274	चौमुहा	150.94	402(94)	—(-5)	—(5-10)	W,HP	—(-5)	—(5-10)	—(-5)	KR
275	पला सल्लू	400.65	1,254(191)	P(1)	—(5-10)	W,HP	—(-5)	—(5-10)	—(-5)	PR

VILLAGE DIRECTORY

AMENITIES AND LAND USE KHAIR TAHSIL—1

12	13	14	15	16	17	18	19	20	2	1
खैर		गेहूँ,बाजरा								
Khair(6)	EAG,ED	Wheat,Bajra	...	GC(38.04)TWE(81.34)	2.43	4.86	9.31	T(1)	Kunwarpur	256
खैर		गेहूँ,बाजरा								
Khair(4)	EAG	Wheat,Bajra	...	TWE(167.55)	7.69	12.13	17.00	T(1)	Gondoli	257
खैर		गेहूँ,बाजरा								
Khair(5)	EAG	Wheat,Bajra	...	TWE(107.25)	5.26	4.86	6.47	T(1)	Janera	258
खैर		गेहूँ,बाजरा								
Khair(6)	EAG,ED	Wheat,Bajra	...	TW(51.40)TWE(118.98)	0.81	2.02	13.76	T(1)	Balipur	259
खैर		गेहूँ,बाजरा								
Khair(7)	EAG,ED	Wheat,Bajra	..	TWE(80.13)TW(99.56)	11.33	8.09	12.95	T(1)	Tehra	260
खैर		गेहूँ,बाजरा								
Khair(6)	...	Wheat,Bajra	...	GC(131.53)	5.67	36.42	26.30	...	Nahrola	261
खैर		गेहूँ,बाजरा		TK(34·40)						
Khair(10)	...	Wheat,Bajra	...	W(2.02)TW(4.05)	6.07	2.02	4.05	...	Fatehpur	262
खैर		गेहूँ,बाजरा		W(80.94)						
Khair(10)	...	Wheat,Bajra	...	TW(2.02)GC(28.33)	2.02	4.45	2.03	...	Basain	263
अलीगढ़		गेहूँ,ज्वार								
Aligarh(20)	EAG	Wheat,Juar	...	TWE(132·34)TW(4.86)	2.83	5.26	11.73	...	Ismailpur	264
अलीगढ़		गेहूँ,ज्वार								
Aligarh(19)	EAG	Wheat,Juar	...	TWE(182.12)TW(133.96)	17.00	21.84	25.50	...	Bhanoli	265
अलीगढ़		गेहूँ,ज्वार								
Aligarh(17)	EAG	Wheat,Juar	...	TWE(24.28)TW(22.66)	..	0.40	0.41	...	Kheria Jhallu	266
अलीगढ़		गेहूँ,ज्वार		TWE(46.54)TW(42.09)						
Aligarh(20)	EAG	Wheat,Juar	.	W(4.45)	1.21	1.62	11.33	...	Biharipur	267
अलीगढ		गेहूँ,ज्वार								
Aligarh(17)	EAG	Wheat,Juar	...	TWE(101.18)TW(24.28)	6.48	4.86	9.30	...	Kakola	268
अलीगढ़		गेहूँ,बाजरा		TWE(84.18)W(5.67)						
Aligarh(18)	EAG	Wheat,Bajra	...	W(36.42)	6.07	6.68	5.25	...	Hebatpur	269
अलीगढ़		गेहूँ,ज्वार								
Aligarh(17)	EAG,ED	Wheat,Juar	...	TWE(43.30)TW(203.56)	17.40	31.16	60.72	...	Akarawat	270
अलीगढ़		गेहूँ,जौ		TWE(19.83)TW(113.32)						
Aligarh(20)	EAG	Wheat,Barley	..	W(5.67)	2.43	4.45	11.74	T(1)	Mukatpur	271
अलीगढ़		गेहूँ,जौ								
Aligarh(12)	EAG	Wheat,Barley	...	TWE(109.27)TW(19.83)	0.81	13.76	5.66	T(2),C(1)	Nandpur Pala	272
खैर		गेहूँ,बाजरा								
Khair(9)	EAG	Wheat,Bajra	..	TEW(164.71)	2.43	12.14	26.31	...	Komla	273
अलीगढ़		गेहूँ,जौ								
Aligarh(16)	EAG	Wheat,Barley	..	TWE(126.27)W(2·43)	10.93	1.21	10.10	...	Chaumuha	274
अलीगढ़		गेहूँ,जौ								
Aligarh(14)	EAG	Wheat,Barley	..	TWE(178.70)W(32.38)	34.40	6.48	149.32	T(2),M(2)	Pala Sallu	275

ग्राम निर्देशिका

1—खैर तहसील

जन सुविधायें एवं भूमि उपयोग

1	2	3	4	5	6	7	8	9	10	11
276	कोरह रुस्तमपुर	456.91	1,901(327)	P(1),M(1)	—(5–10)	W,HP,TK	PO	—(5–10)	—(–5)	KR
277	कंदोली	354.11	227(31)	—(–5)	—(5–10)	W,HP,TK	—(–5)	—(5–10)	—(–5)	KR
278	बीरमपुर	130.72	563(109)	P(1),M(1)	—(–5)	W,HP	—(–5)	—(–5)	—(10+)	KR
279	जगतपुर	169.97	537(97)	—(–5)	—(5–10)	W,HP,TK	—(–5)	—(5–10)	—(5–10)	KR
280	रायट	511.54	2,090(364)	P(1)	—(5–10)	W,HP	PO	—(5–10)	—(5–10)	KR
281	सुजापुर	189.80	841(124)	—(–5)	—(5–10)	W,HP	—(–5)	—(5–10)	—(–5)	KR

VILLAGE DIRECTORY

AMENITIES AND LAND USE — KHAIR TAHSIL—1

12	13	14	15	16	17	18	19	20	2	1
अलीगढ़		गेहूँ,जौ		TW(184.54)						
Aligarh(15)	EAG	Wheat,Barley	..	W(1.62)TWE(173.21)	42 49	...	55.05	M(4),T(2)	Korha Rustampur	276
अलीगढ़		गेहूँ,जौ								
Aligarh (19)	EAG	Wheat,Barley	...	TWE(234.32)	33.59	18.21	67.99	M(1),T(4)	Kadoli	277
अलीगढ		गेहूँ,बाजरा		W(60.71)						
Aligarh (15)	...	Wheat,Millet	...	TW(0.09)GC(32.38)	16.19	9.31	4.04	...	Birampur	278
अलीगढ		गेहूँ,जौ								
Aligarh (17)	EAG	Wheat,Barley	...	TWE(113.32)W(2.02)	14.97	...	39.66	...	Jagatpur	279
अलीगढ़		गेहूँ,जौ		W(47.75)						
Aligarh (15)	EAG	Wheat,Barley	...	TWE(201.54)TW(54.63)	65.16	72.44	70.02	...	Rait	280
अलीगढ		गेहूँ,जौ								
Aligarh(16)	EAG,ED	Wheat,Barley	...	TWE(150.55)W(4.45)	19.02	...	15.78	...	Suzapur	281

2–कोल तहसील
2–KOIL TAHSIL

ग्रामों की वर्णानुक्रम सूची

कोल तहसील

क्रम सं०	ग्राम का नाम	लोकेशन कोड नं०	क्रम सं०	ग्राम का नाम	लोकेशन कोड नं०	क्रम सं०	ग्राम का नाम	लोकेशन कोड नं०
1	2	3	1	2	3	1	2	3
1.	अकबरपुर	181	36.	उखलाना	259	71.	खुर्द खेड़ा	18
2.	अनीतपुर आसना	218	37.	एदलपुर	319	72.	खेड़ा खुर्द	260
3.	अटलपुर	147	38.	एलमपुर गडिया	139	73.	खेड़ा खुशखबर	131
4.	अदौन	328	39.	ऐसी	222	74.	खेड़ा बुजुर्ग	261
5.	अमरपुर कोंडला	200	40.	औरंगाबाद	254	75.	खेड़िया ख्वाजा बुद्धा	213
6.	अमरपुर नहरा	176	41.	औरिहा	37	76.	खेड़ियां हैबत खां	112
7.	अमरौली	47	42.	कनौरा	91	77.	खेरपुरा	65
8.	अलहदादपुर	302	43.	कमालपुर	292	78.	ग्वालस	263
9.	अलहदादपुर नीवरी	166	44.	करसुआ	149	79.	गजनीपुर	343
10.	अलापुर गड़िया	157	45.	करौलिया	162	80.	गावरी	3
11.	अलीनगर	290	46.	करहला गौरवा	186	81.	गिरधरपुर	111
12.	अलीपुर	346	47.	करहला बाज़री	194	82.	गुरु शिकरन	278
13.	अशरफपुर जलाल	158	48.	कलाई	267	83.	गोकुलपुर सौनोठ	329
14.	असगरपुर	322	49.	कलुआ	113	84.	गोधा	94
15.	असदपुर क्याम	284	50.	कल्यानपुर	90	85.	गोपालपुर	82
16.	असनैती	204	51.	कल्यानपुर	320	86.	गोलगढ़ी	5
17.	अहक	103	52.	कवारसी	247	87.	गोविन्दपुर फगोई	201
18.	अहमदपुर अमरखां	210	53.	कस्तली बैस	46	88.	घासीपुर	339
19.	अहमदाबाद	146	54.	कस्बा कोल	226	89.	चंगेरी	300
20.	अहरौली	107	55.	काजिमपुर	92	90.	चंदपुरा	198
21.	आजमाबाद माछुआ	275	56.	कासिमपुर ग्रांट	83	91.	चंदरौला	115
22.	आबूपुर	238	57.	किहारा	74	92.	चंदौली बुजुर्ग	264
23.	आराजी जंगल	2	58.	किशनगढ़ी	295	93.	चंदौखा	52
24.	आलमपुर सुबकरा खालसा	56	59.	कीरतपुर नीमान	169	94.	चमरौला	168
25.	आलमपुर सुबकरा माफी	57	60.	केशोपुर गड़राना	344	95.	चाऊपुर	80
26.	इनायतपुर बझेड़ा	220	61.	केशोपुर जौफ़री	161	96.	चाँदगढ़ी	325
27.	इब्राहीमपुर	165	62.	कैथवारी	205	97.	चिरौली दाऊदखां	335
28.	इमलानी	280	63.	कोछोड़	337	98.	चिलकोरा	244
29.	इमलौठ	53	64.	कोटाखास	32	99.	चुआवली	116
30.	इस्माइलपुर	108	65.	कोडिया	242	100.	चौगानपुर	250
31.	इलयासपुर महरावल	133	66.	खरई	307	101.	छलेसर	104
32.	ईकारी	298	67.	खान आलमपुर	281	102.	छावहरी	224
33.	ईसनपुर	336	68.	खानगढ़ी	303	103.	छिड़ावली	269
34.	उकरना	309	69.	खिरजपुर	172	104.	छेरतसुडाल	60
35.	उकावली	326	70.	खिटकारी	311	105	जटपुरा	71

ग्रामों की वर्णानुक्रम सूची

कोल तहसील

क्रम सं०	ग्राम का नाम	लोकेशन कोड नं०	क्रम सं०	ग्राम का नाम	लोकेशन कोड नं०	क्रम स०	ग्राम का नाम	लोकेशन कोड नं०
1	2	3	1	2	3	1	2	3
106.	जतनपुर चिकावटी	140	141.	दौलतपुर चिकावटी	123	176.	पिलौना	76
107.	जमालपुर सिया	49	142.	दौलताबाद	227	177.	पींजरी नागरी	184
108.	जलाली	314	143.	दौलरा निरपाल	214	178.	पोकरगढ़ी	15
109.	जलूपुर सिहोर	315	144.	धनीपुर	285	179.	पौथा	9
110.	जवाँ बाजीदपुर	42	145.	धीरधरपुर गहियावली	296	180.	पौथी	26
111.	जवाँ सिकन्दरपुर	40	146.	धौरापालन	190	181.	पौहिना	44
112.	जसरतपुर	316	147.	धौरिया माफी	68	182.	फरीदपुर	23
113.	जहाँगीराबाद	203	148.	नगला कुतिया	279	183.	फरीदपुर	39
114.	जारौठी	86	149.	नगला झाऊ	223	184.	बझेड़ा	323
115.	जिरौली डोर	144	150.	नगलापान खानी	334	185.	बढौलाहाजी	178
116.	जोराबरनगर	293	151.	नगलाबीरिया	110	186.	बढौली फतहखाँ	216
117.	जंगलगढ़ी	30	152.	नगला माईबेग	243	187.	बरईबसुहानगढी	117
118.	टमकौली	8	153.	नगलामानसिंह गम्भीरपुरा	232	188.	बरकातपुर	277
119.	डिगसी	179	154.	नगलामैनी	182	189.	बरहेती	69
120.	ढैकुरा	106	155.	नगौला	63	190.	बरानदी	270
121.	तकीपुर	88	156.	नदरोई	141	191.	बरोठा	251
122.	तातारगढी	20	157.	नयाबास नरेन्द्रगढ़ी	256	192.	बरोठा छजमल	122
123.	ताजपुर रसूलपुर	156	158.	नहरा	153	193.	बरौला	14
124.	तालसपुर खान	246	159.	नारौली	262	194.	बरौला जाफराबाद	137
125.	तालसपुर खुर्द	212	160.	निजावतपुर बोरना	287	195.	बरौली खास	16
126.	तालिबनगर	81	161.	निधोला	283	196.	बलभद्रपुर	188
127.	तालेपुर	25	162.	नूरपुर	191	197.	बलरामपुर	297
128.	तेजपुर	41	163.	नौगवां अर्जुन	219	198.	बहरामपुर	101
129.	दवथला	36	164.	नौहटी	239	199.	बहरामपुर	308
130.	दयानतपुर रसीला	215	165.	पड़कासुल्तानपुर	102	200.	बहादुरपुर कोटा	29
131.	दहेली	19	166.	पड़की	97	201.	बाजगढी	22
132.	दाऊपुर	1	167.	पडियावली	230	202.	बाजीदपुर नाधा	159
133.	दाऊदपुर	268	168.	पनेठी	304	203.	बाढौन	174
134.	दाउदपुर कोटा	33	169.	प्रतापपुर	4	204.	बादवामनी	192
135.	दारापुर	258	170.	परसेरा	150	205.	बालू खेड़ा	327
136.	दिहौली	331	171.	पला एसिया	221	206.	बिजौना खुर्द	128
137.	दुनाई	152	172.	पलामजरा कस्तली बैस	51	207.	बिजौना बुजुर्ग	129
138.	दुम्हेरा	317	173.	पाली रजापुर	348	208.	बिनूपुर	183
139.	देवसैनी	245	174.	पिखलौनी	288	209.	बिसावनपुर सिल्ला	271
140.	दौलतपुर	313	175.	पिपलौठ गोकुलपुर	27	210.	बीठना	206

ग्रामों की वर्णानुक्रम सूची

कोल तहसील

क्रम सं०	ग्राम का नाम	लोकेशन कोड नं०	क्रम सं०	ग्राम का नाम	लोकेशन कोड नं०	क्रम सं०	ग्राम का नाम	लोकेशन कोड नं०
1	2	3	1	2	3	1	2	3
211.	बीरपुर छवीलगढ़ी	87	246.	महरावल	132	281.	रुस्तमपुर ऐलम	342
212.	बुढ़ासी	272	247.	महुआ खेड़ा	249	282.	रुस्तमपुर ढोला	119
213.	बुलाकगढ़ी	130	248.	महेशपुर	67	283.	रुस्तमपुर सकतखाँ	229
214.	बौघली भीकम	196	249.	मादर खेड़ा	202	284.	रोरावर	225
215.	बोनेर	294	250.	माधौगढ़	11	285.	रोहिना सिहपुर	324
216.	भकरौली	217	251.	माधौगढ़	105	286.	लहटोई	21
217.	भगनपुर	45	252.	मिर्जापुर सिया	55	287.	लालगढ़ी	207
218.	भगवानपुर	127	253.	मीरपुर	266	288.	लुहारा	184
219.	भटौला	312	254.	मुकुटगढ़ी	236	289.	लेखराजपुर	135
220.	भदेशी माफी	231	255.	मुकुन्दपुर	234	290.	लोधा	148
221.	भमरौला	195	256.	मुजफ्फरा	100	291.	लोहरी नगला बाढ़ोन	171
222.	भरतपुर	175	257.	मुसेपुर करीब जिरोली	143	292.	लौहसरापिसावन	154
223.	भरतरी	120	258.	मुसेपुर जलाल	340	293.	श्यामपुर	13
224.	भरतुआ	345	259.	मेमगढ़ी	99	294.	शहबाजपुर	332
225.	भवन खेड़ा	301	260.	मोरथल	252	295.	शाहजहाँपुर ताजपुर	310
226.	भवनगढ़ी	265	261.	मोहनपुर	255	296.	शाहपुर	253
227.	भवाइन	109	262.	मंजूरगढ़ी	61	297.	शाहपुर करीब जिरोली	145
228.	भाकरी अहवासी	330	263.	मंडला	185	298.	शाहपुर कुतुब	167
229.	भाकरी खास	126	264.	याकूतपुर	286	299.	शाहपुर मडराक	241
230.	भीकमपुर	136	265.	रठगवाँ	58	300.	शिकारगढ़ी	95
231.	भीमगढ़ी	85	266.	रनहाल	197	301.	शेखा	318
232.	भैमती	189	267.	रनूपुर	151	302.	शेखूपुर	306
233.	भोजपुर	305	268.	रफीपुर सिया	50	303.	सपेरामानपुर	70
234.	भोजपुर गड़िया	75	269.	रसूलपुर देवसनी	73	304.	सरमस्तपुर कीरत	237
235.	मई	282	270.	रहमतपुर गडमई	291	305.	सरमस्तपुर कोटा	34
236.	मईनाथ	235	271.	रहसूपुर	273	306.	सरमस्तपुर नईमाबाद	177
237.	मड़राक	240	272.	राजगढ़ी	17	307.	सरमस्तपुर मछुआ	274
238.	मठौला	170	273.	राजामऊ	114	308.	सलेमपुर	98
239.	मदनगढ़ी	6	274.	राना	187	309.	सलेमपुर माफी	164
240.	मदनपुर छबीला	48	275.	रामगढ़ पंजूपुर	62	310.	सहरी मदनगढ़ी	193
241.	मनोहरपुर कायस्थ	233	276.	रामनगर	12	311.	सहारनपुर	211
242.	मलिकपुरा	10	277.	रामपुर	43	312.	साथा	64
243.	मलिकपुरा	333	278.	रायपुर	24	313.	सारसौल	138
244.	मवान	89	279.	रायपुर	79	314.	सिकन्दरपुर कोटा	28
245.	महमूदपुर जमालपुर	299	280.	रुस्तमपुर खान	155	315.	सिकन्दरपुर छेरत	66

ग्रामों की वर्णानुक्रम सूची

कोल तहसील

क्रम सं०	ग्राम का नाम	लोकेशन कोड नं०	क्रम सं०	ग्राम का नाम	लोकेशन कोड नं०	क्रम सं०	ग्राम का नाम	लोकेशन कोड सं०
1	2	3	1	2	3	1	2	3
316.	सिकन्दरपुर मुकरावली	134	331.	सूरजपुर	93	346.	हैबतपुर पूथा	341
317.	सिकन्दरपुर माछुआ	276	332.	सैमला	125	347.	हैबतपुर फगोई	199
318.	सिकरना	96	333.	सोंगरा	7	348.	हैबतपुर सिया	54
319.	सिकरना	347	334.	सागुर	118			
320.	सिखारन	142	335.	हयातपुर बझेड़ा	121			
321.	सिधारपुर	209	336.	हयातपुर हिंगोटिया	163			
322.	सिधौली	289	337.	हरदासपुर	160			
323.	सियपुर	77	338.	हरदुआगंज	257			
324.	सियाखास	59	339.	हरनरायनपुर	180			
325.	सिसरोई नगलाढक	321	340.	हरनौटी	124			
326.	सुखरावली	248	341.	हाजीपुर चौहट्टा	228			
327.	सुनाना	31	342.	हाजीपुर फतेहखाँ	338			
328.	सुनामई	78	343.	हीरपुर हुसैनपुर	173			
329.	सुमेरपुर	35	344.	हुसैनपुर बुजुर्ग	208			
330.	सुमेर दरियापुर	38	345.	हेतमपुर	72			

ALPHABETICAL LIST OF VILLAGES

KOIL TAHSIL

Sl. No.	Name of Village	Location Code No.	Sl. No.	Name of Village	Location Code No.	Sl. No.	Name of Village	Location Code No.
1	2	3	1	2	3	1	2	3
1.	Abupur	238	36.	Baharampur	101	71.	Bhimgarhi	85
2.	Adalpur	319	37.	Baharampur	308	72.	Bhojpur	305
3.	Adon	328	38.	Bajeedpur Nadha	159	73.	Bhojpur Garia	75
4.	Ahak	103	39.	Bajgarhi	22	74.	Binupur	183
5.	Ahamdabad	146	40.	Bajhera	323	75.	Birpur Chhavilgarhi	87
6	Ahmadpur Amarkhan	210	41.	Balarampur	297	76.	Bisawanpur Silla	271
7.	Ahroli	107	42.	Balbhadarpur	188	77.	Bithna	206
8.	Ajitpur Asna	218	43.	Balu Khera	327	78.	Bizona Buzurg	129
9.	Akbarpur	181	44.	Barai Subhangarhi	117	79.	Bizona Khurd	128
10.	Alahdadpur	302	45.	Baranadi	270	80.	Budhansi	272
11.	Alahdadpur Nibari	166	46.	Baraula	14	81.	Bulak Garhi	130
12.	Alampur Garia	139	47.	Baraula Jafrabad	137	82.	Chamrolla	168
13.	Alampur Subkara Khalsa	56	48.	Barauli Khas	16	83.	Chandauli Buzurg	264
14.	Alampur Subkara Maufi	57	49.	Barheti	69	84	Chandgarhi	325
15,	Alapur Garia	157	50.	Barkatpur	277	85.	Chandokha	52
16.	Alinagar	290	51.	Barotha	251	86.	Chandpuri	198
17.	Alipur	346	52.	Barotha Chhajmal	122	87.	Chandrola	115
18.	Amarpur Kondla	200	53.	Baudhli Bhikam	196	88.	Changari	300
19.	Amarpur Nahara	176	54.	Bauner	294	89.	Chaupur	80
20.	Amroli	47	55.	Bhadesi Muafi	231	90.	Chauwali	116
21.	Araji Jangal	2	56.	Bhaganpur	45	91.	Chhawahri	224
22.	Asadpur Qiam	284	57.	Bhagwanpur	127	92.	Chhelasar	104
23.	Asgarpur	322	58.	Bhaimati	189	93.	Chherat Sudak	60
24.	Ashratpur Jalal	158	59.	Bhakari Ahwasi	330	94.	Chhirawali	269
25.	Asi	222	60.	Bhakari Khas	126	95.	Chilkora	244
26.	Asnati	204	61.	Bhakroli	217	96.	Chiroli Daudkhan	335
27.	Atalpur	147	62.	Bhamrola	195	97.	Choganpur	250
28	Aurangabad	254	63.	Bharatari	120	98.	Dabthala	36
29.	Auriha	37	64.	Bharatpur	175	99.	Daheli	19
30.	Azamabad Machhua	275	65.	Bhartua	345	100.	Darapur	258
31.	Badhaula Haji	178	66.	Bhatola	312	101.	Daudpur	268
32.	Badhaun	174	67.	Bhawain	109	102.	Daudpur Kota	33
33.	Badholi Fatehkhan	216	68.	Bhawan Garhi	265	103.	Daulatabad	227
34.	Badhua Mani	192	69.	Bhawan Khera	301	104.	Daulatpur	313
35.	Bahadurpur Kota	29	70.	Bhikampur	136	105.	Daulatpur Chikawati	123

ALPHABETICAL LIST OF VILLAGES

KOIL TAHSIL

Sl. No.	Name of Village	Location Code No.	Sl. No.	Name of Village	Location Code No.	Sl. No.	Name of Village	Location Code No.
1	2		1	2	3	1	2	3
106.	Daupur	1	141.	Harnarayanpur	180	176	Karsua	149
107.	Dayanatpur Rasila	215	142.	Harnauti	124	177.	Kasba Koil	226
108.	Deholi	331	143.	Aayatpur Bajhera	121	178	Keshopur Gadrana	344
109.	Devsani	245	144.	Hayatpur Higotia	163	179.	Kasimpur Grant	83
110.	Dhakura	106	145.	Hetampur	72	180.	Kastali Bas	46
111.	Dhanipur	285	146.	Hirpur Husainpur	173	181	Kathwari	205
112.	Dhirdharpur, Garhiyawali	296	147.	Husainpur Buzurg	208	182	Kawarsi	247
113.	Dhora Palan	190	148.	Ibrahimpur	165	183.	Kazimpur	92
114.	Dhoriya Mafi	68	149.	Ilyaspur Meharawal	133	184.	Kesopur Jofari	161
115	Digsi	179	150.	Imlani	280	185.	Khan Alampur	281
116.	Dolara Nirpal	214	151.	Imloth	53	186	Khangar	303
117.	Donai	152	152.	Inayatpur Bajhera	220	187.	Kharai	307
118.	Dumehera	317	153.	Ismailpur	108	188	Khera Buzurg	261
119.	Ekari	298	154.	Jahangirabad	203	189.	Khera Khurd	260
120.	Esanpur	336	155.	Jalali	314	190.	Khera Khuskhabar	131
121.	Faridpur	23	156.	Jalupur Sihor	315	191	Kheria Haibat Khan	112
122.	Faridpur	39	157.	Jamalpur Sia	49	192.	Kheria Khawjabudwa	213
123.	Gajnipur	343	158	Jangalgarhi	30	193	Kherupura	65
124.	Gaori	3	159.	Jarothi	86	194.	Khirajpur	172
125.	Gawalara	263	160.	Jasratpur	316	195.	Khitkari	311
126.	Ghasipur	339	161.	Jatanpur Chikawati	140	196.	Khurd Khera	18
127.	Girdharpur	111	162.	Jatpura	71	197.	Kiratpur Neman	169
128.	Goalgarhi	5	163.	Jawan Bajedpur	42	198.	Kishin Garhi	295
129.	Godha	94	164.	Jawan Sikanderpur	40	199.	Kithara	74
130	Gokulpur Sonoth	329	165.	Jiroli Door	144	200.	Kochar	337
131.	Gapalpur	82	166.	Jorawarnagar	293	201.	Koriya	242
132.	Govindpur Fagoi	201	167.	Kalai	267	202.	Kota Khas	32
133.	Gurusikran	278	168.	Kaliyanpur	90	203.	Lahtoi	21
134.	Haibatpur Fagoi	199	169.	Kaliyanpur	320	204.	Lalgarhi	207
135	Haibatpur Sia	54	170.	Kaluwa	113	205.	Lekhrajpur	135
136.	Haibatpur Pratha	341	171.	Kamalpur	292	206.	Lodha	148
137.	Hazipur Chhauhatta	228	172.	Kanora	91	207.	Lohari Nagla Badhaun	171
138.	Hajipur Fatehkhan	338	173.	Karhala Bagri	194	208.	Lohasara Pisawan	154
139.	Hardaspur	160	174.	Karhala Garuwa	186	209.	Luhara	84
140.	Harduaganj	257	175.	Karoulia	162	210.	Madangarhi	6

ALPHABETICAL LIST OF VILLAGES

KOIL TAHSIL

Sl. No.	Name of Village	Location Code No.	Sl. No.	Name of Village	Location Code No.	Sl. No.	Name of Village	Location Code No.
1	2	3	1	2	3	1	2	3
211.	Madanpur Chhabila	48	246.	Nagla Mansingh Gambirpura	232	281.	Ramnagar	12
212.	Madar Khera	202	247.	Nagla Pankhani	334	282.	Rampur	43
213.	Madhogarh	11	248.	Nahra	153	283.	Rana	187
214.	Madhogarh	105	249.	Narauli	262	284.	Ranhal	197
215.	Madhola	170	250.	Naugwa Arjun	219	285.	Ranupur	151
216.	Madrak	240	251.	Nayabas Narendragarhi	256	286.	Rasulpur Devsani	73
217.	Maheshpur	67	252.	Nidhola	283	287.	Rathgawan	58
218.	Mahmoodpur Jamalpur	299	253.	Nijawatpur Borna	287	288.	Rohina Singhpur	324
219.	Mahrawal	132	254.	Nohti	239	289.	Rorawar	225
220.	Mahua Khera	249	255.	Noorpur	191	290.	Rustampura Khan	155
221.	Mai	282	256.	Pala Asia	221	291.	Rustampur Dhola	119
222.	Mainath	235	257.	Palamazra Kastli Bais	51	292.	Rustampur Ailam	342
223.	Malikpura	10	258.	Pali Rajapur	348	293.	Rustampur Sakat Khan	229
224.	Malikpura	333	259.	Panethi	304	294.	Saharanpur	211
225.	Mandla	185	260.	Pariyawali	230	295.	Sahri Madangarhi	193
226.	Manoharpur Kayasth	233	261.	Parka Sultanpur	102	296.	Saimala	125
227.	Manzoorgarhi	61	262.	Parki	97	297.	Salempur	98
228.	Mawan	89	263.	Parsera	150	298.	Salempur Muafi	164
229.	Memgarhi	99	264.	Paukargarhi	15	299.	Sangoor	118
230.	Mirpur	266	265.	Pijrinagri	184	300.	Sapera Bhanpur	70
231.	Mirzapur Sia	55	266.	Pikhloni	288	301.	Sarmastpur Kirat	237
232.	Mohanpur	255	267.	Pilona	76	302.	Sarmastpur Kota	34
233.	Morthal	252	268.	Piploth Gokulpur	27	303.	Sarmastpur Machhua	274
234.	Mukundpur	234	269.	Pohina	44	304.	Sarmastpur Naimabad	177
235.	Mukutgarhi	236	270.	Potha	9	305.	Sarsol	138
236.	Musepur Jalal	340	271.	Pothi	26	306.	Satha	64
237.	Musepur Karib Jiroli	143	272.	Pratappur	4	307.	Shahbajpur	332
238.	Muzffra	100	273.	Rafipur Sia	50	308.	Shahjahanpur Tajpur	310
239.	Nadroi	141	274.	Rahmutpur Garmai	291	309.	Shahpur	253
240.	Nagaula	63	275.	Rahsupur	273	310.	Shahpur Karib Jiroli	145
241.	Nagla Bhaibeg	243	276.	Raipur	24	311.	Shahpur Kutub	167
242.	Nagla Biria	110	277.	Raipur	79	312.	Shahpur Madrak	241
243.	Nagla Jhau	223	278.	Rajgarhi	17	313.	Shekha	318
244.	Nagla Kutia	279	279.	Rajmau	114	314.	Shekhupur	306
245.	Nagla Mainj	182	280.	Ramgarh Panjupur	62	315.	Shikargarhi	95

ALPHABETICAL LIST OF VILLAGES

KOIL TAHSIL

Sl No.	Name of Village	Location Code No.	Sl. No.	Name of Village	Location Code No.	Sl. No.	Name of Village	Location Code No.
1	2	3	1	2	3	1	2	3
316.	Shyampur	13	331.	Sukhrawali	248	346.	Ukawali	326
317.	Sia Khas	59	332.	Sumer Dariyapur	38	347.	Ukhlana	259
318.	Siapur	77	333.	Sumerpur	35	348.	Yaqutpur	286
319.	Sidharpur	209	334.	Sunana	31			
320.	Sidhauli	289	335.	Surajpur	93			
321.	SikandarpurBhukrawali	134	336.	Tajpur Rasulpur	156			
322.	Sikandarpur Chherat	66	337.	Takipur	88			
323.	Sikandarpur Kota	28	338.	Talaspur Khan	246			
324.	Sikandarpur Machhua	276	339.	Talaspur Khurd	212			
325.	Sikharan	142	340.	Talepur	25			
326.	Sikrana	96	341.	Talibnagar	81			
327.	Sikrana	347	342.	Tamkoli	8			
328.	Sisroi Nagla Dhak	321	343.	Tatargarhi	20			
329.	Sonamai	78	344.	Tejpur	41			
330.	Songra	7	345.	Ukarna	309			

उपलब्ध जन-सुविधाएं—[यदि ग्राम में सुविधाएं उपलब्ध नहीं हैं तो कालम में डैश (—) लगाया गया है तथा इसके बाद कोष्ठकों में जितनी निकटतम दूरी पर सुविधा उपलब्ध है मोटे तौर पर वह दूरी इस प्रकार दी गयी है—5 कि० मी०, 5 से 10 कि० मी० और 10+कि० मी०]

Amenities available—(If not available within the village, a dash(—) is shown in the column and next to it in brackets, the distance in broad range viz-5 kms., 5–10 kms. and 10+kms., of the nearest place where the facility is available is given)

लोकेशन कोड नं० Location Code No.	ग्राम का नाम Name of Village	ग्राम का कुल क्षेत्रफल (हेक्टेयर में) Total area of Village (in hectares)	कुल जनसंख्या और परिवारों की संख्या Total population and No. of Households	शैक्षिक Educational	चिकित्सा Medical	पीने का पानी (पीने योग्य) Drinkingwater (Potable)	डाक और तार Post and Telegraph	बाजार/हाट का दिन/के दिन यदि कोई हों Day or days of Market/ hat, if any	संचार व्यवस्था (बस स्टाप रेलवे स्टेशन, जल मार्ग) Communications (Bus Stop, Railway Station, Water Way)	ग्राम तक पहुँचने का मार्ग Approach to Village
1	2	3	4	5	6	7	8	9	10	11
1	दाऊपुर	343.59	1,238(284)	P(1)	—(—5)	W,HP	PO	—(—5)	(-5)	KR
2	अराजी जंगल	87.82	4(1)	—(—5)	—(-5)	W,HP	—(-5)	—(-5)	—(5)	KR
3	गावरी	196.68	1,146(277)	P(1)	—(—5)	W,HP	—(—5)	—(-5)	—(-5)	PR
4	प्रतापपुर	350.07	607(172)	P(1)	—(-5)	W,HP	—(-5)	सोम MON	—(-5)	PR
5	गोलगढ़ी	73.25	240(61)	—(—5)	—(-5)	W,HP	—(-5)	—(-5)	—(-5)	PR
6	मदनगढ़ी	83.37	180(24)	—(-5)	—(-5)	W,HP	—(-5)	—(-5)	—(-5)	KR,PR
7	सोंगरा	494.95	2,424(402)	P(1),H(1)	—(-5)	T	PO	—(-5)	—(-5)	KR
8	टमकौली	209.63	1,769(393)	P(1),M(1)	MCW(1)	W,HP	PO	—(5-10)	—(-5)	KR,PR
9	पौथा	83.37	461(109)	P(1)	—(-5)	W,HP	—(-5)	—(-5)	—(-5)	KR
10	मलिकपुरा	399.84	891(220)	P(1)	—(-5)	W,HP	—(-5)	—(-5)	—(-5)	KR
11	माधोगढ़	246.87	476(87)	—(-5)	—(-5)	T	—(-5)	—(-5)	—(10+)	KR
12	रामनगर	164.31	770(134)	P(1)	RP(1),MCW(1)	W,HP	—(-5)	—(-5)	—(-5)	KR
13	श्यामपुर	110.08	449(72)	P(1)	—(-5)	W,HP	—(-5)	—(—5)	—(-5)	KR
14	बरौला	248.89	989(166)	P(1),M(1),H(1)	—(-5)	W,HP	PO	—(-5)	—(-5)	KR
15	पौंकरगढ़ी	210.04	499(89)	P(1),H(1)	—(-5)	W,HP	—(-5)	—(-5)	—(-5)	KR

VILLAGE DIRECTORY

AMENITIES AND LAND USE

KOIL TAHSIL—2

भूमि उपयोग (अर्थात् विभिन्न उपयोगों में आने वाले भू क्षेत्र हेक्टेयर में दशमलव के दो स्थानों तक)

Land Use (*i. e.* area under different types of land use in hectares rounded up to two decimal places)

निकटतम कस्बा और उसकी दूरी कि०मी० में) Nearest Town and Distance (in Kms.)	बिजली की आपूर्ति Power Supply	मुख्य खाद्यान्न Staple food	वन Forest	सिंचित (साधन) Irrigated (by source)	असिंचित Unirrigated	कृषि योग्य बंजर भूमि, गोचर एवं चारागाह सहित Culturable Waste including Gaucher & Groves	कृषि के लिए अनुपलब्ध भूमि Area not Available for Cultivation	टिप्पणी (धार्मिक, ऐतिहासिक या पुरातत्व महत्व के स्थल) Remarks (including any Place of Religious, Historical or Archaeological interest)	ग्राम का नाम Name of Village	लोकेशन कोड नं० Location Code No.
12	13	14	15	16	17	18	19	20	2	1
अतरौली Atrauli(5) EAG		गेहूँ,चावल Wheat,Rice	...	TWE(210.85)	49.37	12.14	71.23	...	Daupur	1
अतरौली Atrauli (3) EAG		गेहूँ,चावल Wheat,Rice	...	TWE(33.99)	3.24	36.43	14.16	...	Araji Jangal	2
अतरौली Atrauli (2) ...		गेहूँ, चावल Wheat,Rice	...	TW(122.63)	14.97	27.11	31.97	...	Gaori	3
अतरौली Atrauli (3½) ...		गेहूँ,चावल Wheat,Rice	...	TW(151.76)	60.30	74.46	63.55	...	Pratappur	4
अतरौली Atrauli (2) ...		गेहूँ, चावल Wheat,Rice	...	TW(69.61)	...	0.40	3.24	...	Goalgarhi	5
अतरौली Atrauli (1) EAG		गेहूँ, चावल Wheat,Rice	...	TWE(53.42)	6.88	4.05	19.02	...	Madangarhi	6
अलीगढ Aligarh(2) ...		गेहूँ, चावल Wheat,Rice	...	GC(297.50)TW(8.92) W(50.99)	28.73	27.92	81.34	...	Songra	7
अलीगढ़ Aligarh(4) ...		गेहूँ, चावल Wheat,Rice	...	GC(135.16)	10.93	27.52	36.02	...	Tamkoli	8
अलीगढ़ Aligarh(4) EAG		गेहूँ, चावल Wheat,Rice	...	GC(8.2)TW(55.44) W(15.78)	2.02	2.43	6.88	...	Potha	9
अलीगढ़ Aligarh(5) EAG		गेहूँ, चावल Wheat,Rice	...	TWE(149.74)	55.04	52.20	142.86	...	Malikpura	10
अलीगढ Aligarh(22) ...		गेहूँ, चावल Wheat,Rice	...	TW(121.91)W(25.90)	9.71	10.93	78.92	...	Madhogarh	11
अलीगढ़ Aligarh(2½) EAG		गेहूँ, चावल Wheat, Rice	...	TWE(79.73)	56.25	10.12	18.21	TEM(1)	Ramnagar	12
अलीगढ Aligarh(2) EAG,ED		गेहूँ,चावल Wheat,Rice	...	TWE(84.99)	1.21	6.88	17.00	...	Shyampur	13
अलीगढ़ Aligarh(2½) ...		गेहूँ, चावल Wheat,Rice	..	GC(172.81)	19.03	19.03	38.02	...	Baraula	14
अलीगढ Aligarh(2) ...		गेहूँ, चावल Wheat,Rice	...	GC(170.38)	4.86	5.26	29.54	...	Paukargarhi	15

1	2	3	4	5	6	7	8	9	10	11
16	बरौली खास	505.88	4,254(813)	P(1),H(1), PUC(1)	MCW(1)	W,HP	PO	सोम MON	BS	PR
17	राजगढ़ी	93.08	343(67)	—(–5)	—(–5)	T	—(–5)	—(–5)	—(–5)	KR
18	खुर्द खेड़ा	255.37	871(149)	P(1)	MCW(1)	W,HP	—(–5)	—(–5)	BS	KR,PR
19	दहेली	288.55	711(125)	P(1)	MCW(1)	W,HP	PO	—(–5)	BS	KR,PR
20	तातारगढ़ी	108.05	291(46)	—(–5)	—(–5)	W,HP	—(–5)	—(–5)	—(–5)	KR,PR
21	लहटोई	315.67	848(138)	P(1)	—(–5)	T,W	—(–5)	—(–5)	BS	PR
22	बाजगढ़ी	247.27	483(91)	—(–5)	—(–5)	W,HP	—(–5)	—(–5)	BS	PR
23	फरीदपुर	178.07	379(65)	—(–5)	—(–5)	W,HP	—(5)	—(–5)	—(–5)	KR,PR
24	रायपुर	292.60	671(88)	—(–5)	—(–5)	W,HP	—(–5)	—(–5)	—(–5)	PR
25	तालेपुर	196.68	798(129)	P(1)	—(–5)	W,HP	—(–5)	—(–5)	—(–5)	KR,PR
26	पौथी	234.73	1,314(252)	P(1)	—(–5)	W,HP	PO	—(–5)	—(–5)	KR
27	पिपलौठ गोकुलपुर	350.80	1,404(279)	P(1)	—(–5)	W,HP	—(–5)	—(–5)	—(5–10)	KR
28	सिकन्दरपुर कोटा	294.22	887(159)	P(1),M(1)	—(–5)	W,HP,TW	PO	—(–5)	—(–5)	KR
29	बहादुरपुर कोटा	294.04	664(102)	P(1)	—(–5)	W,HP,TW	PO	—(–5)	—(–5)	KR
30	जंगलगढ़ी	315.26	697(96)	P(1)	—(–5)	HP,W,TW	—(–5)	—(–5)	—(–5)	KR
31	सुनाना	478.76	1,667(271)	P(1)	—(–5)	W,HP,TW	—(–5)	—(–5)	—(–5)	KR
32	कोटा खास	269.93	1,052(182)	P(1)	—(–5)	W,HP,TW	—(–5)	—(–5)	—(–5)	KR
33	दाउदपुर कोटा	374.75	1,193(199)	P(1)	—(–5)	W,HP,TW	—(–5)	—(5–10)	—(–5)	KR
34	सरमस्तपुर कोटा	232.70	7,841(120)	—(–5)	—(–5)	W,HP	—(10+)	—(5–10)	BS	KR
35	सुमेरपुर	263.86	953(156)	P(1)	—(–5)	W,HP	—(–5)	—(–5)	—(–5)	KR

VILLAGE DIRECTORY

AMENITIES AND LAND USE

KOIL TAHSIL–2

12	13	14	15	16	17	18	19	20	2	1
अलीगढ़ Aligarh(20)	ED,EAG	गेहूँ, चावल Wheat,Rice	...	TWE(278.84)	144.07	18.22	64.75	T(2)	Barauli Khas	16
अलीगढ़ Aligarh(21)	...	गेहूँ, चावल Wheat,Rice	...	TW(46.14) TK(7.69)W(3.64)	0.40	7.28	27.93	...	Rajgarhi	17
अलीगढ Aligarh(22)	...	गेहूँ, चावल Wheat,Rice	...	TW(171.59)TK(3.25)	16.59	29.14	34.80	...	Khurd Khera	18
अलीगढ Aligarh(22)	...	गेहूँ,चावल Wheat,Rice	...	GC(44 53) W(51.80)TW(60.30)	41.68	14.16	76.08	...	Daheli	19
अलीगढ Aligarh(20)	...	गेहूँ, चावल Wheat,Rice	...	TK(8.50)TW(32 38) W(8.08)	6.07	13.36	39.66	...	Tatargarhi	20
अलीगढ़ Aligarh(20)	EAG,ED	गेहूँ,चावल Wheat,Rice	...	GC(59.09)TWE(114.93) W(8.90)	7.70	44.11	80.94	...	Lahtoi	21
अलीगढ़ Aligarh(20)	...	गेहूँ, मक्का Wheat,Maize	...	GC(60.30) TW(2.43)W(5.67)	9.30	84.58	84.99	T(1)	Bajgarhi	22
अलीगढ़ Aligarh(20)	...	गेहूँ,मक्का Wheat,Maize	...	GC(17.81)W(75.28)	14.57	27.92	42.49	...	Faridpur	23
अलीगढ़ Aligarh(22)	...	गेहूँ, मक्का Wheat,Maize	...	TW(174.02)	19.02	38.45	61.11	T(1)	Raipur	24
अलीगढ Aligarh(22)	...	गेहूँ, मक्का Wheat,Maize	...	GC(38.04)TW(8.90) W(59.09)	10.12	28.73	51.80	...	Talepur	25
अलीगढ़ Aligarh(15)	EAG	गेहूँ, चावल Wheat,Rice	...	GC(123.84)TWE(7.69) W(5.26)	31.57	22.26	44.11	...	Pothi	26
अलीगढ Aligarh(16)	EAG,ED	गेहूँ, चावल Wheat,Rice	...	GC(40.07) TWE(280 46)W(34.40)	44.92	59.90	91.05	...	Piploth Gokulpur	27
अलीगढ़ Aligarh(18)	EAG	गेहूँ, चावल Wheat,Rice	...	GC(28.73) TWE(115.75)W(29.14)	16.19	41.28	63.13	...	Sikandarpur Kota	28
अलीगढ़ Aligarh(16)	EAG	गेहूँ, चावल Wheat,Rice	...	GC(49.37) TWE(72.04)W(19.43)	2.43	17.80	31.97	...	Bahadurpur Kota	29
अलीगढ Aligarh(19)	EAG	गेहूँ, चावल Wheat,Rice	...	GC(65.97) TWE(67 99)W(2.83)	47.75	23.07	107.65	...	Jangalgarhi	30
अलीगढ Aligarh(29)	EAG,ED	गेहूँ, चावल Wheat,Rice	...	GC(114.53)W(29.95) TWE(161.88)	21.45	31.57	119.38	...	Sunana	31
अलीगढ Aligarh(14)	EAG	गेहूँ, चावल Wheat,Rice	...	GC(48.16)W(16.18) TWE(27.92)TW(67.18)	12.55	34.40	63.54	...	Kota Khas	32
अलीगढ़ Aligarh(15)	EAG	गेहूँ, चावल Wheat,Rice	...	*GC(25.50)TWE(59.90)* TWE(139 22)W(23.46)	6.48	63.94	56.25	...	Daudpur Kota	33
अलीगढ़ Aligarh(12)	EAG	गेहूँ, मक्का Wheat,Maize	...	TWE(168.76)	4.05	23.47	36.42	...	Sarmastpur Kota	34
अलीगढ़ Aligarh(19)	...	गेहूँ, मक्का Wheat,Maize	...	GC(135.56)	49.78	45.33	33.19	...	Sumerpur	35

ग्राम निर्देशिका

2—कोल तहसील

जन सुविधायें एवं भूमि उपयोग

1	2	3	4	5	6	7	8	9	10	11
36	दबथला	412.78	1,967(307)	P(1)	—(–5)	W,HP	PO	—(–5)	—(–5)	PR
37	श्रीरिहा	348.04	1,361(205)	P(1)	O(1) RP(1)	W,HP	—(–5)	—(–5)	BS	PR
38	सुमेर दरियापुर	773.79	3,153(408)	P(1),M(1)	CW(1),O(1)	W,HP	PO	—(–5)	BS	KR
39	फरीदपुर	309.19	1,044(160)	P(1)	—(–5)	W,HP	—(10+)	—(–5)	—(–5)	KR
40	जवाँ सिकन्दरपुर	495.76	3,070(426)	P(1),M(1)	PHC(1),RP(1)MCW(1) CHW(1),D(1)	W ,HP	PO,PHONE	—(–5)	BS	PR
41	तेजपुर	132.34	560(159)	P(1)	RP(1)	W,HP	—(–5)	—(–5)	BS	PR
42	जवाँ बाजीदपुर	365.04	1,010(210)	P(1),M(1)	—(–5)	W,HP	—(–5)	—(–5)	—(–5)	PR
43	रामपुर	184.14	2,345(474)	P(1)	RP(1),CHW(1)	W,HP	—(–5)	—(–5)	BS	PR
44	पौहिना	290.98	1,043(172)	P(1)	—(–5)	W,HP	—(5–10)	—(–5)	—(–5)	PR
45	भगनपुर	191.83		गैर आबाद				Uninhabited		KR
46	कस्तली बैस	262.53	2,291(346)	P(1)	—(–5)	W,HP	—(–5)	—(–5)	BS	KR
47	अमरौली	322.14	1,830(311)	P(1),M(1)	—(–5)	W,HP	PO	—(–5)	—(–5)	KR
48	मदारपुर छबीला	153.38	540(88)	—(–5)	—(5–10)	W,HP	—(–5)	—(–5)	—(–5)	KR
49	जमालपुर सिया	453.26	1,192(164)	P(1)	—(–5)	W,HP	—(–5)	—(–5)	—(–5)	KR
50	रफीपुर सिया	146.10	831(129)	—(–5)	—(5–10)	W,HP	—(–5)	—(–5)	—(–5)	KR
51	पला मजरा कस्तलीबैस	254.96	1,336(204)	P(3)	—(–5)	W,HP,TW	PO	—(5–10)	—(–5)	KR
52	चन्दौखा	258.20	518(97)	P(3)	—(–5)	W,HP,TW	—(–5)	—(–5)	BS	KR
53	इगलौठ	114.13	1,258(157)	P(1)	—(–5)	W,HP,TW	—(–5)	—(–5)	—(–5)	KR
54	हैबतपुर सिया	306.36	1,177(162)	—(–5)	—(–5)	W,HP	—(–5)	—(–5)	—(–5)	KR
55	मिर्जापुर सिया	80.94	526(62)	—(–5)	—(–5)	W,HP	—(–5)	—(–5)	—(–5)	KR

VILLAGE DIRECTORY

AMENITIES AND LAND USE

KOIL TAHSIL—2

12	13	14	15	16	17	18	19	20	2	1
अलीगढ़ Aligarh(14)	...	गेहूँ, मक्का Wheat,Maize	...	GC(145.69)W(40.47)	32.38	93.08	101.16	T(2)	Dabthala	36
अलीगढ़ Aligarh(14)	...	गेहूँ, मक्का Wheat,Maize	...	GC(199.11)W(12.14)	26.31	74.06	36.42	T(2)	Auriha	37
अलीगढ Aligarh(16)EAG,EA		गेहूँ, मक्का Wheat,Maize	...	GC(208.02) TWE(288.15)W(4.05)	14.16	147.31	147.34	T(1)	Sumer Dariyapur	38
अलीगढ Aligarh(12)	EAG	गेहूँ,मक्का Wheat,Maize	...	TWE(163.50)	8.50	46.13	91.06	...	Faridpur	39
अलीगढ़ Aligarh(15)	EAG	गेहूँ, बाजरा Wheat,Bajra	...	GG(161.07)TWE(36.42), W(2.02)	87.82	4.06	204.37	M(26) T(5),C(1)	Jawan Sikanderpur	40
अलीगढ़ Aligarh(16)EAG,ED		गेहूँ,मक्का Wheat,Maize	...	CG(17.40)TWE(42.09) W(0.40)	1.62	39.26	31.57	T(1)	Tejpur	41
अलीगढ़ Aligarh(16)EAG,ED		गेहूँ, चावल Wheat,Rice	...	TW(65.56) W(1 21)TWE(47 35)	3.24	81.75	165.93	M(3),T(1)	Jawan Bajedpur	42
अलीगढ़ Aligarh(15)EAG,ED		गेहूँ, बाजरा Wheat,Bajra	...	TWE(121.41)	4.86	17.40	40.47	M(3),T(1)	Rampur	43
अलीगढ़ Aligarh(10)	EAG	गेहूँ, चावल Wheat,Rice	...	TWE(180.90)	11.33	35.21	63.54	...	Pohina	44
अलीगढ Aligarh(15)	...	...	...	TW(75.68)	5.26	19.83	91.06	...	Bhaganpur	45
अलीगढ़ Aligarh(12)	EAG	गेहूँ, चावल Wheat,Rice	...	GC(169.57) W(12.55)TWE(112.90)	23.88	20.24	223.39	...	Kastali Bas	46
अलीगढ़ Aligarh(6)	EAG	गेहूँ, चावल Wheat,Rice	...	TWE(254.96)	19.83	32.38	14.97	...	Amroli	47
अलीगढ Aligarh(8)	EAG	गेहूँ, चावल Wheat,Rice	...	TWE(112.91)	22.66	12.14	5.67	...	Madanpur Chhabila	48
अलीगढ़ Aligarh(7)	EAG	गेहूँ, चावल Wheat,Rice	...	TWE(269.93)	46.54	103.20	33.59	T(1)	Jamalpur Sia	49
अलीगढ़ Aligarh(6)	EAG	गेहूँ, चावल Wheat,Rice	...	TWE(73.25)	4.05	67.18	1.62	...	Rafipur Sia	50
अलीगढ़ Aligarh(12)	EAG	गेहूँ, चावल Wheat,Rice	...	TWE(95.10)	1.21	24.69	133.96	...	Pala Mazara Kastli Bais	51
अलीगढ Aligarh(13)	EAG	गेहूँ,बाजरा Wheat,Bajra	...	TWE(153.78)	4.05	10.12	90.25	...	Chandokha	52
अलीगढ़ Aligarh(8)	EAG	गेहूँ,बाजरा Wheat,Bajra	...	TWE(80.13)	4.05	15.78	14.17	...	Imloth	53
अलीगढ Aligarh(5)	EAG	गेहूँ, चावल Wheat,Rice	...	TWE(212.87)	14.98	11.33	67.18	...	Haibatpur Sia	54
अलीगढ़ Aligarh(3)	EAG	गेहूँ, चावल Wheat,Rice	...	GC(7.28)TWE(27.52)	7.69	14.97	23.48	T(2)	Mirzapur Sia	55

1	2	3	4	5	6	7	8	9	10	11
56	आलमपुर सुबकरा खालसा	38.85	412(63)	—(–5)	—(–5)	W,HP	—(–5)	—(–5)	—(–5)	KR
57	आलमपुर सुबकरा माफी	152.17	76(11)	P(1)	—(–5)	W,HP	—(–5)	—(–5)	—(–5)	KR
58	रठगवाँ	370.30	1,820(272)	P(3)	—(–5)	W,HP	—(–5)	—(5–10)	—(–5)	KR
59	सियाखास	175.64	1,019(214)	P(3)	—(–5)	W,TK,TW HP	PO	—(–5)	—(–5)	KR
60	छेरत सडाक	691.23	3,555(583)	P(3),M(1) H(1),	MCW(1)	W,TK,TW HP	PO,Phone	—(5–10)	BS	PR
61	मंजूरगढ़ी	284.10	2,292(394)	P(1),M(1)	O(1)	W,HP	—(–5)	—(–5)	—(–5)	KR
62	रामगढ़ पंजूपुर	401.46	2,653(421)	P(1)	O(1)	W,HP	—(–5)	—(–5)	—(–5)	KR
63	नगौला	425.34	2,420(405)	P(1)	—(–5)	W,HP	—(–5)	—(–5)	BS	PR
64	साथा	694.47	3,422(461)	P(1),M(1)	—(–5)	W,HP	PO	—(—5)	—(–5)	PR
65	खेरुपुरा	101.18	515(83)	—(–5)	—(–5)	W,HP	—(–5)	—(–5)	—(–5)	KR
66	सिकन्दरपुर छेरत	288.77	297(46)	—(–5)	—(–5)	W,HP	—(–5)	—(–5)	—(–5)	KR
67	महेशपुर	125.86	331(45)	—(–5)	—(–5)	W,HP	—(–5)	—(–5)	—(–5)	KR,PR
68	घौरिया माफी	260.63	1,228(140)	P(1)	—(–5)	W,HP	—(–5)	—(–5)	BS,RS	KR
69	बरहेंती	299.07	1,473(227)	P(1)	MCW(1)	W,HP	—(–5)	—(–5)	—(–5)	KR
70	सपेरा मानपुर	605.82	1,645(262)	P(1)	—(–5)	W,HP	—(–5)	—(–5)	—(–5)	KR
71	जटपुरा	269.93	1,235(165)	—(–5)	—(–5)	W,HP	—(–5)	—(–5)	—(–5)	KR
72	हेतमपुर	70.41	147(24)	—(–5)	—(–5)	W,HP	—(–5)	—(–5)	—(–5)	KR
73	रसूलपुर देवसनी	168.36	255(38)	—(–5)	—(–5)	W,HP	—(–5)	—(–5)	—(–5)	KR
74	किहारा	270.74	745(137)	—(–5)	—(–5)	W,HP	—(–5)	—(–5)	—(–5)	KR
75	भोजपुर गड़िया	146.91	899(143)	—(–5)	—(–5)	W,HP	—(–5)	—(–5)	—(–5)	PR

VILLAGE DIRECTORY — KOIL TAHSIL—2

AMENITIES AND LAND USE

12	13	14	15	16	17	18	19	20	2	1
अलीगढ		गेहूँ,चावल								
Aligarh(3)	...	Wheat,Rice	...	GC(33.99)	...	1.62	3.24	...	Alampur Subkara Khalsa	56
अलीगढ		गेहूँ,चावल								
Aligarh(3)	EAG	Wheat,Rice	...	TWE(91.46)	1.62	49.78	9.31	...	Alampur Sukara Muafi	57
अलीगढ		गेहूँ,बाजरा								
Aligarh(10)	...	Wheat,Bajra	...	GC(43.30)TW(106.03)	22.66	66.78	131.53	...	Rathgawan	58
अलीगढ़		गेहूँ,बाजरा		GC(35.61)TWE(12.95)						
Aligarh(9)	EAG	Wheat,Bajra	...	TW(99.96)	...	9.72	17.40	...	Sia Khas	59
अलीगढ़		गेहूँ,बाजरा								
Aligarh(7)	EAG,ED	Wheat,Bajra	4.05	TWE(420.89)	1.62	253.34	11.33	...	Chherat Sudal	60
अलीगढ़		गेहूँ,मक्का								
Aligarh(4)	EAG,ED	Wheat,Maize	...	GC(58.68)TWE(105.23)	34.40	111.33	74.46	M(1)	Manzoorgarhi	61
अलीगढ		गेहूँ,मक्का								
Aligarh(2)	EAG,ED	Wheat,Maize	...	GC(14.16)TWE(244.03)	26.71	29.14	87.42	M(1)	Ramgarh Panjupur	62
अलीगढ		गेहूँ,बाजरा		GC(149.74)W(174.83)						
Aligarh(16)	...	Wheat,Bajra	...	TW(7.28)	25.50	32.38	35.61	N(3),M4()	Nagaula	63
अलीगढ़		गेहूँ,चावल								
Aligarh(12)	EAG,ED	Wheat,Rice	...	TWE(389.73)	43.30	168.76	92.68	...	Satha	64
अलीगढ़		गेहूँ,मक्का								
Aligarh(8)	(२-)	Wheat,Maize	...	GC(62.73)	10.12	17.81	10.52	...	Kherupura	65
अलीगढ़		गेहूँ,मक्का								
Aligarh(3)	...	Wheat,Maize	71.23	GC(26.31)TW(61.10)	17.40	22.26	40.47	M(1),T(1)	Sikandarpur Chherat	66
अलीगढ		गेहूँ,मक्का								
Aligarh(3)	...	Wheat,Maize	...	GC(58.28)TW(4.86)	5.66	15.38	41.68	M(2)	Maheshpur	67
अलीगढ़		गेहूँ,बाजरा								
Aligarh(2)	EAG	Wheat,Bajra	...	TWE(130.73)	19.02	81.34	29.54	M(1),T(2)	Dhoriya Mafi	68
अलीगढ		गेहूँ,मक्का								
Aligarh(3)	...	Wheat,Maize	...	GC(171.58)	23.88	40.07	63.54	M(1)	Barheti	69
अलीगढ		गेहूँ,मक्का								
Aligarh(10)	...	Wheat,Maize	...	GC(247.68)	43.30	168.74	146.10	...	Sapera Bhanpur	70
अलीगढ़		गेहूँ,चावल								
Aligarh(1)	...	Wheat,Rice	...	GC(191.02)	13.36	42.09	23.46	...	Jatpura	71
अलीगढ		गेहूँ,मक्का		GC(9.31)TW(25.09)						
Aligarh(4)	...	Wheat,Maize	...	W(7.28)	1.21	10.93	16.59	...	Hetampur	72
अलीगढ़		गेहूँ,मक्का		GC(11.33)TW(69.62)						
Aligarh(4)	...	Wheat,Maize	...	W(4.86)	0.40	33.99	48.16	...	Rasoolpur Devsani	73
अलीगढ़		गेहूँ,बाजरा								
Aligarh(10)	EAG	Wheat,Bajra	...	TWE(128.69)	20.24	27.11	94.70	...	Kithara	74
अलीगढ़		गेहूँ,चावल								
Aligarh(10)	EAG	Wheat,Rice	..	GC(40.06)TWE(48.16)	12.55	22.26	23.88	T(1),M(1)	Bhojpur Garia	75

1	2	3	4	5	6	7	8	9	10	11
76	पिलौना	214.49	2,268(386)	P(1)	—(–5)	W,HP	PO	—(–5)	—(–5)	KR
77	सियपुर	171.19	480(84)	P(1)	—(–5)	W,HP	—(–5)	—(–5)	—(–5)	KR
78	सुनामई	233.92	2,822(446)	P(1)	RP(1),D(1) CHW(1)	W,HP	PO	—(–5)	—(–5)	KR
79	रायपुर	184.54	917(140)	—(–5)	—(–5)	W,HP	—(–5)	—(–5)	—(–5)	KR
80	चाउनपुर	234.73	896(140)	—(–5)	—(–5)	W,HP	—(–5)	—(–5)	BS	PR
81	तालिबनगर	632.55	5,129(866)	P(1)	MCW(1) RP(1)	W,HP	PO	मंगल TUE	—(–5)	KR
82	गोपालपुर	95.51	867(157)	—(–5)	—(–5)	W,HP	—(–5)	—(–5)	—(–5)	KR
83	कासिमपुर ग्रान्ट	237.56	1,490(243)	P(1)	—(–5)	W,HP	—(–5)	—(–5)	—(–5)	KR
84	लुहारा	116.55	629(109)	—(–5)	—(–5)	W,HP	—(–5)	—(–5)	—(–5)	KR
85	भीमगढ़ी	186.97	904(155)	—(–5)	—(–5)	W,HP	—(–5)	—(–5)	—(–5)	KR
86	जखौठी	142.02	1,168(191)	P(1)	—(–5) RP(1)	W,HP	—(–5)	बुध WED शनि SAT		KR
87	बीरपुर छबीलगढ़ी	513.16	1,676(269)	—(–5)	O(1)	W,HP	—(–5)	—(–5)	BS	KR
88	तकीपुर	32.38	485(80)	—(–5)	—(–5)	W,HP	—(–5)	—(–5)	BS	KR
89	मवान	67.18	401(63)	P(1)	—(–5)	W,HP	—(10+)	—(–5)	—(–5)	KR
90	कल्यानपुर	427.36	1,729(130)	P(1),M(1)	RP(1)	W,HP	PO	—(–5)	—(–5)	KR
91	कनौरा	356.54	420(234)	—(–5)	—(–5)	TW	—(5–10)	—(5–10)	—(5–10)	KR
92	काजिमपुर	137.19	1,288(300)	—(5-10)	RP(1)	TW	—(5-10)	—(5-10)	—(–5)	KR
93	सूरजैपुर	31.16	929(153)	—(–5)	—(–5)	TW,HP	—(–5)	—(–5)	—(–5)	KR
94	गोधा	537.04	2,795(470)	P(1),M(1)	RP(1),O(1)	TW,HP	PO	—(–5)	—(–5)	KR
95	शिकारगढ़ी	65.97	588(98)	—(–5)	—(–5)	TW,HP	—(–5)	—(–5)	—(–5)	KR

12	13	14	15	16	17	18	19	20	2	1
अलीगढ़ Aligarh (14)	EAG	गेहूँ,मक्का Wheat,Maize	..	GC(93 .08)	35 .62	33.99	51.80	...	Pilona	76
अलीगढ़ Aligarh (12)	...	गेहूँ,चावल Wheat,Rice	...	GC(131.53)TW(28.73)	2,02	8.09	0 .82	...	Siapur	77
अलीगढ़ Aligarh (14)	...	गेहूँ,चावल Wheat,Rice	...	GC(93.89)TWE(13.76) O(11.74)	22 .66	65 .56	26 .31	T(2),M(1)	Sonamal	78
अलीगढ Aligarh (8)	..	गेहूँ,मक्का Wheat,Maize	.	GC(109.67)TW(20.24)	8.50	25.09	21.04	...	Raipur	79
अलीगढ़ Aligarh (16)	...	गेहूँ,मक्का Wheat,Maize	...	GC(87.01)W(5.67)	25 .90	19.02	97.13	M(5)	Chaupur	80
अलीगढ Aligarh (23)	EAG	गेहूँ,मक्का Wheat,Maize	..	TWE(545.94)	6 .88	16 .19	63 .54	...	Talibnagar	81
अलीगढ़ Aligarh (22)	..	गेहूँ,चावल Wheat,Rice	...	GC(5 .67)TW(72.85) W(0.40)	3 .64	3 .64	9 .31	...	Gopalpur	82
अलीगढ़ Aligarh (20)	EAG	गेहूँ,चावल Wheat,Rice	..	TWE(175 .64)	1.21	12 .55	48 .16	...	Kasimpur Grant	83
अलीगढ Aligarh (21)	...	गेहूँ,चावल Wheat,Rice	...	GC(89.84)	...	6 .07	20 .64	...	Luhara	84
अलीगढ Aligarh (13)	...	गेहूँ,चावल Wheat,Rice	...	GC(149 .33)	2 .02	13 .76	21 .86	...	Bhimgarhi	85
अलीगढ Aligarh (13)	...	गेहूँ, चावल Wheat,Rice	...	GC(110.89)	...	7.69	23.47	...	Jarothi	86
अतरौली Atrauli (10)	..	गेहूँ, चावल Wheat,Rice	...	GC(277 21)W(31.57)	53.42	44.52	106.44	...	Birpur Chhavigarhi	87
अतरौली Atrauli (19)	...	गेहूँ, चावल Wheat,Rice	...	GC(9.71)TW(17.40)	0.82	0.40	4.05	...	Takipur	88
अतरौली Atrauli (7)	...	गेहूँ,चावल Wheat,Rice	...	GC(51.80)TW(3·24)	2.43	5.26	4.45	M(2)	Mawan	89
अतरौली Atrauli (6)	...	गेहूँ,चावल Wheat,Rice	...	GC(326.18)TW(3.64) O(13.76)	35.21	16.19	32.38	T(2)	Kaliyanpur	90
अतरौली Atrauli (6)	EA,EAG	गेहूँ,मक्का Wheat,Maize	...	GC(261.44)TWE(4.86)	28.73	31.16	30.35	T(6),C(1) M(1)	Kanora	91
अतरौली Atrauli (7)	EO	गेहूँ,मक्का Wheat,Maize	...	TWE(121.41)	0.81	2.83	12.14	T(2),M(2)	Kazimpur	92
अतरौली Atrauli (6)	EAG	गेहूँ,मक्का Wheat,Maize	..	GC(21.85)TWE(4.86)	...	0.40	4.05	T(2),M(2)	Surajpur	93
अतरौली Atrauli (8)	...	गेहूँ,मक्का Wheat,Maize	...	GC(144.07)TW(13.36) W(0.81)	5.67	22.66	350.47	T(2)	Godha	94
अतरौली Atrauli (6)	EAG	गेहूँ,मक्का Wheat,Maize	...	GC(55.04)TWE(1.63) W(0.40)	2.83	2.83	3.24	T(9)	Shikargarhi	95

1	2	3	4	5	6	7	8	9	10	11
96	सिकरना	333.47	1,554(255)	P(1)	RP(1)	T,W	PO	शनि SAT	—(—5)	KR
97	पड़की	121.01	927(145)	P(1)	—(5—10)	W,HP	PO	—(—5)	—(—5)	KR
98	सलेमपुर	106.03	833(138)	—(—5)	—(—5)	TW,HP	—(—5)	—(—5)	—(—5)	KR
99	मेमगढ़ी	252.94	1,719(322)	P(1)	RP(1)	W,HP	—(—5)	—(—5)	—(—5)	KR
100	मुजफ्फरपुर	108.46	937(158)	P(1),M(1)	RP(1)	W,HP	—(—5)	—(—5)	—(—5)	KR
101	बहरामपुर	224.20	1,495(247)	—(—5)	—(—5)	W,HP	—(—5)	—(—5)	—(—5)	KR
102	पड़का सुल्तानपुर	191.83	640(105)	—(—5)	—(—5)	W,HP	—(—5)	—(—5)	—(—5)	KR
103	अहक	218.54	1,031(187)	P(1)	—(—5)	W,HP	—(—5)	—(—5)	—(—5)	KR
104	छलेसर	494.95	2,389(395)	P(1),M(1)	D(1)	W,HP	PO	—(—5)	—(—5)	KR
105	माधोगढ़	54.23	375(57)	—(—5)	RP(1)	W,HP	—(—5)	—(—5)	—(—5)	KR
106	ढेंकुरा	216.51	739(103)	—(—5)	—(—5)	W,HP	—(—5)	—(—5)	—(—5)	KR
107	अहरौली	217.32	559(97)	—(—5)	—(—5)	W,HP	—(—5)	—(—5)	BS	KR
108	इस्माइलपुर	227.44	1,300(187)	P(1),M(1)	RP(1)	W,HP	—(—5)	—(—5)	—(—5)	KR
109	भवाइन	139.62	616(85)	—(10+)	—(—5)	W,HP	—(—5)	—(—5)	—(—5)	KR
110	नगला बीरिया	160.26	318(48)	—(—5)	—(—5)	W,HP	—(—5)	—(—5)	—(—5)	KR
111	गिरधरपुर	156.21	443(79)	P(1)	—(—5)	W,HP	—(—5)	—(—5)	—(—5)	KR
112	खेड़िया हैवतखां	160.26	593(102)	—(—5)	—(—5)	W,HP	—(—5)	सोम MON	—(—5)	KR
113	कलुआ	568.20	2,505(394)	P(1),M(1) PUC(1)	H(1)	W,HP	PO	शनि SAT	—(—5)	KR
114	राजामऊ	203.97	495(74)	—(—5)	—(—5)	W,HP	—(—5)	—(—5)	—(—5)	KR
115	चन्दरौला	164.71	675(101)	—(—5)	—(—5)	W,HP	—(—5)	—(—5)	—(—5)	KR

VILLAGE DIRECTORY

AMENITIES AND LAND USE — KOIL TAHSIL—2

12	13	14	15	16	17	18	19	20	2	1
अतरौली Atrauli(9)	EAG	गेहूँ,मक्का Wheat,Maize	.	TWE(233.92)W(24.59)	28.73	22.66	23.47	T(1)	Sikrana	96
अतरौली Atrauli(24)	EAG	गेहूँ, चावल Wheat,Rice	...	GC(11.33)TWE(84.18)	3.24	4.86	17.40	...	Parki	97
अतरौली Atrauli(25)	...	गेहूँ, चावल Wheat,Rice	...	GC(39.26)TW(46.14)	8.08	5.67	6.88	...	Salempur	98
अतरौली Atrauli(5)	EAG	गेहूँ, चावल Wheat,Rice	...	TWE(185.76)	21.45	21.45	24.28	...	Memgarhi	99
कासिमपुर Qasimpur(6)	...	गेहूँ, मक्का Wheat,Maize	...	TW(81.34)	13.36	3.24	10.52	...	Muzffarpur	100
अलीगढ़ Aligarh(25)	EAG	गेहूँ, चावल Wheat,Rice	...	TWE(179.69)	17.81	9.70	17.00	...	Baharampur	101
अलीगढ Aligarh(24)	EAG	गेहूँ, चावल Wheat,Rice	..	GC(30.76) TWE(127.08)W(0 40)	12.55	5.26	15.78	...	Parka Sultanpur	102
अलीगढ Aligarh(24)	EAG	गेहूँ, चावल Wheat,Rice	...	GC(75.27)TWE(60.30)	25.90	38.04	19.03	...	Ahak	103
अलीगढ Aligarh(9)	EAG, ED	गेहूँ, चावल Wheat,Rice	...	GC(225.83)TWE(160.26)	32.78	34.80	41.28	...	Chhelasar	104
अलीगढ़ Aligarh(4)	EAG	गेहूँ, मक्का Wheat,Maize	...	TWE(24.49)	8.50	2.02	1.22	...	Madhogarh	105
अतरौली Atrauli(3)	EAG	गेहूँ, मक्का Wheat,Maize	...	TWE(148.52)	24.69	25.50	17.80	...	Dhakura	106
अतरौली Atrauli(10)	EAG	गेहूँ, मक्का Wheat,Maize	...	TWE(142.05)	36.42	28.73	10.12	...	Ahroli	107
अतरौली Atrauli(5)	EAG	गेहूँ, मक्का Wheat,Maize	.	TWE(172.00)	29.14	15.78	10 52	...	Ismailpur	108
अतरौली Atrauli(5)	EAG	गेहूँ, मक्का Wheat,Maize	...	TWE(98.34)	17.41	15.78	8.09	...	Bhawain	109
अतरौली Atrauli(4)	EAG	गेहूँ, चावल Wheat,Rice	...	TWE(85.39)	29.95	...	44.92	...	Nagla Biria	110
अलीगढ Aligarh(11)	...	गेहूँ, चावल Wheat,Rice	...	TW(95.51)	4.86	33.99	21.85	...	Girdharpur	111
अलीगढ Aligarh(11)	EAG	गेहूँ, चावल Wheat,Rice	...	TWE(124.65)	3.64	24.69	7.28	M(1),T(1)	Kheria Haibat Khan	112
अलीगढ Aligarh(10)	...	गेहूँ, चावल Wheat,Rice	...	TW(239.58)	125.86	119.39	83.37	M(1),T(1)	Kaluwa	113
अलीगढ Aligarh(8)	...	गेहूँ, चावल Wheat,Rice	...	TW(132.34)	19.82	38.45	13.36	T(1)	Rajmau	114
अलीगढ Aligarh(8)	EAG	गेहूँ, चावल Wheat,Rice	...	TWE(131 93)	14.97	16.19	1.62	...	Chandrola	115

ग्राम निर्देशिका

2– कोल तहसील

जन सुविधायें एवं भूमि उपयोग

1	2	3	4	5	6	7	8	9	10	11
116	चुआवली	100.37	896(165)	P(1),H(1)	—(–5)	W,HP	—(–5)	—(–5)	– (–5)	KR
117	बरई सुभावनगढ़ी	87.42	648(96)	P(1),M(1)	—(–5)	W,HP	—(–5)	—(–5)	—(–5)	KR
118	सांगुर	115.34	364(56)	—(–5)	—(–5)	W,HP	—(–5)	—(–5)	—(–5)	KR
119	रुस्तमपुर ढौला	66.78	443(68)	—(–5)	—(–5)	W,HP	—(–5)	—(–5)	—(–5)	KR
120	भरतरी	92.27	891(147)	—(–5)	—(–5)	W,HP	PO	—(–5)	BS	PR
121	हयातपुर बझेड़ा	57.87	654(106)	P(1)	MCW(1)	W,HP	—(–5)	—(–5)	BS	PR
122	बरोठा छजमल	152.98	964(118)	P(1)	—(–5)	W,HP	—(–5)	—(–5)	—(–5)	KR,PR
123	दौलतपुर चिकावटी	24.69		गैर आबाद			Uninhabited			KR
124	हरनौटी	140.84	432(75)	—(–5)	—(–5)	W,HP	—(–5)	—(–5)	—(–5)	KR,PR
125	सैमला	50.99	1,054(180)	P(1)	—(–5)	HP	—(–5)	—(–5)	BS	KR,PR
126	भाकरी खास	369.49	1,157(180)	P(1),M(1)	O(1)	HP	PO बुद्ध	WED	BS	PR
127	भगवानपुर	80.13	446(64)	—(–5)	—(–5)	W,HP, TW	—(–5)	—(5–10)	—(–5)	PR
128	बिजौना खुर्द	59.09		गैर आबाद			Uninhabited			KR
129	बिजौना बुजुर्ग	113.32	422(46)	—(–5)	—(–5)	W,HP	—(–5)	—(–5)	—(–5)	KR
130	बुलाकगढ़ी	52.61	389(56)	—(–5)	—(5–10)	W,HP	—(–5)	—(5–10)	—(–5)	KR
131	खेड़ा खुशखबर	144.07	480(72)	—(–5)	—(5–10)	W,HP	—(–5)	—(–5)	—(–5)	KR
132	महरावल	204.37	2,495(422)	P(1)	—(–5)	W,HP	PO	—(–5)	RS	KR
133	इल्यासपुर मेहरावल	74.06	996(191)	P(1)	—(–5)	W,HP	—(–5)	—(–5)	BS	PR
134	सिकन्दरपुर मुकराबली	105.63	658(91)	—(–5)	—(–5)	W,HP	—(–5)	—(–5)	—(–5)	PR
135	लेजराजपुर	161.88	984(141)	—(–5)	—(–5)	HP	—(–5)	—(–5)	—(–5)	KR

VILLAGE DIRECTORY

AMENITIES AND LAND USE — KOIL TAHSIL—2

12	13	14	15	16	17	18	19	20	2	1
जातरी Jatari(11)	EAG	गेहूँ,मक्का Wheat,Maize	...	TWE(82.96)	3.24	4.86	9.31	...	Chauwali	116
अलीगढ Aligarh(11)	EAG, ED	गेहूँ, मक्का Wheat,Maize	...	TWE(52.61)	5.67	15.38	13.76	...	Barai Subhangarhi	117
अलीगढ Aligarh(9)	EAG	गेहूँ,जौ Wheat,Barley	..	TWE(80.54)	10.52	11.33	12.95	...	Sangoor	118
अलीगढ Aligarh(9)	EAG	गेहूँ,जौ Wheat,Barley	...	TWE(52.21)	2.03	3.64	8.90	..	Rustampur Dhola	119
अलीगढ Aligarh(11)	...	गेहूँ,जौ Wheat,Barley	...	TW(63.13)	11.34	7.28	10.52	...	Bharatari	120
अलीगढ Aligarh(11)	...	गेहूँ,जौ Wheat,Barley	..	TW(41.28)	8.50	3.64	4.45	...	Hayatpur Bajhera	121
अलीगढ Aligarh(12)	...	गेहूँ,जौ Wheat,Barley	...	TWE(112.10)	24.69	9.71	6.48	...	Barotha Chhajmal	122
अलीगढ Aligarh(11)	...	...	...	TW(16.19)	5.26	2.02	1.22	...	Daulatpur Chikawati	123
अलीगढ Aligarh(4½)	...	गेहूँ,जौ Wheat,Barley	...	TW(115.74)	10.13	7.69	7.28	...	Harnauti	124
अलीगढ Aligarh(11)	...	गेहूँ,जौ Wheat,Barley	...	TW(40.47)	2.83	2.43	5.26	...	Saimala	125
अलीगढ Aligarh(10)	EAG	गेहूँ,जौ Wheat,Barley	..	TWE(199.11)	92.28	48.97	29.13	..	Bhakari Khas	126
अलीगढ Aligarh(5)	...	गेहूँ,बाजरा Wheat,Bajra	...	...	5.67	6.88	67.58	...	Bhagwanpur	127
अलीगढ Aligarh(5)	...	.	..	...	...	...	59.09	...	Bijona Khurd	128
अलीगढ Aligarh(11)	..	गेहूँ,बाजरा Wheat,Bajra	...	TWE(93.08)	7.69	6.07	6.48	..	Bijona Buzurg	129
अलीगढ Aligarh(6)	...	गेहूँ,बाजरा Wheat,Bajra	..	TW(43.41)	1.62	3.64	3.64	...	Bulak Garhi	130
अलीगढ़ Aligarh(1)	EAG	गेहूँ,जौ Wheat,Barley	..	TWE(83.37)	24.28	15.78	20.64	...	Khera Khuskhabar	131
अलीगढ Aligarh(1)	EAG, ED	गेहूँ,मक्का Wheat,Maize	...	TWE(138.41)	20.24	16.59	29.13	TEM(1)	Mahrawal	132
अलीगढ़ Aligarh(1)	EAG	गेहूँ,मक्का Wheat,Maize	...	TWE(10.53)	38.04	14.16	11.33	T(1)	Ilyaspur Meharawal	133
अलीगढ Aligarh(4)	EAG, ED	गेहूँ,बाजरा Wheat,Bajra	...	TWE(40.47)	31.97	12.95	20.24	..	Sikandarpur Bhukrawali	134
अलीगढ Aligarh (10)	...	गेहूँ,बाजरा Wheat,Bajra		TW(95.81)	24.69	11.33	30.35	...	Lekhrajpur	135

1	2	3	4	5	6	7	8	9	10	11
136	भीकमपुर	97.94	969(173)	—(–5)	—(–5)	W,HP	—(–5)	—(–5)	—(5-10)	PR
137	बरौला जाफराबाद	310.81	1,611(231)	—(–5)	—(–5)	W,HP	—(–5)	—(–5)	—(–5)	PR
138	सारसौल	111.29	1,646(263)	P(1)	—(–5)	W,HP	PO	गुरु THU	BS	PR
139	एलमपुर गड़िया	133.55	616(96)	P(1),M(1)	—(–5)	W,HP	—(–5)	—(–5)	—(–5)	PR
140	जतनपुर चिकावटी	242.42	905(135)	P(1)	—(–5)	W,HP	—(–5)	—(–5)	—(–5)	KR
141	नदरोई	217.32	687(119)	P(1)	—(–5)	T,W	—(–5)	—(5–10)	—(–5)	KR,PR
142	सिखारन	240.39	958(162)	P(1)	—(–5)	W,T	—(–5)	—(–5)	—(–5)	KR,KR
143	भूसेपुर करीब जिरोली	146.91	727(111)	P(1)	RP(1)	W,T	—(–5)	—(–5)	—(–5)	KR,PR
144	जिरौली डोर	347.23	1,770(260)	P(1)	—(–5)	W,HP	PO	—(–5)	—(–5)	KR
145	शाहपुर करीब जिरौली	72.85		गैर आबाद				Uninhabited		KR
146	अहमदाबाद	70.82		गैर आबाद				Uninhabited		KR
147	अटलपुर	97.53	621(104)	P(1)	—(–5)	W,T	—(–5)	—(–5)	—(–5)	KR,PR
148	लोधा	628.09	2,305(372)	P(1) M(1),H(1)	RP(1) PHC(1)	W,T	PO	—(–5)	BS	KR,PR
149	करसुआ	386.49	1,169(191)	P(2)	RP(1)	W,T	—(–5)	—(–5)	—(–5)	PR,PR
150	परसेरा	216.92	716(119)	P(1)	—(–5)	W,HP	PO	—(–5)	—(–5)	KR
151	रनूपुर	79.73		गैर आबाद				Uninhabited		KR
152	दुनाई	333.88	1,167(178)	P(1)	—(–5)	W,HP	PO	—(–5)	—(–5)	KR
153	नहरा	273.58	995(155)	P(1)	SMP(1), MCW(1)	W,HP	—(–5)	—(–5)	—(–5)	KR
154	लोहसरा पिसावन	355.73	1,122(186)	P(1),M(1)	—(–5)	W,HP	—(–5)	—(–5)	BS	PR
155	रुस्तमपुर खान	55.85	354(71)	—(–5)	—(–5)	W,HP	—(–5)	—(–5)	—(–5)	PR

VILLAGE DIRECTORY

AMENITIES AND LAND USE

KOIL, TAHSIL—2

12	13	14	15	16	17	18	19	20	2	1
अलीगढ		गेहूँ, बाजरा								
Aligarh (3)	...	Wheat,Bajra	...	TW(72.04)	14.57	7.28	4.05	...	Bhikampur	136
अलीगढ	EAG,	गेहूँ, बाजरा								
Aligarh (1)	ED	Wheat,Bajra	...	TWE(59.49)TW(176.04)	22.26	52.62	0 40	TEM(1)	Baraula Jafarabad	137
अलीगढ	EAG,	बाजरा, मक्का								
Aligarh (1)	ED	Bajra,Maize	...	TWE(84.88)	7.28	9.31	10.52	...	Sarsol	138
अलीगढ		गेहूँ, मक्का								
Aligarh (2)	EAG	Wheat,Maize	...	TWE(44 92)	6.07	10.12	72.44	T(1),M(1)	Alampur Garia	139
कोल		गेहूँ, बाजरा								
Koil (5)	..	Wheat,Bajra	..	TW(104.01)	24.69	79.73	33.99	...	Jatanpur Chikawati	140
अलीगढ़		गेहूँ, जौ								
Aligarh (8)	EAG	Wheat,Barley	...	TWE(133.55)TW(36.82)	4.86	18.62	23.47	...	Nadroi	141
अलीगढ		गेहूँ, जौ								
Aligarh (5)	EA	Wheat,Barley	2.43	TWE(139.62)GC(37.23)	18.62	2.02	40.47	T(2)	Sikharan	142
अलीगढ		गेहूँ, चावल								
Aligarh (8)	EAG	Wheat,Rice	...	TWE(80.94)TW(42.90)	6.88	4.05	12.14	M(3)	Musepur Karib Jiroli	143
अलीगढ़		गेहूँ, बाजरा								
Aligarh (7)	...	Wheat,Bajra	...	TW(303.12)	9.71	1.62	32.78	...	Jiroli Door	144
अलीगढ़										
Aligarh (7)	...	...	...	GC(63.13)	6.48	2.02	1.22	...	Shahpur Karib Jiroli	145
अलीगढ										
Aligarh (9)	...	...	...	TW(53.42)	5.67	4.45	7.28	...	Ahamdabad	146
अलीगढ़		गेहूँ, चावल								
Aligarh (10)	EAG	Wheat,Rice	...	TWE(67.99)	4.05	0.80	24.69	M(2)	Atalpur	147
अलीगढ़		गेहूँ, जौ						M(2)		
Aligarh (10)	EAG	Wheat,Barley	7.68	TW(80.94)TWE(377.99)	12.95	22.26	126.27	T(3)	Ladha	148
अलीगढ		गेहूँ, मक्का								
Aligarh (8)	EAG	Wheat,Maize	...	TWE(256.98)W(12.14)	7.28	0.82	109.27	T(1)	Karsua	149
अलीगढ़	EAG,	गेहूँ, चावल						N(3),M(1)		
Aligarh (6)	EA	Wheat,Rice	...	TWE(155.40)	15.78	27.52	18.22	T(2)	Parsera	150
अलीगढ़										
Aligarh (11)	...	...	...	TWE(48.56)	14.16	9.32	7.69	...	Ranupur	151
अलीगढ		गेहूँ, जौ								
Aligarh (11)	EAG	Wheat,Barley	...	TWE(189.80)	63.54	53.83	26.71	...	Donai	152
अलीगढ	EAG,	गेहूँ, जौ						T(1)		
Aligarh (10)	EO	Wheat,Barley	...	TWE(174.02)	23.38	44.11	23.07	M2)	Nahra	153
अलीगढ़	EAG,	गेहूँ, मक्का						T(1)		
Aligarh (7)	ED	Wheat,Maize	...	TWE(220.16)	33.19	33.99	68.39	M(1)	Lohasara Pisawan	154
अलीगढ		गेहूँ, मक्का								
Aligarh (6)	EAG	Wheat,Maize	...	TWE(47.75)	0.82	1.21	6.07	...	Rustampura Khan	155

1	2	3	4	5	6	7	8	9	10	11
156	ताजपुर रसूलपुर	185.76	1,572(225)	P(1)	—(–5)	W,HP	—(–5)	—(–5)	—(–5)	KR
157	अलापुर गड़िया	108.05	334(40)	—(–5)	—(–5)	W,HP	—(–5)	—(–5)	—(–5)	KR
158	अशरफपुर जलाल	162.69	1,209(182)	P(1)	—(–5)	W,HP	—(–5)	—(–5)	BS	PR
159	बाजिदपुर नाघा	245.25	941(160)	P(1)	—(–5)	W,HP	—(–5)	—(–5)	—(–5)	PR
160	हरदासपुर	147.72	1,021(186)	P(1)	—(–5)	W,HP	—(–5)	—(–5)	—(–5)	KR
161	केशौपुर जौफरी	315.26	1,696(273)	P(1)	—(–5)	W,HP	PO	—(–5)	—(–5)	KR,PR
162	करोलिया	139.62	663(101)	P(1),M(1)	—(–5)	W,HP	—(–5)	—(5–10)	—(–5)	KR,PR
163	हयातपुर हिंगोटिया	139.62	783(128)	—(–5)	—(–5)	W,HP	—(–5)	—(5–10)	—(–5)	KR,PR
164	सलेमपुर माफी	125.86	280(52)	—(–5)	—(–5)	W,HP	—(–5)	—(–5)	—(–5)	KR,PR
165	इब्राहीमपुर	120.20	820(141)	P(1)	—(–5)	W,HP	—(–5)	—(–5)	BS	PR
166	अलहदादपुर नीवरी	150.12	879(156)	—(–5)	—(–5)	W,HP	—(–5)	शनि SAT	BS	PR
167	शाहपुर कुतुब	74 46	751(141)	P(1)	—(–5)	W,HP	—(–5)	—(–5)	—(–5)	KR,PR
168	चमरौला	40.87	185(40)	—(–5)	—(–5)	W,HP	—(–5)	—(–5)	—(–5)	KR,PR
169	कीरतपुर नीमान	240.80	733(111)	P(1),M(1)	—(–5)	W,HP	PO	—(–5)	—(–5)	KR
170	मठौला	114.13	373(66)	P(1)	—(–5)	W,HP	—(–5)	—(–5)	—(–5)	KR
171	लोहरी नगला बाढ़ोन	157.43	801(120)	P(1)	—(–5)	W,HP	—(–5)	—(–5)	—(–5)	KR
172	खिरजपुर	159.86	218(29)	P(1)	—(–5)	W,HP	—(–5)	—(–5)	—(–5)	KR
173	हीरपुर हुसैनपुर	246.46	1,267(190)	P(1) P(1),H(1)	—(–5)	W,HP	—(–5)	—(–5)	BS	KR
174	बाढ़ौन	363.02	747(140)	PUC(1)	—(–5)	W,HP	PO	—(–5)	—(–5)	KR
175	भरतपुर	188.99	1,000(146)	P(1)	—(–5)	W,HP	—(–5)	—(–5)	—(–5)	KR

12	13	14	15	16	17	18	19	20	2	1
अलीगढ		गेहूँ, जौ								
Aligarh(4)	EAG	Wheat,Barley	...	TWE(159.05)	6.48	4.45	15.78	T(1)	Tajpur Rasulpur	156
अलीगढ़		गेहूँ, मक्का								
Aligarh(2)	EAG	Wheat,Maize	...	TWE(96.32)	0.40	4.05	7.28	...	Alapur Garia	157
अलीगढ	EAG,	गेहूँ, मक्का						T(1),M(1)		
Aligarh(1)	ED	Wheat,Maize	...	TWE(129.91)	2.02	4.05	26.76	C(1),N(1)	Ashrafpur Jalal	158
अलीगढ़		गेहूँ, जौ								
Aligarh(3)	EAG	Wheat,Barley	...	TWE(144.07)	31.57	23.47	46.14	M(1),C(2)	Bajeedpur Nadha	159
अलीगढ़		गेहूँ, मक्का								
Aligarh(9)	EAG	Wheat,Maize	...	TWE(116.15)	7.69	10.93	12.95	T(1)	Hardaspur	160
अलीगढ़		गेहूँ,जौ								
Aligarh(6)	EAG	Wheat,Barley	..	TWE(220.96)	25.09	29.95	39.26	...	Kesopur Jofari	161
अलीगढ़		गेहूँ, चावल								
Aligarh(8)	EAG	Wheat,Rice	...	TWE(95.51)	15.78	12.14	16.19	TEM(1)	Karoulia	162
अलीगढ़		गेहूँ, चावल								
Aligarh(8)	EAG	Wheat,Rice	...	TWE(121.41)	7.28	8.50	2.43	M(1)	Hayatpur Higotia	163
अलीगढ़		गेहूँ, जौ								
Aligarh(4)	EAG	Wheat,Barley	...	TWE(114.52)	1.62	3.24	6.48	...	Salempur Muafi	164
अलीगढ़	EAG,	गेहूँ, चावल								
Aligarh(8)	ED	Wheat,Rice	...	TWE(105.63)	3.24	4.45	6.88	M(1)	Ibrahimpur	165
अलीगढ़	EAG,	गेहूँ, बाजरा								
Aligarh(2)	ED	Wheat,Bajra	...	TWE(101.98)	6.05	17.40	24.69	M(3),C(1)	Alahdadpur Nibari	166
अलीगढ़		गेहूँ, जौ						MSR(1)		
Aligarh(2)	EAG	Wheat,Barley	...	TWE(49.78)	7.28	6.07	11.33	TEM(1)	Shahpur Kutub	167
अलीगढ़		गेहूँ, चावल								
Aligarh(3)	EAG	Wheat,Rice	...	TWE(30.76)	...	4.05	6.06	...	Chamrolla	168
अलीगढ़		गेहूँ, चावल								
Aligarh(15)	EAG	Wheat,Rice	...	TWE(81.34)TW(52.62)	38.45	28.73	39.66	T(1),M(1)	Kiratpur Neman	169
अलीगढ़		गेहूँ, बाजरा								
Aligarh(15)	EAG	Wheat,Bajra	...	TWE(74.46)TW(25.90)	4.45	2.84	6.48	...	Madhola	170
अलीगढ़		गेहूँ, बाजरा								
Aligarh(16)	EAG	Wheat,Bajra	..	TWE(76.49)TW(55.44)	11.74	4.45	9.31	T(1)	Lohari Nagla Badhaun	171
अलीगढ़		गेहूँ, चावल								
Aligarh(15)	EAG	Wheat,Rice	..	TWE(82.96)TW(28.73)	21.04	7.28	19.85	...	Khirajpur	172
अलीगढ़		गेहूँ, बाजरा								
Aligarh(21)	EAG	Wheat,Bajra	...	TWE(210.04)	3.64	8.90	23.88	...	Hirpur Husainpur	173
अलीगढ़		गेहूँ, बाजरा								
Aligarh(14)	EAG	Wheat,Bajra	..	TWE(129.10)TW(73.66)	43.30	18.21	98.75	T(1)	Badhaun	174
अलीगढ़		गेहूँ, बाजरा								
Aligarh(13)	EAG	Wheat,Bajra	...	TWE(75.68)TW(57.06)	4.86	11.74	39.65	T(1),M(1)	Bharatpur	175

ग्राम निर्देशिका

2–कोल तहसील

जन सुविधायें एवं भूमि उपयोग

1	2	3	4	5	6	7	8	9	10	11
176	अमरपुर नहरा	165.12	707(130)	—(-5)	—(-5)	W,HP	—(-5)	—(-5)	—(-5)	KR
177	सरमस्तपुर नईमाबाद	134.77	364(58)	P(1),M(1)	—(-5)	W,HP	—(-5)	—(-5)	—(-5)	KR
178	बढ़ौला हाजी	118.17	352(57)	—(-5)	—(-5)	W,HP	—(-5)	—(-5)	—(-5)	KR
179	डिगसी	255.37	905(149)	P(1)	RP(1)	W,HP	PO	—(-5)	—(-5)	KR,PR
180	हरनारायनपुर	61.51	15(3)	—(-5)	—(-5)	W,HP	—(-5)	—(-5)	—(-5)	KR,PR
181	अकबरपुर	207.21	1,224(217)	—(-5)	RP(1)	W,HP	—(-5)	बुध WED	BS	PR
182	नगला मैनी	112.10	223(36)	—(-5)	—(5-10)	W,HP	—(-5)	—(-5)	—(-5)	PR
183	बिनूपुर	220.56	850(123)	P(1)	—(5-10)	W,HP	—(-5)	—(-5)	—(-5)	KR,PR
184	पीजरी नागरी	231.08	420(93)	—(-5)	—(-5)	W,HP	—(-5)	—(-5)	—(-5)	PR
185	मंबला	217.32	531(88)	P(1)	—(-5)	W,HP	—(-5)	—(-5)	BS	PR
186	करहला गौरवा	135.98	747(113)	P(1)	—(-5)	W,HP	—(-5)	—(-5)	BS	PR
187	राना	246.46	740(129)	—(-5)	—(-5)	W,HP	—(-5)	—(-5)	—(-5)	PR
188	बलभद्रपुर	80.54	644(114)	—(-5)	—(5-10)	W,HP	—(-5)	—(-5)	—(-5)	PR,KR
189	भैमती	272.36	1,228(220)	P(1),M(1)	—(-5)	W,HP	PO	—(-5)	—(-5)	KR,PR
190	धौरा पालन	163.90	573(106)	—(-5)	—(5-10)	W,HP	—(-5)	—(-5)	—(-5)	KR,PR
191	नूरपुर	91.46	423(79)	—(-5)	—(5-10)	W,HP	—(-5)	—(-5)	—(-5)	KR,PR
192	बादवामनी	273.98	823(120)	P(1)	—(10+)	W,HP	—(-5)	—(-5)	—(-5)	KR
193	सहरी मदनगढ़ी	553.22	1,819(322)	P(2),M(1)	—(10+)	W,HP	PO	शुक्र FRI	—(-5)	KR
194	करहला बागरी	109.67	294(37)	—(-5)	—(10+)	W,HP	—(-5)	—(10+)	BS	PR
195	भमरौला	168.36	528(88)	—(-5)	—(10+)	W,HP	—(-5)	—(-5)	—(-5)	KR

VILLAGE DIRECTORY

AMENITIES AND LAND USE — KOIL TAHSIL—2

12	13	14	15	16	17	18	19	20	2	1
अलीगढ़ Aligarh(13)	EAG	गेहूँ, चावल Wheat,Rice	...	TWE(88,63)	34.41	34.80	7.28	...	Amarpur Nahara	176
अलीगढ Aligarh(9)	EAG	गेहूँ, चावल Wheat,Rice	..	TWE(70.42)	30.35	29.14	4.86	...	Sarmastpur Naimabad	177
अलीगढ़ Aligarh(11)	EAG	गेहूँ, चावल Wheat,Rice	.	TWE(94.70)	8.09	8.50	6.88	...	Badhaula Haji	178
अलीगढ़ Aligarh(8)	EAG	गहूँ, बाजरा Wheat,Bajra	..	TWE(154.60)	21.45	26.71	52.61	M(1),T(2)	Digsi	179
अलीगढ़ Aligarh(8)	EAG	गेहूँ, बाजरा Wheat,Bajra	...	TWE(52.61)	2.83	2.43	3.64	...	Harnarayanpur	80
अलीगढ Aligarh(9)	EAG	गेहूँ, बाजरा Wheat,Bajra	...	TWE(145.69)TW(30.33)	6.88	8.09	16.19	T(1)	Akbarpur	181
अलीगढ Aligarh(10)	EAG	गेहूँ, बाजरा Wheat,Bajra	..	TWE(90.65)TW(4.05)	5.26	6.07	6.07	...	Nagla Maini	182
अलीगढ Aligarh(10)	EAG, ED	गेहूँ, बाजरा Wheat,Bajra	..	TWE(153.79)TW(7.28)	23.47	15.78	20.24	M(1),T(1)	Binupur	183
अलीगढ़ Aligarh(3)	EAG	गेहूँ,मक्का Wheat,Maize	..	TWE(18.88)	8.90	21.04	22.26	...	Pijri Nagri	184
अलीगढ़ Aligarh(1)	EAG	गेहूँ,ज्वार Wheat,Juar	..	TWE(167.14)	2.83	11.74	35.61	...	Mandla	185
अलीगढ Aligarh(2)	EAG	गेहूँ,मक्का Wheat,Maize	...	TWE(116.15)	8.09	11.34	0.40	...	Karhala Garuwa	186
अलीगढ़ Aligarh(3)	EAG	गेहूँ,मक्का Wheat,Maize	...	TWE(190.62)	16.59	27.11	12.14	...	Rana	187
अलीगढ Aligarh(10)	EAG	गेहूँ,बाजरा Wheat,Bajra	..	TWE(70.82)	...	4.45	5.27	...	Balbhadarpur	188
अलीगढ़ Aligarh(1)	EAG	गेहूँ,बाजरा Wheat,Bajra	..	TWE(204.37)TW(24.25)	5.67	20.24	17.83	T(1)	Bhaimati	189
अलीगढ Aligarh(8)	EAG	गेहूँ, बाजरा Wheat,Bajra	...	TWE(79.32)TW(50.99)	8.50	10.93	14.16	M(1),T(2)	Dhora Palan	190
अलीगढ़ Aligarh(8)	EAG	गेहूँ, बाजरा Wheat,Bajra	..	TWE(80.54)	1.21	2.43	7.28	...	Noorpur	191
अलीगढ Aligarh(16)	EAG	गेहूँ, बाजरा Wheat,Bajra	..	TWE(150.55)TW(52.20)	36.83	23.47	10.93	T(1)	Badhua Mani	192
अलीगढ़ Aligarh(17)	EAG	गेहूँ, बाजरा Wheat,Bajra	...	TWE(473.50)W(6.48)	21.45	24.69	27.10	M(1)	Sahri Madangarhi	193
अलीगढ Aligarh(4)	EAG	गेहूँ, चावल Wheat,Rice	...	TWE(87.41)	15.38	2.43	4.45	...	Karhala Bagri	19
अलीगढ़ Aligarh16	EAG	गेहूँ, चावल Wheat,Rice	..	TWE(138.00)	8.50	7.69	14.17	...	Bhamrola	195

1	2	3	4	5	6	7	8	9	10	11
196	बौंघली भीकम	111.29	399(58)	—(-5)	—(10+)	W,HP	—(-5)	—(-5)	—(-5)	KR
197	रनहाल	257.39	554(90)	—(-5)	—(10+)	W,HP	—(-5)	—(-5)	—(-5)	KR
198	चन्दपुरा	38.45	260(46)	—(5–10)	—(5–10)	W,HP	—(5–10)	—(-5)	—(-5)	PR
199	हैबतपुर फगोई	106.03	409(60)	—(5–10)	—(5–10)	W,HP	—(5–10)	—(-5)	—(-5)	PR
200	अमरपुर कोंडला	291.38	1,214(226)	P(1)	—(-5)	W,HP	—(-5)	—(-5)	—(-5)	KR
201	गोविन्दपुर फगोई	302.30	1,270(205)	P(1)	—(5–10)	TW	PO	—(-5)	—(-5)	PR
202	मादर खेड़ा	136.38	499(76)	—(10+)	—(10+)	W,HP	—(-5)	—(-5)	—(-5)	KR
203	जहाँगीराबाद	137.60	518(80)	—(10+)	—(10+)	W,HP	—(-5)	—(-5)	—(-5)	KR
204	असनैती	96.32	164(33)	—(-5)	—(10+)	W,HP	—(-5)	—(-5)	—(-5	KR
205	कैथवारी	203.97	867(137)	P(1)	—(10+)	W,HP	—(-5)	—(-5)	—(-5)	KR
206	बीठना	497.38	1,805(251)	P(1)	—(10+)	W,HP	PO	—(-5)	—(-5)	KR
207	लालगढ़ी	95.91	260(38)	P(1)	—(-5)	W,HP	—(-5)	—(-5)	—(-5)	KR
208	हुसैनपुर बुजुर्ग	81.34	521(86)	P(1)	—(-5)	TW	—(-5)	—(-5)	—(-5)	KR,PR
209	सिधारपुर	150.95	734(90)	P(1),M(1)	—(-5)	TW	—(-5)	—(5–10)	—(-5)	KR
210	अहमदपुर अमरखाँ	88.63	578(107)	P(1)	—(-5)	TW	—(-5)	—(5–10)	—(-5)	PR
211	सहारनपुर	186.97	713(127)	P(1)	—(-5)	TW	—(-5)	—(5-10)	—(-5)	KR,PR
212	तालसपुर खुर्द	174.43	1,245(163)	P(1)	—(-5)	W,HP	—(-5)	—(-5)	—(-5)	KR
213	खेड़िया-ख्वाजा बुड्ढा	197.90	561(101)	P(1)	—(-5)	W,HP	—(-5)	—(5–10)	BS	PR
214	दौलरा निरपाल	89.03	538(99)	—(-5)	—(-5)	W,HP	—(-5)	—(-5)	BS	PR
215	दयानतपुर रसीला	55.04		गैर आबाद			Uninhabited			KR,PR

VILLAGE DIRECTORY

AMENITIES AND LAND USE — KOIL TAHSIL—2

12	13	14	15	16	17	18	19	20	2	1
अलीगढ़ Aligarh(15)	EA	गेहूँ,चावल Wheat,Rice	...	TWE(72.44)TW(20.64)	4.05	5.26	8.90	...	Baudhli Bhikam	196
अलीगढ Aligarh(16)	EAG	गेहूँ,बाजरा Wheat,Bajra	...	TWE(138.41) W(12.59)TW(21.45)	14.57	38.04	31.97	...	Ranhal	197
अलीगढ़ Aligarh(7)	EA	गेहूँ,बाजरा Wheat,Bajra	...	TWE(28.33)	3.24	2.02	4.86	...	Chandpura	198
अलीगढ Aligarh(6)	EA	गेहूँ,चावल Wheat,Rice	...	TWE(86.20)	8.90	1.62	9.31	...	Haibatpur Fagoi	199
अलीगढ़ Aligarh(7)	EAG	गेहूँ,चावल Wheat,Rice	...	TWE(239.99)	11.33	16.59	23.47	T(4),M(3)	Amarpur Kondla	200
अलीगढ Aligarh(8)	EA	गेहूँ,मक्का Wheat,Maize	...	TWE(233.51)	27.11	23.47	18.21	...	Govindpur Fagoi	201
अलीगढ़ Aligarh(12)	EAG	बाजरा,मक्का Bajra,Maize	...	TWE(89 .03)	21.86	16.59	8.90	...	Madar Khera	202
अलीगढ़ Aligarh(11)	EAG	बाजरा,मक्का Bajra,Maize	...	TWE(107.65)	13.76	7.69	8.50	T(2)	Jahangirabad	203
अलीगढ Aligarh(11)	EAG	बाजरा,मक्का Bajra,Maize	...	TWE(68.39)	23.07	4.05	0.81	T(2)	Asnati	204
अलीगढ़ Aligarh(11)	EAG	बाजरा,मक्का Bajra,Maize	...	TW(153.79)	46.14	2.83	1.21	T(4),M(3)	Kathwari	205
अलीगढ़ Aligarh(13)	EA	बाजरा,मक्का Bajra,Maize	...	TWE(310.40)	106.84	33.99	46.15	M(1),T(5)	Bithna	206
अलीगढ Aligarh(12)	EAG	बाजरा,मक्का Bajra,Maize	...	TWE(37.23)	21.45	31.57	5.66	...	Lalgarhi	207
अलीगढ़ Aligarh(11)	EAG	गेहूँ,बाजरा Wheat,Bajra	...	TWE(65.96)	5.26	6.88	3.24	T(1)	Husainpur Buzurg	208
अलीगढ Aligarh(6)	EAG	गेहूँ,बाजरा Wheat,Bajra	...	TWE(42.49)TW(63.94)	23.48	...	21.04	M(2)	Sidharpur	209
अलीगढ Aligarh(9)	EAG, ED	गेहूँ, चावल Wheat,Rice	...	TWE(31.16)W(35.21)	7.28	...	14.98	T(2), N(1),M(2)	Ahmadpur Amarkhan	210
अलीगढ़ Aligarh(8)	EAG, ED	गेहूँ,चावल Wheat,Rice	...	TWE(33.19)TW(75.27)	49.37	1.21	27.93	T(2),M(1)	Saharanpur	211
अलीगढ Aligarh(2)	EAG	बाजरा,मक्का Bajra,Maize	...	TWE(146.10)	6.07	10.52	11.74	T(3),M(3)	Talaspur Khurd	212
अलीगढ Aligarh(6)	EAG	बाजरा,मक्का Bajra,Maize	...	TWE(138.41)	12.55	6.07	40.87	M(2)	Kheria Khawaja Budha	213
अलीगढ़ Aligarh(5)	EAG	बाजरा,मक्का Bajra,Maize	...	TWE(77.70)	0.40	1.62	9.31	M(1), N(1),T(1)	Dolara Nirpal	214
अलीगढ Aligarh(7)	..	...	...	TWE(40.07)	1.62	10.92	2.43	...	Dayanatpur Rasila	215

1	2	3	4	5	6	7	8	9	10	11
216	बढ़ोली फतहखां	211.25	1,444(86)	P(1)	RP(1)	W,HP	—(–5)	—(–5)	—(–5)	KR,PR
217	भकरौली	196.68	1,018(167)	P(1)	H(1)	W,HP	—(–5)	—(5–10)	—(–5)	KR,PR
218	अजीतपुर आसना	142.45	836(147)	P(1)	—(–5)	TW	—(–5)	—(5–10)	—(–5)	KR,PR
219	नौगवां अर्जुन	129.50	1,006(172)	—(–5)	—(–5)	W,HP	—(–5)	—(–5)	—(–5)	KR
220	इनायतपुर बझेड़ा	121.81	371(49)	—(–5)	—(–5)	W,HP	—(–5)	—(–5)	—(–5)	PR
221	पला एसिया	165.52	1,502(242)	P(1)	—(–5)	W,T	PO	—(5–10)	—(–5)	KR,PR
222	ऐसी	344.00	1,239(248)	P(1)	—(–5)	TW	PO	—(5–10)	—(–5)	KR,PR
223	नगला झाऊ	135.17	330(44)	—(–5)	—(–5)	TW	—(–5)	—(–5)	—(–5)	KR,PR
224	छावहरी	148.52	375(59)	P(1)	—(–5)	TW	—(–5)	—(–5)	—(–5)	KR,PR
225	रोरावर	112.51	1,021(186)	P(1)	—(–5)	W,HP	—(–5)	—(–5)	—(–5)	KR
226	कस्बा कोल	1,894.00	2,905(513)	P(1)	—(–5)	TW,HP	—(–5)	—(–5)	—(–5)	KR,PR
227	दौलतावाद	80.54	30(5)	—(–5)	—(–5)	W,HP	—(–5)	—(–5)	—(–5)	KR
228	हाजीपुर चौहट्टा	149.33	444(83)	—(–5)	—(–5)	W,HP	—(–5)	—(–5)	—(–5)	KR
229	रुस्तमपुर सकतखां	121.01	515(89)	—(–5)	—(–5)	W,HP	—(–5)	—(–5)	BS	PR
230	पड़ियावली	261.44	1,167(196)	M(1)	—(–5)	W,HP	—(–5)	—(–5)	BS	PC
231	भदेशी माफी	226.23	1,375(247)	P(1)	—(–5)	W,HP	PO	—(–5)	—(–5)	KR
232	नगला मानसिंह गम्भीरपुरा	233.51	1,599(265)	—(–5)	—(–5)	W,HP	—(–5)	—(–5)	—(–5)	KR
233	मनोहरपुर कायस्थ	225.01	601(105)	—(–5)	—(–5)	W,HP	—(–5)	—(–5)	BS	PR
234	मुकन्दपुर	356.54	1,326(183)	P(1)	MCW(1)	W,HP	PO	—(5–10)	BS	KR
235	मईनाथ	322 95	1,542(235)	P(1)	—(–5)	W,HP	—(–5)	—(5–10)	—(–5)	PR

VILLAGE DIRECTORY

AMENITIES AND LAND USE

KOIL TAHSIL—2

12	13	14	15	16	17	18	19	20	2	1
अलीगढ		गेहूँ, चावल								
Aligarh(8)	EAG	Wheat,Rice	...	TWE(182.12)	4.05	8.08	17.00	...	Badholi Fatehkhan	216
अलीगढ़		गेहूँ, चावल								
Aligarh(8)	EAG	Wheat,Rice	...	TWE(157.43)	15.78	7.69	15.78	...	Bhakroli	217
अलीगढ़		गेहूँ, चावल								
Aligarh(9)	EAG	Wheat,Rice	...	TWE(111.70)	16.19	4.86	9.70	...	Ajitpur Asna	218
कोल		गेहूँ, चावल								
Koil(3)	EAG	Wheat,Rice	.	TWE(99.55)	3.24	4.45	22.26	...	Naugwa Arjun	219
कोल		गेहूँ ,चावल								
Koil(8)	EAG	Wheat,Rice	...	TWE(93.49)	11.72	4.86	11.74	M(4)	Inayatpur Bajhera	220
अलीगढ		गेहूँ, चावल								
Aligarh(6)	EAG	Wheat,Rice	...	TWE(40.47)TW(104.82)	3.64	...	16.59	T(1),N(3)	Pala Asia	221
अलीगढ		गेहूँ, चावल								
Aligarh(8)	EAG	Wheat,Rice	...	TWE(93 08)TW(189.40)	31.16	0.82	29.54	M(2),T(2)	Asi	222
अलीगढ		गेहूँ, चावल								
Aligarh(10)	EAG	Wheat,Rice	...	TWE(29.95)TW(60 30)	28.33	5.67	10.92	...	Nagala Jhau	223
अलीगढ़		गेहूँ, चावल								
Aligarh(12)	EAG	Wheat,Rice	...	TWE(31.97)TW(100.77)	7.69	...	8.09	...	Chhawahri	224
अलीगढ़	EAG,	गेहूँ, चावल								
Aligarh(1)	ED	Wheat,Rice	...	TWE(76 .89)	3.24	18.62	13.76	...	Rorawar	225
अलीगढ़	EO,	बाजरा,मक्का								
Aligarh(4)	EAG	Bajra,Maize	...	TWE(749.92)	8.09	117.36	1,018.63	...	Kasba Koil	226
अलीगढ		बाजरा,मक्का								
Aligarh(5)	EAG	Bajra,Maize	...	TWE(64.35)	1.62	5.26	9.31	T(1)	Daultabad	227
अलीगढ़		बाजरा,मक्का								
Aligarh(5)	EAG	Bajra,Maize	...	TWE(127.89)	4.05	6.48	10.91	T(1)	Hajipur Chauhatta	228
अलीगढ़		बाजरा मक्का								
Aligarh(5)	EAG	Bajra,Maize	...	TWE(106.03)	3.24	3.24	8.50	T(2),M(1)	Rustampur Sakat Khan	229
अलीगढ़		बाजरा,मक्का								
Aligarh(3)	EA	Bajra,Maize	...	TWE(204.37)	11.33	26.31	19.43	T(2),M(1)	Pariyawali	230
अलीगढ़		बाजरा,मक्का								
Aligarh(20)	EA	Bajra,Maize	...	GC(12.55)TWE(179.68)	4.45	4.05	25.50	T(5)	Bhadesi Muafi Nagla	231
अलीगढ		बाजरा,मक्का								
Aligarh(10)	EAG	Bajra,Maize	...	TWE(127.89)	31.16	48.56	25.90	...	Mansingh Gambirpura	232
अलीगढ		गेहूँ, बाजरा		TWE(25.90)						
Aligarh(8)	EAG	Wheat,Bajra	...	TW(83.37)W(33.18)	36.02	...	46.54	...	Manoharpur Kayasth	233
अलीगढ़		गेहूँ,बाजरा								
Aligarh(8)	EAG	Wheat,Bajra	...	TWE(301.10)	17.80	8.50	29.14	...	Mukundpur	234
अलीगढ़	EAG,	गेहूँ,बाजरा								
Aligarh(10)	ED	Wheat,Bajra	...	TWE(222.99)	40.47	17.40	42.09	...	Mainath	235

1	2	3	4	5	6	7	8	9	10	11
236	मुकुटगढ़ी	90.65	335(63)	P(1)	—(-5)	W,HP	—(-5)	—(-5)	—(-5)	KR
237	खरमस्तपुर कीरत	171.19	451(65)	P(1)	—(-5)	T	—(-5)	—(-5)	—(-5)	KR
238	आबूपुर	87.42	449(71)	P(1)	—(-5)	T	—(-5)	—(-5)	—(-5)	KR
239	नौहटी	369.49	1,953(304)	P(1)	—(-5)	W,HP	—(-5)	—(-5)	—(-5)	KR
240	मडराक	733.72	4,176(701)	P(1),M(1)	SMP(1),H(1) CHW(1),RP(1)	W,HP	PO	शनि SAT	BS,RS	PR
241	शाहपुर मडराक	88.22	1.081(297)	P(1)	—(-5)	WT	PO	—(-5)	BS,RS	PR
242	कौडिया	138.00	673(111)	P(1)	—(-5)	W,HP	—(-5)	—(-5)	—(-5)	KR
243	नगला भाईबेग	65.16	218(34)	—(-5)	—(-5)	W,HP	—(-5)	—(-5)	—(-5)	KR
244	चिलकोरा	157.02	687(88)	P(1)	—(-5)	W,HP	—(-5)	—(-5)	—(-5)	KR
245	देवसैनी	443.96	2,058(288)	P(1)	RP(1)	W,HP	—(-5)	—(-5)	BS	KR
246	तालसपुर खान	270.34	825(108)	—(-5)	RP(1)	W,HP TW	—(-5)	—(-5)	—(-5)	KR
247	क्वारसी	360.99	1,498(280)	P(1) M(1),H(1)	—(-5)	W,HP	PO	रवि SUN	BS	PR
248	सुखरावली	189.40	817(143)	P(1)	—(-5)	W,HP	—(-5)	—(-5)	—(-5)	KR
249	मछुआ खेड़ा	356.54	922(135)	P(1)	—(-5)	W,HP	—(5-10)	—(-5)	—(-5)	KR
250	चौगानपुर	122.22	550(84)	—(-5)	—(-5)	W,HP	—(-5)	—(-5)	—(-5)	KR
251	बरौठा	444.77	1,476(199)	P(2)	—(-5)	W,HP	PO	—(-5)	BS	PR
252	मोरथल	150.55	1,237(203)	P(1)	—(-5)	W,HP	—(-5)	—(-5)	—(-5)	PR
253	शाहपुर	163.50	1,244(205)	P(1)	—(-5)	W,HP	—(-5)	—(-5)	—(-5)	KR
254	औरंगाबाद	158.64	444(78)	—(-5)	—(-5)	W,HP	—(-5)	—(-5)	—(-5)	KR
255	मोहनपुर	124.24	326(59)	—(-5)	—(-5)	W,HP	—(-5)	—(-5)	—(-5)	KR

VILLAGE DIRECTORY

AMENITIES AND LAND USE — KOIL TAHSIL—2

12	13	14	15	16	17	18	19	20	2	1
अलीगढ		बाजरा, मक्का								
Aligarh(11)	EAG	Bajra,Maize	...	TWE(74.46)	4.86	7.69	3.64	M(1),T(1)	Mukutgarhi	236
अलीगढ		गेहूँ, जौ								
Aligarh(10)	EAG	Wheat,Barley		TWE(130.72)	22.26	...	18.21	T(1)	Sarmastpur Kirat	237
अलीगढ़		गेहूँ, जौ								
Aligarh(10)	EAG	Wheat,Barley	..	TWE(73.25)	6.48	...	7.69	...	Abupur	238
अलीगढ	EA,	बाजरा, मक्का								
Aligarh(12)	EAG	Bajra,Maize	...	TWE(326.19)	6.07	27.11	10.12	...	Nohti	239
अलीगढ़	EAG,	गेहूँ, जौ								
Aligarh(13)	ED	Wheat,Barley	...	TWE(466.21)	99.96	115.34	52.21	M(1),T(1)	Madrak	240
अलीगढ़	ED,	गेहूँ, जौ								
Aligarh(13)	EAG	Wheat,Barley	...	TWE(66.76)	10.93	4.86	5.67	T(1)	Shahpur Madrak	241
अलीगढ़		गेहूँ, जौ								
Aligarh(11)	EAG	Wheat,Barley	...	TWE(92.27)TW(17.40)	15.78	3.65	8.90	...	Koriya	242
अलीगढ़		गेहूँ, बाजरा		GC(27.92)						
Aligarh(6)	...	Wheat,Bajra	...	TW(16.59)W(2.02)	4.05	2 03	12.55	...	Nagla Bhaibeg	243
अलीगढ		गेहूँ, बाजरा		GC(43.30)						
Aligarh(5)	...	Wheat,Bajra	...	TW(62.32)W(10.52)	21.45	9.31	10.12	...	Chilkora	244
अलीगढ		गेहूँ, बाजरा		GC(76.89)						
Aligarh(6)	...	Wheat,Bajra	...	TW(131.93)W(49.38)	42.90	63.94	78.92	T(4),M(1)	Devsani	245
अलीगढ		गेहूँ, बाजरा		GC(83.77)						
Aligarh(6)	...	Wheat,Bajra	...	TW(74.87)W(18.21)	41.68	26.31	25.50	T(4),M(1) T(6)	Talaspur Khan	246
अलीगढ	ED,	गेहूँ, जौ								
Aligarh(2)	EAG	Wheat,Barley	...	GC(39.66)TWE(169.16)	8.09	42.90	101.18	M(2),N(2)	Kawarsi	247
अलीगढ		गेहूँ, बाजरा		GC(40.87)						
Aligarh(5)	...	Wheat,Bajra	...	TW(69.20)W(5.67)	7.29	29.14	37.23	T(3),M(1)	Sukhrawali	248
अलीगढ़		गेहूँ, बाजरा		GC(93.89)TW(60.71)						
Aligarh(6)	...	Wheat,Bajra	...	TWE(20.23)W(7.69)	29.95	75.68	68.39	T(9)	Mahua Khera	249
अलीगढ़		गेहूँ, मक्का								
Aligarh(11)	...	Wheat,Maize	...	GC(89.84)W(0.81)	10.93	5.67	14.97	...	Choganpur	250
अलीगढ		गेहूँ, मक्का		GC(300.69)						
Aligarh(10)	...	Wheat,Maize	...	TW(1.21)W(17 81)	16.19	42.90	65.97	M(1)	Barotha	251
अलीगढ	ED,	गेहूँ, मक्का								
Aligarh(9)	EAG	Wheat,Maize	...	TWE(110.89)	2.02	12.14	25.50	M(2)	Morthal	252
अलीगढ		गेहूँ, मक्का		GC(119.39)						
Aligarh(11)	...	Wheat,Maize	..	TW(0.81)W(18.62)	6.07	8.90	9.71	T(2),M(1)	Shahpur	253
अलीगढ		गेहूँ, मक्का								
Aligarh(32)	...	Wheat,Maize	...	GC(123.43)	14.16	8.90	12.15	T(2)	Aurangabad	254
अलीगढ़		गेहूँ, मक्का								
Aligarh(11)	...	Wheat,Maize	...	GC(85.79)	4.86	6.88	26.71	T(1)	Mohanpur	255

1	2	3	4	5	6	7	8	9	10	11
256	नयावास नरेन्द्रगढ़ी	188.59	644(102)	—(—5)	—(—5)	W,HP	—(—5)	—(—5)	BS	KR
257	हरदुआगंज	544.32	3,570(572)	P(1)	—(—5)	WT	—(—5)	—(—5)	—(—5)	KR
258	दारापुर	135.57	415(65)	—(—5)	—(—5)	WT	—(—5)	—(—5)	—(—5)	KR
259	उखलाना	823.16	5,602(957)	P(1),M(1)	RP(1)	W,HP	PO	—(—5)	—(—5)	PR
260	खेड़ा खुर्द	188.59	1,347(218)	P(1),M(1)	—(—5)	W,HP	—(—5)	—(—5)	BS	KR,PR
261	खेड़ा बुजुर्ग	159.86	1,209(196)	P(1)	—(—5)	W,HP	PO	मंगल TUE	—(—5)	KR,PR
262	नारौली	249.30	441(76)	—(—5)	—(—5)	W,HP	—(—5)	मंगल TUE	—(—5)	KR,PR
263	ग्वालरा	160.67	958(160)	—(—5)	—(—5)	W,HP	—(—5)	—(—5)	—(—5)	KR
264	चंदौली बुजुर्ग	98.75	262(50)	P(1)	—(—5)	W,HP	—(—5)	—(—5)	—(—5)	KR
265	भवनगढ़ी	163.09	891(129)	—(—5)	—(—5)	W,HP	—(—5)	—(—5)	—(—5)	KR
266	मीरपुर	252.12	1,803(269)	P(1)	—(—5)	W,HP	—(—5)	—(—5)	—(—5)	KR
267	कलाई	386.49	3,352(619)	P(1),M(1)	RP(1)	W.HP	PO	बुध WED	—(—5)	PR
268	दाउदपुर	126.67	561(100)	—(—5)	—(—5)	W,HP	—(—5)	—(—5)	—(—5)	PR
269	छिड़ावली	404.30	1,742(288)	P(1)	—(—5)	W,HP	PO	—(—5)	—(—5)	KR,PR
270	बरानदी	322.55	1,887(324)	P(1)	—(—5)	W,HP	PO	—(—5)	—(—5)	KR,PR
271	बिसावनपुर सिल्ला	602.19	2,841(459)	P(1) P(1)	—(—5)	W,HP	—(—5)	—(—5)	—(—5)	KR,PR
272	बुढ़ांसी	690.42	4,027(589)	M(1),H(1)	—(—5)	TW	PO	—(—5)	—(5—10)	KR
273	रहसूपुर	223.81	1,625(300)	P(2),M(1)	—(—5)	W,HP	PO	—(—5)	BS	KR
274	सरमस्तपुर माछुआ	155.00	1,379(169)	P(1)	—(—5)	T,W	—(5—10)	—(5—10)	—(—5)	KR
275	आजमाबाद माछुआ	508.85	2,449(461)	P(1)	—(—5)	T,W	—(—5)	—(—5)	BS	KR

VILLAGE DIRECTORY

AMENITIES AND LAND USE — KOIL TAHSIL—2

12	13	14	15	16	17	18	19	20	2	1
अलीगढ़	ED	गेहूँ, मक्का								
Aligarh(9)	EAG	Wheat,Maize	...	TWE(123.84)	24.28	12.14	28.33	...	Nayabas Narendragarhi	256
अलीगढ़		गेहूँ, जौ								
Aligarh(7)	EAG	Wheat,Barley	..	TWE(298.26)	14.97	119.39	111.70	...	Harduaganj	257
अलीगढ		बाजरा, मक्का								
Aligarh(2)	..	Bajra,Maize	...	GC(45.33)	8.08	40.07	42.09	...	Darapur	258
हरदुआगंज		बाजरा, मक्का		GC(370 30)TWE(20.24)						
Harduaganj(4)	EAG	Bajra,Maize	...	TW(217.73)W(12.94)O(5.67)	23.07	29.54	143.67	...	Ukhlana	259
हरदुआगंज		बाजरा, मक्का		GC(102.79)						
Harduaganj(8)	...	Bajra,Maize	..	TW(26.71)R(14.97)	5.26	19.43	19.43	...	Khera Khurd	260
हरदुआगंज		बाजरा,मक्का		GC(108.46)						
Harduaganj(8)	EAG	Bajra,Maize	...	TWE(8.09)TW(13.76)	4.86	10.53	14.16	...	Khera Buzurg	261
हरदुआगंज		बाजरा,मक्का		GC(103.60)						
Harduaganj(8)	..	Bajra,Maize	..	TW(41.68)R(11.74)	18.62	26.71	46.95	...	Naraulı	262
अलीगढ	ED,	गेहूँ, बाजरा		GC(65.16)						
Aligarh(17)	EAG	Wheat,Bajra	...	TWE(18.21)TW(40.47)	9.31	12.95	14.57	M(1)	Gawalara	263
अलीगढ		गेहूँ, बाजरा		GC(81.34)						
Aligarh(18)	EAG	Wheat,Bajra	...	TWE(1.62)TW(1.62)	0.81	4.86	8.50	...	Chandaulı Buzurg	264
अलीगढ़		गेहूँ, बाजरा								
Aligarh(18)	EAG	Wheat,Bajra	...	GC(74.06)TWE(42.50)	7.69	19.42	19.42	...	Bhawan Garhi	265
अलीगढ़		गेहूँ, बाजरा								
Aligarh(18)	EAG	Wheat,Bajra	...	GC(192.22)TWE(3.24)	23.07	12.95	20.64	...	Mirpur	266
अलीगढ	EA,	गेहूँ, बाजरा		GC(288.55)				M(3)		
Aligarh(17)	EAG	Wheat,Bajra	...	TWE(13.76)TW(33.19)	4.86	12.14	33.99	T(3)	Kalai	267
अलीगढ़		गेहूँ, बाजरा		GC(93.49)						
Aligarh(18)	EAG	Wheat,Bajra	...	TWE(2.43)TW(2.82)	1.21	13.36	13.36	M(1)	Daudpur	268
हरदुआगंज		गेहूँ, जौ		GC(304.33)				T(1)		
Harduaganj(4)	EAG	Wheat,Barley	...	TWE(46 54)W(3.65)	8.50	7.69	33.59	M(1)	Chhirawali	269
हरदुआगंज		गेहूँ, जौ						T(3)		
Harduaganj(4)	EAG	Wheat,Barley	...	GC(203.56)TWE(43.30)	28.33	18.22	29.14	M(2)	Baranadi	270
हरदुआगंज		गेहूँ, जौ						T(3)		
Harduaganj(4)	EAG	Wheat,Barley	..	GC(491.12)TWE(18.62)	69.61	23.47	49.37	M(4)	Bisawanpur Silla	271
हरदुआगंज		गेहूँ, मक्का		GC(447.19)				TEM(1)		
Harduaganj(6)	...	Wheat,Maize	..	TW(2.83)W(95.11)	42.09	34.40	68.80	MSR(1)	Budhansı	272
अलीगढ़		गेहूँ, मक्का								
Aligarh(20)	..	Wheat,Maize	..	GC(188.19)TW(4.05)	10.52	17.00	4.05	T(2)	Rahsupur	273
हरदुआगंज		गेहूँ, मक्का		GC(48.97)						
Harduaganj(18)	.	Wheat,Maize	..	TW(10.93)W(60.30)	14.16	6.07	14.57	...	Sarmastpur Machhua	274
हरदुआगंज		गेहूँ, मक्का		GC(180.09)						
Harduaganj(17)	...	Wheat,Maize	...	TW(60.30)W(118.17)	37.64	35.21	72.94	TEM(2)	Azamabad Machhua	275

1	2	3	4	5	6	7	8	9	10	11
276	सिकन्दरपुर माछुआ	206.40	870(149)	P(1),O(1)	—(-5)	W,HP	—(-5)	—(-5)	—(-5)	KR
277	बरकातपुर	172.40	1,000(180)	P(1),O(1)	—(-5)	W,HP	—(-5)	—(-5)	—(-5)	KR
278	गुरु शिकरन	521.66	1,731(286)	P(1)	—(-5)	W,HP	PO	—(-5)	—(-5)	KR
279	नगला कुतिया	89.84	186(29)	P(1)	—(-5)	W,HP	—(-5)	—(-5)	—(-5)	KR
280	इमलानी	265.89	1,140(305)	O(1)	—(-5)	W,HP	—(-5)	—(-5)	—(-5)	KR
281	खान आलमपुर	245.25	1,067(199)	P(1),O(1)	—(-5)	W,HP	—(-5)	—(-5)	—(-5)	KR
282	मई	275.60	800(117)	P(1)	—(-5)	W,HP	—(-5)	—(-5)	BS	KR
283	निधौला	90.25	1,263(239)	P(1)	—(-5)	W,HP	—(-5)	बुध WED	—(5-10)	KR
284	असदपुर श्याम	469.45	1,160(164)	P(1)	—(-5)	TW,HP	—(-5)	—(-5)	—(-5)	PR
285	धनीपुर	286.53	1,686(314)	P(1),M(1)	—(-5)	TW,HP	PO	—(-5)	BS	PR
286	याकूतपुर	194.26	257(46)	—(-5)	—(-5)	T,W	—(-5)	—(-5)	—(-5)	PR
287	निजावतपुर बौरना	109.67	550(92)	P(1)	—(-5)	W,HP	—(-5)	—(-5)	BS	KR,PR
288	पिखलौनी	94.30	974(165)	—(-5)	—(-5)	W,HP	—(-5)	—(-5)	—(-5)	KR,PR
289	सिधौली	129.50	867(140)	P(1)	—(-5)	W,HP	—(-5)	—(-5)	—(-5)	PR
290	अलीनगर	17.00	399(73)	—(-5)	—(-5)	W,HP	—(-5)	—(-5)	—(-5)	KR
291	रहमतपुर गड़मई	32.78	375(78)	—(-5)	—(-5)	W,HP	—(-5)	—(-5)	—(-5)	KR
292	कमालपुर	90.65	2,188(342)	P(1)	—(-5)	W,HP	—(-5)	—(-5)	BS,RS	KR,PR
293	जोरावरनगर	119.39	281(36)	—(-5)	—(-5)	W,T	—(-5)	—(-5)	—(-5)	KR
294	बौनेर	70.01	703(108)	P(1)	—(-5)	W,HP	—(-5)	—(-5)	—(-5)	KR,PR
295	किशनगढी	149.74	674(117)	P(1),M(1)	—(-5)	T,W	—(-5)	—(-5)	BS	PR

12	13	14	15	16	17	18	19	20	2	1
अलीगढ		बाजरा, मक्का		GC(95 91)TWE(38.45)						
Aligarh(14)	EAG	Bajra,Maize	...	O(10.93)TW(12 55)	4 .45	14.97	29 .14	...	Sikandarpur Machhya	276
अलीगढ़		बाजरा, मक्का		GC(103.20)TW(35.21)						
Aligarh(15)	...	Bajra,Maize	...	O(1.21)	2 .02	15 .38	15.38	...	Barkatpur	277
अतरौली		बाजरा, मक्का								
Atrauli(15)	...	Bajra,Maize	..	GC(206.80)	27 .12	153 .38	134 .36	...	Guru Sikran	278
अतरौली		बाजरा, मक्का		TW(4 .45)O(0 40)						
Atrauli(16)	...	Bajra,Maize	...	GC(40 .48)	1 .21	25 .09	18 .21	..	Nagla Kutiya	279
अलीगढ़		गेहूँ, जौ		GC(28.33)W(121.41)						
Aligarh(16)	..	Wheat,Barley	..	TW(48.16)O(18.62)	5 .26	14 .16	29 .95	..	Imlani	280
अतरौली		गेहूँ, जौ		GC(119.39)TWE(53.83)						
Atrauli(16)	EAG	Wheat,Barley	...	O(10 .12)	3 .64	31 .16	27 .11	...	Khan Alampur	281
जलाली		बाजरा,मक्का								
Jalali (5)	...	Bajra,Maize	...	GC(189 80)	0 .41	14 .16	71.23	...	Mai	282
जलाली		गेहूँ, जौ								
Jalali (8)	...	Wheat,Barley	...	GC(74.46)	5.67	...	10.12	...	Nidhola	283
अलीगढ		बाजरा मक्का								
Aligarh(3)	...	Bajra,Maize	...	GC(192.23)	40.47	161.88	74.87	T(1)	Asadpur Qiam	284
अलीगढ		गेहूँ, मक्का								
Aligarh(3)	...	Wheat,Maize	...	GC(190.21)	30.35	40.47	25.50	...	Dhanipur	285
अलीगढ		बाजरा,मक्का								
Aligarh(5)	..	Bajra,Maize	...	GC(72.85)	3.64	80.94	36.83	...	Yakutpur	286
अलीगढ		गेहूँ, जौ						M(1),T(1)		
Aligarh(4)	..	Wheat,Barley	..	GC(63.13)	6.88	10.52	29.14	C(1)	Nijawatpur Borna	287
अलीगढ़		गेहूँ,जौ								
Aligarh(5)	..	Wheat,Barley	...	GC(44.52)TW(9.72)	8.09	28.73	3.24	T(1)	Pikhloni	288
अलीगढ		गेहूँ, जौ								
Aligarh(2)	...	Wheat,Barley	...	GC(75.27)TW(36.02)	4.05	6.88	7.28	T(1),C(1)	Sidhauli	289
अलीगढ		गेहूँ,जौ								
Aligarh(3)	EAG	Wheat,Barley	...	GC(8.09)TWE(7.69)	...	0.82	0.40	...	Alinagar	290
अलीगढ़		गेहूँ,जौ								
Aligarh(3)	EAG	Wheat.Barley	...	TWE(27.92)	.1 21	0.82	2.83	...	Rahmutpur Garmai	291
अलीगढ		गेहूँ, जौ		TWE(54.63)GC(21.85)						
Aligarh(5)	EAG	Wheat,Barley	...	W(3.64)	1.62	6.07	2.84	T(2)	Kamalpur	292
अलीगढ़		गेहूँ, जौ								
Aligarh(5)	...	Wheat,Barley	..	GC(106.44)	1.62	5.67	5.66	TEM(1)	Jorawarnagar	293
अलीगढ़		गेहूँ,जौ								
Aligarh(4)	.	Wheat,Barley	..	GC(1 62)TW(53.02)	2.02	9.71	3.64	M(1)	Bauner	294
अलीगढ		गेहूँ,जौ		GC(3.24)TW(87.82)						
Aligarh(5)	...	Wheat,Barley	..	W(17.00)	4.05	10.52	27.11	TEM(1)	Kishin Garhi	295

ग्राम निर्देशिका

2– कोल तहसील

जन सुविधायें एवं भूमि उपयोग

1	2	3	4	5	6	7	8	9	10	11
296	धीरधरपुर गहियावली	101.98	516(80)	—(–5)	—(–5)	W,T	—(–5)	—(–5)	—(–5)	KR
297	बलरामपुर	186.97	1,128(193)	P(1)	—(–5)	W,T	—(–5)	—(5–10)	—(–5)	KR
298	ईकारी	335.50	1.152(220)	—(–5)	—(–5)	W,T	—(–5)	—(5–10)	—(–5)	KR
299	महमूदपुर जमालपुर	399·03	1,695(318)	P(1)	—(5–10)	W,T	—(5–10)	—(10+)	—(–5)	KR
300	चंगेरी	130.31	1,136(242)	P(1)	—(5–10)	W,T	PO	—(5–10)	—(–5)	KR
301	भवन खेड़ा	363.83	800(130)	—(–5)	—(–5)	W,T	—(10+)	—(5–10)	—(–5)	KR
302	अलहदादपुर	641.85	2,119(354)	P(1),H(1)	—(10+)	W,HP	PO	—(5–10)	BS	PR
303	खानगढ़ी	184.14	427(80)	—(–5)	—(5–10)	W,HP	—(–5)	—(5–10)	—(–5)	PR
304	पनेठी	326.19	773(138)	P(1)	—(5–10)	W,HP	PO	—(5–10)	—(–5)	PR
305	भोजपुर	272.77	1,494(280)	P(1)	—(5–10)	W,T	—(10+)	—(5–10)	—(–5)	KR
306	शेखूपुर	160.67	830(147)	P(1)	—(–5)	W,HP	PO	बुध WED	—(–5)	KR
307	खरई	164.71	936(150)	P(1),M(1)	—(–5)	W,HP	—(–5)	—(–5)	—(–5)	KR
308	बहरामपुर	280.46	1,448(248)	P(1)	—(–5)	W,HP	—(–5)	—(–5)	—(–5)	KR
309	उकरना	189.40	743(105)	P(1)	—(–5)	W,HP	—(–5)	—(–5)	—(–5)	KR
310	शाहजहाँपुर ताजपुर	491.31	1,829(288)	P(1)	—(–5)	W,HP	—(–5)	—(–5)	—(–5)	KR
311	खिटकारी	140.43	1,873(289)	P(1)	—(–5)	W,HP	—(–5)	—(–5)	—(–5)	KR
312	भटोला	137.60	861(122)	P(1),M(1)	—(–5)	W,HP	—(–5)	—(–5)	—(–5)	KR
313	दौलतपुर	110.88	526(82)	—(–5)	—(–5)	W,HP	—(–5)	—(–5)	—(–5)	KR
314	जलाली	714.70		गैर आबाद				Uninhabited		PR
315	जलूपुर सिहोर	691.23	3110(530)	P(1)M(1)	—(10+)	W,HP	PO	—(–5)	BS	KR

VILLAGE DIRECTORY

AMENITIES AND LAND USE — KOIL TAHSIL—2

12	13	14	15	16	17	18	19	20	2	1
अलीगढ		गेहूँ, जौ		GC(3.24)TW(61.91)						
Aligarh(7)	...	Wheat,Barley	...	W(3.64)	5.67	6.88	20.64	TEM(1)	Dhirdharpur Garhiyawali	296
अलीगढ़		गेहूँ, जौ								
Aligarh(7)	...	Wheat,Barley	...	GC(126.69)	9.31	33.99	17.00	TEM(1)	Balarampur	297
अलीगढ		गेहूँ, जौ		GC(107.65)TW(38.45)						
Aligarh(6)	...	Wheat,Barley	...	W(15.79)O(20.64)	2.43	54.63	95.91	..	Ekari	298
अलीगढ		गेहूँ, बाजरा								
Aligarh(15)	...	Wheat,Bajra	..	GC(262.25)	23.88	59.07	53.83	...	Mahmoodpur Jamalpur	299
अलीगढ		गेहूँ, बाजरा								
Aligarh(16)	...	Wheat,Bajra	...	GC(85.39)	1.62	23.88	19.42	T(1)	Changari	300
अलीगढ़		गेहूँ, बाजरा								
Aligarh(12)	...	Wheat,Bajra	...	GC(118.98)	41.28	111.70	91.87	T(1)	Bhawan Khera	301
अलीगढ़		गेहूँ, चावल		GC(259.00)TW(86.61)						
Aligarh(10)	..	Wheat,Rice	...	W(61.92)O(7.28)	3.24	77.70	146.10	...	Alahdadpur	302
अलीगढ		गेहूँ, चावल		GC(36.02)TW(42.90)						
Aligarh(10)	...	Wheat,Rice	...	W(24.69)	4.05	21.85	54.63	...	Khangar	303
अलीगढ		गेहूँ, चावल								
Aligarh(10)	..	Wheat,Rice	..	GC(143.26)TW(69.75)	3.24	46.14	68.80	T(1)	Panethi	304
अलीगढ़		गेहूँ, बाजरा								
Aligarh(11)	...	Wheat,Bajra	...	GC(86.61)	113.32	39.65	33.19	T(1)	Bhojpur	305
जलाली		बाजरा,मक्का								
Jalali(4)	...	Bajra,Maize	...	GC(144.48)	...	7.69	8.50	...	Shekhupur	306
जलाली		बाजरा,मक्का								
Jalali(3)	...	Bajra,Maize	...	GC(148.53)	0.40	2.83	12.95	...	Kharai	307
अलीगढ		गेहूँ, मक्का		GC(91.06)TW(2.02)						
Aligarh(15)	..	Wheat,Maize	...	W(4.05)	148.12	6.07	29.14	T(2)	Baharampur	308
अलीगढ		गेहूँ, मक्का		GC(112.51)TW(2.83)						
Aligarh(4)	...	Wheat,Maize	...	W(1.21)	51.40	15.38	6.07	T(1)	Ukarna	309
अलीगढ़		गेहूँ, मक्का		GC(374.75)TW(4.05)						
Aligarh(19)	...	Wheat,Maize	...	W(2.83)	46.14	27.92	35.62	T(3)	Shahjahanpur Tajpur	310
जलाली		बाजरा,मक्का								
Jalali(3)	...	Bajra,Maize	...	GC(119.39)	...	6.88	14.16	...	Khitkari	311
जलाली		बाजरा,मक्का								
Jalali(4)	...	Bajra,Maize	...	GC(118.98)	...	5.26	13.36	...	Bhatola	312
जलाली		बाजरा,मक्का								
Jalali (4)	...	Bajra,Maize	...	GC(87.82)	0.40	4.46	17.40	...	Daulatpur	313
अलीगढ़				GC(443.15)TWE(78.51)						
Aligarh(18)	..	...	...	W(21.85)	136.79	12.95	21.45	...	Jalali	314
अलीगढ़		गेहूँ, बाजरा		GC(321.33)W(24.69)						
Aligarh(15)		Wheat,Bajra	...	TW(115.74)	31.57	150.95	46.95	T(1)	Jalupur Sihor	315

1	2	3	4	5	6	7	8	9	10	11
316	जसरतपुर	183.73	514(89)	—(–5)	—(5–10)	W,T	—(–5)	—(10+)	—(–5)	KR
317	दुम्हेरा	169.97	576(101)	P(1)	—(5–10)	W,T	—(10+)	—(5–10)	—(–5)	KR
318	शेखा	95.91	435(86)	P(1)	—(–5)	T	—(–5)	—(–5)	BS	KR
319	एदलपुर	51.80	690(122)	P(1)	—(–5)	T	—(–5)	शुक्र FRI	BS	PR
320	कल्यानपुर	146.50	572(91)	P(1)	—(5–10)	W,T	—(–5)	—(5–10)	—(–5)	KR
321	सिसरोई नगलाढक	108.20	266(51)	P(1)	—(–5)	W,HP	—(–5)	—(–5)	BS	PR
322	असगरपुर	285.72	623(122)	P(1)	—(–5)	W,HP	—(–5)	—(–5)	—(–5)	PR
323	बझेड़ा	106.84	158(35)	P(1)	—(–5)	W,HP	—(–5)	—(–5)	—(–5)	PR
324	रोहिना सिहपुर	333.47	1,318(240)	P(1)	O(1)	W,HP	—(–5)	—(–5)	BS	PR
325	चांदगढ़ी	79.32	595(77)	—(–5)	—(–5)	W,HP	—(–5)	—(–5)	—(–5)	PR
326	उकावली	72.04	701(108)	P(1)	—(–5)	W,HP	—(–5)	—(–5)	—(–5)	PR
327	बालू खेड़ा	328.62	946(182)	P(1),M(1)	—(–5)	W,HP	—(–5)	—(–5)	BS	PR
328	अदौन	1,151.78	2,960(396)	P(1)	—(–5)	W,HP	PO	—(–5)	—(–5)	PR
329	गोकुलपुर सौनोठ	293.41	654(120)	P(1)	—(–5)	T	—(–5)	—(–5)	—(–5)	KR,PR
330	भाकरी अहवासी	382.99	2,098(511)	P(1)	—(–5)	T,W	PO	—(10+)	BS	KR
331	दिहौली	251.31	642(12)	M(1)	—(–5)	T,W	—(–5)	—(–5)	—(–5)	KR
332	शाहबाजपुर	532.18	1,700(413)	P(1)	—(–5)	T,W	—(–5)	—(10+)	—(–5)	KR
333	मलिकपुरा	211.25	666(120)	P(1)	—(–5)	T,W	PO	—(–5)	—(–5)	KR
334	नगला पानखानी	60.30	489(92)	—(–5)	RP(1)	T,W	—(–5)	—(10+)	—(–5)	KR
335	चिरौली दाऊँदखाँ	126.67	449(91)	—(–5)	RP(1)	T,W	—(–5)	—(–5)	—(–5)	KR

VILLAGE DIRECTORY

AMENITIES AND LAND USE

KOIL TAHSIL—2

12	13	14	15	16	17	18	19	20	2	1
अलीगढ़ Aligarh (16)	...	गेहूँ,चना Wheat,Gram	...	GC(117.36)	2.43	21.85	42.09	T(1)	Jasratpur	316
अलीगढ़ Aligarh (15)	...	गेहूँ,बाजरा Wheat,Bajra	...	GC(68.39)	2.83	46.14	52.61	...	Dumehera	317
अलीगढ़ Aligarh (3)	...	गेहूँ,चना Wheat,Gram	...	GC(21.85)	0.81	30.35	42.90	...	Shekha	318
अलीगढ़ Aligarh (4)	EAG	गेहूँ,चना Wheat,Gram	...	TWE(36.82)	4.86	...	10.12	...	Adalpur	319
अलीगढ़ Aligarh (15)	...	गेहूँ,बाजरा Wheat,Bajra	...	GC(80.94)	12.95	45.73	6.88	...	Kaliyanpur	320
अलीगढ़ Aligarh (4)	...	गेहूँ,मक्का Wheat,Maize	...	GC(18.62)W(14.97)	19.83	39.26	10.52	...	Sisroi Nagla Dhak	321
अलीगढ़ Aligarh (15)	...	गेहूँ,मक्का Wheat,Maize	...	GC(48.56) TW(87.82)W(8.50)	31.57	64.75	44.52	T(1),M(1)	Asgarpur	322
अलीगढ़ Aligarh (14)	...	गेहूँ,मक्का Wheat,Maize	...	GC(7.28) TW(41.68)	33.19	8.50	16.19	...	Bajhera	323
अलीगढ़ Aligarh (14)	...	गेहूँ,मक्का Wheat,Maize	...	GC(116.55) TW(31.16)W(14.16)	68.39	45.34	57.87	...	Rohina Singhpur	324
अलीगढ़ Aligarh (13)	EAG	गेहूँ,चावल Wheat,Rice	...	TWE(52.61)	3.64	...	23.07	...	Chandgarhi	325
अलीगढ़ Aligarh(10)	EAG	गेहूँ,चना Wheat,Gram	...	TWE(56.66)	9.31	4.05	2.02	...	Ukawali	326
अलीगढ़ Aligarh(15)	...	गेहूँ,मक्का Wheat,Maize	...	GC(114.13) TW(62.32)W(5.26)	58.28	50.59	38.04	T(3)	Balu Khera	327
अलीगढ़ Aligarh(10)	...	गेहूँ,जौ Wheat,Barley	375.56	GC(290.98)	344.80	60.71	79.73	TEM(1) MSO(1)	Adon	328
अलीगढ़ Aligarh(11)	...	गेहूँ,जौ Wheat,Barley	...	GC(91.06)TW(0.40) W(20.64)O(42.49)	52.62	43.30	42.90	T(2),M(1)	Gokulpur Sonoth	329
अलीगढ़ Aligarh(14)	...	गेहूँ,जौ Wheat,Barley	...	GC(257.39)	73.25	43.30	159.05	T(2),M(1)	Bhakari Ahwasi	330
अलीगढ़ Aligarh(13)	...	गेहूँ,जौ Wheat,Barley	...	GC(55.04)TW(38.04)TK(6.07) W(18.62)O(10.93)	25.50	40.07	57.06	T(2),M(1)	Deholi	331
अलीगढ़ Aligarh(12)	...	गेहूँ,जौ Wheat,Barley	...	GC(78.92)TK(64.75)W(3.64) O(0.82)TW(77.70)	38.85	21.44	246.06	TEM(3) M(1)	Shahbajpur	332
अलीगढ़ Aligarh(13)	...	गेहूँ,जौ Wheat,Barley	...	GC(11.74)TW(24.28) W(3.64)O(67.99)	23.47	44.92	35.21	M(1)	Malikpura	333
अलीगढ़ Aligarh(7)	...	गेहूँ,बाजरा Wheat,Bajra	...	TW(53.02)	0.80	...	6.48	N(3)	Nagla Pankhani	334
अलीगढ़ Aligarh(6)	...	गेहूँ,बाजरा Wheat,Bajra	...	TW(107.65)	10.93	...	8.09	N(1)	Chiroli Daudkhan	335

1	2	3	4	5	6	7	8	9	10	11
336	ईसनपुर	150.55	879(161)	—(—5)	RP(1)	T,W	—(—5)	—(—5)	—(—5)	KR
337	कोछोड़	315 67	1,597(232)	M(1),P(1)	RP(5)	T,W	PO	—(—5)	—(—5)	KR
338	हाजीपुर	171.59	1,054(204)	P(2)	RP(1)	T,W	—(—5)	—(—5)	—(—5)	KR
339	धासीपुर	159.86	1,151(198)	—(—5)	RP(1)	W,HP	—(—5)	—(—5)	—(—5)	KR,PR
340	मूसेपुर जलाल	123.04	495(83)	—(—5)	RP(1)	W,HP	PO	—(—5)	RS	KR,PR
341	हैबतपुर प्रथा	84.99	440(71)	—(—5)	RP(1)	W,HP	—(—5)	—(—5)	—(—5)	KR
342	रुस्तमपुर ऐलम	146.50	455(79)	—(—5)	RP(1)	W,HP	—(—5)	—(—5)	—(—5)	KR
343	गजनीपुर	98.75	313(56)	—(—5)	—(5—10)	T,W	—(—5)	—(—5)	—(—5)	KR
344	केथोपुर गडराना	866.46	4,959(771)	P(2),M(1)	RP(5) PHS(1)	W,HP	PO	—(—5)	—(—5)	KR,PR
345	भरतुआ	743.03	1,999(194)	P(1)	—(—5)	W,HP	—(—5)	—(—5)	—(—5)	KR
346	अलीपुर	203.16	1,293(234)	H(1)	—(—5)	W,HP	—(—5)	—(—5)	—(—5)	KR
347	सिकरना	195.47	682(113)	P(1)	—(—5)	W,HP	—(—5)	—(—5)	—(—5)	KR
348	पाली रजापुर	382.85	1,815(302)	P(1)	—(—5)	W.HP	PO	—(—5)	—(—5)	KR

VILLAGE DIRECTORY

AMENITIES AND LAND USE — KOIL TAHSIL—2

12	13	14	15	19	17	18	19	20	2	1
अलीगढ़ Aligarh(8)	...	गेहूँ, बाजरा Wheat,Bajra	...	TW(137.60)	2.83	2.03	8.09	N(5)	Esanpur	336
अलीगढ़ Aligarh (7)	..	गेहूँ, बाजरा Wheat,Bajra	...	GC(86.62)TW(184.54)	14.16	1.62	28.73	N(6)	Kochar	337
अलीगढ Aligarh(6)	...	गेहूँ, बाजरा Wheat,Bajra	..	TW(131.53)	13.76	11.33	14.97	N(1),T(1) N(5)	Hajipur	338
अलीगढ Aligarh(9)	EAG	गेहूँ, बाजरा Wheat,Bajra	...	TWE(105.63)	38.45	0 81	14.97	M(1),N(6)	Ghasipur	339
अलीगढ़ Aligarh(9)	EAG	गेहूँ, बाजरा Wheat,Bajra	0.81	TWE(107.25)	4.45	0.82	9.71	M(2),N(2)	Musepur Jalal	340
अलीगढ Aligarh(7)	...	गेहूँ, बाजरा Wheat,Bajra	...	TW(59.08)	20.24	1.62	4.05	N(4)	Haibatpur Pratha	341
अलीगढ़ Aligarh(7)	...	गेहूँ, बाजरा Wheat,Bajra	...	TW(135.98)	0.81	2.83	6.88	C(1),M(1)	Rustampur Ailam	342
अलीगढ़ Aligarh(7)	...	गेहूँ, बाजरा Wheat,Bajra	...	TWE(63.13)	2.83	0.82	31.97	M(6),N(3)	Gajnipur	343
अलीगढ ED, Aligarh(9)	EAG	गेहूँ, बाजरा Wheat,Bajra	...	GC(80.94)TWE(672.61)	52.61	4.86	55.44	T(2),M(4) N(25)	Keshopur Gadrana	344
अलीगढ़ ED, Aligarh(12)	EAG	गेहूँ, जौ Wheat,Barley	...	TWE(524.49)	35.62	41.68	141.24	...	Bhartua	345
अलीगढ ED, Aligarh(14)	EAG	गेहूँ, जौ Wheat,Barley	...	TWE(165.93)	14.16	10.52	12.55	...	Alipur	346
अलीगढ Aligarh(15)	EAG	गेहूँ, जौ Wheat,Barley	...	TWE(164.71)	10.12	7.28	13.36	...	Sikrana	347
अलीगढ़ Aligarh(15)	ED, EAG	गेहूँ, जौ Wheat,Barley	...	TWE(318.09)	20.24	11.33	33.19	...	Pali Rajapur	348

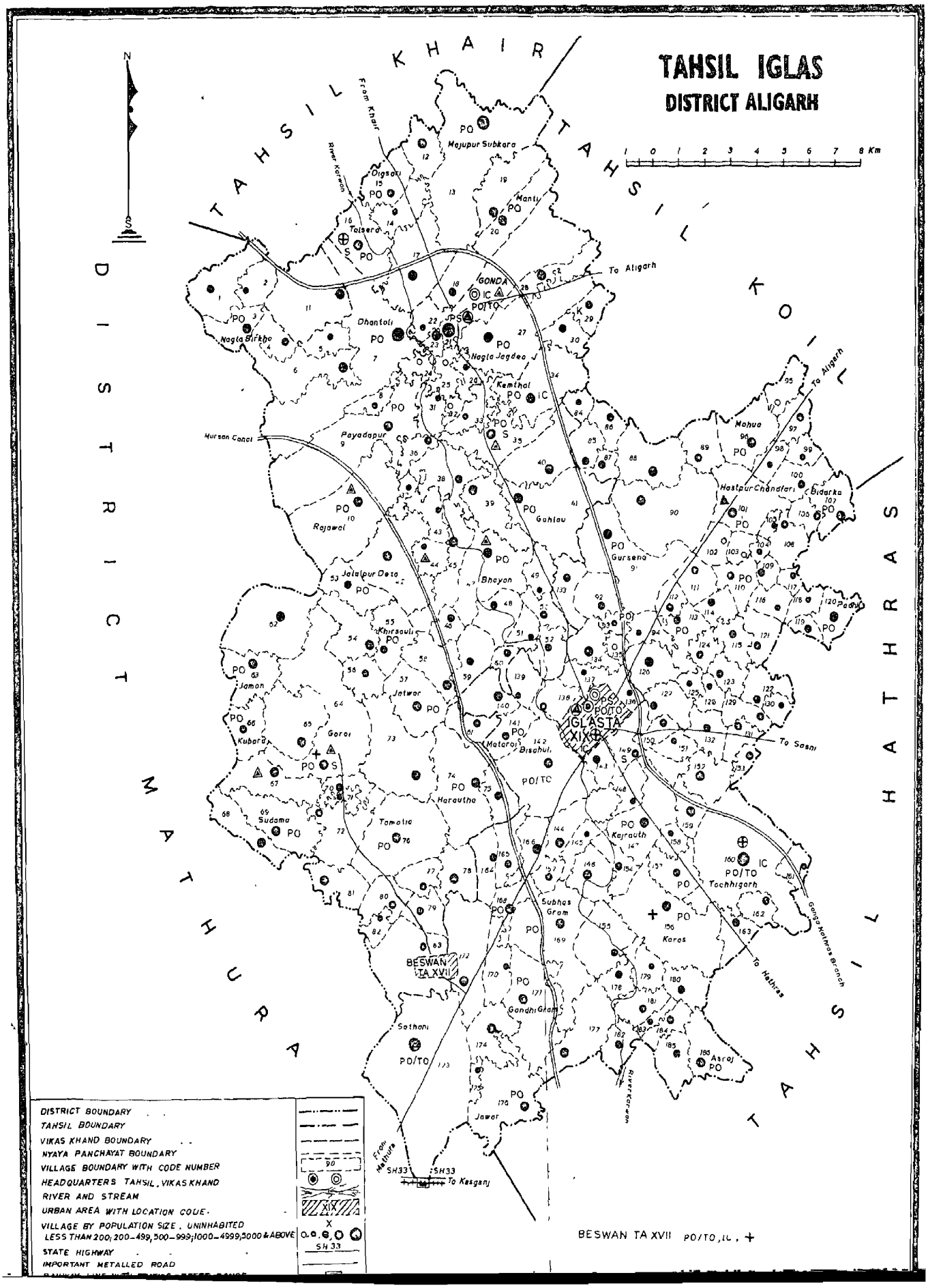
TAHSIL IGLAS
DISTRICT ALIGARH
N
1 0 1 2 3 4 5 6 7 8 Km
TAHSIL KHAIR
TAHSIL KOIL
TAHSIL HATHRAS
TAHSIL MATHURA
DISTRICT
From Khair
River Karwan
To Aligarh
To Aligarh
Majupur Subkara
Digsoli
Manty
Talsera
GONDA
PO/TO
Dhantoli
Nagla Birkha
Nagla Jagdeo
Kemthal
Hursan Canal
Payadapur
Rajawal
Jalalpur Deta
Khirsauli
Jamon
Jatwar
Kubera
Gorai
Matoroj
Bisahul
IGLAS
XIX
PO/TC
To Sasni
Harautha
Tamalia
Sudama
Mahua
Hastpur Chandari
Bidarka
Padhi
Gahlau
Gursena
Bhoyan
Kajrauth
Tochhigarh
Subhas Gram
Karas
Gang Hathras Branch
To Hathras
BESWAN
TA XVII
Gandhi Gram
Sothani
PO/TO
Asroj
Jawar
River Karwan
From Mathura
SH33
To Kasganj
DISTRICT BOUNDARY
TAHSIL BOUNDARY
VIKAS KHAND BOUNDARY
NYAYA PANCHAYAT BOUNDARY
VILLAGE BOUNDARY WITH CODE NUMBER
HEADQUARTERS TAHSIL, VIKAS KHAND
RIVER AND STREAM
URBAN AREA WITH LOCATION CODE.
VILLAGE BY POPULATION SIZE, UNINHABITED
LESS THAN 200; 200-499; 500-999; 1000-4999; 5000 & ABOVE
STATE HIGHWAY
IMPORTANT METALLED ROAD
SH 33
BESWAN TA XVII PO/TO, IC, +

3-इगलास तहसील
3-IGLAS TAHSIL

गांवों की वर्णानुक्रम सूची

इगलास तहसील

क्रम सं०	ग्राम का नाम	लोकेशन कोड नं०	क्रम सं०	ग्राम का नाम	लोकेशन कोड नं०	क्रम सं०	ग्राम का नाम	लोकेशन कोड नं०
1	2	3	1	2	3	1	2	3
1.	अगेरना	121	36.	गहलऊ	41	71.	नगला कुन्जी	30
2.	अजाहरी	31	37.	गाँधीग्राम	171	72.	नगला गोर्वधन जसुआ	8
3.	अतुर्रा	43	38.	गिदौरा	12	73.	नगला गोर्वधन सिकतरी	22
4.	अमरपुर धाना	72	39.	गिंदौली	93	74.	नगला चन्दराम	40
5.	अरनिया ख्वाजा राजू	86	40.	गुरसैना	91	75.	नगला चूरा	109
6.	अलियासपुर भाँवरा	89	41.	गोरई	64	76.	नगला जगदेव	27
7.	अलीपुरा	78	42.	चूहरपुर किनवासा	11	77.	नगला जंगली	32
8.	असरोई	186	43.	छैछऊ	73	78.	नगला जार	129
9.	अहलाद	44	44.	छोटी बल्लम	4	79.	नगला जुझार	35
10.	इकताजपुर	17	45.	जगनेर	39	80.	नगला जोतहू	1
11.	उडम्बरा	145	46.	जटवार	57	81.	नगला दयाल	103
12.	उत्तमपुर	6	47.	जमौ	63	82.	नगला दरबर	23
13.	उदयपुरा	98	48.	जलालपुर डेटा	53	83.	नगला नहाचला	132
14.	ऊसरपुर तारापुर	81	49.	जहरौली	79	84.	नगला फकीरा	33
15.	कजरौठ	147	50.	जारौठ	97	85.	नगला फतौला	60
16.	कनौरा	162	51.	जटवार	176	86.	नगला फुलाहार	151
17.	कमालपुर मरौठा	51	52.	जैथोची	88	87.	नगला बलराम	45
18.	करथला	134	53.	टमोटिया	76	88.	नगला बिरखू	3
19.	कलीनजरी	80	54.	टीकापुर	136	89.	नगला माधो	26
20.	कानचिरौली	92	55.	डिगसारी	15	90.	नगला मान सुजान	28
21.	कान्डली	166	56.	ढाटंली	7	91.	नगला मिश्रिया	102
22.	कारस	156	57.	ढांड	25	92.	नगला मोहन	128
23.	कारौली सूरजा	68	58.	तरसारा	167	93.	नगला राना बरौला	24
24.	किशनपुर	125	59.	तलेसरा	16	94.	नगला सबल उर्फ गोंडा	21
25.	कुमां खेड़ा	117	60.	ताहरपुर	111	95.	नयाबांस	172
26.	कुआ गांव	49	61.	तूरी	182	96.	नवलपुर	114
27.	कूबरा	66	62.	तेहरा	126	97.	नवानगर	94
28.	कैमथल	34	63.	तोछीगढ़	160	98.	नाया	177
29.	कैमावली	140	64.	दहौड़ा	2	99.	नौगवां	159
30.	खिरसौली	55	65.	दांतऊ	56	100.	पचैहरा	65
31.	खेड़िया गुरुदेव	120	66.	दोकोली	84	101.	पढ़ील	120
32.	खेड़िया पाताल	124	67.	दौलताबाद	183	102.	पहाड़ीपुर	158
33.	गढ़ी धनू	170	68.	नगला अहवासी	131	103.	पायदापुर	9
34.	गढ़ी बूचा	71	69.	नगला कहआ	82	104.	पिलखुनिया	184
35.	गढ़ा खेड़ा	85	70.	नगला कलुआ बेलौठ	42	105.	पिसावा	87

ग्रामों की वर्णानुक्रम सूची

इगलास तहसील

क्रम सं०	ग्राम का नाम	लोकेशन कोड नं०	क्रम सं०	ग्राम का नाम	लोकेशन कोड नं०	क्रम सं०	ग्राम का नाम	लोकेशन कोड नं०
1	2	3	1	2	3	1	2	3
106.	पीपली	29	136.	भौरा गोरबा	90	166.	सतलौनी खुर्द	165
107.	बक्सा गिनौरा	54	137.	मखदूमपुर	105	167.	सलेमपुर	50
108.	बढ़ा कलां	181	138.	मजूपुर सुबकरा	13	168.	सहारा कलां	112
109.	बढ़ा खुर्द	179	139.	मड़ौरा	148	169.	सहारा खुर्द	113
110.	ब्यौहरा	150	140.	मतरोई	141	170.	साथनी	173
111.	ब्यौही	127	141.	मनीपुर	185	171.	सिकन्दरपुर	122
112.	बृषभानपुर	5	142.	मनोहरपुर	115	172.	सिकुरी	154
113.	बरौठ	99	143.	महदौरा	62	173.	सिमाधरी	146
114.	बलरामपुर	137	144.	महुआ	96	174.	सीतापुर	149
115.	बलीपुर	139	145.	माकरौल	174	175.	सुदामा	69
116.	बसई	19	146.	माती	20	176.	सुभाषग्राम	169
117.	बसई	153	147.	मुमरेजा	75	177.	सुरजा	180
118.	बहादुरपुर	178	148.	मौजीपुर	59	178.	सेवनपुर	52
119.	बाजगढ़ी	130	149.	मौहकमपुर	168	179.	श्यामगढ़ी	67
120.	बादामपुर	135	150.	मौहरनी	110	180.	शाहपुर ठठोई	58
121.	बासवली	70	151.	रजावल	10	181.	हरीरामपुर	163
122.	बिचौला	100	152.	रफायतपुर	38	182.	हरौथा	74
123.	बिजहरा	116	153.	रामनगर	95	183.	हस्तपुर चन्दकरी	101
124.	बिदिरिका	107	154.	रामपुर	46	184.	हसनगढ़	36
125.	बिशनपुर	133	155.	रामपुर	106	185.	हिरनौती	14
126.	बिसावली	142	156.	राहतपुर इमलिया	155	186.	हैवतपुर	108
127.	बेरमगढ़ी	161	157.	रुदायन उर्फ तारापुर	18			
128.	बेलौठ	157	158.	रुस्तमपुर खोजन	118			
129.	बेसवां (देहात)	83	159.	रुस्तमपुर गोतना	119			
130.	बोबला	104	160.	लखतोई	61			
131.	भटोई	123	161.	लघौली	48			
132.	भरतपुर	144	162.	लालगढ़ी	175			
133.	भानऊ	77	163.	लालपुर	143			
134.	भीलपुर	138	164.	सढ़ा	37			
135.	मैया	47	165.	सतलौनी कलां	164			

ALPHABETICAL LIST OF VILLAGES

IGLAS TAHSIL

Sl. No.	Name of Village	Location Code No.	Sl. No.	Name of Village	Location Code No.	Sl. No.	Name of Village	Location Code No.
1	2	3	1	2	3	1	2	3
1.	Agerna	121	36.	Bishanpur	133	71.	Jatwar	57
2.	Ahlad	44	37.	Bobla	104	72.	Jawar	176
3.	Ajahari	31	38.	Brikhabhanpur	5	73.	Jaytholi	88
4.	Alyaspur Bhanwara	89	39.	Byonhara	150	74.	Kajrauth	147
5.	Alipura	78	40.	Chheehhau	73	75.	Kalinjari	80
6.	Amarpur Dahana	72	41.	Chhoti Ballam	4	76.	Kamalpur Marotha	51
7.	Arnia Khwaja Raju	86	42.	Chuherpur Kinwasa	11	77.	Kanaura	62
8.	Asroi	186	43.	Dahoda	2	78.	Kaanchiroli	92
9.	Aturra	43	44.	Dantau	56	79.	Kandli	166
10.	Baazgarhi	130	45.	Dhand	25	80.	Karas	156
11.	Badampur	135	46.	Dhantoli	7	81.	Karthala	134
12.	Badha Kalan	181	47.	Dingsari	15	82.	Karuli Surja	68
13.	Badha Khurd	179	48.	Dokauli	84	83.	Kemawali	140
14.	Bahadurpur	178	49.	Doltabad	183	84.	Kemthal	34
15.	Baksa Ginora	54	50.	Gada Khera	85	85.	Khediya Gurdeo	152
16.	Balipur	139	51.	Gahlau	41	86.	Khediya Patal	124
17.	Balrampur	137	52.	Gandhi Gram	171	87.	Khirsoli	55
18.	Baramgarhi	161	53.	Garhi Bulha	71	88.	Kishanpur	125
19.	Baroth	99	54.	Garhi Dhano	170	89.	Kuan Khera	117
20.	Basai	19	55.	Gindoli	93	90.	Kuagaon	49
21.	Basai	153	56.	Gidora	12	91.	Kubra	66
22.	Banswali	70	57.	Gorai	64	92.	Ladholi	48
23.	Beloth	157	58.	Gursena	91	93	Lakhtoi	61
24.	Beswan (Rural)	83	59.	Haibatpur	108	94.	Lalgarhi	175
25.	Beyohi	127	60.	Harirampur	163	95.	Lalpur	143
26.	Bhanau	77	61.	Harotha	74	96.	Madaura	148
27.	Bharatpur	144	62.	Hasangarh	36	97.	Mahdora	62
28.	Bhattoi	123	63.	Hastpur Chandfari	101	98.	Mahua	96
29.	Bhaura Gorwa	90	64.	Hernoti	14	99.	Majoopur Subkara	13
30.	Bhaya	47	65.	Iktajpur	17	100.	Makhdoompur	105
31.	Bheelpur	138	66.	Jaaroth	97	101.	Manipur	185
32.	Bichola	100	67.	Jagner	39	102.	Mankrol	174
33.	Bidarika	107	68.	Jahroli	79	103.	Manoharpur	115
34.	Bijhara	116	69.	Jalalpur Deta	53	104.	Manti	20
35.	Bisawali	142	70.	Jamaun	63	105.	Matroi	141

ALPHABETICAL LIST OF VILLAGES

IGLAS TAHSIL

Sl. No.	Name of Village	Location Code No.	Sl. No.	Name of Village	Location Code No.	Sl. No.	Name of Village	Location Code No.
1	2	3	1	2	3	1	2	3
106.	Maujipur	59	136.	Nagla Sabal Urf Gounda	21	166.	Shahpur Thatoi	58
107.	Mohkampur	168	137.	Naugawan	159	167.	Shyamgarhi	67
108.	Mohreni	110	138.	Nawalpur	114	168.	Sikanderpur	122
109.	Mumreja	75	139.	Nawanagar	94	169.	Sikurra	154
110.	Nagla Ahiwasi	131	140.	Naya	177	170.	Simadhari	146
111.	Nagla Balram	45	141.	Nayabans	172	171.	Sitapur	149
112.	Nagla Birkhoo	3	142.	Pachahara	65	172.	Subhash Gram	169
113.	Nagla Chandram	40	143.	Paharipur	158	173.	Sudama	69
114.	Nagla Chura	109	144.	Parhil	120	174.	Surja	180
115.	Nagla Darwar	23	145.	Payadapur	9	175.	Taherpur	111
116.	Nagla Dayal	103	146.	Pilkhunia	184	176.	Talasara	16
117.	Nagla Fakira	33	147.	Pipli	29	177.	Tamotia	76
118.	Nagla Fatola	60	148.	Pisawa	87	178.	Tarsara	167
119.	Nagla Fulahar	151	149.	Rafayatpur	38	179.	Tehra	126
120.	Nagla Goverdhan Jasua	8	150.	Rahatpur Imliya	155	180.	Tikapur	136
121.	Nagla Goverdhan Siktari	22	151.	Rajawal	10	181.	Tachhigarh	160
122	Nagla Jaar	129	152.	Ramnagar	95	182.	Toori	182
123.	Nagla Jagdaeo	27	153.	Rampur	46	183.	Udaipura	98
124.	Nagla Jangli	32	154.	Rampur	106	184.	Udambara	145
125.	Nagla Jotoo	1	155.	Rudayan Urf Tarapur	18	185.	Usarpur Tarapur	81
126.	Nagla Jujhar	35	156.	Rustampur Gotana	119	186.	Uttampur	6
127.	Nagla Kalua Beloth	42	157.	Rustampur Khojan	118			
128.	Nagla Karua	82	158.	Sadha	37			
129.	Nagla Kunji	30	159.	Sahara Kalan	112			
130.	Nagla Madho	26	160.	Sahara Khurd	113			
131.	Nagla Mansujan	28	161.	Salempur	50			
132.	Nagla Mishiriya	102	162.	Satloni Kalan	164			
133.	Nagla Mohan	128	163.	Satloni Khurd	165			
134.	Nagla Nahachala	132	164.	Sathni	173			
135.	Nagla Rana Baroula	24	165.	Sevanpur	52			

उपलब्ध जन सुविधाएं—[यदि ग्राम में सुविधाएं उपलब्ध नही हैं तो कालम में डैश (—) लगाया गया है तथा इसके बाद कोष्ठकों में जितनी निकटतम दूरी पर सुविधा उपलब्ध है मोटे तौर पर वह दूरी इस प्रकार दी गयी है—5 कि० मी०, 5 से 10 कि० मी० और 10+कि० मी०]

Amenities available—(If not available within the village, a dash(—) is shown in the column and next to it in brackets, the distance in broad range viz-5 kms., 5–10 kms. and 10+kms., of the nearest place where the facility is available is given)

लोकेशन कोड नं० Location Code No.	ग्राम का नाम Name of Village	ग्राम का कुल क्षेत्रफल (हेक्टेयर में) Total area of Village (in hectares)	कुल जनसंख्या और परिवारों की संख्या Total population and No. of Households	शैक्षिक Educational	चिकित्सा Medical	पीने का पानी (पीने योग्य) Drinkingwater (Potable)	डाक और तार Post and Telegraph	बाजार/हाट का दिन/कि दिन यदि कोई हो Day or days of Market/ hat; if any	संचार व्यवस्था (बस स्टाप रेलवे स्टेशन, जल मार्ग) Communications (Bus Stop, Railway Station, Water Way)	ग्राम तक पहुँचने का मार्ग Approach to Village
1	2	3	4	5	6	7	8	9	10	11
1	नगला जौतू	436.26	769(129)	P(1)	—(–5)	W,HP	—(–5)	—(–5)	—(–5)	KR
2	दहौड़ा	192.63	425(75)	—(–5)	—(–5)	W,HP	—(5–10)	—(5–10)	—(5–10)	PR
3	नगला बिरखू	193.85	1,319(203)	P(1)	—(–5)	W,HP	PO	—(10+)	—(10+)	PR
4	छोटी बल्लम	163.91	949(133)	P(1)	—(–5)	W,HP	—(–5)	—(–5)	—(–5)	KR
5	बृषभानपुर	139.39	400(66)	—(–5)	—(–5)	W,HP	—(–5)	—(–5)	—(10+)	KR
6	उत्तमपुर	504.65	1,730(329)	P(2)	—(–5)	W;HP	—(–5)	—(–5)	—(–5)	KR
7	ढांटौली	577.11	5,639(960)	P(4)	—(–5)	HP,R,C	PO	—(–5)	—(–5)	KR
8	नगला गोवर्धन जसुआ	91.87	437(64)	—(–5)	—(–5)	W,HP,R	—(–5)	—(–5)	—(–5)	KR
9	पायदापुर	926.37	3,933(697)	P(2),M(1)	—(–5)	W,HP,R	PO	—(–5)	—(–5)	PR
10	रजावल	974.11	3,221(575)	P(2)	—(–5)	W,HP,R	PO	रवि SUN	—(5–10)	KR
11	चूहरपुर किनवासा	687.98	2,229(378)	P(1)	—(5–10)	W,HP	—(–5)	—(5–10)	—(–5)	PR
12	गिदौरा	151.77	1,192(213)	P(1)	—(5–10)	W,HP	—(–5)	—(5–10)	—(–5)	KR
13	मजूपुर सुबकरा	1,316.50	5,564(932)	P(3),M(1)	—(5–10)	W,HP	PO	—(5–10)	—(–5)	KR
14	हिरनौती	164.71	427(77)	—(–5)	—(–5)	W,HP	—(–5)	—(–5)	BS	PR
15	डिगसारी	229.87	772(144)	P(1)	—(–5)	W,HP	PO	—(–5)	BS	PR

भूमि उपयोग (अर्थात् विभिन्न उपयोगों में आने वाले भू क्षेत्र हेक्टेयर में दशमलव के दो स्थानों तक)

Land Use (*i. e.* area under different types of land use in hectares rounded up to two decimal places)

निकटतम कस्बा और उसकी दूरी कि०मी० में) Nearest Town and Distance (in Kms.)	बिजली की आपूर्ति Power Supply	मुख्य खाद्यान्न Staple food	वन Forest	सिंचित (साधन) Irrigated (by source)	असिंचित Unirrigated	कृषि योग्य बंजर भूमि, गोचर एवं चारागाह सहित Culturable Waste including Gaucher & Groves	कृषि के लिए अनुपलब्ध भूमि Area not Available for Cultivation	टिप्पणी (धार्मिक, ऐतिहासिक या पुरातत्व महत्व के स्थल) Remarks (including any Place of Religious, Historical or Archaeological interest)	ग्राम का नाम Name of Village	लोकेशन कोड नं० Location Code No.
12	13	14	15	16	17	18	19	20	2	1
खैर Khair (7)	...	गेहूँ,जौ Wheat,Barley	...	GC(262.65)W(89.03)	51.80	...	32.78	T(3)	Nagla Jotoo	1
खैर Khair (7)	EAG	गेहूँ,बाजरा Wheat,Bajra	...	TWE(78.51)	14.16	84.99	14.97	...	Dahoda	2
खैर Khair (7)	EAG	गेहूँ,बाजरा Wheat,Bajra	...	TWE(101.18)WE(63.13)	15.38	...	14.16	T(4)	Nagla Birkhoo	3
खैर Khair (13)	EAG	गेहूँ,जौ Wheat,Barley	...	TWE(133.55) GC(63 13)	6.48	10.12	13.76	T(2)	Chhoti Ballam	4
खैर Khair (15)	EAG	गेहूँ,बाजरा Wheat,Bajra	...	TWE(48.16)W(4.05) GC(47.75)	9.31	0.81	10.93	T(2)	Brikhabhanpur	5
खैर Khair (15)	EAG	गेहूँ,जौ Wheat,Barley	..	TWE(118.58)O(161.88)	22.66.	1.21	152.57	T(3)	Uttampur	6
अलीगढ़ Aligarh (23)	EAG	गेहूँ,जौ Wheat,Barley	...	TWE(369.49)W(13.36)	109.67	12.55	72.04	T(7),M(8)	Dhantoli Nagla	7
इगलास Iglas (10)	..	गेहूँ,बाजरा Wheat,Bajra	...	GC(10.52)TW(70.82)	4.05	...	6.48	T(2)	Goverdhan Jasua	8
इगलास Iglas (15)	EAG	गेहूँ,जौ Wheat,Barley	...	GC(299.48)TWE(21.04) TW(411.18)O(60.71)	42.09	...	91.87	T(5),M(1)	Payadapur	9
इगलास Iglas (12)	EAG, EO	गेहूँ,बाजरा Wheat,Bajra	...	GC(299.88)TWE(9.71) TW(307.57)W(17.40)	207.61	80.54	51.40	T(1)	Rajawal	10
खैर Khair (5)	EAG	गेहूँ,बाजरा Wheat,Bajra	...	TWE(574.67)	38.85	14.97	59.49	...	Chuherpur Kinwasa	11
खैर Khair (6)	EAG	गेहूँ,बाजरा Wheat,Bajra	...	TWE(121.41)TW(26.31)	0.81	...	3.24	...	Gidora	12
खैर Khair (7)	EAG	गेहूँ,बाजरा Wheat,Bajra	...	TWE(1,031.99) TW(40.47)W(4.05)	64.75	...	175.24	T(6)	Majoopur Subkara	13
खैर Khair (6)	EAG	गेहूँ,बाजरा Wheat,Bajra	...	TWE(72.85)TW(64.75)	14.16	2.83	10.12	...	Hernoti	14
खैर Khair (7)	EAG, EO	गेहूँ,जौ Wheat,Barley	...	TWE(75.68)TW(67.99)	19.83	42.49	23.88	T(1)	Dingsari	15

3—इगलास तहसील

ग्राम निर्देशिका
जन सुविधायें एवं भूमि उपयोग

1	2	3	4	5	6	7	8	9	10	11
16	तलेसरा	377.59	2,445(402)	P(1) M(1),H(1)	H(1)	W,T,R	PO	—(–5)	—(–5)	PR
17	इकताजपुर	488.47	1,200(206)	P(1)	—(–5)	W,HP C,R	—(–5)	—(–5)	BS	PR
18	रुदयान उर्फ तारापुर	286.13	882(143)	—(–5)	—(–5)	W,HP	—(–5)	—(–5)	—(–5)	KR
19	बसई	365.44	1,109(203)	—(–5)	—(–5)	W,HP	—(–5)	—(–5)	—(–5)	KR
20	मांती	292.60	1,072(184)	P(2)	—(–5)	W,HP	PO	—(–5)	—(–5)	KR
21	नगला सवल उर्फ गोडा	880.23	5,019(453)	P(3),M(1) H(1),PUC(1)	PHC(1) FPC(1)	W,HP	PTO	सोम MON	BS	KR
22	नगला गोवर्धन सिकतरी	96.32	305(61)	—(–5)	—(–5)	W,HP	—(–5)	—(–5)	—(–5)	KR
23	नगला दरबार	98.75	1,375(235)	—(–5)	—(–5)	W,HP	—(–5)	—(–5)	—(–5)	PR
24	नगला राना बरौला	84.58	198(27)	—(–5)	—(–5)	W,HP	—(–5)	—(–5)	—(–5)	PR
25	ढांड	135.57	167(27)	—(–5)	—(–5)	W,HP	—(–5)	—(–5)	—(–5)	KR
26	नगला माधो	157.42	420(80)	—(–5)	—(–5)	W,HP	—(–5)	—(–5)	—(–5)	KR
27	नगला जगदेव	911.39	3,343(313)	P(2)	—(–5)	W,HP	PO	—(–5)	—(–5)	KR
28	नगला मानसुजान	191.02	1,383(219)	—(–5)	—(–5)	W,HP	—(–5)	—(–5)	BS	PR
29	पीपली	133.95	720(111)	P(1)	—(–5)	W,HP	—(–5)	—(–5)	—(–5)	PR
30	नगला कंजी	170.78	773(140)	—(–5)	—(–5)	W,HP	—(–5)	—(–5)	—(–5)	PR
31	अजाहरी	271.15	437(68)	P(1)	—(–5)	W,HP	—(–5)	—(–5)	—(–5)	KR
32	नगला जंगली	53.82	145(18)	—(–5)	—(–5)	W,HP	—(–5)	—(–5)	—(–5)	PR
33	नगला फकीरा	88.63	384(60)	—(–5)	—(–5)	W,HP	—(–5)	—(–5)	—(–5)	PR
34	कैमथल	618.03	2,274(395)	P(1),H(1) PUC(1)	—(–5)	W,HP	PO	—(–5)	—(–5)	PR
35	नगला जुझार	344.81	2,163(374)	P(1) M(1),H(1)	—(–5)	W,HP	PO	बुध WED शनि SAT	BS	PR

VILLAGE DIRECTORY

AMENITIES AND LAND USE — IGLAS TAHSIL—3

12	13	14	15	16	17	18	19	20	2	1
खैर		गेहूँ, बाजरा								
Khair (7)	EAG	Wheat,Bajra	...	GC(271.15)TWE(26.31)	20.64	42.49	17 .00	T(3),M(1)	Talasara	16
खैर		गेहूँ, बाजरा		GC(129.10)TWE(164.71)						
Khair (7)	EAG	Wheat,Bajra	...	TW(122.22)W(9.31)TK(0.40)	23 .47	19.83	19 43	T(1),M(1)	Iktajpur	17
खैर		गेहूँ, जौ		GC(86.61)TWE(121.41)				T(1)		
Khair (8)	EAG	Wheat,Barley	...	TW(22.66)	11 .74	22.26	21.45	M(1),C(1)	Rudayan Urf Tarapur	18
खैर		गेहूँ, जौ								
Khair (7)	EAG	Wheat,Barley	...	TWE(312 02)TW(4.86)	20 .24	18 .21	10 .11	M(2)	Basai	19
खैर		गेहूँ, जौ		GC(4.86)TWE(202.35)						
Khair (7)	EAG	Wheat,Barley	...	O(38 .85)	18 .21	5 .26	23 .07	T(4)	Manti	20
अलीगढ़	EAG	गेहूँ, जौ							Nagla	
Aligarh (20)	EO	Wheat,Barley	...	TWE(413.20)TW(323.76)	12.95	52.21	78 .11	T(4),M(6)	Sabal Urf Gounda	21
अलीगढ		गेहूँ, बाजरा							Nagla	
Aligarh (21)	...	Wheat,Bajra	..	GC(2.43)W(78.51)	...	2 .83	12 .55	...	Goverdhan Siktari	22
इगलास		गेहूँ, बाजरा								
Iglas (15)	EAG	Wheat,Bajra	...	TWE(60.71)TW(10.12)	0 .40	...	27 .52	...	Nagla Darwar	23
इगलास		गेहूँ, बाजरा								
Iglas (15)	...	Wheat,Bajra	...	TW(64.35)W(4.45)	7 .69	...	8 .09	...	Ngla Rana Baroula	24
इगलास		गेहूँ, बाजरा								
Iglas (15)	...	Wheat,Bajra	...	GC(22.66)TW(99 .15)	0 .81	1 .62	11 .33	...	Dhand	25
इगलास		गेहूँ, जौ								
Iglas (15)	...	Wheat,Barley	...	GC(6.88)TW(82.56)	0 .40	...	67 .58	...	Nagla Madho	26
अलीगढ़		गेहूँ, बाजरा		GC(125.86)						
Aligarh (21)	EAG	Wheat,Bajra	...	TWE(607.05)W(20.24)	29 .14	70.82	58 .28	T(4),M(2)	Nagla Jagdaeo	27
अलीगढ़		गेहूँ, जौ								
Aligarh (17)	EAG	Wheat,Barley	...	TWE(153.38)	4 .86	10 .52	22 .26	...	Nagla mansujan	28
अलीगढ़		गेहूँ, बाजरा								
Aligarh (17)	EAG	Wheat,Bajra	...	TW(118.17)	2.83	7.69	5 .26	M(2)	Pipli	29
अलीगढ		गेहूँ, बाजरा		GC(48.56)						
Aligarh (12)	EAG	Wheat,Bajra	...	TWE(72.85)TW(47.35)	...	...	2 .02	...	Nagla Kunji	30
इगलास		गेहूँ, जौ								
Iglas (12)	...	Wheat,Barley	...	GC(12 .14)TW(197.90)	29 .95	6 .88	24.28	...	Ajahari	31
इगलास		गेहूँ, बाजरा		GC(37.23)						
Iglas (13)	...	Wheat,Bajra	...	TW(2.43)W(9.71)	0 .81	...	3.64	...	Nagla Jangli	32
इगलास		गेहूँ, बाजरा		GC(12.55)						
Iglas (14)	...	Wheat,Bajra	...	TW(57.06)W(6.88)	...	...	12 .14	...	Nagla Fakira	33
इगलास		गेहूँ, बाजरा		GC(68.80)						
Iglas (11)	EAG	Wheat,Bajra	..	TWE(327.81)TW(101.18)	...	...	20 .24	T(1)	Kemthal	34
इगलास		गेहूँ, बाजरा		GC(99.15)						
Iglas (10)	EAG	Wheat,Bajra	...	TWE(55.85)TW(179.69)	...	...	10 .12	T(2)	Nagla Jujhar	35

1	2	3	4	5	6	7	8	9	10	11
36	हसनगढ	65.56	720(121)	—(–5)	—(–5)	W,HP	—(–5)	—(–5)	—(–5)	KR
37	सढ़ा	97.94	335(55)	—(–5)	—(–5)	W,HP	—(–5)	—(–5)	—(–5)	KR
38	रफायतपुर	364.63	687(121)	—(–5)	—(5–10)	W,HP	—(–5)	—(–5)	—(–5)	KR
39	जगनेर	438.30	1,539(251)	—(–5)	—(–5)	W,HP,R	—(–5)	—(–5)	—(–5)	KR
40	नगला चन्दराम	456.90	1,443(244)	P(1)	—(5–10)	W,HP	—(–5)	—(–5)	—(–5)	KR
41	गहलऊ	861.61	2,664(427)	P(1)	—(5–10)	W,HP	PO	—(–5)	BS	KR
42	नगला कलुआ बेलौठ	600.18	2,705(426)	P(2),M(1)	—(5–10)	W,HP	—(–5)	—(–5)	—(–5)	KR
43	अर्तुरा	156.21	333(44)	—(–5)	—(5–10)	W,HP	—(–5)	—(–5)	—(–5)	KR
44	अहलाद	148.12	444(73)	—(–5)	—(5–10)	W,HP	—(–5)	गुरु THU शनि SAT	—(–5)	KR
45	नगला बलराम	322.55	1,548(246)	P(1)	—(5–10)	W,HP,R	—(–5)	—(–5)	—(–5)	KR
46	रामपुर	128.28	528(101)	—(–5)	—(–5)	W,HP	—(–5)	—(–5)	—(–5)	KR
47	भैया	598.14	2,798(518)	P(1),M(1)	FPC(1)	W,HP,R	PO	मंगल TUE	—(–5)	KR
48	लधौली	224.20	830(139)	—(–5)	—(–5)	W,HP	—(–5)	—(–5)	—(–5)	KR
49	कुआंगांव	142.45	454(81)	P(1)	—(–5)	W,HP	—(–5)	—(–5)	BS	PR
50	सलेमपुर	191.02	631(86)	—(–5)	—(–5)	W,HP	—(–5)	—(–5)	—(–5)	PR
51	कमालपुर मरौठा	97.13	330(69)	—(–5)	—(–5)	W,HP	—(–5)	—(–5)	—(–5)	PR
52	सेवनपुर	208.42	510(84)	—(–5)	—(–5)	W,HP	—(–5)	—(–5)	—(–5)	PR
53	जलालपुर डेटा	305.13	956(158)	P(1),M(1)	—(–5)	W,HP,R	PO	—(–5)	—(–5)	KR
54	बक्सा गिनौरा	301.50	1,441(237)	P(1)	—(–5)	W,HP	—(–5)	—(–5)	—(–5)	KR
55	खिरसौली	258.60	766(116)	—(–5)	—(10+)	W,HP	PO	—(–5)	—(–5)	KR

VILLAGE DIRECTORY

AMENITIES AND LAND USE — IGLAS TAHSIL—3

12	13	14	15	16	17	18	19	20	2	1
इगलास Iglas (12)	...	गेहूँ, बाजरा Wheat, Bajra	...	GC(8.09) TW(29.14)W(15 38)	4.86	0.40	7.69	...	Hasangarh	36
इगलास Iglas (6)	...	गेहूँ,बाजरा Wheat, Bajra	...	GC(26.31)TW(62.32)	3.64	2.43	3.24	...	Sadha	37
इगलास Iglas (13)	...	गेहूँ, बाजरा Wheat, Bajra	..	GC(109.67)TW(177.66) W(20.64)R(2.83)	19.83	10.12	23.88	...	Rafayatpur	38
इगलास Iglas (10)	...	गेहूँ,बाजरा Wheat, Bajra	...	GC(279.65) TW(101.98)W(20.24)	4.86	4.86	26.71	T(1)	Jagner	39
इगलास Iglas (10)	..	गेहूँ,बाजरा Wheat, Bajra	...	GC(347.23)	49.37	12.14	48.16	T(3),M(1)	Nagla Chandram	40
इगलास Iglas (7)	EAG	गेहूँ, जौ Wheat. Barley	..	GC(149.74)TWE(164.31) TW(161.68)W(30.76)	38.85	261.84	54.23	T(4)	Gahlau	41
इगलास Iglas (10)	..	गेहूँ, जौ Wheat, Barley	...	GC(94.70)TW(408.75) W(28.33)	17.40	11.74	39.26	T(2)	Nagla Kalua Beloth	42
इगलास Iglas (8)	...	गेहूँ,जौ Wheat, Barley	...	GC(21.04)TW(117.36) W(4.05)	2.83	3.65	7.28	T(1)	Aturra	43
इगलास Iglas (9)	...	गेहूँ, जौ WheatBarley	..	GC(14.97)TW(119.39)	4.45	2.83	6.48	T(1)	Ahlad	44
इगलास Iglas (8)	...	गेहूँ, जौ Wheat, Barley	...	GC(19.02)TW(241.20) W(6.07)	19.43	15.38	21.45	...	Nagla Balram	45
इगलास Iglas (7)	...	गेहूँ, बाजरा Wheat, Bajra	...	GC(39.26)TW(72.03)	3.64	2.02	11.33	...	Rampur	46
इगलास Iglas (7)	EAG	गेहूँ, जौ Wheat, Barley	..	GC(46.54)TWE(97.13) TW(373.13)W(18.21)	21.04	4.05	38.04	T(1),M(3)	Bhaya	47
इगलास Iglas (8)	...	गेहूँ, बाजरा Wheat, Bajra	...	TW(176.45)W(25.09)	8.09	2.83	11.74	T(1)	Ladholi	48
इगलास Iglas (5)	...	गेहूँ, बाजरा Wheat, Bajra	...	GC(32.78)TW(96.32)	2.42	8.50	2.43	T(2)	Kuagaon	49
इगलास Iglas (4)	...	गेहूँ, बाजरा Wheat, Bajra	...	GC(23.07)TW(118.17) W(19.02)	12.14	...	18.62	...	Salempur	50
इगलास Iglas (2)	...	गेहूँ, बाजरा Wheat, Bajra	..	TW(78.92)	10.12	...	8.09	...	Kamalpur Marbtha	51
इगलास Iglas (8)	...	गेहूँ, जौ Wheat, Barley	..	GC(14.97)TW(153.79)	21.04	...	18.62	T(1),M(1)	Sevanpur	52
बेसवा Beswan (10)	..	गेहूँ, बाजरा Wheat, Bajra		GC(119.79) TW(140.02)W(13.36)	8.09	2.02	21.85	...	Jalalpur Deta	53
इगलास Iglas (8)	EAG	गेहूँ, बाजरा Wheat, Bajra	...	GC(16.59)TWE(47.35) TW(109.67)W(66.38)	42.48	0.81	18.21	T(1)	Baksa Ginora	54
इगलास Iglas (10)	EAG	गेहूँ, बाजरा Wheat, Bajra	...	GC(2.83)TWE(12.14) TW(218.54)	12.14	...	12.95	...	Khirsoli	55

1	2	3	4	5	6	7	8	9	10	11
56	दांतऊ	177.26	672(117)	—(-5)	—(-5)	W,HP	—(-5)	—(-5)	—(-5)	KR
57	जटवार	367.07	1,123(240)	P(1)	—(-5)	W,HP	PO	—(-5)	—(-5)	KR
58	शाहपुर ठठोई	308.78	1,620(263)	P(2),M(1)	—(-5)	W,HP	—(-5)	—(-5)	—(-5)	KR
59	मौजीपुर	241.60	860(130)	—(-5)	—(-5)	W,HP	—(-5)	—(-5)	—(-5)	KR
60	नगला फतौला	103.20	500.(81)	—(-5)	—(-5)	W,HP	—(-5)	—(-5)	—(-5)	PR
61	लखतोई	174.42	634(101)	—(-5)	—(-5)	W,TW,C	—(-5)	—(-5)	—(10+)	KR
62	महदौरा	613,52	2.234(385)	P(1)	—(-5)	W,HP,C	—(-5)	—(-5).	—(-5)	KR
63	जमौ	288.54	1,150(195)	P(1)	—(-5)	W,HP,C	PO	—(-5)	—(-5)	KR
64	गोरई	1,051.01	4,969(793)	P(3),M(1),H(1)	D(1)	W,HP	PO	सोमMON शुक्रFRI	BS	PR
65	पचैहरा	444.36	1,678(314)	—(-5)	—(-5)	W,HP	—(-5)	—(-5)	—(-5)	KR
66	कूबरा	270.34	862(122)	P(1)	—(-5)	W,HP,C	PO	—(-5)	—(-5)	KR
67	श्यामगढ़ी	427.77	1,976(252)	P(2),M(1)	—(-5)	W,H,PC	—(-5)	सोम MON शुक्र FRI	—(-5)	PR
68	कारौली सूरजा	284.09	1,380(132)	P(1)	—(-5)	H,PC	—(-5)	—(-5)	—(-5)	KR
69	सुदामा	394.99	1,685(297)	P(1)	—(-5)	W,HP	PO	—(-5)	—(-5)	KR
70	बांसवली	122.63	749(135)	—(-5)	—(-5)	W,HP,C	—(-5)	—(-5)	—(-5)	KR
71	गढ़ी बूचा	56.66	331(64)	—(-5)	—(-5)	W,HP,C	—(-5)	—(-5)	—(-5)	KR
72	अमरपुर घाना	396.61	825(267)	—(-5)	—(-5)	W,HP,C	—(-5)	—(-5)	—(-5)	KR
73	छैछऊ	698.91	3,041(527)	P(1),M(1)	—(-5)	W,HP	—(-5)	—(-5)	—(-5)	KR
74	हरौथा	729.28	4,097(674)	P(2)	—(-5)	W,HP,C	PO	—(10+)	—(10+)	KR
75	मुमरैजा	205.18	625(103)	—(-5)	—(-5)	W,HB	—(-5)	—(5—10)	—(-5)	KR

12	13	14	15	16	17	18	19	20	2	1
इगलास Iglas(8)	EAG	गेहूँ, जौ Whaet,Barley	...	TWE(56.66)TW(105.22)	6.88	0.81	7.69	...	Dantau	56
इगलास Iglas(7)	...	गेहूँ, जौ Wheat,Barley	...	GC(157.43)TW(77.30)	114.53	...	17.81	T(2)	Jatwar	57
इगलास Iglas(4)	...	गेहूँ, बाजरा Wheat,Bajra	...	GC(83.77)TW(193.05) W(2.02)	8.09	1.21	20.64	...	Shahpur Thatoi	58
इगलास Iglas(4)	...	गेहूँ, बाजरा Wheat,Bajra	..	GC(28.33)TW(188.18) W(0.81)	6.48	1.21	16.59	...	Maujipur	59
इगलास Iglas(3)	...	गेहूँ,बाजरा Wheat,Bajra	..	TW(78.92)W(2.02)	10.12	...	12.14	...	Nagla Fatola	60
इगलास Iglas(11)	...	गेहूँ,बाजरा Wheat,Bajra	..	TW(96.72)W(52.61)	14.16	0.81	10.12	T(1)	Lakhtoi	61
इगलास Iglas(10)	...	गेहूँ, बाजरा Wheat, Bajra	..	GC(501.43)TW(35.61) W(2.02)	35.61	2.83	36.02	T(3)	Mahdora	62
बेसवा Beswan(11)	...	गेहूँ,बाजरा Wheat,Bajra	...	GC(178.47)W(4.86) TW(38.85)	9.71	0.40	56.25	T(1)	Jamaun	63
बेसवां Beswan(9)	..	गेहूँ, बाजरा Wheat,Bajra	...	GC(246.46)W(19.83) TW(553.64)	128.69	25.50	76.89	T(4)	Gorai	64
बेसवां Beswan(11)	...	गेहूँ, बाजरा Wheat,Bajra	...	GC(127.08)W(21.85) TW(245.65)	44.52	0.81	4.45	T(2)	Pachahara	65
बेसवां Beswan(11)	...	गेहूँ, बाजरा Wheat,Bajra	..	GC(143.26)W(6.07) TW(91.88)	...	0.40	28.73	T(2)	Kubra	66
बेसवां Beswan(9)	...	गेहूँ, बाजरा Wheat,Bajra	...	GC(232.70)TW(121.82) W(13.36)	8.09	9.31	42.49	TEM(1), T(3)	Shyamgarhi	67
बेसवा Beswan(10)	...	गेहूँ, बाजरा Wheat,Bajra	...	GC(224.20)TW(17.81) W(7.69)	7.28	4.45	22.66	...	Karuli Surja	68
बेसवां Beswan(9)	...	गेहूँ,बाजरा Wheat,Bajra	...	GC(214.49)TW(141.25)	9.71	4.45	25.09	T(1)	Sudama	69
बेसवा Beswan(11)	...	गेहूँ, बाजरा Wheat,Bajra	...	GC(38.85)TW(65.16)	11.74	5.26	1.62	...	Banswali	70
बेसवां Beswan(8)	..	गेहूँ, बाजरा Wheat,Bajra	...	GC(8.90)TW(37.24)	1.62	6.07	2.83	...	Garhi Bucha	71
बेसवा Beswan(10)	..	गेहूँ, बाजरा Wheat,Bajra	...	GC(199.11)W(1.62) TW(140.84)	21.04	21.45	12.55	T(4)	Amarpur Dhana	72
बेसवां Beswan(7)	...	गेहूँ, बाजरा Wheat,Bajra	...	GC(154.60)W(1.21) TW(321.33)	173.21	...	48.56	...	Chhechhau	73
इगलास Iglas(11)	..	गेहूँ, बाजरा Wheat,Bajra		TW(386.49)GC(263.06)	38.45	2.02	39.26	T(3)	Harotha	74
इगलास Iglas(6)		गेहूँ, बाजरा Wheat,Bajra		GC(68.80)TW(110.07)	11.74	1.62	12.95	...	Mumreja	75

1	2	3	4	5	6	7	8	9	10	11
76	टमोटिया	732.91	2,418(407)	P(2),M(1)	—(–5)	W,HP,C	PO	—(–5)	—(–5)	KR
77	भानऊ	179.28	528(88)	—(–5)	—(–5)	W,HP,C	—(–5)	—(–5)	—(–5)	KR
78	अलीपुरा	254.97	1,191(205)	P(1)	—(–5)	W,HP	—(–5)	—(–5)	—(–5)	KR
79	जहूरौली	227.04	708(133)	—(–5)	—(–5)	W,C,HP	—(–5)	—(–5)	—(–5)	KR
80	कलीनजरी	175.64	813(138)	—(–5)	—(–5)	W,HP,C	—(–5)	—(–5)	BS	PR
81	उसरपुर तारापुर	273.17	1,516(268)	—(5–10)	—(5–10)	W,HP	—(5–10)	—(5–10)	—(5–10)	KR
82	नगला कहआ	90.25	209(30)	—(–5)	—(–5)	W,HP,C	—(–5)	—(–5)	—(–5)	KR
83	बसवा देहात	118.17	513(76)	—(–5)	D(1)	W,HP	—(–5)	—(–5)	—(–5)	KR,PR
84	दोकोली	83.37	439(76)	—(–5)	—(5–10)	W,HP	—(–5)	—(5–10)	—(5–10)	KR
85	गदा खेड़ा	156.63	532(90)	P(1)	—(5–10)	W,HP,C	—(5–10)	—(5–10)	—(5–10)	KR
86	अरनिया ख्वाजा राजु	113.72	713(112)	P(1)	—(5–10)	W,HP,C	—(5–10)	—(5–10)	—(5–10)	KR
87	पिसावा	99.56	585(85)	—(–5)	—(5–10)	W,C,HP	—(5–10)	—(5–10)	—(5–10)	KR
88	जैथौली	422.11	1,118(181)	P(1)	—(5–10)	W,HP	—(–5)	—(5–10)	—(5–10)	KR
89	अलियासपुर भांवरा	186.98	569(95)	—(–5)	—(–5)	W,HP	—(–5)	—(–5)	BS	KR
90	भौरा गोरवा	763.67	2,305(348)	P(1),M(1)	—(5–10)	W,HP	—(–5)	—(5–10)	—(–5)	KR
91	गुरसैना	780.26	2,038(326)	—(–5)	—(5–10)	W,HP	PO	—(5–10)	—(5–10)	KR
92	कान चिरौली	250.92	560(105)	—(–5)	—(–5)	W,HP,C	—(–5)	—(–5)	—(–5)	KR
93	गिंदौली	89.44	316(57)	—(–5)	—(–5)	W,HP,C	PO	—(–5)	—(–5)	KR
94	नवानगर	160.67	399(57)	—(–5)	—(–5)	W,HP,C	—(–5)	—(–5)	—(–5)	KR
95	राम नगर	161.48	101(15)	—(–5)	—(10+)	W,HP	—(–5)	—(–5)	—(–5)	KR

12	13	14	15	16	17	18	19	20	2	1
बेसवां Beswan (5)	EAG	गेहूँ,बाजरा Wheat,Bajra ...		GC(329.83)TWE(212.06)	129.10	21.45	40.47	...	Tamotia	76
बेसवां Beswan (8)	...	गेहूँ,बाजरा Wheat,Bajra ...		GC(24.28)TW(125.46)	18.21	8.09	3.24	...	Bhanau	77
बेसवां Beswan (4)	...	गेहूँ,बाजरा Wheat,Bajra ...		TW(12.14)GC(100.37)	113.32	...	29.14	T(4)	Alipura	78
बेसवा Beswan (2)	EAG	गेहूँ,बाजरा Wheat,Bajra ...		GC(32.38)TWE(142.45) W(2.83)	38.45	10.52	3.24	...	Jahroli	79
बेसवां Beswan (3)	...	गेहूँ,जौ Wheat,Barley .		GC(78.51)TW(67.58)	9.71	14.57	2.44	T(2)	Kalinjari	80
बेसवां Beswan (6)	...	गेहूँ,बाजरा Wheat,Bajra ...		GC(166.33)W(2.83) TW(65.56)	11.33	20.24	6.88	T(3)	Usarpur-Tarapur	81
बेसवां Beswan (4)	...	गेहूँ,बाजरा Wheat,Bajra ...		GC(70.83)TW(8.09)	6.07	4.45	0.81	...	Nagla Karua	82
बेसवां Beswan (1)	...	गेहूँ,बाजरा Wheat,Bajra ...		GC(34.40)TW(80.94)	2.02	...	0.81	...	Beswan Rural	83
इगलास Iglas (8)	EAG	गेहूँ,बाजरा Wheat,Bajra ...		TWE(59.09)	17.40	3.24	3.64	...	Dokauli	84
इगलास Iglas (7)	EAG	गेहूँ,बाजरा Wheat,Bajra ...		TWE(138.41)	6.48	10.93	0.81	...	Gada Khera	85
इगलास Iglas (9)	EAG	गेहूँ,बाजरा Wheat,Bajra ...		TWE(103.20)	3.64	0.81	6.07	T(1)	Arnia Khwaja Raju	86
इगलास Iglas (7)	EAG	गेहूँ,बाजरा Wheat,Bajra ...		TWE(80.95)	5.26	6.07	7 28	...	Pisawa	87
इगलास Iglas (7)	EAG	गेहूँ,बाजरा Wheat,Bajra ...		TWE(336.31)	40.47	29.14	16.19	C(1), T(1)	Jaytholi	88
इगलास Iglas (11)	EAG	गेहूँ,बाजरा Wheat,Bajra ...		TWE(126.67)	17.81	22.26	20.24	...	Aliyaspur Bhanwara	89
इगलास Iglas (10)	EAG	गेहूँ,बाजरा Wheat,Bajra	0.81	TWE(596.53)	41.68	24.69	99.96	T(1),M(1)	Bhatra Gorwa	90
इगलास Iglas (6)	EAG	गेहूँ,बाजरा Wheat,Bajra ..		GC(70.82)TW(137.60) TWE(221.78)W(6.07)	27.11	186.16	130.72	...	Gursena	91
इगलास Iglas (5)	..	गेहूँ,बाजरा Wheat,Bajra ...		GC(138.81)TW(6.88)	4.05	24.69	76.49	...	Kaanchiroli	92
इगलास Iglas (2)	EAG	गेहूँ,बाजरा Wheat,Bajra ...		TWE(57.06)	1.62	20 24	10.52	T(1) M(1)	Gindoli	93
इगलास Iglas (3)	EAG	गेहूँ,बाजरा Wheat,Bajra ...		TWE(123.03)	17.81	10.52	9.31	T(1), M(1)	Nawanagar	94
अलीगढ़ Aligarh (12)	EAG	गेहूँ,बाजरा Wheat,Bajra ...		TWE(21.05)TW(39.66)	17.81	75.68	1.28	...	Ramnagar	95

3– इगलास तहसील

ग्राम निर्देशिका
जन सुविधायें एवं भूमि उपयोग

1	2	3	4	5	6	7	8	9	10	11
96	महुआ	450.84	1,585(256)	P(2),M(1)	—(–5)	W,HP	PO	—(–5)	—(–5)	KR
97	जारौठ	143.26	563(93)	P(1),M(1)	—(–5)	W,HP	—(–5)	—(–5)	BS	PR
98	उदयपुरा	103.20	397(79)	—(–5)	—(10+)	W,HP	—(–5)	—(–5)	—(–5)	KR
99	बरौठ	90.25	402(63)	—(–5)	—(10+)	W,HP	—(–5)	—(–5)	—(–5)	KR
100	बिचौला	242.43	831(133)	P(1)	—(10+)	W,HP	—(–5)	—(–5)	—(–5)	KR
101	हस्तपुर चन्दफरी	443.96	2,130(325)	P(1),M(1)	MCW(1)	H,P	PO	—(5–10)	BS	PR
102	नगला मिश्रिया	153.38	148(19)	—(–5)	—(–5)	HP,TW	—(–5)	—(5–10)	—(–5)	KR
103	नगला ब्याल	84.18	133(18)	—(–5)	—(–5)	W,HP	—(–5)	—(5–10)	—(–5)	KR
104	बोबला	65.56	259(34)	—(–5)	—(–5)	W,HP	—(–5)	—(5–10)	—(–5)	KR
105	मखदूमपुर	50.59	231(40)	P(1)	—(–5)	W,HP	—(–5)	—(5–10)	—(–5)	KR
106	रामपुर	124.25	587(105)	—(–5)	—(–5)	W,HP	—(–5)	—(5–10)	—(–5)	KR
107	विदिरिका	251.33	1,147(195)	P(1)	—(–5)	W,HP	PO	—(–5)	—(–5)	KR
108	हैबतपुर	188.19	873(139)	P(1)	—(–5)	W,HP	—(–5)	—(5–10)	—(–5)	KR
109	नगला चूरा	78.92	636(104)	—(–5)	—(–5)	W,HP	—(–5)	—(5–10)	—(–5)	KR
110	मौहरनी	64.35	887(100)	P(1)	—(–5)	W,HP	PO	—(5–10)	—(–5)	KR
111	ताहरपुर	164.72	975(153)	P(1)	—(5–10)	W,HP TW	—(–5)	—(5–10)	BS	PR
112	सहारा कलां	150.14	647(112)	—(5–10)	—(–5)	W,HP TW	—(–5)	—(–5)	—(–5)	PR
113	सहारा खुर्द	223.80	933(116)	P(1)	—(–5)	W,HP	PO	—(–5)	BS	PR
114	नवलपुर	158.64	519(80)	—(–5)	—(5–10)	W,HP	—(–5)	—(5–10)	—(–5)	KR
115	मनोहरपुर	151.76	614(98)	—(–5)	—(5–10)	W,HP	—(–5)	—(5–10)	—(–5)	KR

12	13	14	15	16	17	18	19	20	2	1
अलीगढ		गेहूँ, बाजरा		TWE(337.12)				T(2)		
Aligarh (12)	EAG	Wheat,Bajra	...	TW(12.14)	60.30	13.36	27.92	M(1)	Mahua	96
अलीगढ		गेहूँ, बाजरा		TW(33.99)						
Aligarh (12)	EAG	Wheat,Bajra	...	TWE(50.99)	17.40	24.69	16.19	...	Jaaroth	97
अलीगढ		गेहूँ, बाजरा		TWE(63.13)						
Aligarh (12)	EAG	Wheat,Bajra	...	TW(0.81)	19·43	8.50	11.33	...	Udaipura	98
अलीगढ		गेहूँ, बाजरा		TWE(18.21)						
Aligarh (12)	EAG	Wheat,Bajra	..	TW(53.83)	11.33	2.02	4.86	T(1)	Baroth	99
अलीगढ	EAG	गेहूँ, बाजरा		TWE(130.72)						
Aligarh (14)	EO	Wheat,Bajra	...	TW(9 .31)	58.28	17.81	26.31	...	Bichola	100
इगलास		गेहूँ, बाजरा								
Iglas (10)	EAG	Wheat,Bajra	...	TWE(331.45)	57.47	24.28	30.76	M(1)	HastpurChandfari	101
इगलास		गेहूँ, बाजरा		TWE(104 82)						
Iglas (8)	EAG	Wheat,Bajra	...	TW (6.07)	12.14	16.59	13.76	T(1)	Nagla Mishriya	102
इगलास		गेहूँ,बाजरा								
Iglas (10)	EAG	Wheat,Bajra	...	TWE(72.85)	7.69	1.21	2.43	...	Nagla Dayal	103
इगलास		गेहूँ, बाजरा								
Iglas (10)	EAG	Wheat,Bajra	...	TWE(52.61)	9.81	2.83	4.05	...	Bobla	104
इगलास		गेहूँ. बाजरा		TW(50.26)						
Iglas (9)	EO	Wheat, Bajra	...	TW(44.52)	1.62	2.43	2.02	...	Makhdoompur	105
इगलास	EAG	गेहूँ, बाजरा						T(3)		
Iglas (9)	ED	Wheat,Bajra	...	TWE(110.08)	6.07	3.24	4.86	M(3)	Rampur	106
अलीगढ		गेहूँ, बाजरा		TWE(59.49)						
Aligarh (15)	EAG	Wheat,Bajra	...	TW(134.77)	36.02	7.69	13.36	...	Bidarika	107
इगलास	EAG	गेहूँ, जौ								
Iglas (8)	ED	Wheat,Barley	..	TWE(153.38)	6.07	2.43	26.31	T(3),M(2)	Haibatpur	108
इगलास	EAG	गेहूँ, जौ								
Iglas (8)	ED	Wheat,Barley	..	TWE(59.90)	8.50	...	10.52	T(1)	Nagla Chura	109
इगलास	EAG	गेहूँ, जौ								
Iglas (8)	EO	Wheat,Barley	...	TWE(55.85)	3.24	1.62	3.64	M(1)	Mohreni	110
इगलास		गेहूँ, बाजरा								
Iglas (6)	EAG	Wheat,Bajra	...	TWE(115.34)	10.93	11.74	26.71	...	Taherpur	111
इगलास		गेहूँ, बाजरा								
Iglas (5)	EAG	Wheat,Bajra	..	TWE(125.86)	8.09	3.24	12.95	T(2)	Sahara Kalan	112
इगलास		गेहूँ, बाजरा								
Iglas (5)	EAG	Wheat,Bajra	...	TWE (164.71)	21.45	17.81	19.83	...	Sahara Khurd	113
इगलास		गेहूँ, बाजरा								
Iglas (6)	EAG	Wheat,Bajra	..	TWE (134.36)	4.05	1.21	19.02	...	Nawalpur	114
इगलास		गेहूँ, बाजरा								
Iglas (6)	EAG	Wheat,Bajra	..	TWE (116.14)	20.24	2.02	13.36	T(1)	Manoharpur	115

3– इगलास तहसील

1	2	3	4	5	6	7	8	9	10	11
116	बिजहरा	143.26	457(79)	–(–5)	—(5–10)	W,HP,TW	—(–5)	—(5–10)	—(–5)	KR
117	कुआ खेड़ा	57.87	226(42)	—(–5)	—(5–10)	W,HP	—(–5)	—(5–10)	—(–5)	KR
118	रुस्तमपुर खोजन	110.08	332(49)	P(1)	—(–5)	W,HP,TW	—(–5)	—(5–10)	—(–5)	KR
119	रुस्तमपुर गौतना	79.73	569(82)	P(1)	—(–5)	W,HP,TW	—(–5)	—(5–10)	—(–5)	KR
120	पढील	216.52	1,358(215)	P(1),M(1)	—(–5)	W,HP,TW	PO	—(5–10)	—(–5)	KR
121	अगेरना	191.82	991(165)	—(–5)	—(5–10)	HP	—(–5)	—(5–10)	—(–5)	KR
122	सिकन्दरपुर	170.79	889(142)	—(–5)	—(5–10)	W,HP	—(–5)	—(5–10)	—(5–10)	KR
123	भटोई	159.45	796(115)	P(1)	—(5–10)	W,HP	—(–5)	—(5–10)	—(–5)	KR
124	खेड़िया पाताल	101.17	518(78)	—(–5)	—(5–10)	W,HP	—(–5)	—(5–10)	—(–5)	KR
125	किशनपुर	91.05	377(68)	—(–5)	—(–5)	W,HP	—(–5)	—(–5)	—(–5)	KR
126	तेहरा	259.42	1,152(211)	P(1)	—(–5)	W,HP,C	—(–5)	—(–5)	BS	PR
127	ब्योही	246.87	918(169)	—(–5)	—(–5)	W,HP	—(–5)	—(–5)	—(–5)	PR
128	नगला मोहन	131.52	342(51)	—(–5)	—(–5)	W,HP	—(–5)	—(–5)	—(–5)	KR
129	नगला जार	132.74	530(86)	—(–5)	—(–5)	HP	—(–5)	—(5–10)	—(5–10)	KR
130	बाजगढ़ी	84.58	431(67)	P(1)	—(5–10)	W,HP	—(–5)	—5(–10)	—(–5)	KR
131	नगला ग्रहवासी	131.93	931(162)	P(1)	—(5–10)	W,HP	—(–5)	—(5–10)	(5–10)	PR
132	नगला नहाचला	104.01	893(134)	—(–5)	—(–5)	W,HP	—(–5)	—(–5)	—(–5)	PR
133	विशनपुर	225.82	608(107)	P(1)	—(–5)	W,HP	—(–5)	—(–5)	—(–5)	PR
134	करथला	186.57	1,067(202)	—(–5)	—(–5)	W,HP,C	—(–5)	—(–5)	—(–5)	KR
135	बादामपुर	64.35	188(32)	—(–5)	—(–5)	W,HP,C	—(–5)	—(–5)	—(–5)	KR

12	13	14	15	16	17	18	19	20	2	1
इगलास	EAG	गेहूँ,जौ								
Iglas (7)	ED	Wheat,Barley	...	TWE(114.52)	6.07	2.43	20.24	...	Bijhara	116
इगलास	EAG	गेहूँ,जौ								
Iglas (9)	ED	Wheat,Barley	...	TWE(48 16)	2.83	...	6.88	T(3),M(2)	Kua Khera	117
इगलास	EAG	गेहूँ,बाजरा								
Iglas(8)	ED	Wheat,Bajra	...	TWE(98.35)	4.45	...	7.28	T(3),M(1)	Rustampur Khojan	118
इगलास	EAG	गेहूँ,जौ								
Iglas (8)	ED	Wheat,Barley	...	TWE(65.16)	4.05	3.64	6.88	T(2),M(1)	Rustampur Gotana	119
इगलास	EAG	गेहूँ, जौ								
Iglas (8)	ED	Wheat,Barley	...	TWE(191.02)	3.24	4.45	17.81	T(1)	Parhil	120
इगलास		गेहूँ,बाजरा								
Iglas (6)	EAG	Wheat,Bajra	...	TWE(172.40)	2.02	8.09	9.31	...	Agerna	121
इगलास		गेहूँ,बाजरा								
Iglas (7)	EAG	Wheat,Bajra	...	TWE(154.60)	2.43	4.45	9.31	...	Sikanderpur	122
इगलास		गेहूँ,बाजरा								
Iglas (6)	EAG	Wheat,Bajra	...	TWE(135.57)	12.14	0.81	10.93	T(1)	Bhatoi	123
इगलास		गेहूँ,बाजरा								
Iglas (6)	EAG	Wheat,Bajra	...	TWE(77.70)	8.90	2.02	12.55	...	Khediya Patal	124
इगलास		गेहूँ,बाजरा								
Iglas (5)	EAG	Wheat,Bajra	...	TWE(74.06)	9.71	...	7.28	...	Kishanpur	125
इगलास		गेहूँ,बाजरा								
Iglas (2)	EAG	Wheat,Bajra	...	GC(4.86)TWE(197.90)	10.52	17.81	28.33	T(2)	Tehra	126
इगलास		गेहूँ,बाजरा								
Iglas (6)	EAG	Wheat,Bajra	...	TWE(191.03)	7.28	...	48.56	T(2),M(2)	Beyohi	127
इगलास		गेहूँ,बाजरा								
Iglas (5)	EAG	Wheat,Bajra	...	TWE(111.29)	8.09	0.81	11.33	...	Nagla Mohan	128
इगलास		गेहूँ,बाजरा								
Iglas (6)	EAG	Wheat,Bajra	...	TWE(121.01)	0.40	4.05	7.28	...	Nagla Jar	129
इगलास		गेहूँ,बाजरा								
Iglas (7)	EAG	Wheat,Bajra	...	TWE(76.49)	0.81	2.83	4.45	...	Baazgarhi	130
इगलास		गेहूँ, जौ								
Iglas (6)	EAG	Wheat,Barley	...	TWE(108.86)	2.02	8.50	12.55	...	Nagla Ahiwasi	131
इगलास		गेहूँ,बाजरा								
Iglas (5)	EAG	Wheat,Bajra	...	TWE(89 .85) W(6.07)	2.02	...	12.14	T(1)	Nagla Nahachala	132
इगलास		गेहूँ, बाजरा								
Iglas (5)	...	Wheat,Bajra	...	GC(55.44)TW(108.05)	10.53	14.16	31.57	M(1)	Bisanpur	133
इगलास		गेहूँ, बाजरा		GC(56.66)TW(100.37)						
Iglas (3)	...	Wheat,Bajra	...	W(3.24)	6.88	15.38	4.04	M(1)	Karthala	134
इगलास		गेहूँ, बाजरा								
Iglas (2)	...	Wheat,Bajra	...	GC(42.09) TWE(3.24)	0.81	7.69	10.52	...	Badampur	135

3—इगलास तहसील

ग्राम निर्देशिका
जन सुविधायें एवं भूमि उपयोग

1	2	3	4	5	6	7	8	9	10	11
136	टीकापुर	64.35	325((57)	—(-5)	—(-5)	W,HP.C	—(-5)	—(-5)	—(-5)	KR
137	बलरामपुर	116.55	356(63)	—(-5)	—(-5)	W,HP,C	—(-5)	—(-5)	—(-5)	KR
138	भीलपुर	184.54	619(95)	—(-5)	—(-5)	W.HP,C	—(-5)	—(-5)	—(-5)	KR
139	बलीपुर	174.43	475(70)	P(1)	—(-5)	W,HP	—(-5)	—(-5)	—(-5)	KR
140	कैमावली	219.35	1,092(187)	P(1)	—(-5)	W,HP	—(-5)	—(-5)	—(-5)	KR
141	मतरोई	243.63	905(156)	P(1)	—(-5)	W,HP	PO	—(-5)	—(-5)	KR
142	बिसावली	654.00	2,460(376)	P(1)	—(-5)	W,HP	PTO	—(-5)	—(-5)	KR
143	लालपुर	107.25	586(107)	—(-5)	—(-5)	W,HP	—(-5)	—(-5)	—(-5)	PR
144	भरतपुर	364.63	1,151(168)	P(1)	—(-5)	W,HP	—(-5)	—(-5)	—(-5)	KR
145	उडम्बरा	137.60	354(42)	—(-5)	—(-5)	W,HP	—(5-10)	—(5-10)	—(-5)	KR
146	सिमाधरी	215.30	1,083(175)	P(1),M(1)	—(-5)	W,HP	—(-5)	—(-5)	—(-5)	KR
147	कजरौठ	573.86	2,410(217)	P(2)	—(-5)	W,HP	PO	—(-5)	BS	PR
148	मड़ौरा	142.86	416(74)	—(-5)	—(-5)	W,HP	—(-5)	—(-5)	—(-5)	PR
149	सीतापुर	188.95	550(180)	H(1)	—(-5)	W,HP	—(-5)	—(-5)	BS	PR
150	ब्योहरा	95.91	665(118)	—(-5)	—(-5)	W,HP	—(-5)	—(-5)	—(-5)	PR
151	नगला फुलाहार	131.13	412(74)	—(-5)	—(-5)	W,HP	—(-5)	—(-5)	—(-5)	PR
152	खेड़िया गुरूदेव	256.58	1,276(208)	P(1)	—(-5)	W,HP	—(-5)	—(-5)	—(-5)	KR
153	बसई	139.62	637(96)	—(-5)	—(5-10)	W,HP	—(-5)	—(5-10)	—(5-10)	PR
154	सिकुर्रा	149.74	759(127)	P(1)	—(-5)	W,HP	—(-5)	—(-5)	—(-5)	KR
155	राहतपुर इमलिया	300.29	957(176)	P(1)	—(5-10)	W,HP	—(-5)	—(5-10)	—(5-10)	KR

12	13	14	15	16	17	18	19	20	2	1
इगलास Iglas (2)	...	गेहूँ, बाजरा Wheat,Bajra	...	GC(42.09)TW(3.24)	0.81	7.69	10.52	...	Tikapur	136
इगलास Iglas (2)	EAG	गेहूँ, बाजरा Wheat,Bajra	...	GC(7.69)TWE(88.63)	12.14	6.88	1.21	...	Balrampur	137
इगलास Iglas (2)	EAG	गेहूँ, बाजरा Wheat,Bajra	...	TWE(48.56)TW(120.60)	6.48	..	8.90	T(1), M(1)	Bheelpur	138
इगलास Iglas(3)	...	गेहूँ, बाजरा Wheat,Bajra	...	TW(157.83)	6.07	...	10.53	T(1)	Balipur	139
इगलास Iglas (4)	EAG	गेहूँ, बाजरा Wheat,Bajra	...	TWE(60.71)GC(14.16) TW(121.41)	4.86	...	18.21	...	Kemawali	140
इगलास Iglas (4)	EAG	गेहूँ, बाजरा Wheat,Bajra	...	TWE(115.74)	6.48	...	121.41	T(1)	Matroi	141
इगलास Iglas (3)	EAG	गेहूँ, बाजरा Wheat,Bajra	...	TWE(211.66)TW(364.23)	24.28	...	53.83	T(4)	Bisawali	142
इगलास Iglas (1)	EAG	गेहूँ, बाजरा Wheat,Bajra	...	TWE(95.10)	1.62	5.67	4.86	T(3)	Lalpur	143
इगलास Iglas (3)	..	गेहूँ, बाजरा Wheat,Bajra	...	TW(294.22)	33.59	7.28	29.54	...	Bharatpur	144
इगलास Iglas (3)	...	गेहूँ, बाजरा Wheat,Bajra	...	TW(117.37)	9.71	2.02	8.50	M(1)	Udambara	145
इगलास Iglas (5)	...	गेहूँ,बाजरा Wheat,Bajra	...	TW(185.75)	13.36	11.74	4.45	T(1)	Simadhari	146
इगलास Iglas (3)	EAG	गेहूँ, बाजरा Wheat,Bajra	...	GC(85.39)TWE(125.32)	143.67	43.33	50.18	O(1),T(1)	Kajrauth	147
इगलास Iglas (2)	EAG	गेहूँ, बाजरा Wheat,Bajra	...	TWE(109.28)GC(3.64)	13.76	7.28	8.90	...	Madaura	148
इगलास Iglas (2)	EAG	गेहूँ, बाजरा Wheat,Bajra	...	GC(40.47)TWE(80.54)	19.02	27.11	21.45	...	Sitapur	149
इगलास Iglas (2)	EAG	गेहूँ, बाजरा Wheat,Bajra	...	GC(21.04)TWE(59.09)	1.21	4.05	10.52	T(1)	Byonhara	150
इगलास Iglas (2)	EAG	गेहूँ, जौ Wheat,Barley	...	TWE(111.70)	3.64	10.93	4.86	...	Nagla Fulahar	151
इगलास Iglas (4)	EAG	गेहूँ, बाजरा Wheat,Bajra	...	GC(59.49)TWE(161.08) W(0.40)	5.26	9.31	21.04	T(3)	Khediya Gurdeo	152
इगलास Iglas (7)	EAG	गेहूँ,जौ Wheat,Barley	...	TWE(124.24)	2.83	6.88	5.67	T(1),M(1)	Basai	153
इगलास Iglas (5)	EAG	गेहूँ, बाजरा Wheat,Bajra	...	TWE(114.13)TW(1.21)	3.64	17.00	13.76	...	Sikurra	154
इगलास Iglas (9)	...	गेहूँ, बाजरा Wheat,Bajra	...	GC(193.04)R(.18) TW(38.45)W(2.83)	36.02	13.36	15.78	T(1)	Rahatpur Imliya	155

1	2	3	4	5	6	7	8	9	10	11
156	कारस	1,004.47	4,048(696)	P(3)	D(1)	W,HP	PO	—(5—10)	—(-5)	PR
157	बेलौठ	250.50	885(142)	P(1)	—(-5)	W,HP	PO	—(-5)	BS	PR
158	पहाड़ीपुर	80.54	366(69)	P(1)	—(-5)	HP,W,C	—(-5)	—(-5)	BS	PR
159	नौगवाँ	188.59	1,040(165)	P(1)	—(-5)	W,C,HP	—(-5)	—(-5)	—(-5)	KR
160	तोछीगढ़	1,151.37	5,675(967)	P(3),H(1), PUC(1)	H(1)	W,C,H, P,TW	PTO	—(5-10)	BS	PR
161	बैरमगढ़ी	115.75	405(62)	—(-5)	—(-5)	W,HP	—(-5)	—(-5)	—(-5)	KR
162	कनौरा	139.21	566(108)	—(-5)	—(-5)	W,HP,TW	—(-5)	—(5-10)	—(-5)	KR
163	हरीरामपुर	204.78	736(128)	P(1),M(1)	—(-5)	W,HP,TW	—(-5)	—(5-10)	BS	PR
164	सतलौनी कलां	212.06	713(121)	P(1)	—(-5)	W,HP	—(-5)	—(-5)	—(-5)	KR
165	सतलौनी खुर्द	218.14	898(153)	—(-5)	—(-5)	W,HP	—(-5)	—(5—10)	—(-5)	KR
166	कांन्डली	204.37	1,210(183)	—(-5)	—(-5)	W,HP, C,TW	—(-5)	—(-5)	BS	PR
167	तरसारा	143.26	611(118)	P(1)	—(-5)	W,HP, C,TW	—(-5)	—(-5)	—(-5)	KR
168	मौहकमपुर	190.21	1,080(206)	P(1)	—(-5)	W,HP	PO	—(-5)	BS	PR
169	सुभाषग्राम	546.35	3,209(567)	P(2)	—(5-10)	W,HP,C	PO	—(5-10)	—(-5)	KR
170	गढ़ी धनू	227.04	228(40)	P(1)	—(-5)	W,HP	—(-5)	—(5-)	—(-5)	KR
171	गाँधी ग्राम	886.70	3,531(605)	P(2),M(1)	—(-5)	W,HP C,TW	PO	—(-5)	—(-5)	KR
172	नयाबांस	538.65	1,974(365)	—(-5)	—(-5)	W,HP,C	—(-5)	—(-5)	BS	PR
173	साथनी	1,717.96	8,207(1,368)	P(2),M(1)	—(-5)	W,HP,C	PTO	—(-5)	BS	PR
174	मांकरौल	310.00	1,024(162)	P(1)	—(-5)	W,HP	—(-5)	—(-5)	—(-5)	KR
175	लालगढ़ी	35.61	225(46)	—(-5)	—(-5)	W,HP	—(-5)	—(-5)	—(-5)	KR

12	13	14	15	16	17	18	19	20	2	1
इगलास Iglas(8)	EAG,ED	गेहूँ,बाजरा Wheat,Bajra	...	TWE(654.80)W(18.21) R(109,68)	85.80	63.94	72.04	T(10);T(5)	Karas	156
हाथरस Hathras(9)	EAG	गेहूँ,बाजरा Wheat,Bajra	...	TWE(196.68)	6.07	17.40	30.35	...	Beloth	157
इगलास Iglas(2)	EAG	गेहूँ,जौ Wheat,Barley	..	GC(10.93)W(5.67) TWE(54.23)	0.81	1.62	7.28	T(1)	Paharipur	158
हाथरस Hathras(5)	EAG	गेहूँ,जौ Wheat,Barley	...	GC(124.65)TWE(20.64)	8.50	14.97	19.83	T(1)	Naugawan	159
हाथरस Hathras(9)	EAG,ED	गेहूँ,बाजरा Wheat,Bajra	...	GC(658 .04)W(61.51) TWE(183.33)	8.50	41.28	198.71	N(1),T(5)	Tochhigarh	160
हाथरस Hathras(11)	..	गेहूँ,बाजरा Wheat,Bajra	...	GC(72.04)TW(25.50)	7.69	0.81	9.71	...	Baramgarhi	161
हाथरस Hathras(9)	EAG	गेहूँ,बाजरा Wheat,Bajra	...	GC(47.75)TW(25.09) TWE(38.85)	11.33	6.07	10.12	...	Kanaura	162
हाथरस Hathras(8)	EAG	गेहूँ,बाजरा Wheat,Bajra	...	GC(42.09)W(21.04) TWE(106.84)	5.67	10.52	18.62	...	Harirampur	163
बेसवां Beswan(5)	...	गेहूँ,बाजरा Wheat,Bajra	...	TW(61.51)	55.85	...	94.70	T(1)	Satloni Kalan	164
इगलास Iglas(6)	...	गेहूँ,बाजरा Wheat,Bajra	...	GC(38.85)TW(146.10)	10.12	6.88	16.19	...	Satloni Khurd	165
इगलास Iglas(5)	EAG	गेहूँ,बाजरा Wheat,Bajra	...	GC(8.90)TWE(167.95)	6.48	1.21	19.83	...	Kandli	166
इगलास Iglas(5)	EAG	गेहूँ,बाजरा Wheat,Bajra	...	GC(22.26)TWE(97.53)	7.28	2.43	13.76	...	Tarsara	167
बेसवां Beswan(2)	EAG	गेहूँ,बाजरा Wheat,Bajra	...	TWE(61.51)	43.71	...	84.99	...	Mohkampur	168
बेसवां Beswan(6)	...	गेहूँ,बाजरा Wheat,Bajra	...	TW(297.45)GC(210.45)	14.57	...	23.88	T(6)	Subhashgram	169
बेसवां Beswan(2)	...	गेहूँ,बाजरा Wheat,Bajra	...	TW(35.21)	58.68	...	133.15	...	Garhi Dhanu	170
बेसवां Beswan(3)	EAG,ED	गेहूँ,बाजरा Wheat,Bajra	...	GC(226.64)TWE(485.64)	162.28	...	12.14	T(3)	Gandhi Gram	171
बेसवां Beswan(1)	EAG	गेहूँ,बाजरा Wheat,Bajra	...	TW(84.58)GC(187.38) TWE(102.79)	151.76	2.02	10.12	...	Nayabans	172
बेसवां Beswan(4)	EAG,ED	गेहूँ,बाजरा Wheat,Bajra	...	TWE(153.79)TW(85.837) GC(505.88)	62.73	...	137.19	T(10),M(8)	Sathni	173
बेसवां Beswan(4)	...	गेहूँ,बाजरा Wheat,Bajra	...	GC(20.24)TW(63.93)	78.92	...	146.91	T(1)	Mankrol	174
बेसवां Beswan(5)	...	गेहूँ,बाजरा Wheat,Bajra	...	TW(21.85)	1.21	1.62	10.93	...	Lalgarhi	175

1	2	3	4	5	6	7	8	9	10	11
176	जावर	663.30	3,723(613)	P(2),M(1)	—(–5)	W,HP,TW,C	PO	—(–5)	—(–5)	KR
177	नाया	454.48	1,699(265)	P(3)	—(5–10)	W,HP,TW	—(–5)	—(–5)	—(–5)	KR
178	बहादुरपुर	188.99	833(123)	P(1)	—(–5)	W,HP	—(–5)	—(10+)	—(5–10)	KR
179	बढ़ा खुर्द	163.09	490(84)	P(1)	—(–5)	W,HP	—(–5)	—(5–10)	—(5-10)	KR
180	सूरजा	197.50	511(114)	—(–5)	—(5–10)	W,HP	—(–5)	—(–5)	—(10+)	KR
181	बढ़ा कला	144.88	663(102)	—(–5)	—(5–10)	W,HP	—(–5)	—(5–10)	—(5–10)	KR
182	तूरी	224.62	586(102)	—(–5)	—(–5)	W,HP	—(–5)	—(–5)	—5–(10)	KR,PR
183	दौलताबाद	50.99	479(79)	—(–5)	—(5–10)	W,HP	—(5–10)	—(–5)	—(–5)	KR
184	पिलखुनिया	104.42	548(99)	P(1)	—(5–10)	W,HP,C	—(5–10)	—(5–10)	—(–5)	KR
185	मनीपुर	220.16	540 .(84)	P(1)	—(5–10)	W,HP,C	—(–5)	—(5–10)	—(–5)	KR
186	असरोई	363.02	1,820(293)	P(1)	RP(1)	W,HP,C	PO	—(5–10)	—(–5)	KR

VILLAGE DIRECTORY

AMENITIES AND LAND USE — IGLAS TAHSIL—3

12	13	14	15	16	17	18	19	20	2	1
हाथरस Hathras (14)	EAG	गेहूँ, बाजरा Wheat,Bajra	...	GC(82.15)TW(390.94)	91.87	38.04	60.30	TEM(1)	Jawar	176
हाथरस Hathras (18)	...	गेहूँ, बाजरा Wheat,Bajra	...	GC(80.94)TW(252.94)	79.32	6.07	35.21	...	Naya	177
इगलास Iglas (12)	EAG	गेहूँ,बाजरा Wheat,Bajra	...	TWE(133.15)	34.80	12.14	8.90	T(5)	Bahadurpur	178
इगलास Iglas (12)	EAG	गेहूँ, बाजरा Wheat,Bajra	...	TWE(106.43)	36.83	8.50	11.33	T(1)	Badha Khurd	179
हाथरस Hathras (11)	...	गेहूँ,बाजरा Wheat,Bajra	...	GC(48.16)TW(123.84)	10.12	5.67	9.71	...	Surja	180
हाथरस Hathras (10)	...	गेहूँ,बाजरा Wheat,Bajra	...	TW(122.22)	11.74	3.64	7.28	T(3),M(1)	Badha Kalan	181
हाथरस Hathras (4)	...	गेहूँ, बाजरा Wheat,Bajra	...	TW(185.76)	19.43	4.05	15.38	T(3)	Toori	182
हाथरस Hathras (10)	...	गेहूँ, जौ Wheat,Barley	...	TW(44.92)	2.43	0 40	3.24	T(1)	Doltabad	183
इगलास Iglas(10)	...	गेहूँ, जौ Wheat,Barley	...	TW(89.44)	8.50	1.62	4.86	T(2),M(3)	PilKhuniya	184
हाथरस Hathras (7)	...	गेहूँ,बाजरा Wheat,Bajra	...	TW(161.08)GC(43.71)	2.02	3.64	9.71	M(1)	Manipur	185
मुरसान Mursan (7)	...	गेहूँ,बाजरा Wheat,Bajra	...	GC(113.72)TW(212.47)	10.52	4.86	21.45	M(2)	Asroi	186

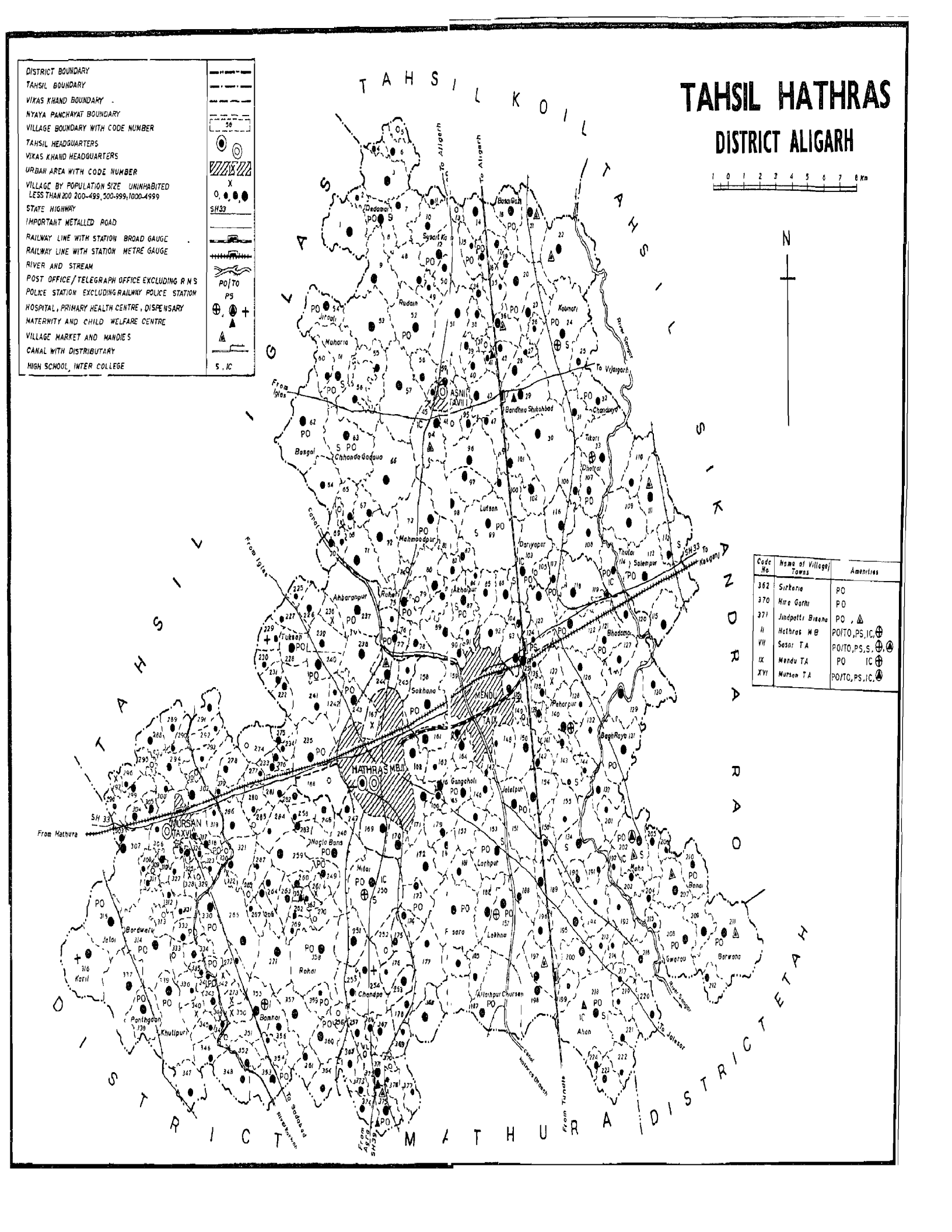
TAHSIL HATHRAS
DISTRICT ALIGARH
DISTRICT MATHURA
TAHSIL KOIL
TAHSIL SIKANDRA RAO
TAHSIL GLASS
DISTRICT ETAH
DISTRICT ALIGARH
1 0 1 2 3 4 5 6 7 8 Km
N
DISTRICT BOUNDARY
TAHSIL BOUNDARY
VIKAS KHAND BOUNDARY
NYAYA PANCHAYAT BOUNDARY
VILLAGE BOUNDARY WITH CODE NUMBER
TAHSIL HEADQUARTERS
VIKAS KHAND HEADQUARTERS
URBAN AREA WITH CODE NUMBER
VILLAGE BY POPULATION SIZE UNINHABITED LESS THAN 200 200-499, 500-999, 1000-4999
STATE HIGHWAY
IMPORTANT METALLED ROAD
RAILWAY LINE WITH STATION BROAD GAUGE
RAILWAY LINE WITH STATION METRE GAUGE
RIVER AND STREAM
POST OFFICE / TELEGRAPH OFFICE EXCLUDING R M S
POLICE STATION EXCLUDING RAILWAY POLICE STATION
HOSPITAL, PRIMARY HEALTH CENTRE, DISPENSARY
MATERNITY AND CHILD WELFARE CENTRE
VILLAGE MARKET AND MANDIES
CANAL WITH DISTRIBUTARY
HIGH SCHOOL, INTER COLLEGE
Code No. | Name of Village/ Towns | Amenities
362 | Sirkaria | PO
370 | Hira Garhi | PO
371 | Jindpatti Bisena | PO
II | Hathras M B | PO/TO, PS, IC
VII | Sasni T A | PO/TO, PS, S
IX | Mendu T A | PO IC
XVI | Mursan T A | PO/TO, PS, IC
To Aligarh
To Aligarh
From Iglas
To Vijaigarh
From Iglas
To Kasganj
From Mathura
To Sadabad
From Agra
From Tundla
To Jalesar
Canal
River Sengar
River Karwan
Bajaj Gadh
Sasni
Kounari
Bandhna Shikohbad
Chandaya
Tikari
Dhatkai
Lutsan
Mahmoodpur
Dariyapur
Thatai
Salempur
Bhadana
Ahbaranpur
Akhalpur
Tukson
Sakhana
Mendu Tal
Pahorpur
Bagh Raya
Gangeholi
Jalalpur
Hathras M B
Mursan T A
Nagla Bans
Mitai
Lorhpur
Fsora
Lakhna
Chenapa
Allahpur Chursen
Ahan
Maha
Bonai
Barwana
Gwarau
Bordwari
Jatoi
Karil
Rohai
Panthgaon
Khulipur
Bamnai

4–हाथरस तहसील

4–HATHRAS TAHSIL

ग्रामों की वर्णानुक्रम सूची

हाथरस तहसील

क्रम सं०	ग्राम का नाम	लोकेशन कोड नं०	क्रम सं०	ग्राम का नाम	लोकेशन कोड नं०	क्रम सं०	ग्राम का नाम	लोकेशन कोड नं०
1	2	3	1	2	3	1	2	3
1.	अखईपुर	87	36.	केवलगढ़ी	366	71.	गढ़ी सिंधा	144
2.	अजीतपुर	92	37.	केशोंपुर	209	72.	गदाई	354
3.	अनीगढ़ी	257	38.	केसरगढ़ी	319	73.	गम्भीर पट्टी बिसाना	375
4.	अनुरूद्धपुर	147	39.	कैमर	179	74.	गढ़ारऊ	208
5.	अमरपुर	323	40.	कोका	186	75.	गाखगढ़ी	284
6.	अमरपुर घना	89	41.	कोटा	259	76.	गाखगढ़ी	65
7.	अमोखरी	106	42.	कोरना चमरूआ	271	77.	गिजरौली	169
8.	अर्जुनपुर	360	43.	कौमरी	24	78.	गुवराई	337
9.	अराजी सियामल	342	44.	कंचन	303	79.	गुमानपुर	282
10.	अराजी शिर केहरीसिंह	320	45.	खजूरिया	352	80.	गोरिया	343
11.	अलीपुर ताल्लुका दरियापुर	85	46.	खरगू	310	81.	गोपालपुर	277
12.	अलीपुर ताल्लुका मुहरिया	60	47.	खरवा	200	82.	गोपालपुर	340
13.	अल्हैपुर चरसैन	187	48.	खानपुर	84	83.	गोपालपुर भूतपुरा	40
14.	असरोई	98	49.	खिटौली कटैलिया	22	84.	गोलानगर	361
15.	अहबरनपुर	237	50.	खुटीपुरा	339	85.	गोहाना	36
16	अहरई	334	51.	खेड़ा चतुर्भुज	155	86.	गंगचौली	145
17.	उतरा	23	52.	खेड़ा परसौली	253	87.	गंगोली	189
18.	उदयभान भकरोई	307	53.	खेड़ा फिरोजपुर	37	88.	चन्दगढ़ी	177
19.	उसवा	30	54.	खेड़िया	102	89.	चन्दपा	254
20.	ऐहन	218	55.	खेरिया आसा	372	90.	चन्दैया	32
21.	आँधुआ	90	56.	खेरिया डेहर	377	91.	चमरपट्टी	326
22.	ककोड़ी	185	57.	खोकिया	317	92.	चमरपुर नगला करूवा	329
23.	ककरावली	279	58.	खोड़ारती	133	93.	चाचपुर भटेला	357
24.	कछपुरा	374	59.	खोड़ा हजारी नगरिया नन्दराम	168	94.	चितावर	251
25.	कटैलिया	174	60.	खौखा	83	95.	चिन्तापुर	245
26.	कथरिया	278	61.	गढ़ी कछवाय	369	96.	चिन्तापुर बदन	194
27.	कपूरा	246	62.	गढ़ी खुरती	199	97.	चौकरा	312
28.	करील	316	63.	गढ़ी गिरधरा	163	98.	छत्तरपुर	127
29.	कलवारी	170	64.	गढ़ी जैनी	166	99.	छोंक	111
30.	किन्दौली	78	65.	गढ़ी तमना	244	100.	छोटुआ	296
31.	कुमरई	181	66.	गढी दूदाधारी	212	101.	छोंड़ा गहरूआ	63
32.	कुरार	149	67.	गढ़ी धारू	204	102.	जगीपुर	80
33.	कुरावली	348	68.	गढ़ी नन्दराम	70	103.	जटोई	315
34.	कुँवरपुर नगला बांस	248	69.	गढ़ी परती	175	104.	जफराबाद	188
35.	केलोरा	122	70.	गढ़ी बलमा	214	105.	जरैया गढ़ा खेड़ा	58

ग्रामों की वर्णानुक्रम सूची

हाथरस तहसील

क्रम सं०	ग्राम का नाम	लोकेशन कोड नं०	क्रम सं०	ग्राम का नाम	लोकेशन कोड नं०	क्रम सं०	ग्राम का नाम	लोकेशन कोड नं०
1	2	3	1	2	3	1	2	3
106.	जलालपुर	151	141.	दर्शना	280	176.	नगला नन्दराम	274
107.	जलालपुर सामनी	28	142.	दर्शना	313	177.	नगला नन्दू	233
108.	जसराना	9	143.	दादनपुर	161	178.	नगला पदू	263
109.	जहाँगीरपुर	120	144.	दिनावली	55	179.	नगला प्रताप	242
110.	जाँनवासी	27	145.	देदामई	8	180.	नगला फतेला	34
111.	जिन्दपट्टी बिसाना	371	146.	देवीनगर	124	181.	नगला बंका	331
112.	जिरौली	54	147.	दौलताबाद	322	182.	नगला बनारसी पहलाद	234
113.	जुझरिया	350	148.	द्वारिकापुर	15	183.	नगला बम्बूजार	59
114.	जेटपुर	304	149.	धतरोई	107	184.	नगला बरी	273
115.	जोगिया	243	150.	धातरा कलाँ	232	185.	नगलाबाद अठवरिया	241
116.	जोगीपुरा	105	151.	धातरा खुर्द	231	186.	नगला बाबू	325
117.	झीगुरा	368	152.	नगला अजमेरी	5	187.	नगला बिजैया	95
118.	टिकारी	33	153.	नगला अढू	130	188.	नगला विशनदास	286
119.	टिमरौली	305	154.	नगला अन्ता	262	189.	नगला बिहारी	265
120.	टुकसान	228	155.	नगला अमरा	363	190.	नगला बिहारी	373
121.	टोड़	115	156.	नगला अलिया	164	191.	नगला भीका	4
122.	ठूलई	112	157.	नगला आम	236	192.	नगला भूरा	50
123.	डेगरा	292	158.	नगला इमलिया	152	193.	नगला मनी	229
124.	ढकपुरा	261	159.	नगला उमेद	76	194.	नगला मान	205
125.	तरफरा	171	160.	नगला ओझा	365	195.	नगला मोतीराय	359
126.	ताजपुर	302	161.	नगला काशी	25	196.	नगला रामराय	269
127.	तातरपुर	16	162.	नगला केशो	123	197.	नगला रुन्द	13
128.	तातरपुर मोहरिया	110	163.	नगला कैहरिया	47	198.	नगला लच्छी	249
129.	तिपरास	165	164.	नगला खरगा	135	199.	नगला लोका	19
130.	तिलौठी	96	165.	नगला गंगा	344	200.	नगला शीशम	306
131.	तिहइया नगला कैरूवा	349	166.	नगला गजुआ	281	201.	नगला सावान्त	68
132.	तेहरा	173	167.	नगला गडू	56	202.	नगला सिंह	42
133.	दतौरा	193	168.	नगला गलिया	79	203.	नगला सेवा	41
134.	दयानतपुर	77	169.	नगला गोपी	288	204.	नगला सोरों	270
135.	दयालपुर	318	170.	नगला जहरू	35	205.	नगला हीरासिंह	285
136.	दरकई	184	171.	नगला तजना	119	206.	नदौना	21
137.	दरकोला	81	172.	नगला दया	275	207.	नवीपुर	299
138.	दरकोली	82	173.	नगला दाऊदा	332	208.	नहरोई	247
139.	दरगवाँ	351	174.	नगला दाना	256	209.	नहरई	222
140.	दरियापुर	103	175.	नगला धीरपुर	139	210.	नहलोई	2

ग्रामों की वर्णानुक्रम सूची

हाथरस तहसील

क्रम सं०	ग्राम का नाम	लोकेशन कोड नं०	क्रम सं०	ग्राम का नाम	लोकेशन कोड नं०	क्रम सं०	ग्राम का नाम	लोकेशन कोड नं०
1	2	3	1	2	3	1	2	3
211.	निनामई	31	246.	बहेटा	114	281.	मदनगढ़ी	137
212.	नूरपुर	216	247.	बाँग सासनी	45	282.	ममोता खुर्द कलां	14
213.	नौजरपुर	17	248.	बाघऊ	146	283.	मल्हे	192
214.	नौपुरा	69	249.	बाँधनू शिकोहाबाद	29	284.	महो	202
215.	पट्टा खास	330	250.	बामोली	356	285.	महमूदपुर जाटान	364
216.	पट्टी फतेहअली	38	251.	बाहनपुर	118	286.	महमूदपुर बरसा	73
217.	पट्टी सांवंत	252	252.	बिघीपुर	223	287.	महमूदपुर ब्राह्मान	255
218.	पटैनी	335	253	बिघेपुर	1	288.	मानमहौ	203
219.	पबलोई	138	254.	बिचपुरी	290	289.	माहमोनी	264
220.	परसारा	183	255.	बिछिया	225	290.	मितई	250
221.	पहाड़पुर	140	256	बिजाहरी	94	291.	मितनपुर	142
222.	पीपलगढी	328	257.	बिर्रा	43	292.	मिरगामई	91
223.	पुन्नेर	129	258.	बिलखोरा कला	48	293.	मिर्जापुर	221
224.	पुबेना	219	259.	बिलखोरा खुर्द	49	294.	मुगरिया	345
225.	पुरा कला	197	260.	बिसरत	230	295.	मुहरिया	61
226.	पुरा खुर्द	198	261.	बीरनग्र	196	296.	मूंगसा	227
227.	पैकवाड़ा	180	262.	बुद्धू नगला हेमराज	240	297.	मेवली	215
228.	पैठगाँव	338	263.	बूलगढ़ी	176	298.	मेहमान	297
229.	फरसौटी	294	264.	बेरगाँव	195	299.	मोमिनाबाद	26
230.	फरौली	86	265.	बेलवारी	309	300.	मोहनपुर	283
231.	फुसकरा	300	266.	बैरिसिला	272	301.	मोहब्बतपुर	207
232.	फोजिया	301	267.	बोनई	210	302.	मोहारी	117
233.	बगली कमालपुर	291	268.	भगतुआ	287	303.	रघनिया	72
234.	बधना	178	269.	भद्रामई	121	304.	रडावली	128
235.	बघराया	131	270.	भाँकरी नगला भोजा	260	305.	रतनगढ़ी	159
236.	बन्दीपुर	206	271.	भिलोखरी	217	306.	रतिभान गढ़ी	267
237.	बमनई	355	272.	भूडरी	308	307.	रहना	71
238.	बर्दवारी	314	273.	भोगाँव नगला जायस	141	308.	राजपुर	150
239.	बरवाना	211	274.	भोजगढ़ी	97	309.	रामगढ़	266
240.	बरामई	132	275.	भोजपुर खेतसी	239	310.	रामनगर	39
241.	बरामई	276	276.	भोपतपुर	104	311.	राम नगला	160
242.	बरौली	116	277.	भोपतपुर	220	312.	रामपुर	93
243.	बलना	213	278.	मझोला	182	313.	रामपुर की भड़ैया	167
244.	बसई काजी	18	279.	मगटई	321	314.	रायक	289
245.	बसगोई	62	280.	मथू	293	315.	रूपरपुर	190

ग्रामों की वर्णानुक्रम सूची

हाथरस तहसील

क्रम सं०	ग्राम का नाम	लोकेशन कोड नं०	क्रम सं०	ग्राम का नाम	लोकेशन कोड नं०	क्रम सं०	ग्राम का नाम	लोकेशन कोड नं०
1	2	3	1	2	3	1	2	3
316	रुदायन	52	341.	सरुआ	295	366.	हड़ेला	327
317.	रुहेड़ी	75	342.	सलेमपुर	113	367.	हड़ेलीं	101
318.	रोहई	358	343.	सहजपुरा	7	368.	हतीसा भगवन्तपुर	235
319.	रंगपुरा	258	344.	सांदलपुर	6	369.	हरदपुर	64
320.	लढोता	53	345.	सासनी देहात	44	370.	हाजीपुर	126
321.	लहरा	238	346.	सिकन्दरपुर	156	371.	हाथरस देहात	162
322.	लाखनू	157	347.	सिताहरी	100	372.	हाथरस रेलवे जंकशन	125
323.	लाखूपुरा	376	348.	सिंघई	3	373.	हासिमपुर	11
324.	लाड़पुर	153	349	सिंथरौली	154	374.	हिम्मतपुर	201
325.	लालपुर	333	350.	सियमल	341	375.	हीरागढ़ी	370
326.	लुटसान	99	351.	सीकुर अकबरपुर	20	376.	हीरापुर	108
327.	लुहेटा खुर्द कलां	353	352.	सीर सासनी	46	377.	त्रिलोकपुर	191
328.	लोहरी	57	353.	सुखा	336			
329.	शाहजादपुर	172	354.	सुन्धिया	311			
330.	शाहपुर कलां	134	355.	सुमरतपुर गढ़ी	67			
331.	शाहपुर खुर्द	88	356.	सुरतिया	346			
332.	शीतल मेवा	298	357.	सुवामई रूहल	51			
333.	श्रीनगर	74	358.	सुसायत कला	12			
334.	शेखूपुर अजीत	109	359.	सुसायत खुर्द	10			
335.	शेखूपुर मदन	143	360.	सुसावली	268			
336.	शेरपुर	224	361.	सूरतपुर	148			
337.	सठिया	66	362.	सैनपुर	347			
338.	सन्तीकारा	367	363.	सोखना	158			
339.	सरकोरिया	362	364.	सौगरा	324			
340.	सराय अमरसिंह	136	365.	संगीला नगला बारी	226			

ALPHABETICAL LIST OF VILLAGES

HATHRAS TAHSIL

Sl. No.	Name of Village	Location Code No.	Sl. No.	Name of Village	Location Code No.	Sl. No.	Name of Village	Location Code No.
1	2	3	1	2	3	1	2	3
1.	Ahan	218	36.	Barwana	211	71.	Chhattarpur	127
2.	Ahbaranpur	237	37.	Basai Quzi	18	72.	Chhonda Gahrua	63
3.	Ahrai	334	38.	Basgoi	62	73.	Chhonk	111
4.	Ajitpur	92	39.	Belkhora Kalan	48	74.	Chhotuwa	296
5.	Akhaipur	87	40.	Belkhora Khurd	49	75.	Chintapur	245
6.	Alipur Jaluka Dariyapur	85	41.	Belwari	309	76.	Chintapur Badan	194
7.	Alipur Taluka Muharia	60	42.	Bergaon	195	77.	Chitabar	251
8.	Allhepur Charsen	187	43.	Bhadamai	121	78.	Dadanpur	161
9.	Amarpur	323	44.	Bhagtua	287	79,	Dargawan	351
10.	Amarpur Ghana	89	45.	Bhankari Nagla Bhoja	260	80.	Dariyapur	103
11.	Amokhari	106	46.	Bhilokhri	217	81.	Darkai	184
12.	Anigarhi	257	47.	Bhogauna Glajais	141	82.	Darkola	81
13.	Anurudhpur	147	48.	Bhoj Garhi	97	83.	Darkoli	82
14.	Arazi Siamal	342	49.	Bhojpur Khetsi	239	84.	Darshana	280
15.	Arazi Sirkehri Singh	320	50.	Bhopatpur	104	85.	Darshana	313
16.	Arjunpur	360	51.	Bhopatpur	220	86.	Datora	193
17.	Asroi	98	52.	Bhundri	308	87.	Daultabad	322
18.	Aundhua	90	53.	Bichhiya	225	88.	Dayalpur	318
19.	Baghau	146	54.	Bichhpuri	290	89.	Dayanatpur	77
20.	Baghna	178	55.	Bighipur	223	90.	Dedamai	8
21.	Baghraya	131	56.	Bighepur	1	91.	Dengara	292
22.	Bagh Sasni	45	57.	Bijahri	94	92.	Devinagar	124
23.	Bagli Kamalpur	291	58.	Birnagar	196	93.	Dhakpura	261
24.	Bahanpur	118	59.	Birra	43	94.	Dhatra Kalan	232
25.	Baheta	114	60.	Bisrat	230	95.	Dhatra Khurd	231
26.	Bairisala	272	61.	Bonai	210	96.	Dhatroi	107
27.	Balna	213	62.	Boolgarhi	176	97.	Dinauli	55
28.	Bamauli	356	63.	Buddhu Nagla Hemraj	240	98.	Dwarikapur	15
29.	Bamnai	355	64.	Chachpur Bhatela	357	99.	Faujia	301
30.	Bandhnu Shikohabad	29	65.	Chamar Patti	326	100.	Gadai	354
31.	Bandipur	206	66.	Chamarpur Nagla Karwa	329	101.	Gambhir Patti Bisana	375
32.	Baramai	276	67.	Chandaiya	32	102.	Gangoholi	145
33.	Baramai	132	68.	Chandgarhi	177	103.	Gangoli	189
34.	Barauli	116	69.	Chandpa	254	104.	Garabgarhi	65
35.	Bardwari	314	70.	Chaukra	312	105.	Garabgarhi	284

ALPHABETICAL LIST OF VILLAGES

HATHRAS TAHSIL

Sl. No.	Name of Village	Location Code No.	Sl. No.	Name of Village	Location Code No.	Sl. No.	Name of Village	Location Code No.
1	2	3	1	2	3	1	2	3
106.	Garhi Balua	214	141.	Jaitpur	304	176.	Kheria Asa	372
107.	Garhi Dharu	204	142.	Jalalpur	151	177.	Kheria Dehar	377
108.	Garhi Duda Dhari	212	143.	Jalalpur Sasani	28	178.	Khitauli Katelia	22
109.	Garhi Girihara	163	144.	Janwansi	27	179.	Khokia	317
110.	Garhi Jaini	166	145.	Jariya Garha Khera	58	180.	Khodahazari Nagaria Nandram	168
111.	Garhi Kathwaya	369	146.	Jasrana	9	181.	Khora Ratti	133
112.	Garhi Khurti	199	147.	Jatoi	315	182.	Khorna	83
113.	Garhi Nandram	70	148.	Jhingora	368	183.	Khutipuri	339
114.	Garhi Parti	175	149.	Jind Patti Bisana	371	184.	Kindauli	78
115.	Garhi Singha	144	150.	Jirauli	54	185.	Koka	186
116.	Gaahi Tamna	244	151.	Jogia	243	186.	Komari	24
117.	Gijrauli	169	152.	Jogipura	105	187.	Korna Chamarua	271
118.	Gogia	343	153.	Jujharia	350	188.	Kota	259
119.	Gohana	36	154.	Kachhpura	274	189.	Kumrai	181
120.	Golanagar	361	155.	Kailora	122	190.	Kunwarpur Nagla Bans	248
121.	Gopalpur Bhutpura	40	156.	Kaimar	179	191	Kurar	149
122.	Gopalpur	277	157.	Kakori	185	192.	Kurauli	348
123.	Gopalpur	340	158.	Kakrawali	279	193.	Ladhuta	53
124.	Gubraj	337	159.	Kalwari	170	194.	Lahra	238
125.	Gumanpur	282	160.	Kanchan	303	195.	Lakhnu	157
126.	Gwarau	208	161.	Kapura	246	196.	Lakhpura	376
127.	Hardpur	64	162.	Karil	316	197.	Lalpur	333
128.	Harela	327	163.	Katelia	174	198.	Larhpur	153
129.	Hareli	101	164.	Katharia	278	199.	Loharra	57
130.	Hasimpur	11	165.	Kesar Garhi	319	200.	Luheta Khurd Kalan	353
131.	Hathras Railwayjuction	125	166.	Keshonpur	209	201.	Lutsan	99
132.	Hathras Dehat	162	167.	Kewal Garhi	366	202.	Madan Garhi	137
133.	Hatisha Bhagwantpur	235	168.	Khajuria	352	203.	Magtai	321
134.	Hazipur	126	169.	Khanpur	84	204.	Mahmoni	264
135.	Himmatpur	201	170.	Khargoo	310	205.	Mahmudpur Barsa	73
136.	Hira Garhi	370	171.	Kharwa	200	206.	Mahmoodpur Brahmanan	255
137.	Hirapur	108	172.	Khera Chaturbhuj	155	207.	Mahmoodpur Jata	364
138.	Jafarabad	188	173.	Khera Firojpur	37	208.	Maho	202
139.	Jagipur	80	174.	Khera Parsauli	253	209.	Majhola	182
140.	Jahangirpur	120	175.	Kheria	102	210.	Maleh	192

ALPHABETICAL LIST OF VILLAGES

HATHRAS TAHSIL

Sl. No.	Name of Village	Location Code No.	Sl. No.	Name of Village	Location Code No.	Sl. No.	Name of Village	Location Code No.
1	2	3	1	2	3	1	2	3
211.	Mamota Khurd Kalan	14	246.	Nagla Bishandas	286	281.	Nagla Tajna	119
212.	Manmaho	203	247.	Nagla Dana	256	282.	Nagla Ummaid	76
213.	Mathu	293	248.	Nagla Dauda	332	283.	Nahloi	2
214.	Mehman	297	249.	Nagla Daya	275	284.	Nahrai	222
215.	Mewali	215	250.	Nagla Dhorpur	139	285.	Nahroi	247
216.	Mirgamai	91	251.	Nagla Fatela	34	286.	Naujarpur	17
217.	Mirzapur	221	252.	Nagla Galia	79	287.	Naupura	69
218.	Mitai	250	253.	Nagla Ganga	344	288.	Ninamai	31
219.	Mitanpur	142	254.	Nagla Gazua	281	289.	Noorpur	216
220.	Mohabbatpur	207	255.	Nagla Gopi	288	290.	Pabloi	138
221.	Mohanpur	283	256.	Nagla Grhu	56	291.	Paharpur	140
222.	Mohari	117	257.	Nagla Hirasingh	285	292.	Paikwara	180
223.	Mominabad	26	258.	Nagla Imliya	152	293.	Painthgaon	338
224.	Mugaria	345	259.	Nagla Jahru	35	294.	Parsara	183
225.	Muharia	61	260.	Nagla Kashi	25	295.	Pateni	335
226.	Mungsa	227	261.	Nagla Kehariya	47	296.	Patta Khas	330
227.	Nabipur	299	262.	Nagla Keshon	123	297.	Patti Fatehali	38
228.	Nadona	21	263.	Nagla Kharga	135	298.	Patti Sawant	252
229.	Nagla Ahm	236	264.	Nagla Lachhi	249	299.	Pharauli	86
230.	Nagla Ajmeri	5	265.	Nagla Loka	19	300.	Pharsuti	294
231.	Nagla Alia	164	266.	Nagla Man	205	301.	Phuskara	300
232.	Nagla Amra	363	267.	Nagla Mani	229	302.	Pipal Garhi	328
233.	Nagla Anta	262	268.	Nagla Motirai	359	303.	Pubena	219
234.	Nagla Arhu	130	269.	Nagla Nandram	274	304.	Punnair	129
235.	Nagla Babu	325	270.	Nagla Nandu	233	305.	Pura Kalan	197
236.	Naglabad Athwaria	241	271.	Nagla Ojha	365	306.	Pura Khurd	198
237.	Nagla Bamboo Jat	59	272.	Nagla Padu	263	307.	Radawali	128
238.	Nagla Banarsi Prahlad	234	273.	Nagla Pratap	242	308.	Raghania	72
239.	Nagla Banka	331	274.	Nagla Ramrai	269	309.	Rahna	71
240.	Nagla Bari	273	275.	Nagla Rund	13	310.	Rajpur	150
241.	Nagla Bhura	50	276.	Nagla Sawant	68	311.	Ramgarh	266
242.	Nagla Bihari	265	277.	Nagla Sewa	41	312.	Ramnagar	39
243.	Nagla Bihari	373	278.	Nagla Singh	42	313.	Ramnagla	160
244.	Nagla Bijaiya	95	279.	Nagla Sisham	306	314.	Rampur	93
245.	Nagla Bhika	4	280.	Nagla Soron	270	315.	Rampur Ki Badaiya	167

ALPHABETICAL LIST OF VILLAGES

HATHRAS TAHSIL

Sl. No.	Name of Village	Location Code No.	Sl. No.	Name of Village	Location Code No.	Sl. No.	Name of Village	Location Code No.
1	2	3	1	2	3	1	2	3
316.	Rangpura	258	341.	Shekhupur Ajit	109	366.	Thulai	112
317.	Ratangarhi	159	342.	Shekhupur Madan	143	367.	Tihaiya Nagla Karuwa	349
318.	Ratibhan Garhi	267	343.	Sherpur	224	368.	Tikari	33
319.	Rayak	289	344.	Shrinagar	74	369.	Tilothi	96
320.	Rohai	358	345.	Siamal	341	370.	Timeraulı	305
321.	Rudain	52	346.	Singherr	3	371.	Tipras	165
322.	Rudrapur	190	347.	Sikandarpur	156	372.	Tirlokpur	191
323.	Ruheri	75	348.	Sikur Akbarpur	20	373.	Torh	115
324.	Sahejpura	7	349.	Sitahrı	100	374.	Tuksan	228
325.	Salempur	113	350.	Sithraulı	154	375.	Udaybhan Bhakroi	307
326.	Sandalpur	6	351.	Sokhana	158	376.	Uswa	30
327.	Sangila Nagla Bari	226	352.	Songra	324	377.	Utara	23
328.	Santi Kara	367	353.	Sukha	336			
329.	Sarai Amarsingh	136	354.	Sumratgarhi	67			
330.	Sarkoriya	362	355.	Sundhia	311			
331.	Sasni Dehat	44	356.	Suratia	346			
332.	Sathia	66	357.	Suratpur	148			
333,	Sawamai Ruhal	51	358.	Susait Kalan	12			
334.	Seer Sasni	46	359.	Susait Khurd	10			
335.	Senpur	347	360.	Susawali	268			
336.	Seruwa	295	361.	Tajpur	302			
337.	Setalmewa	298	362.	Tatarpur	16			
338.	Shahpur Kalan	134	363.	Tatarpur Moharia	110			
339.	Shahpur Khurd	88	364.	Tehra	173			
340.	Shahzadpur	172	365.	Terphara	171			

उपलब्ध जन सुविधाएं—[यदि ग्राम में सुविधाएं उपलब्ध नहीं हैं तो कालम में डैश (—) लगाया गया है तथा इसके बाद कोष्ठकों में जितनी निकटतम दूरी पर सुविधा उपलब्ध है मोटे तौर पर वह दूरी इस प्रकार दी गयी है—5 कि० मी०, 5 से 10 कि० मी० और 10+कि० मी०]

Amenities available—(If not available within the village, a dash(—) is shown in the column and next to it in brackets, the distance in broad range viz-5 kms., 5–10 kms. and 10+kms., of the nearest place where the facility is available is given)

लोकेशन कोड नं० Location Code No.	ग्राम का नाम Name of Village	ग्राम का कुल क्षेत्रफल (हैक्टेयर में) Total area of Village (in hectares)	कुल जनसंख्या और परिवारों की संख्या Total population and No. of Households	शैक्षिक Educational	चिकित्सा Medical	पीने का पानी (पीने योग्य) Drinkingwater (Potable)	डाक और तार Post and Telegraph	बाजार/हाट का दिन/कि दिन यदि कोई हों Day or days of Market/ hat, if any	संचार व्यवस्था (बस स्टाप रेलवे स्टेशन, जल मार्ग) Communications (Bus Stop, Railway Station, Water Way)	ग्राम तक पहुँचने का मार्ग Approach to Village
1	2	3	4	5	6	7	8	9	10	11
1	बिघेपुर	413.20	1,940(283)	P(1)	—(5–10)	W,HP	—(5–10)	—(5–10)	—(5–10)	KR
2	नहलोई	64.75	307(50)	—(–5)	—(–5)	W,HP	—(–5)	—(–5)	—(5–10)	KR
3	सिंघइ	308.38	1,084(155)	P(1)	—(–5)	W,HP	—(–5)	—(–5)	—(5–10)	KR
4	नगला भीका	34.80	495(93)	—(–5)	—(–5)	W,HP	—(5–10)	—(5–10)	—(5–10)	KR
5	नगला अजमेरी	62.32	16(4)	—(–5)	—(5–10)	W,HP	—(–5)	—(5–10)	—(5–10)	KR
6	सांदलपुर	179.28	609(118)	P(1)	—(5–10)	W,HP	—(5–10)	—(5–10)	—(5–10)	KR
7	सहजपुरा	211.66	701(135)	P(1),M(1)	—(–5)	W,HP	—(–5)	—(–5)	—(–5)	KR
8	देदामई	229.06	1,473(246)	P(1), M(1),H(1)	—(–5)	W,HP	PO	—(–5)	—(–5)	KR
9	जसराना	336.71	1,192(184)	P(1)	—(–5)	W,HP	—(–5)	—(–5)	—(–5)	KR,PR
10	सुसायत खुर्द	178.07	722(112)	—(–5)	—(5–10)	W,HP	—(–5)	—(5–10)	—(–5)	KR
11	हासिमपुर	66.37	330(55)	—(–5)	—(5–10)	W,HP	—(–5)	—(5–10)	—(–5)	KR
12	सुसायत कलां	377.18	1,048(170)	P(3),M(1)	—(5–10)	W,HP	PO	—(5–10)	—(–5)	KR,PR
13	नगला रुन्द	61.11	157(21)	—(–5)	—(5–10)	W,HP	—(–5)	—(5–10)	—(–5)	PR
14	ममोता खुर्द कलां	249.70	2,151(351)	P(1)	—(5–10)	W,HP	—(–5)	—(5–10)	—(–5)	KR,PR
15	द्वारिकापुर	110.89	459(81)	P(1)	—(5–10)	W,HP	PO	—(5–10)	—(–5)	KR,PR

VILLAGE DIRECTORY

AMENITIES AND LAND USE

HATHRAS TAHSIL—4

भूमि उपयोग (अर्थात् विभिन्न उपयोगों में आने वाले भू क्षेत्र हेक्टेयर में दशमलव के दो स्थानों तक)

Land Use (*i. e.* area under different types of land use in hectares rounded up to two decimal places)

निकटतम कस्बा और उसकी दूरी कि०मी० में) Nearest Town and Distance (in Kms.)	बिजली की आपूर्ति Power Supply	मुख्य खाद्यान्न Staple food	वन Forest	सिंचित (साधन) Irrigated (by source)	असिंचित Unirrigated	कृषि योग्य बंजर भूमि, गोचर एवं चारागाह सहित Culturable Waste including Gaucher & Groves	कृषि के लिए अनुपलब्ध भूमि Area not Available for Cultivation	टिप्पणी (धार्मिक, ऐतिहासिक या पुरातत्व महत्व के स्थल) Remarks (including any Place of Religious, Historical or Archaeological interest)	ग्राम का नाम Name of Village	लोकेशन कोड नं० Location Code No.
12	13	14	15	16	17	18	19	20	2	1
सासनी Sasni (6)	EAG	गेहूँ, बाजरा Wheat,Bajra	...	TWE(323.76)TW(17.81)	6.07	50.59	14.97	T(1)	Bighepur	1
सासनी Sasni (5)	EAG	गेहूँ, बाजरा Wheat,Bajra	...	TWE((52.61)TW(8.50)	2.02	1.21	0.41	...	Nahloi	2
सासनी Sasni (5)	EAG	गेहूँ, बाजरा Wheat,Bajra	...	TWE(203.16)TW(41.28)	27.11	20.64	16.19	T(2)	Singhee	3
सासनी Sasni (6)	EAG	गेहूँ, बाजरा Wheat,Bajra	...	TWE(31.57)	0.40	2.43	0.40	..	Nagla Bhika	4
सासनी Sasni (7)	EAG	गेहूँ, बाजरा Wheat,Bajra	...	TWE(40.47)TW(9.71)	11.33	0.40	0.41	...	Nagla Ajmeri	5
सासनी Sasni (7)	EAG	गेहूँ, बाजरा Wheat,Bajra	...	GC(136.38)TWE(20.24)	7.69	8 09	6.88	T(2)	Sandalpur	6
सासनी Sasni (5)	EAG	गेहूँ, बाजरा Wheat,Bajra	...	TWE(161.88)TW(18.21)	17.81	12.95	0.81	T(2)	Sahejpura	7
सासनी Sasni (4)	EAG	गेहूँ, बाजरा Wheat,Bajra	...	TWE(204.37)	13.76	8.91	2.02	T(2),M(1) T(1)	Dedamai	8
सासनी Sasni (5)	EAG	गेहूँ, बाजरा Wheat,Bajra	...	TWE(278.84)	9.71	29.54	18.62	M(2),C(2)	Jasrana	9
सासनी Sasni (8)	EAG	गेहूँ, बाजरा Wheat,Bajra	...	TWE(135.58)	10.53	11.74	20.22	M(1),T(2)	Susait Khurd	10
सासनी Sasni (7)	EAG, ED	गेहूँ, बाजरा Wheat,Bajra	...	TWE(52.60)	4.86	4.86	4.05	...	Hasimpur	11
सासनी Sasni (7)	EAG	गेहूँ, बाजरा Wheat,Bajra	73.66	TWE(194.66)	28.73	12.55	67.58	M(1)	Susait Kalan	12
सासनी Sasni (7)	EAG, ED	गेहूँ, बाजरा Wheat,Bajra	...	TWE(53.42)	...	3.24	4.45	...	Nagla Rund	13
सासनी Sasni (9)	EAG, ED	गेहूँ, बाजरा Wheat,Bajra	...	TWE(5.67)TW(202.35)	11.74	3.64	26.30	C(1),M(2)	Mamota Khurd Kalan	14
सासनी Sasni (7)	EAG, ED	गेहूँ, बाजरा Wheat,Bajra	...	TWE(86.20)	3.24	1.21	20.24	T(1),M(1)	Dwarikapur	15

1	2	3	4	5	6	7	8	9	10	11
16	तातरपुर	91.46	601(23)	P(1)	—(5-10)	W,HP	PO	—(5-10)	—(-5)	KR
17	नौजरपुर	98.34	582(86)	P(1)	—(5-10)	W,HP	—(5-10)	—(5-10)	—(-5)	KR
18	बसई काजी	275.20	1,459(247)	P(1)	—(10+)	W,HP	PO	—(10+)	—(-5)	PR
19	नगला लोका	44.52	692(112)	—(-5)	—(5-10)	W,HP	—(-5)	—(5-10)	—(-5)	KR
20	सीकुर अकबरपुर	377.18	2,308(422)	P(1),M(1)	—(-5)	W,HP	PO	—(5-10)	—(-5)	KR
21	नदौना	308.79	1,643(267)	P(1)	—(-5)	W,HP	—(-5)	सोम MON	—(-5)	PR
22	खिटौली कटैलिया	615.95	2,282(375)	P(1)	—(-5)	W,HP	—(-5)	शुक्र FRI	—(-5)	KR
23	उतरा	172.40	1,339(326)	P(1)	—(5-10)	W,HP	—(-5)	—(-5)	—(-5)	KR
24	कौमरी	832.06	3,243(667)	P(2) H(1),M(2)	H(1),SMP(1)MCW(1), RP(1),O(1)	W,HP	PO	—(5-10)	BS	PR
25	नगला काशी	155.40	500(82)	—(-5)	—(-5)	W,HP	—(-5)	—(5-10)	BS	PR
26	मोमिनाबाद	57.06	383(68)	—(-5)	—(-5)	W,HP	—(-5)	—(5-10)	—(-5)	KR,PR
27	जानबांसी	51.80	288(47)	—(-5)	—(-5)	W,HP	—(-5)	—(5-10)	—(-5)	KR
28	जलालपुर सासनी	253.75	1,410(122)	—(-5)	—(-5)	W,HP	—(-5)	—(5-10)	—(-5)	KR
29	बाँधनू शिकोहाबाद	375.97	1,865(441)	P(1),M(1)	MCW(1)	W,HP	—(-5)	—(5-10)	—(-5)	PR
30	उसवा	719.56	2,868(593)	P(1)	—(5-10)	W,HP	—(-5)	—(-5)	—(-5)	KR
31	निनामई	156.62	991(181)	P(1)	—(-5)	W,HP	—(-5)	—(5-10)	—(-5)	KR
32	चन्दैया	261.84	630(210)	P(1),M(1)	—(-5)	W,HP	PO	—(10+)	—(-5)	KR
33	टिकारी	617.98	2,099(438)	P(1),M(1)	H(1)	W,HP	—(-5)	—(-5)	—(5-10)	KR
34	नगला फतेला	95.91	677(105)	—(-5)	—(-5)	W,HP	—(-5)	—(-5)	—(-5)	KR
35	नगला जहरू	114.13	375(59)	—(-5)	—(5-10)	W,HP	—(-5)	—(-5)	—(-5)	KR

VILLAGE DIRECTORY

AMENITIES AND LAND USE — HATHRAS TAHSIL—4

12	13	14	15	16	17	18	19	20	2	1
सासनी Sasni (9)	EAG	गेहूँ, बाजरा Wheat,Bajra	...	TWE(71.63)	4.86	7.69	7.28	...	Tatarpur	16
सासनी Sasni (9)	EAG, ED	गेहूँ, बाजरा Wheat,Bajra	...	TWE(84.18), TWE(204.37)	5.26	...	8.90	...	Naujarpur	17
सासनी Sasni (12)	EAG, ED	गेहूँ, बाजरा Wheat,Bajra	...	R(5.67)TW(34.80)	11.74	1.62	17.00	T(2),M(1)	Basai Quzi	18
सासनी Sasni (9)	EAG	गेहूँ, चावल Wheat,Rice	...	TWE(40.87),	...	0.82	2.83	...	Nagla Loka	19
सासनी Sasni (6)	EAG	गेहूँ, बाजरा Wheat,Bajra	...	TWE(334.28)	13.35	5.67	23.88	M(1)	Sikur Akbarpur	20
सासनी Sasni (7)	EAG	गेहूँ, बाजरा Wheat,Bajra	...	TWE(191.83)GC(70.42)	15.78	6.07	24.69	T(2),M(2) N(1)	Nadona	21
सासनी Sasni (9)	EAG	गेहूँ, बाजरा Wheat,Bajra	...	TWE(215.30) W(24.68)GC(178.47)	2.43	88.63	106.44	M(2) TEM(1)	Khitauli Katelia	22
सासनी Sasni (6)	EAG	गेहूँ, बाजरा Wheat,Bajra	...	TWE(48.56)GC(108.46)	2.83	2.83	9.72	T(2)	Utara	23
सासनी Sasni (10)	EA	गेहूँ, बाजरा Wheat,Bajra	...	GC(291.38)W(13.36) TWE(137.19)TW(206.40)	81.34	8.50	93.89	M(6),T(1) N(11)	Komari	24
सासनी Sasni (10)	EAG	गेहूँ, बाजरा Wheat,Bajra	...	GC(28.73)TWE(97.13)	6.07	2.02	21.45	...	Nagla Kashi	25
हाथरस Hathras(19)	EAG	गेहूँ, बाजरा Wheat,Bajra	...	TWE(52.21)	1.21	...	3.64	...	Mominabad	26
हाथरस Hathras(18)	EAG	गेहूँ, बाजरा Wheat,Bajra	...	TWE(45.73)	2.02	0.41	3.64	T(1)	Janwansi	27
हाथरस Hathras(18)	EAG, ED	गेहूँ, बाजरा Wheat,Bajra	...	TWE(216.52)	11.33	4.05	21.85	T(3),M(2)	Jalalpur Sasni	28
हाथरस Hathras(18)	EAG, ED	गेहूँ, बाजरा Wheat,Bajra	...	TWE(307.98)	21.04	7.69	39.26	T(1),M(2)	Bandhnu Shikohabad	29
सासनी Sasni (7)	EAG	गेहूँ, बाजरा Wheat,Bajra	...	TWE(638.21)TW(11.33)	5.26	12.55	52.21	T(3),M(2) TEM(1)	Uswa	30
सासनी Sasni (11)	EAG	गेहूँ, बाजरा Wheat,Bajra	...	GC(57.06)TWE(77.30)	9.31	0.40	12.55	M(2),T(1)	Ninamai	31
सासनी Sasni (11)	EAG	गेहूँ, बाजरा Wheat,Bajra	...	GC(59.09)TWE(151.76)	14.16	0.81	36.02	M(1),T(5) N(2)	Chandaiya	32
सासनी Sasni (8)	...	गेहूँ, बाजरा Wheat,Bajra	...	GC(161.45)TW(247.28)	24.29	1.63	183.33	T(3)	Tikari	33
हाथरस Hathras(14)	EAG	गेहूँ, बाजरा Wheat,Bajra	...	TWE(77.30)	2.02	4.85	11.74	...	Nagla Fatela	34
हाथरस Hathras(17)	EAG	गेहूँ, बाजरा Wheat,Bajra	...	TWE(66.38)	2.83	33.99	10.93	...	Nagla Jahru	35

1	2	3	4	5	6	7	8	9	10	11
36	गोहाना	214.09	1,320(300)	M(1)	—(-5)	W,HP	—(-5)	शुक्र FRI	—(-5)	KR
37	खेड़ा फिरोजपुर	65.97	39(8)	—(-5)	—(-5)	W,HP	—(-5)	—(-5)	—(-5)	KR
38	पट्टी फतेहअली	157.83	647(96)	P(1)	—(-5)	W,HP	—(-5)	—(-5)	—(-5)	KR
39	रामनगर	116.55	577(195)	P(1)	—(-5)	W,HP	—(-5)	—(-5)	—(-5)	KR
40	गोपालपुर भूतपुरा	97.13	941(170)	P(1)	—(-5)	W,HP	—(-5)	—(-5)	—(-5)	PR
41	नगला सेवा	56.25	459(80)	—(-5)	MCW(1)	W,HP	—(-5)	—(-5)	—(-5)	KR
42	नगला सिंह	79.32	748(244)	P(1)	—(5-10)	W,HP	—(-5)	—(-5)	—(-5)	KR
43	बिर्रा	279.24	1,708(352)	P(1)	—(-5)	W,HP	—(-5)	—(-5)	—(-5)	PR
44	सासनी देहात	284.10	950(160)	—(-5)	—(-5)	W,HP	—(-5)	—(-5)	—(-5)	PR
45	बाँग सासनी	14.16	229(47)	—(-5)	—(-5)	W,HP	—(-5)	—(-5)	—(-5)	KR
46	सीर सासनी	50.59	9(2)	—(-5)	—(-5)	W,HP	—(-5)	—(-5)	—(-5)	KR
47	नगला कैहरिया	141.24	584(170)	—(-5)	—(-5)	W,HP	—(-5)	—(-5)	—(-5)	KR
48	बिलखोरा कलाँ	242.42	799(221)	—(-5)	—(-5)	W,HP	—(-5)	—(-5)	—(-5)	PR,KR
49	बिलखोरा खुर्द	85.39	458(69)	—(-5)	—(-5)	W,HP	—(-5)	—(-5)	—(-5)	PR,KR
50	नगला भूरा	84.99	544(186)	—(-5)	—(-5)	W,HP	—(-5)	—(-5)	—(-5)	PR
51	सुवामई रूहल	524.90	2,936(583)	P(1)	CHW(1)	W,HP	—(-5)	—(-5)	BS	PR
52	रूदायन	410.37	2,041(481)	P(1)	—(-5)	W,HP	PO	—(-5)	—(-5)	PR
53	लढोता	427.77	1,490(246)	P(1)	—(-5)	W,HP	—(-5)	—(-5)	—(-5)	KR
54	जिरौली	275.60	1,911(321)	P(1)	—(-5)	W,HP	PO	—(-5)	—(-5)	KR
55	दिनावली	288.15	507(82)	—(-5)	—(-5)	W,HP	—(-5)	—(-5)	—(-5)	KR

12	13	14	15	16	17	18	19	20	2	1
हाथरस Hathras(16)	EAG	गेहूँ, बाजरा Wheat,Bajra	...	TWE(182.12)	4.45	6.48	21.04	...	Gohana	36
हाथरस Hathras(10)	...	गेहूँ, बाजरा Wheat,Bajra	...	TW(59.90)	0.81	0.40	4.86	...	Khera Firozpur	37
हाथरस Hathras(15)	EAG	गेहूँ, बाजरा Wheat,Bajra	...	TWE(146.91)	1.21	1.62	8.09	...	Patti Fatehali	38
हाथरस Hathras(16)	EAG	गेहूँ, बाजरा Wheat,Bajra	...	TWE(92.68)	1.62	8.50	13.75	T(1)	Ramnagar	39
सासनी Sasni (2)	EAG	गेहूँ, बाजरा Wheat,Bajra	...	TWE(78.11)	0.81	5.26	12.95	T(1),M(2)	Gopalpur Bhutpura	40
हाथरस Hathras(16)	EAG	गेहूँ, बाजरा Wheat,Bajra	...	TWE(49.78)	...	1.21	5.26	M(1),T(1)	Nagla Sewa	41
हाथरस Hathras(17)	EAG	गेहूँ, बाजरा Wheat,Bajra	...	TWE(65.16)	2.83	4.45	6.88	...	Nagla Singh	42
हाथरस Hathras(15)	EAG, ED	गेहूँ, बाजरा Wheat,Bajra	...	TWE(208.02)	10.93	16.19	44.10	T(2),M(2)	Birra	43
सासनी Sasni(1)	ED	गेहूँ, बाजरा Wheat,Bajra	.	TWE(228.25)	1.62	31.16	23.07	...	Sasni Dehat	44
सासनी Sasni (1)	EAG	गेहूँ, बाजरा Wheat,Bajra	...	TWE(10.52)	...	...	3.64	..	Bagh Sasni	45
सासनी Sasni (1)	EAG	गेहूँ, बाजरा Wheat,Bajra	..	TWE(45.33)	...	2.43	2.83	..	Seer Sasni	46
हाथरस Hathras(6)	EAG	गेहूँ, बाजरा Wheat,Bajra	...	TWE(104.82)	6.07	8.09	22.26	T(1),M(1)	Nagla Kehariya	47
सासनी Sasni (4)	EAG	गेहूँ, बाजरा Wheat,Bajra	...	TWE(193.85)	3.24	12.55	32.78	...	Belkhora Kalan	48
सासनी Sasni (4)	EAG	गेहूँ, बाजरा Wheat,Bajra	...	TWE(66.78)	2.01	4.05	12.55	T(1)	Belkhora Khurd	49
सासनी Sasni (5)	EAG	गेहूँ, बाजरा Wheat,Bajra	..	TWE(67.18)	6.07	4.86	6.88	..	Nagla Bhura	50
हाथरस Hathras(12)	EAG	गेहूँ, बाजरा Wheat,Bajra	...	TWE(425.74)	8.91	39.26	50.99	T(2)	Sawamai Ruhal	51
सासनी Sasni(2)	EAG	गेहूँ, बाजरा Wheat,Bajra	...	TWE(327.80)TK(4.86)	13.76	18.62	45.33	T(5),M(10)	Rudain	52
हाथरस Hathras(15)	EAG	गेहूँ, बाजरा Wheat,Bajra	...	TWE(391.34)	5.26	4.05	27.12	...	Ladhuta	53
हाथरस Hathras(16)	EAG	गेहूँ, बाजरा Wheat,Bajra	...	TWE(246.06)	4.45	2.02	23.07	...	Jirauli	54
हाथरस Hathras(15)	EAG	गेहूँ, बाजरा Wheat,Bajra	...	TWE(235.94)	3.24	32.78	16.19	...	Dinauli	55

1	2	3	4	5	6	7	8	9	10	11
56	नगला गढ़ू	280.46	890(247)	P(1)	—(-5)	W,HP	—(-5)	—(-5)	—(-5)	PR
57	लोहरा	513.56	1,353(185)	P(1)	—(-5)	W,HP	—(-5)	—(-5)	—(-5)	PR,KR
58	जरैया गढा खेड़ा	228.66	982(145)	P(1)	—(-5)	W,HP	—(-5)	—(-5)	—(-5)	PR,KR
59	नगला बम्बू जार	65.16	204(27)	—(-5)	—(-5)	W,HP	—(-5)	—(-5)	—(-5)	PR,KR
60	बलीपुर ताल्लुका मुहरिया	159.45	531(92)	—(-5)	—(5-10)	W,HP	—(-5)	—(5-10)	—(10+)	PR,KR
61	मुहरिया	324.57	1,738(389)	H(1),P(1)	—(-5)	W,HP	PO	—(5-10)	—(-5)	KR
62	बसगोई	532.59	2,711(455)	P(1)	—(5-10)	W,HP	PO	—(5-10)	—(5-10)	KR,PR
63	छोंड़ा गहरुआ	560.10	2,189(439)	P(1), M(1),H(1)	—(-5)	W,HP	PO	—(-5)	—(5-10)	KR,PR
64	हरदपुर	232.30	890(161)	P(1)	—(5-10)	W,HP	—(-5)	—(5-10)	—(5-10)	KR,PR
65	गाखगढ़ी	183.73	761(121)	—(-5)	—(10+)	W,HP	—(10+)	—(10+)	—(10+)	KR,PR
66	सठिया	543.11	1,974(471)	P(1),M(1)	—(-5)	W,HP	—(-5)	—(-5)	BS	PR,KR
67	सुमरतपुर गढी	84.99	598(107)	—(-5)	—(5-10)	W,HP	—(5-10)	—(5-10)	—(5-10)	KR
68	नगला सावान्त	27.92	12(2)	—(-5)	—(10+)	W,HP	—(-5)	—(10+)	—(10+)	KR
69	नौपुरा	110.48	285(54)	—(-5)	—(10+)	W,HP	—(-5)	—(10+)	—(10+)	KR
70	गढी नन्दराम	94.70	593(98)	P(1)	—(10+)	W,HP	—(10+)	—(10+)	—(10+)	KR
71	रहना	346.42	1,644(266)	P(1)	—(5-10)	W,HP	—(-5)	—(5-10)	—(5-10)	KR
72	रघनिया	260.22	1,598(268)	P(1)	—(5-10)	W,HP	—(5-10)	—(5-10)	BS	KR,PR
73	महमूदपुर बरसा	508.30	2,011(257)	P(1)	—(-5)	TW,W,HP	PO	—(-5)	BS	PR
74	श्रीनगर	70.82	74(12)	—(-5)	—(-5)	TW,W,HP	—(-5)	—(-5)	BS	PR
75	रुहेड़ी	235.54	2,159(349)	P(2),M(1)	—(-5)	TW,W,HP	PO	—(-5)	BS	PR

12	13	14	15	16	17	18	19	20	2	1
हाथरस Hathras (15)	EAG	गेहूँ, बाजरा Wheat,Bajra	...	TWE(201.12)	2.83	15.79	60.72	...	Nagla Grhu	56
सासनी Sasni (2)	EAG	गेहूँ, बाजरा Wheat,Bajra	...	TWE(299.07)TW(80.94)	22.26	24.28	87.01	...	Loharra	57
सासनी Sasni (1)	EAG	गेहूँ, बाजरा Wheat,Bajra	...	TWE(182.52)	10.13	14.97	21.04	...	Jariya garha Khera	58
सासनी Sasni (1)	EAG	गेहूँ, बाजरा Wheat,Bajra	...	TWE(51.40)	1.21	1.62	10.93	...	Nagla Bamboo Jat	59
हाथरस Hathras (18)	EAG	गेहूँ, बाजरा Wheat, Bajra	...	TWE(136.38)	9.31	0.40	13.36	...	Alipur taluka Muharia	60
हाथरस Hathras (16)	EAG	गेहूँ, बाजरा Wheat,Bajra	...	TWE(256.98)	28.73	9.32	29.54	...	Muharia	61
हाथरस Hathras (14)	EAG	गेहूँ, बाजरा Wheat,Bajra	...	TWE(473.57)	12.14	3.64	43.30	T(1)M(1)	Basgoi	62
सासनी Sasni (5)	EAG	गेहूँ, बाजरा Wheat,Bajra	...	TWE(430.20)	21.04	35.20	73.66	T(1)M(1) TEM(2)	Chhonda Gahrua	63
हाथरस Hathras (14)	EAG	गेहूँ, बाजरा Wheat,Baja	...	TWE(197.49)	18.21	1.21	15.39	M(1)	Hardpur	64
हाथरस Hathras (12)	EAG	गेहूँ, बाजरा Wheat,Bajra	...	GC(38.04)TWE(105.62) O(4.05)	8.91	12.95	14.16	...	Garabgarhi	65
हाथरस Hathras (10)	EAG	गेहूँ, बाजरा Wheat,Bajra	...	TWE(321.50)TW(121.41) GC(4.05)	17.81	46.14	52.20	M(4) T(6)	Sathia	66
सासनी Sasni (10)	EAG	गेहूँ, बाजरा Wheat,Bajra	...	GC(23.07)TWE(55.04)	...	0.81	6.07	...	Sumratgarhi	67
हाथरस Hathras (14)	...	गेहूँ, बाजरा Wheat,Bajra	...	GC(7.69)TW(13.36)	5.25	...	1.12	...	Nagla Sawant	68
हाथरस Hathras (12)	...	गेहूँ, बाजरा Wheat,Bajra	...	GC(37.23)TW(50.99) O(8.09)	5.27	2.02	6.88	...	Naupura	69
हाथरस Hathras (12)	...	गेहूँ, बाजरा Wheat,Bajra	...	GC(40.07)TW(13.36) O(2.82)	20.24	7.69	10.52	...	Ga·hi Nandram	70
हाथरस Hathras (9)	EAG	गेहूँ, बाजरा Wheat, Bajra	...	GC(87.41)TWE(158.64)	58.68	11.74	29.95	T(5)	Rahna.	71
सासनी Sasni (6)	EAG	गेहूँ, बाजरा Wheat,Bajra	...	GC(48.16)TWE(143.67) TW(40.67)	8.90	2.02	17.00	T(1)	Raghania	72
सासनी Sasni (3)	EAG	गेहूँ, बाजरा Wheat,Bajra	...	TWE(391.75)	21.45	14.16	80.94	T(5)	Mahmudpur Barsa	73
हाथरस Hathras (5)	EAG	गेहूँ, बाजरा Wheat, Bajra	...	TWE(62.73)	0.40	...	7.69	...	Shrinagar	74
हाथरस Hathras (5)	EAG	गेहूँ, बाजरा Wheat, Bajra	..	TWE(203.16)	2.83	...	29.53	T(2) M(1)	Ruheri	75

1	2	3	4	5	6	7	8	9	10	11
76	नगला उमेद	82.56	416(61)	P(1)	—(–5)	W,HP	—(–5)	—(–5)	—(–5)	PR,KR
77	दयानतपुर	84.18	662(110)	P(1)	—(–5)	W,HP	PO	—(–5)	—(–5)	PR
78	किन्दौली	110.48	866(148)	P(1)	—(–5)	W,HP	—(–5)	—(–5)	—(–5)	KR
79	नगला गलिया	92.27	145(21)	P(2)	—(5–10)	TW,HP	—(–5)	—(5–10)	BS	PR
80	जगीपुर	167.14	1,132(197)	P(1)	—(–5)	W,HP	—(–5)	—(–5)	—(–5)	PR,KR
81	दरकोला	125.86	371(65)	—(–5)	—(–5)	W,HP	—(–5)	—(–5)	—(–5)	PR,KR
82	दरकोली	87.82	640(115)	—(–5)	—(–5)	W,HP	—(–5)	—(–5)	—(–5)	PR,KR
83	खोखा	129.91	814(113)	P(1)	—(–5)	W,HP	—(–5)	—(–5)	—(–5)	PR,KR
84	खानपुर	50.59	242(51)	—(–5)	—(–5)	W,HP	—(–5)	—(–5)	—(–5)	PR,KR
85	अलीपुर ताल्लुका दरियापुर	122.22	721(117)	—(–5)	—(–5)	W,HP	—(–5)	—(–5)	—(–5)	KR
86	फरौली	186.19	1,513(313)	P(1)	—(10+)	W,HP	—(–5)	—(–5)	—(–5)	KR,PR
87	अखईपुर	210.04	1,108(215)	P(1) H(1),M(1)	—(–5)	W,HP	PO	—(–5)	—(–5)	KR,PR
88	शाहपुर खुर्द	174.02	810(131)	P(1)	—(–5)	W,HP	—(–5)	—(–5)	—(–5)	PR
89	अमरपुर घना	258.20	1,484(225)	P(1)	—(–5)	W,HP	—(–5)	—(–5)	—(–5)	PR
90	औंधुआ	130.72	866(166)	—(–5)	—(5–10)	W,HP	—(–5)	—(–5)	—(–5)	PR,KR
91	मिरगामई	83.37	473(84)	—(–5)	—(5–10)	W,HP	—(–5)	—(–5)	—(–5)	PR,KR
92	अजीतपुर	123.43	710(115)	—(–5)	—(5–10)	W,HP	—(–5)	—(–5)	—(–5)	PR
93	रामपुर	164.71	2,172(382)	P(1)	—(5–10)	W,HP	—(–5)	—(5–10)	BS	PR
94	बिजाहरी	354.92	2,001(356)	P(2),M(1) PUC(1)	—(–5)	W,HP	—(–5)	रवि SUN	BS	PR
95	नगला बिजैया	95.91	515(106)	P(1),M(1)	—(–5)	W,HP	—(–5)	—(–5)	—(–5)	PR

12	13	14	15	16	17	18	19	20	2	1
हाथरस		गेहूँ, बाजरा								
Hathras (11)	EAG	Wheat,Bajra	...	GC(13.36)TWE(63.54)	...	0.80	4.86	M(2),T(1)	Nagla Ummed	76
हाथरस		गेहूँ, बाजरा								
Hathras (1)	EAG	Wheat,Bajra	...	GC(17.40)TWE(50 90)	2.84	1.62	11.33	M(1)	Dayanatpur	77
हाथरस		गेहूँ, बाजरा								
Hathras (3)	EAG	WheatBajra	...	GC(63.94)TWE(34.40)	2.02	3.24	6.88	M(1),T(1)	Kindauli	78
हाथरस		गेहूँ, बाजरा								
Hathras (6)	EAG	Wheat,Bajra	...	TWE(82.56)	5.26	4.05	0.40	T(1)	Nagla Galia	79
सासनी		गेहूँ, बाजरा								
Sasni (5)	EAG	Wheat,Bajra	...	TWE(141.65)TW(10.52)	0.80	1.62	12.55	T(2)	Jagipur	80
सासनी		गेहूँ, बाजरा								
Sasni (11)	EAG	Wheat,Bajra	...	TWE (109.27))TW(6.88)	...	1.21	8.50	T(3)	Darkola	81
सासनी		गेहूँ, बाजरा								
Sasni(5)	EAG	Wheat,Bajra	...	TWE(76.49)	1.62	0.40	9.31	T(1)	Darkoli	82
सासनी		गेहूँ, बाजरा								
Sasni (5)	EAG	Wheat,Bajra	..	TWE(109.27)TW(7.28)	1.62	1.21	10.53	T(1)	Khorna	83
हाथरस		गेहूँ, बाजरा								
Hathras (4)	EAG	Wheat,Bajra	...	TWE,46.14)	...	1.62	2.83	M(1)	Khanpur	84
हाथरस		गेहूँ, बाजरा								
Hathras (3)	ED	Wheat,Bajra	...	TW (110.08)	3.24	1.21	7.69	T(1)	Alipur Taluka Dariypur	85
हाथरस		गेहूँ, बाजरा								
Hathras (12)	EA	Wheat,Bajra	...	TWE(138.41)TW(26.33)	2.43	2.02	17.00	M(2)	Pharauli	86
मेंडू	ED	गेहूँ, बाजरा								
Mendo (3)	EAG	Wheat,Bajra	...	TWE(188.19)	1.62	3.64	16.59	T(4),M(3)	Akhaipur	87
सासनी		गेहूँ, बाजरा								
Sasni (5)	EAG	Wheat,Bajra	...	TWE(154.60)	0.40	...	19.02	...	Shahpur Khurd	88
हाथरस		गेहूँ, बाजरा								
Hathras (5)	EAG	Wheat,Bajra	...	TWE(233.92)	2.02	...	22.26	T(1),M(2)	Amarpur Ghana	89
मेंडू	EAG	गेहूँ, बाजरा						T(2),TEM(2)		
Mendo (7)	ED	Wheat,Bajra	...	TWE(4.86)TW(114.93)	2.02	0.82	8.09	M(1)	Aundhua	90
मेंडू		गेहूँ, बाजरा								
Mendo (2)	EAG	Wheat,Bajra	...	TWE(76.08)	2.02	0.82	4.45	TEM(1)	Mirgamai	91
हाथरस		गेहूँ, बाजरा								
Hathras (2)	ED	Wheat,Bajra	...	TW(27.51)W(78.92)	6.48	1.62	8.90	T(1)	Ajitpur	92
हाथरस	ED	गेहूँ, बाजरा								
Hathras (1)	EAG	Wheat,Bajra	...	TW(105.22)W(7.69)	5.67	28.73	17.40	...	Rampur	93
हाथरस		गेहूँ, बाजरा								
Hathras (1)	EAG	Wheat,Bajra	...	TWE(207.61) TW(40.47)	12.14	44.11	50.59	...	Bijahri	94
सासनी	ED	गेहूँ, बाजरा								
Sasni (2)	EAG	Wheat.Bajra	.	TWE(71.63)	0.81	9.31	14.16	T(1)	Nagla bijaiya	95

1	2	3	4	5	6	7	8	9	10	11
96	तिलौठी	451.65	1,793(278)	P(1)	—(-5)	W,HP	—(-5)	—(-5)	—(-5)	PR,KR
97	भोजगढ़ी	180.09	1,723(288)	—(-5)	—(-5)	W,HP	—(-5)	—(-5)	—(-5)	PR,KR
98	असरोई	301.91	1,379(197)	P(1)	—(-5)	W,HP	—(-5)	—(-5)	—(-5)	PR,KR
99	लुटसान	728.06	4,011(667)	P(1),M(1),H(1)	—(-5)	W,HP	PO	—(-5)	—(-5)	PR,KR
100	सितहारी	208.02	841(167)	—(-5)	—(5-10)	W,HP	—(-5)	—(5-10)	—(-5)	PR,KR
101	हड़ेली	259.82	1,047(187)	P(1)	—(5-10)	TW,W,HP	—(-5)	—(5-10)	—(-5)	KR
102	खेड़िया	129.50	1,025(178)	—(-5)	—(5-10)	W,HP	—(-5)	—(-5)	—(-5)	KR
103	दरियापुर	542.70	3,458(616)	P(1),M(1) H(1),PUC(1)	—(10+)	W,HP	—(10+)	—(10+)	—(-5)	PR,KR
104	मोपतपुर	137.60	556(96)	—(-5)	—(10+)	W,HP	—(-5)	—(5-10)	—(-5)	PR,KR
105	जोगीपुरा	26.31	161(38)	—(-5)	—(10+)	W,HP	—(-5)	—(10+)	—(-5)	PR,KR
106	अमोखरी	189.40	714(131)	P(1)	—(5-10)	W,HP	—(-5)	—(-5)	—(-5)	KR
107	घतरोई	244.84	522(97)	P(1)	RP(1)	W,HP	PO	—(-5)	—(5-10)	KR
108	हीरापुर	310.81	505(95)	P(1)	RP(1)	W,HP	—(-5)	—(-5)	—(-5)	KR
109	शेखूपुर अजीत	384.47	1,307(288)	P(1)	—(10+)	W	—(-5)	—(5-10)	—(5-10)	PR
110	तातरपुर मोहरिया	258.60	746(133)	P(1),M(1)	RP(1)	W,HP	—(-5)	—(-5)	—(-5)	KR
111	छोंक	322.55	1,534(300)	P(1),M(1)	—(-5)	W,HP	—(-5)	बुधWED शनिSAT	—(5-10)	KR,PR
112	ठलई	267.51	728(117)	P(1),H(1)	—(10+)	W	—(-5)	—(5-10)	—(5-10)	PR
113	सलेमपुर	753.76	2,553(472)	P(1)	—(10+)	W	PO	—(5-10)	—(5-10)	PR
114	बहेटा	315.26	946(178)	P(1),M(1) H(1),PUC(1)	—(10+)	W	PO	—(5-10)	—(5-10)	PR
115	टोड़	202 35	1,094(197)	P(1)	—(10+)	W,HP	—(10+)	—(10+)	—(-5)	PR,KR

12	13	14	15	16	17	18	19	20	2	1
सासनी		गेहूँ, बाजरा						N(2),M(1)		
Sasni (3)	EAG,ED	Wheat,Bajra	...	TWE(372.32)	0.81	52.62	25.90	T(3)	Tilothi	96
सासनी		गेहूँ, बाजरा								
Sasni (3)	EAG,EA	Wheat,Bajra	..	TWE(158.64)	...	6.88	14.57	T(3)	Bhoj Garhi	97
सासनी		गेहूँ, बाजरा								
Sasni (4)	EAG,ED	Wheat,Bajra	...	TWE(256.89)	0.41	14.16	21.45	T(4)	Asroi	98
सासनी		गेहूँ, बाजरा								
Sasni (5)	EAG	Wheat,Bajra	...	TWE(635.38)TW(5.26)	7.29	21.04	59.09	T(2),M(1)	Lutsan	99
सासनी		गेहूँ, बाजरा								
Sasni (8)	EAG	Whaet,Bajra	...	TWE(165.52)TW(10.12)	5.26	6.48	20.64	T(2),M(1)	Sitahri	100
हाथरस		गेहूँ, बाजरा								
Hathras(6)	EAG	Wheat,Bajra	...	TWE(224.20)	8.09	5.27	22.26	T(1),M(1)	Harely	101
हाथरस		गेहूँ, बाजरा								
Hathras(7)	EAG	Wheat,Bajra	..	TWE(115.74)	4.05	0.81	8.90	T(1),M(2)	Kheria	102
हाथरस		गेहूँ, बाजरा		GC(2.43)TWE(292.60)						
Hathras(13)	EA	Wheat,Bajra	...	TW(161.88)	6.88	17.81	61.10	M(2)	Dariyapur	103
हाथरस		गेहूँ,बाजरा								
Hathras(10)	EA	Whaet,Bajra	..	TWE(107.65)	11.33	4.05	14.57	T(1)	Bhopatpur	104
हाथरस		गेहूँ, बाजरा								
Hatsras (14)	EA	Wheat,Bajra	...	TWE(23.47)	0.82	...	2.02	...	Jogipura	105
सासनी		गेहूँ, बाजरा		GC (91.46)TWE(64.75)						
Sasni (8)	EAG	Wheat,Bajra	...	W(2.03)	2.83	7.69	20.64	T(1),M(2)	Amokhari	106
सासनी		गेहूँ, बाजरा								
Sasni (8)	...	Wheat,Bajra	...	GC(58.28)TW(72.04)	42.48	10.12	61.92	...	Dhatroi	107
सासनी		गेहूँ, बाजरा								
Sasni (8)	...	Wheat,Bajra	...	TW(169.98)GC(49.37)	15.38	...	76.08	T(3)	Hirapur	108
हाथरस		गेहूँ, बाजरा								
Hathras(16)	...	Wheat,Bajra	...	GC(264.67)	9.31	93.08	17.41	M(2),T(2)	Shekhupur Ajit	109
विजयगढ़		गेहूँ, बाजरा								
Vijaygarh(3)	...	Wheat,Bajra	...	GC(49.78)TW(74.05)	32.38	37.64	64.75	...	Tatarpur Moharia	110
सासनी		गेहूँ, बाजरा								
Sasni (9)	...	Wheat,Bajra	...	TW(148.52)GC(80.94)	13.36	24.69	55.04	T(3),M(2)	Chhonk	111
हाथरस		गेहूँ, बाजरा								
Hathras(17)	...	Wheat,Bajra	...	TW(125.46)	6.88	116.96	18.21	...	Thulai	112
हाथरस		गेहूँ, बाजरा								
Hathras(15)	EAG	Whaet,Bajra	...	TWE(472.69)	26.31	206.40	48.56	M(9),T(10)	Salempur	113
हाथरस		गेहूँ, बाजरा								
Hathras(14)	EAG	Wheat,Bajra	...	TWE(239.58)	6.88	57.06	11.74	M(5),T(5)	Baheta	114
हाथरस		गेहूँ, बाजरा		GC(62.73)TW(42.08)						
Hathras (18)	...	Wheat,Bajra	..	W(38.45)	25.50	12.55	21.04	M(2),T(4)	Torh	115

1	2	3	4	5	6	7	8	9	10	11
116	बरौली	267.10	1,266(223)	P(1)	—(5–10)	W,HP	—(–5)	—(–5)	—(–5)	KR
117	मौहारी	151.76	910(170)	P(1),M(1)	—(10+)	W,HP	PO	—(5–10)	—(–5)	PR,KR
118	बाहनपुर	448.41	2,131(385)	P(2),M(1)	—(10+)	W,HP	—(10+)	—(10+)	BS	PR,KR
119	नगला तजना	75.27	227(40)	P(1)	—(10+)	W,HP	—(10+)	—(10+)	BS	PR
120	जहाँगीरपुर	231.49	542(86)	P(1)	—(10+)	W,HP	—(10+)	—(10+)	BS	PR,KR
121	भद्रामई	206.80	864(136)	P(1)	—(10+)	W,HP	PO	—(10+)	BS	PR,KR
122	केलौरा	260.60	1,289(171)	P(1)	—(10+)	W,HP	PO	—(5–10)	BS	PR
123	नगला केशो	195.87	1,000(327)	P(1)	—(10+)	W,HP	—(–5)	—(10+)	—(–5)	PR,KR
124	देवीनगर	108.46	266(40)	—(–5)	—(–5)	W,HP	—(–5)	—(–5)	—(–5)	KR
125	हाथरस रेलवे जक्शन	33.59	1,482(284)	—(–5)	—(–5)	W,HP	—(–5)	—(–5)	—(–5)	KR
126	हाजीपुर	441.93	737(138)	P(1)	—(5–10)	W,HP	—(–5)	—(–5)	—(–5)	PR
127	छत्तरपुर	131.53	612(115)	P(1)	—(10+)	W,HP	—(10+)	—(10+)	—(–5)	PR,KR
128	रड़ावली	101.98	472(71)	—(–5)	—(–5)	W,HP	—(10+)	—(–5)	—(10+)	PR
129	पुन्नेर	643.88	1,060(180)	—(–5)	—(5–10)	W,HP	—(5–10)	—(5–10)	—(5–10)	PR,KR
130	नगला अढू	234.32	772(133)	P(1)	—(5–10)	W,HP	—(5–10)	—(5–10)	—(5–10)	PR,KR
131	बघराया	452.45	1 864(332)	P(1),M(1)	—(–5)	W	PO	—(–5)	—(5–10)	PR
132	बरामई	220.56	490(98)	—(–5)	—(–5)	W	—(–5)	—(5–10)	—(–5)	PR
133	खोड़ा रती	184.95	535(103)	P(1)	—(–5)	W,HP	—(–5)	—(–5)	—(5–10)	PR,KR
134	शाहपुर कलां	412.39	1,289(254)	P(1)M,(1), H(1)	—(5–10)	W,HP	—(–5)	—(5–10)	—(5–10)	PR,KR
135	नगला खरगा	178.46	865(142)	P(1)	—(5–10)	W,HP	—(–5)	—(–5)	—(–5)	PR,KR

12	13	14	15	16	17	18	19	20	2	1
सासनी Sasni(9)	EAG	गेहूँ,बाजरा Wheat,Bajra ...		GC(115.34)TWE(111.29) W(18.22)	2.02	1.21	19.02	T(1), TEM(1)	Barauli	116
हाथरस Hathras(14)	EAG	गेहूँ,बाजरा Wheat,Bajra ...		TWE(80.94)TW(35.61) GC(19.83)	4.45	0.81	10.12	T(3)	Mohari	117
हाथरस Hathras(12)	EAG	गेहूँ,बाजरा Wheat,Bajra ...		GC(14.57)TWE(44.51) TW(275.20)	31.16	12.55	70.42	M(3),T(4)	Bahanpur	118
हाथरस Hathras(12)	...	गेहूँ,बाजरा Wheat,Bajra ...		GC(20.64)TW(24.28)	10.12	9.30	10.93	T(1)	Nagla Tajna	119
हाथरस Hathras(13)	...	गेहूँ,बाजरा Wheat,Bajra ...		GC(92.27)TW(43.71) W(40.47)	13.76	6.48	34.80	...	Jahangirpur	120
हाथरस Hathras(12)	...	गेहूँ,बाजरा Wheat,Bajra ...		TW(113.32)GC(40 .47)	21.75	2.02	21.04	T(2)	Bhadamai	121
हाथरस Hathras(11)	EA	गेहूँ,बाजरा Whaet,Bajra ...		TWE(150.12)TW(40.47)	15.38	22.66	31.97	M(1),T(1)	Kailora	122
हाथरस Hathras(11)	EA	गेहूँ,बाजरा Wheat,Bajra ...		TWE(113.32)TW(50.18)	4.45	4.45	23.47	M(1)	Nagla Keshon	123
हाथरस Hathras(10)	EAG	गेहूँ,बाजरा Wheat,Bajra ...		TWE(74.06)	0.81	4 86	28.73	...	Devinagar	124
हाथरस Hathras(9)	...	गेहूँ,बाजरा Wheat,Bajra ...		...	30.29	...	3.30	...	Hathras Railway Junction	125
हाथरस Hathras(11)	EAG	गेहूँ,बाजरा Wheat,Bajra ...		GC(7.28)TWE(186.57) TW(161.48)	27.10	26.31	33.19	M(1),T(4)	Hazipur	126
हाथरस Hathras(15)	...	गेहूँ,बाजरा Wheat,Bajra ...		GC(80.13)TW(14.97)	22·27	2.02	12.14	T(3)	Chhattarpur	127
हाथरस Hathras(14)	EAG	गेहूँ,बाजरा Whaet,Bajra ...		GC(59.90)TWE(30.76)	3.24	0 80	7.28	...	Radawali	128
हाथरस Hathras(17)	EAG	गेहूँ,बाजरा Whaet,Bajra ..		TWE(96.72)GC(180.52) TW(89 84)W(9.70)	133.55	76 49	57 06	M(3),T(4)	Punnair	129
हाथरस Hathras(17)	..	गेहूँ,बाजरा Wheat,Bajra ...		GC(134.77)W(2.02)	36.02	24.28	37.23	...	Nag'a Arhu	130
हाथरस Hathras(16)	...	गेहूँ,बाजरा Wheat,Bajra ...		GC(99.96)TW(219.75) W(2.43)	33.59	63.13	33.59	T(2)	Baghraya	131
हाथरस Hathras(15)	.	गेहूँ,बाजरा Wheat,Bajra		GC(182.52)	8.90	17.81	11.33	T(1),M(1)	Baramai	132
हाथरस Hathras(16)	...	गेहूँ,बाजरा Wheat,Bajra ..		GC(54.23)TW(73.66) O(3.24)	23.88	14.97	14.97	T(2)	Khoraratti	133
हाथरस Hathras(16)	..	गेहूँ,बाजरा Wheat,Bajra ...		GC(80 .13)TW(134.77) R(2.83)	111.70	1.21	81.75	...	Shahpur Kalan	134
हाथरस Hathras(12)	..	गेहूँ बाजरा Wheat,Bajra ..		GC(29.14)TW(51.80) W(4.05)	6.07	6.07	11.33	...	Nagla Kharga	135

1	2	3	4	5	6	7	8	9	10	11
136	सराय अमरसिंह	134.36	283(51)	—(-5)	—(-5)	W,HP	—(-5)	—(-5)	—(-5)	PR,KR
137	मदनगढ़ी	133.96		गैर आबाद			Uninhabited			KR
138	पबलोई	92.27	775(144)	—(-5)	—(10+)	W,HP	—(-5)	—(10+)	—(10+)	PR,KR
139	नगला धौरपुर	141.65	708(129)	P(1)	—(5-10)	W,HP	—(-5)	—(5-10)	—(-5)	PR,KR
140	पहाड़पुर	278.43	1,086(188)	P(2),M(1)	H(1)	W,HP	—(-5)	—(10+)	—(-5)	PR,KR
141	भोगांव नगला जायस	120.20	722(131)	—(-5)	—(-5)	W,HP	—(-5)	—(-5)	—(-5)	PR,KR
142	मितनपुर	103.60	688(129)	P(1),M(1)	—(-5)	W,HP	—(-5)	—(-5)	—(-5)	PR,KR
143	शेखूपुर मदन	173.21	352(60)	P(1),M(1)	—(5-10)	W,HP	—(5-10)	—(5-10)	—(5-10)	KR
144	गढ़ी सिंघा	103.60	281(50)	—(-5)	—(5-10)	W	—(5-10)	—(5-10)	—(5-10)	KR
145	गंगचौली	204.37	1,293(200)	P(1),M(1)	—(-5)	W,HP	PO	—(-5)	—(-5)	KR
146	बाघऊ	148.93	849(136)	—(-5)	—(-5)	W,HP	—(-5)	—(-5)	—(-5)	KR
147	अनुरुद्धपुर	93.89	272(53)	—(-5)	—(5-10)	W,HP	—(5-10)	—(-5)	—(5-10)	KR
148	सूरतपुर	139.62	424(91)	P(1)	—(-5)	W,HP	—(-5)	—(-5)	—(5-10)	KR
149	कुरार	65.16	119(21)	—(-5)	—(-5)	W,HP	—(-5)	—(10+)	BS	KR.PR
150	राजपुर	277.62	1,296(254)	P(2)	—(10+)	W,HP	—(-5)	—(10+)	BS	PR,KR
151	जलालपुर	546.35	2,132(391)	P(2),M(1)	—(5-10)	W,HP	PO	—(5-10)	—(-5)	PR
152	नगला इमलिया	200.73	963(146)	P(1)	—(-5)	W,HP	—(-5)	—(-5)	—(-5)	PR
153	लाड़पुर	407.53	2,343(428)	P(1),M(1),H(1)	—(5-10)	W,HP	PO	—(5-10)	BS	PR
154	सिथरौली	241.61	1,033(203)	P(1)	—(5-10)	W	—(5-10)	—(5-10)	—(5-10)	KR
155	खेड़ा चतुर्भुज	220 56	254(59)	—(-5)	—(10+)	W	—(5-10)	—(-5)	—(-5)	KR

12	13	14	15	16	17	18	19	20	2	1
हाथरस Hathras(11)	...	गेहूँ,बाजरा Wheat,Bajra	...	GC(15.38)TW(69.60)	4.45	4.86	40.07	...	Sarai Amarsingh	136
हाथरस Hathras(10)	...	...	...	GC(4.05)TW(104.82)	4.45	9.31	11.33	...	Madangarhi	137
हाथरस Hathras(12)	EAG	गेहूँ,बाजरा Wheat,Bajra	...	TWE(59.09)GC(12.14)	7.28	2.83	10.93	M(1)	Pabloi	138
हाथरस Hathras(10)	EAG	गेहूँ,बाजरा Wheat,Bajra	...	GC(45.33)TWE(55.86)	7.28	8.09	25.09	M(2),T(2)	Nagla Dhorpur	139
हाथरस Hathras(14)	EA	गेहूँ,बाजरा Wheat,Bajra	...	GC(92.27)TWE(142.05)	8.90	10.93	24.28	...	Paharpur	140
हाथरस Hathras(14)	...	गेहूँ,बाजरा Wheat,Bajra	...	GC(30.76)TW(63.13) W(1.21)	13.36	3.24	8.50	T(1)	Bhogau Naglajais	141
हाथरस Hathras(13)	EAG,ED	गेहूँ,बाजरा Wheat,Bajra	...	TWE(76.89)TW(8.90)	16.19	...	1.62	T(3)	Mitanpur	142
हाथरस Hathras(14)	...	गेहूँ,बाजरा Wheat,Bajra	...	GC(65.16)TW(79.72)	15.38	4.05	8.90	T(1),M(1)	Shekhupur Manan	143
हाथरस Hathras(14)	...	गेहूँ,बाजरा Wheat,Bajra	...	GC(85.80)TW(6.48)	2.02	2.02	7.28	...	Garhi Singha	144
हाथरस Hathras(3)	EAG	गेहूँ,बाजरा Wheat,Bajra	...	GC(8.09)TWE(158.64) TW(4.45)	9.72	8.90	14.57	T(1),M(1)	Ganggoyholi	145
हाथरस Hathras(5)	EAG	गेहूँ,बाजरा Wheat,Bajra	...	TWE(126.27)TW(12.95)	7.28	2.03	0.40	...	Baghau	146
हाथरस Hathraf(6)	EAG	गेहूँ,बाजरा Wheat,Bajra	...	TW(40.47)TWE(8.90)	24.28	11.74	8.50	...	Anurudhpur	147
हाथरस Hathras(6)	EAG	गेहूँ,बाजरा Wheat,Bajra	...	TW(84.99)TWE(25.09)	...	22.26	7.28	...	Suratpur	148
हाथरस Hathras(12)	EA	गेहूँ,बाजरा Wheat,Bajra	...	GC(19.03)TWE(29.54) W(1.21)	4.05	8.50	2.83	...	Kurar	149
हाथरस Hathras(13)	EAG	गेहूँ,बाजरा Wheat,Bajra	...	W(17.81)TWE(106.84) GC(99.96)	2.83	24.28	25.90	T(1)	Rajpur	150
हाथरस Hathras(10)	...	गेहूँ,बाजरा Wheat,Bajra	...	GC(161.88)TW(156.62)	90.65	57.47	79.73	T(2),M(1)	Jalalpur	151
हाथरस Hathras(4)	EAG	गेहूँ,बाजरा Wheat,Bajra	...	TWE(161.88)TW(12.95)	9.31	5.26	11.33	T(4),M(5)	Nagla Imliya	152
हाथरस Hathras(8)	EA	गेहूँ,बाजरा Wheat,Bajra	...	GC(182.12)TW(163.90)	16.59	8.90	36.02	T(2),M(2)	Larhpur	153
हाथरस Hathras(12)	...	गेहूँ,बाजरा Wheat,Bajra	...	TW(154.60)	39.26	0.80	46.95	T(1)	Sithrauli	154
हाथरस Hathras(13)	...	गेहूँ,बाजरा Wheat,Bajra	...	GC(12.55)TW(152.57)	21.85	10.52	23.07	...	Khera Chaturbhuj	155

1	2	3	4	5	6	7	8	9	10	11
156	सिकन्दरपुर	201.54	561(135)	—(–5)	—(–5)	W	—(–5)	—(–5)	—(–5)	KR
157	लाखनू	428.17	1,764(326)	P(1),M(1)	H(1)	W	PO	—(–5)	—(–5)	KR
158	सोखना	477.55	2,417(408)	P(1)	—(–5)	W,HP	PO	—(–5)	—(–5)	PR,KR
159	रतनगढी	122 22	793(126)	—(–5)	—(–5)	W,HP	—(–5)	—(–5)	—(–5)	PR,KR
160	रामनगला	65.56	651(115)	—(–5)	—(–5)	W,HP	—(–5)	—(–5)	—(–5)	KR
161	दादनपुर	137.19	4,055(730)	P(1)	—(–5)	W,HP	—(–5)	—(–5)	—(–5)	PR,KR
162	हाथरस देहात	310.40	1,451(241)	P(1)	—(–5)	W,HP,TW	—(–5)	—(–5)	—(–5)	PR,KR
163	गढ़ी गिरधरा	136.38	368(65)	—(–5)	—(–5)	W,HP	—(–5)	—(–5)	—(–5)	KR
164	नगला अलिया	140.43	1,236(201)	P(1)	—(–5)	W,HP	—(–5)	—(–5)	—(–5)	KR
165	तिपरास	132.74	1,204(211)	P(1)	—(–5)	W,HP	—(–5)	—(–5)	—(–5)	KR
166	गढ़ी जैनी	65.97	579(95)	—(–5)	—(–5)	W,HP	—(–5)	—(–5)	—(–5)	PR
167	रामपुरकी भड़ैया खोंडाहजारी	20.24	गैर आबाद				Uninhabited			KR
168	नगरिया नन्दराम	170.38	171(23)	—(–5)	—(–5)	W,HP	—(–5)	—(–5)	—(–5)	KR
169	गिजरौली	239.58	1,269(234)	P(1)	—(–5)	W,HP	—(–5)	—(–5)	—(–5)	PR
170	कलवारी	207.62	1,789(299)	P(1)	—(–5)	W,HP	—(–5)	—(–5)	—(–5)	PR,KR
171	तरफरा	228.66	1,451(260)	—(–5)	—(–5)	W,HP,TW	—(–5)	—(–5)	—(–5)	PR,KR
172	शाहजादपुर	289.77	1,204(171)	—(–5)	—(–5)	W,TW,HP	—(–5)	—(–5)	—(–5)	KR
173	तेहरा	175 .24	869(143)	P(1)	—(–5)	W,HP,TW	PO	—(–5)	—(–5)	KR
174	कटेलिया	136 .79	614(100)	P(1)	—(–5)	W,HP	—(–5)	—(–5)	—(–5)	NW
175	गढ़ी परती	112.10	710(118)	P(1)	—(–5)	W,HP	—(–5)	—(5-10)	—(–5)	NW

12	13	14	15	16	17	18	19	20	2	1
हाथरस Hathras (10)	...	गेहूँ,बाजरा Wheat,Bajra	...	GC(101.18)TW(33.98)	32.38	0.81	33.19	T(1)	Sikandarpur	156
हाथरस Hathras (10)	EAG, ED	गेहूँ,बाजरा Wheat,Bajra	17.81	GC(93.08)W(33.19) TWE(96.72)	138.00	40.47	8.90	T(4) T(5),TEM(1)	Lakhnu	157
हाथरस Hathras (3)	EAG	गेहूँ,बाजरा Wheat,Bajra	...	GC(66.37)TWE(316.48)	28.74	14.16	51.80	M(2)	Sokhana	158
हाथरस Hathras (4)	EAG	गेहूँ,बाजरा Wheat,Bajra	...	GC(29.14)TWE(77.30)	2.02	11.74	2.02	T(1) TEM(1)	Ratangarhi	159
हाथरस Hathras (2)	EAG	गेहूँ,बाजरा Wheat,Bajra	...	TWE(40.47)TW(14.16)	1.62	3.64	5.67	M(2)	Ramnagla	160
हाथरस Hathras (2)	ED, EAG	गेहूँ,बाजरा Wheat,Bajra	...	TWE(110.08)	6 48	2.43	18.20	T(3),TEM(1) M(2)	Dadanpur	161
हाथरस Hathras (2)	EA	गेहूँ,बाजरा Wheat,Bajra	...	TWE(83.77)TW(88.22)	46.54	58.28	33.59	T(1) TEM(1)	Hathras Dehat	162
हाथरस Hathras (1)	EAG	गेहूँ,बाजरा Wheat,Bajra	...	TWE(129.50)	...	0.81	6.07	...	Garhi Girdhara	163
हाथरस Hathras (2)	EAG	गेहूँ,बाजरा Wheat,Bajra	...	TWE(114.93)TW(13.76)	...	11.33	0.41	M(2)	Nagla Alia	164
हाथरस Hathras (2)	EAG	गेहूँ,बाजरा Wheat,Bajra	...	TWE(91.06)TW(21.85)	4.86	2.02	12.95	...	Tipras	165
हाथरस Hathras (2)	EAG	गेहूँ,बाजरा Wheat,Bajra	...	TWE(48.56)TW(2.84)	5.67	4.45	4.45	...	Garhi Jaini	166
हाथरस Hathras (1)	EAG	...	...	TWE(16.19)	3.65	...	0.40	...	Rampur ki Badaiya	167
हाथरस Hathras (1)	ED	गेहूँ,बाजरा Wheat,Bajra	0.40	GC(5.67)TW(138.41)	12.95	8.09	4.86	...	Khondhasari Nagaria Nandram	168
हाथरस Hathras (1)	EAG, ED	गेहूँ,बाजरा Wheat,Bajra	...	GC(24.28) TWE(95.50)TW(80.54)	4.05	23.07	12.14	T(1),M(2)	Gujrauli	169
हाथरस Hathras (3)	EAG, ED	गेहूँ,बाजरा Wheat,Bajra	...	GC(32.38) TWE(81.35)TW(70.42)	5.26	2.43	15.78	T(1)	Kalwari	170
हाथरस Hathras (1)	EAG	गेहूँ,बाजरा Wheat,Bajra	...	GC(21.45) TWE(81.34)TW(79.32)	15.78	17.41	13.36	...	Terphara	171
हाथरस Hathras (4)	EAG	गेहूँ,बाजरा Wheat,Bajra	...	GC(55.04) TWE(108.05)TW(92.68)	...	14.57	19.43	M(1)	Shahzadpur	172
हाथरस Hathras (4)	EAG	गेहूँ,बाजरा Wheat,Bajra	...	GC(29 54) TWE(65.18)TW(56.25)	4.86	8.50	10.91	...	Tehra	173
हाथरस Hathras (5)	—	गेहूँ,बाजरा Wheat,Bajra	...	TW(124.65)	0.41	0.40	11.33	T(1),M(1)	Katelia	174
हाथरस Hathras (6)	EAG	गेहूँ,बाजरा Wheat,Bajra	...	TWE(101.58)	...	1.21	9.31	M(1)	Garhi Parti	175

1	2	3	4	5	6	7	8	9	10	11
176	बूलगढी	120.20	324(150)	—(-5)	—(-5)	W,HP	—(-5)	—(5-10)	—(5-10)	PR
177	चन्दगढ़ी	193.04	965(158)	—(-5)	—(5-10)	W,HP	—(-5)	—(5-10)	—(5-10)	NW
178	बघना	123.03	771(123)	—(-5)	—(-5)	W,HP	—(-5)	—(5-10)	—(5-10)	NW
179	कैमर	177.26	978(172)	P(1)	—(-5)	W,HP	—(-5)	—(-5)	—(-5)	KR
180	पैकवाड़ा	153.79	898(145)	P(1)	—(-5)	W,HP	—(-5)	—(-5)	—(-5)	KR
181	कुमरई	205.18	969(168)	—(-5)	—(-5)	W,HP	—(-5)	—(5-10)	—(-5)	KR
182	मझोला	209.63	1,405(258)	P(1)	—(-5)	W,HP	—(-5)	—(-5)	—(-5)	KR
183	परसारा	563.34	3,537(635)	P(1),M(1)	—(-5)	W,HP	PO	—(5-10)	—(-5)	KR
184	दरकई	160.67	578(114)	—(-5)	—(-5)	W	—(-5)	—(5-10)	—(-5)	KR
185	ककोड़ी	239.58	723(111)	P(1)	—(-5)	W	—(-5)	—(5-10)	—(-5)	KR
186	कोका	170.78	1,148(197)	P(1)	—(-5)	W	—(-5)	—(5-10)	—(-5)	KR
187	अल्हेपुर चरसैन	670.99	4,756(770)	P(2)	—(-5)	W	PO	—(10+)	—(-5)	KR
188	जाफराबाद	269.53	671(131)	—(-5)	—(-5)	W,HP	—(-5)	—(-5)	BS	PR
189	गंगोली	225.82	1,153(214)	P(1)	—(-5)	W,HP	—(-5)	—(-5)	—(-5)	PR
190	रूदरपुर	127.08	652(116)	P(1),M(1)	—(-5)	W	—(5-10)	—(-5)	—(-5)	PR,KR
191	त्रिलोकपुर	116.55	232(51)	—(-5)	—(-5)	W	—(-5)	—(-5)	—(-5)	PR
192	मल्हे	87.82	214(38)	—(-5)	—(-5)	W	—(-5)	—(-5)	—(5-10)	PR
193	दतौरा	189.40	342(61)	P(1)	—(-5)	W	—(-5)	—(-5)	—(-5)	PR
194	चिन्तापुर बदन	292.20	419(78)	—(-5)	—(-5)	W	—(-5)	—(-5)	—(-5)	KR
195	बेरगाँव	290.17	1,009(187)	P(1)	—(-5)	W	—(-5)	—(-5)	—(-5)	PR

12	13	14	15	16	17	18	19	20	2	1
हाथरस Hathras(8)	...	गेहूँ, बाजरा Wheat,Bajra	...	TW (99.56)	10.52	2.43	7.69	...	Boolgarhi	176
हाथरस Hathras(6)	...	गेहूँ, बाज़रा. Wheat,Bajra	...	TW (167.55)	7.68	6.07	18.74	M(1)	Chandgarhi	177
हाथरस Hathras(10)	...	गेहूँ,बाजरा Wheat,Bajra	...	TW (108.86)	5.67	...	8.50	...	Baghna	178
हाथरस Hathras(3)	EAG	गेहूँ, बाजरा Wheat,Bajra	...	TWE (133.15)	27.93	2.02	14.16	M(1),T(1)	Kaimar	179
हाथरस Hathras(5)	EAG	गेहूँ, बाजरा Wheat,Bajra	...	TWE(123.03) W(1.62)O(7.69)	6.07	2.43	12.95	T(1)	Paikwara	180
हाथरस Hathras(6)	EAG	गेहूँ, बाजरा Wheat,Bajra	...	TWE(163.09)GC(27.52)	2.03	1.21	11.33	TEM(1) T(1)	Kumrai	181
हाथरस Hathras(11)	EAG	गेहूँ, बाजरा Wheat,Bajra	...	TWE(155.00)GC(12.55)	12.95	12.95	16.18	TEM(1)	Majhola	182
हाथरस Hathras(6)	EAG	गेहूँ, बाजरा Wheat,Bajra	...	GC(108.46) TWE(252.13)O(21.85)	114.93	14.98	50.99	T(4),M(1)	Parsara	183
हाथरस Hathras(10)	...	गेहूँ, बाजरा Wheat,Bajra	1.21	GC(6.07) W(3.24)TW(114.93)	22.26	4.45	8.51	T(1)	Darkai	184
हाथरस Hathras(10)	...	गेहूँ, बाजरा Wheat,Bajra	...	TW(194.26) GC(2.83)W(2.83)	20.64	14.97	4.05	...	Kakori	185
हाथरस Hathras(10)	...	गेहूँ, बाजरा Wheat,Bajra	...	GC(2.43) W(17.40)TW(107.65)	28.32	3.24	11.74	...	Koka	186
हाथरस Hathras(12)	...	गेहूँ, बाजरा Wheat,Bajra	...	TW(238.37) GC(159.05)W(66.37)	31.16	140.84	35.20	T(2)	Allhepur Charsen	187
हाथरस Hathras(10)	...	गेहूँ, बाजरा Wheat,Bajra	...	GC(101.18)W(101.18)	23.88	16.59	26.70	T(3),M(1)	Jafarabad	188
हाथरस Hathras(11)	...	गेहूँ, बाजरा Wheat,Bajra	...	GC(40.47)TW(138.41)	23.47	2.83	20.64	T(4)	Gangoli	189
हाथरस Hathras(15)	...	गेहूँ, बाजरा Wheat,Bajra	...	GC(58.68)TW(50.99)	9.32	...	8.09	T(1)	Rudrapur	190
हाथरस Hathras(22)	..	गेहूँ, बाजरा Wheat,Bajra	...	GC(36.42)TW(33.19)	33.19	5.26	8.09	...	Tirlokpur	191
हाथरस Hathras(24)	EAG	गेहूँ, बाजरा Wheat,Bajra	...	TWE (42.09)	31.97	4.05	9.71	...	Maleh	192
हाथरस Hathras(22)	...	गेहूँ, बाजरा Wheat,Bajra	...	GC(51.81)TW(54.23)	50.99	11.33	21.04	...	Datora	193
हाथरस Hathras(20)	...	गेहूँ, बाजरा Wheat,Bajra	...	GC(165.93)	60.30	48.97	17.00	...	Chintapur Badan	194
हाथरस Hathras(12)	..	गेहूँ, बाजरा Wheat.Bajra	19.83	GC(44.92) TW(168.36)W(4.85)	44.52	2.02	5.67	...	Bergaon	195

1	2	3	4	5	6	7	8	9	10	11
196	बीरनगर	138.41	635(108)	P(1)	—(–5)	W	—(–5)	—(–5)	—(–5)	KR
197	पुरा कलां	291.38	1,183(227)	P(1),M(1)	—(–5)	W	—(–5)	मंगल TUE शनि SAT	RS	KR
198	पुरा खुर्द	297.05	1,163(203)	—(–5)	—(–5)	W	—(–5)	—(–5)	—(–5)	KR
199	गढ़ी खुरती	110.08	273(49)	—(–5)	—(–5)	W	—(–5)	—(–5)	BS	PR
200	खरवा	234.32	91(224)	P(1)	—(–5)	W	—(–5)	—(–5)	BS	PR
201	हिम्मतपुर	145.29	350(63)	—(–5)	—(–5)	W	—(–5)	—(–5)	—(5–10)	PR
202	महो	357.35	2,249(411)	P(2),M(1) H(1),PUC(1)	PHC(1)	W,HP	PO	बुधWED शनिSAT	—(5–10)	PR
203	मानमहो	150.55	682(128)	P(1)	—(–5)	W	—(–5)	—(–5)	—(–5)	PR
204	गढ़ी धारु	267.91	871(165)	P(1)	—(–5)	W,HP	—(–5)	—(–5)	—(–5)	KR
205	नगला मान	114.93	647(116)	—(–5)	—(–5)	W,HP	—(–5)	—(–5)	—(5–10)	KR
206	बन्दीपुर	96.32	284(54)	—(–5)	—(–5)	W,HP	—(10+)	—(–5)	—(10+)	KR
207	मोहब्बतपुर	270.74	1,024(188)	P(1)	—(–5)	W,HP	—(–5)	सोमMON	BS	KR
208	गवारऊ	385.27	1,228(205)	P(1)	—(–5)	W,HP	PO	—(–5)	—(–5)	KR
209	केशोपुर	228.66	1,031(186)	P(1)	—(–5)	W	—(–5)	—(–5)	—(–5)	KR,PR
210	बोनई	236.75	968(188)	P(1),M(1)	—(–5)	W,HP	PO	—(–5)	—(5–10)	KR,PR
211	बरवाना	749.10	4,040(735)	P(2),M(1)	—(5–10)	W,HP	PO	रविSUNमंगलTUE गुरुTHU	—(5–10)	PR,KR
212	गढी दुदाधारी	134.36	564(97)	—(–5)	—(–5)	W,HP	—(–5)	—(–5)	—(5–10)	PR,KR
213	बलना	155.00	453(88)	—(–5)	—(–5)	W,T	—(–5)	—(–5)	BS	PR
214	गढ़ी बलना	134.36	454(68)	P(1)	—(–5)	W,HP	—(–5)	—(–5)	BS	PR
215	मेवली	134.77	370(62)	—(–5)	—(–5)	W,HP	—(–5)	—(–5)	—(–5)	KR

12	13	14	15	16	17	18	19	20	2	1
हाथरस Hathras(10)	...	गेहूँ, बाजरा Wheat,Bajra	0,81	GC(96.72)	21.45	15.38	4.05	T(2)	Birnagar	196
हाथरस Hathras(12)	...	गेहूँ, बाजरा Wheat,Bajra	8.50	GC(176.45)	59.48	38.45	8.50	T(2)	Pura Kalan	197
हाथरस Hathras(11)	..	गेहूँ,बाजरा Whaet,Bajra	5.67	GC(149.33)	74.87	59.09	8.09	...	Pura Khurd	198
हाथरस Hathras(14)	EAG	गेहूँ, बाजरा Wheat,Bajra	...	TWE(64.75)	6.48	8.09	30.76	...	Garhi Khurti	199
हाथरस Hathras(13)	...	गेहूँ, बाजरा Wheat,Bajra	...	GC(105.63)TW(44.52)	35.61	11.33	37.23	...	Kharwa	200
हाथरस Hathras(20)	...	गेहूँ, बाजरा Wheat,Bajra	...	GC(66.78)TW(45.73)	25.50	1.21	6.07	T(1)	Himmatpur	201
हाथरस Hathras(24)	EAG	गेहूँ, बाजरा Wheat,Bajra	...	GC(33.59)TWE(227.44)	33.59	33.59	29.14	T(3),M(2)	Maho	202
हाथरस Hathras(22)	..	गेहूँ, बाजरा Wheat,Bajra	...	TW(108.05)	21.85	10.93	9.72	T(1)	Manmaho	203
हाथरस Hathras(22)	...	गेहूँ, बाजरा Wheat,Bajra	...	GC(14.16)TW(202.75)	6.48	25.50	19.02	T(2)	Garhi Dharu	204
हाथरस Hathras(20)	EAG	गहूँ, बाजरा Wheat,Bajra	...	TW(43.30)TWE(55.03)	3.24	1.62	11.74	T(3) TEM(1)	Nagla Man	205
हाथरस Hathras(22)	...	गेहूँ, बाजरा Wheat,Bajra	...	GC(74.87)TW(6.07)	1.22	8.09	6.07	T(2)	Bandipur	206
हाथरस Hathra.(22)	...	गेहूँ, बाजरा Wheat,Bajra	...	GC(113.32)TW(122.22)	12.14	6.88	16.18	TEM(1)	Mohabatpur	207
हाथरस Hathras(20)	...	गेहूँ, बाजरा Wheat,Bajra	...	GC(127.48)TW(182.12) O(6.07)	17.00	11.32	41.28	TEM(1)	Gwarau	208
जलेसर Jalesar (6)	...	गेहूँ, बाजरा Wheat,Bajra	...	GC(22.66)TW(122.63)	68.39	1.62	13.36	.	Keshonpur	209
हाथरस Hathras(4)	EAG	गेहूँ, बाजरा Wheat,Bajra	...	GC(76.89)TWE(125.86)	10.52	3.24	20.24	T(2)	Bonai	210
जलेसर Jalesar(6)	EAG	गेहूँ,बाजरा Wheat,Bajra	...	GC(164.71)TWE(278.84) W(2.02)	179.29	42.49	81.75	T(1)	Barwana	211
जलेसर Jalesar(6)	...	गेहूँ,बाजरा Wheat,Bajra	...	GC(57.47)TW(35.61)	22.66	7.69	10.93	...	Garhi Duda Dhari	212
जलेसर Jalesar(14)	.	गेहूँ, बाजरा Wheat,Bajra	...	GC(5.67)W(113.72)	7.28	10.52	17.81	T(2)	Balna	213
हाथरस Hathras(15)	...	गेहूँ, बाजरा Wheat,Bajra	...	GC(75.68)TW(19.02)	17.40	...	22.26	...	Garhi Balna	214
हाथरस Hathras(11)	...	गेहूँ, बाजरा Wheat,Bajra	...	GC(1.22)TW(77.30) O(9.71)	18.21	14.97	13.36	...	Mewali	215

1	2	3	4	5	6	7	8	9	10	11
216	नूरपुर	263.06	713(119)	P(1)	—(-5)	W,HP	—(-5)	—(-5)	—(-5)	PR
217	भिलोखरी	75.27	254(39)	P(1)	—(-5)	W	—(-5)	—(10+)	BS	PR
218	ऐहन	282.69	2,546(470)	P(2),M(3) H(1),PUC(1)	MCW(1)	T,W	PO	—(-5)	BS	PR
219	पुबैना	177.66	396(49)	—(-5)	—(-5)	W	—(-5)	—(-5)	BS	PR
220	मोपतपुर	208.02	802(136)	P(1)	—(-5)	W,HP	—(-5)	—(-5)	BS	PR
221	मिर्जापुर	142.86	931(144)	—(-5)	—(-5)	W,HP	—(-5)	—(-5)	—(-5)	PR
222	नहराई	141.24	408(68)	P(1)	—(-5)	W,T	—(-5)	—(-5)	—(-5)	KR
223	बिधीपुर	141.24	540(77)	—(-5)	—(-5)	W,HP	—(-5)	—(-5)	—(-5)	PR
224	शेरपुर	57.87	508(87)	P(1)	—(-5)	W	—(-5)	—(-5)	—(-5)	KR
225	बिछिया	82.96	251(43)	—(-5)	—(-5)	T,W,HP	—(-5)	—(5—10)	—(-5)	PR
226	संगीला नगला बरी	208.42	742(102)	P(1)	—(-5)	T,W	—(-5)	—(-5)	—(-5)	PR
227	मूगसा	94.30	258(33)	—(-5)	—(-5)	HP,TW	—(-5)	—(-5)	—(-5)	PR
228	टुकसान	289.36	1,638(268)	P(1),M(1) O(1)	—(-5)	W,T,HP	PO	—(-5)	BS	PR
229	नगला मनी	106.03	392(61)	—(-5)	D(1)	TW,W	—(-5)	—(-5)	—(-5)	PR,KR
230	बिसरत	82.56	445(85)	—(-5)	—(-5)	W,HP	—(-5)	—(-5)	—(-5)	PR,KR
231	धातरा खुर्द	89.44	500(88)	—(-5)	—(-5)	TW, W,HP	—(-5)	—(5-10)	—(-5)	PR,KR
232	धातरा कलां	184.54	549(68)	—(-5)	—(-5)	W,HP	—(-5)	—(-5)	—(-5)	KR
233	नगला नन्दू	205.59	561(104)	—(-5)	—(-5)	W,HP	—(-5)	—(-5)	—(-5)	KR
234	नगला बनारसी पहलाद	89.44	499(86)	—(-5)	—(-5)	W,HP	—(-5)	—(-5)	—(-5)	KR
235	हतीसा भगवन्तपुर	544.32	3,994(684)	P(1)	—(-5)	W,HP	PO	—(-5)	—(-5)	KR

12	13	14	15	16	17	18	19	20	2	1
हाथरस Hathras	(14) ...	गेहूँ, बाजरा Wheat,Bajra	...	GC(122.63)TW(73.25)	31.16	22.66	13.36	T(3)	Noorpur	216
हाथरस Hathras	(16) ...	गेहूँ, बाजरा Wheat,Bajra	...	GC(46.14)TW(6.88)	8.90	8.09	5.26	T(1)	Bhilokhri	217
हाथरस Hathras	EAG, (15) ED	गेहूँ, बाजरा Wheat,Bajra	...	GC(49.73)TWE(452.86)	103.60	73.66	103.20	M(2)T(6)	Ahan	218
हाथरस Hathras	(11) ...	गेहूँ, बाजरा Wheat,Bajra	...	GC(24 .28)TW(98.75)	10.51	23.88	20.24	...	Pubena	219
हाथरस Hathras	(20) ...	गेहूँ, बाजरा Wheat,Bajra	...	GC(11.33)TW(126.27)	31.16	20.64	18.62	T(1)	Bhopatpur	220
हाथरस Hathras	(19) ...	गेहूँ, बाजरा Wheat,Bajra	...	GC(1.21)TW(114 .93)	8.91	10.12	7.69	T(1)	Mirzapur	221
हाथरस Hathras	(21) ...	गेहूँ, बाजरा Wheat,Bajra	...	GC(53.83)TW(47.35) W(1.20)	18.62	13.36	6.88	T(1)	Nahrai	222
हाथरस Hathras	(23) ...	गेहूँ, बाजरा Wheat,Bajra	...	GC(33.18)TW(92.27)	6.48	2.43	6.88	...	Bighipur	223
हाथरस Hathras	(17) ...	गेहूँ, बाजरा Wheat,Bajra	...	TW(51.40)GC(2:02)	0.81	.40	3.24	...	Sherpur	224
हाथरस Hathras	(8) EAG	गेहूँ, बाजरा Wheat,Bajra	...	TW(69:61)TWE(0.81)	0.80	...	11.74	...	Bichhiya	225
हाथरस Hathras	(4) EAG	गेहूँ, बाजरा Wheat,Bajra	...	TWE(14.97)TW(133.55)	27.93	...	31.97	T(2)	Sangila Nagla Bari	226
हाथरस Hathras	(10) EAG	गेहूँ, बाजरा Wheat,Bajra	...	TW(62.73)TWE(10.12)	12.95	...	8.50	...	Mungsa	227
हाथरस Hathras	(7) EAG	गेहूँ, बाजरा Wheat,Bajra	...	TW(12.95)TWE(233.51)	5.67	...	37.23	T(2)	Tuksan	228
हाथरस Hathras	(10) EAG	गेहूँ, बाजरा Wheat,Bajra	...	TW(53.02)TWE(27.11)	...	...	25.90	...	Nagla Mandi	229
हाथरस Hathras	(9) EAG	गेहूँ, बाजरा Wheat,Bajra	...	TWE(74.06)	...	...	8.50	...	Bisrat	230
हाथरस Hathras	(9) EAG	गेहूँ, बाजरा Wheat,Bajra	...	GC(9.31)TWE(67.99)	...	...	12.14	...	Dhatra Khurd	231
हाथरस Hathras	(5) EAG	गेहूँ, बाजरा Wheat,Bajra	...	TWE(121.01)	36.82	11.74	14.97	...	Dhatra Kalan	232
हाथरस Hathras	(7) ...	गेहूँ, बाजरा Wheat,Bajra	...	GC(169.16)	16.19	1.21	19.03	...	Nagla Nandu	233
हाथरस Hathras	(3) EAG	गेहूँ, बाजरा Wheat,Bajra	...	TWE(74.87)	4.05	4.45	6.07	...	Nagla Banarsi Prahlad	234
हाथरस Hathras	(3) EAG	गेहूँ, बाजरा Wheat,Bajar	...	TWE(444.77)	25.90	16.18	57.47	T(2)	Hatisha Bhagwantpur	235

1	2	3	4	5	6	7	8	9	10	11
236	नगला आम	52.21				गैर आबाद			Uninhabited	KR
237	अहबरनपुर	529.75	2,724(454)	P(1)	—(-5)	W,HP	PO	—(-5)	—(-5)	KR
238	लहरा	299.07	1,787(289)	P(1)	—(-5)	W,HP	—(-5)	—(-5)	—(-5)	KR
239	भोजपुर खेतसी	79.32	508(93)	—(-5)	—(-5)	W,HP	—(-5)	—(-5)	—(-5)	PR
240	बुद्धू नगला हेमराज	243.22	1,214(199)	P(1),M(1)	—(-5)	W,HP	PO	—(-5)	—(-5)	PR
241	नगलाबाद अठवरिया	127.48	711(117)	P(1)	—(-5)	W,HP	—(-5)	—(-5)	—(-5)	KR
242	नगला प्रताप	99.15	445(78)	—(-5)	—(-5)	W,HP	—(-5)	—(-5)	—(-5)	KR
243	जोगिया	301.50	2,861(455)	P(3)	—(-5)	W,HP	PO	—(-5)	—(-5)	PR,KR
244	गढी तमना	195.07	2,152(354)	P(1)	—(-5)	W,HP	—(-5)	सोम MON	—(-5)	PR
245	चिन्तापुर	112.10	424(71)	P(1)	—(-5)	W,HP	—(-5)	—(-5)	—(-5)	KR
246	कपूरा	92.27	925(132)	P(1)	—(-5)	W,HP	—(-5)	—(-5)	—(-5)	KR
247	नहरोई	169.16	718(136)	P(1)	—(-5)	W,HP	—(-5)	—(-5)	—(-5)	KR
248	कुंवरपुर नगला बांस	536.23	2,291(381)	P(1),M(1)	—(-5)	W,HP	PO	—(-5)	—(-5)	KR
249	नगला लच्छी	188.19	983(163)	P(1)	—(5-10)	W,HP	PO	—(5-10)	—(5-10)	KR
250	मितई	617.57	3,801(681)	P(1),H(1) M(2),PUC(1)	H(1)	W,HP	PO	—(-5)	—(-5)	KR
251	चितावर	255.37	1,240(218)	P(1)	—(-5)	W,HP	—(-5)	—(5-10)	—(-5)	KR
252	पट्टी सांवत	38.45	159(23)	—(-5)	—(-5)	W,HP	—(-5)	—(5-10)	—(-5)	KR
253	खेड़ा परसौली	298.26	1,441(246)	P(1)	—(-5)	W	—(-5)	- (5-10)	—(-5)	KR
254	चन्दपा	156.21	928(171)	P(1)	D(1)	W,HP	—(-5)	—(5-10)	BS	PK
255	महमूदपुर ब्रह्मान	134.77	937(139)	P(1)	—(-5)	W,HP	—(-5)	—(5-10)	—(-5)	KR

VILLAGE DIRECTORY

AMENITIES AND LAND USE

HATHRAS TAHSIL—4

12	13	14	15	16	17	18	19	20	2	1
हाथरस Hathras (4)		—	...	GC(47.35)	0.81	3.65	0.40	...	Nagla Ahm	236
हाथरस Hathras (5)	EAG	गेहूँ,बाजरा Wheat,Bajra	..	GC(148.93)TWE(242.42)	83.37	33.58	21.45	...	Ahbaranpur	237
हाथरस Hathras (4)	EAG	गेहूँ,बाजरा WheatBajra	...	TWE(201.13)GC(65.16)	3.64	4.05	25.09	M(2),T(1)	Lahra	238
हाथरस Hathras (3)	..	गेहूँ,मक्का Wheat,Maize	...	GC(24.28)TW(40.87)	.81	...	13.36	...	Bhojpur Khetsi	239
हाथरस Hathras (3)	...	गेहूँ,मक्का Wheat,Maize	...	GC(62.32)TW(169.97)	4.45	...	6.48	M(1)	Buddhu Nagla Hemraz	240
हाथरस Hathras (3)	EAG	गेहूँ,बाजरा Wheat,Bajra	...	TWE(91.46)	17.00	6.07	12.95	T(2),M(1)	Naglabad Athwaria	241
हाथरस Hathras (3)	EAG	गेहूँ,बाजरा Wheat,Bajra	...	TWE(81.75)	6.48	2.02	8.90	...	Nagla Pratap	242
हाथरस Hathras (2)	EAG, ED	गेहूँ,बाजरा Wheat,Bajra	...	GC(17.00)TWE(243.22)	0.81	9.31	31.16	M(7),T(6)	Jogia	243
हाथरस Hathras(2)	EAG, ED	गेहूँ,बाजरा WheatBajra	...	GC(31.57)TWE(114.13)	2.43	19.02	27.92	M(7),T(7)	Garhi Tamna	244
हाथरस Hathras (3)	EAG	गेहूँ,बाजरा Wheat,Bajra	...	GC(61.92)TWE(27.92)	6.88	2.83	12.55	M(1)	Chintapur	245
हाथरस Hathras (5)	...	गेहूँ,बाजरा Wheat,Bajra	1.21	GC(3.24)TW(55.44)	12.14	9.72	10.52	...	Kapura	246
हाथरस Hathras (4)	..	गेहूँ,बाजरा Wheat,Bajra	...	GC(6.07)TW(145.69)	9.31	4.45	3.64	...	Nahroi	247
हाथरस Hathras (5)	...	गेहूँ,बाजरा Wheat,Bajra	22.66	GC(93.89)TW(346.02)	33.40	...	39.26	T(2)	Kunwarpur Nagla Bans	248
हाथरस Hathras (6)	...	गेहूँ,बाजरा Wheat,Bajra	...	GC(28.73)TW(154.61)	4.05	...	0.80	M(1),T(2)	Nagla Lachhi	249
हाथरस Hathras (5)	EAG	गेहूँ,बाजरा Wheat,Bajra	...	TWE(207.20)TW(323.36)	31.97	8.50	46.54	M(2),T(3)	Mitai	250
हाथरस Hathras (8)	EAG	गेहूँ,बाजरा Wheat,Bajra	...	GC(40.07)TWE(167.55)	12.95	15.38	19.42	T(2)	Chitabar	251
हाथरस Hathras (8)	EAG	गेहूँ,बाजरा Wheat,Bajra	...	TWE(36.83)	...	...	1.62	T(1)	Patti Sawant	252
हाथरस Hathras (7)	...	गेहूँ,बाजरा Wheat,Bajra	...	GC(116.55)TW(99.15) O(3.24)	36.83	27.11	15.38	T(1)	Khera Parsauli	253
हाथरस Hathras (8)	...	गेहूँ,बाजरा Wheat,Bajra	...	TW(115.74)	16.59	3.24	20.64	..	Chandpa	254
हाथरस Hathras (10)	—	गेहूँ,बाजरा Wheat,Bajra	...	GC(48.16)TW(57.47)	14.97	1.22	12.95	...	Mahmoodpur Brahmanan	255

ग्राम निर्देशिका

4—हाथरस तहसील

जन सुविधाएं एवं भूमि उपयोग

1	2	3	4	5	6	7	8	9	10	11
256	नगला दाना	51.40	80(12)	—(-5)	—(-5)	TW,T	—(-5)	—(-5)	—(-5)	KR
257	अनीगढ़ी	147.72	648(108)	—(-5)	—(-5)	TW,C	—(-5)	—(-5)	—(-5)	KR
258	रंगपुरा	63.13	283(46)	—(-5)	—(-5)	W	—(-5)	—(-5)	—(-5)	KR
259	कोटा	163.50	7,102(271)	P(1),M(1)	—(-5)	W,HP	PO	—(-5)	—(-5)	KR
260	माँकरी नगला भोजा	63.94	809(124)	—(-5)	—(-5)	W	—(-5)	—(-5)	—(-5)	KR
261	ढकपुरा	88.22			गैर आबाद			Uninhabited		KR
262	नगला अन्ता	6.88	228(38)	—(-5)	—(-5)	W	—(-5)	—(-5)	—(-5)	KR
263	नगला पडू	201.95	971(153)	P(1)	—(-5)	W	—(-5)	—(-5)	—(-5)	KR
264	माहमोनी	172.00	705(116)	—(-5)	—(-5)	W	—(-5)	—(-5)	—(-5)	KR
265	नगला बिहारी	39.26	124(21)	P(1)	—(-5)	W	—(-5)	—(-5)	BS	PR
266	रामगढ	183.33	1,080(197)	P(1)	—(-5)	W,HP, TW	—(-5)	—(-5)	—(-5)	PR
267	रतिभानगढ़ी	93.49	354(53)	—(-5)	—(-5)	W	—(-5)	—(-5)	—(-5)	KR
268	सुसावली	86.61	633(91)	P(1)	—(-5)	W	—(-5)	—(-5)	BS	KR,PR
269	नगला रामराय	26.71	447(68)	AC(1)	—(-5)	W	—(-5)	—(-5)	—(-5)	KR
270	नगला सोरों	4.05	98(18)	AC(1)	—(-5)	W	—(-5)	—(-5)	—(-5)	KR
271	कोरना चमड़आ	382.85	1,362(223)	P(1)	—(-5)	W,HP, TW	—(-5)	—(5-10)	—(5-10)	KR
372	बैरसिला	71.63	484(80)	—(-5)	—(-5)	W,HP, TW	—(-5)	—(-5)	BS	PR
273	नगला बरी	31.16			गैर आबाद			Uninhabited		KR
274	नगला नन्दराम	27.11	70(12)	—(-5)	—(-5)	W,HP	—(-5)	—(-5)	—(-5)	KR
275	नगला दया	155.00	629(95)	—(-5)	—(5-10)	W,HP	—(-5)	—(-5)	—(5-10)	KR

12	13	14	15	16	17	18	19	20	2	1
हाथरस Hathras(14)	...	गेहूँ, बाजरा Wheat,Bajra	...	GC(44.52)	6.48	...	0.40	...	Nagla Dana	256
हाथरस Hathras(10)	-	गेहूँ,बाजरा Wheat,Bajra	...	GC(129.51)	17.81	..	0 40	...	Anigarhi	257
हाथरस Hathras(3)	...	गेहूँ, बाजरा Wheat,Bajra	...	GC(6.07)TW(38 .45)	12.55	1.20	4.86	...	Rangpura	258
हाथरस Hathras(5)	...	गेहूँ,बाजरा Wheat,Bajra	...	TW(133.15)	8.09	1.22	21.04	T(2)M(2) N(2)	Kota	259
हाथरस Hathras(4)	..	गेहूँ,बाजरा Wheat,Bajra	...	GC(7.28)TW(38.04)	11.33	...	7.29	...	Bhankari Nagla Bhoja	260
हाथरस Hathras(3)	...	...	...	TW(64.75)	18.21	0.40	4.86	...	Dhakpura	261
हाथरस Hathras(4)	..	गेहूँ, बाजरा Wheat,Bajra	...	TW(4 86)	...	..	2.02	T(3)	Nagla Anta	262
हाथरस Hathras(4)	...	गेहूँ, बाजरा Wheat,Bajra	...	TW(152.57)	33.58	2.02	13.78	T(1) M(1)	Nagla Padu	263
हाथरस Hathras(4)	...	गेहूँ, बाजरा Wheat,Bajra	...	TW(141.65)	14.16	1.62	14.57	T(1) M(1)	Mahmoni	264
मुरसान Mursan(3)	...	गेहूँ, बाजरा Wheat,Bajra	...	GC(5.26)TW(27.52)	4.05	...	2.43	...	Nagla Bihari	265
मुरसान Mursan(3)	EAG	गेहूँ, बाजरा Wheat,Bajra	..	TWE(115.74)	47.75	2.02	17.82	T(1) M(1)	Ramgarh	266
मुरसान Mursan(3)	...	गेहूँ, बाजरा Wheat,Bajra	..	GC(2.83)TW(66.78)	17.81	0.81	5.26	...	Ratibhan Garhi	267
मुरसान Mursan(4)	..	गेहूँ, बाजरा Wheat,Bajra	..	GC(19.43)TW(46.14)	12.95	...	8.09	...	Susawali	268
हाथरस Hathras(4)	...	गेहूँ, बाजरा Wheat, Bajra	...	TW(21 .85)	1.62	...	3.24	...	Nagla Ramrai	269
हाथरस Hathras(5)	...	गेहूँ, बाजरा Wheat,Bajra	...	TW(1.62)	0.81	...	1.62	...	Nagla Soron	270
हाथरस Hathras(8)	EAG	गेहूँ, बाजरा Wheat,Bajra	...	TWE(222 18)	126.68	11.33	22.66	T(3) M(2)	Korna Chamarua	271
मुरसान Mursan(1)	EAG	गेहूँ, बाजरा Wheat,Bajra	...	TWE(50.59)	10.52	...	10.52	...	Barjsala	272
मुरसान Mursan(4)	EAG	...	...	TWE(22,66)	1.62	4.05	2.83	...	Nagla Bari	273
हाथरस Hathras(16)	.	गेहूँ, बाजरा Wheat,Bajra	...	TW(25.09)	...	...	2.02	...	Nagla Nandram	274
हाथरस Hathras(6)	..	गेहूँ, बाजरा Wheat,Bajra	...	TW(135.57)	5.26	1.22	12.95	...	Nagla Daya	275

4—हाथरस तहसील

जन सुविधाएं एवं भूमि उपयोग

1	2	3	4	5	6	7	8	9	10	11
276	बरामई	25.90	833(148)	P(1)	—(—5)	W,HP	—(—5)	—(—5)	—(—5)	KR
277	गोपालपुर	69.61	360(69)	M(1)	—(—5)	W,HP	—(—5)	—(—5)	—(—5)	PR,KR
278	कथरिया	97.15	726(137)	—(—5)	—(—5)	W,HP	—(—5)	—(—5)	—(—5)	KR
279	ककरावली	57.87	263(44)	—(—5)	—(—5)	W,HP	—(—5)	—(—5)	—(—5)	PR
280	दर्शना	93.89	309(50)	—(—5)	—(5—10)	W,HP	—(5—10)	—(5—10)	—(—5)	PR
281	बगला गजुआ	169.97	504(74)	M(1)	—(—5)	W,HP	—(—5)	—(—5)	—(—5)	PR
282	गुमानपुर	162.69	728(112)	—(—5)	—(—5)	W,HP	—(—5)	—(—5)	—(—5)	KR
283	मोहनपुर	141.24	623(92)	—(—5)	—(—5)	W,HP	—(—5)	—(—5)	—(—5)	KR
284	गारवगढी	163.50	476(27)	—(—5)	—(—5)	W	—(—5)	—(—5)	—(—5)	PR,KR
285	नगला हीरासिंह	23.47	146(20)	—(—5)	—(5—10)	W,HP	—(—5)	—(—5)	—(—5)	KR
286	नगला बिशनदास	165.52	667(83)	—(—5)	—(—5)	W,HP	—(—5)	—(—5)	—(—5)	KR
287	भगतुआ	54.63	230(33)	—(—5)	—(—5)	W	—(—5)	—(—5)	—(—5)	KR,PR
288	नगला गोपी	152.98	708(113)	—(—5)	—(—5)	W,HP	—(—5)	—(—5)	—(—5)	KR
289	रायक	188.59	725(103)	P(1)	—(—5)	W	—(—5)	—(—5)	—(—5)	KR
290	बिचपुरी	76.49	353(63)	—(—5)	—(—5)	W,TW	—(—5)	—(—5)	—(—5)	KR
291	बगली कमालपुर	183.73	931(181)	P(1),M(1)	—(—5)	TW	—(—5)	—(—5)	—(—5)	KR
292	डेंगरा	96 32	226(35)	—(—5)	—(—5)	TW	—(—5)	—(—5)	—(—5)	KR
293	मथू	145.69	394(61)	—(—5)	—(—5)	W,HP	—(—5)	—(—5)	—(—5)	PR
294	फरशौटी	106.03	527(86)	—(—5)	—(—5)	W,HP	—(—5)	—(—5)	—(—5)	KR
295	सरुआ	27.52	87(15)	—(—5)	—(—5)	W	—(—5)	—(—5)	—(—5)	KR

12	13	14	15	16	17	18	19	20	2	1
हाथरस Hathras(6)	...	गेहूँ,बाजरा Wheat,Bajra	...	TW(20.24)	0.80	...	4.86	...	Baramai	276
हाथरस Hathras(7)	...	गेहूँ,बाजरा Wheat,Bajra	...	TW(51.80)	2.83	2.03	12.95	...	Gopalpur	277
मुरसान Mursan(4)	...	गेहूँ,बाजरा Wheat,Bajra	...	TW(83.77)	4.05	8.50	2.83	...	Katharia	278
मुरसान Mursan(3)	...	गेहूँ,बाजरा Wheat,Bajra	...	TW(49.37)	1.22	1.21	6.07	...	Kakrawali	279
हाथरस Hathras(7)	...	गेहूँ,बाजरा Wheat,Bajra	...	TW(82.15)	2.83	0.82	8.09	...	Darshana	280
मुरसान Mursan(4)	...	गेहूँ,बाजरा Wheat,Bajra	...	GC(149.74)	4.05	1.21	14.97	T(1),M(1)	Nagla Gajua	281
हाथरस Hathras(5)	...	गेहूँ,बाजरा Wheat,Bajra	...	GC(137.60)	6.07	2.83	16.19	T(1),M(1)	Gumanpur	282
हाथरस Hathras(5)	...	गेहूँ,बाजरा Wheat,Bajra	...	GC(98.34)	31.57	1.21	10.12	T(1)	Mohanpur	283
हाथरस Hathras(5)	...	गेहूँ,बाजरा Wheat,Bajra	..	GC(21.04)TW(89.03)	39.26	1.22	12.95	...	Garabgarhi	284
मुरसान Mursan(5)	...	गेहूँ,बाजरा Wheat,Bajra	...	TW(19.14)	2.02	1.21	0.81	T(1),M(1)	Nagla Hirasingh	285
मुरसान Mursan(3)	EAG	गेहूँ,बाजरा Wheat,Bajra	..	TW(141.24)	16.19	...	8.09	T(2)M(1)	Nagla Bishandas	286
मुरसान Mursan(4)	...	गेहूँ,बाजरा Wheat,Bajra	...	GC(6.88)TW(33.99)	8.90	..	4.86	...	Bhagtua	287
मुरसान Mursan(3)	...	गेहूँ,बाजरा Wheat,Bajra	...	GC(13.36)TW(114.13)	9.71	3.64	12.14	...	Nagla Gopi	288
मुरसान Mursan(2)	...	गेहूँ,बाजरा Wheat,Bajra	..	GC(30.35) TW(128.29)W(0.81)	12.14	3.64	13.36	T(2)	Rayak	289
मुरसान Mursan(2)	...	गेहूँ,बाजरा Wheat,Bajra	...	TW(56.25)	11.33	0.82	8.09	T(3)	Bichhpuri	290
मुरसान Mursan(2)	...	गेहूँ,बाजरा Wheat,Bajra	...	TW(159.86)	6.07	4.05	13.75	T(1)M(1)	Bagli Kamalpur	291
मुरसान Mursan(3)	...	गेहूँ,बाजरा Wheat,Bajra	...	GC(82.96)	9.32	0.40	3.64	T(1)	Dengara	292
मुरसान Mursan(3)	...	गेहूँ,बाजरा Wheat,Bajra	...	TW(119.39)	10.52	...	15.78	...	Mathu	293
मुरसान Mursan(2)	...	गेहूँ,बाजरा Wheat,Bajra	...	TW(90.65)	4.45	0.81	10.12	T(1)	Pharsuti	294
मुरसान Mursan(3)	...	गेहूँ,बाजरा Wheat,Bajra	...	TW(21.45)	3.64	0.81	1.62	...	Seruwa	295

1	2	3	4	5	6	7	8	9	10	11
296	छोटुआ	129.50	432(77)	—(–5)	—(–5)	W,HP	—(–5)	—(–5)	—(–5)	KR
297	मेहमान	54.63			गैर आबाद			Uninhabited		KR
298	शीतल मेवा	78.51	295(62)	—(–5)	—(–5)	W,HP	—(–5)	—(–5)	—(–5)	KR
299	नवीपुर	31.97	724(122)	—(–5)	—(–5)	W,HP	—(–5)	—(–5)	—(–5)	KR
300	फुसकरा	95.10	424(57)	—(–5)	—(–5)	W,HP	—(–5)	—(–5)	—(–5)	KR
301	फोजिया	27.92	68(13)	—(–5)	—(–5)	W	—(–5)	—(–5)	—(–5)	KR
302	ताजपुर	325.38	1,011(150)	—(–5)	—(–5)	TW	—(–5)	—(–5)	—(–5)	PR
303	कन्चन	80.94	500(79)	—(–5)	—(–5)	W,HP	—(–5)	—(–5)	—(–5)	PR
304	जैटपुर	69.20	533(82)	P(1)	—(–5)	W,HP	—(–5)	—(–5)	—(–5)	PR
305	टिमरौली	112.10	528(90)	—(–5)	—(–5)	W	—(–5)	—(–5)	—(–5)	KR
306	नगला शीशम	74.46	259(38)	P(1)	—(–5)	W,HP	—(–5)	—(–5)	—(–5)	KR
307	उदयभान मकरोई	406.72	1,879(236)	P(3),M(1)	—(–5)	W,HP	—(–5)	—(–5)	—(–5)	KR
308	भूड़री	48.16	251(35)	—(–5)	—(–5)	W,HP	—(–5)	—(–5)	—(–5)	KR
309	बेलवारी	55.04	48(10)	—(–5)	—(–5)	W,HP	—(–5)	—(–5)	—(–5)	KR
310	खरगू	82.96	695(122)	—(–5)	—(–5)	W,HP	—(–5)	—(–5)	—(–5)	KR
311	सुन्धिया	82.56	318(51)	—(–5)	—(–5)	W,HP	—(–5)	—(–5)	—(–5)	KR
312	चौकरा	43.71	269(33)	—(–5)	—(–5)	W,HP	—(–5)	—(–5)	—(–5)	KR
313	बर्शना	93.89	177(25)	—(–5)	—(–5)	W,HP	—(–5)	—(–5)	—(–5)	KR
314	बर्दवारी	535.82	3,565(585)	P(1),M(1),H(1)	—(–5)	W,HP	PO	—(–5)	—(–5)	KR
315	जटोई	390.94	1,214(208)	P(1)	—(–5)	W,HP	PO	—(–5)	—(–5)	KR

12	13	14	15	16	17	18	19	20	2	1
मुरसान Mursan (2)	...	गेहूँ,बाजरा Wheat,Bajra	...	GC(24.68)TW(86.61)	4.05	1.21	12.95	...	Chhotuwa	296
मुरसान Mursan (3)	...	...	...	GC(27.92)TW(22.66)	3.65	...	0.40	...	Mehman	297
मुरसान Mursan (3)	...	गेहूँ,बाजरा Wheat,Bajra	...	GC(32.38)TW(38.45)	1.61	...	6.07	T(1),M(3)	Setalmewa	298
मुरसान Mursan (2)	...	गेहूँ,बाजरा Wheat,Bajra	...	GC(17.40)TW(9.31)	0.40	...	4.86	T(3)	Nabipur	299
मुरसान Mursan (1)	EAG	गेहूँ,बाजरा Wheat,Bajra	...	GC(0.40)TWE(84.58)	1.22	2.02	6.88	...	Phuskara	300
मुरसान Mursan (1)	...	गेहूँ, बाजरा Wheat,Bajra	...	GC(6.88)TW(17.40)	2.83	...	0.81	...	Faujia	301
मुरसान Mursan (1)	EAG	गेहूँ,बाजरा Wheat,Bajra	...	TWE(220.96)TW(30.35)	31.57	3.24	39.26	...	Tajpur	302
मुरसान Mursan (2)	..	गेहूँ,बाजरा Wheat,Bajra	...	GC)11·74) TW(51.40)O(0.40)	2.02	0.81	14.57	...	Kanchan	303
मुरसान Mursan (2)	...	गेहूँ, बाजरा Wheat,Bajra	...	GC(8.09)TW(55.04)	2.83	...	3.24	...	Jaitpur	304
मुरसान Mursan (1)	...	गेहूँ,बाजरा Wheat,Bajra	...	TW(58.28)GC(33.19) W(2.02)	2.43	0.80	15.38	...	Timerauli	305
मुरसान Mursan (1)	..	गेहूँ, बाजरा Wheat,Bajra	...	TW(64.35)	0.80	...	9.31	...	Nagla Shisham	306
मुरसान Mursan (2)	...	गेहूँ,बाजरा Wheat,Bajra	...	CG(59.49)TW(285.72)	16.59	9.71	35.21	...	Udaybhan Bhakroi	307
मुरसान Mursan (3)	...	गेहूँ,बाजरा Wheat,Bajra	...	TW(39.66)	3.24	4.86	0.40	T(1),M(1)	Bhundri	308
मुरसान Mursan (1)	...	गेहूँ,बाजरा Wheat,Bajra	...	TW(48.56)	2.84	...	3.64	...	Belwari	309
मुरसान Mursan (1)	...	गेहूँ,बाजरा Wheat,Bajra	...	TW(70.82)	6.07	2.02	4.05	...	Khargoo	310
मुरसान Mursan (2)	...	गेहूँ,बाजरा Wheat,Bajra	...	TW(78.92)	0.40	2.84	0.40	...	Sundhia	311
मुरसान Mursan (3)	...	गेहूँ,बाजरा Wheat,Bajra	...	TW(41.68)	...	...	2.03	...	Chaukra	312
मुरसान Mursan (4)	...	गेहूँ,बाजरा Wheat,Bajra	...	TW(73.65)	6.07	8.50	5.67	T(2)	Darshana	313
मुरसान Mursan (4)	...	गेहूँ, बाजरा Wheat,Bajra	...	GC(218.13)TW(223.80)	3.24	27.11	63.54	T(7),M(5)	Bardwari	314
मुरसान Mursan (5)	...	गेहूँ,बाजरा Wheat,Bajra	...	GC(131.53)TW(152.98)	71.22	5.67	29.54	C(1),N(1)	Jatoi	315

1	2	3	4	5	6	7	8	9	10	11
316	करील	552.42	2,703(432)	P(1),M(1)	D(1)	W,HP	—(–5)	—(–5)	—(–5)	KR
317	खोकिया	39.66	336(60)	—(–5)	—(–5)	W,HP	—(–5)	—(–5)	—(–5)	PR
318	दयालपुर	207.21	617(102)	P(1),M(1)	—(–5)	W,HP	PO	—(–5)	—(–5)	PR
319	केसरगढी	80.54	220(35)	P(1)	—(–5)	HP,TW	—(–5)	—(–5)	—(–5)	PR
320	अराजी शिरकेहरासह	10.52	39(8)	—(–5)	—(–5)	HP	—(–5)	—(–5)	—(–5)	PR
321	मगटई	171.19	770(105)	—(–5)	—(–5)	TW	—(–5)	—(–5)	—(–5)	PR
322	दौलताबाद	19.02		गैर आबाद				Uninhabited		PR
323	अमरपुर	76.89	227(29)	—(–5)	—(–5)	W,HP	—(–5)	—(–5)	—(–5)	KR
324	सौगरा	55.04	231(30)	—(–5)	—(–5)	W,HP	—(–5)	—(–5)	—(–5)	PR
325	नगला बाबू	43.30	573(74)	—(–5)	—(–5)	W,HP	—(–5)	—(–5)	—(–5)	PR
326	चमरपट्टी	40.07	326(55)	—(–5)	—(–5)	W,HP	—(–5)	—(–5)	—(–5)	PR
327	हडैला	93.49	485(80)	P(1)	—(–5)	W,HP	—(–5)	—(–5)	—(–5)	KR
328	पीपलगढ़ी	104.41		गैर आबाद				Uninhabited		KR
329	चमरपुर नगला करुवा	83.37	199(26)	—(–5)	—(–5)	W,HP	—(–5)	—(–5)	—(–5)	KR
330	पट्टा खास	363.83	1,310(178)	P(2),M(1)	—(–5)	W,HP	PO	—(–5)	—(–5)	PR
331	नगला बंका	133.15	416(54)	—(–5)	—(–5)	W,HP	—(–5)	—(–5)	—(–5)	KR
332	नगला दाउदा	86.61	531(80)	P(1)	—(–5)	W,HP	PO	—(–5)	—(–5)	KR
333	लालपुर	102.79	85(12)	—(–5)	—(–5)	W,HP	—(–5)	—(–5)	—(–5)	KR
334	अहरई	188.59	634(102)	—(–5)	—(–5)	W,HP	—(–5)	—(–5)	—(–5)	KR
335	पटैनी	80.13	419(75)	P(1)	—(5–10)	W,TW	PO	—(5–10)	—(–5)	PR

VILLAGE DIRECTORY

AMENITIES AND LAND USE

HATHRAS TAHSIL--4

12	13	14	15	16	17	18	19	20	2	1
मुरसान		गेहूँ, बाजरा						M(2),T(4)		
Mursan(6)	...	Wheat,Bajra	...	TW(471.07)GC(6.48)	27.12	8.09	39.66	N(3)	Karil	316
मुरसान		गेहूँ, बाजरा								
Mursan(1)	...	Wheat,Bajra		TW(29.54)	3.64	...	6.48	...	Khokia	317
मुरसान		गेहूँ, बाजरा								
Mursan(1)		Wheat,Bajra	...	TW(164.71)	17.41	2.43	22.66	...	Dayalpur	318
मुरसान		गेहूँ, बाजरा								
Mursan(3)	EAG	Wheat,Bajra	...	TWE(65.97)	5.26	0.81	8.50	...	Kesar Garhi	319
मुरसान		गेहूँ, बाजरा								
Mursan(2)	...	Wheat,Bajra	...	TW(9.31)	0.81	...	0.40	...	Arazi Sirkchari Singh	320
मुरसान		गेहूँ, बाजरा								
Mursan(2)	EAG	Wheat,Bajra	...	TWE(138.41)	19.02	1.21	12.55	T(1),M(1)	Magtai	321
मुरसान										
Mursan(2)	EAG	...	...	TWE(13.76)	4.86	...	0.40	...	Daultabad	322
मुरसान		गेहूँ, बाजरा								
Mursan(3)	...	Wheat,Bajra	...	TW(72.85)	1.21	1.62	1.21	...	Amarpur	323
मुरसान		गेहूँ, बाजरा								
Mursan(2)	...	Wheat,Bajra	...	TW(48.56)	2.03	..	4.45	M(2)	Songra	324
मुरसान		गेहूँ, बाजरा								
Mursan(1)	...	Wheat,Bajra	...	TW(37.23)	0.40	...	5.67	M(1)	Nagla Babu	325
मुरसान		गेहूँ, बाजरा								
Mursan(1)	...	Wheat,Bajra	...	TW(35.61)	0.41	0.81	3.24	...	Chamar Patti	326
मुरसान		गेहूँ, बाजरा								
Mursan(2)	...	Wheat,Bajra	...	TW(87.01)	6.08	...	0.40	...	Harela	327
मुरसान										
Mursan(2)	...	...	...	TW(95.51)	6.48	1.62	0.40	...	Pipal Garhi	328
मुरसान		गेहूँ, बाजरा							Chamarpur	
Mursan(2)	...	Wheat,Bajra	...	TW(76.89)	3.24	2.84	0.40	...	Nagla Karwa	329
मुरसान		गेहूँ, बाजरा								
Mursan(3)	EAG	Wheat,Bajra	...	TWE(225.02)	108.86	7.69	22.26	T(3),M(1)	Patta Khas	330
मुरसान		गेहूँ, बाजरा								
Mursan(3)	...	Wheat,Bajra	...	TW(121.42)	5.26	6.07	0.40	...	Nagla Banka	331
मुरसान		गेहूँ, बाजरा								
Mursan(3)	...	Wheat,Bajra	...	TW(78.52)	1.21	...	6.88	...	Nagla Dauda	332
मुरसान		गेहूँ, बाजरा								
Mursan(3)	...	Wheat,Bajra	...	TW(94.30)	1.62	0.80	6.07	...	Lalpur	333
मुरसान		गेहूँ, बाजरा								
Mursan(3)	...	Wheat,Bajra	...	TW(175.23)	12.96	...	0.40	T(2),M(1)	Ahrai	334
मुरसान		गेहूँ, बाजरा								
Mursan(6)	EAG	Wheat,Bajra	...	TWE(40.47)	24.69	3.64	11.33	...	Patem	335

1	2	3	4	5	6	7	8	9	10	11
336	सुखा	163.90	455(75)	—(-5)	—(5-10)	W,TW	—(-5)	—(5-10)	—(-5)	PR
337	गुबराई	417.65	1,840(304)	P(1)	—(5-10)	W,HP	—(5-10)	—(5-10)	—(5-10)	KR
338	पठैगाव	232.30	1,310(204)	P(1)	—(5-10)	W,HP	PO	—(5-10)	—(5-10)	KR
339	खुटीपुरा	469.45	1,911(306)	P(1)	—(5-10)	W,TW	PO	—(5-10)	—(5-10)	PR
340	गोपालपुर	74.46			गैर आबाद			Uninhabited		KR
341	सियमल	73.66	456(61)	—(-5)	—(5-10)	W,TW	PO	—(5-10)	—(-5)	PR
342	आराजी सियामल	17.40			गैर आबाद			Uninhabited		KR
343	गोगिया	96.32	532(86)	—(-5)	—(-5)	W,HP,TW	—(-5)	—(-5)	—(-5)	KR
344	नगला गंगा	9.31			गैर आबाद			Uninhabited		KR
345	भुगरिया	73.25	275(36)	P(1),M(1)	—(5-10)	W,T	—(-5)	—(5-10)	—(-5)	PR,KR
346	सुरतिया	145.29	591(83)	—(-5)	—(5-10)	W,TW	—(-5)	—(5-10)	—(-5)	PR
347	सेनपुर	215.71	827(125)	P(1)	—(5-10)	W,TW	—(-5)	—(5-10)	—(-5)	PR
348	कुरावली	174.02	831(133)	P(1)	—(-5)	W,T	—(5-10)	—(5-10)	—(-5)	PR,KR
349	तिहइया नगला करुआ	90.65	311(49)	—(-5)	—(-5)	W,HP	—(-5)	—(5-10)	—(5-10)	KR
350	जुझरिया	66.37			गैरआबाद			Uninhabited		KR
351	दरगवां	57.06	177(30)	—(-5)	—(5-10)	W,TW	—(-5)	—(5-10)	—(-5)	PR
352	खजूरिया	199.52	658(97)	—(-5)	—(-5)	W,T	—(10+)	—(5-10)	—(-5)	PR,KR
353	लुहेटा खुर्द कलां	239.58	1,109(178)	P(1)	—(-5)	W,HP	PO	—(5-10)	BS	PR
354	गदाई	104.01	319(60)	—(-5)	—(-5)	W	—(10+)	—(5-10)	BS	PR
355	बमनई	276.41	1,282(255)	P(1),M(1)	H(1),D(1) O(1),RP(1)	W,T	—(10+)	—(5-10)	BS	KR

12	13	14	15	16	17	18	19	20	2	1
मुरसान Mursan (3)	...	गेहूँ, बाजरा Wheat,Bajra	...	TW(135.98)	15.38	2.83	9.71	...	Sukha	336
मुरसान Mursan (6)	...	गेहूँ, बाजरा Wheat,Bajra	...	GC(17.81)TW(319.31)	32.38	14.16	33.99	M(1)	Gubraj	337
मुरसान Mursan (6)	...	गेहूँ, बाजरा Wheat,Bajra	...	GC(29.54)W(168.76)	13.76	2.43	17.81	T(2)	Painthgaon	338
मुरसान Mursan (6)	...	गेहूँ, बाजरा Wheat,Bajra	...	GC(110.08)TW(273.58)	37.64	11.74	36.41	...	Khutipur	339
मुरसान Mursan (5)	EAG	...	...	TWE(54.23)	17.80	...	2.43	...	Gopalpur	340
मुरसान Mursan (6)	...	गेहूँ, बाजरा Wheat,Bajra	...	TW(53.03)	11.33	1.21	8.09	...	Siamal	341
मुरसान Mursan (5)	EAG	...	...	TW(15.38)	...	...	2.02	...	Arazi Siamal	342
मुरसान Mursan (5)	EAG	गेहूँ, बाजरा Wheat,Bajra	...	TWE(57.07)	31.97	...	7.28	...	Gogia	343
मुरसान Mursan (6)	EAG	...	...	TWE(6.48)	2.43	...	0.40	...	Nagla Ganga	344
मुरसान Mursan (7)	...	गेहूँ,बाजरा Wheat,Bajra	...	TW(55.04)	13.36	1.21	3.64	...	Mugaria	345
मुरसान Mursan (8)	...	गेहूँ, बाजरा Wheat,Bajra	...	TW(91.06)	42.49	1.22	10.52	...	Suratia	346
मुरसान Mursan (8)	...	गेहूँ, बाजरा Wheat,Bajra	...	GC(12.95)TW(113.72)	76.08	3.64	9.32	...	Senpur	347
मुरसान Mursan (8)	...	गेहूँ, बाजरा Wheat,Bajra	...	TW(122.62)	38.85	...	12.85	...	Kuraulı	348
मुरसान Mursan (6)	EAG	गेहूँ, बाजरा Wheat,Bajra	...	TWE(59.08)	20.24	4.05	7.28	T(1)	Tihaiya Nagla Kauwa	349
मुरसान Mursan (5)	...	...	2.43	TW(58.68)	3.24	0.40	1.62	...	JuJharia	350
मुरसान Mursan (7)	...	गेहूँ, बाजरा Wheat,Bajra	...	TW(36.83)	14.97	...	5.26	...	Dargawan	351
मुरसान Mursan (10)	...	गेहूँ, बाजरा Wheat,Bajra	...	TW(130.31)	55.44	1.22	12.55	...	Khajuria	352
सादाबाद Sadabad(9)	.	गेहूँ, बाजरा Wheat,Bajra	...	TW(146.10)	69.20	3.24	21.04	...	Luheta Khurd Kalan	353
मुरसान Mursan (9)	...	गेहूँ, बाजरा Wheat,Bajra	...	TW(77.30)	16.59	2.43	7.69	...	Gadai	354
मुरसान Mursan (8)	EAG	गेहूँ, बाजरा Wheat,Bajra	...	TWE(178.88)	74.46	2.03	21 04	...	Bamnai	355

1	2	3	4	5	6	7	8	9	10	11
356	बामोली	182.12	614(97)	M(I),P(1)	—(-5)	W,T	—(10+)	—(5-10)	—(-5)	PR,KR
357	चाचपुर भटेला	282.48	1,300(209)	—(-5)	—(5-10)	W	—(-5)	—(10+)	BS	KR
358	रोहई	575.89	2,270(359)	P(1)	—(-5)	W	PO	—(5-10)	—(-5)	KR
359	नगला मोटीराय	104.41	413(58)	—(-5)	—(-5)	W	—(-5)	—(5-10)	—(-5)	KR
360	अर्जुनपुर	220.16	1,055(181)	P(1),M(1)	—(-5)	W	PO	—(10+)	BS	KR
361	गोलानगर	110.89	628(102)	—(-5)	—(5-10)	W	—(-5)	—(10+)	BS	KR
362	सरकोरिया	70.42	376(59)	P(1),M(1)	—(-5)	W	PO	—(-5)	—(-5)	KR
363	नगला अमरा	112.10	464(78)	—(-5)	—(-5)	W	—(-5)	—(-5)	—(-5)	KR
364	महमूदपुर जाटन	106.03	968(146)	P(1)	—(-5)	TW,C	—(-5)	—(-5)	—(-5)	KR
365	नगला ओझा	129.10	559(85)	P(1)	—(-5)	TW,C	—(-5)	—(10+)	—(-5)	KR
366	केवलगढ़ी	161.48	651(93)	—(-5)	—(-5)	TW,C	—(-5)	—(-5)	—(-5)	KR
367	सन्तीकारा	136.38	684(108)	P(1)	—(-5)	W,HP	—(-5)	—(-5)	—(10+)	KR
368	झीगुरा	219.35	1,289(201)	P(1)	—(-5)	W.HP	—(-5)	—(-5)	—(5-10)	PR
369	गढ़ी कछवाय	131.12	249(39)	—(-5)	—(-5)	W	—(-5)	—(-5)	—(10+)	PR
370	हीरागढ़ी	33.99	142(20)	—(-5)	—(-5)	TW,C	PO	—(-5)	—(-5)	KR
371	जिन्दपट्टी बिसाना	114.13	1,301(222)	P(1),M(1)	CHW(1)	C,TW	PO	बुधWED	BS	PR
372	खेरिया आसा	48.56	51(8)	—(-5)	—(-5)	TW,C	—(-5)	—(-5)	—(-5)	KR
373	नगला बिहारी	107.65	529(94)	—(-5)	—(-5)	TW,C	—(-5)	—(-5)	—(-5)	KR
374	कछपुरा	99.15	686(123)	—(-5)	—(-5)	TW,C	—(-5)	—(-5)	—(-5)	KR
375	गम्भीर पट्टी बिसाना	186.16	1,568(252)	P(1),M(1)	CHW(1)	W,C	PO	बुधWED	BS	PR,KR

VILLAGE DIRECTORY

AMENITIES AND LAND USE — HATHRAS TAHSIL—4

12	13	14	15	16	17	18	19	19	2	1
मुरसान Mursan (10)	...	गेहूँ, बाजरा Wheat,Bajra	...	TW(142.05)	28.33	2.02	9.72	...	Bamauli	356
हाथरस Hathras (14)	EAG	गेहूँ, बाजरा Wheat,Bajra	...	TWE(161.07)TW(56.25)	40.47	18.21	6.48	T(2),M(1)	Chachpur Bhatela	357
हाथरस Hathras (12)	EAG	गेहूँ, बाजरा Wheat,Bajra	0.81	GC(6.88)TWE(230.27) TW(219.35)	57.87	20 24	40.47	T(2)	Rohai	358
हाथरस Hathras (14)	...	गेहूँ, बाजरा Wheat,Bajra	...	GC(85.39)	13.76	4.05	1.21	T(1),M(1)	Nagla Motirai	359
सादाबाद Sadabad (6)	...	गेहूँ, बाजरा Wheat,Bajra	...	TW(177.26)	21.85	14.57	6.48	M(1)	Arjunpur	360
सादाबाद Sadabad(6)	...	गेहूँ, बाजरा Wheat,Bajra	...	TW(65 97)	33 59	8.50	2.83	...	Gloanagar	361
हाथरस Hathras (4)	...	गेहूँ, बाजरा Wheat,Bajra	...	TW(48.56)	16.19	0 .81	4.86	T(2),M(2)	Sarkoriya	362
हाथरस Hathras (4)	...	गेहूँ, बाजरा Wheat,Bajra	...	TW(76.89)	22 .66	2 .03	10 .52	T(1)	Nagla Amra	363
हाथरस Hathras (16)	...	गेहूँ, बाजरा Wheat,Bajra	...	TW(93.08)	12.55	...	0 .40	...	Mahmoodpur Jata	364
सादाबाद Sadabad(5)	...	गेहूँ, बाजरा Wheat,Bajra	...	TW(113.32)	15.38	...	0.40	...	Nagla Ojha	365
हाथरस Hathras (12)	..	गेहूँ,बाजरा Wheat,Bajra	..	TW(145.69)	15.39	...	0.40	...	Kewal Garhi	366
हाथरस Hathras (11)	EAG	गेहूँ,बाजरा Wheat,Bajra	...	TWE(119.78)	1.62	1.62	13.36	T(1),M(1)	Santi Kara	367
हाथरस Hathras (10)	..	गेहूँ, बाजरा Wheat,Bajra	...	TW(187.38)	19.43	1.21	11.33	T(3),M(3)	Jhingora	368
हाथरस Hathras (11)	...	गेहूँ, बाजरा Wheat,Bajra	...	GC(111.29)	17.81	...	2.02	...	Garhi Kathwaya	369
हाथरस Hathras (13)	...	गेहूँ, बाजरा Wheat,Bajra	...	TW(30.35)	2.83	...	0.81	...	Hira Garhi	370
हाथरस Hathras (13)	...	गेहूँ, बाजरा Wheat,Bajra	...	TW(101.18)	12.55	...	0.40	T(1)	Jind Patti Bisana	371
हाथरस Hathras(13)	...	गेहूँ,बाजरा Wheat,Bajra	...	TW(42.49)	5 .67	...	0.40	...	Kheria Asa	372
सादाबाद Sadabad(5)	...	गेहूँ बाजरा Wheat,Bajra	...	GC(93.08)	14.17	...	0.40	...	Nagla Bihari	373
सादाबाद Sadabad(4)	...	गेहूँ, बाजरा Wheat,Bajra	...	GC(93.08)	5.67	...	0.40	T(1)	Kachhpura	374
सादाबाद Sadabad(4)	...	गेहूँ, बाजरा Wheat,Bajra	...	GC(174.03)	11.33	...	0.80	...	Gambhir Patti Bisana	375

ग्राम निर्देशिका

4—हाथरस तहसील

ग्राम सुविधायें एवं भूमि उपयोग

1	2	3	4	5	6	7	8	9	10	11
376	लाखूपुरा	82.96	365(50)	—(–5)	—(–5)	C,TW	—(–5)	—(–5)	—(–5)	KR
377	खेरिया डेहर	111.29	442(66)	—(–5)	—(–5)	C,TW	—(–5)	—(10+)	BS	KR

VILLAGE DIRECTORY

AMENITIES AND LAND USE — HATHRAS TAHSIL—4

11	13	14	15	16	17	18	19	20	2	1
हाथरस Hathras(3)	...	गेहूँ, बाजरा Wheat,Bajra	...	TW(72.85)	9.71	...	0.40	...	Lakhupura	376
सादाबाद Sadabad(3)	...	गेहूँ, बाजरा Wheat,Bajra	...	TW(80.94)	29.95	...	0.40	...	Kheria Dehar	377

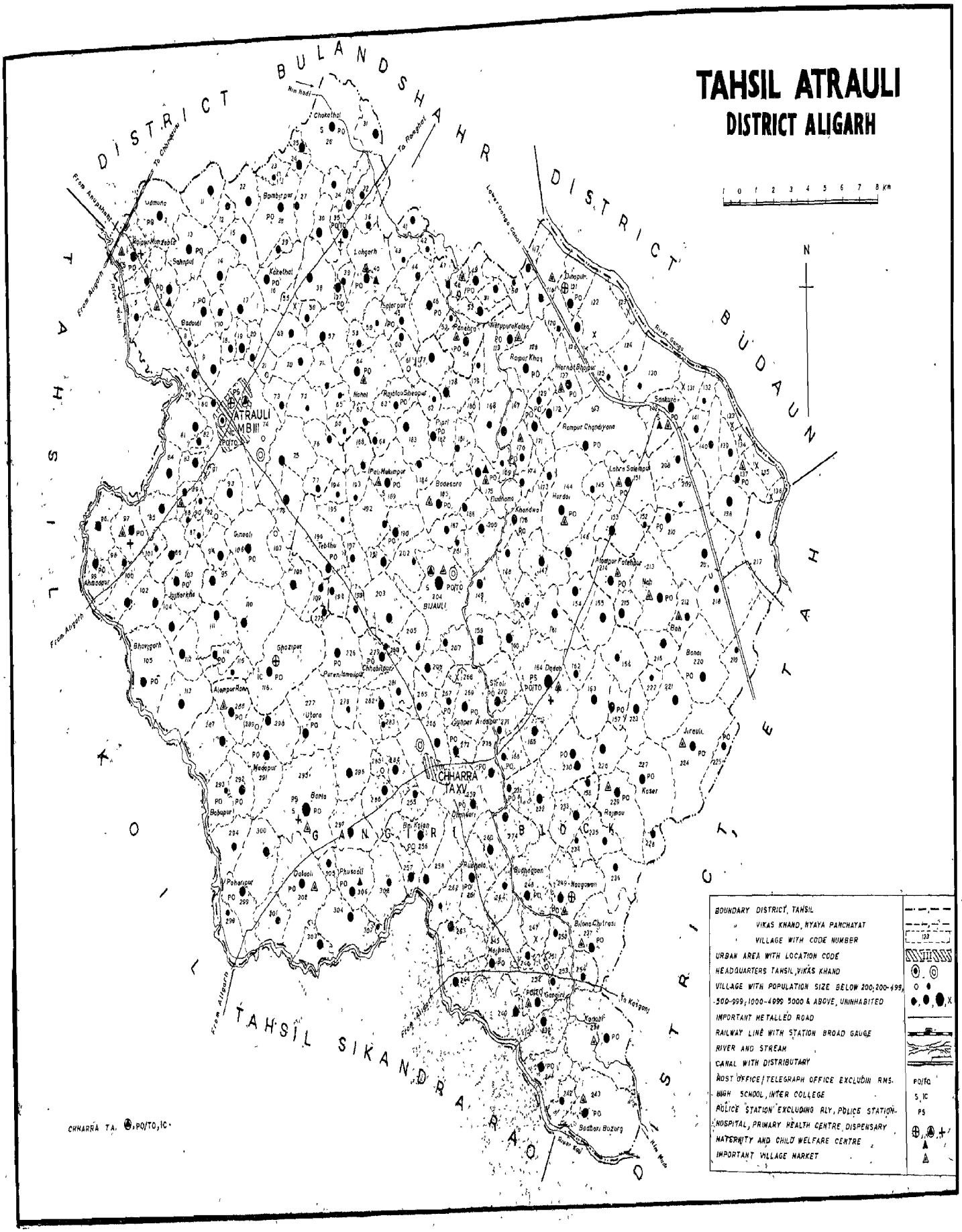
TAHSIL ATRAULI
DISTRICT ALIGARH
DISTRICT BULANDSHAHR
DISTRICT BUDAUN
TAHSIL KOIL
TAHSIL SIKANDRARAO
ATRAULI
CHHARRA TA.XV
BIJAULI
GANGIRI BLOCK
N
1 0 1 2 3 4 5 6 7 8 Km
BOUNDARY DISTRICT, TAHSIL
VIKAS KHAND, NYAYA PANCHAYAT
VILLAGE WITH CODE NUMBER
URBAN AREA WITH LOCATION CODE
HEADQUARTERS TAHSIL, VIKAS KHAND
VILLAGE WITH POPULATION SIZE BELOW 200; 200-499; 500-999; 1000-4999; 5000 & ABOVE, UNINHABITED
IMPORTANT METALLED ROAD
RAILWAY LINE WITH STATION BROAD GAUGE
RIVER AND STREAM
CANAL WITH DISTRIBUTARY
POST OFFICE / TELEGRAPH OFFICE EXCLUDING RMS.
HIGH SCHOOL, INTER COLLEGE
POLICE STATION EXCLUDING RLY. POLICE STATION
HOSPITAL, PRIMARY HEALTH CENTRE, DISPENSARY
MATERNITY AND CHILD WELFARE CENTRE
IMPORTANT VILLAGE MARKET
PO/TO
S, IC
PS
CHHARRA TA. ⊕, PO/TO, IC.

5-अतरौली तहसील
5-ATRAULI TAHSIL

ग्रामों की वर्णानुक्रम सूची

अतरौली तहसील

क्रम सं०	ग्राम का नाम	लोकेशन कोड नं०	क्रम सं०	ग्राम का नाम	लोकेशन कोड नं०	क्रम सं०	ग्राम का नाम	लोकेशन कोड नं०
1	2	3	1	2	3	1	2	3
1.	अजवाइन ढेर	211	36.	कसेर	227	71.	गाँव खेड़ा	81
2.	अतरौली पट्टी नजफखान	74	37.	काकाबेगपुर	218	72.	गिजरौली	76
3.	अतरौली पट्टी शेरसिंह	80	38.	काजिमाबाद	3	73.	गोपालपुर	140
4.	अटा	165	39.	कासिमपुर खुशीपुरा	147	74.	गोवला	152
5.	अबूनासिरपुर	193	40.	कासिमपुर गढ़ईपुर	6	75.	गोवाली	96
6.	अभैयपुर बहलोलपुर	210	41.	कासिमपुर नागरी	177	76.	गंगीरी	252
7.	अरनी	296	42.	कासिमपुर मजरा कसेर	223	77.	गंगाबास	125
8.	अलहदादपुर	303	43.	किरतोली	134	78.	चक खेड़िया	251
9.	अशर्फाबाद	71	44.	किरथला	27	79.	चकाथल	26
10.	अशर्फाबाद नगलिया	91	45.	कुंजलपुर	44	80.	चन्दौआ गोवर्धनपुर	190
11.	अहमदपुरा	99	46.	कुंवरपुर	68	81.	चपौटा	96
12.	अहमदपुर उर्फ जनकपुर	82	47.	कौरह रबूपुरा	113	82.	चाऊपुर हौज	94
13.	आजादपुर	298	48.	कंचनपुर	138	83.	चालाकपुर	12
14.	आनन्दपुर	275	49.	खडौआ	176	84.	चितकुरा	236
15.	आलमपुर कायस्थान	5	50.	खरगूपुरा	301	85.	चैडौली बुजुर्ग	100
16.	आलमपुर फतहपुर	214	51.	खानपुर खिटौली	57	86.	चैडौला सुजानपुर	102
17.	आलमपुर रानी	288	52.	खिरीरी मस्तीपुर	161	87.	चौमुहा	85
18.	आलीपुर	117	53.	खुलावली हबीबगंज	231	88.	छबीलपुर	279
19.	इज्जतपुर	114	54.	खेड़िया खिजरपुर	50	89.	छर्रा रफतपुर	266
20.	इनायतपुर कस्बा	21	55.	खेड़िया धोकल	194	90.	छौगवां	205
21.	इनायतपुर मुखर्जा शमसपुर	180	56.	खेड़िया ता0 लोगढ़	60	91.	जखैरा	9
22.	उतरा	277	57.	खेड़िया बहादुरगढ़ी	30	92.	जमनपुर	24
23.	उसमानपुर	10	58	खेड़िया रफतपुर	22	93.	जमालगढ़ी	89
24.	औध खेड़ा	162	59.	खेड़िया सुजातपुर	120	94.	जादोपुर	23
25.	औरनी दलपतपुर	78	60.	खेरसा	308	95.	जामुना	2
26.	ककराली	150	61.	खैराबाद	111	96.	जिरौल	224
27.	कखेतल	16	62.	गनियावली	106	97.	जिरौली धूर्मसिंह	35
28.	कदौली	86	63.	गनेशपुर गंज	123	98.	जुझरका	103
29.	कनकपुर	41	64.	गनेशपुर गोविन्दपुर	33	99.	जुजाथल	258
30.	कनकपुर	268	65.	गनेशपुर ता0 नाह	173	100.	टन्डोली	274
31.	कनौबी	238	66.	गयासपुर	90	101.	टन्डोली जहाँन खाँ	169
32.	कमालपुर	65	67.	गहतौलीगंज	132	102.	टिकठा	297
33.	कमालाबाद	285	68.	गहतौली निर्मल	46	103.	टीकरी	290
34.	कलियानपुर भागीरथपुर	49	69.	गाजीपुर	116	104.	टोडरपुर अहतमाली	122
35.	कलियानपुर रानी	112	70.	गालिबपुर	264	105.	टोडरपुर गैर अहतमाली	126

ग्रामों की वर्णानुक्रम सूची

अतरौली तहसील

क्रम सं०	ग्राम का नाम	लोकेशन कोड नं०	क्रम सं०	ग्राम का नाम	लोकेशन कोड नं०	क्रम सं०	ग्राम का नाम	लोकेशन कोड नं०
1	2	3	1	2	3	1	2	3
106.	डौरई	263	141	नौअरी	39	176.	बहोना कोटरा	167
107.	डंडार अलूपुरा	52	142.	नौगवाँ	249	177.	बाई कला	256
108.	तरैची	191	143.	नौथा	72	178.	बाई खुर्द	257
109.	तेबंधू	196	144.	नौसा	300	179.	बाजिदपुर	216
110.	तेहरा	87	145	पनिहार अब्दुल्लापुर	18	180.	बाढौल	186
111.	तोछी	188	146.	पनैहरा	54	181.	बाबूपुर	293
112.	दताचोली खुर्द	172	147.	प्यावली	118	182.	बिजौली	204
113.	दताचोली बुजुर्ग	171	148.	परौरा	304	183.	बिधीपुर	14
114.	दतावली	302	149.	पहाड़गढ़ी	73	184.	बिनामई	42
115.	दरी अलावलपुर	156	150.	पहाड़ीपुर	299	185.	बिनेर	70
116.	दहैली	283	151.	पाली मुकीमपुर	189	186.	बिरसिंहपुर	29
117.	दाऊदगढी	98	152.	पिथनपुर	209	187.	बिलौना चितरासी	237
118.	दादों	164	153.	पिपलोई	292	188.	बलीपुरा	187
119.	दीनापुर	121	154	पिलखनी	20	189.	निसनपुर बाहनपुर	192
120.	दूधमा	175	155.	पिडौल महमूदपुर	149	190.	बीसौरा	215
121.	धनसारी	259	156.	पीपली	182	191.	बूढ़ागाँव	248
122.	धुर्रा खास उर्फ प्रेमनगर	47	157.	पुरैनी इस्माइलपुर	276	192.	बूलापुर	195
123.	धुर्रा टोडकपुर	174	158.	पैडरा	108	193.	बैजला	36
124.	नगला अलिया	139	159.	पैडरा नवाबपुर	225	194.	बैमबीरपुर	28
125.	नगला खगू	234	160.	फजलपुर	110	195.	बौनाई	220
126.	नगला जोगिया	131	161.	फतहपुर	79	196.	भमोरी खुर्द	155
127.	नगला निजाम	107	162.	फतैहपुर गंज	133	197.	भमोरी बुजुर्ग	273
128.	नगला मेवा	222	163.	फुसावली	306	198.	भमसोईं हुसैनपुर	168
129.	नगला हर्जी	25	164.	बड़ेसरा	185	199.	भवीगढ़	105
130.	नगलिया जाहर	146	165.	बढरी खुर्द	242	200.	भाय	212
131.	नगवली शकूरगंज	136	166.	बढरी बुजुर्ग	243	201.	भिड़ावली	247
132.	नरौना आकापुर	97	167.	बढ़ेपुरा	148	202.	भितौली	48
133.	नरुपुरा कटक	119	168.	बढौली	7	203.	भीकनपुर	166
134.	नवीपुर	217	169.	बनपुरा	200	204.	भुडिया मजरा कसेरा	228
135.	नहल	64	170	बरेला	295	205.	भुड़िया मजरा रामपुर	281
136.	नागर	179	171.	बरौली	272	206.	भोजपुर ता० दतावली	278
137.	नाथपुर	58	172.	बलीपुर	62	207.	भोजपुर ता० लोहगढ़	37
138.	नाह	213	173.	बहराबाद	93	208.	भोनई	255
139.	निनामई ओजीपुर	226	174.	बहादुरपुर त० तेवथू	109	209.	मऊपुर बहादुरपुर	232
140.	निसारपुर	115	175.	बहादुरपुर रैचोई	260	210.	मऊपुर भाऊपुर	183

ग्रामों की वर्णानुक्रम सूची

अतरौली तहसील

क्रम सं०	ग्राम का नाम	लोकेशन कोड नं०	क्रम सं०	ग्राम का नाम	लोकेशन कोड नं०	क्रम सं०	ग्राम का नाम	लोकेशन कोड नं०
1	2	3	1	2	3	1	2	3
211.	मखदूमनगर	253	246.	रायपुर खास	128	281.	सिमथला	11
212.	मदापुर	291	247.	रायपुर दलपतपुर	38	282.	सिरसा	203
213.	मढौली निस्की अशर्फाबाद	83	248.	रायपुर मुन्जन्ता	1	283.	सिरौली	270
214.	मधुसुर	66	249.	रुखाला	261	284.	सिहपुर हिम्मतपुर	197
215	मनैना उम्मेदपुर	241	250.	रुनपान	202	285.	सिहानी फरीदपुर	153
216.	मलसई	254	251.	रुमामई	207	286.	सिहावली	286
217.	मलहपुर	32	252.	रुस्तमनगर	130	287.	सीकरी	141
218.	महका	53	253.	लहरा सलीमपुर	151	288.	सुनपहर ऐढलपुर	269
219.	महाँगवा	77	254.	लहस्की	181	289.	सुनहरा	294
220.	महेरा	61	255.	लोधाई	262	290.	सूरजपुर	104
221.	मानगढ़ी	59	256.	लोहगढ़	40	291.	सूरतगढ़	15
222	मांडपुर	170	257.	शफीपुर	199	292.	सैद आलमपुर	43
223.	मीरगढी	84	258.	शमसपुर	178	293.	सैफपुर	184
224.	मुनफकरा	158	259.	शरफुद्दीनपुर	55	294.	हबीबपुर	267
225.	मुरादपुर	101	260.	शादीपुर कमरुआ	240	295.	हमीदपुर	124
226.	मुहम्मदपुर बदैरा	31	261.	शाहजहाँपुर बैजना	230	296.	हमीरपुर	280
227.	मुढेर	305	262.	शाहजहाँबाद	233	297.	हरचन्दपुर	56
228.	मोहकमपुर ता0 दतावली	307	263.	शाहपुर कोटरा	129	298.	हरदोई	144
229.	मोहकमपुर ता0 दादों	208	264.	शेखपुर	19	299.	हरनपुर गैर अहतमाली	137
230.	मौहसनपुर	75	265.	शेखपुर सिटकना	159	300.	हरनौढ ओजपुर	127
231.	मौहसनाबाद	88	266.	शेरपुर	4	301.	हरवंशपुर	34
232.	मंझोला	245	267.	सतरापुर	284	302.	हसनपुर	239
233.	रजातऊ सेऊपुर	63	268.	समैना तातारपुर	221	303.	हारनपुर अहतमाली	135
234.	रनमोचना	145	269.	सलगवाँ	271	304.	हिदरामई	244
235.	रसैनी	206	270.	खालेपुर	92	305.	हुसैनपुर देहमाफी	246
236.	रहमापुर	287	271.	सहनजौल	13	306.	हुसैनपुर शहजादपुर	163
237.	राजगाँव	198	272.	सालारपुर	45	307.	हैबतपुर	95
238.	राजगहीला	250	273.	सांकुरा	142	308.	हैबतपुर कोटरा	154
239.	राजमऊ	229	274.	सिकन्दरपुर	219			
240.	राजमार्गपुर	17	275.	सिकरना	282			
241.	रामनगर	157	276.	सिद्ध	201			
242.	रामपुर गुसाई	67	277.	सिधौरा	8			
243.	रामपुर चांदियाना	143	278.	सिधौली	51			
244.	रामपुर मजरा मुड़िया	265	279.	सिधौली कला	235			
245.	रायपुर ओई	289	280.	सिधौली खुर्द	160			

ALPHABETICAL LIST OF VILLAGES

ATRAULI TAHSIL

Sl No.	Name of Village	Location Code No.	Sl. No.	Name of Village	Location Code No.	Sl. No.	Name of Village	Location Code No.
1	2	3	1	2	3	1	2	3
1.	Abhaypur Bahloipur	210	36.	Barla	295	71.	Chaupur Hauz	69
2.	Abunasirpur	193	37.	Baroli	272	72.	Chendaula Sujanpur	102
3.	Ahmadpura	99	38.	Bazidpur	216	73.	Chendauli Buzurg	100
4.	Ahmadpur Urf Janakpur	82	39.	Beelpura	187	74.	Chhabilpur	279
5.	Ajwainther	211	40.	Beesora	215	75.	Chharra Rafatpur	266
6.	Alahdadpur	303	41.	Bhai	212	76.	Chitkura	236
7.	Alampur Kayshan	5	42.	Bhamori Buzurg	273	77.	Dadon	164
8.	Alampur Phathpur	214	43.	Bhamori Khurd	155	78.	Daheli	283
9.	Alampur Rani	288	44.	Bhamsoi Husenpur	168	79.	Dandaralupura	52
10.	Alipur	117	45	Bhauigarh	105	80.	Darial Awalpur	156
11.	Anandpur	275	46.	Bhidabali	247	81.	Datachauli Buzurg	171
12.	Arni	296	47.	Bhikanpur	166	82.	Datachauli Khurd	172
13.	Asharphabad Nagalia	91	48.	Bhitoli	48	83.	Datawali	302
14.	Ashrfabad	71	49.	Bhojpurta Datawli	278	84.	Daudgarhi	98
15.	Ata	165	50.	Bhojpur Ta Vorgarh	37	85.	Dhansari	259
16.	Atrauli Patti Naja Khan	74	51.	Bhonai	255	86.	Dhurrakhas Urf Premnagar	47
17.	Atruli Patti Shersingh	80	52.	Bhuriah Mazra Kasera	228	87.	Dhurra Todakpur	174
18.	Azadpur	298	53.	Bhuriya Mazra Rampur	281	88.	Dinapur	121
19.	Babupur	293	54	Bidhipur	14	89.	Durai	263
20.	Badauly	7	55.	Bijauli	204	90.	Dudhama	175
21.	Badesara	185	56.	Bilona Chitrasi	237	91.	Fatahpur	79
22.	Badhari Buzurg	243	57.	Binamai	42	92.	Fatahpur Gang	133
23.	Badhari Khurd	242	58.	Birner	70	93.	Fazalpur	110
24.	Badhaul	186	59.	Birsingpur	29	94.	Gahtoli Gang	132
25.	Bahadurpur Raichoi	260	60.	Bisanpur Bahanpur	192	95.	Gahtoli Nirmal	46
26.	Bahadurpur T. Teuthu	109	61.	Bonai	220	96.	Galibpur	264
27.	Bahona Kotra	167	62.	Budhagaon	248	97.	Ganayauali	106
28.	Bahrabad	93	63.	Bulapur	195	98.	Ganeshpur Gang	123
29.	Bajla	36	64.	Chaka Thal	26	99.	Ganeshpur Govindpur	33
30.	Bai Kalan	256	65.	Chak Khedia	251	100.	Ganeshpur Ta. Nah	173
31.	Baikhurd	257	66.	Chalakpur	12	101.	Gangabas	125
32.	Baimbirpur	28	67.	Chandaua Govardhanpur	190	102.	Gangiri	252
33.	Balipur	62	68.	Chapauta	94	103.	Gawan Khera	81
34.	Banupura	200	69.	Chaugawan	205	104.	Gazipur	116
35.	Barhaipura	148	70.	Chaumuhan	85	105.	Gijrauli	76

ALPHABETICAL LIST OF VILLAGES

ATRAULI TAHSIL

Sl. No.	Name of Village	Location Code No.	Sl. No.	Name of Village	Location Code No.	Sl. No.	Name of Village	Location Code No.
1	2	3	1	2	3	1	2	3
106.	Gobla	152	141.	Kalyanpur Bhagirathpur	49	176.	Lohgarh	40
107.	Gopalpur	140	142.	Kalyanpur Rani	112	177.	Madapur	291
108.	Govali	96	143.	Kamalabad	285	178.	Madhauli Nisfi Asharphabad	83
109.	Gyaspur	90	144.	Kamalpur	65	179.	Madhupur	66
110.	Habibpur	267	145.	Kanakpur	41	180.	Mahera	61
111.	Haibatpur	95	146	Kanakpur	268	181.	Mahgawan	77
112.	Haibatpur Kotra	154	147.	Kanchanpur	138	182.	Mahka	53
113.	Hamidpur	124	148.	Kanobi	238	183.	Majhola	245
114.	Hamirpur	280	149.	Kaser	227	184.	Makhdumnagar	253
115.	Haranpur Ahatmali	135	150.	Kasimpur Gadhaipur	6	185.	Malahipur	32
116.	Haranpur Ger Ahatmali	137	151.	Kasimpur Kushipur	147	186.	Malsai	254
117.	Harbanshpur	34	152.	Kasimpur Majra Kaser	223	187.	Mandpur	170
118.	Harchandpur	56	153.	Kasimpur Nagri	177	188.	Manena Ummedpur	241
119.	Hardoi	144	154.	Kaurahra Ghupura	113	189.	Mangarhi	59
120.	Harnot Bhojpur	127	155.	Kazimabad	3	190.	Maupur Bahadurpur	232
121.	Hasanpur	239	156	Khadua	176	191.	Maupur Bhaupur	183
122.	Hidra Mai	244	157.	Khanpur Khitoli	57	192.	Meergarhi	84
123.	Husenpur Dehamafi	246	158.	Khargupura	301	193.	Mohammadpur Badhera	31
124.	Husenpur Shahjadpur	163	159.	Khariadhokal	194	194.	Mohkampur T. Dadon	208
125.	Inaytpur Mustkharja Shamspur	180	160.	Kharpura Shujat	120	195.	Muhkampur Ta. Datawali	307
126.	Inayatpur Kasba	21	161.	Khersa	308	196.	Mohsanabad	88
127.	Izzatpur	114	162.	Kherabad	111	197.	Mohsanpur	75
128.	Jadonpur	23	163.	Kheria BahadurGarhi	30	198.	Mudher	305
129.	Jakhaira	9	164.	Kheria Khizarpur	50	199.	Muradpur	101
130.	Jamal Garhi	89	165.	Kheria Rafatpur	22	200.	Muzaffarra	158
131.	Jamanpur	24	166.	Kheria Ta Lohgar	60	201.	Nagar	179
132.	Jamuna	2	167.	Khiriri Mastipur	161	202.	Nagauli Shakurganj	136
133.	Jiraoli	224	168.	Khulawali Urf Habibganj	231	203.	Nagla Aliya	139
134.	Jirauli Dhumsingh	35	169.	Kirthala	27	204.	Nagla Harji	25
135.	Jujathal	258	170.	Kirtoli	134	205.	Nagla Jogiya	131
136.	Jujharka	103	171.	Kunjalpur	44	206.	Nagla Khagu	234
137.	Kadauli	86	172.	Kuwarpur	68	207.	Nagla Mewa	222
138.	Kakabegpur	218	173.	Lahaski	181	208.	Nagla Nizam	107
139.	Kakhetal	16	174.	Lahra Salampur	151	209.	Naglaya Jahar	146
140.	Kakrali	150	175.	Lodhai	262	210.	Nah	213

ALPHABETICAL LIST OF VILLAGES

ATRAULI TAHSIL

Sl. No.	Name of Village	Location Code No.	Sl. No.	Name of Village	Location Code No.	Sl. No.	Name of Village	Location Code No
1	2	3	1	2	3	1	2	3
211.	Nahal	64	246.	Rajganw	198	281.	Sikandarpur	219
212.	Narauna Aqapur	97	247.	Rajgahila	250	282.	Sikarana	282
213.	Narupur Aatka	119	248.	Rajmargpur	17	283.	Sikari	141
214.	Nathpur	58	249.	Rajmau	229	284.	Simthala	11
215.	Nauari	39	250.	Ramnagar	157	285.	Sindhauli Kalan	235
216.	Naugavan	249	251.	Rampur Chandyana	143	286.	Sindhauli	51
217.	Naurtha	72	252.	Rampur Gusai	67	287.	Sindhauli Khurd	160
218.	Nausha	300	253.	Rampur Mazra Bhuria	265	288.	Sindhaura	8
219.	Nawipur	217	254.	Ranmochana	145	289.	Singhpur Himmatpur	197
220.	Mnamai Ojipur	226	255.	Rasaini	206	290.	Siroli	270
221.	Nisarpur	115	256.	Rukhala	261	291.	Sirsa	203
222.	Ondha Khera	162	257.	Rumamai	207	292.	Sunhara	294
223.	Orainı Dalpatpur	78	258.	Kunpan	202	293.	Sunpahar Adalpur	269
224.	Pahargarhi	73	259.	Rustamnagar	130	294.	Surajpur	104
225.	Paharipur	299	260.	Sahnaul	13	295.	Suratgarh	15
226.	Pali Mukimpur	189	261.	Said Alampur	43	296.	Swalipur	92
227.	Pandra Nawabpur	225	262.	Salarpur	45	297.	Tandoli	274
228.	Panchara	54	263.	Salgawan	271	298.	Tandoli Jahan Khan	169
229.	Panihara Abdullapur	18	264.	Samana Tatarpur	221	299.	Taranchi	191
230.	Parora	304	265.	Sankura	142	300.	Tebthu	196
231.	Pendra	108	266.	Satarapur	284	301.	Tehra	87
232.	Phusauli	306	267.	Sephpur	184	302.	Tikari	290
233.	Pindaul Mahmoodpur	149	268.	Shadipur Khumrua	240	303.	Tikata	297
234.	Pilkhuni	20	269.	Shafipur	199	304.	Tochhi	188
235.	Pipali	182	270.	Shahjahanbad	233	305.	Todarpur Ahtmali	122
236.	Piploi	292	271.	Shahjahanpur Baijna	230	306.	Todarpur Gerhtmali	126
237.	Pithanpur	209	272.	Shahpur Kotara	129	307.	Usmanpur	10
238.	Pureni Ismailpur	276	273.	Shakhupur Satakna	159	308.	Utrra	277
239.	Pyauali	118	274.	Shamshpur	178			
240.	Rahmapur	287	275.	Sharf Uddinpur	55			
241.	Raipur Dalpatpur	38	276.	Shekhupur	19			
242.	Raipur Khas	128	277.	Sherpur	4			
243.	Raipur Munzbta	1	278.	Siddh	201			
244.	Raipuroi	289	279.	Srhani Faridpur	153			
245.	Rajatau Seupur	63	280.	Sihawali	286			

उपलब्ध जन सुविधाएं—[यदि ग्राम में सुविधाएं उपलब्ध नही हैं तो कालम में डैश (—) लगाया गया है तथा इसके बाद कोष्ठकों में जितनी निकटतम दूरी पर सुविधा उपलब्ध है मोटे तौर पर वह दूरी इस प्रकार दी गयी है—5 कि० मी०, 5 से 10 कि० मी० और 10+कि० मी०]

Amenities available—(If not available within the village, a dash(—) is shown in the column and next to it in brackets, the distance in broad range viz-5 kms., 5–10 kms. and 10+kms., of the nearest place where the facility is available is given)

लोकेशन कोड नं० Location Code No.	ग्राम का नाम Name of Village	ग्राम का कुल क्षेत्रफल (हेक्टेयर में) Total area of Village (in hectares)	कुल जनसंख्या और परिवारों की संख्या Total population and No. of Households	शैक्षिक Educational	चिकित्सा Medical	पीने का पानी (पीने योग्य) Drinkingwater (Potable)	डाक और तार Post and Telegraph	बाजार/हाट का दिन/कि दिन यदि कोई हो Day or days of Market/ hat, if any	संचार व्यवस्था (बस स्टाप रेलवे स्टेशन, जल मार्ग) Communications (Bus Stop, Railway Station, Water Way)	ग्राम तक पहुँचने का मार्ग Approach to Village
1	2	3	4	5	6	7	8	9	10	11
1	रायपुर मुन्जब्ता	394.58	1,663(296)	P(1) M(1),H(1)	D(1)	W,HP	PO, PHONE	बुध WED	BS,RS	PR
2	जामुना	563.74	2,647(419)	P(1)	RP(1)	W,HP	PO	—(–5)	—(–5)	PR,KR
3	काजिमाबाद	297.06	4,288(688)	P(1),M(1)	RP(1),FPC(1) MCW(1),H(1)	W,HP	PO	शनि SAT	BS	PR,KR
4	शेरपुर	175.64	639(91)	—(–5)	—(–5)	W,HP	—(–5)	—(–5)	—(–5)	PR
5	आलमपुर कायस्थान	185.36	695(94)	—(–5)	—(–5)	W,HP	—(–5)	—(–5)	—(–5)	PR
6	कासिमपुर गढ़ईपुर	531.78	2,473(402)	P(1)	—(–5)	W,HP	—(–5)	—(–5)	BS	PR
7	बढ़ौली	403.07	2,831(447)	P(2),M(2)	—(–5)	W,HP	PO	—(–5)	BS,RS	PR,KR
8	सिंघौरा	65.15	376(64)	—(–5)	—(–5)	W,HP	—(–5)	—(–5)	—(–5)	PR
9	जखैरा	213.69	1,809(321)	P(1)	—(–5)	W,HP	—(–5)	—(–5)	—(–5)	KR
10	उसमानपुर	117.36	808(130)	—(–5)	—(–5)	W	—(–5)	—(–5)	—(–5)	PR,KR
11	सिमथला	405.51	1,613(252)	P(1)	—(5–10)	W,HP	—(5–10)	—(5–10)	—(5–10)	KR
12	चालाकपुर	138.00	868(161)	(10+)	—(–5)	W,HP	—(–5)	—(–5)	—(–5)	KR
13	सहनौल	474.31	2,747(478)	P(1)	RP(1)	W,HP	PO	—(–5)	BS	PR,KR
14	बिधीपुर	258.21	1,755(301)	P(1),M(1)	—(–5)	W,HP	—(–5)	—(–5)	—(–5)	KR
15	सूरतगढ़	216.52	1,593(231)	P(1)	—(–5)	W,HP	—(–5)	—(–5)	—(–5	KR

भूमि उपयोग (अर्थात् विभिन्न उपयोगों में आने वाले भू क्षेत्र हेक्टेयर में दशमलव के दो स्थानों तक)

Land Use (*i. e.* area under different types of land use in hectares rounded up to two decimal places)

निकटतम कस्बा और उसकी दूरी कि०मी० में) Nearest Town and Distance (in Kms.)	बिजली की आपूर्ति Power Supply	मुख्य खाद्यान्न Staple food	वन Forest	सिंचित (साधन) Irrigated (by source)	असिंचित Unirrigated	कृषि योग्य बंजर भूमि, गोचर एवं चारागाह सहित Culturable Waste including Gaucher & Groves	कृषि के लिए अनुपलब्ध भूमि Area not Available for Cultivation	टिप्पणी (धार्मिक, ऐतिहासिक या पुरातत्व महत्व के स्थल) Remarks (including any Place of Religious, Historical or Archaeological interest)	ग्राम का नाम Name of Village	लोकेशन कोड नं० Location Code No.
12	13	14	15	16		17	18	19	20	2	1
अतरौली Atrauli (8)	EAG ED	गेहूँ, मक्का Wheat,Maize	...	TWE(157.83)R(84.58) W(10.93)		66.78	29.14	45.32	M(1),N(1)	Raipur Munzbta	1
अतरौली Atrauli (9)	EA	गेहूँ,मक्का Wheat,Maize	...	TWE(435.86)W(6.88)		25.09	47.35	48.56	T(2)	Jamuna	2
अतरौली Atrauli (3)	EA	गेहूँ, मक्का Wheat,Maize	...	TWE(233.93)W(3.64)		12.55	42.08	4 86	T(2),M(3)	Kazimabad	3
अतरौली Atrauli (6)	EAG	गेहूँ,मक्का Wheat, Maize	...	TWE(47 35)W(40 47) R(40.47)		29.64	6 48	11.33	M(1)	Sherpur	4
अतरौली Atrauli (6)	EAG	गेहूँ, चावल Wheat, Rice	...	TWE(80.94)W(10.12) R(11.74)		58.28	8.09	16.19	T(1)	Alampur Kaysthan	5
अतरौली Atrauli (3)	EAG	गेहूँ,मक्का Wheat,Maize	...	TWE(230.68)R(80 94) W(2.09)		72.85	54.66	48.56	T(1)	Kasimpur Gadhaipur	6
अतरौली Atrauli (4)	EAG	गेहूँ, मक्का Wheat,Maize	...	TWE(334.28)TW(0.40)		29.94	2.43	36.02	T(1)	Badhuly	7
अतरौली Atrauli (3)	EAG	गेहूँ, मक्का Wheat,Maize	...	TWE(50.99)		8.09	1.21	4.86	...	Sindhaura	8
अतरौली Atrauli (3)	EAG ED	गेहूँ, मक्का Wheat,Maize	...	TWE(175.24)		17 81	0.40	20.24	...	Jakhaira	9
अतरौली Atrauli (4)	EAG	गेहूँ, मक्का Wheat,Maize	...	TWE(98.34)		9.31	2.02	7.69	...	Usmanpur	10
अतरौली Atrauli(1)	EAG EO	गेहूँ,मक्का Wheat,Maize	...	TWE(178.88)GC(58.28)		12.14	8.90	147.31	...	Simthala	11
अतरौली Atrauli(4)	...	गेहूँ,मक्का Wheat,Maize	...	GC(95.91)		4.86	6.88	30.35	...	Chalakpur	12
अतरौली Atrauli (3)	EA EAG	गेहूँ, मक्का Wheat,Maize	...	TWE(373.13)W(7.69)		17.00	36.42	40.07	T(1), M(1),N(1)	Sahnaul	13
अतरौली Atrauli (4)	ED EAG	गेहूँ,मक्का Wheat,Maize	...	GC(37.78)TWE(176.45)		12.14	9.31	27.53	...	Bidhipur	14
अतरौली Atrauli (4)	ED	गेहूँ, जौ Wheat,Barley	...	TWE(95.91)GC(72.85)		6.48	8.90	32.38	T(1)	Suratgarh	15

1	2	3	4	5	6	7	8	9	10	11
16	कखेतल	294.61	1,852(268)	P(2),M(1)	RP(2)	W,HP	PO	—(-5)	BS	PR,KR
17	राजमार्गपुर	428 .98	1,935(297)	P(1),M(1)	—(-5)	W	—(-5)	—(-5)	BS	PR,KR
18	पनिहारा अब्दुल्लापुर	113 .31	811(162)	—(-5)	—(-5)	W,HP	—(-5)	—(-5)	—(-5)	KR
19	शेखूपुर	83 .77	1,181(176)	P(1)	—(-5)	W,HP	—(-5)	—(-5)	—(-5)	KR
20	पिलखुनी	74 .06	871(155)	—(-5)	—(-5)	W,HP	—(-5)	—(-5)	—(-5)	PR
21	इनायतपुर कस्बा	138.41	180(25)	—(-5)	—(-5)	W,HP	—(-5)	—(-5)	—(-5)	KR
22	खेड़िया रफ्तपुर	258.61	1,876(299)	—(-5)	—(5-10)	W,HP	—(5-10)	—(5-10)	—(5-10)	KR
23	जादोंपुर	134.76	428(62)	—(-5)	—(5-10)	W,HP	—(-5)	—(-5)	—(-5)	KR
24	जमनपुर	171.19	1,113(198)	P(1)	—(5-10)	W,HP	—(-5)	—(-5)	—(-5)	KR
25	नगला हर्जी	34.80	1,421(239)	P(1)	—(10+)	W,HP	—(-5)	—(-5)	—(-5)	KR
26	चाका थल	982.62	3,153(516)	P(1),H(1)	—(-5)	W,HP	PO	—(-5)	—(-5)	KR
27	किरथला	279 .25	753(148)	P(1)	—(5-10)	TW	—(-5)	—(5-10)	—(-5)	KR
28	बैमबीरपुर	500.22	1,875(315)	P(1),M(1)	—(5-10)	W,HP	PO	—(5-10)	—(-5)	KR
29	विरसिंहपुर	67.18	583.(95)	—(-5)	—(5-10)	W,HP	—(-5)	—(5-10)	—(-5)	KR
30	खेड़िया बहादुरगढ़ी	156.62	1,670(290)	P(1)	—(-5)	TW	—(-5)	—(-5)	—(-5)	KR
31	मुहम्मपुर बदैरा	241.20	1,182(181)	P(1)	—(-5)	W,HP	—(-5)	—(5-10)	—(-5)	KR
32	मलहपुर	225.01	624(118)	P(1)	—(-5)	W,HP	—(-5)	—(-5)	BS	PR
33	गनेशपुर गोबिन्दपुर	135.17	1,197(12)	P(1)	—(-5)	W,HP	—(-5)	—(-5)	BS	PR
34	हरवंशपुर	160.26	705(102)	—(-5)	—(-5)	W,HP	—(-5)	—(-5)	—(-5)	KR
35	जिरौली धूमसिंह	159.45	1,328(228)	P(1),M(1)	D(1)	W,HP	PTO	—(-5)	BS	KR

VILLAGE DIRECTORY

AMENITIES AND LAND USE

ATRAULI TAHSIL – 5

12	13	14	15	16	17	18	19	20	2	1
अतरौली Atrauli (3)	ED, EAG	गेहूँ, मक्का Wheat,Maize	..	TWE(188 19)W(2.02) TK(0.40)	17.40	28.73	57.87	M(1) T(1)	Rakhetai	16
अतरौली Atrauli(4)	EAG, ED	गेहूँ, मक्का Wheat,Maize	...	TWE(335.90)	16.19	14.57	62.32	T(2)	Rajmargpur	17
अतरौली Atrauli (3)	EAG	गेहूँ, मक्का Wheat,Maize	..	TWE(95.10)	9.31	0.40	8.50	...	Panihara Abdullapur	18
अतरौली Atrauli(1)	EAG	गेहूँ, जौ Wheat,Barley	...	TWE(59.09)	15.38	0.40	8.90	...	Shekhupur	19
अतरौली Atrauli (3)	EAG ED	गेहूँ, मक्का Wheat,Maize	...	TWE(55.85)	8.90	0.81	8.50	...	Pilkhuni	20
अतरौली Atrauli (3)	EAG	गेहूँ, मक्का Wheat,Maize	...	TWE(92.27)W(4.86)	29.54	1.62	10.12	...	Inayatpur Qusba	21
अतरौली Atrauli (9)	EAG, ED	गेहूँ, मक्का Wheat,Maize	...	TWE(70.42)GC(95.51)	25.90	25.50	41.28	...	Kheria Rafatpur	22
अतरौली Atrauli (9)	EAG	गेहूँ, मक्का Wheat,Maize	...	TW(1.62) TWE(118.58)	4.45	0.40	9.71	...	Jadonpur	23
अतरौली Atrauli(14)	EAG, ED	गेहूँ, मक्का Wheat,Maize	...	TWE(143.67)	4.05	...	23.47	...	Jamanpur	24
अतरौली Atrauli (13)	EAG, ED	गेहूँ, मक्का Wheat,Maize	...	TWE(22.67)TK(0.40) W(2.02)	1.21	...	8.50	T(1)	Nagla Harji	25
अतरौली Atrauli (13)	EAG	गेहूँ, मक्का Wheat,Maize	...	GC(53.02)W(50.59)TWE(106.45) R(0.40)O(491 71)	90.92	8.09	72.44	N(1) M(2)	Chaka Thal	26
अतरौली Atrauli (8)	EAG	गेहूँ, मक्का Wheat,Maize	...	TWE(204.78)	7.69	12.95	53.83	...	Kirthala	27
अतरौली Atrauli (8)	EAG	गेहूँ, मक्का Wheat,Maize	...	TWE(415.63)	29.14	10.12	45.33	T(1) N(3)	Baimbirpur	28
अतरौली Atrauli (7)	EAG	गेहूँ, मक्का Wheat,Maize	...	TWE(56.66)	1.21	0.81	8.50	M(3)	Birsingpur	29
अतरौली Atrauli (8)	EAG	गेहूँ, मक्का Wheat,Maize	...	TWE(129.10)	2.43	1.62	23.47	M(2)	Kheria Bahadurgarhi	30
अतरौली Atrauli (6)	...	गेहूँ, मक्का Wheat,Maize	...	GC(98.75)TW(64.75) W(20.24)	16.19	16.59	24.68	...	Mohammadpur Badhera	31
अतरौली Atrauli (1)	EAG	गेहूँ, मक्का Wheat,Maize	...	GC(41.68)TWE(41.28) TW(38.85) W(3.24)	12.95	61.92	25.09	...	Malahpur	32
अतरौली Atrauli (4)	...	गेहूँ, मक्का Wheat,Maize	...	TW(109.67)	7.69	4.05	13.76	...	Ganeshpur Govindpur	33
अतरौली Atrauli (10)	EAG	गेहूँ, मक्का Wheat,Maize	...	TW(2.43)TWE(133.55)	1.62	8.90	13.76	...	Harbanshpur	34
अतरौली Atrauli(8)	EAG	गेहूँ, मक्का Wheat,Maize	...	TWE(128.69)	5.67	2.43	22.66	N(4),M(3),C(1) T(4)	Jirauli Dhumsingh	35

ग्राम निर्देशिका

5—अतरौली तहसील

जन सुविधायें एवं भूमि उपयोग

1	2	3	4	5	6	7	8	9	10	11
36	बैजला	152.17	868(150)	—(–5)	—(–5)	W,HP	—(–5)	—(–5)	BS	KR
37	भोजपुर ता० लोहगढ़	110.89	1,210(214)	P(1),M(1)	—(5–10)	W,HP	PO	—(–5)	—(–5)	KR
38	रायपुर दलपतपुर	355.33	1,357(249)	P(1)	—(5–10)	W,HP	—(5–10)	—(5–10)	—(5–10)	PR
39	नौग्ररी	84.18	749(118)	P(1)	—(5–10)	W,HP	—(–5)	—(–5)	—(–5)	KR
40	लोहगढ़	681.11	3,177(526)	P(1),M(1)	FPC(1),RP(1) MCW(1)	W,HP	PO	शनि SAT	BS	PR
41	कनकपुर	160.67	568(99)	P(1)	—(–5)	W,HP	—(–5)	—(–5)	—(–5)	KR
42	विनामई	100.77	418(77)	—(–5)	— (–5)	W,HP	—(–5)	—(–5),	—(–5)	KR
43	सैद आलमपुर	174.43	495(72)	—(–5)	—(–5)	W,HP	—(–5)	—(–5)	—(–5)	KR
4	कुंजलपुर	168.36	594(109)	—(–5)	—(–5)	W,HP	—(–5)	— (–5)	—(–5)	KR
45	सालारपुर	231.49	551(125)	P(1),M(1)	—(–5)	W,HP	PO	—(–5)	—(–5)	KR
46	गहटौली निर्मल	286.13	2,178(372)	P(1),M(1)	—(–5)	W,HP	PO	—(–5)	—(–5)	KR
47	धुर्रा खास उर्फ प्रेमनगर	173.61	870(148)	P(1)	—(10+)	TW, W,HP	—(–5)	—(–5)	—(5–10)	PR,KR
48	भितौली	114.12	93(14)	—(–5)	—(10+)	TW, W,HP	—(–5)	सोम MON	—(5–10)	PR,KR
49	कलियानपुर भागीरथपुर	159.44	1,091(199)	M(1),P(1)	—(–5)	W,HP	PO	—(–5)	—(5–10)	KR
50	खेडिया खिजरपुर	215.71	354(65)	—(–5)	RP(1)	W,HP	—(–5)	—(–5)	—(5–10)	KR
51	सिंघौली	78.92	514(81)	—(–5)	—(5–10)	W,HP	—(–5)	—(–5)	—(5–10)	KR
52	डंडार अलूपुर	248.48	1,818(317)	—(–5)	—(10+)	TW, W,HP	—(–5)	—(–5)	—(–5)	PR,KR
53	महका	77.30	295(94)	—(–5)	—(5–10)	TW, W,HP	—(–5)	—(–5)	—(5–10)	PR,KR
54	पनैहरा	349.25	2,074(344)	P(1)	—(5–10)	TW, W,HP	PO	गुरु THU	—(5–10)	PR,KR
55	शरफुद्दीनपुर	95.51		गैर आबाद				Uninhabited		KR

12	13	14	15	16	17	18	19	20	2	1
अतरौली Atrauli(1)	EAG	गेहूँ, मक्का Wheat,Maize	...	TWE(44.11)GC(8.50) TW(66.78)W(2.83)	11.74	1.62	16.59	...	Baijla	36
अतरौली Atrauli(8)	EAG	गेहूँ, मक्का Wheat,Maize	..	TWE(88.22)	6.07	4.86	11.74	T(1)	Bhojpur Ta Lohgarh	37
अतरौली Atrauli(6)	EA	गेहूँ, मक्का Wheat,Maize	...	TWE(35.21)TW(239.99)	21.04	24.69	34.40	T(1)	Rajpur Dalpatpur	38
अतरौली Atrauli(8)	EAG	गेहूँ, मक्का Wheat,Maize	...	TWE(71.23)	0.81	4.45	7.69	T(1)	Nauari	39
अतरौली Atrauli(11)	EA	गेहूँ, मक्का Wheat,Maize	...	TWE(545.94)	43.71	31.16	60.30	N(30)	Lohgarh	40
अलीगढ़ Aligarh(38)	...	गेहूँ, मक्का Wheat,Maize	..	GC(73.25)W(17.81)	49.78	2.43	17.40	...	Kanakpur	41
अलीगढ Aligarh(39)	EAG	गेहूँ, मक्का Wheat,Maize	...	TWE(74.46)	16.19	3.64	6.48	...	Binamai	42
अलीगढ Aligarh(38)	EA	गेहूँ, मक्का Wheat,Maize	...	TWE(115.35)	40.47	2.42	16.19	...	Said Alampur	43
अलीगढ Aligarh(38)	EA	गेहूँ, मक्का Wheat,Maize	...	TWE(144.48)	10.52	3.24	10.12	...	Kunjalpur	44
अलीगढ़ Aligarh(38)	EA	गेहूँ, मक्का Wheat,Maize	...	TWE(197.49)	9.31	4.05	20.64	T(1),N(1)	Salarpur	45
अलीगढ़ Aligarh(35)	EA	गेहूँ,मक्का Wheat,Maize	...	TWE(229.87)W(1.62)	19.43	4.05	31.16	T(2)	Gahtoli Nirmal	46
अलीगढ Aligarh(45)	EAG	गेहूँ, जौ Wheat,Barley	...	TWE(116.96)GC(15.78) W(4.45)	9.71	10.52	16.19	M(2)	Dhurra Khas Urf Premnagar	47
अलीगढ़ Aligarh(45)	...	गेहूँ, मक्का Wheat,Maize	...	GC(40.87)TW(0.40) W(7.28)	50.18	14.98	7.69	M(2)	Bhitoli	48
अलीगढ Aligarh(33)	...	गेहूँ, मक्का Wheat,Maize	...	GC(103.60)TW(0.81)	29.54	5.26	12.95	M(1)	Kalyanpur Bhagirathpur	49
अलीगढ़ Aligarh(34)	...	गेहूँ, मक्का Wheat,Maize	...	GC(173.62)TW(2.83)	23.47	3.24	12.55	T(1)	Kheria Khizarpur	50
अलीगढ Aligarh(35)	...	गेहूँ, मक्का Wheat,Maize	..	GC(60.71)W(0.81)	6.88	1.62	8.90	...	Sindhauli	51
अलीगढ Aligarh(47)	EAG	गेहूँ, मक्का Wheat,Maize	...	TWE(14.16)GC(184.95) W(2.83)	15.78	8.09	22.67	...	Dandar Alupura	52
अलीगढ़ Aligarh(43)	EAG	गेहूँ,मक्का Wheat,Maize	..	TWE(63.14)W(2.02)	2.83	4.05	5.26	M(1)	Mahka	53
अलीगढ़ Aligarh(45)	EAG	गेहूँ, जौ Wheat,Barley	...	TWE(219.35)GC(36.83) W(14.16)	33.99	17.40	27.52	T(2)	Panehara	54
अलीगढ Aligarh (44)	EAG	...	...	TWE(68.80)W(0.81)	6.88	1.62	17.40	...	Sharfuddinpur	55

1	2	3	4	5	6	7	8	9	10	11
56	हरचन्द	87.81	591(86)	—(-5)	—(-5)	W	—(-5)	—(-5)	BS	PR,KR
57	खानपुर खिटौली	389.32	1,329(209)	P(1)	—5-(10)	W,HP	—(5-10)	—(5-10)	—(5-10)	PR,KR
58	नाथपुर	120.20	656(105)	—(-5)	—(5-10)	W,HP	—(-5)	—(5-10)	—(5-10)	KR
59	मानगढ़ी	121.01	382(56)	—(-5)	—(-5)	W,HP	—(-5)	—(-5)	—(-5)	KR
60	खेडिया ता० लोगढ़	80.94	517(76)	—(-5)	—(-5)	W,HP	—(-5)	—(-5)	—(-5)	KR
61	महेरा	89.44	161(23)	—(-5)	—(-5)	W,HP	—(-5)	—(-5)	—(-5)	KR
62	बलीपुर	122.62	302(42)	—(-5)	—(5-10)	TW	—(-5)	—(-5)	—(10+)	PR
63	रजातऊ खेऊपुर	271.55	904(160)	P(1),M(1)	—(10+)	TW	PO	—(-5)	—(10+)	PR,KR
64	नहल	551.61	2,896(485)	P(1)	—(-5)	W,HP	PO	बुधWED	—(-5)	KR
65	कमालपुर	148.12	389(52)	—(-5)	—(5-10)	W,HP	—(-5)	—(-5)	—(-5)	KR
66	मधुपुर	139.22	441(70)	—(-5)	—(5-10)	W,HP	—(5-10)	—(5-10)	—(-5)	KR,PR
67	रामपुर गुसाई	80.54	521(94)	P(2)	—(5-10)	W,HP	—(5-10)	—(-5)	—(-5)	KR,PR
68	कुँवरपुर	171.18	932(146)	P(3)	—(5-10)	W,HP	—(5-10)	—(-5)	—(-5)	KR PR
69	चाऊपुर हौज	279.24	861(147)	—(-5)	—(-5)	W,HP	—(-5)	—(-5)	BS	KR,PR
70	बिनेर	210.85	556(77)	—(-5)	—(-5)	W,HP	—(-5)	—(-5)	—(-5)	KR,PR
71	अशर्फाबाद	230.27	487(85)	—(-5)	—(5-10)	W,HP	—(5-10)	—(5-10)	—(5-10)	KR
72	नौर्या	276.82	424(66)	—(-5)	—(-5)	W,HP	—(-5)	—(-5)	—(-5)	KR
73	पहाड़गढी	139.23	527(71)	—(-5)	—(-5)	W,HP	—(-5)	—(-5)	—(-5)	PR
74	अतरौली पट्टी नजफखान	800.50	135(35)	—(-5)	—(-5)	W,HP	—(-5)	—(-5)	—(-5)	PR
75	मौहसनपुर	542.30	1,065(181)	—(-5)	—(-5)	W,HP	—(-5)	—(-5)	BS	PR,KR

12	13	14	15	16	17	18	19	20	2	1
अतरौली		गेहूँ, मक्का								
Atrauli(5)	EAG	Wheat,Maize	...	TWE(71.63)W(1.21)	3.64	3.64	7.69	...	Harchandpur	56
अतरौली		गेहूँ, मक्का		GC(53.83)TWE(245.65)						
Atrauli(6)	EAG,ED	Wheat,Maize	...	W(7.28)	16.19	37.64	28.73	T(1)	Khanpur Khitoli	57
अतरौली		गेहूँ, मक्का								
Atrauli(6)	EAG,ED	Wheat,Maize	...	TWE(101.98)W(0.40)	7.69	3.65	6.48	T(1)	Nathpur	58
अतरौली		गेहूँ, मक्का								
Atrauli(15)	EAG	Wheat,Maize	...	TWE(104.02)TW(0.40)	6.88	1.62	8.09	...	Mangarhi	59
अतरौली		गेहूँ, मक्का								
Atrauli(20)	EAG,ED	Wheat,Maize	...	TWE(80.13)	0.40	...	0.41	T(3)	Kheria Ta Lohagarh	60
अतरौली		गेहूँ, मक्का								
Atrauli(12)	EAG,ED	Wheat,Maize	...	TWE(80.13)	2.43	2.40	6.48	T(1)	Mahera	61
अतरौली		गेहूँ, मक्का								
Atrauli(9)	EA	Wheat,Maize	...	TWE(95.91)	18.21	0.81	7.69	T(1)	Balipur	62
अतरौली		गेहूँ, मक्का								
Atrauli(11)	EAG,ED	Wheat,Maize	...	TWE(195.07)	51.80	3.64	21.04	T(2)	Rajatau Seupur	63
अतरौली		गेहूँ, मक्का								
Atrauli(5)	EAG,ED	Wheat,Maize	...	TWE(14.57)GC(444.77)	14.57	37.23	40.47	T(2)	Nahal	64
अतरौली		गेहूं, मक्का								
Atrauli(7)	EAG,ED	Wheat,Maize	...	TWE(82.96)	32.38	14.57	18.21	T(2)	Kamalpur	65
अतरौली		गेहूँ, मक्का								
Atrauli(6)	EAG,EO	Wheat,Maize	...	TWE(100.37)	8.90	16.59	13.36	...	Madhupur	66
अतरौली		गेहूँ, मक्का								
Atrauli(7)	EAG,ED	Wheat,Maize	...	TWE(65.16)	6.88	...	8.50	...	Rampur Gusai	67
अतरौली		गेहूँ, मक्का								
Atrauli(6)	EA	Wheat,Maize	...	TWE(126.67)	21.45	7.28	15.78	...	Kuwarpur	68
अतरौली		गेहूँ, मक्का								
Atrauli(4)	EAG	Wheat,Maize	...	TWE(188.59)	30.35	9.71	50.59	(1)	Chaupur Hauz	69
अतरौली		गेहूँ, मक्का								
Atrauli(4)	EAG	Wheat,Maize	...	TWE(105.22)	2.43	...	103.20	...	Birner	70
अतरौली		गेहूँ, मक्का								
Atrauli(6)	EAG	Wheat,Maize	...	TWE(136.38)W(5.26)	26.71	4.85	57.07	...	Ashrfabad	71
अतरौली		गेहूँ, मक्का								
Atrauli(4)	EAG,ED	Wheat,Maize	...	TWE(172.00)	19.83	12.14	72.85	...	Naurtha	72
अतरौली		गेहूँ, मक्का		TWE(71.23)TW(27.52)						
Atrauli(3)	EAG,ED	Wheat,Maize	...	W(3.64)	5.67	10.12	24.69	T(3),C(1)	Pahargarhi	73
अतरौली		गेहूँ, ज्वार							Atrauli Patti	
Atrauli(1)	...	Wheat,Juar	...	TW(591.67)TK(2.43)	19.02	69.21	114.53	...	Naja Khan	74
अतरौली		गेहूँ, मक्का								
Atrauli(3)	EAG,ED	Wheat,Maize	..	TWE(240.39)	84.18	148.93	68.80	N(1)	Mohsanpur	75

ग्राम निर्देशिका

5—अतरौली तहसील

जन सुविधाएं एवं भूमि उपयोग

1	2	3	4	5	6	7	8	9	10	11
76	गिजरौली	232.30	737(131)	P(1)	—(-5)	W,HP	—(-5)	—(-5)	—(-5)	PR,KR
77	महागवाँ	159.85	875(155)	P(1)	—(-5)	W,HP	—(-5)	—(-5)	BS	PR,KR
78	औरनी दलपतपुर	297.46	1,074(185)	P(1)	—(-5)	W,HP	—(-5)	—(-5)	BS	PR,KR
79	फतहपुर	72.22		गैर आबाद				Uninhabited		KR
80	अतरौली पट्टी शेरसिंह	775.00	646(116)	—(-5)	—(-5)	W,HP	—(-5)	—(-5)	—(-5)	KR,PR
81	गाँव खेड़ा	314.85	1,794(281)	P(1)	—(-5)	W,HP	—(-5)	—(-5)	—(-5)	KR
82	अहमदपुर उर्फ जनकपुर	87.42	684(110)	—(-5)	—(-5)	W,HP	—(-5)	—(-5)	—(-5)	KR
83	मढौली निस्फी अर्शफाबाद	150.55	1,219(199)	P(1)	—(-5)	W,HP	—(-5)	—(-5)	—(-5)	PR
84	मीरगढ़ी	257.39	1,189(217)	—(-5)	—(-5)	W,HP	—(-5)	—(-5)	—(-5)	KR,PR
85	चौमुहाँ	193.85	1,079(483)	P(1)	—(-5)	W,HP	—(-5)	—(-5)	—(-5)	PR
86	कदौली	276.00	1,550(274)	P(1),M(1)	—(-5)	W,HP	—(-5)	—(-5)	—(-5)	KR,PR
87	तेहरा	78.92	488(83)	P(1),M(1)	—(-5)	W,HP	—(-5)	—(-5)	—(-5)	KR,PR
88	मोहसनाबाद	53.83	412(75)	—(-5)	—(-5)	W,HP	—(-5)	—(-5)	—(-5)	KR,PR
89	जमालगढ़ी	106.04	594(102)	—(-5)	—(-5)	W,HP	—(-5)	गुरु THU	—(-5)	RR
90	गयासपुर	60.71	237(40)	P(1)	—(-5)	W,HP	—(-5)	—(-5)	—(-5)	PR
91	अर्शफाबाद नगलिया	19.01		गैर आबाद				Uninhabited		KR
92	स्वालेपुर	71.63	95(8)	—(-5)	—(-5)	W,HP	—(-5)	—(-5)	—(-5)	KR,PR
93	बहरावाद	229.47	1,806(306)	P(1)	—(-5)	W,HP	—(-5)	—(-5)	—(-5)	KR,PR
94	चपौटा	188.81	1,122(182)	—(-5)	—(-5)	W,HP	—(-5)	—(-5)	—(-5)	KR
95	हैबतपुर	230.67	1,034(166)	P(1)	—(-5)	W,HP	—(-5)	—(-5)	—(-5)	KR

12	13	14	15	16	17	18	19	20	2	1
अतरौली Atrauli(5)	EAG,ED	गेहूँ, मक्का Wheat,Maize	...	TWE(152.98)	25.09	1.21	53.02	...	Gijrauli	76
अतरौली Atrauli(5)	EAG,ED	गेहूँ, मक्का Wheat,Maize	...	TWE(118.17)	12.14	12.14	17.40	N(1)	Mahagawan	77
अतरौली Atrauli(5)	EA	गेहूँ, मक्का Wheat,Maize	...	TWE(197.49)	26.31	52.21	21,45	N(1)	Orai ni Dalpatpur	78
अतरौली Atrauli(4)	EAG	...	...	TWE(64.75)	2.02	...	4.45	...	Fatahpur	79
अतरौली Atrauli(1)	...	गेहूँ, चावल Wheat,Rice	...	TW(509.11)W(16.19)	18.62	118.98	112.10	...	Atrauli Ptti Shersinah	80
अतरौली Atrauli(1)	EAG,ED	गेहूँ, मक्का Wheat,Maize	...	TWE(250.91)	31.16	8.50	24.28	...	Gawan Khera	81
अतरौली *Atrauli(1)*	EAG,ED	गेहूँ, मक्का Wheat,Maize	...	*TWE(65.56)*	*9.31*	*1.62*	*10.93*	*N(2)*	Ahamadpur *Urf Janakpur*	82
अतरौली Atrauli(2)	EAG,ED	गेहूँ, मक्का Wheat,Maize	...	TWE(119.39)	7.28	8.50	15.38	T(1)	Madhauli Nisfiash Ashraphabad	83
अतरौली Atrauli(6)	EAG	गेहूँ, चावल Wheat,Rice	...	TWE(158.24)	70.42	19.83	8.90	...	Meergarhi	84
अतरौली Atrauli(4)	EAG	गेहूँ, चावल Wheat,Rice	...	TWE(119.79)	23.88	36.42	13.76	N(1)	Chaumuha	85
अतरौली Atrauli(8)	EAG,ED	गेहूँ, मक्का Wheat,Maize	...	TWE(241.20)	3.64	10.12	21.04	...	Kadauli	86
अतरौली Atrauli(5)	EAG	गेहूँ, मक्का Wheat,Maize	...	TWE(66.78)	6.07	0.81	5.26	N(1),T(1)	Tehra	87
अतरौली Atrauli(6)	EAG	गेहूँ, मक्का Wheat,Maize	...	TWE(40.47)	4.45	4.86	4.05	N(1)	Mohsanabad	88
अतरौली Atrauli(4)	EAG	गेहूँ, मक्का Wheat,Maize	...	TWE(87.42)	4.86	0.40	13.36	N(1)	Jamalgarhi	89
अतरौली Atrauli(4)	EAG	गेहूँ, मक्का Wheat,Maize	...	TWE(50.59)	5.67	0.40	4.05	N(1)	Gyaspur	90
अतरौली Atrauli(3)	EAG	...	...	TWE(17.40)	0.40	0.40	0.81	...	Asharfabad Naglia	91
अतरौली Atrauli(4)	EAG	गेहूँ, जौ Wheat,Barley	...	TWE(43.71)	21.45	0.40	6.07	N(1)	Swalepur	92
अतरौली Atrauli(5)	EAG	गेहूँ, जौ Wheat,Barley	...	TWE(173.62)	23.88	7.28	24.69	N(1)	Bahrabad	93
अतरौली Atrauli(5)	EAG	गेहूँ, जौ Wheat,Barley	...	TWE(155.00)	15.38	0.40	17.40	N(1)	Chapauta	94
अतरौली Atrauli(5)	EAG	गेहूँ, जौ Wheat,Barley	...	TWE(183.33)	28.73	4.45	14.16	N(1)	Haibatpur	95

ग्राम निर्देशिका

5—अतरौली तहसील

जन सुविधायें एव भूमि उपयोग

1	2	3	4	5	6	7	8	9	10	11
96	गोवाली	359.36	1,882(182)	P(1)	—(-5)	W,HP	—(-5)	—(-5)	—(-5)	PR
97	नरौना आकापुर	341.16	1,406(257)	P(1)	D(1)	W,HP	PO	रवि SUN बुध WED	BS	PR
98	दाऊदगढ़ी	68.39	581(99)	—(-5)	—(-5)	W,HP	—(-5)	—(-5)	—(-5)	PR
99	अहमदपुरा	283.29	1,145(200)	—(-5)	—(-5)	W,HP	PO	—(-5)	—(-5)	KR
100	चैडौली बुजुर्ग	317.29	1,478(228)	P(1)	O(1)	W,HP	—(-5)	—(-5)	—(-5)	KR
101	मुरादपुर	99.97	444(59)	—(-5)	—(-5)	W,HP	—(-5)	—(-5)	—(-5)	KR
102	चैडौला सुजानपुर	344.81	1,792(297)	P(1),M(1)	—(-5)	W,HP	—(-5)	—(-5)	—(-5)	PR
103	जुझरका	418.06	2,077(342)	P(1),M(1)	RP(1)	W,HP	PO	—(-5)	—(-5)	KR,PR
104	सूरजपुर	152.97	1,043(175)	P(1)	—(5-10)	W,HP	—(-5)	—(-5)	—(5-10)	KR,PR
105	भवीगढ़	679.49	3,296(591)	P(1),M(1)	—(-5)	W,HP	PO	—(-5)	—(-5)	KR,PR
106	गनियावली	567.79	1,945(355)	P(1),M(1)	RP(1)	W,HP	PO	—(-5)	BS	KR,PR
107	नगला निजाम	107.65	71(14)	—(-5)	—(-5)	W,HP	—(-5)	—(-5)	—(-5)	KR
108	पैडरा	254.55	1,212(164)	—(-5)	—(5-10)	W,HP	—(5-10)	—(10+)	—(-5)	KR
109	बहादुरपुर ता० तेवथू	179.28	795(134)	—(-5)	—(-5)	W,HP	—(5-10)	—(5-10)	—(-5)	KR
110	फजलपुर	485.24	1,969(335)	P(1)	RP(1)	W,HP	—(-5)	—(-5)	BS	KR,PR
111	खैरावाद	346.82	1,435(235)	P(1)	—(5-10)	W,HP	—(-5)	—(5-10)	BS	KR,PR
112	कलियानपुर रानी	203.16	1,315(198)	P(1)	—(-5)	W,HP	—(-5)	—(-5)	—(-5)	PR
113	कौरह रघूपुरा	477.94	1,520(258)	P(1)	—(-5)	W,HP	—(-5)	—(5-10)	—(5-10)	PR
114	इज्जतपुर	126.27	638(114)	P(1),M(1)	—(5-10)	W,HP	PO	—(5-10)	—(5-10)	KR,PR
115	निसारपुर	126.27	454(76)	—(-5)	—(10+)	W,HP	—(-5)	—(10+)	BS	KR PR

12	13	14	15	16	17	18	19	20	2	1
अतरौली		गेहूँ,जौ						T(1)		
Atrauli (7)	EA	Wheat,Barley	...	TWE(22.66)TW(234.32)	48.56	33.99	19.83	N(3),M(1)	Govali	96
अतरौली		गेहूँ,जौ						T(3)		
Atrauli (6)	EA	Wheat,Barley	...	TWE(56.25)TW(161.88)	84.99	10.12	27.92	M(2),N(1)	Narauna Aqapur	97
अतरौली		गेहूँ,मक्का								
Atrauli (7)	EAG	Wheat,Maize	...	TWE(56.66)	5.26	0.40	6.07	...	Daudgarhi	98
अतरौली		गेहूँ,मक्का								
Atrauli (9)	EAG	Wheat,Maize	...	TWE(200.33)	38.04	21.45	23.47	...	Ahamadpura	99
अतरौली		गेहूँ,मक्का						N(3)		
Atrauli (7)	EA	WheatMaize	...	TWE(244.03)TW(6.88)	29.95	11.74	24.69	M(1),T(1)	Chendauli Bujurg	100
अतरौली		गेहूँ,जौ								
Atrauli (6)	EAG	Wheat,Barley	...	TWE(80.13)	9.31	4.05	6.48	T(1)	Muradpur	101
अतरौली		गेहूँ,जौ		TWE(101.18)TK(46.54)						
Atrauli (2)	EAG	Wheat,Barley	...	O(31.16)	101.18	54.63	10.12	TEM(1)	Chendaula Sujanpur	102
अतरौली	EAG,	गेहूँ,जौ						T(1)		
Atrauli (9)	ED	Wheat Barley	...	TWE(365.04)	12.14	6.48	34.40	M(1),N(1)	Jujharka	103
अतरौली		गेहूँ,चावल								
Atrauli (9)	EA	Wheat,Rice	...	TWE(139.62)	0.40	2.43	10.52	N(1),T(1)	Surajpur	104
अतरौली		गेहूँ,चावल						N(3),M(1)		
Atrauli (13)	EA	Wheat,Rice	...	TWE(560.91)	70.42	41.68	6.48	T(1)	Bhauigarh	105
अतरौली		गेहूँ,मक्का								
Atrauli (5)	EA	Wheat,Maize	...	TWE(318.50)	56.26	89.02	104.01	N(1)	Ganyauali	106
अतरौली		गेहूँ,मक्का								
Atrauli (5)	EAG	Wheat,Maize	...	TWE(31.16)TW(34.40)	13.36	17.40	11.33	...	Nagla Nizam	107
अतरौली	EAG,	गेहूँ,मक्का		TWE(158.24)TW(1.21)						
Atrauli (8)	ED	Wheat,Maize	...	W(22.66)	9.31	15.78	47.35	T(2)	Pendra	108
अतरौली		गेहूँ,मक्का							Bahadurpur	
Atrauli (8)	EAG	Wheat,Maize	...	TWE(150.55)TW(4.45)	1.21	3.24	19.83	T(2)	Ta Tevthu	109
अतरौली		गेहूँ,मक्का								
Atrauli (7)	EAG	Wheat,Maize	...	TWE(305.55)	74.06	6.88	98.75	...	Fazalpur	110
अतरौली		गेहूँ,मक्का								
Atrauli (12)	EA	Wheat,Maize	...	TWE(307.57)W(2.02)	10.12	1.21	25.90	M(1),N(1)	Kherabad	111
अतरौली	EAG,	गेहूँ,मक्का								
Atrauli (11)	ED	Wheat,Maize	...	TWE(174.83)	10.12	4.05	14.16	M(1)	Kalyanpur Rani	112
अतरौली	EAG,	गेहूँ,मक्का								
Atrauli (11)	ED	Wheat,Maize	...	TWE(399.03)	42.49	6 07	30.35	T(1)	Kaurahra Ghupura	113
अतरौली		गेहूँ,मक्का						T(1)		
Atrauli (14)	EA	Wheat,Maize	...	TWE(110.89)	5.26	1.62	8.50	M(1),N(1)	Izzatpur	114
अतरौली		गेहूँ,मक्का						T(2)		
Atrauli (13)	EA	Wheat,Maize	...	TWE(114.54)	4.05	0.40	7 .28	M(1),N(1)	Nisarpur	115

ग्राम निर्देशिका

5—अतरौली तहसील

जन सुविधायें एवं भूमि उपयोग

1	2	3	4	5	6	7	8	9	10	11
116	गाजीपुर	948 .62	2,337(383)	PUC(1) P(1),M(1)	H(1),RP(1) SMP(1)	W,HP	PO	—(-5)	BS	KR,PR
117	आलीपुर	200.73	968(168)	—(-5)	—(-5)	W,HP	—(-5)	—(-5)	—(5-10)	KR
118	प्यावली	447.60	829(161)	P(1)	—(-5)	W,HP	—(-5)	शनि SAT सोम MON	—(5-10)	KR,PR NR
119	नरूपुरा कटका	504.25	2,502(365)	P(1)	RP(1)	W,HP	PO	बुध WED	—(5-10)	KR
120	खेड़िया सुजातपुर	288 .96	263(49)	—(-5)	—(-5)	W,HP	—(-5)	—(-5)	—(5-10)	KR
121	दीनापुर	513 .97	1,578(282)	P(1)	H(1)	W,HP	PO	—(-5)	—(5-10)	KR
122	टोडरपुर अहतमाली	67 .58		गैर आबाद				Uninhabited		KR
123	गनेशपुर गंग	428 .58		गैर आबाद				Uninhabited		KR
124	हमीदपुर	228 .25	465(95)	—(-5)	—(-5)	W,HP	—(-5)	—(-5)	—(-5)	KR
125	गगाबास	252.93	287(64)	—(-5)	—(-5)	W,HP	—(-5)	—(-5)	—(-5)	KR
126	टोडरपुर गैर अहतमाली	331 .45	1,097(228)	P(1)	—(-5)	W,HP	—(-5)	—(-5)	—(5-10)	KR
127	हरनौढ भोजपुर	658 .84	2,410(416)	P(1),M(1)	—(5-10)	W,HP	PO	मंगल TUE	—(-5)	KR
128	रायपुर खास	451.64	2,905(494)	P(1)	—(5-10)	W,HP	—(-5)	—(5-10)	—(5-10)	KR
129	शाहपुर कोटरा	76 .89	547(100)	P(1)	—(5-10)	W,HP	—(-5)	—(5-10)	—(5-10)	KR
130	रुस्तमनगर	250 .51	478(105)	—(-5)	—(-5)	W,HP	—(-5)	—(-5)	—(-5)	KR
131	नगला जोगिया	101 .17		गैर आबाद				Uninhabited		KR
132	गहतौली गंग	132.34	215(42)	—(-5)	—(-5)	W,HP	—(-5)	—(-5)	—(-5)	KR
133	फतेहपुर गंग	82.97		गैर आबाद				Uninhabited		KR
134	किरतोली	234 .32		गैर आबाद				Uninhabited		KR
135	हारनपुर एहतमाली	365 .85		गैर आबाद				Uninhabited		KR

12	13	14	15	16	17	18	19	20	2	1
अतरौली Atrauli (9)	EAG, ED	गेहूँ, मक्का Wheat,Maize	...	TWE(656.02)	178.07	15.38	99.15	...	Gazipur	116
अलीगढ Aligarh (3)	EAG	गेहूँ, मक्का Wheat,Maize	...	TWE(10 93)TW(1.21) GC(61.92)TWE(21.85)	52.21	96.72	39.66	T(1)	Alipur	117
Aligarh (52) अलीगढ	EAG	Wheat,Maize गेहूँ, मक्का	...	TW(4.86)W(19.02) TWE(38.04)GC(231.08)	118.58	157.83	63.54	...	Pyauali	118
Aligarh (3) अतरौली	EAG	Wheat,Maize गेहूँ, मक्का	...	W(13.36)W(9.31)O(0.40) GC(0.81)TW(28.33)	118.17	48.97	44.92	M(2),T(1)	Narupura-Katka	119
Atrauli (17)	...	Wheat,Maize	...	W(17.40)O(13.36)	160.26	44.52	24.28	...	Kharia Sujatpur	120
अतरौली Atrauli (16)	...	गेहूँ, मक्का Wheat,Maize	...	...	186.57	21.45	305.95	M(4)T(1)	Dinapur	121
अतरौली Atrauli (15)	...	...	...	...	49.37	12.14	6.07	...	Todarpur Ahtmali	122
अतरौली Atrauli (12)	...	...	...	...	11.74	399.44	17.40	...	Ganeshpur Gang	123
छर्रा रफ्तपुर Chharra Rafatpur(15)	...	गेहूँ, मक्का Wheat,Maize	...	...	93.89	0.81	133.55	...	Hamidpur	124
छर्रा रफ्तपुर Chharra Rafatpur(13)	...	गेहूँ, मक्का Wheat,Maize	...	W(17.40)	55.04	27.11	153.38	...	Gangabas	125
छर्रा रफ्तपुर Chharra Rafatpur(17)	...	गेहूँ, मक्का Wheat,Maize	...	...	160.67	146.50	24.28	...	Todarpur Gerahtmali	126
छर्रा रफ्तपुर Chharra Rafatpur(22)	...	गेहूँ, मक्का Wheat,Maize	...	GC(317.28)TW(10.52)	44.52	55.44	231.08	M(2)	Harnot Bhojpur	127
छर्रा रफ्तपुर Chharra Rafatpur(24)	...	गेहूँ, मक्का Wheat,Maize	...	GC(360.18)	35.61	9.71	46.14	N(4)	Raipur Khas	128
छर्रा रफ्तपुर Chharra Rafatpur(23)	...	गेहूँ, मक्का Wheat,Maize	...	GC(59.09)TW(0.81)	7.69	0.40	8.90	...	Shahpur Kotra	129
छर्रा रफ्तपुर Chharra Rafatpur(23)	...	गेहूँ, मक्का Wheat,Maize	...	TW(0.40)W(4.45)	125.46	33.19	87.01	...	Rustamnagar	130
छर्रा रफ्तपुर Chharra Rafatpur(20)	...	...	...	W(8.09)	28.33	15.78	48.97	...	Nagla Jogiya	131
छर्रा रफ्तपुर Chharra Rafatpur(25)	...	बाजरा, मक्का Bajra,Maize	...	W(7.69)	49.78	40.07	34.80	...	Gahtoli Gang	132
छर्रा रफ्तपुर Chharra Rafatpur(24)	...	...	...	...	...	78.92	4.05	...	Fatahpur Gang	133
छर्रा रफ्तपुर Chharra Rafatpur(22)	...	...	...	...	...	...	234.32	...	Kirtoli	134
छर्रा रफ्तपुर Chharra Rafatpur(20)	...	...	...	...	...	24.69	341.16	...	Haranpur Ahatmali	135

1	2	3	4	5	6	7	8	9	10	11
136	नगवली शकूरगंज	625.66		गैर आबाद			Uninhabited			KR
137	हरनपुर गैर अहतमाली	353.30	881(151)	P(1)	—(10+)	W,HP	PO	बुध WED	—(-5)	KR
138	कंचनपुर	428.57	1,076(209)	P(1)	—(10+)	W,HP	—(—5)	—(—5)	—(-5)	KR
139	नगला अलिया	160.66	929(207)	P(1),M(1)	—(10+)	W,HP	—(—5)	—(—5)	—(—5)	KR
140	गोपालपुर	268.32	579(122)	—(—5)	—(—5)	W,HP	—(—5)	—(—5)	—(—5)	KR
141	सीकरी	129.50	516(82)	—(—5)	—(—5)	W,HP	—(—5)	—(—5)	—(—5)	KR
142	सांकुरा	453.27	2,378(444)	P(1) M(1),H(1)	MCW(1)	W,HP	PO	सोम MON	BS	KR
143	रामपुर चंदियाना	760.43	3,496(595)	P(1),M(1)	—(-5)	W,HP	PO	—(—5)	—(-5)	KR
144	हरदोई	521.66	2,979(501)	P(1),M(1)	—(5—10)	W,HP	PO	रवि SUN	—(—5)	KR
145	रनमौचना	203.56	900(147)	—(—5)	—(5—10)	W,HP	—(—5)	—(—5)	—(—5)	KR
146	नगलिया जाहर	265.89	1,630(283)	—(—5)	—(5—10)	W,HP	—(—5)	—(—5)	—(-5)	KR
147	कासिमपुर खुशीपुरा	381.23	2,804(452)	P(1)	—(—5)	W,HP	—(-5)	—(—5)	—(—5)	KR
148	बढेपुरा	164.31	752(117)	—(—5)	—(-5)	W,HP	—(-5)	—(—5)	—(-5)	KR
149	पिडौल महमूदपुर	530.96	2,095(354)	P(2)	—(-5)	W,HP	—(—5)	—(—5)	—(—5)	KR
150	ककराली	148.12	654(126)	—(—5)	—(-5)	W,HP	—(-5)	—(—5)	—(—5)	KR
151	लहरा सलीमपुर	435.46	2,832(481)	P(2)	—(5-10)	W,HP	PO	मंगल TUE शुक्र FRI	—(-5)	KR
152	गोबला	76.09	386(60)	—(—5)	—(10+)	W,HP	—(—5)	—(—5)	—(—5)	KR
153	सिंहानी फरीदपुर	428.98	2,141(353)	P(1)	—(5—10)	W,HP	—(-5)	—(-5)	—(-5)	KR
154	हैबतपुर कोटरा	236.75	1,128(174)	P(1)	—(-5)	W,HP	—(-5)	—(—5)	—(—5)	KR
155	ममोरी खुर्द	232.30	1,393(236)	P(1)	—(-5)	W,HP	—(—5)	—(—5)	—(—5)	KR

12	13	14	15	16	17	18	19	20	2	1
छर्रा रफ्तपुर Chharra Rafatpur(22)	...	...	...	...	...	62.32	563.34	...	Nagauli Shakurganj Haranpur	136
छर्रा रफ्तपुर Chharra Rafatpur(22)	...	गेहूँ,मक्का Wheat,Maize	...	W(14.97)TW(8.50)	102.39	89.84	137.60	...	Ger Ahatmali	137
छर्रा रफ्तपुर Chharra Rafatpur(22)	...	गेहूँ,मक्का Wheat,Maize	...	W(28.33)TW(14.97)	244.84	124.24	16.19	M(2)	Kanchanpur	138
छर्रा रफ्तपुर Chharra Rafatpur(31)	...	गेहूँ,मक्का Wheat,Maize	...	W(29.54)	55.85	28.73	46.54	...	Nagla Aliya	139
छर्रा रफ्तपुर Chharra Rafatpur(20)	...	गेहूँ,मक्का Wheat,Maize	...	W(91.06)TK(2.83)	128.29	23.07	23.07	...	Gopalpur	140
छर्रा रफ्तपुर Chharra Rafatpur(22)	...	गेहूँ,मक्का Wheat,Maize	...	W(7.28)	63.13	36.43	22.66	M(2) TEM(1)	Sikari	141
छर्रा रफ्तपुर Chharra Rafatpur(20)	...	गेहूँ,मक्का Wheat,Maize	...	GC(53.83)W(25.90)	143.67	184.14	45.73	...	Sankura	142
छर्रा रफ्तपुर Chharra Rafatpur(16)	EAG	गेहूँ,मक्का Wheat,Maize	...	TWE(291.79)W(40.47) TW(35.61)O(10.93)	192.64	130.31	58.68	M(5), T(3)	Rampur Chadyana	143
छर्रा रफ्तपुर Chharra Rafatpur(14)	EAG	गेहूँ,मक्का Wheat,Maize	...	TWE(238.37)W(101.58) TK(1.62)TW(63.94)	54.63	18.62	42.90	M(1), N(1)	Hardoi	144
छर्रा रफ्तपुर Chharra Rafatpur(14)	...	गेहूँ,मक्का Wheat,Maize	...	GC(105.22)W(1.21) TW(53.02)	25.50	5.26	12.95	...	Ranmochana	145
छर्रा रफ्तपुर Chharra Rafatpur(14)	...	गेहूँ,मक्का Wheat,Maize	...	GC(138.00)TW(2.43) W(64.35)	34.40	4.86	21.85	...	Nagalya Jahar	146
छर्रा रफ्तपुर Chharra Rafarpur(11)	...	गहूँ,मक्का Wheat,Maize	...	GC(176.45)W(114.93) TW(13.76)O(8.50)	25.09	3.24	39.26	...	Kasimpur Khushipur	147
छर्रा रफ्तपुर Chhharra Rafatpur(5)	EAG	गेहूँ,जौ Wheat,Barley	...	GC(70.01)TWE(18.62) O(13.76)	42.09	9.71	10.12	...	Barhaipura	148
छर्रा रफ्तपुर Chharra Rafatpur(5)	...	गेहूँ,चावल Wheat,Rice	...	GC(74.06)TWE(273.98) TW(27.92)	73.66	42.49	38.85	...	Pidaul Mahmoodpur	149
छर्रा रफ्तपुर Chharra Rafatpur(5)	...	गेहूँ,चावल Wheat,Rice	...	TW(70.82)W(50.59) O(6.88)	6.07	10.12	3.64	...	Kakrali	150
छर्रा रफ्तपुर Chharra Rafatpur(14)	...	गेहूँ,जौ Wheat,Barley	...	GC(258.60)TW(14.57) W(5.67)	92.68	23.07	40.87	N(5), T(2)	Lahra Salampur	151
छर्रा रफ्तपुर Chharra Rafarpur(15)	...	गेहूँ,जौ Wheat,Barley	...	GC(60.30)W(6.48)	2.83	...	6.48	...	Gobla	152
छर्रा रफ्तपुर Chharra Rafatpur(14)	...	गेहूँ,जौ Wheat,Barley	.	GC(279.65)W(16.19)	86.20	11.33	35.61	T(1)	Sihani Faridpur	153
छर्रा रफ्तपुर Chharra Rafatpur(11)	EAG	गेहूँ,जौ Wheat,Barley	...	TWE(164.31)TW(0.81) W(4.86)	40.87	4.86	21.04	...	Haibatpur Kotra	154
छर्रा रफ्तपुर Chharra Rafatpur(10)	...	गेहूँ,जौ Wheat,Barley	...	GC(162.69)TW(2.83)	31.57	9.71	25.50	...	Bhamori Khurd	155

1	2	3	4	5	6	7	8	9	10	11
156	दरी अलावलपुर	335.09	978(175)	—(-5)	—(-5)	W,HP	—(-5)	—(-5)	—(-5)	KR
157	रामनगर	200.33	1,120(213)	P(1)	—(-5)	W,HP	PO	—(-5)	—(-5)	KR
158	मुजफ्फरा	99 56	593(97)	—(-5)	—(-5)	W,HP	—(-5)	—(-5)	—(-5)	KR
159	शेखूपुर सिटकना	269.53	1,267(191)	P(1)	—(-5)	W,HP	—(-5)	—(-5)	—(-5)	KR
160	सिंघौली खुर्द	146.40	1,218(194)	—(-5)	—(-5)	W,HP	—(-5)	—(-5)	—(-5)	KR
161	खिरीरी मस्तीपुर	289.77	1,225(214)	P(1)	—(-5)	W,HP	—(-5)	—(-5)	—(-5)	KR
162	औध खेड़ा	139.62	627(94)	—(-5)	—(-5)	W,HP	—(-5)	—(-5)	—(-5)	KR
163	हुसैनपुर शहजादपुर	459.33	1,951(315)	—(-5)	—(-5)	W,HP	—(-5)	—(-5)	—(-5)	KR
164	दादों	976.54	6,814(1,116)	P(1),M(1)	D(1)	W,HP	PTO	शनि SAT बुध WED	BS	KR
165	अटा	219.34	1,114(160)	P(1)	—(-5)	W,HP	—(-5)	—(-5)	BS	KR,RR
166	भीकनपुर	167.54	764(160)	P(1),M(1)	—(-5)	W,HP	PO	—(-5)	—(-5)	KR,PR
167	बहोना कोटरा	263.05	1,269(211)	P(1)	—(-5)	W,HP	—(-5)	—(-5)	—(-5)	KR
168	भमसोई हुसैनपुर	310.82	588(107)	—(-5)	—(-5)	HP	—(-5)	—(-5)	—(-5)	PR
169	टन्डौली जहान खाँ	104.81	395(69)	P(1)	—(-5)	HP	—(-5)	—(-5)	—(-5)	PR
170	मांडपुर	96.31	971(182)	P(1),M(1)	O(1)	HP	PO	शुक्र FRI	BS	PR
171	दत्ताचोली बुजुर्ग	174.44	1,362(245)	P(1)	—(-5)	W,HP	PO	—(-5)	—(-5)	KR
172	दत्ताचोली खुर्द	191.02	1,247(217)	—(-5)	—(-5)	W,HP	—(-5)	—(-5)	—(-5)	KR
173	गनेशपुर ता० नाह	126.67	698(127)	P(1)	—(-5)	W,HP	—(-5)	—(-5)	—(-5)	KR
174	धुर्रा टोडकपुर	142.46	546(101)	—(-5)	—(-5)	W,HP	—(-5)	—(-5)	—(-5)	KR
175	दूधमा	338.32	1,758(300)	P(3)	MCW(1)	W,HP	PO	सोम MON	—(-5)	KR

12	13	14	15	16	17	18	19	20	2	1
छर्रा रफ्तपुर Chharra Rafatpur(13)	...	गेहूँ,जौ Wheat,Barley	..	GC(176 45)TW(13.36)	89 .03	27.11	29.14	...	Dari Alawalpur	156
छर्रा रफ्तपुर Chharra Rafatpur(10)	..	गेहूँ,जौ Wheat,Barley	...	GC(101.98)W(49.37)	23.07	5.67	20 .24	...	Ramnagar	157
छर्रा रफ्तपुर Chharra Rafatpur(15)	...	गेहूँ,जौ Wheat,Barley	...	GC(76.49)	12 .55	2 .43	8 .09	...	Muzaffrra	158
छर्रा रफ्तपुर Chharra Rafatpur(4)	EAG	गेहूँ,जौ Wheat,Barley	...	TWE(199.52)R(14.57)	27.52	8.90	19.02	...	Shakhupur Sitakna	159
छर्रा रफ्तपुर Chharra Rafatpur(5)	EAG	गेहूँ,जौ Wheat,Barley	...	GC(90.66)W(14.97) TWE(22.66)	2 .83	14.16	1.21	M(1)	Sindhauli Khurd	160
छर्रा रफ्तपुर Chharra Rafatpur(10)	EAG	गेहूँ,मक्का Wheat,Maize	..	GC(5.67)TWE(251.32)	9 .71	0 .81	22 .26	T(1)	Khiriri Mastipur	161
छर्रा रफ्तपुर Chharra Rafatpur(9)	..	गेहूँ,मक्का Wheat,Maize	...	GC(17 .00)TW(79.32) TK(0.40)	28 .73	11 .74	2 .43	...	Ondha Khera	162
छर्रा रफ्तपुर Chharra Rafatpur(9)	EAG	गेहूँ,मक्का Wheat,Maize	...	TWE(268 .72)W(37.23)	62.73	55 .85	34 .80	...	HusenpurShahjadpur	163
छर्रा रफ्तपुर Chharra Rafatpur(8)	EAG	गेहूँ,मक्का Wheat,Maize	...	GC(322.95)TWE(345.61) W(36.83)	72.04	114 .53	84 .58	M(1),T(2), N(5)	Dadon	164
छर्रा रफ्तपुर Chharra Rafatpur(6)	EAG	गेहूँ,मक्का Wheat,Maize	...	TW(156 .21)TW(26.31)	7 .28	2 .02	27 .52	T(1)	Ata	165
छर्रा रफ्तपुर Chharra Rafatpur(3)	EAG, ED	गेहूँ, जौ Wheat,Barley	...	GC(7.28)TWE(106.84)	22.66	5.26	25.50	...	Bhikanpur	166
छर्रा रफ्तपुर Chharra Rafatpur(4)	...	गेहूँ, जौ Wheat,Barley	...	TW(163.09)R(9.31) O(6.88)	37.64	2.83	43.30	...	Bahona Kotra	167
छरा रफ्तपुर Chharra Rafatpur(12)	...	गेहूँ, जौ Wheat,Barley	...	TW(181.31)W(32.78) O(15.79)	48.97	16.19	15.78	...	Bhamsoi Husenpur	168
छर्रा रफ्तपुर Chharra Rafatpur(10)	...	गेहूँ,जौ Wheat,Barley	...	GC(63.94)O(4·45)	20.64	0.40	15.38	...	Tandoli Jahan Khan	169
छर्रा रफ्तपुर Chharra Rafatpur(9)	...	गेहूँ,जौ Wheat,Barley	...	GC(49.78)TW(27.92) O(4.45)	12.95	0.81	0.40	...	Mandpur	170
छर्रा रफ्तपुर Chharra Rafatpur(21)	...	गेहूँ,जौ Wheat,Barley	...	GC(87.42)TW(52.21)	13.76	15.38	5.67	...	Datachauli Buzurg	171
छर्रा रफ्तपुर Chharra Rafatpur(20)	...	गेहूँ,मक्का Wheat,Maize	...	GC(133.15)TW(23.47)	12.95	16.59	4.86	T(2)	Datachauli Khurd	172
छर्रा रफ्तपुर Chharra Rafatpur(7)	...	गेहूँ,मक्का Wheat,Maize	..	GC(65.97)TW(32.78) TW(1.21)	...	1.62	25.09	...	Ganeshpur Ta Nah	173
छर्रा रफ्तपुर Chharra Rafatpur(8)	...	गेहूँ,मक्का Wheat,Maize	...	GC(45.33)TW(43.70) O(20.24)	10.93	0.81	21.45	...	Dhurra Todakpur	174
छर्रा रफ्तपुर Chharra Rafatpur(13)	EAG	गेहूँ,मक्का Wheat,Maize	...	TWE(7.28)TW(199.11) W(32.38)	38.04	34.40	27.11	T(1)	Dudhama	175

1	2	3	4	5	6	7	8	9	10	11
176	खड़ौआ	273.17	1,636(250)	P(1)	—(-5)	W,HP	PO	—(-5)	—(-5)	KR
177	कासिमपुर नागरी	250.51	1,044(155)	—(-5)	—(5-10)	W,HP	—(-5)	—(-5)	—(5-10)	KR,PR
178	शमसपुर	192.23	1,648(265)	—(-5)	—(10+)	W,HP	—(-5)	—(-5)	—(10+)	KR
179	नागर	203.56	432(74)	—(-5)	—(5-10)	W,HP	—(-5)	—(-5)	—(10+)	KR,PR
180	इनायतपुर मुस्तखंजा शमसपुर	109.27			गैर आबाद			Uninhabited		KR
181	लहस्की	178.88	618(99)	—(-5)	—(10+)	W,T	—(-5)	—(-5)	—(10+)	KR
182	पीपली	206.80	1,352(230)	P(1)	—(10+)	W,T	PO	—(-5)	BS	KR
183	मऊपुर भाऊपुर	278.83	1,528(247)	P(1)	—(10+)	W,T	—(-5)	—(-5)	—(10+)	KR
184	सैफपुर	123.03	737(128)	—(-5)	—(10+)	W,T	—(-5)	—(-5)	—(10+)	KR
185	बड़ेसरा	401.47	2,379(387)	P(1),M(2)	—(-5)	W,T	PO	बुध WED	—(-5)	PR
186	बाढौल	167.14	951(166)	—(-5)	—(-5)	W,HP	—(-5)	—(10+)	—(5-10)	KR
187	बीलपुरा	200.72	971(160)	P(3)	—(-5)	W,HP	—(-5)	—(5-10)	—(-5)	KR
188	तोछी	212.47	699(116)	P(3)	—(5-10)	W,HP	—(5-10)	—(5-10)	—(5-10)	KR
189	पाली मुकौमपुर	433.44	2,551(457)	P(3),H(1)	—(5-10)	W,HP	PO	रवि SUN	—(-5)	PR
190	चन्दौआ गोवर्धनपुर	293.00	1,626(271)	M(1)	—(-5)	W,HP	PO	—(-5)	—(-5)	PR
191	तरैची	202.74	1,001(176)	P(1)	—(-5)	W,HP	—(-5)	—(-5)	—(-5)	KR
192	बिसनपुर बाहनपुर	308.78	966(160)	P(1)	—(-5)	W,HP	—(-5)	—(-5)	—(-5)	KR
193	अबूनासिरपुर	141.64	286(45)	—(5-10)	—(5-10)	W,HP	—(5-10)	—(-5)	BS	PR
194	खेड़िया धोकल	105.62	319(61)	—(-5)	—(-5)	W,HP	—(-5)	—(-5)	—(-5)	KR
195	बूलापुर	184.55	451(70)	—(-5)	—(-5)	W,HP	—(5-10)	—(5-10)	—(-5)	KR

12	13	14	15	16	17	18	19	20	2	1
छर्रा रफतपुर		गेहूँ, मक्का		GC(24.28)O(22.66)						
Chharra Rafatpur(6)		Wheat,Maize	...	TW(89.44)	78.11	2.83	55.85	...	Khadua	176
अतरौली		गेहूँ, मक्का								
Atrauli (9)	EAG	Wheat,Maize	...	TWE(204.78)W(6.07)	14.97	5.26	19.43	T(1),M(1)	Kasimpur Nagri	177
अतरौली	EAG,	गेहूँ, मक्का								
Atrauli (15)	ED	Wheat,Maize	...	TWE(134.36)	26.71	4.45	26.71	T(1)	Shamaspur	178
अलीगढ		गेहूँ, मक्का								
Aligarh (12)	EAG	Wheat,Maize	...	TWE(158.64)W(2.43)	22.66	8.90	10.93	...	Nagar	179
अतरौली									Inayatpur Mustkharja	
Atrauli (8)	EAG	...	...	TWE(72.85)	32.38	0.40	3.64	...	Shamaspur	180
अतरौली	EAG,	गेहूँ, मक्का								
Atrauli(12)	ED	Wheat,Maize	...	TWE(98.34) W(4.05)	64.75	1.62	10.12	T(1)	Lahaski	181
अतरौली	EAG,	गेहूँ, मक्का								
Atrauli (11)	ED	Wheat,Maize	...	TWE(175.64)	12.95	0.40	17.81	T(1)	Pipali	182
अतरौली	EAG,	गेहूँ, मक्का								
Atrauli (11)	ED	Wheat,Maize	...	TWE(201.13)	38.85	7.69	31.16	T(4)	Maupur Bhaupur	183
अतरौली		गेहूँ, मक्का								
Atrauli (11)	EAG	Wheat,Maize	...	TWE(106.03)	4.05	1.21	11.74	T(1),C(1)	Sephpur	184
अतरौली		गेहूँ, मक्का								
Atrauli (14)	EAG	Wheat,Maize	...	TWE(22.26)TW(319.71)	11.74	13.36	34.40	T(1)	Badesara	185
अतरौली		गेहूँ, मक्का								
Atrauli (15)	EAG	Wheat,Maize	...	TWE(35.21)TW(106.44)	10.52	2.02	12.95	...	Badhaul	186
अतरौली		गेहूँ, मक्का								
Atrauli (5)	EAG	Wheat,Maize	...	TWE(12.95)TW(162.69)	8.09	2.83	14.16	...	Beelpura	187
अतरौली		गेहूँ, मक्का		TWE(152.98)W(3.24)						
Atrauli (18)	EA	Wheat,Maize	...	O(3.64)	18.21	20.24	14.16	M(1)	Tochhi	188
अतरौली		गेहूँ, मक्का								
Atrauli (10)	EA	Wheat,Maize	...	TWE(322.14)	25.90	33.19	52.21	T(2),M(2)	Pali Mukimpur	189
अतरौली		गेहूँ, चना		TWE(142.45)W(71.63)					Chandaua	
Atrauli (10)	EAG	Wheat,Gram	...	TK(0.81)	34.40	4.86	38.85	...	Govardhanpur	190
अतरौली		गेहूँ, मक्का		GC(2.02)TWE(148.52)						
Atrauli (13)	EAG	Wheat,Maize	...	O(0.40)	18.21	18.62	14.97	...	Taranchi	191
अतरौली		गेहूँ, मक्का								
Atrauli (10)	EAG	Wheat,Maize	...	TWE(197.49)	29.54	19.02	62.73	...	Bisanpur Bahanpur	192
अतरौली		गेहूँ,मक्का		W(42.09)						
Atrauli (8)	EAG	Wheat,Maize	...	TWE(67.49)	18.62	27.92	27.11	...	Abunasirpur	193
अतरौली	EAG,	गेहूँ, मक्का		TWE(77.31)W(0.40)						
Atrauli (5)	ED	Wheat,Maize	...	TW(7.28)	11.33	2.02	7.28	...	Kharia Dhokal	194
अतरौली	EAG,	गेहूँ, मक्का								
Atrauli (1)	ED	Wheat,Maize	...	TWE(119.39)TW(3.64)	5.26	12.55	43.71	T(1)	Bulapur	195

5—अतरौली तहसील

ग्राम निर्देशिका
जन सुविधायें एवं भूमि उपयोग

1	2	3	4	5	6	7	8	9	10	11
196	तेबरू	418.87	1,725(261)	P(3),M(2)	—(5–10)	W,HP	PO	—(5–10)	BS	PR
197	सिंहपुर हिम्मतपुर	184.95	924(155)	—(–5)	—(5–10)	W,HP	—(5–10)	—(5–10)	—(–5)	KR,PR
198	राजगांव	232.70	778(121)	P(1),M(1)	—(–5)	W,HP	—(–5)	—(–5)	—(–5)	KR
199	शफीपुर	165.11	606(100)	P(1)	—(–5)	W,HP	—(–5)	—(–5)	—(–5)	PR
200	बनूपुरा	331.44	1,298(219)	P(3)	—(–5)	W,HP	—(–5)	—(10+)	—(5–10)	KR
201	सिद्ध	109.28	298(44)	—(–5)	—(–5)	W,HP	—(–5)	—(–5)	—(5–10)	KR
202	रूनपान	136.79	472(83)	—(–5)	—(–5)	W,HP	—(–5)	—(–5)	—(–5)	PR
203	सिरसा	423.31	1,854(327)	P(3),M(2)	—(–5)	W,HP	—(–5)	—(–5)	—(–5)	PR
204	बिजौली	885.48	5,272(965)	P(3),M(2)	PHC(1),RP(1) O(1),MCW(1)	FPC(I) W,HP	PTO	मंगल TUE	BS	KR
205	छौगवाँ	135.98	591(105)	P(1)	—(–5)	W,HP	—(–5)	—(–5)	—(–5)	KR
206	रसैनी	246.87	1,437(273)	P(1)	—(–5)	W,HP	—(–5)	—(–5)	BS	KR
207	रूमामई	199.52	595(103)	—(–5)	—(–5)	W,HP	—(–5)	—(–5)	—(–5)	KR
208	मोहकमपुर ता०दादो	312.84	558(121)	—(–5)	—(10+)	W,HP	—(–5)	—(–5)	—(–5)	KR
209	पिथनपुर	378.80	404(71)	—(–5)	—(5–10)	W,HP	—(–5)	—(–5)	—(–5)	KR
210	अमैयपुर बहलोलपुर	404.70	1,087(196)	—(–5)	—(5–10)	W,HP	PO	—(–5)	—(–5)	KR
211	अजवाइन ठेर	592.08	1,007(192)	—(–5)	—(10+)	W HP	—(–5)	—(–5)	—(–5)	KR
212	भाय	235.13	962(184)	—(–5)	—(5–10)	W,HP	—(–5)	मंगल TUE शनिSAT	—(–5)	KR
213	नाह	554.03	2,430(452)	P(1),M(1)	—(5–10)	W,HP	PO	शुक्रFRI	—(–5)	KR
214	आलमपुर फतहपुर	385.68	1,740(297)	P(3)	—(–5)	W,HP	PO	बुधWED	BS	KR
215	बीसौरा	148.92	1,277(205)	—(–5)	—(–5)	W,HP	—(–5)	—(–5)	—(–5)	KR

12	13	14	15	16	17	18	19	20	2	1
अतरौली Atrauli(8)	EAG	गेहूँ, मक्का Wheat,Maize	...	TWE(252.13)TW(21.45) W(1.21)	29.95	26.31	87.82	T(3)	Tebthu	196
अतरौली Atrauli(5)	EAG,EO	गेहूँ, मक्का Wheat,Maize	...	TWE(76.59)TW(6.88)	4.05	15.38	81.75	T(1)	Singhpur Himmatpur	197
अतरौली Atrauli(10)	EAG	गेहूँ, मक्का Wheat,Maize	...	GC(16.59)TWE(150.14)	12.95	26.71	26.31	...	Rajganw	198
अतरौली Atrauli(10)	EAG	गेहूँ, मक्का Wheat,Maize	..	TWE(44.92)TW(53.42)	8.90	42.09	15.78	...	Shafipur	199
अतरौली Atrauli(10)	EAG	गेहूँ, मक्का Wheat,Maize	...	TWE(158.24)TW(0.40) TW(21.04)	50.99	78.51	22.26	T(1)	Banupura	200
अतरौली Atrauli(16)	EAG	बाजरा, मक्का Bajra,Maize	...	TWE(12.55)TW(72.04)	4.05	15.38	5.26	...	Siddh	201
अतरौली Atrauli(13)	EAG	बाजरा, मक्का Bajra,Maize	...	TWE(80.54)TW(27.11)	14.57	5.67	8.90	...	Runpan	202
अतरौली Atrauli(13)	EAG,EO	गेहूँ, जौ Wheat,Barley	...	TWE(318.90)W(40.47)	8.50	9.71	45.73	...	Sirsa	203
अतरौली Atrauli(17)	EA	गेहूँ, जौ Wheat,Barley	..	TWE(630.53)	144.88	27.92	82.15	N(2),T(1), C(2)	Bijauli	204
छर्रा रफ्तपुर Chharra Rafatpur(4)	EAG	गेहूँ, जौ Wheat,Barley	...	TWE(118.58)	5.26	2.02	10.21	N(10),C(8) T(7),N(1)	Chaugawan	205
छर्रा रफ्तपुर Chharra Rafatpur(3)	EAG	गेहूँ, जौ Wheat,Barley	...	TWE(19.90)	9.71	19.02	20.24	...	Rasaini	206
छर्रा रफ्तपुर Chharra Rafatpur(4)	EAG	गेहूँ, जौ Wheat,Barley	...	TWE(116.15)	13.36	57.87	12.14	...	Rumamai	207
अतरौली Atrauli(20)	EAG	गेहूँ, जौ Wheat,Barley	...	TWE(1.62)GC(60.70)	141.65	15.38	93.49	...	Mohkampur Ta Dadan	208
अतरौली Atrauli(16)	EAG	गेहूँ, जौ Wheat,Barley	...	GC(78.11)TWE(17.40) TW(2.43)W(3.24)	93.08	138.00	46.54	...	Pithanpur	209
अतरौली Atrauli(16)	EAG	गेहूँ, जौ Wheat,Barley	...	GC(36.42)TWE(123.47)	206.40	92.68	45.73	...	Abhaypur Bahlolpur	210
अतरौली Atrauli(18)	EAG	गेहूँ, जौ Wheat,Barley	...	GC(34.40)TW(17.00) W(13.36)TWE(2.83)	266.29	194.26	63.94	...	Ajwain Ther	211
छर्रा रफ्तपुर Chharra Rafatpur(16)	..	गेहूँ, जौ Wheat,Barley	...	GC(71.63)TW(46.54) W(2.02)	88.22	6.48	20.24	T(2)	Bhai	212
छर्रा रफ्तपुर Chharra Rafatpur(14)	...	गेहूँ, जौ Wheat,Barley	..	GC(304.74)TW(66.37) W(25.09)	83.37	27.11	47.35	N(2),T(2)	Nah	213
छर्रा रफ्तपुर Chharra Rafatpur(12)		बाजरा, मक्का Bajra,Maize	...	GC(310.40)W(1.21)	29.95	5.67	38.45	M(2)	Alampur Phathahpur	214
छर्रा रफ्तपुर Chharra Rafatpur(12)	...	बाजरा, मक्का Bajra,Maize	..	TW(116.15)	8.09	10.52	14.16	T(4)	Beesora	215

5—अतरौली तहसील

ग्राम निर्देशिका
जन सुविधायें एवं भूमि उपयोग

1	2	3	4	5	6	7	8	9	10	11
216	बाजिदपुर	250.51	1,273(227)	P(1),M(1)	—(5–10)	W,HP	—(–5)	—(–5)	—(–5)	KR
217	नवीपुर	570.22	756(143)	—(–5)	—(10+)	W,HP	—(–5)	—(–5)	—(–5)	KR
218	काकावेगपुर	570.62	978(146)	—(–5)	—(–5)	W,HP	—(–5)	—(–5)	—(–5)	KR
219	सिकन्दरपुर	663.70	382(68)	—(–5)	– (5–10)	W,HP	—(–5)	—(–5)	—(5–10)	KR
220	बौनाई	539.46	2,249(436)	P(1)	—(5–10)	W,HP	PO	—(–5)	—(–5)	KR
221	समैना तातारपुर	437.88	2,339(387)	P(1)	—(5–10)	W,HP	—(–5)	—(–5)	—(5–10)	KR
222	नगला मेवा	122.21	472(75)	—(–5)	—(–5)	W,HP	—(–5)	—(–5)	—(–5)	KR
223	कासिमपुर मजरा कसेर	184.55	1,179(213)	P(1)	—(–5)	W,HP	—(–5)	—(–5)	—(–5)	KR
224	जिरौला	857.55	4,426(734)	P(1),M(1)	—(5–10)	W,HP	PO	मंगल TUE	—(5–10)	KR
225	पैंडरा नवाबपुर	224.20	874(147)	M(1)	—(5–10)	W,HP	PO	—(–5)	—(5–10)	KR
226	निनामई ओजीपुर	197.09	1,086(173)	—(–5)	—(–5)	W,HP	—(–5)	—(–5)	—(–5)	KR
227	कसेर	604.62	2,705(440)	P(1)	—(–5)	W,HP	PO	—(–5)	—(–5)	KR
228	भुड़िया मजरा कसेरा	160.26	689(106)	P(1)	—(–5)	W,HP	—(–5)	—(–5)	—(–5)	KR
229	राजमऊ	591.67	3,103(540)	P(2),AC(1) M(1)	—(–5)	W,HP	PO	शुक्रFRI	—(–5)	KR
230	शाहजहाँपुर बैजना	515.60	2,936(544)	P(1)	—(–5)	W,HP	PO	—(–5)	—(–5)	KR
231	खुलावली उर्फ हबीबगंज	182.52	572(86)	P(1)	—(–5)	W,HP	PO	—(–5)	—(–5)	KR,PR
232	मऊपुर बहादुरपुर	306.35	2,032(351)	P(1)	—(–5)	W,HP	—(–5)	—(5–10)	—(–5)	KR,PR
233	शाहजहाँबाद	265.89	1,735(316)	P(1)	—(–5)	W,HP	—(–5)	—(–5)	—(–5)	KR,PR
234	नगला खगू	108.05	289(42)	—(–5)	—(5–10)	W,HP	—(–5)	—(5–10)	—(5–10)	KR,PR
235	सिघौली कला	155.00	618(118)	M(1),P(1)	—(5–10)	W,HP	—(–5)	—(5–10)	—(5–10)	KR,PR

12	13	14	15	16	17	18	19	20	2	1
छर्रा रफ्तपुर Chharra Rafatpur(15)	...	गेहूँ,जौ Wheat,Barley	...	GC(113.72)TW(36.02)	76.27	6.07	19.43	...	Bazidpur	216
छर्रा रफ्तपुर Chharra Rafatpur(23)	..	गेहूँ, जौ Wheat,Barley	...	W(17.81)TW(8.09)	184.54	334.69	25.09	T(1)	Nawipur	217
छर्रा रफ्तपुर Chharra Rafatpur(20)	...	गेहूँ,जौ Wheat,Barley	..	TW(29.95)W(2.43) O(3.64)	202.75	213.68	118.17	T(1)	Kakabegpur	218
छर्रा रफ्तपुर Chharra Rafatpur(21)	...	गेहूँ, जौ Wheat,Barley	...	GC(26.71)TW(126.67) W(31.57)	203.56	184.54	90.65	...	Sikandarpur	219
छर्रा रफ्तपुर Chharra Rafatpur (16)	..	गेहूँ, जौ Wheat,Barley	...	GC(203.97)TW(82.15) W(9.71)	169.57	34.80	39.26	...	Bonai	220
छर्रा रफ्तपुर Chharra Rafatpur(14)	...	गेहूँ, जौ Wheat,Barley	...	GC(310.40)	84.99	6.07	36.42	...	Samana Tatarpur	221
छर्रा रफ्तपुर Chharra Rafatpur(13)	...	गेहूँ, जौ Wheat,Barley	...	TW(56.25)W(7.69) W(11.33)	36.42	8.50	2.02	...	Nagla Mewa	222
छर्रा रफ्तपुर Chharra Rafatpur(10)	...	गेहूँ, जौ Wheat,Barley	...	GC(133.96)	29.14	8.50	12.95	...	Kasimpur Majra Kaser	223
छर्रा रफ्तपुर Chharra Rafatpur(12)	...	गेहूँ, जौ Wheat,Barley	...	GC(207.61)TW(33.99) W(72.44)	336.71	147.31	59.49	T(2), N(2)	Jiraola	224
छर्रा रफ्तपुर Chharra Rafatpur(9)	...	गेहूँ, जौ Wheat,Barley	...	GC(87.82)TW(2.02) W(45.33)	54.63	12.95	21.45	...	Paindra Nawabpur	225
छर्रा रफ्तपुर Chharra Rafatpur(11)	...	बाजरा,मक्का Bajra,Maize	...	GC(132.74)W(1.62)	24.28	17.00	21.45	...	Ninamai Ojipur	226
छर्रा रफ्तपुर Chharra Rafatpur(12)	...	बाजरा, मक्का Bajra,Maize	...	GC(300.29)W(21.45) W(14.16)	194.26	31.97	42.49	...	Kaser	227
छर्रा रफ्तपुर Chharra Rafatpur(14)	...	गेहूँ, मक्का Wheat,Maize	...	GC(127.08)	2.02	21.04	10.12	...	Bhuriah Mazra Kasera	228
छर्रा रफ्तपुर Chharra Rafatpur(5)	...	गेहूँ, मक्का Wheat,Maize	...	GC(430.60)	31.16	70.42	59.49	N(1)	Rajmau	229
छर्रा रफ्तपुर Chharra Rafatpur(10)	...	गेहूँ, मक्का Wheat,Maize	...	GC(319.71)TW(8.50) TW(6.48)TK(3.24)	61.92	70.42	45.33	T(1)	Shahjahanpur Baijna	230
छर्रा रफ्तपुर Chharra Rafatpur(5)	...	गेहूँ, जौ Wheat,Barley	...	GC(133.55)TW(8.50)	14.57	8.90	17.00	...	Khulawali Urf Habibganj	231
छर्रा रफ्तपुर Chharra Rafatpur (6)	..	गेहूं, जौ Wheat,Barley	...	GC(252.53)	23.47	3.24	27.11	...	Maupur Bahadurpur	232
छर्रा रफ्तपुर Chharra Rafatpur(15)	...	गेहूँ, जौ Wheat,Barley	...	GC(208.02)TW(5.26) W(5.26)	15.38	7.69	24.28	...	Shahjahanbad	233
छर्रा रफ्तपुर Chharra Rafatpur(10)	...	गेहूँ, जौ Wheat,Barley	...	GC(81.75)	9.71	6.88	9.71	...	Nagla Khagu	234
छर्रा रफ्तपुर Chharra Rafatpur(12)	...	गेहूँ, जौ Wheat,Barley	...	GC(130.31)	0.81	12.74	12.14	...	Sindhauli Kalan	235

1	2	3	4	5	6	7	8	9	10	11
236	चितकुरा	399.02	841(79)	—(–5)	—(5–10)	W,HP	—(–5)	—(–5)	—(5-10)	KR
237	बिलौना चितरासी	713.48	4,339(728)	P(1),M(1)	RP(5)	W,HP	PO	बुध WED शनि SAT	BS	KR,PR
238	कनौबी	1,022.67	4,771(766)	P(1)	RP(2)	W,HP	PO	शुक्र FRI	BS	KR
239	हसनपुर	403.49	1,580(255)	—(–5)	—(–5)	W,HP	—(–5)	—(–5)	—(–5)	KR,PR
240	शादीपुर कुमरूआ	575.48	3,836(568)	P(1)	—(–5)	W,HP	—(–5)	—(–5)	BS	KR
241	मनैना उम्मेदपुर	337.52	1,259(228)	—(–5)	—(–5)	W,HP	PO	—(–5)	—(–5)	KR,PR
242	बढ़री खुर्द	147.71	527(96)	P(1)	—(–5)	W,HP	—(–5)	—(–5)	—(–5)	KR,PR
243	बढरी बुजुर्ग	919.48	3,894(699)	P(1),M(1), O(1)	RP(1)	W,HP	PO	बुध WED शनि SAT	BS	KR,PR
244	हिदरामई	315.67	1,178(187)	P(1)	—(–5)	W,HP	—(–5)	—(–5)	—(–5)	KR,PR
245	मझोला	451.64	3,175(521)	P(1)	—(–5)	W,HP	PO	—(–5)	BS	KR,PR
246	हुसैनपुर देहमाफी	70.41	373(163)	—(–5)	—(–5)	W,HP	—(–5)	—(–5)	—(–5)	PR
247	भिड़ावली	245.66		गैर आबाद				Uninhabited		KR
248	बूढागांव	515.59	3,344(588)	P(1)	—(–5)	W,HP	PO	—(–5)	—(–5)	KR
249	नौगाव	492.93	2,526(443)	P(1)	H(1)	W,HP	PO	मंगल TUE शनि SAT	—(–5)	KR
250	राजगहीला	149.33	529(82)	—(–5)	—(–5)	W,HP	—(–5)	—(–5)	BS	KR,PR
251	चक खेडिया	34.40	28(6)	—(–5)	—(–5)	W,HP	—(–5)	—(–5)	—(–5)	KR
252	गंगीरी	318.09	3,896(631)	P(1),M(1)	SMP(1) RP(1)	W,HP	PTO	गुरु THU रवि SUN	BS	KR,PR
253	मखदूमनगर	182.52	860(125)	—(–5)	—(–5)	W,HP	—(–5)	—(–5)	—(–5)	KR
254	मलसई	124.24	760(140)	P(1),M(1)	RP(1)	W,HP	—(–5)	—(–5)	BS	PR
255	मोनई	125.05	708(120)	—(–5)	—(–5)	W,HP	—(–5)	—(–5)	—(–5)	PR

12	13	14	15	16	17	18	19	20	2	1
छर्रा रफ्तपुर Chharra Rafatpur(12)	...	गेहूँ, जौ Wheat,Barley	...	GC(206.80)TK(8.09)	47.75	97.53	38.85	...	Chitkura	236
छर्रा रफ्तपुर EAG Chharra Rafatpur(15)		गेहूँ, जौ Wheat,Barley	...	TWE(66.37)GC(467.02) W(31.57)TK(0.81)	65.97	27.11	54.63	T(1)	Bilona Chitrasi	237
छर्रा रफ्तपुर Chharra Rafatpur(12)	...	गेहूँ, जौ Wheat,Barley	...	GC(70.82)TW(305.55) W(347.23)O(8 09)	215.71	5.26	70.01	T(1)	Kanobi	238
छर्रा रफ्तपुर EAG Chharra Rafatpur(10)		गेहूँ, जौ Wheat,Barley	...	TWE(316.48)	55.04	1.62	30.35	...	Hasanpur	239
छर्रा रफ्तपुर EAG Chharra Rafatpur(12)	...	बाजरा, मक्का Wheat,Maize	...	TWE(446.38)	52.61	19.83	56.66	N(1)	Shadipur Khumrua	240
छर्रा रफ्तपुर EAG Chharra Rafatpur(12)		गेहूँ,मक्का Wheat,Maize	...	TWE(265.89)	35.61	3.24	32.78	...	Manena Ummedpur	241
छर्रा रफ्तपुर EAG Chharra Rafatpur(12)		गेहूँ, मक्का Wheat,Maize	...	TWE(100.77)	30.76	2 .02	14.16	...	Badhari Khurd	242
छर्रा रफ्तपुर EAG,ED Chharra Rafatpur(12)		गेहूँ, मक्का Wheat,Maize	...	TWE(488.07) GC(155.00)	220.97	5.26	50.18	T(2),N(5)	Badhari Buzurg	243
छर्रा रफ्तपुर EAG Chharra Rafatpur(1)		गेहूँ, मक्का Wheat,Maize	...	TWE(239.18)	44.52	3.24	28.73	...	Hidra Mai	244
छर्रा रफ्तपुर EAG Chharra Rafatpur(1)		गेहूँ,मक्का Wheat,Maize	...	TWE(368.68)	28.33	12.14	42.49	...	Majhola	245
छर्रा रफ्तपुर Chharra Rafatpur(11)EAG		गेहूँ, जौ Wheat,Barley	...	TWE(47.75)	8.90	4.86	8.90	...	Husenpur Dehmafi	246
छर्रा रफ्तपुर Chharra Rafatpur(10)EAG		...	...	GC(63.54) TWE(80.13)R(8.09)	71.23	10.93	11.74	...	Bhidabali	247
छर्रा रफ्तपुर Chharra Rafatpur(11)	...	गेहूँ, जौ Wheat,Barley	...	GC(394.18)	61.51	12.95	46.95	T(2)	Budhagaon	248
छर्रा रफ्तपुर Chharra Rafatpur(10)	...	गेहूँ, जौ Wheat,Barley	...	GC(248.08)TW(25.50) W(29.94)TK(0.81)	110.08	38.45	40.02	T(2)	Naugavan	249
छर्रा रफ्तपुर Chharra Rafatpur(13)EAG		गेहूँ, जौ Wheat,Barley	...	TWE(124.65)W(2.83)	7.69	2.83	11.33	...	Rajgahila	250
छर्रा रफ्तपुर Chharra Rafatpur(10)	...	गेहूँ,जौ Wheat,Barley	...	TW(31.16)	0.81	...	2.43	...	Chak Khedia	251
छर्रा रफ्तपुर EAG, Chharra Rafatpur(9) ED		गेहूँ, जौ Wheat,Barley	...	TWE(259.01)	16.59	0.40	42.09	...	Gangiri	252
छर्रा रफ्तपुर Chharra Rafatpur(13)EAG		बाजरा,मक्का Bajra,Maize	...	TWE(80.54)TW(73.25)	11.33	6.88	10.52	...	Makhdumnagar	253
छर्रा रफ्तपुर Chharra Rafatpur(14)EAG		गेहूँ, जौ Wheat,Barley	...	TWE(29.14)TW(61.91) R(5.26)W(2.83)	4.05	1.62	19.43	T(1)	Malsai	254
छर्रा रफ्तपुर Chharra Rafatpur(7)EAG		गेहूँ, जौ Wheat,Barley	...	GC(57.87)TWE(46.54)	8.09	4.05	8.50	...	Bhonai	255

1	2	3	4	5	6	7	8	9	10	11
256	बाई कलां	479 .98	3,439(589)	P(1)	—(-5)	W,HP	PO	—(-5)	—(-5)	PR
257	बाई खुर्द	210 .44	1,324(240)	P(1)	—(-5)	W,HP	—(-5)	—(-5)	—(-5)	KR
258	जुजाथल	447 .19	2,135(380)	P(1)	—(-5)	W,HP	—(-5)	—(-5)	—(-5)	KR
259	धानसारी	584 .79	4,787(849)	P(2)	—(-5)	W,HP	PO	—(-5)	BS	PR
260	बहादुरपुर रैचोई	231 .49	1,034(159)	—(-5)	—(-5)	W,HP	—(-5)	—(-5)	—(-5)	KR
261	रूखाला	416 .53	2,835(471)	P(1)	—(-5)	W,HP	PO	—(-5)	BS	KR
262	लोधई	165 .93	362(64)	—(-5)	—(-5)	W,HP	—(-5)	—(-5)	—(-5)	KR
263	डोरई	344 .00	1,290(201)	—(-5)	—(-5)	W,HP	—(-5)	—(-5)	—(-5)	KR
264	गालिबपुर	201 .95	694(99)	—(-5)	—(-5)	W,HP	—(-5)	—(-5)	—(-5)	KR
265	रामपुर मजरा मुड़िया	220 .56	639(108)	M(1)	—(-5)	W,HP	—(-5)	—(-5)	BS	KR
266	छर्रा रफातपुर	585.60	1,438(244)	—(-5)	—(-5)	W,HP	—(-5)	—(-5)	—(-5)	PR
267	हबीबपुर	130 .31	770(139)	P(1)	—(-5)	W,HP	PO	—(-5)	—(-5)	KR
268	कनकपुर	46 .54	गैर आबाद				Uninhabited			KR
269	सुनपहर ऐदलपुर	427 .76	2,114(393)	P(2)	—(-5)	W,HP	PO	—(-5)	—(-5)	KR
270	सिरौली	381 .63	1,675(347)	H(1),P(1)	—(-5)	W,HP	PO	—(-5)	—(-5)	KR,PR
271	सलगवां	165 .12	981(173)	P(1),M(1)	—(-5)	W,HP	—(-5)	—(-5)	BS	KR,PR
272	बरौली	164 .30	1,579(253)	P(2)	—(-5)	W,HP	PO	—(-5)	BS	PR
273	ममोरी बुजुर्ग	410 .37	3,133(544)	P(1),M(1)	—(-5)	W,HP	PO	—(-5)	—(-5)	PR
274	टन्डोली	312 .84	2,007(320)	—(-5)	—(-5)	W,HP	—(-5)	—(-5)	—(-5)	KR
275	आनन्दपुर	104.41	584(98)	—(-5)	—(5-10)	W,HP	—(-5)	—(-5)	—(-5)	KR

12	13	14	15	16	17	18	19	20	2	1
छर्रा रफ्तपुर	EAG	गेहूँ, जौ								
Chharra Rafatpur(21)		Wheat,Barley	...	TWE(381.23)TW(14.57)	35.21	6 .48	42.49	T(1)	Bai Kalan	256
छर्रा रफ्तपुर	EAG	गेहूँ, जौ								
Chharra Rafatpur(4)		Wheat,Barley	...	TWE(24.69)TW(133.55)	14.16	12.95	25.09	...	Bai Khurd	257
छर्रा रफ्तपुर	EAG	गेहूँ, जौ		TWE(347 64)						
Chharra Rafatpur(3)		Wheat,Barley	...	R(0.40)W(0.81)	39.66	14.57	44.11	M(1)	Jujathal	258
छर्रा रफ्तपुर	EAG,ED	गेहूँ, जौ								
Chharra Rafatpur(1)		Wheat,Barley	...	TWE(221.36)TW(208.42)	80.13	3.64	71.23	...	Dhansari	259
छर्रा रफ्तपुर	EAG	गेहूँ, मक्का								
Chharra Rafatpur(4)		Wheat,Maize	...	TWE(180.50)	25.09	4.45	21.45	...	Bahadurpur Raichoi	260
छर्रा रफ्तपुर	EAG,ED	गेहूँ, मक्का								
Chharra Rafatpur(3)		Wheat,Maize	...	TWE(313.64)	38.85	15.38	48.56	...	Rukhala	261
छर्रा रफ्तपुर	EAG	गेहूँ, जौ								
Chharra Rafatpur(4)		Wheat,Barley	...	TWE(83.37)W(5.26)	55.85	8.09	13.36	T(1)	Lodhai	262
छर्रा रफ्तपुर	EAG	गेहूँ, जौ		TWE(273.17)						
Chharra Rafatpur(2)		Wheat,Barley	...	W(6.48)TW(8.90)	22.26	4.05	29.14	...	Dorai	263
छर्रा रफ्तपुर	EAG	बाजरा,मक्का								
Chharra Rafatpur(2)		Bajra,Maize	...	TWE(163.09)	18.62	6.48	13.76	...	Galibpur	264
छर्रा रफ्तपुर	EAG	बाजरा,मक्का							Rampur	
Chharra Rafatpur(1)		Bajra,Maize	...	TWE(174.02)	15.78	11.33	19.43	...	Mazra Bhuria	265
छर्रा रफ्तपुर	EAG,ED	बाजरा,मक्का		TWE(179.69)						
Chharra Rafatpur(3)		Bajra,Maize	...	TW(225.42)W(0.81)	89.84	22.66	67.18	...	Chharra Rafatpur	266
छर्रा रफ्तपुर	EAG	गेहूँ, मक्का								
Chharra Rafatpur(3)		Wheat,Maize	...	TWE(27.11)TW(84.99)	8.50	...	9.71	N(5),T(1)	Habibpur	267
छर्रा रफ्तपुर	...									
Chharra Rafatpur(6)		...	...	TW(28.34)	15.78	0.40	2.02	...	Kanakpur	268
छर्रा रफ्तपुर	EAG	गेहूँ, मक्का		TWE(278.43)						
Chharra Rafatpur(3)		Wheat,Maize	...	W(1.62)TW(80 13)	34.80	4.05	28.73	T(1)	Sunpahar Adalpur	269
छर्रा रफ्तपुर	EAG	गेहूँ, जौ								
Chharra Rafatpur(5)		Wheat,Barley	...	TWE(105.63)GC(206.80)	35.61	2.83	30.76	...	Siroli	270
छर्रा रफ्तपुर	EAG	गेहूँ, मक्का								
Chharra Rafatpur(4)		Wheat,Maize	...	TWE(94.30)TW(38.04)	20.64	0.40	11.74	...	Salgawan	271
छर्रा रफ्तपुर	EAG	गेहूँ,मक्का								
Chharra Rafatpur(1)		Wheat,Maize	...	TWE(125.86)TW(11.33)	7.28	4.45	15.38	...	Baroli	272
छर्रा रफ्तपुर	EAG	गेहूँ, मक्का		TWE(41.28)						
Chharra Rafatpur(3)		Wheat,Maize	...	R(6.48)TW(258.20)	54.23	14.57	35.61	N(1) T(1)	Bhamori Buzurg	273
छर्रा रफ्तपुर	...	गेहूँ, जौ								
Chharra Rafatpur(4)		Wheat,Barley	...	TW(233.92)	39.26	11.74	27.92	M(1),T(1)	Tandoli	274
अतरौली	EAG	गेहूँ, जौ								
Atrauli(6)		Wheat,Barley	...	TWE(77.70)	5.67	5.26	15.78	T(1)	Anandpur	275

1	2	3	4	5	6	7	8	9	10	11
276	पुरैनी इस्माइलपुर	559.30	1,595(280)	P(1)	—(5–10)	W,HP	PO	—(5–10)	BS	KR
277	उतरा	589.24	1,958(363)	P(1)	—(5–10)	W,HP	PO	—(–5)	—(–5)	KR
278	भोजपुर ता. दत्तावली	215.30	419(60)	—(–5)	—(5–10)	W,HP	—(–5)	—(5–10)	—(–5)	KR
279	छबीलपुर	213.67	1,097(186)	P(1)	—(5–)	W,HP	PO	—(–5)	—(–5)	PR
280	हमीरपुर	74.05	364(64)	—(–5)	—(–5)	W,HP	—(–5)	—(–5)	—(–5)	PR
281	मुड़िया मजरा रामपुर	246.46	981(183)	P(1)	—(–5)	W,HP	—(–5)	—(–5)	BS	PR
282	सिकरना	393.37	1,370(256)	—(–5)	—(–5)	W,HP	—(–5)	—(–5)	—(–5)	PR
283	दहैली	50.99	485(89)	P(1)	O(1)	W,HP	—(–5)	—(–5)	—(–5)	PR
284	सतरापुर	222.58	1,493(246)	—(–5)	—(–5)	W,HP	—(–5)	—(–5)	—(–5)	PR
285	कमालाबाद	65.55	104(17)	—(–5)	—(–5)	W,HP	—(–5)	—(–5)	—(–5)	KR,PR
286	सिहावली	357.75	1,992(376)	P(2)	—(–5)	W,HP	—(–5)	—(–5)	—(–5)	PR
287	रहमापुर	490.09	1,479(248)	P(1)	—(–5)	W,HP	—(–5)	—(–5)	—(–5)	PR
288	आलमपुर रानी	263.45	1,332(237)	P(1),M(1)	—(–5)	W,HP	PO	रवि SUN	—(–5)	PR
289	रायपुर ओई	84.99	70(9)	—(–5)	—(–5)	W,HP	—(–5)	—(–5)	—(–5)	KR
290	टीकरी	244.44	1,222(201)	P(1)	—(–5)	W,HP	—(–5)	—(–5)	BS	KR
291	मदापुर	367.05	1,998(355)	P(1)	—(–5)	W,HP	PO	—(–5)	—(–5)	KR
292	पिपलोई	249.30	1,561(298)	P(1)	—(–5)	W,HP	PO	—(–5)	—(–5)	KR
293	बाबूपुर	291.38	482(74)	—(–5)	—(–5)	W,HP	PO	—(–5)	—(–5)	KR
294	सुनहरा	319.71	885(150)	—(–5)	—(–5)	W,HP	—(–5)	—(–5)	—(–5)	KR
295	बरेला	1,149.35	7,508(1,303)	H(1), P(2),M(1)	SMP(1),H(1),MCW(1), O(1),RP(1)	W,HP	PO	बुधWED शनिSAT	BS	KR,PR

12	13	14	15	16	17	18	19	20	2	1
छर्रा रफ्तपुर Chharra Rafatpur(9)	EAG	गेहूँ,मक्का Wheat,Maize	...	TWE(387.70)	27.53	62.32	81.75	...	Pureni Ismailpur	276
छर्रा रफ्तपुर Chharra Rafatpur(7)	EAG	गेहूँ, मक्का Wheat,Maize	...	GC(75.68)TWE(272.77)	33.59	139.62	67.58	T(2)	Utrra	277
छर्रा रफ्तपुर Chharra Rafatpur(6)	EAG	गेहूँ, मक्का Wheat,Maize	...	TWE(42.49)TW(74.06)	12.55	27.92	58.28	M(1),T(5)	Bhojpur Tadatawli	278
छर्रा रफ्तपुर Chharra Rafatpur(4)	EAG	गेहूँ, मक्का Wheat,Maize	...	TWE(144.07)	27.52	21.04	21.04	...	Chhabilpur	279
अतरौली Atrauli(12)	EAG	गेहूँ, मक्का Wheat,Maize	...	TWE(63.13)	0.40	2.02	8.50	...	Hamirpur	280
छर्रा रफ्तपुर Chharra Rafatpur(3)	EAG	गेहूँ, मक्का Wheat,Maize	...	TWE(187.38)	12.55	21.44	25.09	...	Bhuriya Mazra Rampur	281
छर्रा रफ्तपुर Chharra Rafatpur(1)	EAG	गेहूँ, मक्का Wheat,Maize	...	TWE(287.74)	26.71	16.19	62.38	TEM(1)	Sikarana	282
छर्रा रफ्तपुर Chharra Rafatpur(3)	EAG	गेहूँ, जौ Wheat,Barley	...	TWE(39.66)	2.02	0.81	8.50	TEM(1)	Daheli	283
छर्रा रफ्तपुर Chharra Rafatpur(1)	EAG	गेहूँ, जौ Wheat,Barley	...	TWE(161.27)	23.07	2.83	35.61	TEM(1)	Satarapur	284
छर्रा रफ्तपुर Chharra Rafatpur(3)	EAG	गेहूँ, मक्का Wheat,Maize	...	TWE(42.90)TW(8.90)	8.90	0.40	4.45	MSR(1)	Kamalabad	285
छर्रा रफ्तपुर Chharra Rafatpur(3)	EAG,ED	गेहूँ, मक्का Wheat,Maize	...	TWE(291.38)TW(17.00)	18.21	6.48	24.68	...	Sihawali	286
अतरौली Atrauli(8)	EAG,ED	गेहूँ, मक्का Wheat,Maize	...	TWE(376.37)	40.87	34.40	38.45	M(3),T(4)	Rahmapur	287
अतरौली Atrauli(8)	EAG,ED	गेहूँ, मक्का Wheat,Maize	...	TWE(225.01)	6.07	11.33	21.04	M(4),T(5)	Alampur Rani	288
अतरौली Atrauli(5)	...	गेहूँ, मक्का Wheat,Maize	...	TW(74.87)	4.05	1.62	4.45	...	Raipuroi	289
अतरौली Atrauli(10)	EAG	गेहूँ, मक्का Wheat,Maize	...	TWE(205.59)	10.52	6·07	22.26	...	Tikari	290
छर्रा रफ्तपुर Chharra Rafatpur(8)	EAG	गेहूँ, जौ Wheat,Barley	...	TWE(283.69)	34.80	14.97	33.59	...	Madapur	291
छर्रा रफ्तपुर Chharra Rafatpur(3)	EAG	गेहूँ, जौ Wheat,Barley	...	TWE(181.71)	37.23	8.90	21.46	...	Piploi	292
छर्रा रफ्तपुर Chharra Rafatpur(1)	EAG	गेहूँ, जौ Wheat,Barley	...	TWE(218.54)	27.11	30.76	14.97	...	Babupur	293
छर्रा रफ्तपुर Chharra Rafatpur(2)	EAG	गेहूँ, जौ Wheat,Barley	...	TW(195.45)	82.15	22.66	19.43	...	Sunhara	294
छर्रा रफ्तपुर Chharra Rafatpur(9)	EA	गेहूँ, जौ Wheat,Barley	...	TWE(648.33) TW(210.44)	168.76	9.31	112.51	M(34) T(3)	Barla	295

1	2	3	4	5	6	7	8	9	10	11
296	अरनी	431.81	1,760(304)	P(1)	—(–5)	W,HP	—(–5)	—(–5)	—(–5)	PR
297	टिकटा	338.75	1,013(166)	—(5–10)	—(5–10)	T,W	—(5–10)	—(5–10)	BS	PR
298	आजादपुर	250.91	447(62)	—(–5)	—(–5)	T,W	—(–5)	—(–5)	—(–5)	PR
299	पहाड़ीपुर	310.80	1,822(303)	P(1),M(1)	—(–5)	T,W	PO	—(–5)	—(–5)	PR
300	नौशा	421.70	1,324(222)	P(1)	—(–5)	T,W	—(–5)	—(–5)	BS	PR
301	खरगूपुरा	244.44	514(106)	—(–5)	—(–5)	W,HP	—(–5)	—(–5)	BS	PR
302	दतावली	755.99	3,819(661)	P(3),M(1)	RP(6)	W,HP	PO	रविSUN गुरु THU	BS	KR,PR
303	अलहदादपुर	284.49	1,332(260)	P(1)	—(–5)	W,HP	—(–5)	—(–5)	—(–5)	KR
304	परौरा	566.58	2,673(505)	P(1)	RP(1)	W,HP	—(–5)	—(–5)	—(–5)	KR
305	मुठेर	111.29	935(172)	P(1)	—(–5)	W,HP	—(–5)	—(–5)	—(–5)	KR
306	फुसावली	329.02	1,854(367)	P(1),M(1)	CHW(1)	W,HP	PO	—(5–10)	—(–5)	KR
307	मोहकमपुर ता. दतावली	41.68	408(65)	—(–5)	—(5–10)	W,HP	—(–5)	—(5–10)	—(–5)	KR
308	खेरसा	422.51	759(139)	—(–5)	—(–5)	W,HP	—(–5)	—(–5)	—(–5)	KR

VILLAGE DIRECTORY

AMENITIES AND LAND USE — ATRAULI TAHSIL—5

12	13	14	15	16	17	18	19	20	2	1
छर्रा रफतपुर	EAG	गेहूँ,मक्का								
Chharra Rafatpur(2)		Wheat,Maize	..	TWE(337.91)W(37.64)	22.26	5.67	28.33	...	Arani	296
छर्रा रफतपुर	EAG,ED	गेहूँ, मक्का						TEM(1)		
Chharra Rafatpur(6)		Wheat,Maize	...	TWE(171.19)TW(70.01)	48.98	26.31	22.38	MSR(1)	Tikata	297
अतरौली		गेहूँ,मक्का		TWE(156.21)W(6.88)						
Atrauli(2)	EAG	Wheat,Maize	...	R(4.86)	64.35	0.40	18.21	...	Azadpur	298
अतरौली		गेहूँ,मक्का		TWE(200.73)R(6.88)						
Atrauli(2)	EAG	Wheat,Maize	...	W(1.21)	76.89	...	25.09	...	Phharipur	299
अतरौली		गेहूँ,मक्का		TWE(309.19)W(4.05)						
Atrauli(17)	EAG	Wheat,Maize	...	O(2.83)	75.68	2.43	27.52	...	Nausha	300
अतरौली		गेहूँ,मक्का		TWE(147.32)R(11.33)						
Atrauli(19)	EAG	Wheat,Maize	...	W(0.40)	73.25	0.40	11.74	...	Khargupura	301
छर्रा रफतपुर	EA	गेहूँ,मक्का		TWE(542.30)TW(10.52)				M(3),C(4)		
Chharra Rafatpur(10)		Wheat,Maize	...	O(0.81)R(5.67)	119.39	6.07	71.23	T(3)	Datawali	302
छर्रा रफतपुर	EAG,ED	गेहूँ,मक्का		TWE(159.05)R(24.28)						
Chharra Rafatpur(9)		Wheat,Maize	...	W(2.43)GC(0.40)	37.65	1.21	23.47	...	Alahdadpur	303
छर्रा रफतपुर	EAG	गेहूँ,मक्का		TWE(329.01)TW(17.00)						
Chharra Rafatpur(10)		Wheat,Maize	...	W(10.12)R(1.62)	145.29	10.93	52.61	N(4)	Paraora	304
अतरौली		गेहूँ,मक्का								
Atrauli(8)	EAG	Wheat,Maize	...	TWE(94.30)	0.40	7.28	9.31	...	Mudher	305
अतरौली		गेहूँ, मक्का								
Atrauli(6)	EAG	Wheat,Maize	...	TWE(214.09)TW(65.56)	11.33	12.14	25.90	...	Phusauli	306
अतरौली		गेहूँ, मक्का							Mohkampur	
Atrauli(6)	EAG	Wheat,Maize	...	TWE(17.81)TW(7.69)	8.09	3.64	4.45	T(1)	Ta Datawali	307
अतरौली		गेहूँ,चावल								
Atrauli(13)	EAG	Wheat,Rice	...	TWE(203.56)W(6.48)	98.75	80.13	33.59	...	Khersa	308

TAHSIL SIKANDRA RAO
DISTRICT ALIGARH

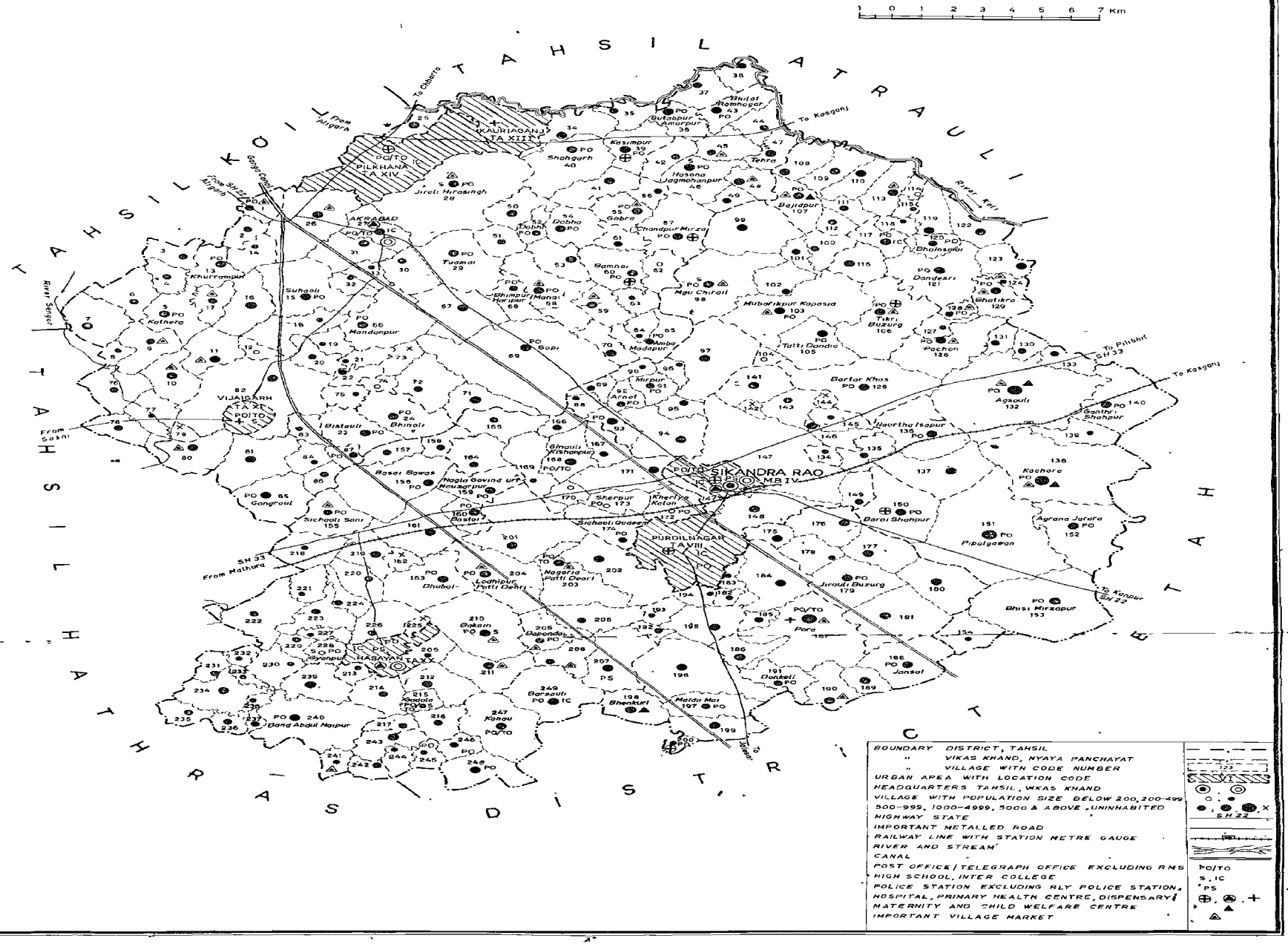

BOUNDARY DISTRICT, TAHSIL
" VIKAS KHAND, NYAYA PANCHAYAT
" VILLAGE WITH CODE NUMBER
URBAN AREA WITH LOCATION CODE
HEADQUARTERS TAHSIL, VKAS KHAND
VILLAGE WITH POPULATION SIZE BELOW 200, 200-499, 500-999, 1000-4999, 5000 & ABOVE, UNINHABITED
HIGHWAY STATE
IMPORTANT METALLED ROAD
RAILWAY LINE WITH STATION METRE GAUGE
RIVER AND STREAM
CANAL
POST OFFICE/TELEGRAPH OFFICE EXCLUDING RMS
HIGH SCHOOL, INTER COLLEGE
POLICE STATION EXCLUDING RLY POLICE STATION
HOSPITAL, PRIMARY HEALTH CENTRE, DISPENSARY
MATERNITY AND CHILD WELFARE CENTRE
IMPORTANT VILLAGE MARKET

PO/TO
S, IC
PS
SH 22

6-सिकन्दराराव तहसील
6-SIKANDRA RAO TAHSIL

ग्रामों की वर्णानुक्रम सूची

सिकन्दराराव तहसील

क्रम सं०	ग्राम का नाम	लोकेशन कोड नं०	क्रम सं०	ग्राम का नाम	लोकेशन कोड नं०	क्रम स०	ग्राम का नाम	लोकेशन कोड नं०
1	2	3	1	2	3	1	2	3
1.	अकराबाद	27	36.	केलनपुर	32	71.	जहाँगीरपुर कौड़रा	166
2.	अगराना जरारा	152	37.	खिजरपुर	113	72.	जाऊ इनायतपुर	161
3.	अगसौली	132	38.	खिजरपुर कस्बा	134	73.	जिरौली खुर्द	181
4.	अजमतपुर अजगरा	183	39.	खिटौली	224	74.	जिरौली बुजुर्ग	179
5.	अन्डौली	213	40.	खुर्रमपुर	13	75.	जिरौली हीरासिंह	28
6.	अमृतपुर असदपुर	180	41.	खेड़ा नरायनसिंह	1	76.	जुझारपुर	5
7.	अरनिया तलेसरा	135	42.	खेड़िया कलां	174	77.	जैतपुर	21
8.	अरनोट	92	43.	खेड़िया खुर्द	149	78.	टटी डंडिया	101
9.	अल्लैहदीनपुर	245	44.	खेड़िया टप्पा अगसौली	131	79.	टिकरी खुर्द	141
10.	असोई	193	45.	खेड़िया हरचन्द	35	80.	टिकरी बुजुर्ग	109
11.	आनन्दपुर	139	46	खंड़वार	4	81.	टुवामई	295
12.	आमामदापुर	65	47.	गढ़ी बीरबल	229	82.	ठाटपुर	146
13.	अमौसी	169	48.	गन्थरी शाहपुर	140	83.	ढढौली	243
14.	आरफपुर भोगपुर	111	49.	गांगरौल	85	84.	डंडेसरी	121
15.	आलमपुर	6	50.	गिनौली किशनपुर	168	85.	तेहरा	47
16.	इकबालपुर	148	51.	गिरधरपुर	158	86.	थिरामई	77
17.	इटरनी	214	52.	गुदमई मिश्रीपुर	74	87.	दभा	54
18	ईसेपुर	101	53.	गुरैठा सुल्तानपुर	110	88.	दभी	52
19.	उल्दापुर	199	54.	गोपालपुर	33	89.	दभौरा	42
20.	ऊटासानी	37	55.	गोपालपुर	223	90.	दरियापुर	53
21.	ऊदपुर	90	56.	गोपी	69	91.	दरियापुर उर्फ नगला भानचन्द	115
22.	ऐंचोला शहादतपुर	145	57.	गोबरा	55	92.	दहगवाँ	154
23.	कचौरा	138	58.	गोबर्धनपुर	49	93.	देवर पनाकर	95
24.	कटाई	206	59.	गौलरा	9	94.	दोंकोली	188
25.	कठैरा	5	60.	गंगापुर	242	95.	धनौली चिनौली	75
26.	कनकपुर	73	61.	गंगलपुर	87	96.	धुबई	163
27.	कनऊ	248	62.	गंडौला	215	97.	धौरी	31
28.	करेहला	50	63.	चाँदपुर मिर्जा	57	98.	धौराई	59
29.	कलूपूरा	219	64.	चाँदनपुरा	178	99.	नगरिया पट्टी चहरम	34
30.	कसेरी	44	65.	चितरौली	16	100.	नगरिया पटटी देवरी	203
31.	कासिमपुर	39	66.	छितूपुर	226	101.	नगला आल	232
32.	किबलास	63	67.	छौकरा	122	102.	नगला अलिया	71
33.	कीरतपुर	30	68.	जनसोई	191	103.	नगला केसिया	86
34.	कुतुबपुर अमरपुर	36	69.	जरींनपुर मुरका	190	104.	नगला काँच	218
35.	कुलींजरा	62	70.	जरेरा	207	105.	नगला गोविन्दपुर उर्फ नौजरपुर	159

ग्रामों की वर्णानुक्रम सूची

सिकन्दराराव तहसील

क्रम सं०	ग्राम का नाम	लोकेशन कोड नं०	क्रम सं०	ग्राम का नाम	लोकेशन कोड नं०	क्रम सं०	ग्राम का नाम	लोकेशन कोड नं०
1	2	3	1	2	3	1	2	3
106.	नगला चमार	96	141.	फिरोजपुर	124	176.	भटीकरा	129
107.	नगला चिकना	127	142.	फुलरई मुगलगढ़ी	176	177.	भटौली	3
108.	नगला छौआ	104	143.	बकायन	211	178.	भदरोई	48
109.	नगला तातार	244	144.	बधियार	10	179.	भरतपुर	210
110.	नगला तुलाराम	20	145.	बदनपुर	209	180.	भिन्तर	247
111.	नगला दली	231	146.	बढान	116	181.	भिनौली	24
112.	नगला पार	225	147.	बपंडई	205	182.	भिलट रामनगर	43
113.	नगला बरी	11	148.	बमनोई	60	183.	भिलवली	45
114.	नगला बारी पट्टी देवरी	202	149.	बनवारीपुर	239	184.	भिसी मिर्जापुर	153
115.	नगला मिया पट्टी देवरी	201	150.	बरईशाहपुर	150	185.	भीकमपुर	118
116.	नगला रंजीता	17	151.	बरगवाँ	137	186.	भीमपुर हरीपुर	68
117.	नगला लाला	8	152.	बरतर खास	125	187.	भुराकीगढ़ी	83
118.	नगला शेखा	221	153.	बरसामई	192	188.	भुड़िया	114
119.	नगला सकत	198	154.	बरसौली	249	189.	भैन्कुरी	200
120.	नगला सरताज	18	155.	बरहद	80	190.	भैंसमई	120
121.	नरऊ	78	156.	बरा कलाँ	76	191.	मऊ चिराथल	98
122.	नरहरपुर दोस्तपुर	109	157.	बरामई नगला बिजन	170	192.	मथुरापुर	212
123.	नबीपुर	217	158.	बरौंठ	19	193.	मनौरा	164
124.	नवली लालपुर	144	159.	बस्तोई	160	194.	मलामई स्माईलपुर	189
125.	नाई नगला ताहर	97	160.	बसई बावस	156	195.	मलोई	81
126.	नानऊ	26	161.	बहादुरपुर	56	196.	महमूदपुर	130
127.	नारही	175	162.	बहादुरपुर	167	197.	महमूदपुर नगला ढक	100
128.	निजाबतपुर	227	163.	बाजीदपुर	107	198.	महामई सलावतनगर	94
129.	निसाराबाद	61	164.	बाड अब्दुलहईपुर	240	199.	महासिहपुर	235
130.	नीजरा गोकुलपुर	108	165.	बाढी	196	200	महेवा	216
131.	नौरथा इंसेपुर	136	166.	बादरी	72	201.	माड़ी	177
132.	पचायता	123	167.	बारमऊ	112	202.	मानई	58
133.	पचौ	126	168.	बिजयगढ़ (खरल)	82	203.	मीरपुर	91
134.	परौरी	7	169.	बिरावर	133	204.	मुड़ौना जारपुर	119
135.	पहाड़पुर	88	170.	बिलार	89	205.	मुबारिकपुर कपसिया	103
136.	पायंदापुर	185	171.	बिलौठी	14	206.	मुरैठी	162
137.	पिछौंती	220	172.	बिवामई	79	207.	मैदामई	197
138.	पिपलगवाँ	151	173.	बिस्तौली	23	208.	मंडनपुर	66
139.	पोरा	187	174.	बीझलपुर	22	209.	मंडनपुर	241
140.	फतेहपुर बझेड़ा	194	175.	भगौसा	38	210.	रजापुर	171

ग्रामों की वर्णानुक्रम सूची

सिकन्दराराव तहसील

क्रम सं०	ग्राम का नाम	लोकेशन कोड नं०	क्रम सं०	ग्राम का नाम	लोकेशन कोड नं०	क्रम सं०	ग्राम का नाम	लोकेशन कोड नं०
1	2	3	1	2	3	1	2	3
211.	रतनपुर हुसैनपुर	93	226.	शाहगढ	40	241.	सिहोरी	195
212.	रसूलपुर	237	227.	शेरपुर	173	242.	सीधामई	222
213.	राजनगर	236	228.	श्यामपुर मानिकपुर	102	243.	सुजावलपुर हैवतपुर	117
214.	राजीपुर	2	229.	शंकरगढ़	64	244.	सुल्तानपुर खेड़ा	165
215.	रामनगरिया	238	230.	शंकरपुर	208	245.	सुहावली	15
216.	रामपुर	157	231.	श्रीनगर	233	246.	संजरपुर	142
217.	रामपुर नगला चटोल	143	232.	सखीपुर आबू तालिबपुर	186	247.	हसौना जगमोहनपुर	46
218.	रायपुर टप्पा अगसौली	128	233.	सल्लपुरा	70	248.	हैथा रघुनाथपुर	234
219.	रायपुर टप्पा पौंरा	182	234.	सिकतरा	228	249.	ज्ञानपुर	230
220.	रायपुर मनीपुर	41	235.	सिकतरा सानी	84			
221.	लच्छमनपुर	12	236.	सिकन्दरपुर	25			
222.	लधौआ	67	237.	सिकन्दराराव (देहात)	147			
223.	लिहा आलमपुर	99	238.	सिचावली कदीम	172			
224.	लोधीपुर पट्टी देवरी	204	239.	सिचावली सानी	155			
225.	शहबाजपुर	246	240.	सिधौली	184			

ALPHABETICAL LIST OF VILLAGES

SIKANDARA RAO TAHSIL

Sl. No.	Name of Village	Location Code No.	Sl. No.	Name of Village	Location Code No.	Sl. No.	Name of Village	Location Code No.
1	2	3	1	2	3	1	2	3
1.	Agrana Jarara	152	36.	Baroth	19	71.	Dabhi	52
2.	Agsauli	132	37.	Barsamai	192	72.	Dabhaora	42
3.	Ainchola Shahadatpur	145	38.	Barsawali	249	73.	Dahgawan	154
4.	Akrabad	27	39.	Bartar Khas	125	74.	Dandesri	121
5.	Alampur	6	40.	Basai Bawas	156	75.	Dariyapur	53
6.	Allehdinpur	245	41.	Bastoi	160	76.	Dariyapur Urf Nagla Bhanchand	115
7.	Amamadapur	65	42.	Bhadroi	48	77.	Dewar Panakar	95
8.	Amosi	169	43.	Bhagosa	38	78.	Dhadhaoli	243
9.	Amritpur Asadpur	180	44.	Bhainsmai	120	79.	Dhanaoli Chinoli	75
10.	Anandpur	139	45.	Bharatpur	210	80.	Dhorai	59
11.	Andoli	213	46.	Bhatikra	129	81.	Dhori	31
12.	Arfpur Bhogpur	111	47.	Bhatoli	3	82.	Dhubai	163
13.	Arnia Talesra	135	48.	Bhenkuri	200	83.	Donkoli	188
14.	Arnot	92	49.	Bhikampur	118	84.	Fatehpur Bajhera	194
15.	Asoi	193	50.	Bhilat Ramnagar	43	85.	Firozpur	124
16.	Azmatpur Ajgara	183	51.	Bhilawali	45	86.	Gandola	215
17.	Badanpur	209	52.	Bhimpur Haripur	68	87.	Gangalpur	87
18.	Badhanou	116	53.	Bhinoli	24	88.	Gangapur	242
19.	Badri	72	54.	Bhinter	247	89.	Gangrol	85
20.	Baghiar	10	55.	Bhisi Mirzapur	153	90.	Ganthri Shahpur	140
21.	Bahadurpur	56	56.	Bhuraki Garhi	83	91.	Garhi Birbal	229
22.	Bahadurpur	167	57.	Bhuria	114	92.	Gianpur	230
23.	Bajidpur	107	58.	Bijaigarh (Rural)	82	93.	Ginoli Kishanpur	168
24.	Bakain	211	59.	Bijhalpur	22	94.	Girdharpur	158
25.	Bamnoi	60	60.	Bilari	89	95.	Gobardhanpur	49
26.	Band Abdulhaipur	240	61.	Bilothi	14	96.	Gobra	55
27.	Banwaripur	239	62.	Birawar	133	97.	Golara	9
28.	Bapandai	205	63.	Bistauli	23	98.	Gopalpur	33
29.	Bara Kalan	76	64.	Biwamai	79	99.	Gopalpur	223
30.	Barai Shahpur	150	65.	Chandanpura	178	100.	Gopi	69
31.	Baramai Nagla Bijan	170	66.	Chandpur Mirza	57	101	Gudmai Misripur	74
32.	Bargawan	137	67.	Chhitupur	226	102.	Guretha Sultanpur	110
33.	Barhed	80	68.	Chhaokra	122	103.	Haitha Raghunathpur	234
34.	Barhi	196	69.	Chitraoli	16	104.	Hasona Jagmohanpur	46
35.	Barmau	112	70.	Dabha	54	105.	Isepur	101

ALPHABETICAL LIST OF VILLAGES

SIKANDRA RAO TAHSIL

Sl. No.	Name of Village	Location Code No.	Sl. No.	Name of Village	Location Code No.	Sl. No.	Name of Village	Location Code No.
1	2	3	1	2	3	1	2	3
106.	Itarni	214	141.	Ladhaua	67	176.	Nagla Kanch	218
107.	Iqbalpur	148	142.	Liha Alampur	99	177.	Nagla Lala	8
108.	Jahangirpur Kondra	166	143.	Lodhipur Patti Deori	204	178.	Nagla Mian Patti Deori	201
109.	Jaitpur	21	144.	Mahamai Salawatnagar	94	179.	Nagla Par	225
110.	Jansoi	191	145.	Mahasinghpur	235	180.	Nagla Ranjita	17
111.	Jao Enayatpur	161	146.	Mahewa	216	181.	Nagla Sakat	198
112.	Jaraira	207	147.	Mahmudpur Nagla Dhak	100	182.	Nagla Sartas	18
113.	Jarrinpur Bhurka	190	148.	Maidamai	197	183.	Nagla Shaikha	221
114.	Jiroli Buzurg	179	149.	Malamai Ismailpur	189	184.	Nagla Tatar	244
115.	Jiroli Hirasingh	28	150.	Maloi	81	185.	Nagla Tularam	20
116.	Jiroli Khurd	181	151.	Manai	58	186.	Nai Nagla Tahar	97
117.	Jujharpur	51	152.	Mandanpur	66	187.	Nanao	26
118.	Kachora	138	153.	Mandanpur	241	188.	Narahi	175
119.	Kalupura	219	154.	Mandhi	177	189.	Narharpur Dostpur	109
120.	Kanao	248	155.	Manora	164	190.	Narao	78
121.	Kanakpur	73	156.	Mathurapur	212	191.	Nawli Lalpur	144
122.	Karehla	50	157.	Mau Chirail	98	192.	Nijabatpur	227
123.	Kasairi	44	158.	Mehmudpur	130	193.	Nijra Gokulpur	108
124.	Katai	206	159.	Mirpur	91	194	Nisarabad	61
125.	Kathera	5	160.	Mubarikpur Kapsia	103	195.	Northa Iseopur	136
126.	Kelanpur	32	161.	Mundhana Zarpur	119	196.	Pachaita	123
127.	Khandwar	4	162.	Muraithu	162	197.	Pachon	126
128.	Khera Naraimsingh	1	163.	Nabipur	217	198.	Paharpur	88
129.	Kheria Harchand	35	164.	Nagaria Patti Chahram	34	199.	Paindapur	185
130.	Kheria Kalan	174	165.	Nagaria Patti Deori	203	200.	Parori	7
131.	Kheria Khurd	149	166.	Nagla Alia	71	201.	Phulrai Mughalgarhi	176
132.	Kheria Tappa Agsauli	131	167.	Nagla Ali	232	202.	Pichhoti	220
133.	Khitoli	224	168.	Nagla Bari	11	203.	Pipalgwan	151
134.	Khizarpur	113	169.	Nagla Bari Patti Deyri	202	204.	Pora	187
135.	Khizarpur Qasba	134	170.	Nagla Chamar	96	205.	Qasimpur	39
136.	Khurrampur	13	171.	Nagla Chhaua	104	206.	Qutubpur Amarpur	36
137.	Kiblas	63	172.	Nagla Chekna	127	207.	Raipur Manipur	41
138.	Kiratpur	30	173.	Nagla Dali	231	208	Raipur Tappa Agsauli	128
139.	Kulinjra	62	174.	Nagla Govindpur Urf Nauzarpur	159	209.	Raipur Tappa Pura	182
140.	Lachhamnpur	12	175.	Nagla Kaisia	86	210	Rajpur	2

ALPHABETICAL LIST OF VILLAGES

SIKANDRA RAO TAHSIL

Sl. No.	Name of Village	Location Code No	Sl. No	Name of Village	Location Code No.	Sl. No.	Name of Village	Location Code No.
1	2	3	1	2	3	1	2	3
211.	Rajnagar	236	226.	Shankargarh	64	241.	Tehara	47
212.	Ramnagaria	238	227.	Shankerpur	208	242.	Thatpur	146
213.	Rampur	157	228.	Sichawali Qadeem	172	243.	Thiramai	77
214.	Rampur Nagla Chatol	143	229.	Sichawali Sami	155	244.	Tikari Buzurg	106
215	Rasulpur	237	230.	Sihori	195	245.	Tikari Khurd	141
216.	Ratanpur Husainpur	93	231.	Sikandarpur	25	246.	Tuwamai	29
217.	Razapur	171	232.	Sikandra Rao Rural	147	247.	Udpur	90
218.	Sakhipur Abu Talibpur	186	233.	Siktara	228	248.	Uldapur	199
219.	Salpura	70	234.	Siktra Sani	84	249.	Utasani	37
220.	Sanjarpur	142	235.	Sindholi	184			
221.	Seedhamai	222	236.	Sirinagar	233			
222.	Shabazpur	246	237.	Suhawli	15			
223.	Shahgarh	40	238.	Sujawalpur Haibatpur	117			
224.	Shaimpur Mainkpur	102	239.	Sultanpur Khera	165			
225.	Shairpur	173	240.	Tati Dandia	105			

उपलब्ध जन सुविधाएं—[यदि ग्राम में सुविधाएं उपलब्ध नही हैं तो कालम में डैश (—) लगाया गया है तथा इसके बाद कोष्ठकों में जितनी निकटतम दूरी पर सुविधा उपलब्ध है मोटे तौर पर वह दूरी इस प्रकार दी गयी है—5 कि० मी०, 5 से 10 कि० मी० और 10+कि० मी०]

Amenities available—(If not available within the village, a dash(—) is shown in the column and next to it in brackets, the distance in broad range viz-5 kms., 5–10 kms. and 10+kms., of the nearest place where the facility is available is given)

लोकेशन कोड नं० Location Code No.	ग्राम का नाम Name of Village	ग्राम का कुल क्षेत्रफल (हेक्टेयर में) Total area of Village (in hectares)	कुल जनसंख्या और परिवारों की संख्या Total population and No. of Households	शैक्षिक Educational	चिकित्सा Medical	पीने का पानी (पीने योग्य) Drinkingwater (Potable)	डाक और तार Post and Telegraph	बाजार/हाट का दिन/कि दिन यदि कोई हों Day or days of Market/ hat, if any	संचार व्यवस्था (बस स्टाप रेलवे स्टेशन, जल मार्ग) Communications (Bus Stop, Railway Station, Water Way)	ग्राम तक पहुँचने का मार्ग Approach to Village
1	2	3	4	5	6	7	8	9	10	11
1	खेड़ा नरायनसिंह	151.36	657(130)	P(1)	—(-5)	W	PO	गुरु THU	—(-5)	PR
2	राजीपुर	155.40	756(127)	P(1)	—(-5)	W	—(-5)	—(-5)	—(10+)	KR
3	भटौली	201.54	764(144)	—(-5)	—(5-10)	W	—(-5)	—(-5)	—(-5)	KR,PR
4	खंडवार	164.31	573(103)	P(1)	—(-5)	W	—(-5)	—(-5)	—(5-10)	KR
5	कठैरा	399.44	1,328(256)	P(1),M(1)	—(-5)	W	PO	—(5-10)	—(5-10)	KR
6	आलमपुर	341.97	896(175)	P(1)	—(-5)	W	—(-5)	—(-5)	—(-5)	KR
7	परौरी	401.87	1,049(195)	P(1)	—(-5)	W	—(5-10)	—(5-10)	—(-5)	KR
8	नगला लाला	87.01	268(47)	—(-5)	—(-5)	W,HP	—(-5)	—(-5)	—(-5)	KR,PR
9	गौलरा	364.23	806(160)	P(1)	—(-5)	W,HP	—(-5)	—(-5)	—(-5)	KR,PR
10	बघियार	290.17	1,007(62)	P(1)	—(-5)	W	—(-5)	—(-5)	—(-5)	KR
11	नगला बरी	313.64	2,031(336)	P(1)	—(-5)	W	—(-5)	—(-5)	—(5-10)	KR
12	लच्छमनपुर	87.42	53(12)	—(-5)	—(-5)	W	—(-5)	—(-5)	—(5-10)	KR
13	खूर्रमपुर	309.19	2,173(370)	P(1),M(1)	—(-5)	W	PO	—(-5)	—(-5)	KR
14	बिलौठी	182.92	394(77)	—(-5)	—(-5)	W	—(-5)	—(-5)	—(-5)	KR
15	सुहावली	659.66	2,274(410)	P(1)	—(-5)	W,HP	PO	—(-5)	—(-5)	KR

भूमि उपयोग (अर्थात् विभिन्न उपयोगों में आने वाले भू क्षेत्र हेक्टेयर में दशमलव के दो स्थानों तक)

Land Use (*i. e.* area under different types of land use in hectares rounded up to two decimal places)

निकटतम कस्बा और उसकी दूरी कि०मी० में) Nearest Town and Distance (in Kms.)	बिजली की आपूर्ति Power Supply	मुख्य खाद्यान्न Staple food	वन Forest	सिंचित (साधन) Irrigated (by source)	असिंचित Unirrigated	कृषि योग्य बंजर भूमि, गोचर एवं चारागाह सहित Culturable Waste including Gaucher & Groves	कृषि के लिए अनुपलब्ध भूमि Area not Available for Cultivation	टिप्पणी (धार्मिक, ऐतिहासिक या पुरातत्व महत्व के स्थल) Remarks (including any Place of Religious, Historical or Archaeological interest)	ग्राम का नाम Name of Village	लोकेशन कोड नं० Location Code No.
12	13	14	15	16	17	18	19	20	2	1
अलीगढ़ Aligarh(16)	...	गेहूँ,चावल Wheat,Rice	...	GC(94.30)	19.43	8.50	29.13	...	Khera Narainsingh	1
अलीगढ Aligarh(17)	...	गेहूँ,चावल Wheat,Rice	...	GC(115.74)	10.52	9.31	19.83	...	Rajipur	2
अलीगढ़ Aligarh(20)	...	गेहूँ, चावल Wheat, Rice	...	TW(118.58)	16.19	14.16	52.61	...	Bhatoli	3
अलीगढ Aligarh(18)	...	गेहूँ,चावल Wheat,Rice	...	TW(109.67)	14.57	23.07	17.00	...	Khadwar	4
अलीगढ Aligarh(20)	...	गेहूँ, चावल Wheat, Rice	...	TW(240 39)	40.07	26.71	92.27	...	Kathera	5
अलीगढ़ Aligarh(19)	...	गेहूँ, चावल Wheat,Rice	...	GC(210.44)	48.16	43.30	40.07	...	Alampur	6
अलीगढ Aligarh(18)	...	गेहूँ, चावल Wheat,Rice	...	GC(276 01)	9.31	18.21	98.34	...	Parori	7
अलीगढ़ Aligarh(21)	EAG	गेहूँ, चावल Wheat, Rice	...	TWE(55 85) GC(75.27)TWE(41.28)	7.69	4.05	19.42	...	Nagla Lala	8
अलीगढ Aligarh(28)	EAG	गेहूँ,चावल Wheat,Rice	...	TW(109.67)O(1.62)	25.09	30.76	80.54	T(4),M(1)	Golara	9
अलीगढ Aligarh(2)	...	गेहूँ, चावल Wheat, Rice	...	GC(110.48)	12.55	23.88	143.26	...	Baghiar	10
विजयगढ़ Vijaigarh(2)	...	गेहूँ, चावल Wheat,Rice	...	GC(132.34)	6.88	23.07	151.35	...	Nagla Bari	11
विजयगढ़ Vijaigarh(1)	...	गेहूँ, चावल Wheat, Rice	...	GC(39.66)	9.31	21.04	17.41	...	Lachhmanpur	12
अलीगढ़ Aligarh(5)	...	गेहूँ,चावल Wheat,Rice	...	GC(162.28)	27.92	35.61	83.38	...	Khurrampur	13
अलीगढ़ Aligarh(15)	...	गेहूँ, चावल Wheat,Rice	...	GC(81.75) GC(85.80)R(49.37)	2.02	64.75	34.40	...	Bilothi	14
विजयगढ़ Vijaigarh(7)	...	गेहूँ, बाजरा Wheat,Bajra	...	TW(67.18)W(27.52)	110.08	145.50	173.21	T(1),M(1)	Suhawli	15

1	2	3	4	5	6	7	8	9	10	11
16	चितरौली	422.91	1,622(262)	P(1)	—(5-10)	W,HP	—(–5)	—(–5)	—(–5)	KR
17	नगला रंजीता	161.88	531(94)	P(1)	—(–5)	W	—(–5)	गुरु THU	—(–5)	KR
18	नगला सरताज	216.51	422(76)	—(–5)	—(–5)	W,HP	—(–5)	—(–5)	—(–5)	PR
19	बरौंठ	121.01	286(63)	M(1)	—(5–10)	W,HP	—(–5)	—(5–10)	—(–5)	KR
20	नगला तुलाराम	142.45	676(116)	P(1)	—(–5)	W,HP	—(–5)	—(–5)	—(–5)	KR
21	जैतपुर	123.84	263(45)	P(1)	—(5–10)	W,HP	—(–5)	—(5–10)	—(5–10)	KR
22	बीझलपुर	154.19	606(115)	P(1)	—(–5)	W,HP	—(–5)	—(–5)	—(–5)	KR
23	बिस्तौली	442.74	1,548(280)	P(1),M(1)	—(–5)	W,TW, HP	PO	—(–5)	—(–5)	KR
24	भिनौली	448.41	1,869(311)	P(1)	—(5–10)	W,TW, HP	—(5–10)	—(5–10)	—(5–10)	KR
25	सिकन्दरपुर	144.88	1,167(195)	P(1)	—(–5)	W,HP	—(–5)	—(–5)	BS	PR
26	नानऊ	787.14	3,120(552)	P(1),M(1) PUC(1),P(1)	—(–5) MCW(1),	W,C	—(–5)	गुरु THU	—(10+)	PR
27	अकराबाद	264.27	2,675(464)	M(1),H(1) P(1),	FPC(1),PHC(1)	W	PTO	—(–5)	BS	PR
28	जिरौली हीरासिंह	1,383.67	4,502(812)	M(1),H(1)	—(–5)	W	PO	शनि SAT	—(10+)	KR
29	टुवामई	610.29	1,455(271)	P(1)	—(–5)	W	PO	—(–5)	—(10+)	KR
30	कीरतपुर	318.09	593(85)	P(1)	—(–5)	W	—(–5)	—(–5)	—(–5)	KR
31	धौरी	337.52	1,294(234)	P(1)	—(–5)	W	—(–5)	—(–5)	—(–5)	KR
32	केलनपुर	148.52	428(68)	P(1)	—(–5)	W	—(–5)	—(–5)	—(–5)	KR
33	गोपालपुर	108.46	201(35)	—(–5)	—(–5)	W	—(–5)	—(–5)	—(–5)	PR
34	नगरिया पट्टी चहराम	340.76	1,078(222)	P(1)	—(–5)	W,HP	—(–5)	—(–5)	—(–5)	KR
35	खेड़िया हरचन्द	155.40	640(97)	P(1)	—(–5)	HP, W,Tw	—(–5)	—(–5)	—(–5)	KR

12	13	14	15	16	17	18	19	20	2	1
विजयगढ़ Vijaigarh(6)	...	गेहूँ,बाजरा Wheat,Bajra	...	GC(61.11)R(53.83) TW(80,94)W(21 04)	45.73	20.24	140.02	T(2)	Chitrauli	16
अलीगढ़ Aligarh(18)	...	गेहूँ, चावल Wheat,Rice	...	GC(104 82)	8.90	16.19	31.97	...	Nagla Ranjita	17
विजयगढ़ Vijaigarh(5)	..	गेहूँ,बाजरा Wheat,Bajra	..	GC(28.33)R(8.90) TW(20.64)W(19.02)	36.83	40.47	62.32	...	Nagla Sartaj	18
विजयगढ़ Vijaigarh(6)	...	गेहूँ,मक्का Wheat,Maize	...	TW(51.80)W(32.38)	10.52	12.55	13.76	M(1)	Baroth	19
विजयगढ़ Vijaigarh(3)	...	गेहूँ,मक्का Wheat,Maize	...	GC(67.58)R(4.86) TW(10.12)W(14.97)	13.76	19.43	12.13	...	Nagla Tularam	20
विजयगढ़ Vijaigarh(6)	...	गेहूँ,मक्का Wheat,Maize	...	GC(1.62) TW(34.80)W(25.90)	6.07	20.64	34.81	...	Jaitpur	21
विजयगढ़ Vijaigarh(3)	EAG	गेहूँ,मक्का Wheat,Maize	...	TW(2 83) TWE(35.21)W(44.52)	11.74	16.19	43.70	...	Bijhalpur	22
विजयगढ़ Vijaigarh(6)	..	गेहूँ,बाजरा Wheat,Bajra	...	GC(267 10) TW(49.78)W(16.59)	12.14	16.59	80.54	...	Bistauli	23
विजयगढ Vijaigarh(6)	EAG	गेहूँ,बाजरा Wheat,Bajra	...	GC(192 64)TWE(67.99) TW(40.47)W(25.50)	5.67	20.64	95.50	...	Bhinauli	24
कौरियागंज Kauriaganj(3)	...	गेहूँ,जौ Wheat,Barley	...	GC(96.72)TWE(10.52)	3.64	14.98	19.02	...	Sikandarpur	25
अलीगढ Aligarh(17)	...	गेहूँ,चावल Wheat,Rice	...	TW(469.05)	14.97	63.13	239.99	...	Nanao	26
अलीगढ Aligarh(18)	EAG	गेहूँ,चावल Wheat,Rice	...	TWE(121.41)	4.86	36.42	101.58	TEM	Akrabad	27
अलीगढ़ Aligarh(24)	...	गेहूँ,चावल Wheat,Rice	...	TW(991.52)	24.69	118.98	248.48	...	Jiroli Hirasingh	28
अलीगढ़ Aligarh(24)	...	गेहूँ,मक्का Wheat,Maize	...	GC(272.77)	31.97	216.92	88.63	.	Tuwamai	29
कौड़ियागंज Kauriaganj(9)	...	गेहूँ,मक्का Wheat,Maize	...	GC(113.32)	4.05	34.40	166.32	...	Kiratpur	30
कौड़ियागंज Kauriaganj(1)	..	गेहूँ,मक्का Wheat,Maize	...	TW(72.85)GC(45.33)	10.12	10.92	198.30	...	Dhori	31
कौड़ियागंज Kauriaganj(1)	.	गेहूँ,मक्का Wheat,Maize	...	TW(93 89)	2.02	8.09	44.52	...	Kelanpur	32
कौड़ियागंज Kauriaganj(1½)	..	गेहूँ,मक्का Wheat,Maize	...	O(63.54)	2.02	14.57	28.33	...	Gopalpur	33
कौड़ियागंज Kauriaganj(2)	.	गेहूँ,जौ Wheat,Barley	...	GC(212.06)TW(52.61)	26.71	19.02	30.36	...	Nagaria Patti Chahram	34
कौड़ियागंज Kauriaganj(2)	EAG	गेहूँ,जौ Wheat,Barley	...	TWE(129.10)	10.12	7.28	8.90	...	Kheria Harchand	35

6—सिकन्दराराव तहसील

ग्राम निर्देशिका
जन सुविधायें एवं भूमि उपयोग

1	2	3	4	5	6	7	8	9	10	11
36	कुतुबपुर अमरपुर	293.41	1,071(186)	P(1)	—(–5)	W,HP	PO	—(–5)	—(–5)	KR
37	ऊटासानी	269.53	821(117)	P(1)	—(–5)	W,HP	—(–5)	—(–5)	—(–5)	KR
38	भगौसा	178.88	546(94)	—(–5)	—(–5)	W,HP	—(–5)	—(–5)	—(–5)	KR
39	कासिमपुर	367.47	2,357(318)	P(1)	H(1)	W,HP	PO	—(–5)	BS	KR
40	शाहगढ़	651.97	3,105(549)	P(1),M(1)	—(–5)	W,HP	PO	—(–5)	BS	PR
41	रायपुर मनीपुर	325.38	1,416(244)	P(1)	—(–5)	W,HP	—(–5)	—(–5)	—(–5)	KR
42	दमौरा	177.66	952(173)	P(1)	—(–5)	W,HP	—(–5)	—(–5)	—(–5)	KR
43	भिलट रामनगर	339.54	1,512(248)	P(1)	—(–5)	W,HP	PO	—(–5)	—(–5)	KR
44	कसेरी	136.38	564(93)	P(1)	—(–5)	W,HP	—(–5)	—(–5)	BS	PR
45	भिलावली	249.70	975(172)	P(1),M(1)	—(–5)	W,HP	—(–5)	बुद्ध WED	BS	PR
46	हसौना जगमोहनपुर	421.70	2,474(426)	P(1),M(1),H(1)	—(5–10)	W,HP	PO	—(5–10)	BS	PR,KR
47	तेहरा	248.49	1,330(240)	P(1),H(1),M(1)	—(–5)	W,HP	—(–5)	—(–5)	—(–5)	KR
48	भदरोई	222.58	1,168(227)	P(1)	—(–5)	W,HP	—(–5)	—(–5)	BS	PR,KR
49	गोबर्धनपुर	150.55	516(74)	P(1)	—(–5)	W,HP	—(–5)	—(–5)	BS	KR
50	करेहला	247.68	1,325(246)	P(1)	—(–5)	W	—(–5)	—(–5)	—(10+)	KR
51	जुझारपुर	173.21	612(78)	—(–5)	—(–5)	W	—(–5)	—(–5)	—(10+)	KR
52	दमी	114.13	818(138)	P(1)	—(–5)	W,HP	PO	—(–5)	—(–5)	KR
53	दरियापुर	277.62	1,124(202)	—(–5)	—(–5)	W	—(–5)	—(5–10)	—(–5)	KR
54	दभा	338.33	1,063(190)	P(1)	—(–5)	W	PO	—(5–10)	—(–5)	KR,PR
55	गोबरा	234.32	1,062(170)	P(1),M(1)	—(–5)	W,HP	—(–5)	मंगल TUE शनि SAT	—(–5)	KR,PR

12	13	14	15	16	17	18	19	20	2	1
कौड़ियागंज Kauriaganj(4)	EAG	गेहूँ, मक्का Wheat,Maize	...	TWE(97.94)W(67.18)	87.01	27.52	13.76	M(1),T(1)	Qutubpur Amarpur	36
कौड़ियागंज Kauriaganj(5)	...	गेहूँ, मक्का Wheat,Maize	...	W(55.85)GC(111.70)	67.99	22.66	11.33	...	Utasani	37
कौड़ियागंज Kauriaganj(6)	EAG	गेहूँ, मक्का Wheat,Maize	...	TWE(53.02)W(32.78)	74.87	9.31	8.90	...	Bhagosa	38
कौड़ियागंज Kauriaganj(3)	EAG	गेहूँ,मक्का Wheat,Maize	..	GC(165.52)W(39.26) TWE(18.20)TW(78.92)	20.24	19.83	25.50	T(1), N(8),M(5)	Qasimpur	39
कौड़ियागंज Kauriaganj(2)	EAG, ED	गेहूँ, मक्का Wheat,Maize	...	TWE(162.28)TW(330.64)	65.97	38.45	54.63	N(1),T(1) C(1),M(1)	Shahgarh	40
कौड़ियागंज Kauriaganj(4)	...	गेहूँ, मक्का Wheat,Maize	..	TW(117.77) W(4.05)GC(95.10)	32.78	46.95	28.73	M(2),T(1)	Raipur Manipur	41
कौड़ियागंज Kauriaganj(3)	...	गेहूँ, चावल Wheat,Rice	...	GC(78.11)TW(47.75)	29.14	7.69	14.97	...	Dabhaora	42
कौड़ियागंज Kauriaganj(6)	EAG	गेहूँ, मक्का Wheat,Maize	...	TWE(244.03)W(3.24) R(10.93)	32.38	26.71	22.25	M(1)	Bhilat Ramnagar	43
कौड़ियागंज Kauriaganj(4)	EAG	गेहूँ, मक्का Wheat,Maize	...	TWE(97.13) W(1.62)R(6.07)	9.30	9.31	12.95	M(1)	Kasairi	44
कौड़ियागंज Kauriaganj(3)	EAG	गेहूँ, बाजरा Wheat,Bajra	...	TWE(136.38) TW(40.47)GC(33.19)	8.50	9.71	21.45	M(1)	Bhilawli	45
कौड़ियागंज Kauriaganj(3)	EAG	गेहूँ, जौ Wheat,Barley	...	O(2.02)TWE(146.10)TW(25.09) G(82.96)W(94.70)	10.93	18.21	41.69	...	Hasaina Jagmohanpur	46
अलीगढ़ Aligarh(32)	EAG	गेहूँ, मक्का Wheat,Maize	...	TWE(70.82)TW(121.01)	5.67	26.31	24.68	...	Tehra	47
कौडियागंज Kauriaganj(2)	EAG	गेहूँ, जौ Wheat,Barley	...	GC(4.45)TWE(69.20) O(31.16)TW(83.77)W(3.64)	9.31	2.43	18.62	...	Bhadroi	48
कौड़ियागंज Kauriaganj(10)	EAG	गेहूँ, जौ Wheat,Barley	...	GC(18.21)TWE(101.18)	10.12	7.28	13.76	...	Gobardhanpur	49
अलीगढ़ Aligarh(24)	EAG	गेहूँ, मक्का Wheat,Maize	...	TWE(189.40)	18:62	23.47	16.19	...	Karchla	50
अलीगढ Aligarh(24)	.	गेहूँ, मक्का Wheat,Maize	...	GC(112.10)	12.14	29.95	19.02	...	Jujharpur	51
अलीगढ़ Aligarh(7)	...	गेहूँ, मक्का Wheat,Maize	...	GC(61.11)	12.14	17.40	23.48	...	Dabhi	52
अलीगढ़ Aligarh(28)	..	गेहूँ, मक्का Wheat,Maize	...	TW(121.41)GC(119.39)	6.88	20.24	9.70	...	Dariyapur	53
अलीगढ Aligarh(24)	..	गेहूँ, जौ Wheat,Barley	...	GC(168.36)W(22.66)	60.30	61.51	25.50	...	Dabha	54
अलीगढ़ Aligarh(30)	...	गेहूँ, जौ Wheat,Barley	..	GC(216.11)	12.95	3.24	2.02	...	Gobra	55

6-सिकन्दराराव तहसील

ग्राम निर्देशिका
जन सुविधायें एवं भूमि उपयोग

1	2	3	4	5	6	7	8	9	10	11
56	बहादुरपुर	153.79	761(128)	P(1)	—(5–10)	W,HP	—(–5)	—(5–10)	—(–5)	KR
57	चाँदपुर भिर्जा	547.96	2,043(360)	P(1)	H(1)	W,HP	PO	—(5–10)	BS	KR
58	मानई	637.00	3,121(529)	P(1),M(1)	—(10+)	W,HP	PO	मंगल TUE	—(–5)	PR,KR
59	धौराई	245.65	1,242(231)	P(1)	RP(1)	W,HP	—(10+)	शुक्र FRI	—(–5)	PR
60	बमनोई	376.78	1,948(339)	P(1),M(1)	H(1)	W,HP	PO	—(5–10)	—(–5)	PR
61	निसाराबाद	134.36	568(102)	P(1)	—(–5)	W,HP	—(–5)	—(–5)	—(–5)	KR
62	कुलींजरा	186.16	2(1)	—(–5)	—(–5)	W,HP	—(–5)	—(–5)	—(–5)	KR
63	किवलास	155.00	279(52)	—(–5)	—(–5)	W,HP	—(10+)	—(–5)	—(–5)	PR,KR
64	शंकरगढ़	138.00	460(84)	—(–5)	—(5–10)	W,HP	—(–5)	—(5–10)	—(–5)	PR,KR
65	श्रामामदापुर	312.83	935(162)	P(1)	—(5–10)	W,HP	—(5–10)	—(5–10)	—(–5)	PR,KR
66	मंडनपुर	603.00	2,406(418)	P(1)	—(–5)	W	PO	—(–5)	—(–5)	KR
67	लधौश्रा	631.33	1,979(343)	P(1)	—(–5)	W,HP	—(–5)	—(5–10)	—(–5)	PR
68	भीमपुर हरीपुर	242.01	814(161)	—(–5)	—(–5)	W	—(–5)	—(5–10)	—(10+)	KR
69	गोपी	1,662.91	3,955(686)	P(1)	—(–5)	W,HP	PO	—(5–10)	BS	PR
70	सल्लपुरा	217.73		गैर आवाद			Uninhabited			PR
71	नगला अलिया	367.47	159(33)	P(1)	—(5–10)	W, TW,HP	—(5–10)	—(5–10)	—(5–10)	KR
72	बादरी	387.30	295(55)	P(1)	—(5–10)	W, TW,HP	—(–5)	—(–5)	—(–5)	KR
73	कनकपुर	158.64	836(178)	—(–5)	—(–5)	W	—(–5)	—(–5)	—(–5)	KR
74	गुदमई मिश्रीपुर	79.32	1,278(223)	P(1)	—(–5)	W	—(–5)	—(–5)	—(–5)	KR
75	धनौली चिनौली	154.19	1,086(191)	P(1),M(1)	—(–5)	W	—(–5)	—(–5)	—(–5)	KR

12	13	14	15	16	17	18	19	20	2	1
कौड़ियागंज Kauriaganj(6)	...	गेहूँ,मक्का Wheat,Maize	..	GC(38.45)W(8.09) TW(60.30)	31.16	4.45	11.34	N(1)	Bahadurpur	56
कौड़ियागंज Kauriaganj(10)	...	गेहूँ,जौ Wheat,Barley	...	GC(82.96)TW(254.96) W(6.07)O(77.70)	40.47	27.11	58.69	...	Chandpur Mirza	57
सिकन्दरारा व SikandraRao(12)EAG		गेहूँ, मक्का Wheat,Maize	...	GC(318.09)W(90.25) TWE(64.75)	41.68	36.42	85.81	M(1),C(1)	Manai	58
सिकन्दरारा व SikandraRao(12)	...	गेहूँ, मक्का Wheat,Maize	...	GC(195.07)W(2.02)	6.88	5.26	36.42	...	Dhorai	59
सिकन्दरारा व SikandraRao(8)	..	गेहूँ, मक्का Wheat,Maize	...	GC(263.06)	40.87	11.74	67.11	T(1),H(1)	Bamnoi	60
सिकन्दरारा व SikandraRao(5)	...	गेहूँ, मक्का Wheat,Maize	...	GC(95.10)	9.71	27.11	2.44	M(1)	Nisarabad	61
सिकन्दरारा व SikandraRao(6)	..	गेहूँ, चावल Wheat,Rice	...	TW(118.58)	6.07	41.28	20.23	...	Kulinjra	62
सिकन्दरारा व SikandraRao(4)	...	गेहूँ, मक्का Wheat,Maize	...	GC(133.55)	6.48	3.24	11.73	...	Kiblas	63
सिकन्दरारा व SikandraRao(8)	...	गेहूँ, मक्का Wheat,Maize	...	GC(57.87)	2.83	2.02	75.28	...	Shankergarh	64
सिकन्दरारा व SikandraRao(8)	...	गेहूँ, मक्का Wheat,Maize	...	GC(165.12)	30.35	0.40	116.96	...	Amamadapur	65
सिकन्दरारा व SikandraRao(2)	..	गेहूँ, मक्का Wheat,Maize	...	TW(178.07)GC(97.13)	81.75	44.52	201.53	...	Mandanpur	66
सिकन्दरारा व SikandraRao(3)EAG		गेहूँ,मक्का Wheat,Maize	...	TWE(174 02)GC(87.01)	36.42	38.45	295.43	...	Ladhaua	67
सिकन्दरारा व SikandraRao(10)	...	गेहूँ, मक्का Wheat,Maize	...	GC(167.95)	12.14	20.64	41.28	...	Bhimpur Haripur	68
सिकन्दरारा व SikandraRao(10)	...	बाजरा, मक्का Bajra,Maize	...	GC(615.95)	134.77	363.83	548.36	TEM(1)	Gopi	69
सिकन्दरारा व SikandraRao(8)		...	...	GC(151.76)	22.26	29.54	14.17	TEM(1)	Salpura	70
सिकन्दरारा व SikandraRao(9)	...	गेहूँ, बाजरा Wheat,Bajra	...	W(140.84)TW(7.69) GC(14.57)	20.24	27.52	156.61	...	Nagla Alya	71
विजयगढ़ Vijaigarh(7)	...	गेहूँ, बाजरा Wheat,Bajra	...	GC(32.38)TW(40.87) W(57.06)	25.09	17.81	214.09	...	Badri	72
विजयगढ़ Vijaigarh(7)	..	गेहूँ,चावल Wheat,Rice	...	GC(22.26)	2.02	10.12	124.24	...	Kanakpur	73
विजयगढ Vijaigarh(5)	.	गेहूँ,बाजरा Wheat,Bajra	...	GC(0.81)TW(1.21) W(48.56)	2.43	4.05	22.26	...	Gudmai Misripur	74
विजयगढ़ Vijaigarh(4)	...	गेहूँ, बाजरा Wheat,Bajra	...	GC(32.38)TW(13.76) W(43.71)	15.78	8.50	40.06	...	Dhanauli Chinauli	75

6—सिकन्दराराव तहसील

ग्राम निदेशिका
जन सुविधायें एवं भूमि उपयोग

1	2	3	4	5	6	7	8	9	10	11
76	बरा कलाँ	344.40	527(97)	P(1)	—(-5)	W,HP,C	—(-5)	—(-5)	BS	PR,KR
77	थिरामई	256.58	319(58)	—(-5)	—(-5)	W,HP TW,R	—(-5)	—(-5)	BS	PR
78	नरऊ	208.83	738(124)	P(1)	—(-5)	W,HP	—(-5)	—(-5)	BS	PR
79	बिवामई	59.90		गैर आबाद			Uninhabited			KR
80	बरहद	433.84	1,053(202)	P(1)	—(-5)	W,HP TK,R	—(-5)	मंगल TUE शनि SAT	BS	PR,KR
81	मलोई	534.61	1,914(361)	P(1)	—(-5)	W,HP	—(-5)	—(-5)	—(-5)	KR
82	विजयगढ़ (रूरल)	1,746.69	3,116(550)	P(1)	—(-5)	W,R	—(-5)	—(-5)	—(-5)	KR
83	मुराकी गढ़ी	138.81	305(38)	—(-5)	—(-5)	W,HP	—(-5)	—(-5)	—(-5)	KR
84	सिकतरा सानी	150.55	456(83)	P(1)	—(-5)	W,HP	—(-5)	—(-5)	—(-5)	KR
85	गोंगरौल	484.83	1,400(240)	P(1)	—(-5)	W,HP	PO	—(-5)	—(-5)	KR
86	नगला केसिया	111.29	599(98)	P(1)	—(-5)	W,HP	—(-5)	—(-5)	—(-5)	KR
87	गंगलपुर	70.01	618(90)	—(-5)	—(-5)	W	PO	—(-5)	—(-5)	KR
88	पहाड़पुर	116.96	262(41)	P(1)	—(-5)	W	—(-5)	—(5-10)	—(-5)	KR
89	बिलार	145.29	568(108)	P(1)	—(5-10)	W	—(-5)	—(5-10)	—(5-10)	PR
90	ऊदपुर	99.15	269(49)	P(1)	—(-5)	W	—(-5)	—(-5)	—(-5)	KR
91	मीरपुर	176.45	547(86)	P(1)	—(-5)	W,HP	PO	—(-5)	—(-5)	KR
92	अरनोट	146.10	815(154)	P(1),M(1)	—(-5)	W,HP	PO	—(-5)	BS	PR
93	रतनपुर हुसैनपुर	237.56	1,283(210)	P(1)	—(-5)	W,HP	PO	—(-5)	—(-5)	PR
94	महामाई सलावतनगर	518.02	2,417(426)	P(1)	—(-5)	W,HP, TW,TK	—(-5)	—(-5)	—(-5)	PR,KR
95	देवर पनाकर	148.12	676(105)	—(-5)	—(-5)	W,HP	—(-5)	—(-5)	—(-5)	PR

12	13	14	15	16	17	18	19	20	2	1
अलीगढ़ Aligarh(35)	EAG	गेहूँ, मक्का Wheat,Maize	6.48	GC(145.69)TWE(39.66) W(12.14)	30.75	23.88	85.80	...	Bara Kalan	76
अलीगढ़ Aligarh(36)	EAG, ED	गेहूँ, जौ Wheat,Barley	...	GC(40.47)TWE(86.20)	15.38	23.88	90.65	T(2),M(1)	Thiramai	77
अलीगढ Aligarh(35)	EAG, ED	गेहूँ, बाजरा Wheat,Bajra	...	GC(3.64)TWE(83.37) TW(63 .94)	4.86	9.72	43.30	...	Narao	78
अलीगढ Aligarh(37)	...	..,'	...	GC(40.47)	1.21	7.69	10.53	...	Biwamai	79
अलीगढ Aligarh(37)	...	गेहूँ,जौ Wheat,Barley	...	GC(162.28)TW(17.00) O(4.05)	51.80	43.71	155.03	TEM(1)	Barhed	80
विजयगढ Vijaigarh(2)	...	गेहूँ, मक्का Wheat,Maize	...	TW(114.13)GC(26.31) W(192.23)	52.21	48.56	101.17	...	Maloi	81
विजयगढ Vijaigarh(3)	...	गेहूँ, चावल Wheat,Rice	...	GC(719.56)	431.01	115.74	480.38	TEM(1)	Bijaigarh (Rural)	82
विजयगढ़ Vijaigarh(2)	...	गेहूँ, मक्का Wheat,Maize	...	GC(73.66)TW(5.67)	6.07	10.51	42.90	...	Bhuraki Garhi	83
विजयगढ़ Vijaigarh(3)	...	गेहूँ, मक्का Wheat,Maize	...	GC(93.89)	7.69	38.85	10.12	...	Siktara Sani'	84
विजयगढ Vijaigarh(3)	...	गेहूँ, मक्का Wheat,Maize	..	GC(263.86)	42.49	61.11	117.37	...	Gangrol	85
विजयगढ़ Vijaigarh(4)	...	गेहूँ, मक्का Wheat,Maize	...	GC(30.76)TW(27.92)	2.83	3.64	46.14	...	Nagla Kaisia	86
विजयगढ Vijaigarh(5)	...	गेहूँ, चावल Wheat,Rice	...	GC(36.02)TW(1.62) W(3.64)	1.21	1.62	25.90	...	Gangalpur	87
सिकन्दरारांव SikandraRao(6)	EAG	बाजरा, मक्का Bajra,Maize	...	TWE(27.52)GC(25.50)	5.26	19.83	38.85	...	Paharpur	88
सिकन्दरारांव SikandraRao(7)	...	बाजरा, मक्का Bajra,Maize	..	GC(76.08)TW(2.43)	19.02	10.12	37.64	...	Bilar	89
सिकन्दरारांव SikandraRao(7)	...	गेहूँ, चावल Wheat,Rice	...	GC(83.77)	4.86	3.24	7.28	...	Udpur	90
सिकन्दरारांव SikandraRao(6)	...	बाजरा,मक्का Bajra,Maize	...	GC(88.64)	10.12	33.59	44.10	...	Mirpur	91
सिकन्दरारांव SikandraRao(5)	ED	बाजरा, मक्का Bajra,Maize	...	GC(98.75)TW(12.14)	8.09	4.45	22.67	...	Arnot	92
सिकन्दरारांव SikandraRao(5)	EAG	बाजरा, मक्का Bajra,Maize	...	GC(116.96)TWE(63.54)	24.28	3.64	29.14	...	Ratanpur Husainpur	93
सिकन्दरारांव SikandraRao(3)	EAG	गेहूँ, चावल Wheat,Rice	...	TWE(346.83)	10.53	67.58	93.08	...	Mahamai Salabatnagar	94
सिकन्दरारांव SikandraRao(3)	...	बाजरा, मक्का Bajra,Maize	...	TW(78.11)GC(23.07)	2.02	30.35	14.57	...	Dewar Panakar	95

1	2	3	4	5	6	7	8	9	10	11
96	नगला चमार	83.77	445(77)	—(–5)	—(–5)	W,HP	—(–5)	—(–5)	—(–5)	KR
97	नाई नगला ताहर	743.84	1,844(317)	P(1)	—(5–10)	W	—(5–10)	—(5–10)	BS,RS	KR
98	मऊ चिरायल	1,019.84	2,838(502)	P(1),H(1)	—(5–10)	W,HP	PO	रविSUN	—(–5)	KR
99	लिहा आलमपुर	573.06	2,214(406)	P(1)	—(–5)	W,HP	—(–5)	—(–5)	—(–5)	KR
100	महमूदपुर नगला ढक	184.14	676(109)	P(1)	—(–5)	W,HP	—(–5)	–(–5)	—(–5)	KR
101	ईसेपुर	120.20	560(118)	P(1)	—(–5)	W,HP	—(–5)	—(–5)	—(–5)	PR
102	श्यामपुर मानिकपुर	194.26	678(115)	P(1)	—(–5)	W,HP	—(–5)	—(–5)	—(–5)	KR
103	मुबारिकपुर कपसिया	703.37	3,484(648)	P(1),M(1)	—(5–10)	W,HP	PO	रविSUN	—(5–10)	KR
104	नगला छौआ	68.80	167(30)	—(–5)	—(5–10)	W,HP	—(–5)	—(–5)	—(5–10)	KR
105	टटी इंडिया	411.58	1,358(254)	M(1)	—(5–10)	W,HP	PO	—(–5)	—(5–10)	KR
106	टिकरी बुजुर्ग	785.52	3,086(559)	P(1),M(1)	H(1),RP(1) MCW(1),RP(1)	W,HP,TW	PO	मंगल TUE गुरू THU	-(–5)	KR
107	बाजीदपुर	269.93	1,949(318)	P(1),M(1)	O(1),H(1)	W,HP	PO	सोम MON	BS	PR
108	नीजरा गोकुलपुर	248.49	1,281(200)	P(1),M(1)	—(–5)	W,HP	—(–5)	—(–5)	—(–5)	KR
109	नरहरपुर दोस्तपुर	231.49	1.195(207)	P(1)	—(–5)	W,HP	—(–5)	—(–5)	—(–5)	PR
110	गुरैटा सुल्तानपुर	252.53	1,480(223)	—(–5)	—(–5)	W,HP	—(–5)	–(–5)	—(–5)	KR
111	आरफपुर भोगपुर	119.39	825(107)	P(1)	—(–5)	W,HP	—(–5)	—(–5)	BS	PR
112	बारमऊ	137.19	643(111)	—(–5)	—(–5)	W,HP	—(–5)	—(–5)	—(10+)	PR
113	खिजरपुर	348.45	1,463(232)	P(1)	—(–5)	W,HP	—(–5)	सोमMON	—(–5)	KR
114	भुडिया दरियापुर उर्फ	72.44	193(36)	—(–5)	—(–5)	W,HP	—(–5)	—(–5)	—(–5)	KR
115	नगला भानचन्द	55.04	285(45)	P(1)	—(–5)	W,HP	—(–5)	—(–5)	—(–5)	KR

12	13	14	15	16	17	18	19	20	2	1
सिकन्दराराव		गेहूँ, चावल								
SikandraRao(7)	...	Wheat,Rice	...	GC(63.54)	...	11.73	8.50	C(1),T(3)	Nagla Chamar	96
सिकन्दराराव		गेहूँ, मक्का								
SikandraRao(7)	...	Wheat,Maize	...	GC(367.06)TW(133.96)	50.59	129.51	196.68	M(1)	Nai Nagla Tahar	97
कौड़ियागंज		गेहूँ, मक्का								
Kauriaganj(8)	...	Wheat,Maize	..	GC(454.48)W(15.78)	54.23	128.69	232.70	...	Mau Chirail	98
कौड़ियागंज		गेहूँ, मक्का		GC(116.15)TWE(293.41)						
Kauriaganj(8)	EAG	Wheat,Maize	.	W(71.22)	19.83	40.47	31.98	...	Liha Alampur	99
कौड़ियागंज		गेहूँ,मक्का								
Kauriaganj(10)	EAG	Wheat,Maize	...	TWE(147.72)	14.16	13.76	8.50	...	Mahmudpur Nagla Dhak	100
सिकन्दराराव		गेहूँ,मक्का								
SikandraRao(28)	EAG	Wheat,Maize	...	TWE(88.63)	12.14	10.12	9.31	...	Isepur	101
सिकन्दराराव		गेहूँ, मक्का								
SikandraRao(16)	...	Wheat,Maize	...	TW(138.41)	16.59	23.88	15.38	...	Shiampur Manikpur	102
सिकन्दराराव		गेहूँ, मक्का								
SikandraRao(10)	...	Wheat,Maize	...	GC(365.04)W(57.06)	63.13	182.93	35.21	...	Mubarikpur Kapsia	103
सिकन्दराराव		गेहूँ, मक्का								
SikandraRao(8)	..	Wheat,Maize	..	GC(34.80)W(3.24)	2.43	8.09	20.24	...	Nagla Chhaua	104
सिकन्दराराव		गेहूँ, मक्का		GC(38 45)W(183.73)						
SikandraRao(9)	...	Wheat,Maize	...	TW(0.81)	15.38	26.31	146.90	...	Tati Dandia	105
सिकन्दराराव		गेहूँ, बाजरा		GC(528.13)W(2.02)						
SikandraRao(15)	...	Wheat,Bajra	...	TW(6 07)	33.59	165.12	50.59	T(3)	Tikari Buzurg	106
सिकन्दराराव		गेहूँ, मक्का		GC(9.31)W(2.02)				M(10),M(3)		
SikandraRao(26)	EAG	Wheat,Maize	...	TW(121.41)TWE(80.54)	21.85	8.09	26.71	C(1),T(1)	Bajidpur	107
सिकन्दराराव		बाजरा, मक्का		GC(10.52)TW(57.06)						
Sikandrarao(28)	EAG	Bajra,Maize	...	TWE(123.03)	21.04	19.02	17.82	T(1)	Nijra Gokulpur	108
सिकन्दराराव		बाजरा, मक्का								
SikandraRao(28)	EAG	Bajra,Maize	...	TW(64.75)TWE(105.63)	27.92	15.38	17.81	M(1)	Narharpur Dostpur	109
सिकन्दराराव		बाजरा,मक्का								
SikandraRao(26)	EAG	Bajra,Maize	...	TW(62 .73)TWE(139.22)	7.69	23.47	19.42	T(1)	Guretha Sultanpur	110
सिकन्दरा राव		बाजरा, मक्का								
SikandraRao(24)	EAG	Bajra,Maize	...	TW(33.19)TWE(72.04)	2.02	2.43	9.71	...	Arfpur Bhogpur	111
सिकन्दराराव		गेहूँ, मक्का								
SikandraRao(25)	...	Wheat,Maize	...	TW(125.46)	4.05	2.02	5.66	...	Barmau	112
सिकन्दराराव		गेहूँ, बाजरा								
SikandraRao(26)	EAG	Wheat,Bajra	...	TWE(127.48),W(53.02)	84.84	15.78	62.33	T(2),M(2)	Khizarpur	113
सिकन्दराराव		बाजरा, मक्का								
SikandraRao(26)	EAG	Bajra,Maize	...	TWE(46 .54)	8.50	1.62	15.78	...	Bhuria	114
सिकन्दराराव		बाजरा,मक्का							Dariyapur Urf	
SikandraRao(25)	EAG	Bajra,Maize	...	TWE(46.14)	4.05	...	4.85	M(1)	Nagla Bhanchand	115

1	2	3	4	5	6	7	8	9	10	11
116	बढानू	271.55	1,443(238)	P(1) PUC(1),H(1)	—(–5)	W,HP	—(–5)	—(–5)	—(–5)	KR
117	सुजावलपुर हैबतपुर	220.16	1,073(201)	P(1)	—(–5)	W,HP	PO	—(–5)	BS	KR
118	मीकमपुर	84.99	325(47)	—(–5)	—(–5)	W,HP	—(–5)	—(–5)	—(–5)	KR
119	मुडौना जारपुर	280.46	1,439(231)	P(1)	—(–5)	W,HP	—(–5)	—(–5)	—(5–10)	KR
120	भैंसमई	145.69	504(71)	P(1)	—(–5)	W,HP	—(–5)	—(–5)	—(–5)	KR
121	डंडेसरी	698.11	3,355(522)	P(1)	—(10+)	W,HP	PO	—(–5)	BS	PR
122	छौकरा	212.06	1,070(252)	P(1)	—(–5)	W,HP	– (10+)	—(–5)	BS	PR
123	पचायता	191.06	1,258(211)	P(1)	—(10+)	W,HP	—(–5)	—(–5)	BS	PR
124	फिरोजपुर	98.34	370(56)	P(1)	—(10+)	W,HP	—(–5)	मंगल TUE शनि SAT	BS	PR
125	बरतर खास	957.92	1,775(398)	P(1)	—(5–10)	W,HP	PO	—(5–10)	—(5–10)	PR
126	पचौ	623.24	3,158(579)	P(1)	—(10+)	W,HP	PO	बुध WED शनि SAT	BS	PR
127	नगला चिकना	132.74	201(39)	—(–5)	—(10+)	W,HP	—(–5)	—(–5)	—(–5)	PR
128	रायपुर टप्पा अगसौली	79.73	704(128)	—(–5)	—(–5)	W,HP,TW,C	PO	मंगल TUE	—(–5)	KR
129	भटौकरा	244.84	1,914(373)	P(1),M(1)	RP(1)	W,HP,TW,C	PO	शनि SAT	BS	PR
130	महमूदपुर	113.72	687(119)	—(–5)	—(10+)	W,HP	—(–5)	—(–5)	—(–5)	KR
131	खेड़िया टप्पा अगसौली	99.56	501(94)	—(–5)	—(10+)	W,HP	—(–5)	—(–5)	—(–5)	PR
132	अगसौली	1,635.80	5,845(1,043)	P(1),M(1)	MCW(1) RP(1)	W,HP	PO PHONE	सोम MON शुक्र FRI	BS,RS	PR
133	विरावर	161.07	726(124)	—(–5)	—(10+)	W,HP	—(–5)	—(–5)	—(–5)	PR
134	खिजरपुर कस्बा	99.15	430(81)	—(–5)	—(–5)	W,HP	—(–5)	—(–5)	—(–5)	PR,KR
135	अरनिया तलेसरा	264 27	572(120)	P(1)	—(5–10)	W,HP,TK	—(5–10)	—(5–10)	—(5–10)	PR,KR

12	13	14	15	16	17	18	19	20	2	1
सिकन्दरा राव SikandraRao(25)EAG		गेहूँ, मक्का Wheat,Maize	...	TWE(228.66)	15.78	10.93	16.18	T(2)	Badhanou	116
सिकन्दरा राव SikandraRao(24)EAG		गेहूँ, मक्का Wheat,Maize	...	TWE(166.74)	20.24	17.00	16.18	M(1)	Sujawalpur Haibatpur	117
सिकन्दरा राव SikandraRao(25)EAG		गेहूँ, मक्का Wheat,Maize	...	TWE(74.87)	2.43	1.21	6.48	...	Bhikampur	118
सिकन्दरा राव SikandraRao(23)EAG		बाजरा, मक्का Bajra,Maize	...	TWE(122.63)TW(95.91)	48.56	7.69	5.67	T(1)	Mundhana Zarpur	119
सिकन्दरा राव SikandraRao(23)EAG		बाजरा, मक्का Bajra,Maize	...	TWE(63.54)TW(12.55)	28.73	2.43	38.44	...	Bhainsmai	120
सिकन्दरा राव SikandraRao(18)EAG		गेहूँ, मक्का Wheat,Maize	...	GC(478.36)TWE(90.25)	48.56	24.28	56.66	...	Dandersri	121
सिकन्दरा राव SikandraRao(20)EAG		गेहूँ, मक्का Wheat,Maize	...	TWE(127.48)	61.92	0.81	21.85	...	Cuaokra	122
सिकन्दरा राव SikandraRao(16)EAG		गेहूँ, मक्का Wheat,Maize	...	TWE(176.85)	4.05	4.05	6.07	...	Pachaita	123
सिकन्दरा राव SikandraRao(16)	...	गेहूँ, मक्का Wheat,Maize	..	GC(82.15)	6.07	3.64	6.48	...	Firozpur	124
सिकन्दरा राव SikandraRao(35)EAG		गेहूँ, चावल Wheat,Rice	...	GC(78.91)W(387.30) TWE(23.88)	91.46	344.80	31.57	...	Bartar Khas	125
सिकन्दरा राव SikandraRao(12)EAG		गेहूँ, मक्का Wheat,Maize	..	GC(289.77)TWE(32.66) W(85.80)	126.67	23.07	75.27	...	Pachon	126
सिकेन्दरा राव SikandraRao(12)	...	गेहूँ, मक्का Wheat,Maize	...	GC(56.66)TW(5.67) W(32.78)TK(0 81)	16.59	8.09	12.14	...	Nagla Chekna	127
सिकन्दरा राव SikandraRao(14)	...	गेहूँ, बाजरा Wheat,Bajra	...	GC(32.38)W(11.74) TW(13.76)	13.76	1.67	6.47	.	Raipur Tappa Agsauli	128
सिकन्दरा राव SikandraRao(19)	...	गेहूँ, बाजरा Wheat,Bajra	...	TW(191.42)	31.97	2.43	19.02	...	Bhatikra	129
सिकन्दरा राव SikandraRao(14)EAG		गेहूँ, मक्का Wheat,Maize	...	GC(76.08)TWE(4.45)	8.90	0.81	23.48	...	Mehmudpur	130
सिकन्दरा राव SikandraRao(9) EAG		गेहूँ, मक्का Wheat,Maize	...	TWE(88.22)	2.43	0.82	8.09	...	Kheria Tappa Agsauli	131
सिकन्दरा राव SikandraRao(22)EAG		गेहूँ, बाजरा Wheat,Bajra	...	GC(474 31)WE(120.20) TWE(8.50)TK(174 02)	181.31	146.90	530 56	M(2),T(1) N(2)	Agsauli	132
सिकन्दरा राव SikandraRao(13)EAG		गेहूँ, मक्का Wheat,Maize	...	TWE(113.32)	7.28	2.43	38.04	...	Birawar	133
सिकन्दरा राव SikandraRao(5)	..	गेहूँ, चावल Wheat,Rice	...	TW(62.73)	0.81	18.61	17.00	...	Khizarpur Qasba	134
सिकन्दरा राव SikandraRao(6)	..	गेहूँ, चावल Wheat,Rice	...	GC(153.79)	10.12	44.11	56.25	...	Arnia Talesra	135

६—सिकन्दरराव तहसील

ग्राम निर्देशिका
जन सुविधाएँ एवं भूमि उपयोग

1	2	3	4	5	6	7	8	9	10	11
136	नौरथा ईसेपुर	595.31	1,734(291)	P(1)	—(–5)	W	PO	—(–5)	—(–5)	KR
137	बरगवाँ	663.71	2,327(399)	P(1)	—(–5)	W	—(–5)	—(–5)	—(–5)	KR
138	कचौरा	1,305.97	5,847(1,029)	P(1),M(1)	MCW(1),FPC(1) RP(1)	W,HP	PO,PHON	मंगलTUE	BS	PR
139	आनन्दपुर	225.42	211(45)	—(–5)	—(–5)	W,HP	—(–5)	—(–5)	—(–5)	KR
140	गन्धरी शाहपुर	699.73	2,412(401)	P(1),M(1)	—(–5)	W,HP	PO	—(–5)	—(–5)	KR
141	टिकरी खुर्द	339.14	1,382(258)	P(1)	—(–5)	W	—(–5)	—(–5)	BS,RS	KR
142	संजरपुर	50.99		गैर आबाद			Uninhabited			KR
143	रामपुर नगला चटोल	173.62	473(87)	P(1)	—(–5)	W	—(–5)	—(–5)	—(–5)	KR
144	नवली लालपुर	50.99	1,136(169)	—(–5)	—(–5)	W	—(–5)	—(–5)	—(–5)	KR
145	ऐंचोला शहादतपुर	163.09	793(141)	—(–5)	—(–5)	W,HP	—(–5)	—(–5)	—(10+)	PR
146	ठाठपुर	223.39		गैर आबाद			Uninhabited			PR
147	सिकन्दरराव (देहात)	1,636.20	2,667(467)	P(1)	—(–5)	W,HP	—(–5)	—(–5)	—(–5)	PR
148	इकबालपुर	455.69	1,456(277)	—(–5)	—(–5)	W,HP	—(–5)	—(–5)	—(–5)	PR,KR
149	खेड़िया खुर्द	181.31	522(99)	—(–5)	—(5–10)	W,HP	—(–5)	—(5–10)	—(5–10)	PR,KR
150	बरई शाहपुर	613.53	3,012(500)	P(1)	H(1)	W	PO	—(–5)	—(–5)	PR
151	पिपलगवाँ	1,705.00	5,595(803)	P(1)	—(–5)	W,HP	PO	—(5–10)	—(5–10)	PR
152	अगराना जरारा	752.34	3,075(425)	P(1),M(1)	—(–5)	W,HP	PO	—(–5)	—(–5)	PR
153	भिसी मिर्जापुर	1,172.01	2,333(311)	P(1),M(1)	RP(1)	W,HP	PO	—(10+)	—(10+)	PR
154	दहगवाँ	369.09	368(69)	P(1)	—(–5)	W,HP	—(–5)	—(10+)	—(10+)	KK
155	सिचावली सानी	393 37	687(123)	P(1)	—(–5)	W,HP	PO	बुध WED	—(–5)	PR

12	13	14	15	16	17	18	19	20	2	1
सिकन्दरारावSikandraRao(6) EAG		गेहूँ,मक्का Wheat,Maize	..	GC(12.14)TWE(57.47)TW(100.37) W(98.34)O(2.02)	82.96	29.14	212.87	...	Northa Issepur	136
सिकन्दरारावSikandraKao(6) EAG		गेहूँ,मक्का Wheat,Maize	...	GC(32.78)TWE(244.44) W(84.18)	68.86	62.32	171.19	...	Bargawan	137
सिकन्दरारावSikandraRao(10) ED	EAG	गेहूँ,बाजरा Wheat,Bajra	...	GC(77.30)W(100 37) TWE(268.32)TW(196.68)	85.80	235.13	342.37	M(1),T(1) N(6)	Kachora	138
सिकन्दरारावSikandraRao(15)	...	गेहूँ,बाजरा Wheat,Bajra	...	W(40.07)TW(17.81)	21.45	103.60	42.49	...	Anandpur	139
सिकन्दरारावSikandraRao(16)	...	गेहूँ,बाजरा Wheat,Bajra	...	GC(349 .26)W(33. 59) TW(34.40)	92.27	30.76	159.45	...	Ganthri Shahpur	140
सिकन्दरारावSikandraRao(5)	...	गेहूँ,मक्का Wheat,Maize	...	GC(208.83)	8.90	47.75	73.66	...	Tikari Khurd	141
सिकन्दरारावSikandraRao(16)	...	...	...	TW(20.64)	...	6.07	24.28	...	Sanjarpur	142
सिकन्दरारावSikandraRao(4)	...	गेहूँ,मक्का Wheat,Maize	...	GC(135.17)	...	20.64	17.81	...	Rampur Nagla Chatol	143
सिकन्दरारावSikandraRao(15)	...	गेहूँ,चावल Wheat,Rice	...	TW(37.23)	...	9.71	4.05	...	Nawali Lalpur	144
अलीगढ़Aligarh(35)	...	गेहूँ,चावल Wheat,Rice	...	GC(87.01)W(33.66)	10.93	17.00	14.56	...	Ainchola Shadatpur	145
अलीगढ़Aligarh(35)	...	...	...	GC(163.50)	9.31	31.16	19.42	...	Thatpur	146
सिकन्दरारावSikandraRao(1)	...	गेहूँ,चावल Wheat,Rice	...	GC(403.08)W(49.78) W(443.96)	51.40	246.46	441.52	T(2)	Sikandra Rao (Rural)	147
सिकन्दरारावSikandraRao(1)	...	गेहूँ,चावल Wheat,Rice	...	GC(189.40)	57.06	114.53	94.70	...	Iqbalpur	148
सिकन्दरारावSikandraRao(6)	...	गेहूँ,चावल Wheat,Rice	...	GC(99.56)	7.69	8.90	65.16	...	Kheria Khurd	149
सिकन्दरारावSikandraRao(6)EAG		गेहूँ,मक्का Wheat,Maize	...	GC(286.53)TWE(34.40) W(17.00)	62.73	100.77	112.10	...	Barai Shahpur	150
सिकन्दरारावSikandraRao(10)EAG		गेहूँ,चावल Wheat,Rice	...	TWE(1,093.50)	115.34	348.85	147.31	...	Pipalgwan	151
सिकन्दरारावSikandraRao(12) EAG		गेहूँ,चावल Wheat,Rice	...	TWE(596.53)	28.73	7.29	119.79	...	Agrana Jarara	152
सिकन्दरारावSikandraRao(12)	..	गेहूँ,चावल Wheat,Rice	...	GC(149.74)TW(216.92) W(81.34)O(61.92)	90.25	102.79	469.05	T(1)	Bhisi Mirzapur	153
सिकन्दरारावSikandraRao(19)	...	गेहूँ,चावल Wheat,Rice	...	GC(74.46)TW(58.28) W(26.31)	41.68	62.32	106.04	...	Dahgwan	154
सिकन्दरारावSikandraRao(6)	...	गेहूँ,चावल Wheat,Rice133.55		TW(120.60)TK(1.21)	40.87	48.97	48.17	N(1)	Sichawli Sani	155

1	2	3	4	5	6	7	8	9	10	11
156	बसई बाबस	900.46	3,963(673)	P(1),M(1)	RP(1)	HP,T,W	PO	—(5–10)	—(–5)	PR,KR
157	रामपुर	188.19	718(133)	P(1)	—(–5)	T,W	—(–5)	—(–5)	—(–5)	KR
158	गिरधरपुर नगला गोविन्दपुर	178.47	741(159)	P(1)	—(–5)	T,W	—(–5)	—(–5)	—(–5)	KR
159	उर्फ नौजरपुर	242.42	1,126(178)	P(1)	—(–5)	W,HP,TW	PO	—(5–10)	BS,RS	PR
160	बस्तोई	237.56	1,878(223)	P(1),M(1)	—(–5)	W,HP,C	PO	—(5–10)	BS,RS	PR
161	जाऊ इनायतपुर	504.66	1,688(385)	P(1)	RP(1)	W,HP	—(–5)	—(5–10)	—(–5)	PR;KR
162	मुरैठी	82.96		गैर आबाद			Uninhabited			PR,KR
163	धुबई	580.34	1,906(308)	P(2)	—(–5)	W,HPC	PO	—(–5)	BS,RS	PR,KR
164	मनौरा	267.91	673(121)	P(1)	—(5–10)	T,W	—(–5)	—(5–10)	—(–5)	KR
165	सुल्तानपुर खेड़ा	322.14	660(118)	P(1)	—(–5)	T,W	—(–5)	—(–5)	—(–5)	KR
166	जहाँगीरपुर कौड़रा	149.33	540(109)	—(–5)	—(–5)	T,W	—(–5)	—(–5)	—(–5)	KR
167	बहादुरपुर	187.78	690(120)	—(–5)	—(–5)	T,W	—(–5)	—(–5)	—(–5)	KR
168	गिनौली किशनपुर	325.38	1,809(337)	P(1)	—(–5)	T,W	PTO	—(–5)	—(–5)	KR
169	अमौसी	325.38	299(41)	—(–5)	—(–5)	T,W,TK	—(–5)	—(5–10)	—(–5)	KR
170	बरामई नगला बिजन	82.96	139(28)	—(–5)	—(–5)	T,W	—(–5)	—(–5)	—(–5)	PR
171	रजापुर	409.15	2,791(506)	P(1),M(1)	—(–5)	W,HP	—(–5)	—(–5)	—(–5)	PR,KR
172	सिचावली कदीम	238.37	682(172)	P(1)	—(–5)	W,HP	—(–5)	—(–5)	—(–5)	KR
173	शेरपुर	192.64	153(28)	—(–5)	—(–5)	W,HP	—(–5)	—(–5)	—(–5)	KR,PR
174	खेड़िया कलाँ	349.66	771(135)	P(1)	—(–5)	W,HP	—(–5)	—(–5)	—(–5)	KR
175	नारही	183.73	1,608(280)	P(1)	—(–5)	W,HP	—(–5)	—(–5)	BS,RS	KR

12	13	14	15	16	17	18	19	20	2	1
सिकन्दराराव SikandraRao(1)	EAG	गेहूँ, चावल Wheat,Rice	...	TWE(394.18)TW(22.26) W(41.68)	160.26	138.41	143.67	T(1),N(2) M(1)	Basai Bawas	156
विजयगढ़ Vijaigarh(3)	EAG	गेहूँ, जौ Wheat,Barley	...	GC(140.43)	15.38	25.90	6.48	...	Rampur	157
विजयगढ़ Vijaigarh(4)	...	गेहूँ, जौ Wheat,Barley	...	W(81.75)	16.19	57.87	22.66	...	Girdharpur Nagla Govindpur	158
सिकन्दराराव SikandraRao(9)	EAG	बाजरा,मक्का Bajra,Maize	5.67	GC(37.23)TWE(80.94) W(40.47)	26.02	34.40	7.69	...	Urf Nauzarpur	159
सिकन्दराराव SikandraRao(10)	...	बाजरा, मक्का Bajra,Maize	3.64	GC(80.94)TW(60.71) W(12.55)	36.83	18.21	24.68	...	Bastoi	160
सिकन्दराराव SikandraRao(9)	...	गेहूँ,चावल Wheat,Rice	...	TW(247.27)W(1.21)	21.85	68.80	165.53	N(1)	Jao Enayatpur	161
सिकन्दराराव SikandraRao(13)	...	...	...	GC(28.73)	36.83	14.16	3.24	...	Murethi	162
सिकन्दराराव SikandraRao(14)	...	गेहूँ, चावल Wheat,Rice	..	GC(210.44)	111.70	225.82	32.38	...	Dhubai	163
सिकन्दराराव SikandraRao(13)	...	गेहूँ, बाजरा Wheat,Bajra	...	GC(1.21)TW(95.91)	8.90	52.61	109.28	...	Manora	164
सिकन्दराराव SikandraRao(5)	...	गेहूँ, बाजरा Wheat,Bajra	..	TW(110.48)	13.36	180.50	17.80	...	Sultanpur Khera	165
सिकन्दराराव SikandraRao(5)	...	गेहूँ, जौ Wheat,Barley	...	GC(86.61)	18.21	19.01	25.50	...	Jahangirpur Kondra	166
सिकन्दराराव SikandraRao(2)	...	गेहूँ, जौ Wheat,Barley	...	GC(121.01)	8.09	38.04	20.64	...	Bahadurpur	167
सिकन्दराराव SikandraRao(3)	...	गेहूँ, जौ Wheat,Barley	...	GC(196.68)	41.28	56.66	30.76	...	Ginoli Kishanpur	168
सिकन्दराराव SikandraRao(6)	...	गेहूँ, जौ Wheat,Barley	...	GC(164.31)W(32.38)	42.09	55.85	30.75	...	Amosi	169
सिकन्दराराव SikandraRao(4)	..	गेहूँ, जौ Wheat,Barley	...	GC(32.78)W(14.57)	10.93	22.26	2.42	...	Baramai Nagla Bijan	170
सिकन्दराराव SikandraRao(4)	...	गेहूँ, चावल Wheat,Rice	...	TW(189.40)	67.99	109.27	42.49	M(1),T(4) N(5)	Razapur	171
सिकन्दराराव SikandraRao(2)	EAG	गेहूँ,चावल Wheat,Rice	...	GC(138.41)TWE(17.00)	2.83	12.95	67.18	...	Sichawali Qadim	172
सिकन्दराराव SikandraRao(3)	EAG	गेहूँ,चावल Wheat,Rice	...	CG(93.49)TWE(1.21) W(64.35)	8.91	12.14	76.89	...	Shairpur	173
सिकन्दराराव SikandraRao(5)	EAG	गेहूँ, चावल Wheat,Rice	...	GC(4.86)TWE(66.37)	17.81	91.86	104.41	...	Kheria Kalan	174
सिकन्दराराव SikandraRao(5)	...	गेहूँ, मक्का Wheat,Maize	...	GC(135.57)	2.83	23.47	21.86	...	Narahi	175

1	2	3	4	5	6	7	8	9	10	11
176.	फुलरई मुगलगढ़ी	405.51	2,205(351)	P(1)	—(–5)	W,HP	—(–5)	—(–5)	BS	PR
177	माड़ी	337.52	1,125(216)	—(–5)	—(–5)	W,HP	—(–5)	—(–5)	—(–5)	KR
178	चाँदनपुरा	224.20	463(80)	—(–5)	—(–5)	W,HP	—(–5)	—(5–10)	—(–5)	KR
179	जिरौली बुजुर्ग	456.10	1,458(263)	P(1),M(1)	—(5–10)	W,HP	PO	—(5–10)	BS,RS	PR,KR
180	अमृतपुर असदपुर	382.04	1,643(284)	P(1)	—(5–10)	W,HP	—(5–10)	—(5–10)	—(5–10)	KR
181	जिरौली खुर्द	596.53	1,374(238)	P(1)	—(5–10)	W,HP	—(5–10)	—(5–10)	—(5–10)	KR
182	रायपुर टप्पा पौरा	80.94	398(73)	—(–5)	—(–5)	T,W	—(–5)	—(–5)	—(5–10)	KR
183	अजमतपुर अजगरा	93.08	426(85)	P(1)	—(–5)	T,W	—(–5)	—(–5)	—(–5)	KR
184	सिंघौली	585.60	2,138(386)	P(1),M(1)	—(–5)	T,W	—(–5)	—(–5)	—(5–10)	KR
185	पायंदापुर	95.91	752(129)	P(1)	—(–5)	T,W	—(–5)	—(–5)	—(5–10)	KR
186	सबीपुर आबू तालिबपुर	234.73	1,040(184)	P(1)	—(–5)	T,W	—(–5)	—(–5)	—(5–10)	KR
187	पौरा	1,056.27	5,837(1,075)	P(1),M(1)	D(1)	W,HP	PTO	बुध WED	BS	KR
188	दोंकोली	507.09	1,000(235)	P(1)	—(–5)	W,HP	PO	—(–5)	—(10+)	KR
189	मलामई स्माईलपुर	144.88	1,437(210)	P(1),M(1)	—(–5)	W,HP	—(–5)	—(–5)	—(10+)	PR
190	जरींजपुर भुरका	305.14	1,145(193)	P(1)	—(5–10)	W,HP	—(–5)	बुध WED	BS,RS	KR
191	जनसोई	211.66	799(158)	P(1),M(1)	—(5–10)	W,HP	PO	—(–5)	—(10+)	KR
192	बरसामई	110.48	924(137)	P(1)	—(5–10)	W,HP	—(–5)	—(–5)	—(–5)	PR
193	असोई	156.62	328(51)	—(–5)	—(5–10)	W,HP	—(–5)	—(–5)	—(5–10)	PR
194	फतेहपुर बझेड़ा	105.22	239(49)	P(1)	—(–5)	W,HP	—(–5)	—(–5)	—(–5)	PR
195	सिहोरी	356.14	1,556(268)	P(1)	—(–5)	T,W	—(–5)	—(–5)	—(5–10)	KR

12	13	14	15	16	17	18	19	20	2	1
सिकन्दराराव SikandraRao(4)	...	गेहूँ,मक्का Wheat,Maize	...	GC(309.59)	8.50	46.14	41.28	...	Phulrai Mugalgarhi	176
सिकन्दराराव SikandraRao(4)	...	गेहूँ,चावल Wheat,Rice	...	GC(50.59) TW(91.46)W(44.11)	37.64	31.16	82.56	...	Mandhi	177
सिकन्दराराव SikandraRao(4)	..	गेहूँ,मक्का Wheat,Maize	..	GC(157.43)	13.36	37.23	16.18	...	Chandanpura	178
सिकन्दराराव SikandraRao(6)	...	गेहूँ,मक्का Wheat,Maize	...	GC(317.69)	12.15	74.46	51.80	...	Jiroli Buzurg	179
सिकन्दराराव SikandraRao(10)	..	गेहूँ,चावल Wheat,Rice	..	GC(23.07)O(2.83) TW(97.53)W(144.88)	15.78	23.07	74.88	...	Amritpur Asadpur	180
सिकन्दराराव SikandraRao(10)	...	गेहूँ,चावल Wheat,Rice	...	GC(167.95) TW(49.37)W(75.68)	74.46	68.80	160.27	...	Jiroli Kalurd	181
पुरदिलनगर Purdilnagar(10)	...	गेहूँ,चावल Wheat,Rice	...	GC(48.16)TW(16.19)	0.81	10.52	5.26	...	Raipur Tappa Paura	182
पुरदिलनगर Purdilnagar(2)	...	गेहूँ,चावल Wheat,Rice	..	GC(67.18)TW(7.28)	4.45	2.83	11.34	T(1)	Azmatpur Ajgara	183
पुरदिलनगर Purdilnagar(2)	...	गेहूँ,चावल Wheat,Rice	...	W(2.43) GC(402.27)TW(27.11)	40.87	31.57	81.35	T(1),M(1)	Sindholi	184
सिकन्दराराव SikandraRao(2)	...	गेहूँ,बाजरा Wheat,Bajra	...	W(20.24) TW(2.02)GC(55.85)	5.26	3.24	9.30	...	Paindapur	185
सिकन्दराराव SikandraRao(3)	..	गेहूँ,बाजरा Wheat,Bajra	...	W(156.21)	11.74	31.57	35.21	...	Sakhipur Abu Talibpur	186
सिकन्दराराव SikandraRao(10)	..	गेहूँ,मक्का Wheat,Maize	..	TW(757.60)	137.19	86.61	74.87	TEM	Pora	187
सिकन्दराराव SikandraRao(14)	..	गेहूँ,मक्का Wheat,Maize	..	GC(264.69)	45.73	50.99	145.68	TEM	Donkoli	188
सिकन्दराराव SikandraRao(14)	...	गेहूँ,मक्का Wheat,Maize	...	GC(82.15)	14.97	11.33	36.43	...	Malamai Ismailpur	189
सिकन्दराराव SikandraRao(15)	...	गेहूँ,चावल Wheat,Rice	...	GC(200.33)	30.35	40.87	33.50	...	Jarripur Bhurka	190
सिकन्दराराव SikandraRao(14)	...	गेहूँ,चावल Wheat,Rice	...	GC(126.67)	22.66	30.35	31.98	...	Jansoi	191
सिकन्दराराव SikandraRao(7)EAG		गेहूँ,चावल Wheat,Rice	...	TWE(24.28)	55.85	17.40	12.95	M(1)	Barsamai	192
सिकन्दराराव SikandraRao(10)EAG		गेहूँ,चावल Wheat,Rice	...	TWE(38.45)	42.49	40.07	35.61	...	Asoi	193
सिकन्दराराव SikandraRao(3)	...	गेहूँ,चावल Wheat,Rice	..	GC(17.40)	45.32	29.95	12.55	...	Fatehpur Bajhera	194
सिकन्दराराव SikandraRao(4)	...	गेहूँ,बाजरा Wheat,Bajra	..	GC(133.15)TW(140.43)	18.21	38.85	25.50	M(1),T(1)	Sihori	195

1	2	3	4	5	6	7	8	9	10	11
196	बाढ़ी	877.39	2,199(392)	P(1)	—(10+)	W,HP	—(10+)	—(10+)	—(-5)	PR,KR
197	मैदामई	319.71	687(137)	P(1)	—(-5)	W,HP	PO	—(10+)	—(10+)	KR
198	नगला सकत	293.81	2,068(343)	P(1)	MCW(1) FPC(1)	W,HP	PHONE	—(10+)	—(10+)	PR
199	उल्दापुर	299.48	1,138(182)	—(5-10)	—(-5)	W,HP	—(-5)	—(10+)	—(10+)	KR
200	भैन्दुरी	69.61	327(56)	P(1),M(1)	H(1)	W,HP	PO	—(-5)	—(-5)	KR
201	नगला मिया पट्टी देवरी	735.74	2,099(366)	P(1)	—(5-10)	W,HP,C	—(-5)	—(5-10)	BS,RS	KR,PR
202	नगला बारी पट्टी देवरी	642.26	1,033(251)	P(1)	—(5-10)	W,HP	—(5-10)	—(5-10)	—(5-10)	KR
203	नगरिया पट्टी देवरी	873.34	3,770(790)	—(-5)	—(5-10)	W,HP	—(-5)	—(5-10)	—(-5)	KR,PR
204	लोधीपुर पट्टी देवरी	446.79	1,017(199)	P(1)	—(5-10)	W,HP	—(-5)	—(-5)	—(5-10)	KR,PR
205	बपंडई	321.33	974(146)	P(1),M(1)	—(-5)	W	PO	—(-5)	—(-5)	PR
206	कटाई	279.24	630(98)	P(1)	—(5-10)	W,HP	—(-5)	—(-5)	—(-5)	PR
207	जरेरा	560.51	2,107(390)	P(1)	—(-5)	W,HP	—(-5)	—(5-10)	—(5-10)	PR
208	शंकरपुर	212.87	664(100)	P(1)	—(5-10)	W	—(-5)	—(-5)	—(-5)	KR
209	बदनपुर	135.98	466(84)	—(-5)	—(-5)	W	—(-5)	—(-5)	—(-5)	PR
210	भरतपुर	685.97	346(55)	P(1)	—(-5)	W	—(-5)	—(-5)	—(-5)	KR
211	बकायन	426.55	1,996(308)	P(1)	—(-5)	W	—(-5)	—(-5)	—(5-10)	KR
212	मथुरापुर	360.99	1,220(198)	P(1)	—(-5)	W,HP	—(-5)	—(-5)	BS	KR
213	अन्डौली	105.63	1,558(292)	—(-5)	—(-5)	W,T, TW,HP	—(-5)	—(-5)	—(-5)	PR,KR
214	इटरनी	229.06	649(100)	—(-5)	—(-5)	W,HP	—(-5)	—(-5)	—(-5)	KR
215	गंडौला	95 91	349(63)	P(1),H(1)	—(-5)	W,HP	PTO	—(-5)	BS	PR

12	13	14	15	16	17	18	19	20	2	1
सिकन्दराराव SikandraRao(10)...		गेहूँ, चावल Wheat,Rice	...	GC(364 .63)	119.39	157.83	235 .54	...	Barhi	196
सिकन्दराराव SikandraRao(14) ..		गेहूँ, मक्का Wheat,Maize	...	TW(148.52)TW(39.26) W(7.28)	27.92	36.02	60 .71	...	Maidamai	197
सिकन्दराराव EAG, SikandraRao(12)EA		गेहूँ, चावल Wheat,Rice	...	TW(101.58)TWEW(56.66) W(45.33)TK(0.80)	18.21	33.59	37 .64	...	Nagla Sakat	198
सिकन्दराराव SikandraRao(15) ..		गेहूँ, मक्का Wheat,Maize	..	TK(52.61)TW(55.85) W(62.73)	25.09	22.26	86 .94	...	Uldapur	199
सिकन्दराराव SikandraRao(15)...		गेहूँ, मक्का Wheat,Maize	...	TW(25.90)TW(14.16) W(10.12)	2 .43	4.05	12 .95	...	Bhenkuri	200
सिकन्दराराव SikandraRao(14) ..		गेहूँ, चावल Wheat,Rice	21.04	GC(242 82)TW(121.41) W(23.47)	39.66	270.34	17 .00	...	Nagla Mian Patti Deori	201
सिकन्दराराव SikandraRao(3)EAG		गेहूँ, चावल Wheat,Rice	...	GC(71.63)TWE(35.61) W(95 10)	20 .24	172.40	247.28	..	Nagla Bari Patti Deori	202
अलीगढ़ Aligarh (47) EAG		गेहूँ, जौ Wheat,Barley	...	GC(408.75)TWE(15.38) W(55 .04)TK(9.31)	75 .68	142.86	166 .32	...	Nagaria Patti Deori	203
अलीगढ़ Aligarh (54)	..	गेहूँ, जौ Wheat,Barley	..	GC(125.46)TW(48.97) W(19.02)	76 .89	45 .73	130 .72	...	Lodhipur Patti Deori	204
पुरदिलनगर Purdilnagar(7)	...	गेहूँ, मक्का Wheat,Maize	...	GC(155.81)	26 .31	27 .92	111 .29	...	Bapandai	205
सिकन्दराराव SikandraRao(3) ...		गेहूँ, बाजरा Wheat,Bajra	...	GC(149.74)	29.54	15 .38	84 .58	..	Katai	206
सिकन्दराराव EAG, SikandraRao(10)EO		गेहूँ, मक्का Wheat,Maize	...	GC(167.95)TWE(208.83) W(8.09)	27.52	48 .16	99 .96	...	Jaraira	207
हसायन Hasayan(6)	...	गेहूँ,मक्का Wheat,Maize	...	GC(142.86)	47.35	14.57	8 09	...	Shankerpur	208
हसायन Hasayan(1)	..	गेहूँ, मक्का Wheat,Maize	...	GC(60.30)	19 .43	16 .54	39.66	...	Badanpur	209
अलीगढ़ Aligarh(57) EAG		गेहूँ, चावल Wheat,Rice	...	GC(97.53)TWE(7.28)TW(8.09) W(84.18)TK(13.76)	81 .75	187 .39	205.99	...	Bharatpur	210
हसायन Hasayan(3)	...	गेहूँ, मक्का Wheat,Maize	...	GC(152.57)	92.27	51.80	120.91	...	Bakain	211
हसायन Hasayan(1½) EAG		गेहूँ, मक्का Wheat,Maize	...	TWE(268.32)	19.02	17.40	56.25	N(1),T(1)	Mathurapur	212
सिकन्दराराव EAG, SikandraRao(8)ED		गेहूँ, चावल Wheat,Rice	...	TW(64.75)TWE(0 81)	1.62	16 19	22.26	...	Andoli	213
हाथरस Hathras(8)	..	गेहूँ, मक्का Wheat,Maize	...	GC(97.13)TW(57.06)	13.36	24.69	36.82	...	Itarni	214
हाथरस Hathras(7) EAG		गेहूँ, मक्का Wheat,Maize	...	TWE(63.94)	17.14	7.28	12.55	N(5), M(5),T(3)	Gandola	215

1	2	3	4	5	6	7	8	9	10	11
216	महेवा	199.92	584(95)	—(–5)	—(–5)	W,HP	—(–5)	—(–5)	BS	KR
217	नवीपुर	157.43	552(90)	P(1),M(1)	—(–5)	W,HP,C	—(–5)	—(–5)	—(–5)	PR,KR
218	नगला काँच	348.04	211(38)	—(–5)	—(5–10)	W,HP	—(–5)	—(5–10)	—(–5)	PR
219	कलूपुरा	395.80	1,552(274)	P(1),M(1)	—(–5)	W,HP	—(–5)	—(–5)	RS	KR
220	खिछौती	322.14	892(144)	P(1)	—(–5)	W, HP,TW	—(–5)	—(–5)	BS	PR
221	नगला शेखा	169.57	396(66)	—(–5)	—(–5)	W,HP	—(–5)	—(–5)	RS	KK
222	सीधामई	411.58	939(144)	P(1)	—(–5)	W,HP	—(–5)	—(–5)	BS	PR
223	गोपालपुर	294.62	114(711)	—(–5)	—(–5)	W,HP	—(5–10)	—(–5)	—(5–10)	KR
224	खिटौली	240.80	184(915)	P(1)	—(–5)	W, HP,TW	—(–5)	—(–5)	—(–5)	PR,KR
225	नगला पार	65.56		गैर आबाद				Uninhabited		KR
226	छितूपुर	329.02	758(125)	—(–5)	—(–5)	TW, W,HP	—(–5)	—(–5)	BS	PR
227	निजाबतपुर	117.77	414(66)	P(1)	—(–5)	W,T	—(–5)	—(–5)	—(–5)	PR
228	सिकतरा	112.10	767(137)	M(1)	—(–5)	W, HP,TW	PO	—(–5)	—(–5)	KR
229	गढ़ी बीरबल	133.55	346(53)	—(–5)	—(–5)	W, HP,TW	—(–5)	—(–5)	—(–5)	KR
230	ज्ञानपुर	229.46	125(28)	—(–5)	—(–5)	W, HP,TW	—(–5)	—(–5)	—(–5)	KR
231	नगला दली	141.65	999(166)	—(–5)	—(–5)	W,HP	—(–5)	—(–5)	—(–5)	KR
232	नगला आल	89.84	324(56)	—(–5)	—(–5)	W,HP	—(–5)	—(–5)	—(–5)	KR
233	श्रीनगर	73.66	377(82)	—(–5)	—(–5)	W,HP	—(–5)	—(–5)	—(–5)	KR
234	हैथा रघुनाथपुर	325.38	1,148(234)	—(–5)	—(–5)	W,HP	—(–5)	—(–5)	—(5–10)	PR
235	महासिंहपुर	147.31	689(132)	—(–5)	—(–5)	W,HP	—(–5)	—(–5)	—(5–10)	PR

12	13	14	15	16	17	18	19	20	2	1
हाथरस Hathras(18)	EAG	गेहूँ, मक्का Wheat,Maize	...	TWE(127.89)	50.59	14.57	6.87	...	Mahewa	216
हाथरस Hathras(32)	ED, EA	गेहूँ, बाजरा Wheat,Bajra	..	GC(17.81)TWE(45.33) TW(44.92)W(4.45)	12.95	7.69	24.28	N(2) T(4),M(4)	Nabipur	217
हाथरस Hathras(7)	...	गेहूँ, मक्का Wheat,Maize	2.43	GC(50.18)	2.02	42.90	250.51	TEM(1)	Nagla Kanch	218
हसायन Hasayan(4)	...	गेहूँ, मक्का Wheat,Maize	...	GC(164.71)	67.18	17.00	146.91	...	Kalupura	219
सिकन्दरराव SikandraRao(14)	...	गेहूँ, चावल Wheat,Rice	...	TW(25.09)GC(105.22) W(9.71)	32.38	70.82	78.92	...	Pichhoti	220
हसायन Hasayan(4)	...	गेहूँ,मक्का Wheat,Maize	...	GC(55.85)	40.47	33.59	39.66	...	Nagla Shaikha	221
हसायन Hasayan(5)	...	गेहूँ, मक्का Wheat,Maize	2.83	GC(146.50)TW(80.94)	96.72	13.36	71.23	T(1)	Seedhamai	222
हसायन Hasayan(4)	...	गेहूँ,मक्का Wheat,Maize	...	GC(100.37)	109.27	26.31	58.67	T(2)	Gopalpur	223
सिकन्दरराव SikandraRao(16)	EAG	गेहूँ, चावल Wheat,Rice	...	GC(2.83)TWE(152.57) W(2.84)	20.24	34.40	27.92	...	Khitoli	224
सिकन्दरराव SikandraRao(15)	...	...	...	GC(12.14)	0.81	8.09	44.52	...	Nagla Par	225
सिकन्दरराव SikandraRao(17)	EAG	गेहूँ, चावल Wheat,Rice	...	GC(77.30)TWE(66.78) W(0.81)	12.14	69.20	102.79	...	Chhitupur	226
हसायन Hasayan(10)	...	बाजरा, मक्का Bajra,Maize	...	GC(50.18)	21.04	15.78	30.77	TEM(1) M(1)	Nijabatpur	227
सिकन्दरराव SikandraRao(10)	..	गेहूँ, चावल Wheat,Rice	...	GC(55.44)TW(4.45) W(1.21)	6.88	21.85	22.27	...	Siktara	228
सिकन्दरराव SikandraRao(10)	..	गेहूँ, चावल Wheat,Rice	...	GC(55.28)TW(20.24) W(0.81)	3.24	36.42	14.56	...	Garhi Birbal	229
सिकन्दरराव SikandraRao(20)	...	गेहूँ,चावल Wheat,Rice	...	GC(116.55)TW(20.64)	10.93	47.75	33.59	...	Gianpur	230
हसायन Hasayan(4)	...	गेहूँ, मक्का Wheat,Maize	...	GC(113.72)TW(3.64)	2.43	6.07	15.79	T(3),M(2)	Nagla Dali	231
हसायन Hasayan(3)	...	गेहूँ, मक्का Wheat,Maize	...	GC(48.16)	28.73	2.43	10.57	T(4)	Nagla All	232
हसायन Hasayan(3)	...	गेहूँ, मक्का Wheat,Maize	...	GC(61.92)W(2.43)	2.43	0.81	6.07	...	Sirinagar	233
हसायन Hasayan(4)	...	गेहूँ, मक्का Wheat,Maize	...	GC(284.50)TW(0.40) TK(2.43)	12.14	6.48	19.43	...	Haitha Raghunathpur	234
हसायन Hasayan(5)	..	गेहूँ, मक्का Wheat,Maize	1.21	GC(84.18)TW(40.47)	6.07	3.24	11.74	...	Mahasinghpur	235

ग्राम निर्देशिका

6—सिकन्दराराव तहसील

जन सुविधायें एवं भूमि उपयोग

1	2	3	4	5	6	7	8	9	10	11
236	राजनगर	117.36	633(124)	—(-5)	—(-5)	W,HP	—(-5)	—(-5)	—(-5)	KR
237	रसूलपुर	74.06	604(100)	—(-5)	—(-5)	W,HP	—(-5)	—(-5)	—(5-10)	KR
238	रामनगरिया	74.87	471(73)	—(-5)	—(-5)	W,HP	—(-5)	—(-5)	—(-5)	PR
239	बनवारीपुर	334.28	1,282(209)	P(1)	—(-5)	W,HP	—(-5)	—(-5)	—(-5)	PR
240	बाड अब्दुलहईपुर	807.38	2,093(386)	P(1),M(1)	—(-5)	W,HP	PO	—(-5)	—(-5)	PR
241	मंडनपुर	108.46	311(61)	—(-5)	—(-5)	W,HP,TW	—(-5)	—(-5)	—(-5)	PR,KR
242	गंगापुर	154.19	633(115)	—(-5)	CHW(1)	W.HP TW,C	—(10+)	—(5-10)	—(5-10)	PR,KR
243	ढढौली	235.94	1,439(257)	—(-5)	—(-5)	W,HP TK,C	—(10+)	—(-5)	—(5-10)	PR,KR
244	नंगला तातार	105.22	320(54)	—(-5)	—(-5)	W,HP,C	—(10+)	—(5-10)	—(10+)	PR,KR
245	अल्लैहुदीनपुर	103.20	474(74)	—(-5)	—(-5)	W,HP	—(-5)	—(-5)	—(-5)	PR,KR
246	शहबाजपुर	129.10	586(117)	—(-5)	CHW(1)	W,HP	—(-5)	—(-5)	—(-5)	PR,KR
247	भिन्तर	623.24	1,248(217)	P(1),M(1)	—(-5)	W,HP	PO	—(-5)	—(-5)	KR
248	कनऊ	381.23	2,554(452)	P(1),M(1)	—(-5)	W,HP	PTO	—(-5)	BS	PR,KR
249	बरसौली	599.36	2,192(373)	P(1),H(1) PUC(1)	—(-5)	W	PO	—(10+)	—(-5)	PR

12	13	14	15	16	17	18	19	20	2	1
हसायन Hasayan (5)	...	गेहूँ,मक्का Wheat,Maize	...	GC(105.22)	0.40	2.84	8.90	T(1),M(2)	Rajnagar	236
हसायन Hasayan(4)	...	गेहूँ,मक्का Wheat,Maize	0.81	GC(64.35)	0.81	0.81	7 28	M(1)	Rasulpur	237
हसायन Hasayan (4)	...	गेहूँ,मक्का Wheat,Maize	...	G(64.75)	4.05	0.40	5.67	...	Ramnagaria	238
हाथरस Hathras (16)	...	गेहूँ,मक्का Wheat,Maize	...	GC(231.89) TWE(17.00)W(6.07)	23.07	31.16	25.09	...	Banwaripur	239
हाथरस Hathras (16)	...	गेहूँ,मक्का Wheat,Maize	...	GC(199.92)TW(367 87) W(2.02)TK(0.42)	100.77	57.06	79.32	...	Band Abdulhaipur	240
हाथरस Hathras (34)	...	गेहूँ,चावल Wheat,Rice	...	GC(14.16)TW(69.61)	10.52	9.72	4.45	...	Mandanpur	241
हाथरस Hathras (34)	...	गेहूँ,चावल Wheat,Rice	...	GC(96.32)TW(25.09)	7.69	9.71	15.38	T(2)	Gangapur	242
हाथरस Hathras(33)	EAG	गेहूँ,बाजरा Wheat,Bajra	...	GC(89.03) TWE(30.35)TW(34.40)	20.24	29.14	32.78	T(1)	Dhadholi	243
हाथरस Hathras (33)	...	गेहूँ चावल Wheat,Rice	...	GC(5 67)TW(86.61)	2.43	1.61	8.90	T(1)	Nagla Tatar	244
हाथरस Hathras (32)	...	गेहूँ,चावल Wheat,Rice	...	GC(52.61)W(23.47)	14.97	6.88	5.27	M(2)	Allehdinpur	245
हाथरस Hathras (32)	...	गेहूँ,बाजरा Wheat,Bajra	...	GC(25.50) TW(63.54)W(2.43)	23.47	4.45	9.71	...	Shahbazpur	246
हाथरस Hathras (32)	...	गेहूँ,मक्का Wheat,Maize	...	GC(343.59)	49.78	61.92	167.95	M(5),T(3)	Bhinter	247
हाथरस Hathras(35)	...	गेहूँ,बाजरा Wheat,Bajra	...	GC(99.56)TW(140.03)	40.47	50.59	50.58	...	Kanao	248
हसायन Hasayan(4)	...	गेहूँ,मक्का Wheat,Maize	...	GC(274.39)	119.79	55.04	150.14	...	Barsaoli	249

परिशिष्टियाँ
APPENDICES

परिशिष्ट I

शिक्षा, चिकित्सा व अन्य सुविधाओं का तहसीलवार सार

क्रम सं० Sl. No.	तहसील का नाम Name of Tahsil	शिक्षा Educational														
		प्राइमरी स्कूल Primary School		मिडिल स्कूल Middle School		हाई स्कूल/ सेकेण्ड्री स्कूल High School/ Secondary School		उच्चतर माध्यमिक/ पी०यू०सी०/ इण्टरमीडिएट एव जूनियर कालेज Higher Secondary/ P.U.C./Inter-mediate/ Junior College		कालेज (स्नातक एव उससे अधिक) College (graduate and above)		प्रौढ़ शिक्षा कक्षाएं/केन्द्र Adult literacy Class/ Centre		अन्य Others		ग्रामों की संख्या जिनमें कोई शिक्षा सुविधा नहीं है Villages with no educational facility
		ग्राम Villages	संस्थाएं Institution	ग्राम Villages	संस्थाएं Institutions	ग्राम Villages	संस्थाएं Institutions	ग्राम Villages	संस्थाएं Institutions	ग्राम Villages	संस्थाएं Institutions	ग्राम Villages	संस्थाएं Institutions	ग्राम Villages	संस्थाएं Institutions	
1	2	3	4	5	6	7	8	9	10	11	12	13	14	15	16	17
1.	खैर Khair	187	206	46	46	16	16	5	5	...	...	...	...	3	5	85
2.	कोल Koil	214	230	43	43	12	12	3	3	...	...	...	...	4	4	122
3.	इगलास Iglas	94	125	23	23	7	7	3	3	...	...	...	...	...	...	91
4.	हाथरस Hathras	196	215	58	64	15	15	6	6	...	...	2	2	1	1	164
5.	अतरौली Atrauli	168	202	52	58	6	6	1	1	...	...	1	1	1	1	124
6.	सिकन्दराराव Sikandra Rao	171	172	42	42	9	9	3	3	...	...	...	...	...	...	70
	योग Total	1,030	1,150	264	276	65	65	21	21	...	...	3	3	9	11	656

APPENDIX I

Tahsilwise Abstract of Educational, Medical and other amenities

चिकित्सा Medical																
औषधालय Dispensary		चिकित्सालय Hospital		प्रसूतिगृह एवं बाल कल्याण केन्द्र/प्रसूतिगृह/ बाल कल्याण केन्द्र Maternity and Child Welfare Centre/ Maternity home/Child Welfare Centre		प्राथमिक स्वास्थ्य केन्द्र/ स्वास्थ्य केन्द्र Primary Health Centre/ Health Centre		परिवार नियोजन केन्द्र Family Planning Centre		प्राथमिक स्वास्थ्य उपकेन्द्र Primary Health Sub Centre		जन-स्वास्थ्य रक्षक Community Health Worker		अन्य Other		ग्रामों की संख्या जिनमें कोई चिकित्सा सुविधा नही है। Villages with no Medical facility
ग्राम Villages	संस्थाएं Institutions	ग्राम Villages	संस्थाएं Institutions	ग्राम Villages	संस्थाएं Institutions	ग्राम Villages	संस्थाएं Institutions	ग्राम Villages	संस्थाएं Institutions	ग्राम Villages	संस्थाएं Institutions	ग्राम Villages	संस्थाएं Institutions	ग्राम Villages	संस्थाएं Institutions	
18	19	20	21	22	23	24	25	26	27	28	29	30	31	32	33	34
1	1	4	4	6	6	2	2	2	2	...	...	5	5	42	80	227
3	3	3	3	7	7	2	2	5	5	1	1	5	5	44	59	286
3	3	2	2	1	1	1	1	...	...	...	...	...	...	1	1	177
4	4	6	6	4	4	1	1	...	...	...	...	3	3	5	7	346
4	4	4	4	6	6	1	1	3	3	...	...	1	1	23	39	263
1	1	7	7	7	7	1	1	3	3	...	...	...	...	10	10	224
16	16	26	26	31	31	8	8	14	14	1	1	14	14	125	196	1,523

परिशिष्ट I

शिक्षा, चिकित्सा व अन्य सुविधाओं का तहसीलवार सार

क्रम सं० Sl. No.	तहसील का नाम Name of Tahsil	पेयजल Drinking Water									
		नल Tap	कुआँ Well	तालाब Tank	नलकूप Tubewell	नदी River	झरना Fountain	नहर Canal	अन्य Others	एक से अधिक साधन More than one sources	ग्राम जिसमें किसी प्रकार के पेयजल की कोई सुविधा नहीं है Villages with no drinking water facility of any
1	2	35	36	37	38	39	40	41	42	43	44
1.	खैर Khair	16	275	36	8	1	1	...	263	269	...
2.	कोल Koil	45	311	2	31	...	...	...	283	320	...
3.	इगलास Iglas	1	181	...	16	10	40	...	194	183	...
4.	हाथरस Hathras	12	346	...	37	...	12	...	270	300	...
5.	अतरौली Atrauli	5	284	...	13	...	...	...	279	281	...
6.	सिकन्दराराव Sikandra Rao	19	243	5	19	2	9	...	179	196	...
	योग Total	98	1,640	43	124	13	62	...	1,468	1,549	...

APPENDIX I

Tahsilwise Abstract of Educational, Medical and other amenities

डाक एवं तार Post and Telegraph							यातायात Communication			विद्युत आपूर्ति Power Supply	
डाकघर Post Office	तारघर Telegraph Office	डाक एवं तारघर Post and Telegraph Office	डाक एवं टेलीफोन Post Office and Phone	तारघर एवं टेलीफोन Telegraph Office and Phone	डाक एवं तारघर एवं टेलीफोन Post and Telegraph Office and Phone	टेलीफोन Telephone	बस स्टाप Bus Stop	रेलवे स्टेशन Railway Station	जलमार्ग Waterway	उपलब्ध Available	अनुपलब्ध Not available
45	46	47	48	49	50	51	52	53	54	55	56
73	...	1	...	...	1	...	36	1	...	218	57
69	...	...	2	...	...	...	64	6	...	206	134
39	...	4	...	...	...	...	26	...	...	111	75
64	...	...	...	...	...	...	43	1	...	189	176
77	...	4	1	...	...	...	55	2	...	216	79
56	...	5	2	...	...	1	47	10	...	80	163
378	...	14	5	...	1	1	271	20	...	1,020	684

परिशिष्ट II
APPENDIX II

जनगणना प्रयोजन हेतु नगर माने गये नगरों (सेन्सस टाउन्स) के भूमि उपयोग सम्बन्धी आंकड़े

Land utilisation data in respect of non-municipal towns (Census towns)

क्रम सं० Sl. No.	नगर एवं तहसील का नाम (कोष्ठक में) Name of town and tahsil (within brackets)	भूमि उपयोग (उपयोग में आने वाली विभिन्न प्रकार की भूमि का क्षेत्रफल हेक्टेयर में निकटतम दो स्थानों तक) Land use (i. e. Area under different types of land use in hectares upto two decimal points)					
		कुल क्षेत्रफल Total Area	वन Forest	विभिन्न सिंचाई साधन (व उससे सिंचित क्षेत्र) Irrigated (by sources)	असिंचित Unirrigated	कृषि योग्य बेकार भूमि चारागाह व बागों सहित Culturable Waste including Gaucher and groves	क्षेत्र जो कृषि हेतु उपलब्ध नहीं है Area not Available for Cultivation
1	2	3	4	5	6	7	8
1.	कासिमपुर पावर हाऊस कालोनी (तहसील कोल) Qasimpur Power House Colony (Tahsil Koil)	आंकड़े उपलब्ध नहीं हैं Data Not Available					

परिशिष्ट III
APPENDIX III

खैर तहसील
Khair Tahsil

पेयजल को छोड़कर सुविधा रहित ग्रामों की सूची
List of villages where no amenity other than the drinking water is available

क्रम सं० Sl. No.	लो०कों० सं० L.C. No.	ग्राम का नाम	Name of village
1	2	3	4
1	54	कनसेरा	Kansera
2	55	नरवारी	Narwari
3	56	शेरपुर	Sherpur
4	60	पखोदना	Pakhodana
5	64	पालर	Palar
6	66	मरोरगढ़ी	Marorgarhi
7	67	देवाका	Devaka
8	69	नगलिया गैरोली	Naglia Gairoli
9	73	सलेमापुर	Salemapur
10	82	लोहलारी	Lohlari
11	84	बलुआपुर	Baluapur
12	99	जला कसेरू	Jala Kaseru
13	121	जोन्हरा	Jonhara
14	129	बझेरा	Bajhera
15	145	सिंहपुर	Singhpur
16	168	लालपुर	Lalpur
17	191	रायपुर	Raipur
18	261	नहरोला	Nahrola
19	262	फतेहपुर	Fatehpur

परिशिष्ट III
APPENDIX III

कोल तहसील
Koil Tahsil

पेयजल को छोड़कर सुविधा रहित ग्रामों की सूची
List of villages where no amenity other than the drinking water is available

क्रम सं० Sl. No.	लो०कों० नं० L.C. No.	ग्राम का नाम	Name of village
1	2	3	4
1	5	गोलगढ़ी	Goalgarhi
2	11	माधोगढ़	Madhogarh
3	17	राजगढ़ी	Rajgarhi
4	20	टतारगढ़ी	Tatargarhi
5	23	फरीदपुर	Faridpur
6	24	रायपुर	Raipur
7	56	आलमपुर सुबरका खालसा	Alampur Subarka Khalsa
8	65	खेरूपुरा	Kherupura
9	66	सिकन्दरपुर छेरत	Sikandarpur Chherat
10	67	महेशपुर	Maheshpur
11	71	जटपुरा	Jatpura
12	72	हेतमपुर	Hetampur
13	73	रसूलपुर देवसनी	Rasoolpur Devsani
14	79	रायपुर	Raipur
15	82	गोपालपुर	Gopalpur
16	84	लुहारा	Luhara
17	85	भीमगढ़ी	Bheemgarhi
18	98	सलेमपुर	Salempur
19	114	राजामऊ	Rajamau
20	124	हरनौटी	Harnauti
21	127	भगवानपुर	Bhagwanpur
22	129	बिजौना बुजुर्ग	Bizona Bujurg
23	130	बुलाकीगढ़ी	Bulakigarhi
24	135	लेखराजपुर	Lekhrajpur
25	136	भीकमपुर	Bhikampur
26	243	नगला भाई बेग	Nagla Bhaibeg
27	250	चौगानपुर	Chauganpur
28	254	औरंगाबाद	Aurangabad
29	255	मोहनपुर	Mohanpur
30	258	दारापुर	Darapur

परिशिष्ट III
APPENDIX III

कोल तहसील
Koil Tahsil

पेयजल को छोड़कर सुविधा रहित ग्रामों की सूची
List of villages where no amenity other than the drinking water is available

क्रम संं Sl. No.	लो०को० नं० L.C. No.	ग्राम का नाम	Name of village
1	2	3	4
31	286	याकूतपुर	Yaqootpur
32	288	पिखलौनी	Pikhloni
33	293	जोरावरनगर	Jorawarnagar
34	296	धीरधरपुर रहियावली	Dheerdharpur Rahiya Ali
35	298	ईकारी	Ekari
36	301	भवन खेड़ा	Bhawan Khera
37	303	खानगढ़ी	Khangari
38	316	जसरतपुर	Jasratpur

परिशिष्ट III
APPENDIX III

इगलास तहसील
Iglas Tahsil

पेयजल को छोड़कर सुविधा रहित ग्रामों की सूची
List of villages where no amenity other than the drinking water is available

क्रम सं० Sl. No.	लो०कों० नं० L.C. No.	ग्राम का नाम	Name of village
1	2	3	4
1	8	नगला गोवर्धन जसुआ	Nagla Goverdhan Jasua
2	22	नगला गौबर्धन सिकतरी	Nagla Goverdhan Siktari
3	24	नगला राना बरौला	Nagla Rana Barola
4	25	ढांड	Dhand
5	26	नगला माधौ	Nagla Madho
6	32	नगला जंगली	Nagla Jangli
7	33	नगला फकीरा	Nagla Fakira
8	36	हसनगढ़	Hasangarh
9	37	सढ़ा	Sadha
10	38	रफायतपुर	Rafayatpur
11	39	जगनेर	Jagner
12	43	अर्तुरा	Aturra
13	46	रामपुर	Rampur
14	48	लधौली	Ladholi
15	50	सलेमपुर	Salempur
16	51	कमालपुर मरौठा	Kamalpur Marotha
17	52	सेवनपुर	Sevanpur
18	59	मौजीपुर	Maujipur
19	60	नगला फतौला	Nagla Fatola
20	61	लखतोई	Lakhtoi
21	65	पचैहरा	Pachahara
22	70	बाँसवली	Bansbali
23	71	गढ़ी बूचा	Garhi Bucha
24	72	अमरपुरधाना	Amarpur Dhana
25	75	मुमरैजा	Mumreja
26	77	भानऊ	Bhanau
27	81	असरपुर तारापुर	Usarpur Tarapur
28	82	नगला करूआ	Nagla Karua
29	92	कान चिरौली	Kaan Chiroli
30	134	करथला	Karthala

परिशिष्ट III
APPENDIX III

इगलास तहसील
Iglas Tahsil

पेयजल को छोड़कर सुविधा रहित ग्रामों की सूची
List of villages where no amenity other than the drinking water is available

क्रम सं० Sl. No	लो० कों० नं० L.C. No.	ग्राम का नाम	Name of village
1	2	3	4
31	135	बादामपुर	Badampur
32	136	टीकापुर	Tikapur
33	145	उडम्बरा	Udambara
34	161	बेरमगढ़ी	Baramgarhi
35	165	सतलौनी खुर्द	Satalonı Khurd
36	175	लालगढ़ी	Lalgarhı
37	180	सूरजा	Surja
38	181	बढ़ा कला	Badha Kalan
39	182	तूरी	Toori
40	183	दौलताबाद	Doltabad

परिशिष्ट III
APPENDIX III

हाथरस तहसील
Hathras Tahsil

पेयजल को छोड़कर सुविधा रहित ग्रामों की सूची
List of villages where no amenity other than the drinking water is available

क्रम सं० Sl. No.	लो०कों० नं० L.C. No.	ग्राम का नाम	Name of village
1	2	3	4
1	37	खेड़ा फिरोजपुर	Khera Firozpur
2	68	नगला सामान्त	Nagla Samant
3	69	नौ पुरा	Nau Pura
4	125	हाथरस रेलवे जंक्शन	Hatras Railway junction
5	144	गढ़ी सिंघा	Garhi Singha
6	155	खेड़ा चतुर्भुज	Khera Chturbhuj
7	156	सिकन्दरपुर	Sikandarpur
8	184	दरकोई	Darkoi
9	194	चिंतापुर बदन	Chintapur Badan
10	198	पूरा खुर्द	Pura Khurd
11	206	बन्दीपुर	Bandipur
12	215	मेवली	Mewali
13	233	नगला नन्दू	Nagla Nandu
14	256	नगला दाना	Nagla Dana
15	257	अनीगढ़ी	Anigarhi
16	258	रंग पुरा	Rang Pura
17	260	भोंकरी नगला भोजा	Bhankari Nagla Bhoja
18	262	नगला अन्ता	Nagla Anta
19	264	माहमोनी	Mahmoni
20	267	रतिभान गढ़ी	Ratibhan Garhi
21	274	नगला नन्दराम	Nagla Nandram
22	275	नगला दया	Nagla Daya
23	278	कथरिया	Katharia
24	282	गुमानपुर	Gumanpur
25	283	मोहनपुर	Mohanpur
26	285	नगला हीरासिंह	Nagla Hirasing
27	288	नगला गोपी	Nagla Gopi
28	290	बिचुपुरी	Bichupuri
29	292	डेगरा	Dengra
30	294	फरसौटी	Pharsauti

परिशिष्ट III
APPENDIX III

हाथरस तहसील
Hathras Tahsil

पेयजल को छोड़कर सुविधा रहित ग्रामों की सूची
List of villages where no amenity other than the drinking water is available

क्रम सं० Sl. No.	लो०कों० नं० L. C. No.	ग्राम का नाम	Name of village
1	2	3	4
31	295	सरुआ	Seruwa
32	296	छोटआ	Chhotwa
33	298	शीतल मेवा	Setal Mewa
34	299	नवीपुर	Nabipur
35	301	फोजिया	Faujia
36	305	टिमरौली	Timeroli
37	308	भूड़री	Bhundri
38	309	भेलवारी	Bhelwari
39	310	खरगू	Khargoo
40	311	सुन्धिया	Sundhia
41	312	चौकड़ा	Chaukra
42	313	दर्शना	Darshana
43	323	अमरपुर	Amarpur
44	329	चमरपुरा नगला करुआ	Chamarpura Nagla Karruwa
45	331	नगला बंका	Nagla Banka
46	333	लालपुर	Lalpur
47	334	अहरी	Ahari
48	359	नगला मोटी राय	Nagla Moti Rai
49	363	नगला अमरा	Nagla Amra
50	366	केवल गढ़ी	Kewal Garhi
51	372	खेरिया आशा	Kheria Asha
52	373	नगला बिहारी	Nagla Bihari
53	374	कछपुरा	Kachhpura
54	376	लाखूपुरा	Lakhupura

परिशिष्ट III

APPENDIX III

अतरौली तहसील

Atrauli Tahsil

पेयजल को छोड़कर सुविधा रहित ग्रामों की सूची

List of villages where no amenity other than the drinking water is available

क्रम संं० Sl. No.	लो० कोे० नंं० L.C. No.	ग्राम का नाम	Name of village
1	2	3	4
1	12	चालाकपुर	Chalakpur
2	51	सिधौली	Sindhauli
3	74	अतरौली पट्टी नजफखान	Atrauli Patti Najaf Khan
4	80	अतरौली पट्टी शेरसिंह	Atrauli Patti Shersingh
5	120	खेड़िया सुजातपुर	Kharia Sujatpur
6	124	हमीदपुर	Hamidpur
7	125	गंगाबास	Gangabas
8	130	रुस्तमनगर	Rustamnagar
9	132	गहतौलीगंग	Gahtoliganj
10	140	गोपालपुर	Gopalpur
11	141	सीकरी	Sikari
12	145	रनमोचना	Ranmochana
13	146	नगलिया जवाहर	Nagaliya Jawahar
14	150	ककरौली	Kakrali
15	152	गोबला	Gobla
16	156	दरीअलावलपुर	Darialawalpur
17	158	मुजफ्फरा	Muzaffrra
18	162	औध खेड़ा	Ondha Khera
19	168	भमसोई हुसैनपुर	Bhamsoi Husenpur
20	172	दत्ता चौली खुर्द	Datta Chauli Khurd
21	174	धुर्रा टाडकपुर	Dhurra Todakpur
22	215	बीसौरा	Beesora
23	217	नबीपुर	Nabipur
24	218	काका बेगपुर	Kaka Begpur
25	219	सिकन्दरपुर	Sikanderpur
26	222	नगला मेवा	Nagla Mewa
27	226	निनामई ओजीपुर	Ninamai Ojipur
28	234	नगला खगू	Nagla Khgu
29	236	चितकुरा	Chitkura
30	251	चक खेड़िया	Chak Khedia

परिशिष्ट III
APPENDIX III

अतरौली तहसील
Atrauli Tahsil

पेयजल को छोड़कर सुविधा रहित ग्रामों की सूची
List of villages where no amenity other than the drinking water is available

क्रम सं० Sl. No.	लो०कों० नं० L.C. No.	ग्राम का नाम	Name of village
1	2	3	4
31	274	टन्डोली	Tandoli
32	289	रायपुंर ओई	Raipur Oi

परिशिष्ट III
APPENDIX III

सिकन्दरारा्व तहसील
Sikadrarao Tahsil

पेयजल को छोड़कर सुविधा रहित ग्रामों की सूची
List of villages where no amenity other than the drinking water is available

क्रम सं० Sl. No.	लो०को० नं० L.C. No.	ग्राम का नाम	Name of village
1	2	3	4
1	3	भटौली	Bhatoli
2	12	लच्छमनपुर	Lachhmanpur
3	14	बिलौठी	Bilothi
4	18	नगला सरताज	Nagla Sartaj
5	33	गोपालपुर	Gopalpur
6	51	जुझारपुर	Jujhaipur
7	53	दरियापुर	Dariyapur
8	62	कुली जरा	Kulin Jara
9	63	किबलास	Kiblas
10	64	शंकरगढ़	Shankergarh
11	68	भीमपुर हरीपुर	Bhimpur Haripur
12	73	कनकपुर	Kanikpur
13	83	भुराकीगढ़ी	Bhurakigarhi
14	95	देवर पनाकर	Dewar Panakar
15	96	नगला चमार	Nagla Chamar
16	104	नगला छौआ	Kagla Chhaub
17	112	बारमऊ	Barmau
18	134	खिजिरपुर कस्बा	Khizarpur Qasba
19	139	आनन्दपुर	Anadpur
20	144	नावली लालपुर	Nawli Lalpur
21	145	एचोला शहादतपुर	Anchola Sadatpur
22	148	इकबालपुर	Iqbalpur
23	149	खेडिया खुर्द	Kheria Khurd
24	166	जहाँगीरपुर कौडरा	Jahangirpur Kondara
25	167	बहादुरपुर	Bahadurpr
26	169	अमौसी	Amosi
27	170	बरामई नगला विजन	Baramai Nagla Bijan
28	177	माडी	Mandhi
29	178	चाँदनपुर	Chandanpur
30	182	रायपुर टप्पा पौंरा	Raipur Tappa Pora

परिशिष्ट III
APPENDIX III

सिकन्दराराव तहसील
Sikandra Rao Tahsil

पेयजल को छोड़कर सुविधा रहित ग्रामों की सूची
List of villages where no amenity other than the drinking water is available

क्रम सं० Sl. No.	लो०को० नं० L. C. No.	ग्राम का नाम	Name of village
1	2	3	4
31	199	उल्दापुर	Uldapur
32	209	बदनपुर	Badanpur
33	214	इटरनी	Itarni
34	218	नगला काँच	Nagla Kanch
35	223	गोपालपुर	Gopalpur
36	229	गढ़ी बीरबल	Garhi Birpur
37	230	ज्ञानपुर	Gianpur
38	231	नगला दली	Nagia Dali
39	232	नगला आल	Nagla All
40	233	श्रीनगर	Sirinagar
41	234	हेथा रघुनाथपुर	Haitha Raghunathpur
42	235	महासिंहपुर	Mahasinghpur
43	236	राजनगर	Rajnagar,
44	237	रसूलपुर	Rasulpur
45	238	राम नगरिया	Ram Nagaria
46	241	मंडनपुर	Mandanpur
47	244	नगला तातार	Nagla Tatar
48	245	अल्लैहदीनपुर	Allehdinpur

परिशिष्ट IV
APPENDIX IV

अनुसूचित जातियों तथा अनुसूचित जनजातियों की जनसंख्या का कुल जनसंख्या से अनुपात परिसर के अनुसार ग्रामों की सूची

List of Villages according to the proportion of Scheduled castes and Scheduled tribes to the total population by ranges

तहसील—खैर
Tahsil—Khair

अ—अनुसूचित जातियां
A—Scheduled Castes

अनुसूचित जातियों की जनसंख्या का परिसर (प्रतिशत) Range of Scheduled castes population (Percentage)	लोकेशन कोड संख्या Location code No.	ग्राम का नाम Name of Village	अनुसूचित जातियों की जनसंख्या का परिसर (प्रतिशत) Range of Scheduled castes population (Percentage)	लोकेशन कोड संख्या Location code No.	Name of Village
1	2	3	1	2	3
		नगला डाडा	6—10		आदमपुर
	19	Nagla Dada		78	Adampur
		नरवारी			भरतपुर
	55	Narwari		80	Bharatpur
		शेरपुर			जलाक सेरु
	56	Sherpur		99	Jalak Seru
		शाहनगर सोरोला			उदयपुर
	74	Shahnagar Sorsla		139	Udaipur
		दिलावरपुर			ओगीपुर
	107	Dilawarpur		144	Ogipur
		रामपुर शाहपुर			अर्जुनपुर
	124	Rampur Shahpur		163	Arjunpur
		ग्वालरा			रामपुर
	170	Gwalra		166	Rampur
		बिलखोरा			लालपुर
	207	Bilkhora		168	Lalpur
		धूमरा			कन्होई
	216	Dhumara		180	Kanhoi
		नयावास			रायपुर
	249	Nayawas		191	Raipur
		नहरोला			लक्ष्मणगढ़ी
	261	Nahrola		205	Lachhmangarhi
		फतेहपुर			संग्रामपुर
	262	Fatehpur		211	Sangrampur
		हेबतपुर			बिहारीपुर
	269	Hebatpur		267	Biharipur
		मुकुटपुर			कदौली
	271	Mukatpur		277	Kadoli
		कोमला			सूजापुर
	273	Komala		281	Suzapur
		रायट	11—15		रसूलपुर
	280	Rait		17	Rasulpur

परिशिष्ट IV
APPENDIX IV

अनुसूचित जातियों तथा अनुसूचित जनजातियों की जनसंख्या का कुल जनसंख्या से अनुपात परिसर के अनुसार ग्रामों की सूची

List of villages according to the proportion of Scheduled castes and Scheduled tribes to the total population by ranges

तहसील—खैर
Tahsil—Khair

अ—अनुसूचित जातियाँ
A—Scheduled castes

अनुसूचित जातियों का जनसंख्या का परिसर (प्रतिशत) Range of Scheduled castes population (Percentage)	लोकेशन कोड संख्या Location code No.	ग्राम का नाम Name of Village	अनुसूचित जातियों की जनसंख्या का परिसर (प्रतिशत) Range of Scheduled castes population (Percentage)	लोकेशन कोड संख्या Location code No.	ग्राम का नाम Name of Village
1	2	3	1	2	3
11—15		कादीपुर कारह	11—15		हीसेल
	25	Kadipur Karah		135	Hinsel
		पीपली नगला कादिरपुर			थानपुर खानपुर
	26	Pipali Nagla Kadirpur		138	Thanpur Khanpur
		नगला कृपा			विसारा
	28	Nagla Kirpa		141	Vishara
		पेमपुर			नगला सरूआ
	31	Pempur		149	Nagla Sarua
		हीरपुरा			भगवानपुर
	33	Hirpura		154	Bhagwanpur
		उसरह रसूलपुर			देओपुर
	40	Usarah Rasulpur		157	Deopur
		जैयदपुरा			मोरहना
	61	Jaidpura		164	Morehna
		घांघोली			करनपुर
	62	Ghangholi		177	Karanpur
		मरोरगढी			पैराई
	66	Marorgarhi		182	Pairai
		देवाका			खयामई
	67	Devaka		185	Khyamai
		बाजीदपुर			चीती
	71	Bajidpur		188	Cheeti
		तकीपुर			बांकनेर
	81	Takipur		202	Bankner
		जडाना			मानपुर खुर्द
	90	Jarana		209	Manpur Khurd
		धर्मपुर			निवसानी
	92	Dharmpur		220	Nivsani
		डेटा शेदपुर			भानेरा
	103	Deta Shedpur		232	Bhanera
		रामनगर			नगला वीरूआ
	118	Ramnagar		237	Nagla Veerua

परिशिष्ट IV
APPENDIX IV

अनुसूचित जातियों तथा अनुसूचित जनजातियों की संख्या का कुल जनसंख्या से अनुपात परिसर के अनुसार ग्रामो की सूची

List of villages according to the proportion of Scheduled castes and Scheduled tribes to the total population by ranges

तहसील—खैर
Tahsil—Khair

अ—अनुसूचित जातियाँ
A—Scheduled Castes

अनुसूचित जातियों की जनसंख्या का परिसर (प्रतिशत) Range of Scheduled castes population (Percentage)	लोकेशन कोड संख्या Location cade No.	ग्राम का नाम Name of Village	अनुसूचित जातियों की जनसंख्या का परिसर (प्रतिशत) Range of Scheduled castes Population (Percentage)	लोकेशन कोड सख्या Location code No.	ग्राम का नाम Name of Village
1	2	3	1	2	3
11—15		पीपलगाँव उर्फ तरोरा	16—20		जलालपुर
	251	Pipalgaon Urf Tarora		36	Jalalpur
		अण्डला			बिचपुरी
	253	Andla		37	Bitchpuri
		भानोली			नागल खुर्द
	265	Bhanoli		42	Nagal Khurd
		खेरिया झल्लू			निगुना सिगुना
	266	Kheria Jha		44	Niguna Siguna
		अकरावत			बाजौता
	270	Akarawat		45	Bajota
		कोरह रुस्तमपुर			ऊँटासानी
	276	Korah Rustampur		59	Untasani
		बीरमपुर			पखोदना
	278	Birampur		60	Pakhodana
16—20		हामिदपुर			उटवारा
	4	Hamidpur		63	Utwara
		स्यारोल			गोरोला
	5	Siaraul		68	Gorola
		लालपुर रैयतपुर			नगलिया गोरोला
	8	Lalpur Ryatpur		69	Naglia Gorola
		जहानगढ़			बैरमगंज
	10	Jahangarh		77	Bairamganj
		वैना			हजियापुर
	12	Vaina		83	Hajiapur
		बसेरा			बलुआपुर
	20	Basera		84	Baluapur
		लालगढ़ी			रकराना
	21	Lalgarhi		93	Rakrana
		पलसेरा			सबलपुर
	22	Palsera		105	Sabalpur
		शादीपुर			कसेरू
	27	Shadipur		108	Kaseru

परिशिष्ट IV
APPENDIX IV

अनुसूचित जातियों तथा अनुसूचित जनजातियों की जनसंख्या का कुल जनसंख्या से अनुपात परिसर के अनुसार ग्रामो की सूची

List of Villages according to the proportion of Scheduled castes and Scheduled tribes to the total population by ranges

तहसील—खैर
Tahsil—Khair

अ—अनुसूचित जातियाँ
A—Scheduled Castes

अनुसूचित जातियों की जसंख्या का परिसर (प्रतिशत) Range of Scheduled castes population (Percentage)	लोकेशन कोड संख्या Location code No.	ग्राम का नाम Name of Village	अनुसूचित जातियों की जनसंख्या का परिसर (प्रतिशत) Range of Scheduled castes population (Percentage)	लोकेशन कोड संख्या Location code No.	ग्राम का नाम Name of Village
1	2	3	1	2	3
16—20	109	सुदेशपुर Sudeshpur	16—20	197	खेरा Khera
	115	भगतपुर Bhagatpur		200	रेसरी Resari
	116	ताजपुर Tajpur		203	मऊ Mau
	127	गंगई Gangai		221	मदनपुर Madanpur
	128	ऊमरी Umri		226	सभापुर Sabhapur
	129	बझेरा Bajhera		228	एदलपुर Aidalpur
	130	सहजपुरा Sahajpura		229	खेरा सत्तू Khera Sattu
	134	जामनका Jamanka		233	बाजीदपुर Bajeedpur
	140	बरका Barka		234	भारेरी Bhareri
	152	किन्हुआ Kinhua		236	पला चाँद Pala Chand
	181	हसनपुर Hasanpur		239	उसरम Usram
	186	गोदोली Gondoli		243	भमरोला Bhamrola
	187	मढा हबीबपुर Madha Habibpur		258	जनेरा Janera
	192	दीवा हमीदपुर Diwa Hamidpur		260	तेहरा Tehra
	194	नरायनपुर Naryanpur		272	नन्दपुर पला Nandpur Pala
	195	सोफा Sofa		275	पला सल्लू Pala-Sallu

परिशिष्ट IV
APPENDIX IV

अनुसूचित जातियों तथा अनुसूचित जनजातियों की जनसंख्या का कुल जनसंख्या से अनुपात परिसर के अनुसार ग्रामों की सूची

List of villages according to the proportion of Scheduled castes and Scheduled tribes to the total population by ranges

तहसील—खैर
Tahsil—Khair

अ—अनुसूचित जातियाँ
A—Scheduled Castes

अनुसूचित जातियों की जनसंख्या का परिसर (प्रतिशत) Range of Scheduled castes population (percentage)	लोकेशन कोड संख्या Location code No.	ग्राम का नाम Name of Village	अनुसूचित जातियों की जनसंख्या का परिसर Range of Scheduled castes population (Percentage)	लोकेशन कोड सख्या Location code No.	ग्राम का नाम Name of Village
1	2	3	1	2	3
21--30		घरबारा	21—30		मालव
	3	Gharbara		58	Malav
		टप्पल			पालर
	9	Tappal		64	Palar
		मानपुर			सिमरोठी
	14	Manpur		65	Simrothi
		मौर			सलेमापुर
	16	Maur		73	Salamapur
		भोजाका			जरतोली
	24	Bhojaka		75	Jartoli
		बिजनाकी नगलिया			करनपुर
	29	Bijnaki Naglia		85	Karanpur
		दमुआका			कल्याणपुर
	30	Damuaka		86	Kalyanpur
		बालानपुर			खेरिया खुर्द
	32	Balanpur		87	Kheria Khurd
		बुलाकीपुर			सालपुर
	34	Bulakipur		88	Salpur
		खेरिया बुजुर्ग			कीलपुर
	35	Kheria Buzurg		91	Keelpur
		नगला कलां			शाहपुर
	43	Nagla Kalan		95	Shahpur
		गढ़ी सूरजमल			पिसावा
	46	Garhi Surajmal		97	Pisawa
		खन्डेहा			रूपनगर
	47	Khandeha		98	Roopnagar
		ताहरपुर			डेटा खुर्द
	49	Taharpur		100	Deta Khurd
		हेतलपुर			बलरामपुर
	51	Hetalpur		102	Balrampur
		कन्सेरा			डरगवा
	54	Kansera		104	Dargwan

परिशिष्ट IV
APPENDIX IV

अनुसूचित जातियों तथा अनुसूचित जनजातियों की जनसंख्या का कुल जनसंख्या से अनुपात परिसर के अनुसार ग्रामों की सूची

List of villages according to the proportion of Scheduled castes and Scheduled tribes to the total population by ranges

तहसील—खैर
Tahsil—Khair

अ—अनुसूचित जनजातियां
A—Scheduled Tribes

अनुसूचित जनजातियों की जनसंख्या का परिसर (प्रतिशत) Range of Scheduled Tribes population (Percentage)	लोकेशन कोड संख्या Location code No.	ग्राम का नाम Name of Village	अनुसूचित जनजातियों की जनसंख्या का परिसर (प्रतिशत) Range of Scheduled Tribes Population (Percentage)	लोकेशन कोड संख्या Location code No.	ग्राम का नाम Name of Village
1	2	3	1	2	3
21—30		भोजपुर गैयनपुर	21—30		खिजरपुरा
	113	Bhojpur Gayyanpur		171	Khizarpura
		भोगपुर			जखोता
	114	Bhogpur		178	Jakhota
		जहराना			रायपुर
	117	Jahrana		179	Raipur
		जोन्हेरा			चूहरपुर
	121	Jonhara		183	Chuharpur
		गनेशपुर			लोहपुर
	131	Ganeshpur		184	Lohpur
		बामोती			महगोरा
	142	Bamoti		189	Mahgora
		अमृतपुर			मीरपुर धौरा
	143	Amritpur		190	Mirpur Dahora
		चीवनपुर			मोहसनपुर
	146	Cheewanpur		196	Mohsanpur
		इमलहरा			सुजानपुर
	148	Imlahara		199	Sujanpur
		मढ़की			नगोला
	150	Marhki		212	Nagola
		रसीदपुर गोरला			कसीसो
	151	Rashidpur Gorla		214	Kasinso
		नुरुल्लाहपुर			गढ़ी नगला शिवराम
	155	Nurullahpur		217	Garhi Nagla Shivram
		सोमना			मथना
	158	Somna		218	Mathna
		पनिहावर			मानपुर कलां
	160	Panihawar		219	Manpur Kalan
		हुसैना			शिवाला
	162	Hursena		222	Shiwala
		ओगर नगला राज			अहरोला
	169	Ogar Nagla Raju		223	Ahirola

परिशिष्ट IV
APPENDIX IV

अनुसूचित जातियों तथा अनुसूचित जनजातियों की जनसंख्या का कुल जनसंख्या से अनुपात परिसर के अनुसार ग्रामों की सूची

List of villages according to the proportion of Scheduled castes and Scheduled tribes to the total population by ranges

तहसील—खैर
Tahsil—Khair

अ—अनुसूचित जातियाँ
A—Scheduled Castes

अनुसूचित जातियों की जनसंख्या का परिसर (प्रतिशत) Range of Scheduled castes population (Percentage)	लोकेशन कोड संख्या Location code No.	ग्राम का नाम Name of Village	अनुसूचित जातियों की जनसंख्या का परिसर (प्रतिशत) Range of Scheduled castes population (Percentage)	लोकेशन कोड नं० Location code No.	ग्राम का नाम Name of Village
1	2	3	1	2	3
16—30		सजना	31+		छज्जूपुर
	224	Sajana		38	Chajupur
		नयेला			इटवारपुर
	230	Nyela		39	Itwarpur
		बामनी			सोतीपुरा
	231	Bamani		41	Sotipura
		भोगपुर			कुरना
	240	Bhogpur		48	Kurna
		उटवारा			हसनपुर जरेलिया
	242	Utwara		50	Hasanpur Jarelya
		जरारा			जिकरपुर
	246	Jarara		52	Zikarpur
		बझेरा			कृपालपुर
	250	Bajhera		53	Kripalpur
		अर्राना			फैजुआका
	252	Arrana		70	Fajuaka
		चौधाना			मादक
	254	Chodhana		72	Madak
		कुँवरपुर			हरसुख की नगलिया
	256	Kunwarpur		76	Harsukh ki Nagha
		बलीपुर			कमालपुर
	259	Balipur		78	Kamalpur
		बसइन			बझेरा
	263	Basain		79	Bajhera
31+		बुढका			जलोखरी
	11	Burhaka		94	Jalokhri
		अटारी			रायोपुर
	13	Atari		96	Raopur
		खेड़ा किशनपुर			मजूपुर
	18	Khera Kishanpur		101	Majupur
		भदियार			बाघेयाना
	23	Bhdiyar		106	Badhiyana

परिशिष्ट IV
APPENDIX IV

अनुसूचित जातियों तथा अनुसूचित जनजातियों की जनसंख्या का कुल जनसंख्या से अनुपात परिसर के अनुसार ग्रामों की सूची

List of villages according to the proportion of Scheduled castes and Scheduled tribes to the total population by ranges

तहसील—खैर
Tahsil—Khair

अ-अनुसूचित जातियाँ
A—Scheduled Castes

अनुसूचित जातियों की जनसंख्या का परिसर (प्रतिशत) Range of Scheduled castes population (Percentage)	लोकेशन कोड संख्या Location code No.	ग्राम का नाम Name of Village	अनुसूचित जातियों की जनसंख्या का परिसर (प्रतिशत) Range of Scheduled castes population (Percentage)	लोकेशन कोड संख्या Location code No.	ग्राम का नाम Name of Village
1	2	3	1	2	3
31+		टिकरी भुवापुर	31+		भीमपुर
	110	Teekari Bhuwapur		173	Bhimpur
		बहरपुर			महराजपुर
	111	Baharpur		174	Maharajpur
		सूरजपुर			बीरपुरा
	112	Surajpur		175	Birpura
		चण्डोर			घोरोठ
	120	Chandaur		176	Ghoroth
		एलमपुरा			राजपुर
	122	Ailampura		193	Rajpur
		नगला पदम			पला वीरान
	126	Nagla Padam		198	Pala Viran
		नगला अस्सू			रुपपुर
	132	Nagla Assu		201	Rooppur
		धर्मपुर			कीरतपुर
	133	Dharampur		204	Kiratpur
		चांदनेर			उदयगढी
	136	Chandner		206	Udaigarhi
		नबाबपुर			नायल
	147	Nababpur		208	Nayal
		पहावटी			चमर नगलिया
	153	Pahabati		210	Chamar Naglia
		घोरऊ चांदपुर			गोमत
	156	Deoroo Chandpur		213	Gaumat
		मढोला			विरोला
	159	Madhola		215	Birola
		नगला नत्था			फतहगढ़ी
	161	Nagla Natha		225	Fatehgarhi
		गभाना			सवाई रघुनाथपुर
	167	Gabhana		227	Sawai Raghunathpur
		खेमपुर			आरेनी
	172	Khempur		235	Arni

परिशिष्ट IV
APPENDIX IV

अनुसूचित जातियों तथा अनुसूचित जनजातियों की संख्या का कुल जनसंख्या से अनुपात परिसर के अनुसार ग्रामों की सूची

List of villages according to the proportion of Scheduled castes and Scheduled tribes to the total population by ranges

तहसील–खैर
Tahsil—Khair

अ—अनुसूचित जातियाँ
A—Scheduled Castes

अनुसूचित जातियों की जनसंख्या का परिसर (प्रतिशत) Range of Scheduled castes population (Percentage)	लोकेशन कोड संख्या Location cade No.	ग्राम का नाम Name of Village	अनुसूचित जातियों की जनसंख्या का परिसर (प्रतिशत) Range of Scheduled castes Population (Percentage)	लोकेशन कोड संख्या Location code No.	ग्राम का नाम Name of Village
1	2	3	1	2	3
31+	238	निसूजा Nisuja	31+	255	मंगोला Mangola
	241	ऐचना Ainchna		257	गोदोली Godoli
	244	नीम खेड़ा Neem Khera		264	इसमाइलपुर Ismailpur
	245	सहरोई Sahroi		266	ककोला Kakola
	247	रसूलपुर Rasulpur		274	चौमुहा Chomuha
	248	लोहागढ़ी Lohagarhi		279	जगतपुर Jagatpur

*शून्य अनुसूचित जातियों की जनसंख्या के ग्राम सम्मिलित नहीं हैं।

*Excludes villages with no scheduled Castes population.

परिशिष्ट IV
APPENDIX IV

अनुसूचित जातियों तथा अनुसूचित जनजातियों की जनसंख्या का कुल जनसंख्या से अनुपात परिसर के अनुसार ग्रामों की सूची

List of villages according to the proportion of Scheduled castes and Scheduled tribes to the total population by ranges

तहसील—कोल
Tahsil—Koil

अ—अनुसूचित जातियां
A—Scheduled Castes

अनुसूचित जातियों की जनसंख्या का परिसर (प्रतिशत) Range of Scheduled castes population (Percentage)	लोकेशन कोड संख्या Location code No.	ग्राम का नाम Name of Village	अनुसूचित जातियों की जनसंख्या का परिसर (प्रतिशत) Range of Scheduled castes population (Percentage)	लोकेशन कोड संख्या Location code No.	ग्राम का नाम Name of Village
1	2	3	1	2	3
0—5*		प्रतापपुर			सिधारपुर
	4	Pratappur		209	Sidharpur
		माधोगढ़			शाहपुर
	11	Madhogarh		255	Shahpur
		तालेपुर			पिखलौनी
	25	Talepur		288	Pikhloni
		बहादुरपुर कोटा			जोरावरनगर
	29	Bahadurpur Kota		293	Jorawarnagar
		मिरजापुर सिया	6—10		गावरी
	55	Mirzapur Sia		3	Gaori
		रठगवां			रामगढ़ पैंजूपुर
	58	Rathgawan		62	Rampur Panjupur
		खेरुपुरा			सिकन्दरपुर छेरत
	65	Kherupura		66	Sikanderpur Chherat
		बरहेती			धौरया माफी
	69	Barhete		68	Dhoriya Mafi
		मुजफरा			रसूलपुर देवसैनी
	100	Muzfara		73	Rasulpur Devsani
		ठैकुरा			काजिमपुर
	106	Dhakura		92	Kazimpur
		सांगूर			सूरजपुर
	118	Sangoor		93	Surajpur
		सिकन्दरपुर मुकरावली			शिकारगढ़ी
	134	Sikanderpur Mukrawali		95	Sikargarhi
		ताजपुर रसूलपुर			सिकरना
	156	Tajpur Rasulpur		96	Sikarna
		अलापुर गढ़िया			सलेमपुर
	157	Alapur Garhia		98	Salempur
		करौलिया			भवाइन
	162	Karaulia		109	Bhawain
		हुसैनपुर बुजुर्ग			रुस्तमपुर ढोला
	208	Husainpur Buzurg		119	Rustampur Dhola

परिशिष्ट IV
APPENDIX IV

अनुसूचित जातियों तथा अनुसूचित जनजातियों की जनसंख्या का कुल जनसंख्या से अनुपात परिसर के अनुसार ग्रामों की सूची

List of villages according to the proportion of Scheduled castes and Scheduled tribes to the total population by ranges

तहसील—कोल
Tahsil—Koil

अ–अनुसूचित जातियाँ
A–Scheduled Castes

अनुसूचित जातियों की जनसंख्या का परिसर (प्रतिशत) Range of Scheduled castes population (Percentage)	लोकेशन कोड संख्या Location code No.	ग्राम का नाम Name of Village	अनुसूचित जातियों की जनसंख्या का परिसर (प्रतिशत) Range of Scheduled castes population (Percentage)	लोकेशन कोड संख्या Location code No.	ग्राम का नाम Name of Village
1	2	3	1	2	3
6—10		सैमला	11—15		पौकरगढ़ी
	125	Saimala		15	Paukargarhi
		भकरी खास			राजगढ़ी
	126	Bhakari Khas		17	Rajgarhi
		भगवानपुर			रायपुर
	127	Bhagwanpur		24	Raipur
		लोहारी नगला बढ़ायन			रफीपुर सिया
	171	Lohari Nagla Badain		50	Rafipur Sia
		ऐसी			कनौरा
	222	Asi		91	Kanora
		खेड़ा खुर्द			इस्माइलपुर
	260	Khera Khurd		108	Ismailpur
		ग्वालरा			बिजौना बुजुर्ग
	263	Gawalra		129	Bijona Buzurg
		दाऊदपुर			लेखराजपुर
	268	Daudpur		135	Lekhrajpur
		मई			सिखारन
	282	Mai		142	Sikharan
		याकूतपुर			करसुआ
	286	Yakutpur		149	Karsuwa
		भटोला			दुनई
	312	Bhatola		152	Donai
		गजनीपुर			बाजिदपुर बाघा
	343	Gajanipur		159	Bajidpur Bagha
		मदनगढ़ी			खिजारपुर
11—15	6	Madangarhi		172	Khijarpur
		सोंगरा			हीरपुर हुसैनपुर
	7	Songra		173	Hirpur Husainpur
		श्यामपुर			भरतपुर
	13	Shyampur		175	Bharatpur
		बरौला			डिगसी
	14	Baraula		179	Digsi

परिशिष्ट IV

APPENDIX IV

अनुसूचित जातियों तथा अनुसूचित जन जातियों की जनसंख्या का कुल जनसंख्या से अनुपात परिसर के अनुसार ग्रामों की सूची

List of Villages according to the proportion of Scheduled castes and Scheduled tribes to the total population by ranges

तहसील—कोल
Tahsil—Koil

अ—अनुसूचित जातियां
A—Scheduled Castes

अनुसूचित जातियों की जनसंख्या का परिसर (प्रतिशत) Range of Scheduled castes Pupulation (Percentage)	लोकेशन कोड संख्या Location code No.	ग्राम का नाम Name of Village	अनुसूचित जातियों की जनसंख्या का परिसर (प्रतिशत) Range of Scheduled castes Pupulation (Percentage)	लोकेशन कोड संख्या Location code No.	ग्राम का नाम Name of Village
1	2	3	1	2	3
11—15		अहमदपुर अमरखां	11—15		गोकुलपुर सौनोठ
	210	Ahmadpur Amarkhan		329	Gokulpur Sonoth
		बघौली फतेहखां			कोछोड़
	216	Badhouli Fatehkhan		337	Kochor
		छावहरी			रुस्तमपुर ऐलम
	224	Chhawahari		342	Rustampur Ailam
		आबूपुर	16—20		गोलगढ़ी
	238	Abupur		5	Goalgarhi
		कोड़िया			बरौली खास
	242	Koriya		16	Barauli Khas
		तालासपुर हसन			बाजगढी
	246	Talaspur Hasan		22	Bajgarhi
		सुखरावली			पौहिना
	248	Sukhrawali		44	Pouhina
		उखलाना			चन्दौखा
	259	Ukhalana		52	Chandokha
		बुढ़ासी			सपेरा भानपुर
	272	Budhansi		70	Sapera Bhanpur
		असदपुर कयम			जरौठी
	284	Asadpur Kiam		86	Jarothi
		धीरधरपुर गहियावली			बीरपुर हबीलगढ़ी
	296	Dhirdharpur Gahiyawali		87	Birpur Habilgarhi
		भवन खेड़ा			कल्याणपुर
	301	Bhawan Khera		90	Kalyanpur
		खानगढ़ी			मेमगढ़ी
	303	Khangarhi		99	Memgarhi
		शाहजहांपुर ताजपुर			कलुआ
	310	Shahjahanpur Tajpur		113	Kaluwa
		जसरतपुर			बरझा छजमल
	316	Jasratpur		122	Barjha Chhajmal
		बालू खेड़ा			हरनौटी
	327	Balu Khera		124	Harnauti

परिशिष्ट IV
APPENDIX IV

अनुसूचित जातियों तथा अनुसूचित जनजातियों की जनसंख्या का कुल जनसंख्या से अनुपात परिसर के अनुसार ग्रामों की सूची

List of Villages according to the proportion of Scheduled castes and Scheduled tribes to the total population by ranges

तहसील—कोल
Tahsil—Koil

अ—अनुसूचित जातियाँ
A—Scheduled Castes

अनुसूचित जातियो की जनसंख्या का परिसर (प्रतिशत) Range of Scheduled castes population (Percentage)	लोकेशन कोड संख्या Location code No.	ग्राम का नाम Name of Village	अनुसूचित जातियों की जनसंख्या का परिसर (प्रतिशत) Range of Scheduled castes population (Percentage)	लोकेशन कोड संख्या Location code No.	ग्राम का नाम Name of Village
1	2	3	1	2	3
16—20		महरावल	16—20		रनहाल
	132	Mahrawal		197	Ranhal
		भीकमपुर			असनैती
	136	Bhikampur		204	Asnaiti
		सरसोल			लालगढी
	138	Sarsol		207	Lalgarhi
		जतनपुर चिकावटी			इनायतपुर बझेड़ा
	140	Jatanpur Chikawati		220	Inayatpur Bajhera
		अटलपुर			चौगनपुर
	147	Atalpur		250	Chogappur
		नहरा			बरौठा
	153	Nahra		251	Barotha
		केशोपुर जौफरी			मेरथल
	161	Keshopur Jofori		252	Merthal
		अल्हदादपुर नीवरी			शाहपुर
	166	Alahdadpur Niwari		253	Shahpur
		कीरतपुर नेमान			नरौली
	169	Kiratpur Neman		262	Narauli
		नगला मैनी			भवनगढ़ी
	182	Nagla Maini		265	Bhawangarhi
		बिनूपुर			मीरपुर
	183	Binupur		266	Mirpur
		पीजरी नगरी			रहसूपुर
	184	Pijriyagri		273	Rahsupur
		करहला गौरवा			कमालपुर
	186	Karhala Gaurwa		292	Kamalpur
		राना			अलहदादपुर
	187	Rana		302	Alahdadpur
		बलभद्रपुर			दिहौली
	188	Balbhadarpur		331	Deholi
		बादवामनी			ईसनपुर
	192	Badvamani		336	Esanpur

परिशिष्ट IV
APPENDIX IV

अनुसूचित जातियों तथा अनुसूचित जनजातियों की जनसंख्या का कुल जनसंख्या से अनुपात परिसर के अनुसार ग्रामों की सूची

List of Villages according to the proportion of Scheduled castes and Scheduled tribes to the total population by ranges

तहसील—कोल
Tahsil—Koil

अ—अनुसूचित जातियाँ
A—Scheduled Castes

अनुसूचित जातियों की जनसंख्या का परिसर (प्रतिशत) Range of Scheduled castes population (Percentage)	लोकेशन कोड संख्या Location code No.	ग्राम का नाम Name of Village	अनुसूचित जातियों की जनसंख्या का परिसर (प्रतिशत) Range of Scheduled castes population (Percentage)	लोकेशन कोड संख्या Location code No.	ग्राम का नाम Name of Village
1	2	3	1	2	3
		पाली रजापुर			छेरत पुडाल
16—20	348	Pali Razapur	21—30	60	Chherat Pudal
		टमकौली			मंजूरगढ़ी
21—30	8	Tamkoli		61	Manjoorgarhi
		पौथा			साथा
	9	Potha		64	Satha
		मलिकपुरा			भोजपुर गढ़िया
	10	Malikpura		75	Bhojpur Garhia
		रामनगर			पिलौना
	12	Ramnagar		76	Pilona
		लहटोई			रायपुर
	21	Lahtoi		79	Raipur
		पोथी			गोपालपुर
	26	Pothi		82	Gopalpur
		सुनाना			कासिमपुर ग्रान्ट
	31	Sunana		83	Kasimpur Grant
		दाउदपुर कोटा			तकीपुर
	33	Daudpur Kota		88	Takipur
		सरमस्तपुर कोटा			मवान
	34	Sarmastpur Kota		89	Mawan
		सुमेरपुर			गोधा
	35	Sumerpur		94	Godha
		सुमेर दरियापुर			पड़की
	38	Sumer Dariyapur		97	Parki
		कस्तलीबैस			बहरामपुर
	46	Kastalibas		101	Bahrampur
		पलामजरा कस्तली बैस			खेड़िया हैबतखाँ
	51	Palamazara Kastali Bas		112	Kheria Haibatkhan
		इमलौठ			राजामऊ
	53	Imloth		114	Rajamau
		हैबतपुर सिया			चंदरौला
	54	Haibatpur Sia		115	Chandraula

परिशिष्ट IV
APPENDIX IV

अनुसूचित जातियों तथा अनुसूचित जनजातियों की जनसंख्या का कुल जनसंख्या से अनुपात के परिसर के अनुसार ग्रामों की सूची

List of villages according to the proportion of Scheduled castes and Scheduled tribes to the total population by ranges

तहसील—कोल
Tahsil—Koil

अ—अनुसूचित जातियां
A—Scheduled Castes

अनुसूचित जातियों की जनसंख्या का परिसर (प्रतिशत) Range of Scheduled castes population (Percentage)	लोकेशन कोड संख्या Location code No.	ग्राम का नाम Name of Village	अनुसूचित जातियो की जनसंख्या का परिसर (प्रतिशत) Range of Scheduled castes population (Percentage)	लोकेशन कोड संख्या Location code No.	ग्राम का नाम Name of Village
1	2	3	1	2	3
21—30		भरतरी	21—30		तलसपुर खुर्द
	120	Bharathri		212	Talaspur Khurd
		हयातपुर बझेड़ा			खेड़िया खवाजा बुड्ढा
	121	Hayatpur Bajhera		213	Kheria Khawja Budda
		खेड़ा खुशखबर			भकरौली
	131	Khera Khushkhabar		217	Bhakroli
		जिरौली डोर			नौगवांअर्जुन
	144	Jiroli Door		219	Naugwan Arjun
		लोधा			नगला झाऊ
	148	Lodha		223	Nagla Jhau
		परसेरा			मुकुन्दपुर
	150	Parsera		234	Mukundpur
		लोहशरा पिसावन			मईनाथ
	154	Lohsara Pisawan		235	Mainath
		मठौला			सारमस्तपुर कीरत
	170	Madhola		237	Sarmastpur Kirat
		मडला			नौहटी
	185	Mandla		239	Nohti
		शहरी मदनगढ़ी			शाहपुर मडराक
	193	Sahri Madanga		241	Shahpur Madrak
		करहला बागरी			चिलकोरा
	194	Karhala Bagri		244	Chilkora
		भमरौला			देवसैनी
	195	Bhamraula		245	Devsani
		बौधली भीकम			क्वारसी
	196	Baudhali Bhikam		247	Kawarsi
		चन्दपुरा			दारापुर
	198	Chandpura		258	Darapur
		अमरपुर कोडला			कलाई
	200	Amarpur Kodla		267	Kaloi
		गोविन्दपुर फगोई			छिड़ावली
	201	Govindpur Fagoi		269	Chirawali

परिशिष्ट IV
APPENDIX IV

अनुसूचित जातियों तथा अनुसूचित जनजातियों की संख्या का कुल जनसंख्या से अनुपात परिसर के अनुसार ग्रामों की सूची

List of villages according to the proportion of Scheduled castes and Scheduled tribes to the total population by ranges

तहसील—कोल
Tahsil—Koil

अ—अनुसूचित जातियाँ
A—Scheduled Castes

अनुसूचित जातियों की जनसंख्या का परिसर (प्रतिशत) Range of Scheduled castes (population Percentage)	लोकेशन कोड संख्या Location cade No.	ग्राम का नाम Name of Village	अनुसूचित जातियों की जनसंख्या का परिसर (प्रतिशत) Range of Scheduled castes Population (Percentage)	लोकेशन कोड संख्या Location code No	ग्राम का नाम Name of Village
1	2	3	1	2	3
21—30		बरानदी	21—30		एदलपुर
	270	Baranadi		319	Adalpur
		बिसावनपुर सिला			कल्यानपुर
	271	Bisawanpur Silla		320	Kalyanpur
		सरमस्तपुर मछुआ			असगरपुर
	274	Sarmastpur Machua		322	Asgarpur
		आजमाबाद माछुवा			बझेड़ा
	275	Azmabad Machhua		323	Bajhhera
		सिकन्दरपुर मछुवा			चादगढी
	276	Sikanderpur Machhuwa		325	Chandgarhi
		बरकातपुर			अदौन
	277	Barkatpur		328	Adon
		गुरु शिकरन			माकरी अहतवासी
	278	Guru Sikaran		330	Bhakri Ahatwasi
		खान आलमपुर			शहबाजपुर
	281	Khan Alampur		332	Sahbajpur
		निधौला			घासीपुर
	283	Nidhaula		339	Ghasipur
		निजावतपुर बौरना			मूसेपुर जलाल
	287	Nijawatpur Baurna		340	Musepur Jalal
		बौनेरा			अलीपुर
	294	Baunera		346	Alipur
		किशनगढ़ी			सिकरना
	295	Kishangarhi		347	Sikarna
		इकरी			दाऊपुर
	298	Ikari	31+	1	Daupur
		चंगेरी			खुर्द खेड़ा
	300	Changeri		18	Khurd Khera
		शेखूपुर			दहेली
	306	Shekhupur		19	Daheli
		बहरामपुर			फ़रीदपुर
	308	Bahrampur		23	Faridpur

परिशिष्ट IV
APPENDIX IV

अनुसूचित जातियों तथा अनुसूचित जनजातियों की संख्या का कुल जनसंख्या से अनुपात परिसर के अनुसार ग्रामों की सूची

List of villages according to the proportion of Scheduled castes and Scheduled tribes to the total population by ranges

तहसील कोल
Tahsil—Koil

अ—अनुसूचित जातियाँ
A—Scheduled Castes

अनुसूचित जातियों की जनसंख्या का परिसर (प्रतिशत) Range of Scheduled castes population (Percentage)	लोकेशन कोड संख्या Location cade No.	ग्राम का नाम Name of Village	अनुसूचित जातियों की जनसंख्या का परिसर (प्रतिशत) Range of Scheduled castes Population (Percentage)	लोकेशन कोड संख्या Location code No.	ग्राम का नाम Name of Village
1	2	3	1	2	3
31+		पिपलौथ गोकुलपुर	31+		सिया खास
	27	Piplauth Gokulpur		59	Sia Khas
		सिकन्दरपुर कोटा			नगौला
	28	Sikanderpur Kota		63	Nagaula,
		जंगलगढी			जटपुरा
	30	Jangalgarhi		71	Jatpura
		कोटा खास			हेतमपुर
	32	Kota Khas		72	Hetampur
		दवथला			किठारा
	36	Dabthala		74	Kithara
		औरिहा			सियापुर
	37	Auriha		77	Siapur
		फरीदपुर			सुनामई
	39	Faridpur		78	Sunamai
		जवान सिकन्दरपुर			चाऊपुर
	40	Jawan Sikanderpur		80	Chaupur
		तेजपुर			तालिबनगर
	41	Tejpur		81	Talibnagar
		जवान बाजीदपुर			लुहारा
	42	Jawan Bajedpur		84	Luhara
		रामपुर			भीमगढी
	43	Rampur		85	Bhimgarhi
		अमरौली			पड़का सुल्तानपुर
	47	Amroli		102	Parka Sultanpur
		मदनपुर छबीला			अहक
	48	Madanpur Chhabila		103	Ahak,
		जमालपुर सिया			छलेसर
	49	Jamalpur Sia		104	Chhalesar
		आलमपुर सुबकरा खालसा			अहरौली
	56	Alampur Subkara Khalsa		107	Ahroli
		आलमपुर सुबकरा माफी			गिरधरपुर
	57	Alampur Subraka Mafi		111	Girdharpur

परिशिष्ट IV

APPENDIX IV

अनुसूचित जातियों तथा अनुसूचित जनजातियों की जनसंख्या का कुल जनसंख्या से अनुपात परिसर के अनुसार ग्रामों की सूची

List of villages according to the proportion of Scheduled castes and Scheduled tribes to the total population by ranges

तहसील—कोल
Tahsil—Koil

अ–अनुसूचित जातियाँ
A—Scheduled Castes

अनुसूचित जातियों की जनसख्या का परिसर (प्रतिशत) Range of Scheduled castes population (Percentage)	लोकेशन कोड संख्या Location code No.	ग्राम का नाम Name of Village	अनुसूचित जातियों की जनसंख्या का परिसर (प्रतिशत) Range of Scheduled castes population (Percentage)	लोकेशन कोड संख्या Location code No.	ग्राम का नाम Name of Village
1	2	3	1	2	3
31+		चुखावली			बढौन
	116	Chuwali	31+	174	Badhaun
		बरई सुबहांनगढी			अमरपुर नहरा
	117	Barai Subhangarhi		176	Amaraur Nahra
		बुलाकागढ़ी			सरमस्तपुर नईमाबाद
	130	Bulakagarhi		177	Sarmastpur Naimabad
		इलयासपुर-मेहरावल			अकबरपुर
	133	Ilyaspur Mehrawal		181	Akbarpur
		बरौला जाफराबाद			भैंमती
	137	Baraula Jafrabad		189	Bhaimati
		एलमपुर गढ़िया			धौरापालन
	139	Alampur Garhiya		190	Dhorapalan
		नदरोई			नूरपुर.
	141	Nadroi		191	Nurpur
		मुसेपुर करील जिरौली			हैबतपुर फगोई
	143	Musepur Karil Jiraul		199	Haibatpur Fagoi
		रुस्तमपुर अखन			मादर खेडा
	155	Rustampur Akhan		202	Madar Khera
		अशरफपुर जलाल			जहाँगीराबाद
	158	Ashrafpur Jalal		203	Jahagirabad
		हरदासपुर			कैथवारी
	160	Hardaspur		205	Kathwari
		हयातपुर हिगोटिया			बीठना
	163	Hayatpur Higotiya		206	Bithna
		सलेमपुर माफी			सहारनपुर
	164	Salempur Mafi		211	Saharnapur
		इब्राहिमपुर			दौलरा निरपाल
	165	Ibrahimpur		214	Dolara Nirpal
		शाहपुर कुतुब			अजीतपुर आसना
	167	Shahpur Kutub		218	Ajitpur Asna
		चमरौला			पलाएसिया
	168	Chamraula		221	Pal Asia

परिशिष्ट IV
APPENDIX IV

अनुसूचित जातियों तथा अनुसूचित जनजातियो की जनसंख्या का कुल जनसंख्या से अनुपात परिसर के अनुसार ग्रामों की सूची

List of villages according to the proportion of Scheduled castes and Scheduled tribes to the total population by ranges

तहसील—कोल
Tahsil—Koil

अ—अनुसूचित जातियां
A—Scheduled Castes

अनुसूचित जातियों की जनसंख्या का परिसर (प्रतिशत) Range of Scheduled castes population (Percentage)	लोकेशन कोड संख्या Location code No.	ग्राम का नाम Name of Village	अनुसूचित जातियों की जनसंख्या का परिसर (प्रतिशत) Range of Scheduled castes population (Percentage)	लोकेशन कोड संख्या Location code No.	ग्राम का नाम Name of Village
1	2	3	1	2	3
31+		रोरावर			चडौली बुजुर्ग
	225	Rorawar		264	Chadauli Buzurg
		कस्बा कोल			इमलानी
	226	Kasbakol		280	Imlani
		दौलताबाद			धनीपुर
	227	Daultabad		285	Dhanipur
		रुस्तमपुर सकत खाँ			सिधौली
	229	Rustampur Sakat Khan		289	Sidhauli
		पडियावली			अलीनगर
	230	Pariyawali		290	Alinagar
		भदेशी माफी			रहमतपुर गरमई
	231	Bhadesi Mafi		291	Rahmatpur Garmai
		नगला मानसिंह गम्भीरपुरा			बलरामपुर
	232	Nagala Mansingh Gambhirpur		297	Balrampur
		मनोहरपुर			महमूदपुर जमालपुर
	233	Manoharpur		299	Mahmudpur Jamalpur
		मुकुलगढ़ी			पनेठी
	236	Mukulgarhi		304	Panethi
		मडराक			भोजपुर
	240	Madrak		305	Bhojpur
		नगला भाई बेवा			खरई
	243	Nagla Bhai Bewa		307	Kharai
		महुआ खेड़ा			उकरना
	249	Mahua Khera		309	Ukarna
		औरंगबाद			खिटकारी
	254	Aaurangabad		311	Khitkari
		नयाबाँस नरेन्द्रगढ़ी			दौलतपुर
	256	Nayabas Narendragarhi		313	Daulatpur
		हरदुआगंज (देहांत)			जलूपुर सिहोर
	257	Harduaganj (Dehat)		315	Jalupur Sihor
		खेडा बुजुर्ग			दुम्हेरा
	261	Khera Buzurg		317	Dumhera

परिशिष्ट IV

APPENDIX IV

अनुसूचित जातियों तथा अनुसूचित जन जातियों की जनसंख्या का कुल जनसंख्या से अनुपात परिसर के अनुसार ग्रामों की सूची

List of Villages according to the proportion of Scheduled castes and Scheduled tribes to the total population by ranges

तहसील—कोल
Tahsil—Koil

अ—अनुसूचित जातियां
A—Scheduled Castes

अनुसूचित जातियों की जनसंख्या का परिसर (प्रतिशत) Range of Scheduled castes Pupulation (Percentage)	लोकेशन कोड संख्या Location code No.	ग्राम का नाम Name of Village	अनुसूचित जातियों की जनसंख्या का परिसर (प्रतिशत) Range of Scheduled castes Pupulation (Percentage)	लोकेशन कोड संख्या Location code No.	ग्राम का नाम Name of Village
1	2	3	1	2	3
31+		शेखा			चिरौलीदाउद खां
	318	Shekha		335	Chirauli Daud Khan
		सिसराई नगला ढाक			हाजीपुर फतेह खां
	321	Sisroi Nagla Dhak		338	Hajipur Fateh Khan
		रोहिनासिंहपुर			हैबतपुर प्रथा
	324	Rohina Singhpur		341	Haibatpur Pratha
		उकावली			केशोपुर गडराना
	326	Ukawali		344	Keshopur Gadrana
		मलिकपुरा			भरतुआ
	333	Malikpura		345	Bhartua
		नगलापान खानी			
	334	Naglapankhani			

परिशिष्ट IV
APPENDIX IV

अनुसूचित जातियों तथा अनुसूचित जनजातियों की जनसंख्या का कुल जनसंख्या से अनुपात परिसर के अनुसार ग्रामों की सूची

List of Villages according to the proportion of Scheduled castes and Scheduled tribes to the total population by ranges

तहसील—इगलास
Tahsil—Iglas

अ—अनुसूचित जातियाँ
A—Scheduled Castes

अनुसूचित जातियों की जनसंख्या का परिसर (प्रतिशत) Range of Scheduled castes population (Percentage)	लोकेशन कोड संख्या Location code No.	ग्राम का नाम Name of Village	अनुसूचित जातियों की जनसंख्या का परिसर (प्रतिशत) Range of Scheduled castes population (Percentage)	लोकेशन कोड संख्या Location code No	ग्राम का नाम Name of Village
1	2	3	1	2	3
0—5*		नगला राना बरौला	6—10		असरोई
	24	Nagla Rana Baraula		186	Asroi
		अलीपुरा			बृषभानपुर
	78	Alipura	11—15	5	Brishbhanpur
		सिकन्दरपुर			उत्तमपुर
	122	Sikanderpur		6	Uttampur
		बाजगढ़ी			चूहरपुर किनावासा
	130	Bazgarhi		11	Chuherpur Kinwasa
		नगला गोवर्धन जसुआ			रुदायन उर्फ तारापुर
6—1(	8	Nagla Goverdhan Jasua		18	Rudayan Urf Tarapur
		पीपली			नगला माधो
	29	Pipli		26	Nagla Madho
		गहलऊ			सढा
	41	Gahlau		37	Sadha
		अहलाद			नगला चन्दराम
	44	Ahlad		40	Nagla Chandram
		रामपुर			कमालपुर मरौठा
	46	Rampur		51	Kamalpur Marautha
		लखटोई			गोरई
	61	Lakhtoi		64	Gorai
		कारौली सूरजा			पचैहरा
	68	Karauli Surja		65	Pachahara
		बोवला			सुदामा
	104	Bobla		69	Sudama
		नवलपुर			गढी बूचा
	114	Nawalpur		71	Garhi Bucha
		नगला अहवासी			छैछऊ
	131	Nagla Ahiwasi		73	Chhaichhau
		नाया			नगला करुआ
	177	Naya		82	Nagla Karua
		दौलताबाद			जैथौली
	183	Daulatabad		88	Jaytholi

परिशिष्ट IV
APPENDIX IV

अनुसूचित जातियों तथा अनुसूचित जनजातियों की जनसंख्या का कुल जनसंख्या अनुपात परिसर के अनुसार ग्रामों की सूची

List of villages according to the proportion of Scheduled castes and Scheduled tribes to the total population by ranges

तहसील—इगलास
Tahsil—Iglas

अ—अनुसूचित जनजातियाँ
A—Scheduled Tribes

अनुसूचित जनजातियों की जनसंख्या का परिसर (प्रतिशत) Range of Scheduled Tribes population (Percentage)	लोकेशन कोड संख्या Location code No.	ग्राम का नाम Name of Village	अनुसूचित जनजातियों की जनसंख्या का परिसर (प्रतिशत) Range of Scheduled Tribes Population (Percentage)	लोकेशन कोड संख्या Location code No.	ग्राम का नाम Name of Village
1	2	3	1	2	3
11—15		गुरसैना	16—20		पायदापुर
	91	Gursaina		9	Paydapur
		हस्तपुर चन्दफरी			रज़ावल
	101	Hastpur Chandfari		10	Rajawal
		हैवतपुर			मजूपुर सुबकरा
	108	Haibatpur		13	Majoopur Subkar..
		सहारा खुर्द			नगला कुन्जी
	113	Sahara Khurd		30	Nagla Kunji
		बिजहरा			नगला फकीरा
	116	Bijahara		33	Nagla Fakira
		नगला नहचला			कैमथल
	132	Nagla Nahachala		34	Keimthal
		करथला			हसनगढ
	134	Karthala		36	Hasangarh
		सीतापुर			रफायतपुर
	149	Sitapur		38	Rafayatpur
		खेडिया गुरुदेव			जगनेर
	152	Khediya Gurdeo		39	Jagner
		सिकुर्रा			अतुर्रा
	154	Sikurra		43	Aturra
		गाधी ग्राम			भैया
	171	Gandhi Gram		47	Bhaya
		बढा खुर्द			बक्सा गिंदौरा
	179	Badha Khurd		54	Baksa Gindora
		नगला जोतू			कूबरा
16—20	1	Nagla Jotoo		66	Kubra
		बहौडा			हरौथा
	2	Dahauda		74	Harautha
		नगला बिरखू			भानऊ
	3	Nagla Birkhoo		77	Bhanau
		ढ़ांटौली			भौरा गोरवा
	7	Duantauli		90	Bhaunra Gorwa

परिशिष्ट IV
APPENDIX IV

अनुसूचित जातियों तथा अनुसूचित जनजातियों की जनसंख्या का कुल जनसंख्या से अनुपात परिसर के अनुसार ग्रामों की सूची

List of villages according to the proportion of Scheduled castes and Scheduled tribes to the total population by ranges

तहसील—इगलास
Tahsil—Iglas

अ—अनुसूचित जातियाँ
A—Scheduled Castes

अनुसूचित जातियों की जनसंख्या का परिसर (प्रतिशत) Range of Scheduled castes population (percentage)	लोकेशन कोड संख्या Location code No.	ग्राम का नाम Name of Village	अनुसूचित जातियों की जनसंख्या का परिसर Range of Scheduled castes population (Percentage)	लोकेशन कोड संख्या Location code No.	ग्राम का नाम Name of Village
1	2	3	1	2	3
16—20		बरौठ	21—30		नगला गोवर्धन सिकतरी
	99	Baroth		22	Nagla Goverdhan Siktri
		ताहरपुर			नगला दरवर
	111	Taharpur		23	Nagla Darwar
		मनोहरपुर			ढाढ
	115	Manoharpur		25	Dhand
		बिशनपुर			नगला जगदेव
	133	Bishanpur		27	Nagla Jagdeo
		कैमावली			नगला मान सुजान
	140	Kaimawali		28	Nagla Man Sujan
		लालपुर			नगला जुझार
	143	Lalpur		35	Nagla Jujhar
		बसई			नगला कलुआ बेलौठ
	153	Basai		42	Nagla Kalua Beloth
		जवार			नगला बलराम
	176	Jawar		45	Nagla Balram
		बढ़ा कलां			लधौली
	181	Badha Kalan		48	Ladhauli
		पिलखुनिया			कुआगांव
	184	Pilkhuniya		49	Kuagaon
		छोटी बल्लम			सेवनगांव
21—30	4	Chhoti Ballam		52	Sevangaon
		गिदौरा			जलालपुर डेटा
	12	Gidaura		53	Jalalpur Deta
		हिरनौठी			खिरसौली
	14	Hernauti		55	Khirsauli
		तलेसरा			जटवार
	16	Talesara		57	Jatwar
		इकताजपुर			शाहपुर ठठोई
	17	Iktajpur		58	Shahpur Thathoi
		मांती			नगला फतौला
	20	Manti		60	Nagla Fataula

परिशिष्ट IV
APPENDIX IV

अनुसूचित जातियों तथा अनुसूचित जनजातियों की संख्या का कुल जनसंख्या से अनुपात परिसर के अनुसार ग्रामों की सूची

List of villages according to the proportion of Scheduled castes and Scheduled tribes to the total population by ranges

तहसील—इगलास
Tahsil—Iglas

अ—अनुसूचित जातियाँ
A—Scheduled Castes

अनुसूचित जातियो की जनसंख्या का परिसर (प्रतिशत) Range of Scheduled casles population (Percentage)	लोकेशन कोड संख्या Location cade No.	ग्राम का नाम Name of Village	अनुसूचित जातियों की जनसंख्या का परिसर (प्रतिशत) Range of Scheduled castes Population (Percentage)	लोकेशन कोड संख्या Location code No.	ग्राम का नाम Name of Village
1	2	3	1	2	3
21—30		महदौरा	21—30		बलीपुर
	62	Mahdaura		139	Balipur
		जमौ			बिसावली
	63	Jamaun		142	Bisawali
		श्यामगढ़ी			भरतपुर
	68	Shyamgarhi		144	Bharatpur
		बासवली			सिमाधरी
	70	Bansbali		146	Simadhari
		मुमरैजा			कजरौठ
	75	Mumraija		147	Kajroth
		टमौटिया			राहतपुर इमलिया
	76	Tamautia		155	Rahatpur Imliya
		कलीन्जरी			कारस
	80	Kalinjari		156	Kaaras
		अर्निया ख्वाजा राजू			नौगवा
	86	Arnia Khwaja Raju		159	Naugawan
		महुआ			तोछीगढ़
	96	Mahuaa		160	Tochhigarh
		बिचौला			कनौरा
	100	Bichola		162	Kanaura
		बिदरिका			सतलौनी खुर्द
	107	Bidarika		165	Satlouni Khurd
		नगला चूरा			सुभाष ग्राम
	109	Nagla Chura		169	Subhash Gram
		मौहरनी			सथनी
	110	Mauhrani		173	Sathni
		पढील			मांकरौल
	120	Parhil		174	Mankraul
		अगेरना			बहादुरपुर
	121	Agerna		178	Bahadurpur
		भीलपुर			तूरी
	138	Bheelpur		182	Toori

परिशिष्ट IV
APPENDIX IV

अनुसूचित जातियों तथा अनुसूचित जनजातियों की जनसंख्या का कुल जनसंख्या से अनुपात परिसर के अनुसार ग्रामों की सूची

List of Villages according to the proportion of Scheduled castes and Scheduled tribes to the total population by ranges

तहसील—इगलास
Tahsil—Iglns

अ—अनुसूचित जातियाँ
A—Scheduled Castes

अनुसूचित जातियों की जनसंख्या का परिसर (प्रतिशत) Range of Scheduled castes population (Percentage)	लोकेशन कोड संख्या Location code No.	ग्राम का नाम Name of Village	अनुसूचित जातियों की जनसंख्या का परिसर (प्रतिशत) Range of Scheduled castes population (Percentage)	लोकेशन कोड संख्या Location code No.	Name of Village
1	2	3	1	2	3
31+		डिगसारी	31+		रामनगर
	15	Digsari		95	Ramnagar
		बसई			जारौठ
	19	Basai		97	Jaarauth
		नगला सबलपुर उर्फ गोंडा			उदयपुरा
	21	Nagla Sabal Urf Gonda		98	Udaipura
		अजाहरी			मखदूमपुर
	31	Ajahari		105	Makhdoompur
		सलेमपुर			रामपुर
	50	Salempur		106	Rampur
		दांतऊ			सहारा कलां
	56	Dantau		112	Sahara Kalan
		मौजीपुर			कुआ खेडा
	59	Maujipur		117	Kua Khera
		अमरपुर धाना			रुस्तमपुर खोजन
	72	Amarpur Dhana		118	Rustampur Khojan
		जहरौली			रुस्तमपुर गोतवा
	79	Jahroli		119	Rustampur Gotwan
		उसरपुर तारापुर			भटोई
	81	Usarpur Tarapur		123	Bhatoi
		बेसवा देहात			खेडिया पातल
	83	Beswan Rural		124	Khediya Patal
		गदा खेड़ा			किशनपुर
	85	Gada Khera		125	Kishanpur
		अलियासपुर भवरा			तेहरा
	89	Aliyaspur Bhanwara		26	Tehra
		कान चिरौली			व्योही
	92	Kaan Chirauli		27	Biyohi
		गिदौत्ती			नगला मोहन
	93	Gindoli		128	Nagla Mohan
		नवानगर			नगलाजार
	94	Navanagar		129	Nagla Jaar

परिशिष्ट IV
APPENDIX IV

अनुसूचित जातियों तथा अनुसूचित जनजातियों की जनसंख्या का कुल जनसंख्या से अनुपात परिसर के अनुसार ग्रामों की सूची

List of villages according to the proportion of Scheduled castes and Scheduled tribes to the total population by ranges

तहसील—इगलास
Tahsil—Iglas

अ–अनुसूचित जातियाँ
A–Scheduled castes

अनुसूचित जातियों का जनसंख्या का परिसर (प्रतिशत) Range of Scheduled castes population (Percentage)	लोकेशन कोड संख्या Location code No.	ग्राम का नाम Name of Village	अनुसूचित जातियों की जनसंख्या का परिसर (प्रतिशत) Range of Scheduled castes population (Percentage)	लोकेशन कोड संख्या Location code No.	ग्राम का नाम Name of Village
1	2	3	1	2	3
		बादामपुर	31+		हरी रामपुर
31+	135	Badampur		163	Hari Rampur
		टीकापुर			सतलौनी कलां
	136	Tikapur		164	Satloni Kalan
		बलरामपुर			कांडली
	137	Balrampur		166	Kandli
		मतरोई			तरसारा
	141	Matroi		167	Tarsara
		मडौरा			मौहकमपुर
	148	Madaura		168	Mohkampur
		ब्योंहरा			गढ़ीधानू
	150	Byonhara		170	Gharhi Dhanu
		नगला फुलाहर			नया बास
	151	Nagla Fulahar		172	Naya Bans
		बेलौठ			लालगढ़ी
	157	Belauth		175	Lal Garhi
		पहाडीपुर			सूरजा
	158	Pahadipur		180	Surja
		बेरन गढ़ी			मनीपुर
	161	Baram Garhi		185	Manipur

*शून्य अनुसूचित जनजातियो की जनसंख्या के ग्राम सम्मिलित नहीं है ।

*Excludes villages with no scheduled tribes population.

परिशिष्ट IV
APPENDIX IV

अनुसूचित जातियों तथा अनुसूचित जनजातियों की जनसंख्या का कुल जनसंख्या से अनुपात परिसर के अनुसार ग्रामों की सूची

List of villages according to the proportion of Scheduled castes and Scheduled tribes to the total population by ranges

तहसील—हाथरस
Tahsil—Hathras

अ–अनुसूचित जातियाँ
A–Scheduled Castes

अनुसूचित जातियो की जनसंख्या का परिसर (प्रतिशत) Range of Scheduled castes population (Percentage)	लोकेशन कोड संख्या Location code No.	ग्राम का नाम Name of Village	अनुसूचित जातियों की जनसंख्या का परिसर (प्रतिशत) Range of Scheduled castes population (Percentage)	लोकेशन कोड संख्या Location code No.	ग्राम का नाम Name of Village
1	2	3	1	2	3
*0—5		नहलोई	6—10		किन्दौली
	2	Nahloi		78	Kindauli
		नगला फतेला			अखईपुर
	34	Nagla Fatela		87	Akhaipur
		गोहाना			भोजगढ़ी
	36	Gohana		97	Bhojgarhi
		बिलखोरा खुर्द			बेहटा
	49	Bilkhora Khurd		112	Beheta
		देवीनगर			ठुलई
	124	Devinagar		114	Thuli
		नगला खरगा			पुन्नैर
	135	Nagla Khraga		129	Punnair
		शेखूपुर मदन			मितनपुर
	143	Shekhupur Madan		142	Mitanpur
		त्रिलोकपुर			सिथरौली
	191	Trilokpur		154	Sithrauli
		गढ़ी बलना			बूलगढ़ी
	214	Garhi Balna		176	Boolgarhi
		बिघीपुर			बघना
	223	Bighepur		178	Baghna
		नगला रामराय			कुमरई
	269	Nagla Ramrai		181	Kumrai
		दर्शना			अल्लेपुर चुरसैन
	280	Darshana		187	Allahepur Chursen
		मोहनपुर			संगीला नगलाबारी
	283	Mohanpur		226	Sangila Naglabari
		सुरतिया			नगला मनी
	346	Suratia		229	Naglamani
		तातरपुर			नगला अन्ता
6—10	16	Tatarpur		262	Nagla Anta
		चन्दैया			नगला पडू
	32	Chandaiya		263	Nagla Padu

परिशिष्ट IV
APPENDIX IV

अनुसूचित जातियों तथा अनुसूचित जनजातियों की जनसंख्या का कुल जनसंख्या से अनुपात परिसर के अनुसार ग्रामों की सूची

List of villages according to the proportion of Scheduled castes and Scheduled tribes to the total population by ranges

तहसील—हाथरस
Tahsil—Hathras

अ—अनुसूचित जातियाँ
A—Scheduled Castes

अनुसूचित जातियों की जनसंख्या का परिसर (प्रतिशत) Range of Scheduled castes population (Percentage)	लोकेशन कोड संख्या Location code No.	ग्राम का नाम Name of Village	अनुसूचित जातियों की जनसंख्या का परिसर (प्रतिशत) Range of Scheduled castes population (Percentage)	लोकेशन कोड नं० Location code No.	ग्राम का नाम Name of Village
1	2	3	1	2	3
6—10		रायक	11—15		गढ़ी नन्दराम
	289	Rayak		70	Garhi Nandram
		नगला बका			जगीपुर
	331	Nagla Banka		80	Jagipur
		सुखा			दरकोला
	336	Sukha		81	Darkaula
		गुबराई			हड़ली
	337	Gubrai		101	Hareli
		खजुरिया			खेरिया
	352	Khajuria		102	Kheria
		बामोली			धतरोई
	356	Bamauli		107	Dhatroi
		नगला अमरा			भदामई
	363	Nagla Amra		121	Bhadamai
		केवल गढ़ी			नगला अंड़ू
	366	Kewal garhi		130	Nagla Arhun
		कछपुरा			गढ़ी सिंघा
	374	Kachhpura		144	Garhisingha
		खेरिया डेहर			सूरतपुर
	377	Kheria dehar		148	Suratpur
		बिघेपुर			कलवारी
11—15	1	Bighepur		170	Kalwari
		नगला भीका			रूदरपुर
	4	Naglabhika		190	Rudrapur
		हासिमपुर			मानमहौ
	11	Hashimpur		203	Manmaho
		खिटौली कटेलिया			पुबैना
	22	Khitauli Katelia		219	Pubena
		बाँग सासनी			नगलाबाद अठवरिया
	45	Baghsasni		241	Naglabad Athwariya
		नगला गढ़ू			रंगपुरा
	56	Naglagarhu		258	Rangpura

परिशिष्ट IV
APPENDIX IV

अनुसूचित जातियों तथा अनुसूचित जनजातियो की जनसंख्या का कुल जनसंख्या से अनुपात परिसर के अनुसार ग्रामो की सूची

List of Villages according to the proportion of Scheduled castes and Scheduled tribes to the total population by ranges

तहसील—हाथरस
Tahsil—Hathras

अ—अनुसूचित जातियाँ
A—Scheduled Castes

अनुसूचित जातियों की जसख्या का परिसर (प्रतिशत) Range of Scheduled castes population (Percentage)	लोकेशन कोड संख्या Location code No.	ग्राम का नाम Name of Village	अनुसूचित जातियों की जनसंख्या का परिसर (प्रतिशत) Range of Scheduled castes population (Percentage)	लोकेशन कोड संख्या Location code No.	ग्राम का नाम Name of Village
1	2	3	1	2	3
		कोटा Kota			मुहरिया Muharia
11—15	259	रामगढ़ Ramgarh	16—20	61	नौ पुरा Nau pura
	266	सुसाउली Susaoli		69	रहना Rahna
	268	नगला बिशनदास Nagla Bishandas		71	शाहपुर खुर्द Shahpur Khurd
	286	करील Karil		88	अजीतपुर Ajitpur
	316	दयालपुर Dayalpur		92	सिताहरी Sitahari
	318	पट्टा खास Patta Khas		100	हीरापुर Hirapur
	330	सेनपुर Senpur		108	शेखूपुर अजीत Shekhupur Ajit
	347	बमनई Bamnai		109	टोड़ Torh
	355	सरकोरिया Sirkoria		115	जहांगीरपुर Jahangirpur
	362	नगला अजमेरी Nagla Ajmeri		120	हाजीपुर Hazipur
16—20	5	नौजरपुर Naujarpur		126	शाहपुर कलां Shahpur Kalan
	17	कौमरी Komari		134	सराय अमरसिंह Sarai Amarsingh
	24	टिकरी Tikari		136	बाघऊ Baghau
	33	जरैया गढ़ा खेड़ा Jaraiya Gada khera		146	खेड़ा चतुर्भुज Khera Chaturbhuj
	58	अलीपुर तालुका मुहरिया Alipur Taluka Muharia		155	शहजादपुर Shahzadpur
	60			172	

परिशिष्ट IV
APPENDIX IV

अनुसूचित जातियों तथा अनुसूचित जनजातियों की जनसंख्या का कुल जनसंख्या से अनुपात के परिसर के अनुसार ग्रामों की सूची

List of villages according to the proportion of Scheduled castes and Scheduled tribes to the total population by ranges

तहसील—हाथरस
Tahsil—Hathras

अ—अनुसूचित जातियाँ
A—Scheduled Castes

अनुसूचित जातियों की जनसंख्या का परिसर (प्रतिशत) Range of Scheduled castes population (Percentage)	लोकेशन कोड संख्या Location code No.	ग्राम का नाम Name of Village	अनुसूचित जातियों की जनसंख्या का परिसर (प्रतिशत) Range of Scheduled castes population (Percentage)	लोकेशन कोड संख्या Location code No.	ग्राम का नाम Name of Village
1	2	3	1	2	3
16—20		गढ़ी परती	16—20		मगतई
	175	Garhi Parti		321	Magtai
		परसारा			पैंठ गाँव
	183	Parsara		338	Painth Gaon
		मोहब्बतपुर			कुरावली
	207	Mohabatpur		348	Kurauli
		भोपतपुर			दरगवाँ
	220	Bhopatpur		351	Dargawan
		नगला नन्दू			गोलानगर
	233	Nagla Nandu		361	Golanagar
		नगला प्रताप			महमूदपुर जटान
	242	Nagla Partap		364	Mahmudpur Jatan
		नगला लच्छी			झींगुरा
	249	Nagla Lachhi		368	Jhingora
		खेड़ा परसौली			गम्भीर पट्टी बिसाना
	253	Khera Parsauli		375	Gambhirpatti Bisana
		भाँकरी नगला भोजा			सादलपुर
	260	Bhankari Nagla Bhoja	21—30	6	Sandalpur
		रतिभान गढ़ी			देदामई
	267	Ratibhangarhi		8	Dedamai
		बरा मई			सुसायत खुर्द
	276	Barama1		10	Susait Khurd
		नगला गजुआ			सुसायत कलाँ
	281	Nagla Gajua		12	Susait Kalan
		नगला गोपी			द्वारिकापुर
	288	Nagla Gopi		15	Dwarikapur
		ताजपुर			नदौना
	302	Tajpur		21	Nadona
		कनचना			उतरा
	303	Kanchana		23	Utrra
		नगला शीशम			जलालपुर सासनी
	306	Nagla Shisham		28	Jalalpur Sasni

परिशिष्ट IV

APPENDIX IV

अनुसूचित जातियों तथा अनुसूचित जन जातियों की जनसंख्या का कुल जनसंख्या से अनुपात परिसर के अनुसार ग्रामों की सूची

List of Villages according to the proportion of Scheduled castes and Scheduled tribes to the total population by ranges

तहसील—हाथरस
Tahsil—Hathras

अ—अनुसूचित जातियां
A—Scheduled Castes

अनुसूचित जातियों की जनसंख्या का परिसर (प्रतिशत) Range of Scheduled castes Pupulation (Percentage)	लोकेशन कोड संख्या Location code No.	ग्राम का नाम Name of Village	अनुसूचित जातियों की जनसंख्या का परिसर (प्रतिशत) Range of Scheduled castes Pupulation (Percentage)	लोकेशन कोड/ संख्या Location code No.	ग्राम का नाम Name of Village
1	2	3	1	2	3
21—30		उसवा	21—30		तातरपुर मोहरिया
	30	Uswa		110	Tatarpur Moharia
		पट्टी फतेहअली			सलेमपुर
	38	Patti Fatehali		113	Salempur
		नगला सेवा			बरौली
	41	Nagla Sewa		116	Barauli
		रूदायन			मौहरी
	52	Rudain		117	Mohari
		छोड़ा गढ़हुआ			नगला तजना
	63	Chhonda Garhua		119	Nagla Tajna
		गरबगढ़ी			कैलोरा
	65	Garabgarhi		122	Kailora
		सठिया			हाथरस रेलवे जंक्शन
	66	Sathia		125	Hathras Railway Juction
		महमूदपुर बरसा			छत्तरपुर
	73	Mahmoodpur Barsa		127	Chhattarpur
		दयानतपुर			बघराया
	77	Dayanatpur		131	Bagraya
		खोरना			बरामई
	83	Khorna		132	Baramai
		अमरपुर धना			खोड़ारती
	89	Amarpur Ghana		133	Khondaratti
		बिजहरी			पहाड़पुर
	94	Bijahri		140	Paharpur
		अजरोई			गंगचोली
	98	Ajroi		145	Gangcholi
		दरियापुर			कुरार
	103	Dariyapur		149	Kurar
		भोपतपुर			जलालपुर
	104	Bhopatpur		151	Jalalpur
		अमोखरी			नगला इमलिया
	106	Amokhari		152	Nagla Imliya

परिशिष्ट IV
APPENDIX IV

अनुसूचित जातियों तथा अनुसूचित जनजातियों की संख्या का कुल जनसंख्या से अनुपात परिसर के अनुसार ग्रामों की सूची

List of villages according to the proportion of Scheduled castes and Scheduled tribes to the total population by ranges

तहसील—हाथरस
Tahsil—Hathras

अ—अनुसूचित जातियां
A—Scheduled Castes

अनुसूचित जातियों की जनसंख्या का परिसर (प्रतिशत) Range of Scheduled castes population (Percentage)	लोकेशन कोड संख्या Location cade No.	ग्राम का नाम Name of Village	अनुसूचित जातियों की जनसंख्या का परिसर (प्रतिशत) Range of Scheduled castes Population (Percentage)	लोकेशन कोड संख्या Location code No.	ग्राम का नाम Name of Village
1	2	3	1	2	3
21—30		सोखना	21—30		एहन
	158	Sokhana		218	Ahan
		नगला अलिया			नहराई
	164	Nagla Alia		222	Nahrai
		गढ़ी जैनी			टुकसान
	166	Garhi Jaini		228	Tuksan
		तेहरा			अहबरनपुर
	173	Tehra		237	Ahbaranpur
		कटेलिया			लहरा
	174	Katelia		238	Lahra
		दरकई			बुद्धू नगला हेमराज
	184	Darkai		240	Buddhu Nagla Hemraj
		कोका			कपूरा
	186	Koka		246	Kapura
		मल्हे			कुंवरपुर नगला बांस
	192	Malch		248	Kunwarpur Nagla Bans
		दतौरा			चन्दपा
	193	Datora		254	Chandpa
		चिन्तापुर बदन			महमूदपुर ब्रह्मनान
	194	Chintapur Badan		255	Mahmoodpur Brahmana
		महौ			अनीगढ़ी
	202	Mahu		257	Anigarhi
		गढ़ीधारु			माहमोनी
	204	Garhi Dharu		264	Mahmoni
		ग्वारऊ			नगला सारो
	208	Gwarau		270	Nagla saron
		बोनई			कोरना चमरुआ
	210	Bonai		271	Korna Chamarua
		बलना			बेरिसिला
	213	Balna		272	Berisila
		मेवली			गुमानपुर
	215	Meoli		282	Gumanpur

परिशिष्ट IV
APPENDIX IV

अनुसूचित जातियों तथा अनुसूचित जनजातियों की जनसंख्या का कुल जनसंख्या से अनुपात परिसर के अनुसार ग्रामों की सूची

List of villages according to the proportion of Scheduled castes and Scheduled tribes to the total population by ranges

तहसील—हाथरस
Tahsil—Hathras

अ–अनुसूचित जाति
A—Scheduled Cast

अनुसूचित जातियों की जनसंख्या का परिसर (प्रतिशत) Range of Scheduled castes population (Percentage)	लोकेशन कोड संख्या Location code No.	ग्राम का नाम Name of Village	अनुसूचित जातियों की जनसंख्या का परिसर (प्रतिशत) Range of Scheduled castes population (Percentage)	लोकेशन कोड संख्या Location code No.	ग्राम का नाम Name of Village
1	2	3	1	2	3
21—30	300	फुसकरा Phuskara	21—30	18	बसई काजी Basaiqazi
	304	जैतपुर Jaitpur		20	सीकर अकबरपुर Sikur Akbarpur
	310	खरगू Khargo		25	नगला काशी Naglakashi
	314	बर्दवारी Bardwari		26	मोमिनाबाद Mominabad
	315	जटोई Jatoi		27	जानवांसी Janwansi
	319	केशरगढ़ी Kesargarhi		29	बांधनू शिकोहाबाद Bandhnu Shikohabad
	324	सोंगरा Songra		31	निनामई Ninamai
	332	नगला दाऊदा Nagla Davda		35	नगला जहरु Nagla Jahru
	339	खुटीपुरी Khutipuri		37	खेड़ा फिरोजपुर Khera Firozpur
	354	गदाई Gadai		39	रामतगर Ramnagar
	360	अर्जुनपुर Arjunpur		40	गोपालपुर उर्फ भूतपुरा Gopalpur Urf Bhutpura
	365	नगला ओझा Nagla Ojha		42	नगलासिंह Naglasingh
31+	3	सिंघर्र Singherr		43	बिर्रा Birra
	7	सहजपुरा Sahejpura		44	सासनी देहात Sasni Dehat
	9	जसराना Jasrana		47	नगला कैहरिया Nagla Kehariya
	14	ममोता खुर्द कलां Mamota Khurd Kalan		48	बिलखोरा कलां Belkhora Kalan

परिशिष्ट IV
APPENDIX IV

अनुसूचित जातियों तथा अनुसूचित जनजातियों की संख्या का कुल जनसंख्या से अनुपात परिसर के अनुसार ग्रामों की सूची

List of villages according to the proportion of Scheduled castes and Scheduled tribes to the total population by ranges

तहसील—हाथरस
Tahsil—Hathras

अ—अनुसूचित जातियाँ
A—Scheduled Castes

अनुसूचित जातियों की जनसंख्या का परिसर (प्रतिशत) Range of Scheduled castes (population Percentage)	लोकेशन कोड संख्या Location cade No.	ग्राम का नाम Name of Village	अनुसूचित जातियो की जनसंख्या का परिसर (प्रतिशत) Range of Scheduled castes Population (Percentage)	लोकेशन कोड संख्या Location code No	ग्राम का नाम Name of Village
1	2	3	1	2	3
31+		सुवामई रुहल	31+		मिरगामई
	51	Sawamai Ruhal		91	Mirgamai
		लढोता			रामपुर
	53	Ladhota		93	Rampur
		जिरौली			नगला बिजइया
	54	Jirauli		95	NaglaBijaiya
		दिनउली			तिलौठी
	55	Dinauli		96	Tilothi
		लोहर्रा			लुटसान
	57	Loharra		99	Lutsan
		बसगोई			जोगीपुरा
	62	Basgoi		105	Jogipura
		हरदपुर			छोंक
	64	Hardpur		111	Chhonk
		सुमरतगढ़ी			बाहनपुर
	67	Sumratgarhi		118	Bahanpur
		रघनिया			नगला केशो
	72	Raghania		123	NaglaKesho
		रूहेड़ी			पबलोई
	75	Ruheri		138	Pabloi
		नगला उम्मेद			नगला धौरपुर
	76	Nagla Ummaid		139	NaglaDhorpur
		दरकोली			भोगाँव नगला जायस
	82	Darkauli		141	Bhogaon Nagla Jais
		खानपुर			अनुरुद्धपुर
	84	Khanpur		147	Anurudhpur
		अलीपुर तालुका दरियापुर			राजपुर
	85	Alipur Taluka Dariapur		150	Rajpur
		फरौली			लाड़पुर
	86	Pharauli		153	Larhpur
		आँधुआ			सिकन्दरपुर
	90	Aundhua		156	Sikanderpur

परिशिष्ट IV

APPENDIX IV

अनुसूचित जातियों तथा अनुसूचित जनजातियों की जनसंख्या का कुल जनसंख्या से अनुपात परिसर के अनुसार ग्रामों की सूची

List of villages according to the proportion of Scheduled castes and Scheduled tribes to the total population by ranges

तहसील—हाथरस
Tahsil—Hathras

अ—अनुसूचित जातियाँ
A—Scheduled Castes

अनुसूचित जातियों की जनसंख्या का परिसर (प्रतिशत) Range of Scheduled castes population (Percentage)	लोकेशन कोड संख्या Location code No.	ग्राम का नाम Name of Village	अनुसूचित जातियों की जनसंख्या का परिसर (प्रतिशत) Range of Scheduled castes population (Percentage)	लोकेशन कोड संख्या Location code No.	ग्राम का नाम Name of Village
1	2	3	1	2	3
31+	157	लाखनू Lakhnu	31+	195	बेरगांव Bergaon
	159	रतनगढ़ी Ratangarhi		196	बीरनगर Birnagar
	160	राम नगला Ram Nagla		197	पुरा कलाँ Purakalan
	161	दादनपुर Dadanpur		198	पुरा खुर्द Pura Khurd
	162	हाथरस देहात Hathras Dehat		199	गढ़ी खुरती Garhi Khurti
	163	गढ़ी गिरधरा Garhi Girdhara		200	खरवा Kharwa
	165	तिपरस Tipras		205	नगला मान Naglaman
	169	गिजरौली Gijrauli		209	केशोंपुर Keshonpur
	171	तरफरा Terphara		211	बरबाना Barwana
	177	बुलगढ़ी Boolgarhi		212	गढ़ी दुदाधारी Ghari Dudadhari
	179	कैमर Kaimar		216	नूरपुर Noorpur
	180	पैकवाड़ा Paikwara		221	मिर्जापुर Mirzapur
	182	मँझोला Majola		224	शेरपुर Sherpur
	185	ककोड़ी Kakori		225	बिछिया Bichhiya
	188	जाफराबाद Jafrabad		230	बिसरंत Bisrant
	189	गंगोली Gangoli		231	धातरा खुर्द Dhatra Khurd

परिशिष्ट IV
APPENDIX IV

अनुसूचित जातियों तथा अनुसूचित जनजातियों की जनसंख्या का कुल जनसंख्या से अनुपात परिसर के अनुसार ग्रामों की सूची

List of Villages according to the proportion of Scheduled castes and Scheduled tribes to the total population by ranges

तहसील—हाथरस
Tahsil—Hathras

अ—अनुसूचित जातियाँ
A—Scheduled Castes

अनुसूचित जातियों की जनसंख्या का परिसर (प्रतिशत) Range of Scheduled castes population (Percentage)	लोकेशन कोड संख्या Location code No.	ग्राम का नाम Name of Village	अनुसूचित जातियों की जनसंख्या का परिसर (प्रतिशत) Range of Scheduled castes population (Percentage)	लोकेशन कोड संख्या Location code No.	ग्राम का नाम Name of Village
1	2	3	1	2	3
31+	232	धातरा कलाँ Dhatara Kalan	31+	284	गारबगढ़ी Garabgarhi
	234	नगला बनारसी पहलाद Nagla Banarsi Pahalad		290	बिचुपुरी Bichupuri
	235	हतीसा भगवन्तपुर Hatisha Bhagwantpur		291	बगली कमालपुर Bagli Kamalpur
	239	भोजपुर खेटसी Bhojpur Khetsi		292	डेंगरा Dengra
	243	जोगिया Jogia		294	फरसौती Pharsauti
	244	गढ़ी तमना Gahri Tamana		296	छोटुआ Chhotua
	245	चिन्तापुर Chintapur		298	सीतला मेवा Setla Mewa
	247	नहरोई Nehroi		299	नबीपुर Nabipur
	250	मिताई Mitai		301	फोजिया Faujia
	251	चिताबर Chitabar		305	टिमरौली Timroli
	252	पट्टी सांवत Patti Sawant		307	उदयभान भकरोई Udaybhon Bhakroi
	274	नगला नन्दराम Nagla Nandram		308	भूडंरी Bhundri
	275	नगला दया Nagla Daya		309	बेलवारी Belwari
	277	गोपालपुर Gapalpur		311	सुन्धिया Sundhia
	278	कथरिया Katharia		312	चौकड़ा Chaukra
	279	ककरावली Kakrawali		317	खोकिया Khokia

परिशिष्ट IV
APPENDIX IV

अनुसूचित जातियों तथा अनुसूचित जनजातियों की जनसंख्या का कुल जनसंख्या से अनुपात परिसर के अनुसार ग्रामों की सूची

List of Villages according to the proportion of Scheduled castes and Scheduled tribes to the total population by ranges

तहसील—हाथरस
Tahsil—Hathras

अ—अनुसूचित जातियां
A—Scheduled Castes

अनुसूचित जातियों की जनसंख्या का परिसर (प्रतिशत) Range of Scheduled castes population (Percentage)	लोकेशन कोड संख्या Location code No.	ग्राम का नाम Name of Village	अनुसूचित जातियों की जनसंख्या का परिसर (प्रतिशत) Range of Scheduled castes population (Percentage)	लोकेशन कोड संख्या Location code No.	ग्राम का नाम Name of Village
1	2	3	1	2	3
		नगला बाबू			लुहेटा खुर्द कलां
31+	325	Nagla Babu	31+	353	Luheta Khurd Kalan
		चमर पट्टी			चाचपुर भडेला
	326	Chamar patti		357	Chachpur Bhadela
		हड़ेला			रोहई
	327	Harela		358	Rohai
		चमरपुरा नगला करवा			नगला मोतीराय
	329	Chamrpura Nagla Karwa		359	Nagla Motirai
		अहराई			संटीकारा
	334	Ahrai		367	Santikara
		पटैनी			गढी कछवाया
	335	Pateni		369	Garhi Kathwaya
		गोगिया			जिन्दपटटी बिसना
	343	Gogia		371	Jindpatti Bisana
		तिहईया नगला कस्वा			नगला बिहारी
	349	Tihaiya Nagla Kasva		373	Nagla Bihari

*शून्य अनुसूचित जातियों की जनसंख्या के नाम सम्मिलित नहीं है।

Encludes Villages with no Scheduled castes population.

परिशिष्ट IV
APPENDIX IV

अनुसूचित जातियों तथा अनुसूचित जनजातियों की जनसंख्या का कुल जनसंख्या से अनुपात परिसर के अनुसार ग्रामों की सूची

List of Villages according to the proportion of Scheduled castes and Scheduled tribes to the total population by ranges

तहसील—अतरौली
Tahsil—Atrauli

अ—अनुसूचित जातियाँ
A—Scheduled Castes

अनुसूचित जातियों की जनसंख्या का परिसर (प्रतिशत) Range of Scheduled castes population (Percentage)	लोकेशन कोड संख्या Location code No.	ग्राम का नाम Name of Village	अनुसूचित जातियों की जनसंख्या का परिसर (प्रतिशत) Range of Scheduled castes population (Percentage)	लोकेशन कोड संख्या Location code No.	Name of Village
1	2	3	1	2	3
0—5*	5	आलमपुर कायस्थान Alampur Kayasthan	0—5*	98	दाउदगढ़ी Daudgarhi
	6	कासिमपुर गदाईपुर Kasimpur Gadaipur		99	अहमदपुरा Ahmadpura
	10	उस्मानपुर Usmanpur		118	प्यावली Pyavali
	19	शेखूपुर Shekhupur		124	हमीदपुर Hamidpur
	23	जादोंपुर Jadonpur		125	गंगाबास Gangabas
	25	नगला हरजी Nagla Harji		141	सीकरी Sikari
	34	हरबंशपुर Harbanspur		146	नगलिया जाहर Nagaliya Jahar
	37	भोजपुर ता० लोहगढ़ Bhojpur Ta. Kohgarh		147	कासिमपुर खुशीपुरा Kasimpur Khushipura
	61	महेरा Mahera		150	ककराली Kakrali
	75	मोहसनपुर Mohsanpur		154	हैबतपुर कोटरा Haibatpur Kotra
	80	अतरौली पट्टी शेरसिंह Atrauli Patti Shersingh		155	भमोरी खुर्द Bhamori Khurd
	82	अहमदपुर उर्फ जनकपुर Ahamadpur Urf Janakpur		156	दरी अलावलपुर Dari Alawalpur
	85	चौमुहाँ Chaumuhan		165	अटा Ata-
	87	तेहरा Tehra		209	पिथनपुर Pithanpur
	89	जमालगढ़ी Jamalgarhi		215	बिसौरा Besora
	94	चपौटा Chapauta		218	काकाबेगपुर Kaka Begpur

परिशिष्ट IV
APPENDIX IV

अनुसूचित जातियों तथा अनुसूचित जनजातियों की जनसंख्या का कुल जनसंख्या से अनुपात परिसर के अनुसार ग्रामों की सूची

List of villages according to the proportion of Scheduled castes and Scheduled tribes to the total population by ranges

तहसील—अतरौली
Tahsil—Atrauli

अ—अनुसूचित जातियाँ
A—Scheduled castes

अनुसूचित जातियों का जनसंख्या का परिसर (प्रतिशत) Range of Scheduled castes population (Percentage)	लोकेशन कोड संख्या Location code No.	ग्राम का नाम Name of Village	अनुसूचित जातियों की जनसंख्या का परिसर (प्रतिशत) Range of Scheduled castes population (Percentage)	लोकेशन कोड संख्या Location code No.	ग्राम का नाम Name of Village
1	2	3	1	2	3
		खुलावली उर्फ हबीबगंज			औरैनी दलपतपुर
0—5*	231	Khulawali Urf Habibganj	6—10	78	Orani Dalpatpur
		हिदरामई			हैबतपुर
	244	Hidramai		95	Haibatpur
		मलसई			गोवाली
	254	Malsai		96	Govali
		बहादुरपुर रैचोई			चैडोली बुजुर्ग
	260	Bahadurpur Raichoi		100	Chendauli Buzurg
		रायपुर ओई			कलियानपुर रानी
	289	Raipur Oi		112	Kaliyanpur Rani
		खेरसा			निसारपुर
	308	Kharsa		115	Nisarpur
		बिधीपुर			दीनापुर
6—10	14	Bidhipur		121	Dinapur
		सूरतगढ़			साँकुरा
	15	Suratgarh		142	Sankura
		खेड़िया रफतपुर			पिडौल महमूदपुर
	22	Kheria Rafatpur		149	Pidaul Mahmudpur
		रायपुर दलपतपुर			सिहानी फरीदपुर
	38	Raipur Dalpatpur		153	Sihani Faridpur
		नौआरी			खडौआ
	39	Nauari		176	Khadua
		भितौली			समसपुर
	48	Bhitoli		178	Samaspur
		हरचन्दपुर			तरैंची
	56	Harchandpur		191	Tarainchi
		मधुपुर			तेबथू
	66	Madhupur		196	Tebthu
		चाऊपुर हौज			सिरसा
	69	Chaupur Hauz		203	Sirsa
		पहाड़गढ़ी			अभैयपुर बहलोलपुर
	73	Pahargarhi		210	Abhaypur Bahlolpur

परिशिष्ट IV
APPENDIX IV

अनुसूचित जातियों तथा अनुसूचित जनजातियों की संख्या का कुल जनसंख्या से अनुपात परिसर के अनुसार ग्रामों की सूची

List of villages according to the proportion of Scheduled castes and Scheduled tribes to the total population by ranges

तहसील—अतरौली
Tahsil—Atrauli

अ—अनुसूचित जातियाँ
A—Scheduled Castes

अनुसूचित जातियो की जनसंख्या का परिसर (प्रतिशत) Range of Scheduled castes population (Percentage)	लोकेशन कोड संख्या Location cade No.	ग्राम का नाम Name of Village	अनुसूचित जातियों की जनसंख्या का परिसर (प्रतिशत) Range of Scheduled castes Population (Percentage)	लोकेशन कोड संख्या Location code No.	ग्राम का नाम Name of Village
1	2	3	1	2	3
		आजवाइन ढेर			खेरिया बहादुर गढ़ी
6—10	211	Azawain Ther	11—15	30	Kheria Bahadurgarhi
		बौनाई			गनेशपुर गोबिन्दपुर
	220	Bonai		33	Ganeshpur Govindpur
		समैना तातरपुर			खेड़िया खिजरपुर
	221	Samaina Tatarpur		50	Kheria Khizarpur
		जिरौला			सिंधौली
	224	Jiraola		51	Sindhauli
		सिंधौली कला			बिर्नर
	235	Sindhaoli Kalan		70	Birner
		कनौबी			बहराबाद
	238	Kanaobi		93	Bahrabad
		शादीपुर कुमरूआ			टोडरपुर गैर अहतमाली
	240	Shadipur Kumrua		126	Todarpur Ger Ahatmali
		मझोला			हरनोद भोजपुर
	245	Majhola		127	Harnot Bhojpur
		गंगीरा			रायपुर खास
	252	Gangira		128	Raipur Khas
		मखदूमनगर			नगला अलिया
	253	Makhdumnagar		139	Nagla Aliya
		सुनपहर ऐदलपुर			रन नोचना
	269	Sunpahar Aidalpur		145	Ran Nochana
		बरौली			दादों
	272	Baroli		164	Dadon
		सुनहरा			टन्डौली जहान खाँ
	294	Sunhara		169	Tandoli Jahan Khan
		बढ़ौली			बीलपुरा
11—15	7	Badauly		187	Beelpura
		राजमार्गपुर			आबू नासिरपुर
	17	Rajmargpur		193	Abu Nasirpur
		पनिहारा अब्दुल्लापुर			बूलापुरा
	18	Panihara Abdullapur		195	Bulapura

परिशिष्ट IV
APPENDIX IV.

अनुसूचित जातियों तथा अनुसूचित जनजातियों की जनसंख्या का कुल जनसंख्या से अनुपात परिसर के अनुसार ग्रामों की सूची

List of villages according to the proportion of Scheduled castes and Scheduled tribes to the total population by ranges

तहसील—अतरौली
Tahsil—Atrauli

अ–अनुसूचित जातियाँ
A–Scheduled Castes

अनुसूचित जातियों की जनसंख्या का परिसर (प्रतिशत) Range of Scheduled castes population (Percentage)	लोकेशन कोड संख्या Location code No.	ग्राम का नाम Name of Village	अनुसूचित जातियों की जनसंख्या का परिसर (प्रतिशत) Range of Scheduled castes population (Percentage)	लोकेशन कोड संख्या Location code No.	ग्राम का नाम Name of Village
1	2	3	1	2	3
		सिंहपुर हिम्मतपुर			धुरा खास उर्फ प्रेमनगर,
11—15	197	Singhpur Himmatpur'	16—20	47	Dhura Khas Urf Premnagar
		मोहकमपुर ता० दादों			कलियानपुर भागीरथीपुर
	208	Mohkampur Ta. Dadon		49	Kalyanpur Bhagirathipur
		भाय			महागवाँ
	212	Bhai		77	Mahagawan
		राजमऊ			गाँव खेड़ा
	229	Rajmau		81	Gawan Khera
		शाहजहाँबाद			मदौली निस्फी अशर्फाबाद
	233	Shah Jahanbad		83	Madhauli Nisfi Asharphabad
		चितकुरा			छैडौला सुजानपुर
	236	Chitkura		102	Chedaula Sujanpur
		बिलौना चितरासी			जुझरका
	237	Bilona Chitrasi		103	Jujharka
		बढरी बुजुर्ग			गनियावली
	243	Badhari Buzurg		106	Ganyavali
		डौरई			खैराबाद
	263	Dorai'		111	Kherabad
		टन्डोली			नरूपुरा कटका
	274	Tondoli		119	Narupura Katka
		भोजपुर ता० दत्तावली			कंचनपुर
	278	Bhojpur Ta. Datawali		138	Kanchanpur
		अरनी			रामपुर चंदियाना
	296	Arani		143	Rampur Chandiyana
		आजादपुर			कासिमपुर नागरी
	298	Azadpur		177	Kasimpur Nagri
		जमनपुर			पीपली
16—20	24	Jamanpur		182	Pipali
		चकाथल			मऊपुर भाऊपुर
	26	Chakathal		183	Maupur Bhaupur
		सालारपुर			चन्दौआ गोबर्धनपुर
	45	Salarpur		190	Chandaua Gobardhanpur

परिशिष्ट IV
APPENDIX IV

अनुसूचित जातियों तथा अनुसूचित जनजातियों की जनसंख्या का कुल जनसंख्या से अनुपात परिसर के अनुसार ग्रामों की सूची

List of Villages according to the proportion of Scheduled castes and Scheduled tribes to the total population by ranges

तहसील—अतरौली
Tahsil—Atrauli

अ—अनुसूचित जातियाँ
A—Scheduled Castes

अनुसूचित जातियों की जनसंख्या का परिसर (प्रतिशत) Range of Scheduled castes population (Percentage)	लोकेशन कोड संख्या Location code No.	ग्राम का नाम Name of Village	अनुसूचित जातियों की जनसंख्या का परिसर (प्रतिशत) Range of Scheduled castes population (Percentage)	लोकेशन कोड संख्या Location code No.	ग्राम का नाम Name of Village
1	2	3	1	2	3
		बिसनपुर बाहनपुर			जामुना
16—20	192	Bisanpur Bahanpur	21—30	2	Jamuna
		रूमामई			काजिमाबाद
	207	Rumamai		3	Kazimabad
		नगला मेवा			जखैरा
	222	Nagla Mewa		9	Jakhaira
		कासिमपुर मजरा कसेरा			सिमथला
	223	Kasimpur Majra Kasera		11	Simthala
		मऊपुर बहादुरपुर			सहनौल
	232	Maupur Bahadurpur		13	Sahnaul
		मनैना उम्मेदपुर			कखेतल
	241	Manena Ummedpur		16	Kakhetal
		हुसैनपुर देह माफी			किरथला
	246	Husenpur Dehmafi		27	Kirthala
		नौगवां			मुहम्मदपुर बदैरा
	249	Naugawan		31	Mohammadpur Badera
		जुजाथल			मलकपुर
	258	Jujathal		32	Malakpur
		धनसारी			बैजला
	259	Dhansari		36	Baijla
		भमौरी बुजुर्ग			कनकपुर
	273	Bhamori Buzurg		41	Kanakpur
		पुरैनी इस्माइलपुर			सैद आलमपुर
	276	Pureni Ismailpur		43	Said Alampur
		छबीलपुर			कुंजलपुर
	279	Chhabilpur		44	Kunjalpur
		दतावली			गहटोली निर्मल
	302	Datawali		46	Gahtoli Nirmal
		परौरा			डंडार अलूपुरा
	304	Paraora		52	Dandar Alupura
		रायपुर मुन्जब्ता			नायपुर
21—30	1	Raipur Munzebta		58	Nathpur

परिशिष्ट IV
APPENDIX IV

अनुसूचित जातियों तथा अनुसूचित जनजातियों की जनसंख्या का कुल जनसंख्या से अनुपात परिसर के अनुसार ग्रामों की सूची

List of villages according to the proportion of Scheduled castes and Scheduled tribes to the total population by ranges

तहसील—अतरौली
Tahsil—Atrauli

[1]अ—अनुसूचित जनजातियाँ
A—Scheduled Tribes

अनुसूचित जनजातियों की जनसंख्या का परिसर (प्रतिशत) Range of Scheduled Tribes population (Percentage)	लोकेशन कोड संख्या Location code No.	ग्राम का नाम Name of Village	अनुसूचित जनजातियों की जनसंख्या का परिसर (प्रतिशत) Range of Scheduled Tribes Population (Percentage)	लोकेशन कोड संख्या Location code No.	ग्राम का नाम Name of Village
1	2	3	1	2	3
		बलीपुर	21—30		रामनगर
21—30	62	Balipur		157	Ramnagar
		रजातऊ सेऊपुर			सिंधौली खुर्द
	63	Rajatau Seupur		160	Sindhauli Khurd
		नहल			खिरीरी मस्तीपुर
	64	Nahal		161	Khriri Mastipur
		कुवरपुर			भमसोई हुसैनपुर
	68	Kuwarpur		168	Bhamsoi Husenpur
		अशर्फाबाद			मांडपुर
	71	Ashrfabad		170	Mandpur
		गिजरौली			दत्ताचोली खुर्द
	76	Gujrauli		172	Dattachauli Khurd
		मीरगढ़ी			दूधमा
	84	Mirgarhi		175	Dudhama
		भवीगढ			बडेसरा
	105	Bhavigarh		185	Badesara
		बहादुरपुर ता० तेवथू			पाली मुकीमपुर
	109	Bahadurpur Ta. Tevthu		189	Pali Mukimpur
		फजलपुर			खेड़िया धौकल
	110	Fazalpur		194	Kheria Dhokal
		इज्जतपुर			राजगाँव
	114	Izzatpur		198	Rajgaon
		गाजीपुर			बनूपुरा
	115	Gazipur		200	Banupura
		खेड़िया सुजातपुर			बिजौली
	120	Kharia Suzatpur		204	Bijauli
		गहतौली गंग			छौगवा
	132	Gahtoli Gang		205	Chaugawan
		हरनपुर गैर अहतमाली			रसैनी
	137	Haranpur Gair Ahatmali		206	Rasaini
		हरदोई			नाह
	144	Hardoi		213	Nah

परिशिष्ट IV
APPENDIX IV

अनुसूचित जातियों तथा अनुसूचित जनजातियों की जनसंख्या का कुल जनसंख्या से अनुपात परिसर के अनुसार ग्रामों की सूची

List of villages according to the proportion of Scheduled castes and Scheduled tribes to the total population by ranges

तहसील—अतरौली
Tahsil—Atrauli

अ—अनुसूचित जातियाँ
A—Scheduled Castes

अनुसूचित जातियों की जनसंख्या का परिसर (प्रतिशत) Range of Scheduled castes population (percentage)	लोकेशन कोड संख्या Location code No.	ग्राम का नाम Name of Village	अनुसूचित जातियों की जनसंख्या का परिसर Range of Scheduled castes population (Percentage)	लोकेशन कोड संख्या Location code No.	ग्राम का नाम Name of Village
1	2	3	1	2	3
21—30		आलमपुर फतहपुर	21—30		रहमापुर
	214	Alampur Fatahpur		287	Rahmapur
		बाजिदपुर			टीकरी
	216	Bazidpur		290	Tikari
		नवीपुर			पिपलोई
	217	Nawipur		292	Piploi
		पैंडरा नवाबपुर			बाबूपुर
	225	Paindra Nawabpur		293	Babupur
		कसेर			पहाड़ीपुर
	227	Kaser		299	Paharipur
		शाहजहाँपुर बैजना			नौशा
	230	Shahjahanpur Baijna		300	Nausha
		हसनपुर			अलहदादपुर
	239	Hasanpur		303	Alahdadpur
		बढ़री खुर्द			मुढेर
	242	Badhari Khurd		305	Mudher
		बूढागाँव			फुसावली
	248	Budhagaon		306	Phusavali
		भोनई	31+		पिलखुनी
	255	Bhonai		20	Pilkhuni
		बाई कलां			बैमवीरपुर
	256	Bai Kalan		28	Baimbirpur
		रामपुर मजरा भुड़िया			जिरौली धूसिंह
	265	Rampur Mazra Bhuriya		35	Jirauli Dhumsingh
		उतरा			लोहगढ़
	277	Utara		40	Lohgarh
		भुड़िया मजरा रामपुर			बिनामई
	281	Bhuriya Mazra Rampur		42	Binamai
		सतरापुर			पनैहरा
	284	Satarapur		54	Panehara
		सिहावली			खानपुर खिटौली
	286	Sihawali		57	Khanpur Khitauli

परिशिष्ट IV

APPENDIX IV

अनुसूचित जातियों तथा अनुसूचित जनजातियों की जनसंख्या का कुल जनसंख्या से अनुपात परिसर के अनुसार ग्रामों की सूची

List of villages according to the proportion of Scheduled castes and Scheduled tribes to the total population by ranges

तहसील—अतरौली
Tahsil—Atrauli

अ—अनुसूचित जातियां
A—Scheduled Castes

अनुसूचित जातियों की जनसंख्या का परिसर (प्रतिशत) Range of Scheduled castes population (Percentage)	लोकेशन कोड संख्या Location code No.	ग्राम का नाम Name of Village	अनुसूचित जातियों की जनसंख्या का परिसर (प्रतिशत) Range of Scheduled castes population (Percentage)	लोकेशन कोड नं० Location code No.	ग्राम का नाम Name of Village
1	2	3	1	2	3
		खेड़िया ता० लोहगढ़			बहोना कोटरा
31+	60	Kheria Ta. Lohgarh	31+	167	Bahona Kotra
		अतरौली पट्टी नजफखान			दत्ताचोली बुजुर्ग
	74	Atraoli Patti Najafkhan		171	Dattachaoli Buzurg
		कदौली			गनेशपुर ता० नाह
	86	Kadauli		173	Ganeshpur Ta. Nah
		मोहसनाबाद			धुर्रा टोड़कपुर
	88	Mohsanabad		174	Dhurra Todakpur
		ग्यासपुर			नागर
	90	Gyaspur		179	Nagar
		नरौना आकापुर			लाहस्की
	97	Narauna Aquapur		181	Lahaski
		सूरजपुर			सैफपुर
	104	Surajpur		184	Sephpur
		पैंडेरा			बाढौल
	108	Pendra		186	Badhaul
		कौरह रघूपुरा			तोछी
	113	Kaurah Raghupura		188	Tochhi
		शाहपुर कोटरा			शफीपुर
	129	Shahpur Kotra		199	Shafipur
		रूस्तमनगर			सिद्ध
	130	Rustamnagar		201	Siddh
		गोपालपुर			रुनपान
	140	Gopalpur		202	Runpan
		लहरा सलीमपुर			सिकन्दरपुर
	151	Lahra Salimpur		219	Sikandarpur
		शेखूपुर सटकना			निनामई ओजीपुर
	159	Shakhupur Satkana		226	Ninamai Ojipur
		हुसैनपुर शाहजादपुर			रूखाला
	163	Husenpur Shahjadpur		266	Rukhala
		भीकनपुर			छर्रा रफतपुर ग्रामीण
	166	Bhikanpur		266	ChharraRafatpur Rural

परिशिष्ट IV

APPENDIX IV

अनुसूचित जातियों तथा अनुसूचित जन जातियों की जनसंख्या का कुल जनसंख्या से अनुपात परिसर के अनुसार ग्रामों की सूची

List of Villages according to the proportion of Scheduled castes and Scheduled tribes to the total population by ranges

तहसील—अतरौली
Tahsil—Atrauli

अ—अनुसूचित जातियां
A—Scheduled Castes

अनुसूचित जातियों की जनसंख्या का परिसर (प्रतिशत) Range of Scheduled castes Pupulation (Percentage)	लोकेशन कोड संख्या Location code No.	ग्राम का नाम Name of Village	अनुसूचित जातियों की जनसंख्या का परिसर (प्रतिशत) Range of Scheduled castes Pupulation (Percentage)	लोकेशन कोड संख्या Location code No.	ग्राम का नाम Name of Village
1	2	3	1	2	3
31+		हबीबपुर	31+		कमालाबाद
	267	Habibpur		285	Kamalabad
		सिरौली			आलमपुर रानी
	270	Siroli		288	Alampur Rani
		सलगवां			मदापुर
	271	Salgawan		291	Madapur
		आनन्दपुर			बरला
	275	Anandpur		295	Barla
		हमीरपुर			टिकटा
	280	Hamirpur		297	Tikata
		सिकरना			खरगूपुरा
	282	Sikarana		301	Khargupura
		दहैली			
	283	Daheli			

परिशिष्ट IV
APPENDIX IV

अनुसूचित जातियों तथा अनुसूचित जनजातियों की जनसंख्या का कुल जनसंख्या से अनुपात परिसर के अनुसार ग्रामों की सूची

List of Villages according to the proportion of Scheduled castes and Scheduled tribes to the total population by ranges

तहसील—अतरौली
Tahsil—Atrauli

अ—अनुसूचित जन जातियाँ
A—Scheduled Tribes

अनुसूचित जन जातियों की जनसंख्या का परिसर (प्रतिशत) Range of Scheduled tribes population (Percentage)	लोकेशन कोड संख्या Location code No.	ग्राम का नाम Name of Village	अनुसूचित जन जातियों की जनसंख्या का परिसर (प्रतिशत) Range of Scheduled tribes population (Percentage)	लोकेशन कोड संख्या Location code No.	ग्राम का नाम Name of Village
1	2	3	1	2	3
0—5*	220	बौनाई Bonai	...	...	...
6—15	...	...	...	...	...
16—25	...	...	...	...	...
26—35	...	...	...	...	...
36—50	...	...	...	...	...
51+	...	...	...	...	...

*शून्य अनुसूचित जन जातियों की जनसंख्या के ग्राम सम्मिलित नहीं है।

*Excludes villages with no scheduled tribes population.

परिशिष्ट IV
APPENDIX IV

अनुसूचित जातियों तथा अनुसूचित जनजातियों की संख्या का कुल जनसंख्या से अनुपात परिसर के अनुसार ग्रामों की सूची

List of villages according to the proportion of Scheduled castes and Scheduled tribes to the total population by ranges

तहसील—सिकन्दरराव
Tahsil—Sikandra Rao

अ—अनुसूचित जातियाँ
A—Scheduled Castes

अनुसूचित जातियों की जनसंख्या का परिसर (प्रतिशत) Range of Scheduled castes (population Percentage)	लोकेशन कोड संख्या Location cade No.	ग्राम का नाम Name of Village	अनुसूचित जातियों की जनसंख्या का परिसर (प्रतिशत) Range of Scheduled castes Population (Percentage)	लोकेशन कोड संख्या Location code No	ग्राम का नाम Name of Village
1	2	3	1	2	3
*0—5		भगौसा	6—10		उटासानी
	38	Bhagosa		37	Utasani
		लधौआ			कासिमपुर
	67	Ladhaua		39	Kasimpur
		भीमपुर हरीपुर			रायपुर मनीपुर
	68	Bhimpur Haripur		41	Raipur Manipur
		थिरामई			दभौरा
	77	Thiramai		42	Dabhora
		नीजरा गोकुलपुर			जुझापुर
	108	Nijra Gokulpur		51	Jujhapur
		ठाटपुर			दरियापुर
	146	Thatpur		53	Dariyapur
		दहगवां			मानई
	154	Dahgawan		58	Manai
		सुल्तानपुर खेड़ा			निसैराबाद
	165	Sultanpur Khera		61	Nisairabad
		मलामई स्माइलपुर			बरा कला
	189	Malamai Smailpur		76	Bara Kalan
		बदनपुर			भुराकीगढ़ी
	209	Badanpur		83	Bhuraki Garhi
		बघियार			पहाड़पुर
6—10	10	Baghiar		88	Paharpur
		खुर्रमपुर			ऊदपुर
	13	Khurrampur		90	Udpur
		चितरौली			रतनपुर हुसैनपुर
	16	Chitroli		93	Ratanpur Husainpur
		जैतपुर			देवरपनाकार
	21	Jaitpur		95	Dewer Panakar
		कीरतपुर			बिहा आलमपुर
	30	Kiratpur		99	Liha Alampur
		केलनपुर			टटी डंडिया
	32	Kelanpur		105	Tati Dandia

परिशिष्ट IV
APPENDIX IV

अनुसूचित जातियों तथा अनुसूचित जनजातियों की जनसंख्या का कुल जनसंख्या से अनुपात परिसर के अनुसार ग्रामों की सूची

List of villages according to the proportion of Scheduled castes and Scheduled tribes to the total population by ranges

तहसील—सिकन्दरा राव
Tahsil—Sikandra Rao

अ-अनुसूचित जातियाँ
A—Scheduled Castes

अनुसूचित जातियों की जनसंख्या का परिसर (प्रतिशत) Range of Scheduled castes population (Percentage)	लोकेशन कोड संख्या Location code No.	ग्राम का नाम Name of Village	अनुसूचित जातियों की जनसंख्या का परिसर (प्रतिशत) Range of Scheduled castes population (Percentage)	लोकेशन कोड संख्या Location code No.	ग्राम का नाम Name of Village
1	2	3	1	2	3
6—10		मुडौना जरपुर	11—15		धौराई
	119	Mundhauna Jarpur		59	Dhorai
		फिरोजपुर			मलौई
	124	Firozpur		81	Maloi
		आनन्दपुर			गाँगरौल
	139	Anadpur		85	Gangrol
		अमृतपुर असदपुर			महमूदपुर नगला ढक
	180	Amritpur Asadpur		100	Mahmudpur Nagla Dhak
		ज्ञानपुर			ईसेपुर
	230	Gyanpur		101	Isepur
		नगला दली			बारमऊ
	232	Nagla Dali		112	Barmau
		महासिंहपुर			खिजरपुर
	235	Mahasinghpur		113	Khijarpur
		नगला तातार			अगसौली
	244	Nagla Tatar		132	Agsauli
		नगला बारी			ऐचोला शहादतपुर
11—15	11	Nagla Bari		145	Anchola Sahadatpur
		सुनावली			पिपल गवा
	15	Sunawali		151	Pipal Gawan
		अकराबाद			अगराना जरारा
	27	Akarabad		152	Agrana Jarara
		भिलट राम नगर			जिरौली बृजुर्ग
	43	Bhilat Ram Nagar		179	Jiroli Buzurg
		हसौना जगमोहनपुर			सिधौली
	46	Hasona Jagmohanpur		184	Sidhaoli
		गोवर्धनपुर			सखीपुर आबू तालिबपुर
	49	Gobaradhanpur		186	Sakhipur Abu Talibpur
		दभा			जनसोई
	54	Dabha		191	Jansoi
		चांदपुर मिर्जा			बरसा मई
	57	Chandpur Mirja		192	Barsamai

परिशिष्ट IV
APPENDIX IV

अनुसूचित जातियों तथा अनुसूचित जनजातियों की जनसंख्या का कुल जनसंख्या से अनुपात परिसर के अनुसार ग्रामों की सूची

List of villages according to the proportion of Scheduled castes and Scheduled tribes to the total population by ranges

तहसील—सिकन्दरराव
Tahsil—Sikandra Rao

अ—अनुसूचित जातियाँ
A—Scheduled Castes

अनुसूचित जातियों की जनसंख्या का परिसर (प्रतिशत) Range of Scheduled castes population (percentage)	लोकेशन कोड संख्या Location code No.	ग्राम का नाम Name of Village	अनुसूचित जातियों की जनसंख्या का परिसर Range of Scheduled castes population (Percentage)	लोकेशन कोड संख्या Location code No.	ग्राम का नाम Name of Village
1	2	3	1	2	3
11—15		मैदामई	16—20		आमामदाबाद
	197	Maidamai		65	Amamadabad
		बपन्डई			मडनपुर
	205	Bapandai		66	Mandanpur
		शंकरपुर			नरऊ
	208	Shankerpur		78	Naraao
		अन्डौली			बरहद
	213	Andoli		80	Barhad
		कलूपुर			बिजयगढ़ ग्रामीण
	219	Kalupur		82	Vijaigarh Rural
		पिछौती			मेहामई सलालतनगर
	220	Pichaoti		94	Mahamai Salalatnagar
		गोपालपुर			मऊ चिरायल
	223	Gopalpur		98	Mau Chirail
		राजानगर			श्यामपुर मानिकपुर
	236	Rajnagar		102	Shiampur Manikpur
		नगला रंजीत			दरियापुर उर्फ नगला भानेचन्द
16—20	17	Nagla Ranjita		115	Dariyapur UrfNagla Bhanchand
		नानऊ			बूढानू
	26	Nanau		116	Badhanou
		जिरोली हीरासिंह			डडेसरी
	28	Jirauli Hira Singh		121	Dandesri
		टुआमई			बरतर खास
	29	Tuamai		125	Bartara Khas
		नगरिया पट्टी चहराम			अरनिया तलेसरा
	34	Nagaria Pattl Chahram		135	Arnia Talesra
		भरदोई			नौरथा ईसेपुर
	48	Bhardoi		136	Northa Esepur
		बमनोई			गन्थरीशाहपुर
	60	Bamnoi		140	Ganthri Shahpur
		शंकरगढ			टिकरी खुर्द
	64	Shankergarh		141	Tikari Khurd

परिशिष्ट IV
APPENDIX IV

अनुसूचित जातियों तथा अनुसूचित जनजातियों की जनसंख्या का कुल जनसंख्या से अनुपात परिसर के अनुसार ग्रामों की सूची

List of villages according to the proportion of Scheduled castes and Scheduled tribes to the total population by ranges

तहसील—सिकन्दराराव
Tahsil—Sikandra Rao

अ—अनुसूचित जातियाँ
A—Scheduled castes

अनुसूचित जातियों का जनसंख्या का परिसर (प्रतिशत) Range of Scheduled castes population (Percentage)	लोकेशन कोड संख्या Location code No.	ग्राम का नाम Name of Village	अनुसूचित जातियों की जनसंख्या का परिसर (प्रतिशत) Range of Scheduled castes population (Percentage)	लोकेशन कोड संख्या Location code No.	ग्राम का नाम Name of Village
1	2	3	1	2	3
16—20		बरई शाहपुर	16—20		गढी बीरबल
	150	Barai Shahpur		229	Garhi Birbal
		भिसी मिर्जापुर			नगला दली
	153	Bhisi Mirzapur		231	Nagla Dali
		गिरधरपुर			हेथा रघुनाथपुर
	158	Girdharpur		234	Haitha Raghunathpur
		नगला गोबिन्द उर्फ नौजरपुर			राजीपुर
	159	NaglaGovind UrfNauzarpur	21—30	2	Rajipur
		धुवई			कठैरा
	163	Dhubai		5	Kathera
		मनौरा			आलमपुर
	164	Manaura		6	Alampur
		गिनौली किशनपुर			परौरी
	168	Ginaoli Kishanpur		7	Parori
		अमौसी			नगला लाला
	169	Amosi		8	Nagla Lala
		रजापुर			बिझालपुर
	171	Razapur		22	Bijhalpur
		खेड़िया कलां			भिनौली
	174	Khairia Kalan		24	Bhinauli
		पोरा			खेड़िया हरचन्द्र
	187	Pora		35	Kheria Harchandra
		दौकोली			कुतुबपुर अमरपुर
	188	Doukauli		36	Qutubpur Amarpur
		जरीनपुर भुरका			शाहगढ़
	190	Jarrinpur Bhurka		40	Shahgarh
		असोई			भिलावली
	193	Asoi		45	Bhilawali
		बकायन			तेहरा
	211	Bakain		47	Tehra
		खिटौली			गोबरा
	224	Khitoli		53	Gobra

परिशिष्ट IV
APPENDIX IV

अनुसूचित जातियों तथा अनुसूचित जनजातियों की जनसंख्या का कुल जनसंख्या से अनुपात परिसर के अनुसार ग्रामों की सूची

List of villages according to the proportion of Scheduled castes and Scheduled tribes to the total population by ranges

तहसील—सिकन्दराराव
Tahsil—Sikandra Rao

अ—अनुसूचित जातियाँ
A—Scheduled Castes

अनुसूचित जातियों की जनसंख्या का परिसर (प्रतिशत) Range of Scheduled castes population (Percentage)	लोकेशन कोड संख्या Location code No.	ग्राम का नाम Name of Village	अनुसूचित जातियों की जनसंख्या का परिसर (प्रतिशत) Range of Scheduled castes population (Percentage)	लोकेशन कोड संख्या Location code No.	ग्राम का नाम Name of Village
1	2	3	1	2	3
		गोपी	21—30		नगला चीकना
21—30	69	Gopi		127	Nagla Chekna
		सल्लपुरा			बरगवाँ
	70	Salpura		137	Bargawan
		नगला अलिया			कचौरा
	71	Nagla Aliya		138	Kachora
		बादरी			रामपुर नगला चटोल
	72	Badri		143	Rampur Nagla Chatol
		धनौली चिनौली			इकबालपुर
	75	Dhanoli Chinoli		148	Iqbalpur
		सिकतारा सानी			बसई बवस
	84	Siktara Sani		156	Basai Bawas
		गंगलपुर			बस्तोई
	87	Gangalpur		160	Bastoi
		बिलार			बहादुरपुर
	89	Bilar		167	Bahadurpur
		मुबारिकपुर कपसिया			चांदनपुरा
	103	Mubarikpur Kapasia		178	Chandanpura
		टीकरी बुजुर्ग			अजमतपुर अजगरा
	106	Tikari Buzurg		183	Azmatpur Ajgara
		नरहरपुर दोस्तपुर			फतेहपुर बझेड़ा
	109	Narharpur Dostpur		194	Fatehpur Bajhera
		आरफपुर भोगपुर			सिहौरी
	111	Arafpur Bhogpur		195	Sihori
		सुजावलपुर हैबतपुर			बाढ़ी
	117	Sujawalpur Haibatpur		196	Barhi
		भैंसमई			नगला सकत
	120	Bhainsmai		198	Nagla Sakat
		पचयता			उलदापुर
	123	Pachaita		199	Uldapur
		पचौं			नगला बरी पट्टी देवरी
	126	Pachon		201	Nagla Bari Patti Deori

परिशिष्ट IV
APPENDIX IV

अनुसूचित जातियों तथा अनुसूचित जनजातियो की जनसंख्या का कुल जनसंख्या से अनुपात परिसर के अनुसार ग्रामों की सूची

List of Villages according to the proportion of Scheduled castes and Scheduled tribes to the total population by ranges

तहसील—सिकन्दरा राव
Tahsil—Sikandra Rao

अ—अनुसूचित जातियाँ
A—Scheduled Castes

अनुसूचित जातियों की जनसंख्या का परिसर (प्रतिशत) Range of Scheduled castes population (Percentage)	लोकेशन कोड संख्या Location code No.	ग्राम का नाम Name of Village	अनुसूचित जातियों की जनसंख्या का परिसर (प्रतिशत) Range of Scheduled castes population (Percentage)	लोकेशन कोड संख्या Location code No.	ग्राम का नाम Name of Village
1	2	3	1	2	3
21—30		लोधीपुर पट्टी देवरी	31+		नगला तुलाराम
	204	Lodhipur Patti Devri		20	Nagla Tularam
		इटरनी			बिस्तौली
	214	Itarni		23	Bistauli
		गंडौली			धौरी
	215	Gandoli		31	Dhori
		सीधा मई			गोपालपुर
	222	Seedhamai		33	Gopalpur
		छीतूपुर			कसेरी
	226	Chhitupur		44	Kaseri
		सिकतरा			करेहला
	228	Siktara		50	Karehla
		बनवारीपुर			किबलास
	239	Banwaripur		63	Kiblash
		गंगापुर			मीरपुर
	242	Gangapur		91	Mirpur
		ढंढौली			अरनोट
	243	Dhandholi		92	Arnot
		भिन्तर			नगला चमार
	247	Bhinter		96	Nagla Chamar
		खेड़ा नरायण सिंह			नाई नगला ताहर
31+	1	Khera Narain Singh		97	Nai Nagla Tahar
		भटौली			बाजीदपुर
	3	Bhatoli		107	Bajidpur
		खड़वार			गुरैठा सुल्तानपुर
	4	Khadwar		110	Guretha Sultanpur
		गौलारा			भुड़िया
	9	Golara		114	Bhuria
		बिलौठी			भीकमपुर
	14	Bilothi		118	Bhikampur
		नगला सरताज			छोकरा
	18	Nagla Sartaj		122	Chhokra

परिशिष्ट IV
APPENDIX IV

अनुसूचित जातियों तथा अनुसूचित जनजातियों की जनसंख्या का कुल जनसंख्या से अनुपात परिसर के अनुसार ग्रामों की सूची

List of Villages according to the proportion of Scheduled castes and Scheduled tribes to the total population by ranges

तहसील—सिकन्दराराव
Tahsil—Sikandra Rao

अ—अनुसूचित जातियाँ
A—Scheduled Castes

अनुसूचित जातियों की जनसंख्या का परिसर (प्रतिशत) Range of Scheduled castes population (Percentage)	लोकेशन कोड संख्या Location code No.	ग्राम का नाम Name of Village	अनुसूचित जातियों की जनसंख्या का परिसर (प्रतिशत) Range of Scheduled castes population (Percentage)	लोकेशन कोड संख्या Location code No.	ग्राम का नाम Name of Village
1	2	3	1	2	3
31+		रामपुर टप्पा अगसौली	31+		फुलरई मुगल गढ़ी
	128	Raipur Tappa Agsaoli		176	Phulrai Mugalgarhi
		भटीकरा			मांडी
	129	Bhatikra		177	Mandhi
		महमूदपुर			जिरौली खुर्द
	130	Mahmodpur		181	Jiroli Khurd
		खेड़िया टप्पा अगसौली			पायंदापुर
	131	Kheria Tappa Agsauli		185	Paindapur
		बिरावर			भैंकुरी
	133	Birawar		200	Bhainkuri
		खिजरपुर कस्बा			नगला बरी पट्टी देवरी
	134	Khizarpur Qasba		202	Nagla Bari Patti Deori
		सिकन्दराराव ग्रामीण			नगरिया पट्टी देवरी
	147	Sikandra Rao Rural		203	Nagria Patti Deori
		खेड़िया खुर्द			कटाई
	149	Kheria Khurd		206	Katai
		सिचावली सानी			जरेरा
	155	Sichawli Sani		207	Jaraira
		रामपुर			भरतपुर
	157	Rampur		210	Bharatpur
		जाऊ इनायतपुर			मथुरापुर
	161	Jao Inayatpur		212	Mathurapur
		जहाँगीरपुर कौंडरा			महेवा
	166	Jahangirpur Kondra		216	Mahewa
		बरामई नगला बिजन			नबीपुर
	170	Baramai Nagla Bijan		217	Nabipur
		सिचावली कदीम			नगला कांच
	172	Sichawli Qadeem		218	Nagla Kanch
		शेरपुर			नगला शेखा
	173	Sherpur		221	Nagla Shekha
		नारई			निजाबतपुर
	175	Narahi		227	Nijabatpur

परिशिष्ट IV
APPENDIX IV

अनुसूचित जातियों तथा अनुसूचित जनजातियों की जनसंख्या का कुल जनसंख्या से अनुपात के परिसर के अनुसार ग्रामों की सूची

List of villages according to the proportion of Scheduled castes and Scheduled tribes to the total population by ranges

तहसील—सिकन्दरराव
Tahsil—Sikandra Rao

अ—अनुसूचित जातियां
A—Scheduled Castes

अनुसूचित जातियों की जनसंख्या का परिसर (प्रतिशत) Range of Scheduled castes population (Percentage)	लोकेशन कोड संख्या Location code No.	ग्राम का नाम Name of Village	अनुसूचित जातियों की जनसंख्या का परिसर (प्रतिशत) Range of Scheduled castes population (Percentage)	लोकेशन कोड संख्या Location code No.	ग्राम का नाम Name of Village
1	2	3	1	2	3
31+		श्रीनगर	31+		मंडनपुर
	233	Srinagar		241	Mandanpur
		रसूलपुर			शहबाजपुर
	237	Rasulpur		246	Shahbazpur
		राम नगरिया			कनऊ
	238	Ram Nagariya		248	Kanao
		बांड अब्दुल हईपुर			बरसोली
	240	Band Abdul Haipur		249	Barsaoli

* शून्य अनुसूचित जातियों की जनसंख्या के ग्राम सम्मिलित नहीं हैं।

* Excludes Villages with no scheduled castes population

अनुभाग—II

SECTION—II

नगर निदेशिका

TOWN DIRECTORY

नगर निदेशिका
विवरण I
प्रास्थिति और वृद्धि इतिहास

क्रम सं०	कस्बे की श्रेणी, नाम तथा नागरिक प्रशासन प्रास्थिति	लोकेशन कोड नं० Location Code No.	तहसील मुख्यालय का नाम Name of Tahsil Headquarters	क्षेत्रफल (वर्ग कि.मी में.) Area in (sq. kms)	बेघर परिवारों सहित परिवारों की संख्या (1981 की जनगणना में) Number of households including houseless households (in 1981 Census)	निम्नलिखित जनगणनाओं में Population and growth		
						1901	1911	1921
1	2	3	4	5	6	7	8	9
1	I अलीगढ़ न पा.	21/2/I	कोल Koil	34.05	51,766	72.084	66,344 (—7.69)	66,963 (+0.93)
2	III अतरौली न.पा.	21/5/III	अतरौली Atrauli	1.37	4,183	16,561	15,730 (—5.02)	13,018 (—17.24)
3	VI बिसवां न क्षेस.	21/3/XVIII	इगलास Iglas	5.51	630	2,871	2,622 (—8.67)	2,280 (—13.04)
4	V छर्रा रफ्तपुर न.क्षे.स.	21/5/XV	अतरौली Atrauli	8.92	1,373	2,825	2,627 (—7.01)	2,539 (—3 35)
5	V हरदुआगंज न क्षे.स.	21/2/XVII	कोल Koil	12.31	1,157	6,619	5,338 (—19.35)	5,424 (+1.61)
6	VI हसायन न.क्षे.स.	21/6/XX	सिकन्दरारांव Sikandera Rao	3.90	591	2,761	2,438 (—11 70)	2,046 (—16.08)
7	II हाथरस न.पा	21/4/II	हाथरस Hathras	8.33	15,516	425,78	37,854 (—11.09)	38,763 (+2.40)
8	V इगलास न क्षे स.	21/3/XIX	इगलास Iglas	3.67	964	1981 की जनगणना में प्रथम बार माना गया नगर ...	...	...
9	IV जलाली न.क्षे.स.	21/2/VI	कोल Koil	17.16	2,159	8,830	7,896 (—10.58)	6,800 (—13.88
10	V जटारी न.क्षे.स.	21/1/XII	खैर Khair	5.83	1,268	...	...	...
11	V कौड़ियागंज न.क्षे.स.	21/6/XIII	सिकन्दरारांव Sikandera Rao	4.86	1,063	4,691	4,259 (—9.21)	3,525 (—17·23)
12	IV खैर न क्षे स.	21/1/V	खैर Khair	15.54	2,511	4,537	4,618 (+1 79)	4,305 (—6.78)
13	V मेन्डू न क्षे.स.	21/4/IX	हाथरस Hathras	10 42	1,139	4,499	4,513 (+0 31)	3,982 (—11.77
14	V मुरसन न क्षे. स.	21/4/XVI	हाथरस Hathras	1.14	1,110	4,395	3,693 (—15.97)	3,083 (—10.52)

TOWN DIRECTORY

STATEMENT I

Status and Growth History

कस्बे की जनसंख्या और वृद्धि दर rate of the town at the censuses of						घनत्व (1981 की जन	लिंगानुपात Sex ratio			Class, name and civic administration status of town	Sl. No
1931	1941	1951	1961	1971	1981	गणना) Density (1981 Census)	1961 की जन-गणना 1961 Census	1971 की जन-गणना 1971 Census	1981 की जन-गणना 1981 Census		
10	11	12	13	14	15	16	17	18	19	2	1
83,878 (+25.26)	112,655 (+34.31)	141,618 (+25.71)	185,020 (+30.65)	252,314 (+36.37)	320,861 (+27.17)	9,423	825	832	867	I Aligarh T, C.	1
14,922 (+14.63)	16,323 (+9.39)	16,276 (—0 29)	17,936 (+10 20)	20,980 (+16.97)	27,317 (+30.20)	19,939	895	868	882	III Atrauli M. B.	2
2,453 (+7.59)	2,707 (+10.35)	2,616 (—3.36)	वर्गविनत Declassified		4,056	736	...	...	780	VI Beswan T.C.	3
2,574 (+1 38)	2,450 (—4.82)	3,005 (+22.65)	वर्गविनत Declassified		8,883	996	...	...	896	V Chharra, Rafatpur, T.C.	4
3,927 (—27.60)	4,042 (+2.93)	4,332 (+7.17)	वर्गविनत Declassified		7,504	610	...	...	883	V Harduaganj, T. C.	5
2,104 (+2.83)	2,187 (+3.94)	2,190 (+0.14)	वर्गविनत Declassified		3,625	929	...	...	868	V Hasayan T.C.	6
39,784 (+2 63)	46,994 (+18.12)	56,619 (+20.48)	64,405 (+13.12)	74,349 (+16.09)	92,962 (+25.03)	11,160	863	820	845	II Hathras M.B.	7
Treated as urban for the first time in 1981 Census											
...	...	...	...	...	5,235	1,426	...	...	840	V Iglas C.T.	8
8,360 (+22.99)	8,378 (+0.18)	9,135 (+9.04)	वर्गविनत Declassified		13,841	807	...	...	839	IV Jalali T.C.	9
...	...	3,636 (—)	वर्गविनत Declassified		8,243	1,414	...	...	845	V Jatari T.C.	10
3,964 (+12.45)	4,371 (+10.27)	5,123 (+17.20)	वर्गविनत Declassified		6,636	1,365	...	...	843	V Kauriaganj T.C.	11
5,349 (+24.02)	7,414 (+38.86)	7,534 (+1.62)	वर्गविनत Declassified		15,497	997	...	...	861	IV Khair T.C.	12
4,339 (+9.22)	5,445 (+25.20)	5,432 (—0.24)	वर्गविनत Declassified		7,195	690	...	...	800	V Mendu T.C.	13
3,441 (+11.61)	3,909 (+13.60)	4,188 (+7.14)	वर्गविनत Declassified		7,507 (+42.66)	6,585	...	425	841	V Mursan T.C.	14

क्रम सं०	कस्बे की श्रेणी, नाम तथा नागरिक प्रशासन प्रास्थिति	लोकेशन कोड नं० Location Code No.	तहसील मुख्यालय का नाम Name of Tahsil Headquarters	क्षेत्रफल (वर्ग कि.मी.में) Area in (sq.kms.)	बेघर परिवारों सहित परिवारों की संख्या (1981 की जनगणना में) Number of households including houseless households (in 1981 Census)	निम्नलिखित जनगणनाओं में Population and growth		
							1901	1911	1921
1	2	3	4	5	6	7	8	9	
15	V पिलखाना न.क्षे.स.	21/6/XIV	सिकन्दरराव Sikandra Rao	12.62	902	5,109	4,198 (—17.83)	3,894 (—7.24)	
16	V पुरदिलनगर न.क्षे.स.	21/6/VIII	सिकन्दरराव Sikandra Rao	9.86	1,320	4,811	4,185 (—13.01)	3,737 (—10.70)	
17	IV कासिमपुर पावर हाउस कालोनी ज.न.	21/2/X	कोल Koil	3.00	5,053	1981की जनगणना में प्रथम बार माना गया नगर ...	...	...	
18	V सासनी न.क्षे.स.	21/4/VII	हाथरस Hathras	0.29	1,936	4,126	3,819 (—7.44)	3.363 (—11.94)	
19	III सिकन्दरराव न.पा.	21/6/IV	सिकन्दरराव Sikandra Rao	2.83	3,419	11,372	10.109) (—11.11)	8,153 (—19.35)	
20	VI विजयगढ़ न.क्षेस.	21/6/XI	सिकन्दरराव Sikandra Rao	17.47	6,69	3,261	3,915 (+20.06)	3,584 (—8.45)	

TOWN DIRECTORY

STATEMENT I

Status and Growth History

कस्बे की जनसंख्या और वृद्धि दर rate of the town at the census of						घनत्व (1981 की जन	लिंगानुपात Sex ratio			Class, name and civic administration status of town	Sl. No.
1931	1941	1951	1961	1971	1981	गणना) Density (1981 Census)	1961 की जन-गणना 1961 Census	1971 की जन-गणना 1971 Census	1981 की जन-गणना 1981 Census		
10	11	12	13	14	15	16	17	18	29	2	1
4,483 (+15.13)	4,041 (—9.86)	4,735 (—17.17)	वर्गविनत Declassified		5,877	466	...	...	823	V Pilkhana T.C.	15
3,368 (—9.87)	4,176 (+23.99)	4,910 (+17.58)	वर्गविनत Declassified		8,290	841	...	...	890	V Purdilnagar T.C.	16
Treated as urban for the first time in 1981 Census										Qasimpur Power	
...	...	...	...	...	13,871	4,624	...	...	862	IV House Coloney C.T.	17
3,285 (—2.32)	4,265 (+29.83)	4,373 (+2 53)	5,798 (+32.59)	6,873 (+18.54)	9,187 (+33.67)	31,679	878	874	883	V Sasni T.C	18
10,175 (+24.80)	13,032 (+28.08)	10,959 (—15.91)	13,899 (+26.83)	17,253 (+24.13)	21,659 (+25.54)	7,653	881	860	875	III Sikandra Rao M.B.	19
2,493 (—30.44)	2,580 (+3.49)	2,837 (+9.96)	वर्गविनत Declassified		3,898	223	...	...	866	VI Vijaigarh T.C.	20

नगर निदेशिका

विवरण II

नगरों का भौतिक पक्ष एवं स्थिति, 1979

क्रम सं०	कस्बे की श्रेणी और नाम	भौतिक पक्ष Physical aspects			निम्नलिखित का नाम और मार्ग दूरी (कि. मी. में) Name of the road Distance (in Kms.) from		
		वर्षा (मि. मी. में) Rainfall (in m.m.)	तापमान (सेन्टीग्रेड में) Temperature (in centigrade)		राज्य मुख्यालय State HQ	जिला मुख्यालय District HQ	तहसील मुख्यालय Tahsil HQ
			अधिकतम Maximum	न्यूनतम Minimum			
1	2	3	4	5	6	7	8
1	I अलीगढ़	594.1	44.1	3.1	लखनऊ Lucknow (375)	अलीगढ़ Aligarh (0)	कोल Koil (0)
2	III अतरौली	594 1	44.1	3.1	लखनऊ Lucknow (400)	अलीगढ Aligarh (27)	अतरौली Atrauli (0)
3	VI बेसवाँ	594.1	44.1	3.1	लखनऊ Lucknow (418)	अलीगढ़ Aligarh (37)	इगलास Iglas (13)
4	V छर्रा (रक्तपुर)	594.1	44.1	3.1	लखनऊ Lucknow (425)	अलीगढ Aligarh (40)	अतरौली Atrauli (18)
5	V हरदुआगंज	594.1	44.1	3.1	लखनऊ Lucknow (383)	अलीगढ Aligarh (13)	कोल Koil (15)
6	VI हसायन	594.1	44.1	3.1	लखनऊ Lucknow (409)	अलीगढ Aligarh (58)	सिकन्दरारांव Sikandra Rao (20)
7	II हाथरस	594.1	44.1	3.1	लखनऊ Lucknow (382)	अलीगढ़ Aligarh (34)	हाथरस Hathras (0)
8	V इगलास	594.1	44.1	3.1	लखनऊ Lucknow (405)	अलीगढ़ Aligarh (24)	इगलास Iglas (0)
9	IV जलाली	594.1	44.1	3.1	लखनऊ Lucknow (382)	अलीगढ़ Aligarh (18)	कोल Koil (19)
10	V जटारी	594.1	44.1	3.1	लखनऊ Lucknow (406)	अलीगढ़ Aligarh (45)	खैर Khair (22)
11	V कौडियागंज	594.1	44.1	3.1	लखनऊ Lucknow (416)	अलीगढ़ Aligarh (25)	सिकन्दरारांव Sikandra Rao (27)
12	IV खैर	594.1	44.1	3.1	लखनऊ Lucknow (305)	अलीगढ़ Aligarh (24)	खैर Khair (0)
13	V पेन्डु	594.1	44.1	3.1	लखनऊ Lucknow (375)	अलीगढ़ Aligarh (42)	हाथरस Hathras (8)
14	V मुरसन	594.1	44.1	3.1	लखनऊ Lucknow (396)	अलीगढ़ Aligarh (45)	हाथरस Hathras (11)
15	V पिलखाना	594.1	44.1	3.1	लखनऊ Lucknow (362)	अलीगढ Aligarh (23)	सिकन्दरारांव Sikandra Rao (25)

TOWN DIRECTORY

STATEMENT II

Physical Aspects and Location of Town, 1979

निम्नलिखित का नाम और मार्ग दूरी (कि. मी. में) Name of and road Distance (in Kms) from				Class and name of town	Sl. No.
एक लाख और उससे अधिक जनसंख्या वाला निकटतम शहर Nearest city with Population of one Lakh and more	रेलवे स्टेशन Railway Station	बस मार्ग Bus Route	यातायात योग्य नदी (यदि 10 कि. मी. के अन्तर्गत हो) Navigable river/ canal (if within 10 Kms.)		
9	10	11	12	2	1
मथुरा Mathura (76)	अलीगढ़ Aligarh (0)	अलीगढ़ Aligarh (0)	...	I Aligarh	1
अलीगढ़ Aligarh (27)	अतरौली Atrauli (0)	अतरौली Atrauli (0)	...	III Atrauli	2
अलीगढ़ Aligarh (37)	हाथरस Hathras (29)	बिसवाँ Baswan (0)	...	VI Beswan	3
अलीगढ़ Aligarh (40)	अतरौली Atrauli (18)	छर्रा रफ़तपुर Chharra Rafatpur (0)	...	V Chharra Rafatpur	4
अलीगढ़ Aligrh (13)	हरदुआगंज Harduaganj (7)	हरदुआगंज Harduaganj (0)	...	V Harduaganj	5
अलीगढ़ Aligarh (58)	रतीका नगला Ratika Nagla (7)	सिकन्दरराव रोड Sikandrarao Road (7)	...	VI Hasayan	6
अलीगढ़ Aligarh (34)	हाथरस Hathras (0)	हाथरस Hathras (0)	...	II Hathras	7
अलीगढ़ Aligarh (24)	हाथरस Hathras (19)	इगलास Iglas (0)	...	V Iglas	8
अलीगढ़ Aligarh (18)	अलीगढ़ Aligarh (18)	जलाली Jalali (0)	...	IV Jalali	9
अलीगढ़ Aligarh (45)	सोमन Somana (16)	जटारी Jatari (0)	...	V Jatari	10
अलीगढ़ Aligarh (25)	अलीगढ़ Aligarh (25)	कौडियागंज Kaudiaganj (0)	...	V Kaudiaganj	11
अलीगढ़ Aligarh (24)	सौमन Somna (19)	खैर Khair (0)	...	V Khair	12
अलीगढ़ Aligarh (42)	मेन्डू Mendu (0)	मेन्डू Mendu (0)	...	V Mendu	13
अलीगढ़ Aligarh (45)	मुरसन Mursan (0)	मुरसन Mursan (0)	...	V Murson	14
अलीगढ़ Aligarh (23)	अलीगढ़ Aligarh (24)	पिलखाना Pilkhana (0)	...	V Pilkhana	15

नगरों का भौतिक पक्ष एवं स्थिति, 1979

क्रम सं०	कस्बे की श्रेणी और नाम	भौतिक पक्ष Physical aspects			निम्नलिखित का नाम और मार्ग दूरी (कि. मी. में) Name of the road Distance (in Kms.) from		
		वर्षा (मि. मी. में) Rainfall (in m.m.)	तापमान (सेन्टीग्रेड में) Temperature (in centigrade)		राज्य मुख्यालय State Hq.	जिला मुख्यालय District Hq.	तहसील मुख्यालय Tahsil Hq.
			अधिकतम Maximum	न्यूनतम Minimum			
1	2	3	4	5	6	7	8
16	V पुरदिलनगर	594.1	44.1	3.1	लखनऊ Lucknow (349)	अलीगढ़ Aligarh (42)	सिकन्दराराव Sikandra Rao (3)
17	IV कासिमपुर पावर हाउस कालोनी	594.1	44.1	3.1	लखनऊ Lucknow (397)	अलीगढ़ Aligarh (16)	कोल Koil (19)
18	V सासनी	594.1	44.1	3.1	लखनऊ Lucknow (394)	अलीगढ़ Aligarh (23)	हाथरस Hathras (11)
19	II सिकन्दराराव	594.1	44.1	3.1	लखनऊ Lucknow (336)	अलीगढ़ Aligarh (39)	सिकन्दराराव Sikandra Rao (0)
20	VI बिजयगढ़	594.1	44.1	3.1	लखनऊ Lucknow (381)	अलीगढ़ Aligarh (39)	सिकन्दराराव Sikandra Rao (14)

TOWN DIRECTORY

STATEMENT II

Physical Aspects and Location of Town, 1970

निम्नलिखित की नाम और मार्ग दूरी (कि.मी.में) Name of and road Distance (in (Kms) from					
एक लाख और उससे अधिक जनसंख्या वाला निकटतम शहर Nearest city with Population of one Lakh and more	रेलवे स्टेशन Railway Station	बस मार्ग Bus Route	यातायात योग्य नदी (यदि 10 कि. मी. के अन्तर्गत हो) Navigable river/ canal (if within (10 kms.)	Class and name of town	Sl. No.
9	10	11	12	2	1
अलीगढ़ Aligarh (42)	सिन्दरारांव Sikandra Rao (3)	पुरदिलनगर Purdilnagar (0)	...	V Purdilnagar	16
अलीगढ़ Aligarh (16)	हरदुआगंज Harduaganj (3)	कासिमपुर Qasimpur (0)	...	IV Qasimpur Powar House Colony	17
अलीगढ़ Aligarh (23)	सासनी Sasni (5)	सासनी Sasni (0)	...	V Sasni	18
अलीगढ़ Aligarh (39)	सिकन्दरारांव Sikandra Rao (0)	सिकन्दरारांव Sikandra Rao (0)	...	III Sikandra Rao	19
अलीगढ़ Aligarh (39)	सासनी Sasni (15)	विजयगढ़ Vijaigarh (0)	...	IV Vijaigarh	20

नगर निदेशिका
विवरण III
नगरपालिका वित्त, 1978-79

क्रम सं०	कस्बे की श्रेणी और नाम	नागरिक प्रशासन प्रास्थिति (1980 में) Civic administration status (in 1980)	प्राप्ति (,00 रुपयों में) Receipt (in Rupees '00)						
			करों आदि के द्वारा प्राप्त Receipt through taxes etc.	कराधान के अलावा नगरपालिका की सम्पत्ति और शक्ति से प्राप्त राजस्व Revenue derived from municipal properties and powers apart from taxation	सरकारी अनुदान Government grant	ऋण Loan	अग्रिम Advance	अन्य स्रोत Other sources	कुल प्राप्ति Total receipt
1	2	3	4	5	6	7	8	9	10
1.	I अलीगढ़	न०पा० M. B.	74,887	17,822	22,593	469	45	3,518	119,334
2.	III अतरौली	न०पा० M. B.	5,305	1,172	1,587	...	...	211	8.275
3.	VI बिसवाँ	न०क्षे०स० T. C.	374	...	100	...	...	...	474
4.	V छर्रा रफतपुर	न०क्षे०स० T. C.	87	...	1,880	...	...	80	2 047
5.	V हरदुआगंज	न०क्षे०स० T. C.	56	53	105	...	277	691	1,182
6.	IV हसायन	न०क्षे०स० T. C.	145	70	75	200	...	...	490
7.	II हाथरस	न०पा० M. B.	3,0183	1.492	6,490	...	...	...	38,165
8.	V इगलास	न०क्षे०स० T. C.	73	...	100	...	...	...	173
9.	IV जलाली	न०क्षे०स० T. C.	1,140	1,435	350	...	...	870	3,795
10.	V जटारी	न०क्षे०स० T. C.	854	...	100	...	...	770	1,724
11.	V कौडियागंज	न०क्षे०स० T. C.	100	1	202	...	50	97	450
12.	IV खैर	न०क्षे०स० T. C.	4,869	...	107	663	...	...	5,639
13.	V मेन्डू	न०क्षे०स० T. C.	162	...	1,388	...	...	289	1,839
14.	V मुरसन	न०क्षे०स० T. C.	...		अनुपलब्ध	N. A.			

TOWN DIRECTORY

STATEMENT III

Municipal Finance, 1978–79

व्यय (,00 रुपयों में) Expenditure (in Rupees ,00)								
सामान्य प्रशासन General administration	जन सुरक्षा Public safety	जन स्वास्थ्य और सुविधायें Public health and conveniences	लोक निर्माण Public works	जन संस्थान Public institutions	अन्य लिखें Others (specify)	कुल व्यय Total expenditure	Class and name of town	Sl. No.
11	12	13	14	15	16	17	1	1
12,355	7,117	63,682	...	23,782	...	106,936	I Aligarh	1
471	148	3,692	1,900	45	1,960	8,216	III Atrauli	2
128	...	283	43	...	23	477	VI Beswan	3
900	40	1,000	100	...	...	2,040	V Chharra (Rafatpur)	4
47	25	629	66	253	99	1,119	V Harduaganj	5
250	...	34	...	..	..	284	VI Hasain	6
5,005	380	14,400	4,190	...	8,270	32,245	II Hathras	7
18	...	5	...	...	...	23	V Iglas	8
...	422	1,478	400	...	...	2,300	IV Jalali	9
540	565	...	440	...	265	1,810	V Jatari	10
51	...	211	62	...	7	331	V Kauriaganj	11
1,990	...	2,100	644	...	107	4,841	IV Khair	12
1,149	42	5	438	...	355	1,989	V Mendu	13
				N. A.			V Mursan	14

क्रम सं०	कस्बे की श्रेणी और नाम	नागरिक प्रशासन प्रास्थिति(1980 में) Civic administration status (in 1980)	प्राप्ति (,00 रुपयों में) Receipt (in Rupees'00)						
			करों आदि के द्वारा प्राप्त Receipt through taxes etc.	कराधान के अलावा नगरपालिका की सम्पति और शक्ति से प्राप्त राजस्व Revenue derived from municipal properties and powers apart from taxation	सरकारी अनुदान Government grant	ऋण Loan	अग्रिम Advance	अन्य स्रोत Other sources	कुल प्राप्ति Total receipt
1	2	3	4	5	6	7	8	9	
15.	V पिलखाना	न०क्षे०स० T. C.	108	102	169	...	307		686
16.	V पुरदिल नगर	न०क्षे०स० T. C.	173	...	206	...	...	82	461
17.	IV कासिमपुर पावर हाउस कालोनी	न०पा० C. T.			अनुपलब्ध	N. A.			
18.	V सासनी	न०क्षे०स० T. C.	2,441	22	1,094	...	...	583	4,140
19.	III सिकन्दराराव	न०पा० C. T.	1,282	105	216	...	...	190	1,793
20.	VI विजयगढ़	न०क्षे०स० T. C.	154	...	100	...	114	...	368

TOWN DIRECTORY

STATEMENT III

Municipal Finance, 1271–79.

व्यय (,00 रुपयों में) Expenditure (in Rupees, 00)							Class and name of town	Sl. No.
सामान्य प्रशासन General administration	जन सुरक्षा Public safety	जन स्वास्थ्य और सुविधायें Public health and conveniences	लोक निर्माण Public works	जन संस्थान (Public institutions	अन्य लिखें Others (specify)	कुल व्यय Total expen-diture		
11	12	13	14	15	16	17	2	1
34	...	204	10	...	...	248	V Pilkhana	15
41	...	308	15	...	24	388	V Purdilnagar	16
				N. A.			IV Qasimpur Power House Colony	17
657	...	1,260	877	...	370	3,164	V Sasna	18
219	41	544	140	...	180	1,124	III Sikandra Rao	19
63	...	346	202	...	63	674	VI Vijaigarh	20

नगर निदेशिका

विवरण IV

सार्वजनिक और अन्य सुविधायें, 1979

क्रम सं०	कस्बे की श्रेणी और नाम	नागरिक प्रशासन प्रास्थिति (1980 में) Civic administration status (in 1980)	जनसंख्या Population	अनुसूचित जातियों और अनुसूचित जनजातियों की जनसंख्या Scheduled castes and Scheduled tribes population	सड़क की लम्बाई (कि०मी० में) Road length (in Kms.)	जल-मल निकासी व्यवस्था System of sewerage	शौचालयों की संख्या Number of latrines		
							पानी वाले Water borne	सेवा Service	अन्य Others
1	2	3	4	5	6	7	8	9	10
1	I अलीगढ़	न०प०M. B.	320,861	54,662	PR(475.08) KR(43.80)	O.S.D./S	...	18	...
2	III अतरौली	न०प० M. B	27,317	3,141	PR(17.71) KR(8.44)	O.S.D.	...	2	...
3	VI बिसवां	न०क्षे०स० T. C.	4,056	407	PR(2.00) KR(4.00)	O.S.D.	...	...	...
4	V छर्रा (रफतपुर)	न०क्षे०स० T. C.	8,883	958	PR(2.00)	O.S.D.	...	...	...
5	V हरदुआगंज	न०क्षे०स० T. C.	7,504	1,432	PR(13.00)	O.S.D.	2	1	...
6	VI हसायन	न०क्षे०स० T.C.	3,625	570	PR(28.00)	O.S.D.	..	..	.
7	II हाथरस	न०पा० M.B.	92,962	18,323	PR(71.03) KR(1.20)	O.S.D.	4	...	...
8	V इगलास	न०क्षे०स० T.C.	5,235	918	PR(4.00) KR(10.25)	O.S.D/PT	...	...	...
9	IV जलाली	न०क्षे०स० T.C.	13,841	4,387	PR(600) KR(3.00)	O.S D.	...	...	...
10	V जटारी	न०क्षे०स० T.C.	8,243	1,731	PR(6.00) KR(7.00)	O.S.D.	...	...	...
11	V कौडियागंज	न०क्षे०स० T.C.	6,636	727	PR(2.00) KR(5.00)	O.S.D.	...	...	...
12	IV खैर	न०क्षे०स० T.C.	15,497	2,853	PR(10.50) KR(4.50)	O.S.D.	...	...	...
13	V सेरडू	न०क्षे०स० T.C.	7,195	2,660	PR(6.00) KR(5.00)	O.S.D.	...	...	...
14	V सुरसन	न०क्षे०स० T.C.	7,507	1,340	PR(3.98) KR(2.55)	O.S.D.	...	...	...

TOWN DIRECTORY

STATEMENT IV

Civic and other Amenities, 1979

मल निकासी की व्यवस्था Method of disposal of night soil	सुरक्षित पानी की आपूर्ति Protected water supply		अग्निशमन सेवा Fire fighting service	विद्युतीकरण (कनेक्शनों की संख्या) Electrification (Number of connections)					Class and name of town	Sl. No.
	आपूर्ति का स्रोत Source of supply	संचायन की पद्धति तथा लीटर में (कोष्टक में उसकी क्षमता System of storage with capacity in literes (in brackets)		घरेलू Domestic	औद्योगिक Industrial	वाणिज्यिक Commercial	मार्ग प्रकाश (प्वाइन्ट) Road lighting (points)	अन्य Others		
11	12	13	14	15	16	17	18	19	2	1
W/B	TW/T	O.H.T (21,000,000)	हाँ Yes	23,136	297	1,015	6,658	1	I Aligarh	1
W/B	T/TW	O.H.T. (250,000)	अलीगढ Aligarh (27)	4,500	...	10	429	...	III Atrauli	2
HL	T/TW	O.H.T (250,000)	हाथरस Hathras(29)	165	...	6	48	...	VI Biswan	3
B/HL	TW/W	...	अलीगढ Aligarh (40)	490	2	39	80	...	V Chharra (Rafatpur)	4
HL/B	TW/T	O.H.T (150.000)	अलीगढ Aligarh (13)	150	1	...	104	...	V Harduaganj	5
HL/B	W/TW	...	हाथरस Hathras (35)	700	...	4	33	...	VI Hasayan	6
W/B	TW/W	O.H.T (18,000.000)	हाँ Yes	7,276	7	363	1,700	...	II Hathras	7
HL/B	W/TW	...	अलीगढ़ Aligarh (24)	239	...	14	65	...	V Iglas	8
B	TW/W	O H.T. (100,000)	अलीगढ़ Aligarh (18)	800	2	28	150	...	IV Jalali	9
B	TW/W	...	...	700	...	72	50	...	V Jatari	10
HL/B	W/TW	...	अलीगढ़ Aligarh (25)	550	1	11	70	...	V Kauriaganj	11
B	T/TW	O.H T (180,000)	अलीगढ Aligarh (25)	1,011	...	32	350	...	IV Khair	12
B/WB	TW/W	...	अलीगढ़ Aligarh (42)	200	...	15	106	...	V Mendu	13
HL/B	TW/W	...	हाथरस Hathras (11)	285	2	31	40	...	V Mursan	14

नगर निर्देशिका

विवरण IV

सार्वजनिक और अन्य सुविधायें, 1979

क्रम सं०	कस्बे की श्रेणी और नाम	नागरिक प्रशासन प्रास्थिति (1980 में) Civic administration status (in 1980)	जनसंख्या Population	अनुसूचित जातियों और अनुसूचित जनजातियों की जनसंख्या Scheduled castes and Scheduled tribes population	सड़क की लम्बाई (कि०मी० में) Road length (in Kms)	जल-मल निकासी व्यवस्था System of sewerage	शौचालयों की संख्या Number of latrines		
							पानी वाले Water borne	सेवा Service	अन्य Others
1	2	3	4	5	6	7	8	9	10
15	V पिलखाना	न०क्षे०स० T.C.	5,877	948	PR(2 00) KR(2 50)	O.S.D.	...	...	...
16	V पुरदिलनगर कासिमपुर	न०क्षे०स० T C	8,290	1,477	PR(200)	O S D.	...	...	...
17	IV पावरहाउस कलोनी	ज०न० C T	13,871	1,238	PR(3.00)	S.	...	...	...
18	V सासनी	न०क्षे०स० T C	9,187	1,528	PR(6.33) KR(0.50)	O.S.D./PIO	1	1	...
19	III सिकन्दरराव	न०प० M B.	21,659	4,164	PR(34.93) KR(5.77)	F S.D	1	2	...
20	VI विजयगढ़	न०क्षे०स० T.C	3.898	988	PR(2.00) KR(5.00)	O S D.	...	...	...

TOWN DIRECTORY

STATEMENT IV

Civil and other Amenities, 1979

मल निकासी की व्यवस्था Method of disposal of night soil	सुरक्षा पानी की आपूर्ति Protected water supply		अग्निशमन सेवा Fire fighting service	विद्युतीकरण (कनेक्शनों की संख्या) Electrification (Number of connections)					Class and name of town	Sl. No.
	आपूर्ति का स्रोत Source of supply	संचायन की पद्धति तथा लीटर में (कोष्टक में उसकी क्षमता System of storage with capacity in literes (in brackets		घरेलू Domestic	औद्योगिक Industrial	वाणिज्यिक Commercial	मार्ग प्रकाश (प्वाइन्ट) Road lighting (points)	अन्य Others		
11	12	13	14	15	16	17	18	19	2	1
			अलीगढ							
HL/B	TW/W	...	Aligarh (23)	24	4	6	52	...	V Pilkhana	15
		O H,T	अलीगढ							
HL	T/TW	(200,000)	Aligarh (42)	500	...	8	60	...	V Purdilnagar	16
		O.H.T.	हाँ						Qasimpur Power	
WB	T/TW	(50,000)	Yes	3,800	7	65	900	...	IV House Colony	17
		O.H.T.	अलीगढ							
HL/B	T/TW	(150,000)	Aligarh (23)	811	26	15	183	...	V Sasni	18
		O H.T	अलीगढ							
WB	TW/T	(150,000)	Aligarh (39)	1,290	1	50	536	...	III Sikandra Rao	19
		O.H.T.	हाथरस							
B/SW	T/TT	(150,000)	Hathras (28)	520	2	14	58	...	VI Vijaigarh	20

नगर निदेशिका

विवरण IV अ

अधिसूचित गंदी बस्तियाँ 1979 सार्वजनिक और अन्य सुविधायें

क्रम सं० Sl. No.	कस्बे की श्रेणी और नाम class and name of town	मलिन बस्ती का नाम Name of slum	मलिन बस्ती का क्षेत्रफल (वर्ग कि०मी० में) Area of slum sq. kms.	मलिन बस्ती की जनसंख्या Population of slum	पक्की सड़कें (कि०मी० में) Paved roads (in Kms')	जनमल निकासी व्यवस्था System of sewerage
1	2	3	4	5	6	7
1. I	अलीगढ़		NIL			
2 II	हाथरस		NIL			

TOWN DIRECTORY

STATEMENT IV–A

Civic and other amenities in notified slums 1979

शौचालयों की संख्या Number of latrines				मल निकासी की व्यवस्था Method of disposal of night soil	सुरक्षित पानी की आपूर्ति के लिए लगाए गये नल/ सार्वजनिक नल No of tap points/public by drants installed for supply of protected water	विद्युतीकरण (कनेक्शनों की संख्या) Electrification (No of connection)			Class and Name of town		Sl. No.
प्राइवेट Private			सामुदायिक Community			घरेलू Domestic	मार्ग प्रकाश (प्वान्ट) Road Lighting (points)	अन्य Others			
पानी वाले Water borne	सेवा Service	अन्य Others									
8	9	10	11	12	13	14	15	16	2		1
				NIL					Aligarh	I	1.
				NIL					Hathras	II	2.

नगर निर्देशिका

विवरण V

चिकित्सा, शैक्षिक, मनोरंजन और सांस्कृतिक सुविधायें, 1979

क्रम सं०		कस्बे की श्रेणी और नाम	जन-संख्या Population	चिकित्सा सुविधाये Medical Facilities		शैक्षिक Educational					
				अस्पताल/ डिस्पेन्सरी/ टी० बी० क्लीनिक Hospital Dispensary/ T. B Clinic etc.	कालम 4 में नोट किये गये चिकित्सा संस्थाओं मे शैय्याओं की संख्या Beds in Medical Institutions noted in column 4	कला/विज्ञान/ वाणिज्य कालेज (डिग्री एवं उच्च-स्तरीय) Art/Science/ Commorce College (of degree level and above)	आयुर्-विज्ञान कालेज Medical Colleges	इन्जीनियरिंग कालेज Engineering Colleges	पोली-टेक्नीक Polytechnics	मान्यता प्राप्त शार्ट हैंड टाइप राइटिंग और व्यावसायिक प्रशिक्षण संस्थान Recognised Short hand Type writing and Vocational Training Institutions	हायर सेकेन्ड्री-इन्टरमीडिएट, पी. यू. सी. (प्रि-यूनिवर्सिटी कालेज जूनियर कालेज स्तर) Higher Secondary Intermediate P. U. C Pre-university College Junior College level)
1		2	3	4	5	6	7	8	9	10	11
1	I	अलीगढ	320,861	(U-1,HOM-17) TB(1), FC(3) D(3)	2,352 — 164	A,S—2 Ascl—1	1	1	2	SH(1) Ty(1)	9
2	III	अतरौली	27,317	D(2) H(1) PHC(1)	... 4 4	अलीगढ़ Aligarh (27)	अलीगढ़ Aligarh (27)	अलीगढ Aligarh (27)	अलीगढ़ Aligarh (27)	अलीगढ Aligarh (27)	1
3	VI	बिसवाँ	4,056	HC(2) D(1)	... 4	अलीगढ़ Aligarh (37)	अलीगढ़ Aligarh (37)	अलीगढ Aligarh (37)	हाथरस Hathras (29)	अलीगढ Aligarh (37)	1
4	V	छर्रा (रफतपुर)	8,883	HC(1) PHC(1)	... 4	अलीगढ Aligarh (40)	अलीगढ Aligarh (40)	अलीगढ Aligarh (40)	अलीगढ Aligarh (40)	अलीगढ Aligarh (40)	2
5	V	हरदुआगंज	7,504	PHC(1) HC(1)	4 ...	अलीगढ Aligarh (13)	अलीगढ Aligarh (13)	अलीगढ Aligarh (13)	अलीगढ Aligarh (13)	अलीगढ़ Aligarh (13)	1
6	VI	हसायन	3,625	PHC(1) FC(1) HC(1)	4	अलीगढ Aligarh (58)	अलीगढ Aligarh (58)	अलीगढ़ Aligarh (58)	हाथरस Hathras (35)	अलीगढ़ Aligarh (58)	1
7	II	हाथरस	92962	H(3) TB(1) FC(1)	88	S(2) S.C.(1)	अलीगढ Aligarh (34)	अलीगढ Aligarh (34)	1	अलीगढ Aligarh (34)	10
8	V	इगलास	5,2·5	FC(2) PHC(1) HC(1)	... 4 ...	अलीगढ Aligarh (24)	अलीगढ़ Aligarh (24)	अलीगढ़ Aligarh (24)	हाथरस Hathras (16)	अलीगढ Aligarh (24)	1

TOWN DIRECTORY

STATEMENT V

Medical, Educational, Recreational and Cultural facilities, 1979

सुविधाएँ Facilities				कार्यरत महिलाओं के लिए	मनोरजन और सास्कृतिक सुविधाओं की सख्या No of Recreational and Cultural facilities				Class and name of town	Sl. No.
सेकेन्ड्री मैट्रीकुलेशन Secondary/ Matri-culation	जूनियर सेकेन्ड्री और मिडिल स्कूल Junior Secondary and Middle School	प्राइमरी स्कूल Primary Schools	प्रौढ साक्ष-रता कक्षायें/ केन्द्र अन्य Adult literecy classes/ centres others	हॉस्टल और उसमें सीटें Working women's hostels with number of seats	स्टे-डियम Stadium	सिनेमा Cinema	रगशाला/ ड्रामा/ समाज-सदन Auditorial/ Drama/ community halls	वाचनालयों सहित सार्व-जनिक पुस्त-कालय Public libraries including Reading Rooms		
12	13	14	15	16	17	18	19	20	2	1
14	8	142	2	...	2	13	3	PL(3)	I Aligarh	1
3	3	15	अलीगढ़ Aligarh (27)	...	...	1	...	PL(1)	III Atrauli	2
1	2	3	अलीगढ Aligarh (37)	...	...	...	...	...	VI Biswan	3
2	2	2	अलीगढ़ Aligarh (40)	...	...	1	...	...	V Chharra (Rafatpur)	4
1	2	2	अलीगढ़ Aligarh (13)	...	...	...	...	...	V Harduaganj	5
1	2	2	अलीगढ़ Aligarh (58)	...	...	...	...	...	VI Hasayan	6
10	13	29	अलीगढ Aligarh (34)	...	...	3	...	PL(4)	II Hathras	7
1	3	3	अलोगढ Aligarh (24)	...	...	...	...	...	V Iglas	8

विवरण V

चिकित्सा, शैक्षिक, मनोरंजन और सांस्कृतिक सुविधायें, 1979

क्रम सं०	कस्बे की श्रेणी और नाम	जनसंख्या Population	चिकित्सा सुविधायें Medical Facilities		शैक्षिक Educational					
			अस्पताल/ डिस्पेन्सरी/ टी० बी० क्लीनिक Hospital Dispensary/ T. B. Clinic etc.	कालम 4 में नोट किये गये चिकित्सा संस्थाओं में शैय्याओं की संख्या Beds in Medical Institutions noted in column 4	कला/विज्ञान/ वाणिज्य कालेज (डिग्री एवं उच्च-स्तरीय) Art/Science/ Commorce College (of Degree level and above)	आयुर्विज्ञान कालेज Medical Colleges	इन्जीनियरिंग कालेज Engineering Colleges	पोलीटेक्नीक Polytechnics	मान्यता प्राप्त शार्ट हैंड टाइप राइटिंग और व्यावसायिक प्रशिक्षण संस्थान Recognised Short hand Type writing and Vocational Training Institutions	हायर सेकेन्ड्री इन्टरमीडिएट, पी. यू. सी. (प्रि. यूनिवर्सिटी कालेज जूनियर कालेज स्तर) Higher Scondary Intermediate P. U. C. Pre-university College Junior College level)
1	2	3	4	5	6	7	8	9	10	11
9	IV जलाली	13,841	HC(1) PHC(1)	.. 4	अलीगढ Aligarh (18)	अलीगढ Aligarh (18)	अलीगढ़ Aligarh (18)	अलीगढ Aligarh (18)	अलीगढ Aligarh (18)	1
10	V जटारी	8,243	D(1)	4	अलीगढ Aligarh (45)	अलीगढ Aligarh (45)	अलीगढ़ Aligarh (45)	अलीगढ Aligarh (45)	अलीगढ़ Aligarh (45)	1
11	V कौडियागंज	6,636	D(1)	4	अलीगढ Aligarh (25)	अलीगढ Aligarh (25)	अलीगढ Aligarh (25)	अलीगढ Aligarh (25)	अलीगढ Aligarh (25)	अलीगढ Aligarh (5)
12	IV खैर	15,497	H(1) PHC(1)	... 4	अलीगढ Aligarh (24)	अलीगढ़ Aligarh (24)	अलीगढ़ Aligarh (24)	अलीगढ Aligarh (24)	अलीगढ Aligarh (24)	2
13	V मेन्डू	7,195	H(1) O(1)	4 ...	अलीगढ Aligarh (42)	अलीगढ़ Aligarh (42)	अलीगढ Aligarh (42)	हाथरस Hathras (8)	अलीगढ़ Aligarh (42)	1
14	V मुरसान	7,507	H(1) D(1) PHC(1)	 4	हाथरस Hathras (11)	अलीगढ Aligarh (45)	अलीगढ़ Aligarh (45)	हाथरस Hathras (11)	अलीगढ़ Aligrh (45)	1
15	V पिलखाना	5,877	अकराबाद Akrabad (5)	...	अलीगढ़ Aligarh (23)	अलीगढ़ Aligarh (23)	अलीगढ़ Aligarh (23)	अलीगढ़ Aligarh (23)	अलीगढ Aligarh (23)	अकराबाद Akrabad (5)
16	V पुरदिलनगर	8,290	सिकन्दरराव Sikandra Rao (3)	...	अलीगढ़ Aligarh (42)	अलीगढ़ Aligarh (42)	अलीगढ़ Aligarh (42)	हाथरस Hathras (34)	अलीगढ़ Aligarh (42)	1

TOWN DIRECTORY

STATEMENT V

Medical Educational Recreational and Cultural facilities, 1979

सुविधाएँ facilities				कार्यरत महिलाओं के लिए हॉस्टल और उसमें सीटें Working women's hostels with number of seats	मनोरंजन और सांस्कृतिक सुविधाओं की संख्या No. of Recreational and Cultural facilities				Class and name of town	Sl. No.
सेकेन्ड्री/ मैट्रीकुलेशन Secondary/ Matri-culation	जूनियर सेकेन्ड्री और मिडिल स्कूल Junior Secondary and Middle School	प्राइमरी स्कूल Primary Schools	प्रौढ साक्षरता कक्षायें/ केन्द्र अन्य Adult litereacy classes/ centres others		स्टेडियम Stadium	सिनेमा Cinema	रंगशाला/ ड्रामा/ समाज-सदन Auditorial/ Drama/ community halls	वाचनालयों सहित सार्वजनिक पुस्तकालय Public libraries including Reading Rooms		
12	13	14	15	16	17	18	19	20	2	1
1	2	4	अलीगढ़ Aligarh (18)	...	...	...	...	...	IV Jalali	9
1	2	3	अलीगढ़ Aligarh (45)	...	...	...	...	...	V Jatari	10
1	2	3	अलीगढ़ Aligarh (25)	...	...	...	...	...	V Kauriaganj	11
3	4	7	अलीगढ़ Aligarh (24)	...	...	...	...	PL(1)	IV Khair	12
1	2	2	अलीगढ़ Aligarh (42)	...	...	...	...	...	V Mendu	13
1	2	2	अलीगढ़ Aligarh (45)	...	...	...	...	...	V Mursan	14
अकराबाद Akrabad (5)	1	2	अलीगढ़ Aligarh (23)	...	...	...	...	...	V Pilkhana	15
2	2	5	अलीगढ़ Aligarh (42)	...	...	...	...	...	V Purdilnagar	16

नगर निदेशिका

विवरण V

चिकित्सा, शैक्षिक, मनोरंजन और सांस्कृतिक सुविधायें, 1979.

क्रम सं०	कस्बे की श्रेणी	कस्बे का नाम	जन-संख्या Population	चिकित्सा सुविधाये Medical Facilities		शैक्षिक Educational					
				अस्पताल/ डिस्पेन्सरी/ टी० बी० क्लीनिक Hospital Dispensary/ T. B. Clinic etc.	कालम 4 में नोट किये गये चिकित्सा संस्थाओं में शैय्याओं की संख्या Beds in Medical Institutions noted in column 4	कला/विज्ञान/ वाणिज्य कालेज (डिग्री एवं उच्च-स्तरीय) Art/Science/ Commorce College (of degree level and above)	आयुर्-विज्ञान कालेज Medical Colleges	इन्जी-नियरिंग कालेज Engineering Colleges	पोली-टेक्नीक Polytechnics	मान्यता प्राप्त शार्ट हैड टाइप राइटिंग और व्यावसायिक प्रशिक्षण संस्थान Recognised Short hand Type writing and Vocational Training Institutions	हायर सेकेन्ड्री-इन्टरमीडिएट, पी. यू. सी. (प्रि-यूनिवर्सिटी कालेज जूनियर कालेज स्तर) Higher Secondary Intermediate P. U. C Pre-university College Junior College level)
1	2		3	4	5	6	7	8	9	10	11
17	IV	कासिमपुर पावरहाउस कालोनी	13,871	H(1)	10	अलीगढ़ Aligarh (16)	अलीगढ़ Aligarh (16)	अलीगढ़ Aligarh (16)	अलीगढ़ Aligarh (16)	अलीगढ़ Aligarh (16)	1
18	V	सासनी	9,187	D(1) PHC(1) H(1)	... 4 ...	अलीगढ़ Aligarh (23)	अलीगढ़ Aligarh (23)	अलीगढ़ Aligarh (23)	हाथरस Hathras (11)	अलीगढ़ Aligarh (23)	2
19	III	सिकन्दराराव	21,659	PHC(1) FC(2) H(1),HC(1)	4	अलीगढ़ Aligarh (39)	अलीगढ़ Aligarh (39)	अलीगढ़ Aligarh (39)	हाथरस Hathras (34)	अलीगढ़ Aligarh (39)	3
20	VI	विजयगढ़	3,898	H(1) D(1)	4	हाथरस Hathras (28)	अलीगढ़ Aligarh (39)	अलीगढ़ Aligarh (39)	हाथरस Hathras (28)	अलीगढ़ Aligarh (39)	अलीगढ़ Aligarh (39)

*Note—In case a medical or educational facility is not available with in the town' name of the nearest place (if the same district or nearest district if in the same state or other state) is given along with its distance from the town.

TOWN DIRECTORY

STATEMENT V

Medical, Educational, Recreational and Cultural facilities, 1979

सुविधाएँ Facilities				कार्यरत महिलाओं के लिए	मनोरंजन और सास्कृतिक सुविधाओं की संख्या No. of Recreational and Cultural facilities				Class and name of town	Sl. No.
सेकेन्ड्री मैट्रीकुलेशन Secondary/ Matri-culation	जूनियर सेकेन्ड्री और मिडिल स्कूल Junior Secondary and Middle School	प्राइमरी स्कूल Primary Schools	प्रौढ़ साक्ष-रता कक्षायें/ केन्द्र अन्य Adult literecy classes/ centres others	हॉस्टल और उसमें सीटें Working women's hostels with number of seats	स्टे-डियम Stadium	सिनेमा Cinema	रंगशाला/ ड्रामा/ समाज-सदन Auditorial/ Drama/ community halls	वाचनालयों सहित सार्व-जनिक पुस्त-कालय Public libraries including Reading Rooms		
12	13	14	15	16	17	18	19	20	2	
1	1	2	अलीगढ़ Aligarh (16)	..	..	...	...	...	IV Qasimpur Power House Colony	17
1	4	4	अलीगढ़ Aligarh (23)	...	...	...	...	...	V Sasni	18
3	5	18	अलीगढ़ Aligarh (39)	...	1	1	...	PL(1)	III Sikandra Rao	19
1	1	5	अलीगढ Aligarh (39)	...	...	...	...	...	VI Vijaigarh	20

क्रम सं०		कस्बे की श्रेणी और नाम	आयातित सबसे महत्वपूर्ण तीन वस्तुओं के नाम Name of three most important Commodities imported			निर्यातित सबसे महत्वपूर्ण तीन वस्तुओं के नाम Name of three most important commodities exported		
			पहली Ist	दूसरी 2nd	तीसरी 3rd	पहली Ist	दूसरी 2nd	तीसरी 3rd
1		2	3	4	5	6	7	8
1	I	अलीगढ़	धातुयें Metals	औषधियां Medicines	कपड़ा Cloth	ताले Locks	हार्डवेयर Hard Ware	पीतल की मूर्तियां Brass Idols
2	III	अतरौली	अनाज Foodgrains	कपड़ा Cloth	औषधियां Medicines	हैन्डलूम कपड़ा Handloom Cloth	पीतल का सामान Brass Wares	सब्जियां Vegetables
3	VI	बिसवाँ	अनाज Foodgrains	कपड़ा Cloth	औषधियां Medicines	गेहूँ Wheat	...	...
4	V	छर्रा रफ्तपुर	कपड़े Clothes	सब्जियां Vegetables	लोहा Iron	रस्सी Rope	अनाज Foodgrains	घी Ghee
5	V	हरदुआगंज	अनाज Foodgrains	सूत Yarn	औषधिया Medicines	खादी कपड़ा Khadi Cloth	वनस्पति घी Vegetables Ghee	...
6	V	हसायन	अनाज Foodgrains	कपड़ा Cloth	औषधियां Medicines	गुलाब जल Gulabjal	शीशे की चूड़िया Glass Bangless	इत्र Perfumes
7	II	हाथरस	चीनी Sugar	कपड़ा Cloth	हींग Asafoetida	पीतल का सामान Brass Wares	सरसों का तेल Mustard Oil	हींग Asafoetida
8	V	इगलास	अनाज Foodgrains	चावल Rice	जौ Barley	गेहूँ Wheat	लाई Parched Rice	...
9	IV	जलाली	खाद Fertilizer	सब्जियां Vegetables	कपड़ा Clothes	आम Mangoes	...	...
10	V	जटारी	अनाज Foodgrains	कपड़ा Cloth	औषधियां Medicines	गेहूँ Wheat	गुड़ Gur	चीनी Sugar
11	V	कौड़ियागंज	अनाज Foodgrains	सूत Yarn	औषधियां Medicines	चावल Rice	खादी कपड़ा Khadi Cloth	बूरा Boora
12	IV	खैर	अनाज Foodgrains	औषधियां Medicines	सूत Yarn	हैन्डलूम कपड़ा HandloomCloth	...	...
13	V	मेंडू	अनाज Foodgrains	सब्जियां Vegetables	औषधिया Medicines	पपीता Papaya	अमरूद Guavas	...
14	V	मुरसान	शीशा Glass	लकड़ी Wood	कोयला Coal	शीशे की बोतलें Glass Bottles	अनाज Foodgrains	खोआ Khowa

TOWN DIRECTORY

STATEMENT VI

Trade, Commerce, Industry ahd Banking, 1979

विनिर्मित सबसे महत्वपूर्ण तीन वस्तुओं के नाम Name of three most important commodities manufactured			बैंकों की संख्या Number of Banks	कृषि ऋण समितियों की संख्या Number of Agricultural Credit Societies	कृषि ऋण न देने वाली समितियों की संख्या Number of non-agriculture Credit Societies	Class and name of town	Sl. No.
पहली Ist	दूसरी 2nd	तीसरी 3rd					
9	10	11	12	13	14	2	1
तालें Locks	हार्ड वेयर Hard Ware	पीतल की मूर्तिया Brass Idols	9	...	50	I Aligarh	1
हैन्डलूम का कपड़ा Handloom Cloth	पीतल का समान Brass Wares	सरसों का तेल Mustard Oil	3	1	...	III Atrauli	2
...	...	...	1	...	...	VI Biswan	3
घी Ghee	रस्सी Rope	..	2	1	...	V Chharra Rafatpur	4
खादी कपड़ा Khadi Cloth	वेनस्पति घी Vegetables Ghee	...	2	3	..	V Harduaganj	5
गुलाब जल Glabjal	इत्र Perfumes	शीशे की चूड़ियां Glass Bangles	1	...	...	VI Hasayan	6
दालें Pulses	सरसों का तेल MustardOil	निवाड़ Niwar	9	1	2	II Hathras	7
लाई Parched Rice	...	...	3	1	...	V Iglas	8
	...	...	1	2	...	IV Jalali	9
चीनी Sugar	गुड़ Gur	...	2	4	..	V Jatari	10
खादी कपड़ा Khadi Cloth	बूरा Boora	चावल Rice	2	...	...	V Kauriaganj	11
...	...	...	5	3	...	IV Khair	12
...	...	...	...	...	...	V Mendu	13
शीशे की बोतले Glass Bottles	खोआ Khowa	ईटें Bricks	1	...	2	V Mursan	14

क्रम सं०		कस्बे की श्रेणी और नाम	आयातित सबसे महत्वपूर्ण तीन वस्तुओं के नाम Name of three most important Commodities imported			निर्यातित सबसे महत्वपूर्ण तीन वस्तुओं के नाम Name of three most important commodities exported		
			पहली Ist	दूसरी 2nd	तीसरी 3rd	पहली Ist	दूसरी 2nd	तीसरी 3rd
1		2	3	4	5	6	7	8
15	V	पिलखाना	कपड़ा Cloth	चीनी Sugar	लोहा Iron	ताले Locks	...	...
16	V	पुरदिलनगर	अनाज Foodgrains	कपड़ा Cloth	औषधियां Medicines	कांच की मोती Glass Beads	शीशे की चूड़ियां Glass Bangles	...
17	IV	कासिमपुर पावर हाउस कालोनी	अनाज Foodgrains	कपड़ा Cloth	औषधियां Medicines	...	...	...
18	V	सासनी	सब्जियां Vegetables	लोहे की चादरें Iron Sheets	शीशा Glass	आम Mangoes	दाले Pulses	शीशे का सामान Glass Wares
19	III	सिकन्दराराव	सूती धागा Cotton Yarn	ऊन Wool	अनाज Foodgrains	खादी कपड़ा Khadi Clothes	कलीन Carpets	चावल Rice
20	VI	विजयगढ	जड़ी बूटियां Herbs	डीजल Diesel oil	बाजरा Bajra	औषधियां Ayurvedic Medicines	चावल Rice	गेहूँ Wheat

TOWN DIRECTORY

STATEMENT VI

Trade, Commerce, Industry and Banking, 1979

विनिर्मित सबसे महत्वपूर्ण तीन वस्तुओं के नाम Name of three most important commodities manufactured			बैंकों की संख्या Number of Banks	कृषि ऋण समितियों की संख्या Number of Agricultural Credit Societies	कृषि ऋण न देने वाली समितियों की संख्या Number of non-agriculture Credit Societies	Class and name of town		Sl. No.
पहली 1st	दूसरी 2nd	तीसरी 3rd						
9	10	11	12	13	14	2		1
ताले Locks	...	..	—	...	...	V Pilkhana		15
कांच की मोती Glass Beads	शीशे की चूड़ियां Glass Bangles	...	1	2	...	V Purdilnagar		16
...	...	...	1	...	...	IV Qasimpur Power House Colony		17
शीशे का सामान Glass Wares	कृषि यंत्र Agri Cultural Implements	दालें Pulses	1	2	...	V Sasni		18
खादी कपड़ा Khadi Clothes	कालीन Carpets	चावल Rice	4	...	...	III Sikandra Rao		19
औषधियां Ayurvedic Medicines	चावल Rice	प्लास्टिक की शीशियां Plastic Bottles	1	3	...	VI Vijaigarh		20

परिशिष्ट
APPENDIX

नगरों की उपवृद्धियाँ तथा उनकी जनसंख्या
Towns showing their outgrowths with population

क्रम संं Sl. No.	स्थानीय कोड सहित नगर का नाम Name of town with location code	मुख्य नगर की जनसंख्या Population of core town	उपनगरीय क्षेत्र Outgrowth	उपनगरीय क्षेत्र की जनसंख्या Population of outgrowth
1	2	3	4	5
		शून्य NIL		

त्रुटि सूची
ERRATA

पृष्ठ सं० Page No.	विवरण Particulars	स्तम्भ सं० Column No.	के लिए For	पढ़े जाय Read
1	2	3	4	5
(X)	(1) काश्तकार पुरुष Cultivation Male	अलीगढ़ Aligarh	48.64	48.68
22	क्रम सं० 151 Sl. No. 151	14	25	256
24	ग्राम कोड सं० 6 Village Code No. 6	3	118.85	118.58
25	ग्राम कोड सं० 2 Village Code No. 2	19	14.93	14.97
25	ग्राम कोड सं० 10 Village Code No. 10	17	84.48	84.58
30	ग्राम कोड सं० 62 Village Code No. 62	4	2(249(651)	2,249(651)
32	ग्राम कोड सं० 92 Village Code No. 92	4	728(28)	728(128)
32	ग्राम कोड सं० 95 Village Code No. 95	4	1,261(·66)	1,261(266)
70	ग्राम कोड सं० 70 Village Code No. 70	4	1,645(262)	1,645(263)
72	ग्राम कोड सं० 91 Village Code No. 91	4	420(234)	1,420(234)
73	ग्राम कोड सं० 78 Village Code No. 78	13	NIL	EGA
74	ग्राम कोड सं० 114 Village Code No. 114	4	495(74)	495(84)
75	ग्राम कोड सं० 96 Village Code No. 96	16	TWE(233.92) W(24.59)	TWE(233.92) W(24.69)
86	ग्राम कोड सं० 230 Village Code No. 230	11	PC	PK
106	ग्राम कोड सं० 5 Village Code No 5	3	139.39	136.39
108	ग्राम कोड सं० 34 Village Code No. 34	3	618.03	518.03

त्रुटि सूची
ERRATA

पृष्ठ सं० Page No.	विवरण Particulars	स्तम्भ सं० Column No.	के लिए For	पढ़े जाय Read
1	2	3	4	5
	ग्राम कोड सं० 95			
115	Village Code No. 95	19	J.28	7.28
	ग्राम कोड सं० 146			
121	Village Code No. 146	16	TW(115.75)	TW(185.75)
	ग्राम कोड सं० 16			
139	Village Code No. 16	12	सासनी (9) EAG	सासनी (7) EAG
	ग्राम कोड सं० 76			
145	Village Code No. 76	12	Hathras (11) EAG	Hathras (4) EAG
	ग्राम कोड सं० 83			
144	Village Code No. 83	2	खोखा	खोरना
	ग्राम कोड सं० 376			
175	Village Code No. 376	12	Hathras (3)	Hathras (13)
	ग्राम कोड सं० 6			
185	Village Code No 6	16	W(2 .09)	W(42.09)
	ग्राम कोड सं० 14			
185	Village Code No. 14	16	GC(3.78)	GC(32.78)
	ग्राम कोड सं० 26			
187	Village Code No. 26	17	90.92	99.92
	ग्राम कोड सं० 49			
188	Village Code No. 49	4	1,091(199)	1.091(189)
	ग्राम कोड सं० 53			
188	Village Code No. 53	4	295(94)	295(49)
	ग्राम कोड सं० 79			
192	Village Code No. 79	3	72.22	71.22
	ग्राम कोड सं० 81			
192	Village Code No. 81	4	1.794(281)	1.749(281)
	क्रम सo 76			
218	Sl. No. 76	3	5	51
	क्रम सं० 78			
218	Sl. No. 78	3	101	105
	क्रम सं० 80			
218	Sl. No. 80	3	109	106

त्रुटि सूची

ERRATA

पृष्ठ सं० Page No.	विवरण Particulars	स्तम्भ सं० Column No.	के लिए For	पढ़े जाय Read
1	2	3	4	5
	क्रम सं० 81			
218	Sl. No. 81	3	295	29
	ग्राम कोड सं० 25			
227	Village Code No. 25	12	Kauriaganj	Kauriaganj EAG
	ग्राम कोड सं० 60			
231	Village Code No. 60	19	67.11	61.11
	ग्राम कोड सं० 125			
237	Village Code No. 125	12	सिकन्दरराव	अलीगढ़ (35) EAg
	ग्राम कोड सं० 150			
238	Village Code No. 150	11	KK	KR
	ग्राम कोड सं० 145			
239	Village Code No. 145	16	GC(87.01)W(33.66)	GC(87.01)W(33.59)
	ग्राम कोड सं० 159			
241	Village Code No. 159	17	26.02	36.02
	ग्राम कोड सं० 160			
240	Village Code No. 160	4	1.878(223)	1,878(323)
	ग्राम कोड सं० 161			
240	Village Code No. 161	4	1,688(385)	1,688(285)
	ग्राम कोड सं० 221			
246	Village Code No. 221	11	KK	KR