CENSUS 1981

क्रम/SERIES-22

उत्तर प्रदेश

UTTAR
PRADESH

जिला

जनगणना

हस्तपुस्तिका

DISTRICT
CENSUS
HAND BOOK

भाग XIII - अ
ग्राम एवं नगर निदर्शनी
Part XIII - A
VILLAGE & TOWN DIRECTORY

जिला

बरेली

DISTRICT
BAREILLY

रवीन्द्र गुप्त,
भारतीय प्रशासनिक सेवा
निदेशक, जनगणना परिचालन,
उत्तर प्रदेश।

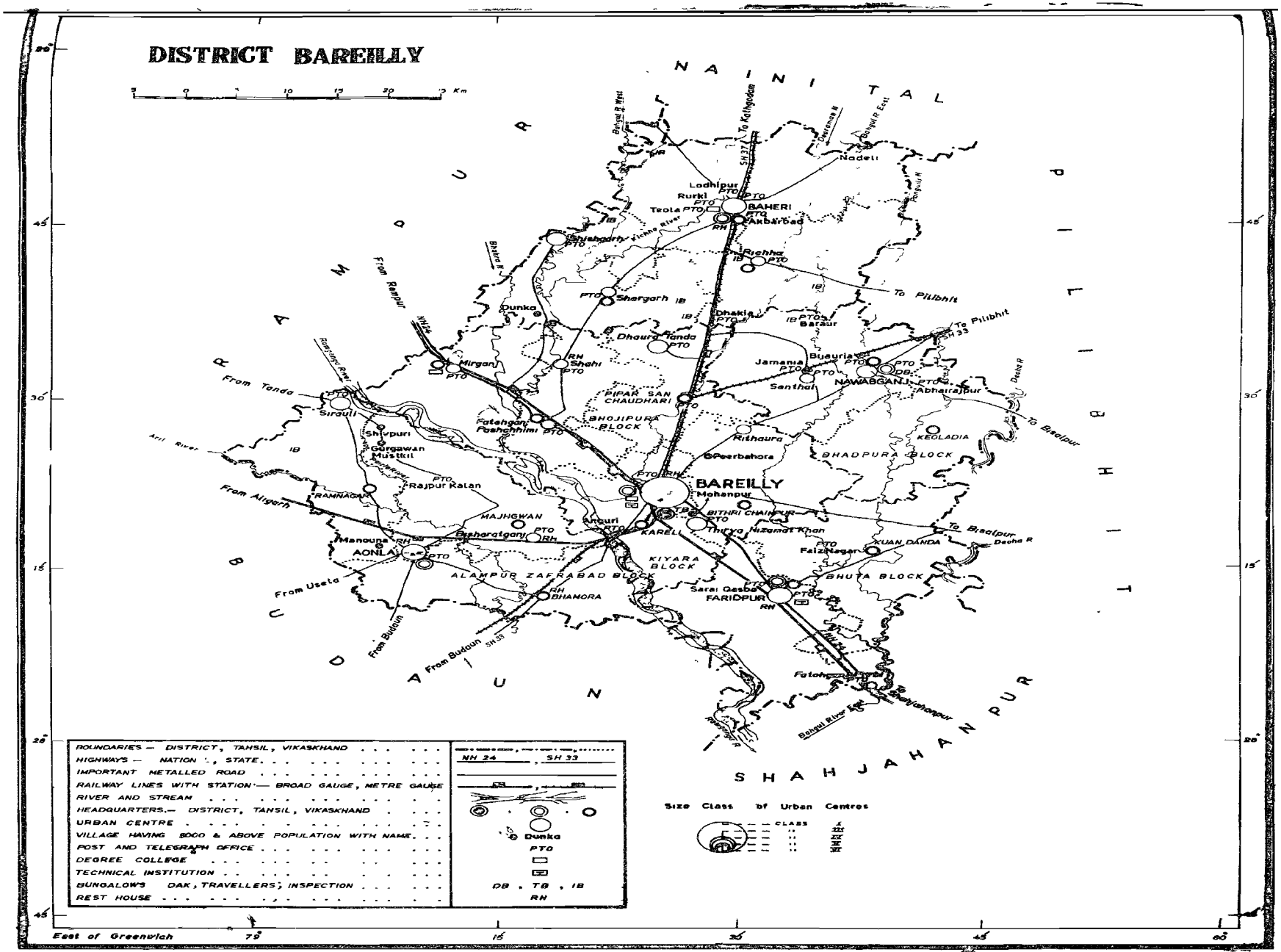

BASED UPON SURVEY OF INDIA MAP WITH THE PERMISSION OF THE SURVEYOR GENERAL OF INDIA

P.S.U.P.(Re)01 JANAGANANA/199-12-7-84-1550.

GOVERNMENT OF INDIA COPYRIGHT, 1985

विषय-सूची

		पृष्ठ संख्या
1.	प्रस्तावना	i
2.	प्राक्कथन	v
3.	जिले का मानचित्र	
4.	जिले के महत्वपूर्ण आँकड़े	ix
5.	जिला जनगणना हस्तपुस्तिका का परिचय	xiii
6.	विश्लेषणात्मक टिप्पणी (अंग्रेजी में)	
7.	अनुभाग I—ग्राम निदेशिका	19—384
	तहसील :	
	1. बहेड़ी	29—80
	(i) तहसील मानचित्र	
	(ii) ग्रामों की वर्णानुक्रम सूची	24
	(iii) ग्राम निदेशिका	34
	2. बरेली	81—156
	(i) तहसील मानचित्र	
	(ii) ग्रामों की वर्णानुक्रम सूची	82
	(iii) ग्राम निदेशिका	94
	3. आँवला	157—204
	(i) तहसील मानचित्र	
	(ii) ग्रामों की वर्णानुक्रम सूची	158
	(iii) ग्राम निदेशिका	166
	4. नवाबगंज	205—248
	(i) तहसील मानचित्र	
	(ii) ग्रामों की वर्णानुक्रम सूची	206
	(iii) ग्राम निदेशिका	214
	5. फरीदपुर	249—298
	(i) तहसील मानचित्र	
	(ii) ग्रामों की वर्णानुक्रम सूची	250
	(iii) ग्राम निदेशिका	258

पृष्ठ संख्या

परिशिष्टियाँ 299—384

I. शिक्षा, चिकित्सा एवं अन्य सुविधाओं का तहसीलवार सार 300

II. जनगणना प्रयोजन हेतु नगर माने गये नगरों (जनगणना नगरों) के भूमि सम्बन्धी आँकड़े 304

III. पेयजल को छोड़कर सुविधा रहित ग्रामों की सूची

(i) बहेड़ी 305

(ii) बरेली 309

(iii) आँवला 313

(iv) नवावगंज 314

(v) फरीबपुर 319

IV. अनुसूचित जातियों तथा अनुसूचित जनजातियों की जनसंख्या का कुल जनसंख्या से अनुपात परिसर के अनुसार ग्रामों की सूची 324—384

अ—अनुसूचित जातियाँ

1. बहेड़ी 324

2. बरेली 338

3. आँवला 354

4. नवावगंज 365

5. फरीदपुर 376

ब—अनुसूचित जनजातियाँ

1. बहेड़ी 337

2. बरेली 353

3. आँवला 364

4. नवाबगंज 374

5. फरीदपुर 383

8. अनुभाग II—नगर निदेशिका 385—418

विवरण I — प्रास्थिति और वृद्धि इतिहास 388

विवरण II — नगरों का भौतिक पक्ष एव स्थिति, 1979 392

विवरण III — नगरपालिका वित्त, 1978-79 396

विवरण IV — सार्वजनिक और अन्य सुविधायें, 1979 400

विवरण IVअ — अधिसूचित गंदी बस्तियों मे सार्वजनिक सुविधायें, 1979 404

विवरण V — चिकित्सा, शैक्षिक, मनोरंजन और सांस्कृतिक सुविधायें, 1979 406

विवरण VI — व्यापार, वाणिज्य, उद्योग और बैंक, 1979 414

परिशिष्ट — नगरों की अपवृद्धियाँ तथा उनकी जनसंख्या 418

CONTENTS

		Page No.
1.	Foreword	iii
2.	Preface	vii
3.	Map of the District	
4.	Important Statistics of the District	ix
5.	Introduction of District Census Handbook	xxvii
6.	Analytical Note	1
7.	Section I—Village Directory	19—384
	Tahsils :	
	1. Baheri	29—80
	(i) Tahsil Map	
	(ii) Alphabetical list of villages	29
	(iii) Village Directory	34
	2. Bareilly	81—156
	(i) Tahsil Map	
	(ii) Alphabetical list of villages	88
	(iii) Village Directory	94
	3. Aonla	157—204
	(i) Tahsil Map	
	(ii) Alphabetical list of villages	162
	(iii) Village Directory	166
	4 Nawabganj	205—248
	(i) Tahsil Map	
	(ii) Alphabetical list of villages	210
	(iii) Village Directory	214
	5. Faridpur	249—298
	(i) Tahsil Map	
	(ii) Alphabetical list of villages	254
	(iii) Village Directory	258

	Page No.
Appendices	299—384
I. Tahsil-wise Abstract of Educational, Medical and other amenities	300
II. Land Utilisation data in respect of non-municipal towns (census towns)	304
III. List of villages where no amenity other than the drinking water is available	
(i) Baheri	305
(ii) Bareilly	309
(iii) Aonla	313
(iv) Nawabganj	314
(vi) Faridpur	319
IV. List of villages according to the population of Scheduled Castes and Scheduled Tribes to the total population by ranges	324—384
A—Scheduled Castes	
1. Baheri	324
2. Bareilly	338
3. Aonla	354
4. Nawabganj	365
5. Faridpur	376
B—Scheduled Tribes	
1. Baheri	337
2. Bareilly	353
3. Aonla	364
4. Nawabganj	374
5. Faridpur	383
8. Section II—Town Directory	385—418
Statement I —Status and Growth History	388
Statement II —Physical Aspects and Location of towns, 1979	392
Statement III —Municipal Finance, 1978-79	396
Statement IV —Civic and other amenities, 1979	400
Statement IVA —Civic and other amenities in notified slums, 1979	404
Statement V —Medical, Educational and Cultural Facilities, 1979	406
Statement VI —Trade, Commerce, Industries and Banking, 1979	414
Appendix —Town showing their outgrowth with population	418

प्रस्तावना

राज्य सरकारों की ओर से जनगणना संगठन द्वारा संकलित जिला जनगणना हस्तपुस्तिका, जनगणना का एक अत्यन्त महत्वपूर्ण प्रकाशन है। जिला जनगणना हस्तपुस्तिका का उपयोग योजनाकारकों, प्रशासकों, विद्वानों तथा शोधकर्ताओं के द्वारा बराबर किया जाता है। निर्वाचन क्षेत्रों के निर्धारण, स्थानीय तथा क्षेत्रीय योजनाओं के बनाने तथा जिला प्रशासन में इसका विशेष महत्व है। जिला जनगणना हस्तपुस्तिका एकमात्र ऐसा प्रकाशन है जो कि प्राथमिक जनगणना सार के आँकड़े, ग्रामीण क्षेत्रों के ग्राम स्तर पर तथा नगर क्षेत्र के वार्ड अनुसार प्रस्तुत करता है। ग्रामों एवं नगरों में उपलब्ध सुविधाओं सम्बन्धी आँकड़े आदि भी इसमें प्रस्तुत किये गए हैं।

जिला जनगणना हस्तपुस्तिका शृंखला का प्रारम्भ 1951 की जनगणना में हुआ। इसमें जिले के प्रत्येक ग्राम और नगर के लिए प्राथमिक जनगणना सार तथा जनगणना की प्रमुख सारणियां प्रकाशित की गईं थीं। 1961 की जनगणना में जिला जनगणना हस्तपुस्तिका का क्षेत्र विस्तृत कर दिया गया तथा जिले का विवरणात्मक लेख प्रशासनिक आँकड़े, जनगणना सारणियां तथा ग्राम एवं नगर निदेशिका जिनमें प्राथमिक जनगणना सार भी था, प्रकाशित किये गये। 1971 में जिला जनगणना हस्तपुस्तिका शृंखला तीन भागों मे निकालना तय किया गया।

भाग "अ" में ग्राम एवं नगर निदेशिका, भाग "ब" में ग्राम एवं नगर प्राथमिक जनगणना सार तथा भाग "स" मे विश्लेषणात्मक लेख, प्रशासनिक आँकड़े, जिला जनगणना सारणियां एवं ग्राम सुविधाओं और प्राथमिक जनगणना सार पर आधारित कुछ विश्लेषणात्मक सारणियां रखी गयी। यद्यपि कुछ राज्यो मे भाग "स" को जिला जनगणना सारणियों तक ही सीमित रखा गया। कुछ अन्य राज्यों में संकलन एवं मुद्रण में विलम्ब होने के कारण इसे छापा नहीं गया।

1981 की जिला जनगणना हस्तपुस्तिका शृंखला की रूपरेखा तैयार करते समय ग्राम व नगर निदेशिका के प्रारूपों को पुनः संरचित करते हुये कुछ नई सूचनाओं का समावेश करने का प्रयत्न किया गया है। साथ ही साथ 1971 के आंकड़ों से तुलना बनी रहे इसका भी ध्यान रखा गया है। विद्युत आपूर्ति को छोडकर अन्य सभी सुविधाएं ग्राम निदेशिका में इस अनुदेश के साथ प्रस्तुत की गई हैं कि यदि कोई सुविधा संदर्भित ग्राम मे उपलब्ध नहीं है तो निकटतम स्थान की दूरी जहाँ यह सुविधा उपलब्ध है दर्शा दी जाय। ग्राम निदेशिका के परिवर्द्धित प्रारूप मे विशेषकर अवस्थापना सुविधाओं एवं भूमि उपयोग से सम्बन्धित जो विस्तृत आंकड़े समाविष्ट किए गए हैं उनसे ग्रामीण क्षेत्रों में सूक्ष्म नियोजन की आवश्यकताओं की विशिष्ट पूर्ति की अपेक्षा है। यह केवल स्थानीय नियोजन में ही सहायक नही होगी बल्कि वस्तुओं एवं सेवाओं की आपूर्ति मे और विकास में क्षेत्रीय असन्तुलन को कम करने में भी सहायक होगी।

संशोधित न्यूनतम आवश्यकता कार्यक्रम के लिए आँकड़ों की कुछ पूर्ति के उद्देश्य से कुछ नयी सूचनाओं का समावेश किया गया है। प्रौढ़ शिक्षा केन्द्र, प्राथमिक स्वास्थ्य उपकेन्द्र तथा सामुदायिक कार्यकर्ताओ पर सूचनायें इसी उद्देश्य से दी गई हैं। ग्राम के लिए सम्पर्क मार्ग की नई सूचना से उन ग्रामों का पता चलेगा जिन तक पहुँचना दुर्लभ है। सुविधाओं से लाभान्वित जनसंख्या एवं परिवार संख्या अनुपात देखने के लिए एक नया स्तम्भ "कुल जनसंख्या एवं परिवारों की संख्या" दिया गया है। इसी सन्दर्भ मे दो परिशिष्ट जोड़े गए हैं जिनमे अनुसूचित जाति तथा जनजाति का कुल जनसंख्या से अनुपात के अनुसार ग्रामों को तथा वे ग्राम जहां कोई भी सुविधा उपलब्ध नहीं है को सूचीबद्ध किया गया है।

न्यूनतम आवश्यकता कार्यक्रम की आवश्यकताओं की पूर्ति के लिए नगर निदेशिका के प्रारूप मे भी संशोधन करके कुछ नये मदों पर सूचना उपलब्ध करायी गयी है। इस लक्ष्य को ध्यान में रखकर प्रथम एवं द्वितीय श्रेणी के नगरों के लिए मलिन बस्तियों में उपलब्ध सुविधाओं (विवरण IV A) का एक नया विवरण दिया गया है। यह अपेक्षा की जाती है कि मलिन बस्तियों के सुधार के लिए कार्यक्रम बनाने में इससे नियोजकों को सहायता मिलेगी।

विवरण IV में अन्य सुविधाओं की तुलना में अनुसूचित जाति/जनजाति की जनसंख्या तथा विवरण V में शैक्षिक सुविधाओं के अन्तर्गत प्रौढ़ शिक्षा कक्षायें/केन्द्र अन्य सूचनाओं के साथ इसी आशय से दी गई है। नगरीय क्षेत्र में सुविधाओं की आधारिक संरचना का अच्छा विश्लेषण नगरों की श्रेणी को ध्यान में रखकर किया जा सकता है। इसलिए हर विवरण में नगर की श्रेणी इंगित की जा रही है। कुछ विवरणों में नगर प्रशासन की प्रास्थिति तथा जनसंख्या के नये स्तम्भों को इसी उद्देश्य की पूर्ति के लिए सम्मिलित किया गया है।

प्राथमिक जनगणना सार का प्रारूप 1981 की जनगणना की व्यक्तिगत पर्ची में आर्थिक एवं अन्य प्रश्न में परिवर्तन को ध्यान में रखकर बनाया गया है।

प्रकाशन में विलम्ब न होने के उद्देश्य से 1981 की जिला जनगणना हस्तपुस्तिका को इस प्रकार से बनाया गया है कि भाग "अ" खण्ड में ग्राम एवं नगर निदेशिका दी जाय और भाग "ब" में नगर/तहसील स्तर पर अनुसूचित जाति/अनुसूचित जनजाति के प्राथमिक जनगणना सार के साथ-साथ ग्राम तथा नगर प्राथमिक जनगणना सार दिया जाय।

जिला जनगणना हस्तपुस्तिका के प्रारम्भ में अवस्थापना सुविधाओं में प्राथमिक जनगणना सार तथा गैर-जनगणना आँकडों पर तैयार इनसेट तालिका की सहायता से लिखित विश्लेषणात्मक लेख को देकर इसकी उपयोगिता को बढ़ाने का प्रयास किया गया है। प्रकाशन की उपयोगिता को बढ़ाने के लिए सीमायें तथा अन्य महत्वपूर्ण विशेषताओं को प्रदर्शित करते हुये जिला तथा तहसील के मानचित्रों को उचित स्थान पर दिया गया है।

यह प्रकाशन राज्य सरकार और जनगणना संगठन का संयुक्त प्रयास है। श्री रवीन्द्र गुप्त, निदेशक जनगणना परिचालन, उत्तर प्रदेश के निदेशन में आंकड़ों का एकीकरण एवं संकलन किया गया है। जिसमें मुद्रण व्यय को राज्य सरकार ने वहन किया है। इस प्रकाशन की पररचना, रूपांकन एवं समन्वय का कार्य मेरे कार्यालय के डा० एन० जी० नाग, उप महारजिस्ट्रार (सामाजिक अध्ययन) ने किया। डा० बी० के० राय, उप महारजिस्ट्रार (मानचित्र) ने मानचित्रों को तैयार करने में तकनीकी मार्ग दर्शन दिया है। जनगणना निदेशालयों से प्राप्त आँकड़ों की जांच श्री एम० एम० दुआ, वरिष्ठ अनुसंधान अधिकारी ने की है। मैं उन सभी के प्रति आभार व्यक्त करता हूं जिन्होंने इस परियोजना मे अपना योगदान दिया है।

पी० पद्मनाभ
भारत के महारजिस्ट्रार

नई दिल्ली
26 अप्रैल, 1982

FOREWORD

The District Census Handbook (DCH), compiled by the Census Organization on behalf of the State Government, is one of the most valuable products of the Census. The DCH is constantly referred to by planners, administrators, academicians and researchers. It is *inter alia* used for delimitation of constituencies formulation of local level and regional plans and as an aid to District administration. The District Census Handbook is the only publication which provides Primary Census Abstract (PCA) data upto village level for the rural areas, ward-wise for each city or town. It also provides data on infrastructure and amenities in villages and towns, etc.

The District Census Handbook series was initiated during the 1951 Census. It contained important census tables and PCA for each village and town of the district. During 1961 Census, the scope of the DCH was enlarged and it contained a descriptive account of the district administrative statistics, census tables and a village and town directory including PCA. The 1971 DCH series was planned in three parts. Part-A related to village and town directory, Part-B to village and town PCA and Part-C comprised analytical report, administrative statistics, district census tables and certain analytical tables based on PCA and amenity data in respect of villages. However, in some states it was confined to district census tables and in a few cases altogether given up due to delay in compilation and printing

While designing the format of 1981 DCH series some new features along with the restructuring of the formats of village and town directory have been attempted. At the same time, comparability with the 1971 data has also been kept in view. All the amenities except power supply in the village have been brought together in the village directory with the instruction that in case an amenity is not available in the referrent village the distance in broad ranges from the nearest place where the amenity is available may be given. The restructuring of the format of the village directory and incorporating more exhaustive data on infrastructure aspect particularly in relation to amenities and land-use pattern is expected to further meet the need of micro level planning for rural areas. It is expected to help not only in local areas planning but regulating the provision of goods and services as well as minimise the regional imbalances in the proce · of development. A few items of information have also been introduced to meet some of the requirements of the Revised Minimum Needs Programme. Such new items of information as adult literacy centres, primary health sub-centres and community health workers in the village have been introduced in the village directory with this objective in mind. The new item on approached to the village is to have an idea about the village in the district which are inaccessible. A new column, "total population and number of households" has been introduced to examine the corelation of the amenities with the population and number of households they serve. Addition of two more appendices listing the villages where no amenities are available according to the proportion of scheduled castes and scheduled tribes population to the total population has also been made with this view in mind.

The formats of the town directory has also been modified to meet the requirements of the Minimum Needs Programme by providing information on a few new items. A new statement on civic and other amenities in slums in Class-I and Class-II towns (Statement IV-A) has been introduced with this objective in mind. It is expected that this will help the planners to chalk out programmes on provision of civic amenities for the improvement of slums. The columns

on Scheduled Castes and Scheduled Tribes population in statement IV relating to civic and other amenities and adult literacy classes/centres under educational facilities in statement V are also added *inter alia* with this view. A significant addition is class of town in all the seven statements of the town directory. The infrastructure of amenities in urban areas of the country can be best analysed by taking the class of town into consideration. The addition of the columns on civic administration status and population in a few statements also serves this purpose.

The format of the primary census abstract for the villages and towns has been formulated in the light of changes in the economic and other questions canvassed through the individual slip of 1981 Census.

In order to avoid delay in publication on 1981 DCH series it has been so designed that Part-A of the volume contains village and town directory and Part-B, the PCA of villages and towns including the Scheduled Castes and Scheduled Tribes PCA upto tahsil/town levels. At the beginning of the DCH a detailed analytical note supported by a number of inset tables based on PCA and non-census data in relation to the infrastructure has been introduced to enhance its value. The district and tahsil level maps depicting the boundaries and other important features have been inserted at appropriate places to further enhance the value of the publication.

This publication is a joint venture of the State Government and the Census Organization. The data have been collected and compiled in the State under the direction of Sri Ravindra Gupta, the Director of Census Operations, U.P. on behalf of the State Government which has borne the cost of printing. The task of planning, designing and co-ordination of this publication was carried out by Sri N.G. Nag, Deputy Registrar General (Social Studies) of my office. Dr. B.K. Roy, Deputy Registrar General (Map) provided the technical guidance in the preparation of the maps. Data received from Census Directorates have been scrutinised in the Social Studies Division at the headquarters under the guidance of Sri M.M. Dua, Senior Research Officer. I am thankful to all who have contributed in this project.

P. PADMANABHA
REGISTRAR GENERAL, INDIA

New Delhi
the 26th April 1982.

: प्राक्कथन :

कल्याणकारी प्रजातान्त्रिक प्रणाली में छोटी प्रशासनिक इकाइयों के आंकड़ों का एक विशेष महत्व होता है। शोधकर्ताओं, छात्रों तथा सामान्य व्यक्तियों की भिन्न-भिन्न प्रकार की आवश्यकताओं की पूर्ति के अतिरिक्त इन आंकड़ों की आवश्यकता प्रजातान्त्रिक संस्थाओं को चलाने, जिले स्तर पर नियोजन एवं प्रशासन हेतु विशेष होती है। ग्राम स्तरीय आंकड़े प्रस्तुत करने के कारण, जिला जनगणना हस्तपुस्तिका श्रृंखला को जनगणना के प्रकाशनों में एक विशेष स्थान प्राप्त है। छोटे क्षेत्र के आंकड़ों की आवश्यकता ने सदैव ही अधिकतर जनगणनाओं में ग्राम स्तर के आंकड़ों को किसी न किसी रूप में प्रकाशित करने के लिए तत्पर किया है। फिर भी जिला जनगणना हस्तपुस्तिका श्रृंखला का प्रारम्भ 1951 की जनगणना में ही हो सका। यह हस्तपुस्तिकाएं जनगणना संगठन द्वारा उत्तर प्रदेश सरकार की ओर से तभी से नियमित रूप से प्रकाशित हुई है। जिला जनगणना हस्तपुस्तिकाएं 1951/61 की जनगणना मे प्रत्येक जिले के लिए दो खण्डों मे तथा 1971 मे तीन खण्डों में प्रकाशित हुई थी। 1981 मे यह दो खण्डों भाग "अ" एवं भाग "ब" में प्रकाशित होने जा रही है। इस श्रृंखला के उद्गम से एक अच्छी परम्परा यह बन गई कि जनगणना के बृहद परिचालन का लाभ लेते हुए सुविधाओं तथा अवस्थापना से सम्बन्धित सूचना ग्रामवार एकत्रित करके ग्राम तथा नगर निदेशिका के रूप मे प्रकाशित की जाय।

परम्परा के अनुसार भाग "अ" ग्राम तथा नगर निदेशिका का बना हुआ है जिसमे अवस्थापना सुविधाएं तथा 1981 जनगणना से उपलब्ध जनसंख्या दी गयी है। भाग 'ब' मे प्रत्येक ग्राम एवं नगर के लिए प्राथमिक जनगणना आंकड़े दिये गये हैं जिसमें कुल जनसंख्या के साथ-साथ अनुसूचित जाति, अनुसूचित जनजाति, साक्षर, मुख्य श्रेणी के अनुसार मुख्यतः काम करने वाले, सीमान्तिक काम करने वाले, काम न करने वालों के अलग-अलग आंकड़े दिये गये हैं।

जिला जनगणना हस्तपुस्तिका भाग 'अ' एवं भाग 'स' 1971 की जनगणना में अग्रेजी में प्रकाशित की गयी थी। भाग 'ब' को हिन्दी तथा अग्रेजी भाषाओं में अलग-अलग प्रकाशित किया गया था। फलस्वरूप आंकड़ों के प्रकाशन मे विलम्ब हुआ और समयान्तर मे वृद्धि के कारण उनके महत्व मे पर्याप्त कमी आयी। अतएव इस बार जिला जनगणना हस्तपुस्तिका एक ही प्रति मे द्विभाषी रूप मे प्रकाशित की जा रही है। दोनों प्रकार के उपयोगकर्ताओं को संदर्भ सुलभ करने हेतु, ग्रामों की वर्णात्मक सूची हिन्दी तथा अग्रेजी दोनों भाषाओं मे दी गयी है। इस बार विश्लेषणात्मक लेख का क्षेत्र विस्तृत कर दिया गया है। भाग "अ" की विश्लेषणात्मक टिप्पणी में [जो केवल अंग्रेजी में है] जिले का संक्षिप्त परिचय तथा आंकडों का विश्लेषण तथा "जिला जनगणना हस्तपुस्तिका के परिचय" में ग्राम तथा नगर निदेशिका तथा जनगणना में प्रयुक्त संकल्पनाओं की परिभाषाये दी गई हैं जबकि प्राथमिक जनगणना सार मे दिये आंकड़ों पर विश्लेषणात्मक टिप्पणी तथा जनगणना की संकल्पनाओ की व्याख्या भाग 'ब' में की गई है।

ग्राम निदेशिका की सूचनाओं को लेखपालों के द्वारा एकत्रित किया गया था। उन्होंने अपने प्रभार के प्रत्येक ग्राम की सूचना एकत्रित की। कानूनगो तथा तहसीलदारों के जांचोपरान्त यह सामग्री जनगणना निदेशालय को उपलब्ध हुयी। नगर निदेशिका की सूचना स्थानीय निकायों द्वारा उपलब्ध कराई गयी है। आँकड़ों के एकत्रीकरण के लिए मैं राजस्व एवं स्वायत्त प्रशासन के प्रति आभार व्यक्त करता हूं। जिले का परिचय तैयार के करने लिए भी जिला अधिकारियों से सामग्री प्राप्त की गयी थी मैं उनके इस सहयोग के लिए अत्यधिक आभारी

हूँ। मैं श्री पी० पदमनाभ, महारजिस्ट्रार, भारत तथा डा० एन० जी० नाग, उप महारजिस्ट्रार सामाजिक अध्ययन प्रभाग को उनके प्रेरणात्मक मार्ग दर्शन के लिए आभार व्यक्त करता हूँ। मैं श्री लाल कृष्ण, उपनिदेशक योजना एवं समन्वय, श्री अखलाक अहमद, उपनिदेशक, जिला जनगणना हस्तपुस्तिका तथा श्री आर० पी० सिंह, अनुसंधान अधिकारी मानचित्र को उनके परिश्रम के लिए धन्यवाद देता हूँ।

अन्त में मैं श्री अशोक दर, अधीक्षक, मुद्रण एवं लेखा सामग्री, उत्तर प्रदेश, इलाहाबाद तथा इस कार्यालय की मुद्रण शाखा के अन्य कर्मचारियों सहित श्री महेश चन्द्र पडलिया, सहायक निदेशक तथा आर० के० सक्सेना, वरिष्ठ तकनीकी सहायक (मुद्रण) का आभारी हूँ, जिन्होंने इस प्रकाशन के मुद्रण में गहन निगरानी रक्खी है।

अपेक्षा तथा वास्तविकता में सदैव ही कुछ अन्तर होता है। फिर भी यह आशा करता हूं कि जिला जनगणना हस्तपुस्तिका 1981 विभिन्न उपयोग कर्ताओं की सूक्ष्मस्तरीय आंकड़ों की आवश्यकता की अधिकांशतः पूर्ति करने में सफल होगी।

रवीन्द्र गुप्त
निदेशक, जनगणना परिचालन,
उत्तर प्रदेश

PREFACE

The micro level data are of a distinct importance in a welfare democratic set-up. They are needed for running democratic institutions, district level planning and district administration besides catering to the assorted needs of researchers, scholars and common man. By presenting census data down to the level of villages, the District Census Handbook series occupies a place of prominence in the galaxy of census publications. The need for small domain data always promoted publication of village figures in some form or the other in most of the censuses. Yet it was only in 1951 census that the publication of village statistics acquired the well deserved importance by the introduction of District Census Handbook series. These volumes have been published with unbroken regularity in Uttar Pradesh State since 1951 census by the Census Organization on behalf of the Government of Uttar Pradesh. The District Census Handbook was brought out for each district in two volumes in 1951/1961, three volumes in 1971 and is being brought out in two volumes Part A and Part B in 1981. With the introduction of this series, it developed into a healthy tradition to collect village-wise information on amenities and infrastructure, taking advantage of the massive census operations and publish it in the form of village and town directories in volume A of the District Census Handbook.

Part 'A' volume, in keeping with the tradition, consists of village and town directories, giving basic information relating to infra-structure and amenities and total population of each village and town as thrown up by the 1981 census. The part B volume presents primary census data for each village and town giving total population with scheduled caste/scheduled tribe, literates, main workers by main category, marginal workers and non-workers break-up.

The District Census Handbook part A and part C were published in English in 1971 census. Part B volume was brought out in Hindi as well as in English in separate issues with a view to enlarging its utility. This, however, resulted in delayed publication of data, erroding some of their topicality by prolonged time-lag. This time, therefore, the District Census Handbooks are being brought out in diglot form in single volumes. The alphabetical list of villages is given in Hindi as well as in English to make the reference easier to both categories of users. The scope of analytical note has been enlarged this time. In part A, the Analytical Note, consists of brief introduction of the district and analysis of data presented therein. The introduction to the District Census Handbook contains explanations of the terms used in the Village and Town Directory and general concepts of Census. While, a brief analysis of data explanation of census concepts pertinent to the Primary Census Abstract have only been included in part B.

The non-census information was collected through the agency of lekhpals—the basic revenue functionary. The lekhpals collected information for each village under their charge. It has passed on to the Census Directorate by the District Census office after getting it duly vetted by the Land Records Inspectors and Tahsildars. The information for towns was supplied by the local authorities. I gratefully acknowledge their role in collection of information. We have also used material made available to us by the Collectors and District Magistrates in drafting introductory notes on districts, I am extremely thankful to them for their assistance. I gratefully thank Sri P. Padmanabha, Registrar General, India and Dr. N.G. Nag, Deputy Registrar

General, Social Studies Division for their inspiring guidance that came handy to me all through. I also thank Sri Lal Kishan, Deputy Director, Planning and Co-ordination, Sri Akhlaq Ahmad, Deputy Director, District Census Handbook and Sri R.P. Singh, Research Officer, Map of Census Directorate, Uttar Pradesh for their hard work.

In the end I am thankful to Shri Ashok Dar, Superintendent, Printing and Stationery, U.P. Allahabad and Shri M. C. Padalia, Assistant Director and Shri R. K. Saxena, Senior Technical Assistant (Printing) with the team of Printing unit of this office who have kept a constant watch upon the printing of this publication.

There is always some gap between what is desired and what is accomplished, both in terms of scope of the publication and accuracy of the published material. Yet, I hope, the District Census Handbooks will largely rise to the expectations of the variegated users fulfilling some of their needs for micro level data.

RAVINDRA GUPTA
Director of Census Operations,
Uttar Pradesh

महत्वपूर्ण आंकड़े
IMPORTANT STATISTICS

विवरण Description			उत्तर प्रदेश Uttar Pradesh	बरेली Bareilly
जनसंख्या Population	योग Total	व्यक्ति Persons	110,862,013	2,273,030
		पुरुष Males	58,819,276	1,242,077
		स्त्रियाँ Females	52,042,737	1,030,953
	ग्रामीण Rural	व्यक्ति Persons	90,962,898	1,614,003
		पुरुष Males	48,041,135	887,888
		स्त्रियाँ Females	42,921,763	726,115
	नगरीय Urban	व्यक्ति Persons	19,899,115	659,027
		पुरुष Males	10,778,141	354,189
		स्त्रियाँ Females	9,120,974	304,838
वर्ष 1971-81 के दशक में जनसंख्या वृद्धि दर Decennial population growth rate 1971-81			25.49	27.71
क्षेत्रफल (वर्ग कि०मी०) Area (Sq. kms.)			294,413.00	4,120.00
जनसंख्या घनत्व (प्रतिवर्ग कि०मी०) Density of population (per Sq. km.)			377	552
लिंगानुपात (प्रति हजार पुरुषों पर स्त्रियों की संख्या) Sex ratio (Number of females per 1,000 males)			885	830
साक्षरता दर (प्रतिशत) Literacy rate (Percentage)		व्यक्ति Persons	27.16	22.04
		पुरुष Males	38.76	30.11
		स्त्रियाँ Females	14.04	12.33

विवरण Description		उत्तर प्रदेश Uttar Pradesh	बरेली Bareilly
कुल जनसंख्या में नगरीय जनसंख्या का प्रतिशत Percentage of urban population to total population		17.95	28.99
कुल जनसंख्या में प्रतिशत Percentage to total population			
(i) कुल पूर्णकालिक काम करने वाले Main workers	व्यक्ति Persons	29.22	28.86
	पुरुष Males	50.31	52.02
	स्त्रियाँ Females	5.39	0.95
(ii) सीमान्तिक काम करने वाले Marginal workers	व्यक्ति Persons	1.49	0.16
	पुरुष Males	0.45	0.15
	स्त्रियाँ Females	2.67	0.18
(iii) काम न करने वाले Non-workers	व्यक्ति Persons	69.29	70.98
	पुरुष Males	49.24	47.83
	स्त्रियाँ Females	91.94	98.87
पूर्णकालिक काम करने वाले व्यक्तियों का विवरण Distribution of Main Workers			
पूर्णकालिक काम करने वालों में प्रतिशत Percentage among Main Workers			
(i) काश्तकार Cultivators	व्यक्ति Persons	58.52	58.68
	पुरुष Males	59.53	59.35
	स्त्रियाँ Females	47.83	15.02

विवरण Description		उत्तर प्रदेश Uttar Pradesh	बरेली Bareilly
(ii) खेतिहर मजदूर Agricultural labourers	व्यक्ति Persons	15.98	11.87
	पुरुष Males	14.16	11.96
	स्त्रियाँ Females	35.23	5.73
(iii) पारिवारिक उद्योग Household Industry	व्यक्ति Persons	3.70	2.27
	पुरुष Males	3.56	2.13
	स्त्रियाँ Females	5.21	11.04
(iv) अन्य काम करने वाले Other workers	व्यक्ति Persons	21.80	27.18
	पुरुष Males	22.75	26.56
	स्त्रियाँ Females	11.73	68.21
अनुसूचित जाति के व्यक्तियों का कुल जनसंख्या में प्रतिशत Percentage of Scheduled caste population to total population	व्यक्ति Persons	21.16	12.49
	पुरुष Males	21.08	12.67
	स्त्रियाँ Females	21.24	12.27
अनुसूचित जनजाति के व्यक्तियों का कुल जनसंख्या में प्रतिशत Percentage of Scheduled tribe population to total population	व्यक्ति Persons	0.21	N.
	पुरुष Males	0.21	N.
	स्त्रियाँ Females	0.21	N.
अधिकृत आवासीय मकानों की संख्या No. of occupied residential houses		17,759,479	344,590

N=Negligible

विवरण Description		उत्तर प्रदेश Uttar Pradesh	बरेली Bareilly
ग्रामों की संख्या Number of villages	योग Total	124,246	2,136
	आबाद Inhabited	112,568	1,901
	गैर आबाद Uninhabited	11,678	235
नगरीय क्षेत्रों की संख्या Number of towns		704	21

जिला जनगणना हस्तपुस्तिका का परिचय

जिला जनगणना हस्तपुस्तिका प्रत्येक जिले के लिए अलग-अलग दो खण्डो—भाग "अ" और भाग "ब" में प्रकाशित की जा रही है। भाग "अ" खण्ड में ग्राम निदेशिका एवं नगर निदेशिका दी गई है। जिसमें प्रत्येक ग्राम तथा नगर की 1981 ज़नगणना से प्राप्त जनसंख्या तथा उनमे उपलब्ध सुविधाएं एवं अवस्थापना सूचनायें प्रस्तुत की गई हैं। गैर जनगणना सूचनाएं वर्ष 1979-80/1980-81 से सम्बन्धित हैं जो कि 1981 की जनगणना से लगभग समकालिक है। भाग "ब" में प्रत्येक ग्राम एवं नगर के लिए प्राथमिक जनगणना आँकड़े दिये गए हैं। जिन्हें जनगणना की विशिष्ट शब्दावली में प्राथमिक जनगणना सार (प्र. ज. स.) कहा जाता है, प्राथमिक जनगणना सार में कुल जनसंख्या के साथ अनुसूचित जाति, अनुसूचित जनजाति, साक्षर मुख्य श्रेणियों के अनुसार मुख्यतयः काम करने वालों, सीमान्तिक काम करने वालों तथा काम न करने वालों के अलग-अलग आँकड़े दिये गये हैं। पाठकों के लिए यह महत्वपूर्ण है कि वे जनगणना के सामान्य महत्व की संकल्पनाएं तथा ग्राम एवं नगर निदेशिकाओं के क्षेत्र जैसा कि प्रथक शीर्षकों अर्थात (अ) जनगणना संकल्पना (ब) ग्राम निदेशिका, के अन्तर्गत चर्चा की गई है, समझ लें।

(अ) जनगणना संकल्पना :—

1. ग्रामीण और नगरीय क्षेत्र

जनगणना आँकड़े ग्रामीण और नगर क्षेत्रों के लिए दिए गए हैं। एक ग्रामीण क्षेत्र गैर नगरीय क्षेत्र होता है जो स्पष्ट रूप से परिभाषित सीमा वाले ग्रामों का बना होता है। और ये सबसे छोटी प्रशासनिक इकाई होते हैं यह कई बस्तियों (पुरवा/हेमलेट) के भी बने हो सकते हैं परन्तु आँकड़े देने के लिए इनको एक इकाई माना जाता है। वन क्षेत्रों की आबादी को भी ग्राम माना गया है और प्रत्येक फारेस्ट रेंज अधिकारी का गश्ती क्षेत्र एक ग्राम माना गया है।

जनगणना के लिए नगरीय क्षेत्रों को विशेष रूप से परिभाषित किया गया है। परिभाषाओं को कुछ लोच के साथ अपनाया गया है ताकि स्थिति की आवश्यकताओं की पूर्ति के लिए छोटी-छोटी भिन्नताओं का समायोजन किया जा सके। एक नगरीय इकाई को निम्नलिखित रूप से परिभाषित किया गया है :

(अ) नगरपालिका, निगम या छावनी बोर्ड के अन्तर्गत आने वाले सभी अधिसूचित नगरीय क्षेत्र,

(ब) वे सभी क्षेत्र जो निम्नलिखित मापदण्डों को पूरा करते है।

(i) न्यूनतम 5,000 जनसख्या हो।

(ii) काम करने वाले पुरुषो की जनसख्या का कम से कम 75 प्रतिशत गैर कृषि कार्यों में कार्यरत हो।

(iii) प्रति वर्ग कि० मी० मे कम से कम जनसंख्या का घनत्व 400 व्यक्ति हो (या एक हजार जनसंख्या प्रति वर्ग मील)

एक स्थान को नगर घोषित करने के लिए सम्बद्ध कृषि कार्य कलापों जैसे मछली पकड़ना, लट्ठे काटना, इत्यादि को 1981 की जनगणना मे कृषि सम्बन्धी कार्य कलाप मानकर, गैर कृषि क्षेत्र मे कार्यरत पुरुषों का अनुपात कुल कार्यरत पुरुषों से निकाला गया है।

2. नगर समूह

1971 की जनगणना के अनुसार नगर समूह की संकल्पना को 1981 मे भी अपनाया गया है। प्रायः नगरों की वृद्धि शहरों या नगरों की सांविधिक सीमाओं को पार कर जाती है। विशाल रेलवे कालोनियाँ, विश्वविद्यालय

परिसर, बन्दरगाह क्षेत्र, औद्योगिक क्षेत्र आदि नगर सीमा से बाहर आ जाते हैं परन्तु उनकी लगातार वृद्धि नगर के साथ होती है। यह अपवृद्धियां स्वयं मे अलग नगर होने योग्य हो या न हो परन्तु ये नगरीय क्षेत्र माने जाने योग्य हैं ऐसे नगर अपनी "अपवृद्धियों" के क्षेत्र के साथ एक नगरीय क्षेत्र माने गये हैं और इसे नगर समूह का नाम दिया गया है। एक "नगर समूह" निम्नलिखित से बन सकता है :

(i) एक शहर लगातार वृद्धि सहित ("अपवृद्धि" का वह भाग है जो संविधिक नगर सीमाओं से बाहर हो परन्तु लगा हुआ ग्राम या ग्रामों की सीमाओं में आता हो),

(ii) एक नगर समतुल्य अपवृद्धि के साथ दो या दो से अधिक आपस में लगे नगर अपनी अपवृद्धियों के साथ जैसा कि (i) में है या—

(iii) एक शहर और एक या एक से अधिक लगे नगर अपनी अपवृद्धियों के साथ जो लगातार क्रम में फैले हों।

3. जनगणना मकान

जनगणना मकान एक भवन है या भवन का वह भाग है जिसका अलग से मुख्य प्रवेश द्वार रास्ते या साझे के बरामदे या जीने इत्यादि से है तथा जिसका उपयोग एक अलग इकाई की तरह होता है या होता हुआ माना जाता है। यह खाली हो सकता है या इसका उपयोग निवास के लिए या गैर आवासीय उपयोग में या दोनों ही प्रकार के उपयोग मे आ सकता है।

4. परिवार

परिवार ऐसे व्यक्तियों के समूह को कहते हैं जो सामान्यतः एक साथ रहते हों और यदि काम की आवश्यकता उन्हें मजबूर न करे तो एक ही रसोई में खाना खाते हों। परिवार ऐसे व्यक्तियों का हो सकता है जिनका आपस में रक्त सम्बन्ध हो अथवा असम्बन्धित हों या उसमें दोनों प्रकार के व्यक्ति हों। असम्बन्धित व्यक्तियों के परिवार के उदाहरण हैं, बोर्डिंग हाउस, मैस, होस्टल, आवासीय होस्टल, उद्धार गृह, जेल, आश्रम आदि। ऐसे परिवार संस्थागत परिवार कहे जाते हैं। परिवार एक व्यक्ति का, दो व्यक्तियों का और अनेक व्यक्तियों का हो सकता है। जनगणना के लिए इस प्रकार प्रत्येक इकाई को परिवार समझा गया है।

5. अनुसूचित जाति/अनुसूचित जनजाति

उस व्यक्ति की गणना अनुसूचित जाति या जनजाति मे की गई है जिसकी जाति या जनजाति राज्य की अनुसूचित जातियों और जनजातियों की सूची में सम्मिलित है, अनुसूचित जातियां केवल हिन्दू और सिख धर्म के मानने वाले ही हो सकते हैं। अनुसूचित जनजाति का व्यक्ति किसी भी धर्म का मानने वाला हो सकता है।

6. साक्षर

वह व्यक्ति जो किसी भाषा में समझ के साथ लिख और पढ़ सकता है, साक्षर माना गया है। वह व्यक्ति जो सिर्फ पढ सकता है लेकिन लिख नहीं सकता, साक्षर नही माना गया है। साक्षर होने के लिए यह आवश्यक नही है कि सम्बन्धित व्यक्ति ने औपचारिक रूप में शिक्षा प्राप्त की हो या कोई परीक्षा उत्तीर्ण की हो।

7. काम करने वाले

1981 की जनगणना में एक व्यक्ति की आर्थिक स्थिति को इस प्रकार वर्गीकृत किया गया है:

(i) मुख्यतः काम करने वाला

(ii) सीमान्तिक काम करने वाला

(iii) काम न करने वाला

1961 और 1971 की जनगणनाओं में काम करने वालों और काम न करने वालों के विभाजन को 1981 की जनगणना में समाप्त कर दिया गया है और एक वर्ष के सन्दर्भ में समय-उपयोग मापदण्ड को अपनाया गया है। वह व्यक्ति जो वर्ष के अधिकांश समय में आर्थिक कार्य-कलापो मे कार्यरत रहा हो (कम से कम 133 दिन) उसे मुख्यतः काम करने वाला माना गया है जबकि वे व्यक्ति जिन्होंने विगत वर्ष में कुछ ही समय काम किया हो, परन्तु वर्ष के अधिकांश समय में काम न किया हो, उन्हें सीमान्तिक काम करने वाला माना गया है। वे व्यक्ति जिन्होंने पिछले सन्दर्भ वर्ष के दौरान कुछ भी काम न किया हो, उसे काम न करने वाला माना गया है।

किसी आर्थिक उत्पादन के कार्य-कलापों में भाग लेने को "कार्य" परिभाषित किया गया है। यह भाग शारीरिक या मानसिक या दोनों प्रकार का हो सकता है। काम मे केवल शारीरिक काम करना ही नहीं आता है वरन् काम का प्रभावी पर्यवेक्षण और निदेशन भी शामिल है।

8. काश्तकार

काश्तकार वह व्यक्ति माना गया है जो कि अकेला या परिवार कार्यकर्त्ता के रूप मे अपनी स्वयं की जमीन, सरकारी पट्टे पर प्राप्त या किसी दूसरे व्यक्ति या संस्था से बटाई या किराये पर ली गई अथवा अन्य प्रकार से प्राप्त जमीन पर खेती करता है। खेती करने मे और निदेशन देख रेख भी सम्मिलित है। खाद्यान्न जैसे गेहूँ, धान, ज्वार, बाजरा रागी इत्यादि, और अन्य फसलें जैसे गन्ना, मूंगफली, टैपियोका आदि तथा दालें, कच्चा जूट और अन्य इसी प्रकार रेशों की फसलें कपास इत्यादि, उत्पादन के लिए जोताई बोवाई एवं कटाई को काश्तकारी माना गया है परन्तु फल और सब्जी उगाना बागवानी या चाय, काफी रबर इत्यादि के पेड़-पौधे लगाना इसमें सम्मिलित नहीं है।

9. खेतिहर मजदूर

जो व्यक्ति नकद या जिन्स के रूप मे मजदूरी लेकर किसी दूसरे व्यक्ति के खेत मे काम करता है। वह खेतिहर मजदूर कहलाता है। उसे खेती में लाभ हानि से कोई संबंध नहीं होता है, वह केवल दूसरों के खेत मे मजदूरी करता है।

10. पारिवारिक उद्योग

पारिवारिक उद्योग वह उद्योग है जो परिवार के मुखिया द्वारा स्वयं और मुख्यतः परिवार के अन्य सदस्यों द्वारा घर पर या ग्रामीण क्षेत्रों मे गाव की सीमा के अन्तर्गत और नगरीय क्षेत्रों मे उस मकान के अन्दर या अहाते मे जिसमे परिवार रहता है, चलाया जाता है। मुखिया को सम्मिलित करके परिवारिक उद्योग मे अधिकतर कार्यकर्ता परिवार के होने चाहिये। उद्योग इस पैमाने पर नही होना चाहिए कि भारतीय कारखाना अधिनियम के अधीन रजिस्टर्ड हो या होने योग्य हो।

उद्योग से आशय किसी वस्तु का उत्पादन, संसाधन या मरम्मत से होता है, जैसे हथ-करघा से बुनाई, रंगाई, बढ़ई गिरी, बीडी बनाना, मिट्टी के बर्तन बनाना, साइकिल की मरम्मत, लोहारगिरी, सिलाई आदि।

11. अन्य काम करने वाले

काश्तकार, खेतिहर मजदूर या पारिवारिक उद्योग में कार्यरत व्यक्तियों को छोडकर सभी काम करने वाले इस वर्ग में आते हैं। इस वर्ग में कारखाने और बागवानी में काम करने वाले, सरकारी कर्मचारी, निगम के कर्मचारी अध्यापक, पुजारी, मनोरंजन करने वाले व्यापारी, वाणिज्य, व्यवसाय, परिवहन, भवन निर्माण का काम करने वाले आदि व्यक्ति आते हैं।

(ब) ग्राम निदेशिका :—

जैसा कि इसके शीर्षक से संकेत मिलता है ग्राम निदेशिका में ग्रामीण क्षेत्रों से सम्बन्धित सूचनाएं प्रस्तुत की गई हैं ग्राम निदेशिका प्रत्येक तहसील के लिए पृथक क्रम मे बनाई गई है, जिसमे तहसील के ग्रामों को लोकेशन कोड के क्रम मे क्रमबद्ध किया गया है। प्रत्येक तहसील की ग्राम निदेशिका के आरम्भ मे ग्रामों की सूची दी गई है, जिसमे ग्रामो के नाम उनके कोड नम्बरो के साथ हिन्दी/अंग्रेजी वर्णानुक्रम के अनुसार दिए गए है।

वह ग्राम जो पूर्ण रूपेण नगर पालिका, नगर क्षेत्रो एवं छावनियो मे मिलाऐ गए है तथा तहसील के क्षेत्राधिकार सूची के अन्तर्गत नही है, उन्हे ग्राम निदेशिका में स्थान नहीं दिया गया है।

यद्यपि वे ग्राम जिन्हें नगर समूह या नगर की "अपवृद्धि" माना गया है, ग्राम निदेशिका में सूची-बद्ध हैं, परन्तु ग्राम निदेशिका मे इन ग्रामों के नामो के आगे आँकड़े नहीं दिए गए हैं। यह तथ्य कि एक ग्राम एक नगर की अपवृद्धि है उस ग्राम के नाम के सम्मुख इंगित किया गया है। ऐसे समस्त ग्राम प्राथमिक जनगणना सार में बिना उनके आँकड़े प्रस्तुत किये प्रति-सन्दर्भ के लिए सूची बद्ध किये गये हैं। गैर आबाद या जनशून्य ग्रामों को सूची बद्ध तो किया गया है, परन्तु ग्रामों के क्षेत्र को छोडकर नगर निदेशिका मे अन्य सूचनाएं नहीं दी गई हैं। ऐसे ग्रामों के आगे उनका गैर आबाद या जनशून्य होना इंगित किया गया है।

ग्राम निदेशिका में ग्राम के विषय मे आधारिक सूचनाएँ दी गई हैं। इन आँकड़ों को निम्न श्रेणियों में वर्गीकृत किया गया है।

1—जनसंख्या एवं परिवार (स्तम्भ 4)

2—सुविधाएँ (स्तम्भ 5 से 10)

3—अवस्थापना सूचनाएँ (स्तम्भ 11 से 14 एवं 20)

4—भूमि उपयोग आँकड़े (स्तम्भ 3 और 15-19)

1—जनसंख्या एवं परिवार :

1981 की जनगणना के अनुसार प्रत्येक ग्राम के लिए स्तम्भ 4 में, 1 मार्च 1981 के सूर्योदय की जनसंख्या को दिया गया है। परिवारों की संख्या कोष्टकों में दी गई है।

2—सुविधाएँ :

यदि गाँव में कोई सुविधा उपलब्ध है तो इस सुविधा की किस्म को कोड के द्वारा दर्शाया गया है। यदि सुविधा उपलब्ध नहीं है तो डैश लगाया है तथा उस स्थान की दूरी को जहां सुविधा उपलब्ध है, कोष्ठक मे दिया गया है। आँकडों को एकत्र करने और प्रस्तुत करने की सुविधाओं के लिए स्थानों की दूरियों के तीन परिसर बनाये गये हैं। ये परिसर हैं :—(अ) पाँच कि०मी० से कम को (-5) से इंगित किया गया है, (ब) 5—10 कि०मी० को (5—10) से और (स) 10 कि.मी. और इससे अधिक (10+) से।

उपलब्ध सुविधाओं के लिए प्रयोग किए गए कोडों की व्याख्या निम्न अनुच्छेदों में की गई है :—

(I) शैक्षिक सुविधाएँ (स्तम्भ 5)

ग्राम में उपलब्ध शैक्षिक संस्थाओं की किस्म को निम्नलिखित कोडों द्वारा दिखाया गया है। इस प्रकार प्रत्येक संस्थाओं की संख्या कोष्टक मे दी गई है :—

प्राइमरी या प्रारम्भिक स्कूल, नर्सरी स्कूल, बाल बिहार, पूर्व-आधारिक,	
पूर्व प्राइमरी जूनियर आधारिक,	P
सीनियर बेसिक स्कूल, जूनियर हाई स्कूल, मिडिल स्कूल	M

मैट्रिकुलेशन या सेकेन्डरी	H
हायर सेकेन्डरी, इण्टरमीडिएट कालेज, पूर्व विश्वविद्यालय	PUC
कालेज स्नातक स्तर या उससे ऊपर	C
औद्योगिक स्कूल	I
प्रशिक्षण स्कूल	TR
प्रौढ़ साक्षरता कक्षा/केन्द्र	AC
अन्य शैक्षिक संस्थाएं	O

(II) **चिकित्सा सुविधाएं (स्तम्भ 6)**

ग्राम में उपलब्ध चिकित्सा सुविधाओं को निम्न कोडों द्वारा दिया गया है। ग्रामों में स्थित ऐसी संस्थाओं या इस प्रकार की सेवा करने वालों की संख्या कोष्टक में दी गयी है।

चिकित्सालय	H
मातृ एवं बाल कल्याण केन्द्र	MCW
प्रसूति गृह	MH
बाल कल्याण केन्द्र	CWC
प्राथमिक स्वास्थ्य केन्द्र	PHC
स्वास्थ्य केन्द्र	HC
प्राथमिक स्वास्थ्य उप केन्द्र	PHS
औषधालय	D
परिवार कल्याण केन्द्र	FPC
क्षय रोग चिकित्सालय	TB
उपचार गृह	NH
रजिस्टर्ड प्राइवेट चिकित्सक	RP
आर्थिक सहायता प्राप्त चिकित्सक	SMP
सामुदायिक स्वास्थ्य कर्मचारी	CHW
अन्य	O

(III) **पीने का पानी (स्तम्भ 7) :—**

ग्राम में उपलब्ध पीने योग्य पानी की आपूर्ति-स्त्रोतों को निम्न कोडों से दिखाया गया है :—

नल का पानी	T
कुएं का पानी	W

तालाब का पानी	TK
नलकूप का पानी	TW
हैन्ड पम्प	HP
नदी का पानी	R
झरने का पानी	F
नहर का पानी	C
झील का पानी	L
स्त्रोत का पानी	S
पहाड़ी नालों का पानी	N
अन्य	O
सूचना अनुपलब्ध	NA

(IV) **डाक व तार (स्तम्भ 8) :**

ग्राम में उपलब्ध डाक व तार सुविधाओं को निम्न कोडों द्वारा दिखाया गया है:—

डाक घर	PO
डाक व तार घर	PTO
तार घर	TO
टेलीफोन	Phone

(V) **बाजार के दिन (स्तम्भ 9) :—**

यदि बाजार सप्ताह मे एक दिन या सप्ताह में दो दिन लगता है तो जिस दिन या दिनों में यह बाजार लगता है उस दिन या दिनों को लिखा गया है। दिनों के नाम रवि, सोम, मंगल, बुद्ध, गुरु, शुक्र और शनि से प्रदर्शित किए गए हैं। यदि गाँव में बाजार पाक्षिक या माहवार लगता है तो उसे भी दिया गया है तथा इसे माहवार/पाक्षिक लिख कर स्पष्ट किया गया है।

(VI) **सचार (स्तम्भ 10) :**

यदि गॉव में बस या रेलवे स्टेशन है या जलमार्गों द्वारा आने,जाने की सुविधाएं उपलब्ध हैं तो गांवो में उपलब्ध इन सुविधाओं के लिए निम्न कोडों का प्रयोग किया गया है।

बस	BS
रेलवे स्टेशन	RS
जल मार्ग (नदी, नहर, अप्रवाही जल आदि)	NW

3 —अवस्थापना सूचनाएं, इत्यादि :

(I) गाँव में जाने के लिए मार्ग (स्तम्भ 11)

गाँव के लिए जाने वाले मार्गों को निम्न कोडों द्वारा दिखाया गया है ।

पक्की सड़क	PR
कच्ची सड़क	KR
यातायात योग्य नदी, नहर	NR

(II) निकटतम नगर (स्तम्भ 12) :

ग्राम से निकटतम स्थित नगर का नाम दिया गया है और इसकी दूरी को कोष्ठक में कि०मी० में दिखाया गया है ।

(III) विद्युत आपूर्ति (स्तम्भ 13)

ग्राम में विद्युत आपूर्ति की उपलब्धता को निम्न कोडों द्वारा दिखाया गया है ।

घरेलू प्रयोजनों के लिए विद्युत	ED
कृषि कार्य हेतु विद्युत	EAG
अन्य प्रयोजनों जैसे औद्योगिक, व्यवसायिक आदि के लिए विद्युत	EO
उपर्युक्त सभी उपभोग हेतु विद्युत	EA

(IV) मुख्य खाद्यान्न (स्तम्भ 14)

इसमें वर्ष के मुख्य भाग मे मुख्य रूप से प्रयोग किए जाने वाले खाद्यान्नों को दिया गया है :—

(V) अभ्युक्ति (स्तम्भ 20)

इस स्तम्भ में निम्नलिखित मदों की सूचनाएं दी गयी हैं । तथा उन्हें प्रत्येक के आगे लिखे गए कोड से दिखाया गया है ।

(क)	गाँव में आने वाले समाचार पत्रों की संख्या	N
(ख)	गाँव मे उपलब्ध मोटर साइकिल/स्कूटर	M
(ग)	गाँव में उपलब्ध कार/जीप	C
(घ)	गाँव मे उपलब्ध टैक्टर	T

(ङ) मंदिर शब्द महत्वपूर्ण मंदिरों के लिए लिखा गया है अन्य महत्वपूर्ण स्थानों के नाम दिए गए हैं । प्रत्येक मद मे संख्या कोड के बाद लिखी गई है उदाहरणार्थ N–32 यह बताता है कि गाँव मे समाचार पत्रों की 32 प्रतियाँ आती हैं ।

4—भूमि उपयोग सम्बन्धी आंकड़े :—

(I) गाँव का क्षेत्र (स्तम्भ 3)

गाँव का क्षेत्र गाँव अभिलेखों के आधार पर है।

(II) भूमि उपयोग वर्गीकरण :

भूमि उपयोग सम्बन्धी आँकड़ों का मानक वर्गीकरण निम्नलिखित है :

1—वन

2—कृषि हेतु अनुपलब्ध

2.1 कृषि के अतिरिक्त अन्य उपयोग में लाई गई भूमि ।

2.2 बंजर एवं कृषि अयोग्य भूमि ।

3—पड़त को छोड़कर अन्य न जोती गयी भूमि ।

3.1 स्थाई और अन्य चरागाह

3.2 विविध वृक्षों एवं उद्यानों में क्षेत्र जो कि शुद्ध बोये गये क्षेत्र मे सम्मिलित नहीं है।

3.3 कृषि योग्य बंजर भूमि ।

4—पड़त

4.1 वर्तमान पड़त

4.2 अन्य पड़त

5—बोया गया वास्तविक क्षेत्र :—

ग्राम निदेशिका में भूमि उपयोग आँकड़ों को मानक वर्गीकरण में प्रस्तुत नहीं किया गया है। यद्यपि वर्गीकरण की एक दूसरे से पहचान निम्नलिखित से की जा सकती है।

ग्राम निर्देशनी	मानक वर्गीकरण (वर्ग के क्रम के साथ)
1. वन (स्तम्भ 15)	वन (1)
2. स्त्रोत से सिंचित (स्तम्भ 16)	वास्तविक बोया गया क्षेत्र (5)
3. असिंचित (स्तम्भ 17)	पड़त भूमि (4.1—4.2)
4. कृषि योग्य बंजर भूमि (स्तम्भ 18)	1. स्थाई एवं अन्य चरागाह (3.1)
	2. विविध वृक्षों एवं उद्यानों के अर्न्तगत क्षेत्र जो शुद्ध बोये गये क्षेत्र में सम्मिलित नहीं है (3.2)
	3. कृषि योग्य बंजर भूमि (3.3)

5. कृषि हेतु अनुपलब्ध भूमि (स्तम्भ 19)	1. कृषि के अतिरिक्त अन्य उपयोग में लाई गई भूमि (2.1)
	2. बंजर एवं कृषि के अयोग्य भूमि (2.2)

(III) सिंचाई के स्त्रोत (स्तम्भ 16)

वास्तविक सिंचित क्षेत्र के सिंचाई स्त्रोतों को निम्न कोडों द्वारा दिया गया है।

सरकारी नहर	G.C.
कुआ (बिना विद्युत)	W
निजी नहर	PC
कुआं (विद्युन्मय)	WE
नलकूप (बिना विद्युत)	TW
नलकूप (विद्युन्मय)	TWE
तालाब	TK
नदी	R
झील	L
झरना	S
अन्य	O
योग	T

स—नगर निदेशिका :—

नगर निदेशिका में जिले के सभी नगर दिए गए हैं। नगरों को अंग्रेजी वर्णानुक्रम में रखा गया है। आँकड़े सात क्रमांकित विवरणिकाओं से IV अ, V और VI में दिए गए हैं।

नगरों को सूची बद्ध करने के लिए निम्न पद्धति अपनाई गई है :—

(I) वे सभी नगर जिसकी सांविधिक प्रास्थिति स्पष्ट है, और जो नगर समूह के भाग नहीं हैं, उन्हें नगरों की वर्णानुक्रम सूची मे एक बार सूची बद्ध किया गया है।

(II) सभी स्वतन्त्र सांविधिक प्रास्थिति वाले नगरों को जो नगर समूह के भाग हैं, दो बार सूची बद्ध किया गया है एक बार वर्णानुक्रम नगरों की सूची मे तथा दूसरी बार सम्बन्धित नगर समूह के मुख्य नगर के अन्तर्गत यद्यपि आंकडे केवल मुख्य नगर के अन्तर्गत ही दिये गये हैं। वर्णानुक्रम नगर की सूची के अन्तर्गत ऐसे नगरों के आगे एक टिप्पणी दी गयी है कि वे किस "नगर समूह" के भाग हैं।

(III) नगर की अपवृद्धियां जो स्वयं मे पूर्ण नगर नहीं मानी गई है, उन्हें निदेशिका के मुख्य भाग मे नही दिया गया है। मुख्य नगर के अन्तर्गत ऐसी अपवृद्धियों से सम्बन्धित आंकड़ों को मुख्य नगर में शामिल किया गया है तथा इसकी व्याख्या पाद-टिप्पणी में कर दी गयी है।

(IV) जनगणना नगरों को भी निदेशिका के मुख्य भाग में सूची बद्ध किया गया है। यह वे नगर हैं जो सांविधिक प्रास्थिति के नहीं है। परन्तु जनगणना प्रयोजन के लिए इन्हें नगर माना गया है।

नगर निदेशिका में प्रयोग की गई महत्वपूर्ण संकल्पनाओं की व्याख्या निम्न अनुच्छेदों में की गयी है

नगर की श्रेणी : (विवरण । स्तम्भ 2) :

जनसंख्या आकार के अनुसार नगरों को निम्नलिखित छः श्रेणियों में वर्गीकृत किया गया है।

जनसंख्या	श्रेणी
100,000 और अधिक	I
50,000–99,999	II
20,000–49,999	III
10,000–19,999	IV
5,000–9,999	V
5,000 से कम	VI

नागरिक प्रशासन (विवरण I स्तम्भ 2)

नगर के नागरिक प्रशासन प्रास्थिति को निम्न कोडों द्वारा दिया गया है :

नगर महापालिका	M. Corp.
नगर परिषद	M.B.
छावनी बोर्ड/छावनी	C.B.
अधिसूचित क्षेत्र/अधिसूचित क्षेत्र समिति, अधिसूचित समिति	N A.C.
जनगणना नगर	C.T.

सड़कों की लम्बाई (विवरण IV स्तम्भ 6)

प्रत्येक शहर की कुल सड़कों की लम्बाई निम्न कोडों द्वारा की गई है :—

पक्की सड़क	PR
कच्ची सड़क	KR

मल-निस्तारण पद्धति (विवरणिका एवं अ स्तम्भ 7)

मल निस्तारण एवं नालियों की प्रणाली निम्न कोडों द्वारा दी गई है।

मल-निर्यास	S
खुली नालियाँ	OSD

खुली नालियों वाला बाक्स	BSD
बन्द नालियां	SD
हौदी प्रणाली	CD
गड्डा प्रणाली	PT

दो पद्धतियों को महत्व के क्रमानुसार कोड द्वारा दर्शाया गया है ।

मल निस्तारण पद्धति (विवरणिका IV और IVअ स्तम्भ 11)

मल निस्तारण की विभिन्न पद्धतियों को निम्न कोडों द्वारा अंकित किया गया है ।

शिरोभार (सिर पर लादना)	HL
टोकरियाँ	B
पहियेदार ठेला	WB
सैप्टिक टैंक शौचालय	ST
मल निस्तार	S

नगर में दो पद्धतियों को उनके महत्व के अनुसार एक के बाद दूसरी पद्धति को कोडों द्वारा दिया गया है ।

संरक्षित जल आपूर्ति (विवरण IV स्तम्भ 12 एवं 13)

संरक्षित जल आपूर्ति की पद्धतियां/स्त्रोतों के लिये निम्न कोडों का प्रयोग किया गया है :—

(अ) जल आपूर्ति के स्त्रोत	(स्तम्भ 12)
नलकूप/हैन्ड पम्प का पानी	TW
नल का पानी	T
कुएं का पानी	W
टैंक का पानी	TK
(ब) संचयन पद्धति	(स्तम्भ 13)
उपरला टैंक	OHT
सर्विस जलाशय	SR
नदी से छानकर	IG
संछिद्र पम्पिग पद्धति	BWF
प्रैशर टैंक	PT

अग्नि शामक सेवायें (विवरण IV स्तम्भ 14) :

यदि नगर मे ही अग्नि शामक सेवायें उपलब्ध हैं तो "हां" लिखा गया है । यदि यह सेवायें नगर मे उपलब्ध न होकर जिले में अन्यत्र उपलब्ध है, तो निकटतम स्थान का नाम लिखा गया है । यदि यह सेवा उस जिले में उपलब्ध नहीं है, तो उस निकटतम जिले का नाम दिया गया है, जहाँ यह सेवा उपलब्ध है ।

चिकित्सा सुविधायें (विवरण V स्तम्भ 4 एवं 5)

चिकित्सा सुविधाओं के लिए निम्नलिखित कोडों का प्रयोग किया गया है।

चिकित्सालय	H
औषधालय	D
स्वास्थ्य केन्द्र	HC
परिवार नियोजन केन्द्र	FC
टी० बी० क्लीनिक	TB
उपचार गृह	NH
अन्य	O

उपर्युक्त वर्गीकरण में चिकित्सा संस्थाओं की किस्म दी गई है, परन्तु यह वर्गीकरण इस पर प्रकाश नहीं डालता कि इन संस्थाओं में किस चिकित्सा पद्धति से इलाज होता है। विभिन्न चिकित्सा पद्धतियों के अनुसार निम्न कोडों से इन संस्थाओं को वर्गीकृत किया गया है।

आयुर्वेदिक	A
यूनानी	U
होम्योपैथिक	Hom.

यदि उपर्युक्त कोडों में से कोई नहीं दिया गया है तो चिकित्सा की एलोपैथिक पद्धति को दर्शाता है।

चिकित्सा पद्धति और संस्थाओं की संख्या चिकित्सा संस्थाओं को प्रदर्शित करने वाले कोड के साथ दी गई है। उदाहरण के लिए कोड H(A-1—,2) एक आयुर्वेदिक और दो एलोपैथिक चिकित्सालय बताता है।

शैक्षिक सुविधायें (विवरण V स्तम्भ 6-9) :

(I) कला, विज्ञान और वाणिज्य महाविद्यालय जो स्नातक स्तर या उससे ऊपर शिक्षा प्रदान करते हैं, उनके निम्न कोड दिये गये हैं : (स्तम्भ 6)

केवल कला	A
केवल विज्ञान	S
केवल कला एवं विज्ञान	AS
केवल वाणिज्य	C
केवल कला एवं वाणिज्य	AC
सभी सम्मिलित वर्गों कला विज्ञान और वाणिज्य के लिये	ASC
विधि	L

(II) मान्यता प्राप्त टाइप एवं आशुलिपि सीखने की संस्थाओं और अन्य व्यावसायिक संस्थाओं को निम्न कोडों द्वारा दिया गया है । (स्तम्भ 10)

आशुलिपि	SH
टंकण	Type
आशुलिपि एवं टकण	Sh. Type
अन्य	O

(III) चिकित्सा, इन्जीनियरिंग, महाविद्यालयो और प्रोद्योगिक संस्थान : प्रत्येक किस्म के संस्थानों की संख्या सम्बन्धित स्तम्भ मे संख्याओं के साथ दी गई ।

यदि एक से अधिक शैक्षिक संस्थान हैं तो उनकी संख्या कोष्टकों मे कोडों के साथ दर्शायी गई है ।

यदि नगर में शैक्षिक सुविधा उपलब्ध नही है तो उसके निकटतम उस स्थान का नाम दिया गया है, जहाँ यह सुविधा उपलब्ध है, या यदि यह सुविधा जिले के बाहर दूसरे जिले में उपलब्ध है तो उसका नाम दिया गया है । जिस स्थान में यह सुविधा उपलब्ध है उस स्थान से नगर की दूरी को कोष्टक में कि०मी० मे दिखाया गया है ।

अध्ययन कक्ष सहित सार्वजनिक पुस्तकालय (विवरण V स्तम्भ 20)

इन सुविधाओं को निम्न कोडों द्वारा दर्शाया गया है ।

सार्वजनिक पुस्तकालय	PL
अध्ययन कक्ष	RR

DISTRICT CENSUS HANDBOOK

District Census Handbook is being brought out in two volumes—part A and part B for each district separately. The part 'A' volume consists of village and town directories, giving basic information relating to infra-structure and amenities and total population of each village and town as thrown up by 1981 Census. The non-census information relates to the year 1979-80/ 1980-81 making it almost synchronous with the 1981 population census. Part 'B' volume presents primary census data, known in census jargon as 'primary Census Abstract' (PCA) for each village and town. The PCA gives total population with scheduled castes/scheduled tribes, literates, main workers by main categories, marginal workers and non-workers break up. It is important for the readers to acquaint themselves with census concepts of general importance and the scope of village and town directories as have been discussed under separate heads namely:

(a) Census Concepts (b) Village Directory (c) Town Directory.

A. CENSUS CONCEPTS

1. Rural and Uaban Areas

The census data are presented by rural and urban areas. A rural area is non-urban consisting of revenue villages with well defined boundaries which is the smallest unit in the hierarchy of administrative units. It may comprise of several hamlets. Yet it is considered one unit for the presentation of data. Habitations in forest areas are also considered as villages and each forest range officer's beat is considered as one forest village.

Urban areas have been especially defined for the purpose of population census. The definition is treated with some flexibility with a view to accommodating minor variations for meeting the exigency of the situation. An urban unit has been defined as follows :

(a) all places with a municipalty, corporation or contonment board or notified town area:

(b) all other places which satisfied the following criteria :

(i) A minimum population of 5,000;

(ii) At least 75% of the male working population engaged in non-agricultural activity;

(iii) A population of at least 400 per Sq. km. (or one thousand per Sq. mile).

Allied agricultural activities such as fishing, logging etc. have been considered agricultural in 1981 census for determining the proportion of engagement of male population in non-agricultural activities for the purpose of declaring a place a town.

Urban Agglomeration

The concept of Urban Agglomeration of the 1971 is also adopted for 1981 census. Very often the growth of towns over-lapped the statutory limits of the city or town. Large railway colonies, university campuses, port areas, industrial areas etc, came up outside the limits of the town but they form continuous growth with the town. These outgrowths may or may not by themselves qualify to be treated as separate towns but these outgrowths deserve to be treated as urban areas. Such a town with their outgrowth areas is treated as one urban unit and called 'Urban Agglomeration' and Urban Agglomeration may constitute:

(i) A city with continuous outgrowths, (the part of outgrowth being outside the statutory limits but falling within the boundaries of the adjoining village or villages)

(ii) One town with similar outgrowth or two or more adjoining towns with their outgrowths as in (i); or

(iii) A city and one or more adjoining towns with their out growths all of which form a continuous spread.

3. Census House

A 'census house' is a building or a part of a building having a separate main entrance from the road or common court yard or staircase etc; used recognised as a separate unit. It may be vacant or occupied. It may be used for residential or non-residential purpose or both.

4. Household

A household is a group of persons who commonly live together and who take their meals from a common kitchen unless the exigency of work prevents them from doing so. There may be a household of persons related by blood or unrelated persons or having a mix of both. Examples of unrelated households are boarding houses, messes, hostels, residential hotels, rescue homes, jails, ashrams etc. These are called institutional households. There may be one-member household, two-member households or multi-member households. For census purpose, each one of these types is regarded as a household.

5. Scheduled Castes/Scheduled Tribes

A person has been returned as belonging to a scheduled caste or scheduled tribe if caste or tribe to which he belongs is included in the schedule of the State. Scheduled caste can belong to Hindu or Sikh religion. However, a person belonging to scheduled tribe can profess any religion.

6. Literates

A person who can both read and write with understanding in any language is to be taken as literate. A person who can merely read but cannot write, is not a literate. It is not necessary that a person who is literate should have received any formal education or should have passed any minimum educational standard.

7. Workers

In 1981 census, the economic status of a person has been classified as :

(i) Main Worker

(ii) Marginal Worker

(iii) Non-worker

The dichotomy of workers and non-workers of 1961 and 1971 census has been discarded in 1981 census and time disposition criterion in economic activity with one year reference period is adopted. A person who has engaged himself in economic activity for major part of the year (at least 183 days) is considered as main worker while those who have worked in for some time during the last year but not major part of the year have been treated as marginal worker. Those who have not worked at all during the one year reference period are non-workers.

Work has been defined as participation in any economically productive activity. Such participation may be physical or mental in nature. Work involves not only actual work but also effective supervion and direction of work.

8. Cultivator

A person is considered a cultivator if he has engaged in cultivation as a single worker or family worker of land owned or held from Govt. or held from private persons or institutions for payment in money, kind or share. Cultivation includes supervision or direction of cultivation.

Cultivation involves ploughing, sowing and harvesting and production of cereals and millet drops and other crops such as sugarcane, ground nuts tapioca etc. and pulses, raw jute and kindered fibre crops, cotton etc. and does not include fruit and vegetable growing or keeping of orchards or groves or working on plantation like tea, coffee, rubber etc.

9. Agricultural Labourer

A person who works in another person's land for wages in money, kind or share should be regarded as an agricultural labourer. He does not have a risk in the cultivation but mere works in another person's land for wage.

10. Household Industry

Household Industry is defined as an industry conducted by the head of the household himself/herself and or by the members of the household at home or within the precincts of the house where the household lives in urban areas. The larger proportion of workers in a household industry should consist of members of the household including the head. The industry should not be run on the scale of a registered factory which would qualify or has to be registered under the Indian Factories Act.

Industry implies production, processing, servicing or repair of articles goods or such as handloom weaving, dyeing, carpentry, bidi rolling, pottery manufacture, bicycle repairing, blacksmithy, tailoring etc.

11. Other Workers

All workers, who are not cultivators or agricultural labourers or engaged in Household Industry are treated as other workers. This category covers factory and plantation workers, government servants, municipal employee, teachers, priests, entertainment artists, workers engaged in trade, commerce, business, transport, mining, construction etc.

B. VILLAGE DIRECTORY

The village directory as the title connotes presents information pertaining to rural areas. The directory of villages is presented for each tahsil in a separate series with the villages arranged in ascending order of the location code serials. The village directory of each tahsil is preceded by a list of villages in which the villages are indexed by Hindi, English alphabets with their location code numbers.

The villages which have been wholly merged in Municipal Boards town areas contonments are not borne on the jurisdictional list of tahsils and consequently they are not covered in the village directory.

However, the villages treated as an outgrowth of an Urban Agglomeration or town are listed in the village directory but no data are presented against the name of these villages in the village directory. The fact that a village is an outgrowth of a town is indicated against the name of such a village. All these villages are listed in the Primary Census Abstract (rural) without presenting their data for providing cross references. The uninhabited or depopulated villages are listed without giving village directory information, except the area of the villages. A note against such a village indicates the state of its being depopulated or uninhabited.

The village directory brings out basic information about a village. These data can be classified into the following categories.

1. Population and households	Col. 4
2. Amenities	Cols. 5 to 10
3. Other infra-structural facilities etc.	Cols. 11 to 14 and 20
4. Land use data	Cols. 3 and 15-19

1. Population and Households

The population of each village as on the sun rise of March 1981 obtained from the 1981 census is given in column 4. The number of household is indicated with in the brackets.

2. Amenities

If an amenity is available within the village, the kind of amenity available is indicated by codes. If not available a dash is indicated and the distance range within which available outside the village is given within brackets. Three ranges of distance of availability have been formed for facilitating collection and presentation of data. These ranges are : (a) Below 5 Kms. indicated by (—5), (b) 5-10 Kms. indicated by (5—10) and (c) 10 Kms. and above indicated by (10+).

The codes used for depicting amenities are explained in the following paras :

(i) **Educational Amenities (Col. 5)**

The type of educational institutions located within the village is represented by the following codes. The number of each of such an institution is given within brackets :

Primary or elementary school Nursery school, Kindergarten, Pre-basic, Pre-primary, Junior basic	P
Senior basic school, Junior High School, Middle School	M
Matriculation or Secondary	H
Higher Secondary, Intermediate College, Pre-university	PUC
College graduate level & above	C
Industrial School	I
Training School	TR
Adult Literacy Class/Centre	AC
Other Educational Institutions	O

(ii) **Medical Facilities (Col. 6) :**

The availability of medical facilities within the village is indicated by the following codes. The number of institutions located within the village or serving practitioners is given within brackets.

Hospital	H
Maternity & Child Welfare Center	MCW
Maternity Home	MH
Child Welfare Centre	CWC
Primary Health Centre	PHC
Health Centre	HC
Primary Health Sub-centre	PHS
Dispensary	D
Family Planning Centre	FPC
T.B. Clinic	TB
Nursing Home	NH

Registered Private Practitioner	RP
Subsidised Medical Practitioner	SMP
Community Health Worker	CHW
Other	O

(iii) Drinking Water (Col. 7)

The potable drinking water supply sources available within the village are denoted by the following codes :

Tap water	T
Well water	W
Tank water	TK
Tube-well water	TW
Hand Pump	HP
River water	R
Fountain	F
Canal	C
Lake	L
Spring	S
Nallah	N
Other	O
Information not available	NA

(iv) Post & Telegraph (Col. 8)

The post and telegraph facilities avalilable within the village are indicated by the following codes :

Post Office	PO
Post and Telegraph Office	PTO
Telegraph Office	TO
Telephone Connection	Phone

(v) Day or Days of the Market (Col. 9)

If a weekly or bi-weekly market is held within the village, the day or days on which it is held is indicated. The days are indicated by Sun, Mon, Tue, Wed, Thu, Fri, and Sat. A market held fortnightly or monthly in a remote village, is also given and this fact is clearly brought out by indicating monthly/fortnightly.

(vi) Communications (Col. 10)

If a bus or railway station is located within the village or is served by navigable waterways, the following codes give the kind of facilities available within the village :

Bus	BS
Railway Station	RS
Navigable water way (including river, canal, back waters etc.)	NW

3. Other Infrastructural Facilities, etc.

(i) Approach to the village (Col. 11) :

The approach to the village is represented by the following codes :

Pucca Road	PR
Kacchha Road	KR
Navigable River	NR

(ii) Nearest Town (Col. 12)

The name of the nearest town to village is indicated and the distance is given in Kms. within brackets.

(iii) Power Supply (Col. 13)

The following codes are used for the power supply available within the village :

Electricity for domestic purpose	ED
Electricity for Agriculture	EAG
Electricity for other purpose like industrial commercial etc.	EO
Electricity for all purpose listed above	EA

(iv) Staple food (Col. 14)

The food grains used as staple food in a village for major part of the year are indicated.

(v) Remark (Col. 20)

The following items of information are furnished in this column and are indicated by the code given against each.

(a)	Copies of the newspaper coming in the village	N
(b)	Motor cycle/Scooters available in the village	M
(c)	Cars/Jeeps available in the village	C
(d)	Tractors available in the village	T
(e)	Tem—indicates temples of importance. Other places of importance are given by names. The numerical strength of each item is indicated by numerical appendage to the code. For instance, N 32 indicated 32 copies of newspaper coming in the village.	

4. Land use Data

1. Area of the village (Col. 3)

The area of the village is based on village records.

2. Land use classification

The standard classification of land use data are given below :

1. Forests
2. Not available for cultivation.
   - 2.1 Lands put to non-agricultural uses.
   - 2.2 Barren and uncultivable lands.
3. Other uncultivated lands exeluding fallow lands.
   - 3.1 Permanent pastures and other grazing lands.
   - 3.2 Land under miscellaneous tree crops and groves not included in the net area sown.
   - 3.3 Culturable waste.
4. Fallow lands
   - 4.1 Current fallows.
   - 4.2 Other fallows.
5. Net area sown

There is a departure from the standard classification in presentation ot land use data in village directory. However, both classification are indentifiable with each other an given below.

3. Village Directory

Standard Classification (with Sl. No. of category).

1.	Forests (Col. 15)	Forest (1)
2.	Irrigated by sources (Col. 16)	Net area sown (5)
	plus	plus
3.	Un-irrigated (Col.17)	Fallow land (4.1 + 4.2)
4.	Culturable waste (Col.18)	1. Permanent pastures & other grazing lands (3.1) 2. Land under miscellaneous tree crops etc. (3.2) 3. Culturable wastes (3.3)
5.	Area not available for cultivation (Col.19)	1. Land put to non-agricultural uses (2.1) 2. Barren and uncultivable land (2.2)

4. Irrigation by sources (Col. 16)

The sources of net irrigated area are represented by the following codes :

Government Canal	GC
Well (without electricity)	W
Private Canal	PC
Well (with electricity)	WE
Tubewell (without electricity)	TW
Tubewell (with electricity)	TWE
Tank	TK
River	R
Lake	L
Waterfall	WF
Others	O
Total	T

C. Town Directory

The Town Directory covers all the town in a district. The towns are arranged by English alphabetical order. The data are presented in seven statements serially numbered I to IV, IVA V and VI.

The following mode of listing of towns has been followed :

(i) All the towns having statutory status which are not the part of an Urban Agglomeration is listed once in the alphabetical arrangement of the towns.

(ii) All the towns which are part of an Urban Agglomeration and enjoy independent status of a statutory town are listed twice in the alphabetical arrangement of the towns as well as under the main town of an Urban Agglomerations. However, the data are presented separately only once under the main town. In alphabetical arrangement a note is given against such towns that they are part of such and such Urban Agglomeration.

(iii) The outgrowths of a town which do not qualify themselves for being treated as independent towns are not listed in the main body of the Directory. They have been explained by a footnote to the main town and the data relating to outgrowth are merged with the main town.

(iv) Census town are also listed in the body of Directory. These are the towns which do not enjoy statutory status but are declared towns for the purpose of population census.

The important concepts used in the town directory are discussed in the following paras :

Class of Town : (Statement I Col.—2)

The towns are classified into following six groups by population size criterion :

Population	Class
100,000 and above	I
50,000—99,999	II
20,000—49,999	III
10,000—19,999	IV
5,000— 9,999	V
Below— 5,000	VI

Civic Administration (Statement I Col. 2)

The civil administration status of a town is indicated by codes explained below :

Municipal Corporation	M. Corp.
Municipal Board	M.B.
Cantonment Board Cantonment	C.B.
Notified Area/Notified Area Committee/ Notified Committee	N.A.C.
Census Town	C.T.

Road Length (Statement IV Col. 6)

The total road length within each town is to be given by the following codes

Pucca Road	PR
Kachcha Road	KR

System of sewerage (Statement IV & IVA Col. 7)

The system of sewerage and drainage are represented by the following codes :

Sewer	S
Open Surface drains	OSD
Box Surface drains	BSD
Sylk drains	SD
Cesspool method	CD
Pit system	Pt

Two systems in order of importance one following the other are indicated in codes.

Method of disposal of Night Soil (Statements IV & IVA Col 11) :

The various methods of disposal of night soil are indicated by the following codes :

Head loads	HL
Baskets	B
Wheel barrows	WB
Septic tank latrines	ST
Sewerage	S

Upto two methods in order of their importance in the town one following the other are indicated in codes.

Protected Water supply (Statement IV Cols. 12 & 13) Water Supply :

The following codes are used for indicating protected water supply system/sources:

(A) Sources of water supply	(Col. 12)
Tubewell water/Handpump	TW
Tap water	T
Well Water	W
Tank water	TK
(B) System of storage	(Col. 13)
Overhead tank	OHT
Service reservoir	SR
River infiltration gallery	IG
Borewell Pumping System	BWP
Pressure tank	PT

Fire fighting service (Statement IV Col. 14)

'Yes' is recorded if fire fighting services are available within the town. In case not available within the town the name of the nearest place if in the same district or name of the nearest district if out side the district where fire fighting services are available is indicated.

Medical Facilities (Statement V Col. 4 & 5)

The following codes are used for representing medical facilities :

Hospital	H
Dispensary	D
Health Centre	HC
Family Planning Centre	FC
T.B. Clinic	TB
Nursing Home	NH
Others	O

The above classification gives the institutions by type but does not reflect on the system of medicine practised in these institutions. A further distinction is attempted by classifying these institutions by various systems of medicine as represented by the following codes :

Ayurvedic	A
Unani	U
Homoeopathic	Hom

If none of the above codes is given, an allopathic system of medicine is indicated.

The system of medicine practised and number of institutions are indicated within brackets appended to the code representing the type of medical intstitutions. For illustration code H (A-1, 2) indicates one Ayurvedic hospital and two Allopathic hospitals.

Educational Facilities (Statement V-Col. 6-9)

(i) Arts, science and commerce colleges imparting eduction of degree level and above are represented by the following codes :

Arts only	A
Science only	S
Arts and science only	AS
Commerce only	C
Arts and commerce only	AC
Combined for all categories-arts, science and commerce	ASC
Law	L

(ii) Recognized type-writing short hand institutions and other vocational institutes are indicated by the codes given below : (Col. 10)

Shorthand	SH
Typewriting	Typ
Shorthand & Typewriting	Sh. Typ
Others	O

(iii) Medical, Engineering Colleges and Polytechnic : The number of each type of institution is indicated in the ralevant column by giving the number.

If there are more than one educational institutions, the number is indicated within brackets appended to the codes.

If an educational facility is not available within the town, name of the nearest place within the district or name of the district if outside the district where such a facility is available is indicated. The distance from the town of such a place is given in Kms. within brackets.

Public Libraries including Reading Rooms (Statement V Col. 20)

These facilities are represented by the following codes :

Public Library	PL
Reading Room	RR

ANALYTICAL NOTE

HISTORY

Situated in Bareilly district, Ahichhatra or Chharavati, the most prolific archeological site of northern India, gives us a peep into the ancient history of the region through the discovery of terracotta objects, beads of different materials, coins, stone images, remains of temples and shrines, stupas, monasteries, tanks, fortifications, streets, houses, buildings etc. Ahichhatra was a flourishing metropolis in the high state of civilization and culture and was the capital of ancient country of Panchala which is said to have extended from the foot of Himalayas in the north to the river Chambal in the south. Panchala was one of the ten kingdoms which flourished at the end of the Mahabharata war and continued till it was annexed to Magadha by Nandas about the middle of the fourth century BC. The tract then came under the domination of Mauryas from whom Sungas took over after their downfall. It is believed that Achyuta a scion of a colateral branch of Naga rulers of Mathura to have dominated this region sometimes between 335–350 AD after which this formed a part of Gupta empire till about 550 AD. It was then annexed to the dominion of Kannauj and continued to be the part of it under various dynasties till the end of the 10th century. It seems that almost during the 10th century, the district was under the direct rule of Chhindu princes of Dewal, perhaps as feudatories of Gurjara, Partiharas of Kannauj. The area came under the domination of Rashtrakutas of Vodamayuta (Budaun) a feudatory of Gurjara Partihara who rose to the power in the forties of 11th century and their rule continued till the middle of 12th century. Katehriya Rajputs established themselves firmly in this region after perhaps starting as vassals of Rashtrakutas, later becoming independent. They resisted the subjugation of Sultan of Delhi till as late as time of Akbar.

The district was part of the Delhi subah during Moghul period A large number of Afghans—called Rohillas struck root in the area which came to be known as Rohil-khand. With the death of Aurangzeb, the downfall of Moghul empire set in, resulting in independent functioning of governors and local chiefs. The area came under rule of Rohilla chiefs who fought for supremacy with the Nawabs of Avadh. In 1774 at the time of Shuja-ud-Daula the Nawab of Avadh, Rohilkhand was annexed to the subah of Avadh. The entire Rohilkhand was surrendered to the Britishers in 1801 in lieu of mounting debts on account of maintenance of British forces. However, there was constant struggle between the British forces and local chiefs till 1858 when Bareilly was finally subjugated by the Britishers.

Bareilly is one of four districts of the Bareilly division of Uttar Pradesh and is named after its headquarters city which is also the Divisional headqurters. It is said that it was founded in 1537 by Bas Deo and Barel Deo, the two sons of Jagat Singh Katehriya. Another version recounts that Jagat Singh was a Barhela Rajput who had two sons, Bas Deo, Nag Deo the former having built a fort in 1550 which was named Bans Bareli and the latter founding the city, the remains of the fort still being traceable in the locality known as Kot (meaning fort). According to another version, the prefix 'Bans' might have been added because of the numerous bamboo groves near the city.

LOCATION

The district of Bareilly is bounded by the district of Naini Tal on the north, the district of Pilibhit on the east, the district of Shahjahanpur on the south-east, the district of Budaun

on the south-west, the river Ramganga forming the natural boundary between the two districts for about 30 kms. and the district Rampur on the west. The district lies between latitude 28°.1′ and 28°.54′ north and longitude 78°. 58′ and 79°.47′ east. Its maximum length from north to south is about 96 km. and its maximum breadth from east to west about 75.2 kms.

The district is almost an open plain with slight undulations which are more pronounced in the south, the surface being diversified by numerous river valleys. The general slope is from north to south with the exception of the tahsil of Aonla where it is from west to east the highest elevation above sea-level, as recorded on the Nainital—Bareilly border, being 658.7 feet and the lowest, as recorded in the south-east at Fatehganj east in tahsil Faridpur, 520.3 feet. In the northern half of the district there is hardly any difference in the average elevation of the different places lying in the same latitude.

TOPOGRAPHY AND CLIMATE

The district may be divided into four physical units the *tarai*, the *des*, the *banger* and the *khadar*. The district has nearly a level surface with gentle undulations in the south and especially concentrated in the south-east. The level surface is broken by the valleys of numerous rivers which generally shallow troughs in the north and become deeper as they move towards south-east. The district is remarkably, fertile, the country is well wooded and water is easily accessible. The north of the district is a continuation of *tarai* having rich soil, high water level and unhealthy climate. South of *tarai* is the open country comprised by the upland (*banger*) and the low land (*khadar*) of the river valleys. The former comprises the parallel strips between the various rivers and occupies the greater part of the district. *Khadar* is generally small except of the river Ramganga which has a valley extending from 6–8 kms. in width.

The main river of the district is the Ramganga which enters the district from the west and flows south-east, separating tahsil Aonla from the rest of the district. The other rivers, the Siddh, the Dojora, the Bahgul (west), the Sankha, the Deoranian and the Nakatia and their tributories which mostly rise in the *tarai*, generally run through the district in southerly and south-easterly directions to join the Ramganga. The Bahgul (east) and the Deoha (the former running through the district and the later only touching its eastern boundary for about 23km.) leave the district near Fatehganj east and Maholia Jalalpur respectively. The Aril, with its tributaries, flows through tahsil Aonla.

Rising in the mountains of Garhwal, the Ramganga, a great tributary of the Ganga, enters the district from district Rampur near Dhimar Patti, a deserted village in tahsil Bareilly. It then flows in a south-easterly direction past Sirauli and Sheopuri, separating tahsil Aonla from the tahsils of Bareilly and Faridpur as far as Sipahia (in tahsil Faridpur). It then forms the boundary between the district and that of Budaun as far as Saidpur where it again enters the district.

FLORA AND FAUNA

The total area of forest under the forest department in the district is 160 acres all of which lie in tahsil Bareilly. The chief varieties of trees found in the forests and waste lands in the district are *shisham*. *babul*, *dhak*, *haldu* and *keohnar*. The district has a small area under forest but it has a large number of trees which have been planted in and around village sites, along side of roads and in the form of orchards and groves, presenting a well wooded appearance.

The wolf is usually found in tahsil Nawabganj and is also sometimes seen in the tahsil of of Bareilly and Faridpur. The *nilgai* which damages the standing crops, is found in the villages adjoining the Ramganga in the northern part of tahsil Aonla. The *chital* or spotted deer is found throughout the district. The tiger, panther, leopard visit the northern fringes of the district from the adjoining districts of Naini Tal and Pilibhit. The jackal, *para, sahi, sambhar* and fox are found throughout the district. Wild bear is found in the beds of the Kichha and Deoha and is also seen in the thick groves of bamboo and in the northern part of the district.

PLACES OF TOURIST INTEREST

1. **Aonla** : The place is said to derive its name from the Aonda (Phyllanthus emblica) tree. The name first finds mention about 1,380 when the region was used as a royal hunting ground. It was a stronghold of the Katehriya Rajputs during the 14th and 15th centuries and the headquarters of a *mahal* during the reign of Akbar. In 1730 Duja Singh, the Katehriya Chief, was murdered by Ali Muhammad, the Rohilla chief, who occupied it and made it his headquarters. For about a quarter of a century Aonla remained the capital of Rohillas, the ruins of most of whose tombs are still to be found here.

2. **Baheri** : Formerly Baheri was a small town of little note but the opening of a sugar mill here in 1933 has helped it to gain a place on the industrial map of the district. Sugar and power alcohal form the main items of export. Markets are held on Sunday, Tuesday and Thursday. The chief articles of trade being wheat, rice, pulses, cotton and vegetables. A big fair—known as the Ramlila fair—is held every year on the occasion of Dushehra.

3. **Bareilly** The freedom struggle of 1857 engulfed Bareilly and the Indian soldiers here, proclaimed Khan Bahadur Khan governor of the place on May 31, 1857. The Europeans fled to Naini Tal and for about a year Bareilly remained independent of the rule of the East India Company, the British Army appearing in the town only on May 5, 1858 and re-occupying it two days later. The oldest monument in Bareilly is the domed tomb of Hafiz Rahmat Khan, which is situated a short distance south-west of the city. It has a gateway adorned with patterns. On the plaster canopy that rises above the tower are recorded several Arabic and Persian legends.

4 **Ramnagar**. Ramnagar lies on the Aonla-Sirauli unmetalled road about 13 kms. north of Aonla and 32 kms. west of Bareilly. Although the village itself possesses nothing of importance yet within its confines lies a site of great historical and archaeololical significance which was once a prominent centre of the Hindu, Buddhist and Jain culture. The deserted ruins with those of the once massive fort of Adikot to the north-east of the inhabited part of the village, can give only an idea of the past glory of the place that was the capital of the kingdom of north Panchala during the age of the Mahabharata war

ADMINISTRATIVE UNITS

The district of Bareilly comprises of five tahsils namely Baheri, Bareilly, Aonla, Nawabganj and Faridpur with the seat of district administration located at Bareilly. There are fifteen development blocks. The table given below presents the distribution of heirarchy of administrative units.

Table 1 : Administrative Units

Tahsil/ Development block	Area in sq.kms.	Number of				
		Nyaya Panchayats	Gram Sabhas	Revenue villages		Towns
				Total	Inhabited	
1	2	3	4	5	6	7
1. Baheri	947.5	27	286	455	442	4
1. Baheri	403	10	109	216	209	
2. Shargarh	264	9	95	122	120	
3. Richha	278	8	82	117	113	
2. Bareilly	1,097.1	50	360	600	508	10
1. Meerganj	232	9	75	99	85	
2. Fatehganj Pachhami	201	10	73	120	101	
3. Bhojipura	197	9	77	104	102	
4. Kayara	208	10	52	126	90	
5. Bithari Chanipur	252	12	83	151	130	
3. Aonla	819.0	28	263	365	330	3
1. Ramnagar	222	8	104	86	78	
2. Majhgawan	371	10	95	125	116	
3. Alampur Jafrabad	281	10	64	154	136	
4. Nawabganj	571.5	17	208	331	301	2
1. Nawabganj	292	9	112	171	160	
2. Bhadpura	280	8	96	160	141	
5. Faridpur	639.0	22	213	385	320	2
1. Bhuta	394	11	117	208	175	
2. Faridpur	245	11	96	177	145	
Total	4,120.0	144	1,330	2,136	1,901	

Sources :

1. Block Area—Sankhakiye Patrika, Bareilly–1981.
2. Tahsil Area—Board of Revenue, U. P.
3. District Area—Surveyor General, India.

The difference between the sum of the area of the tahsils and the total area of the district is attributable to the varying systems of accounting by two sources.

ECONOMY AND INFRASTRUCTURE

The roads of the district are now generally classified as national and state highway, major and other district roads and village roads. The Central Government is responsible for meeting the expenditure of the maintenace of the national highways, the State Government on that of the state highways and the major district roads and Zila Parishad on that of other district and village roads.

The Lucknow-Bareilly-Meerut is the only national highway passing through the district, its total length within the district being about 83 kms. it comprises the Lucknow-Bareilly road and the Meerut-Bareilly road. It comes from Shahjahanpur and entering the district in the south-east at Fatehganj, runs almost parallel to the Lucknow-Delhi railway line. It then passes through Faridpur, Bareilly, Bhitaura and Mirganj and leaves the district at Mirganj in the north-west.

The district is well served by state highways, which are metalled and bridged and drained throughout their total length being about 124 km. The important state highways are the Bareilly-Mathura road the Bareilly Almora road and the Bareilly-Pilibhit road. The district roads make a total length of 485 kms. while roads under local bodies cover 502 kms. All these roads run to a total length of 1,204 kms., giving a ratio of 274 kms. of road per thousand sq. km. of area against the state average of 201 kms. The district is well served by metalled roads.

The history of the railways in Bareilly district, dates from 1873 when the Oudh and Rohilkhand state railway was formed and the Shahjahanpur-Bareilly, Bareilly-Chandausi and Bareilly-Moradabad sectors were constructed, all of which were broad gauge tracks. The East Indian Railway (which was owned by the Government) took over all these sectors in 1925 and in 1939-40 a new link was laid between Chanethi station (on the Bareilly Chandausi line). The Shahjahanpur-Bareilly line was doubled in 1948-49. In November, 1951, the Indian Government created the northern railway zone, the part of the old East Indian Railway which passed through the district being merged in the newly formed Northern Railway. The railway covers about 112 kms. in the district.

In 1884, the Lucknow-Bareilly state railway laid a track which took a north-easterly direction going from Bareilly to Bhojipura junction (and on to Pilibhit) and in the same year the Rohilkhand and Kumaun railway linked Bhojipura with Kathgodam, also linking Bareilly with Budaun in 1906. In 1903, the Government took over the metre gauge system naming it the Oudh-Tirhut railway. In April, 1952 the railway became the North Eastern Railway.

After the achievement of freedom in 1947, the Sarda hydroelectric scheme—which included the construction of a 41,400 kwh. of hydroelectric power station at Khatima (in Naini Tal district) on the Sarda Canal was taken in hand. The project included a large transmission system and associated sub-stations for the distribution of power in the central region of Uttar Pradesh in which Bareilly is situated. The high tension lines run a total length of 2,153 kms. out of which 11 k. v. lines account for 1,747 kms. and 33 k. v. lines for 161 kms.

The irrigation facilities during the last twelve years was increased substantially. In the first half of the 19th century irrigation was largely dependent on non-masonry wells, lakes, ponds and rivers and it was only after that canals began to play a significant role. The main sources of irrigation in the district are canals, tubewells, and wells rivers, lakes and ponds are also playing their part. The total length of canals runs to 1,172.16 kms. which account for 42 percent of the net area irrigated. The second largest source of irrigation is tube wells numbering 2,312 which claim almost one third of the area irrigated.

Drinking water facilities are provided by U. P. Jal Nigam and water works of the district. The water works at Bareilly came into existence in 1957. The city is divided into five zones each having an overhead tank with a capacity of 75,000 gallons of water, a pumping plant and a chlorination apparatus. All the zones are connected to each other. The source of water is tubewells in each zone.

AGRICULTURE AND ALLIED SECTORS

Cultivation is the main economic activity that sustains bulk of the population of the district. Agriculture engages four fifths of the working force. The following table presents land use statistics.

Table 2 : Distribution of villages according to land use

Name of tahsil	No. of inhabited villages	Total area (hectares)	Percentage of cultivable area to total area	Percentage of irrigated area to total cultivable area
1	2	3	4	5
1. Baheri	442	94,841.63	88.70	43.61
2. Bareilly	508	108,335.23	82.64	49.35
3. Aonla	330	79,723.51	89.18	52.02
4. Nawabganj	301	57,233.57	90.15	60.96
5. Faridpur	320	63,205.73	88.15	44.45
Total of district	1,901	403,339.67	87.29	49.68

It can be observed from the above table that 87.29 percent of the area of the district is cultivable which includes net area sown current fallows and other fallows. Almost half of the cultivable area is irrigated. All the tahsils are extensively cultivable. As much as 88-90 percent of the area is cultivable in four of the five tahsils. Bareilly is the least cultivable tahsil with 82.64 percent of its area cultivable In all the tahsils, the proportion of irrigated area exceeds 43 percent—the most irrigated tahsil being Nawabganj with 60.96 percent of its cultivable area irrigated.

The average land holding works out to 1.1 hectare. The bulk of the land holding is below one hectare. According to 1977 agricultural census, the number of operational holdings was 308,270 covering an area of 338,533 hectare Of this 200,704 holdings are of less than one hectare and 58,575 between 1 and 2 hectares. Thus most of the operational land holdings are less then 2 hectares and termed as un-economical.

The main harvests of the district are *kharif*, *rabi*, and *zaid*, the first has always been the most important *Rabi* is the next important harvest. *Zaid*, the third or extra harvest of districts, has always covered less than one percent of the cultivated area.

The main crops of the district are wheat, paddy, sugarcane, gram, *arhar*, maize, peas, *masur*, *til*, *jowar*, *bajra*, *sawan* and groundnut. In addition, *gujai* (a mixture of wheat and barley) is grown in *rabi* and *moong* *jute*, cotton and sunn-hemp are in *kharif* Besides, vegetables and fodder are grown in all the three harvests. These crops cover on an average nearly 82 percent of the total area in the district. The area under wheat has considerably increased in the district in the course of last three years. The major non-food crops of the district in both *rabi* and *kharif* consist of oilseeds and potato and other vegetables and fruits. Area under pulses are being increased gradually.

Animal husandry is an important source of supplementing income of the rural population. According to 1978 live stock census, the live stock population stood at 7.4 lakh heads. The cattle of the district are of no special breed and to improve the stock, pedigree bulls have been introduced by the Government There are 23 veterinary hospitals in the district, two each at Kichha, Faridpur, Mirganj, Fatehganj, Ramnagar and one each at Baheri, Shergarh, Bhutta,

Bhojipura, Bethri Chainpur, Nawabganj, Bhadpura, Alampur and Majhagawan. Three hospitals are functio ing in Kyara. There are twenty nine artificial insemination centres in the district. Cattle fairs and shows are held from time to time and are of commercial significance. Important cattle fairs are held at Faridpur, Chambari, Dhora and Baheri.

The areas under forest in the district lie along the forest belts of Pilibhit, Bijnor, Naini Tal, Garhwal and Almora and the proximity with these forests has made the town of Bareilly a very important centre for marketing the forest produce of all these areas and a number of forest based industries have flourished in the district.

MINING, QUARRYING AND INDUSTRIES

The district does not enjoy any place of importance in the production of minerals. Sand, brickearth, *kankar*, *bajri* and boulders are found in the district. Sand is used in preparation of cement mortar, lime mortar and foundation work etc. Brickearth used for manufacture of *kachha* bricks, *kankar* is chiefly used as road material as sailing in the second coat, it is also used for making inferior grade lime after burning. *Bajri* and boulders are used as building material for construction work and in road making.

The district has become industrially important in the state during the last thirty years or so. A number of industrial units under large scale and small sectors have come up. Important industrial focal points are Clutterbuckganj, Baheri, Nawabganj, Aonla, Faridpur and Bareilly itself. The headquarters of the district is industrially developed. They undertake the manufacture of a variety of commodities and goods. The important industries are as follows:

MATCHES · The Western India Match Company, Clutterbuckganj was established in 1930 and manufacturing matches on a large scale. This factory meets the requirements of the state to the extent of nearly 60 percent and consumes about 6 lakhs cubic feet of *semal* wood annually which is obtained from the Tarai and Nepal forests.

CATECHU AND CUTCH : The Indian Wood Products, Ltd. Izatnagar extracts catechu and cutch on a large scale. This company was incorporated in 1919. The raw material is obtained from the wood of the *khair* tree which grows in the foot hills of Himalayas.

ROSIN AND TURPENTINE : The Indian Turpentine and Rosin Company, Clutterbuckganj, manufactures rosin and turpentine on a large scale. It was established on February 22, 1924.

SUGAR : There are two sugar factories in the district —the H. R. Sugar Factory, Bareilly and the Kesar Sugar Works Ltd , Baheri.

SYNTHETICS AND CHEMICAL LIMITED : The Synthetics and Chemicals Limited have built a synthetic rubber plant of the capacity of 30,000 tons a year. This is the first plant of its kind to be built in India which might make the country self-sufficient in respect of rubber in the near future.

Camphor: A plant has been erected at Clutterbuckganj by the Comphor and Allied Products Ltd. for the manufacture of 900 tons of camphor annually. This unit has been established in technical collaboration with the E. A. du Pont de Nemours and Co., of the United States of America.

As per Annual Survey of Industries 1978-79, there were 114 factories registered under Factories Act 1948. Of these 91 were functioning with total investment of Rs. 42.09 crores employing over 15 thousand of persons including those who were engaged in managerial and supervisory capacity. These factories produced goods worth Rs. 81.76 crore of rupees of which value added by manufacture shared 18.3 percent.

AMENITIES

The availability of amenities within easy reach reflects on the infrastructural development of the area. The availability of some of the selected facilities have been discussed for urban and rural areas separately as relevant to each of them. Certain important aspects of urban areas such as population, growth, finances, import-export and manufacturing activities etc. have also been discussed.

RURAL AREAS

The rural areas of the district consist of 2,136 villages out of which 1,901 are inhabited and the remaining 235 are uninhabited There are no forest villages in the district. Gurgawan Mustaqil—an inhabited village of Aonla tahsil is the largest village in area in the district occupying a total area of 1,401.07 hectares. Jasauli Mustaqil—an inhabited village of Bareilly tahsil is the smallest village with an area of merely 4.05 hectares. Salemnagar Nawadia—an uninhabited village of the same tahsil also occupies the smallest area of 4.05 hectares. On an average, a revenue village covers an area of 188.83 hectares. Tables 3—7 highlights the availability of amenities in the inhabited villages of the district.

The following table presents distribution of villages by availability of amenities.

Table 3 : Distribution of villages according to the availability of different amenities

Sl.No	Name of tahsil	No. of inhabited villages	Number (with percentage) of villages having one or more of the following amenities		
			Education	Medical	Drinking water
1	2	3	4	5	6
1.	Baheri	442	246(55.66)	31(7.01)	442(100.00)
2.	Bareilly	508	334(65.75)	85(16.73)	508(100.00)
3.	Aonla	330	210(63.64)	31(9.39)	330(100.00)
4.	Nawabganj	301	121(40.20)	9(2.99)	301(100.00)
5.	Faridpur	320	140(43.75)	16(5.00)	320(100.00)
	Grand Total	1 901	1,051(55.29)	172(9.05)	1,901(100.00)

Post & telegraph	Market/Hat	Communication	Approach by Pucca Road	Power Supply
7	8	9	10	11
36(8 14)	86(19.46)	84(19.00)	229(51.81)	143(32.35)
61(12.01)	57(11.22)	64(12.60)	364(71.65)	272(53.54)
51(15.45)	54(16.36)	56(16.97)	133(40.30)	253(76.67)
25 8.31)	29(9.63)	2(0 66)	86(28.57)	40(13.29)
32(10.00)	29(9.06)	29(9.06)	183(57.19)	77(24.06)
205(10.78)	255(13.41)	235(12.36)	995(52.34)	785(41.29)

It can be observed from the above table that the educational facilities as reflected by location of one or more educational institutions are available in 55.29 percent of the villages of the district. Bareilly is the most advantageously placed tahsil in the matter of availabity of educational facilities in rural areas. As much as two thirds of its villages have educational institutions. The educational facilities are available in the lowest proportion of 40.20 percent of the villages of Nawabganj tahsil and Faridpur tahsil is only slightly better covered than Nawab ganj. Medical facilities are available in 9.05 percent villages of the district. These facilities reach the maximum proportion of 16 73 percent of the villages of Bareilly tahsil. The proportion of villages having these facilities drops to from substantially low to very low levels in other tahsils of the district, the least proportion being 2.99 percent in Nawabganj tahsil. Postal facilities are available within the villages in 10.78 percent of the villages in the district. These facilities are available in the largest proportion of 15.45 percent of the villages of Aonla tahsil against the minimum of 8.14 percent of Baheri tahsil and Nawabganj tahsil is marginally better covered than Baheri. Markets are held in 13.41 percent of the villages of the district and in almost one fifth of the villages of Baheri tahsil. Aonla follows next with 16 36 percent of its villages having these facilities. The proportion of villages covered drops further in other tahsils reaching the lowest level of 9.06 percent in Faridpur tahsil. Nawabganj tahsil is a shade better covered by market facilities than Faridpur tahsil. Communication facilities as indicated by the location of a railway station or provision of a bus stop, are available in 12.36 percent of the villages of the district. Almost one fifth of the villages have communication facilities of Baheri tahsil. The proportion of villages drops to 16.97 percent in Aonla tahsil, 12.60 percent in Bareilly tahsil and 9.06 percent in Faridpur tahsil before tumbling down to 0.66 percent in Nawabganj tahsil. Pucca road connects more than half (52.34 percent) of the inhabited villages of the district. As much as 71 65 percent of villages of Bareilly tahsil can be approached by pucca road. The villages which are connected by pucca road account for 57.19 percent in Faridpur tahsil. The least proportion of 28.57 percent of the villages having approachability by pucca road is observed in Nawabganj tahsil. Power supply reaches 41.29 percent of the villages of the district. The highest proportion of villages having power supply is observed in Aonla tahsil. Three fourths of the villages of this tahsil have electric supply. The coverage of villages by power supply drops sharply from one tahsil to another reaching the lowest mark of 13.29 percent in Nawabganj tahsil.

The following table presents proportion of rural population that can avail amenities within the villages.

Table 4 : Proportion of rural population served by different amenities

Sl. No.	Name of tahsil	Total population of inhabited villages	Proportion of rural population served by the different amenities							
			Education	Medical	Drinking water	Post & telegraph	Market/ Hat	Communication	Approach by Pucca Road	Power supply
1	2	3	4	5	6	7	8	9	10	11
1.	Baheri	357,109	72 98	16.47	100.00	19.87	34.20	24.45	55.43	43.53
2.	Bareilly	503,466	83.21	30.48	100.00	25.36	21.28	18.36	79.02	66.81
3.	Aonla	334,060	81.42	19.66	100.00	32.93	30.35	20.51	38.66	86.59
4.	Nawabganj	212.683	58.35	14 38	100.00	16.49	19.44	0.43	36.40	20.72
5.	Faridpur	206,685	68.20	24.09	100.00	22 96	21.96	11.83	56.66	35.17
	Grand Total	1,614,003	75.38	22.20	100.00	24.24	25.86	16.95	56.97	55.63

As much as three fourths of the rural population of the district inhabit villages which have one or more educational institutions. The maximum proportion of 83.21 percent of the rural folks can avail themselves of some educational facilities within the villages. The minimum proportion of 58.35 percent of the rural population of Nawabganj tahsil lives in villages with educational facilities. Some medical facilities are available to 22.20 percent of the rural population within the villages. The rural population of Bareilly tahsil is most extensively covered by medical facilities with 30.48 percent of its population living in villages having medical facilities. Faridpur tahsil follows next with 24.09 percent and Nawabganj tahsil comes in the last with merely 14.38 percent of its population served by medical facilities. The population which can have postal facilities within their villages account for 24.24 percent of the rural population of the district. The maximum portion of 32.93 percent of the rural population is living in villages where postal facilities are available against the lowest proportion of 16.49 percent in Nawabganj tahsil. Over one fourth of the rural population of the district inhabits villages where markets are held. The largest proportion of 34 20 percent of rural population is served by market facilities in Baheri against the lowest proportion of 19.44 percent in Nawabganj tahsil. Communication facilities are available to 16.95 percent of the rural population which can avail themselves of the facilities of a bus stop or a railway station or both within their villages. Almost one fourth of the population of Baheri tahsil lives in villages having a railway station or a bus stop or both showing the highest proportion of population served by these amenities. The proportion of population served drops in other tahsils and reaches 11.83 percent in Faridpur tahsil before slipping down to merely 0.43 percent in Nawabganj tahsil. The population living in villages connected by pucca road account for 56.97 percent of the total rural population of the district. The highest proportion of 79.02 percent of the rural population living in villages served by pucca road is observed in Bareilly tahsil against 36.40 percent in Nawabganj tahsil. Persons living in villages having power supply make 55.63 percent of the the total rural population of the district. Most of the rural population of Aonla tahsil lives in villages having power supply. They account for 86.59 percent and show the highest proportion of rural population served by electric supply. The proportion of population served by these facilities drops sharply in other tahsils touching the lowest point in Nawabganj tahsil where only one fifth of its rural population inhabits villages which have power supply.

The table given below presents distribution of villages not having amenities by distance ranges from the places of their availability.

Table 5 : Distribution of villages not having certain amenities, arranged by distance ranges from the places where these are available

Villages not having amenity of	Number of villages where the amenity is not available and available at the distance of			
	—5 kms	5—10 kms.	10+ kms.	Total (cols. 2—4)
1	2	3	4	5
1. Education	804	33	13	850
2. Medical	1,232	414	83	1,729
3. Post and Telegraph	1,428	211	57	1,696
4. Market/hat	1,430	196	20	1,646
5. Communication	1,012	368	286	1,666

The above table reveals that 850 villages do not have any educational institutions. However, overwhelming bulk (804) of them lie within the distance of 5 kms., only 33 villages are located within the distance range of 5—10 kms. and merely 13 villages at the distance of 10 kms. and beyond from the places where educational facilities are available. There are 1,729 villages which do not have medical facilities. Of these, 1,232 villages are situated within 5 kms. 414 villages within the distance of 5—10 kms. and 83 villages at the distanee of 10 kms. and beyond. Of 1,696 villages not having postal facilities, 1,428 are situated within the distance of 5 kms., 211 within the distance of 5—10 kms. and 57 villages at the distance of 10 kms. and beyond from the places where postal facllities are available. Of 1,646 villages not having market facilities, the inhabitants of 1,430 villages can avail themselves of these facilities within the distance of 5kms, those 196 villages within the distance of 5—10 kms. and those of 20 villages from the distance of 10 kms. and beyond. There are 1,666 villages not having either a bus stop or a railway station. The inhabitants of 1,012 villages can have these facilities within the distance of 5kms., those of 368 villages within the distance of 5—10 kms. and those of 286 villages from the distance of 10 kms. and beyond.

The following table presents distribution of villages by distance ranges from the nearest town and by availability of amenities.

Table 6 : Distribution of villages according to the distance from the nearest town and availability of different amenities

Distance nrange from the earest town (in kms.)	Number of inhabited villages in each range	Number (with percentage) of villages having the amenity of							
		Education	Medical	Drinking water	Post and telegraph	Market/ hat	Communication	Approach by Pucca Road	Power supply
1	2	3	4	5	6	7	8	9	10
1—5	451	269 (59.65)	60 (13.30)	451 (100.00)	56 (12.42)	44 (9.76)	61 (13.54)	270 (59.87)	242 (53.66)
6—15	754	411 (54.51)	62 (8.22)	754 (100.00)	83 (11.01)	105 (13.93)	92 (12.20)	374 (49.60)	328 (43.50)
16—50	598	317 (53.01)	44 (7 36)	598 (100.00)	60 (10.03)	87 (14.55)	70 (11.71)	290 (48.49)	185 (30.94)
51+	98	54 (55.10)	6 (6.12)	98 (100.00)	6 (6.12)	19 (19.39)	12 (12.24)	61 (62.24)	30 (30.61)
Total	1,901	1,051 (55.29)	172 (9.05)	1,901 (100.00)	205 (10.78)	255 (13.41)	235 (12.36)	995 (52.34)	785 (41.29)

It can be seen from the above table that the largest number of 754 villages are located in the distance range of 6—15 kms. from the nearest town accounting for 39.66 percent of the total number of inhabited villages while 451 villages lie in the vicinity of town being within 5 kms. of distance. Quite a good number of villages (98) can be said to be remotely located as they lie at the distance of 50 kms. and beyond from the nearest town. The table does not show any distinct relationship between the distance from the nearest town and the extent of coverage by various amenities except that most of the amenities tend to show highest coverage among the villages situated in the vicinity of towns being merely within 5 kms. of distance.

The table given below presents distribution of villages by population ranges and by availability of amenities.

Table 7 : Distribution of villages according to population range and amenities available

Population range	Number of inhabited villages	Number (with percentage) of villages having the amenity of							
		Education	Medical	Drinking water	Post & telegraph	Market/ Hat	Communication	Approach by Pucca Road	Power supply
1	2	3	4	5	6	7	8	9	10
1—499	728	177 (24.31)	15 (2.06)	728 (100.00)	17 (2.34)	37 (5.08)	65 (8.93)	337 (46.29)	184 (25.27)
500–1,999	1,046	752 (71.89)	104 (9.94)	1,046 (100.00)	120 (11.47)	151 (14.44)	138 (13.19)	572 (54.68)	501 (47.90)
2000–4999	121	116 (95.87)	48 (39.67)	121 (100.00)	63 (52.07)	62 (51.24)	29 (23.97)	82 (67 77)	94 (77.69)
5000+	6	6 (100.00)	5 (83.33)	6 (100.00)	5 (83.33)	5 (83.33)	3 (50.00)	4 (66 67)	6 (100.00)
Grand Total	1,901	1,051 (55 29)	172 (9.05)	1,901 (100 00)	205 (10.78)	255 (13 41)	235 (12.36)	995 (52.34)	785 (41.29)

The largest number of 1,046 villages accounting for 55.02 percent of the total number of inhabited villages have a population size of 500 and more but less than 2,000. There are 728 villages with a population of less than 500. These two categories of villages account for 93.32 percent of the total number of inhabited villages in the district. The above table clearly demonstrates that higher the population of villages, the greater is the coverage by amenities.

The table given below presents combination of foodgrains that constitute staple food in majority of the villages in each tahsil.

Table 8 : Main staple food in the majority of villages in each tahsil

Name of tahsil	Main staple food
1	2
1. Baheri	Wheat and rice
2. Bareilly	Wheat and rice
3. Aonla	Wheat and rice
4. Nawabganj	Wheat and rice
5. Faridpur	Wheat and rice

Wheat and rice form staple food in majority of the villages of all the tahsils of the district.

URBAN AREAS

The urban areas of the district consist of 21 towns out of which four are administered by municipal board one each by contonment board and notified area committee and remaining 15 by town area committees.

The following table presents growth, density and sex ratio in urban population of the district in contrast to those at the state level.

Table 9 : Growth, density and sex-ratio of urban population in the district in relation to the state.

Census year	District						State					
	Total population	Urban population	Percentage urban population	Decadal percentage variation in urban population	Density (population per sq. kms.)	Sex ratio (No. of females per 1,000 males)	Total population	Urban population	Percentage urban population	Decadal percentage variation in urban population	Density (population per sq. kms.)	Sex ratio (No. of females per 1,000 males)
1	2	3	4	5	6	7	8	9	10	11	12	13
1951	1,261,950	280,247	22.08	+ 8.22	2,775	847	63,219,655	8,625,699	13.64	+22.93	2,295	820
1961	1,478,490	326,323	22.07	+16.44	5,626	841	73,754,554	9,479,895	12.85	+ 9.90	3,823	812
1971	1,779,867	396,498	22.28	+21.50	6,284	843	88,341,144	12,388,596	14.02	+30.68	4,355	821
1981	2 273,030	659,027	28.99	+66.21	5,781	861	110,862,013	19,899,115	17.95	+60.62	4,363	846

As per 1981 Census, the urban population of 659,027 persons account for 28.99 percent of the total population of the district. The degree of urbanisation as reflected by this proportion is far higher than the proportion of 17.95 per cent at the state level. The proportion of urban population in the district has always been much above the state's average. However, its growth has been almost stagnant from one decade to another since 1951 except during the decade ending 1981 and the proportion has a spurt of more than 8 point percent. There are on an average 5,781 persons occupying 1 sq. km. of urban area of the district. The density of population which shows a rising tendency till 1971 has slipped down sufficiently in 1981 which can be attributed to the addition of a large number of new towns with low density of population. The density of urban population has always been more than the state's average since 1951. There are 861 females per thousand male in the urban areas of the district. The sex ratio has sufficiently improved in 1981. This again seems to have been brought about by the addition of large number of new towns which being small, tend to have high sex ratio. The sex ratio as reflected by number of females per thousand male population has always been higher than the state's average since 1951.

The table given below enlists towns which have been sprung up or declassified over the last decade.

Table 10 : New towns added/declassified in 1981 Census

Name of town	Population 1981 Ceneus
1	2
(a) *Added*	
(i) Bisharatganj	7,235
(ii) Clutterbuckganj	14,772
(iii) Dhaura Tanda	11,261
(iv) Fatehganj Pashchhimi	8,993
(v) Fatehganj Purbi	4,423
(vi) Mirganj	6,722
(vii) Richha	9,989
(viii) Rithaura	6,983
(ix) Senthal	9,045
(x) Shahi	8,241
(xi) Shergarh	7,128
(xii) Shishgarh	10,417
(xiii) Sirauli	11,502
(xiv) Thiriya Nizamat Khan	11,026
(b) *Declassified*	
Nil	Nil

It can be observed from the above table that of 21 towns in the district, as many as 14 have come up newly. The make a total population of 127,737 persons accounting for 19.38 percent of the total urban population and 48.66 percent of the total increase in the urban population in 1981 over 1971. None of the towns were declassified during the last decade.

The following table presents per capita receipt and expenditure per annum.

Table 11 : Per capita receipt and expenditure in towns

Class, name & civic status of the town	Per capita								
	Receipt			Expenditure					
	Total	Receipt through taxes etc.	Receipt from all other sources	Total Expenditure	General administration	Expenditure on public health & conveniences	Public works	Expenditure on public institutions	Other aspects
1	2	3	4	5	6	7	8	9	10
III Aonla M.B.	24.45	12.23	12.22	21.40	1.65	9.72	2.54	...	7.49
III Baheri M. B.	43.92	29.15	14.77	31.46	5.34	12.81	6.21	0.34	6.76
I Bareilly M.B.	15.72	2.87	12.85	37.79	2.94	22.96	5.51	0.37	6.01
III Bareilly Cantt. C.B.	59.07	8.14	50.53	32.05	3.25	2.97	5.97	12.83	7.03

1	2	3	4	5	6	7	8	9	10
V Bisharatganj T.C.				N. A.					
IV Clutterbuckganj T.C.	2.84	...	2.84	1.97	1.03	0.03	0.91	...	...
IV Dhaura Tanda T.C.	3.59	2.13	1.46	3.03	1.05	0.04	0.86	...	1.08
III Faridpur M.B.	41.29	34.17	7.12	36.78	1.18	11.44	4.25	...	19.91
V Fatehganj Pashchhimi T.C.	5.97	1.99	3.98	5.81	1.48	0.04	1.11	...	3.18
VI Fatehganj Purbi T.C.	7.91	2.60	5.31	7.51	1.61	3.50	2.31	...	0.09
IV Izatnagar Rly. Settlement N.A.C.				N. A.					
V Mirganj T.C.	3.57	1.61	1.96	3.70	1.83	1.31	...	0.56	...
IV Nawabganj T.C.	23.07	16.51	6.56	22.90	8.95	9.52	2.68	...	1.75
V Richha T.C.	4.05	1.03	3.02	3.00	2.07	...	0.50	...	0.43
V Rithaura T.C.	4.43	...	4.43	5.99	4.50	0.06	1.43	...	...
V Senthal T.C.	6.29	1.47	4.82	7.40	...	3.92	2.72	...	0.76
V Shahi T.C.	7.09	3.32	3.77	5.76	2.36	...	1.19	...	2.21
V Shergarh T.C.	2.06	...	2.06	2,13	0.22	...	1.77	...	0.14
IV Shishgarh T.C.	8.68	1.13	7 55	9.11	1.43	...	2.85	...	4.83
IV Sirauli T.C.	4.74	2.06	2.68	4.73	0.60	2.54	1.37	...	0.22
IV Thiriya Nizamat Khan T C.	4.48	1.71	2.77	7.08	1.04	...	5.14	...	0.90
Total	18.31	5.99	12.32	30.01	2.79	16.16	4.60	0.77	5.69

Of 21 towns, two have not reported their financial data and therefore they have not been reviewed. Per capita receipt ranges between the maximum of Rs. 59 07 in Bareilly Cantt. and the minimum of Rs. 2.06 in Shergarh town area. It is observed that per capita receipt and expenditure tend to be higher in municipal board towns than in town areas. Receipt through taxes in higher than that from other sources in five of the 19 towns. Per capita expenditure varies between the maximum of Rs. 37.79 in Bareilly and the minimum of Rs. 1.97 in Clutterbuckganj. Public health and conveniences claim lion share of expenditure in as many as eight towns, general administration in five towns and other aspects in four towns.

The table given below presents ratio of schools per 10,000 of urban population of the district.

Table 12 : Schools per ten thousand of population in towns

Class, name and civic status of town	Number of schools per ten thousand of population in town			
	Higher Secondary Inter/PUC/Junior College	Secondary/ Matriculation	Junior Secondary/ Middle	Primary
1	2	3	4	5
III Aolna M.B.	1.14	1.14	1.14	5.30
III Baheri M.B.	0.34	0.67	1.68	3.71
I Bareilly M.B.	0.13	2.03	2.30	2.58
III Bareilly Cantt, C.B.	0.39	0.39	1.16	1.93
V Bisharatganj T.C.	—	—	1.38	2.76

1		2	3	4	5
IV	Clutterbuckganj T.C.	0.68	0.68	1.35	2.71
IV	Dhaura Tanda T.C.	0.89	0.89	0.89	1.78
III	Faridpur M.B.	1.56	1.56	6.62	4.28
V	Fatehganj Pashchhimi T.C.	—	—	—	1.11
VI	Fatehganj Purbi T.C.	—	—	4.52	4.52
IV	Izatnagar Rly. Settlement. N.A.C	—	—	0.73	7.27
V	Mirganj T.C.	1.49	2.98	2.98	2.98
IV	Nawabganj T.C.	0.67	0.67	2.02	2.02
V	Richha T.C.	—	1.00	1.00	1.00
V	Rithaura T.C.	1.43	1.43	1.43	4.30
V	Senthal T.C.	—	1.11	2.21	2.21
V	Shahi T.C.	1.21	1.21	1.21	2.43
V	Shergarh T.C.	1.40	1.40	1.40	1.40
IV	Shishgarh T.C.	0.96	0.96	0.96	0.96
IV	Sirauli T.C.	0.87	0.87	1.74	2.61
IV	Thiriya Nizamat Khan T.C.	—	—	—	0.91
	District Total	0.35	1.55	2.12	2.78

It can be seen from the above table that there are 2.78 primary schools per 10,000 of urban population in the district. The ratio ranges between the maximum of 7.27 primary schools in Izatnagar Railway Settlement and the minimum of 0.91 primary school in Thiriya Nizamat Khan. A ratio of 2.12 junior secondary schools is obtained in the urban areas of the district. The highest ratio of 6 62 junior secondary schools is obtained in Faridpur against the minimum of 0.73 in Izatnagar Railway Settlement. A ratio of 1.55 schools of matriculation standard is obtained per 10,000 of urban population in the district. The ratio varies between the maximum of 2.98 schools of matriculation standard in Mirganj and the minimum of 0.39 in Bareilly Cantt. There are no schools of matriculation standard in five towns of the district. A ratio of 0.35 inter colleges is observed per 10,000 of population in urban areas of the district. The highest ratio of 1.56 Inter colleges is observed in Faridpur towns against the lowest ratio of 0.13 in Bareilly town. There are no Inter colleges in seven towns of the district.

The following table presents the ratio of beds per thousand of urban population in medical institutions of various systems of medicines in each town of the district.

Table 13 : Number of beds in medical institutions in towns

Class, name and civic status of towns	Number of beds in medical institutions per 1,000 of population
1	2
III Aonla M. B.	0.79
III Baheri M B.	0.94
I Bareilly M.B.	3.52
III Bareilly Cantt. C.B.	0.62
V Bisharatganj T.C.	—

1	2
IV Clutterbuckganj T.C.	—
IV Dhaura Tanda T.C.	—
III Faridpur M.B.	1.09
V Fatehganj Pashchhimi T.C.	0.44
VI Fatehganj Purbi T.C.	—
IV Izatnagar Rly.Settlement N.A.C.	8.87
V Mirganj T.C.	1.49
IV Nawabganj T.C	0.94
V Richha T.C.	0.70
V Rithaura T.C.	1.43
V Senthal T.C.	—
V Shahi T.C.	—
V Shergarh T.C.	0.56
IV Shishgarh T.C.	0.38
IV Sirauli T.C.	0.70
IV Thiriya Nizamat Khan T C	—
Total district	2. 53

There are 2.53 beds in medical institutions per thousand of urban population in the district. The ratio ranges between the maximum of 8.87 beds in Izatnagar Railway Settlement the minimum of 0 38 bed in Shishgarh town. The high ratio of beds in the Railway Settlement is attributable to the Railway Hospital which is meant to serve the entire railway staff in the railway division There are no institutions with bed facility in as many as seven towns of the district.

The table given below gives the proportion of slum population in class I and class II towns of the district.

Table 14 : Proportion of slum population in towns

Class, name and civic status of town	Proportion of slum population to total population of the town	Density in slums (per sq. km)
1	2	3
I Bareilly M. B.	3.10	6,380

There is only one class I town by name Bareilly and there is no class II town in the district. The population of recognised or notified slums account for 3 10 percent of the total population of Bareilly town. A density of 6,380 persons obtains per sq. km. of slum area against the population density of 14,445 persons of Bareilly town

The following table presents most important commodities manufactured in, imported into and exported from the towns of the district.

Table 15 : Most important commodities manufactured, imported and exported in towns

Class, name and civic status of towns	Most important commodities		
	Manufactured	Exported	Imported
1	2	3	4
III Aonla M.B.	pulses	vegetables	cloth
III Baheri M. B.	sugar	rice	foodgrains
III Bareilly M.B.	wooden furniture	wooden furniture	rice
III Barieilly Cantt. C.B.	bakery products	bakery products	goodgrains
V Bisharatganj T.C.	*biri*	opium	wood
IV Clutterbuckganj T. C.	match box	match box	wood
IV Dhaura Tanda T. C.	rice	rice	cloth
III Faridpur M. B.	*ban*	*dari*	cloth
V Fatehganj Pashchimi T.C.	rice	rubber	cloth
IV Fatehganj Purbi T. C.	rice	potato	cloth
V Izatnagar Railway Setttlement N.A.C.	catechu	catechu	foodgrains
V Mirganj T.C.	rice	chillies	cloth
IV Nawabganj T.C.	*gur*	sugarcane	wood
V Richha T.C.	rice	rice	cloth
V Rithaura T.C.	rice	wheat	wood
V Senthal T.C.	*gur*	sugarcane	wood
V Shahi T.C.	*gur*	chillies	cloth
V Shergarh T.C.	wooden furniture	paddy	cloth
IV Shishgarh T C.	*gur*	shoes	jute
IV Sirauli T.C.	*gur*	mangoes	cloth
IV Thiriya Nizamat Khan T.C.	*dari*	vegetables	jute

The most important commodities manufuctured are *gur*, *bom*, foodgrains wooden furniture bakery products, *biri*, match boxes, catechu and *dari*. The important commodities exported from the towns are rice, paddy, vegetables, wooden furniture, bakery products, opium, match boxes *dari*, rubber, catechu, chillies, wheat, shoes and mangoes. The most important commodities imported are cloth, foodgrains and jute.

अनुभाग- I
Section -

ग्राम निदेशिका
Village Directory

TAHSIL BAHERI

DISTRICT BAREILLY



BOUNDARY DISTRICT TAHSIL	
" VIKAS KHAND, NYAYA PANCHAYAT	
" VILLAGE, WITH CODE NUMBER	56
URBAN AREA WITH LOCATION CODE	NV
HEADQUARTERS TAHSIL, VIKAS KHAND	
VILLAGE WITH POPULATION SIZE BELOW 200, 200-499, 500-999, 1000-4999, 5000 & ABOVE, UNINHABITED	
HIGHWAY STATE	SH
IMPORTANT METALLED ROAD	
RAILWAY LINE WITH STATION, METRE GAUGE	
RIVER AND STREAM	
POST OFFICE / TELEGRAPH OFFICE EXCLUDING R M S	PO / TO
HIGH SCHOOL, INTER COLLEGE	S, IC
POLICE STATION EXCLUDING RLY POLICE STATION	PS
HOSPITAL, PRIMARY HEALTH CENTRE, DISPENSARY	
MATERNITY AND CHILD WELFARE CENTRE	
IMPORTANT VILLAGE MARKET	

DISTRICT NAINITAL

DISTRICT RAMPUR

DISTRICT PILIBHIT

DISTRICT SHAHJAHANPUR

TAHSIL BAREILLY

TAHSIL NAWABGANJ

Name of Village	Village code No	Amenities
Nath Khera	65	
Shahgarh	67	PO
Taala	131	S
Kabar khas	250	
Amich pur	252	

P S U P (Re) I JANAGANANA/199-12-7-84-1550

1 -बहेड़ी तहसील
-Baheri Tahsil

ग्रामों की वर्णानुक्रम सूची

बहेड़ी तहसील

क्रम सं०	ग्राम का नाम	लोकेशन कोड नं०	क्रम सं०	ग्राम का नाम	लोकेशन कोड नं०	क्रम सं०	ग्राम का नाम	लोकेशन कोड नं०
1	2	3	1	2	3	1	2	3
1	अकबरपुर	137	36	औरंगाबाद	275	71	खिरनी	343
2	अटरिया	453	37	कचनारा	449	72	खुटिया	188
3	अनन्दीपुर	441	38	कचनारी	448	73	खेमपुर	104
4	अनरुद्धपुर	352	39	कठारा	433	74	खंडा रामनगर	443
5	अभयपुर	201	40	कथरिया जागीर	207	75	गनू नगला	317
6	अभयपुर महमूदपुर	435	41	कनकपुरी	221	76	गनेशपुर	278
7	अभूपुरा	269	42	कनमन	425	77	गरगइया	398
8	अमृता	319	43	कनेटी	204	78	गरीबपुर	177
9	अम्बरपुर	120	44	कबरा किशनपुर	254	79	गहलोइया	316
10	अरसिया बोझ	26	45	कमालपुर	264	80	गागू नगला	61
11	अरसिया बोझ	378	46	कमालपुर जनूबी	321	81	गिरधरपुर	156
12	अलीगंज	186	47	कमालपुर सुमाली	322	82	गुडवारा	154
13	अहमदनगर उर्फ अकिलपुर	30	48	करनपुर	431	83	गुनाह जवाहर	377
14	अकिलाबाद	303	49	करमपुर	200	84	गुना हट्टी	324
15	आखा	176	50	करीमगंज	2	85	गुरभोज	64
16	आदलपुर	138	51	कल्यानपुर	395	86	गुरसौली	75
17	आम खेडा	211	52	कसबापुर	248	87	गुलडिया	115
18	आमडान्डा	44	53	काबर खास	249	88	गुलडिया	242
19	आसपुर खेड़ा	336	54	कुडका	294	89	गुलडिया अताहुसैन	386
20	इग्राह	376	55	कुतुबपुर	223	90	गुलडिया भवनी	3
21	इटौआ	312	56	कुन्डरा	402	91	गुलड़िया मोहम्मद हुसेन	429
22	इटौआ खुशहाल	16	57	कुलुआ गोंडा	175	92	गुलडिया सुक्खी	17
23	ईटौआ धुरा	147	58	कुँवरगढा	309	93	गुवारी	203
24	इनायतपुर	452	59	कुँवरपुर	124	94	गोकिलपुर	267
25	इस्माईलपुर	123	60	केशौपुर	114	95	गोंठा	366
26	इस्लामपुर	251	61	केसरपुर	295	96	गोपालपुर	171
27	ईश्वरपुर	5	62	कैमरिया	225	97	गोपालपुर	424
28	उगनपुर	214	63	कचनपुर	118	98	गोटिया रामनगर	419
29	उतरसिया मोहलिया	194	64	खजुरिया	389	99	गौरी खेडा	379
30	उतरसिया सुमुखिया	208	65	खतौला	53	100	घाट गांव	301
31	उद्रा	413	66	खमरिया	91	101	चक नरकुन्डा	151
32	उनई खालसा	130	37	खमरिया गोपा डाडी	417	102	चक पखुर्ना	335
33	उनई मकरूका	129	68	खाता	320	103	चका	383
34	उनैहनी जागीर	380	69	खिजरपुर	12	104	चठिया	333
35	ऐंठपुरा	360	70	खिरना	344	105	चन्गासी	105

ग्रामो की वर्णानुक्रम सूची

बहेड़ी तहसील (समाप्त)

क्रम सं०	ग्राम का नाम	लोकेशन कोड नं०	क्रम सं०	ग्राम का नाम	लोकेशन कोड नं०	क्रम सं०	ग्राम का नाम	लोकेशन कोड नं०
1	2	3	1	2	3	1	2	3
106	चन्गेली	192	141	टियोली	139	176	दोद आलमपुर	274
107	चन्दपुर चुबकिया	423	142	टेरा	100	177	दौलतपुर	128
108	चन्दमुडिया	50	143	ठिरिया जसोदा	432	178	धनुआ	337
109	चराई डांडी	391	144	ठिरिया नथमल	372	179	धनेली	279
110	चाचैट	7	145	ठिरिया नवाजिसपुर	310	180	धमीपुर	146
111	चुबकिया	4	146	ठिरिया बाँके उद्रा	414	181	धर्मपुरा	271
112	चुरैला	393	147	डांडी हमीरी	359	182	धिमरी	179
113	चुरैली	392	148	डान्डी अभयचन्द	46	183	नगरिया	253
114	चोडेरा	382	149	डूंगरपुर	255	184	नगरिया	305
115	छितौना मल्लपुर	193	150	डून्डा जनुबी	73	185	नगरिया सोबरनी	293
116	छितौनिया	185	151	डून्डा सुमाली	72	186	नगला	330
117	जगत	234	152	डेलपुर	258	187	नजरगंज	43
118	जगनडाडी	353	153	डंडिया	109	188	नदेली	191
119	जफरा	418	154	डडिया नगला	341	189	नन्दपुर	126
120	जमुनिया	446	155	ढकिया	85	190	नरकुन्डा	150
121	जवाहरपुर	54	156	ढकिया	262	191	नरसुवा	11
122	जवाहरपुर	116	157	ढकिया	442	192	नवाबनगर	19
123	जसईनगर	181	158	ढकिया ठकुरान	219	193	नवायल	142
124	जसनपुर	125	159	तकिया	307	194	नारायन नगला	78
125	जाजूनगर	161	160	ताजनगर	351	195	नियामतपुर	235
126	जाफरपुर	240	161	तिगरी	236	196	नियामतपुर	437
127	जामअन्त रामपुर	110	162	तिलमाँची	149	197	निरमुवा	302
128	जाम खजूर	155	163	तुलारामपुर	173	198	नूराबाद	284
129	जाम सावन्त जनूत्री	169	164	तुलसीपुर	334	199	नौगवाँ	94
130	जाम सावन्त शुमाली	170	165	थाना	60	200	नौला	36
131	जिया नगला	244	166	दइया बोझ	215	201	नौली	37
132	जुगनू नगर	23	167	दम खुबिया	408	202	पखुर्नी	331
133	जोखनपुर	340	168	दम खोदा	407	203	पचपेड़ा	212
134	टान्डा	136	169	दुनका	289	204	पचुआ	445
135	टांन्डा	300	170	दुनकी	287	205	पटेरी	49
136	टान्डा छगा	6	171	दुपैरिया	422	206	पतपरागंज	39
137	टान्डा बिस्वा (ग्रामीण)	357	172	देवरनिया	436	207	पतरासी	182
138	टान्डा बिस्वा	358	173	देवहरी	22	208	पदमी	246
139	टाडा मीरनगर	103	174	देवी नेवादा	180	209	पनवड़िया	144
140	टाह कासिमपुर	434	175	देवोपुरा	374	210	पन्डरा वीरान	206

ग्रामों की वर्णानुक्रम सूची

बहेड़ी तहसील (क्रमशः)

क्रम सं०	ग्राम का नाम	लोकेशन कोड नं०	क्रम सं०	ग्राम का नाम	लोकेशन कोड नं०	क्रम सं०	ग्राम का नाम	लोकेशन कोड नं०
1	2	3	1	2	3	1	2	3
211	परचई	281	246	बकैनियाखुरिया	388	281	बिहारीपुर	290
212	परसरामपुर	9	247	बकैनिया बीरपुर	288	282	बिहारीपुर ईस्तनगर	323
213	परसरामपुर	231	248	बकैनिया स्वालेह	397	283	बीसलपुर	238
214	परेवा	232	249	बगिया	47	284	बुझिया	90
215	परोही	52	250	बनइया	230	285	बूचनपुर	327
216	पलथा	283	251	बनजरिया	89	286	बूची	261
217	पहलादपुर	314	252	बनजरिया	406	287	बैकर नन्दा	404
218	पिन्डरी अभयचन्द	58	253	ब्यौलिया	86	288	बैकर शाहपुर	411
219	पिन्डारी अशोक	198	254	ब्योधा	298	289	बैरामपुर	285
220	पिपरा	218	255	बरगवाँ	119	290	बोन्डा	364
221	पिपरा नानकार	396	256	बरीपुरा	247	291	बंकौली	141
222	पिपरिया कनक	190	257	बरौरा	95	292	भकावा	113
223	पिपरिया गणेश	38	258	बरौरी	97	293	भगना डाण्डी	65
224	पिपरिया रंजीत	76	259	बल्ली	241	294	भदरक	328
225	पिपौली	292	260	बसई	270	295	भरौनी	213
226	पिरथीपुर	41	261	बसन्तनगर जागीर	409	296	भिकारीपुर	25
227	पुनई	178	262	बसुधरन जागीर	304	297	भिलैया	183
228	पुनू नगर	102	263	बसुपुरा	420	298	भिलौर	32
229	पुरैना ताल	421	264	बसैगा	67	299	भीकमपुर	140
230	पुरैनिया	345	265	बहादुरगंज	400	300	भीकमपुर	326
231	पैगा	143	266	बहादुरपुर	27	301	भुडवा	410
232	पैगा	447	267	बहादुरपुर उर्फ भूडा	375	302	भुडासी	259
233	पंडरी	224	268	बहूदनपुर	145	303	भूपतपुर	444
234	पंडरी जागीर	205	269	बहेडी खास	134	304	भूला नबीपुर	112
235	पंडेरा	121	270	बाहुनगर उर्फ सिरसा	35	305	भूला भुलनिया	405
236	फजलगंज	338	271	बाजपुर	347	306	भैरपुर	10
237	फरदिया मनकरा	209	272	बालपुर	450	307	भैरपुरा	354
238	फरीदपुर	387	273	बाँस बोझ	390	308	भैरपुरी	355
239	फाजिलपुर	66	274	बाहपुर	199	309	भोगपुर	342
240	फिरोजपुर	70	275	बिचपुरी	325	310	भोजडांडी	71
241	फूलपुर	80	276	बिजौरिया	163	311	भोजपुर	99
242	फैजगंज	57	277	बिरिया	45	312	भोजपुर जोगी ठेर	189
243	फैजाबाद	164	278	बिलसा	239	313	भोजपुर सर्व सुख	415
244	बईपुर	29	279	बिशनपुर गुलड़िया	184	314	भोजपुरा	56
245	बकैनिया कालेखां	371	280	बिहारीपुर	174	315	भौन्ता	222

ग्रामों की वर्णानुक्रम सूची

बहेड़ी तहसील (क्रमशः)

क्रम सं०	ग्राम का नाम	लोकेशन कोड नं०	क्रम सं०	ग्राम का नाम	लोकेशन कोड नं०	क्रम सं०	ग्राम का नाम	लोकेशन कोड नं०
1	2	3	1	2	3	1	2	3
316	भौना	84	351	मुरारपुर	153	386	रूपपुर	160
317	भैसिया	8	352	मुरारपुर	339	387	रुस्तम नगर	227
318	मकसूदनपुर	77	353	मुहम्मदपुर	92	388	रेतबाड़ा	55
319	मकसूदनपुर	159	354	मूमापुर उर्फ घाट गाँव	365	389	रोहनिया	98
320	मगरी नवादा	399	355	मोहनपुर	276	390	रोहनिया	370
321	मठखिरिया	69	356	मोहनपुर	428	391	रोहली	318
322	मदनापुर	245	357	मोहनपुर	133	392	लखनपुर	108
323	मधुकरपुर	117	358	मोहम्मदपुर	233	393	लखा	243
324	मनकरा	220	359	मोहिउद्दीनपुर	297	394	लखीमपुर	62
325	मनुआ पट्टी	1	360	मंगदपुर	427	395	लखीमपुर	263
326	मनू नागर	403	361	मडनपुर	152	396	लखेरी	197
327	म्यौडी बुजुर्ग	280	362	मदनपुर	83	397	लबेदा	362
328	मलसा खेडा	260	363	याकूबगंज	384	398	लबेदी	363
329	मवई काजियान	122	364	रघुनाथपुर	266	399	लहसोई	15
330	मवई जराईल	229	365	रजपुरा	252	400	लक्ष्मीपुर	81
331	मसमासी	101	366	रतनगढ	40	401	लालू नगला	13
332	माधौपुर	34	367	रतनपुर उर्फ नौड़ाडी	24	402	लोधीपुर	88
333	माधौपुर	454	368	रम्पुरा	430	403	वासा डाँडी	42
334	मानपुर	228	369	रम्पुरा	165	404	वारिस पट्टी	59
335	मानपुर	299	370	रम्पुरा	257	405	शरीफ नगर	311
336	मितापुर जागीर	172	371	रसूलपुर	111	406	शाहगढ़	87
337	मिति डाँडी	167	372	रहपुरा गनीमत	416	407	शाहपुर	313
338	मितिपुर	348	373	रहपरा घनश्याम	306	408	शाहपुर डांडी	157
339	मिनतरपुर	346	374	राई नवादा	196	409	शाहपुरा	226
340	मियोडी	20	375	राजपुरा	79	410	शीशगढ़	237
341	मिर्जापुर औरंगाबाद	74	376	राठ	394	411	शेखपुर	368
342	मिर्जापुर रंजीत	63	377	राठ	93	412	शेखूपुर	135
343	मिलक पिछौरा	451	378	रामनगर	21	413	शेरगढ	250
344	मीरपुर	265	379	रास	277	414	शंकरपुर	350
345	मुकटपुर	48	380	राजू नगला	148	415	सकरस	162
346	मुडिया उदा	329	381	रिच्छा ग्रामीण	356	416	सबराहा	187
347	मुडिया जागीर	439	382	रिछौली	51	417	सराय	217
348	मुडिया नबीवक्स	367	383	रिछौली	68	418	सलार नगला	332
349	मुडिया नसीर	369	384	रियूला	131	419	सहोड़ा	268
350	मुडिया मुकरमपुर	31	385	रुड़की	132	420	सालेहपुर	256

ग्रामों की वर्णानुक्रम सूची

बहेड़ी तहसील (समाप्त)

क्रम सं०	ग्राम का नाम	लोकेशन कोड नं०	क्रम सं०	ग्राम का नाम	लोकेशन कोड नं०	क्रम सं०	ग्राम का नाम	लोकेशन कोड नं०
1	2	3	1	2	3	1	2	3
421	सिकरी	166	436	सुकटिया	96	451	हल्दी कलाँ	273
422	सिगतरा	440	337	सुलतानपुर	286	452	हसनपुर	158
423	सिगन खेड़ा	216	438	सुल्तानपुर	106	453	हसनपुर मजरा कुन्डरा	401
424	सिगौठी	373	439	सेड़ा	308	454	हाफिजगंज	426
425	सिघौरा	349	440	सेमी खेड़ा	438	455	हुसैन नगला	381
426	सिमरा	361	441	सैजनी	107			
427	सिमरा	82	442	सैदपुर	455			
428	सिमरावा	296	443	सैदपर खर्द	28			
429	सिया ठेरी	14	444	सैदपुर बुजुर्ग	168			
430	सिली जागीर	210	445	संग्रामपुर	282			
431	सिसई	127	446	हथमना	33			
432	सिसौना	315	447	हशमा	412			
433	सिहोर	272	448	हरसू नगला	18			
434	सुकटिया	385	449	हरहरपुर सुमखिया	195			
435	सुकटिया	291	450	हरहरपुर बहरूआ	202			

ALPHABETICAL LIST OF VILLAGES

BAHERI TAHSIL

S.No.	Name of village	Location Code No.	S.No.	Name of village	Location Code No.	S.No.	Name of village	Location Code No.
1	2	3	1	2	3	1	2	3
1	Aamdanda	44	35	Bakaina Kale Khan	371	71	Bhogpur	342
2	Abhaipur	201	37	Bakainiya Sualeh	397	72	Bhoj Dandi	71
3	Abhaipur Mahmudpur	435	38	Bakainyan Khujaria	388	73	Bhojopura	56
4	Abhupur	269	39	Balli	241	74	Bhojpur	99
5	Adalpura	138	40	Balpur	450	75	Bhojpur Jogither	189
6	Ahmadnagar urf Akilpur	30	41	Banaiya	230	76	Bhojpur Sarabukh	415
7	Ainthpura	360	42	Banjaria	89	77	Bhola Nabipur	112
8	Akbarpur	137	43	Banjaria	406	78	Bhonta	222
9	Akha	176	44	Bankauli	141	79	Bhoola Bhulanian	405
10	Akilabad	303	45	Bans Bojh	390	80	Bhupatpur	444
11	Aliganj	186	46	Bargawan	119	81	Bhurasi	259
12	Ambarpur	120	47	Baripura	247	82	Bhurwa	410
13	Amirta	319	48	Barora	95	83	Bichpuri	325
14	Amkhera	211	49	Barori	97	80	Biharipur	174
15	Anandipur	441	50	Basai	270	85	Biharipur	290
16	Anrudhpur	352	51	Basantnagar Jagir	409	86	Biharipur Istampur	323
17	Arsiabojh	26	52	Basenga	67	87	Bijauria	163
18	Arsiabojh	378	53	Basupura	420	88	Bilsa	239
19	Aspur Khera	336	54	Basudharan Jagir	304	89	Birla	45
20	Ataria	453	55	Beoliya	86	90	Bisalpur	238
21	Aurangabad	275	56	Beondha	298	91	Bisanpur Gularia	184
22	Bagia	47	57	Bhadrak	328	92	Bonda	364
23	Bahadurganj	400	58	Bhagna Dandi	65	93	Boochanpur	327
24	Bahadurpur	27	59	Bhainsia	8	94	Boochi	261
25	Bahadurpur urf Bhoda	375	60	Bhairpur	10	95	Bujhia	90
26	Bahoodanpur	145	61	Bhairpura	354	96	Chachait	7
27	Baheri Khas	134	62	Bhairpuri	355	97	Chaka	383
28	Bahpur	199	63	Bhakawa	113	98	Chak Narkunda	151
29	Bahunagar urf Sirsa	35	64	Bharoni	213	99	Chak Pakhurni	335
30	Baikar Nanda	404	65	Bhauna	84	100	Chand Mudia	50
31	Baikar Shahpur	411	66	Bhikampur	140	101	Chandpur Chubkia	423
32	Baipur	29	67	Bhikampur	326	102	Changasi	105
33	Bairampur	285	68	Bhikaripur	25	103	Changeli	192
34	Bajpur	347	69	Bhilaiya	183	104	Charai Dandi	391
35	Bakinia Birpur	288	70	Bhilor	32	105	Chathiya	333

ALPHABETICAL LIST OF VILLAGES

BAHERI TAHSIL (Contd.)

S.No.	Name of Village	Location Code No.	S.No.	Name of Village	Location Code No.	S.No.	Name of Village	Location Code No.
1	2	3	1	2	3	1	2	3
106	Chau Dera	382	141	Faizabad	164	176	Harharpur Bahrua	202
107	Chhitaunia	185	142	Faizganj	57	177	Harharpur Sumkhia	195
108	Chhitona Mallpur	193	143	Fardia Mankara	269	178	Harsoo Nagla	18
109	Chubakia	4	144	Faridpur	387	179	Hasanpur	158
110	Churaila	393	145	Fazalganj	338	180	Hasanpur Mazra Kundra	401
111	Churaili	392	146	Fazilpur	66	181	Hashma	412
112	Daiya Bojh	215	147	Firozpur	70	182	Hathmana	33
113	Dam Khoda	407	148	Gahluiya	316	183	Husain Nagla	381
114	Dam Khubia	408	149	Ganeshpur	278	184	Igrah	376
115	Dandia	109	150	Gangoo Nagla	61	185	Inayatpur	452
116	Dandi Abhaichand	46	151	Ganu Nagla	317	186	Islampur	251
117	Dandia Nagla	341	152	Gargiaya	398	187	Ismailpur	123
118	Dandi Hamiri	359	153	Garibpur	177	188	Ishwarpur	5
119	Daulatpur	128	154	Gauri Kera	379	189	Itwa	312
120	Debipura	374	155	Ghatgaon	301	190	Itwadhura	147
121	Delpur	258	156	Girdharpur	156	191	Itwah Kushal	16
122	Devhari	22	157	Gokilpur	267	192	Jafarpur	240
123	Devi Newada	180	158	Gotia Ramnagar	419	193	Jafra	418
124	Devrania	436	159	Gopalpur	171	194	Jagandandi	353
125	Dhakia	185	160	Gopalpur	424	195	Jagat	234
126	Dhakia	262	161	Gontha	366	196	Jajoo Nagar	161
127	Dhakia	442	162	Gularia	115	197	Jamant Rampur	110
128	Dhakia Thakuran	219	163	Gularia	242	198	Jam Khajoor	155
129	Dhamipur	146	164	Gularia Ata Husain	386	199	Jamsawant Janoobi	169
130	Dhaneli	279	165	Gularia Bhawani	3	200	Jamsawant Shumali	170
131	Dhanua	337	166	Gularia Mohammad Husain	429	201	Jamunia	446
132	Dharmpura	271	167	Gulariya Sukkhi	17	202	Jasinagar	181
133	Dhimari	179	168	Guna Hatti	324	203	Jashanpur	125
134	Dod Alampur	274	169	Gunah Jawahar	377	204	Jawaharpur	54
135	Dunda Janoobi	73	170	Gurbhoj	64	205	Jawaharpur	116
136	Dunda Shumali	72	171	Gursauli	75	206	Jiangla	244
137	Dugarpur	255	172	Gurwara	154	207	Jokhanpur	340
138	Dunka	289	173	Guwari	203	208	Jugnoonagar	23
139	Dunki	287	174	Hafizganj	426	209	Kabar Khas	249
140	Dupairia	422	175	Haldi Kalan	273	210	Kabra Kishanpur	254

ALPHABETICAL LIST OF VILLAGES

BAHERI TAHSIL (Contd.)

S.No.	Name of Village	Location Code No.	S.No.	Name of Village	Location Code No.	S.No.	Name of Village	Location Code No.
1	2	3	1	2	3	1	2	3
211	Kachnara	449	246	Kutubpur	223	281	Minterpur	346
212	Kachnari	448	247	Labeda	362	282	Mirpur	265
213	Kalyanpur	395	248	Labedi	363	283	Mirzapur Aurangabad	74
214	Kamalpur	264	249	Lahsoi	15	284	Mirzapur Ranjit	63
215	Kamalpur Janoobi	321	250	Lakha	243	285	Mitapur Jagir	172
216	Kamalpur Sumali	322	251	Lakhanpur	108	286	Miti Dandi	167
217	Kaimaria	225	252	Lakheri	197	287	Mitipur	348
218	Kanchanpur	118	253	Lakhimpur	263	288	Mohammadpur	92
219	Kaneti	204	254	Lakimpur	62	289	Mohmmadpur	233
220	Kankpuri	221	255	Laloo Nagla	13	290	Mohanpur	133
221	Kanman	425	256	Laxmipur	81	291	Mohanpur	276
222	Karampur	200	257	Lodhipur	88	292	Mohanpur	428
223	Karanpur	431	258	Madhopur	34	293	Mohiuddinpur	297
224	Karimganj	2	259	Madhopur	454	294	Mukatpur	48
225	Kasbapur	248	260	Madhukarpur	117	295	Mudia Jagir	439
226	Kathara	433	261	Madnapur	245	296	Mudiamukarampur	31
227	Katharia Jagir	207	262	Magri Nawada	399	297	Mudianabibaksh	367
228	Kesharpur	295	263	Malsa Khera	260	298	Mudianasir	369
229	Keshopur	114	264	Mandanpur	83	299	Mudiauda	329
230	Khajuria	389	265	Mandanpur	152	300	Murarpur	153
231	Khamaria	91	266	Mangadpur	427	301	Murarpur	339
232	Khamaria Gopa Dandi	417	267	Mankara	240	302	Musapur Urf Ghatgaon	365
233	Khanda Ramnagar	443	268	Manu Nagar	403	303	Nadeli	191
234	Khata	320	269	Manpur	228	304	Nagaria	305
235	Khatola	53	270	Manpur	299	305	Nagaria	253
236	Khempur	104	271	Manua Patti	1	306	Nagaria Sobarni	293
237	Khirna	344	272	Maqsoodanpur	77	307	Nagla	330
238	Khirni	343	273	Maqsoodanpur	159	308	Nandpur	126
239	Khizarpur	12	274	Masmasi	101	309	Narain Nagla	78
240	Khutia	188	275	Mathkhiria	69	310	Narkunda	150
241	Kulwa Gonda	175	276	Mauei Jarail	229	311	Narsua	11
242	Kundra	402	277	Mawai Kazian	122	312	Naugawan	94
243	Kunwar Garha	309	278	Meodi	20	313	Naula	36
244	Kunwarpur	124	279	Meodi Buzurg	280	314	Nauli	37
245	Kurka	294	280	Milak Pichhora	451	315	Nawab Nagar	19

ALPHABETICAL LIST OF VILLAGES

BAHERI TAHSIL (Contd.)

S.No.	Name of Village	Location Code No.	S.No.	Name of Village	Location Code No.	S.No.	Name of Village	Location Code No.
1	2	3	1	2	3	1	2	3
316	Nawail	142	351	Pipranankar	396	386	Sahora	268
317	Nazar Ganj	43	352	Pirthipur	41	387	Saidpur	455
318	Niamatpur	235	353	Punai	178	388	Saidpur Buzrg	168
319	Niamatpur	437	354	Punoo Nagar	102	389	Saidpur Khurd	28
320	Nirbhua	302	355	Purainatal	421	390	Saijani	107
321	Noorabad	284	356	Purainira	345	391	Salar Nagla	332
322	Pachpera	212	357	Raghunathpur	266	392	Salehpur	256
323	Pachua	445	358	Rahpura Ganimat	416	393	Sangrampur	282
324	Padmi	246	359	Rahpura Ghanshiam	306	394	Sarai	217
325	Pahladpur	314	360	Ramawada	196	395	Seekri	166
326	Paiga	143	361	Rajoo Nagla	148	396	Semi Khera	438
327	Paiga	447	362	Rajpura	79	397	Seda	308
328	Pakhurni	331	363	Rajpura	252	398	Shahgarh	87
329	Paltha	283	364	Ramnagar	21	399	Shahpur	313
330	Pandra Viran	206	365	Rampura	165	400	Shahpura	226
331	Pandri	224	366	Rampura	257	401	Shahpur Dandi	157
332	Pandri Jagir	205	367	Rampura	430	402	Shakras	162
333	Panuaria	144	368	Rasoolpur	111	403	Shankarpur	350
334	Parasrampur	9	369	Rass	277	404	Sharif Nagar	311
335	Parasrampur	231	370	Ratan Garh	40	405	Shekhpur	368
336	Parchi	281	371	Ratanpur Urf Naodandi	24	406	Shekhupur	135
337	Pareva	232	372	Rath	93	407	Shergarh	250
338	Parohi	52	373	Rath	394	408	Shishgarh	237
339	Pateri	49	374	Reola	131	409	Siatheri	14
340	Patparagang	39	375	Retbarha	55	410	Sihor	272
341	Patrasi	182	376	Richha Grameer	356	411	Sihagir	210
342	Pandera	121	377	Richholi	51	412	Simara	82
343	Phoolpur	80	378	Richholi	68	413	Simra	361
344	Pindari Abhai Chand	58	379	Rohali	318	414	Simrawa	296
345	Pindari Ashok	198	380	Rohania	98	415	Sidhaura	349
346	Pipria Ganesh	38	381	Rohania	370	416	Singan Khera	216
347	Pipria kalik	190	382	Rooppur	160	417	Singothi	373
348	Pipria Ranjit	76	383	Rurki	132	418	Singtra	440
349	Pipoli	292	384	Rustam Nagar	227	419	Sisai	127
350	Pipra	218	385	Sabraha	187	420	Sisona	315

ALPHABETICAL LIST OF VILLAGES

BAHERI TAHSIL (Concld.)

S.No.	Name of village	Location Code No.	S.No.	Name of village	Location Code No.	S.No.	Name of village	Location Code No.
1	2	3	1	2	3	1	2	3
421	Sukatia	96	436	Tera	100	451	Utarsiamohalia	194
422	Sukatia	291	437	Thana	60	452	Utarsia Sumukhia	208
423	Sukatia	385	438	Thiria Jasooda	432	453	Warispatti	59
424	Sultanpur	106	439	Thiria Nathmal	372	454	Wasa Dandi	42
425	Sultanpur	286	440	Thiria Nawazishpur	310	455	Yakoob Ganj	384
426	Tandachhanga	6	441	Thiria Wankeudra	414			
427	Tah Kasimpur	434	442	Tigri	236			
428	Tajnagar	351	443	Tilmanchi	149			
429	Tikia	307	444	Tulrampur	173			
430	Tanda	136	445	Tulsipur	334			
431	Tanda	300	346	Udra	413			
432	Tanda Biswa (Rural)	357	447	Uganpur	214			
433	Tanda Biswa	358	448	Unarhmi Jagir	380			
434	Tandamirnagar	103	449	Unai Khalsa	130			
435	Teoli	139	450	Unai Makrooka	129			

उपलब्ध जनसुविधाएँ–[यदि ग्राम मे सुविधाएँ उपलब्ध नही हैं तो कालम में डैश (—) लगाया गया है तथा इसके बाद कोष्टको मे जितनी निकटतम दूरी पर सुविधा उपलब्ध है मोटे तौर पर वह दूरी इस प्रकार दी गई है —5 कि. मी., 5 से 10 कि मी और 10+ कि. मी.]
Amenities available— [If not available within the village, a dash (—) is shown in the column and next to it in brackets, the distance in broad range viz. —5 kms., 5—10 kms and 10+ kms., of the nearest place where the facility is available is given]

लोकेशन कोड नं० Location Code No.	ग्राम का नाम	ग्राम का कुल क्षेत्रफल (हेक्टेयर में) Total area of Village (in Hectares)	कुल जनसंख्या और परिवारो की संख्या Total Population and No. of Households	शैक्षिक Educational	चिकित्सा Medical	पीने का पानी (पीने योग्य) Drinking Water(Potable)	डाक और तार Post and Telegraph	बाजार/हाट का दिन/के दिन यदि कोई हो Day or days of Market/ *hat*, if any	संचार व्यवस्था (बस स्टाप, रेलवे स्टेशन, जल मार्ग) Communications (Bus Stop, Railway Station, Waterways)	ग्राम तक पहुँचने का मार्ग Approach to Village
1	2	3	4	5	6	7	8	9	10	11
1	मनुआ पट्टी	501.42	631(96)	P(1)	–(–5)	T,W	–(–5)	–(10+)	BS	PR
2	करीमगंज	390.94	990(161)	P(1)	–(10+)	T,W	–(–5)	–(5–10)	BS	PR
3	गुलडिया भवनी	233.51	456(87)	P(1)	–(5–10)	T,W	(–5)	–(5–10)	BS	KR
4	चुबकिया	181.71	355(62)	–(–5)	–(–5)	T,W	–(–5)	–(5–10)	–(–5)	KR
5	ईश्वरपुर	99.15	325(51)	–(–5)	–(–5)	HP,W	–(–5)	–(–5)	–(–5)	KR,PR
6	टाँडा छंगा	74.06	992(165)	P(1)	–(5–10)	W,HP	–(–5)	–(–5)	–(5–10)	KR
7	चाचैट	284.91	314(61)	–(–5)	–(10+)	W,HP	–(–5)	रबि,गुरु Sun,Thu	–(10+)	KR,PR
8	भैसिया	140.03	516(80)	–(–5)	–(–5)	W,HP	–(–5)	–(–5)	–(5–10)	KR
9	परसरामपुर	85.80	291(43)	–(–5)	–(–5)	W,HP	–(–5)	–(–5)	–(10+)	KR,PR
10	भैरपुरा	181.31	314(48)	–(–5)	–(–5)	W,HP	–(–5)	–(–5)	–(10+)	KR,PR
11	नरसुवा	203 56	520(98)	P(1)	–(–5)	T,W	–(–5)	–(–5)	–(10+)	KR,PR
12	खिजरपुर	140.84	524(118)	–(–5)	–(–5)	W,HP	–(5–10)	–(–5)	–(5–10)	KR
13	लालूनगला	62.73	949(170)	–(–5)	–(–5)	W,HP	–(–5)	गुरु Thu	–(5–10)	KR
14	सियाठेरी	242.42	662(89)	P(1)	MCW(1) FPC(1) H(1)	W,HP	PO	–(–5)	–(5–10)	KR
15	लहसोई	260.63	1,031(164)	P(1)	–(–5)	W,HP	–(–5)	–(–5)	–(10+)	KR,PR

निकटतम कस्बा और उसकी दूरी (कि०मी० में) Nearest Town and Distance (in Km.)	बिजली की आपूर्ति Power Supply	मुख्य खाद्यान्न Staple food	भूमि उपयोग (अर्थात विभिन्न उपयोगों में आने वाले भू क्षेत्र हेक्टेयर में दशमलव के दो स्थानों तक) Land use (*i e.* areas under different type of land use in hectares rounded upto two decimal places) वन Forest	सिंचित साधन Irrigated (by sources)	असिंचित Unirrigated	कृषि योग्य बंजर भूमि गोचर एवं चरागाह सहित Culturable Waste including Gaucher & Groves	कृषि के लिए अनुपलब्ध भूमि Area not Available for Cultivation	टिप्पणी (धार्मिक ऐतिहासिक या पुरातत्व महत्व के स्थल Remarks (including any Place of Religious, Historical or Archaeological interest)	Name of Village	लोकेशन कोड सं० Location Code No.
12	13	14	15	16	17	18	19	20	2	1
रिच्छा Richha (11)	EAG,ED	गेहूँ, चावल Wheat, Rice	...	GC(94.30) TWE(80.90)TW(85.39)	94.70	3.64	142.49	T(25),M(2)	Manua Patti	1
रिच्छा Richha (1)	EAG,ED	गेहूँ चावल Wheat, Rice	...	TWE(69.35)R(0.80)	266.15	6.48	48.16	T(16),M(1)	Karimganj	2
रिच्छा Richha (10)	EAG,ED	गेहूँ. चावल Wheat, Rice	...	TWE(3.24) GC(60.71)R(9-31)	133.15	6.88	20.22	T(12),M(1)	Gularia Bhawani	3
रिच्छा Richha (10)	EAG,ED	गेहूँ, चावल Wheat, Rice	...	TWE(80.13)	83.77	4.05	13.76	T(11)	Chubakia	4
बरेली Bareilly (60)	ED	गेहूँ, चावल Wheat, Rice	...	GC(48.96)	31.57	4.05	14.57	T(1)	Iswarpur	5
बहेडी Baheri (14)	FD	गेहूँ, चावल Wheat, Rice	...	GC(44.52)	8.90	0.81	19.83	T(3),M(3)	Tanda Chhanga	6
बहेडी Baheri (12)	...	गेहूं, चावल Wheat, Rice	...	GC(118 58)	91.87	15.78	58.68	...	Chachait	7
बहेडी Baheri (16)	ED	गेहूँ चावल Wheat, Rice	...	GC(106.84)	16.59	0.82	15.78	...	Bhamsia	8
बहेडी Baheri (18)	ED	गेहूँ, चावल Wheat, Rice	...	GC(42 90)	29.14	2.02	11.74	T(1)	Parasrampur	9
बहेडी Baheri (40)	...	गेहूँ, चावल Whaet, Rice	...	...	160.67	3.64	17.00	T(6)	Bhairpura	10
बहेडी Baheri (40)	...	गेहूँ चावल Wheat, Rice	...	O(3.64)	165.52	14.97	19 43	T(3)	Narsua	11
बहेडी Baheri (8)	...	गेहूँ, चावल Wheat, Rice	...	GC(96 32) TW(2.02)O(1 22)	21.85	2.43	17.00	T(2)	Khizarpur	12
बहेडी Baheri (8)	ED	गेहूँ, चावल Wheat, Rice	...	O(51 40)	3.24	0 40	7.69	T(1)	Laloo Nagla	13
बहेडी Baheri (7)	...	गेहूँ, चावत्र Wheat, Rice	...	GC(164 72) O(4 45)	35.21	4.45	33.99	T(1)	Siatheri	14
बहेडी Baheri (14)	ED	गेहूँ चावल Wheat, Rice	...	GC(188.99)	32.78	4 87	33.99	T(1)	Lahsoei	15

ग्राम निदेशिका

1— बहेड़ी तहसील

जन सुविधाएँ एवं भूमि उपयोग

1	2	3	4	5	6	7	8	9	10	11
16	इटौवा खुशहाल	143.75	101(18)	-(-5)	-(5-10)	W,HP	-(-5)	-(-5)	-(5-10)	KR,PR
17	गुलडिया सुक्खी	142.86	78(11)	-(-5)	-(5-10)	T	-(10+)	-(10+)	-(10+)	PR
18	हरंसू नगला	180.09	247(43)	P(1)	-(5-10)	W	-(5-10)	-(5-10)	-(5-10)	PR
19	नवाबनगर	156.21	111(28)	-(-5)	-(5-10)	T	-(5-10)	-(-5)	-(5-10)	KR
20	मियोड़ी	38.85	46(3)	-(-5)	-(5-10)	T	-(-5)	-(-5)	-(5-10)	KR
21	रामनगर	120.20	97(17)	P(1)	-(5-10)	T	-(5-10)	-(-5)	-(5-10)	KR
22	देवहरी	134.36	204(31)	P(1)	-(5-10)	T	-(5-10)	-(-5)	-(5-10)	KR
23	जुगनु नगर	227.85	367(84)	P(1)	-(5-10)	T	-(5-10)	-(-5)	-(5-10)	KR
24	रतनपुर उर्फ नौड़ाड़ी	309.60	432(66)	-(-5)	-(-5)	T	-(-5)	-(-5)	-(-5)	KR
25	भिकारीपुर	116.15	1(1)	-(-5)	-(-5)	T	-(-5)	-(-5)	-(-5)	KR
26	अरसिया बोझ	146.91	71(9)	-(5-10)	-(5-10)	T	-(5-10)	-(5-10)	-(5-10)	KR
27	बहादुरपुर	91.46	327(41)	P(1)	-(5-10)	T	-(5-10)	-(-5)	-(5-10)	KR
28	सैदपुर खुर्द	144.48	151(23)	P(1)	-(5-10)	T	-(5-10)	-(-5)	-(5-10)	PR
29	बईपुर	406 72	714(143)	P(1)	-(5-10)	T	-(5-10)	-(-5)	-(5-10)	PR
30	अहमदनगर उर्फ अकिलपुर	97.53	137(25)	-(-5)	-(5-10)	T	-(5-10)	-(5-10)	-(5-10)	PR
31	मुडिया मुकरमपुर	324.97	783(129)	P(1)	-(5-10)	T	-(5-10)	-(5-10)	-(5-10)	KR
32	भिलौर	125.05	367(56)	-(-5)	-(-5)	W,HP,T	-(-5)	-(-5)	-(5-10)	PR
33	हथमना	722 39	1,296(206)	P(1),M(1)		-(-5) W,HP,TK T	-(-5)	-(-5)	-(-5)	PR
34	माधौपुर	274.39	519(101)	P(1)	MCW(1)	W,HP,O	-(-5)	-(-5)	-(5-10)	PR
35	बाहूनगर उर्फ सिरसा	312.02	320(63)	P(1)	-(10+)	W,HP	-(10+)	-(-5)	-(10+)	KR,PR

12	13	14	15	16	17	18	19	20	2	1
बहेडी Baheri (10)	ED	गेहूँ, चावल Wheat, Rice	...	GC(71.23)	44.52	7.28	20.64	T(2)	Itwa Khushal	16
बरेली Bareilly (60)	...	गेहूँ, चावल Wheat, Rice	...	GC(67·18)	37.64	...	38.04	...	Gularia Sukhi	17
बरेली Bareilly (59)	...	गेहूँ, चावल Wheat, Rice	...	GC(153.79)	8.09	..	18.21	...	Harsoo Nagla	18
रिच्छा Richha (9)	ED	गेहूँ, चावल Wheat, Rice	...	GC(123.03)	16.59	2.02	14.57	T(4),M(1)	Nawabnagar	19
रिच्छा Richha (8)	...	गेहूँ, चावल Wheat, Rice	...	GC(26 31)	7.69	1.21	3.64	T(4),M(2)	Meodi	20
रिच्छा Richha (8)	...	गेहूँ, चावल Wheat, Rice	...	GC(98.35)	4.86	2.83	14.16	T(2),M(1)	Rannagar	21
रिच्छा Richha (8)	ED	गेहूँ, चावल Wheat, Rice	...	GC(105.63)	14.57	4.86	9.30	T(4)	Devhari	22
रिच्छा Richha (8)	ED	गेहूँ, चावल Wheat, Rice	..	GC(98.75)	90.25	13.35	25.50	T(10),M(2)	Jugnoo Nagar	23
रिच्छा Richha (4)	EAG,ED	गेहूँ, चावल Wheat, Rice	...	GC(114.93) TWE(1.62)R(0.80)	95.12	59.09	38.04	T(8),M(3)	Ratanpur urf Naodandi	24
रिच्छा Richha (8)	...	गेहूँ, चावल Wheat, Rice	...	GC(55.44)	25.09	23.07	12.55	...	Bhikarıpur	25
बहेड़ी Baheri (6)	...	गेहूँ, चावल Wheat, Rice	...	GC(115 74)	20.24	1.21	9.72	T(2)	Arsia Bojh	26
बरेली Bareilly (59)	...	गेहूँ, चावल Wheat, Rice	...	GC(64.35)	10.11	...	17.00	...	Bahadurpur	27
बरेली Bareilly (59)	...	गेहूँ, चावल Wheat, Rice	...	GC(97.53)	25.09	...	21.86	...	Saidpur Khurd	28
बरेली Bareilly (59)	...	गेहूँ चावल Wheat, Rice	...	GC(231.08)	68.39	...	107.25	...	Baipur	29
बरेली Bareilly (58)	...	गेहूँ, चावल Wheat, Rice	...	O(62.32)	10.52	...	24.69	...	Ahmadnagar urf Akilpur	30
बहेडी Baheri (8)	...	गेहूँ, चावल Wheat, Rice	...	TW(40 47)	244.03	..	40.47	T(8)	Mundia Mukarampur	31
बहेडी Baheri (12)	EAG,ED	गेहूँ, चावल Wheat, Rica	...	TWE(3.64)	110.08	3.24	8.09	T(4),M(1)	Bhilor	32
बहेडी Baheri (16)	EAG,ED	गेहूँ, चावल Wheat, Rice	...	TWE(78.92)	570.63	17 80	55.04	T(1),M(2)	Hathmana	33
बहेडी Baheri (18)	EAG,ED	गेहूँ, चावल Wheat, Rice	..	TWE(32.78)	199.52	6.48	35.61	T(4),M(1)	MadhoPur	34
बरेली Bareilly (62)	...	गेहूँ, चावल Wheat, Rice	...	..	273.98	23.88	14.16	T(10),M(1)	Bahunagar urf Sirsa	35

ग्राम निर्देशिका

1—बहेड़ी तहसील

जन सुविधाएँ एवं भूमि उपयोग

1	2	3	4	5	6	7	8	9	10	11
36	नौला	89.03	57(9)	-(-5)	-(-5)	HP	-(-5)	-(-5)	-(-5)	KR
37	नौली	113.72	296(53)	P(1)	-(10+)	W,HP	-(10+)	-(-5)	-(10+)	KR
38	पिपरिया गणेश	122.62	227(43)	-(10+)	-(10+)	W,HP	-(10+)	-(-5)	-(10+)	KR,PR
39	पतपरा गंज	71.25	156(24)	-(-5)	-(10+)	W,HP	-(10+)	-(-5)	-(10+)	KR,PR
40	रतनगढ़	254.56	630(91)	P(1)	-(-5)	W	-(-5)	-(-5)	-(-5)	KR
41	पिरथीपुर	225.42	503(82)	-(-5)	-(-5)	W,HP TK,T	-(-5)	-(-5)	-(5-10)	KR,PR
42	बासा डाँडी	134.36	335(46)	-(-5)	-(-5)	W	-(-5)	-(-5)	-(-5)	KR
43	नजर गंज	41.28	1,358(266)	-(-5)	-(5-10)	W	-(5-10)	-(5-10)	-(-5)	KR,PR
44	आम डान्डा	666.95	459(61)	-(-5)	-(5-10)	T	-(5-10)	-(5-10)	-(5-10)	KR
45	बिरिया	145.69	56(21)	-(-5)	-(5-10)	T	-(5-10)	-(5-10)	-(5-10)	KR
46	डान्डी अभयचन्द	250.91	902(119)	P(1)	-(-5)	T,W,R	-(5-10)	-(5-10)	-(5-10)	PR
47	बगिया	93.49	78(14)	-(5-10)	-(5-10)	T,R,N	-(5-10)	-(5-10)	-(5-10)	KR
48	मुकटपुर	117.36	12(2)	-(5-10)	-(5-10)	T,W	-(5-10)	-(5-10)	-(5-10)	PR
49	पटेरी	142.86	2(2)	-(-5)	-(-5)	T,W	-(-5)	-(-5)	-(-5)	KR
50	चन्दमुडिया	168.76	54(9)	-(-5)	-(-5)	T,N	-(-5)	-(-5)	-(-5)	KR
51	रिछौली	182.52	63(18)	-(-5)	-(-5)	TW,T	-(-5)	-(-5)	-(-5)	KR
52	परोही	215.30	343(47)	-(-5)	-(5-10)	TW	-(5-10)	-(5-10)	-(5-10)	KR,PR
53	खतौला	186.57	469(66)	P(1)	-(5-10)	TW	-(5-10)	-(-5)	BS,RS	PR
54	जवाहरपुर	160.26	620(91)	-(5-10)	-(5-10)	TW	-(5-10)	-(5-10)	BS,RS	PR
55	रेतबाडा	123.84	410(54)	P(1)	-(5-10)	W	-(5-10)	-(5-10)	-(5-10)	KR

12	13	14	15	16	17	18	19	20	2	1
बरेली Bareilly (70)	ED	गेहूँ, चावल Wheat, Rice	...	R(17.00)	63.13	1.21	7.69	...	Naula	36
बरेली Bareilly (61)	...	गेहूँ, चावल Wheat, Rice	...	R(10.12)	88.63	14.57	0.40	T(4)	Nauli	37
बरेली Bareilly (61)	...	गेहूँ, चावल Wheat, Rice	...	TK(38.03)	60.71	7.69	16.19	T(1)	Pipria Ganesh	38
बरेली Bareilly (62)	...	गेहूँ, चावल Wheat, Rice	...	TK(12.14)	52.63	6.08	0.40	...	Patpra Ganj	39
बरेली Bareilly (60)	...	गेहूँ, चावल Wheat, Rice	...	R(0 41)	217.73	3.64	32.78	T(4),M(1)	Ratangarh	40
बरेली Bareilly (30)	...	गेहूँ, चावल Wheat, Rice	...	TW(31.97)	193.04	...	0.41	...	Pirthipur	41
बरेली Bareilly (80)	...	गेहूँ, चावल Wheat, Rice	...	TW(0.81)	116.96	4.45	12.14	T(2)	Wasa Dandi	42
बहेडी Baheri (6)	...	गेहूँ, चावल Wheat, Rice	...	...	29.95	10.93	0.40	T(4)	Nazar Ganj	43
बहेडी Baheri (8)	...	गेहूँ, चावल Wheat, Rice	...	GC(404.70)	176.86	32.35	53.04	T(5),M(2)	Aam Danda	44
बहेडी Raheri (7)	EAG	गेहूँ, चावल Wheat, Rice	...	TWE(121.41)	8.09	12.14	4.05	...	Biria	45
बहेडी Baheri (8)	...	गेहूँ, चावल Wheat, Rice	...	GC(244.03)	6.48	...	0.40	T(16),M(5)	Dandi Abhaichand	46
बहेड़ी Baheri (7)	...	गेहूँ, चावल Wheat, Rice	...	GC(68.80)	6.07	6.07	12.55	T(5),M(6)	Bagia	47
बहेडी Baheri (8)	...	गेहूँ, चावल Wheat, Rice	...	GC(58.28)	36.42	4.86	17.80	T(1)	Mukatpur	48
बहेडी Baheri (6)	...	गेहूँ, चावल Wheat, Rice	...	GC(114.53)	28.33	...	...	...	Pateri	49
बहेडी Baheri (4)	...	गेहूँ, चावल Wheat, Rice	...	GC(137.19)	19.02	...	12.55	T(3)	Chandmudia	50
बहेडी Baheri (5)	ED	गेहूँ, चावल Wheat, Rice	...	GC(158.64)	6.07	13.76	4.05	T(2),M(2)	Richholi	51
बहेडी Baheri (6)	ED	गेहूँ, चावल Wheat, Rice	...	GC(125.46)	38.85	18.61	32.38	T(2)	Parohi	52
बहेड़ी Baheri (10)	...	गेहूँ, चावल Wheat, Rice	...	GC(52.61)	111.70	4.05	18.21	...	Khatola	53
बहेडी Baheri (8)	...	गेहूँ, चावल Wheat, Rice	...	GC(33.99)	108.86	0.82	16.59	...	Jawaharpur	54
बरेली Bareilly (70)	...	गेहूँ, चावल Wheat, Rice	...	...	103.60	3.65	16.59	...	Retbarha	55

1	2	3	4	5	6	7	8	9	10	11
56	भोजपुरा	41.68			गैर आबाद				Uninhabited	KR
57	फैजगंज	95.91	709(106)	-(-5)	-(5-10)	HP	-(-5)	-(5-10)	-(5-10)	KR
58	पिन्डरी अभयचन्द	204.37	882(122)	P(1)	-(5-10)	W	-(5-10)	बुद्ध, शनि Wed,Sat	-(5-10)	KR
59	बारिस पट्टी	94.30	363(54)	-(-5)	-(5-10)	W	-(5-10)	-(5-10)	-(5-10)	PR
60	थाना	92.27	171(26)	-(-5)	-(5-10)	HP	-(5-10)	-(5-10)	-(5-10)	KR
61	गांगू नगला	59.49	93(19)	-(5-10)	-(5-10)	T	-(5-10)	-(5-10)	BS,RS	KR
62	लखीमपुर	80.54	374(57)	-(5-10)	-(5-10)	T,W	-(5-10)	-(5-10)	BS,RS	KR,PR
63	मिर्जापुर रंजीत	337.92	603(94)	-(-5)	CWC(1)	W,HP	-(-5)	-(-5)	-(5-10)	PR
64	गुरभोज	185.35	414(66)	P(1)	-(5-10)	W,HP	-(5-10)	-(5-10)	-(10+)	KR
65	भगना डान्डी	102.79	123(23)	-(-5)	-(5-10)	HP	-(5-10)	-(5-10)	-(5-10)	KR
66	फाजिलपुर	116.55	110(16)	-(-5)	-(5-10)	T	-(5-10)	-(5-10)	-(5-10)	PR
67	बसैगा	90.65	124(23)	-(5-10)	-(5-10)	T,W	-(5-10)	-(5-10)	-(5-10)	PR
68	रिछौली	293 81	118(22)	-(5-10)	-(5-10)	T	-(5-10)	-(5-10)	-(5-10)	KR
69	मठखिरिया	75.68	65(7)	-(-5)	-(-5)	T,R	-(5-10)	-(5-10)	-(5-10)	KR
70	फिरोजपुर	221.37	514(98)	P(1)	-(5-10)	T,W	-(5-10)	-(5-10)	-(5-10)	PR
71	भोज डाँडी	105.22	253(45)	-(-5)	-(5-10)	T,W	-(5-10)	-(5-10)	-(5-10)	PR
72	डून्डा सुमाली	98.75	813(123)	P(1)	-(-5)	W,HP	PO	-(5-10)	-(5-10)	PR
73	डून्डा जनूबी	84.18	130(20)	-(10+)	-(-5)	W.HP	-(-5)	-(-5)	-(-5)	PR
74	मिर्जापुर औरंगाबाद	138.41	773(112)	P(1)	-(-5)	T,W	-(-5)	रवि,मंगल,गुरु Sun,Tue Thu	BS	PR
75	गुरसौली	239.99	1,519(251)	P(1)	-(-5)	T,W	-(-5)	रवि,मंगल,गुरु Sun,Tue Thu	BS	PR

12	13	14	15	16	17	18	19	20	2	1
बरेली Bareilly (60)	...	...	...	GC(2.02)TW(2 02) R(2.83)	29.14	1.62	4.05	...	Bhojpura	56
बरेली Bareilly (70)	EAG	गेहूँ, चावल Wheat, Rice	...	TWE(1.21)	80.54	1.21	12.95	...	Faizganj	57
बरेली Bareilly (80)	...	गेहूँ, चावल Wheat, Rice	...	...	175.64	4.45	24.28	TEM(1)	Pindari Abhaichand	58
बरेली Bareilly (60)	...	गेहूँ, चावल Wheat, Rice	...	O(2.43)	66.78	7.69	17.40	TEM(1)	Waris Patti	59
बरेली Bareilly (60)	EAG	गेहूँ, चावल Wheat, Rice	...	TWE(33.99)	41.68	2.84	13.76	...	Thana	60
बहेडी Baheri (6)	...	गेहूँ, चावल Wheat, Rice	...	O(1.22)	50.18	1.22	6.88	...	Gangoo Nagla	61
बहेडी Baheri (8)	...	गेहूँ, चावल Wheat, Rice	...	...	72.04	0.81	7.69	...	Lakhimpur	62
बहेडी Baheri (8)	EA	गेहूँ, चावल Wheat, Rice	...	TWE(255.37) R(38.85)	...	43.70	...	T(1)	Mirzapur Ranjit	63
बहेड़ी Baheri (8)	EAG,ED	गेहूँ, चावल Wheat, Rice	...	TWE(140.03)	21.85	0.81	22.66	T(2)	Gurbhoj	64
बहेडी Baheri (6)	ED	गेहूँ, चावल Wheat, Rice	...	GC(85.79)	...	14.98	2.02	T(1)	Bhagna Dandi	65
बरेली Bareilly (60)	EAG	गेहूँ, चावल Wheat, Rice	...	TWE(93.08)	7.28	0.81	15.38	T(1)	Fazilpur	66
बरेली Bareilly (60)	EAG	गेहूँ, चावल Wheat, Rice	...	TWE(70.82)	8.50	2.02	9.31	T(6)	Basenga	67
बरेली Bareilly (60)	EAG	गेहूँ, चावल Wheat, Rice	...	TWE(40.47)	144.48	54 63	54.23	T(15)	Richholi	68
बहेडी Baheri (8)	...	गेहूँ, चावल Wheat, Rice	...	R(34.81)	32.78	...	8.09	T(6)	Mathkhiria	69
बरेली Bareilly (59)	EAG	गेहूँ, चावल Wheat, Rice	...	GC(163 90) TWE(24 28)	6.48	8.09	18.62	T(11)	Firozpur	70
बरेली Bareilly (59)	EAG	गेहूँ, चावल Wheat, Rice	...	TWE(59.09)	32.78	0.40	12.95	...	Bhoj Dandi	71
बरेली Bareilly (5)	EO	गेहूँ, चावल Wheat, Rice	...	GC(74 06)	14.16	8.51	2.02	M(1)	Dunda Shumali	72
बरेली Bareilly (5)	...	गेहूँ, चावल Wheat, Rice	...	GC(63 14)	10.12	10.52	0 40	T(2),TEM(1)	Dunda Janoobi	73
बरेली Bareilly(39)	EAG, ED	गेहूँ, चावल Wheat, Rice	...	TWE(76 49)	39.66	5.26	17.00	T(4),M(1)	Mirzapur Aurangabad	74
बरेली Bareilly (5)	EO	गेहूँ, चावल Wheat, Rice	...	GC(84.18)	121 00	5.67	29.14	T(1)	Gursauli	75

ग्राम निर्देशिका

1— बहेडी तहसील

जन सुविधाएँ एव भूमि उपयोग

1	2	3	4	5	6	7	8	9	10	11
76	पिपरिया रजील	151.76	405(68)	-(-5)	-(-5)	T,W	-(-5)	-(-5)	BS	PR
77	मकसूदनपुर	139.62	464(74)	P(1)	-(-5)	T,W	-(-5)	-(-5)	BS	PR
78	नारायन नगला	125.86	484(70)	-(-5)	-(-5)	T,W	-(-5)	शनि,मगल,गुरु Sat,Tue Thu	BS	PR
79	राजपुरा	104·01	806(120)	-(-5)	-(-5)	T,W	-(-5)	शनि,मगल,गुरु Sat,Tue Thu	BS	PR
80	फूलपुर	138.00	87(15)	-(-5)	-(5-10)	W,HP	-(5-10)	-(5-10)	-(5-10)	PR
81	लक्ष्मीपुर	104.82	140(28)	-(-5)	-(5-10)	T,W	-(5-10)	-(5-10)	-(5-10)	PR
82	सिमरा	163.09	337(86)	-(-5)	-(-5)	T,W	-(-5)	रवि,मंगल,बुद्ध Sun,Tue Wed	-(-5)	KR
83	मंदनपुर	156.62	714(109)	P(1)	-(-5)	W,HP	-(-5)	-(-5)	-(-5)	PR
84	भौना	122.62	314(53)	-(-5)	-(-5)	W,HP	-(-5)	-(-5)	-(-5)	PR
85	ढकिया	203.56	493(81)	P(1)	-(-5)	W,HP	-(-5)	-(-5)	-(-5)	KR,PR
86	ब्योलिया	112.51			गैर आबाद				Uninhabited	KR
87	शाहगढ	212.87	2,475(414)	P(1),M(1)	MCW(1)	W,HP,TK	P,TO Phone	रवि,गुरु Sun,Thu	BS,RS	PR
88	लोधीपुर	224 20	969(162)	-(-5)	MCW(1)	W,HP,TK	PTO Phone	-(-5)	-(-5)	KR
89	बनजरिया	556.87	2,168(312)	P(1),M(1)	H(1)	W.HP	-(5-10)	सोम शुक्र Mon,Fri	-(5-10)	KR
90	बुझिया	203.97	709(124)	P(1)	-(-5)	T,W	-(-5)	-(-5)	-(10+)	KR,PR
91	खमरिया	252.53	897(108)	-(-5)	-(-5)	T,W	-(-5)	-(-5)	-(10+)	KR,PR
92	मुहम्मदपुर	116.55	721(113)	P(1)	-(-5)	T,W	PO	-(-5)	-(10+)	KR
93	राठ	156.62	303(45)	-(-5)	-(-5)	,W	-(-5)	-(-5)	-(5-10)	KR
94	नौगवाँ	83.77	275(41)	P(1)	-(5-10)	T,W,HP	-(5-10)	-(5-10)	BS	PR
95	बरौरा	116.55	849(86)	-(-5)	-(5-10)	T,W,HP	-(5-10)	-(5-10)	BS	PR

13	13	14	15	16	17	18	19	20	2	1
बहेडी Baheri (4)	ED	गेहूँ, चावल Wheat, Rice	...	O(13.36)	116.15	3.64	18.61	T(2)	Piparia Ranjit	76
बहेडी Baheri (4)	EO	गेहूँ, चावल Wheat, Rice	...	GC(95.91)	26.71	12.95	4.05	...	Maqsoodanpur	77
बहेडी Baheri (2)	EO	गेहूँ, चावल Wheat, Rice	...	...	89.03	4.45	32.38	T(1)	Narain Nagla	78
बहेडी Baheri (3)	ED	गेहूँ, चावल Wheat, Rice	...	...	82.56	4.86	16.59	T(1)	Rajpura	79
बहेडी Baheri (6)	...	गेहूँ, चावल Wheat, Rice	...	GC(1.62)	108.45	25.50	2 43	T(1)	Phoolpur	80
बरेली Bareilly (50)	...	गेहूँ, चावल Wheat, Rice	...	O(4.05)	76.89	...	23.88	...	Laxmipur	81
बहेडी Baheri (4)	ED	गेहूँ, चावल Wheat, Rice	...	GC(65.56)	58.28	11.74	27.51	T(2)	Simara	82
बहेडी Baheri (51)	ED	गेहूँ, चावल Wheat, Rice	...	GC(116.55)	9.31	1.21	29.55	T(5)	Mandanpur	83
बरेली Bareilly (52)	ED	गेहूँ, चावल Wheat, Rice	...	GC(97.12)	6.48	0.81	18.21	N(5),T(5)	Bhauna	84
बरेली Bareilly (52)	ED	गेहूँ, चावल Wheat, Rice	...	GC(172.40)	12.95	0.81	17.40	N(7),T(1)	Dhakia	85
बरेली Bareilly (52)	...	...	...	GC(48.56)	60.71	1.22	2.02	...	Beohiya	86
बहेडी Baheri (1)	ED,EO	गेहूँ, चावल Wheat, Rice	...	GC(67.99)	88.63	...	56.25	T(5),M(1)	Shahgarh	87
बहेडी Baheri (1)	ED	गेहूँ, चावल Wheat, Rice	...	GC(27.52)	131.22	44.92	20.64	T(1)	Lodhipur	88
बहेडी Baheri (9)	EAG	गेहूँ, चावल Wheat, Rice	...	TWE(315.28)	98.75	20.24	122.60	T(5)	Banjaria	89
बरेली Bareilly (58)	ED	गेहूँ, चावल Wheat, Rice	...	GC(118.17)	51.40	6.07	28.33	T(1)	Bujhia	90
बरेली Bareilly (58)	ED	गेहूँ, चावल Wheat, Rice	...	GC(110.08)	86 20	17.80	38.45	T(2)	Khamaria	91
बरेली Bareilly (40)	...	गेहूँ, चावल Wheat, Rice	...	W(0.40)	93.49	6.48	16.18	...	Mohammadpur	92
बरेली Bareilly (57)	ED	गेहूँ, चावल Wheat, Rice	...	GC(116.56)	9.31	1.21	29.54	T(3)	Rath	93
बहेडी Baheri (81)	...	गेहूँ, चावल Wheat, Rice	3.24	GC(7.69)	61.51	...	11.33	...	Naugawan	94
बहेडी Baheri (71)	...	गेहूँ, चावल Wheat, Rice	4.86	GC(31.57)	67.57	...	12.55	...	Barora	95

1	2	3	4	5	6	7	8	9	10	11
96	सुकटिया	224.61	755(114)	P(1)	-(5-10)	TW,HP	-(-5)	रवि,बुद्ध Sun,Wed	BS	KR
97	बरौरी	132.74	472(67)	-(-5)	-(-5)	T,W,HP	-(5-10)	-(5-10)	BS	PR
98	रोहनिया	142.86	571(105)	P(1)	-(5-10)	T,W,HP	-(5-10)	-(5-10)	BS	PR
99	भोजपुर	192.64	848(144)	-(-5)	-(-5)	T,W,HP	-(-5)	-(-5)	-(10+)	KR
100	टेरा	218.13	370(68)	P(1)	-(-5)	T,W,HP	-(-5)	गुरु Thu	-(10+)	KR,PR
101	मसमासी	132.34	512(75)	-(-5)	-(-5)	T,W,HP	-(-5)	-(-5)	-(10+)	KR
102	पूनूनगर	127.89	699(108)	P(1)	-(-5)	T,W,HP	-(-5)	-(-5)	-(10+)	PR
103	टाँडा मीरनगर	160 67	694(109)	-(-5)	-(10+)	T,W	-(-5)	सोम,शुक्र Mon,Fri	-(10+)	KR
104	खेमपुर	102.39	561(75)	-(-5)	-(5-10)	T,W,HP	-(-5)	-(5-10)	BS	PR
105	चंगासी	166.33	22(7)	-(-5)	-(5-10)	T,W	-(-5)	-(-5)	-(5-10)	PR
106	सुल्तानपुर	165.52	377(58)	M(1)	-(-5)	T,W	-(-5)	सोम,शुक्र Mon,Fri	-(10+)	KR,PR
107	सैंजनी	130.31	371(69)	-(-5)	-(10+)	T,W	-(-5)	-(-5)	-(10+)	KR,PR
108	लखनपुर	112.10	494(75)	-(-5)	-(5-10)	T,W	-(-5)	-(-5)	(5-10)	PR
109	डंडिया	88.63	234(30)	-(-5)	-(5-10)	T,W	-(-5)	-(-5)	-(-5)	KR
110	जामवन्त समपुर	248 89	448(75)	P(1)	-(5-10)	T,W	-(5-10)	-(-5)	-(-5)	KR
111	रसूलपुर	129.10	934(144)	-(-5)	-(10+)	T,W	-(10+)	-(-5)	-(-5)	KR
112	भूला नबीपुर	120.60	223(32)	-(-5)	-(5-10)	T,W	-(5-10)	-(-5)	-(-5)	KR
113	भकावा	195.07	517(105)	P(1)	-(10+)	T,W	-(10+)	-(-5)	-(-5)	KR
114	केशौपुर	94.70	232(36)	-(-5)	-(10+)	T,W	-(10+)	-(-5)	-(-5)	KR
115	गुलडिया	99.56	315(54)	-(-5)	-(10+)	T,W	-(10+)	-(-5)	-(-5)	KR

12	13	14	15	16	17	18	19	20	2	1
बहेडी Baheri (5)	ED	गेहूँ, चावल Wheat, Rice	14.97	GC(27.12)	155.40	...	27.12	...	Sukatia	96
बहेडी Baheri (7)	...	गेहूँ, चावल Wheat, Rice	6.07	GC(68.39)	40.87	...	17.41	...	Barori	97
बहेड़ी Baheri (8)	...	गेहूँ, चावल Wheat, Rice	6.07	GC(44.11)	74.06	...	18.62	...	Rohania	98
बहेडी Baheri (12)	...	गेहूँ, चावल Wheat, Rice	...	O(0.40)	165.53	5.26	21.45	T(2)	Bhojpur	99
बहेडी Baheri (13)	...	गेहूँ, चावल Wheat, Rice	...	GC(37.23) O(8.09) W(4.86) TK(0.81) R(0.40)	129.91	10.93	25.90	T(2)	Tera	100
बहेडी Baheri (14)	...	गेहूँ, चावल Wheat, Rice	...	GC(32.78)TW(3.66) O(0.80)	77.70	2.02	15.38	T(3)	Masmasi	101
बहेडी Baheri (14)	ED	गेहूँ, चावल Wheat, Rice	...	GC(2.83)TW(11.74)	98.34	1.62	13.36	T(5),M(1)	Punoonagar	102
बहेड़ी Baheri (12)	...	गेहूँ, चावल Wheat, Rice	...	GC(25.09)	105.63	10.93	19.02	...	Tanda Mirnagar	103
बहेडी Baheri (21)	...	गेहूँ चावल Wheat, Rice	3.24	...	87.01	...	12.14	...	Khempur	104
बहेड़ी Baheri (10)	...	गेहूँ, चावल Wheat, Rice	...	GC(18.62)	103.60	28.33	15.78	...	Changasi	105
बहेडी Baheri (12)	...	गेहूँ, चावल Wheat, Rice	...	GC(30 76)	65.56	50.99	18.21	TEM(1)	Sultanpur	106
बहेडी Baheri (11)	...	गेहूँ, चावल Wheat, Rice	...	O(26.30)	72 04	15.38	15.59	...	Saijani	107
बहेड़ी Baheri (10)	...	गेहूँ, चावल Wheat, Rice	...	O(30.35)	45.73	20.64	15.38	...	Lakhanpur	108
बहेडी Baheri (10)	ED	गेहूँ, चावल Wheat, Rice	...	GC(21.04)	46.14	14.97	6.48	...	Dandia	109
बहेडी Baheri (11)	ED	गेहूँ, चावल Wheat, Rice	...	GC(67.99)	140.03	31.57	9.30	...	Jamant Rampur	110
बहेडी Baheri (13)	...	गेहूँ, चावल Wheat, Rice	...	GC(24.69)	83.77	12.55	8.09	...	Rasoolpur	111
बहेडी Baheri (10)	ED	गेहूँ, चावल Wheat, Rice	...	GC(54.23)	34.80	6.07	25.50	T(1)	Bhola Nabipur	112
बहेडी Baheri (12)	ED	गेहूँ, चावल Wheat, Rice	...	GC(71.23)	80.13	10.12	33.59	...	Bhakawa	113
बहेडी Baheri (14)	...	गेहूँ, चावल Wheat, Rice	...	GC(26.30)	51.80	3.24	13.36	...	Keshopur	114
बहेडी Baheri (15)	...	गेहूँ, चावल Wheat, Rice	...	GC(10.52)	38.04	4.05	46.95	...	Gularia	115

ग्राम निर्देशिका

1 — बहेड़ी तहसील

जन सुविधाएं एवं भूमि उपयोग

1	2	3	4	5	6	7	8	9	10	11
116	जवाहरपुर	266.29	1,535(268)	P(1)	-(10+)	T,W	-(10+)	-(-5)	-(-5)	KR
117	मधुकरपुर	156.62	608(90)	-(-5)	-(10+)	T,W	-(10+)	-(-5)	-(-5)	KR
118	कंचनपुर	116.55	304(45)	-(-5)	-(-5)	T,W	-(-5)	-(-5)	-(-5)	KR
119	बरगवाँ	284.50	1,300(209)	P(1)	-(5-10)	T,W	-(5-10)	-(-5)	-(-5)	KR
120	अम्बरपुर	104.01	376(51)	-(-5)	-(5-10)	T,W	-(5-10)	-(-5)	-(5-10)	PR
121	पंडेरा	233 92	1,205(194)	-(-5)	-(-5)	W	-(-5)	-(-5)	BS	PR
122	मवई काजियान	327.00	3,111(490)	P(1),M(1)	-(-5)	W,HP	PO	रवि,बुद्ध Sun,Wed	BS	KR
123	इस्माईलपुर	71.63	...		गैर आबाद				Uninhabited	KR
124	कुँवरपुर	177.26	742(101)	-(-5)	-(-5)	T,W	-(10+)	-(-5)	BS	KR
125	जसनपुर	178.88	291(42)	P(1)	-(-5)	T,W	-(10+)	-(-5)	BS	KR
126	नन्दपुर	133.15	489(51)	-(-5)	-(-5)	W,HP	-(-5)	-(-5)	-(-5)	KR
127	सिसई	154.60	749(106)	-(-5)	-(5-10)	W,HP	-(5-10)	-(-5)	-(5-10)	KR
128	दौलतपुर	106.84	404(69)	P(1)	-(5-10)	W,HP	-(5-10)	-(5-10)	-(5-10)	KR
129	उनई मकरुका	244.03	1,567(256)	P(1)	-(5-10)	W,HP	-(5-10)	-(5-10)	-(5-10)	KR
130	उनई खालसा	220.97	633(94)	-(-5)	-(5-10)	W,HP	-(5-10)	-(5-10)	-(5-10)	KR
131	रियूला	85.80	432(69)	P(1), AC(1) M(1), H(1)	MCW(1)	W,HP, TK	PTO, Phone	रवि,गुरु Sun, Thu	BS,RS	PR
132	रुड़की	145.69	665(113)	P(1), AC(1) M(1), H(1)	MCW(1)	W,HP, TK	PTO, Phone	रवि,मंगल गुरु Sun, Tue Thu	BS,RS	PR
133	पोहनपुर	110.89	648(88)	-(-5)	-(-5)	W,HP, TK	-(-5)	-(-5)	BS,RS	PR
134	बहेड़ी खास	171.59	...		गैर आबाद				Uninhabited	PR
135	शेखूपुर	104.82	...		गैर आबाद				Uninhabited	PR

VILLAGE DIRECTORY

AMENITIES AND LAND USE — BAHERI TAHSIL—1

12	13	14	15	16	17	18	19	20	2	1
बहेडी Baheri (13)	ED	गेहूँ, चावल Wheat, Rice	...	GC(169.16)	26.71	12 55	57.87	T(1)	Jawaharpur	116
बहेडी Baheri (13)	...	गेहूँ, चावल Wheat, Rice	...	GC(62.73)	52.61	10.12	31.16	...	Madhukarpur	117
बहेडी Baheri (14)	ED	गेहूँ, चावल Wheat, Rice	...	GC(10.12)	67.58	10.52	28.33	T(1)	Kanchanpur	118
बहेड़ी Baheri (10)	ED	गेहूँ, चावल Wheat, Rice	...	GC(53.42)	174.83	42.09	14.16	...	Bargawan	119
बहेडी Baheri (10)	ED	गेहूँ, चावल Wheat, Rice	...	GC(18.62)	60.30	14.57	10.52	...	Ambarpur	120
बहेडी Baheri (12)	EAG,ED	गेहूँ, चावल Wheat, Rice	...	TWE(161.88)	33.19	7.69	31.16	...	Pandera	121
बहेडी Baheri (12)	EAG	गेहूँ, चावल Wheat, Rice	...	TWE(272.36)	6.88	6.48	41.28	T(1),M(2)	Mawai Kazian	122
बहेडी Baheri (12)	...	...	...	GC(7.28)	50.18	3.24	10.93	...	Ismailpur	123
बरेली Bareilly (40)	...	गेहूँ, चावय Wheat, Rice	...	GC(102.39)	47.35	9.71	17.81	...	Kunwarpur	124
बरेली Bareilly (40)	...	गेहूँ, चावल Wheat, Rice	...	GC(138.81)	18.21	4.45	17.41	T(1)	Jashanpur	125
बहेडी Baheri (15)	ED	गेहूँ, चावल Wheat, Rice	...	GC(67.99)	46.95	6.48	11.73	T(1)	Nandpur	126
बहेडी Baheri (12)	ED	गेहूँ, चावल Wheat, Rice	...	GC(122.62)	14.16	2.04	57.78	T(1)	Sisai	127
बहेडी Baheri (9)	..	गेहूँ, चावल Wheat, Rice	...	GC(7.69)	80.54	3.64	14.97	T(1)	Daulatpur	128
बहेडी Baheri (7)	ED	गेहूँ, चावल Wheat, Rice	...	GC(80.54)	130.31	3.64	29.54	T(2),M(1)	Unai Makrooka	129
बहेडी Baheri (6)	...	गेहूँ, चावल Wheat, Rice	...	GC(61.12)	135.57	2.02	22.26	T(2)	Unai Khalsa	130
बहेडी Baheri (2)	...	गेहूँ, चावल Wheat, Rice	...	GC(14.57)	36.43	...	34.80	...	Reola	131
बहेडी Baheri (2)	ED	गेहूँ, चावल Wheat, Rice	...	GC(75.68)	53.01	...	17.00	T(1)	Rurki	132
बहेडी Baheri (1)	EAG, ED	गेहूँ, चावल Wheat, Rice	...	TWE(46.95)	47.35	...	16.59	T(1)	Mohanpur	133
बहेडी Baheri (2)	ED	...	...	GC(23.07)	87.42	1.20	59.90	...	Baheri Khas	134
बहेड़ी Baheri (2)	EAG, ED	...	...	TWE(29.14)	33.99	...	41.69	...	Shekhupur	135

1	2	3	4	5	6	7	8	9	10	11
136	टान्डा	78.92		गैर आबाद					Uninhabited	PR
137	अकबरपुर	69.20	327(53)	P(1),AC(1) M(1),H(1)	MCW(1)	W,HP TK	PTO Phone	रवि,मंगल,गुरु Sun,Tue, Thu	BS,RS	PR
138	आदलपुर	202.35	845(133)	P(2)	-(-5)	T,W	-(-5)	-(-5)	-(-5)	PR
139	टिपोली	154.19	623(100)	P(1)	-(-5)	T,W	-(-5)	-(-5)	-(-5)	KR
140	भीकमपुर	91.46	436(62)	P(1)	-(5-10)	T,W	-(5-10)	-(5-10)	-(5-10)	KR
141	बकौली	318 90	1,490(235)	P(1)	-(5-10)	W,HP	-(5-10)	-(5-10)	-(5-10)	KR
142	नवायल	82.56	382(71)	P(1)	-(10+)	W,HP	-(10+)	-(-5)	-(10+)	KR
143	पैंगा	63.94		गैर आबाद					Uninhabited	KR
144	पनवडिया	235.13	710(126)	-(-5)	-(5-10)	T,W	-(-5)	रवि,सोम Sun,Mon	BS	PR
145	बहूदनपुर	68.80	210(28)	-(-5)	-(10+)	W,HP	-(10+)	-(-5)	-(10+)	KR
146	धमीपुर	101.58	446(71)	-(-5)	-(5-10)	T	-(5-10)	-(-5)	-(5-10)	PR
147	इटौवाधुरा	389.73	1,629(268)	P(1),M(1) C(1)	-(-5)	T,W	-(5-10)	-(5-10)	-(5-10)	PR
148	राजूनगला	208.02	827(133)	P(1)	MCW(1)	T,TW	-(-5)	-(-5)	BS	PR
149	तिल मांची	216.11	828(135)	P(1)	-(5-10)	T,W	-(-5)	-(-5)	-(5-10)	PR
150	नरकुन्डा	98.34	254(35)	P(1)	-(5-10)	W,HP	-(-5)	मंगल,शुक्र Tue,Fri	-(5-10)	KR
151	चकनर कुन्डा	103.20	514(83)	P(1)	-(5-10)	W,HP	-(-5)	-(-5)	-(5-10)	KR
152	मंडनपुर	157 02	740(125)	-(-5)	-(5-10)	W,T	-(5-10)	-(5-10)	-(5-10)	PR
153	मुरारपुर	110 08	448(70)	-(-5)	-(-5)	W,T	-(-5)	-(-5)	-(-5)	KR
154	गुडवारा	226 23	1,244(206)	P(1)	-(-5)	W,T	-(-5)	-(-5)	BS	PR
155	जामखजूर	242 82	922(154)	P(1)	H,1)	W,HP	-(-5)	-(-5)	-(-5)	KR

12	13	14	15	16	17	18	19	20	2	1
बहेडी Baheri (8)	EAG,ED	...	...	TWE(15.78)	3.65	...	59 49	..	Tanda	136
बहेडी Baheri (1)	ED	गेहूँ, चावल Wheat, Rice	...	GC(34.40)	26.30	...	8.50	...	Akbarpur	137
बरेली Bareilly (2)	ED	गेहूँ, चावल Wheat, Rice	...	GC(55.85)	121.41	...	25.09	T(1),M(1)	Adalpur	138
बरेली Bareilly (2)	ED	गेहूँ, चावल Wheat, Rice	...	GC(58.28)	80.94	...	14.97	T(3)	Teoli	139
बहेड़ी Baheri (8)	ED	गेहूँ, चावल Wheat, Rice	...	...	82.56	2.02	6.88	T(5)	Bhikampur	140
बहेडी Baheri (8)	ED	गेहूँ, चावल Wheat. Rice	...	GC(16.19)R(23.46)	214.09	6.88	58.28	T(5)	Bankauli	141
बहेडी Baheri (12)	...	गेहूँ, चावल Wheat, Rice	...	GC(18.62)	50.99	3.64	9.31	...	Nawail	142
बहेडी Baheri (12)	...	...	...	...	55 85	3.64	4.45	...	Paiga	143
बहेडी Baheri (10)	ED	गेहूँ, चावल Wheat, Rice	...	GC(21.04)TW(0.40)	157.03	31.97	24.69	TEM(1)	Panuaria	144
बहेडी Baheri (11)	...	गेहूँ, चावल Wheat, Rice	...	GC(7.28)R(4.46)	40.07	8.90	8 09	T(1)	Bahoodanpur	145
बरेली Bareilly (55)	ED	गेहूँ; चावल Wheat, Rice	...	GC(63.94)	14.97	5.67	17.00	T(1)	Dhamipur	146
बरेली Bareilly (53)	ED	गेहूँ. चावल Wheat, Rice	...	GC(126.67)	173.22	...	89.84	T(5)	Itwadhura	147
बहेडी Baheri (10)	ED	गेहूँ, चावल Wheat, Rice	...	GC(68.80)TW(3 64)	86.60	35.22	13.76	T(1)	Rajoonagla	148
बहेडी Baheri (8)	EAG,ED	गेहूँ चावल Wheat, Rice	..	GC(80 94)TW(12.14) TWE(2.03)	89.44	2.83	28 73	T(4),M(1)	Tilmanchi	149
बहेडी Baheri (9)	...	गेहूँ, चावल Wheat, Rice	...	GC(40 87)	46.14	1 21	10.12	T(1)	Narkunda	150
बहेडी Baheri (9)	...	गेहूँ, चावल Wheat, Rice	...	GC(64 75)	27.11	2.03	9.31	...	Chaknar Kunda	151
बरेली Bareilly (82)	ED	गेहूँ, चावल Wheat, Rice	...	GC(79.92)	61.11	...	16.19	T(2),M(2)	Mandanpur	152
बरेली Bareilly (96)	...	गेहूँ, चावल Wheat, Rice	...	GC(58.68)	42.09	...	9.31	T(2)	Murarpur	153
बरेली Bareilly (92)	ED	गेहूँ, चावल Wheat, Rice	...	GC(92 27)	118.58	10.93	4.45	...	Gurwara	154
बहेडी Baheri (8)	...	गेहूँ, चावल Wheat, Rice	...	GC(158.64)	49.37	4.86	29.95	...	Jamkhajoor	155

1—बहेड़ी तहसील

ग्राम निर्देशिका
जन सुविधाएँ एवं भूमि उपयोग

1	2	3	4	5	6	7	8	9	10	11
156	गिरधरपुर	241 22	3,865(584)	P(1),M(1)	RP(1)	W,T,HP	PO	सोम,शुक्र Mon,Fri	-(-5)	KR
157	शाहपुर डांडी	208.42	1,121(165)	P(1)	-(-5)	W,HP	-(-5)	-(-5)	-(-5)	KR
158	हसनपुर	132 34	390(65)	P(1)	-(5-10)	W,HP	-(5-10)	-(-5)	-(-5)	KR
159	मकसूदनपुर	175.24	488(81)	-(-5)	-(-5)	T,W	-(-5)	-(-5)	BS	PR
160	रूपपुर	138.81	197(32)	-(-5)	-(-5)	T,W	-(-5)	-(-5)	-(-5)	PR
161	जाजूनागर	122.62	1,287(210)	-(-5)	-(-5)	W,HP	-(-5)	-(-5)	-(-5)	PR
162	सकरस	372 32	2,322(388)	P(2),AC(1)	-(-5)	W,HP,R	-(-5)	-(-5)	-(-5)	PR
163	बिजौरिया	260.63	926(138)	P(1)	-(-5)	W,HP,R	-(-5)	मंगल,शुक्र Tue,Fri	-(-5)	PR
164	फैजाबाद	39.66	96(14)	-(-5)	-(-5)	T,W,R	-(-5)	-(-5)	-(-5)	PR
165	रम्पुरा	104.82	366(58)	P(1)	-(-5)	W,HP,R	-(-5)	-(-5)	-(-5)	PR
166	सिकरी	172.00	512(89)	P(1)	-(-5)	T,W	-(-5)	-(-5)	-(-5)	PR
167	मिति डांडी	119.79	457(89)	-(-5)	-(-5)	T,W	-(-5)	-(-5)	-(-5)	KR,PR
168	सैदपुर बुजुर्ग	77.70	165(30)	-(-5)	-(-5)	T,W	-(-5)	-(-5)	-(-5)	PR
169	जाम सावन्त जनूबी	223.39	1,987(306)	P(1)	-(-5)	T,W	-(-5)	सोम,बुध,शनि Mon,Wed Sat	BS	PR
170	जाम सावन्त शुमाली	171.19	875(148)	P(1)	-(-5)	T,W	-(-5)	सोम,बुध Mon,Wed	BS	PR
171	गोपालपुर	104.41	249(42)	P(1)	-(-5)	T,W	-(-5)	-(-5)	-(-5)	PR
172	मितापुर जागीर	199.92	773(121)	P(3),AC(1)	-(5-10)	W,HP,TK	-(5-10)	-(-5)	-(5-10)	KR,PR
173	तुलरामपुर	146.50	381(72)	-(-5)	-(-5)	TK	-(-5)	-(-5)	-(-5)	KR
174	बिहारीपुर	112.10	563(78)	-(-5)	-(-5)	TK	-(-5)	-(-5)	-(-5)	KR
175	कुलआ गोंडा	172.00	583(89)	-(-5)	-(-5)	TK	-(-5)	-(-5)	-(-5)	KR

12	13	14	15	16	17	18	19	20	2	1
बहेडी Baheri (19)	ED	गेहूँ, चावल Wheat, Rice	...	GC(113.32)W(6 07)	63.13	17.00	43.70	T(4),M(1)	Girdharpur	156
बहेडी Baheri (9)	...	गेहूँ, चावल Wheat, Rice	...	GC(158.24)	17.81	3.64	28.73	...	Shahpur Dandi	157
बहेडी Baheri (6)	...	गेहूँ, चावल Wheat, Rice	...	GC(61.92)W(14.16)	32.38	2.43	21.45	T(1)	Hasanpur	158
बरेली Bareilly (37)	...	गेहूँ, चावल Wheat, Rice	...	GC(49.78)	74.47	39.54	11.45	...	Maqsoodanpur	159
बरेली Bareilly (49)	ED	गेहूँ, चावल Wheat, Rice	...	GC(118.17)	5.26	...	15.38	N(8),T(6) M(1)	Rooppur	160
बरेली Bareilly (49)	ED	गेहूँ, चावल Wheat, Rice	...	GC(53.83)	27.92	0.40	40.47	N(1),T(7)	Jajoonagar	161
बरेली Bareilly (51)	ED	गेहूँ, चावल Wheat, Rice	...	GC(136 38)	174.43	6.88	54.63	N(5),T(4) M(1)	Shakras	162
बरेली Bareilly (51)	...	गेहूँ, चावल Wheat, Rice	...	...	226.23	3.64	30.76	...	Bijauria	163
बरेली Bareilly (51)	...	गेहूँ, चावल Wheat, Rice	...	GC(3.24)	30.35	1.62	4.45	...	Faizabad	164
बरेली Bareilly (51)	...	गेहूँ, चावल Wheat, Rice	...	GC(65.97)	23.88	...	14.97	N(7),M(1) T(6)	Rampura	165
बरेली Bareilly (50)	...	गेहूँ, चावल Wheat, Rice	...	GC(132.74)	15.38	4.86	19.02	N(2),T(2)	Seekri	166
बरेली Bareilly (41)	...	गेहूँ, चावल Wheat, Rice	...	GC(99.56)	4.86	1.62	13.75	...	Miti Dandi	167
बरेली Bareilly (47)	...	गेहूँ, चावल Wheat, Rice	...	GC(28.73)	4.86	2.02	42.09	...	Saidpur Buzurg	168
बरेली Bareilly (44)	ED	गेहूँ, चावल Wheat, Rice	...	GC(59.09)	110.48	42.49	11.33	...	Jamsawant Janoobi	169
बरेली Bareilly (44)	ED	गेहूँ, चावल Wheat, Rice	...	GC(86.20)	69.20	12.15	3.64	...	Jamsawant Shumali	170
बरेली Bareilly(50)	ED	गेहूँ, चावल Wheat, Rice	...	GC(76.08)	12.14	2.03	14.16	N(9),M(2) T(2),C(2)	Gopalpur	171
बरेली Bareilly (54)	EAG	गेहूँ, चावल Wheat, Rice	...	TWE(9.30)	159.45	10.93	20.24	T(5)	Mitapur Jagir	172
बरेली Bareilly (37)	...	गेहूँ, चावल Wheat, Rice	...	...	120.60	7.69	18.21	...	Tulrampur	173
बरेली Bareilly (37)	ED	गेहूँ, चावल Wheat, Rice	...	GC(9.31)	78.72	2.22	21 85	...	Biharipur	174
बरेली Bareilly (30)	...	गेहूं, चावल Wheat Rice	...	GC(68 39)	85.39	2.44	15.78	...	Kulwa Gonda	175

1	2	3	4	5	6	7	8	9	10	11
176	आखा	365.85	1,139(169)	P(1)	-(-5)	T,K	-(-5)	-(-5)	BS,RS	KR
177	गरीबपुर	240.80	692(108)	P(1)	-(5-10)	T,K	-(5-10)	-(5-10)	BS,RS	PR
178	पुनई	274.39	429(67)	P(1)	RP(1)	W,HP TK,R	-(5-10)	शुक्र Fri	BS,RS	PR
179	धिमरी	254.96	1,084(153)	-(-5)	-(-5)	W,HP,TK	-(-5)	-(-5)	BS,RS	PR
180	देवी नेबादा	131.93	240(36)	-(5-10)	-(5-10)	T,W	-(5-10)	-(-5)	BS,RS	PR
181	जसई नगर	422.10	1,482(236)	P(1),M(1) AC(1)	-(5-10)	W,HP TK,R	PO	-(-5)	-(5-10)	KR
182	पतरासी	102 79	320(40)	P(1)	-(5-10)	W,HP TK,R	-(5-10)	-(5-10)	-(5-10)	KR,PR
183	भिलैया	123.43	632(73)	P(1),M(1)	-(-5)	W,HP TK,T	-(-5)	सोम Mon	BS,RS	PR
184	बिशनपुर गुलड़िया	84 18	343(50)	-(-5)	-(5-10)	W,HP,R	-(5-10)	-(-5)	-(5-10)	KR,PR
185	छितौनिया	273.98	1,138(180)	P(1)	-(5-10)	T,W	-(-5)	-(-5)	-(5-10)	KR,PR
186	अलीगंज	112.51	255(42)	-(-5)	-(-5)	T,W	-(-5)	-(-5)	-(5-10)	KR,PR
187	सबराहा	230 27	426(65)	P(1),M(1)	-(5)	T,W	-(-5)	-(-5)	-(10+)	KR,PR
188	खुटिया	247 68	1,472(209)	P(1),M(1)	-(-5)	W,HP,TK	-(-5)	सोम,गुरु Mon,Thu	-(10+)	PR
189	भोजपुर जोगीठेर	215 30	496(79)	P(1),AC(1)	-(-5)	TK	-(-5)	-(-5)	-(10+)	KR,PR
190	पिपरिया कनक	135.57	258(43)	-(-5)	-(-5)	TK	-(-5)	-(-5)	-(10+)	KR,PR
191	नदेली	412 39	1,406(216)	P(1),AC(1)	-(10+)	TK	PO	-(-5)	-(10+)	PR
192	चंगेली	187.78	181(25)	-(-5)	-(10+)	T	-(-5)	-(-5)	-(10+)	PR
193	छितौना मल्लपुर	383.25	431(66)	-(-5)	-(5-10)	HP	-(-5)	-(-5)	-(-5)	PR
194	उतरसिया मोहलिया	675 85	1,522(240)	P(1)	-(5-10)	W,HP	-(-5)	रवि,शुक्र Sun, Fri	-(-5)	PR
195	हरहरपुर सुमखिया	44.92	10(1)	-(-5)	-(10+)	HP	-(-5)	-(-5)	-(-5)	KR

12	13	14	15	16	17	18	19	20	2	1
बहेडी Baheri (5)	...	गेहूँ, चावल Wheat, Rice	...	...	325.38	2 83	37.64	...	Akha	176
बहेडी Baheri (6)	ED	गेहूँ, चावल Wheat, Rice	..	...	192 64	9.71	38.45	...	Garibpur	177
बरेली Bareilly (61)	...	गेहूँ, चावल Wheat, Rice	...	...	241.20	...	33.19	T(3)	Punai	178
बरेली Bareilly (60)	...	गेहूँ, चावल Wheat, Rice	...	R(0.81)	217.32	5.67	31.16	...	Dhimari	179
बहेडी Baheri (8)	...	गेहूँ, चावल Wheat, Rice	...	...	98.75	14.97	18.21	...	Devi Newada	180
बरेली Bareilly (55)	ED	गेहूँ, चावल Wheat, Rice	...	GC(27.11)	322.95	31.16	40.88	T(10),M(1)	Jasai Nagar	181
बरेली Bareilly (55)	...	गेहूँ, चावल Wheat, Rice	...	GC(7.69)	74.46	9.31	11.33	T(2)	Patrasi	182
बरेली Bareilly (54)	...	गेहूँ, चावल Wheat, Rice	...	W(7.69),O(32.78)	63.94	15 38	3.64	...	Bhilaiya	183
बरेली Bareilly (55)	...	गेहूँ, चावल Wheat, Rice	...	...	65.16	15.38	3.64	T(2),M(1)	Bisanpur Gularia	184
बहेडी Baheri (9)	..	गेहूँ, चावल Wheat, Rice	...	W(1.21),O(6.07)	230.68	31.16	4.86	T(3)	Chhitaunia	185
बहेडी Baheri (9)	...	गेहूँ, चावल Wheat, Rice	...	...	96.72	11.33	4.46	T(1)	Aliganj	186
बहेडी Baheri (10)	...	गेहूँ, चावल Wheat, Rice	...	GC(21 85)W(23.88)	58.24	6 48	119.82	T(1)	Sabraha	187
बरेली Bareilly (55)	...	गेहूँ, चावल Wheat, Rice	...	GC(3.24)W(134.35)	72.04	26.31	11 74	M(2)	Khutia	188
बहेडी Baheri (12)	...	गेहूँ, चावल Wheat, Rice	...	TW(13.36)O(38.04)	142 45	20.24	1.21	...	Bhojpur Jogither	189
बहेडी Baheri (11)	...	गेहूँ, चावल Wheat, Rice	...	GC(50.59)	72.04	10.93	2.01	...	Pipria Kank 1	90
बरेली Bareilly (60)	...	गेहूँ, चावल Wheat, Rice	...	GC(123.84)	233.92	30.35	24.28	T(9)	Nadeli	191
बरेली Bareilly (60)	ED	गेहूँ, चावल Wheat, Rice	...	GC(15.78)	155 40	8.09	8.51	T(9)	Changeli	192
नैनीताल Naimital (10)	EAG ED	गेहूँ, चावल Wheat, Rice	...	TWE(63 94) TW(20 64)	259.41	...	39.26	T(1)	Chhitona Mallpur	193
नैनीताल Naimital (10)	EAG ED	गेहूँ, चावल Wheat, Rice	...	TWE(47.75) GC(365.85)	193.86	...	68.39	T(20),M(3)	Utarsia Mohalia	194
नैनीताल Naimital (11)	...	गेहूँ, चावल Wheat, Rice	...	TW(1.62)	38.45	...	4.85	T(1)	Harharpur Sumkhia	195

1	2	3	4	5	6	7	8	9	10	11
196	राई नवादा	584.39	1,489(247)	-(-5)	-(10+)	T,W	-(-5)	बुद्ध,शनि Wed,Sat	-(10+)	PR
197	लखेरी	186 57	280(49)	P(1)	-(10+)	W,HP	-(10+)	-(-5)	-(10+)	KR,PR
198	पिन्डारी अशोक	318.09	1,231(169)	P(1)	-(10+)	W,HP	-(10+)	-(-5)	-(10+)	KR,PR
199	बाहपुर	177 26	503(96)	P(1)	MCW(1), FPC(1)	T,W,HP TK,R	-(5-10)	-(-5)	BS,RS	KR,PR
200	करमपुर	150.12	407(63)	-(-5)	-(-5)	W,HP TK,R	-(5-10)	-(-5)	BS,RS	KR,PR
201	अभयपुर	51 80	6(1)	P(1)	-(-5)	HP,R	-(5-10)	-(-5)	BS,RS	KR,PR
202	हरहरपुर बहरुआ	160.26	254(45)	-(-5)	-(5-10)	W,HP	-(5-10)	-(-5)	-(5-10)	PR
203	गुवारी	431.57	1,537(243)	-(-5)	-(10+)	HP	-(10+)	सोम Mon	-(10+)	KR,PR
204	कनेटी	196.28	115(20)	P(1)	-(10+)	HP	-(10+)	-(-5)	-(10+)	KR,PR
205	पंडरी जागीर	220.16	146(21)	-(-5)	-(10+)	T,W	-(5-10)	-(-5)	-(10+)	KR
206	पन्डरा वीरान	80.54	113(16)	-(-5)	-(-5)	T	-(10+)	-(-5)	-(10+)	KR
207	कथरिया जागीर	168.76	76(24)	-(-5)	-(-5)	T	-(10+)	-(-5)	-(10+)	PR
208	उतरसिया सुमुखिया	670.99	1,770(307)	P(1),M(1)	SMP(1)	T	-(10+)	-(-5)	-(10+)	PR
209	फरदिया मनकरा	330.64	845(141)	P(1)	-(10+)	T,W	-(10+)	-(-5)	-(10+)	PR
210	सिली जागीर	741.82	1,900(300)	P(1)	-(10+)	T,W	-(10+)	-(-5)	-(10+)	KR
211	आमखोडा	728.86	1,316(198)	P(1)	-(-5)	W,HP	-(-5)	-(5-10)	-(10+)	KR,PR
212	पचपेडा	467.43	2,466(308)	P(1),AC(1)	PHS(1)	HP,W,TK	PO	गुरु Thu	-(10+)	PR
213	भरौनी	238.37	589(71)	P(1)	-(10+)	HP,W,TK	-(10+)	-(-5)	-(-5)	KR
214	उगनपुर	214 90	523(93)	P(1)	-(5-10)	T,W	-(5-10)	-(5-10)	-(10+)	KR,PR
215	दइयाबोझ	288.26	590(84)	P(1)	-(5-10)	HP,W	-(5-10)	-(5-10)	-(10+)	KR,PR

12	13	14	15	16	17	18	19	20	2	1
बरेली Bareilly (59)	...	गेहूँ, चावल Wheat, Rice	...	GC(2.83)	489.28	43.30	48.98	T(5)	Rai Nawada	196
बरेली Bareilly (59)	...	गेहूँ, चावल Wheat, Rice	..	R(23.47)	145.69	13.77	3.64	...	Lakheri	197
बरेली Bareilly (62)	...	गेहूँ, चावल Wheat, Rice	...	GC(40.47)	232.70	23.47	21.45	T(8)	Pindari Ashok	198
बरेली Bareilly(62)EAG,ED		गेहूँ, चावल Wheat, Rice	...	TWE(49.37)	111.29	..	16.60	T(7)	Bahpur	199
बरेली Bareilly (62)	...	गेहूँ, चावल Wheat, Rice	...	...	135.17	...	14.95	T(3)	Karampur	200
बरेली Bareilly (62)	...	गेहूँ, चावल Wheat, Rice	...	...	48.16	...	3.64	...	Abhaipur	201
बहेड़ी Baheri (10)	..	गेहूँ, चावल Wheat, Rice	...	GC(10.11)	127.89	4.86	17.40	...	Harharpur Bahrua	202
बहेड़ी Baheri (11)	ED	गेहूँ, चावल Wheat, Rice	...	GC(14.16)	288.15	99.71	29.55	...	Guwari	203
बहेड़ी Baheri (13)	...	गेहूँ, चावल Wheat, Rice	..	GC(65.56)	121.01	7.28	2.43	...	Kaneti	204
बरेली Bareilly (12)	...	गेहूँ, चावल Wheat, Rice	...	TW(17.81)	175.64	7.28	19.43	T(4)	Pandri Jagir	205
नैनीताल Nainital (10)	...	गेहूँ, चावल Wheat, Rice	...	GC(17.81)	40.87	8 09	13.77	T(3),M(1)	Pandra Viran	206
नैनीताल Nainital (10)	...	गेहूँ, चावल Wheat, Rice	...	GC(12 14) TW(19 02)	118.98	9.31	9.31	T(6),M(2)	Katharia Jagir	207
नैनीताल Nainital (10)	ED	गेहूँ, चावल Wheat, Rice	...	GC(19 43) TW(121.41)	449.62	20.24	60.29	T(1),M(5)	Utarsia Sumukhia	208
नैनीताल Nainital (7)	...	गेहूँ, चावल Wheat, Rice	...	GC(289 77)	4.05	2.83	33.99	T(15)	Fardia mankra	209
नैनीताल Nainital (8)	ED	गेहूँ, चावल Wheat, Rice	...	GC(603.00) TW(4.05)	23 48	...	111.29	T(19),M(1)	Sili Jagir	210
बहेडी Baheri(13) EAG,ED		गेहूँ, चावल Wheat, Rice	...	TWE(269.13)	362.61	23 07	74 05	T(3),M(1)	Amkhera	211
बरेली Bareilly (55)	EAG, ED	गेहूँ, चावल Wheat, Rice	...TWE(11 33)W(0 40) TW(4 05)O(55.85)		303.53	42.90	49 37	T(2),M(2)	Pachpera	212
बहेडी Baheri (17)	...	गेहूँ, चावल Wheat, Rice	...	...	198.30	28.33	11.74	T(4)	Bharoni	213
बहेडी Baheri (14)	...	गेहूँ, चावल Wheat, Rice	...	GC(85 80)	109 67	1 62	17.81	T(1)	Uganpur	214
बहेडी Baheri (17)	...	गेहूँ, चावल Wheat, Rice	...	GC(148.12)	101.18	9.71	29.95	T(6),M(1)	Daiyabojh	215

ग्राम निदेशिका

1—बहेड़ी तहसील

जन सुविधाएँ एवं भूमि उपयोग

1	2	3	4	5	6	7	8	9	10	11
216	सिंगन खोड़ा	140.84	106(30)	-(-5)	-(-5)	T	-(-5)	-(-5)	-(-5)	KR
217	सराय	144.07	662(113)	AC(1)	-(-5)	T,W	-(10+)	-(-5)	-(5-10)	KR
218	पिपरा	79.73	242(35)	-(-5)	-(-5)	T,W	-(5-10)	-(-5)	-(5-10)	KR
219	ढकिया ठकुरान	218 94	682(110)	-(-5)	-(-5)	T,W	-(5-10)	-(-5)	-(5-10)	PR
220	मनकरा	169.97	167(27)	-(-5)	-(-5)	T,W	-(5-10)	-(-5)	-(5-10)	KR
221	कनकपुरी	164.31	944(141)	P(1)	O(1)	T,W	-(5-10)	-(-5)	-(5-10)	PR
222	भौन्ता	76.08	332(51)	AC(1)	-(-5)	T,W	-(10+)	-(5-10)	-(10+)	KR
223	कुतुबपुर	197.09	774(112)	P(1)	-(-5)	T,W	-(-5)	-(-5)	-(-5)	PR
224	पंडरी	237.56	749(117)	P(1),AC(1)	-(-5)	T,W	-(10+)	-(5-10)	-(10+)	PR
225	कैमरिया	139 62	481(81)	AC(1)	-(-5)	T,W	-(5-10)	-(-5)	-(10+)	KR
226	शाहपुरा	159.45	378(45)	P(1)	-(-5)	T,W	-(10+)	-(-5)	-(5-10)	KR
227	रुस्तम नगर	252.94	840(144)	-(-5)	-(-5)	T,W,HP	-(-5)	-(-5)	-(10+)	KR,PR
228	मानपुर	457 72	1,942(295)	P(1)	-(10+)	T,W	PO	सोम,शुक्र Mon,Fri	-(10+)	KR
229	मवईजराईल	220 16	780(131)	P(1),AC(1)	-(10+)	T,W	-(10+)	-(-5)	-(10+)	KR
230	बनइया	138 00	499(81)	P(1),AC(1)	-(5-10)	T,HP	-(10+)	-(5-10)	-(10+)	KR
231	परसरामपुर	62 32	237(38)	-(-5)	-(-5)	T,W	PO	-(5-10)	-(10+)	KR
232	परेवा	216.92	1,019(145)	P(1)	-(-5)	W,HP	-(-5)	-(5-10)	-(10+)	KR
233	मोहम्मदपुर	569 01	2,434(393)	P(1)	-(-5)	T,W	-(10+)	-(-5)	BS	PR
234	जगत	91.06	286(48)	-(-5)	-(-5)	W	-(-5)	-(-5)	-(-5)	KR
235	नियामतपुर	76.49	442(57)	P(1)	-(-5)	T,W	-(-5)	-(-5)	-(-5)	KR

VILLAGE DIRECTORY

AMENITIES AND LAND USE

BAHERI TAHSIL—1

12	13	14	15	16	17	18	19	20	2	1
नैनीताल Nainital (10)	EAG	गेहूँ, चावल Wheat, Rice	...	TWE(100.77) TW(20.24)	6.88	6.48	6.47	T(10)	Singan Khera	216
बरेली Bareilly (40)	...	गेहूँ, चावल Wheat, Rice	...	GC(2.43)	127.89	0.81	12.94	...	Sarai	217
बरेली Bareilly (40)	...	गेहूँ, चावल Wheat, Rice	...	GC(0 40)	63.13	2.02	14.18	...	Pipra	218
बरेली Bareilly (40)	...	गेहूँ, चावल Wheat, Rice	...	TW(3.24)O(1.21)	169.97	7.28	37.24	...	Dhakia Thakuran	219
बरेली Bareilly (40)	...	गेहूँ, चावल Wheat, Rice	...	GC(10.93)	138.41	10.52	10.11	...	Mankara	220
बरेली Bareilly (51)	...	गेहूँ, चावल Wheat, Rice	...	GC(22.66)W(20.24) TK(0.4C)R(1.22)	91.87	8.09	19.83	...	Kanakpuri	221
बरेली Bareilly (54)	...	गेहूँ, चावल Wheat, Rice	...	GC(22.26)	40.07	3.24	10.51	...	Bhonta	222
शीशगढ़ Shishgarh (12)	...	गेहूँ, चावल Wheat, Rice	...	R(4.05)W(2.43) O(9.71)	145.29	25.90	9.71	T(2)	Kutubpur	223
बरेली Bareilly (51)	...	गेहूँ, चावल Wheat, Rice	...	GC(41.68)	148.93	10.93	36.02	...	Pandri	224
बरेली Bareilly (16)	...	गेहूँ, चावल Wheat, Rice	...	GC(58.68)	54.63	8.09	18.22	...	Kaimaria	225
बरेली Bareilly (40)	...	गेहूँ, चावल Wheat Rice	...	...	114.93	17.81	26.71	...	Shahpura	226
बहेड़ी Baheri (15)	...	गेहूँ, चावल Wheat, Rice	...	GC(3.24)	209.23	2.02	38.45	...	Rustam Nagar	227
बहेड़ी Baheri (15)	...	गेहूँ, चावल Wheat, Rice	...	GC(65.97)	326.19	8.09	57.47	...	Manpur	228
बरेली Bareilly (41)	...	गेहूँ, चावल Wheat, Rice	...	GC(36.02)	144.07	13.36	26.71	...	Maveijarail	229
बरेली Bareilly (14)	...	गेहूँ, चावल Wheat, Rice	...	R(15.78)	104.82	3.24	14.16	...	Banaiya	230
बरेली Bareilly (15)	...	गेहूँ, चावल Wheat, Rice	...	GC(0.81)	50.18	2.83	8.50	...	Parasrampur	231
बरेली Bareilly (16)	...	गेहूँ, चावल Wheat, Rice	...	GC(8.91)	191.42	3.64	12 95	...	Pareva	232
बरेली Bareilly (40)	EAG	गेहूँ, चावल Wheat, Rice	...	TWE(344.00)	116.55	17.81	90.65	T(2)	Mohammadpur	233
बरेली Bareilly (56)	...	गेहूँ, चावल Wheat, Rice	...	GC(56.66)	24.28	8.09	2.03	...	Jagat	234
शीशगढ़ Shishgarh (42)	...	गेहूँ, चावल Wheat, Rice	...	R(4.45)W(31.57)	29.54	6.48	4.45	...	Niamatpur	235

ग्राम निर्देशिका

1—बहेड़ी तहसील

जन सुविधाएं एवं भूमि उपयोग

1	2	3	4	5	6	7	8	9	10	11
236	तिगरी	214.49	617(97)	-(-5)	-(-5)	T,W	-(-5)	-(-5)	-(-5)	PR
237	शीशगढ़	643.47	965(142)	P(1)	-(-5)	T,W	-(-5)	-(-5)	-(-5)	PR
238	बीसलपुर	71.23	445(71)	P(1),M(1)	-(-5)	T,W	-(-5)	-(-5)	-(-5)	PR
239	बिलसा	191.02	732(113)	-(-5)	-(-5)	T,W	-(-5)	-(-5)	-(-5)	PR
240	जाफरपुर	276.41	2,230(361)	P(1)	-(-5)	T,W	-(-5)	-(-5)	-(-5)	PR
241	बल्ली	602.60	2,816(431)	P(1)	H(1)	T,W	PO	सोम,शुक्र Mon,Fri	BS	PR
242	गुलडिया	222.59	1,044(164)	p(1)	-(-5)	T,W	-(-5)	-(-5)	BS	PR
243	नखा	179.69	797(137)	-(-5)	-(-5)	T,W	-(-5)	-(-5)	-(-5)	KR
244	जियानगला	129.91	684(97)	P(1)	-(-5)	T,W	-(-5)	-(-5)	-(-5)	KR
245	मदनापुर	341.97	2,076(306)	P(1)	H(1)	T, W	-(-5)	सोम शुक्र Mon,Fri	-(10+)	KR
246	पदमी	149.74	780(120)	-(-5)	-(-5)	T,W	-(-5)	-(-5)	-(-5)	KR
247	बरीपुरा	206.40	1,009(174)	P(1)	-(-5)	T,W	-(-5)	-(-5)	-(-5)	KR
248	कसबापुर	145.29	581(86)	-(-5)	-(-5)	T,W	-(-5)	-(-5)	-(-5)	KR
249	कावर खास	612.72	860(118)	P(1)	-(-5)	T,W	-(-5)	-(-5)	-(-5)	KR
250	शेरगढ़	413.60	237(36)	P(1)	-(-5)	T	-(-5)	-(-5)	-(-5)	PR
251	इस्लामपुर	65.56	488(81)	-(-5)	-(-5)	T,W	-(-5)	-(-5)	BS	PR
252	रजपुरा	148.12	447(85)	-(-5)	-(-5)	T,W	-(-5)	-(-5)	BS	PR
253	नगरिया	393.37	1,912(307)	P(1),M(1)	H(1)	T.W	PO	सोम,शुक्र Mon,Fri	-(-5)	KR
254	कबरा किशनपुर	184.95	728(129)	M(1)	-(-5)	T,W	-(-5)	-(-5)	-(10+)	KR
255	डूगरपुर	207.21	243(35)	-(-5)	-(-5)	T,W	-(-5)	-(-5)	BS	KR

12	13	14	15	16	17	18	19	20	2	1
शीशगढ़ Shishgarh (12)	...	गेहूँ, चावल Wheat, Rice	...	GC(91.53)R(6.40) W(1.62)	78.51	17.40	19.03	...	Tigri	236
शीशगढ़ Shishgarh (1)	...	गेहूँ, चावल Wheat, Rice	...	GC(485.64)	121.41	28.33	8.09	...	Shishgarh	237
शीशगढ़ Shishgarh (1)	...	गेहूँ, चावल Wheat, Rice	...	GC(21.45)W(0.80) R(6.48)	31.16	4.05	7.28	...	Bisalpur	238
बरेली Bareilly (44)	...	गेहूँ, चावल Wheat, Rice	...	GC(79.33)	89.03	8.90	13.76	...	Bilsa	239
बरेली Bareilly (35)	...	गेहूँ, चावल Wheat, Rice	...	GC(161.88)	66.37	17.81	30.35	...	Jafarpur	240
बरेली Bareilly (51)	...	गेहूँ, चावल Wheat, Rice	...	TW(91.06) TK(81.75)O(58.68)	256.58	32.78	81.75	...	Balli	241
बरेली Bareilly (51)	...	गेहूँ, चावल Wheat, Rice	...	GC(30.35) TW(50.59)O(10.12)	106.63	10.52	14.38	...	Gularia	242
शीशगढ़ Shishgarh (2)	...	गेहूँ, चावल Wheat, Rice	...	GC(67.99)R(19.83)	70.01	11.33	10.53	...	Lakha	243
शीशगढ़ Shishgarh (2)	...	गेहूँ, चावल Wheat, Rice	...	R(14.97)O(44.52) W(7.69)	44.11	3.03	13.59	T(1)	Jianagla	244
बहेड़ी Baheri (8)	...	गेहूँ, चावल Wheat, Rice	...	GC(35.21)	258.60	13.36	34.80	...	Madnapur	245
बहेड़ी Baheri (19)	...	गेहूँ, चावल Wheat, Rice	...	GC(43.71)	95.51	1.62	8.90	...	Padmi	246
बरेली Bareilly (43)	...	गेहूँ, चावल Wheat, Rice	...	GC(47.75)	47.75	97.13	13.77	T(2)	Baripura	247
बरेली Bareilly (44)	...	गेहूँ, चावल Wheat, Rice	...	GC(24.28)	76.08	25.90	19.03	...	Kasbapur	248
बरेली Bareilly (40)	...	गेहूँ, चावल Wheat, Rice	...	TK(4.86)TW(53.01)	305.55	193.45	55.85	T(1)	Kabar Khas	249
शेरगढ़ Shergarh (1)	EAG	गेहूँ, चावल Wheat, Rice	...	TWE(49.78) W(17.40)O(1.21)	224.61	58.68	61.92	...	Shergarh	250
बरेली Bareilly (38)	...	गेहूँ, चावल Wheat, Rice	...	TW(9.71)	17.00	31.57	7.28	...	IslamPur	251
बरेली Bareilly (40)	...	गेहूँ, चावल Wheat, Rice	...	W(32.38)TW(0.81)	65.16	14.57	35.20	...	Rajpura	252
बरेली Bareilly (40)	...	गेहूँ, चावल Wheat, Rice	..	GC(4.45)TW(27.92) R(17.81)	106.44	144.48	92.27	...	Nagaria	253
बरेली Bareilly (43)	...	गेहूँ, चावल Wheat, Rice	...	GC(102.39)	70.82	...	11.74	...	Kabra Kishanpur	254
बरेली Bareilly (39)	...	गेहूँ, चावल Wheat, Rice	...	GC(142.86)	22.66	15.78	25.91	...	Dugarpur	255

1	2	3	4	5	6	7	8	9	10	11
256	सालेहपुर	146.50	843(123)	–(–5)	–(–5)	T,W	–(–5)	–(–5)	–(–5)	KR
257	रम्पुरा	386.49	1,791(292)	P(1),M(1)	–(–5)	T,W	–(–5)	–(–5)	–(–5)	KR
258	डेलपुर	199.11	696(126)	P(1)	–(–5)	T,W	–(–5)	–(–5)	–(–5)	PR
269	घुड़ासी	223.80	934(145)	–(5–10)	–(–5)	T,W	–(–5)	–(–5)	BS	PR
260	मलसा खेड़ा	195.47	719(115)	–(–5)	–(–5)	T,W	–(–5)	–(–5)	BS	PR
261	बूची	279.24	1,371(220)	P(1)	MCW(1) FPC(1)	T,W	–(–5)	सोम,गुरु Mon,Thu	–(–5)	KR
262	ढकिया	269.94	1,137(187)	P(1)	–(–5)	T,W	–(–5)	–(–5)	BS	PR
263	लखीमपुर	153.79	649(101)	M(1)	–(–5)	T,W	–(–5)	–(–5)	–(–5)	KR
264	कमालपुर	99.56	282(54)	–(–5)	–(–5)	T,W	–(–5)	–(–5)	–(–5)	KR
265	मीरपुर	39.66	181(33)	–(10+)	–(–5)	T,W	–(–5)	–(–5)	–(–5)	KR
266	रघुनाथपुर	151.76	396(66)	–(–5)	–(–5)	T,W	–(–5)	–(–5)	–(–5)	KR
267	गोकिलपुर	125 05	353(45)	–(–5)	–(–5)	T,W	–(–5)	–(–5)	–(–5)	KR
268	सहोड़ा	287.36	1,559(238)	P(1),AC(1)	–(–5)	T,W	PO	बुध,शनि Wed,Sat	BS	PR
269	अभूपुरा	150.55	690(119)	–(–5)	H( )	T,W	–(–5)	सोम,शुक्र Mon,Fri	BS	PR
270	बसई	329 43	2,430(335)	P(1)	–(–5)	T,W	–(–5)	सोम,शुक्र Mon,Fri	BS	PR
271	धर्मपुरा	301.91	1,430(270)	–(–5)	–(–5)	T,W	–(–5)	–(–5)	–(–5)	PR
272	सिहोर	224.20	1,904(313)	P(1)	–(–5)	T,W	–(–5)	–(–5)	–(–5)	KR
273	हल्दी कला	515.99	2,481(317)	P(1),M(1)	D(1)	T,W	PO	सोम, शुक्र Mon,Fri	–(5–10)	KR
274	दोद आलमपुर	245.65	981(146)	P(1),AC(1)	–(–5)	T,W	–(–5)	–(–5)	–(5–10)	KR
275	औरंगाबाद	281.27	1.068(151)	P(1),M(1)	–(–5)	T,W	–(–5)	–(–5)	BS	PR

12	13	14	15	16	17	18	19	20	2	1
बरेली Bareilly (39)	...	गेहूँ, चावल Wheat, Rice	...	GC(90.65)	39.66	1.62	14.57	...	Salehpur	256
बरेली Bareilly (40)	...	गेहूँ, चावल Woeat, Rice	...	GC(255.77)	82.16	..	48.56	...	Rampura	257
बहेड़ी Baheri (24)	...	गेहूँ, चावल Wheat, Rice	...	GL(36.42)W(1-62) R(2.43)	121.01	17.81	19.82	...	Delpur	258
बरेली Bareilly (42)	...	गेहूँ, चावल Wheat, Rice	...	GC(76.08)	106.84	17.81	23.07	...	Bhurasi	259
बरेली Bareilly (45)	...	गेहूँ, चावल Wheat, Rica	...	GC(77.70)	100.37	2.83	14.57	...	Malsa Khera	260
बरेली Bareilly (35)	...	गेहूँ, चावल Wheat, Rice	...	GC(148.12)	81.34	14.97	34.81	...	Boochi	261
बरेली Barelly (43)	EAG	गेहूँ, चावल Wheat, Rice	...	TWE(80.54)	114.13	40.87	34.40	...	Dhakia	262
बरेली Bareilly (44)	...	गेहूँ, चावल Wheat, Rice	...	TW(34.40)	88.64	0.40	30.35	...	Lakhimpur	263
बरेली Bareilly (44)	...	गेहूँ, चावल Wheat, Rice	...	W(31.57)	31.97	30.35	5.67	...	Kamalpur	264
बरेली Bareilly (44)	...	गेहूँ, चावल Wheat, Rice	14 16	...	16 59	4.86	4.05	...	Mirpur	265
बरेली Bareilly (42)	...	गेहूँ, चावल Wheat, Rice	...	TW(40 47)	63.64	25.90	21.45	...	Raghunathpur	266
बरेली Bareilly (36)	...	गेहूँ, चावल Wheat, Rice	...	GC(28 33)	63.54	19.02	14 16	...	Gokilpur	267
बरेली Bareilly (40)	...	गेहूँ, चावल Wheat, Rice	68.80	GC(8.90)O(21.45)	84.99	62.75	40.47	...	Sahora	268
बरेली Bareilly (42)	...	गेहूँ, चावल Wheat, Rice	...	TW(34.80)W(6.48) GC(10.12)	53.42	21.45	24.28	...	Abhupura	269
बरेली Bareilly (38)	...	गेहूँ, चावल Wheat, Rice	..	TW(64.75) TK(46.54),W(5.26) O(12.55)	133 15	17.40	49.78	...	Basai	270
बरेली Bareilly (42)	...	गेहूँ, चावल Wheat, Rice	..	TW(13.76)	187.38	53.02	47 75	...	Dharmpura	271
बरेली Bareilly (45)	...	गेहूँ, चावल Wheat, Rice	...	GC(79.32)O(41.68)	87.01	2.83	13.36	TEM(1)	Sihor	272
बरेली Bareilly (45)	...	गेहूँ, चावल Wheat, Rice	...	GC(81.34)	323.36	11.33	99.96	TEM(1)	Haldi Kalan	273
बरेली Bareilly (45)	...	गेहूँ, चावल Wheat, Rice	...	GC(24.28)	164.31	36.02	21.04	TEM(1)	Dod Alampur	274
बरेली Bareilly (40)	...	गेहूँ, चावल Wheat, Rice	...	TW(48.56)O(52.61) W(10 52)	125.05	13.76	30.77	...	Aurangabad	275

ग्राम निर्देशिका

1—बहेड़ी तहसील — जन सुविधाएं एवं भूमि उपयोग

1	2	3	4	5	6	7	8	9	10	11
276	मोहनपुर	117.36	541(81)	P(1)PUC(1)	-(-5)	T,W	-(-5)	-(-5)	BS	PR
+ 277	रास	126.67	1,188(167)	P(1)AC(1)	-(-5)	T,W	-(-5)	-(-5)	BS	PR
278	गनेशपुर	183.33	340(50)	P(1)	-(-5)	T,W	-(-5)	-(-5)	BS	PR
279	धनेली	443.55	2,038(344)	P(1),AC(1)	-(-5)	T,W	-(-5)	-(-5)	BS	PR
280	म्योडी बुजुर्ग	295.43	1,191(229)	P(1)	-(5-10)	T,W	-(-5)	-(-5)	-(5-10)	PR
281	परवाई	2·2.65	1,136(195)	P(1)	-(5-10)	T,W	-(-5)	बुद्ध,शनि Wed,Sat	-(5-10)	KR
282	संग्रामपुर	221.37	1,385(219)	P(1)	-(5-10)	T,W	-(-5)	-(-5)	-(5-10)	KR
283	पलथा	285.72	100(20)	-(-5)	-(5-10)	T,W	-(-5)	-(-5)	-(5-10)	KR
284	नूराबाद	124.24	191(31)	P(1)	-(-5)	W	-(-5)	-(-5)	-(5-10)	PR
285	बैरामपुर	775.00	4,273(553)	P(1)	-(-5)	W	PO	रवि,बुद्ध Sun,Wed	-(-5)	PR
286	सुलतानपुर	235.94	664(82)	P(1),AC(1)	-(-5)	T,W	-(-5)	-(5-)	BS	PR
287	दुनकी	106.84	441(67)	P(1)	-(-5)	T,W	-(-5)	प्रतिदिन Daily	BS	PR
288	बकैनिया बीरपुर	167.14	760(116)	-(-5)	-(-5)	T,W	-(-5)	-(-5)	BS	PR
289	दुनका	313.24	6,163(932)	P(1),M(1) AC(1)	D(1)	T,W	PO	गुरु,रवि Thu,Sun	BS	PR
290	बिहारीपुर	141.24	622(92)	-(-5)	-(-5)	T,W	-(-5)	गुरु, रवि Thu,Sun	-(5-10)	KR
291	सुकटिया	263.86	1,117(293)	P(1),AC(1)	-(-5)	T,W	-(-5)	-(-5)	-(5-10)	KR
292	पिपौली	193.45	596(87)	P(1),M(1) AC(1)	-(-5)	T,W	-(-5)	-(-5)	-(-5)	KR
293	नगरिया सोबरनी	103 20	478(85)	P(1),M(1)	-(-5)	T,W	PO	-(-5)	-(10+)	PR
294	कुडका	118.17	479(82)	-(-5)	-(-5)	T,W	-(-5)	-(-5)	-(10+)	PR
295	केसरपुर	184 95	731(105)	P(1),AC(1)	-(-5)	T,W	-(-5)	-(-5)	-(10+)	KR

12	13	14	15	16	17	18	19	20	2	1
बरेली Bareilly (40)	...	गेहूँ, चावल Wheat, Rice	...	TW(1.62)W(50.99) O(2.83)	28.33	12.14	21.45	...	Mohanpur	276
बरेली Bareilly (39)	...	गेहूँ, चावल Wheat, Rice	...	TW(32.78)W(18.62)	50.59	12.55	12.13	...	Rass	277
बरेली Bareilly (38)	...	गेहूँ, चावल Wheat, Rice	...	TW(22.26)W(1.62) O(20.24)	103.60	18.61	17.00	...	Ganeshpur	278
बरेली Bareilly (39)	...	गेहूँ, चावल Wheat, Rice	...	TW(199.11)W(4.86)	176.85	16.19	46.54	...	Dhaneli	279
बरेली Bareilly (44)	...	गेहूँ, चावल Wheat, Rice	...	GC(69.20)	173.21	14.16	38.86	...	Meodi Buzurg	280
बरेली Bareilly (46)	...	गेहूं, चावल Wheat, Rice	...	GC(23.47)	200.33	16.59	22.26	...	Parchi	281
बरेली Bareilly (45)	...	गेहूँ, चावल Wheat, Rice	...	GC(40.07)	135.98	24.28	21.04	...	Sangrampur	282
बरेली Bareilly (46)	...	गेहूँ, चावल Wheat, Rice	...	GC(99.56)	145.29	6.07	34.80	...	Paltha	283
बरेली Bareilly (42)	ED	गेहूँ, चावल Wheat, Rice	...	TW(40.47)	66.37	0.81	16.59	TEM(1)	Noorabad	284
बरेली Bareilly (42)	ED	गेहूँ, चावल Wheat, Rice	...	TW(45.73)	495.35	8.50	225.52	...	Bairampur	285
बरेली Bareilly (38)	...	गेहूँ, चावल Wheat, Rice	...	GC(49.78)	128.29	4.05	53.82	T(2)	Sultanpur	286
बरेली Bareilly (38)	...	गेहूँ, चावल Wheat, Rice	...	GC(74.87)	25.50	0.80	5.67	T(1)	Dunki	287
बरेली Bareilly (38)	...	गेहूँ, चावल Wheat, Rice	...	GC(57.47)	62.73	31.97	14.97	...	Bakainia Birpur	288
बरेली Bareilly (37)	EAG ED	गेहूँ, चावल Wheat, Rice	...	TWE(141.24)	86.20	6.88	78.92	N(1),M(2) C(1)	Dunka	289
बहेडी Baheri (25)	...	गेहूँ, चावल Wheat, Rice	...	GC(7.28)	100.37	24.28	9.31	...	Biharipur	290
बहेडी Baheri (28)	...	गेहूँ, चावल Wheat, Rice	...	GC(78.92)	130.31	20.64	33.99	...	Sukatia	291
बरेली Bareilly (40)	...	गेहूँ. चावल Wheat, Rice	...	GC(87.42)	73.25	...	32.78	...	Pipoli	292
बहेडी Baheri (25)	...	गेहूँ, चावल Wheat, Rice	...	GR(31.97)	40.87	19.83	10.53	...	Nagaria Sobarni	293
बहेडी Baheri (26)	...	गेहूँ, चावल Wheat, Rice	...	GC(16.59)G(17.00) R(10.93)	32.78	25.50	15.37	...	Kurka	294
बहेडी Baheri (26)	...	गेहूँ, चावल Wheat, Rice	...	GC(84.99)	78.51	5.26	16.19	...	Kesarpur	295

ग्राम निर्देशिका

1—बहेड़ी तहसील

जन सुविधाएं एवं भूमि उपयोग

1	2	3	4	5	6	7	8	9	10	11
296	सिमरावा	378.39	1,635(255)	P(1)	-(-5)	T,W	-(-5)	-(-5)	-(10+)	PR
297	मोहिउद्दीनपुर	267.91	845(133)	P(1),AC(1)	-(-5)	W	-(-5)	-(-5)	-(-5)	KR
298	ब्यौधा	503.04	1,635(232)	P(1)	-(-5)	W	-(-5)	-(-5)	-(5-10)	KR
299	मानपुर	172.00	571(86)	-(-5)	-(-5)	W	-(-5)	-(-5)	-(-5)	KR
300	टान्डा	57.87	1,004(162)	-(-5)	-(-5)	W	-(-5)	-(-5)	-(-5)	KR
301	घाट गाँव	523.68	2,179(359)	P(1),AC(1)	-(-5)	T,W,HP	-(-5)	-(-5)	-(-5)	PR
302	निरमुवा	196.28	709(119)	P(1)	-(-5)	T,W,HP	-(-5)	-(-5)	-(-5)	KR
303	अकिलाबाद	274.79	1,213(186)	P(1),AC(1)	-(-5)	T,W	-(-5)	-(-5)	-(-5)	KR
304	बसुधरन जागीर	377.99	2,509(428)	P(1),M(1),AC(1)	H(1)	T,W	PO	रवि,गुरु Sun,Thu	BS	PR
305	नगरिया	224 61	1,140(172)	P(1)	-(10+)	W	-(5-10)	-(-5)	-(5-10)	KR
306	रहपुरा घनश्याम	214 09	958(160)	P(1),M(1)	-(-5)	W,HP	-(-5)	-(-5)	-(-5)	PR
307	तकिया	119.79	385(68)	-(-5)	-(-5)	W,HP	-(-5)	-(-5)	-(-5)	PR
308	सेडा	185,76	761(128)	P(1),AC(1)	-(-5)	T,W	-(-5)	-(-5)	-(-5)	PR
309	कुँवर गढा	241.20	799(140)	P(1)	-(10+)	T,W	-(-5)	-(-5)	BS	PR
310	ठिरिया नवाजिसपुर	61.11	296(47)	-(-5)	-(10+)	W	-(-5)	-(-5)	-(-5)	PR
311	शरीफ नगर	876.18	4,065(662)	P(1),M(1)	H(1)	T,W,HP	PO	सोम, शुक्र Mon,Fri	-(5-10)	PR
312	इटौआ	188.19	2,836(485)	P(1)	-(-5)	HP	-(-5)	-(-5)	-(5-10)	PR
313	शाहपुर	102.39	547(92)	P(1)	-(-5)	W,HP	-(5-10)	-(-5)	-(5-10)	KR
314	पहलादपुर	99.15	352(53)	-(-5)	-(5)	W	-(-5)	-(-5)	-(5-10)	KR
315	सिसौना	191 83	277(32)	P(1)	-(-5)	HP	-(5-10)	-(-5)	-(-5)	KR

12	13	14	15	16	17	18	19	20	2	1
बरेली Bareilly (38)	...	गेहूँ, चावल Wheat, Rice	...	GC(144.48)O(6.48)	104.41	90.65	32.37	...	Simrawa	296
बहेड़ी Baheri (20)	...	गेहूँ, चावल Wheat, Rice	...	TW(23.47)	144.07	72.04	28.33	...	Mohiuddinpur	297
बहेड़ी Baheri (20)	...	गेहूँ, चावल Wheat, Rice	...	GD(57.87)	350.47	38.85	55.85	T(1)	Beondha	298
बहेड़ी Baheri (20)	ED	गेहूँ, चावल Wheat, Rice	...	TW(23.88)W(3.24) GC(0 40)O(6 07)	86.20	31.16	21.05	...	Manpur	299
बरेली Bareilly (19)	ED	गेहूँ, चावल Wheat, Rice	...	TW(25.09)W(0.81)	21.85	3 24	6.88	...	Tanda	300
बरेली Bareilly (40)	...	गेहूँ, चावल Wheat, Rice	...	GC(241.20)W(6 07) O(0 81)	153.38	74.46	47.76	...	Ghatgaon	301
बरेली Bareilly (40)	...	गेहूँ चावल Wheat, Rice	...	GC(4.05)TW(53.54)	91.46	20.23	17.00	...	Nirbhua	302
बहेड़ी Baheri (22)	...	गेहूँ, चावल Wheat, Rice	...	TW(149 74)	98.34	...	26.71	...	Akilabad	303
बहेड़ी Baheri (21)	...	गेहूँ, चावल Wheat, Rice	...	GC(159.86)	167.55	...	50.58	T(1)	Basudharan Jagir	304
बहेड़ी Baheri (21)	...	गेहूँ, चावल Wheat, Rice	...	GC(48.56)	150.15	4.45	21.45	...	Nagaria	305
बहेड़ी Baheri(18)	...	गेहूँ, चावल Wheat, Rice	...	GC(85.39)W(2.02) O(1 63)	88.22	23.69	12.14	TEM(1)	Rahpura Ghanshiam	306
बहेड़ी Baheri(17)	...	गेहूँ, चावल Wheat, Rice	...	GC(24.69)W(7.28) O(16.59)	31.57	28.33	11.33	...	Takia	307
बहेड़ी Baheri(20)	...	गेहूँ, चावल Wheat, Rice	...	GC(83.77) TW(15.38)	63.54	...	23.07	...	Seda	308
बहेड़ी Baheri(11)	EAG ED	गेहूँ, चावल Wheat, Rice	...	GC(104.41) TWE(0 81)	102.79	6.88	26.31	T(1)	Kunwar Garha	309
बहेड़ी Baheri(12)	...	गेहूँ, चावल Wheat, Rice	...	GC(34.40)	17.00	0.81	8.90	...	Thiria Nawazishpur	310
बहेड़ी Baheri(16)	ED	गेहूँ, चावल Wheat, Rice	...	GC(518 42)	250.51	15 38	91.87	T(1),M(1)	Sharif Nagar	311
बहेड़ी Baheri(13)	ED	गेहूँ, चावल Wheat, Rice	...	GC(44.11) W(17.40)	95 51	5 67	25 50	T(2)	Itwa	312
बहेड़ी Baheri(14)	...	गेहूँ, चावल Wheat, Rice	...	GC(81 35)	8 50	4.45	8 09	T(1)	Shahpur	313
बहेड़ी Baheri(14)	...	गेहूँ, चावल Wheat, Rice	...	GC(60.71)	30 35	1.21	6.88	...	Pahladpur	314
बहेड़ी Baheri(15)	...	गेहूँ, चावल Wheat, Rice	...	GC(122 22)	54 63	1.62	13.36	...	Sisona	315

1	2	3	4	5	6	7	8	9	10	11
316	गहलोइया	362,83	1,870(201)	P(1),AC(1)	-(-5)	HP	-(-5)	-(-5)	-(5-10)	KR
317	मनू नगला	177.66	809(149	-(-5)	-(-5)	W	-(5-10)	-(-5)	-(5-10)	KR
318	रोहली	238.77	1,217(171)	P(1),AC(1)	-(-5)	W,HP	-(-5)	-(-5)	-(5-10)	PR
319	अमृता	262 65	773(117)	P(1),AC(1)	-(5-10)	W,HP	-(-5)	-(-5)	-(-5)	KR
320	खाता	164.71	617(104)	-(-5)	-(10+)	W,HP	-(-5)	-(-5)	-(-5)	KR,PR
321	कमालपुर जनूबी	64.75	392(62)	P(1)	-(-5)	W,HP	-(-5)	-(-5)	-(-5)	PR
322	कमालपुर शुमाली	62.32	634(102)	P(1)	-(10+)	W,HP	-(10+)	-(-5)	-(-5)	KR
323	बिहारीपुर इस्तमरार	106.03	579(93)	-(-5)	-(10+)	W,HP	-(-5)	-(-5)	-(-5)	KR
324	गुना हट्टी	390 13	2,863(406)	P(2)	-(10+)	W,HP	-(-5)	सोम, शुक्र Mon,Fri	-(-5)	KR
325	बिच पुरी	132.74	340(43)	P(1)	-(-5)	T,W	-(-5)	-(-5)	BS	PR
326	भीकमपुर	145.69	1,020(147)	-(-5)	-(-5)	W,HP	-(-5)	-(-5)	-(-5)	KR
327	बूचनपुर	84.18	370(67)	P(1)	-(-5)	W,HP	-(-5)	-(-5)	-(-5)	PR
328	भदरक	191.02	882(123)	P(1),M(1) AC(1)	-(-5)	W,HP	-(-5)	सोम, शुक्र Mon,Fri	-(-5)	KR
329	मुडिया उदा	84.58	252(57)	-(-5)	-(-5)	W,HP	-(-5)	-(-5)	-(-5)	KR
330	नगला	139.22	687(113)	-(-5)	-(-5)	W,HP	-(-5)	रवि, गुरु Sun,Thu	-(-5)	PR
331	पखुर्नी	203.97	1,494(258)	P(1)	-(-5)	W,HP	-(-5)	-(-5)	-(-5)	PR
332	सलार नगला	108.46	608(97)	(--5)	-(-5)	W,HP	-(-5)	-(-5)	-(-5)	PR
333	चठिया	86.61	795(141)	P(1),M(1)	-(-5)	W,HP	PO	-(-5)	BS	PR
334	तुलसीपुर	76.49	184(31)	P(1)	-(-5)	W,HP	-(-5)	-(-5)	BS	PR
335	चक पखुर्नी	22.66			गैर आबाद				Uninhabited	KR

VILLAGE DIRECTORY
AMENITIES AND LAND USE

BAHERI TAHSIL—1

12	13	14	15	16	17	18	19	20	2	1
बहेडी Baheri(20)	...	गेहूँ, चावल Wheat, Rice	...	GC(163 50)	163 50	10.12	26.71	...	Gahluiya	316
बहेडी Baheri(21)	...	गेहूँ, चावल Wheat, Rice	...	W(64.75)	81 34	25.09	6.48	T(1)	Ganu Nagla	317
बहेडी Baheri(15)	ED	गेहूँ, चावल Wheat, Rice	...	GC(30.76)TW(8 50) W(8 09)O(25.08)	126.27	33.19	6.88	...	Rohali	318
बहेडी Baheri(16)	...	गेहूँ, चावल Wheat, Rice	...	TW(139.22)W(5.26)	61.92	25.09	31.16	T(1)	Amirta	319
बरेली Bareilly(40)	...	गेहूँ, चावल Wheat, Rice	...	O(55.85)	75 68	16.59	16.59	...	Khata	320
बरेली Bareilly(17)	...	गेहूँ, चावल Wheat, Rice	...	GC(40.07)W(6.48)	7 28	6.07	4.85	...	Kamalpur Janoobi	321
बरेली Bareilly(40)	...	गेहूँ, चावल Wheat, Rice	...	GC(44 52)	6.07	1.21	10.52	...	Kamalpur Shumali	322
बरेली Bareilly(38)	...	गेहूँ, चावल Wheat, Rice	...	GC(58.28)	33.99	6 07	7.69	...	Biharipur Itsmarar	323
बरेली Bareilly(38)	ED	गेहूँ, चावल Wheat, Rice	...	GC(221.78) W(12.95)O(1.61)	79 73	33.78	41.28	...	Guna Hatti	324
बरेली Bareilly(30)	ED	गेहूँ, चावल Wheat, Rice	...	GC(55.04)	26.71	26.31	24.68	...	Bichpuri	325
बहेड़ी Baheri(22)	...	गेहूँ, चावल Wheat, Rice	...	GC(74.06) TW(19.02)W(10.93)	10.11	14.57	17.00	...	Bhikampur	326
बहेड़ी Baheri(23)	...	गेहूँ, चावल Wheat, Rice	...	GC(47.35) TW(13.36)W(4.05)	10.52	0.81	8.09	...	Boochanpur	327
बहेडी Baheri(16)	...	गेहूँ, चावल Wheat, Rice	...	GC(100.77)W(4.05)	58 28	21 85	6 07	...	Bhadrak	328
बहेडी Baheri(16)	...	गेहूँ, चावल Wheat, Rice	...	GC(22.26) W(27.52)O(5.26)	14.57	8.09	6.88	...	Mudia Uda	329
बहेडी Baheri(18)	...	गेहूँ, चावल Wheat, Rice	..	GC(18 62)W(9 31)	60.71	39.66	10 92	...	Nagla	330
बहेडी Baheri(20)	...	गेहूँ, चावल Wheat, Rice	..	GC(86.61)W(39 66)	38 04	14 97	24.69	. .	Pakhurni	331
बहेडी Baheri(32)	...	गेहूँ, चावल Wheat, Rice	..	GC(55 85) TW(13.36)TK(1.21)	18.21	9.71	10.12	...	Salar Nagla	332
बहेडी Baheri(23)	...	गेहूँ, चावल Wheat, Rice	...	GC(33.59) TW(8.09)W(0 82)	28.73	2.43	12.95	T(1),N(3) M(5)	Chathiya	333
बहेडी Baheri(23)	ED	गेहूँ, चावल Wheat, Rice	...	GC(17 40) TW(13.76)W(1 62)O(2.83)	27-92	6.88	6.08	...	Tulsipur	334
बहेडी Baheri(23)	...	...	...	GC(14.97)W(3.24)	3 64	0.40	0.41	...	Chak Pakhurni	335

ग्राम निर्देशिका

1—बहेड़ी तहसील

जन सुविधाएँ एवं भूमि उपयोग

1	2	3	4	5	6	7	8	9	10	11
336	आसपुर खेडा	114.13	413(68)	-(-5)	-(-5)	W,HP	-(-5)	शनि, गुरु Sat,Thu	-(-5)	KR
337	धनुआ	66.37	584(98)	P(1)	-(-5)	W,HP	-(-5)	-(-5)	-(-5)	KR
338	फजलगज	44.92			गैर आबाद				Uninhabited	KR
339	मुरारपुर	180.50	426(71)	-(-5)	-(-5)	W,HP	-(-5)	-(-5)	BS	KR,PR
340	जोखनपुर	269.53	2,947(428)	P(1)	-(-5)	W,HP	-(-5)	मंगल, शुक्र Tue,Fri	BS	PR
341	डाडिया नगला	392.56	1,466(223)	P(1),M(1)	-(-5)	T,W	-(-5)	-(5-10)	-(-5)	KR
342	भोगपुर	446.79	1,655(233)	P(1)	-(-5)	T,W	-(-5)	-(-5)	-(-5)	PR
343	खिरनी	398.22	1,267(208)	P(1)	-(-5)	HP	-(-5)	-(-5)	-(-5)	KR,PR
344	खिरना	79.32	302(41)	-(-5)	-(-5)	W,HP	-(-5)	-(-5)	-(-5)	KR,PR
345	पुरैनिया	204.78	758(121)	P(1)	-(5-10)	W,HP	-(-5)	शुक्र, शनि Fri, Sat	-(-5)	KR,PR
346	मिनतरपुर	227.85	994(153)	P(1)	-(-5)	W,HP	-(-5)	रवि,गुरु Sun,Thu	-(-5)	KR,PR
347	बाजपुर	119.39	295(42)	-(-5)	-(-5)	T,W,HP	-(-5)	-(-5)	-(-5)	KR,PR
348	मितीपुर	123.03	395(47)	-(-5)	-(-5)	T,W,HP	-(-5)	मगल,शुक्र Tue,Fri	-(-5)	KR,PR
349	सिधौरा	258.60	829(135)	P(1)	-(-5)	T,W	-(-5)	-(-5)	-(-5)	KR
350	शकरपुर	94.70			गैर आबाद				Uninhabited	KR
351	ताजनगर	82.15	289(46)	-(-5)	-(-5)	T,W	-(-5)	-(-5)	-(-5)	PR
352	अनरुधपुर	101.58	176(26)	P(1)	-(-5)	HP	-(-5)	मंगल,शनि Tue,Sat	-(-5)	KR
353	जगन डाडी	155 40	711(94)	P(1)	-(-5)	W	-(-5)	मंगल, शनि Tue,Sat	BS	KR
354	भैरपुरा	202 35	513(69)	-(-5)	-(-5)	T,W	-(-5)	-(-5)	-(-5)	KR
355	भैरपुरी	87.01			गैर आबाद				Uninhabited	KR

12	13	14	15	16	17	18	19	20	2	1
बहेड़ी Baheri(21)	...	गेहूँ, चावल Wheat, Rice	...	GC(53.42)W(33.59)	13.36	5.67	8.09	...	Aspur Khera	336
बहेडी Baheri(22)	EAG	गेहूँ, चावल Wheat, Rice	...	TWE(40.47)	15.78	2 03	8.09	T(3)	Dhanua	337
बहेडी Baheri(22)	...	...	...	GC(41.28)	1.21	...	2.43	...	Fazalganj	338
बरेली Bareilly(43)	...	गेहूँ, चावल Wheat, Rice	...	GC(65.15)	85.80	5.67	23.88	...	Murarpur	339
बरेली Bareilly(43)	EAG	गेहूँ, चावल Wheat, Rice	...	TWE(212.87)	17.81	8.09	30.76	...	Jokhanpur	340
बरेली Bareilly (40)	ED	गेहूँ, चावल Wheat, Rice	...	GC(171.59)	171.19	1.62	48.16	...	Dandia Nagla	341
बरेली Bareilly (42)	ED	गेहूँ, चावल Wheat, Rice	...	GC(74.87)	293.00	18.21	60.41	...	Bhogpur	342
बरेली Bareilly (55)	...	गेहूँ, चावल Wheat, Rice	...	GC(212.87)	136.79	4.86	43.70	...	Khirni	343
बरेली Bareilly (46)	...	गेहूँ, चावल Wheat, Rice	...	GC(28.73)	39.66	1.62	9.31	...	Khirna	344
बरेली Bareilly (44)	...	गेहूँ, चावल Wheat, Rice	...	GC(140.43)	44.92	0.81	18.62	...	Puraimia	345
बरेली Bareilly (47)	...	गेहूँ, चावल Wheat, Rice	...	GC(193.85)	7.28	2.83	23.89	...	Minterpur	346
बरेली Bareilly (44)	...	गेहूँ, चावल Wheat, Rice	...	GC(81.34)	21.85	2.43	13 77	...	Bajpur	347
बरेली Bareilly (44)	...	गेहूँ, चावल Wheat, Rice	...	GC(80 94)	27.11	6.48	8.50	...	Mitipur	348
बरेली Bareilly (40)	...	गेहूँ, चावल Wheat, Rice	...	GC(123.84)	101.58	29.53	3.65	...	Sidhaura	349
बरेली Bareilly (50)	...	...	...	GC(80.94)	...	8.09	5.67	..	Shankarpur	350
बरेली Bareilly (50)	...	गेहूँ, चावल Wheat, Rice	...	GC(74.87)	...	6.07	1.21	...	Tajnagar	351
बरेली Bareilly (44)	...	गेहूँ, चावल Wheat, Rice	...	GC(12.14)	79.73	0.81	8.90	...	Anrudhpur	352
बरेली Bareilly (44)	...	गेहूँ, चावल Wheat, Rice	...	GC(6 07)	133.96	0.80	14.57	...	Jagan Dandi	353
बरेली Bareilly (50)	...	गेहूँ, चावल Wheat, Rice	...	GC(184.14)	...	8.09	10.12	...	Bhairpura	354
बरेली Bareilly (50)	...	...	...	GC(80.94)	...	4.05	2.02	...	Bhairpuri	355

1	2	3	4	5	6	7	8	9	10	11
356	रिच्छा(ग्रामीण)	196.28	150(21)	P(1)	-(-5)	T,W	-(-5)	रवि, गुरु Sun,Thu	-(-5)	KR
357	टान्डा बिस्वा(ग्रामीण)	59.90			गैर आबाद				Uninhabited	KR
358	टाँडा बिम्वा	213.68	99(14)	P(1)	-(-5)	T,W	-(-5)	बुद्ध,शनि Wed,Sat	-(-5)	KR
359	डाँडीहमीरी	106.84	304(48)	P(1)	-(-5)	T,W	-(-5)	रवि,गुरु Sun,Thu	-(-5)	KR
360	ऐंठपुरा	127.89	397(53)	-(-5)	-(5-10)	W,HP	-(5-10)	-(-5)	-(5-10)	PR
361	सिमरा	167.55	445(75)	P(1)	-(5-10)	HP	-(5-10)	-(-5)	-(5-10)	PR
362	लबेदा	206.40	487(72)	-(-5)	-(-5)	T,W	-(-5)	-(-5)	-(5-10)	PR
363	लबेदी	169.16	738(121)	P(1)	-(-5)	T,W	-(-5)	-(-5)	-(5-10)	PR
364	बौन्डा	203.56	672(99)	P(1)	-(-5)	T,W	-(-5)	-(-5)	-(5-10)	PR
365	मूसापुर उर्फ घाटगाँव	360.59	1,056(158)	P(1),M(1)	-(-5)	W	-(-5)	मँगल, शनि Tue,Sat	-(10+)	KR,PR
366	गोंठा	99.56	409(59)	-(-5)	-(-5)	T,W	-(-5)	-(-5)	-(-5)	PR
367	मुडिया नबीबक्स	357.42	3,159(525)	P(1),M(1)	PHC(1)	W	PO	मंगल,शनि Tue,Sat	BS	PR
368	शेखपुर	84 58	228(42)	P(1)	-(-5)	W	-(-5)	-(-5)	-(-5)	KR,PR
369	मुडिया नसीर	263 86	849(154)	-(-5)	-(-5)	W	-(-5)	मंगल,शनि Tue,Sat	-(-5)	KR
370	रोहनिया	144 88	510(92)	P(1)	-(-5)	W	-(-5)	-(-5)	-(-5)	KR
371	बकैनिया कालेखाँ	142.45	647(89)	P(1)	-(-5)	W	-(-5)	मंगल,शनि Tue,Sat	-(-5)	KR,PR
272	ठिरिया नथमल	281.27	966(181)	-(-5)	-(-5)	W	-(-5)	-(-5)	-(5-10)	KR
373	सिगौठी	617.57	1,181(190)	-(-5)	-(-5)	T,W	-(-5)	सोम, शुक्र Mon,Fri	-(5-10)	KR
374	देवीपुरा	259.01	674(104)	P(1)	-(10+)	T,W	-(10+)	-(-5)	-(10+)	KR
375	बहादुरपुर उर्फ भूडा	318.50	1,250(166)	P(1)	-(10+)	T,W	-(10+)	-(-5)	-(-5)	KR

12	13	14	15	16	17	18	19	20	2	1
बरेली Bareilly (50)	ED	गेहूँ, चावल Wheat, Rice	...	GC(161 88)	...	20.24	14.16	...	Richha Grameer	356
बरेली Bareilly (50)	...	...	...	GC(40.48)	...	11.33	8.09	...	Tanda Biswa Rural	357
बरेली Bareilly (50)	ED	गेहूँ, चावल Wheat, Rice	...	GC(202.35)	...	7.28	4.05	...	Tanda Biswa	358
बरेली Bareilly (50)	...	गेहूँ, चावल Wheat, Rice	...	GC(80.94)	...	13.76	12.14	...	Dandihamiri	359
बरेली Bareilly (54)	...	गेहूँ, चावल Wheat, Rice	...	GC(4 45)	99.15	4.05	20.24	...	Ainthpura	360
बरेली Bareilly (54)	...	गेहूँ, चावल Wheat, Rice	...	GC(41.68)	99.96	6.48	19.43	T(5)	Simra	361
बरेली Bareilly (9)	...	गेहूँ, चावल Wheat, Rice	...	TW(4.86)	160.67	25.09	15.78	T(3),M(1)	Labeda	362
बरेली Bareilly (10)	...	गेहूँ, चावल Wheat, Rice	...	TW(20.64)	131.93	14.57	2 02	T(4)	Labedi	363
बरेली Bareilld (10)	...	गेहूँ, चावल Wheat, Rice	...	TW(24.28)	156.21	6.07	17.00	T(1)	Bonda	364
बरेली Bareilly (47)	...	गेहूँ, चावल Wheat, Rice	...	TW(157.83)	146,91	21 45	34 40	...	Musapur Urf Ghatgaon	365
बहेडी Baheri (10)	...	गेहूं, चावल Wheat, Rice	...	TW(10.52)	79.32	8 50	1.22	T(1)	Gontha	366
बरेली Barejlly (56)	EA	गेहूँ, चावल Wheat, Rice	...	TWE(72.04)	272 36	49.37	3.65	...	Mudiana Nabi Baksh	367
बरेली Bareilly (48)	...	गेहूँ, चावल Wheat, Rice	...	TW(36.42)	24.28	12.14	11.74	...	Shekhpur	368
बरेली Bareilly (48)	...	गेहूँ, चावल Wheat, Rice	...	GC(101.98)	121.41	24.28	16.19	...	Mudia Nasir	369
बरेली Bareilly (42)	...	गेहूँ, चावल Wheat, Rice	...	GC(61.91)	50,59	16 19	16·19	...	Rohania	370
बरेली Bareilly (47)	...	गेहूँ, चावल Wheat, Rice	...	TW(58.68)	48 56	24.28	10.93	...	Bakainia Kalekhan	371
बरेली Bareilly (10)	...	गेहूँ, चावल Wheat, Rice	...	GC(29.14) TW(71 23)TK(4 05) O(6.48)	138 41	7.28	24.68	T(2)	Thiria Nathmal	372
बरेली Bareilly (54)	...	गेहूँ, चावल Wheat, Rice	...	GC(256.58)	242.01	56 66	62 32	T(2),M(2) C(1)	Singothi	373
बहेडी Baheri (15)	. .	गेहूँ, चावल Wheat, Rice	...	. .	198.71	36.83	23.47	T(3)	Debipura	374
बहेडी Baheri (15)	...	गेहूँ, चावल Wheat, Rice	...	...	271.96	30.76	15.78	T(3)	Bahadurpur Urf Bhooda	375

1	2	3	4	5	6	7	8	9	10	11
376	इग्राह	213.28	914(119)	P(1)	-(5-10)	T,W	-(5-10)	-(-5)	-(10+)	KR
377	गुनाह जवाहर	129.10	422(50)	-(-5)	-(-5)	T,W	-(10+)	-(-5)	-(10+)	KR
378	अरसिया बोझ	793.62	2,552(375)	P(1)	-(5-10)	T,W	-(5-10)	शुक्र,शनि Fri, Sat	-(10+)	KR
379	गौरी खेड़ा	193.04	570(89)	-(-5)	-(10+)	T,W	-(10+)	-(-5)	-(10+)	KR
380	उनैहनी जागीर	266.70	524(84)	-(-5)	-(10+)	T,W	-(10+)	-(5-10)	-(-5)	KR
381	हुसैन नगला	93.89	283(44)	P(1)	-(10+)	T,W	-(10+)	-(10+)	-(10+)	KR
382	चौडेरा	297.86	986(154)	-(-5)	-(-5)	T,W	-(-5)	-(-5)	-(-5)	KR,PR
383	चका	106.84	236(37)	-(-5)	-(-5)	T,W	-(-5)	-(10+)	-(10+)	KR
384	याकूब गंज	66 78	470(76)	P(1)	-(-5)	T,W	PO	-(10+)	-(10+)	KR
385	सुकटिया	775 00	1,144(164)	P(1)	-(5-10)	T,W	-(-5)	सोम,शुक्र Mon, Fri	-(5-10)	KR
386	गुलडिया अताहुसैन	164 71	452(71)	-(-5)	-(-5)	T,W	-(-5)	-(-5)	-(10+)	KR
387	फरीदपुर	539.87	4,858(749)	P(1),M(1)	H(1)	T,W	PO	मंगल,शनि Tue,Sat	-(10+)	PR
388	बकैनिया खजुरिया	206 40	689(104)	-(-5)	-(-5)	T,W	-(-5)	-(-5)	-(10+)	KR
389	खजुरिया	185.35	579(92)	P(1)	-(-5)	W,HP	-(-5)	-(-5)	-(10+)	KR
390	बॉसबोझ	269.53	891(128)	P(1)	-(-5)	W	-(-5)	-(-5)	BS	PR
391	चराई डांडी	237.96	522(84)	-(-5)	-(-5)	T,W	-(-5)	-(-5)	-(-5)	PR
392	चुरैली	330.24	1,757(278)	P(1)	-(-5)	T,W	-(-5)	-(-5)	-(-5)	PR
393	चुरैला	228.66	798(132)	P(1)	-(-5)	T,W	-(-5)	-(-5)	-(-5)	PR
394	राठ	212.47	830(128)	P(1)	-(-5)	T,W	-(-5)	सोम,मंगल Mon,Tue	-(5-10)	PR
395	कल्यानपुर	111.70	218(27)	-(-5)	-(5-10)	T,W	-(-5)	सोम,शुक्र Mon, Fri	-(5-10)	KR

13	13	14	15	16	17	18	19	20	2	1
बरेली Bareilly (66)	...	गेहूँ, चावल Wheat, Rice	...	GC(23.88)	165.12	15.78	8.50	T(1)	Igrah	376
बरेली Bareilly (66)	...	गेहूँ, चावल Wheat, Rice	...	GC(59 49)	47.75	16.59	5.27	T(1)	Gunah Jawahar	377
बरेली Bareilly (65)	EAG	गेहूँ, चावल Wheat, Rice	...	TWE(422.91)	291 79	69.20	9.72	T(4),M(3)	Arsia Bojh	378
बहेड़ी Baheri (18)	...	गेहूँ, चावल Wheat, Rice	...	GC(94.30)	69 61	21.04	8.09	T(5)	Gauri Khera	379
बहेडी Baheri (16)	...	गेहूँ, चावल Wheat, Rice	...	GC(17.40)	220 97	10.52	17.81	T(1)	Unaihni Jagir	380
बहेडी Baheri (66)	...	गेहूँ, चावल Wheat, Rice	...	GC(6.88)TW(22.26)	52.61	1.21	10.93	T(1)	Husain Nagla	381
बहेडी Baheri (16)	...	गेहूँ, चावल Wheat, Rice	...	GC(5.67)	260.63	...	31.56	...	Chaudera	382
बरेली Bareilly (16)	...	गेहूँ, चावल Wheat, Rice	...	GC(18.21) TW(25.90)O(4.86)	46.14	1.21	10.52	T(1)	Chaka	383
बहेडी Baheri (15)	...	गेहूँ, चावल Wheat, Rice	...	TW(25.90)W(0.40)	32.79	...	7.69	T(1)	Yakoob Ganj	384
बहेडी Baheri (10)	...	गेहूँ, चावल Wheat, Rice	...	GC(45.73)	495.35	8.50	225.42	M(2)	Sukatia	385
पीलीभीत Pilibhit (22)	...	गेहूँ, चावल Wheat, Rice	...	GC(40.87)	99.96	18.62	5.26	T(2)	Gularia Atahusain	386
पीलीभीत Pilibhit (22)	ED	गेहूँ, चावल Wheat, Rice	...	GC(278 04)	188.59	61.11	12.14	T(3)	Faridpur	387
पीलीभीत Pilibhit (22)	...	गेहूँ, चावल Wheat, Rice	...	GC(153.79)	33.19	14 97	4.45	T(1)	Bakainiya Khajuria	388
पीलीभीत Pilibhit (22)	EAG, ED	गेहूँ, चावल Wheat, Rice	...	WE(121.41)	43.71	15.78	4.45	T(2)	Khajuria	389
बरेली Bareilly (45)	...	गेहूँ, चावल Wheat, Rice	...	GC(55.85)	178 47	5 26	29.95	...	Bansbojh	390
बरेली Bareilly (58)	...	गेहूँ, चावल Wheat, Rice	...	GC(25 90)	189 80	0 81	21.45	...	Charai Dandi	391
बरेली Bareilly (50)	...	गेहूँ, चावल Wheat, Rice	...	GC(260.22)	21.85	0.40	47.77	...	Churaili	392
बरेली Bareilly (56)	...	गेहूँ, चावल Wheat, Rice	...	GC(12.14)TW(4.05) TK(0 81)O(1.21)	174.83	7.28	28.34	...	Churaila	393
बरेली Bareilly (48)	ED	गेहूँ, चावल Wheat, Rice	...	GC(160.67)	19 02	1.21	31 57	...	Rath	394
बरेली Bareilly (40)	...	गेहूँ, चावल Wheat, Rice	...	GC(90.25)	4.86	...	16.59	...	Kalyanpur	395

ग्राम निदेशिका

1—बहेड़ी तहसील

जन सुविधाएँ एवं भूमि उपयोग

1	2	3	4	5	6	7	8	9	10	11
396	पिपरा नानकार	272.73	2,008(321)	P(1)	-(-5)	W,HP	-(-5)	-(-5)	-(-5)	KR
397	बकैनिया स्वालेह	202.35	1,111(172)	P(1)	-(5-10)	T,W	-(-5)	शुक्र Fri	-(-5)	KR
398	गरगइया	242.01	920(143)	-(-5)	-(5-10)	T,W	-(-5)	-(-5)	-(-5)	KR
399	मगरी नवादा	285 31	841(128)	-(-5)	-(5-10)	T,W	-(5-10)	मंगल,शुक्र Tue, Fri	-(10+)	KR
400	बहादुर गंज	907.74	3,522(544)	P(1)	-(-5)	W,HP	-(-5)	-(-5)	-(-5)	KR
401	हसनपुर मजरा कुन्डरा	99.56	287(43)	-(-5)	-(-5)	W,HP	-(-5)	-(-5)	-(-5)	KR
402	कुन्डरा	418.06	2,025(335)	P(1)	-(5-10)	T,W	-(5-10)	सोम,गुरु Mon, Thu	-(10+)	PR
403	मनू नागर	139.22	670(115)	P(1)	-(10+)	T,W	-(-5)	-(-5)	-(10+)	KR
404	बैकर नन्दा	204.37	850(138)	-(-5)	-(-5)	T,W	-(-5)	-(-5)	-(5-10)	KR
405	भूला भूलनिया	233.51	687(100)	-(-5)	-(-5)	W,HP	-(-5)	-(-5)	-(-5)	KR
406	बनजरिया	108.05	422(56)	-(-5)	-(-5)	W,HP	-(-5)	-(-5)	-(5)	PR
407	दमखोदा	313.24	2,007(281)	P(1),M(1), FC(1)	-(-5)	T,W,R, TK	PO	-(-5)	BS	PR
408	दमखुविया	112 51			गैर आबाद				Uninhabited	PR
409	बसन्त नगर जागीर	242.42	955(148)	-(-5)	-(-5)	W,HP	-(-5)	-(-5)	-(-5)	PR
410	भुडवा	152.57	619(95)	-(-5)	-(-5)	W,HP	-(-5)	-(-5)	-(-5)	KR
411	बैकर शाहपुर	212.06	668(115)	P(1)	-(5-10)	W	-(5-10)	-(5-10)	-(5-10)	PR
412	हशमा	178 47	381(65)	-(-5)	-(-5)	T	-(-5)	-(-5)	-(-5)	PR
413	उद्रा	274.79	1,128(180)	P(1)	-(-5)	T,W	-(-5)	मंगल,शनि Tue,Sat	-(-5)	KR
414	ठिरिया वाँकेउद्रा	138.00	236(38)	-(-5)	-(5-10)	T,W	-(-5)	-(-5)	-(-5)	KR
415	भोजपुर सबंसुख	175.64	467(76)	P(1)	-(-5)	HP	-(-5)	-(-5)	-(-5)	KR

VILLAGE DIRECTORY

AMENITIES AND LAND USB — BAHERI TAHSIL—1

12	13	14	15	16	17	18	19	20	2	1
बरेली Bareilly (56)	...	गेहूँ, चावल Wheat, Rice	...	GC(141.20) O(3.24)	60.71	10 52	57.06	...	Pipra Nankar	396
बरेली Bareilly (51)	...	गेहूँ, चावल Wheat, Rice	...	GC(129.91)O(6.88)	39 66	2.43	23 47	...	Bakaiiiya Swaleh	397
बरेली Bareilly (38)	...	गेहूँ, चावल Wheat, Rice	...	GC(73.25)	137.19	26.71	4.86	...	Gargiaya	398
बरेली Bareilly (52)	...	गेहूँ, चावल Wheat, Rice	...	GC(42.90)	213.68	8.09	20.64	...	Magri Nawada	399
बरेली Bareilly (66)	...	गेहूँ, चावल Wheat, Rice	...	GC(625.26)	157.43	22.66	102.39	...	Bahadur Ganj	400
बरेली Bareilly (68)	...	गेहूँ, चावल Wheat, Rice	...	GC(71.63)	15.78	4.46	7.69	...	Hasanpur Mazra Kundra	401
बरेली Bareilly (55)	EAG, ED	गेहूँ, चावल Wheat, Rice	...	TWE(256.18)	105.63	9.31	46.94	T(2)	Kundra	402
बरेली Bareilly (57)	ED	गेहूँ, चावल Wheat, Rice	...	GC(54.63)	69 72	2.83	12.14	...	Manu Nagar	403
रिच्छा Richha (3)	...	गेहूँ, चावल Wheat, Rice	...	GC(142.45)	40.07	0.81	21.04	T(1)	Baikar Nanda	404
बरेली Bareilly (52)	...	गेहू, चावल Wheat, Rice	...	GC(136.79)	61.51	13.36	21.85	...	Bhoola Bhulania	405
बरेली Bareilly (48)	ED	गेहूँ, चावल Wheat, Rice	...	GC(89.84)	7.28	2 03	8.90	...	Banjaria	406
बरेली Bareilly (50)	EAG	गेहूँ, चावल Wheat, Rice	...	TWE(159.05)	103.60	39.66	10.93	...	Damkhoda	407
बरेली Bareilly (50)	...	...	...	GC(60.71)	34.40	9 31	8.09	...	Damkhubia	408
बरेली Bareilly (55)	...	गेहूँ, चावल Wheat, Rice	...	GC(131.93)	70.42	12 14	27 93	...	Basant Nagar Jagir	409
बरेली Bareilly (50)	...	गेहूँ, चावल Wheat, Rice	...	GC(88 63)	42.09	2.83	19 02	...	Bhurwa	410
बरेली Bareilly (53)	—	गेहूँ, चावल Wheat, Rice	—	GC(101 58)	73.66	26.31	10.51	...	Baikar Shahpur	411
बरेली Bareilly (52)	...	गेहूँ, चावल Wheat, Rice	...	GC(87.01)	4.87	2.02	14.57	...	Hashma	412
बरेली Bareilly (34)	...	गेहूँ, चावल Wheat, Rice	...	GC(91.46)	156 61	16.19	10.53	...	Udra	413
बरेली Bareilly (34)	...	गेहूँ, चावल Wheat, Rice	...	GC(68.80)	57.06	6.07	6.07	...	Thiria Wakeudra	414
बरेली Bareilly (51)	...	गेहूँ, चावल Wheat, Rice	...	GC(73.25)	82.96	2 02	17.41	...	Bhojpur Sarab-sukh	415

1	2	3	4	5	6	7	8	9	10	11
416	रहपुरा गनीमत	357.75	1,858(289)	P(1)	–(–5)	T,W	PO	रवि,बुध Sun,Wed	–(–5)	KR
417	खमरिया गोपाडांडी	472 69	1,515(236)	P(1)	–(–5)	T,W	–(–5)	–(–5)	–(–5)	KR
418	जफरा	135 57	653(99)	P(1)	–(5–10)	T,W,HP	–(–5)	–(–5)	–(–5)	KR
419	गोटिया रामनगर	131.53	254(37)	–(–5)	–(5–10)	T,HP	–(–5)	–(–5)	–(–5)	PR
420	बसुपुरा	244.44	909(153)	–(–5)	–(–5)	T,W	–(–5)	–(–5)	–(–5)	KR
421	पुरैनाताल	152.57	875(144)	P(1)	–(5–10)	T,W,HP	–(–5)	–(–5)	–(–5)	PR
422	दुपैरिया	87.42	760(127)	–(–5)	–(5–10)	HP	–(–5)	बुध,शनि Wed,Sat	–(–5)	PR
423	चन्दपुर चुबकिया	71.23	350(56)	–(–5)	–(5–10)	HP	–(–5)	–(–5)	–(–5)	PR
424	गोपालपुर	69.61	718(117)	P(1)	–(–5)	W	–(–5)	–(–5)	–(–5)	PR
425	कनमन	288.15	899(140)	P(1),M(1)	FPC(1)	T,W,HP	PO	मंगल,शनि Tue,Sat	BS	PR
426	हाफिजगंज	116.15	364(49)	–(–5)	–(–5)	T,W	–(–5)	–(–5)	–(–5)	KR
427	मंगदपुर	252.53	816(140)	P(1)	–(–5)	T,W	–(–5)	–(–5)	–(–5)	KR
428	मोहनपुर	305.14	1,107(191)	P(1)	–(–5)	T,W	–(–5)	–(–5)	–(–5)	KR
429	गुलडिया मोहम्मदहुसेन	195.07	992(151)	P(1)	–(5–10)	T,W	–(–5)	–(–5)	–(–5)	KR
430	रम्पुरा	204.37	853(134)	P(1)	–(–5)	T,W	–(–5)	–(–5)	–(–5)	KR
431	करनपुर	254.96	936(101)	–(–5)	–(–5)	T,W	–(–5)	–(–5)	BS	PR
432	ठिरिया जसोदा	77.30	324(42)	–(–5)	–(–5)	T,W	–(–5)	–(–5)	–(–5)	PR
433	कठारा	216.92	1,963(120)	P(1),M(1)	–(–5)	T,W	–(–5)	–(–5)	BS	PR
434	टाह कासीमपुर	133.15	654(84)	–(–5)	–(5–10)	T,W	–(–5)	–(–5)	–(–5)	KR
435	अभयपुर महमूदपुर	203.97	1,070(120)	–(–5)	–(5–10)	T,W	–(–5)	–(–5)	–(–5)	KR

VILLAGE DIRECTORY

AMENITIES AND LAND USE

BAHERI TAHSIL—1

12	13	14	15	16	17	18	19	20	2	1
बरेली Bareilly (50)	EAG	गेहूँ, चावल Wheat, Rice	...	TWE(136.79) GC(0.40)O(23.47)	150.95	2.43	43.71	...	Rahpura Ganimat	416
बरेली Bareilly (50)	...	गेहूँ, चावल Wheat, Rice	...	GC(153 79) TK(0.40)O(1.63)	258.60	3.64	54,63	...	Khamaria Gopadandi	417
बहेडी Baheri (9)	...	गेहूँ, चावल Wheat, Rice	...	GC(107.25)	12.55	3.24	12.53	...	Jafra	418
बहेडी Baheri (8)	...	गेहूँ, चावल Wheat, Rice	...	GC(108.86)	7.69	2.43	12.55	...	Gotia Ramnagar	419
बरेली Bareilly (37)	...	गेहूँ, चावल Wheat, Rice	...	GC(34.80)O(10.12)	167.55	25.90	6.07	...	Basupura	420
बहेडी Baheri (9)	ED	गेहूँ, चावल Wheat, Rice	...	GC(80.94)TW(4.86)	34.80	12.55	19.42	...	Puraimatal	421
बहेडी Baheri (11)	...	गेहूँ, चावल Wheat, Rice	...	GC(16.59)W(3.24) O(9.31)	46.54	3.24	8.50	...	Dupairia	422
बहेडी Baheri (12)	ED	गेहूँ, चावल Wheat, Rice	...	GC(1.23)O(15.78) W(1.21)	43.30	2.04	7.67	...	Chandpur Chubkia	423
बहेडी Baheri (11)	...	गेहूँ, चावल Wkeat, Rice	...	...	10.12	10.52	48.97	...	Gopalpur	424
बहेडी Baheri (11)	ED	गेहूँ, चावल Wheat, Rice	...	GC(115.35)	111.29	10.52	50.99	...	Kanman	425
बरेली Bareilly (40)	...	गेहूँ, चावल Wheat, Rice	...	GC(84.99)	14.57	10.52	9.07	...	Hafizganj	426
रिच्छा Richha (4)	...	गेहूँ, चावल Wheat, Rice	...	GC(169.97)	53.42	3.24	25.90	...	Mangadpur	427
रिच्छा Richha (4)	...	गेहूँ, चावल Wheat, Rice	...	GC(133.55)	101.98	8.50	61.11	...	Mohanpur	428
रिच्छा Richha (6)	...	गेहूँ, चावल Wheat, Rice	...	W(8 90)TW(116.56)	33.59	15-78	20.24	...	Gularia Mohammad Husain	429
रिच्छा Richha (5)	ED	गेहूँ, चावल Wheat, Rice	...	TW(77 70)	106,44	6.07	14 16	...	Rampura	430
बहेडी Baheri (12)	...	गेहूँ, चावल Wheat, Rice	...	GC(159 45)	39.27	20.64	35.60	...	Karanpur	431
बहेडी Baheri (12)	ED	गेहूँ, चावल Wheat, Rice	...	GC(63.54)	2.83	2.43	8.50	...	Thiria Jasooda	432
बहेडी Baheri (14)	...	गेहूँ, चावल Wheat, Rice	...	GC(109.67)O(65 56)	26.31	13.76	1.62	...	Kathara	433
बरेली Bareilly (32)	...	गेहूँ, चावल Wheat, Rice	...	GC(66.78)	51.40	8.09	6.88	...	Tah Kasimpur	434
बरेली Bareilly (33)	...	गेहूँ, चावल Wheat, Rice	...	GC(101.18)	81.75	12.14	8.90	...	Abhaipur Mahmudpur	435

TAHSIL BAREILLY

DISTRICT BAREILLY

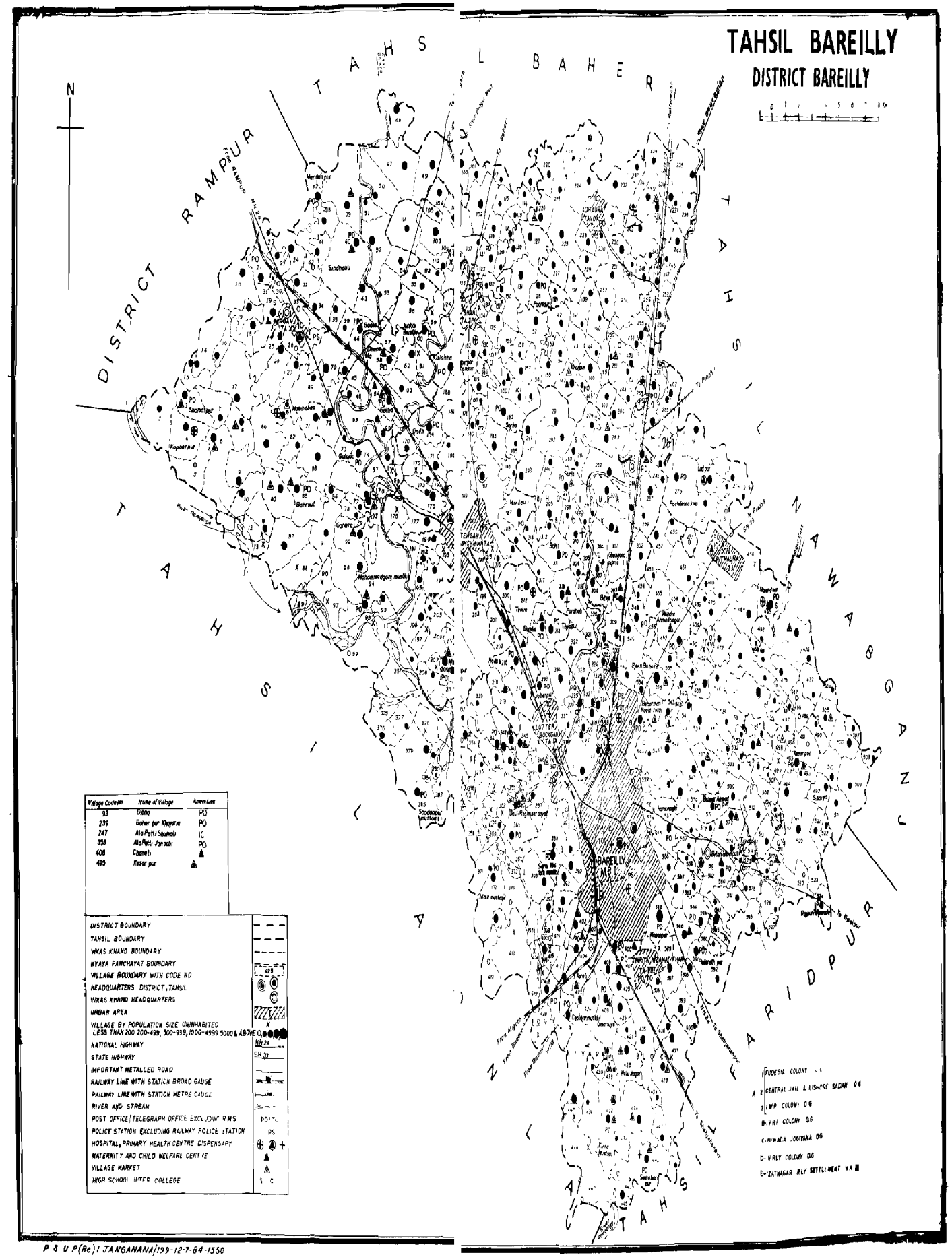

P S U P(Re)1 JANGANANA/199-12-7-84-1550

2 -बरेली तहसील
-Bareilly Tahsil

ग्रामों की वर्णानुक्रम सूची

बरेली तहसील

क्रम सं०	ग्राम का नाम	लोकेशन कोड नं०	क्रम सं०	ग्राम का नाम	लोकेशन कोड नं०	क्रम सं०	ग्राम का नाम	लोकेशन कोड नं०
1	2	3	1	2	3	1	2	3
1	अकसौरा	104	36	उगनपुर	539	71	कासमपुर	320
2	अखित्यारपुर	261	37	उडला जागीर	584	72	कीरतपुर	478
3	अग्रास	183	38	उदयपुर खासग्रामीण	558	73	कुआ डांडा कुर्मियान	574
4	अटाकायस्थान	308	39	उदयपुर जसरथपुर	595	74	कुआ डांडा धिमनी	224
5	अटापट्टी जनूबी	253	40	उदयपुर बन्नो जान	145	75	कुतुबपुर	84
6	अटापट्टी शुमाली	247	41	उनासी	190	76	कुन्डरा ऐहतमाली	399
7	अड्डपुरा जागीर	470	42	उमरसिया	409	77	कुन्डरा मुस्तकिल	400
8	अधकटा ब्रह्मनान	142	43	ऐठपुर	357	78	कुंवरपुर बंजरिया	475
9	अधकटा बुनियादी बेगम	479	44	ऐना	340	79	कुमराह	460
10	अधलखिया	529	45	औधा	169	80	कुरतरा	189
11	अब्दुलापुर माफी	541	46	अगुरी	418	81	कुलछा	167
12	अभयपुर केशोपुर	288	47	कचौली	538	82	कुल्छा खुर्द	23
13	अभयपुर कैम्प	403	48	कनुनगला	135	83	केरा	159
14	अभयराजपुर	148	49	कन्जादासपुर	553	84	केशोपुर	316
15	अमलोनीपुर	523	50	कन्धरी	570	85	केसरपुर	495
16	अम्बरपुर	97	51	कपूरपुर	4	86	कोरामपुर	298
17	अमौर	152	52	कमुआ कला	515	87	कोहनी	500
18	असद नगर	10	53	कमुआ खुर्द	518	88	खजुआ जागीर	222
19	अहरोला	569	54	कमुआ मकरूका	248	89	खजुरिया	121
20	अहलादपुर	463	55	क्यारा एहतमाली	431	90	खजुरिया जुल्फिकार	540
21	आजमपुर एहतमाली	364	56	क्यारा मुस्तकिल	432	91	खजुरिया ब्रम्हनान	568
22	आजमपुर मुस्तकिल	365	57	करगौना	402	92	खजुहाई एहतमाली	412
23	आनन्दपुर	49	58	करमपुर	82	93	खजुहाई मुस्तकिल	411
24	आराजीमुतनाजा उर्फ मांझा	448	59	करमपुर चौधरी	309	94	खतौला गनपतराय	321
25	आलमपुर	593	60	करमपुर ठाकुरान	305	95	खमरिया सानी	38
26	आसपुर खूबचन्द	459	61	करीम नगर	206	96	खमरिया आजमपुर	9
27	आसपुर पीतमराय	304	62	करेली	404	97	खरगपुर	174
28	आसफपुर एहतमाली	108	63	करौदा	440	98	खरसेनी	180
29	आसफपुर मुस्तकिल	109	64	करौरा	91	99	खाई खेड़ा	504
30	इचोरिया	410	65	कलापुर	468	100	खानपुर	53
31	इटौआ केदारनाथ	263	66	कलारा	240	101	खानपुर	147
32	इटौआ बेनीराम	537	67	कलारी	536	102	खिरकटी	42
33	इटौआ सुखदेव	398	68	कान्धरपुर	408	103	खिरका	175
34	ईसापुर	231	69	काशीनाथपुर ऐहतमाली	12	104	खितौला बनीराम	156
35	इस्माईलपुर	490	70	काशीनाथपुर मुस्तकिल	11	105	खितौला हुलासकुंवर	140

ग्राम की वर्णानुक्रम सूची

बरेली तहसील (क्रमश.)

क्रम सं०	ग्राम का नाम	लोकेशन कोड नं०	क्रम सं०	ग्राम का नाम	लोकेशन कोड नं०	क्रम सं०	ग्राम का नाम	लोकेशन कोड नं०
1	2	3	1	2	3	1	2	3
106	खितौसा	290	141	चक्कदहा भगौतीपुर	225	176	जाफरपुर	252
107	खिलचीपुर एहतमाली	207	142	चकरपुर उर्फ लमकन	163	177	जाम	80
108	खिलचीपुर मुस्तकिल	208	143	चन्दनपुर जोगीयान	343	178	जालिम नगला	154
109	खुर्रमपुर	179	144	चन्दपुर काजी	342	179	जितौर एहतमाली	374
110	गजरौला	594	145	चन्दपुर विचपरी	546	180	जितौर मुस्तकिल	372
111	गरगय्या उर्फ गोकुलपुर	202	146	चनेटा	57	181	जिया नगला	117
112	गहवारा	92	147	चनेता	406	182	जुन्हाई एहतमाली	59
113	गिरधारीपुर	551	148	चनेती	407	183	जुन्हाई मुस्तकिल	60
114	गुगई	21	149	चमरौआ	129	184	जैतपुरा	89
115	गुजरहाई एहतमाली	380	150	चहार नगला	527	185	जोगीठेर	341
116	गुजहाई मुस्तकिल	384	151	चावर	555	186	जोनेर	43
117	गुपालपुर	275	152	चितौली	194	187	जौहरपुर	333
118	गुरुऊ	413	153	चिठिया जगन्नाथ	243	188	झिगरी	429
119	गुलडिया	74	154	चुरई दलपतपुर	29	189	टन्डवा	526
120	गुलड़िया राजकुलनिया	530	155	चैना मुरारपुर	466	190	टाहताजपुर	586
121	गुलडिया रानीमेवाकुँवर	315	156	चौपारा जनूबी	257	191	टिटोली	184
122	गूंगा	521	157	चौपारा शुमाली	255	192	टिपोलिया	212
123	गूला	44	158	चौवारी एहतमाली	422	193	टिहर खेडा	205
124	गोकुलपुर	371	159	चौवारी मुस्तकिल	423	194	ठिरिया कल्यानपुर	48
125	गोठा	356	160	चौसन्डा	502	195	ठिरिया खुर्द	71
126	गोपालपुर अजीजपुर	292	161	जगतपुर	164	196	ठिरिया खेतल	177
127	गोपालपुर नगरिया अनूप	592	162	जगतपुर	449	197	ठिरिया ठकुरान	339
128	गोरा लोकनाथपुर एहतमाली	88	163	जगतपुर काशीराम	173	198	ठिरिया निजामतखां ग्रामीण	589
129	गोरा लोकनाथपुर मुस्तकिल	87	164	जगतपुर लाला बेगम (ग्रामीण)	564	199	ठिरिया ब्रह्मनान	36
130	गोबिन्दपुर	335	165	जगन्नाथपुर	576	200	ठिरिया बुजुर्ग	96
131	गौतारा एहतमाली	354	166	जतऊ पट्टी	268	201	डहिया	146
132	गौतारा मुस्तकिल	353	167	जदपुरा उर्फ मुगलपुर	65	202	डूंगरपुर	101
133	गौहाना	178	168	जटौआ	251	203	डेहरा	560
134	घुन्सा	322	169	जन्नक जागीर	139	204	डोहरिया	561
135	घुरशमसपुर	250	170	जमुनिया जागीर	221	205	डडिया	481
136	घुराहट एहतमाली	362	171	जल्लापुर सोभाराम	273	206	ढकिया	447
137	घुरा मुस्तकिल	368	172	जल्लापुर रामदयाल	430	207	तजुआ	233
138	घघोरा पिपरिया	301	173	जसोली एहतमाली	389	208	तातारपुर	552
139	घंघोरा गोरी	300	174	जसोली मुस्तकिल ग्रामीण	390	209	तातारपुर	2
140	चकगोपालपुर	151	175	जादोंपुर	238	210	तिगरा	482

ग्रामों की वर्णानुक्रम सूची

बरेली तहसील (क्रमशः)

क्रम सं०	ग्राम का नाम	लोकेशन कोड नं०	क्रम सं०	ग्राम का नाम	लोकेशन कोड नं०	क्रम सं०	ग्राम का नाम	लोकेशन कोड नं०
1	2	3	1	2	3	1	2	3
211	तिरकुनिया	512	246	नगरिया कल्यानपुर	34	281	पट्टी बिहारीपुर	259
212	तिलमास	83	247	नगरिया परीक्षित	550	282	पदारथपुर	591
213	तिलियापुर	214	248	नगरिया सादात	32	283	पनवडिया एहतमाली	197
214	तिवरिया	476	249	नथपुरा	26	284	पनवडिया मुस्तकिल	196
215	तुरसा पट्टी	127	250	नथुरम्पुरा	505	285	पन्डरी खालसा	155
216	तुलसीपुर	277	251	नदौसी	216	286	पन्डरी हलवा	242
217	तुलापुर	545	252	नन्दगाव	18	287	पन्ड़रा	157
218	तैय्यतपुर	575	253	न्योधना	143	288	पन्थरिया	158
219	दभोरा खंजनपुर	258	254	नरखेडा	52	289	परगवां	425
220	दलपतपुर	234	255	नरियावल	590	290	परतापुर चौधरी	326
221	दाढा	118	256	नरेली रसूलपुर	54	291	परतापुर जीवन सहाय	554
222	दासपुर	497	257	नरोत्तम नगर	516	292	परधौली	318
223	दिनरा	110	258	नवादा ब्रह्मनान	508	293	परसा खेडा	201
224	दियोरिया जागीर	274	259	नवादा जोगियान ग्रामीण	559	294	परसू नगला	228
225	दियोसास	69	260	नवादा शेरवान ग्रामीण	565	295	परसौना	597
226	दिबना	93	261	नवादा हरकिशुन	534	296	परोतासपुर	599
227	दीदार पट्टी	454	262	नवदिया इलाका सिंघाई	458	297	परेवा कुइयां	506
228	दुर्गापुर	185	263	नवदिया कुरमियान	462	298	परेवा मुहम्मद अलीखां	227
229	दूवागी	427	264	नवदिया खुदागंज	278	299	परौरा	70
230	देवरिया अब्दुल्लगंज	17	265	नवदिया झादा	572	300	पहलादपुर	282
231	दोहना पीतमराय	302	266	नवदिया ठकुरान	381	301	पहाड गंज	542
232	दौली जवाहरलाल	131	267	नवी नगर	428	302	पहाडपुर	51
233	दौली रघुबर दयाल	366	268	नारा फरीदापुर	150	303	पहरापुर बसावन नगला	488
234	धनिया	7	269	निबौआ	360	304	पहुचा खुर्द	78
235	धनिया	200	270	नेगीपुर	519	305	पहुछा बुजुर्ग एहतमाली	75
236	धनेटा	58	271	नौगवां घाटमपुर	293	306	पहुछा बुजुर्ग मुस्तकिल	76
237	धनेनी खरगपुर	379	272	नौगवां जागीर	467	307	पालपुर कमालपुर	435
238	धरमपुर	134	273	नौगवां हरसा पट्टी	533	308	पिथुपुरा	211
239	धारूपुर ठकुरान	436	274	नौवा नगला	280	309	पिपरामिल्क	30
240	धाम्पुर मोहम्मद अकबर	585	275	नौसना	24	310	पिपरा एहतमाली	68
241	धिमर पट्टी	1	276	पचौर	128	311	पिपरिया मुस्तकिल	67
242	धौरैरामाफी	543	277	पचदेवरा कलां	270	312	पिपरिया रामदयाल	271
243	धौरा टांडा ग्रामीण	230	278	पचदेवरा दियोरिया	284	313	पीपल माना खातिरवान	226
244	धौर सतुडया	160	279	पटपरा गंज	489	314	पीपल साना चौधरी	285
245	नगरिया कला	549	280	पटवइया	182	315	पीर बहोडा	556

ग्रामों की वर्णानुक्रम सूची

बरेली तहसील (क्रमशः)

क्रम सं०	ग्राम का नाम	लोकेशन कोड नं०	क्रम सं०	ग्राम का नाम	लोकेशन कोड नं०	क्रम सं०	ग्राम का नाम	लोकेशन कोड नं०
1	2	3	1	2	3	1	2	3
316	पुरनापुर	573	351	बालरऊ	363	386	बोहित	311
317	पेमपुर	120	352	बाल्ला कोठा	218	387	भगनापुर	522
318	पैगा नगरी	45	353	बाल्लिया	188	388	भगवन्तापुर	453
319	पैगापुर	441	354	बालीपुर अहमदपुर	571	389	भगवन्तापुर मकरुका	350
320	फतेहपुर ठकुरान	414	355	बसावनपुर	107	390	भगवतीपुर	77
321	फतेहपुर दुर्गाप्रसाद	144	356	बाहजुईया जागीर	344	391	भगवतीपुर	513
322	फरीदापुर चौधरी	325	357	बाहरौली	85	392	भगवानपुर ठकुरान एहतमाली	421
323	फरीदापुर इनायतखाँ	583	358	बहादुरपुर	15	393	भगवानपुर ठकुरान मुस्तकिल	420
324	फरीदापुर जागीर	149	359	बहादुरपुर	55	394	भगवानपुर धिमरी	473
325	फरीद पुर ठकुरान	419	360	बिक्रमपुर	165	395	भन्डरिया	511
326	फरीदापुर बरकलीसाहब	439	361	बिचारा बालकिसुनपुर	376	396	भन्डसर	465
327	फरीदापुर रामचरन	314	362	बिथरी चैनपुर	580	397	भमौरी	100
328	फिदाईपुर	105	363	बिधौलिया ग्रामीण	338	398	भरतापुर	503
329	फिरोजपुर एहतमाली	61	364	बिबियापुर कायस्थान	128	399	भरतौल	566
330	फिरोजपुर मुस्तकिल	62	365	बिबियापुर चौधरी	319	400	भाट	382
331	बकैनिया चम्पतपुर	181	366	बिरिया नरायनपुर	397	401	भिटौली नगला	63
332	बगरऊ	136	367	बिलवा	303	402	भिटौरानौगवा उर्फ फतेहगंज ग्रामीण	193
333	बजरिया जागीर	223	368	बिहारमान नगला ग्रामीण	557	403	भिडोलिया	596
334	बढ़ेपुरा	525	369	बिहारीपुर	79	404	भीकमपुर	450
335	बढ़ैपुरा	130	370	बिहारीपुर सूरजपुर	443	405	भूड मढौली	186
336	बढौता	444	371	बीठम नौगवा	56	406	भूडा	548
337	बनइया मीरगंज ग्रामीण	28	372	बारपुर मकरुका	294	407	भोजीपुरा	265
338	बन्डिया	213	373	बीरपुर उर्फ कासमनगर	306	408	भोलापुर शंकरपुर	351
339	बफरी अब्दुलनबीपुर	103	374	बीरपुर रानी मेवाकुंवर	483	499	मकरन्दपुर ठकुरान	172
340	बफरी बुजुर्ग	106	375	बुखारा	405	410	मकरन्दपुर पीतमराय	269
341	बभिया	446	376	बुझिया जनुबी	266	411	मझोला पीतमराय एहतमाली	367
332	बरकापुर	469	377	बुझिया जागीर	116	412	मझोला पीतमराम मुस्तकिल	373
343	बाल्लिया	64	378	बुझिया शुमाली	267	413	मझोला सर्वसुखी	256
344	बल्लपुरा	25	379	बेनीपुर सादात	581	414	मझोवा गंगाराम	283
345	बहेरपुर खजुरिया	239	380	बेनीपुर चौधरी	391	415	मठ कमललैनपुर	330
346	बाकरनगर सुन्दरासी	323	381	बेवाह	501	416	मठ लक्ष्मीपुर	329
347	बाजपुर	99	382	बेहटीदेह जागीर	401	417	मथुरापुर	215
348	बादशाहनगर	219	383	बैकुण्ठपुर	289	418	मदनापुर	5
349	बारी नगला	424	384	बैलेही	50	419	मनकरा	20
350	ब्रह्म पुरा	31	385	बैसपुर	531	420	मनफरी एहतमाली	191

ग्रामों की वर्णानुक्रम सूची

बरेली तहसील (क्रमशः)

क्रम सं०	ग्राम का नाम	लोकेशन कोड नं०	क्रम सं०	ग्राम का नाम	लोकेशन कोड नं०	क्रम सं०	ग्राम का नाम	लोकेशन कोड नं०
1	2	3	1	2	3	1	2	3
421	मनफरी मुस्तकिल	192	456	मुडिया अहमदनगर	457	491	रहपुरा गिरधारीलाल	498
422	मनपुरिया जानकी प्रसाद	517	457	मुडिया चेतराम	295	492	रहपुरा चौधरी	328
423	मनपुरिया दलेल	598	458	मुडिया हाफिज	232	493	रहैतापुर	377
424	मनेहरा	452	459	मुबारिकपुर	137	494	राधोपुर	300
425	ममरेजपुर	487	460	मुबारिकपुर	378	495	रायपुर	262
426	म्योडी खुर्द कलाँ	520	461	मुरशिदाबाद	352	496	राहपुरा जागीर	204
427	म्योडी रानी मेवाकुंवर	480	462	मुरारपुर	141	497	रिठौरा ग्रामीण	464
428	मल्लहपुर डून्डा	491	463	मुरोपुरा	370	598	रुकमपुर	199
429	मल्लाहपुर	484	464	मुल्लापुर	276	499	रूपपुर	355
430	मवई	312	465	मुस्तफाबाद	582	500	रूपापुर वठैपुरा	528
431	मसीत	237	466	मेमोर	235	501	रूस्तमनगर ग्रामीण	126
432	मसीहाबाद	81	467	मैंदापुर	336	502	रोठा एहतमाली	349
433	महगना उर्फ उंचागाव	395	468	मोहनपुर	588	503	रोठा मुस्तकिल	348
434	महमा नगला	113	469	मोहनपुर ऊर्फ रामनगर	547	504	रोधी एहतमाली	415
435	महमा पट्टी	245	470	मोहम्मदगज एहतमाली	98	505	रोधी मुस्तकिल	416
436	महलऊ	327	471	मोहम्मदगज मुस्तकिल	94	506	लखमपुर	310
437	महेशपुर अटारिया ग्रामीण	346	472	मोहम्मदपुर जाताव	246	507	लखौरा	426
438	महेशपुर ठकुरान	417	473	मोहम्मदपुर ठकुरान	299	508	लटूरी	307
439	महेशपुर शाह इमामुद्दीन	532	474	मोहरनिया	472	509	लभारी	22
440	महेशपुर शिवसिंह	244	475	मडवा वशीपुर	47	510	लभेडा दुर्गाप्रसाद	8
441	माडा	254	476	मढौली	187	511	लभेडी पुरोहित	90
442	मादनपुर	37	477	मसूर गज	168	512	लहवरी	514
443	माधोपुर खालसा	361	478	रइया नगला	14	513	लहिया	509
444	माधोपुर माफी	198	479	रजपुरा माफी	461	514	लक्ष्मीपुर	493
445	मानपुर अहियापुर	438	480	रजपुरा नवादा	524	515	लाडपुर	272
446	मानपुर चिकरिया	434	481	रफियाबाद	210	516	लालपुर	535
447	मियापुर	229	482	रम्पुरा इनायतपुर एहतमाली	359	517	लालपुर	119
448	मिर्जापुर	112	483	रम्पुरा इनायतपुर मुस्तकिल	358	518	लिलौरी	578
449	मिरजोई बाग	563	484	रम्पुरा	132	519	लोधीपुर	577
450	मिलक इमामगंज	313	485	रम्पुरा माफी	287	520	लोहार नगला	161
451	मिलक इमामनगर	249	486	रमियापुर	281	521	शमसपुर	3
452	मिलक कलारा	241	487	रसूला गुलाल अब्बास	507	522	शामपुर	95
453	मीरनगर	46	488	रसूला चौधरी	203	523	शाहपुर	115
454	मीरापुरा	209	489	रसूलिया	166	524	शाहीग्रामीण	124
455	मुगरा ग्रामीण	33	490	रहपुरा करीम बक्स	297	525	शिकारपुर चौधरी	324

ग्रामों की वर्णानुक्रम सूची

बरेली तहसील (समाप्त)

क्रम सं०	ग्राम का नाम	लोकेशन कोड नं०	क्रम सं०	ग्राम का नाम	लोकेशन कोड नं०	क्रम सं०	ग्राम का नाम	लोकेशन कोड नं०
1	2	3	1	2	3	1	2	3
526	शेरपुर	544	551	सिगठौरा	396	576	सैदपुर अमीरचक	153
527	सकतपुर	485	552	सिगरा	73	577	सैदपुर कुमियान	494
528	सगुनिया	499	553	सिघाई कायस्थान	451	578	सैदपुर खजुरिया	587
529	सतुइया खास	171	554	सिघाई मुखवन	486	579	सैदपुर चुन्नीलाल	455
530	सतुइया पट्टी	170	555	सिठौरा	392	580	सैदपुर प्यारेलाल	260
531	सनौआ	337	556	सिधौली	40	581	सैदपुर लस्करीगंज	437
532	सनरया धनसिंह	393	557	सिगर अनुबा बेगम	567	582	सैदपुर हाकस	332
533	सन्नेया रानी मेनाकुंवर	334	558	सिमरा बोरीपुर	442	583	सैयदपुर	279
534	सफरी	291	559	सिमरिया	6	584	सोरहा	162
535	सब्जीपुर खाता	220	560	सिरलोपुर	41	585	संगरपुर	35
536	सरकडा	510	561	सिरसा जागीर	195	586	हडोरिया	445
537	सरनिया	345	562	सिरौधी अंगदपुर	86	587	हमीरपुर	317
538	सरायतलफी एहतमाली	388	563	सिसैया	492	588	हरदुआ	433
539	सरायतलफी मुस्तकिल	394	564	सिसौना	13	589	हरवशपुर उर्फ लक्ष्मीपुर	286
540	सलेमपुर एहतमाली	122	565	सीसों खेड़ा	16	590	हरहरपुर	471
541	सलेमपुर मुस्तकिल	123	566	सुकली	111	591	हरीरामपुर	133
542	सहसा	66	567	सुन्दरपुर	600	592	हरदो नगला	562
543	सहसिया हुसेनपुर एहतमाली	387	568	सुखा छावनी	331	593	हल्दी खुर्द	27
544	सहसिया हुसेनपुर मुस्तकिल	386	569	सुजातपुर	19	594	हसनपुर ग्रामीण	125
545	सहुआ	477	570	सुरला	206	595	हाजीपुर खुदावरखां	496
546	सागलपुर	264	571	सूदनपुर एहतमाली	383	596	हाजीपुर बृजलाल	456
547	सागीपुर	579	572	सूदनपुर मुस्तकिल	385	597	हांसपुर	114
548	सावर खेडा	474	573	सेरार	236	598	हुरहुरी	72
549	सालेह नगर नवदिया	347	574	सेवा ज्वालापुर	102	599	हैदराबाद उर्फ खंडरूआ	217
550	साहब नगर	176	575	सैजना	39	600	हैवतपुर	375

ALPHABETICAL LIST OF VILLAGES

BAREILLY TAHSIL

S.No.	Name of village	Location Code No.	S.No.	Name of village	Location Code No.	S.No.	Name of village	Location Code No.
1	2	3	1	2	3	1	2	3
1	Abdulapurmafi	541	36	Bafri Buzurg	106	71	Benipur Chaudhari	391
2	Abheyrajpur	148	37	Bagrau	136	72	Benipur Sadat	581
3	Abheypur Camp	403	38	Bahadurpur	15	73	Bhaganapur	522
4	Abheypur Keshopur	288	39	Bahadurpur	55	74	Bhagautipur	77
5	Adhkatabunyadi Begam	479	40	Baherpur Khajuria	239	75	Bhagautipur	513
6	Adhlakhiya	529	41	Bahjuia Jagir	344	76	Bhagwanpur Dhimri	473
7	Adhkatabramhon	142	42	Bahroli	85	77	Bhagwanpur Thakuran Ehtmali	421
8	Adoopura Jagir	470	43	Baikunthpur	289	78	Bhagwanpur Thakwran Mustakil	420
9	Agras	183	44	Baishpur	531	79	Bhagwantapur	453
10	Ahladpur	463	45	Bajaria Jagir	223	80	Bhagwantapur Marooa	350
11	Ahrola	569	46	Bakarnagar Sundrasi	323	81	Bham0ri	100
12	Aina	340	47	Bakaunia Champatpur	181	82	Bhandaria	511
13	Ainthpur	357	48	Balla Kotha	218	83	Bhandsar	465
14	Akhtiarpur	261	49	Ballia	64	84	Bhartapur	503
15	Aksaura	104	50	Ballia	188	85	Bhartaul	566
16	Alampur	593	51	Balipur Ahamadpur	571	86	Bhat	382
17	Amaur	152	52	Balupura	25	87	Bhikampur	450
18	Ambarpur	97	53	Balrau	363	88	Bhidolia	596
19	Amlonipur	523	54	Bandia	213	89	Bhitaur Naugawa (urf Fateh Ganj Rural)	193
20	Anandpur	49	55	Baniyameerganj (Rural)	28	90	Bhitolinagla	63
21	Anguri	418	56	Barautha	444	91	Bhojeepura	265
22	Arazi Mutnazaurf Manjha	448	57	Barheypura	130	92	Bholapur Shankarpur	351
23	Aasd Nagar	10	58	Barinagla	424	93	Bhoora	548
24	Asafpur Ehtmali	108	59	Barkapur	469	94	Bhoor Madhauli	186
25	Asafpur Mustakil	109	60	Basawanpur	107	95	Bibiapur Chaudhari	319
26	Asnur Khoobchand	459	61	Batheypura	525	96	Bibiapur Kayasthan	138
27	Aspur Pitamrai	304	62	Bazpur	99	97	Bichrabal Kishupur	376
28	Atakayasthan	308	63	Bebah	501	98	Bidhaulia (Rural)	338
29	Atapatijanoobi	253	64	Beerpur Makqrooka	294	99	Biharipur	79
30	Ata Patti Shumali	247	65	Beerpur Ranimewakunwar	483	100	Biharipur Soorajpur	443
31	Azampur Ehtmali	364	66	Beerpur Urf Kasmnagar	306	101	Bikrampur	165
32	Azampur Mustakil	365	67	Beetham Naugawan	56	102	Bilwa	303
33	Babhia	446	68	Beharman Nagla (Rural)	557	103	Birya Narayanpur	397
34	Badsha Nagar	219	69	Behtideh Jagir	401	104	Bithari Chenpur	580
35	Bafriabdul Nabipur	103	70	Belehi	50	105	Bohit	311

ALPHABETICAL LIST OF VILLAGES

BAREILLY TAHSIL (Contd.)

S.No.	Name of Village	Location Code No.	S.No.	Name of Village	Location Code No.	S.No.	Name of Village	Location Code No.
1	2	3	1	2	3	1	2	3
106	Brahmpura	31	141	Deosas	69	176	Firozpur Ahtmali	61
107	Bujhiya Jagir	116	142	Devria Abdulganj	17	177	Firozpur Mustkil	62
108	Bujhiya Janoobi	266	143	Dhakia	447	178	Gahwara	92
109	Bujhiya Shumali	267	144	Dhaneta	58	179	Gajraula	594
110	Bukhara	405	145	Dhaneti Kharagpur	379	180	Gargaiya urf Gokulpur	202
111	Chahar Nagla	527	146	Dhantia	7	181	Gauhana	178
112	Chathia Jagannath	243	147	Dhantia	200	182	Gautara Ehtmali	354
113	Chainamurarpur	466	148	Dharampur	134	183	Gautara Mustkil	353
114	Chakarpur Urflamkan	163	149	Dharoopur Mohammad Akbar	585	184	Gautha	356
115	Chakdaha Bhagautipur	225	150	Dharoopur Thakuran	436	185	Ghanghora Gari	300
116	Chakgopalpur	151	151	Dhaureramafi	543	186	Ghangora Piparia	301
117	Chamraua	129	152	Dhaunra Tanda (Rural)	230	187	Ghunsa	322
118	Chandpur Bichpari	546	153	Dhaursatuiya	160	188	Ghurahat Ehtmali	362
119	Chandanpur Jogian	343	154	Dhimar Patti	1	189	Ghura Mustkil	368
120	Chandpur Qizi	342	155	Dibana	93	190	Ghura Shamashpur	250
121	Chaneta	57	156	Didarpatti	454	191	Girdharipur	551
122	Chaneta	406	157	Dinra	110	192	Gokulpur	371
123	Chaneti	407	158	Dohna Pitamrai	302	193	Goola	44
124	Chausanda	502	159	Dohra	560	194	Goonga	521
125	Chaubari Ehatmali	422	160	Dohria	561	195	Gopalpur Azizpur	292
126	Chaubari Mustkil	423	161	Doogerpur	101	196	Gopalpur Nagaria Anoop	592
127	Chaupara Janoobi	257	162	Dubari	427	197	Goraloknathpur Ehatmali	88
128	Chaupara Shumali	255	163	Durgapur	185	198	Goraloknath Mustkil	87
129	Chawer	555	164	Etauwa Kedarnath	263	199	Govindpur	335
130	Chitauli	194	165	Etawa Beniram	537	200	Gugai	21
131	Churai Dalpatpur	29	166	Etawa Sukhdev	398	201	Gujarhai Ehatmali	380
132	Dabhora Khanjanpur	258	167	Faridapur Barkalisaheb	439	202	Gujarhai Mustkil	384
133	Dahia	146	168	Faridapur Chaudhari	325	203	Gularia	74
134	Dalpatpur	234	169	Faridapur Inayatkhan	583	204	Gularia Rajbulania	530
135	Dandia	481	170	Faridapur Jagir	149	205	Guldia Rani Mewakuwar	315
136	Darha	118	171	Faridapur Ramcharan	314	206	Gupalpur	275
137	Daspur	497	172	Faridapur Thakuran	419	207	Gurau	413
138	Dauli Jawaharlal	131	173	Fatehpur Durgaprasad	144	208	Hadauria	445
139	Dauli Raghubardyal	366	174	Fatehpur Thakuran	414	209	Haibatpur	375
140	Deoria Jagir	274	175	Fidaipur	105	210	Haidrabad Urf Khandra	217

ALPHABETICAL LIST OF VILLAGES

BAREILLY TAHSIL (Contd.)

S.No.	Name of Village	Location Code No.	S.No.	Name of Village	Location Code No.	S.No.	Name of Village	Location Code No.
1	2	3	1	2	3	1	2	3
211	Haldi Khurd	27	246	Jauner	43	281	Khai Khera	504
212	Hamirpur	317	247	Jhingari	429	282	Khajua Jagir	222
213	Harbanspur Urf Lachhmipur	286	248	Jianagla	117	283	Khajuria	121
214	Hardo Nagla	562	249	Jitaur Ehatmali	374	284	Khajuhai Ehatmali	412
215	Hardua	433	250	Jitaur Mustkil	372	285	Khajuria Bramhnan	568
216	Harharpur	471	251	Jogiiher	341	286	Khajuria Julfikar	540
217	Harirampur	133	252	Junhai Ehatmali	59	287	Khajuhai Mustkil	411
218	Hasanpur (Rural)	125	253	Junhai Mustkil	60	288	Khamaria Azampur	9
219	Hazipur Brajlal	456	254	Kacholi	538	289	Khamaria Sani	38
220	Hazipur Khudawar Khan	496	255	Kalapur	468	290	Khanpur	53
221	Honspur	114	256	Kalara	240	291	Khanpur	147
222	Hurhuri	72	257	Kalari	536	292	Kharagpur	174
223	Ichoria	410	258	Kamuan Kalan	515	293	Kharseni	180
224	Isapur	231	259	Kamuan Khurd	518	294	Khatola Ganpatrai	321
225	Ismailpur	490	260	Kamuan Makrooqa	248	295	Khilchipur Ehtmali	207
226	Jadopur	238	261	Kandharpur	408	296	Khilchipur Mustkil	208
227	Jafarpur	252	262	Kanjadaspur	553	297	Khirka	175
228	Jagannathpur	576	263	Kantharı	570	298	Khirkati	42
229	Jagatpur	164	264	Kanunagla	135	299	Khitaula Hulaskuwar	140
230	Jagatpur	449	265	Kapoorpur	4	300	Khitausa	290
231	Jagatpur Kashiram	173	266	Karampur	82	301	Khitola Beniram	156
232	Jagatpur Lala Begam Rural	564	267	Karampur Chaudhary	309	302	Khurrampur	179
233	Jaitpura	89	268	Karampur Thakuran	305	303	Kiara Ehtmali	431
234	Jalim Nagla	154	269	Karauda	440	304	Kiara Mustkil	432
235	Jallapur Ramdayal	430	270	Karaura	91	305	Kohani	500
236	Jallapur Shobharam	273	271	Kareli	404	306	Korampur	298
237	Jam	80	272	Kargaina	402	307	Kuan Danda Dhinni	224
238	Jamunia Jagir	221	273	Rarimnagar	206	308	Kuan Danda Kurmiyan	574
239	Jannak Jagir	139	274	Kasampur	320	309	Kulchha	167
240	Jasauli Ehtmali	389	275	Kashinathpur Ehatmali	12	310	Kulchha Khurd	23
241	Jasauli Mustkil (Rural)	390	276	Kashinathpur Mustkil	11	311	Kumrah	460
242	Jatau Patti	268	277	Keeratpur	478	312	Kundra Ehtmali	399
243	Jatauwa	251	278	Kera	159	313	Kundra Mustkil	400
244	Jatpura urf Mugalpur	65	279	Kesarpur	495	314	Kunwarpur Banjaria	475
245	Jauharpur	333	280	Keshonpur	316	315	Kurtara	189

ALPHABETICAL LIST OF VILLAGES

BAREILLY TAHSIL (Contd.)

S.No.	Name of Village	Location Code No.	S.No.	Name of Village	Location Code No.	S.No.	Name of Village	Location Code No.
1	2	3	1	2	3	1	2	3
316	Kutubpur	84	351	Madanpur	37	386	Mohammadpur Thakuran	299
317	Labhari	22	352	Mandauli	187	387	Mohanpur	588
318	Labhera Durga Prasad	8	353	Mandwa Bansipur	47	388	Mohanpur urf Ramnagar	547
319	Labheri Purohit	90	354	Manehra	452	389	Mohrania	472
320	Ladpur	272	355	Mankara	20	390	Mubarikpur	137
321	Lah Bari	514	356	Mankari Ehtmali	191	391	Mubarikpur	378
322	Lahia	509	357	Mankari Mustkil	192	392	Mudia Ahamadnagar	457
323	Lakhampur	310	358	Manpur Chikaria	434	393	Mudia Chetram	295
324	Lakhaura	426	359	Manpur Ahaiyapur	438	394	Muara (Rural)	33
325	Lalpur	119	360	Manpuria Dalel	598	395	Mullapur	276
326	Lalpur	535	361	Manpur Jankiprasad	517	396	Mundia Hafiz	232
327	Latoori	307	362	Mamrejpur	487	397	Murarpur	141
328	Laxmipur	493	363	Mansoor Ganj	168	398	Muropura	370
329	Lilauri	578	364	Maseet	237	399	Murshidabad	352
330	Lodhipur	577	365	Masihabad	81	400	Mustfabad	582
331	Lohara Nagla	161	366	Mathkamal Lalpur	330	401	Nabinagar	428
332	Madhopur Khalsa	361	367	Mathlaxmipur	329	402	Nadosi	216
333	Madhopur Mafi	198	368	Mathurapur	215	403	Nagaria Kalan	549
334	Madanapur	5	369	Mawai	312	404	Nagria Parikshit	550
335	Maheshpur Ataria (Rural)	346	370	Meernagar	46	405	Nagria Sadat	32
336	Maheshpur Shahimapur	532	371	Meerapura	209	406	Nagaria Kalyanpur	34
337	Maheshpur Shivsingh	244	372	Mahma Nagla	113	407	Nagipur	519
338	Maheshpur Thakuran	417	373	Mahma Patti	245	408	Nandgaon	18
339	Mahgawan urf Unchagaon	395	374	Memore	235	409	Nara Faridapur	150
340	Mahlau	327	375	Meondi Khurd Kalan	520	410	Nareli Rasoolpur	54
341	Maidapur	336	376	Meondi Ranimewakunwar	480	411	Nariyabal	590
342	Majhola Pitam Rai Ehtmali	367	377	Mianpur	229	412	Narkhera	52
343	Majhola Pitam Rai Mustkil	373	378	Milak Imamganj	313	413	Narottamnagar	516
344	Majhola Sarvsukhi	256	379	Milak Imamnagar	249	414	Nathpura	26
345	Majhowa Gangaram	283	380	Milak Kalara	241	415	Nathooram pur	505
346	Makrandpur Pitamrai	259	381	Mirzoi Bag	563	416	Naugauwa Jagir	467
347	Makrandpur Thakuran	172	382	Mirzapur	112	417	Naugauwa Harasa Patti	533
348	Mallahpur	484	383	Mohammadganj Ehtmali	98	418	Naugawan Ghatampur	293
349	Mallahpur Dunda	491	384	Mohammadganj Mustkil	94	419	Nausana	24
350	Manda	254	385	Mohammadpur Jatan	246	420	Nawada Brahmanan	508

ALPHABETICAL LIST OF VILLAGES

BAREILLY TAHSIL (Contd.)

S.No.	Name of Village	Location Code No.	S.No.	Name of Village	Location Code No.	S.No.	Name of Village	Location Code No.
1	2	3	1	2	3	1	2	3
421	Nawada Jogan (Rural)	559	456	Parewa Kuiyan	506	491	Rasoola Chaudhri	203
422	Nawada Sher Khan (Rural)	565	457	Parewa Mohammad Ali Khan	227	492	Rasoola Gulam Abbas	507
423	Nawadia Elaka Singhai	458	458	Pargawan	425	493	Rasoolia	166
424	Nawada Harkishun	534	459	Parsa Khera	201	494	Raya Nagla	14
425	Nawada Jhada	572	460	Parsauna	597	495	Rithaura (Rural)	464
426	Nawadia Khudaganj	278	461	Parsoo Nagla	228	496	Rohaitapur	377
427	Nawadia Kurrmian	462	462	Partapur Chaudhari	326	497	Rondhi Ehtmali	415
428	Nawadia Thakuran	381	463	Partapur Jeewansahai	554	498	Rondhi Mustkil	416
429	Nawa Nagla	280	464	Patpara Gang	489	499	Roopapur Bathpura	528
430	Neyodhana	143	465	Patti Baharipur	259	500	Rooppur	355
431	Nibbaua	369	466	Patwaiya	182	501	Rotha Ehtmali	349
432	Ondha	169	467	Peer Bahora	556	502	Rotha Mustkil	348
433	Pachdeora Deoria	284	468	Pempur	120	503	Rukampur	199
434	Pachdeora Kalan	270	469	Pipalsana Chaudhari	285	504	Rustam Nagar (Rural)	126
435	Pachtaur	128	470	Pipalsana Khatikhan	226	505	Sabzipur Khata	220
436	Padarathpur	591	471	Pipra Ehtmali	68	506	Safri	291
437	Pahladpur	282	472	Piparia Mustkil	67	507	Sagalpur	264
438	Pahrapur Basawan Nagla	488	473	Piparia Ram Dayal	271	508	Sagunia	499
439	Paharganj	542	474	Pipramilk	30	509	Sahab Nagar	176
440	Paharpur	51	475	Pithoopura	211	510	Sahsa	66
441	Pahuchha Buzurg Ehtmali	75	476	Purnapur	573	511	Sahsia Husainpur Ehtmali	387
442	Pahuchha Buzurg Mustkil	76	477	Radhopur	360	512	Sahsia Husainpur Mustkil	386
443	Pahucha Khurd	78	478	Rahpura Chaudhari	328	513	Sahwa	477
444	Paiga Nagri	45	479	Rahpura Girdharilal	498	514	Saidpur Amirchand	153
445	Paigapur	441	480	Rahpura Jagir	204	515	Saidpur Chhunilal	455
446	Palpur Kamalpur	435	481	Rahpura Karimbux	297	516	Saidpur Hankas	332
447	Pandari Halwa	242	482	Rafiabag	210	517	Saidpur Khajuria	587
448	Pandari Khalasa	155	483	Raipur	262	518	Saidpur Kurmiyan	494
449	Panthara	157	484	Rajpuramafi	461	519	Saidpur Laskarganj	437
450	Pantharia	158	485	Rajpuri Nawada	524	520	Saidpur Piyarelal	260
451	Panwaria Ehtmali	197	486	Ramiapur	281	521	Saijna	39
452	Panwaria Mustkil	196	487	Rampura	132	522	Saiyadpur	279
453	Parataspur	599	488	Rampura InayatpurEhtmali	359	523	Sakatpur	485
454	Paraura	70	489	Rampura InayatpurMustkil	358	524	Salehnagar Nawadia	347
455	Pardhauli	318	490	Rampura Mafi	287	525	Salempur Ehtmali	122

ALPHABETICAL LIST OF VILLAGES

BAREILLY TAHSIL (Concld.)

S.No.	Name of village	Location Code No.	S.No.	Name of village	Location Code No.	S.No.	Name of village	Location Code No.
1	2	3	1	2	3	1	2	3
526	Salempur Mustkil	123	551	Singhai Kayesthan	451	576	Thiria Brahmanan	36
527	Sanjerpur	35	552	Singhai Murphwan	486	577	Thiria Buzurg	96
528	Sannaiya Rani Mewakunwar	334	553	Singra	73	578	Thiria Kalayanpur	48
529	Sannaua	337	554	Singthaura	396	579	Thiria Khurd	71
530	Sanraiya Dhansingh	393	555	Sirlapur	41	580	Thiria Khetal	177
531	Sanwar Khera	474	556	Sirodhi Angadpur	86	581	Thiriya Nizamat Khan (Rural)	589
532	Saraitalfi Ehtmali	388	557	Sirsa Jagir	195	582	Thiriya Thakuran	339
533	Saraitalfi Mustkil	394	558	Sisaiya	492	583	Titauli	184
534	Saripur	579	559	Sisauna	13	584	Tigra	482
535	Sarkara	510	560	Sison Khera	16	585	Tibar Khera	205
536	Sarnia	345	561	Sithaura	392	586	Tiliapur	214
537	Satuiya Khas	171	562	Soodanpur Ehtmali	383	587	Tilmas	83
538	Satuiya Patti	170	563	Soodanpur Mustkil	385	588	Tipolia	212
539	Serah	236	564	Sorha	162	589	Tirkunia	512
540	Sewajwalapur	102	565	Sujatpur	19	590	Tiwaria	476
541	Shahi (Rural)	124	566	Sukli	111	591	Tulapur	545
542	Shahpur	115	567	Sundarpur	600	592	Tulsipur	277
543	Shamaspur	3	568	Surla	296	593	Tursa Patti	127
544	Shampur	95	569	Sukha Chhawni	331	594	Udaipur Bannojan	145
545	Sherpur	544	570	Tahtajpur	586	595	Udaipur Jasrathpur	595
546	Shikarpur Chaudhari	324	571	Taiyatpur	575	596	Udaipur Khas (Rural)	558
547	Simra Ajoorba Begam	567	572	Tajua	233	597	Uganpur	539
548	Simra Boripur	442	573	Tandwa	526	598	Umarasia	409
549	Simaria	6	574	Tatarpur	2	599	Unasi	190
550	Sindhauli	40	575	Tatarpur	552	600	Udla Jagir	584

उपलब्ध जनसुविधाएँ–[यदि ग्राम में सुविधाएँ उपलब्ध नहीं है तो कालम में डैश (—) लगाया गया है तथा इसके बाद कोष्टकों में जितनी निकटतम दूरी पर सुविधा उपलब्ध है मोटे तौर पर वह दूरी इस प्रकार दी गई है —5 कि. मी., 5 से 10 कि. मी. और 10+ कि. मी.]

Amenities available— [If not available within the village, a dash (—) is shown in the column and next to it in brackets, the distance in broad range viz. —5 kms., 5—10 kms. and 10+ kms., of the nearest place where the facility is available is given]

लोकेशन कोड नं० Location Code No	ग्राम का नाम	ग्राम का कुल क्षेत्रफल (हेक्टेयर में) Total area of Village (in Hectares)	कुल जनसंख्या और परिवारों की संख्या Total Population and No. of Households	शैक्षिक Educational	चिकित्सा Medical	पीने का पानी (पीने योग्य) Drinking Water(Potable)	डाक और तार Post and Telegraph	बाजार/हाट का दिन/कि दिन यदि कोई हो Day or days of Market/ *hat*, if any	संचार व्यवस्था (बस स्टाप, रेलवे स्टेशन, जल मार्ग) Communications (Bus Stop, Railway Station, Waterways)	ग्राम तक पहुँचने का मार्ग Approach to Village
1	2	3	4	5	6	7	8	9	10	11
1	धिमर पट्टी	55.44			गैर आबाद				Uninhabited	KR,PR
2	तातारपुर	445.15	878(155)	P(1)	–(–5)	W,HP	–(–5)	–(–5)	–(5–10)	KR,PK
3	शमसपुर	237.15	1,319(223)	P(1),M(1)	–(–5)	W,HP	PO	सोम,गुरु Mon,Thu	–(5–10)	KR,PR
4	कपूरपुर	353.70	1,269(206)	P(1)	H(1) CHW(1)	W,HP	–(–5)	–(–5)	–(5–10)	KR,PR
5	मदनापुर	241.20	95(2)	–(–5)	–(–5)	W,HP	–(–5)	–(–5)	–(10+)	KR,PR
6	सिमरिया	458.92	1,842(305)	P(1)	RP(1)	W,HP	–(–5)	मंगल,शनि Tue,Sat	–(10+)	KR,PR
7	धनतिया	216 50	991(174)	P(1)	–(–5)	W,HP	–(5–10)	–(–5)	–(5–10)	KR,PR
8	लभेड़ा दुर्गा प्रसाद	220.96	764(107)	P(1)	–(–5)	W,HP	–(–5)	सोम,शुक्र Mon,Fri	–(5–10)	KR,PR
9	खमरिया आजमपुर	268.32	1,078(169)	P(1)	–(–5)	W,HP	–(–5)	–(–5)	–(5–10)	KR,PR
10	असदनगर	212.46	1,041(176)	P(1)	–(5–10)	W,HP	–(–5)	–(–5)	–(5–10)	KR,PR
11	काशीनाथपुर मुस्तकिल	125.46	599(100)	P(1)	–(5–10)	W,HP	–(–5)	–(5–10)	–(5–10)	KR,PR
12	काशीनाथपुर ऐहतमाली	155.40			गैर आबाद				Uninhabited	KR,PR
13	सिसौना	227.83			गैर आबाद				Uninhabited	KR,PR
14	रहयानगला	329.42	894(162)	P(1)	–(–5)	W,HP	–(–5)	–(5–10)	–(5–10)	KR,PR
15	बहादुरपुर	152.16	766(123)	P(1)	–(–5)	W,HP	–(–5)	–(–5)	–(5–10)	KR,PR

निकटतम कस्बा और उसकी दूरी (कि०मी० में) Nearest Town and Distance (in Km.)	बिजली की आपूर्ति Power Supply	मुख्य खाद्यान्न Staple food	भूमि उपयोग (अर्थात विभिन्न उपयोगों में आने वाले भू क्षेत्र हेक्टेयर में दशमलव के दो स्थानों तक) Land use (*i. e.* areas under different type of land use in hectares rounded upto two decimal places) — वन Forest	सिंचित साधन Irrigated (by sources)	असिंचित Unirrigated	कृषि योग्य बंजर भूमि गोचर एवं चरागाह सहित Culturable Waste including Gauchar & Groves	कृषि के लिए अनुपलब्ध भूमि Area not Available for Cultivation	टिप्पणी (धार्मिक ऐतिहासिक या पुरातत्व महत्व के स्थल Remarks (including any Place of Religious, Historical or Archaeological interest)	Name of Village	लोकेशन कोड नं० Location Code No.
12	13	14	15	16	17	18	19	20	2	1
मीरगंज Mirganj (8)	...	...	...	...	38.44	17.00	...	...	Dhimar Patti	1
मीरगंज Mirganj (8)	EAG	गेहूँ, चावल Wheat, Rice	...	WE(10.11)	167.94	8.90	258.20	...	Tatarpur	2
मीरगंज Mirganj(10)	EAG	गेहूँ, चावल Wheat, Rice	...	TWE(132.33)	82.56	16.19	6.07	T(2)	Shamaspur	3
मीरगंज Mirganj (9)	EAG	गेहूँ, चावल Wheat, Rice	...	W(30.35) TWE(32.38)	113.73	156.59	20 65	...	Kapoorpur	4
मीरगंज Mirganj(10)	...	गेहूँ, चावल Wheat, Rice	...	...	83.37	4.05	153.78	...	Madnapur	5
मीरगंज Mirganj(12)	EAG	गेहूँ, चावल Wheat, Rice	...	TWE(9 30)	179.78	21.44	248.40	...	Simaria	6
मीरगंज Mirganj (8)	EAG	गेहूँ, चावल Wheat, Rice	...	TWE(101.58)	90.66	17 40	6 86	...	Dhantia	7
मीरगज Mirganj (7)	EAG	गेहूँ, चावल Wheat, Rice	...	TWE(41.68)	149.73	8 90	20.65	...	LabheraDurga Prasad	8
मीरगंज Mirganj (7)	EAG	गेहूँ, चावल Wheat, Rice	...	TWE(48.56)	191.41	16 62	11.73	...	Khmaria Azampur	9
मीरगंज Mirganj (8)	EAG	गेहूँ, चावल Wheat, Rice	...	TWE(49 37)	133.55	2.02	27 52	...	Asadnagar	10
मीरगंज Mirganj (8)	EAG	गेहूँ, चावल Wheat, Rice	...	TWE(27.92)	65 96	22.66	8 92	...	Kashinathpur Mustkil	11
मीरगंज Mirganj (7)	...	...	...	...	89.04	49 77	16.59	...	Kashinathpur Ehtmali	12
मीरगंज Mirganj (6)	...	...	...	...	65 96	134.76	27.11	...	Sisauna	13
मीरगंज Mirganj (8)	EAG	गेहूँ, चावल Wheat, Rice	...	TWE(268.30)	30.35	0.81	29.96	...	Raiyanagla	14
मीरगंज Mirganj (8)	EAG	गेहूँ, चावल Wheat, Rice	...	TWE(102.38)	36.42	11.32	2.04	...	Bahadurpur	15

1	2	3	4	5	6	7	8	9	10	11
16	सीसों खेड़ा	103.60	548(69)	-(-5)	-(-5)	W,HP	-(-5)	-(-5)	-(-5)	KR,PR
17	देवरिया अब्दुलगंज	507.07	1,621(280)	P(1)	RP(1)	W,HP	-(-5)	-(-5)	-(-5)	KR,PR
18	नन्दगाँव	138.81	1,203(214)	P(1)	PR(1)	W,HP	-(-5)	-(-5)	-(-5)	KR,PR
19	सुजातपुर	131.12	1,257(203)	P(1)	RP(1)	W,HP	-(-5)	-(-5)	-(-5)	KR,PR
20	मनकरा	393.78	2,166(374)	P(1)	RP(1)	W,HP	-(-5)	-(-5)	-(-5)	KR,PR
21	गुगई	142.45	1,286(229)	P(1)	RP(1)	W,HP	PO	-(-5)	-(-5)	KR,PR
22	लभारी	95.51	314(46)	-(-5)	-(-5)	W,HP	-(-5)	-(-5)	-(-5)	KR,PR
23	कुल्छा खुर्द	70.81	848(122)	P(1)	-(-5)	W,HP	-(-5)	-(-5)	-(-5)	KR,PR
24	नौसना	222.98	1,350(235)	P(1)	-(-5)	W,HP	-(-5)	-(-5)	-(-5)	PR,PR
25	बलुपरा	186.97	926(166)	P(1)	-(-5)	W,HP	-(-5)	-(-5)	-(-5)	KR,PR
26	नथपुरा	284.90	1,362(230)	P(1)	-(-5)	W,HP	-(-5)	-(-5)	-(-5)	KR,PR
27	हल्दी खुर्द	125.86	869(161)	P(1)	-(-5)	W,HP	-(-5)	-(-5)	-(-5)	KR,PR
28	बनइया मीरगंज (ग्रामीण)	232.69	11(1)	-(-5)	-(-5)	W,HP	-(-5)	-(-5)	-(-5)	KR
29	चुरई दलपतपुर	262.65	2,792(593)	PUC(1)H(1) P(1),M(1)	FPC(1)	W,HP	-(-5)	-(-5)	-(-5)	KR,PR
30	पिपरा मिल्क	65.96	1(1)	-(-5)	-(-5)	W,HP	-(-5)	-(-5)	-(-5)	KR
31	ब्रह्मनपुरा	21.85	...	गैर आबाद					Uninhabited	KR
32	नागरिया सादात	152.56	1,325(228)	P(1)	-(-5)	W,HP	-(-5)	-(-5)	-(-5)	KR,PR
33	मुगरा (ग्रामीण)	162.68	12(4)	-(-5)	-(-5)	W,HP	-(-5)	-(-5)	-(-5)	KR
34	नगरिया कल्यानपुर	237.14	812(131)	P(1)	-(-5)	W,HP	-(-5)	-(-5)	-(-5)	KR,PR
35	संजरपुर	95.50	717(111)	P(1)	-(-5)	W,HP	-(-5)	-(-5)	-(-5)	KR,PR

VILLAGE DIRECTORY

AMENITIES AND LAND USE — BAREILLY TAHSIL – 2

12	13	14	15	16	17	18	19	20	2	1
मीरगंज Mirganj (5)	EAG	गेहूँ, चावल Wheat, Rice	...	TWE(61.91)	29.54	2.02	10 13	...	Sison Khera	16
मीरगंज Mirganj (6)	EAG	गेहूँ, चावल Wheat, Rice	...	TWE(283.28)	187.37	0.41	36.01	...	Devria Abdulganj	17
मीरगंज Mirganj (3)	EAG	गेहूँ, चावल Wheat, Rice	...	TWE(86.60)	38.45	1.20	12.56	...	Nand Gaon	18
मीरगंज Mirganj (3)	EAG	गेहूँ, चावल Wheat, Rice	...	TWE(75.27)	44.11	0.41	11.33	...	Sujatpur	19
मीरगज Mirganj (3)	EAG	गेहूँ, चावल Wheat, Rice	...	TWE(227.03)	107.65	32.78	26.32	...	Mankara	20
मीरगंज Mirganj (3)	EAG ED	गेहूँ, चावल Wheat, Rice	...	TWE(61.51)	59.49	7.69	13.76	...	Gugai	21
मीरगंज Mirganj (3)	EAG ED	गेहूँ, चावल Wheat, Rice	...	TWE(1.22)	78.31	2.43	13.55	...	Labhari	22
मीरगंज Mirganj (2)	EAG ED	गेहूँ, चावल Wheat, Rice	...	TWE(42.09)	14.97	3.64	10.11	...	Kulcha Khurd	23
मीरगंज Mirganj (3)	EAG ED	गेहूँ, चावल Wneat, Rice	...	TWE(77.30)	90.66	38 45	16.57	T(2)	Nausana	24
मीरगंज Mirganj (2)	EAG	गेहूँ, चावल Wheat, Rice	...	TWE(123.84)	43.30	4.05	15.78	...	Balupura	25
मीरगंज Mirganj (3)	EAG	गेहूँ, चावल Wheat, Rice	...	TWE(124.24)	132.73	5.67	22.26	T(1)	Nathpura	26
मीरगंज Mirganj(4)	EAG, ED	गेहूँ, चावल Wheat, Rice	...	TWE(113.32)	2.43	1.21	8.90	T(1)	Haldi Khurd	27
मीरगंज Mirganj (6)	...	गेहूँ, चावल Wheat, Rice	...	TW(159.85)	43.30	2 02	27.52	...	Baniya Meerganj (Rural)	28
मीरगंज Mriganj (3)	EAG,ED	गेहूँ, चावल Wheat, Rice	...	TWE(171.59)	43.31	4 86	42.89	...	Churai Dalpatpur	29
मीरगंज Mirganj (2)	...	गेहूँ, चावल Wheat, Rice	...	TW(32.77)	27.92	0.41	4.86	...	Pipramilk	30
मीरगंज Mirganj (2)	...	...	...	TW(9.71)	10.11	1.21	0.82	...	Brahmnpura	31
मीरगंज Mirganj(i)	EAG,ED	गेहूँ, चावल Wheat, Rice	...	TWE(99.14)	38.85	0.82	13.75	...	Nagaria Sadat	32
मीरगंज Mirganj (2)	...	गेहूँ, चावल Wheat, Rice	...	TW(101.17)	23.87	10 52	27.12	...	Mugra (Rural)	33
मीरगंज Mirganj (2)	...	गेहूँ, चावल Wheat, Rice	...	TK(122.21)W(1,21) W(2.83)	67.17	...	43.72	...	Nagaria Kalyanpur	34
मीरगंज Mirganj (3)	...	गेहूँ, चावल Wheat, Rice	...	W(59.98)	18.61	3,65	13.35	...	Sanjerpur	35

1	2	3	4	5	6	7	8	9	10	11
36	ठिरिया ब्रह्मनान	101.57	309(55)	-(-5)	-(-5)	W,HP	-(-5)	-(-5)	-(-5)	KR,PR
37	मादनपुर	260.62	1,475(262)	P(1)	RP(1)	W,HP	PO	-(-5)	-(-5)	KR,PR
38	खमरिया सानी	205.58	324(142)	-(-5)	-(-5)	W,HP	-(-5)	-(-5)	-(-5)	PR,KR
39	सैंजना	653.16	2,611(412)	-(-5)	RP(1)	W,HP	-(-5)	मंगल,शुक्र Tue,Fri	-(-5)	KR,PR
40	सिन्धौली	637.00	4,104(708)	P(1),M(1)	RP(1)	W,HP	PO	मंगल,शुक्र Tue,Fri	-(-5)	KR
41	सिरलापुर	99.55	799(114)	P(1)	-(-5)	W,HP	-(-5)	-(-5)	-(-5)	KR,PR
42	खिरकटी	76.89	21(1)	-(-5)	-(-5)	W,HP	-(-5)	-(-5)	-(-5)	KR
43	जौनेर	177.68	1,224(206)	P(1)	-(-5)	W,HP	-(-5)	-(-5)	-(-5)	KR,PR
44	गूलर	176.45	1,285(214)	P(1),M(1)	RP(1)	W,HP	PO	-(-5)	BS	PR
45	पैंगा नवरी	229.86	1,053(178)	P(1),M(1)	-(-5)	W,HP	-(-5)	-(-5)	-(-5)	PR
46	मीरनगर	59.48	558(86)	P(1)	-(-5)	W,HP	-(-5)	-(-5)	-(-5)	KR,PR
47	मढवा वंशीपुर	444.36	2,256(326)	P(1)	RP(1)	W,HP	-(-5)	-(-5)	-(-5)	KR,PR
48	ठिरिया कल्यानपुर	244 83	1,197(198)	P(1)	RP(1)	W,HP	-(-5)	-(-5)	-(-5)	KR,PR
49	आनन्दपुर	548.76	2,135(272)	P(1)	RP(1)	W,HP	-(-5)	-(-5)	BS	KR,PR
50	बैलेही	307.16	938(111)	P(1)	-(-5)	W,HP	-(-5)	-(-5)	-(-5)	KR,PR
51	पहाड़पुर	102.38	205(32)	-(-5)	-(-5)	W,HP	-(-5)	-(-5)	-(-5)	KR,PR
52	नरखेडा	312.01	1,050(123)	P(1)	-(-5)	W,HP	-(5-10)	-(5-10)	-(-5)	KR,PR
53	खानपुर	211.65	422(48)	-(-5)	-(-5)	W,HP	-(-5)	-(-5)	-(-5)	KR,PR
54	नरेली रसूलपुर	154 99	815(91)	P(1)	-(-5)	W,HP	-(5-10)	-(5-10)	-(-5)	KR,PR
55	बहादुरपुर	186 16	750(109)	P(1)	PC(1)	W,HP	-(-5)	-(-5)	-(-5)	KR,PR

12	13	14	15	16	17	18	19	20	2	1
मीरगंज Mirganj (3)	EAG	गेहूँ, चावल Wheat, Rice	...	W(45.32) TWE(2.02)	45.32	2.49	6.42	...	Thiria Brahmanan	36
मीरगंज Mirganj(4)	EAG,ED	गेहूँ, चावल Wheat, Rice	...	TWE(155.40)	38.45	38.85	27.92	..	Madanpur	37
मीरगंज Mirganj (4)	EAG	गेहूँ, चावल Wheat, Rice	...	TWE(134.77)	46.54	5.67	18.60	...	Khamaria Sani	38
मीरगंज Mirganj (3)	EAG	गेहूँ, चावल Wheat, Rice	...	TWE(122.21)	391.33	73.24	66.38	...	Sajna	39
मीरगंज Mirganj (3)	EAG	गेहूँ, चावल Wheat, Rice	...	TWE(52.21) O(273.98)	191.42	15.38	104.01	T(3),M(10)	Sindhauli	40
मीरगंज Mirganj (2)	EAG	गेहूँ, चावल Wheat, Rice	...	TWE(31.58)	47.75	6.07	12.15	...	Sirlapur	41
मीरगंज Mirganj (3)	...	गेहूँ, चावल Wheat, Rice	...	TW(35.61)	27.92	8.90	4.46	...	Khirkati	42
मीरगंज Mirganj (5)	EAG	गेहूँ, चावल Wheat, Rice	..	TWE(47.35) TW(17.40)W(3.24) TK(0.81)O(4.05)	78.11	4.06	22.66	...	Jauner	43
मीरगंज Mirganj (5)	EAG	गेहूँ, चावल Wheat, Rice	..	TWE(9.71) TW(42 08) W(22.66) TK(0.41)O(5 26)	64.75	5 66	25.92	...	Goola	44
मीरगंज Mirganj (4)	EAG	गेहूँ, चावल Wheat, Rice	...	TWE(58.68) TW(33.59)W(9.71) TK(1.62)O(1.21)	83.77	11.74	29.54	...	Paiga Nagri	45
मीरगंज Mirganj (5)	EAG	गेहूँ, चावल Wheat, Rice	...	TWE(17.40) TW(2.83)W(6.88)	27.92	0.40	4.05	M(1)	Meernagar	46
मीरगंज Mirganj (6)	...	गेहूँ, चावल Wheat, Rice	...	GC(87.82)O(17.40)	280.05	6.48	52.61	...	Mandwa Bansipur	47
शाही Shahi (5)	EAG	गेहूं, चावल Wheat, Rice	...	TWE(10.52) GC(55.44)	146.50	2.83	29.54	...	Thiria Kalayanpur	48
शाही Shahi (5)	EAG	गेहूँ, चावल Wheat, Rice	...	GC(200.72) WE(4.05)TWE(10.52) O(12.14)	200.33	10.92	110.08	T(1)	Anandpur	49
शाही Shahi (4)	EAG	गेहूँ, चावल Wheat, Rice	...	TWE(0.40)	239.58	3.23	63.96	...	Belehi	50
शाही Shahi (5)	...	गेहूँ, चावल Wheat, Rice	...	...	79.31	...	23.07	...	Paharpur	51
शाही Shahi (6)	EAG	गेहूँ, चावल Wheat, Rice	...	WE(2.42) TWE(3.23)W(20.63)	205.98	2.86	76.89	T(3)	Narkhera	52
शाही Shahi (5)	EAG	गेहूँ, चावल Wheat, Rice	..	TWE(2.42)	162.68	1.21	45.34	...	Khanpur	53
शाही Shahi (5)	EAG	गेहूँ, चावल Wheat, Rice	..	GC(0.40)WE(2.02)	135.16	...	17.41	...	Nareli Rasoolpur	54
शाही Shahi (4)	EAG	गेहूँ, चावल Wheat, Rice	...	GC(60.30) TWE(66.35)	45.33	4.88	9.30	T(2)	Bahadurpur	55

1	2	3	4	5	6	7	8	9	10	11
56	बीठम नौगवाँ	334.27	1,860(286)	P(1)	RP(1)	W,HP	-(-5)	-(-5)	BS	KR,PR
57	चनेटा	203.96	1,164(194)	-(-5)	-(-5)	W,HP	-(-5)	-(-5)	BS	KR,PR
58	धनेटा	230.26	1,505(268)	P(1)	CHW(1)	W	PO	सोम,शुक्र Mon,Fri	BS,RS	KR,PR
59	जुन्हाई एहतमाली	218.93		गैर आबाद					Uninhabited	KR
60	जुन्हाई मुस्तकिल	157.01	1,883(195)	P(1),M(1)	RP(1)	W,HP	PO	-(-5)	BS	KR,PR
61	फिरोजपुर एहतमाली	137.18		गैर आबाद					Uninhabited	KR
62	फिरोजपुर मुस्तकिल	161.47	1,469(237)	P(1)	RP(1)	W,HP	-(-5)	-(-5)	BS	KR,PR
63	भिटौलीनगला	283.68	566(88)	-(-5)	-(-5)	W,HP	-(-5)	-(-5)	-(-5)	KR,PR
64	बल्लिया	28 .52	1,707(293)	P(1)	FPC(1)	W,HP	PO	मगल,शनि Tue,Sat	-(-5)	KR,PR
65	जटपुरा उर्फ मुगलपुर	262 38	927(169)	P(1)	-(-5)	W,HP	-(-5)	-(-5)	-(-5)	KR,PR
66	सहसा	205.98	628(117)	-(-5)	-(-5)	W,HP	-(-5)	-(-5)	-(-5)	KR,PR
67	पिपरिया मुस्तकिल	182.11	881(141)	P(1)	-(-5)	W,HP	-(-5)	-(-5)	-(-5)	KR,PR
68	पिपरा एहतमाली	74 87		गैर आबाद					Uninhabited	KR
69	दियोसास	285.30	975(162)	P(2)	-(-5)	W,HP	-(-5)	-(-5)	-(-5)	KR,PR
70	परौरा	377 98	1,763(304)	P(2)	-(-5)	W,HP	-(-5)	-(-5)	-(-5)	KR,PR
71	ठिरिया खुर्द	141.64	1,252(211)	P(1)	-(-5)	W,HP	-(-5)	-(-5)	-(-5)	KR,PR
72	हुरहुरी	288.13	1,585(265)	P(1),M(1)	RP(1)	W,HP	-(-5)	गुरु,शनि Thu,Sat	-(-5)	KR,PR
73	सिगरा	111.28	677(111)	-(-5)	-(-5)	W,HP	-(-5)	-(-5)	-(-5)	KR,PR
74	गुलड़िया	174.43	1,475(258)	P(1)	-(-5)	W,HP	PO	-(-5)	-(-5)	KR,PR
75	पहुछा बुजुर्ग एहतमाली	44.11		गैर आबाद					Uninhabited	KR

13	13	14	15	16	17	18	19	20	2	1
शाही Shahi (4)	...	गेहूँ, चावल Wheat, Rice	...	GC(54.22)W(30.75)	182.53	8 09	58.68	...	Beetham Navegaon	56
मीरगंज Mirganj (5)	EAG	गेहूँ, चावल Wheat, Rice	...	TWE(34.39) TW(12.14)W(27.92) TK(1.21)	89.06	6.47	32.77	T(1),M(1)	Chaneta	57
मीरगंज Mirganj (5)	EAG	गेहूँ, चावल Wheat, Rice	...	TWE(65.56) TW(7.28)W(14.97) TK(0.81)	105.22	6.07	30.35	...	Dhaneta	58
मीरगंज Mirganj (4)	...	...	...	TW(10.11)	91.45	39.65	77.72	...	Junhai Ehtmali	59
शाही Shahi (4)	EAG	गेहूँ, चावल Wheat, Rice	...	TWE(35.20), W(25.09)	77.70	5.66	13.36	...	Junhai Mustkil	60
शाही Shahi (3)	..	.	...	TW(2.42)O(40.46)	41 27	12.95	80.54	...	Firozpur Ehatmali	61
शाही Shahi (3)	EAG	गेहूँ, चावल Wheat, Rice	..	TWE(5.66)O(21.45)	64.75	4.06	25.09	...	Firozpur Mustkil	62
मीरगंज Mirganj (6)	EAG	गेहूँ, चावल Wheat, Rice	...	TWE(27.11)W(2.42)	162.68	34.39	57.08	...	Bhitolinagla	63
मीरगंज Mirganj (6)	EAG	गेहूँ, चावल Wheat, Rice	...	TWE(32.38) TU(7.28)	171.59	22.66	52.61	...	Ballia	64
मीरगंज Mirganj (1)	EAG	गेहूँ, चावल Wheat, Rice	...	TWE(2.02)	195.46	44.92	19.98	...	Jatpura urf Mughalpur	65
मीरगंज Mirganj (7)	EAG	गेहूँ, चावल Wheat, Rice	...	TWE(60.70)	104.01	4.45	36.82	..	Sahsa	66
मीरगंज Mirganj (8)	EAG	गेहूँ, चावल Wheat, Rice	...	TWE(41.27)	63.94	31.56	45.34	...	Piparia Mustkil	67
मीरगंज Mirganj (6)	...	...	...	TWE(3.24)	53.83	10.92	6.88	...	Pipra Ehatmali	68
मीरगंज Mirganj (2)	EAG	गेहूँ, चावल Wheat, Rice	...	TWE(255.76)	9.31	3.24	16.99	...	Deosas	69
मीरगंज Mirganj (2)	EAG ED	गेहूँ, चावल Wheat, Rice	...	TWE(320.10)	32.77	4.05	21.06	T(1)	Paraura	70
मीरगंज Mirganj (4)	EAG	गेहूँ, चावल Wheat, Rice	...	TWE(18.21)	102.39	1.21	19.83	T(1)	Thiria Khurd	71
मीरगंज Mirganj (3)	EAG	गेहूँ, चावल Wheat, Rice	...	TWE(50.58) W(99.95)	113.31	0.40	23.89	M(1)	Hurhuri	72
मीरगंज Mirganj (4)	EAG	गेहूँ, चावल Wheat, Rice	...	TWE(23.87)	75.27	0.41	11.73	M(1)	Singra	73
मीरगंज Mirganj (5)	EAG	गेहूँ, चावल Wheat, Rice	...	TWE(12.14) W(2.02)TW(2.83)	116.15	3.25	38.04	M(1)	Gularia	74
मीरगंज Mirganj (4)	...	. .	...	TW(0.81)	35.61	...	7.69	...	Pahuchha Buzurg Ehatmali	75

2—बरेली तहसील

ग्राम निदेशिका
जन सुविधाएँ एवं भूमि उपयोग

1	2	3	4	5	6	7	8	9	10	11
76	पहुछा बुजुर्ग मुस्तकिल	242.41	622(114)	-(-5)	-(-5)	W,HP	-(-5)	-(-5)	-(-5)	KR,PR
77	भगवतीपुर	61.51	244(39)	-(-5)	-(-5)	W,HP	-(-5)	-(-5)	-(5-10)	KR,PR
78	पहुचा खुर्द	61.11	383(60)	-(-5)	-(-5)	W,HP	-(-5)	-(-5)	-(5-10)	KR,PR
79	बिहारीपुर	34.40			गैर आबाद				Uninhabited	KR
80	जाम	399.44	1,583(237)	P(1)	-(-5)	W,HP	-(-5)	-(-5)	-(-5)	KR,PR
81	मसीहाबाद	101.98	561(90)	P(1)	H(1)	W,HP	-(-5)	मंगल,शुक्र Tue,Fri	-(-5)	KR,PR
82	करमपुर	221.56	956(155)	P(1)	-(-5)	W,HP	-(-5)	-(-5)	-(-5)	KR,PR
83	तिलमास	351.24	1,335(244)	P(1)	RP(1)	W,HP	-(-5)	-(-5)	-(-5)	KR,PR
84	कुतुबपुर	60 29	592(97)	P(1)	RP(1)	W,HP	-(-5)	-(-5)	-(-5)	KR,PR
85	बाहरौली	400.23	2,070(346)	P(1),M(1)	RP(1)	W,HP	PO	मगल,शुक्र Tue,Fri	-(-5)	KR,PR
86	सिरौधी अंगदपुर	268 71	1,332(233)	P(1)	-(-5)	W,HP	-(-5)	सोम,शुक्र Mon,Fri	-(-5)	KR,PR
87	गोरा लोकनाथपुर मुस्तकिल	425.34	1,344(268)	P(1)	RP(1)	W,HP	-(-5)	-(-5)	-(5-10)	KR,PR
88	गोरा लोकनाथपुर एहतमाली	319.31			गैर आबाद				Uninhabited	KR
89	जैतपुरा	121.40			गैर आबाद				Uninhabited	KR,PR
90	लम्भेडी पुरोहित	284.49			गैर आबाद				Uninhabited	KR,PR
91	करौरा	307.56	865(150)	P(1)	-(-5)	W,HP	-(-5)	-(-5)	-(-5)	KR,PR
92	गहबारा	361.38	1,690(277)	P(1),M(1)	-(-5)	W,HP	-(-5)	मंगल,शुक्र Tue,Fri	-(10+)	KR,PR
93	दिवना	322.53	980(163)	P(1)	-(-5)	W,HP	PO	सोम Mon	-(10+)	KR,PR
94	मोहम्मदगंज मुस्तकिल	304.32	3,628(563)	P(1)	RP(1)	W,HP	PO	बुद्ध,,शनि Wed,Sat	-(-5)	KR,PR
95	शामपुर	258.59	603(102)	P(1)	-(5-10)	W,HP	-(-5)	-(10+)	-(10+)	KR,PR

12	13	14	15	16	17	18	19	20	2	1
मीरगंज Mirganj (5)	EAG	गेहूँ, चावल Wheat, Rice	...	TWE(80.94)	122.22	2.83	36.42	...	Pahuchbh Buzurg Mustkil	76
मीरगंज Mirganj (11)	EAG	गेहूँ, चावल Wheat, Rice	...	TWE(23.47)	33.58	...	4.46	...	Bhagautipur	77
मीरगंज Mirganj (11)	EAG	गेहूँ, चावल Wheat, Rice	...	TWE(33.99)	19.43	1.21	6.48	...	Pahucha Khurd	78
मीरगंज Mirganj (3)	...	...	...	...	29.14	2.43	2.83	...	Biharipur	79
मीरगंज Mirgznj (4)	EAG	गेहूँ, चावल Wheat, Rice	..	TWE(242.82)	120.60	2.83	33.19	...	Jam	80
मीरगंज Mirganj (4)	EAG	गेहूँ, चावल Wheat, Riee	...	TWE(52.61)	39.66	1.62	8.09	...	Masihabad	81
मीरगंज Mirganj (4)	EAG	गेहूँ, चावल Wheat, Rice	...	TWE(121.01)	62.52	17.40	20.63	T(1)	Karampur	82
मीरगंज Mirganj (4)	EAG	गेहूँ, चावल Wheat, Rice	...	TWE(182.91)	124.23	22.25	21.85	T(1)	Tilmas	83
मीरगंज Mirganj (7)	EAG	गेहूँ चावल Wheat, Rice	...	TWE(35.20)	19.02	1.21	4.86	..	Kutubpur	84
मीरगंज Mirganj (5)	EAG	गेहूँ, चावल Wheat, Rice	...	TWE(216.50)	81.34	66 36	36.03	...	Bahroli	85
मीरगंज Mirganj (8)	...	गेहूँ, चावल Wheat, Rice	...	W(14.16)	107.64	15.37	131.54	...	Sirodhia Angadpur	86
मीरगंज Mirganj (9)	...	गेहूँ, चावल Wheat, Rice	...	W(49.37)	193.85	10.53	171.59	...	Goraloknathpur Mustkil	87
मीरगंज Mirganj (7)	...	...	...	...	72.04	...	247.27	...	Goraloknathpur Bhatmali	88
मीरगंज Mirganj (8)	...	...	...	...	41.27	20.24	59.89	...	Jaitpura	89
मीरगंज Mirganj (10)	...	...	...	O(4.45)	106.02	138.40	35.62	...	Labheri Purohit	90
मीरगंज Mirganj (8)	...	...	...	W(56.65)	93.88	1.62	155.41	...	Karaura	91
मीरगंज Mirganj (9)	EAG ED	गेहूँ, चावल Wheat. Rice	...	TWE(159.04)	167.54	7.68	27.12	...	Gahwara	92
मीरगंज Mirganj (9)	EAG	गेहूँ, चावल Wheat, Rice	...	TWE(48.16)	157.82	75.67	40.88	...	Dibana	93
मीरगंज Mirganj (7)	EAG	गेहूँ, चावल Wheat, Rice	...	TWE(88.62)	157.01	23.87	34.82	...	Mohammadganj Mustkil	94
मीरगंज Mirganj (5)	EAG,ED	गेहूँ, चावल Wheat, Rice	..	TWE(7.28) TW(7.68)	162.28	51.39	29.96	...	Shampur	95

1	2	3	4	5	6	7	8	9	10	11
96	ठिरिया बुजुर्ग	301.89	1,544(278)	P(1)	-(–5)	W,HP	–(–5)	–(–5)	-(10+)	KR,PR
97	अम्बरपुर	230.67			गैर आबाद				Uninhabited	KR,PR
98	मोहम्मदगज अहतमाली	675.42			गैर आबाद				Uninhabited	KR
99	बाजपुर	361.40	108(16)	–(–5)	–(–5)	W,HP	–(–5)	–(–5)	–(10+)	KR,PR
100	भमौरी	248.49	1,022(175)	P(1)	–(–5)	W,HP	–(–5)	–(–5)	–(–5)	KR,PR
101	डूंगरपुर	157.42	576(92)	–(–5)	–(–5)	W,HP	–(–5)	–(–5)	–(–5)	KR
102	सेवा ज्वालापुर	341 96	1,574(263)	–(–5)	–(–5)	W,HP	–(–5)	–(–5)	BS	KR
103	बफरी अब्दुल नवीपुर	192 67	667(108)	–(–5)	–(–5)	W,HP	-(–5)	–(–5)	–(–5)	KR
104	अकसौरा	108 86	747(112)	–(–5)	–(–5)	W,HP	–(5–10)	–(5–10)	–(–5)	KR
105	फिदाईपुर	66.37	287(48)	–(–5)	–(–5)	W,HP	–(–5)	–(–5)	–(–5)	KR
106	बफरी बुजुर्ग	318.49	1,328(230)	P(1)	–(–5)	W,HP	–(–5)	–(–5)	BS	KR
107	बसावनपुर	177.26	482(64)	–(–5)	–(–5)	W,HP	–(–5)	–(–5)	BS	KR
108	आसफपुर अहतमाली	31 97			गैर आबाद				Uninhabited	KR
109	आसफपुर मुस्तकिल	18.21			गैर आबाद				Uninhabited	KR
110	दिनरा	191.01	750(145)	P(1)	RP(1)	W,HP	–(–5)	-(–5)	BS	KR
111	सुकनी	322.95	884(158)	P(1)	–(–5)	W,HP	–(5–10)	–(5–10)	–(–5)	KR
112	मिर्जापुर	99.14	445(67)	P(1)	RP(1)	W,HP	–(–5)	–(–5)	BS	KR,PR
113	महमा नगला	112.10	590(97)	–(–5)	–(–5)	W,HP	–(–5)	–(–5)	–(–5)	KR
114	हाँसपुर	101.57	308(46)	P(1)	–(–5)	W,HP	–(–5)	–(–5)	–(–5)	KR
115	शाहपुर	48.97	201(36)	P(1)	–(–5)	W,HP	–(–5)	–(–5)	–(–5)	KR

12	13	14	15	16	17	18	19	20	2	1
मीरगंज Mirganj (10)	EAG	गेहूँ, चावल Wheat, Rice	...	TWE(64.34)	108.45	12 15	116.95	...	Thiria Buzurg	96
मीरगंज Mirganj (11)	...	.	...	...	104 01	7.28	119.38	...	Ambarpur	97
मीरगंज Mirganj (10)	...	...	...	TW(0.81)	274.37	...	400.24	...	Mohammadganj Ehatmali	98
सिरौली Sirauli (9)	...	गेहूँ, चावल Wheat, Rice	...	...	85.39	19.83	256.18	...	Bazpur	99
शाही Shahi (5)	EAG	गेहूँ, चावल Wheat, Rice	...	TWE(2.43)W(39.26) TK(12.55)O(24.28)	138.80	13.36	17.81	...	Bhamori	100
शाही Shahi (4)	..	गेहूँ, चावल Wheat, Rice	...	O(21.85)TK(3.64) W(9.30)	106.43	10.13	6.07	...	Doongerpur	101
शाही Shahi (4)	EAG	गेहूँ, चावल Wheat, Rice	...	GC(64 34)W(23.87) TWE(13.35)O(7.28)	159.85	39.28	33.99	...	Sewa Jwalapur	102
शाही Shahi 3) (	...	गेहूँ, चावल Wheat, Rice	...	GC(3.64)W(6.07) O(4 85)	107.28	24.28	46.55	...	Bafri Abdulnabipur	103
शाही Shahi (6)	EAG	गेहूँ, चावल Wheat, Rice	...	TWE(41.28)	41.69	14.16	11.73	...	Aksaura	104
शाही Shahi (4)	EAG	गेहूँ, चावल Wheat, Rice	...	TWE(28.33)	32.38	0.41	5.25	...	Fidaipur	105
शाही Shahi (3)	EAG	गेहूँ, चावल Wheat, Rice	...	TWE(99.57)	156.61	...	62.32	...	Bafri Buzurg	106
शाही Shahi (3)	EAG	गेहूँ, चावल Wheat, Rice	...	TWE(12 14) W(3 24)	40.47	80.94	40.47	...	Basawanpur	107
शाही Shahi (2)	...	...	...	...	27.52	4.45	...	...	Asafpur Ehtmali	108
शाही Shahi (1)	...	...	...	TW(1.43)	8.09	...	7.69	...	Asafpur Musrakil	109
शाही Shahi (3)	EAG	गेहूँ, चावल Wheat, Rice	...	TWE(38.04)	113.71	2.42	36.84	...	Dinra	110
शाही Shahi (6)	EAG	गेहूँ, चावल Wheat, Rice	...	TWE(64 75)	200.73	..	57.47	...	Sukli	111
शाही Shahi (3)	...	गेहूँ, चावल Wheat, Rice	...	GC(45.72)	40.06	4.89	8.47	...	Mirzapur	112
शाही Shahi (5)	...	गेहूँ, चावल Wheat, Rice	...	GC(3.24)W(3.24)	82.56	17.40	5.66	...	Mahma Nagla	113
शाही Shahi (5)	...	गेहूँ, चावल Wheat, Rice	...	GC(8 49)	78.91	10.11	4 06	...	Honspur	114
शाही Shahi (5)	...	गेहूँ, चावल Wheat, Rice	...	GC(5.67)W(1.61)	32.78	4.86	4 05	...	Shahpur	115

1	2	3	4	5	6	7	8	9	10	11
116	बुझिया जागीर	141.65	849(137)	P(1)	-(-5)	W,HP	-(-5)	-(-5)	-(-5)	KR
117	जिया नगला	126.67	758(129)	P(1)	-(5-10)	W,HP	-(5-10)	-(5-10)	-(5-10)	KR
118	दाढ़ा	100.77	551(82)	P(1)	-(-5)	W,HP	-(-5)	-(-5)	-(-5)	KR
119	लालपुर	131.11	726(119)	P(1)	-(-5)	W,HP	-(-5)	-(-5)	-(-5)	KR
120	पेमपुर	94.29	449(80)	P(1)	-(-5)	W,HP	-(-5)	-(-5)	-(-5)	KR
121	खजुरिया	157.82	757(117)	P(1)	-(-5)	W.HP	PO	-(-5)	-(-5)	KR
122	सलेमपुर अहतमाली	54.23			गैर आबाद				Uninhabited	KR
123	सलेमपुर मुस्तकिल	22.66			गैर आबाद				Uninhabited	KR
124	शाही (ग्रामीण)	308.79			गैर आबाद				Uninhabited	KR
125	हसनपुर (ग्रामीण)	62.72			गैर आबाद				Uninhabited	KR
126	रुस्तमनगर (ग्रामीण)	44.92			गैर आबाद				Uninhabited	KR
127	तुरसा पट्टी	287 74	1,508(235)	P(1)	-(-5)	W,HP	-(-5)	-(-5)	-(-5)	KR
128	पचतौर	199.92	986(167)	P(1),M(1)	-(-5)	W,HP	PO	-(-5)	-(-5)	KR
129	चमरौआ	107.64	283(50)	-(-5)	-(5-10)	W,HP	-(-5)	-(5-10)	-(5-10)	KR
130	बढ़ैपुरा	168.36	854(138)	-(-5)	-(-5)	W,HP	-(-5)	-(-5)	-(-5)	KR
131	दौली जवाहरलाल	255.37	1,509(276)	P(1)	-(-5)	W,HP	-(-5)	-(-5)	-(-5)	KR
132	रम्पुरा	111.69	463(65)	-(-5)	-(-5)	W,HP	-(-5)	-(-5)	-(-5)	KR
133	हरीरामपुर	29.94			गैर आबाद				Uninhabited	KR
134	धरमपुर	87.41			गैर आबाद				Uninhabited	KR
135	कनुनगला	127.88	753(139)	P(1)	-(-5)	W,HP	-(-5)	-(-5)	-(-5)	KR

13	13	14	15	16	17	18	19	20	2	1
शाही Shahi (5)	...	गेहूँ, चावल Wheat, Rice	...	GC(20.24)W(20 24)	49.78	8.09	43.30	...	Bujhiyajagir	116
शाही Shahi (6)	...	गेहूँ, चावल Wheat, Rice	...	GC(7.28)	77.71	27.52	14.16	...	Jia Nagla	117
शाही Shahi (5)	...	गेहूँ, चावल Wheat, Rice	...	GC(12.14)W(8.09)	61.91	9.71	8.92	...	Darha	118
शाही Shahi (4)	...	गेहूँ, चावल Wheat, Rice	...	GC(78.10)	12.54	34.39	6.08	...	Lalpur	119
शाही Shahi (5)	...	गेहूँ, चावल Wheat, Rice	...	GC(6.87)	72.45	6.07	8.90	...	Pempur	120
शाही Shahi (4)	...	गेहूँ, चावल Wheat, Rice	...	TW(36.42) GC(28.33)W(8.09)	62.32	13.76	8.90	...	Khajuria	121
शाही Shahi (5)	...	...	...	...	46.95	...	7.28	...	Salempur Bhatmali	122
शाही Shahi (4)	...	...	...	...	17.80	...	4.86	...	Salempur Mustkil	123
शाही Shahi (2)	...	...	...	GC(25.90)W(21.85)	104.41	27.11	129.52	...	Shahi (Rural)	124
शाही Shahi (6)	...	...	...	TW(5.26)	30.35	5.66	21.45	...	Hasanpur (Rural)	125
शाही Shahi (3)	...	...	...	GC(1.21)W(10 11)	23.87	6.87	2.86	...	Rustamnagar (Rural)	126
शाही Shahi (5)	...	गेहूँ, चावल Wheat, Rice	...	GC(122.22) W(2.43)TK(3.24)	125.46	4 45	29.94	M(1)	Tursa Patti	127
शाही Shahi (5)	...	गेहूँ, चावल Wheat, Rice	...	GC(105.63)	61 92	5.26	27.11	M(1)	Pachtaur	128
शाही Shahi (6)	EAG	गेहूँ, चावल Wheat, Rice	..	W(4 05) TK(4.85) TW(10.52)GC(18.21) TWE(16.59)	40.47	...	12.55	...	Chamraua	129
शाही Shahi (4)	...	गेहूँ, चावल Wheat, Rice	...	GC(2.02)W(24.28) TK(2 02)	119.79	2.02	18.23	M(1)	Barheypura	130
शाही Shahi (4)	...	गेहूँ, चावल Wheat, Rice	...	GC(108.46)	116.55	0 81	29.55	M(1)	Dauli Jawaharlal	131
शाही Shahi (2)	...	गेहूँ, चावल Wheat, Rice	...	GC(38.04)W(0.81)	58.28	4.86	9.70	...	Rampura	132
शाही Shahi (1)	...	...	...	GC(12.54)	14.16	...	3.24	...	Harirampur	133
शाही Shahi (1)	...	...	...	GC(70.41)	7.68	...	9.32	...	Dharampur	134
शाही Shahi (2)	...	गेहूँ, चावल Wheat, Rice	...	GC(63.94)W(16.59)	33.58	5.28	8 49	...	Kanunagla	135

1	2	3	4	5	6	7	8	9	10	11
136	बगरऊ	80.12	803(122)	P(1)	–(–5)	W,HP	–(–5)	–(–5)	–(–5)	KR
137	मुबारिकपुर	85 79	132(21)	–(–5)	–(–5)	W,HP	–(5–)	–(–5)	–(–5)	KR
138	बिबियापुर कायस्थान	168.35	846(149)	P(1)	–(–5)	W,HP	–(–5)	–(–5)	–(–5)	KR
139	बन्नक जागीर	114.93	626(110)	P(1)	–(–5)	W,HP	–(–5)	–(–5)	–(–5)	KR
140	खितौला हुलासकुंवर	227.43	408(62)	–(–5)	–(–5)	W,HP	–(–5)	–(–5)	–(–5)	KR
141	मुरारपुर	122.62	497(80)	–(–5)	–(–5)	W,HP	–(–5)	–(–5)	–(–5)	KR
142	अघकटा ब्रह्मनान	195.07	709(91)	–(–5)	–(–5)	W,HP	–(–5)	–(–5)	–(–5)	KR
143	न्योधना	182.11	730(114)	P(1)	–(–5)	W,HP	–(–5)	–(–5)	–(–5)	KR
144	फतेहपुर दुर्गाप्रसाद	84.58	380(51)	–(–5)	–(–5)	W,HP	–(–5)	–(–5)	–(–5)	KR
145	ऊदयपुर बन्नोजान	111.29	406(60)	–(–5)	–(–5)	W.HP	–(–5)	–(–5)	–(–5)	KR
146	डहिया	167.13	1438(230)	P(1)	–(–5)	W,HP	–(–5)	–(–5)	–(–5)	KR
147	खानपुर	324.16	1698(226)	P(1),M(1)	MCW(1)	W,HP	–(–5)	मंगल शनि Tue Sat	–(–5)	KR
148	अभय राजपुर	84.99	404(54)	–(–5)	–(–5)	W,HP	PO	–(–5)	–(–5)	KR
149	फरीदापुर जागीर	129.09	588(86)	P(1)	–(–5)	W,HP	–(–5)	–(–5)	–(–5)	KR
150	नारा फरीदापुर	247.26	971(151)	P(1)	–(–5)	W,HP	–(–5)	–(–5)	–(–5)	KR
151	चक गोपालपुर	48.56		गैर आबाद					Uninhabited	KR
152	अमौर	315.26	1182(190)	P(1)	–(–5)	W,HP	–(–5)	–(–5)	–(–5)	KR,PR
153	सैदपुर अमीर चक	33.19		गैर आबाद					Uninhabited	KR
154	जालिम नगला	144.88	918(151)	P(1)	–(–5)	W,HP	–(5–10)	–(5–10)	–(5–10)	KR,PR
155	पन्डरी खालसा	140.89	507(51)	–(–5)	–(–5)	W,HP	–(5–10)	–(5–10)	–(–5)	KR

12	13	14	15	16	17	18	19	20	2	1
शाही Shahi (4) EAG		गेहूँ, चावल Wheat, Rice	...	GC(51.39) TWE(8.09)	11.34	...	9.30	T(3),M(2)	Bagrau	136
शाही Shahi (5) EAG		गेहूँ, चावल Wheat, Rice	...	GC(9.71) TWE(23.47)	46.94	3 64	2,03	...	Mubarikpur	137
धौरा टान्डा Dhaura Tanda (4) ...		गेहूँ, चावल Wheat, Rice	...	GC(139.21)	12.14	3.23	13.77	T(2)	BibiaPur Kayasthan	138
धौरा टान्डा Dhaura Tanda (4) ...		गेहूँ, चावल Wheat, Rice	...	O(6.87)W(5.26) TW(80.93)	10.92	0.81	10.14	...	Jannak Jageer	139
धौरा टान्डा Dhaura Tanda(4)EAG, ED		गेहूँ, चावल Wheat, Rice	...	TW(10.52)W(134.77) TWE(13.36)	51.40	...	17.38	...	Khitaula Hulas kunwar	140
धौरा टान्डा Dhaura Tanda(4) ...		गेहूँ, चावल Wheat, Rice	...	G(14.56)	101.57	0.81	5.68	...	Murarpur	141
धौरा टान्डा Dhaura Tanda(6) ...		गेहूँ, चावल Wheat, Rice	...	G(55.85)	122.21	6.87	10.14	...	Adhkata Brahmnan	142
धौरा ठान्डा Dhaura Tanda(5) ...		गेहूँ, चावल Wheat, Rice	...	G(130.31)	30.75	7.28	13.77	...	Neyodhana	143
धौरा टान्डा Dhaura Tanda(10) EAG		गेहूँ, चावल Wheat, Rice	...	TWE(43 70) TW(18 21)	14.97	...	7.70	...	Fatehpur Durga Prasad	144
धौरा टान्डा Dhaura Tanda(4) ...		गेहूँ, चावल Wheat, Rice	...	GC(93.08)TW(4.45)	6.48	...	7.28	...	Udaipur BannoJan	145
धौरा टान्डा Dhaura Tanda(3) EAG		गेहूँ, चावल Wheat, Rice	...	W(6 47)TW(10.11) GC(79 72)TWE(8.09)	42.49	...	20.25	...	Dahia	146
धौरा टान्डा Dhaura Tanda(6) EAG		गेहूँ, चावल Wheat, Rice	..	TW(0.40) GC(184.14)TWE(40.47)	37.23	36.83	25.09	T(3)	Khan Pur	147
धौरा टान्डा Dhaura Tanda(2) EAG		गेहूँ, चावल Wheat, Rice	...	TWE(12.55) TW(4.45)GC(55.04)	6.88	...	6.07	...	Abheyrajpur	148
धौरा टान्डा Dhaura Tanda(2) EAG		गेहूँ, चावल Wheat, Rice	...	GC(89,44) TWE(17.81)	12.55	...	9.29	...	Faridapur Jrgir	149
धौरा टान्डा Dhaura Tanda(3) EAG		गेहूँ, चावल Wheat, Rice	..	GC(68.79) TWE(12.54)	138.80	5.26	21.87	...	Nara Faridapur	150
शाही Shahi (2)	...		...	—	45.33	0.81	2.42	...	Chak Gopalpur	151
शाही Shahi (5) EAG		गेहूँ, चावल Wheat, Rice	...	GC(46.54) TWE(29.54)W(4.86)	199.52	13.76	21.04	...	Amaur	152
शाही Shahi (4)	...		...	—	14.16	15.78	3.25	...	Saidpur Amirchak	153
शाही Shahi (6) EAG,ED		गेहूँ, चावल Wheat, Rice	...	TWE(1.62)	130.72	3.24	9.30	M(1)	Jalim Nagla	154
शाही Shahi (6) EAG,ED		गेहूँ, चावल Wheat, Rice	...	TWE(2.43)	106.84	18.63	12.99	...	pandari Khalasa	155

1	2	3	4	5	6	7	8	9	10	11
156	खितौला बनीराम	132.33	485(77)	P(1)	-(5-10)	W,HP	-(-5)	-(5-10)	-(-5)	KR,PR
157	पन्थरा	197.89	679(123)	P(1)	-(-5)	W,HP	-(-5)	-(-5)	-(-5)	KR,PR
158	पन्थरिया	116.15	466(78)	-(-5)	-(-5)	W,HP	-(-5)	-(-5)	-(-5)	KR,PR
159	केरा	160.26	668(114)	P(1)	-(-5)	W,HP	-(-5)	-(-5)	-(-5)	KR,PR
160	धौर सतुइया	108.46	403(60)	-(-5)	FPC,(1)	W,HP	-(-5)	-(5-10)	-(5-10)	KR
161	लोहार नगला	167.55	900(133)	P(1)	-(5-10)	W,HP	-(-5)	-(5-10)	-(-5)	KR
162	सोरहा	310.00	2204(381)	P(1)	-(5-10)	W,HP	PO	-(5-10)	-(-5)	KR
163	चकरपुर उर्फ लमकनं	234.72	1675(303)	P(1)	H(1)	W,HP	-(-5)	-(-5)	-(-5)	KR,PR
164	जगतपुर	67.98			गैर आबाद				Uninhabited	KR
165	विक्रमपुर	109.26	1,069(166)	-(-5)	RP(1)	W,HP	-(-5)	-(-5)	-(-5)	KR
166	रसूलिया	79.72	255(31)	-(-5)	-(-5)	W,HP	-(-5)	-(-5)	-(-5)	KK
167	कुलछा	278.42	1828(309)	P(1)	RP(1)	W,HP	PO	-(-5)	-(-5)	KR
168	मन्सूरगंज	168.36	895(140)	P(1)	-(-5)	W,HP	-(-5)	-(-5)	-(-5)	KR
169	औंधा	253.34	1356(231)	P(1)	-(-5)	W,HP	PO	-(-5)	-(-5)	KR,PR
170	सतुइया पट्टी	80 12	712(120)	P(1)	-(-5)	W,HP	-(-5)	-(-5)	-(-5)	KR,PR
171	सतुइया खास	223.39	1,372(255)	P(1)	RP(1)	W,HP	-(-5)	-(-5)	-(-5)	KR.PR
172	मकरन्दपुर ठकुरान	80.54			गैर आबाद				Uninhabited	KR
173	जगतपुर काशीराम	73.65	391(63)	P(1)	-(-5)	W,HP	-(-5)	-(-5)	-(-5)	KR
174	खरगपुर	62.32	347(64)	-(-5)	-(-5)	W.HP	-(-5)	-(-5)	-(-5)	KR
175	खिरका	221.39	1,002(177)	P(1)	-(-5)	W,Hi	-(-5)	-(-5)	-(-5)	KR

12	13	14	15	16	17	18	19	20	2	1
फतेहगंज पूर्वी Fatehganj (8) Purbi	...	गेहूँ, चावल Wheat, Rice	...	O(3.64)	104.41	12.95	11.33	T(1)	Khitola Baniram	156
शाही Shahi (5)	...	गेहूँ, चावल Wheat, Rice	...	TW(60 70) W(22.25)	87.80	14.97	12.97	T(1)	Panthara	157
शाही Shahi (4)	...	गेहूँ, चावल Wheat, Rice	...	W(23.06)	75.68	4.45	12 96	...	Pantharia	158
शाही Shahi (3)	EAG	गेहूँ चावल Wheat,Rice	...	G(80.94) TWE(38.45)	22.66	7.28	10.93	T(1)M(1)	Kera	159
फतेहगज पूर्वी Fatehganj (8) Purbi	...	गेहूँ, चावल Wheat, Rice	...	CC(46.95)	44.52	7.28	9.71	T(1)	Dhaur Satuiya	160
फतेहगंज पूर्वी Fatehganj (7) Purbi	ED	गेहूँ, चावल Wheat, Rice	...	TW(5.26)	136.38	7.68	18.23	...	Loharnagla	161
फतेहगज पूर्वी Fatehganj (6) Purbi	...	गेहूँ, चावल Wheat Rice	...	TW(4.45)	277.62	8.50	19.43	...	Sorha	162
शाही Shahi (2)	EAG	गेहूँ, चावल Wheat, Rice	...	TWE(173.61)	36.42	6.07	18.62	...	Chakarpur urf Lamkan	163
शाही Shahi (7)	...		...	G(47.34)	16.18	2.83	1.63	...	Jagatpur	164
शाही Shahi (3)	EAG	गेहूँ, चावल Wheat, Rice	...	GC(19.82) WE(28.32)	36.42	6.07	18.63	...	Bikrampur	165
शाही Shahi (4)	FAG	गेहूँ, चावल Wheat, Rice	...	GC(43.70) TWE(9.71)	16.99	5.26	4.06	...	Rasoolia	166
शाही Shahi (4)	EAG	गेहूँ, चावल Wheat, Rice	...	TWE(105.21)	98.74	45.72	28.75	...	Kulchha	167
शाही Shahi (3)	EAG	गेहूँ, चावल Wheat, Rice	...	GC(26.31) TWE(5.67)	94.30	30.34	11.74	...	Mansoorganj	168
फतेहगंज पूर्वी Fatehganj (5) Purbi	EAG	गेहूँ, चावल Wheat, Rice	...	TW(64.75)	112.10	13.36	63.13	T(1)M(1)	Ondha	169
फतेहगंज पूर्वी Fatehganj (5) Purbi	EAG	गेहूँ, चावल Wheat, Rice	...	TWE(24.28) TK(1.62)TW(4.05)	27.92	3 64	18.61	...	Satuiya Patti	170
फतेहगंज पूर्वी Fatehganj (3) Purbi	EAG	गेहूँ, चावल Wheat, Rice	...	TWE(14.16) TW(7.28)TK(0 40)	165.63	0.41	35.21	T(1)M(1)	Satuiya Khas	171
फतेहगंज पूर्वी Fatehganj (2) Purbi	EAG		...	TW(8.09)G(1.21)	65.16	1.62	4.46	...	Makrandpur Thakuran	172
फतेहगज पूर्वी Fatehganj (3) Purbi	EAG	गेहूँ, चावल Wheat, Rice	..	GC(24.28) TWE(4.05)O(2.02)	8.50	26.71	8.09	T(1)	Jagatpur Kashiram	173
फतेहगज पूर्वी Fotehganj (3) Purbi	EAG	गेहूँ, चावल Wheat, Rice	...	TWE(10.52)	39.26	4.86	7.68	...	Kharagpur	174
फतेहगज पूर्वी Fateahganj (3) Purbi	EAG	गेहूँ, चावल Wheat, Rice	...	GC(29 54) TWE(6.88) W(1,62)TK(2.83)	125.46	24.68	32.38	M(1)	Khirka	175

1	2	3	4	5	6	7	8	9	10	11
176	साहब नगर	23.47		गैर आबाद					Uninhabited	KR,PR
177	ठिरिया खेतल	179.27	1,339(239)	P(1)	-(-5)	W,HP	-(-5)	-(-5)	-(-5)	KR,PR
178	गौहाना	125.46	812(148)	P(1)	-(5-10)	W,HP	-(5-10)	-(5-10)	-(5-10)	KR,PR
179	खुर्रमपुर	71.63	313(46)	-(-5)	-(5-10)	W,HP	-(-5)	-(-5)	BS	KR,PR
180	खरसेनी	177.25	979(153)	P(1)	-(5-10)	W,HP	-(5-10)	-(5-10)	-(5-10)	KR
181	बकैनिया चम्पतपुर	193.04	561(90)	P(1)	-(-5)	W,HP	-(-5)	-(-5)	-(-5)	KR
182	पतवइया	172 39	305(50)	-(-5)	-(-5)	W,HP	-(-5)	-(-5)	-(-5)	KR,PR
183	अग्रास	519.63	4,018(694)	P(1),M(1)	RP(1)	W,HP	-(-5)	-(-5)	-(-5)	PR
184	टिटोली	234.31	1,545(251)	P(1)	-(-5)	W,HP	-(-5)	-(-5)	BS	KR,PR
185	दुर्गापुर	122.22	339(54)	-(-5)	-(-5)	W,HP	-(-5)	-(5-10)	-(5-10)	KR,PR
186	भूड मढ़ौली	126.67	248(21)	-(-5)	-(5-10)	W,HP	-(5-10)	-(5-10)	BS	KR,PR
187	मढ़ौली	279.64	2,304(364)	P(1),M(1)	-(-5)	W,HP	PO	-(-5)	-(-5)	KR,PR
188	बाल्लिया	172.39	985(159)	P(1)	-(-5)	W,HP	-(-5)	-(-5)	-(-5)	KR,PR
189	कुरतरा	641.04	2,306(288)	P(1),M(1)	-(-5)	W,HP	-(-5)	-(-5)	-(-5)	KR,PR
190	उनासी	169 16	697(129)	-(-5)	-(-5)	W,HP	-(-5)	-(-5)	-(-5)	KR,PR
191	मनकरी एहतमाली	127.88		गैर आबाद					Uninhabited	KR
192	मनकरी मुस्तकिल	46.94	936(146)	-(-5)	-(-5)	W,HP	-(-5)	-(-5)	-(-5)	KR,PR
193	भिटौरा नौगवाँ उर्फ फतेहगंज ग्रामीण	111.28		गैर आबाद					Uninhabited	KR
194	चितौली	284.10	807(143)	P(1)	-(-5)	W,HP	-(-5)	-(-5)	-(-5)	PR
195	सिरसा जागीर	55.03	618(83)	P(1)	-(-5)	W,HP	-(-5)	-(-5)	-(-5)	PR

12	13	14	15	16	17	18	19	20	2	1
फतेहगज पूर्वी Fatehganj Purbi (2)	...	..	...	...	21.44	0 82	1.21	..	Sahabnagar	176
फतेहगंज पूर्वी Fatehganj Purbi (7)	... EAG	गेहूँ, चावल Wheat, Rice	...	TWE(50.58) O(1.21)	90.24	0.81	36.43	...	Thiria Khetal	177
फतेहगंज पूर्वी Fatehganj Purbi (8)	...	गेहूँ, चावल Wheat, Rice	...	GC(40.07)	61.92	7.28	16.19	...	Gohana	178
फतेहगंज पूर्वी Fatehganj Purbi (7)	...	गेहूँ, चावल Wheat, Rice	...	GC(36.83)	26.31	6 07	2.42	. .	Khurrampur	179
फतेहगज पूर्वी Fatehganj Purbi (7)	...	गेहूँ, चावल Wheat, Rice	...	GC(65.96)	72.03	19.82	19.44	...	Kharseni	180
फतेहगंज पूर्वी Fatehganj Purbi (4)	.	गेहूँ, चावल Wheat, Rice	...	GC(95.10)	63.13	12.14	22.67	M(1)	Bakaunia Champatpur	181
फतेहगंज पूर्वी Fatehganj Purbi (2)	...	गेहूँ, चावल Wheat, Rice	...	GC(110.07)	43.70	16.18	2.44	...	Patwaiya	182
फतेहगंज पूर्वी Fatehganj Purbi (4)	... EAG	गेहूँ, चावल Wheat, Rice	...	...TW(46.95)W(27.92) O(4.05) GC(103.60) TWE(142 86)	80.13	73.66	40.46	T(4) M(3)	Agras	183
फतेहगंज पूर्वी Fatehganj Purbi (6)	...	गेहूँ, चावल Wheat, Rice	...	GC(82.96)	129.50	14 16	7.69	...	Titauli	184
फतेहगंज पूर्वी Fatehganj Purbi (8)	...	गेहूँ, चावल Wheat, Rice	...	GC(28.73)	70.01	12.14	11.34	...	Durgapur	185
फतेहगज पूर्वी Fatehganj Purbi (7)	...	गेहूँ, चावल Wheat, Rice	...	GC(61.92)	40.47	16.19	8.09	...	Bhoor Madhauli	186
फतेहगंज पूर्वी Fatehganj Purbi (5)	.	गेहूँ, चावल Wheat, Rice	..	GC(158.23)	80.94	30.35	10.12	...	Mandhauli	187
फतेहगज पूर्वी Fatehganj Purbi (3)	EAG	गेहूँ, चावल Wheat, Rice		W(6 07)GC(93 88) TWE(6.07)TW16.99)	25.49	4.45	19.44	...	Balha	188
फतेहगंज पूर्वी Fatehganj Purbi (2)	. EA	गेहूँ, चावल Wheat, Rice	.	O(6 88)WE(4.05) W(5 67)TWE(5.26) TW(49.37)GC(36 42)	175.24	87.01	271.14	...	Kurtara	189
फतेहगंज पूर्वी Fatehganj Purbi(1)	.. EAG	गेहूँ, चावल Wheat, Rice		TK(0 40)O(3.64) W(20 24)TWE(20.64)	112.91	2.83	8.50	...	Unasi	190
फतेहगज पूर्वी Fatehganj Purbi (1)	...	.	...	TW(3.24)	111.28	0.41	12.95	...	Mankari Ehatmali	191
फतेहगज पूर्वी Fatehganj Purbi 2)	.. EAG	गेहूँ, चावल Wheat, Rice	..	TK(0 41)W(14.56) TWE(14.97)	10.11	0.81	6.08	T(1)	Mankari Mustkil	192
फतेहगज पूर्वी Fatehganj Purbi (2)	...	...	.	W(4 45)TW(38.44) TK(2 43)O(1 21)	47.75	7.68	9.32	...	BhitauraNaugawa Urf Fatehganj(Rural)	193
फतेहगज पूर्वी Fatehganj Purbi (1)	... EA	गेहूँ, चावल Wheat, Rice	...	W(13.76) TWE(111 29)	74.46	45.33	39.26	...	Chitauli	194
फतेहगज पूर्वी Fatehganj Purbi (3)	...	गेहूँ, चावल Wheat, Rice	...	TW(2.02)	14.56	0.81	37.64	...	Sirsa Jagir	195

1	2	3	4	5	6	7	8	9	10	11
196	पनवडिया मुस्तकिल	75.67	1,111(211)	P(1)	-(-5)	W,HP	-(-5)	-(-5)	-(-5)	KR,PR
197	पनवडिया एहतमाली	86.19		गैर आबाद					Uninhabited	KR
198	माधौपुर माफी	168 35	556(98)	P(1)	-(-5)	W,HP	-(-5)	-(-5)	-(-5)	PR
199	रूकमपुर	172.00	823(141)	P(1)	-(-5)	W,HP	-(-5)	-(-5)	BS	PR
200	धनतिया	192.63	1,743(302)	P(1)	-(-5)	W,HP	-(-5)	-(-5)	BS	PR
201	परसा खेडा	194.66	1,284(216)	-(-5)	-(-5)	W,HP	-(-5)	-(-5)	BS,RS	PR
202	गरहटया उर्फ गोकुलपुर	107.65	304(50)	-(-5)	-(-5)	W,HP	-(-5)	-(-5)	-(-5)	KR
203	रसूला चौधरी	252.53	911(151)	P(1)	-(-5)	W,HP	-(-5)	-(-5)	BS	KR,PR
204	राहपुरा जागीर	457.31	2,044(352)	P(1)	-(-5)	W,HP	-(-5)	-(-5)	-(-5)	KR,PR
205	टिहर खेडा	115.74	246(43)	-(-5)	-(-5)	W,HP	-(-5)	-(-5)	-(-5)	KR,PR
206	करीम नगर	46.13		गैर आबाद					Uninhabited	KR,PR
207	खिलचीपुर एहतमाली	126.26		गैर आबाद					Uninhabited	KR
208	खिलचीपुर मुस्तकिल	44.92	272(53)	-(-5)	-(-5)	W,HP	-(-5)	-(-5)	-(-5)	KR
209	मीरापुर	264 67	1,631(266)	P(1)	-(-5)	W,HP	PO	मंगल,शनि Tue, Sat	-(5-10)	KR,PR
210	रफियाबाद	340.34	563(88)	P(1)	-(-5)	W,HP	-(-5)	-(-5)	-(-5)	KR,PR
211	पिथुपुरा	164.71	478(79)	-(-5)	-(-5)	W,HP	-(-5)	-(-5)	-(-5)	KR
212	टिपोलिया	435.05	2,222(389)	P(1),M(1)	H(1)	W,HP	PO	-(5-10)	-(-5)	KR,PR
213	बडिया	191.41	2,441(412)	P(1)	RP(1)	W,HP	PO	बुद्ध,शनि Wed, Sat	-(-5)	KR,PR
214	तिलियापुर	220.97	3,972(648)	P(1)	RP(1)	W,HP	PO	-(-5)	-(-5)	KR,PR
215	मथुरापुर	206.79	1,527(278)	P(1)	RP(1)	W,HP	-(-5)	-(-5)	BS	KR,PR

12	13	14	15	16	17	18	19	20	2	1
फतेहगंज पूर्वी Fatehganj Purbi (4)	EA	गेहूँ, चावल Wheat, Rice	...	TWE(25.49) W(3.24)TW(2.83)	21.85	0.41	21.85	...	Panwaria Mustkil	196
फतेहगंज पूर्वी Fatehganj Purbi (1)	...	...	...	TW(9.71)	55.44	10.11	10.93	...	Panwaria Ehtmali	197
फतेहगंज पूर्वी Fatehganj Purbi (2)	EA	गेहूँ, चावल Wheat, Rice	...	TWE(30.75)	...	2.83	134.77	...	Madhopur Mafi	198
फतेहगंज पूर्वी Fatehganj Purbi (2)	EA	गेहूँ, चावल Wheat, Rice	...	TWE(119.38)	3.64	8.90	40 08	T(1)	Rukampur	199
फतेहगंज पूर्वी Fatehganj Purbi (4)	EAG	गेहूँ, चावल Wheat, Rice	...	TWE(136.78)	11.33	8.90	35.62	T(11)	Dhantia	200
फतेहगंज पूर्वी Fatehganj Purbi (3)	EA	गेहूँ, चावल Wheat, Rice	...	TWE(135.57)	10.93	16.19	31.97	T(6)	Parsa Khera	201
फतेहगंज पूर्वी Fatehganj Purbi (2)	...	गेहूँ, चावल Wheat, Rice	...	TW(72.44)	8.09	8.09	19.03	...	Gargaiya urf Gokulpur	202
फतेहगंज पूर्वी Fatehganj Purbi (4)	EAG	गेहूँ, चावल Wheat, Rice	...	TWE(194.66)	5.26	34.80	17.81	T(1)	Rasoola Chaudhri	203
फतेहगंज पूर्वी Fatehganj Purbi (3)	EAG	गेहूँ, चावल Wheat, Rice	...	TWE(74.87) W(34.40)	251.72	72.44	23.88	...	Rahpura Jagir	204
फतेहगंज पूर्वी Fatehganj Purbi (3)	...	गेहूँ, चावल Wheat, Rice	..	W(17.40)O(41.28)	45.73	3.24	8.09	...	Tihar Khera	205
फतेहगंज पूर्वी Fatehganj Purbi (4)	...	..	...	W(16.18)O(5 66)	19.82	2.02	2.45	...	Karim Nagar	206
फतेहगंज पूर्वी Fatehganj Purbi (3)	...	...	...	...	40.47	0.41	85.38	...	Khilchipur Ehtmali	207
फतेहगंज पूर्वी Fatehganj Purbi (6)	.	गेहूँ, चावल Wheat, Rice	...	TW(4.45)	31 16	4.85	4.46	...	KhilchipurMustkil	208
फतेहगंज पूर्वी Fatehganj Purbi (2)		गेहूँ, चावल Wheat, Rice	...	O(148.93)	74.87	18.61	22.26	...	Meerapur	209
फतेहगंज पूर्वी Fatehganj Purbi (3)	...	गेहूँ, चावल Wheat, Rice	...	TWE(133.95)	106.02	82.15	18.22	...	Rafiabad	210
फतेहगंज पूर्वी Fatehganj Purbi (5)	...	गेहूँ, चावल Wheat, Rice	. .	...	92.68	47.35	24.68	...	Pithoopura	211
फतेहगंज पूर्वी Fatehganj Purbi (6)	EAG	गेहूँ, चावल Wheat, Rice	...	GC(186.97) TWE(78.11)	84.18	12.55	73.24	T(3),M(3)	Tipalia	212
फतेहगंज पूर्वी Fatehganj Purbi (4)	EAG	गेहूँ, चावल Wheat, Rice	..	GC(98 34) W(2.83)TWE(16.59)	53.00	2.83	17.82	M(1)	Bandia	213
फतेहगंज पूर्वी Fatehganj Purbi (5)	EAG	गेहूँ, चावल Wheat, Rice	...	TWE(13.36) GC(98.34)W(16.59)	64.75	2.43	25.50	T(2),M(4)	Tiliapur	214
फतेहगंज पूर्वी Fatehganj Purbi (2)	EAG	गेहूँ, चावल Wheat, Rice	..	TWE(104.81)	24.68	1.62	75 68	...	Mathurapur	215

ग्राम निर्देशिका

2—बरेली तहसील

जन सुविधाएँ एवं भूमि उपयोग

1	2	3	4	5	6	7	8	9	10	11
216	नदौसी	278.42	1,747(292)	P(1)	FPC(1) HC(1)	W,HP	PO,Phone	-(5-10)	BS	KR,PR
217	हैदराबाद उर्फ खडरूआ	276.01	2,070(331)	P(1),M(1)	RP(1)	W,HP	-(-5)	-(-5)	-(-5)	KR,PR
218	बाल्ला कोठा	92.26	863(129)	P(1)	-(-5)	W,HP	-(-5)	-(-5)	-(-5)	KR,PR
219	बादशाह नगर	218.12	1,372(221)	P(1)	RP(1)	W,HP	-(-5)	-(-5)	-(5-10)	KR,PR
220	सब्जीपुर खाता	253.75	925(144)	P(1)	-(5-10)	W,HP	-(5-10)	-(-5)	-(5-10)	KR,PR
221	जमुनिया जागीर	169.16	745(109)	-(-5)	-(-5)	W,HP	-(-5)	-(-5)	-(-5)	KR,PR
222	खजुआ जागीर	184.54	943(153)	P(1)	-(-5)	W,HP	-(-5)	-(-5)	-(-5)	KR,PR
223	बजरिया जागीर	239.98	1,442(239)	P(1)	-(-5)	W,HP	-(-5)	-(-5)	-(-5)	KR,PR
224	कुआ डांडा धिमनी	358.56	905(142)	P(1)	-(-5)	W,HP	-(-5)	-(-5)	-(-5)	KR,PR
225	चकदहा भगौतीपुर	431 41	2,107(356)	P(1)	-(-5)	W,HP	-(-5)	-(-5)	-(10+)	KR,PR
226	पीपल साना खातिखान	208.42	1,004(162)	P(1)	-(-5)	W,HP	-(- 5)	सोम,शुक्र Mon,Fri	-(-5)	KR,PR
227	परेवा मुहम्मद अलीखां	204.77	730(87)	P(1)	-(-5)	W,HP	-(-5)	-(-5)	-(10+)	KR,PR
228	परसु नगला	129.91	629(100)	P(1)	-(-5)	W,HP	-(-5)	-(-5)	-(-5)	KR,PR
229	मियांपुर	128.29	578(94)	P(1),M(1)	-(-5)	W,HP	-(-5)	-(-5)	-(-5)	KR,PR
230	धौरा टाण्डा ग्रामीण	265.48	31(6)	-(-5)	-(-5)	W,HP	-(-5)	-(-5)	-(-5)	KR,PR
231	ईसापुर	158.64	628(103)	P(1)	-(-5)	W,HP	-(-5)	-(-5)	-(-5)	KR,PR
232	मुडिया हाफिज	305.95	1,614(258)	P(1)	-(-5)	W,HP	-(-5)	-(-5)	-(-5)	KR,PR
233	तजुआ	132.74	864(140)	-(-5)	-(-5)	W,HP	-(-5)	-(-5)	-(-5)	KR,PR
234	दलपतपुर	233.92	636(105)	P(1)	-(-5)	W,HP	-(-5)	-(-5)	-(-5)	KR,PR
235	मेमोरा	385.27	1,703(281)	P(1)	-(-5)	W,HP	-(-5)	-(-5)	-(-5)	KR,PR

12	13	14	15	16	17	18	19	20	2	1
कलट्टरबकगंज Clutterbuck-ganj (4)	EAG	गेहूँ, चावल Wheat, Rice	...	TW(40.47) TWE(40.47)	122.62	15.38	59.48	T(1),M(1)	Nadosi	216
कलट्टरबकगंज Clutterbuck-ganj (3)	EAG	गेहूँ, चावल Wheat, Rice	...	GC(1.62) TWE(12 55)W(0 40) TW(6.48)	216.51	12.14	26.31	T(2),M(2)	Haidrabad urf Khandrua	217
कलट्टरबकगंज Clutterbuck-ganj (3)	...	गेहूँ, चावल Wheat, Rice	...	W(9.71)O(21.45)	34.40	20.63	6.07	...	Balla Kotha	218
कलट्टरबकगंज Clutterbuck-ganj (4)	EAG	गेहूँ, चावल Wheat, Rice	...	TWE(34.39)W(0.81)	151.75	17.40	13.77	T(1)	Badshah Nagar	219
कलट्टरबकगंज Clutterbuck-Ganj (5)	...	गेहूँ, चावल Wheat, Rice	..	GC(27.11)W(30.76) O(3.64)	167.14	5.67	19.43	...	Sabzipur Khata	220
धौरा टान्डा DhauraTanda(3)	...	गेहूँ, चावल Wheat, Rice	...	GC(90.65) TW(6.07)W(1.62)	48.97	6.07	15.78	...	Jamunia Jagir	221
धौरा टान्डा DhauraTanda(3)	...	गेहूँ, चावल Wheat, Rice	...	TW(20.24) GC(60.71) TK(4.45)	69.20	19.83	10.11	...	Khajua Jagir	222
धौरा टान्डा Dhaura Tanda(3)	EA	गेहूँ, चावल Wheat, Rice	...	TW(29.14) GC(80.94)TK(10.17) TWE(10.11)	81.34	22.66	5.67	T(2)	Bajaria Jagir	223
धौरा टान्डा DhauraTanda(2)	...	गेहूँ, चावल Wheat, Rice	...	GC(161.88) TK(60.70)R(97.13)	10.52	24.28	4.05	T(2),M(2)	Kuan Danda Dhimni	224
धौरा टान्डा DhauraTanda(2)	...	गेहूँ, चावल Wheat, Rice	...	GC(222.59) TW(128.69)	30.35	38.86	10.92	T(1),M(1)	Chak Daha Bhagautipur	225
धौरा टान्डा DhauraTanda(5)	.	गेहूँ, चावल Wheat, Rice	..	GC(63.54) TW(11 74)W(12.54)	97.94	6.88	15.78	...	Pipalsana Khatikhan	226
धौरा टान्डा DhauraTanda(4)	...	गेहूँ, चावल Wheat, Rice	...	GC(131.52) TW(31.56)	17.81	17.40	6.48	...	Parewa Mohammad Alikhan	227
धौरा टान्डा DhauraTanda(1)	..	गेहूँ, चावल Wheat, Rice	.	GC(72 85)W(40.47)	6.48	8.50	1.61	T(2)	Parsoo Nagla	228
धौरा टान्डा Dhaura Tanda (1)	EAG	गेहूँ, चावल Wheat, Rice		GC(40 47) TW(28.33)TWE(26.33)	24.26	4.85	4.05	T(3)	Manipur	229
धौरा टान्डा Dhaura Tanda (2)	EAG	गेहूँ, चावल Wheat, Rice	...	GC(139 22) TW(15 38)O(3.24) TWE(4 05)	40.47	4.45	58.67	...	Dhaura Tanda (Rural)	230
धौरा टान्डा DhauraTanda(2)	...	गेहूँ, चावल Wheat, Rice	..	GC(116.96)	30.74	0.81	10.13	...	Isapur	231
धौरा टान्डा DhauraTanda(1)	...	गेहूँ, चावल Wheat, Rice	...	GC(232.70) TW(18.62)TK(0 81)	27.52	2.83	23.47	M(7)	Muddia Hafiz	232
धौरा टान्डा DhauraTanda(3)	..	गेहूँ, चावल Wheat, Rice	...	GC(109.27) TW(4 05)	5.62	2.83	10.97	T(1)	Tajua	233
धौरा टान्डा Dhaura Tanda (3)	EAG	गेहूँ, चावल Wheat, Rice	...	GC(112 51) TWE(4.86)	78.51	2.02	36.02	...	Dalpatpur	234
धौरा टान्डा Dhaura Tahda (10)	EAG	गेहूँ, चावल Wheat, Rice	...	GC(272.36) TWE(3 24)	59.90	17.39	32.38	...	Memore	235

1	2	3	4	5	6	7	8	9	10	11
236	सेरार	164.71	753(116)	P(1)	-(-5)	W,HP	-(-5)	-(-5)	-(-5)	KR,PR
237	मसीत	85.58	365(64)	-(-5)	-(-5)	W,HP	-(-5)	-(-5)	-(-5)	KR,PR
238	जादोंपुर	138.81	1,209(181)	P(1)	-(-5)	W,HP	-(-5)	-(-5)	-(-5)	KR,PR
239	बहेरपुर खबुरिया	217.73	1,232(180)	P(1),M(1)	-(5-10)	W,HP	PO	मंगल,शनि Tue,Sat	-(-5)	KR,PR
240	कलारा	186.16	1,189(174)	P(1)	-(5-10)	W,HP	-(-5)	-(-5)	-(-5)	KR,PR
241	मिलक कलारा	123.84	399(74)	-(-5)	-(-5)	W,HP	-(-5)	-(-5)	-(-5)	KR,PR
242	पन्डरी हलवा	307.98	743(125)	-(5-10)	-(5-10)	W,HP	-(-5)	-(-5)	-(-5)	KR,PR
243	चिटिया जगन्नाथ	80.94	324(48)	-(-5)	-(-5)	W,HP	-(-5)	-(-5)	-(-5)	KR,PR
244	महेशपुर शिवसिंह	198.71	742(127)	-(5-10)	-(5-10)	W,HP	-(-5)	-(-5)	-(-5)	KR,PR
245	महमा पट्टी	75.68	203(35)	-(5-10)	-(5-10)	W,HP	-(-5)	-(-5)	-(-5)	KR,PR
246	मोहम्मदपुर जातान	59.49	365(57)	H(1)	-(-5)	W,HP	-(-5)	-(-5)	BS,RS	KR,PR
247	अटा पट्टी शुमाली	117.36	519(72)	PUC(1)	-(-5)	W,HP	-(-5)	-(-5)	-(-5)	KR,PR
248	कमुआ-मकरुका	150.12	591(98)	P(1)	-(-5)	W,HP	-(-5)	-(-5)	-(-5)	KR,PR
249	मिलक इमामनगर	73.25	308(53)	-(-5)	-(-5)	W,HP	-(-5)	-(-5)	-(-5)	KR,PR
250	घुरशमसपुर	396.20	1,636(267)	P(1)	-(-5)	W,HP	-(-5)	-(-5)	-(-5)	KR,PR
251	जटौआ	183.73	765(110)	P(1)	-(-5)	W,HP	-(-5)	-(-5)	-(-5)	KR,PR
252	जाफरपुर	165.12	646(118)	P(1)	-(-5)	W,HP	-(-5)	-(-5)	-(-5)	KR,PR
253	अटा पट्टी जनूबी	124.24	1.092(176)	P(1)	-(5-10)	W,HP	-(-5)	-(-5)	-(-5)	KR,PR
254	मांडा	176 04	549(95)	-(-5)	-(5-10)	W,HP	-(-5)	-(-5)	BS	KR,PR
255	चौपारा शुमाली	164 31	1,169(206)	-(-5)	-(-5)	W,HP	-(-5)	शुक्र,रवि Fri,Sun	-(-5)	KR,PR

VILLAGE DIRECTORY

AMENITIES AND LAND USE — BAREILLY TAHSIL– 2

12	13	14	15	16	17	18	19	20	2	1
धौरा टांडा Dhaura (8) Tanda	EAG	गेहूँ, चावल Wheat, Rice		TK(4.05)O(75.68) TW(3.24)TWE(20.64)	48.97	2.83	9.30	T(1)	Serar	236
धौरा टांडा Dhaura Tanda (8) ...		गेहूँ, चावल Wheat, Rice	...	GC(52 61)TK(0.81)	17.00	1.62	8.90	...	Maseet	237
धौरा टांडा Dhaura Tanda (8) ...		गेहूँ, चावल Wheat, Rice	...	GC(63.54)O(14.16) TK(3.64)	38.04	1.62	21.45	...	Jadopur	238
धौरा टांडा Dhaura Tanda (8) ...		गेहूँ, चावल Wheat, Rice	..	GC(2.02)TW(61.92)	116 15	...	37.64	...	Baherpur Khajuria	239
धौरा टांडा Dhaura Tanda (8) ..		गेहूँ, चावल Wheat, Rice	...	TW(13.76)	148.52	...	23.88	T(3)	Kalara	240
धौरा टांडा Dhaura Tanda (5) ...		गेहूँ, चावल Wheat, Rice	...	TW(10.52)	105 63	...	7.69	...	Milak Kalara	241
धौरा टांडा Dhaura Tanda (6) ...		गेहूँ, चावल Wheat, Rice	...	TW(48.56)	237.56	...	21.86	T(2)	Pandari Halwa	242
धौरा टांडा Dhaura Tanda (4) ...		गेहूँ, चावल Wheat, Rice	...	GC(18.21) TW(27.11)	32.38	...	3.24	T(1),M(1)	Chithia Jagannath	243
धौरा टांडा Dhaura Tanda (8) ...		गेहूँ, चावल Wheat, Rice	...	GC(74.06)TW(2.02)	55.85	...	60.30	T(1)	Maheshpur Shivesingh	244
धौरा टांडा Dhaura Tanda (6) ...		गेहूँ, चावल Wheat, Rice	...	R(7.69)TK(6.48) GC(40.47)TW(12.14)	7.69	...	7.69	...	Mahma Patti	245
धौरा टांडा Dhaura Tanda(5)ED		गेहूँ, चावल Wheat, Rice	...	TK(0.40)GC(8 05) TW(20.24)	14.16	...	16.19	M(1)	Mohamadpur Jatan	246
धौरा टांडा Dhaura Tanda(3)EAG, ED		गेहूँ, चावल Wheat, Rice	...	GC(12.14) TWE(7.28)R(29.95)	42.09	...	25.90	T(2),M(1)	Ata Patti Shumali	247
धौरा टांडा Dhaura Tanda (4) ..		गेहूँ, चावल Wheat, Rice	...	GC(28.75)	48.97	5.65	13.75	T(1)	Kamuan Makrooqa	248
धौरा टांडा Dhaura Tanda (3) ...		गेहूँ, चावल Wheat, Rice	.	GC(47.75)	17.81	1.21	6.48	T(1)	Milak Imamnagar	249
धौरा टांडा Dhaura Tanda (2) ...		गेहूँ, चावल Wheat, Rice	...	GC(7.28)O(4.05)	340.76	10.12	33.99	T(1)	Ghursnamaspur	250
धौरा टांडा Dhaura Tanda (4) ...		गेहूँ, चावल Wheat, Rice	...	...	168.76	2.02	12.95	...	Jatauwa	251
धौरा टांडा Dhaura Tanda (6) ..		गेहूँ, चावल Wheat, Rice	...	...	152.57	4.05	8.50	...	Jafarpur	252
धौरा टांडा Dhaura Tanda(6)EAG, ED		गेहूँ, चावल Wheat, Rice	...	TWE(18.21) GC(20.24)R(12.95)	49.37	1.62	21.85	T(1),M(1)	Atapatti Janoobi	253
धौरा टांडा Dhaura Tanda (7) ...		गेहूँ, चावल Wheat, Rice		W(10.93)R(4.86) GC(13.76)TW(13.76)	99.15	1.62	31.96	...	Manda	254
धौरा टांडा Dhaura Tanda(10)EAG, ED		गेहूँ, चावल Wheat, Rice	...	TWE(101.58) O(4.05)	41.68	0.41	16.59	T(1)	Chaupara Shumali	255

1	2	3	4	5	6	7	8	9	10	11
256	मझोला सर्व सुखी	59 90	197(29)	–(–5)	–(5–10)	W,HP	–(–5)	–(–5)	–(–5)	KR
257	चौपारा जतूवी	162 69	778(129)	P(1)	–(–5)	W,HP	–(–5)	–(–5)	–(–5)	KR,PR
258	दभोरा खंजनपुर	179 69	854(129)	P(1)	–(–5)	W,HP	–(–5)	–(–5)	BS	KR,PR
259	पट्टी विहारीपुर	109.67	583(95)	P(1)	–(5–10)	W,HP	–(5–10)	–(–5)	–(–5)	KR,PR
260	सैदपुर प्यारेलाल	65.56	196(23)	M(1)	–(5–10)	W,HP	–(5–10)	–(–5)	–(–5)	KR,PR
261	अंखत्यारपुर	128 69	490(74)	P(1)	–(5–10)	W,HP	–(5–10)	बुद्ध,शनि Wed, Sat	–(–5)	KR
262	रायपुर	106 84	409(68)	–(–5)	–(–5)	W,HP	–(–5)	–(–5)	–(–5)	KR,PR
263	इटौआ केदारनाथ	142.05	629(108)	–(–5)	–(–5)	W,HP	–(–5)	–(–5)	–(–5)	KR,PR
264	सागलपुर	191 42	1,074(161)	P(1)	–(–5)	W,HP	–(–5)	–(–5)	–(–5)	KR,PR
265	भोजीपुरा	214.90	1,122(228)	P(1),M(1)	PHC(1)	W,HP	PO	–(–5)	–(–5)	KR,PR
266	बुझीया जनूबी	184.54	664(85)	P(1)	–(–5)	W,HP	–(–5)	–(–5)	–(–5)	KR,PR
267	बुझीया शुमाली	186.57	684(106)	P(1)	–(–5)	W,HP	–(–5)	–(–5)	–(–5)	KR,PR
268	जनऊ पट्टी	214 09	1,164(198)	P(1)	–(5–10)	W,HP	–(5–10)	–(–5)	–(–5)	KR,PR
269	मकरन्दपुर पीतमराय	235.94	803(127)	P(1)	–(–5)	W,HP	–(–5)	–(–5)	–(–5)	KR,PR
270	पचदेवरा कलाँ	652.78	3,739(556)	P(1)	–(–5)	W,HP	PO	–(–5)	–(–5)	PR,KR
271	पिपरिया रामदयाल	92 68	175(32)	–(–5)	–(–5)	W,HP	–(–5)	–(–5)	–(–5)	KR,PR
272	लाडपुर	215.71	1 899(318)	P(1)	H(1)	W,HP	–(–5)	–(–5)	–(–5)	KR,PR
273	जल्लापुर शोभाराम	167 14			गैर आबाद				Uninhabited	KR,PR
274	दियोरिया जागीर	146 69	517(104)	–(–5)	–(–5)	W,HP	–(–5)	–(–5)	–(–5)	KR,PR
275	गुपालपुर	69.84	441(70)	–(–5)	–(–5)	W,HP	–(–5)	–(–5)	–(–5)	KR,PR

12	13	14	15	16	17	18	19	20	2	1
धौरा टांडा Dhaura Tanda (8)	...	गेहूँ, चावल Wheat, Rice	...	GC(43.71)TW(1.62)	4.05	1.21	9.31	...	Majhola Sarvsukhi	256
धौरा टांडा Dhaura Tanda (10)	ED	गेहूँ, चावल Wheat, Rice	...	GC(118 58) TW(5.67)	25.09	...	13.35	...	Chanpara Janoobi	257
धौरा टांडा Dhaura Tanda (10)	...	गेहूँ, चावल Wheat, Rice	...	GC(111.29) TW(11.74)	23.47	1.61	31.58	T(1),M(1)	Dabhora Khanjanpur	258
धौरा टांडा Dhaura Tanda (10)	EAG, ED	गेहूँ, चावल Wheat, Rice	...	GC(55.44) TWE(40.47)	2.83	...	10.93	M(1)	Patti Baharipur	259
धौरा टांडा Dhaura Tanda(10)	...	गेहूँ, चावल Wheat, Rice	...	TW(50.18)	6.88	1.22	7.28	M(1)	Saidpur Piyarepur	260
धौरा टांडा Dhaur Tanna (10)	...	गेहूँ, चावल Wheat, Rice	...	GC(87.42)W(0.40)	17.40	4.86	18.61	T(1)	Akhtirpur	261
धौरा टांडा Dhaur Tanda (8)	..	गेहूँ, चावल Wheat, Rice	...	GC(55.04)W(21.45)	21.85	1.22	7.28	...	Raipur	262
धौरा टांडा Dhaura Tanda (18)	ED	गेहूँ चावल Wheat, Rice	...	TK(10 52)O(10.12)	35.21	0.40	10.93	T(1)	Etauwa Kedarnath	263
धौरा टांडा Dhaura Tanda (16)	ED	गेहूँ, चावल Wheat, Rice	..	TK(1.62)O(14.97) GC(91.46)TW(8.90)	56.66	1.62	16.19	T(1)	Sagalpur	264
धौरा टांडा Dhaura Tanda (16)	ED	गेहूँ, चावल Wheat, Rice	...	W(83.77)TK(4.05) O(23.07)	65.56	4.05	34.40	T(2),M(1)	Bhojeepura	265
धौरा टांडा Dhaura Tanda (6)	...	गेहूँ, चावल Wheat, Rice	..	W(3 24)R(8 50) GC(77.30)TW(10.12)	49.78	11.72	23.88	T(1)	Bujhia Janoobi	266
धौरा टांडा Dhaura Tanda (6)	...	गेहूँ, चावल Wheat, Rice	...	R(2.02)GC(70.82) W(2.83)	89.84	6.88	14.18	...	Bujhiya Shumali	267
धौरा टांडा Dhaura Tanda (6)	...	गेहूँ, चावल Wheat, Rice	...	GC(144 88)	47.75	4.05	17.41	...	Jatau Patti	268
धौरा टांडा Dhaura Tanda (6)	...	गेहूँ, चावल Wheat, Rice	...	GC(133.99) TW(40.47)W(2.83)	28.33	12.51	17.81	T(9)	Makrandpur Pitamrai	269
धौरा टांडा Dhaura Tanda (8)	EAG, ED	गेहूँ, चावल Wheat, Rice	...	TWE(80 94) O(141.65)GC(284 91) W(40.47)	53.40	17.00	34.41	T(6),M(2)	Pachdeora Kalan	270
रिठौरा Rithaura (5)	EA	गेहूँ, चावल Wheat, Rice	...	TWE(55 04) W(8.90)	14.97	8.50	5.27	T(1),M(1)	Piparia Ramdayal	271
रिठौरा Rithaura (1)	EAG, ED	गेहूँ, चावल Wheat, Rice	...	GC(135 17) TWE(8.09)	43.71	9.31	19.43	...	Ladpur	272
रिठौरा Rithaura (1)	EAG, ED	...	...	TWE(119.39) R(10 52)	23.88	6.88	6.47	...	Jallapur Shobharam	273
बरेली Bareilly (14)	EAG, ED	गेहूँ, चावल Wheat, Rice	...	TWE(40 47) GC(42.09)	39.66	9.31	14.16	T(1)	Deoria Jagir	274
बरेली Bareilly (13)	EAG	गेहूँ, चावल Wheat, Rice	...	TWE(16 19) GC(23 47)W(29.95)	14.57	1.61	4.05	...	Gupalpur	275

1	2	3	4	5	6	7	8	9	10	11
276	मुल्लापुर	82.56	4,804(82)	-(-5)	-(-5)	W,HP	-(-5)	-(-5)	-(-5)	KR,PR
277	तुलसीपुर	227.85	590(96)	P(1)	-(-5)	W,HP	-(-5)	-(-5)	-(-5)	KR,PR
278	नवदिया खुदागंज	107.25	113(14)	-(-5)	-(-5)	W,HP	-(-5)	-(-5)	-(-5)	KR,PR
279	सैयदपुर	152.17	510(71)	-(-5)	-(-5)	W,HP	-(-5)	-(-5)	-(-5)	KR,PR
280	नौआनगला	130.72	620(94)	P(1),H(1)	--(5)	W,HP	-(-5)	-(-5)	-(-5)	KR,PR
281	रमियापुर	101.18	361(62)	-(-5)	-(-5)	W,HP	-(-5)	-(-5)	-(-5)	KR,PR
282	पहलादपुर	407.94	1,438(220)	P(1)	-(-5)	W,HP	-(-5)	-(-5)	-(-5)	KR,PR
283	मझौवा गंगाराम	315.26	1,311(200)	P(1)	-(-5)	W,HP	-(-5)	मंगल,शुक्र Tue,Fri	-(-5)	KR,PR
284	पचदौरा दियोरिया	278.43	1,276(224)	-(-5)	-(-5)	W,HP	-(-5)	-(-5)	-(-5)	KR,PR
285	पीपलसाना चौधरी	235.13	3,468(634)	P(1),H(1)	FPC(1) RP(1),HC(1)	W,HP	PO,Phone	मंगल,शनि Tue,Sat	BS,RS	PR
286	हरवंशपुर उर्फ लक्ष्मीपुर	107.25	887(135)	-(-5)	-(-5)	W,HP	-(-5)	-(-5)	-(-5)	KR,PR
287	रम्पुरा माफी	213.68	1,350(197)	P(1)	-(-5)	W,HP	-(-5)	-(-5)	-(-5)	KR,PR
288	अभयपुर केशोपुर	159.05	687(96)	-(-5)	-(-5)	W,HP	-(-5)	-(-5)	-(-5)	PR
289	बैकुन्ठपुर	84.99	444(88)	-(-5)	-(-5)	W,HP	-(-5)	-(-5)	-(-5)	KR,PR
290	खितौसा	299.88	1,203(199)	-(-5)	-(-5)	W,HP	-(-5)	-(-5)	-(5-10)	KR,PR
291	सफरी	152.57	1,030(181)	P(1)	-(-5)	W,HP	-(-5)	-(-5)	-(-5)	KR
292	गोपालपुर अजीजपुर	307.98	687(123)	P(1),M(1)	-(-5)	W,HP	-(-5)	-(-5)	-(-5)	KR
293	नौगवाँ घाटमपुर	320.12	1,071(188)	P(1)	-(-5)	W,HP	-(-5)	-(-5)	-(-5)	KR
294	बीरपुर मकरूका	145.69	864(128)	P(1)	RP(1)	W,HP	-(-5)	-(-5)	-(5-10)	KR,PR
295	मुडिया चेतराम	252.13	1,130(156)	P(1),M(1)	RP(1)	W,HP	-(-5)	-(-5)	-(5-10)	KR,PR

VILLAGE DIRECTORY

AMENITIES AND LAND USE — BAREILLY TAHSIL—2

12	13	14	15	16	17	18	19	20	2	1
रिठौरा Rithaura (4)	EAG	गेहूँ, चावल Wheat, Rice	...	GC(44.11) TWE(20.24)	10.93	3.23	4.05	...	Mullapur	276
रिठौरा Rithaura (2)	...	गेहूँ, चावल Wheat, Rice	...	O(131.53)	76.08	4.86	15.38	...	Tulsipur	277
रिठौरा Rithaura (2)	...	गेहूँ, चावल Wheat, Rice	...	GC(82.15)	12.55	3.64	8.91	T(1),M(1)	Nawadia Khudaganj	278
बरेली Bareilly (17)	...	गेहूँ, चावल Wheat, Rice	...	GC(121.01)	10.52	1.21	19.43	T(1),M(1)	Saiyadpur	279
बरेली Bareilly (18)	...	गेहूँ, चावल Wheat, Rice	...	GC(85.80)O(1.21)	36.02	3.24	4.45	...	Nawanagla	280
बरेली Bareilly (18)	...	गेहूँ, चावल Wheat, Rice	...	GC(48.56)	42.91	...	9.71	T(6),M(1)	Ramiapur	281
बरेली Bareilly (22)	EAG ED	गेहूँ, चावल Wheat, Rice	...	GC(320.93) TWE(1.62)	45.73	5.26	34.40	T(2),M(1)	Pahaladpur	282
बरेली Bareilly (18)	EAG ED	गेहूँ, चावल Wheat, Rice	...	GC(198 30) TWE(5.67)	80.94	25.90	4.45	T(1)	Majhowa Gangaram	283
बरेली Bareilly (17)	...	गेहूँ, चावल Wheat, Rice	...	TW(16 59),O(32.78) GC(118.98),W(4.05)	44.11	7.29	54.63	M(1)	Pachdeora Deoaria	284
बरेली Bareilly (21)	EA	गेहूँ, चावल Wheat, Rice	..	W(4.86)TK(16.19) GC(93.08),TWE(10.52)	41.28	6.48	62.72	T(2),M(1)	Pipalsana Chaudhari	285
बरेली Bareilly (15)	...	गेहूँ, चावल Wheat, Rice	...	W(1.21),GC(78 92) TW(4.45)	14.16	1.23	7.28	...	Harbanspur Urf Lachhmipur	286
बरेली Bareilly (4)	...	गेहूँ, चावल Wheat, Rice	...	GC(195.87)	5.67	1.62	10.52	T(2)	Rampura Mafi	287
बरेली Bareilly (13)	EAG ED	गेहूँ, चावल Wheat, Rice	...	TK(1 62),R(8.90) GC(11.33),TWE(43.71)	58.28	4.05	31.16	...	Abheypur Keshopur	288
बरेली Bareilly (14)	...	गेहूँ, चावल Wheat, Rice	..	W(0.81),GC(45 33) TW(4.05)	26.71	2.83	5.26	...	Baikunthpur	289
बरेली Bareilly (9)	...	गेहूँ, चावल Wheat, Rice	...	GC(3.64) TW(31.16)	239.18	...	25.90	...	Khitausa	290
फतेहगंज पूर्वी Fatehganj Purbi (6)	...	गेहूँ, चावल Wheat, Rice	...	TK(0.81),R(0 40) TW(38 85),W(14.97)	83.37	...	14.17	...	Safri	291
फतेहगंज पूर्वी Fatehganj Purbi (8)	...	गेहूँ, चावल Wheat, Rice	..	TK(6 88)R(2.02) GC(112 51),W(23.07)	130 31	9.71	23.48	...	Gopalpur Azizpur	292
फतेहगंज पूर्वी Fatehganj Purbi (8)	...	गेहूँ, चावल Wheat, Rice	...	GC(112.10) W(14.57),TK(7.28)	152.58	...	33.59	...	Naugawa Ghatampur	293
फतेहगंज पूर्वी Fatehganj Purbi (8)	EAG ED	गेहूँ, चावल Wheat, Rice	...	TW(1 21) GC(99.56),TWE(13.76)	18 21	3.64	9.31	...	Beerpur Makrooqa	294
फतेहगंज पूर्वी Fatehganj Purbi (7)	EAG, ED	गेहूँ, चावल Wheat, Rice	...	TWE(180.50)	10.93	43.30	17.40	T(1)	Mudia Chetram	295

1	2	3	4	5	6	7	8	9	10	11
296	सुरला	281.27	1,253(199)	P(1)	RP(1)	W,HP	PO	बुद्ध,रवि Wed,Sun	-(-5)	KR,PR
297	रहपुरा करीम बक्श	160.26	420(63)	-(-5)	-(5-10)	W,HP	-(5-10)	-(5-10)	-(-5)	PR,KR
298	कोरामपुर	123.84	489(86)	P(1)	-(5-10)	W,HP	-(5-10)	-(5-10)	-(5-10)	KR,PR
299	मोहम्मदपुर ठकुरान	61.92	227(30)	-(-5)	-(5-10)	W,HP	-(5-10)	-(5-10)	-(-5)	KR,PR
300	घघ्घोरा गोरी	309.19	1,375(221)	P(1)	-(-5)	W,HP	-(-5)	-(-5)	-(-5)	KR,PR
301	घघ्घोरा पिपरिया	501.42	2,685(452)	P(1),M(1)	FPC(1)	W,HP	-(5-10)	-(-5)	-(-5)	KR,PR
302	दोहना पीतमराय	262.25	885(139)	P(1)	-(-5)	W,HP	-(-5)	-(-5)	BS,RS	KR,PR
303	विलवा	220.97	835(156)	P(1)	RP(1)	W,HP	PO	बुद्ध,रवि Wed,Sun	BS	PR
304	आसपुर पीतमराय	172.81	269(41)	-(5-10)	-(5-10)	W,HP	-(5-10)	-(-5)	-(-5)	KR,PR
305	करमपुर ठाकुरान	126.27	451(75)	P(1)	-(5-10)	W,HP	-(5-10)	-(-5)	-(-5)	KR,PR
306	बीरपुर उर्फ कासमनगर	66.78	510(82)	-(10+)	-(10+)	W,HP	-(10+)	-(-5)	-(10+)	KR,PR
307	लटूरी	93.49	483(84)	-(5-10)	-(5-10)	W,HP	-(5-10)	-(-5)	-(5-10)	KR,PR
308	अटाकायस्थान	159.86	1,186(194)	P(1)	RP(1)	W,HP	-(5-10)	-(-5)	-(5-10)	PR,PR
309	करमपुर चौधरी	190.61	1,437(242)	P(1)	RP(1)	W.HP	-(5-10)	-(5-10)	BS	KR,PR
310	लखमपुर	152.98	935(265)	-(-5)	-(5-10)	W,HP	-(5-10)	-(-5)	-(5-10)	KR,PR
311	बोहित	271 96	1,753(203)	P(1)	-(-5)	W,HP	PO	-(-5)	-(-5)	KR,PR
312	मवई	93.49	617(121)	-(-5)	-(-5)	W,HP	-(-5)	-(-5)	-(-5)	KR,PR
313	मिलक इमामगंज	73.25	343(50)	-(-5)	-(-5)	W,HP	-(-5)	-(-5)	-(-5)	KR,PR
314	फरीदापुर रामचरन	183.33	874(140)	P(1)	-(-5)	W,HP	-(-5)	-(-5)	-(-5)	KR,PR
315	गुलडियारानी मवाकुंवर	68.80			गैर आबाद				Uninhabited	KR,PR

12	13	14	15	16	17	18	19	20	2	1
फतेहगंज पूर्वी Fatehganj Purbi (8)	...	गेहूँ, चावल Wheat, Rice	...	GC(177.26)	27.12	54.23	22.66	...	Surla	296
बरेली Bareilly (17)	...	गेहूँ, चावल Wheat, Rice	...	GC(110.08) O(25.09)	11.74	5.67	7.68	...	Rahpura Karimbax	297
बरेली Bareilly (20)	...	गेहूँ, चावल Wheat, Rice	...	GC(95.91)	10.52	8.51	8.90	T(2)	Korampur	298
बरेली Bareilly (19)	EAG ED	गेहूँ, चावल Wheat, Rice	...	GC(9.71) TWE(18.21)	28.73	1.62	3.65	...	Mohamadpur Thakuran	299
बरेली Bareilly (18)	EAG ED	गेहूँ, चावल Wheat, Rice	...	O(1.21)GC(117.36) TWE(39.66)	113.72	26.31	10.93	T(3),M(1)	Ghaghora Gori	300
बरेली Bareilly (12)	EA	गेहूँ, चावल Wheat, Rice	...	W(3.64) TWE(112.51)TW(112.51)	227.04	2.43	43.29	T(5),M(1)	Ghaghora Pipria	301
बरेली Bareilly (14)	EA	गेहूँ, चावल Wheat, Rice	...	O(50.59) TWE(36.02)W(13.36)	132.74	1.62	27.92	T(8),M(1)	Dohna Pitamrai	302
बरेली Bareilly (8)	EAG	गेहूँ, चावल Wheat, Rice	...	TWE(55.85)W(5.67)	102.39	26.71	30.35	T(1)	Bilwa	303
बरेली Bareilly (10)	EAG	गेहूँ, चावल Wheat, Rice	...	TWE(37.23) W(11.33)	77.30	35.62	11.33	...	Aspur Pitamrai	304
बरेली Bareilly (11)	...	गेहूँ, चावल Wheat, Rice	...	GC(59.90)	44.52	5.67	16.18	M(1)	Karampur Thakuran	305
बरेली Bareilly (10)	...	गेहूँ, चावल Wheat, Rice	...	GC(53.42)	7.69	2.02	3.65	...	Beerpur urf Kasamnagar	306
बरेली Bareilly (9)	...	गेहूँ, चावल Wheat, Rice	...	GC(6.07)TW(2.02)	61.92	12.15	11.38	...	Latoori	307
बरेली Bareilly (9)	...	गेहूँ, चावल Wheat, Rice	...	GC(51.40)	88.22	5.26	14.98	T(1),M(1)	Atakayesthan	308
बरेली Bareilly (7)	EAG	गेहूँ, चावल Wheat, Rice	..	W(5.67) TWE(13.36)TW(49.37)	78.11	15.78	28.32	M(3)	Karampur Chodhari	309
बरेली Bareilly (18)	...	गेहूँ, चावल Wheat, Rice	...	GC(100.37)	26.71	12.14	13.76	T(1)	Lakhmpur	310
बरेली Bareilly (13)	...	गेहूँ, चावल Wheat, Rice	...	GC(131.53) TW(80.94)	18.62	5.26	35.61	T(1)	Bohit	311
फतेहगंज पूर्वी Fatehganj Purbi (3)	...	गेहूँ, चावल Wheat, Rice	...	GC(40.47) TW(10.12)	10.93	15.38	16.59	...	Mawai	312
फतेहगंज पूर्वी Fatehganj Purbi (3)	...	गेहूँ, चावल Wheat, Rice	...	GC(42.49) TW(5.26)	17.81	1.21	6.48	...	Milak Imamganj	313
फतेहगंज पूर्वी Fatehganj Purbi (21)	...	गेहूँ, चावल Wheat, Rice	...	GC(80.94) TW(30.76)	57.06	5.67	8.90	...	Faridapur Ramcharan	314
फतेहगंज पूर्वी Fatehganj Purbi (21)	...	...	...	GC(9.71)	31.97	23.47	3.65	...	Guldia Rani Mewakunwar	315

1	2	3	4	5	6	7	8	9	10	11
316	केशोपुर	73.66	416(72)	–(–5)	–(–5)	W,HP	–(–5)	–(–5)	–(–5)	KR,PR
317	हमीरपुर	169.57	402(71)	–(–5)	–(–5)	W,HP	–(–5)	–(–5)	–(–5)	KR,PR
318	परधौली	399.03	1,812(315)	P(2),M(1)	D(1), FPC(1)	W,HP	–(–5)	मंगल शनि Tue,Sat	–(5–10)	KR,PR
319	बिबियापुर चौधरी	89.03	545(76)	–(–5)	–(–5)	W,HP	–(–5)	–(–5)	–(5–10)	KR,PR
320	कासमपुर	154.19	574(96)	P(1)	–(–5)	W,HP	–(–5)	–(5–10)	–(5–10)	KR,PR
321	खतौला गनपतराय	89.84	398(61)	–(–5)	–(–5)	W,HP	–(–5)	–(–5)	–(–5)	KR,PR
322	धुन्सा	259.41	1,040(167)	P(1)	–(–5)	W,HP	–(–5)	–(–5)	–(–5)	KR,PR
323	बाकर नगर सुंदरासी	128.29	648(88)	–(–5)	–(–5)	W,HP	–(–5)	–(–5)	–(–5)	KR,PR
324	शिकारपुर चौधरी	67.18	719(134)	–(–5)	–(–5)	W,HP	–(–5)	–(–5)	–(–5)	KR,PR
325	फरीदापुर चौधरी	155.40	2,546(401)	P(1)	–(–5)	W,HP	–(–5)	–(–5)	–(–5)	KR,PR
326	परतापुर चौधरी	42.10	2,064(317)	–(–5)	–(–5)	W,HP	–(–5)	–(–5)	–(–5)	KR,PR
327	महलऊ	88.63	688(116)	P(1)	RP(1)	W,HP	–(–5)	–(–5)	–(–5)	KR,PR
328	रहपुर चौधरी	116.55	2,147(341)	–(–5)	–(–5)	W,HP	–(–5)	–(–5)	–(–5)	KR,PR
329	मठ लक्ष्मीपुर	38.85	574(103)	–(–5)	–(5–10)	W,HP	–(–5)	–(–5)	–(–5)	KR
330	मठकमल लैनपुर	34.80	775(136)	P(1)	–(5–10)	W,HP	–(–5)	–(–5)	–(5–10)	KR
331	सुखा छावनी	12.14	706(136)	P(1),M(1)	–(–5)	W,HP	PO	–(–5)	–(–5)	KR,PR
332	सैंदपुर हाँकस	254.15	2,273(422)	P(1)	RP(1)	W,HP	–(–5)	–(–5)	–(–5)	KR,PR
333	जौहरपुर	186.97	1,446(240)	P(1),M(1)	–(–5)	W,HP	PO	–(–5)	BS	PR
334	सन्ने रानी मेवा कुंवर	272.77	1,795(304)	P(1)	–(5–10)	W,HP	–(5–10)	–(5–10)	–(5–10)	KR,PR
335	गोविन्दपुर	83.77	1,748(270)	P(1)	–(5–10)	W,HP	PO	–(5–10)	–(5–10)	KR,PR

13	13	14	15	16	17	18	19	20	2	1
फतेहगंज पूर्वी Fatheganj Purbi(2)	...	गेहूँ, चावल Wheat, Rice	...	GC(45.73) TW(13.78)	6.07	2.02	6.06	...	Keshopur	316
फतेहगज पूर्वी Fatehganj Purbi(2)	...	गेहूँ, चावल Wheat, Rice	...	GC(12.14)TW(9.31)	127.08	9.71	11.33	...	Hamirpur	317
बरेली Bareilly(12)	...	गेहूँ, चावल ...	...	GC(90.65) TW(110.48)W(8.50)	143.67	18.21	27.52	T(1),M(1)	Pardhauli	318
बरेली Bareilly (4)	...	गेहूँ, चावल Wheat, Rice	...	GC(50.18) TW(11.74)W(2.02)	17.40	0.41	7.28	T(2)	Bibiapur Chaudhari	319
बरेली Bareilly (7)	EA	गेहूँ, चावल Wheat, Rice	...	GC(15.38) TWE(31.16) W(2.83)R(16.59)	57.87	14.97	15.39	...	Kasampur	320
बरेली Bareilly (6)	...	गेहूँ, चावल Wheat, Rice	...	GC(36.02) TW(15.78)	25.90	7.28	4.86	...	Khatola Ganpatrai	321
बरेली Bareilly(10)	...	गेहूँ, चावल Wheat, Rice	...	GC(161.07)	65.97	14.97	17.40	...	Ghunsa	322
बरेली Bareilly (7)	...	गेहूँ, चावल Wheat, Rice	...	GC(5.26) TW(32.38)R(6.48)	65.56	9.71	8.90	M(1)	Bakarnagar Sundarasi	323
बरेली Bareilly (3)	...	गेहूँ, चावल Wheat, Rice	...	W(9.31)	50.59	1.62	5.66	...	Shikarpur Chaudhari	324
बरेली Bareilly (3)	EA	गेहूँ, चावल Wheat, Rice	...	TWE(43.30)	24.69	2.02	85.39	...	Faridapur Chaudhari	425
बरेली Bareilly (2)	EA	गेहूं, चावल Wheat, Rice	...	TWE(10.52) TW(6.48)	13.36	...	11.74	—	Partapur Chaudhari	326
बरेली Bareilly (3)	EA	गेहूँ, चावल Wheat, Rice	...	TWE(51.80)	23.48	2.83	10.52	...	Mahlau	327
बरेली Bareilly (2)	EA	गेहूँ, चावल Wheat, Rice	...	TWE(49.37) TW(20.24)	33.99	0.81	12.14	...	Rahpura Chaudhari	328
बरेली Bareilly (3)	EAG	गेहूँ, चावल Wheat, Rice	...	TWE(7.28) TW(4.45)	19.02	2.83	5.27	...	Math Laxmipur	329
बरेली Bareilly (3)	EAG	गेहूँ, चावल Wheat, Rice	...	TWE(6.48) TW(2.02)	19.02	0.40	6.88	...	Mathkamal Lainpur	330
बरेली Bareilly (6)	..	गेहूँ, चावल Wheat, Rice	...	...	11.33	...	0 81	...	Sukha Chhawani	331
बरेली Bareilly (3)	EAG	गेहूँ, चावल Wheat, Rice	...	TWE(32.38) (TW40.07)	146.50	15.38	19.82	...	Saidpur Hankas	332
कलट्टरबकगंज Clutterbuckganj	EA	गेहूँ, चावल Wheat, Rice	...	W(16.59)TK(1.21) O(1.62)TW(3.24)TWE(2.83)	76.08	5 67	79.73	T(1),M(1)	Jauharpur	333
बरेली Bareilly (8)	EAG	गेहूँ, चावल Wheat, Rice	...	TW(23.47) GC(80.94)	52.21	46.14	70.01	T(2),M(3)	Sanneranı Mewa Kunwar	334
बरेली Bareilly (8)	...	गेहूँ, चावल Wheat, Rice	...	GC(17.81) W(6 48)W(10.93)	28.73	9.31	10.51	...	Govindapur	335

1	2	3	4	5	6	7	8	9	10	11
336	मैदापुर	60.30	186(39)	–(–5)	–(5–10)	W,HP	–(5–10)	–(–5)	–(–5)	KR,PR
337	सनौआ	94.30	482(90)	–(–5)	–(5–10)	W,HP	–(5–10)	–(–5)	–(–5)	KR,PR
338	बिधौलिया (ग्रामीण)	71.63			गैर आबाद				Uninhabited	PR
339	ठिरिया ठकुरान	180.50	429(72)	–(–5)	RP(1)	W,HP	–(5–10)	–(5–10)	–(5–10)	KR,PR
340	ऐना	123.03	781(140)	–(–5)	–(5–10)	W,HP	–(–5)	–(5–10)	–(5–10)	KR,PR
341	जोगीठेर	136.38	1,138(187)	M(1)	–(5–10)	W,HP	PO	–(–5)	–(5–10)	KR,PR
342	चन्दपुर काजी	108.46	1,033(177)	–(–5)	RP(1)	W,HP	–(–5)	–(–5)	–(–5)	KR,PR
343	चन्दनपुर जोगीयान	53.83	1,064(169)	P(1)	RP(1)	W,HP	–(–5)	मंगल, शनि Tue, Sat	–(–5)	KR,PR
344	बाहजुईया जागीर	151.76	743(133)	P(1)	–(–5)	W,HP	–(–5)	रवि, गुरु Sun, Thu	–(–5)	KR,PR
345	सरनिया	156.62	2,146(361)	P(1)	–(–5)	W,HP	–(–5)	मंगल, शुक्र Tue, Fri	–(–5)	PR
346	महेशपुर अटारिया ग्रामीण	237.15			गैर आबाद				Uninhabited	KR,PR
347	सलेन नगर नवदिया	4.05			गैर आबाद				Uninhabited	KR,PR
348	रोठा मुस्तकिल	179.69	1,131(203)	P(1)	RP(1)	W,HP	–(–5)	मंगल, शुक्र Tue, Sat	–(–5)	KR,PR
349	रोठा एहतमाली	44.11			गैर आबाद				Uninhabited	KR,PR
350	भगवन्तापुर मकरुका	81.34	75(18)	P(1)	–(–5)	W,HP	–(–5)	मंगल, शनि Tue, Fri	–(–5)	PR
351	भोलापुर शंकरपुर	545.94	483(92)	P(1)	–(–5)	W,HP	–(–5)	–(–5)	–(–5)	KR,PR
352	मुरशिदाबाद	66.78	464(86)	–(–5)	–(–5)	W,HP	–(–5)	–(5–10)	–(5–10)	KR,PR
353	गौतारा मुस्तकिल	182.12	1,334(255)	M(1)	–(–5)	W,HP	PO	–(5–10)	–(5–10)	KR,PR
354	गौतारा एहतमाली	241.61			गैर आबाद				Uninhabited	KR,PR
355	रूपपुर	192.23	372(71)	–(–5)	–(–5)	W,HP	–(10+)	–(–5)	–(5–10)	KR

VILLAGE DIRECTORY

AMENITIES AND LAND USE

BAREILLY TAHSIL—2

12	13	14	15	16	17	18	19	20	2	1
बरेली Bareilly (8)	...	गेहूँ, चावल Wheat, Rice		...GC(14.97)TW(4.86)	29.54	4.86	6.07	...	Maidapur	336
बरेली Bareilly (6)	EA	गेहूँ, चावल Wheat, Rice	...	GC(12.55) TWE(8.09)	42.09	14.16	17.41	...	Sannua	327
बरेली Bareilly (6)	EAG	...	...	TWE(16.59)	19.43	9.71	25.90	...	Bidhaulia (Rural)	338
बरेली Bareilly (3)	...	गेहूँ, चावल Wheat, Rice	...	TW(22.26)	113.32	36.83	8.09	...	Thiria Thakuran	339
बरेली Bareilly (6)	EA	गेहूँ चावल Wheat, Rice	...	TWE(4.45) W(5.26)O(6.07)	69.61	1.62	36.02	...	Aina	340
बरेली Bareilly (6)	EAG	गेहूँ, चावल Wheat, Rice	...	TWE(10.12) TW(6.48)	89.44	18.62	11.72	...	Jogither	341
कलट्टरबक गंज Clutter buckganj(4)	...	गेहूँ, चावल Wheat, Rice	...	GC(60.71)	40.87	6.07	0 81	...	Chandpur Qazi	342
कलट्टरबक गंज Clutter buckganj(3)	EAG	गेहूँ, चावल Wheat, Rice	...	TWE(27 92)	13.76	9 31	2.84	...	Chandanpur Jogian	343
कलट्टरबक गज Clutter buckganj(2)	EA	गेहूँ, चावल Wheat, Rice	...	TWE(29.14) GC(12.14)	96.72	4.86	8.90	...	Bahjuia Jagir	344
कलट्टरबक गंज Clutter buckganj(2)	EAG	गेहूँ, चावल Wheat, Rice	..	W(29.95)O(0.40) GC(0.81)TWE(46 54)	65.16	1.21	12.55	..	Sarnia	345
कलट्टरबक गज Clutter buckganj(3)	EA	...	...	GC(93.49) TWE(10.52)W(4.45)	61.92	29.14	37.63	...	Maheshpur Ataria (Rural)	346
कलट्टरबक गंज Clutter buckganj(3)	...	..	...	...	3.24	...	0.81	...	Salennagar Nawadia	347
कलट्टरबक गंज Clutter buckganj(2)	EA	गेहूँ, चावल Wheat, Rice	...	GC(8.90)WE(7.69) TWE(5.67)O(61.92)	78.92	1.62	14 97	...	Rothamustkil	348
कलट्टरवक गज Clutter buckganj(2)	...	...	...	O(1.61)	30.76	4.86	6.88	...	Rotha Ehatmai	349
कलट्टरबक गज Clutter buckganj(2)	EAG	गेहूँ, चावल Wheat, Rice		...TWE(30.35)O(0.40)	40.47	5.67	4.45	...	Bhagwantapur Makarooqa	350
फतेहगंज पूर्वी Fatehganj Purbi(2)	...	गेहूँ, चावल Wheat, Rice	...	R(8 50)	117.77	8.90	410.77	...	Bholapur Shankarpur	351
कलट्टरबक गंज Clutter buckganj(15)	...	गेहूँ, चावल Wheat, Rice	...	W(31.97)TK(3.24) O(3 64)	14.57	1.22	12 14	...	Murashidabad	352
कलट्टरबक गंज Clutter buckganj(6)	...	गेहूँ, चावल Wheat, Rice	...	W(0.81)TW(1.21) TK(0. 40)R(1.21)	87.82	38.94	52.63	...	Gautara Mustkil	353
कलट्टरबक गंज Clutter buckganj(4)	...	...	...	...	100.77	2.83	138.01	...	Gautara Ehatmali	354
कलट्टरबक गंज Clutter buckganj(13)	...	गेहूँ, चावल Wheat, Rice	...	...	89.03	2.02	101.18	...	Rooppur	355

2—बरेली तहसील

ग्राम निर्देशिका
जन सुविधाएं एवं भूमि उपयोग

1	2	3	4	5	6	7	8	9	10	11
356	गोठा	67.99		गैर आबाद				Uninhabited		KR
357	ऐंठपुर	84.99		गैर आबाद				Uninhabited		KR
358	रम्पुरा इनायतपुर मुस्तकिल	100.77		गैर आबाद				Uninhabited		KR
359	रम्पुरा इनायत एहतमाली	139.22		गैर आबाद				Uninhabited		KR
360	राधोपुर	128.29		गैर आबाद				Uninhabited		KR
361	माधोपुर खालसा	125.86		गैर आबाद				Uninhabited		KR,PR
362	घुराहट एहतमाली	38.04		गैर आबाद				Uninhabited		KR
363	बालरऊ	105.63	543(93)	P(1)	FPC(1)	W,HP	-(-5)	-(-5)	-(-5)	KR,PR
364	आजमपुर एहतमाली	57.47		गैर आबाद				Uninhabited		KR
365	आजमपुर मुस्तकिल	15.78	329(46)	-(-5)	-(5-10)	W,HP	-(-5)	मंगल,शुक्र Tue,Fri	-(5-10)	KR,PR
366	दौली रघुवरदयाल	275.20	3,213(602)	P(1)	-(-5)	W,HP	PO	-(5-10)	-(5-10)	KR,PR
367	मझोला पीतमराय एहतमाली	23.07		गैर आबाद				Uninhabited		KR
368	धुरा मुस्तकिल	41.28	307(53)	P(1)	-(5-10)	W,HP	-(-5)	-(-5)	-(5-10)	KR,PR
369	निवौआ	58.28		गैर आबाद				Uninhabited		KR
370	मुरोपुरा	82.56		गैर आबाद				Uninhabited		KR
371	गोकुलपुर	193.45	484(76)	-(-5)	-(-5)	W,HP	-(-5)	-(-5)	-(-5)	KR,PR
372	जितौर मुस्तकिल	574.27	1,220(220)	P(1)	-(-5)	W,HP	PO	-(-5)	-(-5)	KR.PR
373	मझोला पीतमराय मुस्तकिल	23,07		गैर आबाद				Uninhabited		KR
374	जितौर एहतमाली	316.88	51(10)	-(-5)	-(-5)	W,HP	-(-5)	-(-5)	-(-5)	KR,PR
375	हैवतपुर	140.84		गैर आबाद				Uninhabited		KR

12	13	14	15	16	17	18	19	20	2	1
बरेली Bareilly (4)	...	...	...	...	11.74	...	56 25	...	Gautha	356
बरेली Bareilly (8)	...	...	...	...	10.12	...	74.87	...	Ainthpur	357
बरेली Bareilly (10)	...	...	...	...	18.62	...	82.15	...	Rampur Inayat Mustkil	358
बरेली Bareilly (5)	...	...	...	...	21.45	...	117.77	...	Rampura Inayat Ehatmali	359
बरेली Bareilly (5)	...	...	...	...	91.87	1.21	35.21	...	Radhopur	360
बरेली Bareilly (14)	...	...	...	...	91.87	1.21	32.78	...	Madhopur Khalsa	361
बरेली Bareilly (15)	...	...	...	G(13.36)	17.00	...	7.68	...	Ghurahat Ehatmali	362
बरेली Bareilly (9)	EAG	गेहूँ, चावल Wheat, Rice	...	TWE(1.62) W(3.64)O(6.88)	87.82	...	5.67	...	Balrau	363
बरेली Bareilly (8)	...	...	...	W(1.62)	55.04	...	0.81	...	Azampur Ehatmali	364
बरेली Bareilly (9)	EAG	गेहूँ, चावल Wheat, Rice	...	TWE(9.31)	5.26	...	1.21	...	Azampur Mustkil	365
बरेली Bareilly (9)	EA	गेहूँ, चावल Wheat, Rice	...	TWE(156.21) W(12.55)TK(2.02)	55.85	26.31	22.26	...	Dauli Raghubar-dayal Ehatmali	366
बरेली Bareilly (7)	...	...	...	...	10.52	12.55	...	...	Majhola Pitamrai	367
बरेली Bareilly (10)	...	गेहूँ, चावल Wheat, Rice	...	...	36.02	...	5.26	...	Ghura Mustkil	368
बरेली Bareilly (11)	...	...	...	...	27.93	...	30.35	...	Nibbaua	369
बरेली Bareilly (10)	...	...	...	...	24.28	58.28	...	...	Muropura	370
बरेली Bareilly (11)	...	गेहूँ, चावल Wheat, Rice	...	...	121 42	1.21	70 82	...	Gokulpur	371
बरेली Bareilliy (10)	...	गेहूँ, चावल Wheat, Rice	...	...	256.98	...	317.29	...	Jitaur Mustkil	372
बरेली Bareilly(8)	...	...	...	...	10 52	12.55	...	...	Majhola Pitamrai Mustkil	373
बरेली Bareilly (8)	...	गेहूँ, चावल Wheat, Rice	...	...	41.68	3.24	271.96	...	Jitaur Ehatmali	374
बरेली Bareilly (10)	...		...	...	86.20	...	54.64	...	Harbatpur	375

ग्राम निदेशिका

2—बरेली तहसील

जन सुविधाएं एवं भूमि उपयोग

1	2	3	4	5	6	7	8	9	10	11
376	विचरा वालकिशनपुर	159.85	617(97)	-(-5)	-(-5)	W,HP	-(-5)	-(-5)	-(10+)	KR,PR
377	रहैतापुर	112.91	463(75)	P(1)	-(-5)	W,HP	-(-5)	-(-5)	-(5-10)	KR,PR
378	मुवारिकपुर	175.64			गैर आबाद				Uninhabited	KR
379	धनौती खरगपुर	444.77	1,956(360)	P(1)	-(-5)	W,HP	-(-5)	-(-5)	-(5-10)	KR
380	गुजराहाई एहतमाली	78.51			गैर आबाद				Uninhabited	KR
381	नवदिया ठकुरान	131.53			गैर आबाद				Uninhabited	KR
382	भाट	62.32			गैर आबाद				Uninhabited	KR
383	सुदनपुर एहतमाली	300.29			गैर आबाद				Uninhabited	KR
384	गुजरहाई मुस्तकिल	89.09	232(57)	-(-5)	-(-5)	W,HP	-(-5)	-(-5)	-(-5)	KR,PR
385	सुदनपुर मुस्तकिल	256 98	2,579(475)	P(1)	-(-5)	W,HP	PO	-(-5)	-(5-10)	KR,PR
386	सहसिया हुसेनपुर मुस्तकिल	78.51	860(184)	P(1)	-(-5)	W,HP	-(-5)	-(-5)	-(-5)	KR,PR
387	सहसिया हुसेनपुर एहतमाली	108.05			गैर आबाद				Uninhabited	KR
388	सराय तलकी एहतमाली	469.86	1(1)	-(-5)	-(-5)	W,HP	-(-5)	-(-5)	-(-5)	KR
389	जसौली एहतमाली	20.24			गैर आबाद				Uninhabited	KR
390	जसौली मुस्तकिल (ग्रामीण)	4.05	6(1)	-(-5)	-(-5)	W,HP	-(-5)	-(-5)	-(-5)	KR
391	बेनीपुर चौधरी	112.10	898(171)	-(-5)	-(-5)	W,HP	-(-5)	-(-5)	-(-5)	KR,PR
392	सिठौरा	151.76	1,391(279)	P(1)	-(-5)	W,HP	-(-5)	-(-5)	-(-5)	KR,PR
393	सनरया धनसिंह	123.43	1,290(220)	-(-5)	-(-5)	W,HP	-(-5)	-(-5)	-(-5)	KR,PR
394	सराय तलकी मुस्तकिल	167 55	1,373(231)	P(1),M(1)	-(-5)	W,HP	PO	-(-5)	-(-5)	KR,PR
395	महगँवा उर्फ उचागाँव	254.15	1,195(189)	P(1)	-(-5)	W,HP	-(-5)	-(-5)	-(-5)	KR,PR

12	13	14	15	16	17	18	19	20	2	1
बरेली Bareilly (17)	...	गेहूँ, चावल Wheat, Rice	...	W(7.69)	144.07	...	8.09	...	Bichra Balkishunpur	376
बरेली Bareilly (10)	...	गेहूँ, चावल Wheat, Rice	...	W(8.09)	66.78	2.43	35.61	...	Rahaitapur	377
बरेली Bareilly (13)	...	...	...	...	115.75	16.59	43.30	...	Mubarikpur	378
बरेली Bareilly (15)	...	गेहूँ, चावल Wheat, Rice	...	W(24.69)	286.93	3.24	129.91	...	Dhaneti Kharagpur	379
बरेली Bareilly (12)	—	...	...	...	47.75	1.62	29.14	...	Gujaraihai Ahatmali	380
बरेली Bareilly (10)	...	...	...	...	48.16	...	83.37	...	Nawadia Thakuran	381
बरेली Bareilly (12)	...	...	...	...	2.02	...	60.30	...	Bhat	382
बरेली Bareilly (13)	...	...	...	...	135.57	2.43	162.29	...	Soodanpur Ehatmali	383
बरेली Bareilly (14)	...	गेहूँ, चावल Wheat, Rice	...	W(1.21)	40.87	...	46.95	...	Gujarhai Mustkil	384
बरेली Bareilly (15)	EAG	गेहूँ, चावल Wheat, Rice	...	TWE(44.52) O(4.88)W(57.47)	95.89	21.01	52.21	...	Soodanpur Mustkil	385
बरेली Bareilly (5)	EAG	गेहूँ, चावल Wheat, Rice	...	TW(2.02)O(3.64) TWE(32.78)TK(1.21)	29 54	...	9.32	...	Sahasia Huseainpur Mustkil	386
बरेली Bareilly (4)	EAG	...	...	W(2.02)	103.20	...	2.83	...	Sahasia Husen-pur Ehatmali	387
बरेली Bareilly (3)	...	गेहूँ, चावल Wheat, Rice	...	TW(13.36)O(0.40)	246.87	7.69	201.54	...	Sarai Talki Ahatmali	388
बरेली Bareilly (3)	...	...	...	...	18.21	...	2.03	...	Jasauli Ehatmali	389
बरेली Brreilly (2)	...	गेहूँ, चावल Wheat, Rice	...	...	3.24	...	0.81	...	Jasauli Mustkil (Rural)	390
बरेली Bareilly (2)	EAG	गेहूँ, चावल Wheat, Rice	...	TWE(53.32) W(4 05)	36.83	2.81	15.39	...	Benipur Chaudhari	391
बरेली Bareilly (2)	EAG,ED	गेहूँ, चावल Wheat, Rice	...	TWE(40.47) W(28.33)TK(2.43)	57.06	5.26	81 21	...	Sithaura	392
बरेली Bareilly (3)	EAG	गेहूँ, चावल Wheat, Rice	...	TWE(14.97) W(42.09)	36.42	22.67	7.28	...	Sanraya Dhansingh	393
बरेली Bareilly (2)	EAG	गेहूँ, चावल Wheat, Rice	...	TWE(5.67) W(5.67)O(81.34)	47.35	6.07	21.45	T(1),M(1)	Saraitalki Mustkil	394
बरेली Bareilly (3)	EAG	गेहूँ, चावल Wheat, Rice	...	TWE(43.30)	122.22	4.45	84.18	T(7)	Mahgawan urf Unchagaon	395

1	2	3	4	5	6	7	8	9	10	11
396	सिगठौरा	179.69			गैर आबाद				Uninhabited	KR
397	बिरिया नरायनपुर	83.77	1,066(188)	-(-5)	-(-5)	W,HP	-(-5)	-(-5)	-(-5)	KR,PR
398	इटौआ सुखदेव	136.38	1,198(217)	P(1)	-(-5)	W,HP	-(-5)	-(-5)	-(-5)	KR
399	कुन्दरा एहतमाली	55.44			गैर आबाद				Uninhabited	KR
400	कुन्दरा मुस्तकिल	25.90	69(14)	-(-5)	-(-5)	W,HP	-(-5)	-(-5)	-(-5)	KR
401	बेहतीदेहजागीर	106.44	653(119)	P(1)	-(-5)	W,HP	-(-5)	-(-5)	-(-5)	KR
402	करगौना	247.68	2,515(399)	P(1),M(1)	-(-5)	W,HP	-(-5)	रवि,मंगल Sun,Tue	BS	PR
403	अभयपुर कैम्प	24.28	337(69)	-(-5)	-(-5)	W,HP	-(-5)	-(-5)	-(-5)	PR
404	करेली	350 07	3,956(696)	P(1)	RP(1)	W,HP	PO	सोम,शुक्र Mon,Fri	BS	PR
405	बुखारा	88.63	969(147)	P(1)	RP(1)	W,HP	-(-5)	-(-5)	BS	PR
406	चनेता	59.49	1,174(214)	P(1),M(1)	RP(1)	W,HP	PO	सोम,गुरु Mon,Thu	-(-5)	KR
407	चनेती	122.22	1,798(327)	P(1),M(1)	-(-5)	W,HP	PO	-(-5)	-(-5)	KR
408	कान्धरपुर	139 62	2,143(347)	P(1)	FPC(1)	W,HP	-(-5)	-(-5)	-(-5)	PR
409	उमरसिया	357.75	1,987(367)	P(1)	-(-5)	W,HP	PO	मंगल,शुक्र Tue,Fri	-(-5)	KR
410	इचोरिया	27.52	454(80)	-(-5)	-(-5)	W,HP	-(-5)	-(-5)	BS	PR
411	खजुहाई मुस्तकिल	150.55	1,719(330)	P(1)	-(-5)	W,HP	-(-5)	-(5-10)	-(-5)	KR
412	खजुहाई एहतमाली	166 33	184(36)	-(-5)	-(-5)	W,HP	-(-5)	-(5-10)	-(-5)	KR
413	गुरऊ	280.46			गैर आबाद				Uninhabited	KR
414	फतेहपुर ठकुरान	97.63			गैर आबाद				Uninhabited	KR
415	रौधी एहतमाली	76.49			गैर आबाद				Uninhabited	KR

12	13	14	15	16	17	18	19	20	2	1
बरेली Bareilly (4)	...	...	...	...	20.24	17.80	141.65	...	Singhthuara	396
बरेली Bareilly (2)	EAG	गेहूँ, चावल Wheat, Rice	...	TWE(25.09) W(6.07)O(1.62)	32.78	1.21	17.00	...	Biriya Narayanpur	397
बरेली Bareilly (4)	EAG,ED	गेहूँ, चावल Wheat, Rice	...	TWE(80 54) W(1.21)	31.16	11.33	12.14	...	Etawa Sukhdev	398
बरेली Bareilly (3)	...	...	...	...	31.97	1.62	21.85	...	Kundra Ehatmali	399
बरेली Bareilly (5)	...	गेहूँ, चावल Wheat, Rice	...	...	22.66	2.43	0.81	...	Kundra Mustkil	400
बरेली Bareilly (3)	...	गेहूँ, चावल Wheat, Rice	...	W(10.12)	83.77	4 46	8.09	...	Behtidehjagir	401
बरेली Bareilly (2)	EAG,ED	गेहूँ, चावल Wheat, Rice	...	TWE(3.24)W(4.05)	187.78	2.43	50.18	T(1),M(3)	Kargaina	402
बरेली Bareilly (2)	...	गेहूँ, चावल Wheat, Rice	...	...	2.43	0.40	21.45	...	Abheypur Camp	403
बरेली Bareilly (2)	EAG,ED	गेहूँ, चावल Wheat, Rice	...	TWE(15.38) W(12.14)	242.42	1.62	78.51	M(2)	Kareli	404
बरेली Bareilly (6)	EAG,ED	गेहूँ, चावल Wheat, Rice	...	TWE(12.14) W(8.09)	49.78	0.81	17.81	T(1),M(2)	Bukhara	405
बरेली Bareilly (4)	EAG	गेहूँ, चावल Wheat, Rice	...	TWE(25.09)	15.78	4.05	14.57	M(1)	Chaneta	406
बरेली Bareilly (4)	EAG,ED	गेहूँ, चावल Wheat, Rice	...	TWE(16.59)W(0.81)	72.44	7.69	24.69	M(1)	Chaneti	407
बरेली Bareilly (4)	EAG,ED	गेहूँ, चावल Wheat, Rice	...	TWE(5.67)W(4.05)	112.10	0.40	17.40	M(1)	Kandharpur	408
बरेली Bareilly (6)	EAG,ED	गेहूँ, चावल Wheat, Rice	...	TWE(125.86)	190.20	16.19	25.50	M(1)	Umarasia	409
बरेली Bareilly (7)	EAG,ED	गेहूँ, चावल Wheat, Rice	...	TWE(17.40)	4.86	1.62	3.64	...	Ichoria	410
बरेली Bareilly (14)	...	गेहूँ, चावल Wheat, Rice	...	W(80.94)	38.45	15.38	15.38	T(3),M(1)	Khajuhai Mustkil	411
बरेली Bareilly (14)	...	गेहूँ, चावल Wheat, Rice	...	W(36.42)R(25.09)	84.99	6.07	13.76	...	Khajuhai Ehatmali	412
बरेली Bareilly (12)	...	...	...	W(24.28)	61.11	...	195.07	...	Gurau	413
बरेली Bareilly (8)	...	...	...	...	...	40.47	57.36	...	Fatehpur Thahuran	414
बरेली Bareilly (7)	EA	...	...	R(12.14) TWE(36.42)TWE(12.55) W(4.05)	...	0.40	10 93	...	Rodhi Ehatmali	415

1	2	3	4	5	6	7	8	9	10	11
416	रोधी मुस्तकिल	172.40	1,612(292)	-(-5)	-(-5)	W,HP	-(-5)	-(-5)	-(-5)	PR
417	महेशपुर ठकुरान	253.75	1,377(219)	P(1)	RP(1)	W,HP	-(-5)	-(-5)	BS	PR
418	अंगुरी	190.61	1,305(254)	P(1)	RP(1)	W,HP	PTO	-(-5)	BS,RS	KR
419	फरीदापुर ठकुरान	82.15			गैर आबाद				Uninhabited	KR
420	भगवानपुर ठकुरान मुस्तकिल	118.58	30(13)	-(-5)	-(-5)	W,HP	-(-5)	-(-5)	BS,RS	PR
421	भगवानपुर ठकुरान एहतमाली	100.37			गैर आबाद				Uninhabited	KR
422	चौवारी एहतमाली	82.96			गैर आबाद				Uninhabited	KR
423	चौवारी मुस्तकिल	185.70	1,999(359)	P(1),M(1)	RP(1), FPC(1)	W,HP	PO	-(-5)	BS	PR
424	बारी नगला	200.32	930(169)	P(1)	-(-5)	W,HP	-(-5)	-(-5)	BS	PR
425	परगवां	175.64	1,208(205)	P(1)	-(-5)	W,HP	-(-5)	-(-5)	-(-5)	KR
426	लखौरा	121.01	1,051(199)	P(1)	-(-5)	W,HP	-(-5)	-(-5)	-(-5)	KR
427	दुबारी	80 94	249(51)	-(-5)	(-5)	W,HP	-(-5)	-(-5)	-(-5)	KR
428	नवी नगर	341.57	2,204(401)	P(1)	-(-5)	W,HP	-(-5)	सोम, गुरु Mon. Thu	-(-5)	KR
429	झिगरी	75.27	229(31)	-(-5)	-(-5)	W HP	-(-5)	सोम, शुक्र Mon, Fri	-(-5)	KR
430	जल्लापुर रामदयाल	69.22	356(55)	-(-5)	-(-5)	W,HP	-(-5)	-(-5)	BS	PR
431	क्यारा एहतमाली	294 22	401(69)	-(-5)	-(-5)	W,HP	-(-5)	-(-5)	-(-5)	KR
432	क्यारा मुस्तकिल	554.44	3,980(736)	M(1)	HC(1), PHC(1), FPC(1)	W,HP	PO	रवि, बुद्ध Sun, Wed	BS	PR
433	हरदुआ	139.22	454(68)	-(-5)	-(-5)	W,HP	-(-5)	-(-5)	-(-5)	PR
434	मानपुर चिकरिया	487.26	2,607(439)	P(2)	-(-5)	W,HP	-(-5)	सोम, गुरु Mon,Thu	BS	PR
435	पालपुर कमालपुर	590 46	2,191(358)	P(1)	-(5-10)	W,HP	-(-5)	-(-5)	-(-5)	KR

12	13	14	15	16	17	18	19	20	2	1
बरेली Bareilly (6)	EAG	गेहूँ, चावल Wheat, Rice	...	TWE(8.09)	26.31	2.02	135.98	...	Rodhi Mustkil	416
बरेली Bareilly (8)	EAG	गेहूँ, चावल Wheat, Rice	...	TWE(72.85) TK(7.28)	116.96	8.90	47.76	...	Maheshpur Thakuran	417
बरेली Bareilly (7)	...	गेहूँ, चावल Wheat, Rice	..	W(70.01)	18.61	7 69	94.30	...	Anguri	418
बरेली Bareilly (7)	...	...	...	W(6.48)	24.27	...	51 40	...	Earidapur Thakuran	419
बरेली Bareilly (8)	...	गेहूँ, चावल Wheat, Rice	...	W(4.86)	43.71	13.36	56.65	...	Bhagwanpur Thakuran Mustkil	420
बरेली Bareilly (8)	...	...	...	...	9.31	...	91.06	...	Bhagawanpur Thakuran Ehtmali	421
बरेली Bareilly (6)	...	...	...	...	8.50	...	74.46	...	ChaubariEhatmali	422
बरेली Bareilly (7)	...	गेहूँ, चावल Wheat, Rice	...	W(116.96)TK(4.40)	24.28	8.09	31.97	T(1),M(1)	Chaubari Mustkil	423
बरेली Bareilly (7)	EAG	गेहूँ, चावल Wheat, Rice	...	WE(43.71)	132.74	8.90	14.97	T(1)	Bari Nagla	424
बरेली Bareilly (6)	EAG, ED	गेहूँ, चावल Wheat, Rice	...	TWE(64.75)	79.32	11.33	20.24	T(1)	Pargawan	425
बरेली Bareilly (7)	EAG	गेहूँ, चावल Wheat, Rice	...	TWE(44.92)	63.54	4.86	7.69	...	Lakhaura	426
बरेली Bareilly (8)	EAG	गेहूँ, चावल Wheat, Rice	...	TWE(12.14)	60.71	2.02	6.07	...	Dubari	427
बरेली Bareilly (12)	EAG	गेहूँ, चावल Wheat, Rice	...	TWE(26.71) W(60.71)TK(8 09) R(12.14)	203.16	4.86	25.90	...	Nabi Nagar	428
बरेली Bareilly (11)	EAG	गेहूँ, चावल Wheat, Rice	...	TWE(28.33) W(13.36)	27.91	...	5 67	...	Jhingari	429
बरेली Bareilly (12)	EAG	गेहूँ, चावल Wheat, Rice	...	TWE(16.19)	40.08	1.62	11.33	...	JallapurRamdayal	430
बरेली Bareilly (15)	...	गेहूँ, चावल Wheat, Rice	...	TW(62.32)	170.78	6.49	54.63	...	Kiara Ehatmali	431
बरेली Bareilly (12)	EAG	गेहूँ, चावल Wheat, Rice	...	TWE(318.09)	156.21	30.36	49.78	T(5),M(1)	Kiara Mustkil	432
बरेली Bareilly (15)	EAG	गेहूँ, चावल Wheat, Rice	..	TWE(16.19) W(30 76)	71.63	1 21	19.43	T(3),M(2)	Hardua	433
बरेली Bareilly (15)	EAG, ED	गेहूँ, चावल Wheat, Rice	..	TWE(116.55) W(60 71)R(6.07) TK(2 02)	243.63	12.95	45 33	T(2)	Manpur Chikaria	434
बरेली Bareilly (4)	EAG, ED	गेहूँ, चावल Wheat, Rice	...	TWE(83.38)	421.70	23.47	61.91	...	Palpur Kamalpur	435

1	2	3	4	5	6	7	8	9	10	11
436	धारुपुर ठकुरान	96.32	836(134)	–(–5)	–(–5)	W,HP	–(–5)	–(–5)	–(–5)	PR
437	सैदेपुर लस्करीगंज	381.63	1,974(359)	P(1)	–(–5)	W,HP	–(–5)	–(–5)	–(–5)	PR
438	मानपुर अहियापुर	493.33	2,258(395)	P(1),H(1)	–(–5)	W,HP	–(–5)	मंगल,रवि Tue,Sun	–(–5)	PR
439	फरीदपुर बरकलीसाहब	77.70	404(58)	–(–5)	–(–5)	W,HP	–(–5)	–(–5)	–(–5)	KR
440	करौदा	135.98	764(128)	–(–5)	–(–5)	W,HP	–(5–)	–(–5)	–(–5)	PR
441	पैगापुर	100.77	382(58)	–(–5)	–(–5)	W,HP	–(–5)	–(–5)	–(–5)	PR
442	सिमरा बोरीपुर	445.98	1,034(179)	P(1),M(1)	D(1)HC(1) FPC(1)	W,HP	PO	–(–5)	BS	PR
443	बिहारीपुर सूरजपुर	65 37		गैर आबाद					Uninhabited	KR
444	बढ़ौता	105.22	1(1)	–(–5)	–(–5)	W,HP	–(–5)	–(–5)	–(–5)	KR
445	हडेरिया	104.82	1,152(206)	P(1)	–(–5)	W,HP	–(–5)	–(–5)	–(–5)	PR
446	बभिया	628.90	1,547(302)	P(1)	–(–5)	W,HP	–(–5)	–(–5)	BS	PR
447	ढकिया	97.13		गैर आबाद					Uninhabited	KR
448	आराजी मुतनाजा उर्फ माझा	397.82		गैर आबाद					Uninhabited	KR
449	जगतपुर	375.96	141(33)	–(–5)	–(–5)	W,HP	–(–5)	–(–5)	–(5–10)	PR
450	भीकमपुर	129.91	620(108)	–(–5)	–(–5)	W,HP	–(–5)	–(–5)	–(–5)	PR
451	सिघाई कायस्थान	305.95	716(108)	P(1)	–(–5)	W,HP	–(–5)	–(–5)	–(–5)	KR,PR
452	मनेहरा	240.39	1,096(176)	P(1)	–(–5)	W,HP	–(–5)	–(–5)	–(–5)	KR,PR
453	भगवन्तापुर	92.27	417(64)	P(1)	–(5–10)	W,HP	–(–5)	–(–5)	–(–5)	KR,PR
454	दीदार पट्टी	102.79	353(58)	–(–5)	–(5–10)	W,HP	–(–5)	–(–5)	–(–5)	KR,PR
455	मैदपुर चुन्नीलाल	243.73	1,316(209)	P(1)	–(5–10)	W,HP	–(–5)	–(–5)	–(–5)	KR,PR

13	13	14	15	16	17	18	19	20	2	1
ठिरिया निजामतखाँ Thiriya Nizamat Khan (3)	...	गेहूँ, चावल Wheat, Rice	...	GC(62.73)	23.07	7.28	3.24	T(1),M(1)	Dharoopur Thakuran	436
ठिरिया निजामतखाँ Thirya Nizamat Khan (3)	...	गेहूँ, चावल Wheat, Rice	...	GC(240.39)	87.42	7.28	46.54	M(2),T(1)	Saidpur Laskari-ganj	437
ठिरिया निजामतखाँ Thiriya Nizamat Khan (7)	...	गेहूँ, चावल Wheat, Rice	...	GC(143.26) W(121.41)	165.93	21.04	41.69	...	Manpur Ahaiyapur	438
ठिरिया निजामतखाँ Thiriya Nizamat Khan (6)	EAG	गेहूँ, चावल Wheat, Rice	...	GC(23.47) TWE(16.19)	17.40	17.81	2.83	...	Faridapur Barkalisaheb	439
ठिरिया निजामतखाँ Thiriya NizamatKhan (8)	EAG	गेहूँ, चावल Wheat, Rice	...	GC(40.47)W(13 36) TWE(8 09)	46.54	19.83	7.69	...	Karauda	440
ठिरिया निजामतखाँ Thiriya Nizamat Khan (9)	...	गेहूँ, चावल Wheat, Rice	...	GC(4.05).W(3.24)	76.49	12.13	4.86	...	Paigapur	441
ठिरिया निजामतखाँ Thiriya Nizamat Khan (10)	EAG ED	गेहूँ, चावल Wheat, Rice	...	TWE(80.94) W(81.34)	203.16	5.67	74.87	T(1),M(1)	Simra Boripur	442
बरेली Bareilly (8)	...	...	...	TW(20.64)	38.85	0.40	6.48	...	Biharipur Soarajajpur	443
बरेली Bareilly (10)	...	गेहूँ, चावल Wheat, Rice	...	TW(16.19),W(8.09)	73.66	0.40	6.88	...	Barautha	444
बरेली Bareilly (14)	EAG	गेहूँ, चावल Wheat, Rice	...	TWE(10.52)W(4.86)	72.04	0.40	17.00	...	Hadauria	445
बरेली Bareilly (12)	...	गेहूँ, चावल Wheat, Rice	...	W(37.23)	218.94	59.09	313.64	M(1	Babhia	446
बरेली Bareilly (10)	...	...	...	...	21.85	20.24	55.04	...	Dhakia	447
बरेली Bareilly (12)	...	...	...	...	119.79	7.29	270.74	...	Arazi Mutnaza urf Monjha	448
बरेली Bareilly (10)	...	गेहूँ, चावल Wheat, Rice	...	W(9.71)	129.50	11.33	225.42	...	Jagatpur	449
बरेली Bareilly (1)	...	गेहूँ, चावल Wheat, Rice	...	TW(80.54)TW(0.40)	38.04	0.40	10.53	...	Bhikampur	45[illegible]
रिठौरा Rithaura (2)	EAG,ED	गेहूँ, चावल Wheat, Rice	...	WE(51.80) W(10.52) GC(80.94)	113.32	...	49.37	T(1),M(1)	Singhai Kayes Than	45[illegible]
रिठौरा Rithaura (4)	...	गेहूँ, चावल Wheat, Rice	...	GC(136.79) W(18.21),	48.97	...	36.42	T(1)	Manehra	45[illegible]
रिठौरा Rithaura (4)	...	गेहूँ, चावल Wheat, Rice	..	GC(5.26),W(22.26) TW(23.88)	31.55	4.06	5 26	T(1)	Bhagwantapur	45[illegible]
रिठौरा Rithaura (4)	...	गेहूँ, चावल Wheat, Rice	...	GC(12.55) TK(3.23)TW(59.09)	21.45	0.81	5.66	T(1),M(2)	Didar Patti	454
रिठौरा Rithaura(4)	EAG,EO	गेहूँ, चावल Wheat, Rice	...	GC(83.77) TWE(76.89)	63.54	4.05	15.48	T(1),M(4) C(1)	Saidpur Chhunilal	455

ग्राम निर्देशिका

2 बरेली तहसील — जन सुविधाएँ एवं भूमि उपयोग

1	2	3	4	5	6	7	8	9	10	11
456	हाजीपुर बृजलाल	74.06		गैर आबाद					Uninhabited	KR
457	मुडिया अहमदनगर	233.66	1,895(352)	P(1)	-(-5)	W,HP	PO	रबि,गुरु Sun'Thu	BS	PR
458	नवडिया इलाका सिंघाई	90.65	420(64)	-(-5)	-(-5)	W,HP	-(-5)	-(-5)	-(-5)	KR,PR
459	आसपुर खूबचन्द	73.66	223(37)	-(-5)	-(-5)	W,HP	-(-5)	-(-5)	BS	KR,PR
460	कुमराह	177.26	1,625(271)	P(1),M(1)	-(-5)	W,HP	-(-5)	-(-5)	BS	KRPR
461	रजपुरा माफी	99.98	685(104)	P(1)	-(-5)	W,HP	-(-5)	-(-5)	BS	KR,PR
462	नवदिया कुर्मियान	82.56		गैर आबाद					Uninhabited	KR
463	अहलादपुर	133 55	1,371(246)	P(1)	-(-5)	W,HP	-(5-10)	-(-5)	BS	KR,PR
464	रिठौरा ग्रामीण	726.44		गैर आबाद					Uninhabited	KR
465	भन्डसर	366.82	1,108(187)	P,(1),M(1) H(1)	H(1),D(1)	W,HP	PO	-(-5)	-(-5)	PR
466	चैना मुरारपुर	307 33	1,196(221)	-(-5)	-(-5)	W,HP	-(-5)	-(-5)	-(-5)	KR,PR
467	नौगवाँ जागीर	112.51	205(34)	-(-5)	-(-5)	W,HP	-(-5)	-(-5)	BS	KR,PR
468	कलापुर	136.79	455(68)	P(1)	-(-5)	W,HP	-(-5)	-(-5)	-(-5)	PR
469	बरकापुर	100.77	477(62)	-(-5)	-(-5)	W.HP	-(-5)	-(-5)	-(-5)	PR
470	अडुपुरा जागीर	165.12	524(79)	P(1)	-(-5)	W,HP	-(-5)	-(-5)	BS	KR,PR
471	हरहरपुर	54.23	124(27)	-(-5)	-(-5)	W,HP	-(-5)	-(-5)	BS	KR,PR
472	मोहरनिया	268.72	833(146)	P(1)	-(-5)	W,HP	-(-5)	-(-5)	BS	KR,PR
473	भगवानपुर धिमरी	506.28	1,925(275)	P(2)	CHW(1)	W,HP	-(-5)	-(-5)	-(-5)	KR
474	सावर खेडा	305.95	1,478(245)	P(1)	-(-5)	W,HP	-(-5)	-(-5)	-(-5)	KR, PR
475	कुंवरपुर बनजरिया	437.08	2,297(386)	P(1)	-(-5)	W,HP	-(-5)	मंगल,शुक्र Tue,Fri	-(-5)	KR,PR

VILLAGE DIRECTORY
AMENITIES AND LAND USE

BAREILLY TAHSIL—2

12	13	14	15	16	17	18	19	20	2	1
बरेली Bareilly (12)	..	...	...	...	19.83	0.81	53.43	...	Hazipur Brajlal	456
रिठौरा Rithaura (3)	EAG, EO	गेहूँ, चावल Wheat, Rice	...	W(33.59) GC(126.67)TWE(4.05) O(4.45)	110.89	28,33	75.68	T(2)	Mudia Ahamadnagar	457
रिठौरा Rithaura (2)	...	गेहूँ, चावल Wheat, Rice	...	GC(53.42)	24.28	2.02	10.93	T(1)	Nawadia Elaka Singhai	458
रिठौरा Rithaura (10)	...	गेहूँ, चावल Wheat, Rice	...	GC(48.56)	14.16	8.50	1.44	T(1)	Aspur Khoob Chand	459
रिठौरा Rithaura (4)	EAG	गेहूँ, चावल Wheat, Rice	...	TWE(40.47) GC(76.08)	14.97	13.36	32.38	T(2)	Kumrah	460
रिठौरा Rithaura (5)	EAG	गेहूँ, चावल Wheat, Rice	...	TWE(11.74) GC(39.66)	35.21	6.09	7.28	T(1)	Rajpura Mafi	461
रिठौरा Rithaura (4)	...	...	...	GC(44.11)	31.97	4.45	2.03	...	Nawadiya Kurrmiyan	462
रिठौरा Rithaura (6)	EAG	गेहूँ, चावल Wheat, Rice	...	GC(16.19) TWE(40 47)	37.23	17.00	22.66	...	Ahladpur	463
रिठौरा Rithaura (6)	...	...	..	GC(386.08)W(4.86) TW(18.21)O(20.24)	224.20	18.22	54.63	...	Rithaura Rural	464
रिठौरा Rithaura (5)	...	गेहूँ, चावल Wheat, Rice	.	W(12.14)GC(72,85) TW(64.92)	142.45	43.30	31.16	T(1)	Bhandsar	465
रिठौरा Rithaura (4)	...	गेहूँ, चावल Wheat, Rice		GC(50.99)W(42.09) O(55 04)	114.13	25.30	19.78	...	Chaina Muradpur	366
रिठौरा Rithaura (8)	...	गेहूँ, चावल Wheat, Rice	...	GC(39.66) TW(36.42)	24.69	6.07	5.67	...	Naugauwa Jagir	467
रिठौरा Rithaura (1)	...	गेहूँ, चावल Wheat, Rice	...	GC(82.56)	17.81	...	36.42	T(1)	Kalapur	468
रिठौरा Rithaura (1)	...	गेहूँ चावल Wheat, Rice	..	GC(61.11)	15.38	...	24.28	...	Barkapur	469
रिठौरा Rithaura (2)	...	गेहूँ, चावल Wheat, Rice	..	TW(23.47) GC(80.13)	40.07	14.57	6 88	...	Adoopura Jagir	470
रिठौरा Rithaura (4)	...	गेहूँ, चावल Wheat, Rice	...	GC(23.47)	24.69	2.02	4 05	...	Harharpur	471
रिठौरा Rithaura (5)	EAG	गेहूँ, चावल Wheat,Rice	...	GC(36.42) TWE(42.09)	153.79	23.88	12.54	...	Mohrania	472
रिठौरा Rithaura (7)	...	गेहूँ, चावल Wheat, Rice	...	GC(245.25)W(2.83) TW(5 26)R(16.19)	195.48	7.28	33.99	T(1),M(1)	Bhagwanpur Dhimiri	473
रिठौरा Rithaura (5)	...	गेहूँ, चावल Wheat, Rice	..	GC(186.16)	99.56	3.23	17.00	T(3)	Sanwar Khera	474
रिठौरा Rithaura (6)	...	गेहूँ, चावल Wheat, Rice	...	GC(162.28)	236.34	7.69	30.77	...	Kunwarpur Banjaria	475

ग्राम निर्देशिका

2—बरेली तहसील

जन सुविधाएँ एवं भूमि उपयोग

1	2	3	4	5	6	7	8	9	10	11
476	तिवरिया	107.25	539(90)	P(2)	-(-5)	W,HP	-(-5)	-(-5)	-(-5)	KR
477	सहुआ	181.31	463(69)	P(1)	-(-5)	W,HP	-(-5)	-(-5)	-(-5)	KR
478	कीरतपुर	188.59	547(97)	P(1)	-(-5)	W,HP	-(-5)	-(-5)	-(-5)	KR,PR
479	अधाकटा बुनियादी बेगम	129.49	363(54)	P(1)	-(-5)	W,HP	-(-5)	-(-5)	-(-5)	KR,PR
480	म्यौडी रानी मेवाकुंवर	118.98	450(76)	-(-5)	-(-5)	W,HP	-(-5)	-(-5)	-(-5)	KR,PR
481	डन्डिया	94.30	647(114)	P(1)	-(-5)	W,HP	-(-5)	-(-5)	-(-5)	KR,PR
482	तिगरा	168.36	348(68)	-(-5)	-(-5)	W,HP	-(-5)	-(-5)	-(-5)	KR,PR
483	बीरपुर रानी मेवाकुंवर	59.09			गैर आबाद				Uninbabited	KR
484	मल्लाहपुर	256.58	840(138)	P(1)	-(-5)	W,HP	-(-5)	-(-5)	BS	KR,PR
485	सकतपुर	93.49	275(46)	P(1)	-(-5)	W,HP	-(-5)	-(-5)	-(5-10)	KR
486	सिंघाई मुखवान	210.84	1,550(277)	P(1)	-(-5)	W,HP	-(-5)	बुध शनि Wed, Sat	-(5-10)	KR
487	ममरेजपुर	64.35	165(31)	-(-5)	-(-5)	W,HP	-(-5)	-(-5)	-(5-10)	KR
488	पहरापुर बसावन नगला	158.64	276(47)	P(1)	-(-5)	W,HP	-(-5)	-(-5)	-(5-10)	KR
489	पटपरागंज	26.71	143(26)	P(1)	-(-5)	W,HP	-(-5)	-(-5)	-(5-10)	KR
490	इस्माईलपुर	127.48	470(88)	P(1)	-(-5)	W,HP	-(-5)	-(-5)	-(5-10)	KR
491	मल्लाहपुर डुन्डा	205.59	1(1)	-(-5)	-(-5)	W,HP	-(-5)	-(-5)	-(-5)	KR
492	सिसैया	167.95	641(155)	P(1)	HC(1)	W,HP	-(-5)	-(-5)	-(-5)	PR
493	लक्ष्मीपुर	72.85	300(53)	-(-5)	-(-5)	W,HP	-(-5)	सोम,शुक्र Mon,Fri	-(5-10)	KR
494	सैदपुर कुर्मीयान	329.02	1,270(228)	P(1)	-(-5)	W,HP	-(-5)	-(-5)	-(-5)	PR
495	केसरपुर	90 25	2,177(381)	P(2)	RP(1)	W,HP	PO	रवि, बुद्ध Sun,Wed	-(-5)	PR

12	13	14	15	16	17	18	19	20	2	1
रिठौरा Rithaura (5)	...	गेहूँ, चावल Wheat, Rice	...	GC(63.54)	35.21	0.41	8.09	T(2)	Tiwaria	476
रिठौरा Rithaura (8)	...	गेहूँ, चावल Wheat, Rice	...	GC(87.01) TW(22.26)W(3.64)	57.87	2.44	8.09	M(1)	Sahua	477
रिठौरा Rithaura (5)	EAG	गेहूँ, चावल Wheat, Rice	...	GC(52.61) TWE(28.73)O(51.40)	38.85	10.52	6.48	M(1)	Keeratpur	478
रिठौरा Rithaura (5)	...	गेहूँ, चावल Wheat, Rice	...	GC(89.84)	28.73	3.64	7.28	...	Adhkatabunyadi Begam	479
बरेली Bareilly (5)	...	गेहूँ, चावल Wheat, Rice	...	GC(34.40) TW(32.38)	40.47	2.83	8.90	T(1),M(1)	Meondi Rani Mewakunwar	480
रिठौरा Rithaura (3)	EAG	गेहूँ, चावल Wheat, Rice	...	GC(5.26) TWE(28.73)O(9.31) R(17.00)	23.08	3.64	7.28	T(1),M(2), C(1)	Dandia	481
रिठौरा Rithaura (3)	EAG	गेहूँ, चावल Wheat, Rice	...	GC(45.73) TWE(28 73)O(6.88) R(19.83)	50.59	6.48	10.12	...	Tigra	482
रिठौरा Rithaura (2)	...	...	...	GC(41.68)	12.14	2.03	3.24	...	Beerpur Rani Mewakunwar	483
रिठौरा Rithaura (5)	...	गेहूँ, चावल Wheat, Rice	...	R(12.14)GC(84.58) W(12.95)	64.38	9.71	72.82	...	Mallahpur	484
रिठौरा Rithaura (8)	...	गेहूँ, चावल Wheat, Rice	...	TW(18.21)W(34.80)	31.98	1.62	6.88	...	Sakatpur	485
रिठौरा Rithaura (1)	...	गेहूँ, चावल Wheat, Rice	...	TW(59.90)O(45.73)	82.96	7.28	14.97	T(1),M(1)	SinghaiMukhawan	486
रिठौरा Rithaura (10)	...	गेहूँ, चावल Wheat, Rice	..	GC(32.78)TW(2.43) W(8.09)	17.81	1.62	1.62	...	Mamrezpur	487
रिठौरा Rithaura (10)	...	गेहूँ, चावल Wheat, Rice	...	GC(55.44) TW(15.38)	61.92	19.02	6.88	M(1)	PahrapurBasawan Nagla	488
रिठौरा Rithaura (11)	...	गेहूँ, चावल Wheat, Rice	...	TW(16.59)	6.88	1.62	1.62	...	Patparaganj	489
रिठौरा Rithaura (11)	...	गेहूँ, चावल Wheat, Rice	...	GC(90.65)TW(4.45)	22.66	3.24	6.48	...	Ismailpur	490
रिठौरा Rithaura (10)	...	गेहूँ, चावल Wheat, Rice	...	GC(6.07)TW(46.55) O(31.16)	101.98	13.35	6.48	...	Mallahpur Dunda	491
रिठौरा Rithaura (12)	EAG	गेहूँ, चावल Wheat, Rice	...	TWE(138.81)	14.97	0.81	13.36	T(2),M(1)	Sisaiya	492
रिठौरा Rithaura (11)	EAG	गेहूँ, चावल Wheat, Rice	...	TWE(4.86) TW(35.83)	24.69	2.02	4.45	...	Laxmipur	493
रिठौरा Rithaura (12)	EAG	गेहूँ, चावल Wheat, Rice	..	GC(35.61) TWE(85 80)TW(82.96)	38.28	61.28	25.09	T(1),M(1)	SaidpurKurmiyan	494
रिठौरा Rithaura (12)	EAG	गेहूँ, चावल Wheat, Rice	...	TWE(20.24) TW(30.76)	21.45	3.24	14.56	T(2)	Kesarpur	495

1	2	3	4	5	6	7	8	9	10	11
496	हाजीपुर खुदावरखाँ	57.87			गैर आबाद				Uninhabited	KR
497	दासपुर	120 20	289(45)	P(1)	-(-5)	W,HP	-(-5)	-(-5)	-(-5)	KR
498	रहपुरा गिरधारीलाल	93.49	164(30)	-(-5)	-(-5)	W,HP	-(-5)	रवि, गुरु Sun, Thu	-(-5)	KR
499	सगुनिया	94.70			गैर आबाद				Uninhabited	KR
500	कोहनी	112.10	440(66)	-(-5)	-(-5)	W,HP	-(-5)	-(-5)	-(-5)	KR
501	बेबाह	66 37			गैर आबाद				Uninhabited	KR
502	चौसन्डा	123.03	177(27)	-(-5)	-(-5)	W,HP	-(-5)	-(-5)	-(-5)	KR
503	भरतापुर	59 49			गैर आबाद				Uninhabited	KR
504	खाई खेड़ा	106.44	352(63)	-(-5)	-(-5)	W,HP	-(-5)	-(-5)	-(5-10)	PR
505	नथु रम्पुरा	186.57	653(125)	P(1)	-(-5)	W,HP	-(-5)	मंगल,शुक्र Tue,Fri	-(-5)	PR
506	परेवा कुईयाँ	228.25	1 033(163)	P(1)	-(-5)	W,HP	-(-5)	-(-5)	-(10+)	KR
507	रसूला गुलाम अब्बास	105.63	224(44)	-(-5)	-(5-10)	W,HP	-(5-10)	-(-5)	-(-5)	KR
508	नवादा ब्रह्मनान	75.27	257(49)	-(-5)	-(5-10)	W,HP	-(5-10)	-(5-10)	-(5-10)	KR
509	लहिया	422.51	969(187)	P(1)	-(-5)	W,HP	-(-5)	-(5-10)	-(5-10)	KR
510	सरकडा	194.26	691(132)	P(1)	-(5-10)	W,HP	-(5-10)	-(10+)	-(10+)	KR
511	भन्डरिया	264 67	872(173)	P(1)	-(-5)	W,HP	-(-5)	-(-5)	-(10+)	KR
512	तिरकुनिया	237.56	637(115)	P(1)	-(5-10)	W,HP	-(-5)	-(-5)	-(-5)	KR
513	भगवतीपुर	144.48	632(105)	P(1)	-(-5)	W,HP	-(-5)	-(-5)	-(-5)	PR
514	लहबरी	89.26			गैर आबाद				Uninhabited	KR
515	कुमुआं कलां	78.51	465(84)	P(1)	-(-5)	W,HP	-(-5)	-(-5)	BS	PR

12	13	14	15	16	17	18	19	20	2	1
रिठौरा Rithaura (10)	...	...	...	TW(40.07)	10.12	7.28	0 40	...	HazipurKhudawar Khan	496
रिठौरा Rithaura (8)	...	गेहूँ, चावल Wheat, Rice	...	GC(38 04) TW(22.66)W(6.88) TK(1.21)	29.96	13.36	8 09	...	Daspur	497
रिठौरा Rithaura (11)	EAG	गेहूँ, चावल Wheat, Rice	...	GC(14.16) TWE(54.63)	19.43	0.81	4.46	M(1)	Rahpura Girdharilal	498
रिठौरा Rithaura (10)	...	...	...	TW(46.54)	32.78	12.14	3.24	...	Sugunia	499
रिठौरा Rithaura (8)	...	गेहूँ, चावल Wheat, Rice	...	TW(55.04)R(13.76)	37.23	0.81	5.26	T(1)	Kohani	500
बरेली Bareilly (6)	...	...	...	TW(18.21)O(24.69)	22.26	0.40	0.81	...	Bebah	501
ठिरियानिजामतखां Thirianizamat Khan(4)	...	गेहूँ, चावल Wheat, Rice	...	TW(22.66)	89.04	6.07	5.26	T(1)	Chausanda	502
रिठौरा Rithaura (6)	...	...	...	TW(29 14)	26.71	2.43	1.21	...	Bhartapur	503
रिठौरा Rithaura (8)	...	गेहूँ, चावल Wheat, Rice	..	GC(62.73) TW(24.69)TK(2.83)	9 71	1.62	4.86	...	Khai Khera	504
रिठौरा Rithaura (8)	EAG	गेहूँ चावल Wheat, Rice	..	GC(102.39) TWE(5 66)W(7.69)	57.47	3.24	10.12	...	Nath o Rampura	505
रिठौरा Rithaura (9)	...	गेहूँ, चावल Wheat, Rice	...	GC(172.40) TW(6.07)	31.16	3.24	15.38	T(1),M(1)	Parewa Kuiyan	506
रिठौरा Rithaura (9)	...	गेहूँ, चावल Wheat, Rice	...	GC(44.52) O(1 21)TW(12.95)	36.42	2.44	8.09	...	Rasoola Gulam Abbas	507
रिठौरा Rithaura (10)	..	गेहूँ, चावल Wheat, Rice	.	GC(41 68)TW(5.67)	21.85	2.43	3 64	...	NawadaBrahmnan	508
रिठौरा Rithaura (8)	...	गेहूँ, चावल Wheat, Rice	...	GC(260 63) TW(8.90)	120.60	6.88	25.50	...	Lahia	509
रिठौरा Rithaura (8)	...	गेहूँ, चावल Wheat, Rice	..	GC(55 85) TW(26.71)	80.94	10.52	20.24	...	Sarkara	510
रिठौरा Rithaura (8)	...	गेहूँ, चावल Wheat, Rice	...	GC(98.34)TW(7 69) O(1.21)	104.82	32.78	19.83	T(1),M(1)	Bnandaria	511
बरेली Bareilly (13)	EAG	गेहूँ, चावल Wheat, Rice	...	TWE(48.97) R(40 47)TK(14 57)	106 84	15.78	10.93	...	Tirkunia	512
बरेली Bareilly (12)	EAG	गेहूँ, चावल Wheat, Rice	...	TWE(12.95) O(36.42)	76.89	10.94	7.28	...	Bhagautipur	513
बरेली Bareilly (10)	...	..	...	TW(13.76)O(12.55)	8.09	0.81	4.05	...	Lahbari	514
ठिरियानिजामतखां Thirianizamat Khan (6)	...	गेहूँ, चावल Wheat, Rice	...	TW(18 21)R(0.40)	41.68	12 55	5 67	...	Kamuan Kalan	515

1	2	3	4	5	6	7	8	9	10	11
516	नरोत्तम नगर	46.14			गैर आबाद				Uninhabited	KR
517	मनपुरिया जानकीप्रसाद	64.58	149(29)	P(1)	-(-5)	W,HP	-(-5)	बुद्ध,शनि Wed,Sat	-(-5)	PR
518	कमुआ खुर्द	59 49	149(27)	-(-5)	-(-5)	W,HP	-(-5)	-(-5)	-(-5)	PR
519	नेगीपुर	71.63	359(66)	-(-5)	P(1)	W,HP	-(-5)	-(-5)	-(-5)	PR
520	म्योडी खुर्द कलां	514.78	1,718(311)	P(1)	-(-5)	W,HP	-(-5)	-(-5)	-(-5)	KR
521	गूँगा	116.96	713(146)	P(1)	-(-5)	W,HP	-(-5)	-(-5)	-(-5)	KR
522	भमनापुर	70.42	246(44)	-(-5)	-(-5)	W,HP	-(-5)	-(-5)	-(-5)	KR
523	अमलोनीपुर	165.22	335(40)	-(-5)	-(-5)	W,HP	-(-5)	-(-5)	-(-5)	PR
524	राजपुर नवादा	368,68	749(130)	P(1)H(1) PUC(1)	-(-5)	W,HP	-(-5)	-(-5)	BS	PR
525	बढ़ेपुर	51.80	5(1)	-(-5)	-(-5)	W,HP	-(-5)	-(-5)	-(-5)	PR
526	ढन्डवा	182.92	276(39)	-(-5)	-(5-10)	W,HP	-(5-10)	-(-5)	-(-5)	KR
527	चहार नगला	59 09	10(3)	-(-5)	-(5-10)	W,HP-	-(5-10)	-(-5)	-(-5)	KR
528	रुपापुर बैठपुरा	182.84	574(90)	P(1)	-(-5)	W,HP	-(-5)	-(-5)	-(-5)	KR,PR
529	अधलखिया	157 02	380(55)	-(-5)	-(-5)	W,HP	-(-5)	-(10+)	-(-5)	KR
530	गुलडिया राजकुलनिया	101.18	261(50)	P(1)	-(-5)	W,HP	-(-5)	-(-5)	-(-5)	KR
531	बैसपुर	70 01	271(44)	-(-5)	-(-5)	W,HP	-(-5)	-(-5)	-(-5)	KR
532	महेशपुर शाह इमामुद्दीन	71·63	322(51)	-(-5)	-(5-10)	W,HP	-(-5)	-(-5)	-(-5)	KR
533	नौगवां हरसापट्टी	123 84	284(48)	P(1)	-(5-10)	W,HP	-(-5)	-(-5)	-(-5)	KR
534	नवादा हरकिशुन	70 82	289(43)	-(-5)	-(5-10)	W,HP	-(-5)	-(10+)	-(10+)	KR
535	लालपुर	156.21	443(70)	P(1)	-(-5)	W,HP	-(-5)	-(-5)	-(5-10)	KR

12	13	14	15	16	17	18	19	20	2	1
बरेली Bareilly (7)	...	...	...	TW(6.88)	32.38	6.48	0.40	...	NarottamNagar	516
ठिरिया निजामत खाँ Thiriya Nizamai Khan (7) EAG	...	गेहूँ, चावल Wheat, Rice	...	TW(6.07)	33 02	15.78	9.71	...	Manpuria Jankiprasad	517
ठिरिया निजामत खाँ Thiriya Nizamat Khan (8) EAG	..	गेहूँ, चावल Wheat, Rice	...	GC(25.50) TWE(2.02)	24.69	3.64	3.64	...	Kamuan Khurd	518
ठिरिया निजामत खाँ Thiriya Nizamat Khan (9)	...	गेहूँ, चावल Wheat, Rice	...	W(21.45)TW(0.40)	36.02	7.28	6.48	...	Nagipur	519
ठिरिया निजामत खाँ Thiriya Nizamat Khan (19) EAG	...	गेहूँ, चावल Wheat, Rice	...	GC(286.53) TWE(40.47)	148.12	8.09	31.57	M(1)	Meodi Khurd Kalan	520
ठिरिया निजामत खाँ Thiriya Nizamat Khan (12)	...	गेहूँ, चावल Wheat, Rice	...	GC(87.42) TW(2.02)	14.16	2.43	10.93	T(1)	Goonga	521
ठिरिया निजामत खाँ Thiriya Nizamat Khan (12)	...	गेहूँ, चावल Wheat, Rice	...	GC(52.21)	8.09	2.03	8.09	T(2)C(1)	Bhaganapur	522
ठिरिया निजामत खाँ Thiriya Nizamat Khan (10)	...	गेहूँ, चावल Wheat, Rice	...	TW(19 93) G(11.47)	101.98	22.26	9.31	...	Amlonipur	523
ठिरिया निजामत खाँ Thiriya Nizamat Khan (10)	...	गेहूँ चावल Wheat, Rice	...	GC(58.28) TW(65.97)	177.66	36.42	30.35	T(2),M(2)	Rajpur Nawada	524
ठिरिया निजामत खाँ Thiriya Nizamat Khan (10)	...	गेहूँ, चावल Wheat, Rice	...	TW(2.83)	31.16	14.98	2.83	M(1),T(1)	Bathepura	525
ठिरिया निजामत खां Thiriya Nizamat Khan (8)	...	गेहूँ, चावल Wheat, Rice	...	TW(25.09)R(1.62)	128.69	19.02	8.50	...	Tandwa	526
ठिरिया निजामत खाँ Thiriya Nizamat Khan (9)	..	गेहूँ, चावल Wheat, Rice	...	TW(3.24)	52.21	1.62	2.02	...	Chahar Nagla	527
बरेली Bareilly (12)	...	गेहूँ, चावल Wheat, Rice	...	GC(45.73) O(51.80)	72.44	2.43	10.52	T(1),M(1)	Roopapur Baithapura	528
रिठौरा Rithaura (3)	...	गेहूँ, चावल Wheat, Rice	...	GC(44.11) O(34.40)W(34.80)	35.61	7.28	0.82	...	Adhlakhiya	529
रिठौरा Rithaura (2)	...	गेहूँ, चावल Wheat, Rice	...	GC(70.82)	17.81	2.43	10.12	M(1)	Gularia Rajkulania	530
रिठौरा Rithaura (3)	...	गेहूँ, चावल Wheat, Rice	...	GC(50.59) TW(0.81)	11.74	0.80	6.07	T(1)	Baispur	531
बरेली Bareilly (12)	...	गेहूँ, चावल Wheat, Rice	...	R(2.02)GC(38.85)	16.59	6.08	8.09	...	Maheshapur Shah Imamuddin	532
बरेली Bareilly (12)	...	गेहूँ, चावल Wheat, Rice	...	GC(50.99)	63.54	0.81	8.50	...	Naugauwa Harasa Patti	533
बरेली Bareilly (12)	...	गेहूँ, चावल Wheat, Rice	...	GC(25.50)	36.42	6.07	2.83	...	NawadaHarkisun	534
बरेली Bareilly (6)	...	गेहूँ, चावल Wheat, Rice	...	TK(2.02) GC(67.18)	74.06	4.05	8.90	...	Lalpur	535

ग्राम निर्देशिका

2—बरेली तहसील

जन सुविधाएँ एवं भूमि उपयोग

1	2	3	4	5	6	7	8	9	10	11
536	कलारी	256 98	1,714(282)	P(1)M(1)	-(5-10)	W,HP	-(5-10)	-(-5)	-(5-10)	KR
537	इटौआ बेनीराम	161.88	581(80)	P(1)	RP(1)	W,HP	-(5-10)	सोम,शुक्र Mon,Fri	-(5-10)	KR
538	कचौली	162 69	493(106)	P(1)	-(5-10)	W,HP	-(-5)	-(-5)	-(-5)	KR
539	उगनपुर	232.70	575(106)	P(1)	-(-5)	W,HP	-(-5)	-(-5)	-(-5)	KR
540	खजुरिया जुल्फिकार	123 03	583(102)	P(1)	-(5-10)	W,HP	-(-5)	-(-5)	-(-5)	KR
541	अब्दुल्लापुर माफी	95 51	683(115)	P(1)	-(5-10)	W,HP	-(-5)	-(-5)	-(-5)	KR
542	पहाडगंज	56.25	212(34)	-(-5)	-(5-10)	W,HP	-(-5)	-(-5)	-(-5)	KR
543	धौरैरा माफी	169.57	623(122)	P(1)	-(-5)	W,HP	-(-5)	-(-5)	-(-5)	KR,PR
544	शेरपुर	107 65	176(29)	-(-5)	-(-5)	W,HP	-(-5)	-(-5)	-(-5)	PR
545	तुलापुर	69 20	411(81)	-(-5)	-(5-10)	W,HP	-(-5)	-(-5)	-(-5)	PR
546	लन्दपुर बिचपरी	310.81	1,695(279)	P(1)	-(-5)	W,HP	-(-5)	बुद्ध शनि Wed Sat	-(-5)	KR
547	मोहनपुर उर्फ रामनगर	179.69	1,225(202)	P(1)	-(-5)	W,HP	-(-5)	-(-5)	-(-5)	KR
548	भूडा	176.04	2,022(319)	P(1)	-(-5)	W,HP	PO	-(-5)	-(-5)	KR,PR
549	नगरिया कलां	312.43	1,561(259)	P(1)	-(5-10)	W,HP	-(-5)	-(-5)	-(-5)	KR,PR
550	नगरिया परिक्षित	63.94	1,731(400)	P(1),,M(1),H(1)	-(-5)	W,HP	-(-5)	बुद्ध शनि Wed Sat	BS	PR
551	गिरधारीपुर	69 61	420(79)	-(-5)	-(-5)	W,HP	-(-5)	-(-5)	-(-5)	KR,PR
552	तातारपुर	26 71			गैर आबाद				Uninhabited	KR
553	कन्जादासपुर	103.86	898(157)	P(1)	-(-5)	W,HP	-(-5)	-(-5)	BS	PR
554	परतापुर जीवनसहाय	40.47	709(114)	-(-5)	-(-5)	W,HP	-(-5)	-(-5)	BS	PR
555	चावर	194.26	831(166)	P(1)	-(-5)	W,HP	-(-5)	-(-5)	-(5-10)	PR

12	13	14	15	16	17	18	19	20	2	1
बरेली Bareilly (6)	..	गेहूँ, चावल Wheat, Rice	...	W(4.05)GC(216.11)	16.19	4.44	1 .19	T(1)	Kalari	536
बरेली Bareilly (6) EAG	...	गेहूँ. चावल Wheat, Rice	...	TWE(4 86) GC(118.98)	14.97	9.31	13.76	...	Etawa Beniram	537
बरेली Bareilly (9)	...	गेहूँ, चावल Wheat, Rice	...	GC(.3076)	117.36	6.07	8.50	...	Kacholi	538
बरेली Bareilly (10)	...	गेहूँ, चावल Wheat, Rice	...	O(42.49)GC(24 28) TW(19 43)	118.17	13.36	14.97	T(1)	Uganpur	539
बरेली Bareilly (8) EAG	...	गेहूँ, चावल Wheat, Rice	...	W(6.07) O(21.04)TWE(36.42)	29.54	9.33	20.63	T(1)	Khajuria Jolifikar	540
बरेली Bareilly (9)	...	गेहूँ, चावल Wheat, Rice	...	GC(75.68)	12.95	0.40	6.48	...	Abdulapur Mafi	541
बरेली Bareilly (8)	...	गेहूँ, चावल Wheat, Rice	...	W(6.48)R(6.48) GC(15.38)	15.38	6.48	6.05	...	Paharganj	542
बरेली Bareilly (9)	...	गेहूँ, चावल Wheat, Rice	...	W(57.87)R(52.61)	33.59	10.93	14.57	...	Dhaurera Mafi	543
बरेली Bareilly (6)	...	गेहूँ, चावल Wheat, Rice	...	W(63.94)	32.38	4.45	6.88	...	Sherpur	544
बरेली Bareilly (5)	...	गेहूँ चावल Wheat, Rice	...	W(27.52)	24.28	6.48	10.92	M(3)	Tulapur	545
बरेली Bareilly (5) EAG	...	गेहूँ, चावल Wheat,Rice	...	GC(125.05) TWE(27.11)W(55.85)	64.75	10.94	27.11	M(4),T(4)	Chandpur Bichpari	546
बरेली Bareilly (5) EAG EO	...	गेहूँ, चावल Wheat, Rice	...	GC(148.52) TWE(10.52)	10.12	2.45	8 08	T(1),M(1)	Mohanpur Urf Ramnagar	547
बरेली Bareilly (8)	...	गेहूँ, चावल Wheat, Rice	..	GC(10.12)W(31.16) TK(3.24)O(43.30)	50.59	14.16	23 47	M(3)	Bhoora	548
बरेली Bareilly (6) EAG	...	गेहूँ, चावल Wheat, Rice	...	TWE(25.50) W(14.57)	24.28	2.83	245.25	...	Nagaria Kalan	549
बरेली Bareilly (5) EAG ED	...	गेहूँ, चावल Wheat, Rice	...	TWE(6 48)W(2.43)	3.64	10.92	40.47	M(3)	Nagaria parikshit	550
बरेली Bareilly (7)	...	गेहूँ, चावल Wheat, Rice	...	W(24.28)R(4.86)	17.81	2.02	20.64	T(1)	Girdharipur	551
बरेली Bareilly (8)	...		...	R(5.67)TW(5.67)	6.48	0.80	8.09	...	Tatarpur	552
बरेली Bareilly (6) EAG ED	...	गेहूँ, चावल Wheat, Rice	...	TWE(45.73)	8.51	2 41	5.21	T(2),M(1)	Kanjadaspur	553
बरेली Bareilly (6) EAG	...	गेहूँ, चावल Wheat, Rice	...	TWE(8.50) R(4.05)	4 05	1.21	22.66	...	partapur Jeewan Sahai	554
बरेली Bareilly (3)	...	गेहूँ, चावल Wheat, Rice	...	W(10.12)R(3.24) O(16.19)	19.83	3.23	141.65	...	Chawar	555

1	2	3	4	5	6	7	8	9	10	11
556	पीर बहोड़ा	255.37	7,399(1,550)	P(1),O(1)	RP(1)	W,HP	-(-5)	सोम,शुक्र Mon, Fri	BS	PR
557	बिहारमान नगला ग्रामीण	662.09	4,256(629)	P(1),H(1)	-(-5)	W,HP	PO	रवि,गुरु Sun, Thu	BS	PR
558	उदयपुर खास ग्रामीण	571.43			गैर आबाद				Uninhabited	KR
559	नवादा अरोगियान ग्रामीण	252.94			गैर आबाद				Uninhabited	PR
560	डोहरा	145.29	696(98)	P(1)	-(-5)	W,HP	Phone	-(-5)	-(-5)	PR
561	डोहरिया	143 26	1,077(179)	P(1)	-(5-10)	W,HP	-(-5)	-(-5)	-(-5)	KR,PR
562	हरदी नगला	250.51	1,548(274)	P(1),M(1)	RP( )	W,HP	PO	-(-5)	-(-5)	PR
563	मिरजोईबाग	9.31			गैर आबाद				Uninhabited	KR
564	जगतपुर लाला वेगम ग्रामीण	213.68			गैर आबाद				Uninhabited	KR,PR
565	नवादा शेखान ग्रामीण	98 34			गैर आबाद				Uninhabited	PR
566	भरतौल	197 49	948(174)	P(1)	-(-5)	W,HP	-(-5)	-(-5)	-(-5)	KR
567	सिगर अजुवा वेगम	83 77	465(92)	P(1)	-(5-10)	W,HP	-(-5)	-(5-10)	-(5-10)	KR
568	खजुरिया ब्रह्मनान	61 24	267(58)	P(1)	-(5-10)	W,HP	-(-5)	-(5-10)	-(5-10)	KR
569	अहरोला	77 30			गैर आबाद				Uninhabited	KR
570	कन्थरी	57 06	218(32)	-(-5)	-(-5)	W,HP	-(-5)	-(-5)	-(-5)	KR
571	बालीपुर अहमदपुर	197.49	537(100)	P(1),M(1)	-(-5)	W,HP	PO,Phone	-(-5)	-(-5)	KR,PK
572	नवदिया झादा	56 25	301(39)	-(-5)	-(-5)	W,HP	-(-5)	-(-5)	-(-5)	PR
573	पुरनापुर	293 41	1,319(239)	P(1)	HC(i)	W,HP	-(-5)	सोम,मंगल Mon, Tue	-(-5)	KR
574	कुआ डाडा कुर्मियान	78 11	432(69)	P(1)	-(-5)	W,HP	-(-5)	-(-5)	BS	PR
575	तैय्यतपुर	103 60	277(50)	P(1),M(	-(-5)	W,HP	PO	-(-5)	-(-5)	PR

12	13	14	15	16	17	18	19	20	2	1
बरेली Bareilly (8)	EAG, ED,EO	गेहूँ, चावल Wheat, Rice	...	TWE(38.45) R(27.52)W(3.24)	20.64	1.21	164.31	M(2)	Peer Bahora	556
बरेली Brreilly (5)	EAG, ED	गेहूँ, चावल Wheat, Rice	...	TWE(202 35) W(116.96)	51.40	10.52	280.86	M(4)	Beharman Nagla Rural	557
बरेली Bareilly (4)	...	...	...	TW(38.45)	11.74	165.10	356.14	...	Udaipur Khas Rural	558
बरेली Bareilly (3)	EAG	...	...	TWE(133.15) W(9.31)O(14.97)	42.09	20.64	32.78	...	Nawada Jogian Rural	559
बरेली Bareilly (4)	EAG	गेहूँ, चावल Wheat, Rice	...	TWE(28.73) GC(37.06)	35.61	28.41	15.48	T(2)	Dohra	560
बरेली Bareilly (3)	EAG	गेहूँ, चावल Wheat, Rice	...	GC(57.47) TWE(29.14)O(1.62)	35.61	4.45	14.97	T(1),M(1)	Dohria	561
बरेली Bareilly (2)	EAG	गेहूँ, चावल Wheat, Rice	...	TWE(84.18) W(8.90)	76.49	43.71	37.23	T(1),M(1)	Hardo Nagla	562
बरेली Bareilly (2)	...	...	...	TW(9.31)	...	...	...	...	Mirzoibag	563
बरेली Bareilly (2)	...	...	...	TW(105.63)	31.97	10.52	65.56	...	Jagatpur Lala Begam Rural	564
बरेली Bareilly (3)	...	...	...	TW(55.85)	3.24	4.45	34.80	...	Nawada Shekhan Rural	565
बरेली Bareilly (11)	...	गेहूँ, चावल Wheat, Rice	...	TW(52.61) GC(4.45)O(2.83)	22.66	44.92	70.02	T(1)	Bhartaul	566
बरेली Baieilly (7)	...	गेहूँ, चावल Wheat, Rice	...	GC(42.49)W(2.43)	22.66	9.71	6.48	...	Simra AjuaBegam	567
बरेली Bareilly (7)	...	गेहूँ, चावल Wheat, Rice	...	GC(4.86)W(5.67) O(3.76)TW(7 60)	26.31	9.31	3.64	...	KhajuriBramhnan	568
बरेली Bareilly (2)	...	...	...	GC(50.99)	15.78	6.07	4.46	...	Ahrola	569
बरेली Bareilly (4)	...	गेहूँ, चावल Wheat, Rice	...	GC(40.87)	12.95	2.03	1.21	M(1)	Kanthari	570
बरेली Bareilly (6)	EAG	गेहूँ, चावल Wheat, Rice	...	TWE(41.68) GC(121.41)	11.33	10.12	12.95	T(2),M(1)	Balipur Ahamadpur	571
बरेली Bareilly (5)	EAG	गेहूँ, चावल Wheat, Rice	...	GC(36.42) TWE(3.24)	6.88	5.26	4.45	T(2),M(1)	Nawadaia Jhada	572
बरेली Bareilly (9)	EAG	गेहूँ, चावल Wheat, Rice	...	GC(130.72) TWE(37.23)O(2.83)	77.71	24.28	20.64	T(2)	Puranpur	573
ठिरिया निजामत खां Thirria Nizamat Khan (16)	EAG	गेहूँ, चावल Wheat, Rice	...	TWE(2.43) GC(54.23)	6.07	2.02	13.36	T(1),M(1)	Kuandauda Kurmiyan	574
बरेली Bareilly (7)	EAG	गेहूँ, चावल Wheat, Rice	...	TWE(44.92) O(5.26)	32.78	12.55	8.09	M(2)	Taiyatpur	575

2— बरेली तहसील

जन सुविधाएं एवं भूमि उपयोग

1	2	3	4	5	6	7	8	9	10	11
576	जगन्नाथपुर	47.35	711(126)	-(-5)	-(-5)	W,HP	-(-5)	-(-5)	-(-5)	PR
577	लोधीपुर	51.40			गैर आबाद				Uninhabited	KR
578	लिलौरी	127 89	356(50)	-(-5)	-(-5)	W,HP	-(-5)	-(-5)	-(5)	KR
579	सारीपुर	70.82	746(150)	P(1)	-(-5)	W,HP	-(-5)	-(-5)	-(-5)	KR
580	बिथरी चेनपुर	440.31	2,371(412)	P(1),H(1)	PHC(1) FPC(1) MCW(1)	W,HP	PO,Phone	मंगल, शनि Tue, Sat	-(-5)	PR
581	बेनीपुर सादात	207.21	694(124)	P(1),M(1)	-(-5)	W,HP	-(-5)	-(-5)	-(-5)	KR
582	मुस्तफाबाद	25.49			गैर आबाद				Uninhabited	KR
583	फरीदपुर इनायतखाँ	108.05	819(145)	P(1),M(1), H(1)	-(-5)	W,HP	-(-5)	-(-5)	-(5)	KR,PR
584	उडला जागीर	347 64	3,520(782)	P(1)	-(-5)	W,HP	PO	-(-5)	-(-5)	PR
585	धारुपुर मुहम्मद अकबर	44.52			गैर आबाद				Uninhabited	KR
586	टाहताजपुर	19.83	344(55)	-(-5)	-(-5)	W,HP	-(-5)	-(-5)	-(-5)	PR
587	सैदपुर खजुरिया	234.32	3,314(602)	P(1)	-(-5)	W,HP	-(-5)	-(-5)	-(-5)	PR
588	मोहनपुर	267 51	6,991(1,202)	P(1),M(1)	HC(1)	W,HP	PO,Phone	-(-5)	BS	PR
589	ठिरिया निजामत खां ग्रामीण	333.88			गैर आबाद				Uninhabited	KR
590	नरियाबल	242.82	1,103(199)	P(1)	-(-5)	W,HP	-(-5)	मंगल, शनि Tue, Sat	BS	PR
591	पदारथपुर	120.60	3,637(610)	P(1)	FPC(1)	W,HP	PO	-(-5)	-(-5)	KR
592	गोपालपुर नगरिया अनूप	312.02	920(170)	P(1)	-(-5)	W,HP	-(-5)	-(-5)	-(-5)	KR
593	आलमपुर	114 03	290(56)	P(1)	-(-5)	W,HP	-(-5)	-(-5)	-(-5)	KR,PR
594	गजरौला	67.58	1,304(197)	-(-5)	-(-5)	W,HP	-(-5)	-(5)	-(-5)	KR,PR
595	उदयपुर जसरथपुर	265 08	2,022(307)	P(1)	-(-5)	W,HP	-(-5)	-(-5)	-(5-10)	KR

12	13	14	15	16	17	18	19	20	2	1
बरेली Bareilly (10)	EA	गेहूँ, चावल Wheat, Rice	..	TWE(33.19)	2.83	2.02	9.31	...	Jagnnathpur	576
बरेली Bareilly (10)	..	...	..	TW(39.26)	3.65	7.28	1.21	...	Lodhipur	577
बरेली Bareilly (15)	EAG ED	गेहूँ, चावल Wheat, Rice	..	TWE(85.80)	28.73	6.48	6.88	T(3)	Lilauri	578
बरेली Bareilly (14)	EAG ED	गेहूँ, चावल Wheat, Rice	...	GC(23.88) TWE(31.97)	3.64	4.05	7.28	M(1)	Saripur	579
ठिरिया निजामत खाँ Thiriya Nizamat Khan(4)	EAG,	गेहूँ, चावल Wheat, Rice	..	GC(293.41) TWE(80.94)	16.59	26.30	23.07	T(2) M(2)	Bitharı Chenpur	580
ठिरिया निजामत खा Thiriya Nizamat Khan (4)	EAG	गेहूँ, चावल Wheat, Rice	.	CC(80 94) TWE(77.70)	18.62	13.36	16.59	T(1),M(1)	Benipur Sadat	581
ठिरिया निजामत खाँ Thiriya Nizamat Khan (2)	...	...	...	GC(19.43)	4 45	0.40	1.21	...	Mustfabad	582
ठिरिया निजामत खां Thiriya Nizamat Khan (2)	EAG	गेहूँ, चावल Wheat, Rice	...	TWE(21.85) GC(64.75)	9.71	1.62	10.12	M(2)	Faridpur Inayat Khan	583
ठिरिया निजामत खां Thiriya Nizamat Khan (2)	EAG	गेहूँ, चावल Wheat, Rice	...	GC(222.59) TWE(59.90)	31.16	2.42	31.57	M(3)	Udla Jagir	584
ठिरिया निजामत खां Thiria Nizamat Khan (2)	...	...	...	GC(28 33) TW(13.36)	1.21	...	1.62	...	Dharoopur Mohamad Akbar	585
ठिरिया निजामत खाँ Thiriya Nizamat Khan (4)	EAG	गेहूँ, चावल Wheat, Rice	...	TWE(12 55)	3.24	0.40	3.64	...	Tahtajpur	586
ठिरिया निजामत खाँ Thiriya Nizamat Khan (2)	EAG	गेहूँ, चावल Wheat, Rice		O(20 62)GC(79.73) TWE(32.38)	52.21	6.48	42.90	...	Saidpur Khjuriya	587
ठिरिया निजामत खाँ Thiriya Nizamat Khan (1)	EAG	गेहूँ, चावल Wheat, Rice	..	GC(79 32) TWE(125 09)	5.67	4 41	53.02	T(1),M(2)	Mohanpur	588
ठिरिया निजामत खाँ Thiriya Nizamat Khan (2)	EAG	...	.	O(34.40)GC(95 51) TWE(38 68)	96 72	24.05	44.52	...	Thiriya Nizamat Khan Rrual	589
ठिरिया निजामत खाँ Thiriya Nizamat Khan (1)	EAG	गेहूँ, चावल Wheat, Rice	...	GC(99 86) TWE(19 02) TK(2 83)O(27.92)	43.72	7.69	41.78	...	Nariyabal	590
ठिरिया निजामत खाँ Thiriya Nizamat Khan (1)	EAG	गेहूँ, चावल Wheat, Rice		GC(91 06) TWE(0.81)O(5 26)	2 02	...	21.45	T(1)	Padrathpur	591
ठिरिया निजामत खाँ Thiriya Nizamat Khan (4)	...	गेहूँ, चावल Wheat, Rice	.	GC(278.84)O(4 05)	8 50	6.47	14.16	T(1)	Gopalpur Nagarai Anoop	592
ठिरिया निजामत खां Thiriya Nizamat Khan (5)	EAG	गेहूँ, चावल Wheat, Rice	..	GC(67 58) TWE(28.33)	7.19	1 62	9.31	...	Alampur	593
ठिरिया निजामत खाँ Thiriya Nizamat Khan (5)	EAG	गेहूँ, चावल Wheat, Rice	...	GC(28.33) TWE(23 07)	5.25	...	10.93	T(1),M(1)	Gajraula	594
ठिरिया निजामत खाँ Thiriya Nizamat Khan (9)	EAG	गेहूँ, चावल Wheat, Rice	.	GC(126.27) TW(47.76)R(15.38)	39.66	2.02	33.99	T(3)	Udaipur Jasrathpur	595

2—बरेली तहसील

ग्राम निदेशिका
जन सुविधाएँ एवं भूमि उपयोग

1	2	3	4	5	6	7	8	9	10	11
596	भिडोलिया	163.50	1,394(234)	P(1)	-(-5)	W,HP	-(-5)	-(-5)	-(-5)	PR
597	परसौना	183.33	2,747(473)	P(1)	-(-5)	W,HP	-(-5)	-(-5)	-(-5)	PR
498	मनपुरिया दलेल	88.22	909(150)	M(1)	-(-5)	W,HP	-(-5)	-(-5)	-(-5)	PR
599	परतासपुर	200.73	974(184)	P(1)	-(-5)	W,HP	-(-5)	-(-5)	-(-5)	PR
600	सुन्दरपुर	113.72	346(67)	P(1)	-(-5)	W,HP	-(-5)	-(-5)	-(-5)	PR

12	13	14	15	16	17	18	19	20	2	1
ठिरिया निजामत खां Thiriya Nizamat Khan (2)	EAG	गेहूं, चावल Wheat, Rice	...	GC(92.68) TWE(40.47)	6.48	4.46	19.41	T(1)	Bhidolia	596
ठिरिया निजामत खां Thiriya Nizamat Khan (2)	...	गेहूँ, चावल Wheat, Rice	...	GC(118.98) TW(14.57) W(2.02)TK(10.93)	11.33	5.67	19.83	T(1)	Parsauna	597
ठिरिया निजामत खां Thiriya Nizamat Khan (2)	EAG	गेहूँ, चावल Wheat, Rice	...	GC(30.35) O(4 05)TWE(10.12)	33.59	2.83	7.28	T(1),M(1)	Manapuria Dalel	598
ठिरिया निजामत खां Thiriya Nizamat Khan (4)	EAG	गेहूँ, चावल Wheat, Rice	...	TWE(130.72)	41.28	1.62	27.11	T(1),M(1)	Parataspur	599
ठिरिया निजामत खां Thiriya Nizamat Khan (5)	EAG	गेहूँ, चावल Wheat, Rice	...	TWE(80.13)	24.28	2.43	6.88	T(5),M(1)	Sundarpur	600

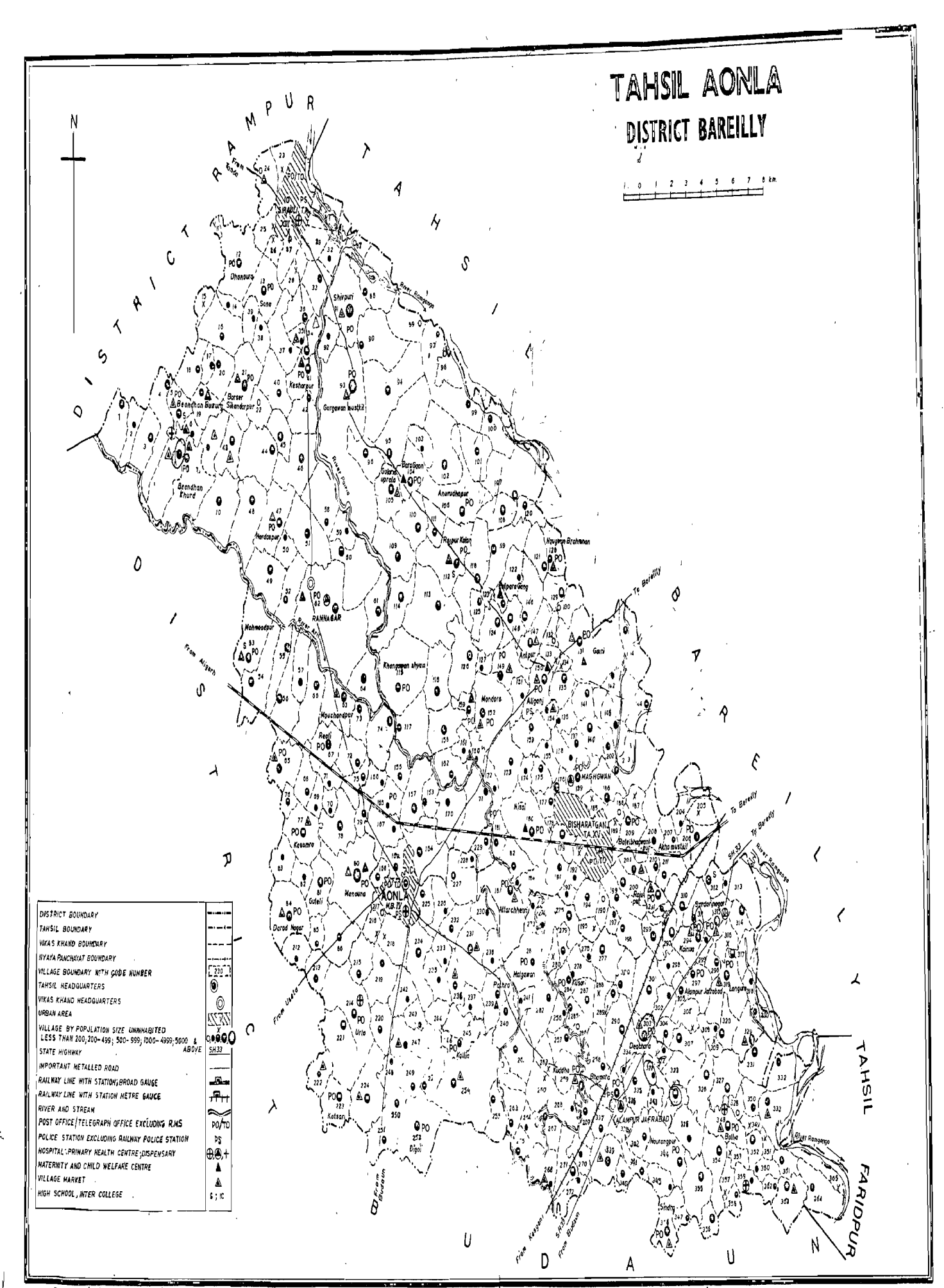

P. S. U. P. (Re.) / JANAGANANA / 199-12-7-84-1550.

3 -आंवला तहसील
-Aonla Tahsil

ग्रामों की वर्णानुक्रम सूची

आँवला तहसील

क्रम सं०	ग्राम का नाम	लोकेशन कोड नं०	क्रम सं०	ग्राम का नाम	लोकेशन कोड नं०	क्रम सं०	ग्राम का नाम	लोकेशन कोड नं०
1	2	3	1	2	3	1	2	3
1	अरवा एहतमाली	205	36	कचूर डांडी	162	71	केसरपुर	41
2	अरवा मुस्तकिल	206	37	कटका भरत	325	72	कैनी शिवनगर	107
3	अजमेर	42	38	कटरारमन	352	73	कैमुआ	294
4	अजाऊँ	87	39	कटसारी	223	74	कोहनी प्रतापपुर	313
5	अन्तुआ	196	40	कटरोई बुजुर्ग	103	75	खटेता	110
6	अतर छेडी	183	41	कतगावा उरला	224	76	खनगाँवा श्याम	115
7	अन्दूपुरा	238	42	कन्थरी जाफरपुर	86	77	खमरिया डांडी	230
8	अनुरुद्धपुर	106	43	कमठेला	70	78	खरगपुर	38
9	अबरा	308	44	कमालपुर	122	79	खरगपुर	69
10	अबादानपुर	169	45	क्योना शादीपुर	290	80	खाता वीरान	316
11	अम्बरपुर	11	46	क्योना सूरतपुर	136	81	खिरिया	82
12	अमरौली	153	47	करमिया किसनान	274	82	खुली	271
13	अलीगंज	150	48	करमिया ब्रह्मनान	273	83	खुसरूपुर	323
14	अलीनगर	219	49	करमपुर	306	84	खेडा	335
15	आक डांडी	187	50	करुआताल	236	85	खैलम देह जागीर	148
16	आनन्दपुर	278	51	करेला	245	86	गहरौं	356
17	आन्तपुर	147	52	कल्यानपुर	109	87	गिदौली	191
18	आराजी ब्योधन	6	53	कल्यानपुर द्वैतपुर	36	88	गुरई	26
19	आराजी करपिया	280	54	कल्लिया	246	89	गुरगवाँ एहतमाली	94
20	आलमपुर कोट	60	55	कन्हरपुर	200	90	गुरगवाँ मुस्तकिल	93
21	आलमपुर जाफराबाद	297	56	काला भोज	50	91	गुरवा	27
22	आँवला ग्रामीण	217	57	कासूमरा	77	92	गुलडिला उपराला	105
23	आसपुर	234	58	किटौना	73	93	गुलडिया भूड	37
24	इन्चोर भूना नगर	108	59	किदौना	118	94	गुलडिया अरिल	1
25	इस्माइलपुर	173	60	किशनपुर	68	95	गुलेली	81
26	इस्लामनगर उर्फ दलीपनगर	52	61	किशनपुर जायदपुर	197	96	गुबरहाई	98
27	इस्लामाबाद	282	62	किशनसिंह पुर	142	97	गैनी	131
28	उदयभानपुर उर्फ आनन्दपुर	61	63	कीरतपुर	362	98	गोझा खेड़ा	166
29	उरला	214	64	कीरतपुर	263	99	गोठा खन्डुवा	65
30	उसैता	213	65	कुंडडा	259	100	गौसपुर	133
31	औरंगाबाद	35	66	कुन्डारिया इखलासपुर	198	101	घिलौरा	329
32	औरंगाबाद	309	67	कुन्डरिया खुर्द	138	102	घुन्सी	156
33	अँजनी मुस्तकिल	29	68	कुन्डरिया फैजुल्लापुर	119	103	चकरपुर	228
34	अँजनी एहतमाली	30	69	कुँवरपुर	159	104	चकरपुर	304
35	ककरी	347	70	कुसारी	284	105	चकरपुर गही	49

ग्रामों की वर्णानुक्रम सूची

आँवला तहसील (क्रमशः)

क्रम सं०	ग्राम का नाम	लोकेशन कोड नं०	क्रम सं०	ग्राम का नाम	लोकेशन कोड नं०	क्रम सं०	ग्राम का नाम	लोकेशन कोड नं०
1	2	3	1	2	3	1	2	3
106	चकरपुर रामनगर	260	141	तजपुरा नवदिया	333	176	नवदिया बीरान	189
107	चन्दुपुर शिवनगर	58	142	ताखा उर्फ सुकटिया	3	177	नामदार गंज	33
108	चन्दू पुरा	40	143	तारगंज	225	178	नितोई	337
109	चन्दौआ	317	144	तिगरा खानपुर	66	179	निसोई	180
110	चम्पतपूर	72	145	तारनी मलहपुर	15	180	नूरपुर	165
111	चम्पतपुर	307	146	तिगाई दतनगर	137	181	नूरपुर बुजुर्ग	177
112	चाँदपुर	295	147	त्रिकुनिया	365	182	नौगवाँ	274
113	चांदपुर मटकी	266	148	तुमडिया	243	183	नौगवाँ ठाकुरान	243
114	चाँदपुर याकूबपुर	130	149	तौलकपुर	328	184	नौगवाँ ब्रम्हनान	128
115	चिनगरी बाल किशनपुर	275	150	दरका	218	185	नौरंगपुर	344
116	चुरहा नबदिया	143	151	दराह नगर	84	186	नौहारा हसनपुर	175
117	चुलहरा	222	152	दलपतपुर	345	187	पखुर्नी	258
118	जगन्नाथपुर	51	153	दलीपपुर	255	188	पचतोर	279
119	जगमनपुर	184	154	दसीपुर	203	189	पट्टीकुर्की	55
120	जमापुर	134	155	दस्तमपुर	14	190	पथरा	239
121	जमालपुर	343	156	दिगोई	252	191	पथरी	240
122	जलाल नगर	179	157	देवसारा उर्फ संग्रामपुर	44	192	पनवडिया	242
123	जैतपुर शरीफपुर	186	158	देवकोला	74	193	पन्डरी	289
124	जैनपुर कादराबाद	207	159	देवचरा	303	194	पमारी	286
125	जोगी ढेर	126	160	देवी	248	195	पृथ्वीपुर	4
126	जंगतीरा	54	161	देवीपुर	334	196	परा बहाउद्दीनपुर	199
127	जंगबाजपुर	48	162	धनौरा	350	197	परास	283
128	झाऊनगला	90	163	धनौरा गौरी	12	198	प्रेमराजपुर	300
129	झिझरी	363	164	धर्मपुर	251	199	पल्था	34
130	टाह	83	165	धीरपुर	145	200	पहलादपुर	174
131	टाडां	254	166	धौरेरा एहतमाली	31	201	पांडी	151
132	टिकरी	250	167	धौरेरा मुस्तकिल	32	202	पिपरिया उपराला	96
133	टोडरपुर उर्फ बालापुर	22	168	नकटपुर	321	203	पिपरिया बीरपुर	9
134	डप्टा श्यामपुर	354	169	नगला	342	204	पैंगा	163
135	डरुआपुर	229	170	नगरिया देहजप्ती	237	205	फतेहगंज	172
136	ढ़का	204	171	नगरिया बीरान	185	206	फतेहपुर सराधू	318
137	ढ़किया	120	172	नगरिया सत्य	164	207	फिरोजपुर	332
138	ढ़कौरा	181	173	नवदिया	296	208	फुन्दापुर उर्फ अटा	43
139	ढ़िकवारी	78	174	नबाबपुर	7	209	फुलासी	170
140	तखौरा	28	175	नवदिया बीरान	288	210	बघेडा खेड़ा	71

ग्रामों की वर्णानुक्रम सूची

आंवला तहसील (क्रमशः)

क्रम सं०	ग्राम का नाम	लोकेशन कोड नं०	क्रम सं०	ग्राम का नाम	लोकेशन कोड नं०	क्रम सं०	ग्राम का नाम	लोकेशन कोड नं०
1	2	3	1	2	3	1	2	3
211	बचेरा	135	246	बेह जनूँ	168	281	मंडौरा	152
212	बझेडा	116	247	बेहटा बुजुर्ग	176	282	मानपुर	160
213	बडा गांव	104	248	बेहटा लालच	256	283	मिर्जापुर	167
214	बदराई कुइयां	314	249	भगवानपुर	357	284	मिर्जापुर	210
215	बनारा	331	250	भजनई	111	285	मिलक मझरा	320
216	बमयाना	299	251	भमोरा	336	286	मिलक मंसारामपुर	298
217	ब्योधन खुर्द	8	252	भरताना	257	287	मीरपुरचिता उर्फ फुन्दननगर	79
218	ब्योधन बुजुर्ग	5	253	भिन्डौरा	194	288	मुगलपुर	102
219	बरसेर सिकन्दरपुर	21	254	भीकमपुर	141	289	मुतलकपुर	56
220	बराथानपुर	10	255	भीकमपुर	268	290	मुशहरफपुर	208
221	बरासिरसा	113	256	भीमपुर	227	291	मुसराहा	253
222	ब्राहमपुर	358	257	भीमपुर कठौती	59	292	मोहम्मद गंज	193
223	बलेही भगवन्तपुर	209	258	भीमलौर रसूलपुर	114	293	यूसुफपुर	270
224	बल्लिया	348	259	भूडा	99	294	रफियाबाद	311
225	बल्लिया विरान	195	260	भूड़ा	276	295	रफियाबाद	144
226	बसन्तपुर	97	261	भूरीपुर	75	296	रम्पुरा खुर्द	117
227	बहजुइया	232	262	भोजपुर	293	297	रम्पुरा खुर्द	154
228	बाकर गंज	285	263	भोजपुर रसूलपुर	132	298	रम्पुरा भोपतनगर	46
229	बागर पुर	265	264	मऊचन्दपुर	63	299	रसूला	221
230	बारी खेडा	64	265	मई कीरतपुर	360	300	रहगवाँ	158
231	बाहनपुर	312	266	मकरन्दपुर ताराचन्द	269	301	रहमानपुर	202
232	बिछुरइया सिरसा	326	267	मकरन्दपुर धाराजीत	305	302	रहटुवा	157
233	बिजयी नगला	85	268	मजनूपुर	310	303	राजपुर कला	112
234	बिडौली	349	269	मजरा दौलतपुर	57	304	राजपुर खुर्द	235
235	बिबनी	121	270	मझगावाँ	139	305	राजूपुर	291
236	बिलासपुर	353	271	मझोरा	341	306	रामनगर	62
237	बिलौरी	231	272	मझौआ	76	307	रामपुर काकर	355
238	बिशारत गंज	178	273	मदौना उर्फ पटपारागज	123	308	रामपुर बुजुर्ग	301
239	बिहारीपुर	2	274	मनपुरा	216	309	रामपुर भूड	19
240	बिहारीपुर	244	275	मनौटा	80	310	रायपुर	212
241	बिहारीपुर	330	276	मलगावाँ	281	311	रूखाडा	95
242	बिहारीपुर जागीर	146	277	मन्सारामपुर	127	312	रूटिया	192
243	बीरपुरा	215	278	महमूदपुर	53	313	रेयोटी	67
244	बीहट	220	279	महतिया डाडी	241	314	रौतापुर	100
245	बेहटा चौहान	226	280	महोलिया	124	315	लक्ष्मीपुर	188

ग्रामों की वर्णानुक्रम सूची

आँवला तहसील (समाप्त)

क्रम सं०	ग्राम का नाम	लोकेशन कोड नं०	क्रम सं०	ग्राम का नाम	लोकेशन कोड नं०	क्रम सं०	ग्राम का नाम	लोकेशन कोड नं०
1	2	3	1	2	3	1	2	3
316	लहर	361	336	सरेरी	340	356	हरदास पुर	47
317	लिलौर चमराम	17	337	सहासा	277	357	हररामपुर	327
318	लिलौर बुजुर्ग	16	438	सादुल्ला गंज	182	358	हसनपुर	338
319	लिलौर सहसा	20	339	सिकरोड़ा	247	359	हाजीपुर	88
320	लोधीपुर	92	340	सिकोरा	351	360	हाफिज गंज	101
321	लोहारी	171	341	सिरवा	89	361	हीगा नगला	39
322	लंगुरा	319	342	सिंधा	346	362	हिम्मतपुर	364
323	शहबाजपुर	45	343	सिरोही	339	363	हिम्मतपुर उर्फ ताहरपुर	272
324	शहबाजपुर	211	344	सिरौली	25	364	हाशमपुर	322
325	शादी नगर	161	345	सिसौना	140	365	हुसेनपुर	190
326	शाहपुर एहतमाली	23	346	सिहोलिया	249			
327	शाहपुर मुस्तकिल	24	447	सुतेरा	155			
328	शिवनगर चम्पतपुर	201	348	सुनरासी	18			
329	शिवनगर नौगवां	129	349	सुल्तानपुर	292			
330	शिवपुरी	91	350	सेंधा	261			
331	शेखूपुर खालसा	125	351	सेंधी	262			
332	शेखूपुर उर्फ बिहारीपुर	287	352	सैदपुर कनी	302			
333	सत्तार नगर	149	353	सोना	13			
334	सरदार नगर	315	354	संग्रामपुर	233			
335	सराऊ	359	355	हजरतपुर	267			

ALPHABETICAL LIST OF VILLAGES

AONLA TAHSIL

S.No.	Name of village	Location Code No.	S.No.	Name of village	Location Code No.	S.No.	Name of village	Location Code No.
1	2	3	1	2	3	1	2	3
1	Abadanpur	169	36	Ballia	348	71	Biharipur	2
2	Abra	308	37	Ballia Biran	195	72	Biharipur	244
3	Ajaun	87	38	Bamyana	299	73	Biharipur	330
4	Ajmer	42	39	Banara	331	74	Biharipur Jagir	146
5	Akdandi	187	40	Bangarpur	265	75	Bihat	220
6	Akha Ehtmali	205	41	Baragaon	104	76	Bijai Nagla	85
7	Akha Mustakil	206	42	Barasirsa	113	77	Bilaspur	353
8	Alampur Jafrabad	297	43	Barathanpur	10	78	Bilauri	231
9	Alampur Kot	60	44	Barikhera	64	79	Birpura	215
10	Aliganj	150	45	Barser Sik Andarpur	21	80	Bisarat Ganj	178
11	Alinagar	219	46	Basantpur	97	81	Brahampur	358
12	Ambarpur	11	47	Beebni	121	82	Chakarpur	228
13	Amroli	153	48	Behta Buzurg	176	83	Chakarpur	304
14	Anandpur	278	49	Behta Chauhan	226	84	Chakarpurgahi	49
15	Antpur	147	50	Behta Janu	168	85	Chakarpur Ramnagar	260
16	Andupura	238	51	Behta Lalach	256	86	Champatpur	72
17	Anjani Ehtmali	30	52	Beodhan Buzurg	5	87	Champatpur	307
18	Anjani Mustakil	29	53	Beodhan Khurd	8	88	Chandaua	317
19	Antua	196	54	Bhagwanpur	357	89	Chandpur	295
20	Anurudhapur	106	55	Bhajnai	111	90	Chandpur Matki	266
21	Aonla (Rural)	217	56	Bhamora	336	91	Chandpur Yaqubpur	130
22	Arazi Beodhan	6	57	Bhartana	257	92	Chandupura	40
23	Arazi Karpia	280	58	Bhikampur	141	93	Chandupur Shivnagar	58
24	Aspur	234	59	Bhikampur	268	94	Chingari Balkishanpur	275
25	Atarchheri	183	60	Bhimlaur Rasulpur	114	95	Chulhara	222
26	Aurangabad	35	61	Bhimpur	227	96	Churha Naudia	143
27	Aurangabad	309	62	Bhimpur Kathauti	59	97	Dalippur	255
28	Bachera	135	63	Bhindaura	194	98	Dalpatpur	345
29	Badrai Kuian	314	64	Bhojpur	293	99	Dapta Shyampur	354
30	Baghera Khera	71	65	Bhojpur Rasulpur	132	100	Darah Nagar	84
31	Bahanpur	312	66	Bhoora	99	101	Darka	218
32	Bahjuia	232	67	Bhoora	276	102	Daruapur	229
33	Bajhera	116	68	Bhooripur	75	103	Dasipur	203
34	Bakar Ganj	285	69	Bichhuraia Sirsa	326	104	Dastampur	14
35	Ballehi Bhagwantpur	209	70	Bidauli	349	105	Deochara	303

ALPHABETICAL LIST OF VILLAGES

AONLA TAHSIL (Contd.)

S.No.	Name of Village	Location Code No.	S.No.	Name of Village	Location Code No.	S.No.	Name of Village	Location Code No.
1	2	3	1	2	3	1	2	3
106	Deokola	74	141	Gurwa	27	176	Kalyanpur Haibatpur	36
107	Deosara Urf Sangrampur	44	142	Hafiz Ganj	101	177	Kamalpur	122
108	Devi	248	143	Hardaspur	47	178	Kamthela	70
109	Devipur	334	144	Har Rampur	327	179	Kangawan Urla	224
110	Dhaka	204	145	Hashampur	322	180	Kanharpur	200
111	Dhakaura	181	146	Hasanpur	338	181	Kantharı Jafarpur	86
112	Dhakia	120	147	Hazipur	88	182	Karampur	306
113	Dhanaura	350	148	Hazratpur	267	183	Karela	245
114	Dhanaura Gauri	12	149	Himmatpur	364	184	Karpia Brahmnan	273
115	Dharampur	251	150	Himmatpur Urf Taharpur	272	185	Karpia Kisnan	274
116	Dhaurera Ahtmali	31	151	Hinga Nagla	39	186	Karuatal	236
117	Dhaurera Mustaqil	32	152	Husainpur	190	187	Kasumara	77
118	Dhikwari	78	153	Inchor Bhoona Nagar	108	188	Katka Bharat	325
119	Dhirpur	145	154	Islamabad	282	189	Katraraman	352
120	Digoi	252	155	Islamnagar Urf Dalipnagar	52	190	Katroi Buzurg	103
121	Fundapur Urf Ata	43	156	Ismailpur	173	191	Katsari	223
122	Fateh Ganj	172	157	Jagannathpur	51	192	Keona Shadipur	290
123	Fatehpur Saradhu	318	158	Jagmanpur	184	193	Keona Suratpur	136
124	Firozpur	332	159	Jainpur Kadrabad	207	194	Kesarpur	41
125	Gaharra	356	160	Jaitpur Sharifpur	186	195	Khailamdeh Jagir	148
126	Gaini	131	161	Jalal Nagar	179	196	Khamaria Dandi	230
127	Gauspur	133	162	Jamalpur	343	197	Khangawa Shyam	115
128	Ghilaura	329	163	Jamapur	134	198	Kharagpur	38
129	Ghunsi	156	164	Jangbajpur	48	199	Kharagpur	69
130	Gidauli	191	165	Jangteera	54	200	Khataviran	316
131	Gojha Khera	166	166	Jhau Nagla	90	201	Khateta	110
132	Gontha Khandua	65	167	Jhijhri	363	202	Khera	335
133	Gubarhai	98	168	Jogither	126	203	Khiria	82
134	Gularia Aril	1	169	Kachurdandi	162	204	Khuli	271
135	Guleli	81	170	Kaimuan	294	205	Khusrupur	323
136	Gulria Bhoor	37	171	KainiShivnagar	107	206	Kidauna	118
137	Gulria Upraia	105	172	Kakri	347	207	Kiratpur	263
138	Gurai	26	173	Kalabhoj	50	208	Kiratpur	362
139	Gurgawan Ehtmali	94	174	Kalayanpur	109	209	Kishanpur	68
140	Gurgawan Mustakil	93	175	Kallia	246	210	Kishanpur Zaidpur	197

ALPHABETICAL LIST OF VILLAGES

AONLA TAHSIL (Contd.)

S.No.	Name of Village	Location Code No.	S.No.	Name of Village	Location Code No.	S.No.	Name of Village	Location Code No.
1	2	3	1	2	3	1	2	3
211	Kishan Singhpur	142	246	Mau Chandpur	63	281	Pamari	286
212	Kitauna	73	247	Meerpur Chita Urf Fundannagar	79	282	Pandi	151
213	Kohni Pratappur	313	248	Milak Majhara	320	283	Pandri	289
214	Kundaria Faizullapur	119	249	Milak Mansarampur	298	284	Panwaria	242
215	Kundaria Ikhlaspur	198	250	Mirzapur	167	285	Para Bahauddinpur	199
216	Kundaria Khurd	138	251	Mirzapur	210	286	Paras	283
217	Kundda	259	252	Mohammadganj	193	287	Pathra	239
218	Kunwarpur	159	253	Mugalpur	102	288	Pathri	240
219	Kusari	284	254	Musharafpur	208	289	Pattikurki	55
220	Lahar	361	255	Musraha	253	290	Phulasi	170
221	Langura	319	256	Mutlakpur	56	291	Piparia Birpur	9
222	Laxmipur	188	257	Nabadia	296	292	Piparia Uprala	96
223	Lilaur Buzurg	16	258	Nabadi Biran	288	293	Pirthvipur	4
224	Lilaur Chamram	17	259	Nagaria Biran	185	294	Premrajpur	300
225	Lilaur Sahasa	20	260	Nagria Dehiapti	237	295	Rafiabad	144
226	Lodhipur	92	261	Nagaria Styan	164	296	Rafiabad	311
227	Lohari	171	262	Nagla	342	297	Rahgawan	158
228	Madauna urf patparagnj	123	263	Nakatpur	321	298	Rahmanpur	202
229	Mahmoodpur	53	264	Namdar Ganj	33	299	Raipur	212
230	Maholia	124	265	Naudidia Beeran	189	300	Rajpur Kalan	112
231	Mahtia Dandi	241	266	Naugawan	264	301	Rajpur Khurd	235
232	Maikiratpur	360	267	Naugawan Brahmnan	128	302	Rajupur	291
233	Majhaua	76	268	Naugawan Thakuran	324	303	Ram Nagar	62
234	Majhgawan	139	269	Nauhara Hasanpur	175	304	Rampura Bhopat Nagar	46
235	Majhora	341	270	Naurangpur	344	305	Rampur Bhoor	19
236	Majnupur	310	271	Nawabpur	7	306	Rampura Khurd	117
237	Majra Daulatpur	57	272	Nisoi	180	307	Rampura Khurd	154
238	Makrandpur Dharajit	305	273	Nitoi	337	308	Rampur Buzurg	301
239	Makrandpur Tarachand	269	274	Noorpur	165	309	Rampur kankar	355
240	Malgawan	281	275	Noorpur Buzurg	177	310	Rasula	221
241	Manauta	80	276	Pachtor	279	311	Rahtua	157
243	Mandaura	152	277	Pahladpur	174	312	Rautapur	100
243	Manpur	160	278	Paiga	163	313	Reoti	67
244	Manpura	216	279	pakhurni	258	314	Rukhara	95
245	Mansarampur	127	280	Paltha	34	315	Rutia	192

ALPHABETICAL LIST OF VILLAGES

AONLA TAHSIL (Concld.)

S.No.	Name of village	Location Code No.	S.No.	Name of village	Location Code No.	S.No.	Name of village	Location Code No.
1	2	3	1	2	3	1	2	3
316	Sadulla Ganj	182	336	Siholia	249	356	Tigra Khanpur	66
317	Sahasa	277	337	Sikha	89	357	Tikari	250
318	Saidpur Kani	302	338	Sikora	351	358	Todarpur urf Balapur	22
319	Sangrampur	233	339	Sikrora	247	359	Tigai Datt Nagar	137
320	Sarau	359	340	Singha	346	360	Trikunia	365
321	Sardar Nagar	315	341	Sirauli	25	361	Tumaria	243
322	Sareri	340	342	Sirohi	339	362	Udaibhnpur Urf Anandpur	61
323	Sattar Nagar	149	343	Sisauna	140	363	Urla	214
324	Sendha	261	344	Sona	13	364	Usaita	213
325	Sendhi	262	345	Sultanpur	292	365	Yusufpur	270
326	Shadi Nagar	161	346	Sunrasi	18			
327	Shahbajpur	45	347	Sutera	155			
328	Shahbajpur	211	348	Tah	83			
329	Shahpur Ahtmali	23	349	TajPur Nabadia	333			
330	Shahpur Mustakii	24	350	Takhaura	28			
331	Shekhupur Khalsa	125	351	Takha urf Sukatia	3			
332	Shekhupur urf Biharipur	287	352	Tanda	254			
333	Shiv Nagar Champatpur	201	353	Targanj	225			
334	Shivnagar Naugawan	129	354	Tarni Mallahpur	15			
335	Shivpuri	91	355	Taulakpur	328			

उपलब्ध जनसुविधाएँ—[यदि ग्राम में सुविधाएँ उपलब्ध नही है तो कालम मे डैश (—) लगाया गया है तथा इसके बाद कोष्टको मे जितनी निकटतम दूरी पर सुविधा उपलब्ध है मोटे तौर पर वह दूरी इस प्रकार दी गई है —5 कि. मी., 5 से 10 कि. मी. और 10+ कि. मी.]
Amenities available— [If not available within the village, a dash (—) is shown in the column and next to it in brackets, the distance in broad range viz. —5 kms., 5—10 kms. and 10+ kms., of the nearest place where the facility is available is given]

लोकेशन कोड नं० Location Code No.	ग्राम का नाम	ग्राम का कुल क्षेत्रफल (हैक्टेयर में) Total area of Village (in Hectares)	कुल जनसंख्या और परिवारों की संख्या Total Population and No. of Households	शैक्षिक Educational	चिकित्सा Medical	पीने का पानी (पीने योग्य) Drinking Water(Potable)	डाक और तार Post and Telegraph	बाजार/हाट का दिन/कि दिन यदि कोई हो Day or days of Market/ *hat*, if any	संचार व्यवस्था (बस स्टाप, रेलवे स्टेशन, जल मार्ग) Communications (Bus Stop, Railway Station, Waterways)	ग्राम तक पहुँचने का मार्ग Approach to Village
1	2	3	4	5	6	7	8	9	10	11
1	गुलड़िया अरिल	159.45	1,027(190)	P(1)	—(5–10)	W	—(5–10)	—(—5)	—(5–10)	KR
2	विहारीपुर	159.45	382(61)	—(—5)	—(5–10)	W	—(—5)	—(—5)	—(5–10)	KK
3	ताखा उर्फ सुकटिया	256.58	1,154(219)	P(1)	—(5–10)	W,T	—(—5)	—(—5)	—(5–10)	KR
4	पृथ्वीपुर	356.14	1,018(175)	—(5–10)	—(—5)	W,T	—(—5)	—(—5)	—(5–10)	KR
5	ब्योधन बुजुर्ग	175.64	1,060(194)	P(1),M(1)	HC(1)	W,T	PO	रवि Sun	—(—5)	KR
6	आराजी ब्योधन	135.98	256(57)	—(—5)	—(—5)	W,T	—(—5)	बुद्ध,शनि Wed,Sat	—(—5)	KR
7	नबावपुर	411.98	1,297(216)	P(1)	—(—5)	W,HP,R	—(—5)	रवि Sun	—(—5)	KR
8	ब्योधन खुर्द	465.41	2,580(494)	P(1),M(1)	H(1)	TW	PO	बुद्ध,शनि Wed,Sat	—(—5)	KR
9	पिपरिया बीरपुर	246 06	485(70)	P(1)	—(—5)	W,HP	—(—5)	बुद्ध,शनि Wed,Sat	—(—5)	KR
10	बराथानपुर	447.60	1,125(200)	P(1)	—(—5)	W,HP	—(—5)	—(—5)	—(—5)	KR
11	अम्बरपुर	33.59		गैर आबाद					Uninhabited	KR
12	धनौरा गौरी	496.16	1,578(292)	P(1)	—(—5)	W,HP	PO	—(—5)	BS	PR
13	सोना	283.69	1,147(238)	P(1)	—(—5)	W,HP	PO	—(—5)	—(—5)	KR,PR
14	दस्तमपुर	92.27	343(62)	P(1)	—(—5)	W,HP	—(—5)	—(—5)	BS	PR
15	तारनी मलहपुर	111.29		गैर आबाद					Uninhabited	KR

निकटतम कस्बा और उसकी दूरी (कि०मी० में) Nearest Town and Distance (in Km.)	बिजली की आपूर्ति Power Supply	मुख्य खाद्यान्न Staple food	भूमि उपयोग (अर्थात विभिन्न उपयोगों में आने वाले भू क्षेत्र हेक्टेयर मे दशमलव के दो स्थानो तक) Land use (i. e. areas under different type of land use in hectares rounded upto two decimal places) वन Forest	सिंचित साधन Irrigated (by sources)	असिंचित Unirrigated	कृषि योग्य बंजर भूमि गोचर एवं चरागाह सहित Culturable Waste including Gaucher & Groves	कृषि के लिए अनुपलब्ध भूमि Area not Available for Cultivation	टिप्पणी (धार्मिक ऐतिहासिक या पुरातत्व महत्व के स्थल Remarks (including any Place of Religious, Historical or Archaeological interest)	Name of Village	जीकेश्वल कोड नं० Location Code No.
12	13	14	15	16	17	18	19	20	2	1
आंवला Aonla(32)	EAG	गेहूँ, बाजरा Wheat, Bajra	...	TWE(36.83)	87.82	23.88	10.92	T(1)	Gularia Aril	1
आंवला Aonla(30)	EAG	गेहूँ, बाजरा Wheat, Bajra	...	TWE(36.83)	87.82	23.88	10.92	...	Biharipur	2
आंवला Aonla(28)	EAG	गेहूँ, बाजरा Wheat, Bajra	...	TWE(20.24)	193.85	26.31	16.18	...	Takha Urf Sukatia	3
आंवला Aonla(28)	EAG	गेहूँ, बाजरा Wheat, Bajra	...	TWE(175.64)	121.41	33.59	25.50	...	Pirthvipur	4
आंवला Aonla(23)	EAG	गेहूँ, चावल Wheat, Rice	...	TWE(98.75)	52.21	11.33	13.35	...	Beodhan Buzurg	5
आंवला Aonla(23)	...	गेहूँ, चावल Wheat, Rice	...	TW(65.16) W(13.76)	29.14	20.64	7.28	...	Arazi Beodhan	6
आंवला Aonla(15)	EAG	गेहूँ, ज्वार Wheat, Juar	...	W(42.90) R(19.02)TWE(21.45)	227.85	75.26	25.50	T(4)	Navabpur	7
आंवला Aonla(15)	EA	गेहूँ, ज्वार Wheat, Juar	...	TWE(185.76) W(0.40)O(1.21)K(3.24)	181.71	51.80	41.29	T(1)	Beodhan Khurd	8
आंवला Aonla(22)	EAG,ED	गेहूँ, चावल Wheat, Rice	...	TWE(122.22) W(0.81)	79.32	24.69	19.02	...	Piparia Birpur	9
आंवला Aonla(18)	EAG	गेहूँ, बाजरा Wheat, Bajra	...	W(4.45) TWE(118.98)R(5.26)	246.46	38.04	34.41	T(1)	Barathanpur	10
आंवला Aonla (2)	...	...	...	W(3.24)	24.28	2.83	3 24	...	Ambarpur	11
सिरौली Sirauli(3)	ED	गेहूँ, ज्वार Wheat, Juar	...	W(151 36) O(6.88)	281.27	18.21	38.44	T(1)	Dhanaura Gauri	12
आंवला Aonla(25)	EAG,ED	गेहूँ, बाजरा Wheat, Bajra	...	TWE(62.32) TK(0.81)W(0.81)O(76.89)	110.89	12.14	19.83	T(1)	Sona	13
आंवला Aonla(25)	EAG	गेहूँ, बाजरा Wheat, Bajra	...	TWE(44.52)	37.23	2.43	8.09	...	Dastampur	14
आंवला Aonla(20)	...	...	...	TW(10.93) TK(0.40)	92.68	2.43	4.85	...	Tarni Mallahpur	15

1	2	3	4	5	6	7	8	9	10	11
16	लिलौर बुर्जुग	347.23	613(115)	P(1)	-(-5)	W,HP	-(-5)	-(-5)	-(-5)	PR
17	लिलौर चमराम	74.46	522(109)	P(1)	-(5-10)	W,HP	-(-5)	-(-5)	-(-5)	KR,PR
18	सुनरासी	236.34	575(105)	-(-5)	-(5-10)	W,HP	-(-5)	-(-5)	-(-5)	KR
19	रामपुर झूड़	192.64	706(124)	P(1)	MCW(1)	W,HP	-(-5)	-(-5)	-(-5)	KR
20	लिलौर सहसा	208.02	821(160)	P(1),M(1)	-(5-10)	W,HP	-(-5)	-(-5)	-(-5)	PR
21	बरसेर सिकन्दरपुर	409.15	1,957(377)	P(1)	-(5-10)	W,HP	PO	मंगल,शुक्र Tue,Fri	BS	PR
22	टोडरपुर उर्फ बालापुर	143.26	165(37)	-(-5)	-(5-10)	W,T,TK	-(-5)	-(-5)	-(-5)	PR
23	शाहपुर एहतमाली	148.05		गैर आबाद					Uninhabited	PR
24	शाहपुर मुस्तकिल	195.47	188(32)	-(-5)	-(-5)	T,W	-(-5)	बुद्ध,शनि Wed,Sat	BS	PR
25	सिरौली	281.67		गैर आबाद					Uninhabited	PR
26	गुरई	76.49		गैर आबाद					Uninhabited	KR
27	गुरवा	157.02	515(80)	-(-5)	-(-5)	W,HP	-(-5)	-(-5)	-(-5)	KR,PR
28	तखौरा	148.93	...	गैर आबाद					Uninhabited	KR
29	अंजनी मुस्तकिल	182.92	1,498(298)	P(1)	-(-5)	W,HP	-(-5)	-(-5)	-(-5)	KR,PR
30	अंजनी एहतमाली	203.97		गैर आबाद					Uninhabited	KR
31	धौरेरा एहतमाली	94.30		गैर आबाद					Uninhabited	KR
32	धौरेरा मुस्तकिल	94.70	224(42)	-(-5)	-(-5)	W,HP	-(-5)	-(-5)	-(5-10)	KR,PR
33	नामदारगंज	223.39	675(111)	P(1)	-(-5)	W,HP	-(-5)	-(-5)	-(5-10)	KR,PR
34	पल्था	152.17	1,026(179)	P(1)	-(-5)	W,HP	-(-5)	मंगल,शनि Tue.Sat	BS	KR,PR
35	औरंगाबाद	260.22	483(99)	-(-5)	-(-5)	W,HP	-(-5)	मंगल,शनि Tue.Sat	BS	KR,PR

12	13	14	15	16	17	18	19	20	2	1
आंवला Aonla(25)	EAG,ED	गेहूँ, चावल Wheat, Rice	...	TWE(50.59) TK(8.90)W(135.17)	112.91	14.16	25.50	...	Lilaur Buzurg	16
आंवला Aonla(25)	...	गेहूँ, चावल Wheat, Rice	...	W(28.73)TK(1.62)	25.09	0.40	18.62	...	Lilaur Chamran	17
आंवला Aonla(25)	EAG	गेहूँ, चावल Wheat, Rice	...	W(1.62)TWE(57.47) TW(77.70)TK(1.62)	82.15	1.62	14.16	...	Sunrasi	18
आंवला Aonla(22)	EAG,ED	गेहूँ, चावल Wheat, Rice	...	TWE(123.43)	54.23	4.45	10.53	...	Rampur Bhoor	19
आंवला Aonla(25)	EAG,ED	गेहूँ, चावल Wheat, Rice	...	TWE(37.64) W(32.78)TK(3.24)	58.28	23.47	52.61	...	Lilaur Sahasa	20
सिरौली Sirauli (8)	ED	गेहूँ, चावल Wheat, Rice	...	W(2.02)TW(46.14) O(143.26)TK(2.43)	169.16	9.71	36.43	...	Barsera Sikandarpur	21
सिरौली Sirauli (9)	EAG	गेहूँ, चावल Wheat, Rice	...	TWE(29.54) W(43.30)	54.63	5.67	10.12	...	Todarpur Urf Balapur	22
सिरौली Sirauli (2)	...	...	...	...	108.06	19.83	14.16	...	Shahpur Ahtmali	23
सिरौली Sirauli (2)	...	गेहूँ, चावल Wheat, Rice	...	W(48.16)	136.79	7.69	2.83	...	Shahpur Mustaqil	24
सिरौली Sirauli (1)	...	...	...	W(105.63)	104.41	15.78	55.85	...	Sirauli	25
आवला Aonla (4)	...	...	...	W(3.24)TW(13.76)	49.37	6.07	4.05	...	Gurai	26
आंवला Aonla (5)	EAG,ED	गेहूँ, चावल Wheat, Rice	...	W(4.45) TWE(99.96)	39.66	6.07	6.88	T(3)	Gurwa	27
आंवला Aonla (4)	...	...	...	TW(61.51)TK(0.40)	65.16	15.78	6.08	...	Takhaura	28
आंवला Aonla(20)	EAG,EO	गेहूँ, चावल Wheat, Rice	...	W(3.24) TWE(71.23)TK(0.81)	66.37	19.02	22.25T	T(6)M(2) C(2)	Anjani Mustaqil	29
आंवला Aonla(10)	...	...	...	...	11.74	2.83	189.40	...	Anjani Ahtmali	30
आंवला Aonla(20)	EAG	...	...	GC(0.40)	13.36	4.86	75.68	...	Dhaurera Ahtmali	31
आंवला Aonla(20)	EAG	गेहूँ, चावल Wheat, Rice	...	TWE(61.11)	20.64	7.69	5.26	...	Dhaurera Mustaqil	32
आंवला Aonla(18)	EAG,ED	गेहूँ, चावल Wheat, Rice	...	TWE(107 25) TK(0.40)	92.68	9.71	13.35	...	Namdarganj	33
सिरौली Sirauli (5)	EAG	गेहूँ, चावल Wheat, Rice	...	TWE(38.45) W(6.48)	70.42	22.26	14.56	...	Paltha	34
सिरौली Sirauli (5)	EAG	गेहूँ, चावल Wheat, Rice	...	TWE(84.18) W(3.64)	136.79	15.78	19.83	...	Aurangabad	35

1	2	3	4	5	6	7	8	9	10	11
36	कल्यानपुर हैबतपुर	179.28	1,222(201)	-(-5)	-(-5)	W,HP	-(-5)	-(-5)	BS	KR,PR
37	गुलडिया भूड	71.63	200(32)	-(-5)	-(-5)	W,HP	-(-5)	-(-5)	BS	KR,PR
38	खरगपुर	138.81	498(93)	-(-5)	-(-5)	W,HP	-(-5)	-(-5)	-(-5)	KR,PR
39	हीगा नगला	126.27	230(39)	-(-5)	-(-5)	W,HP	-(-5)	-(-5)	-(-5)	KR,PR
40	चन्दूपुरा	258.20	755(141)	P(1)	-(5-10)	W,HP	-(5-10)	-(-5)	-(-5)	KR
41	केसरपुर	280.86	2,933(551)	P(1)	-(-5)	W,HP	PO	मंगल,शनि Tue,Sat	-(-5)	KR
42	अजमेर	226.23	775(166)	P(1)	-(5-10)	W,HP	-(-5)	-(-5)	-(-5)	KR
43	फुन्दापुर उर्फ अटा	243.22	1,249(207)	P(1),M(1)	-(5-10)	W,HP	-(-5)	मंगल Tue	-(-5)	PR
44	देवसारा उर्फ संग्रामपुर	403.49	1,581(323)	P(1)	-(5-10)	W,HP	-(-5)	-(-5)	-(-5)	KR
45	शहबाजपुर	157.02	1,041(142)	-(-5)	-(-5)	W,HP	-(-5)	-(-5)	-(-5)	KR
46	रम्पुरा भोपतनगर	403.08	1,447(259)	-(-5)	-(-5)	W,HP	-(-5)	-(-5)	-(-5)	KR,PR
47	हरदासपुर	380.82	2,823(550)	P(1),M(1)	MCW(1)	T,W	PO	रवि,गुरू Sun,Thu	BS	KR
48	जगबाजपुर	480.78	1,823(307)	P(1)	-(-5)	W,HP	-(-5)	-(-5)	-(-5)	KR
49	चकरपुर गही	370.71	1,196(178)	P(1)	-(-5)	W,HP	-(-5)	-(-5)	-(-5)	PR
50	कला भोज	102.39	166(25)	P(1)	-(-5)	T,W	-(-5)	-(-5)	BS	KR,PR
51	जगन्नाथपुर	393.77	1,619(277)	P(1)	-(-5)	T,W	-(-5)	-(-5)	-(-5)	KR
52	ईस्लामनगर उर्फ दलीपनगर	292.60	899(161)	P(1)	-(-5)	T,W	-(-5)	-(-5)	BS	KR
53	महमूदपुर	256.95	2,381(469)	P(3),M(1), H(1)	RP(1)	W,HP	PO	सोम,मंगल Mon,Tue	-(-5)	KR
54	जंगतीरा	394.99	1,007(142)	-(-5)	-(5-10)	W,HP	-(-5)	-(-5)	-(-5)	KR
55	पट्टी कुर्की	214.09	1,090(223)	P(1)	-(-5)	W,HP	-(-5)	-(-5)	-(-5)	KR

13	13	14	15	16	17	18	19	20	2	1
सिरौली Sirauli (5)	EAG	गेहूँ, चावल Wheat, Rice	...	TWE(32.78) W(27.52)	98.34	7.28	13.36	...	Kalayanpur Haibatpur	36
सिरौली Sirauli (5)	EAG	गेहूँ, चावल Wheat, Rice	...	TWE(36.83) TK(0.40)	25.09	2.83	6.48	...	Gularia Bhoor	37
आंवला Aonla (29)	EAG	गेहूँ, बाजरा Wheat Bajra	...	TWE(70.42) W(6.07)	46.95	6.47	8.90	...	Kharagpur	38
आंवला Aonla (24)	EAG	गेहूँ, बाजरा Wheat, Bajra	...	TWE(20.24) TW(9.31)TK(0.81)	78.72	7.28	9.71	...	Hinga Nagla	39
सिरौली Sirauli (6)	EAG	गेहूँ, चावल Wheat, Rice	...	TWE(103.60) TW(41.28)W(3.24)	65.97	24.68	19.43	...	Chandupura	40
सिरौली Sirauli (6)	EAG	गेहूँ, चावल Wheat, Rice	...	TWE(16.59) W(4.05)TW(74.46)	125.86	23.88	36.02	...	Kesarpur	41
सिरौली Sirauli (8)	EAG	गेहूँ, चावल Wheat, Rice	...	TWE(19.83) TW(61.11)W(2.43)	109.67	23.88	9.31	...	Ajmer	42
सिरौली Sirauli (10)	EAG	गेहूँ, चावल Wheat, Rice	...	TWE(32.38) W(3.24)TW(104 41)	73.66	13.34	16.19	...	Fundapur urf Ata	43
सिरौली Sirauli (10)	EAG	गेहूँ, चावल Wheat, Rice	...	TWE(117.36) TW(78 72) W(1.62)TK(6.88)	161.07	14.16	23.48	...	Deosara urf Sangrampur	44
सिरौली Sirauli (8)	EAG EO	गेहूँ, चावल Wheat, Rice	...	TWE(57.87) TW(29.14)	50.18	9.31	10.52	...	Sahbajpur	45
सिरौली Sirauli (10)	EAG EO	गेहूँ, चावल Wheat, Rice	...	TWE(118.58) TW(39.26)O(0.40)	184.14	23.47	37.23	...	Rampura Bhopatnagar	46
आंवला Aonla (16)	EAG ED	गेहूँ, बाजरा Wheat, Bajra	...	TWE(194.26)	12.910	12.14	45.32	...	Hardaspur	47
आंवला Aonla (16)	EAG	गेहूँ बाजरा Wheat, Bajra	...	W(8.90) TWE(93 49)	258.60	68.80	50.99	T(2)	Jangbajpur	48
आंबला Aonla (16)	EAG	गेहूँ, चावल Wheat, Rice	...	TWE(93.49)	229.06	17.40	30.76	...	Chakarpur Gahi	49
आंवला Aonla (16)	EAG	गेहूँ, ज्वार Wheat, Juar	...	TWE(55.44)	35.61	3.65	7.69	...	Kala Bhoj	50
आंवला Aonla (15)	EAG ED	गेहूँ, चावल Wheat, Rice	...	TWE(173 21)	151.36	26.71	42.49	...	Jagannathpur	51
आवला Aonla (15)	...	गेहूँ, चावल Wheat, Rice	...	TW(19.43)O(72.44)	158.64	23.88	18.21	T(2)	Islamnagar urf Dalipnagar	52
आंवला Aonla(10)	EAG ED	गेहूँ, चावल Wheat, Rice	...	TWE(123.03)	173.62	27.92	32.38	T(4)	Mahmoodpur	53
आंवला Aonla (10)	ED	गेहूँ, चावल Wheat, Rice	...	TW(194.26)	99.15	66.78	34.80	...	Jangteera	54
आवला Aonla (8)	ED	गेहूँ, चावल Wheat, Rice	...	TW(98.34)	73.25	22.66	19.84	...	Patti Kurki	55

1	2	3	4	5	6	7	8	9	10	11
56	मुतलकपुर	327.41	1,230(238)	P(1)	RP(1)	W,HP	-(-5)	-(-5)	-(-5)	KR
57	मजरा दौलतपुर	204.78	673(131)	-(-5)	-(-5)	W,HP	-(-5)	-(-5)	-(-5)	KR
58	चन्दुपुर शिवनगर	398.22	964(192)	-(-5)	-(-5)	W,HP	-(-5)	-(-5)	-(-5)	KR
59	भीमपुर कटौती	157.83	484(86)	-(-5)	-(-5)	W,HP	-(-5)	-(-5)	-(-5)	PR
60	आलमपुर कोट	469.45	1,293(236)	P(1)	-(-5)	W,HP	-(-5)	-(-5)	-(-5)	PR
61	उदयभानपुर उर्फ आनन्दपुर	250.51	4,455(242)	P(1)	-(-5)	W,HP	-(-5)	-(-5)	-(-5)	KR
62	रामनगर	1,229.48	4,566(818)	P(1),M(1)	PHC(1), FPC(1), MCW(1)	W,HP	PO	सोम,शुक्र Mon, Fri	BS	PR
63	मऊ चन्दपुर	293.00	1,745(310)	P(1)	-(-5)	T,W	-(-5)	बुद्ध,शनि Wed, Sat	BS	PR
64	बारी खेड़ा	298.26	1,215(219)	P(1)	-(5-10)	T,W	-(-5)	-(-5)	-(-5)	KR,PR
65	गोंठा खन्डुवा	261.84	1,110(217)	P(1)	-(-5)	W,HP	PO	सोम,गुरु Mon, Thu	RS	KR
66	तिगरा खानपुर	399.44	2,014(343)	P(1)	-(5-10)	W,HP	-(-5)	-(-5)	BS,RS	KR
67	रेयोती	254.15	1,548(277)	P(1),M(1)	-(5-10)	W,HP	PO	-(-5)	RS	PR
68	किशनपुर	177.66	969(186)	P(1)	-(5-10)	W,HP	-(-5)	-(-5)	RS	KR
69	खरगपुर	78.51	349(62)	P(1)	-(5-10)	W,HP	-(-5)	-(-5)	-(-5)	KR
70	कमठेला	69.20	399(68)	-(-5)	-(5-10)	W,HP	-(-5)	-(-5)	-(-5)	KR
71	बघेड़ा खेड़ा	103.20	458(95)	-(-5)	-(5-10)	W,HP	-(-5)	-(-5)	RS	KR
72	चम्पतपुर	180.09	921(168)	P(2)	-(-5)	W,HP	-(-5)	-(-5)	-(-5)	KR
73	किटौना	167.55	521(84)	P(1)	-(5-10)	T,W	-(-5)	-(-5)	-(-5)	KR
74	देवकोला	322.95	1,414(234)	-(-5)	-(5-10)	T,W	-(-5)	-(-5)	-(-5)	KR
75	भूरीपुर	85.39	636(99)	P(1)	-(-5)	W,HP	-(-5)	-(-5)	BS	PR

12	13	14	15	16	17	18	19	20	2	1
आंवला Aonla (8)	EAG,ED	गेहूँ, चावल Wheat, Rice	...	TWE(191.02)	90.65	14.97	31.17	T(1)	Mutlakpur	56
आंवला Aonla (10)	EAG,ED	गेहूँ, चावल Wheat, Rice	...	TWE(51.40)	112.91	30.35	10.42	T(1)	Majra Daulatpur	57
आंवला Aonla (10)	...	गेहूँ, चावल Wheat, Rice	...	GC(31.16)W(70.42) TK(2.83)	235.94	30.35	27.52	...	Chandupur Shivnagar	58
आंवला Aonla (17)	...	गेहूँ, चावल Wheat, Rice	...	GC(0.81)W(23.88) TW(36.02)TK(1.62)	66.78	13.76	14.96	T(1)	Bhimpur Kathauti	59
आंवला Aonla (16)	EAG	गेहूँ, चावल Wheat, Rice	...	WE(0.40)O(33.99) TW(76.89)TK(8.09)	185.35	129.50	35.23	...	Alampur Kot	60
आंवला Aonla (16)	EAG	गेहूँ, बाजरा Wheat, Bajra	...	TWE(165.93) W(13.76)TK(0.81)	29.95	16.59	23.47	T(1)	Udaibhanpur Urf Anandpur	61
आंवला Aonla (13)	EAG	गेहूँ, बाजरा Wheat, Bajra	...	TWE(357.35) TK(1.21)W(217.32)	417.25	127.89	108.46	TEM(1)	Ram Nagar	62
आंवला Aonla (8)	EAG, EO	गेहूँ, बाजरा Wheat, Bajra	...	TWE(59.90) W(40.07)	114.93	42.49	35.61	...	Mau Chandpur	63
आंवला Aonla (1)	EAG	गेहूँ, चावल Wheat, Rice	...	TWE(144.88) W(76.49)O(2.43)	29.14	20.24	25.08	...	Bari Khera	64
आंवला Aonla (1)	EAG	गेहूँ, चावल Wheat, Rice	...	TWE(116.21) O(58.28)TK(4.45)	50.52	12.55	19.83	M(1)	Gontha Khandua	65
आंवला Aonla (8)	EAG, EO	गेहूँ, बाजरा Wheat, Bajra	...	TWE(37.64)O(51.81) W(36.83)TK(0.81)	202.35	34.80	35.21	T(3)	Tigra Khanpur	66
आंवला Aonla (8)	EAG, ED	गेहूँ, चावल Wheat, Rice	...	TWE(104.82) TW(53.83)O(2.43)	51.40	11.74	29.93	T(1)	Reoti	67
आंवला Aonla (8)	EAG	गेहूँ, चावल Wheat, Rice	...	TWE(91.06) W(34.80)TK(0.81)	27.52	6.89	16.59	T(1)	Kishanpur	68
आंवला Aonla (8)	EAG	गेहूँ, चावल Wheat, Rice	...	TWE(13.76) W(36.02)O(6.88)	8.90	2.43	10.52	...	Kharagpur	69
आंवला Aonla (6)	EAG	गेहूँ, चावल Wheat, Rice	...	TWE(52.21)	6.07	5.26	5.66	...	Kamthela	70
आंवला Aonla (6)	EAG,	गेहूँ, चावल Wheat, Rice	...	TWE(27.52) W(2.43)TK(0.40)	46.95	6.88	19.02	...	Baghera Khera	71
आंवला Aonla (8)	EAG,ED	गेहूँ, चावल Wheat, Rice	...	TWE(81.34)W(3.64)	55.85	21.04	18.22	T(1),M(1)	Champatpur	72
आंवला Aonla (8)	EA	गेहूँ, चावल Wheat, Rice	...	WE(53.83)	84.58	17.40	11.74	T(2)	Kitauna	73
आंवला Aonla (3)	EAG	गेहूँ, बाजरा Wheat, Bajra	...	TWE(3.24) GC(20.24)W(209.23) O(14.97)	36.83	15.78	22.66	T(1)	Deokola	74
आंवला Aonla (4)	EAG, EO	गेहूँ, चावल Wheat, Rice	...	TWE(41.28) W(16.59)	15.38	2.83	9.31	T(1)	Bhooripur	75

1	2	3	4	5	6	7	8	9	10	11
76	मझौआ	82.15	829(155)	P(1)	–(5–10)	T,W	–(–5)	–(5–10)	–(–5)	KR
77	कासूमरा	340.76	2,134(375)	M(1)	–(–5)	T,W	PO	रवि,गुरु Sun, Thu	BS,RS	KR
78	ढिकवारी	417.25	1,728(288)	P(1)	–(–5)	W,HP	–(–5)	–(–5)	–(–5)	PR
79	भीरपुर चिता उर्फ फुन्दन नगर	115.34	873(160)	P(1)	–(–5)	W,HP	–(–5)	–(–5)	–(–5)	KR
80	मनौता	711.06	5,679(1,020)	P(2),M(2)	RP(1) MCW(1)	W,HP	PO	बुद्ध,रवि Wed, Sun	–(–5)	PR
81	गुलेली	253.75	1,396(257)	P(1)	–(–5)	T,W	PO	–(–5)	–(–5)	KR
82	खिरिया	125.86	354(65)	–(–5)	–(–5)	T,W	–(–5)	–(–5)	BS,RS	KR
83	टाह	172.00	216(38)	–(–5)	–(5–10)	T,W	–(–5)	–(–5)	–(5–10)	KR
84	दराह नगर	499.80	1,936(359)	P(2)	–(5–10)	T,W	PO	गुरु,शनि Thu, Sat	–(–5)	KR
85	बिजई नगला	92.27	464(91)	–(–5)	–(5–10)	T,W	–(5–10)	–(5–10)	–(–5)	KR
86	कन्थरी जाफरपुर	355.33	637(101)	P(1)	–(5–10)	T,W	–(5–10)	–(5–10)	BS	PR
87	अजाऊँ	145.69	7(2)	–(–5)	–(–5)	T,W	–(–5)	–(–5)	–(–5)	KR
88	हाजीपुर	391.34	663(111)	–(–5)	–(–5)	T,W,R	–(–5)	–(–5)	–(10+)	KR
89	सिरवा	681.90	131(23)	–(–5)	–(5–10)	W,HP	–(–5)	–(–5)	–(5–10)	KR
90	झाऊ नगला	162.28	824(112)	P(1)	–(5–10)	W,HP	–(–5)	–(–5)	–(5–10)	KR
91	शिवपुरी	542.30	5,058(965)	P(1),M(1)	–(5–10)	T,W,HP	PO,Phone	सोम,शुक्र Mon, Fri	–(10+)	KR
92	लोधीपुर	126.67	460(82)	–(–5)	–(–5)	T,W	–(–5)	–(–5)	–(–5)	KR
93	गुरगवाँ मुस्तकिल	1,401.07	6,546(1,162)	P(2),M(1)	RP(1)	W,HP	PO	सोम Mon	–(5–10)	KR
94	गुरगवां एहतमाली	751.53	1,189(210)	–(–5)	–(5–10)	W,HP	–(–5)	–(–5)	–(5–10)	KR
95	रु खाडा	381.63	1,520(249)	–(–5)	–(–5)	W,HP	–(–5)	–(–5)	–(10+)	KR

12	13	14	15	16	17	18	19	20	2	1
आंवला Aonla(10)	EAG,EO	गेहूँ, बाजरा Wheat, Bajra	...	TWE(61.51) W(4.86)	6.48	2.43	6.87	T(1)	Majhaua	76
आंवला Aonla (8)	EAG,EO	गेहूँ, बाजरा Wheat, Bajra	...	TWE(237.96) W(11.74)TK(3.64)	43.30	11.74	32.38	T(1),M(1)	Kasumara	77
आंवला Aonla (4)	EA	गेहूँ, चावल Wheat, Rice	...	W(6.48) TWE(303.12)	48.97	26.31	32.37	T(1)	Dhikwari	78
आंवला Aonla (4)	EAG,ED	गेहूँ, चावल Wheat, Rice	...	TWE(72.85)	17.81	3.24	21.44	...	Meerapur Chita Urf Fundan Nagar	79
आंवला Aonla (2)	EAG,ED	गेहूँ, चावल Wheat, Rice	...	TWE(256.58) W(9.71)GC(261.84)	44.52	65.97	72.44	...	Manauta	80
आंवला Aonla (6)	EAG,EO	गेहूँ, बाजरा Wheat, Bajra	...	TWE(185.70) TK(0.40)W(6.48)	26.31	10.93	23.87	T(1)	Guleli	81
आंवला Aonla (9)	EAG	गेहूँ, बाजरा Wheat, Bajra	...	TWE(82.15) W(10.12)	19.83	4.05	9.71	..	Khiria	82
आंवला Aonla (11)	EAG	गेहूँ, बाजरा Wheat, Bajra	...	TWE(74.06) W(5.26)	74.06	6.88	11.74	...	Tah	83
आंवला Aonla (8)	EAG,EO	गेहूँ, चावल Wheat, Rice	...	TWE(295.03) W(9.31)TK(0.40)	117.36	42.90	34.80	...	Darah Nagar	84
आंवला Aonla (8)	EAG	गेहूँ, चावल Wheat, Rice	...	TWE(64.35) W(2.43)	17.40	0.81	7.28	...	Bijai Nagla	85
आंवला Aonla (6)	EAG,EO	गेहूँ, चावल Wheat, Rice	...	TWE(249.30) TK(1.21)	65.16	11.33	28.33	...	Kanthari Jafarpur	86
आंवला Aonla (20)	...	गेहूँ, चावल Wheat, Rice	...	...	55.04	35.61	55.04	...	Ajaun	87
आंवला Aonla (24)	...	गेहूँ, चावल Wheat, Rice	...	...	203.56	58.28	129.50	...	Hajipur	88
आंवला Aonla (8)	...	गेहूँ, चावल Wheat, Rice	...	TW(14.16)W(7.69)	632.55	17.40	10.10	...	Sikha	89
आंवला Aonla (9)	...	गेहूँ, चावल Wheat, Rice	...	TW(7.69)W(4.86)	129.91	9.71	10.11	...	Jhau Nagla	90
आंवला Aonla(23)	EAG,ED	गेहूँ, चावल Wheat, Rice	...	TWE(20.24)O(31.97) W(41.28)TK(0.40)	370.71	23.88	53.82	...	Shivpuri	91
आंवला Aonla (22)	...	गेहूँ, चावल Wheat, Rice	...	W(27.92)TK(7.69) O(1.62)	82.15	1.62	5.67	...	Lodhipur	92
आंवला Aonla(21)	EAG,EO	गेहूँ, चावल Wheat, Rice	...	TWE(104.82) W(365.44)TW(163.90) TK(1.21)	616.36	29.55	119.79	T(3)	Gurgawan Mustkil	93
आंवला Aonla (9)	EAG	गेहूँ, चावल Wheat, Rice	...	TWE(80.94) W(84.18)TK(0.81)R(1.21)	473.90	71.63	38.86	...	Gurgawan Ehtmali	94
आंवला Aonla (22)	EAG	गेहूँ, चावल Wheat, Rice	...	TWE(144.48) W(76.08)TK(2.83)	127.89	8.09	22.26	...	Rukhara	95

1	2	3	4	5	6	7	8	9	10	11
96	पिपरिया उपराला	225.82	1,622(303)	P(1)	RP(1)	T,W,HP	–(–5)	–(–5)	–(5–10)	KR
97	बसन्तपुर	250.10	493(153)	P(1)	–(5–10)	W,HP	–(–5)	–(–5)	–(5–10)	KR
98	गुबर हाई	171.19	184(53)	–(–5)	RP(1)	W,HP	–(–5)	–(–5)	–(10+)	KR,PR
99	भूड़ा	324.97	824(132)	P(1)	–(–5)	W,HP	–(–5)	–(–5)	–(10+)	KR,PR
100	रौतापुर	253.75	745(130)	P(1)	–(–5)	W,HP	–(–5)	–(–5)	–(10+)	KR,PR
101	हाफिजगंज	280.46	999(216)	P(1)	–(–5)	W,HP	–(–5)	–(–5)	–(5–10)	KR,PR
102	मुगलपुर	446.79	1,343(284)	P(1)	–(–5)	W,HP	–(–5)	–(–5)	–(5–10)	KR,PR
103	कटरोई बुजुर्ग	112.51	390(66)	P(1)	–(–5)	W,HP	–(–5)	–(–5)	–(5–10)	KR,PR
104	बड़ा गाँव	208.02	1,862(311)	P(1)	RP(1) MCW(1)	W,HP	PO	–(–5)	–(5–10)	KR
105	गुलड़िया उपराला	248.49	1,151(189)	P(1),M(1)	RP(1)	W,HP	–(–5)	मंगल,शनि Tue,Sat	–(5–10)	KR
106	अनुरूद्धपुर	525.71	1,732(272)	P(3),M(2)	–(–5)	W,HP	PO	–(–5)	–(10+)	KR
107	कैनी शिवनगर	632.55	1,429(299)	P(1)	RP(1)	W,HP	–(–5)	–(–5)	–(5–10)	KR,PR
108	इन्चोर भूनानगर	215.30	1,191(209)	P(1)	–(–5)	W,HP	–(–5)	–(–5)	–(5–10)	KR,PR
109	कल्यानपुर	352.09	1,167(172)	P(1)	–(5–)	W,HP	–(–5)	–(–5)	–(5–10)	KR,PR
110	खटेला	330.24	1,405(265)	P(1)	RP(1)	W,HP	–(–5)	–(–5)	–(5–10)	KR
111	भजनई	143.67	596(106)	–(–5)	–(–5)	W,HP	PO	–(–5)	–(10+)	KR
112	राजपुर कलाँ	519.23	3,848(667)	P(3),M(3) H(1)	–(–5)	W,HP	PO,Phone	बुद्ध,शनि Wed,Sat	–(10+)	KR
113	बरा सिरसा	566.18	2,140(381)	P(1)	–(–5)	HP,W	–(–5)	–(–5)	–(5–10)	PR
114	भीमलौर रसूलपुर	314.05	1,129(201)	P(1)	–(–5)	W,HP	–(–5)	–(–5)	–(5–10)	KR,PR
115	खनगाँवा श्याम	687.18	2,154(361)	P(1)	–(5–10)	T,W	PO	–(–5)	–(5–10)	KR,PR

12	13	14	15	16	17	18	19	20	2	1
आंवला Aonla(20)	EAG,EO	गेहूँ, चावल Wheat, Rice	...	TWE(55.85) W(86.61)	51.40	8.50	23.46	...	Pipria Uprala	96
आंवला Aonla(10)	...	गेहूँ, चावल Wheat, Rice	...	...	167.55	10.93	71.62	...	Basantpur	97
आंवला Aonla(16)	...	गेहूँ, चावल Wheat, Rice	...	...	112.91	6.48	51.80	...	Gubrhai	98
आंवला Aonla(17)	...	गेहूँ, चावल Wheat, Rice	...	TW(72.58)W(15.38) TK(1.21)	150.12	14.57	70.84	...	Bhoora	99
आंवला Aonla(18)	...	गेहूँ, चावल Wheat, Rice	...	TW(2.02)W(18.21) O(0.81)	216.53	8.09	8.09	...	Rautapur	100
आंवला Aonla(16)	...	गेहूँ, चावल Wheat, Rice	...	TW(44.92)W(49.37) TK(4.05)	149.74	21.85	10.53	...	Hafizganj	101
आंवला Aonla(16)	EAG	गेहूँ, चावल Wheat, Rice	...	TWE(133.96) W(78.11)TK(4.86)	157.83	47.35	24.68	...	Mughalpur	102
आंवला Aonla(14)	...	गेहूँ, चावल Wheat, Rice	...	W(60.30)TK(1.21) O(4.45)	33.19	5.27	8.09	...	Katroi Buzurg	103
आंवला Aonla(21)	EAG,EO	गेहूँ, चावल Wheat, Rice	...	TWE(8.09)W(95.10) TW(4.86)TK(1.21)	61.11	17.00	20.65	T(2)	Baragaon	104
आंवला Aonla(10)	EAG,EO	गेहूँ, चावल Wheat, Rice	...	TWE(13.36) TW(73.25)W(84.99) TK(4.45)	47.35	4.05	21.04	...	Gularia Uprala	105
आंवला Aonla(15)	EAG	गेहूँ, चावल Wheat, Rice	...	TWE(45.33) W(184.14)	231.49	28.33	36.42	...	Anurudhpur	106
आंवला Aonla(17)	...	गेहूँ, चावल Wheat, Rice	...	TW(63.54)W(51.80) TK(0.81)	393.37	103.20	19.83	...	Kaini Shivnagar	107
आंवला Aonla(12)	...	गेहूँ, चावल Wheat, Rice	...	TW(25 50) W(112.10)TK(0.40)	52.21	9.31	15.78	...	Inchor Bhoonanagar	108
आंवला Aonla(15)	...	गेहूँ, चावल Wheat, Rice	...	TW(21 04) W(216.92)	97.53	13.36	3.24	...	Kalyanpur	109
आंवला Aonta(21)	EAG	गेहूँ, चावल Wheat, Rice	...	TWE(71.23) TW(60.71)W(116.15) TK(3.24)	54.23	2.43	22.25	...	Khateta	110
आंवला Aonla(15)	EO	गेहूँ, चावल Wheat, Rice	...	TW(63.54)W(22.66) TK(1.21)	33.19	11.74	11.33	...	Bhajnai	111
आंवला Aonla(13)	EAG	गेहूँ, चावल Wheat, Rice	...	TWE(262.65) W(91.46)TK(4.05)	87.82	17.50	55.85	...	Rajpur Kalan	112
आंवला Aonla(12)	...	गेहूँ, चावल Wheat, Rice	...	TW(72.44)W(316.48)	147.72	27.11	2.43	T(1)	Bara Sirsa	113
आंवला Aonla(10)	...	गेहूँ, चावल Wheat, Rice	...	TW(25.90)W(221.37)	33.99	7.29	25.50	...	BhimlaurRasoolpur	114
आंवला Aonla (1)	EAG	गेहूँ, चावल Wheat, Rice	...	WE(263.06)	300.69	72.44	50.99	T(3)	Khangawa Shyam	115

1	2	3	4	5	6	7	8	9	10	11
116	बझेरा	325.38	1,354(235)	P(1)	-(5-10)	T,W	-(-5)	-(5-10)	-(-5)	KR
117	रम्पुरा खुर्द	67.18	512(74)	-(-5)	-(-5)	W,HP	-(-5)	-(-5)	-(-5)	KR
118	किदौना	292.60	1,690(289)	P(1)	-(-5)	W,HP	-(-5)	-(-5)	-(10+)	KR
119	कुन्डरिया फैजुल्लापुर	343.19	1,861(272)	P(1)	-(-5)	W,HP	-(-5)	-(-5)	-(5-10)	KR,PR
120	ढकिया	171.19	870(149)	P(1)	-(-5)	W,HP	-(-5)	-(-5)	-(5-10)	PR,KR
121	बिबनी	178.07	1,049(205)	P(1)	-(-5)	W,HP	-(-5)	-(-5)	-(-5)	KR,PR
122	कमालपुर	167.14	388(64)	-(-5)	-(-5)	W,HP	-(-5)	-(-5)	-(-5)	KR,PR
123	मदौना उर्फ पतपारागंज	101.18	750(110)	P(1)	-(-5)	W,HP	-(-5)	शनि,गुरु Sat,Thu	-(5-10)	PR
124	महोलिया	223.39	1,168(199)	-(-5)	-(-5)	W,HP	-(-5)	-(-5)	-(5-10)	PR
125	शेखूपुर खालसा	150.95	711(122)	P(1)	-(-5)	W,HP	-(-5)	-(-5)	-(10+)	PR
126	जोगी ढेर	354.52	1,155(216)	P(1)	-(-5)	W,HP	-(-5)	-(-5)	-(5-10)	KR
127	मंसारामपुर	35.21	469(94)	-(-5)	-(-5)	W,HP	-(-5)	-(-5)	-(5-10)	KR
128	नौगवाँ ब्रम्हनान	188.59	998(190)	-(-5)	RP(1)	W,HP	PO	रवि,बुद्ध Sun,Wed	-(5-10)	KR,PR
129	शिवनगर नौगवाँ	122.62	274(52)	P(1)	-(-5)	W,HP	-(-5)	-(-5)	-(-5)	KR,PR
130	चाँदपुर याकूबपुर	145.29	135(26)	-(-5)	-(-5)	W,HP	-(-5)	-(-5)	-(-5)	KR,PR
131	गैनी	756.38	4,683(871)	P(1),M(2)	MCW(1)	W,HP	PO,Phone	रवि.बुद्ध Sun,Wed	BS	PR
132	भोजपुर रसूलपुर	87.01	3(1)	-(-5)	-(-5)	W,HP	-(-5)	-(-5)	-(-5)	PR
133	गौसपुर	74,06			गैर आबाद				Uninhabited	KR
134	जमापुर	29.95			गैर आबाद				Uninhabited	KR
135	बचेरा	145.69	1,067(214)	P(1)	-(-5)	W,HP	-(-5)	-(-5)	BS	PR,KR

12	13	14	15	16	17	18	19	20	2	1
आवला Aonla (1)	EAG	गेहूँ, चावल Wheat, Rice	...	TWE(16 59) W(142.86)	91.87	52.21	21.85	...	Bajhera	116
आंवला Aonla(12)	EAG	गेहूँ, चावल Wheat, Rice	...	TWE(27.92) W(20.24)TK(1.21)	9.31	3.24	5.26	...	Rampura Khurd	117
आवला Aonla(10)	EAG	गेहूँ, चावल Wheat, Rice	...	TWE(42.09) W(159.86)TK(4.05)	52.21	8.09	26.30	...	Kidauna	118
आंवला Aonla(12)	EAG	गेहूँ, चावल Wheat, Rice	...	TWE(48.97) W(112.51)	126.27	32.38	23.06	T(1)	Kundaria Faizullapur	119
आँवला Aonla(13)	...	गेहूँ, चावल Wheat, Rice	...	TW(11.33)W(52.21) TK(1.21)	76.89	17.00	12.55	...	Dhakia	120
आंवला Aonla(13)	...	गेहूँ, चावल Wheat, Rice	...	TK(0.81)W(116.96)	34.40	12.95	12.95	...	Beebni	121
आंवला Aonla(11)	...	गेहूँ, चावल Wheat, Rice	...	TW(24.69)W(39.26)	79.73	16.19	7.27	...	Kamalpur	122
आंवला Aonla(9)	EAG,EO	गेहूँ, चावल Wheat, Rice	...	TWE(53.83) W(12.55)TK(2.83)	11.33	6.88	13.76	...	Madauna urf Patparaganj	123
आंवला Aonla(9)	EAG,EO	गे,हूँ चावल Wheat, Rice	...	TWE(121.01) W(25.09)TK(4.45)	32.76	18.21	21.87	...	Maholia	124
आंवला Aonla(8)	EAG	गेहूँ, चावल Wheat, Rice	...	TWE(112.91) W(9.71)	14.57	2,43	11.33	...	Shekhupur Khalsa	125
आंवला Aonla(7)	EAG	गेहूँ, चावल Wheat, Rice	...	TWE(63 30) W(92.27)TK(2.43)	125.46	46.14	19.42	...	Jogither	126
आवला Aonla(7)	...	गेहूँ, चावल Wheat, Rice	...	W(21.04)TK(1,21)	5.67	1.21	6.08	...	Mansarampur	127
आंवला Aonla(14)	...	गेहूँ, चावल Wheat, Rice	...	TW(32 38)W(58 28)	76.49	6.48	14 96	T(1)	Naugawan Bramnan	128
आवला Aonla (14)	...	गेहूँ, चावल Wheat, Rice	...	TW(17.00)W(48.56)	45.73	3.64	7.69	...	Shivnagar Naugawan	129
आंवला Aonla(13)	EAG	गेहूँ, चावल Wheat, Rice	...	TWE(37.64) W(19.43)	75.68	5.26	7.28	...	Chaddpur Yakubpur	130
आँवला Aonla (15)	EA	गेहूँ, चावल Wheat, Rice	...	TWE 191.83) TK(150.15)W(35.61)	386.93	13 35	78.50	N(20),M(1) T(3)	Gaini	131
आंवला Aonla (13)	...	गेहूँ, चावल Wheat, Rice	...	W(27.92)O(16.59)	34.80	4.05	3.65	...	Bhojpur Rasoolpur	132
आवला Aonla (10)	...	...	...	W(10.12)TW(27.71)	29.54	2.83	4.86	...	Gauspur	133
आंवला Aonla (8)	...	...	...	TW(3.24)W(14.57)	7.28	1.62	3.24	...	Jamapur	134
आवला Aonla(16)	EAG,ED	गेहूँ, चावल Whaet, Rice	...	TWE(84.18)W(19.02)	26.31	3.64	12.54	N(3)(T(1)	Bachera	135

3—आंवला तहसील

जन सुविधाएं एवं भूमि उपयोग

1	2	3	4	5	6	7	8	9	10	11
136	क्योना सूरतपुर	112.10	246(43)	P(1)	–(–5)	W,HP	–(–5)	–(–5)	–(–5)	KR,PR
137	तिगाईदत्तनगर	84.58	717(130)	–(–5)	–(–5)	W,HP	–(–5)	–(–5)	–(–5)	PR
138	कुन्डरिया खुर्द	150.95	217(49)	–(–5)	–(–5)	W,HP	–(–5)	–(–5)	–(–5)	PR
139	मझगवां	214.90	1,635(316)	P(2)	PHC(1) MCW(1) FPC(1)	W,HP	PO	—(5)	–(–5)	PR
140	सिसौना	135.17	1,289(234)	P(1)	–(–5)	W,HP	–(–5)	–(–5)	–(–5)	KR,PR
141	भीकमपुर	135.17	696(120)	P(1)	–(–5)	W,HP	–(–5)	–(–5)	–(–5)	KR,PR
142	किसनहिंपुर	224.20	366(72)	–(–5)	–(–5)	W,HP	–(–5)	–(–5)	–(–5)	KR
143	चुरहा नबदिया	316.88	684(11)	P(1)	–(–5)	W,HP	–(–5)	–(–5)	–(–5)	KR
144	रफियाबाद	155.00	557(90)	P(1)	–(–5)	W,HP	–(–5)	–(–5)	BS,RS	KR,PR
145	धीरपुर	235.54	660(129)	–(–5)	–(–5)	W,HP	–(–5)	–(–5)	–(–5)	KR,PK
146	बिहारीपुर जागीर	275·60	1,290(317)	M(1)	–(–5)	W,HP	–(–5)	–(–5)	–(–5)	KR
147	अन्तपुर	261.84	1,494(237)	P(1)	–(–5)	W,HP	–(–5)	मंगल,शनि Tue,Sat	–(–5)	PR
148	खैलमदेह जागीर	244.84	2,679(444)	P(1)	–(–5)	W,HP	–(–5)	–(–5)	–(–5)	KR,PR
149	सत्तारनगर	255.77	1,058(199)	P(1)	–(–5)	W,HP	PO	मंगल,शनि Tue,Sat	BS	KR
150	अलीगंज	271.96	4,534(814)	P(1),M(1)	MCW(1) RP(1)	W,HP	PO Phone	सोम,शुक्र Mon,Fri	BS	PR
151	पाडी	128.69	469(89)	P(1)	–(–5)	W,HP	–(–5)	–(–5)	–(–5)	PR
152	मंडोरा	479.57	1,954(368)	P(1)	–(5–10)	W,HP	PO	रवि,गुरु Sun,Thu	BS	KR,PR
153	अमरौली	247.68	863(170)	P(1)	–(–5)	W,HP	–(–5)	–(–5)	–(–5)	PR
154	रम्पुरा खुर्द	372.73	224(34)	P(1)	–(5–10)	W,HP	–(–5)	बुध,शनि Wed,Sat	–(5–10)	KR
155	सुतेरा	103.60	221(43)	–(–5)	–(–5)	W,HP	–(–5)	–(–5)	–(–5)	PR

12	13	14	15	16	17	18	19	20	2	1
आँवला Aonla (17)	EAG,ED	गेहूँ, चावल Wheat, Rice	...	TWE(29.95) W(36.02)TK(0.40)	33.99	5.26	6.48	...	Keona Suratpur	136
आंवला Aonla (16)	EAR	गेहूँ, चावल Wheat, Rice	...	TWE(31.97) W(23.07)	17.40	6.07	6.07	...	Tigaidattnagar	137
आँवला Aonla (15)	EAG	गे,हूँ चावल Wheat, Rice	...	TWE(51.80) W(19.43)	55.44	12.14	12.14	TEM(1)T(1)	Kundariya Khurd	138
आँवला Aonla (16)	EAG,ED	गेहूँ, चावल Wheat, Rice	...	GG(0.40 TK(0.40) TWE(37.64)TW(103.60)	42.49	6.48	23.89	...	Majhgawan	139
आँवला Aonla (17)	EAG.ED	गेहूँ, चावल Wheat, Rice	...	TWE(65.50) TK(1.62)W(31.97)	15.78	0,02	18.22	T(2)N(5)	Sisauna	140
आँवला Aonla (16)	EAG,ED	गेहूँ, चावल Wheat, Rice	...	TWE(37.23) W(36.42)TK(2.02)	34.80	3.64	21.06	N(1)	Bhikampur	141
आँवलां Aonla (16)	...	गेहूँ,चावल Wheat, Rice	...	W(1.21)TW(25.90) TK(2.43)	154.60	9.71	30.35	...	Kishansinghpur	142
आँवला Aonla (14)	...	गेहूँ, चावल Wheat, Rice	...	W(1.62)TW(39.66)	214.49	31.57	29.54	...	Churha Naudia	143
आँवला Aonla (18)	EAG,ED	गेहूँ, चावल Wheat, Rice	...	TW(17.81) TWE(4.05)	114.93	12.14	6.07	N(1)	Rafiabad	144
आँवला Aonla (14)	EAG	गेहूँ, चावल Wheat, Rice	...	W(35.61)TWE(35.21)	117.77	33.99	12 96	...	Dhirpur	145
आँवला Aonla (12)	EAG,EO	गेहूँ, चावल Wheat, Rice	...	TW(41.68)W(74.87) TWE(63.94)	74.87	6.88	13.36	T(1)	Biharipur Jagir	146
आँवला Aonla (13)	EAG,ED	गेहूँ, चावल Wheat, Rice	...	TWE(18.62) W(118,98)	82.56	16.59	25.09	...	Antpur	147
आँवला Aonla (12)	EAG.ED	गेहूँ, चावल Wheat, Rice	...	TWE(109.67) W(53.02)TK(4.05)	44.11	4.05	29.94	T(2)	Khailamdeh Jagir	148
आँगला Aonla (8)	...	गेहूँ, चावल Wheat, Rice	...	TW(120.20)W(57.87) TK(4.05)	37.64	11.33	24.68	...	Sattarnagar	149
आंबला Aonla (11)	EAG,ED	गेहूँ, चावल Wheat, Rice	...	TWE(159.05) W(16.59)TK(0,64)	49.37	4.05	39.26	M(2),N(2)	Aliganj	150
आंवला Aonla (10)	FAG	गेहूँ, चावल Wheat, Rice	...	TWE(48.56) W(24.28)TK(3.24)	31.57	7.28	13.76	...	Pandi	151
आंवला Aonla (7)	EAG	गेहूँ, चावल Wheat, Rice	...	TWE(69.20) W(201.54)TK(0.81)	114.13	48.97	44.92	...	Mandaura	152
आंवला Aonla (11)	EAG	गेहूँ, चावल Wheat, Rice	...	TWE(91.46) W(72.44)TK(0,40)	46.14	16.59	20.65	...	Amroli	153
आँवला Aonla (8)	...	गेहूँ, चावल Wheat, Rice	...	TW(60.71)W(50.99)	225.42	17.81	17.80	...	Rampura Khurd	154
आँवला Aonla (11)	EAG	गेहूँ, चावल Wheat, Rice	...	TWE(12.55)W(35.61)	33.99	12.14	9.31	...	Sutera	155

1	2	3	4	5	6	7	8	9	10	11
156	धुन्सी	144.88	724(114)	P(1),M(2)	-(-5)	W,HP	-(-5)	-(-5)	-(-5)	KR
157	रहटुवा	284.91	1,252(244)	P(1)	-(-5)	W,HP	-(-5)	-(-5)	-(-5)	KR
158	रहगवां	279.95	1,060(178)	P(1)	-(5-10)	W,HP	-(-5)	-(-5)	-(-5)	KR
159	कुंवरपुर	112.51	560(101)	P(1)	-(5-10)	HP,W	PO	रवि,गुरु Sun,Thu	-(5-10)	KR
160	मानपुर	125.46	379(74)	P(1),M(1)	-(5-10)	W,HP	-(-5)	रवि,गुरु Sun,Thu	-(5-10)	KR
161	शादीनगर	97.94	453(92)	P(1)	-(5-10)	W,HP	-(-5)	-(5-10)	-(-5)	PR
162	कचूर डान्डी	202 75	575(97)	-(-5)	-(-5)	W,HP	-(-5)	-(5-10)	-(-5)	KR
163	पैगा	133.96	918(177)	-(-5)	-(-5)	W,HP	-(-5)	-(-5)	-(-5)	KR
164	नगरिया सत्यं	419.67	1,213(251)	P(1),M(2)	-(-5)	W,HP	-(-5)	-(-5)	-(-5)	KR
165	नूरपुर	295.03	854(172)	P(1)	-(-5)	W,HP	PO	-(-5)	-(-5)	KR
166	गोझा खेडा	121.81	249(42)	-(-5)	-(-5)	W,HP	-(-5)	-(-5)	-(-5)	KR
167	मिर्जापुर	126.27	207(127)	-(-5)	-(-5)	W,HP	-(-5)	-(-5)	-(-5)	KR
168	बेहता जनूँ	78.11	811(154)	-(-5)	-(-5)	W,HP	-(-5)	-(-5)	-(-5)	KR
169	अबादानपुर	152.17	581(96)	-(-5)	-(-5)	HP	-(-5)	-(-5)	-(-5)	KR
170	फुलासी	336.31	957(166)	P(1)	-(-5)	W,HP	-(-5)	-(-5)	-(-5)	PR
171	लोहारी	363.42	1,227(231)	P(1)	-(5-10)	W,HP	-(5-10)	-(5-10)	-(5-10)	KR,PR
172	फतेहगंज	142.86	369(60)	-(-5)	-(5-10)	W,HP	PO	-(-5)	BS	KR,PR
173	इसमाइलपुर	337.12	725(122)	P(1)	-(5-10)	W,HP	-(-5)	-(-5)	BS	KR
174	पहलादपुर	86 20	321(65)	-(-5)	-(-5)	W,HP	-(-5)	-(-5)	-(-5)	KR
175	नौहरा हसनपुर	117.77	560(97)	-(-5)	-(-5)	W,HP	-(-5)	-(-5)	-(-5)	KR

13	13	14	15	16	17	18	19	20	2	1
आंवला Aonla (5)	EAG	गेहूँ, चावल Wheat, Rice	...	SWE(74.87)	44.11	...	25.90	...	Ghunsi	156
आंवला Aonla (3)	EAG,ED	गेहूँ, चावल Wheat, Rice	...	TWE(80.94) TW(40.47)W(6.88)	131.53	8.90	16.19	...	Rahtua	157
आँवला Aonla (8)	EAG	गेहूँ, चावल Wheat, Rice	...	O(31.97) TWE(61.11)W(42.49) TK(0.40)R(4.86)	50.18	62.32	26.32	...	Rahgawan	158
आंवला Aonla (8)	...	गेहूँ, चावल Wheat, Rice	...	TW(8.50(W(61 92) TK(1.21)	20.24	8.90	11.74	...	Kunwarpur	159
आँवला Aanla (6)	...	गेहूँ, चावल Wheat, Rice	...	TW(38.85)W(35.61) R(4.45)	19.02	17.81	9.72	...	Manpur	160
आँवला Aonla (7)	...	गेहूँ, चावल Wheat, Rice	...	TW(6.48)W(26.31) R(0.81)	36.63	11.33	16.48	...	Shadinagar	161
आँवला Aonla (8)	...	गेहूँ, चावल Wheat, Rice	...	W(56.60)TW(19 43) TK(4.05)R(17,00)	58.28	21.02	26.31	...	Kachur Dandi	162
आँवला Aonla (3)	EAG,ED	गेहूँ, चावल Wheat, Rice	...	W(5.26)TK(8.09) TWE(24.28)	71.63	15.38	9.32	...	Paiga	163
आँवला Aonla (1)	EEG,ED	गेहूँ. चावल Wheat, Rice	...	W(25.60) TWE(82.96)TW(40.47)	203.97	25.90	40.87	T(1),M(1)	Nagria Satyan	164
आँवला Aonla (3)	EAG,ED	गेहूँ, चावल Wheat, Rice	...	TWE(162.28)	74.87	31.57	26.31	T(1),M(1)	Noorpur	165
आँवला Aonla (4)	EAG	गेहूँ, चावल Wheat, Rice	...	TWE(73.66)	31.16	4.86	12.73	...	Gojha Khera	166
आंवला Aonla (3)	EAG	गेहूँ, चावल Wheat, Rice	...	TWE(84.18)	13.76	12.55	15.78	T(1)	Mirzapur	167
आंवला Aonla (1)	EAG,ED	गेहूँ, चावल Wheat, Rice	...	TWE(50.99) TW(10.52)	1.62	6.89	8.09	...	Behta Janu	168
आंवला Aonla (1)	EAG	गेहूँ, चावल Wheat, Rice	...	TWE(72.44)	18.62	36.83	24.28	...	Abadanpur	169
आंवला Aonla (3)	EAG,ED	गेहूँ, चावल Wheat, Rice	...	TWE(48.56) W(20.24)TW(21.04)	180.50	33.19	32.78	...	Phulasi	170
आंवला Aonla (6)	EAG,ED	गेहूँ, चावल Wheat, Rice	...	W(22 66)TWE(33.19) TW(42.49)	192.23	32.78	40.07	...	Lohari	171
आंवला Aonla (6)	...	गेहूँ, चावल Wheat, Rice	...	W(27.52)TK(0.81) TW(8.90)O(17.40)	44.92	22.66	20.65	...	Fatehganj	172
आँवला Aonla (7)	EAG	गेहूँ, चावल Wheat,Rice	...	TWE(61.51) W(90.25)TK(3.24) TW(1.62)	65.16	80.94	34.40	T(1),C(1)	Ismailpur	173
आँवला Aonla (10)	...	गेहूँ, चावल Wheat, Rice	...	TW(6.48)W(18.21)	46.14	5.67	9.70	...	Pahladpur	174
आँवला Aonla (10)	EAG	गेहूँ, चावल Wheat, Rice	...	TW(8.50)WB(10.52) R(42.49)	37.23	5.67	13.36	...	Nauhra Hasanpur	175

1	2	3	4	5	6	7	8	9	10	11
176	बेहता बुजुर्ग	397.82	2,133(361)	P(1)	–(–5)	W,HP	–(–5)	–(–5)	–(–5)	PR
177	नूरपुर बुजुर्ग	88.63	523(83)	–(–5)	–(–5)	W,HP	–(–5)	–(–5)	–(–5)	KR
178	बिशारतगंज	157 02			गैर आबाद				Uhinhabited	PR
179	जलाल नगर	129.91	1,073(167)	–(–5)	–(–5)	W,HP	–(–5)	–(–5)	–(–5)	KR
180	निसोई	529.35	1,674(291)	P(2)	MCW(1)	W,HP	PO,Phone	–(–5)	BS	KR
181	ढकौरा	112.51	637(115)	P(1)	–(5–10)	W,HP	–(–5)	–(5–10)	–(–5)	KR
182	सादुल्लागंज	195.07	624(116)	P(1)	–(5–10)	W,HP	–(–5)	–(5–10)	–(–5)	KR
183	अतरछेडी	588.84	2,865(499)	P(2),M(2)	–(–5)	W,HP	PO	रवि Sun	–(–5)	KR
184	जगमनपुर	131.12	471(80)	–(–5)	–(–5)	W,HP	–(–5)	–(–5)	–(–5)	KR
185	नगरिया बीरान	90.25			गैर आबाद				Uninhabited	KR
186	जैतपुर शरीफपुर	245.25	2,018(352)	P(1)	–(–5)	W,HP	–(–5)	–(–5)	–(–5)	KR
187	आकडांडी	109.27			गैर आबाद				Uninhabited	KR
188	लक्ष्मीपुर	39.26	35(5)	–(–5)	–(–5)	W,HP	–(–5)	–(–5)	–(–5)	KR
189	नवदिया बीरान	63.13			गैर आबाद				Uninhabited	KR
190	हुसेनपुर	53.42			गैर आबाद				Uninhabited	KR
191	गिदौली	191.02	885(140)	P(1)	–(–5)	W,HP	–(–5)	–(–5)	–(–5)	KR
192	रुतिया	61.51	292(55)	–(–5)	–(–5)	W,HP	–(–5)	–(–5)	–(–5)	KR
193	मोहम्मदगंज	69.61	372(65)	–(–5)	–(–5)	W,HP	–(–5)	–(–5)	–(–5)	KR
194	भिन्डौरा	178.47	934(174)	P(1)	–(–5)	W,HP	–(–5)	–(–5)	–(–5)	KR
195	बल्लिया बीरान	76.89			गैर आबाद				Uninhabited	KR

12	13	14	15	16	17	18	19	20	2	1
आंवला Aonla(15)	EAG,ED	गेहूँ, चावल Wheat, Rice	...	TW(7.69) TWE(22.26)W(57,87)	242.42	31.16	36.42	...	Behta Buzurg	176
आँबला Aonla (10)	EAG	गेहूँ, चावल Wheat, Rice	...	TW(2.43) TWE(4.86)W(46.95)	19.83	6 48	8.08	...	Noorpur Buzurg	177
आवला Aonla(10)	EAG,EO	...	...	TWE(47.75) W(6.07)	61.92	6.48	34.80	...	Bisarat Ganj	178
आंवला Aonla (10)	EAG	गेहूँ, चावल Wheat, Rice	...	TWE(45.33) W(29.54)TK(2.43)	28.33	8.90	15.38	...	Jalal Nagar	179
आंवला Aonla (5)	EAG,ED	गेहूँ, चावल Wheat, Rice	...	TK(1.21)W(106 84) TWE(108.05)TW(40.47)	215.30	5.26	52.22	T(2).M(1)	Nisoi	180
आँवला Aonla (6)	EAG	गेहूँ, चावल Wheat, Rice	...	TWE(0 40) TW(23.47)W(28 33) TK(1.21)O(0.81)	36.02	4.45	17.82	...	Dhakaura	181
आँवला Aonla (8)	EAG	गेहूँ, चावल Wheat, Rice	...	TWE(36.83) TW(26.71)W(27.52)	78.11	7.28	18 62	...	Sadulla Ganj	182
आंवला Aonla (5)	EAG,ED	गेहूँ, चावल Wheat, Rice	...	TWE(40 07) TW(81.75)W(72.44)	172.81	168.76	53.01	...	Atarchheri	183
आंवला Aonla (8)	...	गेहूँ, चावल Wheat, Rice	...	TW(18 21) W(42.49)TK(0.81)	55.85	1.21	12.55	...	Jagmanpur	184
आँवला Aonla (11)	...	...	...	TW(58.68)W(14.16)	10.12	4.05	3.24	...	Nagaria Biran	185
आँवला Aonla(12)	EAG,ED	गेहूँ, चावल Wheat, Rice	...	TWE(74 87) W(53 83)TK(3 64)	84.99	4.86	23.06	...	Jaitpur Sarifpur	186
आँवला Aonla (12)	...	...	...	TW(7.69)O(2.02) W(2.02)	36.83	58.68	2.03	...	Akdandi	187
आंवला Aonla (11)	...	गेहूँ, चावल Wheat, Rice	...	TW(22.66)W(3 64) TK(0.81)	7.69	1.22	3.24	...	Laxmipur	188
आंवला Aonla (11)	...	...	...	TW(24.69)W(16.59)	14.57	4.05	3.23	...	Naudia Biran	189
आँवला Aonla (10)	...	...	...	TW(16.19)W(17.40)	16.19	0 81	2.83	...	Husainpur	190
आंवला Aonla (9)	...	गेहूँ, चावल Wheat, Rice	...	TW(20.24)W(89 03) O(2.43)	64.75	0 40	14.17	...	Gidauli	191
आँवला Aonla (9)	EAG	गेहूँ, चावल Wheat, Rice	...	WE(37.23)	17.40	0.81	6.07	..	Rutia	192
आँवला Aonla (9)	...	गेहूँ, चावल Wheat, Rice	...	W(46.95)	15.38	1.21	6.07	...	Mohammad Ganj	193
आँवला Aonla (10)	EAG	गेहूँ, चावल Wheat, Rice	...	TWE(62.73) W(23.47)	70 01	9.31	12 95	...	Bhindaura	194
बरेली Bareilly (12)	...	...	...	TW(23.88)W(13.76)	35.21	2.02	2.02	...	Ballia Biran	195

1	2	3	4	5	6	7	8	9	10	11
196	अन्तुआ	79.32	140(20)	-(-5)	-(-5)	W,HP	-(-5)	-(-5)	-(-5)	KR
197	किशनपुर जायदपुर	63.94	361(52)	P(1)	-(-5)	W,HP	-(-5)	-(-5)	-(-5)	KR
198	कुन्डरिया इखलासपुर	179.69	875(135)	P(1)	-(5-10)	W,HP	-(-5)	-(-5)	-(-5)	KR
199	परा बहाउद्दीनपुर	184.14	535(93)	P(1)	-(-5)	W,HP	-(-5)	-(-5)	-(-5)	KR
200	कन्हरपुर	159.86	1,250(231)	-(-5)	-(-5)	W,HP	-(-5)	-(-5)	-(-5)	KR
201	शिवनगर चम्पतपुर	99.56	512(39)	P(1)	-(-5)	W,HP	-(-5)	सोम,मंगल Mon,Tue	-(-5)	KR
202	रहमानपुर	126.27	877(164)	P(1)	-(-5)	W,HP	-(-5)	-(-5)	BS,RS	KR,PR
203	दसीपुर	385.68	748(125)	P(1)	-(-5)	W,HP	-(-5)	-(-5)	-(-5)	KR
204	ढका	223.80	432(70)	-(-5)	-(5-)	W,HP	-(-5)	-(-5)	-(-5)	PR
205	अखा एहतमाली	78.11			गैर आबाद				Uninhabited	PR
206	अखा मुस्तकील	445.57	2,942(503)	P(2)	-(5-10)	W,HP	PO	-(-5)	-(-5)	PR
207	जैनपुर कादराबाद	232 30	430(71)	P(1)	-(10+)	W	-(-5)	-(-5)	-(-5)	KR
208	मुशहरफपुर	216.92	887(158)	P(1)	-(-5)	W,HP	-(-5)	-(-5)	-(-5)	KR
209	बलेही भगवन्तपुर	181.71	1,298(222)	P(1),M(1)	-(-5)	W,HP	PO	-(-5)	-(-5)	KR
210	मिर्जापुर	93.89	670(136)	-(-5)	-(-5)	W,HP	-(-5)	-(-5)	-(-5)	KR
211	शहबाजपुर	164 31	670(137)	-(-5)	-(5-10)	W,HP	-(-5)	-(-5)	-(-5)	KR
212	रायपुर	161 07	462(91)	-(-5)	-(5-10)	T,W	-(5-10)	-(5-10)	-(-5)	KR,PR
213	उसैता	157.43	779(142)	P(1)	-(5-10)	T,W	-(-5)	-(5-10)	BS	PR
214	उरला	580.74	1,742(263)	P(1),M(1)	H(1) MCW(1)	T,W	PO	-(-5)	-(-5)	KR
215	बीरपुरा	189.40	856(167)	P(1)	-(-5)	T,W	-(-5)	-(-5)	-(-5)	PR

12	13	14	15	16	17	18	19	20	2	1
बरेली Bareilly(10)	...	गेहूँ, चावल Wheat, Rice	..	TW(42.09)	22.26	11.33	3.64	...	Antua	196
बरेली Bareilly(10)	...	गेहूँ, चावल Wheat, Rice	...	W(38 85)	11.74	5.66	7.69	...	Kishanpur Zaidpur	197
बरेली Bareilly(17)	EAG	गेहूँ, चावल Wheat, Rice	...	TWE(23.47) TW(48.9)W(48.56)TK(2.02)	39.26	3.24	14.17	...	Kundaria Ikhlaspur	198
बरेली Bareilly(11)	EAG	गेहूं, चावल Wheat, Rice	..	TWE(52.61) TW(23.47,W(36.02)	52.61	3.24	16.19	...	Para Bahauddinpur	199
बरेली Bareilly(15)	EAG	गेहूँ, चावल Wheat, Rice	...	TWE(27.11) TW(55.85)W(7.69)	43.71	7.69	17.81	...	Kanharpur	200
बरेली Bareilly(11)	EAG	गेहूँ, चावल Wheat, Rice		W(8.09) TWE(12.55)TW(38.04)	29.54	0.81	10.53	...	Shivnagar Champapur	201
आंवला Aonla(15)	EAG,ED	गेहूँ, चावल Wheat, Rice	...	W(17.81) TWE(31.57)	57.06	6.88	12.95	...	Rahmanpur	202
आंवला Aonla (9)	...	गेहूँ, चावल Wheat, Rice	...	TW(105 63)	225.82	36.42	17.81	...	Dasipur	203
आंवला Aonla(11)	EAG	गेहूँ, चावल Wheat, Rice	...	TWE(2.02)W(4.86)	112.10	67.99	36 83	...	Dhaka	204
बरेली Bareilly(10)	EAG	...	...	TWE(1.21)	33.99	35 22	7.69	...	Akha Ehtmali	205
बरेली Bareilly (7)	EAG	गेहूँ, चावल Wheat, Rice		TWE(82.56)W(3 64)	263.86	49.86	45.73	...	Akha Mustaqil	206
बरेली Bareilly (7)	...	गेहूँ, चावल Wheat, Rice	...	TW(1 62)W((2.43)	208 42	15.38	4.45	...	Jainpur Kadrabad	207
बरेली Bareilly(14)	...	गेहूँ, चावल Wheat, Rice	..	W(36.83)TW(42.09)	116.96	8.50	12.54	...	Musharafpur	208
बरेली Bareilly(15)	...	गेहूँ, चावल Wheat, Rice	...	W)46 54)TW(70.82)	38 45	10.12	15.78	...	Ballehi Bhagawantpur	209
बरेली Bareilly(13)	EA	गेहूँ, चावल Wheat, Rice	...	TWE(44.92) W(24.28)	11.74	2.43	10.52	...	Mirzapur	210
आंवला Aonla (9)	EAG	गेहूँ, चावल Wheat, Rice	...	W(12 95) TWE(70.42)	51.80	8.50	20 64	...	Shahbajpur	211
आंवला Aonla (8)	EAG,ED	गेहूँ, चावल Wheat, Rice	...	W(13.76)TWE(98.75)	35.21	2.43	10 92	...	Raipur	212
आंवला Aonla (6)	EAG	गेहूँ, चावल Wheat, Rice	...	TWE(93.08) W(2 02)TK(0.40)	43.71	3.64	14.58	...	Usaita	213
आंवला Aonla (5)	EAG	गेहूँ, चावल Wheat, Rice	..	TWE(167.14) W(136.79)O(5 26)	188.19	42.09	41.27	T(3),M(2)	Urla	214
आंवला Aonla (2)	EAG	गेहूँ, चावल Wheat, Rice	..	W(2.02)TK(0.40) WE(25.09)O(68 39)	68.80	10.12	14.58	...	Birpura	215

1	2	3	4	5	6	7	8	9	10	11
216	मनपुरा	93.89		गैर आबाद					Uninhabited	KR
217	आंवला ग्रामीण	29.55	13(2)	P(1)	-(-5)	T,W	-(-5)	-(-5)	BS,RS	PR
218	दरका	233.92		गैर आबाद					Uninhabited	KR
219	अलीनगर	284.91	558(112)	P(1)	-(-5)	T,W	-(-5)	-(-5)	-(-5)	KR
220	बीहट	191.02	927(169)	P(1)	-(-5)	T,W	-(-5)	-(-5)	—(5)	KR
221	रसूला	443.96	1,763(306)	P(1)	-(-5)	T,W	-(-5)	-(-5)	-(-5)	KR
222	चुलहरा	180.09	283(46)	-(-5)	-(-5)	T,W	-(-5)	प्रतिदिन Daily	-(-5)	KR
223	कटसारी	245.25	1,168(226)	P(1)	O(1)	T,W	O(1)	-(-5)	-(-5)	KR
224	कनगावां उरला	420.89	1,908(366)	M(1)	O(1)	T,W	-(-5)	बुद्ध, रवि Wed,Sun	-(5-)	KR
225	तारगंज	153.38	873(156)	-(-5)	-(-5)	W,HP	-(-5)	-(-5)	-(-5)	KR
226	बेहता चौहान	189.40	440(70)	-(-5)	-(-5)	W,T	-(-5)	-(-5)	-(-5)	KR
227	भीमपुर	276.41	899(158)	P(1)	-(-5)	W,HP	-(-5)	-(-5)	-(-5)	KR
228	चकरपुर	74 46	245(41)	-(-5)	-(-5)	W,HP	-(-5)	-(-5)	-(-5)	KR
229	डरूआपुर	166.33	704(111)	P(1)	-(-5)	W,HP	-(-5)	-(-5)	-(-5)	KR
230	खमरिया डांडी	173.62	260(43)	P(1)	-(-5)	W,HP	-(-5)	-(-5)	-(-5)	KR
231	बिलौरी	359.37	1,609(323)	P(1)	-(-5)	W,HP	-(-5)	रवि,बुद्ध Sun,Wed	-(-5)	PR
232	बहजुइया	177.66	586(87)	-(-5)	-(-5)	T,W	PO	-(-5)	-(-5)	KR
233	संग्रामपुर	110.08	335(60)	-(-5)	-(-5)	W,HP	-(-5)	-(-5)	-(-5)	KR
234	आसपुर	442.38	1,407(24)	P(2)	-(-5)	T	-(-5)	-(-5)	-(-5)	KR
235	राजपुर खुर्द	221 78	368(24)	P(1)	-(-5)	T	-(-5)	-(-5)	-(-5)	KR,KR

12	13	14	15	16	17	18	19	20	2	1
आंवला Aonla (1)	...	...	...	TW(79 73)	4.45	2.43	7.28	...	Manpura	216
आंवला Aonla (1)	...	गेहूँ, चावल Wheat, Rice	...	W(19.43)	8.50	..	1.62	...	Aonla Rural	217
आंवला Aonla (1)	...	...	...	W(12.55) TW(154.19)	25.90	23.47	17.81	...	Darka	218
आंवला Aonla (2)	EAG,EO	गेहूँ, चावल Wheat, Rice	...	TWE(196.68)	54.63	19.02	14.58	...	Alinagar	219
आंवला Aonla (8)	EAG	गेहूँ, चावल Wheat, Rice	...	TWE(118.58)	43.71	14.57	14.16	T(1)	Bihat	220
आंवला Aonla (5)	EAG,ED	गेहूँ, बाजरा Wheat, Bajra	..	TWE(160 67) W(23.84)O(18.21)TK(6.07)	76.89	25.90	132.38	T(2)	Rasula	221
आंवला Aonla (6)	EAC	गेहूँ, बाजरा Wheat, Bajra	...	TWE(57.40) W(49.78)	60.71	4.45	13.75	...	Chulhara	222
आंवला Aonla(10)	EAG,EO	गेहूँ, बाजरा Wheat, Bajra	...	TWE(27.92) W(80.13)	99.96	17.00	20.24	T(1),M(1)	Katsari	223
आंवला Aonla (3)	EAG,EO	गेहूँ, बाजरा Wheat, Bajra	..	TWE(43.71) W(101.18)O(6.48)TK(1.62)	172.00	61.10	34 80	T(1)	Kangawanurla	224
आंवला Aonla(12)	EAG	गेहूँ, बाजरा Wheat, Bajra	...	TWE(77.70) W(29.54)	11.33	7.28	27.53	...	Targanj	225
आंवला Aonla (2)	...	गेहूँ, चावल Wheat, Rice	..	TW(57.47)W(79.32)	30.76	11.33	10.52	...	Behta Chauhan	226
आंवला Aonla (4)	EAG	गेहूँ, चावल Wheat, Rice	.	TWE(19.43) TW(29.95)W(31.16)	152.98	24.69	18 20	...	Bhimpur	227
आंवला Aonla (5)	EAG	गेहूं, चावल Wheat, Rice	...	TWE(1 62) TW(10.52)W(10.52)	36.83	10.12	4.85	...	Chakarpur	228
आंवला Aonla (5)	...	गेहूँ, चावल Wheat, Rice	...	TW(21.04)W(60.71)	50.59	9.71	24.28	T(2)	Daruapur	229
आंवला Aonla (3)	...	गेहूँ, चावल Wheat, Rice	...	W(37.64)O(2.43)	66.37	54.63	12.55	...	Khamaria Dandi	230
आंवला Aonla (5)	AEG,ED	गेहूँ, चावल Wheat, Rice	..	TW(43.71)TK(1 21) W(71.23)TWE(58.28)	115.74	30 76	38.44	M(1),T(1) N(2)	Bilauri	231
आंवला Aonla (3)	EAC	गेहूं, चावल Wheat, Rice	...	TWE(75 27) W(12.14)	73 66	8.50	8.09	...	Bahjuia	232
आंवला Aonla (2)	...	गेहूं, चावल Wheat, Rice	...	TW(58 68)W(18.21)	17.81	9 31	6 07	...	Sangrampur	233
आंवला Aonla (1)	EAG	गेहूँ, चावल Wheat, Rice	...	TWE(141.24)	149.74	32.78	18.62	...	Aspur	234
आंवला Aonla (2)	...	गेहूँ, चावल Wheat, Rice	...	TW(43.30)	129.91	40.07	8.59	...	Rajpur Khurd	235

1	2	3	4	5	6	7	8	9	10	11
236	करुआ ताल	132.74	681(119)	-(-5)	-(-5)	W,HP	-(-5)	रवि बुद्ध Sun Wed	-(5-)	KR
237	नगरिया देहजप्ती	152.98	722(42)	-(-5)	-(-5)	W,HP	-(-5)	-(-5)	-(-5)	KR
238	अन्दू पुरा	112.10	203(40)	-(-5)	-(-5)	W,HP	-(-5)	-(-5)	-(-5)	KR
239	पथरा	251.72	631(120)	P(1)	MCW(1)	W,HP	-(-5)	-(-5)	BS	PR
240	पथरी	187.78	914(168)	-(-5)	-(5-10)	W,HP	-(5-10)	-(-5)	BS	PR
241	महतिया डान्डी	112.91	244(41)	-(-5)	-(5-10)	W,HP	-(5-10)	-(-5)	BS	PR
242	पनवडिया	199.52	447(77)	P(1)	-(-5)	T,W	-(-5)	-(-5)	-(-5)	KR,PR
243	तुमड़िया	99.15	337(55)	-(-5)	-(-5)	T,W	-(-5)	-(-5)	-(-5)	KR
244	बिहारीपुर	110.86			गैर आबाद				Uninhabited	KR
245	करेला	197.49			गैर आबाद				Uninhabited	KR
246	कल्लिया	91.87	779(155)	P(1)	-(-5)	W,HP	PO	-(-5)	-(-5)	KR
247	सिकरोड़ा	290.57	981(159)	P(1)	-(-5)	TK,T	-(-5)	प्रतिदिन Daily	-(-5)	KR
248	देबौ	134.36	205(34)	-(-5)	-(5-10)	T,W	-(5-10)	-(5-10)	-(5-10)	PR
249	सिहोलिया	221.37	872(128)	P(1)	-(5-10)	T,W	-(5-10)	-(5-10)	-(5-10)	KR
250	तिकरी	154.60	676(103)	P(1)	-(5-10)	T,W	-(5-10)	-(5-10)	-(5-10)	KR
251	धर्मपुर	207.61	826(143)	P(1)	-(5-10)	TK,W	-(5-10)	-(5-10)	-(5-10)	PR
252	दिंगोई	532.18	2,103(350)	M(1)	-(5-10)	T,W	PO	-(5-10)	-(10+)	KR
253	मुसराहा	150.95	681(117)	-(-5)	-(5-10)	W,HP	-(-5)	-(-5)	-(-5)	KR
254	टाँडा	829.23	1,819(320)	P(1)	-(5-10)	W,HP	-(-5)	मंगल,शनि Tue,Sat	-(-5)	KR
255	दलीपपुर	186.97	744(140)	P(1)	-(5-10)	W,HP,R	-(5-10)	-(-5)	BS	KR

ग्राम निर्देशिका

3—आँवला तहसील — जन सुविधाएँ एवं भूमि उपयोग

1	2	3	4	5	6	7	8	9	10	11
256	बेहता लालच	111.29	226(36)	-(-5)	-(5-10)	W,HP,TK	-(-5)	-(-5)	-(-5)	KR,PR
257	भरताना	156.62	904(160)	-(-5)	-(5-10)	W,HP,R	-(-5)	-(5-10)	-(-5)	KR,PR
258	पखुर्नी	245.65	667(108)	P(1)	-(-5)	W,HP	-(-5)	-(-5)	-(-5)	KR
259	कुंड़ड़ा	237.15	1,508(274)	P(1),H(1)	RP(1)	W,TK	PO	सोम,शनि Mon,Sat	BS	PR
260	चकरपुर रामनगर	193.85			गैर आबाद				Uninhabited	PR
261	सेंधा	254.56	950(167)	P(1)	-(5-10)	W,HP	-(5-10)	-(-5)	BS	PR
262	सेधी	142.86	183(29)	-(-5)	-(-5)	W,HP	-(-5)	-(-5)	-(-5)	KR
263	कौरतपुर	175.64	541(97)	-(-5)	-(5-10)	W,HP	-(5-10)	-(5-10)	-(-5)	KR
264	नौगवां	140.84	399(63)	-(-5)	-(-5)	W,HP	-(-5)	-(5-10)	-(-5)	KR
265	बागरपुर	185.76	586(80)	P(1)	-(5-10)	W,HP	-(5-10)	-(5-10)	-(-5)	KR
266	चांदपुर मतकी	88.22	210(27)	-(-5)	-(-5)	W,HP	-(-5)	मंगल,शुक्र Tue, Fri	-(-5)	KR
267	हजरतपुर	126.27	550(65)	-(-5)	-(-5)	W,HP	-(-5)	-(-5)	-(-5)	KR
268	भीकमपुर	166.33	318(54)	-(-5)	-(-5)	W,HP	-(-5)	-(5-10)	-(-5)	KR
269	मकरन्दपुर ताराचन्द	155.00	861(136)	-(-5)	-(-5)	W,HP	-(-5)	-(-5)	BS,RS	KR,PR
270	युसुफपुर	116.15	372(69)	-(-5)	-(-5)	W,HP	-(-5)	-(-5)	-(5)	KR
271	खुली	219.75	1,552(361)	P(1)	-(-5)	W,HP	-(-5)	-(-5)	-(-5)	KR
272	हिम्मतपुर उर्फ ताहरपुर	128.69	407(87)	-(-5)	-(-5)	W,HP	-(-5)	-(-5)	-(-5)	KR
273	करपिया ब्रह्मनान	36.83	304(55)	P(1)	-(-5)	W,HP	-(-5)	-(-5)	-(-5)	PR
274	करपिया किसनान	116.55	435(76)	P(1)	-(-5)	W,HP	-(-5)	-(-5)	-(-5)	PR
275	चिनगरी बालकिशनपुर	327.81	1,201(218)	P(1)	-(-5)	W,HP	-(-5)	-(-5)	-(-5)	KR

12	13	14	15	16	17	18	19	20	2	1
आंवला Aonla (13)	EAG	गेहूँ, चावल Wheat, Rice	...	TWE(12.55) TW(0.40)O(55.85)	27.92	7.28	7.29	M(10)	Behtalalach	256
आँवला Aonla (13)	EAG	गेहूँ, चावल Wheat, Rice	...	TWE(26.71) TW(0.40)W(58.68)	50.18	8.90	11.75	M(15)	Bhartana	257
आंवला Aonla (19)	EAG	गेहूँ, चावल Wheat, Rice	...	TWE(15.38) TW(6.07)W(99,96)	77.30	28.73	18.21	...	Pakhurni	258
आंवला Aonla (12)	EA	गेहूँ, चावल Wheat, Rice	...	TWE(71.63) TW(13.36)W(32.78)TK(0.40)	68.39	21.85	28.74	N(1),M(50)	Kundda	259
आंवला Aonla (7)	...	...	115.74	W(30.76)	29.14	12.55	5.66	...	Chakarpur Ramnagar	260
आंवला Aonla (7)	...	गेहूँ, चावल Wheat, Rice	53.02	GC(6.07)W(76.89) O(1.21)	67.18	18.21	31.98	...	Sendha	261
आंवला Aonla (9)	...	गेहूँ, चावल Wheat, Rice	...	W(25.90)TW(2.02)	54.23	53.42	7.29	...	Sendhi	262
आंवला Aonla (10)	EAG	गेहूँ, चावल Wheat, Rice	...	TWE(25.90) TW(3.24)W(23.88)TW(0.81)	58.28	53.42	10.11	...	Kiratpur	263
आंवला Aonla (10)	EAG	गेहूँ, चावल Wheat, Rice	...	TWE(7.69) TW(4.86)W(4.86)TK(1·21)	57.87	58.28	6.07	...	Naugawan	264
आंवला Aonla (11)	EAG	गेहूँ, चावल Wheat, Rice	...	TWE(12.95) TW(15.78)W(12.55) TK(2.02)O(12,15)	96.72	17.81	15.38	...	Bangarpur	265
आंवला Aonla (17)	...	गेहूँ, चावल Wheat, Rice	...	TW(14.57) W(13.76)O(5.67)	34.40	9.71	40.11	...	Chandpur Matki	266
आंवला Aonla (18)	EAG	गेहूँ, चावल Wheat, Rice	...	TWE(59.49) W(16.59)TK(0.40)	30.35	8.90	10.54	T(1)	Hazratpur	267
आंवला Aonla (13)	EAG	गेहूँ, चावल Wheat, Rice	...	TWE(25.09) TW(43.71)W(37.[illegible])	43.71	6 88	9.71	M(10)	Bhikampur	268
आंवला Aoula (24)	...	गेहूँ, चावल Wheat, Rice	...	W(61.92)TW(36.83) TK(0.40)	23.47	25.09	7.29	...	Makrandpur Tarachand	269
आंवला Aonla (10)	...	गेहूँ, चावल Wheat, Rice	...	TW(11.74) TK(31.97)W(25.50)	28.33	4.05	14.56	T(1)	Yusufpur	270
आंवला Aonla (16)	EAG	गेहूँ, चावल Wheat, Rice	...	TWE(8.09) TW(89.03)W(55.04)	27.92	6.48	33.19	T(1)	Khuli	271
आंवला Aonlo (19)	EAG	गेहूँ, चावल Wheat, Rice	...	TWE(25.09) TW(22.26)W(53.42)O(1.21)	72.55	4.05	10.11	T(1)	Himmatpur Urf Taharpur	272
आंवला Aonla (8)	...	गेहूँ, चावल Wheat, Rice	...	W(18.21)	9.71	1.72	7.29	...	Karpia Braapmnan	273
आंवला Aonla (6)	...	गेहूँ, चावल Wheat, Rice	...	W20.64)TW(27.52)	40.87	13.36	14.16	...	Karpia Kisnan	274
आंवला Aonla (9)	EAG,EO	गेहूँ, चावल Wheat, Rice	...	TWE(56.66) TW(113.32)	107.65	23.07	27.11	...	Chingari Bal Kishanpur	275

ग्राम निर्देशिका

3—आँवला तहसील

जन सुविधाएँ एवं भूमि उपयोग

1	2	3	4	5	6	7	8	9	10	11
276	भूड़ा	38.04	237(38)	-(-5)	-(5-10)	W,HP	-(-5)	-(-5)	-(-5)	KR
277	सहासा	261.44	1,603(279)	P(1)	-(5-10)	W,HP,TK	-(-5)	-(-5)	-(-5)	KR
278	आनन्दपुर	132.34	207(32)	-(-5)	-(-5)	W,HP	-(-5)	-(-5)	-(-5)	KR
279	पचतोर	91.06	500(86)	-(-5)	-(-5)	W,T,W	-(-5)	-(5-10)	-(5-10)	KR
280	आरजी करपिया	68.39			गैर आबाद				Uninhabited	KR
281	मलगाँवा	331.85	968(158)	P(1)	-(5-10)	W,HP	-(-5)	-(5-10)	-(-5)	KR,PR
282	ईस्लामाबाद	286.93	836(226)	P(1)	-(-5)	W,HP	PO	-(-5)	-(-5)	KR,PR
283	परास	125.05			गैर आबाद				Uninhabited	KR
284	कुसारी	127.08	559(92)	P(1),M(1)	-(-5)	W,HP	PO	-(-5)	-(-5)	KR
285	बाकर गँज	74.46	568(96)	P(1)	-(-5)	W,HP	-(-5)	-(-5)	-(-5)	KR
286	पमारी	81.34	199(29)	-(-5)	-(-5)	W,HP	-(-5)	-(-5)	-(-5)	KR
287	शेखपुर उर्फ बिहारीपुर	149.74	630(94)	-(-5)	-(-5)	W,HP	-(-5)	-(-5)	-(-5)	KR
288	नवदिया वीरान	123.43			गैर आबाद				Uninhabited	KR
289	पन्हरी	55.85	689(122)	P(1)	-(-5)	W,HP	-(-5)	-(-5)	-(-5)	KR
290	क्योना शादीपुर	394.58	1,721(299)	P(1)	-(-5)	W,HP	-(-5)	-(-5)	-(-5)	KR
291	राजूपुर	106.03	1,121(193)	P(1),M(1)	-(5-10)	W,HP	PO	सोम,शुक्र Mon,Fri	-(-5)	KR
292	सुल्तानपुर	80.94	332(53)	-(-5)	-(5-10)	W,HP	-(-5)	-(-5)	-(-5)	KR
293	भोजपुर	84.99	1,108(204)	-(-5)	-(5-10)	W,HP	-(-5)	-(-5)	-(-5)	PR
294	कैमुआ	174.83	1,778(292)	P(1)	-(-5)	W,HP	PO	शनि,बुद्ध Sat,Wed	-(-5)	PR
295	चाँदपुर	63.13	326(52)	-(-5)	-(-5)	W,HP	-(-5)	-(-5)	BS	PR

VILLAGE DIRECTORY

AMENITIES AND LAND USE — AONLA TAHSIL—3

12	13	14	15	16	17	18	19	20	2	1
आंवला Aonla(10)	EAG	गेहूँ, चावल Wheat, Rice	...	TWE(8.09) TW(6.48)W(9.31)	6.88	4.45	2.83	...	Bhoora	276
आंवला Aonla(10)	EAG,ED	गेहूँ, चावल Wheat, Rice	...	WE(31.57)W(77.30) TW(60.30)TK(0.81)O(0.81)	32.78	23.47	34.40	T(1),M(1) N(1)	Sahasa	277
आंवला Aonla(10)	EAG	गेहूँ, चावल Wheat, Rice	...	W(24.28)TW(13.76) WE(15.38)	58.28	10.52	10.12	...	Anandpur	278
आंवला Aonla(9)	EAG	गेहूँ, चावल Wheat, Rice	...	WE(12.14)W(10.52) TW(5.67)	48.56	7.69	6.48	...	Pachtor	279
आंवला Aonla (5)	EAG	...	...	WE(4.05)W(4.45) TW(17.00)	29.54	9.71	3.64	...	Arazı Karpia	280
आंवला Aonla (7)	...	गेहूँ, चावल Wheat, Rice	...	W(54.23)TW(123.84)	56.66	78.51	18.61	...	Malgawan	281
आंवला Aonla (7)	...	गेहूँ, चावल Wheat, Rice	...	W(46.95)TW(36.83) TK(4.04)	74.87	118.17	9.71	...	Islamabad	282
आंवाला Aonla (7)	...	...	68.18	W(6.48)	33.55	2.83	14.97	...	Paras	283
आंवला Aonla(9)	EAG	गेहूँ, चावल Wheat, Rice	...	W(13.36)TW(29.14) WE(14.97)	42.09	10.52	17.00	...	Kusari	284
आंवला Aonla(10)	EAG	गेहूँ, चावल Wheat, Rice	...	TW(11.33)W(23.88) TW(15.38)	11.74	3.63	8.50	...	Bakarganj	285
आंवला Aonla(10)	EAG	गेहूँ, चावल Wheat, Rice	...	TWE(11.74)W(32.38)	25.09	9.31	2.82	...	Pamari	286
आंवला Aonla(11)	EAG	गेहूँ, चावल Wheat, Rice	...	TWE(19.02) W(47.35)	52.61	20.24	10.52	...	Shekhupur Urf Biharipur	287
आंवला Aonla(11)	EAG	...	...	TWE(20.24)TW(8.90)	70.01	17.81	6.47	...	Nabadia Viran	288
बरेली Bareilly(18)	...	गेहूँ, चावल Wheat, Rice	...	W(28.73)	19.02	1.62	6.48	...	Pandri	289
बरेली Bareilly(18)	EAG	गेहूँ, चावल Wheat, Rice	...	TWE(29.14) TW(83.37)W(136.38) TK(3.24)	80.13	22.26	40.06	...	Keona Shadipur	290
बरेली Bareilly(9)	EAG,ED	गेहूँ, चावल Wheat, Rice	...	TWE(57.47) W(12.14)	21.04	4.45	10.93	...	Rajupur	291
बरेली Bareilly(9)	EAG	गेहूँ, चावल Wheat, Rice	...	TWE(30.35) W(26 31)	10.12	2.43	11.73	...	Sultanpur	292
बरेली Bareilly(9)	EAG,ED	गेहूँ, चावल Wheat, Rice	...	TWE(7.69) TW(12.14)W(44.11)	7.69	4.05	9.31	...	Bhojpur	293
बरेली Bareilly(20)	EA	गेहूँ, चावल Wheat, Rice	...	W(54.23)TK(0.81) WE(65.56)	29·14	5.67	19.42	...	Kaimuan	294
बरेली Bareilly(20)	EAG	गेहूँ, चावल Wheat, Rice	...	W(21.45)TW(3 64) WE(2.02)TK(2.43)	20.64	2.43	10.52	N(2)	Chandpur	295

1	2	3	4	5	6	7	8	9	10	11
296	नबदिया	84.58	679(116)	-(-5)	-(-5)	W,HP	-(-5)	-(-5)	BS	KR
297	आलमपुर जाफराबाद	233 11	882(167)	P(1)	-(5-10)	W,HP	PO	-(-5)	-(-5)	PR
298	मिलक मंसारामपुर	75.68	303(51)	-(-5)	-(5-10)	W,HP	-(-5)	-(-5)	-(-5)	KR
299	बमयाना	150.55	1,251(222)	P(1)	-(5-10)	W,HP	-(-5)	-(-5)	-(-5)	PR
300	प्रेमराजपुर	149 74	522(93)	-(-5)	-(-5)	W,HP	-(-5)	-(-5)	-(-5)	KR
301	रामपुर बुजुर्ग	305.14	2,306(375)	P(1)	-(5-10)	W,HP	-(-5)	-(-5)	BS	PR
302	सैदपुर कनी	125.46	469(69)	P(2),M(1)	-(5-10)	W.HP	-(-5)	-(-5)	BS	PR
303	देवचरा	183.33	2,948(514)	P(1),M(1)	-(-5)	W,HP	PO	रवि,गुरू Sun, Thu	BS	KR
304	चकरपुर	99 15	881(168)	P(1)	-(5-10)	W,HP	-(-5)	-(-5)	-(-5)	KR
305	मकरन्दपुर धाराजीत	105 22	902(172)	-(-5)	-(5-10)	W,HP	-(-5)	-(-5)	-(-5)	KR
306	करमपुर	114.13			गैर आबाद				Uninhabited	KR
307	चम्पतपुर	189.40	1,407(267)	P(1)	-(-5)	W,HP	-(-5)	-(-5)	-(-5)	PR
308	अबरा	62.32	277(45)	P(1)	-(5-10)	W,HP	-(-5)	-(-5)	-(-5)	KR
309	औरंगाबाद	30.35			गैर आबाद				Uninhabited	KR
310	मजनूपुर	192.23	1,372(216)	P(1)	-(5-10)	W,HP	-(-5)	-(-5)	-(-5)	KR
311	रफियाबाद	165.12	796(119)	-(-5)	-(-5)	W,HP	-(-5)	-(-5)	BS	KR
312	बाहनपुर	108.46	1,175(302)	P(1),M(1) H(1)	-(10+)	W.HP	-(-5)	—(5)	BS	PR
313	कोहनी प्रतापपुर	347.23	396(69)	-(-5)	-(10+)	W,HP	-(-5)	-(-5)	-(-5)	PR
314	बदराई कुइंया	187.78	1,264(222)	P(1)	-(5-10)	W,HP	-(-5)	-(-5)	BS,RS	KR
315	सरदारनगर	158.24	2,229(414)	P(1),M(2)	-(-5)	W,HP	PO	मंगल,शुक्र Tue,Fri	BS	PR,RK

12	13	14	15	16	17	18	19	20	2	1
बरेली Bareilly(10)	EAG	गेहूँ, चावल Wheat, Rice	...	WE(48.97)	24.69	3.64	7.28	...	Nabadia	296
बरेली Bareilly(9)	EAG,EO	गेहूँ, चाबल Wheat, Rice	...	W(24.28) TWE(95.10)	80.13	14.16	19.44	...	Alampur Jafrabad	297
बरेली Bareilly(10)	EAG ED	गेहूँ, चावल Wheat, Rice	...	TWE(50.59) W(5.26)	12.95	4.45	2.43	...	Milak Mansarampur	298
बरेली Bareilly(9)	EAG,ED	गेहूँ, चावल Wheat, Rice	...	TWE(76.49) TW(0.40)R(15.38)	31.16	4.86	22.26	...	Bamyana	299
बरेली Bareilly(18)	EAG	गेहूँ, चावल Wheat, Rice	...	TWE(44.11) TW(31.97)W(7.28)	48.16	5.26	12.96	...	Premrajpur	300
बरेली Bareilly (14)	AAG	गेहूँ, चावल Wheat, Rice	...	TWE(50.18) TW(106.03)W(16.59) TK(1.62)	80.54	3.24	46.94	...	Rampur Buzurg	301
बरेली Bareilly (14)	EAG	गेहूँ, चावल Wheat, Rice	...	TWE(6.48) TW(63.13)W(8.50)TK(1.67)	32.38	0.40	12.90	...	Saidpur Kani	302
बरेली Bareilly (13)	EAG EO	गेहूँ, चावल Wheat, Rice	...	TWE(74.87) W(36.83)	29.54	11.74	30.35	...	Deochara	303
बरेली Bareilly (15)	EAG	गेहूँ, चावल Wheat, Rice	...	W(32.38) TWE(48.16)	6.07	2.83	9.71	...	Chakarpur	304
बरेली Bareilly(9)	EAG,EO	गेहूँ, चावल Wheat, Rice	...	TK(1.62) TWE(17.00)W(54.63)	16.19	4.86	10.92	...	Makrandpur Dharajit	305
बरेली Bareilly (8)	...	...	...	W(21.45)TW(40.07)	41.68	7.69	3.24	...	Karampur	306
बरेली Bareilly(8)	EAG,ED	गेहूँ, चावल Wheat, Rice	...	TWE(29.14) TW(44.92)W(58.28)	34.80	6.88	15.38	T(1)	Champatpur	307
बरेली Bareilly(10)	EAG,ED	गेहूँ, चावल Wheat, Rice	...	TWE(39.60)	12.95	4.86	4.85	...	Abra	308
बरेली Bareilly (9)	...	...	...	W(7.28)TW(12.95)	8.09	...	2.03	...	Aurangabad	309
बरेली Bareilly (9)	EAG	गेहूँ, चावल Wheat, Rice	...	W(21.04) TWE(99.96)	47.75	2.43	21.05	...	Majnupur	310
बरेली Bareilly (20)	EAG	गेहूँ, चावल Wheat, Rice	...	TW(80.13) TK(0.81)W(10.52)	58.68	6.07	8.91	T(2)	Rafiabad	311
बरेली Bareilly (20)	EAG ED	गेहूँ, चावल Wheat, Rice	...	TWE(24.28) M(11.33)	47.35	8.91	16.59	...	Bahanpur	312
बरेली Bareilly (10)	...	गेहूँ, चावल Wheat, Rice	...	...	81.34	12.55	253.34	...	Kohni Pratappur	313
बरेली Bareilly (13)	EAG	गेहूँ, चावल Wheat, Rice	...	TWE(59.49)W(11.33)	90.65	8.09	20.24	...	Badrai Kuiyan	314
बरेली Bareilly (10)	EAG	गेहूँ, चावल Wheat, Rice	...	TWE(63.94)W(12.95)	46.95	6.48	27.92	...	Sardarnagar	315

1	2	3	4	5	6	7	8	9	10	11
316	खाता बीरान	32.38		गैर आबाद					Uninhabited	KR
317	चन्दौआ	139.22	716(140)	-(-5)	-(5-10)	W,HP	-(-5)	-(-5)	BS	KR,PR
318	फतेहपुर सराधू	168.76	472(81)	-(-5)	-(5-10)	W,HP	-(-5)	-(-5)	BS	KR,PR
319	लंगुरा	370.71	1,461(270)	P(1)	-(5-10)	W,HP	PO	मंगल, शनि Tue, Sat	-(-5)	KR
320	मिलक मझरा	160.26	2,045(361)	P(1)	-(-5)	W,HP	-(-5)	-(-5)	-(-5)	KR,PR
321	नकटपुर	78.92	471(87)	-(-5)	-(-5)	W,HP	-(-5)	-(-5)	-(-5)	KR
322	हाशमपुर	64.35	229(44)	-(-5)	-(-5)	W,HP	-(-5)	-(-5)	-(-5)	KR
323	खुसरूपुर	17.81		गैर आबाद					Uninhabited	KR
324	नौगवां ठाकुरान	358.16	2,124(368)	P(1)	O(1)	W,HP	-(-5)	-(-5)	-(-5)	KR
325	कटका भरत	215.71	962(155)	P(1)	-(-5)	T,W	-(-5)	-(-5)	-(-5)	KR,PR
326	विछुरइया सिरसा	281.67	2,454(407)	P(2),M(1)	-(-5)	W,HP	-(-5)	-(-5)	-(-5)	PR
327	हररामपुर	250.51	1,560(268)	P(1)	-(-5)	W,HP	-(-5)	-(-5)	-(5-10)	KR
328	तौलकपुर	64.75	68(11)	-(-5)	-(-5)	W,HP	-(-5)	-(-5)	-(5-10)	KR
329	घिलौरा	204.79	1,202(325)	P(1),M(2)	-(5-10)	W,HP	-(-5)	सोम शनि Mon Sat	BS	KR,PR
330	बिहारीपुर	85.39	295(60)	P(1)	-(-5)	W,HP	-(-5)	-(-5)	PS	KR,PR
331	बनारा	238.37	1,329(241)	-(-5)	-(-5)	W,HP	-(-5)	-(-5)	-(-5)	KR,PR
332	फिरोजपुर	208.83	736(123)	P(1)	P(1)	W,HP	-(-5)	-(-5)	-(5-10)	KR,PR
333	तजपुरा नबदिया	482.40	746(113)	P(1),	P(1)	W,HP	-(-5)	मंगल शुक्र Tue Fri	-(10+)	KR,PR
334	देवीपुर	39.26	402(75)	-(-5)	-(-5)	W,HP	-(-5)	-(-5)	-(10+)	KR,PR
335	खेड़ा	218.54	735(133)	-(-5)	-(-5)	W,HP	-(-5)	-(-5)	-(-5)	KR

12	13	14	15	16	17	18	19	20	2	1
बरेली Bareilly (14)	...	...	...	TW(17,81)W(4.45)	8.50	...	1.62	...	Khata Viran	316
बरेली Bareilly (16)	...	गेहूँ, चावल Wheat, Rice	...	TW(20.64)R(24.69)	52.61	8.90	32.38	...	Chandaua	317
बरेली Bareilly (17)	EAG	गेहूँ, चावल Wheat, Rice	...	WE((0.40)TW(2.43) R(36.02)G(6.48)	5.67	8.90	108.86	...	Fatehpur Saradhu	318
बरेली Bareilly (13)	EAG, ED	गेहूँ, चावल Wheat, Rice	...	TWE(176.45) W(34.80)	118.98	13.76	26.72	...	Langura	319
बरेली Bareilly (23)	EAG EO	गेहूँ, चावल Wheat, Rice	...	TWE(41.28) W(12.14)TW(45.33) TK(0.40)	38.04	7.28	15.79	M(2)	Milak Majhara	320
बरेली Bareilly (19)	EAG	गेहू, चावल Wheat, Rice	...	TWE(29.14) W(31.97)	4.45	6.48	6.88	T(2)	Nakatpur	321
बरेली Bareilly (18)	EAG	गेहूँ, चावल Wheat, Rice	...	TWE(20.24)W(23.47)	13.36	2.43	4.85	...	Hashampur	322
बरेली Bareilly (18)	...	...	...	W(12.14)	4.86	0.40	0.41	...	Khusrupur	323
बरेली Bareilly (18)	EAG	गेहूँ, चावल Wheat, Rice	...	TWE(26.71) TW(58,28)W(128.29) TK(0.40)R(1.62)	92.68	19.02	31.16	M(2),T(2)	Naugawan Thakuran	324
बरेली Bareilly (19)	EAG	गेहूँ, चावल Wheat, Rice	...	TWE(45.73) W(71,63)R7.28)	65.16	11.74	14.17	...	Katka Bharat	325
बरेली Bareilly (7)	EAG, ED	गेहूँ, चावल Wheat, Rice	...	TWE(12.55) W(159.86)	57.87	23.47	27.92	M(1),T(2)	Bichhurata Sirsa	326
बरेली Bareilly (7)	EAG, ED	गेहूँ, चावल Wheat, Rice	...	TWE(53.42) W(131.53)O(27,52)	6.88	5.66	25.50	T(1)	Harrampur	327
बरेली Bareilly (7)	EAG	गेहूँ, चावल Wheat, Rice	...	TWE(9.31)(W(14.57) TK(2.43),O(25.90)	7,28	2.43	2.83	...	Taulakpur	328
बरेली Bareilly (20)	EA	गेहूँ, चावल Wheat, Rice	...	TWE(13.36) TW(29.95)W(4.45)	133.96	19.02	4 05	T(1),M(1)	Ghilaura	329
बरेली Bareilly (18)	...	गेहूँ, चावल Wheat, Rice	...	TW(2.02)	3.24	4.05	76.08	...	Biharipur	330
बरेली Bareilly (19)	EAG	गेहूँ, चावल Wheat, Rice	...	W(17·40)TWE(65.97) TW(64.75)TK(0.81)	44.11	35.21	10.12	...	Banara	331
बरेली Bareilly (20)	...	गेहूँ, चावल Wheat, Rice	...	W(16.59)TW(0 81)	59.49	5.26	126.68	...	Firojpur	332
बरेली Bareilly (27)	...	गेहूँ, चावल Wheat, Rice	...	TW(60.30)TK(1.62)	112.91	41.68	265.89	...	Tajpur Nabadia	333
बरेली Bareilly (20)	EAG	गेहूँ, चावल Wheat, Rice	...	W(11.33)TWE(0.40) TK(1.21)TW(9.71)	9.31	4.86	2.44	...	Devipur	334
बरेली Bareilly (17)	EAG, ED	गेहूँ, चावल Wheat, Rice	...	TWE(28.73) TW(25.90)W(78.92)	55.04	7.69	22.26	T(1)	Khera	335

1	2	3	4	5	6	7	8	9	10	11
336	भमोरा	253.34	1,910(375)	P(2),M(1)	MCW(1), PHC(1) FPC(1)	W,HP	PO, Phone	-(-5)	BS,RS	KR,PR
337	नितोई	131.93	523(201)	-(-5)	-(-5)	W,HP	-(-5)	—(5)	BS	KR,PR
338	हुसनपुर	63.54			गैर आबाद				Uninhabited	KR
339	सिरोही	263.06	1,978(396)	P(2),M(1)	-(-5)	W,HP	-(-5)	मंगल,शुक्र Tue,Fri	-(-5)	KR
340	सरेरी	80.13	755(138)	P(1)	-(-5)	W,HP	-(-5)	-(5-10)	-(-5)	KR
341	मझोरा	98.75	764(131)	P(1)	-(-5)	W,HP	-(-5)	-(-5)	-(-5)	KR,PR
342	नगला	145.29	849(168)	-(-5)	-(-5)	W,HP	-(-5)	-(-5)	-(-5)	KR,PR
343	जमालपुर	61.11	329(46)	P(1)	-(-5)	W,HP	-(-5)	-(-5)	-(-5)	KR
344	नौरंगपुर	402 68	2,639(413)	P(2),M(1)	-(-5)	T,W	PO	-(-5)	-(-5)	KR,PR
345	दलपतपुर	125.05	395(74)	-(-5)	-(-5)	T,W	-(-5)	-(-5)	-(-5)	KR,PR
346	सिघा	236.34	1,426(249)	P(1)	-(5-)	T,W	PO	सोम,गुरु Mon,Thu	-(-5)	KR,PR
347	ककरी	74.46	431(64)	P(1)	-(-5)	W,HP	-(-5)	-(-5)	-(-5)	KR,PR
348	वल्लिया	293.00	3,407(517)	P(3),H(1)	FPC(1), RP(1)	W,HP	PO	मंगल,शुक्र Tue,Fri	-(5-10)	PR
349	बिडौली	66.78			गैर आबाद				Uninhabited	KR
350	धनौरा	124.65	667(127)	P(1)	-(-5)	W,HP	-(-5)	-(-5)	-(5-10)	KR,PR
351	सिकोरा	279.65			गैर आबाद				Uninhabited	KR
352	कटरारमन	97.13	1,050(131)	P(1)	O(1)	W,HP	-(-5)	-(5-)	-(5-10)	KR
353	विलासपुर	69.20			गैर आबाद				Uninhabited	KR
354	डप्टा श्यामपुर	256.18	1,138(162)	P(1)	-(-5)	W,HP	-(-5)	-(-5)	-(5-10)	KR,PR
355	रामपुर कांकर	316.88	1,116(197)	P(1)	-(-5)	T,W	-(-5)	-(-5)	-(5-10)	KR,PR

13	13	14	15	16	17	18	19	20	2	1
बरेली Bareilly (22)	EA	गेहूँ, चावल Wheat, Rice	..	W(46.14) TWE(58.68)TW(42,90)	33.59	61.11	10.92	T(2),C(2) N(1)	Bhamora	336
बरेली Bareilly (24)	EAG, EO	गेहूँ, चावल Wheat, Rice	..	W(55 85) TW(29 14)WE(13.76)	10.52	17.40	5 26	...	Nitoi	337
बरेली Bareilly (20)	EAG	...	...	W(6.88)TW(9.71) TWE(7.69)	21.85	3.24	14 17	...	Hasanpur	338
बरेली Bareilly (17)	EAG, ED	गेहूँ, चावल Wheat, Rice	..	TWE(53.02) TW(76 08)W(41.68) TK(0.81),O(1.21)	42.90	8.50	38.86	T(1)	Sirohi	339
बरेली Bareilly (18)	EAG	गेहूँ, चावल Wheat, Rice		TWE(17.40) TW(14.57)W(23.47)O(2.02)	8.09	4.86	9.72	...	Sareri	340
बरेली Bareilly (18)	EAG	गेहूँ, चावल Wheat, Rice	..	W(42.49) WE(9.31)TW(26 31)	7.28	7.69	5.67	...	Majhora	341
बरेली Bareilly (15)	EAG, EO	गेहूँ, चावल Wheat, Rice	.	W(47 35) TWE(34.80)TW(26.31)	21.04	11.33	4.46	...	Nagla	342
बरेली Bareilly (18)	EAG, EO	गेहूँ, चावल Wheat, Rice	...	TWE(15 78) W(30.35)	6.48	2 02	6.48	...	Jamalpur	343
बरेली Bareilly (18)	EAG, EO	गेहूँ, च वल Wheat, Rice	..	TWE(158 64) W(135.17)	43.71	25.09	40.07	T(2)	Naurangpur	344
बरेली Bareilly (19)	EAG, EO	गेहूँ, चावल Wheat, Rice	...	TWE(25.50) W(49.37)	33.19	7.28	9.71	T(1)	Dalpatpur	345
बरेली Bareilly(20)	EAG, EO	गेहूँ, चावल Wheat, Rice	...	TWE(99.96) W(82.96)	21 85	12.55	19 02	T(1)	Singha	346
बरेली Bareilly (20)	EAG	गेहूँ, चावल Wheat, Rice	..	W(14 16) TWE(42.09,	9 71	6.88	1.62	...	Kakri	347
बरेली Bareilly (19)	EAG, ED	गेहूँ, चावल Wheat, Rice	.	TWE(82 15) W(90 25)TK(0.40)O(37.23)	33.99	10.12	38.86	N(5),M(3) T(2)	Ballia	348
बरेली Bareilly(15)	EAG	...	..	TWE(22 26) W(17.00)O(4 86)	18.21	0.81	3.64	...	Bidauli	349
बरेली Bareilly (21)	EAG, ED	गेहूँ, चावल Wheat, Rice	.	TWE(54 63) TW(12.55)W(5.26)TK(2.43)	33.99	3.24	12.55	...	Dhanaura	350
बरेली Bareilly (10)	...	..	...	W(11.33)	136.38	36.02	95.92	...	Sikora	351
बरेली Bareilly(23)	EAG	गेहूँ, चावल Wheat, Rice		TWE(13 76)W(45.33)	28.28	2.02	11.74	M(3),T(2)	Katraraman	352
बरेली Bareilly (20)	AEG		.	TWE(10.12)W(25 50)	27.11	1.21	5.26	...	Bilaspur	353
बरेली Bareilly (18)	EAG, E)	गेहूँ, चावल Wheat, Rice	. .	TWE(96.32) W(84 18) TK(0.40)	45.73	10.12	19.43	M(1)	Dapta Shyampur	354
बरेली Bareilly(22)	EAG,EO	गेहूँ, चावल Wheat, Rice	..	W(129.10)TWE(51,80)	99 56	15.38	21.04	...	Rampur Kankar	355

ग्राम निर्देशिका

3 - आंवला तहसील

'जन सुविधाएं' एवं भूमि उपयोग

1	2	3	4	5	6	7	8	9	10	11
356	गहरौं	98.34	1,068(158)	P(1)	-(-5)	W,HP	-(-5)	-(-5)	-(5-10)	KR,PR
357	भगवानपुर	85.39			गैरआबाद				Uninhabited	KR
358	ब्राह्मपुर	70.82	222(31)	-(-5)	-(-5)	W,HP	-(-5)	-(-5)	-(-5)	KR
359	सराऊ	127.08	497(86)	P(1)	H(1)	W,HP	-(-5)	-(-5)	-(5-10)	KR
360	मई कीरतपुर	104.41	311(39)	-(-5)	-(-5)	W,HP	-(-5)	-(-5)	-(5-10)	KR
361	लहर	136.79	930(166)	-(-5)	-(-5)	W.HP	-(-5)	-(-5)	-(5-10)	KR
362	कीरतपुर	73.25	327(63)	-(-5)	-(-5)	W,HP	-(-5)	-(-5)	-(5-10)	KR
363	झिझरी	271.15	1,615(290)	P(1)	-(-5)	W,HP	-(-5)	शनि Sat	-(-5)	KR
364	हिम्मतपुर	345.61	971(180)	P(1),M(1)	RP(1), O(1)	W,HP	-(-5)	-(-5)	-(5-10)	KR
365	त्रिकुनियां	67.18			गैर आबाद				Uninhabited	KR

12	13	14	15	16	17	18	19	20	2	1
बरेली Bareilly (21)	EAG EO	गेहूँ, चावल Wheat, Rice	...	TWE(10 93) W(44.11)	30.35	8.90	4.05	...	Gaharra	356
बरेली Bareilly (18)	EAG	...	...	TWE(33.59) W(28.83)	12.95	1.21	9.31	...	Bhagwanpur	357
बरेली Bareilly (23)	EAG	गेहूँ, चावल Wheat, Rice	...	TWE(27.92) W(21.45)	13.76	0.81	6.88	...	Brahampur	358
बरेली Bareilly (23)	EAG	गेहूँ, चावल Wheat, Rice	...	TWE(42.90) W(58 28)	12.55	3.24	10.11	...	Sarau	359
बरेली Bareilly (24)	EAG	गेहूं, चावल Wheat, Rice	...	TWE(48.16) W(24.69)	16.19	6.47	8.90	...	Mai Kiratpur	360
बरेली Bareilly (29)	...	गेहूँ, चावल Wheat, Rice	..	TW(15.78) W(37.64)TK(4.05)	31.57	1.62	46.13	...	Lahar	361
बरेली Bareilly (25)	EAG	गेहूँ, चावल Wheat, Rice	...	TWE(36.42) W(18.21)	12.55	1.21	4.86	...	Kiratpur	362
बरेली Bareilly (21)	EAG	गेहूँ, चावल Wheat, Rice	...	TWE(161.48) W(47.35)TK(1.62)	39.66	3.24	17.80	...	Jhijhri	363
बरेली Bareilly (21)	...	गेहूँ, चावल Wheat, Rice	...	TW(56.66) W(4.05)TK(O.40)	43.71	6.48	234.31	T(1)	Himmatpur	364
बरेली Bareilly (20)	...	...	...	...	...	...	67.18	...	Trikunia	365

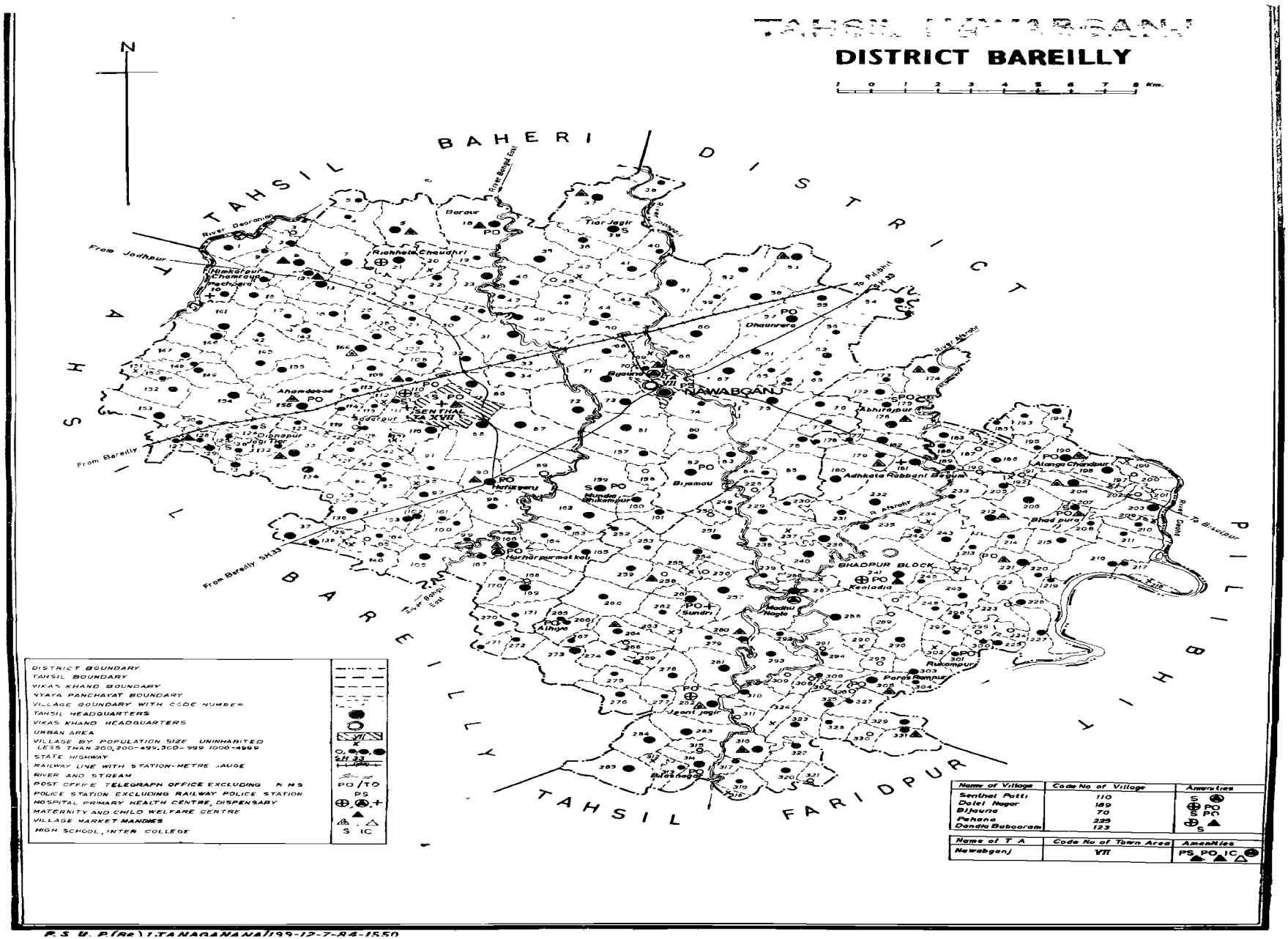

P.S.U.P.(Rs) 1.TANAGANANA/199-12-7-84-1550

4 -नवाबगंज तहसील
-Nawabganj Tahsil

ग्रामों की वर्णानुक्रम सूची

नवाबगंज तहसील

क्रम सं०	ग्राम का नाम	लोकेशन कोड नं०	क्रम सं०	ग्राम का नाम	लोकेशन कोड नं०	क्रम सं०	ग्राम का नाम	लोकेशन कोड नं०
1	2	3	1	2	3	1	2	3
1	अख्त्यारपुर नवदिया	49	36	कमुआ	167	71	गुलड़िया लेखराज	303
2	अटंगा ओगी	22	37	क्योलडिया	241	72	गुलर डांडी	38
3	अटगा चादपुर	196	38	करूआ साहब गंज	206	73	ग्रेम	72
4	अधकटा नजराना	54	39	कल्यानपुर जीवन सहाय	256	74	गेला टान्डा	37
5	अधकटारा बीनबेगम	181	40	कल्यानपुर हिकमत अली	36	75	गोपाल पुर	319
6	अनन्दापुर लक्ष्मीनरायन	65	41	काशीपुर	95	76	गौसलपुर	120
7	अनन्दापुर लेखराज	289	42	कितकापुर कुतुबपुर	272	77	गंगापुर	230
8	अबदला	210	43	किशनपुर	308	78	घाटमपुर	149
9	अभयपुर मुल्लापुर	231	44	किशनपुर कुइया	245	79	चठिया रहमतअली	247
10	अभयराजपुर	175	45	कुआ डांडा	154	80	चठिया लेखराज	83
11	अमसहा	257	46	कुइंया रामसहाय	330	81	चमन नगरिया	13
12	अम्भरपुर	293	47	कुन्दमन जैबुलनिशा	200	82	चन्दपुर माफी	125
13	अमीर नगर	216	48	कुन्दमन वन्नीवेगम	190	83	चन्दपुर ख्यालीराम	304
14	अल्लाहपुर	242	49	कुल्हुआ	295	84	चन्दुआ चमरौआ	145
15	अल्हैया	265	50	कुंवरपुर करीम जान	193	85	चितियापुर	237
16	अलियापुर	252	51	कुंवरपुर तुलसी पट्टी	208	86	चुनुआ	27
17	अलीनगर	76	52	कुवरपुर दानकुँवर	306	87	चैना	180
18	असुआ	328	53	कोठा मक्खन	285	88	चौखण्डी	270
19	अहमदाबाद	156	54	खजुरिया श्रीराम	284	89	जगतपुर	299
20	अहरोला	14	55	खटोला	92	90	जगराजपुर	271
21	आनन्दीपुर	121	56	खटौआ	176	91	जगी डोन्डी	311
22	आलम डांडी	184	57	खमरिया	294	92	जमुनिया	114
23	आसपुर दरियाबसिंह	187	58	खाई खेडा	136	93	जबेदा जबेदी	288
24	आसपुर हसनअली	134	59	खाटा	172	94	ज्योत जागीर	282
25	औरगाबाद	157	60	खामपुर उर्फ गंगापुर	44	95	ज्योरा मकरन्दपुर	75
26	इनायतपुर	55	61	खिजरपुर	108	96	जरपा मोहनपुर	227
27	ईधजागीर	67	62	खिल्चीपुर	47	97	जरेली	77
28	उदरनपुर	103	63	खोह	140	98	जहरा जादोपुर	327
29	ऐंठपुर	228	64	खंजनपुर खनजानियाँ	60	99	जासपुर	259
30	कचनारा	115	65	गजरौला	56	100	जिगनिया भगवन्तपुर	174
31	कचनारी	119	66	गरगइया	61	101	जिरौनिया	112
32	कटैया आत्माराम	195	67	गुरगांवा	29	102	जोगी ठेर	130
33	कटैया वल्देव सिंह	264	68	गुलडहाई	217	103	टांड़ा इनायतुल्ला	127
34	कमलापुर फरवन्दअली	312	69	गुलडिया धीमर	78	104	टांडा दयानतपुर	266
35	कमलापुर मेहरावखां	277	70	गुलड़िया महीपत	260	105	टांडा सादात	86

ग्रामों की वर्णानुक्रम सूची

नवाबगंज तहसील (क्रमशः)

क्रम सं०	ग्राम का नाम	लोकेशन कोड नं०	क्रम सं०	ग्राम का नाम	लोकेशन कोड नं०	क्रम सं०	ग्राम का नाम	लोकेशन कोड नं०
1	2	3	1	2	3	1	2	3
106	टाह	8	141	धिमरी	323	176	पिपरा निगाई	30
107	ठिरिया बन्नों जान	236	142	धौरेरा	57	177	पुरैनिया	198
108	ठिरिया सैदपुर	85	143	नकटपुर	238	178	पैहना	225
109	डन्डिया दयाराम	151	144	नकटिया	185	179	पैगा	146
110	डन्डिया फैजुल्ला	34	145	नकटिया नरायनपुर	221	180	पैहनिया	224
111	डन्डिया बैरम नगला	50	146	नरहरपुर गौरी खेड़ा	251	181	पंडरी समीप बरौर	35
112	डन्डिया मिश्र	239	147	नरही नौआ नगला	281	182	फरीदपुर उर्फ नवादा	66
113	डन्डिया सफदर अली	214	148	नवदिया कस्बान	173	183	फरीदपुर नवादा	158
114	डन्डिया नाजमुल्ला निशा	205	149	नवदिया मोतीराम	220	184	फरीदपुर निकट खजुरिया	315
115	डबरा	275	150	नवदिया सालिकराम	201	185	फाजिलपुर	32
116	डवरी	276	151	नवादा इकरामुल्ला	233	186	फुलवइया	329
117	डंडिया बाबूराम	123	152	नवादा इमामावाद	240	187	फैजुल्लापुर	87
118	डंडिया मोहसिन	25	153	नवदिया रघुनाथ	91	188	बकुचिया किशनपुर	188
119	डन्डुआ [illegible]	250	154	नवदिया वमनपुरी	100	189	बकैनिया	98
120	ढकिया खैरूद्दीन	1	155	निरन्दापुर	267	190	बड़ा गांव	229
121	ढकिया बरकली साहब	212	156	नौगवां भगवन्तपुर	226	191	बथुआ	69
122	ढकिया सहादत अली	104	157	नौगवा वीरान	177	192	बघुपुर निकटखोह	106
123	तजपुरा	292	158	नोआ नगला	162	193	बधैपुर इलाका धमीपुर	258
124	तजुआ	122	159	पकड़िया लाले	318	194	बधैपुर इलाका बाहिर	211
125	त्यार जागीर	39	160	पचतौर	286	195	बबूरा बबूरी	232
126	तिगरी	213	161	पचपेडा	10	196	बरखन	182
127	तुमडिया	52	162	पनवड़िया इलाका		197	बरखन हरचन्दपुर	179
	दनियापुर	255		जलालपुर	331			
128			163	पनवड़िया परतीतपुर	194	198	बरसिया	322
129	दयौरनिया जागीर	17	164	पन्डारा	46	199	बरौर	18
130	दलेल नगर	189	165	पन्डरी नौमहला	168	200	बरौरा	19
131	दामोदरपुर	202	166	पनुवा	33	201	बसेंगा	9
132	दिबनापर	124	167	प्यारी नवादा	12	202	बहिर जागीर	203
133	दियोरनिया प्रसादीलाल	79	168	पृथ्वीपुर नवदिया	161	203	बहोर नगला	71
134	दवावट	116	169	परबतपुर पट्टी	218	204	बिक्रमपुर	298
135	देवी खेड़ा	48	170	परसरामपुर	305	205	बिजासन	248
136	देश नगर	279	171	परेवा कुर्मियान	93	206	बिजौरिया	70
137	धनौरा जागीर	243	172	परेवा सादात	107	207	बिथरी	80
138	धमीपुर	254	173	परोथी	51	208	बिलासनगर	314
139	धर्मपुर	94	174	पहलादपुर	300	209	बिशेश्वरपुर	269
140	धिमरा	326	175	पिताम्बरपुर	113	210	बिसइ रम्पुरा	278

ग्रामों की वर्णानुक्रम सूची

नवाबगंज तहसील (क्रमशः)

क्रम सं०	ग्राम का नाम	लोकेशन कोड नं०	क्रम सं०	ग्राम का नाम	लोकेशन कोड नं०	क्रम सं०	ग्राम का नाम	लोकेशन कोड नं०
1	2	3	1	2	3	1	2	3
211	बिहारीपुर अब्दुल रहमान	235	246	मिलक गंगापुर	117	281	रसुला तालिबहुसैन	109
212	बिहारीपुर पचतौर	28	247	मिलक बमनपुरी	102	282	रामनगरिया	4
213	बिहारीपुर पितमराम	222	248	मिलक माधौ	96	283	रायपुर बमनपुरी	290
214	बीजामऊ	82	249	मिलक मोहम्मदपुर	105	284	रिछौला किफायत ऊल्ला	73
215	बीरपुर	197	250	मिलक यूसूफनगर	139	285	रिछौला चौधरी	21
216	बुखारपुर	64	251	मुआजम नगला	246	286	रिछौला ताराचन्द	133
217	बुलन्दनगर उर्फ लभेड़ा	137	252	मुजफ्फरपुर	199	287	रूकमपुर	301
218	बेवहा	302	253	मुझैना जागीर	143	288	रूपपुर	141
219	बेवहाई	297	254	मुझैना संतोष	16	289	लमखेडा	274
220	बेरिया उर्फ भाऊ नगला	321	255	मुंडिया जगरूप	283	290	लम्बाखेड़ा तालिब हुसेन	144
221	भगवतीपुर उर्फ पहारपुर	253	256	मुंड़िया जागीर	310	291	लम्बाखेड़ा बदरीप्रसाद	53
222	भगौतीपुर त्रिवेनी शाह	45	257	मुंड़िया टेली	58	292	लाई खेड़ा	31
223	भटपुरा जागीर	138	258	मुंडिया विशुन सहाय	26	293	लाडपुर उस्मानपुर	88
224	भंदपुरा	207	259	मुंडिया भीकमपुर	159	294	शाहपुर इनायतुल्ला	128
225	भीकमपुर	178	260	मुंडिया मलूकपुर	223	295	शाहपुरजी सुखराम	41
226	भूडा	5	261	मुबारिकपुर	171	296	शेरपुर	20
227	भौलामानपुर	142	262	मुरतजापुर	268	297	सतबन पट्टी	317
228	भौआ नगला	164	263	मुरारपुर प्रेमपुर	165	298	सतुइया कलां	63
229	भौआ बाजार	316	264	मुरारपुर समीप पन्डरी	42	299	सतुइया खुर्द	62
230	मकरन्दपुर	244	265	मूसापुर	126	300	सदरपुर	111
231	मटकापुर	273	266	मेथी नवेदिया	204	301	सन्तोषपूर	170
232	मटकुला	99	267	मोहनपुर वीरान	324	302	सनेकपुर	169
233	मथुरापुर	291	268	मोहम्मदपुर	183	303	सभापुर	249
234	मधुकरपुर	118	269	मौजम नगला खालसा	2	304	समुहा	6
235	मधुनगला	287	270	मौजमनगला जगीर	3	305	सरकड़ा	263
236	मरगापुर मरमैया	320	271	मडनपुर	209	306	सरौरा	191
237	मल्लपुर	147	272	याकूबपुर	74	307	सहोदर नगला	59
238	मसीत बलीनगर	23	273	रघुनाथपुर	84	308	सिजौलिया	68
239	महमूदापुर	325	274	रतना चुन्नीलाल	131	309	सिठौरा	215
240	महेशपुर	309	275	रतना नन्दपुर	7	310	सिथरा	97
241	माधोपुर	296	276	रम्पटिया इलाका हथेली	192	311	सिलहरा	219
242	मियापुर	40	277	रम्पटिया बिशारत अली	163	312	सुकटिया	262
243	मिर्जापुर जागीर	148	278	रम्पुरा काजियान	135	313	सुन्डियावा	89
244	मिलक अलीनगर	129	279	रम्पुरा तुलसीराम	313	314	सुन्दरी	261
245	मिलक उदरनपुर	101	280	रसुला कमरूलनिशा	160	315	सुनौर	280

ग्रामों की वर्णानुक्रम सूची

नवाबगंज तहसील (समाप्त)

क्रम सं०	ग्राम का नाम	लोकेशन कोड नं०	क्रम सं०	ग्राम का नाम	लोकेशन कोड नं०	क्रम सं०	ग्राम का नाम	लोकेशन कोड नं०
1	2	3	1	2	3	1	2	3
316	सुरजपुर परौरिया	186	321	सोरहा	155	326	हरिहरपुर चौधरी	132
317	सेंथल पट्टी	110	322	हथेली	234	327	हाफिजगंज	90
318	सैदपुर	24	323	हरदुआ किफायत उल्ला	81	328	हिमकरपुर चमरौआ	11
319	सैदपुर सरौरा	153	324	हरदुआ नाज मलनिसा	307	329	हिमकरा	15
320	सैदूपुर	43	325	हरहरपुर मटकली	166	330	हंसा	152
						331	हंसिनी	150

ALPHABETICAL LIST OF VILLAGES

NAWABGANJ TAHSIL

S.No.	Name of village	Location Code No.	S.No.	Name of village	Location Code No.	S.No.	Name of village	Location Code No.
1	2	3	1	2	3		2	3
1	Abdala	210	36	Baraur	18	71	Chandpur Khyaliram	304
2	Abhaipur Mullapur	231	37	Baraura	19	72	Chandpur Mafi	125
3	Abhairajpur	175	38	Barkhan	182	73	Chandua Chamraua	145
4	Adhkata Nazrana	54	39	Barkhan Harchandpur	179	74	Chathia Leknraj	83
5	Adhkatara Bina Begam	181	40	Barsia	322	75	Chathia Rahmatali	247
6	Ahamdabad	156	41	Basenga	9	76	Chaukhndi	270
7	Ahrola	14	42	Bathua	69	77	Chitiapur	237
8	Ainthpur	228	43	Bariy urf Bhau Nagla	321	78	Chunua	27
9	Akhtiarpur Nawadia	49	44	Bebaha	302	79	Dabi Khera	48
10	Alamdandi	184	45	Bebahai	297	80	Dabra	275
11	Alhaiya	265	46	Beharipur Abdul Rahman	235	81	Dabri	276
12	Aliapur	252	47	Beharipur Pitamram	222	82	Dalel Nagar	189
13	Ali Nagar	76	48	Bhandpura	207	83	Damodarpur	202
14	Allahpur	242	49	Beagwantipur Tirbanisah	45	84	Dandia Baburam	123
15	Amir Nagar	216	50	Bhagwatipur urf Paharpur	253	85	Dandia Bairam Nagla	50
16	Ambharpur	293	51	Bhatpura Jagir	138	86	Dandia Dayaram	151
17	Amsaha	257	52	Bhaua Nagla	164	87	Dandia Faizulla	34
18	Anandapur Laxminarain	65	53	Bhawa Bazar	316	88	Dandia Misr	239
19	Anandapur Lekhraj	289	54	Bhikampur	178	89	Dandia Mohsin	25
20	Anandipur	121	55	Bholamanpur	142	90	Dandia Nazmulnishan	205
21	Aspur Dariyabsingh	187	56	Bhura	5	91	Dandia Safdarali	214
22	Aspur Hasanali	134	57	Biharipur Paohtaur	28	92	Dandua	250
23	Asua	328	58	Bijamau	82	93	Daniapur	255
24	Atanga Chandpur	196	59	Bijasan	248	94	Deorania Jagir	17
25	Atanga Ogi	22	60	Bijauria	70	95	Deorania Parsadilal	79
26	Aurangabad	157	61	Bikrampur	298	96	Desh Nagar	279
27	Baboora Baboori	232	62	Bilas Nagar	314	97	Dhakia Barkali Sahb	212
28	Badhiapur Illaqa Bahir	211	63	Birpur	197	98	Dhakia Khiaruddin	1
29	Badhupur Nikatkoh	106	64	Bisairampura	278	99	Dhakia Sahdatatali	104
30	Badhehpura Ilaka Dhamipur	258	65	Bisheshwarpur	269	100	Dhamipur	254
31	Bahir Jagir	203	66	Bithri	80	101	Dhanura Jagir	243
32	Bahor Nagla	71	67	Bukharpur	64	102	Dharmpur	94
33	Bakainia	98	68	Buland Nagar urf Labhera	137	103	Dhaurera	57
34	Bakuchia Kishanpur	188	69	Chaina	180	104	Dhimra	326
35	Baragaon	229	70	Chaman Nagriya	13	105	Dhimri	323

ALPHABETICAL LIST OF VILLAGES

NAWABGANJ TAHSIL (Contd.)

S.No.	Name of Village	Location Code No	S.No.	Name of Village	Location Code No.	S.No.	Name of Village	Location Code No.
1	2	3	1	2	3	1	2	3
106	Dibnapur	124	141	Jagrajpur	271	176	Kishanpur	308
107	Duwawat	116	142	Jamunia	114	177	Kishanpur Kuinya	245
108	Faizullapur	87	143	Jarely	77	178	Kitkapur Kutbpur	272
109	Faridapur Nawada	158	144	Jarpa Mohanpur	227	179	Kotha Makkhan	285
110	Faridapur Near Khajuria	315	145	Jaspur	259	180	Kuan Danda	154
111	Faridpur urf Newada	66	146	Jaweda Jawedi	288	181	Kuiny Ramsahai	330
112	Fazilpur	32	147	Jeot Jagir	282	182	Kuluha	295
113	Gajraula	56	148	Jeora Makrandpur	75	183	Kundman Bannibegam	190
114	Gangapur	230	149	Jigimia Bhagwantpur	174	184	Kundman Zabulnisha	200
115	Gargaiya	61	150	Jiraunia	112	185	Kunwarpur Dankunwar	306
116	Gausalpur	120	151	Jogither	130	186	Kunwarpur Karimjan	193
117	Gelatanda	37	152	Johra Jadaunpur	327	187	Kunwarpur Tulsipatti	208
118	Ghatampur	149	153	Kachnara	115	188	Ladpur Usmanpur	88
119	Gopalpur	319	154	Kachnari	119	189	Lai Khera	31
120	Grem	72	155	Kalyanpur Jiwansahai	256	190	Lamba Khera Badri Prasad	53
121	Gular Dandi	38	156	Kalyanpur Hikmatali	36	191	Lamba Khera TalibHusain	144
122	Gularhai	217	157	Kamlapur Farbandali	312	192	Lamkhera	274
123	Gularia Lekhraj	303	158	Kamlapur Mafrawkhan	277	193	Madhaupur	296
124	Gularia Mahipat	260	159	Kamua	167	194	Madhukarpur	118
125	Gularia Dhimar	78	160	Karua Sahib Ganj	206	195	Madhu Nagla	287
126	Gurgawan	29	161	Kashipur	95	196	Maheshpar	309
127	Hafiz Ganj	90	162	Kataiya Atmaram	195	197	Mahmoodapur	325
128	Hansa	152	163	Kataiya Baldeo Singh	264	198	Makrandpur	244
129	Hansini	150	164	Keolaria	241	199	Malhpur	147
130	Hardua Kifayatullah	81	165	Khaikhera	136	200	Mandanpur	209
131	Hardua Nazmulnisan	307	166	Khajuria Shriram	284	201	Margapur Marmaia	320
132	Hariharpur Chaudhri	132	167	Khamaria	294	202	Masitwali Nagar	23
133	Hariharpur Matkli	166	168	Khampur urf Gangapur	44	203	Mathurapur	291
134	Hatheli	234	169	Khnjanpur Khanjania	60	204	Matkapur	273
135	Himkara	15	170	Khata	172	205	Matkula	99
136	Himkarpur Chamraua	11	171	Khataua	176	206	Mauzam Nagla Jagir	3
137	Inayatpur	55	172	Khatola	92	207	Mauzam Nagla Khalsa	2
138	Idh Jagir	67	173	Khilchipur	47	208	Muazam Nagla	246
139	Jagatpur	299	174	Khizarpur	108	209	Methi Newadia	204
140	Jagi Dandi	311	175	Khoh	140	210	Mianpur	40

ALPHABETICAL LIST OF VILLAGES

NAWABGANJ TAHSIL (Contd)

S.No.	Name of Village	Location Code No.	S.No.	Name of Village	Location Code No.	S.No.	Name of Village	Location Code No.
1	2	3	1	2	3	1	2	3
211	Mila Bamanpuri	102	246	Nawadia Raghunath	91	281	Rampura Tulsiram	313
212	Milak Gangapur	117	247	Nawadia Salikram	201	282	Rasoola Talibahusain	109
213	Milak Madhau	96	248	Nawadia Motiram	220	283	Rasoolaqamrulnishan	160
214	Milak Alinagar	129	249	Nawdia Qassaban	173	284	Ratna Chunnilal	131
215	Milak Mohamadpur	105	250	Nirandapur	267	285	Ratnanandpur	7
216	Milak Yuspf Nagar	139	251	Pachpera	10	286	Richhola Chawdhri	21
217	Milak Udranpur	101	252	Pachtaur	286	287	Richhola Kifiayatullah	73
218	Mirzapur Jagir	148	253	Pahaladpur	300	288	Riehhola Tarachand	133
219	Mohammadpur	183	254	Paiga	146	289	Rooppur	141
220	Mohanpur Viran	324	255	Pakarialaey	318	290	Rukampur	301
221	Moosapur	126	256	Pandara	46	291	Sabhapur	249
222	Mubarikpur	171	257	Pandri Naumehla	168	292	Sadarpur	111
223	Mujhena Jagir	143	258	Pandri Samipbaraur	35	293	Sahodar Nagla	59
224	Mujhena Santosh	16	259	Panua	33	294	Saidoopur	43
225	Mundia Bhikampur	159	260	Panwaria Ilaka Jalalpur	331	295	Saidpur	24
226	Mundia Bishan Sahia	26	261	Panwaria Phrtitpur	194	296	Saidpur Saraura	153
227	Mundia Jagir	310	262	Parasrampur	305	297	Samuha	6
228	Mundia Jagroop	283	263	Parbatpur Patti	218	298	Sanekpur	169
229	Mundia Malookpur	223	264	Parewa Kurmian	93	299	Santoshpur	170
230	Mundia Teli	58	265	Parewa Sadat	107	300	Saraura	191
231	Murarpur Prempur	165	266	Parothi	51	301	Sarkra	263
232	Murarpur Samip Pandri	42	267	Pehna	225	302	Satuiya Kalan	63
233	Murtazapur	268	268	Pehnia	224	303	Satuiya Khurd	62
234	Muzzafarpur	199	269	Phulwariya	329	304	Sarban Patti	317
235	Nakatia	185	270	Piary Nawada	12	305	Senthal Patti	110
236	Nakatpur	238	271	Pipranigai	30	306	Shahpur Inayatullah	128
237	Nakti Naraimpur	221	272	Pirthipur Nawadia	161	307	Shahpur Jisukhram	41
238	Narharpur Gauri Khera	251	273	Pitamberpur	113	308	Sherpur	20
239	Narhi Naua Nagla	281	274	Purainia	198	309	Sijaulia	68
240	Naua Nagla	162	275	Raghunathpur	84	310	Silhara	219
241	Naugawan Bhagwantpur	226	276	Raipur Bamanpuri	290	311	Sithaura	215
242	Naugawa Viran	177	277	Ramnagaria	4	312	Sithra	97
243	Nawada Ikramulla	233	278	Rampatia Bisharafali	163	313	Soraha	155
244	Nawada Imomabad	240	279	Rampatia Ilaqa Hatheli	192	314	Sukatia	262
245	Nawadia Bamanpuri	100	280	Rampuraqazian	135	315	Sunaur	280

ALPHABETICAL LIST OF VILLAGES

NAWABGANJ TAHSIL (Concld.)

S.No.	Name of village	Location Code No.	S.No.	Name of village	Location Code No.	S.No.	Name of village	Location Code No.
1	2	3	1	2	3	1	2	3
316	Sundiyawa	89	321	Tajua	122	326	Thiryasaidpur	85
317	Sundri	261	322	Tanda Dayanatpur	266	327	Tigri	213
318	Surajpur Parauria	186	323	Tanda Inayatullah	127	328	Tumaria	52
319	Tah	8	324	Tanda Sadat	86	329	Tyar Jagir	39
320	Tajpura	292	325	Thiria Bannojan	236	330	Udranpur	103
						331	Yaqoobpur	74

उपलब्ध जनसुविधाएं–[यदि ग्राम मे सुविधाएँ उपलब्ध नही है तो कालम मे डैश (—) लगाया गया है तथा इसके बाद कोष्टकों मे जितनी निकटतम दूरी पर सुविधा उपलब्ध है मोटे तौर पर वह दूरी इस प्रकार दी गई है —5 कि मी , 5 से 10 कि. मी. और 10+ कि. मी.]

Amenities available— [If not available within the village, a dash (—) is shown in the column and next to it in brackets, the distance in broad range viz. —5 kms , 5—10 kms and 10+ kms., of the nearest place where the facility is available is given]

लोकेशन कोड नं० Location Code No.	ग्राम का नाम	ग्राम का कुल क्षेत्रफल (हेक्टेयर में) Total area of Village (in Hectares)	कुल जनसंख्या और परिवारों की संख्या Total Population and No. of Households	शैक्षिक Educational	चिकित्सा Medical	पीने का पानी (पीने योग्य) Drinking Water(Potable)	डाक और तार Post and Telegraph	बाजार/हाट का दिन/के दिन यदि कोई हो Day or days of Market/ *hat*, if any	संचार व्यवस्था (बस स्टाप, रेलवे स्टेशन, जल मार्ग) Communications (Bus Stop, Railway Station, Waterways)	ग्राम तक पहुँचने का मार्ग Approach to Village
1	2	3	4	5	6	7	8	9	10	11
1	ढकिया खैरुद्दीन	178 88	511(96)	–(–5)	–(–5)	T,W	–(–5)	–(–5)	–(–5)	KR
2	मौजम नगला खालसा	84 58	555(80)	P(1)	–(–5)	TW,TK,C	–(–5)	–(–5)	–(5 10)	KR
3	मौजम नगला जागीर	88 22	141(22)	–(–5)	–(–5)	W,T	–(–5)	–(–5)	–(5–10)	KR
4	राम नगरिया	97.13	363(57)	–(–5)	–(–5)	W,T	–(–5)	–(–5)	–(5–10)	KR
5	भूडा	97.53	327(48)	–(–5)	–(–5)	W,T	–(–5)	–(–5)	–(–5)	KR
6	समुहा	559.70	2,935(444)	P(1),O(1)	–(–5)	W,T,HP	–(–5)	मंगल,शुक्र Tue,Fri	–(5–10)	KR
7	रतनानन्दपुर	463.79	1,988(350)	P(1)	–(–5)	W,TK	–(–5)	–(–5)	–(5–10)	KR
8	टाह	237.15	1,245(171)	P(1)	–(–5)	TW,TK	–(–5)	–(–5)	–(5–10)	KR
9	बसेगा	62.32	309(43)	–(–5)	–(–5)	TW,TK,C	–(–5)	–(–5)	–(5–10)	KR
10	पचपेडा	226.23	540(105)	P(1)	MCW(1) D(1)	TW,TK,C	PO	–(–5)	–(–5)	KR
11	हिमकरपुर चमरौआ	76.08	832(134)	P(2),M(2)	–(–5)	TW,TK,, W	–(–5)	–(–5)	–(5–10)	KR
12	प्यारी नवादा	131.93	838(140)	P(1)	–(–5)	TW,,TK,C	–(–5)	बुध,रवि Wed.Sun	–(5–10)	KR
13	चमन नगलिया	182 92	1,167(187)	–(–5)	–(–5)	TW,TK,C	–(–5)	–(–5)	–(5–10)	KR
14	अहरोला	109 67	198(32)	–(–5)	–(–5)	TW,TK,C	–(–5)	–(–5)	–(5–10)	KR
15	हिमकरा	159.45	520(83)	P(1)	–(5–10)	W,HP	–(5–10)	–(5–10)	–(5–10)	KR

निकटतम कस्बा और उसकी दूरी (कि०मी० में) Nearest Town and Distance (in Km.)	बिजली की आपूर्ति Power Supply	मुख्य खाद्यान्न Staple food	भूमि उपयोग (अर्थात विभिन्न उपयोगों में आने वाले भू क्षेत्र हेक्टेयर मे दशमलव के दो स्थानो तक) Land use (*i. e.* areas under different type of land use in hectares rounded upto two decimal places)						Name of Village	लोकेशन कोड नं० Location Code No.
			वन Forest	सिंचित साधन Irrigated (by sources)	असिंचित Unirrigated	कृषि योग्य बंजर भूमि गोचर एवं चरागाह सहित Culturable Waste including Gaucher & Groves	कृषि के लिए अनुपलब्ध भूमि Area not Available for Cultivation	टिप्पणी (धार्मिक ऐतिहासिक या पुरातत्व महत्व के स्थल Remarks (including any Place of Religious, Historical or Archaeological interest)		
12	13	14	15	16	17	18	19	20	2	1
सेंथल Senthal (10)	...	गेहूँ, चावल Wheat, Rice	...	W(38.85)GC(57 07) O(6.07)TW(12.95)	40 47	2.44	21.04	T(1)	Dhakia Khairuddin	1
सेंथल Senthal (11)	...	गेहूँ, चावल Wheat, Rice	...	GC(56.25)W(1.62) TW(2.02)	11.74	0.81	12.14	...	Maujam Nagla Khalsa	2
सेंथ ल Senthal (12)	...	गेहूँ, चावल Wheat, Rice	...	GC(62.73)	11.74	...	13.75	...	Maujam Nagla Jagir	3
सेंथल Senthal (11)	...	गेहूँ, चावल Wheat,Rich	...	GC(51.40)O(11.33)	22.66	...	11.74	...	Ram Nagaria	4
सेथल Senthal (11)	...	गेहूँ, चावल Wheat, Rice	...	GC(70.82)	17.00	...	9.71	...	Bhura	5
सेंथल Senthal (10)	...	गेहूँ, चावल Wheat, Rice	..	GC(267.91)	231.89	...	59.90	T(2)	Samuha	6
सेंथल Senthal (15)	EAG	गेहूँ, चावल Wheat, Rice	...	GC(308.79) WE(19 83)	81.35	6.07	47.75	T(1)	Ratnanandpur	7
सेथल Senthal (9)	...	गेहूँ, चावल Wheat, Rice	..	GC(14.16)TW(21 45) W(5.67)	171.19	1.21	23.47	T(1)	Tah	8
सेथल Senthal (9)	...	गेहूँ, चावल Wheat, Rice	...	GC(46.95)	14.16	0.40	0.81	...	Basenga	9
सेंथल Senthal (10)	...	गेहूँ, चावल Wheat, Rice	..	GC(86.61)TW(2.43) W(0.40)O(7.28)	97.53	0.41	31.57	T(2),M(2)	Pachpera	10
सेंथल Senthal (10)	ED,EAG	गेहूँ, चावल Wheat Rice	...	TWE(15 78) TW(9.71)W(8.99)	30.76	0 81	10.03	T(2)	Himkarpur Chamraua	11
सेंथल Senthal (10)	..	गेहूँ, चावल Wheat, Rice	...	GC(67 18) TWE(5.67)TW(4.86) O(0.81)	42.49	0.40	10 52	...	Piary Nawada	12
नवाबगंज Nawabganj (13)	EAG	गेहूँ, चावल Wheat, Rice	...	TWE(152.98)	9.71	7.68	12.55	T(1)	Chaman Nagarya	13
नवाबगंज Nawabganj (17)	...	गेहूँ, चावल Wheat, Rice	...	GC(48.97)W(0.81)	50.99	0.81	8.09	T(1)	Ahrola	14
सेंथल Senthal (5)	...	गेहूँ, चावल Wheat, Rice	...	O(2.83)GC(3.24) W(13.76)TW(3.64)	117.36	2.03	16.59	T(1)	Himkara	15

1	2	3	4	5	6	7	8	9	10	11
16	मुझैना सन्तोष	146.91	855(158)	–(–5)	–(5–10)	W,HP	–(5–10)	–(–5)	–(5–10)	PR
17	दियौरनिया जागीर	162.69	432(65)	–(5–10)	–(5–10)	W,HP	–(5–10)	–(5–10)	–(5–10)	KR
18	बरौर	533.80	2,783(483)	P(1)M(1)	MCW(1)	TW,TK,C	PTO	सोम,गुरु,शनि Mon,Thu Sat	–(5–10)	KR,PR
19	बरौरा	152.98	493(85)	–(–5)	–(5–10)	TW,HP,R	–(5–10)	–(5–10)	–(5–10)	KR.PR
20	शेरपुर	96.72			गैर आबाद				Uninhabited	KR
21	रिछौला चौधरी	250.10	1,013(152)	P(1),M(1)	–(–5)	W,T	–(–5)	–(–5)	–(5–10)	KR
22	अटंगा ओगी	169.57	605(89)	–(–5)	–(–5)	T,HP,TK C,R	–(–5)	–(–5)	–(–5)	KR,PR
23	मसीतवलीनगर	239.58	1,035(156)	–(–5)	–(–5)	TW,TK,C R	–(–5)	–(–5)	–(–5)	KR,PR
24	सैदपुर	86.61	255(35)	–(–5)	–(–5)	TW,TK, HP	–(–5)	–(–5)	BS,RS	RR,PR
25	डंडिया मोहसिन	123.43	305(56)	–(–5)	–(–5)	TK,HP,C	–(–5)	–(–5)	–(–5)	KR,PR
26	मुंडिया बिशुनसहाय	162.69	540(83)	–(–5)	–(–5)	W,HP	–(–5)	–(–5)	–(–5)	KR
27	चुनुआ	127.48	510(90)	–(–5)	–(–5)	W,HP	–(–5)	–(–5)	–(–5)	KR
28	बिहारीपुर फत्तौर	65.56	193(30)	–(–5)	–(–5)	W,HP	–(–5)	–(–5)	–(–5)	PR
29	गुरगांवा	138.00	479(73)	P(1)	–(–5)	W,HP	–(–5)	–(–5)	–(–5)	KR
30	पिपरा निगाई	198.95	806(121)	–(–5)	–(–5)	W,HP	–(–5)	–(–5)	–(–5)	KR,PR
31	लाई खेडा	364.23	1,158(205)	–(–5)	–(–5)	TW,TK,R	–(–5)	–(–5)	–(–5)	KR,PR
32	फाजिलपुर	233.11	819(114)	–(–5)	–(–5)	TK,T	–(–5)	–(–5)	–(–5)	KR,PR
33	पनुवा	187.78	839(144)	–(–5)	–(–5)	W,HP,TK R	–(–5)	–(–5)	–(–5)	KR,PR
34	डन्डिया फैजुल्ला	225.01	659(102)	–(–5)	–(–5)	W,HP,TK C	–(5)	–(–5)	BS,RS	KR,PR
35	पंडरी समीपबरौर	363.42	1,318(204)	P(1)	–(5–10)	TW,T,TK	–(5–10)	–(5–10)	–(–5)	KR,PR

VILLAGE DIRECTORY

AMENITIES AND LAND USE — NAWABGANJ TAHSIL- 4

12	13	14	15	16	17	18	19	20	2	1
सेंथल Senthal (8)	...	गेहूँ, चावल Wheat, Rice	...	GC(32·78) TWE(46.95)O(3.24)W(21.85)	24.28	4.86	12.95	T(1)	Mujhena Santosh	16
सेंथल Senthal (6)	...	गेहूँ, चावल Wheat, Rice	..	GC(11.74)W(10.93)	123.43	2 02	14.57	...	Deorania Jagir	17
नवाबगंज Nawabganj (12)	...	गेहूँ, चावल Wheat, Rice	...	GC(188.19) TW(50.18)R(9.31)	215.70	6.48	63.94	...	Baraur	18
नवाबगंज Nawabganj (11)	...	गेहूँ, चावल Wheat, Rice	...	GC(63.64)	68.39	1.22	19.43	T(2)	Baraura	19
नवाबगंज Nawabganj (11)	...	...	...	GC(6.88)O(35.21)	49.78	...	4.85	...	Sherpur	20
नवाबगंज Nawabganj(12)	EAG	गेहूँ, चावल Wheat, Rice	...	WE(200.73)	21.45	3.24	24.68	T(1)	Richhola Chaudhri	21
सेंथल Senthal (5)	...	गेहूँ, चावल Wheat, Rice	...	GC(71.63)R(0.40) TW(0.81)TK(0,40)	70.42	1.63	24.28	...	Atanga Ogi	22
सेंथल Senthal (5)	...	गेहूँ, चावल Wheat, Rice	...	CC(144.07) R(12.95)TK(2.83)	43.31	0.81	35.61	...	Masitwalinagar	23
सेंथल Senthal (4)	...	गेहूँ, चावल Wheat, Rice	...	GC(40.87) TW(2.83)R(26.71)	6.07	0.40	9.73	T(1)	Saidpur	24
सेंथल Senthal (15)	...	गेहूँ, चावल Wheat, Rice	...	GC(33.99)W(1.62) TW(14.97)R(8.90)	44.92	2.84	16.19	T(1)	Danda Mohsin	25
सेंथल Senthal (5)	...	गेहूँ, चावल Wheat, Rice	...	GC(8.50)W(13.76)	121.41	5.65	13.37	...	Mudia BishunSahay	26
सेंथल Senthal (4)	EAG	गेहूँ, चावल Wheat, Rice	...	WE(18.62)GC(36.42) TW(26.64)	38.04	1.21	12.55	...	Chunua	27
सेंथल Senthal (5)	...	गेहूँ, चावल Wheat, Rice	...	GC(8 90)TW(10.93) W(17 00)	20.64	1.21	6.88	...	Bihariпur Pachtaur	28
सेंथल Senthal (3)	...	गेहूँ, चावल Wheat, Rice	...	TW(47.75)	70.42	3.24	16.59	...	Gurgawan	29
सेंथल Senthal (3)	...	गेहूँ, चावल Wheat, Rice	...	GC(139 74) TW(3.24)W(0 81)	8.50	15.21	21.45	...	Pipranigai	30
नबावगंज Nawabganj (5)	EAG	गेहूँ, चावल Wheat, Rice	...	O(4,45)R(107 65) TK(0 40)W(26.71) TWE(19.43)	157.83	19.83	27.93	...	Lai Khera	31
सेंथल Senthal (5)	...	गेहूँ, चावल Wheat, Rice	...	GC(178 07)	30.35	0.81	23.88	...	Fazilpur	32
सेंथल Senthal (5)	...	गेहूँ, चावल Wheat, Rice	..	W(22.66) TW(33.19)W(46.54)	59.49	0.81	25.09	T(2)	Panua	33
सेंथल Senthal (4)	...	गेहूँ, चावल Wheat, Rice	...	R(4.05)GC(147.72) W(5.67)TW(29.14)	11.33	1.60	25.50	...	Dandia Fazulla	34
सेंथल Senthal (5)	...	गेहूँ, चावल Wheat, Rice	...	GC(89.03) TW(48.97)	172.40	8.50	44.52	T(1)	Pandari Samip Baraur	35

1	2	3	4	5	6	7	8	9	10	11
36	कल्यानपुर हिकमतअली	189.80	688(109)	-(5-10)	-(5-10)	TW,TK,C	-(5-10)	-(5-10)	-(5-10)	KR,PR
37	गेला ठान्डा	424.13	1,340(223)	-(-5)	-(-5)	TW,,TK HP	-(-5)	बुध.रवि Wed,Sun	-(-5)	KR
38	गुलर डान्डी	136.79	397(68)	P(1)	-(10+)	TW,TK HP	-(10+)	-(-5)	-(10+)	KR
39	त्यार जागीर	319.31	1,103(197)	-(5-10)	-(5-10)	TW,TK	-(5-10)	-(5-10)	-(5-10)	KR
40	त्रियापुर	155.81	435(75)	M(1),H(1)	-(5-10)	TW,T,HP	-(5-10)	-(5-10)	-(5-10)	KR
41	शाहपुरजी सुखराय	157.02	776(134)	-(-5)	-(5-10)	TW,HP, TK,C	-(5-10)	-(5-10)	-(5-10)	KR,PR
42	मुरारपुर समीप पन्डरी	109.27			गैर आबाद				Uninhabited	KR
43	सैदूपुर	61.51	247(44)	-(-5)	-(-5)	TW,HP, TK,C	-(-5)	-(-5)	-(-5)	KR,PR
44	खामपुर उर्फ गंगापुर	240 80	707(124)	-(-5)	-(-5)	TWTK, HP	-(-5)	-(-5)	-(-5)	KR,PR
45	भगौतीपुर त्रिवेनीशाह	90.25	76(17)	-(-5)	-(5-10)	TW,HP, TK	-(5-10)	-(5-10)	-(5-10)	KR,PR
46	पन्डारा	208.83	694(111)	-(5-10)	-(5-10)	W,T,C,R, HP	-(5-10)	-(5-10)	-(5-10)	KR,PR
47	खिल्चीपुर	111.29	387(53)	-(5-10)	-(5-10)	W,HP,T TK,C	-(5-10)	-(5-10)	-(5-10)	KR,PR
48	देवी खेड़ा	185.35	358(52)	-(-5)	-(-5)	W,T,TW R,C	-(-5)	-(-5)	-(-5)	KR,PR
49	अख्यापुर नवदिया	220 56	723(122)	-(-5)	-(-5)	TW,TK,R	-(-5)	-(-5)	-(-5)	KR,PR
50	डान्डिया बैरम नगला	232 70	747(126)	P(1)	-(-5)	TW,TK,R C	-(-5)	-(-5)	-(-5)	KR
51	परोथी	543.92	1,628(284)	P(1)	-(5-10)	TW,TK,C R	-(5-10)	-(5-10)	-(5-10)	KR,PR
52	तुमडिया	276 81	816(139)	P(1)	-(5-10)	TW,HP, TK	-(5-10)	-(5-10)	-(5-10)	KR,PR
53	लम्बा खेडा बदरीप्रसाद	350.87	1,392(267)	P(1),M(1)	-(-5)	W,TK,C	-(5)	बुध,रवि Wed,Sun	-(5-10)	KR,PR
54	अघकटा नजराना	233.92	839(141)	P(1),M(1)	-(-5)	TW,TK.C	-(-5)	-(-5)	-(-5)	KR
55	इनायतपुर	238 37	539(77)	-(-5)	-(5-10)	TW,TK,C	-(-5)	-(-5)	-(5-10)	KR

12	13	14	15	16	17	18	19	20	2	1
नवाबगंज Nawabgan((6)	...	गेहूँ, चावल Wheat, Rice	...	GC(82.96) TW(36.42)W(14.57)	29.54	10.53	15.78	T(2)	Kalyanpur Hikmatalı	36
नवाबगंज Nawabganj (16)	...	गेहूँ, चावल Wheat, Rice	...	GC(265.00)TW(40.47)	52.61	19.43	46.54	...	Gela Tanda	37
नवाबगज Nawabganj (16)	...	गेहूँ, चावल Wheat, Rice	...	GC(50.59)TW(25.50)	36.83	6.07	17.80	...	Gular Dandı	38
नवाबगंज Nawabgakj (14)	...	गेहूँ, चावल Wheat, Rice	...	GC(171.19)TW(44.52)	48.16	23.88	31.56	T(1)	Tyar Jagır	39
नबावगंज Nawabganj (10)	...	गेहूँ, चावल Wheat, Rice	..	GC(50.59) TW(33.99)W(20.24)	19.43	18.62	12.94	T(1)	Mianpur	40
नबाबगंज Nawabganj (7)	...	मेहूँ, चावल Wheat, Rice	...	GC(85.80)TW(42.49)	6.88	5.26	16.59	T(2)	Shahpurjı Sukhrai	41
नवाबगज Nawabganj (5)	...	...	...	GC(80.94) TW(14.97)	6.88	0.81	5.67	...	Murarpur Samipandri	42
नवाबगंज Nawabganj (5)	...	गेहूँ, चावल Wheat, Rice	...	GC(36.42)TW(8.50)	9.71	2.02	4.86	...	Saidoopur	43
नवाबगंज Nawabganj (4)	...	गेहूँ, चावल Wheat, Rice	...	W(17.00)GC(40 47) TW(14.57)R(0.81)	124 65	16.59	26.71	T(1)	Khampur urf Gangapur	44
नवाबगज Nawabganj (8)	...	गेहूँ, चावल Wheat, Rice	...	TW(1.21)O(1.62)	80.13	2.03	5.26	...	Bhagwatipur Tribenıshah	45
नवाबगंज Nawabganj (6)	...	गेहूँ, चावल Wheat, Rice	...	TW(24.28)	157.83	3.64	23.08	...	Pandara	46
नवाबगंज Nawabganj (6)	...	गेहूँ, चावल Wheat, Rice	...	W(11.74)GC(50 18) TW(8 50)	26.71	4.45	9.71	...	Khilchipur	47
नवाबगंज Nawabganj (5)	...	गेहूँ, चावल Wheat, Rice	...	GC(14.57)TK(0 81) TW(27.52)R(17 81)	101.18	7.68	15.78	...	Dabı Khera	48
नवाबगंज Nawabganj (5)	...	गेहूँ, चावल Wheat, Rice	...	TW(3 24)O(36 83) W(1 62)	153.38	10.12	15.37	...	Akhtiarpur Nawadıa	49
नयाबगंज Nawabganj (5)	ED	गेहूँ, चावल Wheat, Rice	..	GC(38.85)W(33.19) R(10.12)O(40.07)	57.47	26.70	26.30	T(3)	Dandia Bairamnagla	50
नवाबगंज Nawabganj (6)	...	गेहूँ, चावल Wheat, Rice	..	GC(40.87) TW(127.48)W(29.14) O(4.05)	250.51	36.83	55 04	...	Parothı	51
नवाबगंज Nawabganj (6)	...	गेहूँ, चावल Wheat, Rice	...	GC(233.51)	20.64	3.24	19.42	T(1)	Tumarıa	52
नवाबगज Nawabgaaj (10)	...	गेहूँ, चावल Wheat, Rice	...	GC(258)W(3.64) TW(2.43)	29.54	9.31	47.35	...	Lamha Khera Badriprasad	53
नवाबगज Nawabganj(12)	...	गेहूँ, चावल Wheat, Rice	..	GC(110 48)TK(13 36) W(21.45)TW(3.64)	48.50	3.24	33.19	...	Adhrata Nazrana	54
नवावगज Nawabganj (8)	...	गेहूँ, चावल Wheat, Rice	...	CG(152 '7)W(7.28) O(2.02)TW(13.76)	22.66	3.64	36.84	..	Inayatpur	55

1	2	3	4	5	6	7	8	9	10	11
56	गजरौला	214.90	410(68)	-(-5)	-(-5)	TW, C,TK,R	-(-5)	-(5-10)	-(5-10)	KR,PR
57	धौरेरा	390.54	1,465(258)	P(1),M(1)	PHS(3)	TW,TK,C	PO	-(-5)	-(5-10)	PR
58	मुन्डिया टेली	296.24	1,095(152)	P(1)	-(5-10)	TW,TK,C	-(-5)	-(5-10)	-(-5)	PR
59	सहोदर नगला	90.65	263(45)	-(-5)	-(-5)	TW,TK,C	-(-5)	-(-5)	-(-5)	KR
60	खंजनपुर खंजनिया	352.09	1,488(228)	P(1)	-(-5)	T,W,C	-(-5)	-(-5)	-(-5)	KR
61	गरगइया	178.47	780(100)	-(-5)	-(-5)	TW,W,TK	-(-5)	-(-5)	-(-5)	KR
62	सतुइया खुर्द	197.49	807(132)	P(1),M(1)	-(-5)	TW,R	-(-5)	-(-5)	-(-5)	KR
63	सतुइया कलाँ	198.71	497(99)	-(10+)	-(-5)	TW,R	-(-5)	-(-5)	-(-5)	KR
64	बुखारपुर	46.95	374(62)	-(-5)	-(-5)	TW,R,W	-(-5)	-(-5)	-(-5)	KR
65	आनन्दापुर लक्ष्मीनारायन	108.46	335(60)	-(-5)	-(-5)	TW,R,W	-(-5)	-(-5)	-(-5)	KR
66	फरीदपुर उर्फ नवादा	248.08	360(62)	-(-5)	-(-5)	W,TW,R	PO	-(-5)	-(-5)	KR
67	ईघजागीर	367.87	1,001(159)	P(1)	-(-5)	TW,R	-(-5)	-(-5)	-(-5)	KR
68	सिजौलिया	214.09	782(127)	-(-5)	-(-5)	W,T	-(-5)	-(-5)	-(-5)	KR
69	बथुआ	104.41			गैरआबाद				Uninhabited	KR
70	बिजौरिया	220 56	471(62)	P(1),M(1) O(1)	MCW(1)	W	PTO	मंगल,शनि Tue,Sat	-(-5)	PR
71	बहोर नगला	341.57	1,172(210)	P(1)	-(-5)	W,HP	-(-5)	-(-5)	-(-5)	KR
72	ग्रेम	360.18	1,636(258)	P(1)	-(-5)	TW,HP	-(-5)	-(-5)	-(-5)	PR
73	रिछौला किफायत उल्ला	200.73	1,917(315)	-(-5)	-(-5)	W,R	-(-5)	-(-5)	-(-5)	KR
74	याकूबपुर	255.77	499(96)	-(-5)	-(-5)	TW,R	-(-5)	-(-5)	-(-5)	KR
75	ज्योरा मकरन्दपुर	410.77	1,157(213)	P(1)	-(-5)	TW,R	-(-5)	-(-5)	-(-5)	KR

VILLAGE DIRECTORY

AMENITIES AND LAND USE — NAWABGANJ TAHSIL—4

12	13	14	15	16	17	18	19	20	2	1
नवाबगंज Nawabganj (8)	...	गेहूँ, चावल Wheat, Rice	...	TW(88.22) GC(43.71)R(2.43)O(0.40)	44.52	10.12	25.50	...	Gajraula	56
नवाबगंज Nawabganj(4)EAG, ED		गेहूँ, चावल Wheat, Rice	...	TWE(285.31)	60.30	11.34	33.59	...	Dhaurera	57
नवाबगंज Nawabganj (6)	...	गेहूँ, चावल Wheat, Rice	...	TW(251.32)	12.55	6.07	26.30	T(1)	Mundiateli	58
नवाबगंज Nawabganj (5)	...	गेहूँ, चावल Wheat, Rice	...	GC(65.16)O(1.62) W(0.81)	11.74	2.82	9.30	...	Sahodar Nagla	59
नवाबगंज Nawabganj (3)EAG ED		गेहूँ, चावल Wheat, Rice	...	WE(27.72)GC(136.79) TW(45.73)O(2.02)	88.22	12.55	39.06	...	Khanjapur Khanjania	60
नवाबगंज Nawabganj (3)	...	गेहूँ, चावल Wheat, Rice	...	TW(27.11) W(51.40)GC(59.90)	20.24	0.80	19.02	T(1)	Gargaiya	61
नवाबगंज Nawabganj (5)EAG		गेहूँ, चावल Wheat, Rice	...	GC(93 89) TWE(19.83)W(18 82) TW(13.76)O(0.40)	32.78	0 81	17.40	T(2)	Satuiya Khurd	62
नवाबगंज Nawabganj(4) EA		गेहूँ, चावल Wheat, Rice	...	GC(67 58) TWE(51.40)TW(40.87)	12.55	...	26.31	T(2)	Satuiy Kalan	63
नवाबगंज Nawabganj (3)	...	गेहूँ, चावल Wheat, Rice	...	GC(11.33)W(8.90) TW(6.48)R(3.24)	8.50	...	8.50	...	Bukharpur	64
नवाबगंज Nawabganj (3)	...	गेहूँ, चावल Wheat, Rice	...	GC(57.87) W(12.14)R(16.59)	11.32	...	10.54	...	Anandapur Laxminarain	65
नवाबगंज Nawabganj (1)EAG		गेहूँ, चावल Wheat, Rice	...	GC(104 41) W(8.90)TWE(25.90) TW(42.49)	43.71	6.08	16.59	T(1)	Faridapur urf nwada	66
नवाबगंज Nawabagnj(1)	...	गेहूँ, चावल Wheat, Rice	...	GC(2 02)TW(60 71) W(8.90)O(197.09)	30.76	7.28	61.11	...	Idhjagir	67
नवाबगंज Nawabganj (3)EAG		गेहूँ, चावल Wheat, Rice	...	GC(0 40) OWE(42.49)W(26.71) TK(0 81)R(63.54)	25.09	27.11	27.94	...	Sijaulia	68
नवाबगंज Nawabganj (2)EAG			...	TWE(52 21)W(7.69) R(2.02)	15.38	15 37	11.74	...	Bathua	69
नवाबगंज Nawabganj (22)EA		गेहूँ, चावल Wheat, Rice	..	GC(19.43)W(17.00) TWE(38.45)R(7 69)	29.21	23.88	84.99	M(9)	Bijauria	70
नवाबगंज Nawabganı (2)EAG		गेहूँ, चावल Wheat, Rice	...	GC(86.20)W(25.90) TWE(86.20)R(52.21)	34.80	4.45	51.81	T(1)	Bahor Nagla	71
नवाबगंज Nawabganj (5)	...	गेहूँ, चावल Wheat, Rice	..	GC(207.61)	107.25	7.69	37.63	T(1)	Grem	72
नवाबगंज Nawabganj (1)EAG ED		गेहूँ, चावल Wheat,Rice	...	GC(100.37)G(6.48) WE(41.68)	19.83	6.47	25.90	...	Richhola Kifayatullah	73
नवाबगंज Nawabganj (2)EAG		गेहूँ, चावल Wheat, Rice	...	GC(99 46)TW(3.24) WE(25.50)O(40.47)	14.57	19.02	53.41	...	Yaqoobpur	74
नवाबगंज Nawabganj (3)	...	गेहूँ, चावल Wheat, Rice	...	GC(77.70)TW(36.42) W(174.43)O(6.48)	80.13	21.85	13.76	...	Jeora Mkrandpur	75

1	2	3	4	5	6	7	8	9	10	11
76	अलीनगर	218.13	737(108)	-(-5)	-(-5)	T,W	-(-5)	-(-5)	-(-5)	PR
77	जरेली	147.72	476(91)	-(-5)	-(-5)	TW	-(-5)	-(-5)	-(-5)	PR
78	गुलडिला धीमर	141.65	710(142)	-(-5)	-(-5)	TW	-(-5)	-(-5)	-(5-10)	KR
79	दियोरनिया प्रसादीलाल	103.20	230(32)	-(-5)	-(-5)	TW	-(-5)	-(-5)	-(-5)	KR
80	बिथरी	303.95	725(135)	-(-5)	-(-5)	T,W	-(-5)	-(-5)	-(-5)	KR
81	हरदुआ किफायतउल्ला	357.75	1.604(261)	-(-5)	-(-5)	TW,W	-(-5)	-(-5)	-(-5)	KR,PR
82	बीजामऊ	522.06	2,102(394)	P(1),M(1)	-(-5)	TW,T	PO	-(-5)	-(-5)	KR
83	चठिया लेखराज	90.25	14(2)	-(-5)	-(-5)	TW,T	-(-5)	-(-5)	-(-5)	KR
84	रघुनाथपुर	99.56	233(35)	-(-5)	-(-5)	TW,T,W	-(-5)	-(-5)	-(-5)	KR
85	ठिरिया सैदपुर	327.00	900(166)	P(1)	-(-5)	W,HP	-(-5)	-(-5)	-(5-10)	KR
86	टान्डा सादात	130.31	2,025(319)	-(-5)	-(-5)	TW,W	-(-5)	-(-5)	-(-5)	KR,PR
87	फैजुल्लापुर	336.71	1,120(187)	-(-5)	-(-5)	T,W,TW	-(-5)	-(-5)	-(-5)	PR
88	लाडपुर उसमानपुर	412.39	1,233(204)	P(1)	-(5-10)	TW,HP	-(5-10)	-(5-10)	-(5-10)	PR
89	सुन्डियावा	369.09	986(151)	-(-5)	-(5-10)	TW,HP	-(5-10)	-(-5)	-(-5)	KR,PR
90	हाफिजगंज	193.85	2,554(447)	P((1),M(1)	-(5-10)	TW,HP	PO	बुद्ध रवि Wed,Sun	-(-5)	PR
91	नवदिया रघुनाथ	159.86	447(82)	-(-5)	-(-5)	TW,TK	-(-5)	-(-5)	-(-5)	KR
92	खटोला	72.44			गैर आबाद				Uninhabited	KR
93	परेवा कुर्मियान	105.63	579(91)	-(-5)	-(-5)	TW,HP	-(-5)	-(-5)	-(-5)	KR
94	धर्मपुर	113,72	280(45)	-(-5)	-(-5)	T,TW	-(-5)	-(-5)	-(-5)	KR
95	काशीपुर	135.57	353(65)	-(-5)	-(-5)	TW,HP	-(-5)	-(-5)	-(5-10)	KR

12	13	14	15	16	17	18	19	20	2	1
नवाबगज Nawabgauj (4)	...	गेहूँ, चावल Wheat, Rice	...	GC(117.36)	63.94	2.02	34.81	...	Alinagar	76
नवाबगज Nawabganj (5)	...	गेहूँ, चावल Wheat, Rice	...	GC(66.78) W(4.05)TW(46.14)	9.71	6.07	14.97	...	Jarely	77
नवाबगंज Nawabganj (6)EAG		गेहूँ, चावल Wheat, Rice	...	TWE(80 94)	42.09	0.40	12.22	...	Gularia Dhimar	78
नवाबगंज Nawabganj (5)	...	गेहूँ, चावल Wheat, Rice	...	GC(12 55)O(1.62) TW(39.26)W(6 48)	19.83	8.90	14 56	...	Deorania Parsadilal	79
नवाबगज Nawabganj (2)	..	गेहूँ, चावल Wheat, Rice	..	GC(140.03) W(8 5)TW(60.30)	34 40	29.14	31 58	..	Bithri	80
नवाबगज Nawabganj (3)	...	गेहूँ, चावल Wheat, Rice	...	GC(73.25)O(24 59) W(11.74)R(4.86)	216.92	24.69	1.60	...	Hardua Kifayat ulla	81
नवाबगंज Nawabganj (5)EAG		गेहूँ, चावल Wheat, Rice	...	GC(183 33) TWE(185.76)W(2 02) TK(1.21)	77 30	11.33	61.11	...	Bijamau	82
नवाबगंज Nawabganj (5)		गेहूँ, चावल Wheat, Rice	...	GC(35 21) TW(18 62)O(0 81)	11.33	9.71	14 57	..	Chathia Lekhraj	83
नवाबगज Nawabganj (5)EAG		गेहूँ, चावल Wheat, Rice	..	GC(1.21,O(2 83) TWE(43.30)W(6 07)	23 07	5.26	17.82	...	Raghunthpur	84
नवाबगज Nawabganj (6)	...	गेहूँ, चावल Wheat, Rice	...	GC(61.51) TW(36.02)W(45.73) TK(9.31)O(14 97)	131.53	3.64	24.29	...	Thirya Saidpur	85
नवाबगज Nawabganj (5)EAG ED		गेहूँ, चावल Wheat, Rice	..	GC(77.70) TWE(14.97)W(2.02)	11.74	2.03	21.85	...	Tanda Sadat	86
सेंथल Senthal (2)EAG ED		गेहूँ, चावल Wheat, Rice	..	TWE(65 97) TW(184.14)O(1.62)	37.64	2.02	45.32	...	Faizullapur	87
सेथल Senthal (9)EAG ED		गेहूँ, चावल Wheat, Rice	.	TWE(53.38)O(8.09) TW(267.91)W(0.40)	34 40	2.83	44.93	...	Ladpur Usmanpur	88
सेंथल Senthal (5)	...	गेहूँ, चावल Wheat, Rice	..	GC(116 96)W(25 09) R(17 81)TW(54.63)	97.53	6 48	50.59	...	Sundiyawa	89
सेंथल Senthal (6)EAG ED		गेहूँ, चावल Wheat, Rice	..	GC(31.16) TW(72 85)WE(2 81)	41.28	5.67	40.08	...	Hafizganj	90
नवाबजज Nawabganj (3)	..	गेहूँ, चावल Wheat, Rice	...	GC(99 15) TW(32 38)	11.74	2.83	13.76	T(2)	Nawadia Raghunath	91
नवाबगज Nawabganj (5)EAG			...	TWE(4.45)W(19 83)	36 42	2.43	9.31	...	Khatola	92
नवाबगज Nawabganj (5)	...	गेहूँ, चावल Wheat, Rice	...	TW(11.47) W(25 50)TK(1 12)	56.25	2.84	8.09	...	Parewa Kurmian	93
नवाबगंज Nawabganj (5(EAG		गेहूँ, चावल Wheat, Rice	...	GC(31 16) WE(10 52)	59 09	2.02	10.93	...	Dharampur	94
नवाबगंज Nawabganj (6)EAG		गेहूँ, चावल Wheat Rice	...	TW(28 33)TK(8.90) R(4.45,GC(2 43) W(3.24)TWE(7.28)	69.61	2.43	8.90	T(1)	Kahsipur	95

ग्राम निर्देशिका

4— नवाबगंज तहसील

जन सुविधाएँ एवं भूमि उपयोग

1	2	3	4	5	6	7	8	9	10	11
96	मिलक माधौ	43.71			गैर आबाद				Uninhabited	KR
97	सिथरा	167.95	646(115)	P(1)	-(5-10)	T,HP	-(-5)	-(-5)	-(-5)	KR
98	बकैनिया	286.53	991(158)	P(1)	-(5-10)	TW,HP	-(5-10)	-(5-10)	-(5-10)	KR,PR
99	मटकूला	86.20	227(42)	-(-5)	-(-5)	TW,HP	-(-5)	-(-5)	-(5-10)	KR,PR
100	नवदिया वमनपुरी	125.05	491(83)	P(1)	-(5-10)	TW,HP	-(5-10)	-(-5)	-(-5)	KR,PR
101	मिलक उदरनपुर	55.04	244(32)	-(-5)	-(-5)	TW,HP	-(10+)	-(10+)	-(10+)	KR
102	मिलकबमनपुरी	185.35	722(126)	P(1)	-(-5)	TW,HP	-(-5)	-(-5)	-(10+)	KR
103	उदरनपुर	171.59	579(79)	-(10+)	-(10+)	TW,HP	-(10+)	-(10+)	-(10+)	KR
104	ढकिया सहादतअली	90.65	329(45)	-(5-10)	-(-5)	TW,HP	-(5-)	-(-5)	-(-5)	KR
105	मिलक मोहम्मदपुर	52.21	138(21)	-(-5)	-(-5)	TW,HP	-(-5)	-(-5)	-(5-10)	KR
106	बघुपुरा निकटखोह	306.36	1,517(250)	(P1)	-(-5)	TW,HP	-(-5)	-(-5)	-(5-10)	PR
107	परेवा सादात	101.58	475(62)	-(-5)	-(-5)	W,HP	-(-5)	-(-5)	-(-5)	KR
108	खिजरपुर	118.58	604(93)	-(-5)	-(-5)	W,HP	-(-5)	-(-5)	-(-5)	KR
109	रसूला तालिबहूसैन	151.05	665(106)	-(-5)	-(-5)	W,HP	-(-5)	-(-5)	-(-5)	PR
110	सेंथलपट्टी	692.85	407(71)	P(6)	H(1)	W,HP	-(-5)	-(-5)	-(-5)	PR
111	सरदपुर	105.63	476(79)	-(-5)	-(5-10)	TW,HP	-(-5)	-(-5)	-(-5)	KR
112	जिरौनिया	44.52			गैर आबाद				Uninhabited	KR
113	पिताम्बरपुर	83.77	225(38)	-(-5)	-(-5)	W,HP	-(-5)	-(-5)	-(-5)	KR
114	जसुनिया	60.71	284(56)	-(-5)	-(-5)	W,HP	-(-5)	-(-5)	-(-5)	KR
115	कचनारा	61.51	321(50)	-(-5)	-(-5)	W,HP	-(-5)	-(-5)	-(-5)	KR

13	13	14	15	16	17	18	19	20	2	1
नवाबगंज Nawabganj (10)	...	...	...	GC(14.16)TW(3.24) R(0.40)	21.04	6.04	4.47	...	Milak Madhau	96
नवाबगंज Nawabganj (10)	AG, EO	गेहूँ, चावल Wheat, Rice	...	TWE(12.95) GC(93.49)W(3.24)TK(0.40)	35.61	1.21	21.05	...	Sithra	97
नवाबगंज Nawabganj (5)	...	गेहूँ, चावल Wheat, Rice	..	GC(13.36)W(29.14) TW(101.98)R(23 07)	100.77	6 07	12.14	T(2)	Bakainia	98
नवाबगंज Nawabganj (8)	...	गेहूँ, चावल Wheat, Rice	...	TW(8.90)W(3 64) GC(16.59)O(11.33)	40.07	...	5.67	...	Matkula	99
नवाबगंज Nawabganj (2)	...	गेहूँ, चावल Wheat, Rice	...	GC(73.66) TW(16.19)	24.69	1.21	9.30	...	Nawadia Bamanpuri	100
नवाबगंज Nawabganj (11)	...	गेहूँ, चावल Wheat, Rice	...	GC(35.61) TW(8 50)W(1.21)	4.05	0.81	4.86	...	Milak Udranpur	101
नवाबगंज Nawabganj (7)	...	गेहूँ, चावल Wheat, Rice	...	GC(160.26)TW(3.64)	8.50	...	12.95	...	Milak Bamanpur	102
नबाबगंज Nawabganj (11)	...	गेहूँ, चावल Wheat, Rice	...	GC(108.86) W(15.38)TW(7.28)	12.55	4.45	23.07	T(2)M(1)	Udranpur	103
नवाबगंज Nawabganj (6)	...	गेहूँ, चावल Wheat, Rice	...	GC(72.04)	11.74	0.40	6.47	T(1)	Dhakia Sadatali	104
नवाबगंज Nawabganj (7)	...	गेहूँ, चावल Wheat, Rice	...	GC(43.71)O(2.43)	2.02	0.40	3.65	...	Milak Mohammdpur	105
नवाबगंज Nawabganj (6)	..	गेहूँ, चावल Wheat, Rice	...	GG(157.43) TW(23 07)(W9.71) TK(0.81)O(7.69)	78.92	1.21	27.52	...	Badhupur Nikatkoh	106
नवाबगंज Nawabganj (4)	...	गेहूँ, चावल Wheat, Rice	...	GC(78.11)TW(7.69)	4.05	0.40	11.33	T(1)	Parewa Sadat	107
नवाबगंज Nawabganj (16)	...	गेहूँ, चावल Wheat, Rice	...	GC(74.46)TW(2.02)	31.16	2.02	8.92	...	Khizarpur	108
सेंथल Senthal (3)	...	गेहूँ, चावल Wheat, Rice	...	GC(25.09)W(28.73) TW(15.38)TK(0.81)	64.35	2.02	14.67	T(1)	Rasool Atalib Husain	109
सेंथल Senthal (6)	EA	गेहूँ, चावल Wheat, Rice	...	GC(48.16) TWE(16 19)TW(40 47) TK(42.49)O(86 61)	422.51	17.81	18.61	N(30T(1) M(1)	Senthalpatti	110
सेंथल Senthal (5)	...	गेहूँ, चावल Wheat, Rice	...	GC(61 51)W(2.43) TW(6.88)TK(6 81)	28.33	...	5.67	...	Sadarpur	111
सेंथल Senthal (6)	...	...	...	GC(17.81)TW(7.28)	12.95	...	6.48	...	Jiraunia	112
सेंथल Senthal (3)	...	गेहूँ, चावल Wheat, Rice	...	O(4.05)TW(34.80) TK(0.81)	30.35	4.45	9.31	T(1)	Pitamberpur	113
सेंथल Senthal (4)	...	गेहूँ, चावल Wheat, Rice	...	GC(3.64)TW(8 90) TK(0.81)	37.23	2.04	8.09	T(1)	Jamunia	114
सेंथल Senthal (3)	...	गेहूँ, चावल Wheat, Rice	...	GC(21.45)TW(8.09)	22.26	0.81	8.90	...	Kachnara	115

1	2	3	4	5	6	7	8	9	10	11
116	दूवावट	268.72	1017(144)	-(-5)	-(5-10)	T,HP	-(-5)	-(-5)	-(-5)	KR
117	मिलक गंगापुर	19.83			गैर आबाद				Uninhabited	KR
118	मधुकरपुर	128.69	443(82)	-(-5)	-(5-10)	TW,HP	-(-5)	-(-5)	-(-5)	KR
119	कचनारी	91.46	128(26)	-(-5)	-(-5)	T,HP	-(-5)	-(-5)	-(-5)	KR
120	गौसलपुर	97.94	386(75)	-(-5)	-(-5)	TW	-(-5)	-(-5)	-(-5)	KR
121	आनन्दीपुर	42.09			गैर आबाद				Uninhabited	KR
122	तजुआ	42.49			गैर आबाद				Uninhabited	KR
123	डंडिया बाबूराम	70.01	332(45)	M(2)H(1)	-(-5)	W,HP	-(-5)	-(-5)	-(-5)	KR
124	दिबनापुर	133.55	487(61)	H(2)	-(-5)	W,R,,TK	-(5-10)	-(-5)	-(5-10)	KR
125	चन्दपुर माफी	55.04	263(39)	-(-5)	-(-5)	TW,HP	-(-5)	-(-5)	-(-5)	KR
126	मूसापुर	69.61	235(43)	-(-5)	-(5-10)	TW,TK	-(-5)	-(5-10)	-(5-)	KR
127	टांडा इनायतुल्ला	142.05	327(59)	-(-5)	-(-5)	T,TK	-(-5)	रबि,बुद्ध Sun,Wed	-(5-)	KR
128	शाहपुर इनायतुल्ला	79.32	300(45)	-(-5)	-(-5)	WC,RTK	-(-5)	-(-5)	-(5-)	KR
129	मिलक अलीनगर	68.39	526(88)	-(-5)	-(-5)	C,W,R	-(5)	-(-5)	-(5-)	KR
130	जोगीठेर	77 70	235(35)	M(1)H(1)	-(-5)	TW,HP	-(-5)	-(-5)	-(5-)	KR
131	रतनाचुन्नीलाल	93.89	688(107)	-(-5)	-(-5)	W,C	PO	-(-5)	-(-5)	KR
132	हरिहरपुर चौधरी	153.79	237(41)	-(5-10)	-(-5)	W,C	-(-5)	-(-5)	-(-5)	KR
133	रिछौला ताराचन्द	251.32	1151(186)	P(1)	-(-5)	T,W	-(-5)	-(-5)	सोम,शुक्र Mon,Thu	KR
134	आसपुर हसनअली	275.20	1017(172)	-(-5)	-(5-)	T,W	-(-5)	-(-5)	-(-5)	KR
135	रम्पुरा काजियान	95.10	78(16)	-(-5)	-(-5)	T,W	-(-5)	-(-5)	-(-5)	KR

VILLAGE DIRECTORY

AMENITIES AND LAND USE — **NAWABGANJ TAHSIL— 4**

12	13	14	15	16	17	18	19	20	2	1
सेंथल Senthal (3)	...	गेहूँ, चावल Wheat, Rice	...	GC(21.04) TW(35.61)W(6.48) TK(3.64)	172.41	6.07	23.47	...	Duwawat	116
सेंथल Senthal (4)		...	...	GC(1.62)	18.21	...	...	...	Milak Gangapur	117
सेंथल Senthal (5)	...	गेहूँ, चावल Wheat, Rice	...	GC(57.87) TW(6.07)	46.54	4.45	13.76	...	Madhukarpur	118
सेंथल Senthal (4)	...	गेहूँ, चावल Wheat, Rice	...	GC(44.11)	40.47	1.21	5.67	...	Kachnari	119
सेंथल Senthal (3)	...	गेहूँ, चावल Wheat, Rice	...	TW(25 09) TK(5.26)W(8.09)	50.59	8.51	0.40	...	Gausalpur	120
सेंथल Senthal (6)	...	...	...	GC(4.45)TW(2.02) W(1.21)	30.76	2.03	1.62	...	Anandipur	121
सेंथल Senthal (7)	...	...	...	TW(12.55)W(3.64)	14.97	2.83	8.50	...	Tajua	122
सेथल Senthal (5)	...	गेहूँ, चावल Wheat, Rice	...	GC(4.05)O(12.45)	42.09	0.80	10.12	...	Dandia Baburam	123
सेंथल Senthal (1)	...	गेहूँ, चावल Wheat, Rice	...	TW(78.92)	38 45	8.09	8.09	...	Dibnapur	124
बरेली Bareilly (15)	...	गेहूँ, चावल Wheat, Rice	...	TW(40.47)	11.33	2.02	1.22	...	Chandpur Mafi	125
बरेली Bareilly (19)	...	गेहूँ चावल Wheat, Rice	...	GC(34.80)TW(6.07)	20.24	0.81	7.69	...	Moosapur	126
बरेली Bareilly (20)	...	गेहूँ, चावल Wheat, Rice	...	GC(24.28)TW(40.07)	66.37	3.24	8.09	...	TandaInayatullah	127
सेथल Senthal (8)	...	गेहूँ, चावल Wheat, Rice	...	TW(40.47)	34.40	8.24	1.21	...	Shahpur Inayatullah	128
सेंथल Senthal (8)	...	गेहूँ, चावल Wheat, Rice	...	TW(40.47)	10.12	9.30	8.50	...	Milak Alinagar	129
सेंथल Shnthal (7)	...	गेहूँ, चावल Wheat,Rice	...	TW(40.47)	32.38	4.05	0.80	...	Jogither	130
सेंथल Senthal (15)	...	गेहूँ, चावल Wheat, Rice	...	TW(52.61)	32 38	4.85	4.05	...	Ratnachunnilal	131
सेंथल Senthal (11)	...	गेहूँ, चावल Wheat, Rice	...	W(113.32)	24.28	12.14	4.05	...	Hariharpur Chaudhri	132
नवाबगंज Nawabganj (31)	...	गेहूँ, चावल Wheat, Rice	...	TW(45.73) GC(6.88) W(13.76)	157.43	23.47	4.05	T(2)	Richhola Tarachand	133
सेंथल Senthal (30)	...	गेहूँ, चावल Wheat, Rice	...	GC(40.07)	194 66	10.52	29.95	...	Aspur Hasanali	134
बरेली Bareilly (21)	...	गेहूँ, चावल Wheat, Rice	...	W(4.45)TW(17.40)	59.90	5.67	7.68	...	Rampur Qazian	135

ग्राम निर्देशिका

4—नवाबगंज तहसील

जन सुविधाएँ एवं भूमि उपयोग

1	2	3	4	5	6	7	8	9	10	11
136	खाई खेडा	182.52	1,040(142)	-(-5)	-(-5)	TW,TK, HP	-(-5)	-(-5)	-(-5)	KR
137	बुलन्द नगर उर्फ लभेडा	170.38	1,441(209)	P(1)	-(-5)	TW,HP	-(-5)	-(-5)	-(-5)	KR
138	भटपुरा जागीर	163.50	600(89)	P(1)	-(-5)	TW,TK	-(-5)	-(-5)	-(-5)	KR
139	मिलक यूसुफ नगर	26.31			गैर आबाद				Uninhabited	KR
140	खोह	133.15	444(70)	-(5)	-(-5)	TW,TK, HP	-(-5)	-(-5)	-(-5)	KR
141	रूपपुर	263.66	1,240(192)	-(-5)	-(-5)	W,HP	-(-5)	-(-5)	-(-5)	KR
142	भोलामानपुर	182.92	359(58)	-(-5)	-(-5)	W,HP	-(5-10)	-(5-10)	-(5-10)	KR
143	मुझैना जागीर	93.89	520(88)	-(-5)	-(-5)	W,HP	-(5-10)	-(5-10)	-(5-10)	PR
144	लम्बा खेडा तालिबहुसैन	310.40	1,070(176)	P(1)	-(5-10)	W,HP	-(-5)	सोम,मंगल Mon,Tue	-(-5)	PR
145	चन्दुआ चमरौआ	333.47	723(111)	-(-5)	-(-5)	T,W,TK R	-(-5)	-(5-10)	-(5-10)	KR,PR
146	पैगा	293.41	1,080(176)	P(2)	-(-5)	T,C,TK	-(-5)	-(-5)	-(-5)	KR,PR
147	मल्लपुर	131.53	629(90)	-(-5)	-(-5)	T,W,TK	-(-5)	-(-5)	-(-5)	KR,PR
148	मिर्जापुर जागीर	120.60	271(40)	-(-5)	-(-5)	TK,T,W	-(-5)	-(-5)	-(-5)	KR
149	घाटमपुर	160.26	578(88)	P(1)	-(-5)	T,W,TK	-(-5)	-(-5)	-(-5)	KR,PR
150	हंसिनी	38 04	260(42)	-(-5)	-(5-10)	W,TK, TW	-(-5)	-(-5)	-(5-10)	KR
151	डण्डिया दयाराम	53.83			गैर आबाद				Uninhabited	PR
152	हन्सा	244.03	953(140)	P(1)	-(-5)	TW,TK	-(-5)	-(-5)	-(-5)	KR
153	सैदपुर सरौरा	240 80	1,291(204)	P(1)	-(-5)	TW,TK	-(-5)	-(-5)	-(-5)	KR
154	कुआ डान्डा	429.79	1,371(206)	-(-5)	-(-5)	C,TK	-(-5)	-(-5)	-(-5)	KR,PK
155	मोरहा	213 28	692(109)	P(1)	-(-5)	TW,TK	-(-5)	-(-5)	-(-5)	PR

12	13	14	15	16	17	18	19	20	2	1
नवाबगंज Nawabganj (10)	ED, EAG	गेहूँ, चावल Wheat, Rice	...	TWE(8.50)O(55.85) GC(6.07)W(8.50)	84.99	10.11	8.50	M(1),C(1)	Khaikhera	136
बरेली Bareilly (17)	ED	गेहूँ, चावल Wheat, Rice	...	TWE(17.00) W(17.00)GC(93.89)	13.76	3.64	25.09	M(1),C(1)	Bulandnagaruaf Labhera	137
बरेली Bareilly (18)	...	गेहूँ, चावल Wheat, Rice	...	GC(61 92)W(5..26) TW(55.85)O(2.83)	23.07	13.36	1.21	M(1),G(1)	Bhatpurajagir	138
बरेली Bareilly (15)	...	..	...	GC(8.50)O(2.43) TW (6.88)	6.07	0.41	2.02	...	Milk Yusufnagar	139
नवाबगंज Nawabganj (10)	...	गेहूँ, चावल Wheat, Rice	...	GC(60 30)W(2.02) TK(0.81)O(4.86)	44.11	2.43	18.62	...	Khoh	140
सेंथल Senthal (7)	...	गेहूँ, चावल Wheat, Rice	..	W(36.42)GC(121.01) TK(13 64)TW(10.12)	67.99	4.76	9.72	...	Rooppur	141
सेंथल Senthal (9)	...	गेहूँ, चावल Wheat, Rice	...	O(13.36)GC(0.81) W(36.42)TW(56.66)	59.48	10.52	5.67	...	Bholamanpur	142
सेंथल Senthal (8)	...	गेहूँ, चावल Wheat, Rice	...	R(10.12)TW(4.35) W(22.26)	42.49	1.21	13.76	...	Mujhana Jagir	143
सेंथल Senthal (2)	...	गेहूँ, चावल Wheat, Rice	...	CG(14.97) TW(10.12)W(10.12)	246.06	1.60	27.53	...	Lambakhera Talibhusain	144
सेंथल Senthal (6)	...	गेहूँ, चावल Wheat, Rice	...	W(9.31)O(7.28) TW(21.04)	265.89	...	29.95	...	Chandua Chamraua	145
सेंथल Senthal (4)	...	गेहूँ, चावल Wheat, Rice	...	GC(123.84)O(38.85) TW(46 14)	61.51	2.43	20.64	...	Paiga	146
नवाबगंज Nawabganj (5)	...	गेहूँ, चावल Wheat, Rice	...	GC(113.32)	8.90	1.62	7.69	...	Malhpur	147
नबाबगंज Nawabganj (5)	...	गेहूँ, चावल Wheat, Rice	...	GC(95.51)	10.52	2.83	11.74	...	Mirzapur Jagir	148
नवाबगज Nawabganj (4)	...	गेहूँ, चावल Wheat, Rice	...	GC(110.48) TW(7.28)W(1.62)	23.48	...	17.40	...	Ghatampur	149
नवाबगंज Nawabganj (0)	...	गेहूँ, चावल Wheat, Rice	...	GC(29.54)TW(2.02)	0.40	3.24	2.84	...	Hansini	150
बरेली Bareilly (15)	..	...	...	GC(46.54)TW(2.43)	0.81	...	4.05	...	Dandia Dayaram	151
बरेली Bareilly (18)	...	गेहूँ, चावल Wheat, Rice	...	GC(161.07)W(1.62) TW(22.66)TK(0.40)	30.35	10.53	17.50	...	Hansa	152
सेंथल Senthal (19)	...	गेहूँ, चावल Wheat, Rice	...	GC(116.96) TW(21.85)W(2 02)R(5.67)	69.21	...	25.08	...	Saidpur Saraura	153
सेंथल Senthal (5)	...	गेहूँ, चावल Wheat, Rice	...	GC(298.67)	55.85	11.33	63.94	...	Kuandanda	154
सेंथल Senthal (5)	...	गेहूँ, चावल Wheat, Rice	...	GC(1.62)TK(0.81) W(67.99)	127.08	...	15.78	...	Soraha	155

1	2	3	4	5	6	7	8	9	10	11
156	अहमदाबाद	500.21	1,767(317)	P(2)	–(–5)	T,C,W	PO	मंगल,शनि Tue,Sat	–(–5)	KR,PR
157	औरंगाबाद	201.12	900(166)	P(1)	–(–5)	TK,W	–(–5)	–(–5)	–(–5)	KR,PR
158	फरीदापुर नवादा	114.13	195(35)	M(1)	–(–5)	TW,C	–(–5)	–(–5)	–(–5)	KR
159	मुन्डिया भीकमपुर	502.23	1,715(191)	P(1),M(1)	–(–5)	T,TK	PO	–(–5)	–(–5)	KR,PR
160	रसुला कमरुलनिशा	109.27	687(122)	–(–5)	–(5–10)	W,TW, TK	–(5–10)	–(5–10)	–(5–10)	KR
161	पृथ्वीपुर बवदिया	147.72	750(120)	P(1)	–(5–10)	W,HP	–(5–10)	–(5–10)	–(5–10)	KR
162	नौआ नगला	364.63	1,031(185)	–(–5)	–(–5)	TK,HP	–(–5)	–(–5)	–(–5)	KR
163	रमपटिया विशारतअली	93.89	257(40)	–(–5)	–(–5)	TK,HP	–(–5)	–(–5)	–(–5)	KR
164	भौआ नगला	177.66	359(59)	–(–5)	–(–5)	TW,TK	–(–5)	–(–5)	–(5–10)	KR
165	मुरारपुर प्रेमपुर	235.54	682(105)	–(–5)	–(5–10)	TW,TK	–(–5)	–(–5)	–(5–10)	KR
166	हरहरपुर मटकुली	348.85	3,917(664)	P(1),M(1)	H(1)	TW,TK	PO	सोम,गुरु Mon,Thu	–(5–10)	KR
167	कमुआ	165.52	650(130)	–(–5)	–(–5)	TW,TK	–(–5)	–(–5)	–(5–10)	KR
168	पन्डरी नौमहला	177.26	322(50)	–(–5)	–(–5)	T,C,W	(–5)	–(–5)	–(5 10)	KR
169	सनेकपुर	155.00	1,541(284)	–(–5)	–(–5)	T,TK,HP	–(–5)	–(–5)	–(5–10)	KR
170	सन्तोषपुर	153.79	347(67)	P(1)	–(–5)	TK,R	–(–5)	–(5)	–(5–10)	KR
171	मुबारिकपुर	182.12	414(74)	–(–5)	–(–5)	TW,TK,	–(–5)	–(–5)	–(5–10)	KR
172	खाटा	188.99	626(94)	–(–5)	–(–5)	HP,C	–(–5)	–(–5)	–(5–10)	PR
173	नवादिया कस्बान	140.84	455(75)	–(–5)	–(5–10)	TW,TK	–(5–10)	–(5–10)	(5–10)	KR
174	जिगनिया भगवन्तपुर	312.43	1,155(198)	P(1),M(1)	–(–5)	T,W,TK	–(5–10)	मंगल,शनि Tue,Sat	–(5–10)	KR
175	अभयपुर राजपुर	169.16	969(150)	P(1),H(1)	–(–5)	W,C	PTO	–(–5)	–(5–10)	PR

VILLAGE DIRECTORY

AMENITIES AND LAND USE — **NAWABGANJ TAHSIL—4**

12	13	14	15	16	17	18	19	20	2	1
सेंथल Senthal (4)	...	गेहूँ, चावल Wheat, Rice	...	GC(38.85) TW(9.71)W(78.92)	328.62	...	44.11	...	Ahamdabad	156
नवाबगंज Nawabganj (5)	...	गेहूँ, चावल Wheat, Rice	...	GC(72.85)	96.72	8.90	22.65	...	Aurangabad	157
नवाबगज Nawabganj (5)	...	गेहूँ, चावल Wheat, Rice	...	GC(68 39)TK(0.81) TW(18.62)W(2.02)	8.90	6.88	8,51	...	Faridapur Nadwada	158
नवाबगज Nawabganj (4)	...	गेहूँ, चावल Wheat, Rice	..	GC(161 07)W(40.07) TW(94.30)R(31.57)	106.44	20.24	48 54	...	Mundia Bhikampur	159
नवावगंज Nawabganj (6)	...	गेहूँ, चावल Wheat, Rice	...	GC(23 07)W(8.09) TW(50.99)TK(0.81)	14.16	2.43	9.72	...	Rashoola Kamrulnihan	160
नवाबगंज Nnwabganj (7)	...	गेहूँ, चावल Wheat, Rice	...	GC(6.88)W(13.78) TW(95.51)	19.43	0.81	11.31	...	Pirthipur Nawadia	161
नवाबगंज Nawabganj (5)	EAG	गेहूँ, चावल Wheat, Rice	...	TWE(55.04)W(46.54) GC(106.44)R(14.57)	100.77	6.87	34.40	...	Nauanagla	162
नवाबगंज Nawabganj (8)	...	गेहूँ, चावल Wheat, Rice	...	GC(55.85)TK(1.62) W(1.21)TW(1.21)	22.26	0.41	11.33	...	Rampatia Bisharatali	163
नवावगंज Nawabganj (9)	EAG	गेहूँ, चावल Wheat, Rice	...	TWE(17.00) W(1.62)GC(94.30)	50.18	...	14.56	...	Bhauanagla	164
नवाबगंज Nawabganj (8)	EAG	गेहूँ, चावल Wheat, Rice	.	TWE(8.09) W(26.31,GC(128.69)	65.16	3.65	3.64	...	Murarpur Prempur	165
नवावगंज Nawabganj(10)	EAG	गेहूँ, चावल Wheat, Rice	...	GC(72,44)W(10.52) TWE(11.74)O(8.620)	125.20	0.80	46.95	...	Harharpur Matkli	166
नवाबगंज Nawabganj (8)	ED	गेहूँ, चावल Wheat, Riee	...	GC(109.27) TW(10.93)R.(2.02)	27.11	0.81	15.38	...	Kamua	167
नवावगंज Nawabganj (10)	...	गेहूँ, चावल Wheat, Rice	..	GC(142.86)W(9.71) TW(2.83)TK(0.81)	8.09	...	12.96	...	Pandrinaumehla	168
नवाबगंज Nawabganj (15)	...	गेहूँ, चावल Wheat, Rice	...	GC(73,25)W(31.79) TK(3.24)TW(1.62)	42.49	1.31	1.22	...	Sanekpur	169
नवाबगंज Nawabganj (10)	...	गेहूँ, चावल Wheat, Rice	...	GC(57.47) TW(15.78)O(16 19)	50.99	6.08	7.28	...	Santoshpur	170
नवावगंज Kawabganj (8)	...	गेहूँ, चावल Wheat, Rice	...	GC(110.89) W(13.76)TW(10.93)	30.76	4.05	11.73	...	Mubaripur	171
नवाबगंज Nawabganj (6)	...	गेहूँ, चावल Wheat, Rice	...	GC(145.29)W(15.78)	6.48	1.61	19.83	...	Khata	172
नवावगज Nawabganj (9)	...	गेहूँ, चावल Wheat, Rice	...	GC(88.22) W(5.26)TW(9.31)	17.81	...	20.24	...	Nawndia Kasban	173
नवाबगंज Nawabganj (8)	...	गेहूँ, चावल Wheat, Rice	...	GC(108.86) TW(23.88)R(13.36)	115.34	...	50.99	...	Jigina Bhagwantpur	174
नवावगंज Nawabganj (9)	...	गेहूँ, चावल Wheat, Rice	...	GG(57.47) TW(36.42)W(25.09)	28.73	2.43	19.02	...	Abhairajpur	175

1	2	3	4	5	6	7	8	9	10	11
176	खटौआ	249.70	1,439(233)	P(1)	-(-5)	TW,TK	-(-5)	बुद्ध,रवि Wed,Sun	-(5-10)	PR
177	नौगवा बीरान	79.73	191(27)	-(-5)	-(-5)	W	-(-5)	-(-5)	-(-5)	KR
178	भीकमपुर	49.78	142(25)	-(-5)	-(-5)	HP	-(-5)	-(-5)	-(-5)	KR
179	बरखन हरचन्दपुर	172.00	703(118)	-(-5)	-(-5)	W,HP	-(-5)	सोम,बुद्ध Mon,Wed	-(-5)	KR
180	चैना	258.60	1,264(213)	P(1)	-(-5)	W,HP	-(-5)	-(-5)	-(10+)	KR
181	अधकटारां बीन बेगम	213.28	1,074(196)	P(1),M(1)	FPC(1)	T,HP	-(-5)	-(5-10)	-(5-10)	PR
182	बरखन	155.40	1,464(236)	P(1)	-(-5)	HP	-(-5)	-(-5)	-(-5)	PR
183	मौहम्मदपुर	129.10	763(134)	-(-5)	-(-5)	W,HP	-(-5)	-(-5)	-(10+)	KR
184	आलम डान्डी	36.83		गैर आबाद					Uninhabited	KR
185	नकटिया	65.56	345(54)	P(1)	-(-5)	TK,TW	-(-5)	-(-5)	-(10+)	KR
186	सूरजपुर परौरिया	148.12	667(123)	P(1)	-(-5)	W,HP	-(-5)	-(-5)	-(10+)	PR
187	आसपुर दरियाबसिंह	94.70	89(13)	-(-5)	-(-5)	W,HP	-(-5)	-(-5)	-(-5)	KR
188	बकुचिया किशनपुर	52.21	286(43)	-(-5)	-(-5)	W,HP	-(-5)	-(-5)	-(10+)	KR
189	दलेल नगर	197.90	921(173)	P(1)	PHC(1)	W,HP	PO	-(-5)	-(5-10)	PR
190	कुन्दमन बन्नी बेगम	44.11	191(29)	-(-5)	-(-5)	T,KR	-(-5)	-(10+)	-(10+)	KR,PR
191	सरौरा	59.49	95(11)	-(-5)	-(-5)	W,HP	-(-5)	-(-5)	-(10+)	PR
192	रम्पटियाइलाका हथेली	23.47		गैर आबाद					Uninhabited	KR
193	कुंवरपुर करीमजान	149.33	445(67)	-(-5)	-(-5)	W,HP	-(-5)	-(-5)	-(10+)	PR
194	पनवड़िया परतीतपुर	114.93	540(89)	-(-5)	-(-5)	W,HP	-(-5)	-(-5)	-(10+)	PR
195	कटैया आत्माराम	92 27	404(75)	-(-5)	-(-5)	W,HP	-(-5)	-(-5)	-(10+)	KR,PR

12	13	14	15	16	17	18	19	20	2	1
नवाबगज Nawabganj (8)	...	गेहूँ, चावल Wheat, Rice	..	GC(136 38) TW(32.78)O(17.00)	33.59	0 81	29.14	...	Khataua	176
नवाबगंज Nawabganj (5)	...	गेहूँ, चावल Wheat, Rice	..	TW(31.97)W(6.88)	32.78	1.21	6.89	...	Naugawan Viran	177
नवाबगज Nawabganj (5)	...	गेहूँ, चावल Wheat, Rice	...	W(7.69)TK(0.81)	21.85	12 95	6.48	...	Bhikampur	178
नवाबगज Nawabganj (5)	...	गेहूँ, चावल Wheat, Rice	...	GC(58.68)TW(9.13) W(14.16)TK(2.02)	57.87	8.09	21.87	...	Barkhanhar Chandpur	179
नवाबगंज Nawabganj (5)	...	गेहूँ, चावल Wheat, Rice	...	GC(118.98) TW(7.28)TK(3,64)W(10.52)	83.37	3.65	31.16	...	Chaina	180
नवाबगंज Nawabganj (7)	...	गेहूँ, चावल Wheat, Rice	..	TW(6.07)TK(35.21) W(24 28)R(8.90)	109.27	3.64	25.91	...	Adhkatara Binbegam	181
नवाबगंज Nawabganj (10)	ED	गेहूँ, चावल Wheat, Rice		TW(46.54) TK(11.33)W(26.30)	46.54	22.26	2.43	...	Barkhan	182
नवाबगंज Nawabganj (9)	EAG	गेहूँ, चावल Wheat, Rice	...	TWE(14 97) GC(40.87)O(6.90) TK(0.40)TW(1.62)	40.87	1.64	21.85	..	Mohammadpur	183
नवाबगंज Nawabganj (8)	...	...	...	GC(8.90)TW(3 64) W(10.93)	10.52	...	2.84	...	Alamdandi	184
नवाबगज Nawabganj (12)	..	गेहूँ, चावल Wheat, Rice	...	W(7.28)TW(1 21) TK(3.24)	46.95	...	6.88	...	Nakatia	185
नवाबगंज Nawabganj (11)	..	गेहूँ, चावल Wheat, Rice	...	GC(46 14) TW(3.440)W(0 40) TK(1.21)O(4.06)	46.54	1.62	12.95	...	Surajpur Parauria	186
नवाबगंज Nawabganj (10)	..	गेहूँ, चावल Wheat, Rice	...	GC(22.66) TW(21 04)O(6.48)	31.57	0.40	12.55	...	Aspur Dariyab-singh	187
नवाबगंज Nawabganj (10)	...	गेहूँ, चावल Wheat,Rice	...	GC(25.50)TW(1.21)	10.93	4.86	9.11	...	Bakuchia Kishanpur	188
नवाबगंज Nawabganj (9)	...	गे,हूँ चावल Wheat, Rice	...	GC(46.54) TW(15.38)W(27.11)	78.11	1.62	29.14	...	Dalelnagar	189
नवाबगंज Nawabganj (10)	...	गेहूँ, चावल Wheat, Rice		GC(0 81)TW(11 74) W(4.05)	14.57	1.62	11.32	...	Kundman Bannibegam	190
नवाबगंज Nawabganj (11)	...	गेहूँ, चावल Wheat, Rice	...	GC(41 68)W(1 22)	8.90	...	7 64	...	Saraura	191
नवाबगंज Nawabganj (11)	...	..	...	GC(20 24)TW(0.40)	0.40	0.40	2 03	...	Rampatia Ilaka Hatheli	192
नवाबगज Nawabganj (13)	...	गेहूँ, चावल Wheat, Rice	...	GC(33 19)W(1 62) TW(11.33)	92.27	0.40	10.52	...	Kunwarpua Karimajan	193
नवाबगज Nawabganj (14)	...	गेहूँ, चावल Wheat, Rice	..	GC(48.97)W(0 40)	11.33	45.33	8.90	...	Panwaria Partitpur	194
नवाबगंज Nawabganj (13)	...	गेहूँ, चावल Wheat, Rice	...	GC(44.11)TW(9.71) W(2.02)R(0.81)	28.73	1.63	5.26	...	Kataiya Atmaram	195

1	2	3	4	5	6	7	8	9	10	11
196	अदंगा चांदपुर	193.85	1,590(276)	P(1),M(1)	-(-5)	HP,T	PO	सोम,गुरु Mon,Thu	-(10+)	KR,PR
197	बीरपुर	43·30			गैर आबाद				Uninhabited	KR
198	पुरैनिया	167.55	1,198(252)	P(1)	-(5-10)	W,HP	-(-5)	-(-5)	-(5-10)	KR,PR
199	मुजफ्फरपुर	72.04			गैर आबाद				Uninhabited	KR
200	कुन्दमन जैबुलनिशा	85.39	138(26)	-(-5)	-(5-10)	W,HP	-(-5)	-(-5)	-(-5)	KR,PR
201	नवदिया सालिकराम	21.45			गैर आबाद				Uninhabited	PR
202	दामोदरपुर	29.95	29(5)	-(-5)	-(10+)	W,HP	-(-5)	-(-5)	-(-5)	PR
203	बहिर जागीर	176.45	1,452(267)	P(1)	-(5-10)	W,HP	-(-5)	-(-5)	-(-5)	PR
204	मेथी नवेदिया	335.09	1,595(291)	P(1)	-(-5)	TW,HP	-(-5)	रवि,बुद्ध Sun,Wed	-(-5)	PR
205	डन्डिया नाज मुलनिशा	101.58	584(93)	-(-5)	-(-5)	W,HP	-(-5)	-(-5)	-(10+)	KR
206	करुआ साहबगंज	401.46	1,308(215)	P(1)	-(-5)	TW,HP	-(-5)	-(-5)	-(10+)	KR
207	भदपुरा	180.50	831(162)	P(1),M(1) H(1)	-(5-10)	T,TW	PO	सोम,बुद्ध Mon,Wed	-(-5)	KR,PR
208	कुंवरपुर तुलसी पट्टी	114.53	496(89)	-(-5)	-(5-10)	W,HP	-(-5)	-(-5)	-(-5)	KR,PR
209	मण्डनपुर	16.19			गैर आबाद				Uninhabited	KR
210	अबदला	58.28	473(81)	-(-5)	-(5-10)	W,HP	-(-5)	-(-5)	-(-5)	KR
211	बधैपुर इलाकाबाहिर	84.18	275(45)	-(-5)	-(5-10)	W,HP	-(-5)	-(-5)	-(10+)	KR,PR
212	ढ़किया वरकली साहब	271.55	1,082(190)	P(1)	-(-5)	TW,TK	-(-5)	गुरु,सोम Thu,Mon	-(5-10)	KR,PR
213	तिगरी	120.60	346(63)	-(-5)	-(-5)	TW,HP TK	-(-5)	-(-5)	-(5-10)	KR,PR
214	डन्डिया सफदर अली	92.68	345(59)	-(-5)	-(5-10)	T,W	-(-5)	-(-5)	-(10+)	KR
215	सिठौरा	210.44	893(167)	P(1)	-(-5)	TW,HP	-(-5)	-(-5)	-(10+)	KR

12	13	14	15	16	17	18	19	20	2	1
नवाबगंज Nawabganj (15)	...	गेहूँ, चावल Wheat, Rice	..	GC(91.87) TW(42.49)W(0.81)TK(3.64)	28.33	4.45	20.26	...	Atanga Chandpur	196
नवाबगंज Nawabganj (13)	...	...	...	GC(7.28)W(17.40)	16.19	...	2.43	...	Birpur	197
नवाबगंज Nawabganj (15)	...	गेहूँ, चावल Wheat, Rice	...	GC(71.23) TW(36.02)TK(2.43)	40.07	1.62	16.18	...	Puraina	198
नवाबगंज Nawabganj (15)	...	...	...	GC(2.02)	59.49	...	10.53	...	Muzzafarpur	199
नवाबगंज Nawabganj (17)	..	गेहूँ, चावल Wheat, Rice	...	GC(9.31)TW(3.64)	65.16	...	7.28	...	Kundman Zabul Nisha	200
नवाबगंज Nawabganj (16)	...	.	...	TW(20.24)	..	...	1.21	...	Nawadia Salikram	201
नवाबगंज Nawabganj (16)	..	गेहूँ, चावल Wheat, Rice	...	TW(15.38)W(3.24)	9.71	...	1.62	...	Damodarpur	202
नवाबगंज Nawabganj (16)	..	गेहूँ, चावल Wheat, Rice	...	GC(7.69)W(67.99) TK(4.05)O(0 40)	75.27	...	21.05	...	Bahir Jagir	203
नवाबगंज Nawabganj (11)	...	गेहूँ, चावल Wheat, Rice	..	GC(77.30)TK(2 03) TW(84.99)W(28.33)O(0.40)	108.86	...	33.18	...	Methi Nawadia	204
नवाबगंज Nawabganj (11)	...	गेहूँ, चावल Wheat, Rice	...	GC(78.11)TW(0 81)	12.55	3.23	6.88	...	Dandia Naz Mulnishan	205
नवाबगंज Nawabganj (12)	...	गेहूँ, चावल Wheat, Rice	...	GC(187.38)W(17.40) TW(10 52)TK(1.62)	161.07	1.62	21.85	...	Karua Sahibganj	206
नवाबगंज Nawabganj (11)	...	गेहूँ, चावल Wheat, Rice	...	GC(2.43)TW(58.28) W(23 47)TK(3.24)	71.23	...	21.85	...	Bhadpura	207
नवाबगंज Nawabganj (12)	...	गेहूँ, चावल Wheat, Rice	...	GC(59.90) TW(12.55)W(2.83)	23 07	..	16.18	...	Kunwarpur Tulsi Patti	208
नवाबगज Nawabganj (13)	...	...	...	...	12.14	...	4.05	...	Mandanpur	209
नवाबगंज Nawabganj (17)	...	गेहूँ, चावल Wheat, Rice	...	GC(6.07)W(27.11) O(1.21)	17.81	...	6.08	...	Abdala	210
नवाबगज Nawabganj (18)	...	गे हूँ चावल Wheat, Rice	...	GC(4.05)W(4.05) O(1.62)	66 .37	...	8.09	...	Badhaipur Illaqa Bahir	211
नवाबगज Nawabganj (11)	...	गेहूँ, चावल Wheat, Rice	..	GC(118.17) TW(23.47)W(15 38) TK(1.21)R(12.95)	69.61	0.81	29.95	...	Dhakia Barkali Sahib	212
नवाबगंज Nawabganj (14)	..	गेहूँ, चावल Wheat. Rice		GC(66.78) W(2.02)TK(0 40)O(2.83)	23.47	1.21	12.15	...	Tigri	213
नव बगंज Nawabganj (12)	...	गेहूँ, चावल Wheat, Rice	...	GC(28 73)W(13.36) TK(1 62)	40.07	0.81	8.09	...	Dandia Safdar Ali	214
नवाबगंज Nawabganj (16)	...	गेहूँ, चावल Wheat, Rice	...	GC(32.78) TW(99.56)TK(0.40)	56.66	0.40	20.64	...	Sithaura	215

1	2	3	4	5	6	7	8	9	10	11
216	अमीर नगर	228.25	955(160)	P(1)	–(–5)	W,HP	–(–5)	–(–5)	–(–5)	PR
217	गुलड़हाई	268.32	475(80)	P(1)	–(–5)	W,HP	–(–5)	–(–5)	–(–5)	KR,PR
218	परवतपुर पट्टी	12.14			गैर आबाद				Uninhabited	KR
219	सिलहरा	108.05	314(51)	M(1)	–(–5)	TW,HP	–(–5)	–(–5)	–(10+)	KR
220	नवदिया मोतीराम	117.36	365(46)	P(1),M(1)	–(–5)	T,W,HP	–(–5)	–(–5)	–(10+)	KR
221	नकटिया नरायनपुर	221.78	1,259(250)	P(1)	–(–5)	TW,HP	PO	मंगल,शनि Tue, Sat	–(10+)	KR
222	बिहारीपुर पितमराम	140.84	564(110)	–(–5)	–(5–10)	TW	–(–5)	–(–5)	–(10+)	KR
223	मु ड़िया मलूकपुर	158.64	134(30)	–(–5)	–(5–10)	TW	–(–5)	–(–5)	–(10+)	KR
224	पैंहनिया	70.82	81(12)	P(1)	–(5–10)	T,W	–(–5)	–(–5)	–(10+)	KR
225	पेहना	62.73	523(106)	P(1)	–(–5)	T,W	–(–5)	गुरु,रवि Thu, Sun	–(10+)	KR
226	नौगवाँ भगवन्तपुर	205.80	795(157)	P(1)	–(5–10)	T,W	–(–5)	–(–5)	–(5–10)	KR
227	जरया मोहनपुर	369.90	911(162)	P(1)	–(5–10)	T,W	–(–5)	–(–5)	–(5–10)	KR
228	ऐंठपुर	93.49	178(27)	–(5–10)	–(5–10)	TW,T,W	–(5–10)	–(5–10)	–(5–10)	KR
229	बड़ा गाँव	243.22	685(124)	P(1)	–(10+)	T,TK	PO	–(–5)	–(10+)	KR
230	गंगापुर	87.01	210(36)	–(–5)	–(5–10)	TW,HP	–(–5)	–(5–10)	–(5–10)	KR
231	अभयपुर मुल्लापुर	172.00	712(128)	–(10+)	–(10+)	W,HP	–(10+)	–(–5)	–(10+)	KR
232	बबूरा वबूरी	428.98	1,721(316)	M(1)	–(5–10)	TW,HP	–(–5)	–(–5)	–(5–10)	KR
233	नवादा इकरामुल्ला	76 89	462(78)	–(–5)	–(–5)	W,HP	–(–5)	–(5–10)	–(5–10)	KR,PR
234	हथेली	95.51			गैर आबाद				Uninhabited	KR
235	बिहारीपुर अब्दुल रहमान	231 08	605(113)	–(–5)	–(10+)	W,HP	–(–5)	–(–5)	–(10+)	KR

12	13	14	15	16	17	18	19	20	2	1
नवाबगंज Nawabganj (3)	...	गेहूँ, चावल Wheat, Rice	.	GC(3 24)TW(25.09) O(1.21)	142.86	0.81	55.04	...	Amir Nagar	216
नवाबगंज Nawabganj (3)	...	गेहूँ, चावल Wheat, Rice	...	TW(4.05)TK(0.40)	200.33	0.41	63.13	...	Gularhai	217
नवाबगंज Nawabganj (2)	...	...	...	...	...	...	12.14	...	Parbatpur Patti	218
नवाबगंज Nawabganj (19)	...	गेहूँ चावल Wheat, Rice	...	TW(14.57)W(5.26) TK(1.21)	68.39	0.41	18.21	...	Silhara	219
नवावगंज Nawabganj (5)	...	गेहूँ, चावल Wheat, Rice	...	TW(54·63)W(8.50) TK(0.40)	38.85	0.81	14.17	...	Nawadia Motiram	220
नवाबगंज Nawabganj (18)	...	गेहूँ, चावल Wheat, Rice	...	GC(3.64)W(13.36) TW(125.05)TK(0.81) O(11.33)	38 85	2.83	25.91	...	Naktia Narainpur	221
नवावगंज Nawabganj (17)	..	गेहूँ, चावल Wheat Rice	...	TW(33.19)W(9.31) O(1.62)	84.58	...	12.14	...	Beharipur Pitam Ram	222
नवाबगंज Nawabganj (18)	...	गेहूँ, चावल Wheat, Rice	...	TW(11.74) TK(0.40)O(24.28)	113.32	1.62	7.28	...	MundiaMalookpur	223
नवाबगंज Nawabganj (19)	...	गेहूँ, चावल Wheat, Rice	...	TK(0.40)O(0.40)	65.97	...	4.05	...	Pehnia	224
नवाबगंज Nawabganj (20)	...	गेहूँ, चावल Wheat, Rice	...	W(3.64)	54.23	0.41	4.45	...	Pehna	225
नवाबगंज Nawabganj (18)	...	गेहूँ, चावल Wheat, Rice	...	TK(11.33)W(0 81) O(0.81)	161.88	1.21	30.76	...	Naugawan Bhagwantpur	226
नवाबगंज Nawabganj (2)	...	गेहूँ, चावल Wheat, Rice	...	TW(2.43)TK(0.40)	324.16	2.43	40.48	...	Jarya Mohanpur	227
नवाबगंज Nawabganj (6)	...	गेहूँ, चावल Wheat, Rice	...	TW(37 23)W(10 93) O(11.33)	12.55	8.50	12.95	...	Amtbpur	228
नवाबगंज Nawabganj (13)	...	गेहूँ, चावल Wheat, Rice	...	TW(34.40)W(28 73) O(11 74)TK(2.02)	122.62	27.52	16.19	...	Baragaon	229
नवाबगंज Nawabganj (8)	...	गेहूँ, चावल Wheat, Rice	...	TW(0 81)W(9.71) TK(0.81)WF(5 67)	47.75	10.93	11.33	...	Gangapur	230
नवाबगंज Nawabganj (12)	...	गेहूँ, चावल Wheat, Rice	..	GC(69.20)	65.97	20.64	16.19	...	AbhaipurMullapur	231
नवाबगंज Nawabganj (10)	...	गेहूँ, चावल Wheat, Rice	...	TW(259 41)W(2.02)	120 60	8.91	38.04	...	Babcora Babcori	232
नवाबगंज Nawabganj (10)	...	गेहूँ, चावल Wheat, Rice	...	TW(29 95)W(1 62) R(6.07)	25 50	5.25	8.50	...	Nawada Ikramullah	233
नवाबगंज Nawabganj (10)	...	...	..	GC(45 73)TW(0 81) O(4 05)	33.18	..	11.74	...	Hatheli	234
नवाबगंज Nawabganj (12)	...	गेहूँ, चावल Wheat, Rice	...	O(123.43)	78.51	7.28	21.86	...	Beharipur Abdul Rahman	235

4—नवाबगंज तहसील

जन सुविधाएं एवं भूमि उपयोग

1	2	3	4	5	6	7	8	9	10	11
236	ठिरिया बन्नोजान	164 31	1,313(226)	P(1),M(1)	-(5-10)	WT,HP	-(-5)	-(10+)	-(10+)	KR,PR
237	चितियापुर	58.28			गैर अबाद				Uninhabited	KR
238	नकटपुर	108 86	200(31)	-(-5)	-(-5)	T,W,HP	-(-5)	-(-5)	-(10+)	KR
239	डन्डिया मिश्र	137.19	239(37)	-(-5)	-(-5)	T,HP	-(-5)	-(-5)	-(10+)	KR
240	नवादा इमामाबाद	228.25	1,056(184)	P(1)	-(-5)	T,HP	-(-5)	-(-5)	-(10+)	KR
241	क्योलडिया	745.46	3,482(656)	P(2)	-(-5)	W,HP	PO	सोम,शुक्र Mon,Fri	-(10+)	KR
242	अल्लाहपुर	39.26	295(42)	-(-5)	-(5-10)	W,HP	-(-5)	-(-5)	-(-5)	KR
243	धनौरा जागीर	264.67	909(164)	P(1)	-(-5)	W,HP,TK	PO	-(-5)	-(10+)	KR,PR
244	मकरन्दपुर	47.75			गैर आबाद				Uninhabited	KR
245	किशनपुर कुइयां	203.16	646(121)	P(1)	-(5-10)	W,HP,TK	-(-5)	-(-5)	-(10+)	KR
246	मुआजम नगला	71.23	418(73)	-(-5)	-(-5)	W,HP	-(-5)	-(-5)	-(10+)	KR
247	चठिया रहमतअली	76 89	58(15)	-(-5)	-(5-10)	W,HP	-(-5)	-(-5)	-(10+)	KR
248	बिजासन	112.10	434(78)	-(-5)	-(5-10)	TW,TK	-(-5)	-(5-)	-(10+)	KR
249	सभापुर	100.37	215(33)	-(-5)	-(5-10)	W,HP	-(5-10)	-(5-10)	-(5-10)	KR
250	डडुआ	85.80	129(19)	-(-5)	-(5-10)	T,W,TK	-(-5)	-(5-10)	-(5-10)	KR
251	नरहरपुर गौरीखेड़ा	381.23	824(138)	P(1)	-(5-10)	TW,TK	-(5-10)	-(5-10)	-(5-10)	KR
252	अलियापुर	134.77	253(41)	-(-5)	-(5-10)	W,HP	-(-5)	-(-5)	-(5-10)	KR
253	भगवतीपुर उर्फ पहाड़पुर	131.93	441(72)	-(5-10)	-(5-10)	T,W,TK	-(5-10)	-(5-10)	-(10+)	KR
254	धमीपुर	236.75	511(97)	-(5-10)	-(5-10)	T,W,TK	-(5-10)	-(5-10)	-(5-10)	KR
255	दनियापुर	68.39			गैर आबाद				Uninhabited	KR

12	13	14	15	16	17	18	19	20	2	1
नवाबगज Nawabganj (13)	...	गेहूँ, चावल Wheat, Rice	...	GC(44 92)W(23.07) TW(43.71)O(0.40)	25.09	4 45	22 67	...	Thiria Bannojan	236
नवाबगज wawabganj (14)	...	...	..	TW(2.43)	48.97	0.81	6.07	...	Chitiapur	237
नवाबगज Nawabganj (16)	...	गेहूँ, चावल Wheat, Rice	...	O(3.24)	59.49	9 71	36.42	...	Nakatpur	238
नवाबगज Nawabganj (16)	...	गेहूँ, चावल Wheat, Rice	...	TW(11.33)TK(1.21) O(4.45)	88.63	9.31	22.26	...	Dandia Misra	239
नवाबगज Nawabganj (15)	...	गेहूँ, चावल Wheat, Rice	..	TW(47.75)W(14.16) O(19.43)	106.84	19.83	20.24	...	Nawada Imamabad	240
नवाबगंज Nawabganj (10)	EA	गेहूँ, चावल Wheat, Rice	...	GC(323.36)W(20.24) TWE(80.94)	201.95	21.85	97.12	...	Keolaria	241
नबाबगंज Nawabganj (16)	...	गेहूँ चावल Wheat, Rice	...	GC(30.35)	4.05	4.05	0.81	...	Allahpur	242
नवायगज Nawabganj (12)	...	गेहूँ, चावल Wheat, Rice	...	GC(96.32) TW(13 36)W(6.07) TK(5.26)O(3.64)	108.05	3 64	28.33	...	Dhanauria Jagir	243
नवाबगंज Nawabganj (19)	...	...	...	TW(4.86)O(0 81)	33.99	4.04	4 05	...	Makrandpur	244
नवाबगज Nawabganj (17)	...	गेहूँ, चावल Wheat, Rice		GC(2.02) TW(73 66)W(7.28) TK(1.21)O(14.16)	79.32	4.87	20.64	...	Kishanpur Kuinya	245
नवाबगज Nawabganj (21)	...	गेहूँ, चावल Wheat, Rice	..	GC(2 43))TW(23 09 W(2 02)TK(0.40)	33.19	1 62	8.50	...	Muazm Nagla	246
नवाबगज Nawabganj (19)	...	गेहूँ, चावल Wheat, Rice	...	GC(6.48) TW(15 38)W(2.83)	41.28	4.86	6.06	...	Chathia Rahmatali	247
नवाबगज Nawabganj (10)	...	गेहूँ, चावल Wheat, Rice	...	TW(20.24)O(47 3.) TK(1 21)W(3 24)	23.07	1.62	15.37	...	Bijasan	248
नवाबगज Nawabganj (17)	...	गेहूँ, चावल Wheat, Rice		TW(8 9')O(25.50)	51.40	9.31	5.26	...	Sabhapur	249
नबाबगज Nawabganj (7)	...	गेहूँ, चावल Wheat, Rice	...	GC(14 57) W(5.67)TW(36.42)	21.04	1.62	6.48	...	Dandua	250
नवाबगज Nawabganj (8)	...	गेहूँ, चावल Wheat, Rice	...	GC(80 54) TW(91.46)R(20.64)	105.22	49 38	33.99	...	Narharpur GauriKhera	251
नवाबगज Nawabganj (8)	EAG	गेहूँ, चावल Wheat ,Rice	...	TWE(82.96) TW(41 28)	...	0.82	9.71	...	Alhapur	252
नवाबगज Nawabganj(10)	EAG	गेहूँ, चावल Wheat, Rice	...	TWE(84 99) W(4 8')	31.56	...	10.52	...	Bhagwatipur Urf Paharapur	253
नवाबगज Nawabganj (8)	...	गेहूँ, चावल Wheat, Rice	...	GC(91 46) TW(26.31)W(7.69)	50.59	48.96	11.74	...	Dhamipur	254
नबाबगज Nawabganj (9)	...	...	...	GC(46.95)	16.59	1.21	3.64	...	Daniapur	255

ग्राम निर्देशिका

4— नवाबगंज तहसील

जन सुविधाएं एवं भूमि उपयोग

1	2	3	4	5	6	7	8	9	10	11
256	कल्यानपुर जीवन सहाय	27.92	82(16)	-(5-10)	-(5-10)	HP,TK	-(-5)	-(-5)	-(5-10)	RK
257	अमसहा	344.00	1,130(185)	P(1),M(1)	-(5-10)	T,W,TK	-(-5)	-(-5)	-(10+)	KR
258	बधैपुर इलाका धमीपुर	161.48	167(27)	-(5-10)	-(5-10)	TW,TK	-(5-10)	बुद्ध,रवि Wed,Sun	-(10+)	KR
259	जासपुर	225.01	832(144)	P(1)	-(5-10)	W,HP	-(-5)	-(-5)	-(5-10)	KR
260	गुलड़िया महीपत	343.19	628(101)	-(-5)	-(5-10)	W,HP	-(-5)	-(-5)	-(10+)	KR
261	सुन्दरी	290 17	1,684(279)	P(1),M(1)	-(-5)	W,HP	PO	-(-5)	-(5-10)	KR
262	सुकटिया	87.01	401(61)	-(-5)	-(10+)	TW,HP	-(-5)	-(-5)	-(10+)	KR
263	सरकड़ा	30.35			गैर आबाद				Uninhabited	KR
264	कटैया बल्देव सिंह	218.13	980(173)	P(1)	-(-5)	W,HP	-(-5)	बुद्ध,रवि Wed,Sun	-(10+)	KR.PR
265	अल्हैया	105.22	498(101)	P(1),M(1)	-(10+)	W,HP	PO	-(10+)	-(10+)	KR
266	टांडा दयानतपुर	119.39	281(51)	-(-5)	-(-5)	T,HP	-(-5)	-(-5)	-(10+)	KR
267	निरन्दापुर	81.34	342(64)	-(-5)	-(5-)	T,W,HP	-(-5)	-(-5)	-(10+)	KR
268	मुरतजापुर	70.82	154(26)	-(-5)	-(-5)	T,W,HP	-(-5)	-(-5)	-(10+)	KR
269	बिशेश्वरपुर	104.01	486(57)	-(-5)	-(-5)	T,W,HP	-(-5)	-(-5)	-(10+)	KR
270	चौखन्डी	131.93	799(111)	P(1)	-(-5)	TW,HP	-(-5)	-(-5)	-(10+)	KR
271	जगराजपुर	93.08	358(53)	-(-5)	-(5-10)	TW,TK	-(-5)	-(-5)	-(10+)	KR
272	कितकापुर उर्फ कुतुबपुर	120.20	233(28)	-(5-)	-(5-10)	T,W,TK	-(-5)	-(-5)	-(10+)	KR
273	मटकापुर	299.48	1,211(222)	P(1)	-(5-10)	W,T,TK	-(-5)	-(-5)	-(10+)	KR
274	लमखेडा	161.88	758(129)	-(-5)	-(5-)	T,W.TK	-(-5)	-(5-10)	-(10+)	KR
275	डबरा	127.08	480(72)	-(-5)	-(-5)	W,HP	-(-5)	-(-5)	-(10+)	KR

VILLAGE DIRECTORY

AMENITIES AND LAND USE NAWABGA J TAHSIL—4

12	13	14	15	16	17	18	19	20	2	1
नबाबगंज Nawabganj (9)	..	गेहूँ, चावल Wheat, Rice	...	GC(25.50)	0.80	...	1.62	...	Kalyanpur Jiwan Sahai	256
नबाबगंज Nawabganj (10)	..	गेहूँ, चावल Wheat, Rice	...	GC(192 23)	100.77	17.01	33.99	...	Amsaha	257
नबाबगंज Nawabganj (9)	...	गेहूँ, चावल Wheat, Rice	..	GC(72.44) TW(4.45)(33 19)	48.97	1.22	1.21	...	Badhepur Illaqa Dhamipur	258
नबाबगज Nawabganj (9)	...	गेहूँ, चावल Wheat, Rice	...	GC(123.03) W(28.73)TW(1.21)	70.42	...	1.62	...	Jaspur	259
नबाबगंज Nawabganj (9)	...	गेहूँ, चावल Wheat, Rice	...	GC(185.35) W(15.78)	113.32	0.82	27.92	...	Gulria Mahipat	260
नवाबगंज Nawabganj (9)	...	गेहूँ, चावल Wheat, Rice	...	GC(229 87)	25.90	1.62	32 78	...	Sundri	261
नबाबगंज Nawabganj (11)	...	गेहूँ, चावल Wheat, Rice	...	GC(73.66)	3.24	0.40	9 71	...	Sukatia	262
नबाबगंज Nawabganj (10)	...	...	...	TW(7.28)W(1.62)	13.36	2.43	5.66	...	Sarkara	263
नबाबगंज Nawabganj (10)	...	गेहूँ, चावल Wheat, Rice	..	TW(1.21) GC(147.72)O(1.21)	26.31	18 62	23.06	...	Katiya Valdeo Singh	264
नवाबगंज Nawabganj (11)	...	गेहूँ, चावल Wheat, Rice	...	GC(26.71) W(4 45)TW(29.54)	21.04	12 55	10.93	...	Alhaiya	265
नबाबगज Nawabganj (11)	.	गेहूँ, चावल Wheat, Rice	...	GC(35.61) W(18.62)TW(17.40)	42.68	4 06	2.02	...	Tanda Dayanat-pur	266
नवाबगंज Nawabganj (10)	...	गेहूँ, चावल Wheat, Rice	...	GC(21.04) W(5.67)TW(32 38)	14.16	4.86	3.23	...	Nirandpur	267
नवाबगंज Nawabganj (10)	...	गेहूँ, चावल Wheat, Rice	...	GC(59.09)	7.62	1.61	8.50	...	Murtazapur	268
नवाबगंज Nawabganj (11)	...	गेहूँ, चावल Wheat, Rice	..	GC(82.56)	11.33	1.62	8.50	...	Bisheshwar	269
नवाबगंज Nawadganj (10)	...	गेहूँ, चावल Wheat, Rice	...	GC(61.11) W(3.64)O(3.64)	43.31	4.45	15.78	...	Chaukhndi	270
नवाबगज Nawabgauj (16)	...	गेहूँ, चावल Wheat, Rice	...	GC(21.45)W(27.52)	36.02	...	8.09	...	Jagrajpur	271
नवाबगज Nawabganj (15)	..	गेहूँ, चावल Wheat, Rice	...	GC(64.75)W(4.86)	41.68	1.63	7.28	...	Kitkapur Kutubpur	272
नवाबगंज Nawabganj (11)	...	गेहूँ, चावल Wheat, Rice	...	GG(162.28)W(6.88) O(14 57)	84.18	3.24	28.33	...	Matkapur	273
नवाबगंज Nawabganj (15)	...	गेहूँ, चावल Wheat, Rice	...	GC(124.24)	21.04	1.22	15.38	...	Lamkhera	274
नबावगंज Nawabganj (15)	..	गेहूँ, चावल Wheat, Rice	...	GC(40.07)W(24.28)	53.42	1.22	8.09	...	Dabra	275

1	2	3	4	5	6	7	8	9	10	1
276	डबरी	205.99	597(105)	P(1)	-(-5)	W,HP	-(-5)	-(-5)	-(10+)	KI
277	कमलापुर मेहरावखाँ	112.51	246(51)	-(-5)	-(-5)	W,HP	-(-5)	-(-5)	-(10+)	KI
278	बिसई रम्पुरा	214.90	558(80)	-(-5)	-(-5)	T,W,TK	-(-5)	-(-5)	-(10+)	KR
279	देशनगर	212.87	291(54)	-(-5)	-(-5)	T,W,TK	-(-5)	-(-5)	-(10+)	KR
280	सुनौर	134.36	969(183)	P(1)	-(-5)	T,W,HP	-(-5)	रवि,बुध Sun,Wed	-(10+)	KR
281	नरही नोआ नगला	268.72	1,404(253)	P(1)	-(-5)	T,W,HP	-(-5)	-(10+)	-(10+)	KR
282	ज्योति जागीर	234.69	1,223(317)	P(1),M(1)		H(1) W,HP,TK	PO	शुक्र,मंगल Fri,Tue	-(10+)	KR
283	मुन्डिया जगरूप	255.37	1,194(199)	P(1)	-(-5)	W,HP	-(-5)	-(-5)	-(10+)	KR
284	खजुरिया श्रीराम	236.34	1,145(215)	P(1)	-(-5)	W,HP	-(-5)	-(-5)	-(10+)	KR
285	कोठा मक्खन	249.66	1,636(328)	P(1)	-(-5)	W,HP	-(-5)	-(-5)	-(10+)	KR
286	पचतौर	9.71		गैर आबाद					Uninhabited	KR
287	मधु नगला	437.89	1,397(231)	P(1)	-(-5)	T,W	-(-5)	-(-5)	-(10+)	KR
288	जवेदा जवेदी	483.21	1,391(278)	P(1)	-(5-10)	W,TK	-(-5)	-(-5)	-(10+)	KR
289	आनन्दपुर लेखराज	79.32	148(18)	-(-5)	-(-5)	T,W,HP	-(-5)	-(-5)	-(10+)	KR
290	रायपुर बमनपुरी	76 49		गैर आबाद					Uninhabited	KR
291	मथुरापुर	138.81	70(11)	-(-5)	-(-5)	T,W,R	-(10+)	-(-5)	-(10+)	KR
292	तजपुरा	79.32	246(39)	P(1)	-(5-10)	W,TK	-(-5)	-(-5)	-(10+)	KR
293	अम्भरपुर	335.50	931(132)	P(1)	-(-5)	T,W,,HP	-(-5)	-(-5)	-(10+)	KR
294	खमरिया	129.50	349(56)	-(-5)	-(10+)	T,W	-(5)	-(-5)	-(10+)	KR
295	कुल्हुआ	101 98	139(26)	-(-5)	-(-5)	T,W,HP	-(-5)	-(-5)	-(10+)	KR

VILLAGE DIRECTORY
AMENITIES AND LAND USE

NAWABGANJ TAHSIL—4

12	13	14	15	16	17	18	19	20	2	1
नवाबगंज Nawabganj (15)	...	गेहूँ, चावल Wheat, Rice	...	GC(33.59)W(32.78)	124.65	2.42	12 55	...	Dabri	276
नवाबगंज Nawabganj (23)	...	गेहूँ, चावल Wheat, Rice	...	GC(102.39)	3.64	1.22	5.26	...	Kamalpur Mehrawkhan	277
बरेली Bareilly (15)	...	गेहूँ, चावल Wheat, Rice	...	GC(167.75)	20.64	8.90	17.41	...	Bisairampura	278
नवाबगंज Nawahganj (10)	...	गेहूँ, चावल Wheat, Rice	...	GC(124.24)	44 11	21.04	23 48	...	Deshnagar	279
नवाबगंज Nawabganj (12)	...	गेहूँ, चावल Wheat, Rice	...	GC(99.15)	22.66	5.27	7.28	...	Sunaur	280
नवाबगंज Nawabganj (16)	...	गेहूँ, चावल Wheat, Rice	...	GC(194.04)	45.32	6.48	23.88	..	Narhi Nauanagla	281
नवाबगंज Nawahganj (16)	..	गेहूँ. चावल Wheat, Rice	...	GC(56.62)O(4.05) TW(2 02)	96.72	44.92	30.36	...	Jeot Jagir	282
नवाबगंज Nawobganj (15)	...	गेहूँ, चावल Wheat, Rice	...	GC(164.31)W(1 21) TW(1 21)TW(0.40)	42.09	12.96	33.19	...	Mundia Jagroop	283
नवाबगज Nawabganj (15)	...	गेहूँ, चावल Wheat, Rice	...	GC(113.32)W(3.64) TW(31.57)TK(3.64)	65.16	1.21	17.80	...	Khajuria Shriram	284
बरेली Bareilly (20)	..	गेहूँ, चावल Wheat, Rice	...	GC(152 57)W(0.81) TW(31 97)TK(0 40) O(0.40)	130.31	1.29	31.91	...	Kotha Makkhan	285
नवाबगज Nawabganj (20)	...	...	...	TW(4.05)	4.05	0 40	1.21	...	Pachtaur	286
नबाबगंज Nawabganj (18)	..	गेहूँ, चावल Wheat, Rice	...	TW(46 14)	351.28	14.57	25.90	...	Madhu Nagla	287
नबाबगज Nawabganj (20)	...	गेहूँ, चावल Wheat, Rice	...	TW(318.09)	126.27	16.19	22.66	...	Jaweda Jawedi	288
नवाबगंज Nawabganj (14)	...	गेहूँ, चावल Wheat, Rice	..	TW(51.80)	18 21	2.83	6 48	...	Anandapur Lekhraj	289
नवाबगज Nawabganj (10)	...	..	..	TW(24 28)W(12 55)	37.64	0.40	1.62	...	Raipur Bamanpuri	290
नवाबगंज Nawabganj (17)	...	गेहूँ, चावल Wheat, Rice	...	TW(5.67)	112.10	10.52	10.52	...	Mathurapur	291
नवाबगंज Nawabganj (18)	...	गेहूँ, चावल Wheat, Rice	...	TW(10.93)	58.68	3 64	6.07	...	Tajpura	292
नवाबगंज Nawabganj (16)	...	गेहूँ, चावल Wheat, Rice	...	TW(23.07)W(2 83)	258.20	28.74	22 66	...	Ambharpur	293
नवाबगंज Nawabganj (15)	..	गेहूँ, चावल Wheat, Rice	...	GC(33 59)	78 51	10 12	7.28	...	Khamaria	294
नवाबगंज Nawabganj (15)	...	गेहूँ, चावल Wheat, Rice	...	GC(44.52)	44.10	7 28	6.08	...	Kulhua	295

4—नवाबगंज तहसील

1	2	3	4	5	6	7	8	9	10	11
296	माधोपुर	235.13	610(103)	P(1),M(1)	-(5-10)	TW,HP	-(-5)	-(-5)	-(10+)	KR
297	बेवहाई	123.03	414(75)	P(1)	-(10+)	W,T,HP	-(-5)	-(-5)	-(10+)	KR
298	बिक्रमपुर	82.15	278(30)	-(-5)	-(5-10)	T,W,HP	-(-5)	-(-5)	-(10+)	KR
299	जगतपुर	67.99	197(30)	-(-5)	-(5-10)	W,T	-(-5)	-(-5)	-(10+)	KR
300	पहलादपुर	52.61	391(43)	-(-5)	-(5-10)	T,W,HP	-(-5)	-(-5)	-(10+)	KR
301	रुकमपुर	113.73	317(68)	P(1)	-(5-10)	T,W,HP	PO	-(-5)	-(10+)	KR
302	बेवहा	67.58		गैर आबाद					Uninhabited	KR
303	गुलडिया लेखराज	167.55	505(89)	-(-5)	-(10+)	T,W,HP	-(-5)	-(-5)	-(10+)	KR
304	चन्दपुर ख्यालीराम	67.58	296(58)	P(1)	-(10+)	T,W,HP	-(-5)	-(-5)	-(10+)	KR
305	परसरामपुर	176 85	1,336(246)	P(1)	-(10+)	W,HP	PO	मंगल,शनि Tue, Sat	-(10+)	KR
306	कुंबरपुर दानकुंवर	95.10	372(80)	P(1)	-(10+)	T,W,HP	-(-5)	-(-5)	-(10+)	KR
307	हरदुआ नाजमलनिसां	40.87		गैर आबाद					Uninhabited	KR
308	किशनपुर	60.30	141(22)	P(1)	-(10+)	T,W,HP	-(-5)	-(-5)	-(10+)	KR
309	महेशपुर	95.91	68(12)	-(-5)	-(5-10)	T,W,HP	-(-5)	-(-5)	-(10+)	KR
310	मुन्डिया जागीर	152.17	643(109)	-(-5)	-(-5)	T,W,HP	-(-5)	-(-5)	-(10+)	KR
311	जगी डैडि	86 20	178(33)	-(-5)	-(-5)	W,HP	-(-5)	-(-5)	-(10+)	KR
312	कमलापुर फरबन्दअली	41.28		गैर आबाद					Uninhabited	KR
313	रम्पुरा तुलसीराम	89.84	432(71)	-(-5)	-(-5)	T,W,HP	-(-5)	-(-5)	-(10+)	KR
314	बिलासनगर	226.23	1,011(195)	P(1)	-(10+)	T,W,HP	PO	-(-5)	-(10+)	KR
315	फरीदापुर निकट खजुरिया	99.56	146(28)	-(-5)	-(-5)	T,W,HP	-(-5)	-(-5)	-(-10+)	KR

13	13	14	15	16	17	18	19	20	2	1
नवाबगंज Nawabganj (17)	...	गेहूँ, चावल Wheat, Rice	...	GC(171.59)	42.49	9.31	11.74	...	Madhaupur	296
नवाबगंज Nawabganj (1)	...	गेहूँ, चावल Wheat, Rice	..	GC(84.18)	20.24	5.26	13.35	...	Bebahai	297
नवाबगंज Nawabganj (16)	...	गेहूँ, चावल Wheat, Rice	...	GC(31.16)	34.40	7.69	8.90	...	Bikrampur	298
नवाबगंज Nawabganj (18)	...	गेहूँ, चावल Wheat, Rice	...	TW(29.95)	34.40	...	3.64	...	Jagatpur	299
नवाबगज Nawabganj (17)	...	गेहूँ, चावल Wheat, Rice	...	GC(11.33)W(12.95)	23.07	1.21	4 05	...	Pahladpur	300
नवाबगंज Nawabganj (18)	...	गेहूँ, चावल Wheat, Rice	.	GC(89.45)	12.14	0.81	11.33	...	Rukampur	301
नवाबगज Nawabganj (17)	...	गेहूँ, चावल Wheat, Rice	...	GC(44 11)	13.76	0.81	8 90	...	Bebaha	302
नवाबगंज Nawabganj (19)	...	गेहूँ, चावल Wheat, Rice	...	TW(69.61)W(47.35)	37.64	2.83	10.12	...	Gularia Lekhraj	303
नवाबगज Nawabganj (21)	...	गेहूँ, चावल Wheat, Rice	...	GC(38.45)	17.40	6.47	5.26	...	Chandpur Khiyaliram	304
नवाबगंज Nawabganj (22)	...	गेहूँ, चावल Wheat, Rice	...	GC(130.31)	28 33	5.66	12.55	...	Parasrampur	305
नवाबगंज Nawabganj (22)	...	गेहूँ, चावल Wheat, Rice	..	TW(25 90)W(8.90) TK(1 62)O(12.95)	27.52	10.12	8.09	...	Kunwarpur Dankunwar	306
नवाबगंज Nawabganj (18)		..	...	W(25.50)	8.09	0 40	6.88	...	Harduanaz Mulnisan	307
नवाबगंज Nawabganj (20)	...	गेहूँ चावल Wheat, Rice	..	GC(30 76)W(2 02)	15 78	5 67	6.07	...	Kishanpur	308
नवाबगज Nawabganj (17)	...	गेहूँ, चावल Wheat, Rice	...	O(4 05)TW(7.69) W(28 73)	34.80	17.40	3.24	...	Maheshpur	309
नवाबगज Nawahganj (18)	...	गेहूँ. चावल Wheat, Rice	.	GC(84.99)	44.11	4.05	19.02	...	Mudia Jagir	310
नवाबगज Nawabganj (18)	..	गेहूँ, चावल Wheat, Rice	...	TK(4 05)GC(43.30)	22.26	5 26	11.33	...	Jagi Dandi	311
नवाबगंज Nawabganj (14)	...	..	..	GC(20.24)TW(0.81)	17.00	0.80	2.43	..	Kamlapur Farbandali	312
नवाबगज Nawabganj (18)	...	गेहूँ, चावल Wheat, Rice	...	GC(66.37)W(0.40) TW(4.45)	8.90	2.03	7.69	...	Rampur Tulsiram	313
नवाबगंज Nawabganj (27)	...	गेहूँ, चावल Wheat, Rice	...	GC(169 97) TW(27 12)	22 66	...	6.88	...	Bilasnagar	313
नवाबगज Nawabganj (27)	...	गेहूँ, चावल Wheat, Rice	...	GC(72.85)	5 26	11.33	10.12	...	Faridapur Nikat Khajuria	315

ग्राम निदेशिका

4 – नवाबगंज तहसील

जन सुविधाएँ एवं भूमि उपयोग

1	2	3	4	5	6	7	8	9	10	11
316	भौआ बाजार	183.73	1,882(355)	–(–5)	–(–5)	W,HP	–(–5)	सोम,मंगल Mon,Tue	–(10+)	KR
317	सतवन पट्टी	86.61	318(62)	P(1)	–(10+)	W,HP	–(–5)	–(–5)	–(10+)	KR
318	पकडिया लाले	37.64			गैर आबाद				Uninhabited	KR
319	गोपालपुर	127.08	372(60)	–(–5)	–(10+)	T,W,HP	–(–5)	–(–5)	–(10+)	KR
320	मरगापुर मरमैया	181.71	916(161)	–(–5)	–(–5)	T,W,HP	–(–5)	–(–5)	–(10+)	KR
321	बेरिया उर्फ भाऊनगला	56 25	148(24)	–(–5)	–(–5)	T,W,HP	–(–5)	–(–5)	–(10+)	KR
322	बरसिया	151.36	602(80)	P(1)	–(–5)	T,W,HP	–(–5)	–(–5)	–(10+)	KR
323	धिमरी	274.79	966(206)	–(–5)	–(–5)	T,W,HP	–(–5)	–(–5)	–(10+)	KR
324	मोहनपुर बीरान	36.85			गैर आबाद				Uninhabited	KR
335	महमूदापुर	134.36	590(96)	P(1)	–(–5)	TW,HP	–(–5)	–(–5)	–(10+)	PR
326	धिमरा	32.78	151(29)	–(–5)	–(–5)	TW,HP	–(–5)	–(–5)	–(10+)	KR
327	जहरा जादोंपुर	167.14	409(67)	–(–5)	–(–5)	T,W,HP	–(–5)	–(–5)	–(10+)	KR
328	असुआ	121.41	418(79)	–(–5)	–(–5)	T,W,HP	–(–5)	–(–5)	–(10+)	KR
329	फुलवइया	118.58	616(110)	–(–5)	–(–5)	T,W,HP	–(–5)	–(–5)	–(10+)	KR
330	कुइया रामसहाय	100 37	185(37)	–(–5)	–(–5)	T,W,HP	–(–5)	–(–5)	–(10+)	KR
331	दानबडिया इलाका जलालपुर	204.37	601(88)	P(1),M(1)	–(–5)	T,W,HP	–(–5)	रवि,बुध Sun,Wed	–(–5)	KR

12	13	14	15	16	17	18	19	20	2	1
नवाबगंज Nawabganj (27)	...	गेहूँ, चावल Wheat, Rice	...	GC(40.47)W(19.43) TK(20.24)TW(20.24)	43.70	12.55	27.10	...	Bhawa Bazar	316
नवाबगंज Nawabganj (28)	...	गेहूँ, चावल Wheat, Rice	...	GC(35.21)	41.28	2.03	8.09	...	Satwan Patti	317
नवाबगंज Nawabganj (23)	...	...	...	GC(0.40)	35.61	...	1.63	...	Pakaria Laley	318
नवाबगंज Nawabganj (23)	...	गेहूँ, चावल Wheat, Rice	...	W(6.07)GC(79 73) TK(4-05)	31 57	1.21	4.45	...	Gopalpur	319
नवाबगंज Nawabganj (29)	...	गेहूँ, चावल Wheat, Rice	...	GC(139.22)	22.26	4.45	15 78	...	Margapur Marmaia	320
नवाबगंज Nawabganj (29)	...	गेहूँ, चावल Wheat, Rice	...	GC(8.09)W(0.81)	44.11	0.41	2 83	...	Bariya urf Bhaunagla	321
नवाबगंज Nawabganj (37)	...	गेहूँ, चावल Whert, Rice	...	GC(60.30)	78.92	0.81	11.33	...	Barsia	322
नवाबगंज Nawabganj (31)	...	गेहूँ, चावल Wheat, Rice	...	GC(148.12)	104.41	1.62	20.64	...	Dhimri	323
नवाबगंज Nawabganj (18)	...	...	...	GC(29.14)	2.83	2.43	2.43	...	Mohanpur Viran	324
नवाबगंज Nawabganj (20)	...	गेहूँ, चावल Wheat, Rice	...	GC(92.68)	24.69	6.47	10.52	...	Mahmoodapur	325
नवाबगंज Nawabganj (20)	...	गेहूँ, चावल Wheat, Rice	...	GC(24.69)	3.24	2.42	2.43	...	Dhimra	326
नवाबगंज Nawabganj (20)	...	गेहूँ, चावल Wheat, Rice	...	GC(109.67)	40.47	4 45	12 55	...	Jhra Jadonpur	327
नवाबगंज Nawabganj (20)	...	गेहूँ, चावल Wheat, Rice	...	GC(93.49)TW(6.48)	10.93	0.40	10.11	...	Asua	328
नवाबगंज Nawabganj (22)	...	गेहूँ, चावल Wheat, Rice	..	W(15.38)TW(40 07) TK(2 43)	49.78	2.42	8.50	...	Phulwariya	329
नवाबगंज Nawabganj (22)	...	गेहूँ, चावल Wheat, Rice	...	TW(6.48)W(5-67)	80 54	2.42	5.26	...	Kunya Ramsahai	330
नवाबगंज Nawabganj (22)	..	गेहूँ, चावल Wheat, Rice	...	GC(14 47) TW(18.21)W(5.67)	140.02	4.05	21.45	...	Panwaria Illaqa Jalalpur	331

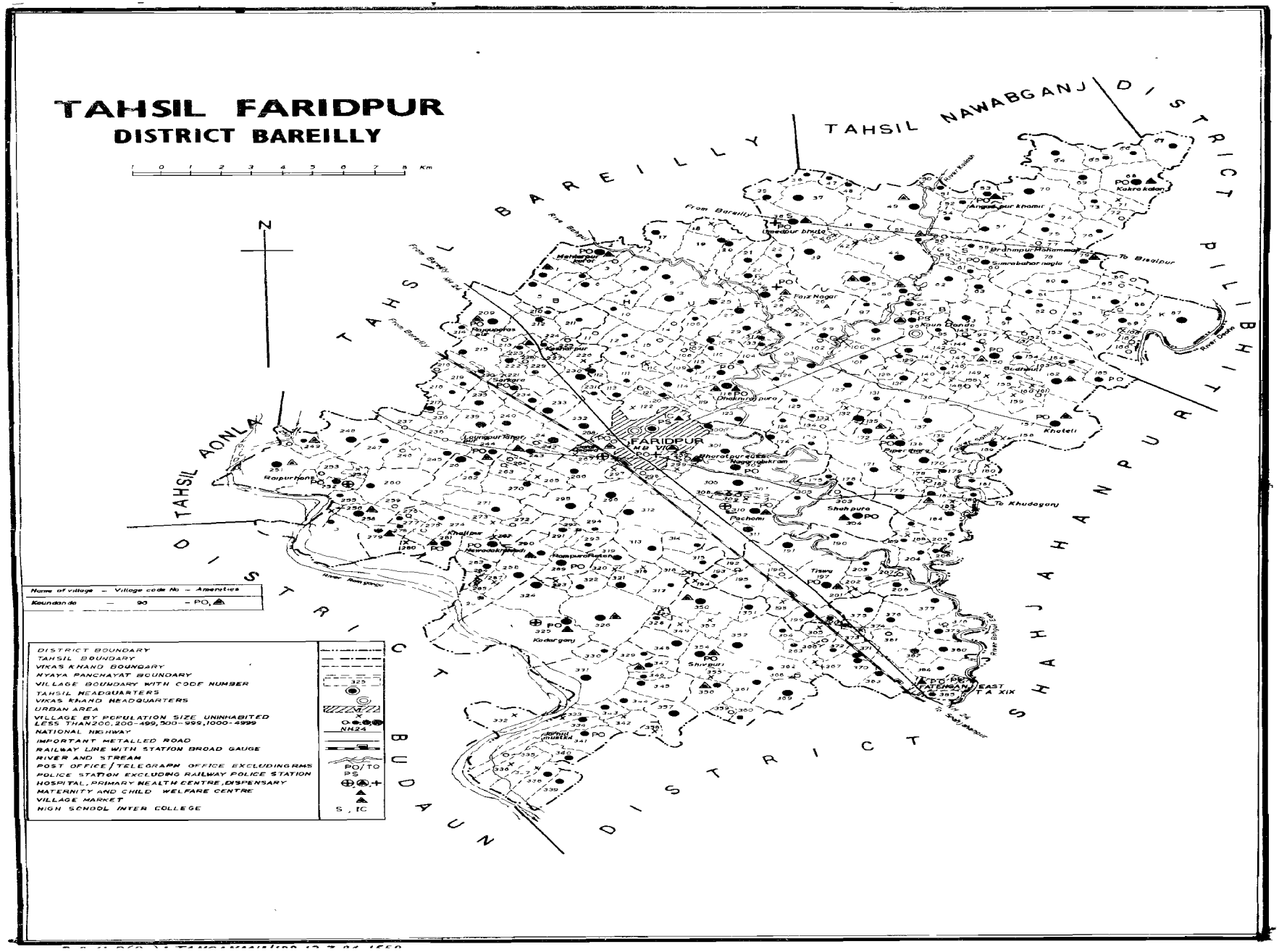
TAHSIL FARIDPUR
DISTRICT BAREILLY
0 1 2 3 4 5 6 7 8 Km
N
TAHSIL NAWABGANJ
DISTRICT PILIBHIT
DISTRICT BAREILLY
TAHSIL AONLA
DISTRICT BUDAUN
DISTRICT SHAHJAHANPUR
FARIDPUR
Name of village — Village code No — Amenities
Keundan da — 90 — PO, ▲
DISTRICT BOUNDARY
TAHSIL BOUNDARY
VIKAS KHAND BOUNDARY
NYAYA PANCHAYAT BOUNDARY
VILLAGE BOUNDARY WITH CODE NUMBER
TAHSIL HEADQUARTERS
VIKAS KHAND HEADQUARTERS
URBAN AREA
VILLAGE BY POPULATION SIZE UNINHABITED LESS THAN200, 200-499, 500-999, 1000-4999
NATIONAL HIGHWAY
IMPORTANT METALLED ROAD
RAILWAY LINE WITH STATION BROAD GAUGE
RIVER AND STREAM
POST OFFICE / TELEGRAPH OFFICE EXCLUDINGRMS
POLICE STATION EXCLUDING RAILWAY POLICE STATION
HOSPITAL, PRIMARY HEALTH CENTRE, DISPENSARY
MATERNITY AND CHILD WELFARE CENTRE
VILLAGE MARKET
HIGH SCHOOL INTER COLLEGE
NH24
PO/TO
PS
S , IC

5 -फरीदपुर तहसील
-Faridpur Tahsil

ग्रामों की वर्णानुक्रम सूची

फरीदपुर तहसील

क्रम सं०	ग्राम का नाम	लोकेशन कोड नं०	क्रम सं०	ग्राम का नाम	लोकेशन कोड नं०	क्रम सं०	ग्राम का नाम	लोकेशन कोड नं०
1	2	3	1	2	3	1	2	3
1	अकबरपुर	367	36	कपूरपुर मुईउद्दीननगर	279	71	खटेली	157
2	अठाना	81	37	कमरिया इलाकाजेढ	225	72	खनी नवादा	330
3	अठकौना	85	38	करतौली	357	73	खरगपुर इलाका रामपुर	274
4	अठाइन	82	39	करनपुर कलां	294	74	खरगपुर इलाका खटेली	160
5	अदीनपुर	51	40	करनपुर जेढ	228	75	खरदहा इलाका कुँआडाडा	141
6	अमृती	89	41	करनपुर इलाका शंकरपुर	223	76	खरदहा गजनेरा	54
7	अमरिता इलाका बुधौली	83	42	करनापुर	71	77	खल्लपुर	281
8	अमरिता इलाका शिवपुरी	356	43	करपिया	261	78	ख्वाजगीपुर	107
9	अमरेख	322	44	कलयानपुर इनायतपुर	22	79	खाटा	203
10	अर्जुनपुर	86	45	कल्यानपुर इलाका बिलेहवा	169	80	खानपुर	177
11	अशोकपुर	372	46	कलीपुर ताल्लुका शिवपुरी	355	81	खानपुरा	245
12	अहमदपुर	43	47	कली नगला	111	82	खिमपुरा	115
13	अहरोला	57	48	कादरगज	325	83	खिमू नगला	248
14	अहीरगंज	267	49	कामनपुर	381	84	खुर्दी	262
15	औरंगाबाद	217	50	कौवा खेड़ा	72	85	खडसरा	73
16	औसढ	295	51	किशनपुर इलाकातरा	194	86	गजनेरा	49
17	अ गदपुर खमरिया	53	52	किशनपुर चौधरी	299	87	गजसिंहपुर	253
18	इटौरिया इलाका शिवपुरी	344	53	किसुरा	300	88	गनेश खेड़ा	36
19	इटौरिया जलालपुर	90	54	कीरतपुर परेया	235	89	गलदुआँ	195
20	इनायतपुर	113	55	कीरतपुर धीरा	175	90	गिरधरपुर जैदेव राम	76
21	इनौनिया मोहनपुर	166	56	कुँआ डाँडा	96	91	गिरधरपुर नवदिया	42
22	इमलिया	104	57	कुइयां उगनपुर	314	92	गुलडिया जगत	61
23	इरादत नगर	167	58	कुइया खेड़ा	236	93	गुलडिया मकरन्दपुर	181
24	इस्माइलपुर	40	59	कुइया रामपुर	69	94	गुलडिया हजारी	32
25	उगनपुर	119	60	कुठला जलालपुर	378	95	गुलाबनगर	117
26	उँचसिया	382	61	कुठला फरीदपुर	379	96	गूदरपुर	140
27	उदयपुर गनेश खेड़ा	35	62	कुरमुरा	128	97	गोकल नगरिया	192
28	उदयपुर भीकमपुर	129	63	कुरमुरी	130	98	गोंगपुर	244
29	उदयपुर मोहन लाल	122	64	कैसरपुर	224	99	गोपालपुर	258
30	उधरनपुर	368	65	कैरणादी	124	100	गोरी गंज तराई	259
31	उधरनपुर इलाका बुधौली	144	66	कैरूआ	133	101	गोविन्दपुर	251
32	उमैदपुर भुता	38	67	कंजा इलाका पिपरथारा	173	102	गौसगज सराय	232
33	ककरा कलां	68	68	कंजा चकरपुर	93	103	गंगापुर चौधरी	121
34	ककराखुर्द	84	69	खजुरिया इलाका शिवपुरी	362	104	गंगापुर ताल्लुका डमोरा	77
35	कजरौटा	377	70	खजुरिया सम्पत	13	105	गंगेपुरा	183

ग्रामों की वर्णानुक्रम सूची

फरीदपुर तहसील (क्रमशः)

क्रम सं०	ग्राम का नाम	लोकेशन कोड नं०	क्रम सं०	ग्राम का नाम	लोकेशन कोड नं०	क्रम सं०	ग्राम का नाम	लोकेशन कोड नं०
1	2	3	1	2	3	1	2	3
106	धुलूपुरा	186	141	ढकनी राजपुरी	118	176	नवदिया इलाका सहोरा	293
107	चकरपुर	91	142	ढन्ढरूआ	290	177	नवदिया कल्यानपुर	288
108	चढ़िया चरनपुर एहतमाली	342	143	ढन्ढली	271	178	नवदिया कुन्जल	168
109	चढ़िया चरनपुर मुस्तकिल	343	144	तखतपुर	320	179	नवदिया देहा जब्ती	220
110	चन्दोखा छदो	125	145	तारपुर पट्टी करोड़	234	180	नवदिया बिलसरी	282
111	चन्दोखा टोडी	126	146	तारपुर पट्टी फरीदपुर	309	181	नवलपुर	265
112	चमर सुकटिया	346	147	तराई पट्टी	275	182	नवादाबन	312
113	चरपुर	123	148	तारां खास	350	183	निकसवा	196
114	चुनिया पट्टी	284	149	तारूपट्टी	349	184	निवड़िया	370
115	चौठिया गोसाई	303	150	तिगरा	238	185	निवदिया अशोक	298
116	चौठिया फैजू	184	151	तिलकु नगला	110	186	नेवदिया ईलाका बहोलिया	185
117	चौधेरा	291	152	तुमडिया	249	187	नौगवाँ	233
118	जटौआ	12	153	दलपतपुर	9	188	नौंद अनगनी	171
119	जमुनिया	182	154	दलपुरा	116	189	पऊनराना	95
120	जरौला अहतमाली	335	155	दहलऊ इलाका जेढ़	227	190	पचौमी	310
121	जरौला मुस्तकिल	341	156	दियोरनिया	237	191	पटना	66
122	जवाहर गंज	174	157	दीपपुर	256	192	पठेरा	326
123	जादौपुर बसहा	202	158	दुथोला	218	193	पदारथपुर	114
124	जादौपुर बसाहा	102	159	दौलतपुर करना	44	194	पृथ्वीपुर	327
125	जिगनिया सादिक अली	200	160	धरनाधर नगला	48	195	परबता	264
126	जिगनिया हरचाहर मुहाल	239	161	धरमपुर	158	196	पहलऊ पट्टी	120
127	जिही	25	162	धरमपुर	243	197	पहलादपुर	250
128	जेढ	230	163	धीमरपुर	286	198	पिपरथरा	138
129	जोगीं ठेर	307	164	धीरपुर	154	199	पिपरा पट्टी	323
130	जोतपुर	176	165	धौरेन	127	200	पंडौली	41
131	झबरा पट्टी	285	166	नगरिया इलाका बिलौआ	179	201	फतेहगज पूर्वी	385
132	झादा	380	167	नगरिया कलां	331	202	फतेहपुर	4
133	टान्डा सिकन्दरपुर	301	168	नगरिया कला	151	203	फतेहपुर मझौवा	241
134	टिरहा	255	169	नगरिया नौवराम एहतमाली	336	204	फैजनगर	26
135	टिस्वा	197	170	नगरिया नौवराम चन्द मुस्तकिल	340	205	बकैनिया	306
136	डगरौली	361	171	नगरिया विक्रम	302	206	बडरा कासमपुर	136
137	डयौराल गंगापुर	75	172	नगरिया रघुनाथ	152	207	बदलिया	365
138	डंड़ियान वाजिश अली	79	173	नगला जमी	193	208	बमिया शंकरपुर	80
139	डडिया शिताब राव	92	174	नगी रामपुर	19	209	ब्रहमपुर हुसैन	58
140	डंडिया हेतराम	55	175	नवदिया इलाका भदपुरा	201	210	बरखेड़ा	153

ग्रामों की वर्णानुक्रम सूची

फरीदपुर तहसील (क्रमश.)

क्रम सं०	ग्राम का नाम	लोकेशन कोड नं०	क्रम सं०	ग्राम का नाम	लोकेशन कोड नं०	क्रम सं०	ग्राम का नाम	लोकेशन कोड नं०
1	2	3	1	2	3	1	2	3
211	बरगवा	369	246	भगवन्तपुर फुलवा	311	281	मस्तीपुर	328
212	बरनाई केशोपुर	64	247	भगवानपुर कुन्दन	371	282	महमूदपुर	165
213	बरूआ हुसनपुर	17	248	भगवानपुर जिही	21	284	महेशपुर	97
214	बरेन्दा	358	249	भगवानपुर बलरामपुर	329	284	महोलिया पट्टी करोड़	163
215	बल्लियारामपुर	273	250	भदपुरा	208	285	महोलिया पट्टी जलालपुर	164
216	बसावनपुर	352	251	भरतपुर उर्फ आगरा	147	286	मानपुर इलाका खल्लेपुर	276
217	बहगुलपुर	8	252	भरतपुर कस्बा	269	287	मानपुर इलाका हृदयपुर	277
218	बहादुरपुर कोरोड़	5	253	भरोला	18	288	मानपुर तिलोकपुर	338
219	बहादुरपुर ठिस्वा	198	254	भवनपुर नियामत उल्ला	20	289	मिर्जानपुर	353
220	बाकरगज	191	255	भसोकर मोहनपुर	108	290	मिरजापुर	99
221	ब्राह्मपुर कुन्दन	313	256	भाऊपुर	180	291	मिर्जापुर खटेली	159
222	ब्राह्मपुर नवदिया	143	257	भानपुर	132	292	मुकुन्द नगला	59
223	बाहनपुर	222	258	भिटारया	359	293	मेकपुर कलां	23
224	बिकनापुर	15	259	भिटारा	360	294	मेकपुर खुर्द	24
225	बिकसहा	254	260	भीकमपुर ईलाका शिवपुरी	364	295	मेगी नगला	229
226	बिकू नगला	11	261	भीकमपुर उर्फ गुलाबराय	292	296	मेवा पट्टी	351
227	बिटौरा	155	262	भुड़िया	161	297	मेवा शर्फापुर	137
228	बिलपुर	383	263	भोजपुर ओसड़	308	298	मेहतरपुर करोड	2
229	बिलहवा इलाका नगरिया	170	264	भोजपुर पट्टी कटरा	28	299	मेहतरपुर तेजासिंह	172
230	बिलेहरा	240	265	भोजपुर पट्टी करोर	30	300	मैनी	319
231	बिसरिया	88	266	भोजपुर रामनाथ	6	301	मोहनपुर इलाका रायपुर	283
232	बिसीपुर	139	267	मकरन्दपुर	146	302	मोहनपुर तालुका सारीपुर	246
233	बिहारीपुर	7	268	मकमूदनपुर	216	303	रजऊ परसपुर	209
234	बीरपुर इलाका मेहतरपुर	211	269	मगनपुर	214	304	रजनापुर	270
235	बीरामपुर	145	270	मगरासा	70	305	रम्पुरिया इलाका टिस्वा	207
236	बुधौली	150	271	मझवा हेतराम	105	306	रम्पुरिया इलाका तखारी	321
237	बेवाल बरकतपुर	162	272	मझौआ मजरा बिलहरा	242	307	रम्पुरिया इलाका बुधौली	149
238	बेहरा	324	273	मटिया नगला	219	308	रमुइया	215
239	बौसहा	100	274	मठिया भगवन्तपुर	190	309	रसूलपुर बाहनपुर	78
240	बजरिया इलाका गजनेरा	52	275	मनकापुर	63	310	राधूपुर	56
241	बजरिया इलाका जेठ	16	276	मनमदपुर	316	311	रामपुर क्रामन	376
242	बडिया खुर्द	339	277	मन्डौरा	98	312	रामपुर टोकमन	267
243	भगवतीपुर इलाका मोहनपुर	280	278	मलहपुर	27	313	रामपुर प्रवीन	67
244	भगवतीपुर राजाराम	1	279	मल्हौरा	47	314	रामपुर रतन	289
245	भगवन्तपुर	135	280	मल्लूकपुर	366	315	रामपुर सुल्तानपुर	14

ग्रामो की वर्णानुक्रम सूची

फरीदपुर तहसील (समाप्त)

क्रम सं०	ग्राम का नाम	लोकेशन कोड नं०	क्रम सं०	ग्राम का नाम	लोकेशन कोड नं०	क्रम सं०	ग्राम का नाम	लोकेशन कोड नं०
1	2	3	1	2	3	1	2	3
315	रायपुर हन्स	252	341	समौची इलाका जेठ	226	366	सिसइया मागनपुर	296
317	रहपुरा	109	342	सरकड़ा	221	367	सिसैया ताल्लुका भदपुरा	373
318	रावल कला	46	343	सरजनपुर हेतराम	106	368	सुकटिया इ० पिपरथरा	131
319	रियोना कला	204	344	सराय कस्बा	268	369	सुखदेवपुर	297
320	रियोना धिमरा	189	345	ससाय पट्टी सब्दलपुर	231	370	सुन्हा	45
321	रियोना पट्टी	188	346	सरैन्दा	363	371	सुनौरा देहजब्ती	50
322	रीच्चा	37	347	सरारा खुर्द	33	372	सुनौरा मुरारपुर	62
323	रूपापुर	65	348	सलमपुर	206	373	सैदपुर एहतमाली	333
324	रूपियापुर	74	349	सहनजनपुर पट्टी कटरा	156	374	सैदपुर इलाका बुधौली	305
325	रूरिया	260	350	सहजनपुर इ० बुधौलो	148	375	सैदपुर मुस्तकिल	334
326	लखनपुर	384	351	सहाजनपुर इ० मेहतरपुर	3	376	हरदुआ	142
327	लखौरा तालुका रम्पुरिया	318	352	सहाडा कला	34	377	हरहरपुर हाजीपुर	10
328	लखौलो कला	348	353	सहोलिया महोलिया	205	378	हरेला	375
329	लोधपुर मुड़िया	39	354	सारोपुर	247	379	हरेली अलीपुर	199
330	लोधीपुर	134	355	सिकरिया सिघावारी	345	380	हसनपुर	317
331	शाहपुर	315	356	सिघाई कला	29	381	हाजीपुर खजुरिया	103
332	शाहपुरा	304	357	सिघाई पट्टी जगत	31	382	हरदेयपुर उफ अधारपुरा	212
333	शाहबाजपुर	94	358	सितारगज	266	383	हिमूनपुरा	187
334	शिवपुरी	354	359	सिधवान खोरोज	347	384	हिरदयपुर इलाका खानपुर	278
335	शिवराजपुर	337	360	सिपरया गौरिया	257	335	हीरपुर	263
336	शेखापुर	87	361	सिमराई इलाका वल्लिया रामपुर	272			
337	शकरपुर	210	362	सिमरा केशोपुर	101			
338	सथरापुर	213	363	सिमरा नगरिया	178			
339	सब्दलपुर इलाका जेढ़	112	364	सिमरा बहोसरनगला	60			
340	समदा इलाका नगरिया	332	365	सिमरा हरचन्द सिह	374			

ALPHABETICAL LIST OF VILLAGES

FARIDPUR TAHSIL

S.No.	Name of village	Location Code No.	S.No.	Name of village	Location Code No.	S.No.	Name of village	Location Code No.
1	2	3	1	2	3	1	2	3
1	Adinpur	51	36	Beerampur	145	71	Birpur Ilaqa Mehtarpur	211
2	Ahirganj	267	37	Behra	324	72	Bisaria	88
3	Ahmadpur	43	38	Berahampur Nawadia	143	73	Bisipura	139
4	Ahrola	57	39	Bewal-warkatpur	162	74	Bitaura	155
5	Akbarpur	367	40	Bhadpura	208	75	Bosaha	100
6	Amirtaelaka Budholi	83	41	Bhagwanpur Balrampur	329	76	Brahmpur Husain	58
7	Amirtaelaka Sheopur	356	42	Bhagwanpur Jihi	21	77	Brahmpur Kundan	313
8	Amirti	89	43	Bhagwanpur Kundan	371	78	Budhauli	150
9	Amrekh	322	44	Bhagwantpur	135	79	Chakarpur	91
10	Angadpur Khamaria	53	45	Bhagwantpur Phulwa	311	80	Chamarsukatia	346
11	Arjunpur	86	46	Bhagwantpur Ilaqa Mohanpur	280	81	Chandokhachhedo	125
12	Ashokpur	372	47	Bhagawatipur Rajaram	1	82	Chandokhatondi	126
13	Athanin	82	48	Bhanpur	132	93	Charpur	123
14	Athana	81	49	Bharatpur Qasba	269	84	Chathia Charanpura Ahhtmali	342
15	Athkona	85	50	Bharatpur Urf Agra	147	85	Chathiacharanpur Mustakil	343
16	Aurangabad	217	51	Bharaula	18	86	Chathiafaizoo	184
17	Badalia	365	52	Bhasokar Mohanpur	108	87	Chathiagusain	303
18	Badra Kasampur	136	53	Bhaupur	180	88	Chaudhera	291
19	Bahadurpur Karor	5	54	Bhawanpur Niamatullah	20	89	Chuniapatti	284
20	Bahadurpur Tiswa	198	55	Bhikampur Ilaqa Shevpuri	364	90	Dagroli	361
21	Bahanpur	222	56	Bhikampur Urf Gulabrai	292	91	Dahlau Ilaqa Jerh	227
22	Bahgulpur	8	57	Bhitara	360	92	Dakni Rajpuri	118
23	Bakania	306	58	Bhitaria	359	93	Dalpatpur	9
24	Bakarganj	191	59	Bhojpur Osar	308	94	Dalpura	116
25	Ballia Rampur	273	60	Bhojpur Pattikarur	30	95	Damorala Gangpur	75
26	Bamia Shankarpur	80	61	Bhojpur PattiKatra	28	96	Danderia	290
27	Bandiakhurd	339	62	Bhojpur Ramnath	6	97	Dandia Hetram	55
28	Banjaria Ilaqa Gajnera	52	63	Bhuria	161	98	Dandia Nawazisali	79
29	Banjaria Inqhjeth	16	64	Biharipur	7	99	Dandia Sitabrav	92
30	Barenda	358	65	Biknapur	15	100	Daulatpur Karna	44
31	Bargawan	369	66	Biksaha	254	101	Deorania	237
32	Barkhera	153	67	Biku Nagla	11	102	Dhandoli	271
33	Barnai Kaisopur	64	68	Bilahwa Ilaqa Nagara	170	103	Dharampur	158
34	Barui Husainpur	17	69	Bilehra	240	104	Dharampur	243
35	Basawar pur	352	70	Bilpur	383	105	Dharnadhar Nagla	48

ALPHABETICAL LIST OF VILLAGES

FARIDPUR TAHSIL (Contd.)

S.No.	Name of Village	Location Code No.	S.No.	Name of Village	Location Code No.	S.No.	Name of Village	Location Code No.
1	2	3	1	2	3	1	2	3
106	Dhaurera	127	141	Hasanpur	317	176	Kalyanpur Ilaqa Bilehwa	169
107	Dhimarpur	286	142	Hajipur Khajuria	103	177	Kalyanpura Inayatpur	22
108	Dhirpur	154	143	Hemunpura	187	178	Kamanpur	381
109	Dippur	256	144	Hirdeopur Ilaqa Khanpur	278	179	Kamaria Ilaqa Jerh	225
110	Duthaula	218	145	Hirpur	263	180	Kanja Chakarpur	93
111	Faiznagar	26	146	Imalia	104	181	Kanja Ilaqa Piparthara	173
112	Fatehganj Purbi	385	147	Inaunia Mohanpur	166	182	Kapurpur Mohiuddinnagar	279
113	Fatehpur	4	148	Inayatpur	113	183	Karanapur	71
114	Fatehpur Majhua	241	149	Iradatnagar	167	184	Karanpur Ilaqa Shankarpur	223
115	Gajnera	49	150	Ismailpur	40	185	Karanpur Jerh	228
116	Gajsingpur	253	151	Itauria Ilaqa Shivpuri	344	186	Karanpur Kalan	294
117	Galthua	195	152	Itauria Jalalpur	90	187	Karpia	261
118	Ganesh khera	36	153	Jadonpur Basaha	102	188	Kartauli	357
119	Gangapur Chaudhari	121	154	Jadonpur Basaha	202	189	Kawa Khera	72
120	Gangapur Talluka Damora	77	155	Jamunia	182	190	Khajurin Ilaqa Shivpuri	362
121	Gangaypura	183	156	Jaraula Ahtmali	335	191	Khajuria Shampat	13
122	Gauriganj Tarai	259	157	Jaraula Mustakil	341	192	Khallpur	281
123	Gausganj Sarai	232	158	Jataua	12	193	Khandsara	73
124	Ghulupura	186	159	Jawahirganj	174	194	Khaninawada	330
125	Girdharpur Jaideoram	76	160	Jerh	230	195	Khanpur	177
126	Girdharpur Newadia	42	161	Jhabrapatti	285	196	Khanpura	245
127	Gakalnagaria	192	162	Jhada	380	197	Kharagpur Ilaqa Khateli	160
128	Gongpur	244	163	Jigania Sadikali	200	198	Kharagpur Ilaqa Rampur	274
129	Gopalpur	258	164	Jignia Harchaharmuhal	239	199	Khardaha Gajnera	54
130	Govindpur	251	165	Jihi	25	200	Khardaha Ilaqa Kuwadand	141
131	Gudarpur	140	166	Jogither	307	201	Khata	203
132	Gulabnagar	117	167	Jotpur	176	202	Khateli	157
133	Gularia Hazari	32	168	Kairshadi	124	203	Khemunagla	248
134	Gularia Jagat	61	169	Kairuwa	133	204	Khimpura	115
135	Gula ia Makrandpur	181	170	Kaisarpur	224	205	Khuagipur	107
136	Ha aila	375	171	Kajrauta	377	206	Khurdi	262
137	Harde pura urf Adharpur	212	172	Kakra Kalan	68	207	Kiratpur Dhera	175
138	Hardua	142	173	Kakra Khurd	84	208	Kiratpur Pareya	235
139	Hareli Alipur	199	174	Kali Nagla	111	209	Kishanpur Chaudhari	299
140	Harharpur Hajipur	10	175	Kalipur Talukashivpuri	355	210	Kishanpur Ilaqa Tara	194

ALPHABETICAL LIST OF VILLAGES

FARIDPUR TAHSIL (Contd)

S.No.	Name of Village	Location Code No.	S.No.	Name of Village	Location Code No.	S.No.	Name of Village	Location Code No.
1	2	3	1	2	3	1	2	3
211	Kishura	300	246	Mastipur	328	281	Newadia Ashok	298
212	Kuardanda	96	247	Matia Nagar	219	282	Nikaswa	196
213	Kuiyan Khera	236	248	Megi Nagla	229	283	Niwaria	370
214	Kuiyan Rampur	69	249	Mehtarpur Kakor	2	284	Osar	295
215	Kuiyan Uganpur	314	250	Mhhtarpur Tejasingh	172	285	Pachaumi	310
216	Kurmura	128	251	Mekpur Kalan	23	286	Padarathpur	114
217	Kurmuri	130	252	Mekpur Khurd	24	287	Pahladpur	250
218	Kuthla Faridpur	379	253	Mevapatti	351	288	Pahlaupatti	120
219	Kuthla Jalalpur	378	254	Mewa Sharfapur	137	289	Pandhera	326
220	Lakavra Taluka Rampuria	318	255	Mirzanpur	353	290	Pandoli	41
221	Lakhanpur	384	256	Mirzapur	99	291	Parbata	264
222	Lakhauli Kalan	348	257	Mirzapur Khateti	159	292	Patna	66
223	Laudhpur Mudia	39	258	Mohanpur Ilaqa Raipur	283	293	Paunrana	95
224	Lodhipur	134	259	Mohanpur Taluka Saraipur	246	294	Piparthara	138
225	Madhia Bhagwantpur	190	260	Mukund Nagla	59	295	Piprapatti	323
226	Maganpur	214	261	Nawadaban	312	296	Pirthipur	327
227	Magrasa	70	262	Nagaria Bikram	302	297	Qadarganj	325
228	Maheshpur	97	263	Nagaria Ilaqa Bilauwa	179	298	Radhupur	56
229	Mahmoodpur	165	264	Nagaria Kalan	151	299	Raipur Hans	252
230	Maholiapatti Jalalpur	164	265	Nagaria Kalan	331	300	Rajau Paraspur	209
231	Maholiapatti Karor	163	266	Nagaria Navbramchand Mustakil	340	301	Rajnapur	270
232	Maini	319	267	Nagaria Navram Bhatmali	336	302	Rahpura	109
233	Majhwa Hetram	105	268	Nagaria Raghunath	152	303	Rampur Ilaqa Budhauli	140
234	Majhwa Mazara Bilhra	242	269	Nagi Rampur	19	304	Rampuria Ilaqa Takhari	321
235	Makrandpur	146	270	Nagla Zasi	193	305	Rampuria Ilaqa Tiswa	207
236	Maksudanpur	216	271	Nandanganj	171	306	Rampur Kraman	376
537	Malhaura	47	272	Naudia Ialqa Baholia	185	337	Rampur Privin	67
238	Malhpur	27	273	Naugawan	233	308	Rampur Ratan	289
239	Malukpur	366	274	Nawadia Bilsari	282	309	Rampur Sultanpur	14
240	Mandora	98	275	Nawadia Dehajapti	220	310	Rampur Tokman	287
241	Mankapur	63	276	Nawadia Ilaqa Bhadpura	201	311	Rasoolpur Bahanpur	78
242	Manmadpur	316	277	Nawadia Ilaqa Sahora	293	312	Rasuiya	215
243	Manpur Ilaqa Hairdeypur	277	278	Nawadia Kalyanpur	288	313	Rawal Kalan	46
244	Manpur Ilaqa Khallepur	276	279	Nawadia Kunjal	168	314	Reonadhimra	189
245	Manpur Tilokpur	338	280	Nawalpur	265	315	Reona Kalan	204

ALPHABETICAL LIST OF VILLAGES

FARIDPUR TAHSIL (Concld.)

S.No.	Name of village	Location Code No.	S.No.	Name of village	Location Code No.	S.No.	Name of village	Location Code No.
1	2	3	1	2	3	1	2	3
316	Reonapatti	188	341	Shahbajpur	94	366	Takhatpur	320
317	Richcha	37	342	Shahpur	315	367	Tanda Sikandarpur	301
318	Roopapur	65	343	Shahpura	304	368	Taraipatti	275
319	Rupiapur	74	344	Shankarpur	210	369	Tarakhas	350
320	Ruria	260	345	Shekhapur	87	370	Tarupatti	349
321	Sabdalpur Ilaqa Jerh	112	346	Sikra Singhabari	345	371	Tatarpur Patti Paridpur	309
322	Sahjanpur Ilaqa Sudhauli	148	347	Shivpuri	354	372	Tatarpur Patti Karor	234
323	Sahjanpur Ilaqa Mehtarpur	3	348	Shivrajpur	337	373	Tigra	238
324	Sahjanpur Pattikatra	156	349	Sidhwan Khoroj	347	374	Tilku Nagla	110
325	Saholia Maholia	205	350	Simrabahosar Nagla	60	375	Tirha	255
326	Sahora Kalan	34	351	Simra Harchand Singh	374	376	Tiswa	197
327	Saidpur Ahtmali	333	352	Simrai Ilaqa Balliarampur	272	377	Tumaria	249
328	Saidpur Ilaqa Budhauli	305	353	Simra Keshopur	101	378	Udaipur Bhirampur	129
329	Saidpur Mustaqil	334	354	Simra Nagaria	178	379	Udaipur Ganeshkhera	35
330	Salempur	206	355	Singhai Kalan	29	380	Udaipur Mohanlal	122
331	Samda Ilaqa Nagria	332	356	Singhaipatti Jagat	31	381	Udharanpur Ilaqa Budhauli	144
332	Samochi Ilaqa Jerh	226	357	Siparya Gauria	257	382	Udharanpur	368
333	Saraipatti Sabdalpur	231	358	Sisaiya Maganpur	296	383	Uganpur	119
334	Sarai Qasba	268	359	Sisaiya Taluk Bhadpur	373	384	Umedpur Bhuta	38
335	Saripur	247	360	Sitarganj	266	385	Unchasia	382
336	Sarjanpur Hetram	106	361	Sokatia Ilaqa Piperthara	131			
337	Sarkara	221	362	Sukhdeopur	297			
338	Sarora Khurd	33	363	Sunaura Dehjabti	50			
339	Sathrapur	213	364	Suhaura Murarpur	62			
340	Serenda	363	365	Sunha	45			

उपलब्ध जनसुविधाएँ–[यदि ग्राम मे सुविधाएँ उपलब्ध नही हैं तो कालम मे डैश (—) लगाया गया है तथा इसके बाद कोष्टको मे जितनी निकटतम दूरी पर सुविधा उपलब्ध है मोटे तौर पर वह दूरी इस प्रकार दी गई है —5 कि. मी , 5 से 10 कि. मी. और 10+ कि. मी.]

Amenities available— [If not available within the village, a dash (—) is shown in the column and next to it in brackets, the distance in broad range viz. —5 kms., 5—10 kms. and 10+ kms., of the nearest place where the facility is available is given]

लोकेशन कोड नं० Location Code No.	ग्राम का नाम	ग्राम का कुल क्षेत्रफल (हैक्टेयर में) Total area of Village (in Hectares)	कुल जनसंख्या और परिवारों की संख्या Total Population and No of Households	शैक्षिक Educational	चिकित्सा Medical	पीने का पानी (पीने योग्य) Drinking Water(Potable)	डाक और तार Post and Telegraph	बाजार/हाट का दिन/के दिन यदि कोई हो Day or days of Market/ *hat*, if any	संचार व्यवस्था (बस स्टाप, रेलवे स्टेशन, जल मार्ग) Communications (Bus Stop, Railway Station, Waterways)	ग्राम तक पहुँचने का मार्ग Approach to Village
1	2	3	4	5	6	7	8	9	10	11
1	भगवतीपुर राजाराम	130.72	848(147)	–(–5)	–(–5)	T	–(–5)	सोम,शुक्र Mon,Fri	–(–5)	KR
2	मेहतरपुर करोड	273.17	1,726(292)	P(1),M(1)	–(–5)	T	PO	सोम,शुक्र Mon,Fri	BS	KR
3	सहजनपुर इलाका मेहतरपुर	121.81	198(36)	–(–5)	–(–5)	T	–(–5)	–(–5)	NW	KR
4	फतेहपुर	112.10	343(54)	–(–5)	–(–5)	T	–(–5)	–(–5)	NW	KR
5	बहादुरपुर कोरोड़	169.16	710(125)	P(1)	–(–5)	TW	–(10+)	–(–5)	–(–5)	KR,PR
6	भोजपुर रामनाथ	156.62	598(103)	–(–5)	–(–5)	T	–(–5)	–(–5)	NW	KR
7	बिहारीपुर	208.83	637(101)	P(1)	RP(1)	TW,TK	–(–5)	–(5–10)	NW	KR
8	बहगुलपुर	284 91	602(107)	P(1)	–(–5)	TW	–(–5)	–(–5)	NW	KR,PR
9	दलपतपुर	123 03	429(69)	P(1)	–(–5)	TW	–(–5)	–(–5)	NW	KR,PR
10	हरहरपुर हाजीपुर	226 23	238(40)	–(–5)	–(–5)	TW	–(–5)	–(–5)	NW	KR,PR
11	बिकू नगला	117.77	167(29)	–(–5)	–(–5)	TW	–(–5)	–(–5)	–(–5)	PR,KR
12	जटौआ	135.17	336(56)	P(1)	RP(1)	TW,TK	–(5–10)	–(5–10)	BS	PR
13	खजुरिया साम्पत	255.77	1,684(272)	P(1),M(1)	–(–5)	TW	–(–5)	–(–5)	–(–5)	PR,KR
14	रामपुर सुल्तानपुर	115.34	7(1)	–(–5)	–(–5)	TW	–(–5)	–(–5)	–(–5)	KR
15	बिकनपुर	122 62	153(28)	P(1)	–(5–10)	TW,HP	–(5–10)	–(5–10)	–(5–10)	PR,KR

निकटतम कस्बा और उसकी दूरी (कि०मी० में) Nearest Town and Distance (in Km.)	बिजली की आपूर्ति Power Supply	मुख्य खाद्यान्न Staple food	भूमि उपयोग (अर्थात विभिन्न उपयोगों में आने वाले भू क्षेत्र हेक्टेयर में दशमलव के दो स्थानों तक) Land use (*i. e.* areas under different type of land use in hectares rounded upto two decimal places)						Name of Village	लोकेशन कोड नं० Location Code No.
			वन Forest	सिंचित साधन Irrigated (by sources)	असिंचित Unirrigated	कृषि योग्य बंजर भूमि गोचर एवं चरागाह सहित Culturable Waste including Gaucher & Groves	कृषि के लिए अनुपलब्ध भूमि Area not Available for Cultivation	टिप्पणी (धार्मिक ऐतिहासिक या पुरातत्व महत्व के स्थल Remarks (including any Place of Religious, Historical or Archaeological interest)		
12	13	14	15	16	17	18	19	20	2	1
बरेली Bareilly (10)	...	गेहूँ, चावल Wheat, Rice	...	GC(84.18)O(8.50) TK(4 05)	18.21	0.81	14.97	..	Bnagwatpur Rajaram	1
बरेली Bareilly (10)	...	गेहूँ, चावल Wheat, Rice	..	GC(146.50)O(9.71)	84.99	0.40	31.57	M(3),T(1)	Mehtarpur Karor	2
बरेली Bareilly (10)	. .	गेहूँ, चावल Wheat, Rice	...	GC(29.54)O(28.33)	53.84	..	10.10	...	Shahjanpur Elaqa Mehtarpur	3
बरेली Bareilly (12)	...	गेहूँ, चावल Wheat, Rice	...	GC(2.02)W(18.62) O(6 88)	76.08	..	8.50	...	Fatehpur	4
बरेली Bareilly (12)	...	गेहूँ, चावल Wheat, Rice	..	GC(65.56) TW(14.57)	71.62	4.86	12 55	..	Bahadurpur Karor	5
बरेली Bareilly (11)	...	गेहूँ, चावल Wheat, Rice		GC(110.89)O(13.76)	21.04	1.21	9 72	...	Bhojpur Ramnah	6
बरेली Bareilly (14)	...	गेहूँ, चावल Wheat, Rice	...	GC(10.12)W(6 07) O(75 68)	97.13	8 90	10.93	T(3)	Biharipur	7
फरीदपुर Faridpur (12)	...	गेहूँ, चावल Wheat, Rice	.	GC(56 25)W(40.87) TW(45.33)	95.91	33 99	12.56	...	Bahgulpur	8
फरीदपुर Faridpur (11)	..	गेहूँ, चावल Wheat, Rice	...	GC(44.52) TW(22 26)	43.30	2.83	10.12	...	Dalpatpur	9
फरीदपुर Faridpur (12)	...	गेहूँ, चावल Wheat, Rice	...	GC(138.81) TW(12.14)	47.35	15.78	12.15	...	Harharpur Hazipur	10
बरेली Bareilly (20)	EAG	गेहूँ, चावल Wheat, Rice	...	TWE(68.80)	42.90	3.24	2.83	...	Bikunagla	11
बरेली Bareilly (18)	...	गेहूँ, चावल Wheat, Rice	...	TW(59.49)	53.83	16 18	5.67	...	Jataua	12
फरीदपुर Faridpur (11)	...	गेहूँ, चावल Wheat, Rice	..	GC(60 30)W(14.57) TW(7.28)O(3 64)	92 27	57.47	20 24	...	Khajuria shampat	13
फरीदपुर Faridpur (14)	...	गेहूँ, चावल Wheat Rice	...	GC(32 78) TW(52.21)	16.59	6.07	7.69	...	Rampur Sultanpur	14
बरेली Bareilly (30)		गेहूँ, चावल Wheat, Rice	...	GC(27 11)W(11 74)	38.45	40.07	5.25	...	Biknapur	15

5—फरीदपुर तहसील

ग्राम निर्देशिका
जन सुविधाएँ एवं भूमि उपयोग

1	2	3	4	5	6	7	8	9	10	11
16	बंजरिया इलाका जेठ	146.50	328(53)	-(-5)	RP(1)	T,W,TK	-(5-10)	-(5-10)	-(-5)	PR,KR
17	बरुआ हुसेनपुर	254.15	503(98)	P(1)	-(-5)	T,W	-(-5)	-(-5)	-(-5)	KR
18	भरौला	82.56			गैर आबाद				Uninhabited	KR
19	नगी रामपुर	320.12	829(174)	P(1)	-(-5)	W	-(-5)	-(-5)	-(-5)	KR
20	भवनपुर नियामतउल्ला	147.72	580(122)	P(1)	-(-5)	W	-(-5)	-(-5)	-(-5)	KR
21	भगवानपुर जिही	148.52	518(103)	P(1)	-(-5)	W	-(-5)	-(-5)	-(-5)	KR
22	कल्यानपुर इनायतपुर	82.15	427(80)	-(-5)	-(-5)	W	-(-5)	-(-5)	-(-5)	KR
23	मेकपुर कलां	186.97	546(107)	-(-5)	-(-5)	TW,HP	-(-5)	-(-5)	-(10+)	KR,PR
24	मेकपुर खुर्द	39.26			गैर आबाद				Uninhabited	KR,PR
25	जिही	161.07	694(129)	-(-5)	-(-5)	W,T	-(-5)	-(-5)	-(5-10)	PR
26	फैजनगर	507.09	2,551(454)	P(1),M(1)	MCW(1)	TW,HP	PTO	मंगल,शनि Tue, Sat	-(10+)	PR,KR
27	मलहपुर	301.50	1,847(300)	P(1)	-(10+)	T,W	-(-5)	-(-5)	-(5-10)	PR
28	भोजपुर पट्टी कटरा	51.40			गैर आबाद				Uninhabited	PR,KR
29	सिधाई कलां	115.34	972(150)	P(1)	-(-5)	T,W	-(-5)	-(-5)	-(5-10)	PR
30	भोजपुर पट्टी करोर	38.85			गैर आबाद				Uninhabited	PR,KR
31	सिधाई पट्टी जगत	25.50			गैर आबाद				Uninhabited	KR
32	गुलडिया हजारी	176.04	414(69)	-(-5)	-(-5)	T,W,HP	-(-5)	-(-5)	-(10+)	PR,KR
33	सरोरा खुर्द	52.61	387(68)	-(-5)	-(-5)	TW,R	-(-5)	-(-5)	-(5-10)	PR
34	सहोडा कलां	88.63	265(23)	-(-5)	-(-5)	T,W,TK	-(-5)	-(-5)	-(5-10)	PR
35	उदयपुर गनेश खेडा	126 67	542(65)	-(-5)	-(-5)	TK,TW	-(-5)	-(-5)	-(-5)	KR

12	13	14	15	16	17	18	19	20	2	1
बरेली Bareilly (26)	EAG	गेहूँ, चावल Wheat, Rice	..	GC(4.45) TWE(38.85)W(10.52)	78.51	7.69	6.48	...	Banjaria Ilaqajeth	16
फरीदपुर Faridpur (15)	...	गेहूँ, चावल Wheat, Rice	...	TW(0.81)	159.86	75.27	18.21	...	Barua Husainpur	17
फरीदपुर Faridpur (14)	...	...	...	TW(15.78)	61.52	2.43	2.83	...	Bharaula	18
फरीदपुर Faridpur (14)	...	गेहूँ, चावल Wheat, Rice	...	W(26.31)	215.70	57.47	20.64	...	Nagi Rampur	19
फरीदपुर Faridpur (14)	...	गेहूँ, चावल Wheat, Rice	..	GC(29.54)TW(6.48)	84.58	13.76	13.36	...	Bhawanpur Niamatullah	20
फरीदपुर Faridpur (13)	EAG	गेहूँ, चावल Wheat, Rice	...	TW(34.80) TWE(27.52)	62.72	10.93	12.55	...	Bhagwanpur Jihi	21
फरीदपुर Faridpur (13)	...	गेहूँ चावल Wheat, Rice	...	TWE(37.64)	38.85	0.81	4.85	...	Kalyanpur Inayatpur	22
बरेली Bareilly (6)	EAG	गेहूँ, चना Wheat Gram	...	TW(2.83) WE(12 5)	150.95	8.09	12.55	...	Mekpur Kalan	23
बरेली Bareilly (35)	...	...	...	TW(11.33)	24.69	0.81	2.43	...	Mekpur Khurd	24
फरीदपुर Faridpur (8)	...	गेहूँ, चावल Wheat, Rice	..	GC(29.95) TW(7.69)O(4.05)	105 63	5.25	8.50	..	Jihi	25
बरेली Bareilly (34)	EA	गेहूँ चावल Wheat, Rice	..	GC(33.99) TWE(154 19)	235.13	53.02	30.76	M(1),T(1)	Faiznagar	26
बरेली Bareilly (34)	EO, EAG	गेहूँ, चावल Wheat, Rice	.	GC(68.80) TW(15 38)TWE(2 83)	187.38	8 09	19.02	...	Malhpur	27
बरेली Bareilly (34)	...	..	...	TW(0 81)	36.02	9.71	4.86	...	Bhojpur Patti Katra	28
बरेली Bareilly (30)	EAG	गेहूँ' चावल Wheat, Rice	...	GC(21 45) TWE(36.02)	38 04	12.14	7 69	...	Singhai Kalan	29
बरेली Bareilly (34)	...	...	. .	...	30 76	7.28	0.81	...	Bhojpur Patti Karor	30
बरेली Bareilly (30)	...	...	...	TW(9 71)	14.16	0.81	0.82	...	Singhai Patti Jagat	31
बरेली Bareilly (36)	...	गेहूँ, चावल Wheat, Rice	...	W(0.40)O(13 36)	145.28	8.50	8.50	...	Gularia Hazari	32
फरीदपुर Faridpur (16)	...	गेहूँ, चावल Wheat, Rice	...	W(3.64)	43.71	1.62	3.64	...	Sarora Khurd	33
फरीदपुर Faridpur (6)	...	गेहूँ, चावल Wheat, Rice	...	TW(8 90)O(1 21)	50.99	17 81	9.72	...	Sahora Kalan	34
बरेली Bareilly (17)	...	गेहूँ, ज्वार Wheat, Juar	...	W(0.81)TK(0 40) GC(40 07)O(32 38)	36.83	10.13	6.05	...	Udaipur Ganesh Khera	

ग्राम निर्देशिका

5—फरीदपुर तहसील — **जन सुविधाएँ एवं भूमि उपयोग**

1	2	3	4	5	6	7	8	9	10	11
36	गनेश खेड़ा	52.21	352(64)	-(-5)	-(-5)	TW,TK	-(-5)	-(-5)	-(-5)	KR
37	रीच्चा	430.60	1,073(177)	P(1)	-(-5)	TW,TK	-(-5)	-(-5)	-(-5)	KR
38	उमेदपुर भुता	343.59	1,938(415)	P(1),M(1)	MCW(1) FP C(1)	TW	PO	सोम,शुक्र Mon,Fri	BS	PR,KR
39	लोधपुर मुड़िया	432.62	1,098(195)	P(1)	-(-5)	TW	-(-5)	-(-5)	-(10+)	PR
40	इस्माइलपुर	24.69		गैर आबाद					Uninhabited	PR
41	पंडौली	196.28	645(112)	-(-5)	-(-5)	TW,T	-(-5)	-(-5)	-(-5)	KR
42	गिरधरपुर नवदिया	42.49		गैर आबाद					Uninhabited	KR
43	अहमदपुर	25.50		गैर आबाद					Uninhabited	KR
44	दोलतपुर करना	535.42	1,762(344)	P(1)	-(-5)	TW	-(10+)	-(-5)	-(10+)	KR PR
45	सुन्हा	199.52	1,205(239)	P(1)	-(-5)	O	-(-5)	गुरु,शुक्र Thu,Fri	-(10+)	KR,PR
46	रावल कलां	277.22	510(101)	P(1)	-(-5)	O	-(-5)	-(-5)	-(10+)	KR,PR
47	मल्हौरा	62.32	215(31)	P(1)	-(-5)	T,TW	-(-5)	-(5-)	-(-5)	KR
48	धरनाधर नगला	62 32	122(16)	-(-5)	-(-5)	TW	-(-5)	-(-5)	-(-5)	KR
49	गजनेरा	549 99	1,588(294)	P(1)	-(-5)	TW	-(-5)	-(-5)	-(-5)	KR
50	सुनौरा देह जब्ती	53.83		गैर आबाद					Uninhabited	KR
51	अदीनपुर	68 39	481(95)	-(-5)	-(-5)	TW	-(-5)	-(-5)	-(-5)	KR
52	बजरिया इलाका गजनेरा	64 35	325(63)	-(-5)	-(-5)	TW	-(-5)	-(-5)	-(-5)	KR
53	अगदपुर खमरिया	181.31	655(131)	P(1) PUC(1)	-(5-10)	TW	PO	-(-5)	-(5-10)	KR
54	खरदाहा गजनेरा	142 86	436(78)	-(-5)	-(5-10)	TW,HP	-(-5)	-(-5)	-(-5)	KR
55	डडिया हेतराम	122.22	311(56)	-(-5)	-(5-10)	TW	-(-5)	सोम,शुक्र Mon,Fri	-(-5)	KR

VILLAGE DIRECTORY

AMENITIES AND LAND USE **FARIDPUR TAHSIL—5**

12	13	14	15	16	17	18	19	20	2	1
बरेली Bareilly (18)	...	गेहूँ, ज्वार Wheat, Juar	..	GC(17.40)W(21 04)	6.07	7.28	0.42	...	Ganesh Khera	36
बरेली Bareilly (17)	...	गेहूँ, ज्वार Wheat, Juar	...	GC(123 84) W(6.07)TK(132.34)	115.74	37.23	15.38	M(1),T(4)	Richcha	37
बरेली Bareilly (14)	...	गेहूँ, ज्वार Wheat, Juar	...	GC(162 69) W(16 19)TK(0 -0) O(35.02)	48 97	35.21	27.11	M(2),T(4)	Umedpur Bhuta	38
बरेली Bareilly (19)	...	गेहूँ, चावल Wheat, Rice	...	TW(27.52)O(92.68)	201.12	80.95	30.35	...	Laudhpur Mudia	39
बरेली Bareilly (21)	...	...	...	O(6.88)	13.76	3.64	0.41	...	Ismailpur	40
बरेली Bareilly (17)	EAG, ED	गेहूँ. ज्वार Wheat, Juar	..	O(74 87)TK(3 24) GC(32.38)WE(26.31)	33 99	17.40	8 09	M(1),T(4)	Pandoli	41
बरेली Bareilly (16)	...	.	...	GC(26.71)	13 36	1.21	1.21	..	Girdharpur Newadia	42
बरेली Bareilly (18)	...	..	...	GC(7.28)	16.19	1.22	0.81	...	Ahmadpur	43
बरेली Bareilly (19)	ED	गेहूँ, चावल Wheat, Rice	..	TW(88.22)R(40.47) O(15 78)W(31.57)	254 96	61.93	42 49	...	Daulatpur Karna	44
फरीदपुर Faridpur (12)	...	गेहूँ, चावल Wheat, Rice	...	W(4 05)O(27.52)	123.84	5.66	38.45	T(1)	Sunha	45
फरीदपुर Faridpur (12)	...	गेहूँ, चावल Wheat, Rice	...	O(36.02)	199.52	23 47	18.21	...	Rawal Kalan	46
बरेली Bareilly (16)	...	गेहूँ, चावल Wheat, Rice	...	TW(54.23)	2 02	1.62	4.45	...	Malhaura	47
बरेली Bareilly (16)	...	गेहूँ, चावल Wheat, Rice	...	TW(42.90)	10.52	6 48	2.42	...	Dharnadhar Nagla	48
बरेली Bareilly (17)	...	गेहूँ, चावल Wheat, Rice	...	TW(360 18)	121.81	20.65	47.35	..	Gajnera	49
बरेली Bareilly (16)	...	...	...	TW(10 12)	32.38	3.64	7.69	...	Sunaura Deh Jabti	50
बरेली Bareilly (24)	...	गेहूँ, चावल Wheat, Rice	...	GC(12.14) TW(10 52)	30 35	3.24	12.14	...	Adinpur	51
बरेली Bareilly (23)	...	गेहूँ, चावल Wheat, Rice	..	GC(0.40)TW(24.28) W(0.82)	29.95	2.83	6 07	...	Banjaria Ilaqa Gajnera	52
बरेली Bareilly (24)	EAG	गेहूँ, चावल Wheat, Rice	..	TW(72.44) TWE(40 47)	52.21	3.64	12.55	...	Argadpur Khamaria	53
बरेली Bareilly (23)	EAG	गेहूँ, चावल Wheat, Rice	...	TW(42.49) TWF(36 42)	50 99	2.03	10.93	...	Khardaha Gajnera	54
बरेली Bareilly (17)	..	गेहूँ, चावल Wheat, Rice	...	TW(72 04)	25.90	9.71	14.57	T(1),N(1)	Dandia Hetram	55

5—फरीदपुर तहसील

1	2	3	4	5	6	7	8	9	10	11
56	राधूपुर	89 44	135(25)	-(-5)	-(-5)	TW	-(-5)	-(-5)	-(-5)	KR
57	अहरोला	266.70	777(147)	-(-5)	-(5-10)	W,T	-(-5)	-(-5)	-(-5)	KR
58	ब्रह्मपुर हुसैन	88.63	283(45)	-(-5)	-(-5)	W,HP	-(-5)	-(-5)	-(5-10)	KR,PR
59	मुकुन्द नगला	34.80	6(1)	-(-5)	-(-5)	W,HP	-(-5)	-(-5)	-(10+)	KR
60	सिमरा बहोसर नगला	164.31	548(97)	P(1)	RP(1)	W,HP	PO	-(-5)	-(10+)	KR,PR
61	गुलडिया जगत	59.49	227(43)	-(-5)	-(-5)	O	-(-5)	-(-5)	-(-5)	PR,KR
62	सुनौरा मुरारपुर	312.02	605(119)	P(1)	-(-5)	O	-(-5)	-(-5)	-(10+)	PR,KR
63	मनक पुर	197.49	673(140)	P(1)	-(-5)	O	-(-5)	-(-5)	-(10+)	PR,KR
64	बरनाई केशोपुर	323.76	710(139)	-(-5)	-(10+)	TW	-(-5)	-(-5)	-(-5)	PR,KR
65	रुपापुर	106 84	376(68)	-(-5)	-(5-10)	TW,TK	-(-5)	-(-5)	-(-5)	PR,KR
66	पटना	144.88	423(82)	P(1)	-(5-10)	TW,T	-(-5)	-(-5)	-(10+)	KR,PR
67	रामपुर प्रवीन	240.80	914(188)	P(1)	-(-5)	TW,TK	-(-5)	-(-5)	-(-5)	KR,PR
68	ककरा कलाँ	386.89	1,368(267)	P(1)	-(-5)	W,HP	PO	सोम,गुरु Mon,Thu	BS	KR.PR
69	कुइया रामपुर	175.24	596(111)	P(1)	-(5-10)	W,T,TK	-(-5)	-(-5)	BS	KR
70	मगरासा	516.80	1,457(315)	P(1)	-(5-10)	W,TK	-(-5)	-(-5)	BS	KR
71	करनापुर	111.70			गैर आबाद				Uninhabited	KR,PR
72	कौवा खेडा	75.27	177(32)	-(-5)	-(-5)	W,HP	-(-5)	-(-5)	BS	KR,PR
73	खंडसरा	110.08	486(97)	-(-5)	-(-5)	W,HP	-(-5)	-(-5)	BS	KR,PR
74	रुपियापुर	113.32	427(64)	P(1)	-(-5)	W,HP	-(-5)	-(-5)	BS	KR,PR
75	डमौराल गंगापुर	166.33	574(107)	-(-5)	-(-5)	W HP	-(-5)	-(-5)	-(-5)	KR,PR

12	13	14	15	16	17	18	19	20	2	1
बरेली Barilly (18)	...	गेहूँ, चावल Wheat, Rice	...	TW(35.21)	40.07	8.09	6.07	...	Radhupur	56
बरेली Bareilly (24)	EAG	गेहूँ, चावल Wheat, Rice	...	TW(121.41) TWE(42.49)	78.51	5.26	19.03	...	Ahrola	57
फरीदपुर Faridpur (17)	...	गेहूँ, चावल Wheat, Rice	...	GC(34.80) TW(15.38)W(0.82)	29.14	1.21	7.28	...	Brahmanpur Husain	58
फरीदपुर Faridpur (16)	...	गेहूँ, चावल Wheat, Rice	...	W(1.62)	26.71	5.26	1.21	...	Mukund Nagla	59
फरीदपुर Faridpur (15)	EAG ED	गेहूँ, चावल Wheat, Rice	...	GC(8.50)W(10.93) TWE(52.21)	66.78	10.94	14.95	...	Simra Bahosar Nagla	60
फरीदपुर Faridpur (14)	...	गेहूँ, चावल Wheat, Rice	...	GC(2.02)W(1.21) O(2.43)	47.35	1.22	5.26	...	Gularia Jagat	61
फरीदपुर Faridpur (14)	...	गेहूँ, चावल Wheat, Rice	...	GC(18.62)W(4.05) O(33.94)	201.22	21.42	32.78	...	Sunaura Murarpur	62
फरीदपुर Faridpur (14)	...	गेहूँ, चावल Wheat, Rice	...	W(19.02)TW(40.87)	104.82	14.97	17.81	...	Mankapur	63
बीसलपुर Bisalpur (15)	...	गेहूँ, चावल Wheat, Rice	..	GC(97.13) TW(60.71)TK(0.40)	96.82	42.49	26.71	...	Barnai Kaisopur	64
बीसलपुर Bissalpur (13)	...	गेहूँ, चावल Wheat, Rice	...	GC(14·97) TW(26.31)W(0.40)	44.52	14.97	5.67	...	Roopapur	65
बीसलपुर Bisalpur (12)	...	गेहूँ, चावल Wheat, Rice	...	W(16.59)W(91.87)	25.50	2.42	8.50	...	Patna	66
बीसलपुर Bisalpur (11)	EAG	गेहूँ, चावल Wheat, Rice	...	TW(139 22) TWE(21.85)W(1.21)	40.07	9.71	28.74	...	Rampur Priuin	67
बीसलपुर Bisalpur (10)	...	गेहूँ, चावल Wheat, Rice	...	GC(263 86) TW(33.19)W(4 45)	57.47	2.02	25.90	...	Kakra Kalan	68
बीसलपुर Bisalpur (10)	...	गेहूँ, चावल Wheat, Rice	..	GC(57.87)O(74.46)	18 62	11.33	12.96	...	Kuiyan Rampur	69
बीसलपुर Bisalpur (12)	...	गेहूँ, चावल Wheat, Rice	...	GC(207.21) TW(122.22)W(2.43)	140.03	15.78	29.13	...	Magrasa	70
बीसलपुर Bisalpur (16)	...	...	...	GC(53.83) TW(23.88)W(5.26)	21.04	4.86	2.83	...	Karanapur	71
बीसलपुर Bisalpur (15)	...	गेहूँ, चावल Wheat, Rice	...	GC(45.73) TW(10.93)	11.33	6.48	0.80	...	Kawa Khera	72
बीसलपुर Bisalpur (16)	...	गेहूँ, चावल Wheat, Rice	...	GC(49.78) TW(22.26)W(10.12)	16.59	2.83	8.50	...	Khandsara	73
बीसलपुर Bisalpur (17)	...	गेहूँ, चावल Wheat, Rice	..	GC(35.61) TW(30.76)W(0.81)	27.52	12.95	5.67	...	Rupiapur	74
बीसलपुर Bisalpur (17)	...	गेहूँ, चावल Wheat, Rice	...	GC(37.23) TW(29.54)W(10.12)	67.58	13.36	8.50	...	Damorala Gangapur	75

1	2	3	4	5	6	7	8	9	10	11
76	गिरधरपुर जैदेवराम	169.16	341(66)	P(1)	-(-5)	W,HP	-(-5)	-(-5)	-(-5)	KR,PR
77	गंगापुर ताल्लुक डमोरा	89.84	178(41)	-(-5)	-(-5)	W,HP	-(-5)	-(-5)	-(-5)	KR
78	रसूलपुर बाहनपुर	450.84	1,095(196)	P(1)	-(-5)	W,HP	-(-5)	-(-5)	-(-5)	KR,PR
79	डडियान वाजिशअली	115.74	689(127)	-(-5)	-(-5)	W.HP	-(-5)	-(-5)	-(-5)	KR,PR
80	बमिया शंकरपुर	233.11	473(79)	-(-5)	-(-5)	W,HP	-(-5)	-(-5)	-(-5)	KR,PR
81	अठाना	122.62	466(77)	P(1)	-(-5)	W,TK,T	-(-5)	-(-5)	-(10+)	PR
82	अठाइन	248.89	482(79)	P(1)	-(-5)	T,TK,TW	-(-5)	-(-5)	-(-5)	PR
83	अमरिता इलका बुधोली	147.72	384(63)	-(-5)	-(-5)	T,TW	-(-5)	-(-5)	-(-5)	PR
84	ककरा खुर्द	142.05	695(134)	P(1)	-(-5)	TW,TK	-(5-10)	-(-5)	-(10+)	KR,PR
85	अठकौना	96.32	148(26)	-(-5)	-(-5)	TW,T	-(-5)	-(-5)	-(10+)	PR
86	अर्जुनपुर	63.13	90(21)	-(-5)	-(-5)	W,HP	-(-5)	-(-5)	-(5-10)	PR,KR
87	शेखापुर	724.41	1,331(236)	P(1)	-(-5)	TK,TW	-(-5)	-(-5)	-(5-10)	KR
88	बिसरिया	103.60	153(30)	-(-5)	-(-5)	TW,TK	-(-5)	-(-5)	-(10+)	KR,PR
89	अमृती	134.77	552(88)	-(-5)	-(5-10)	TW,TK	-(5-10)	-(5-10)	-(10+)	KR,PR
90	इटौरिया जलालपुर	202.35	486(84)	P(1)	-(-5)	T,TK	-(-5)	-(-5)	-(10+)	KR
91	चकरपुर	142.05	297(70)	-(-5)	-(5-10)	W,HP	-(-5)	-(-5)	-(10+)	KR,PR
92	डडिया शिताबराय	55.44	122(27)	-(-5)	-(-5)	TW,HP	-(-5)	-(-5)	-(10+)	KR,PR
93	कंजा चकरपुर	201.95	627(112)	P(1)	-(-5)	T,HP	-(-5)	-(5-)	-(10+)	KR,PR
94	शाहबाजपुर	126.67	774(132)	-(-5)	-(-5)	O	-(-5)	-(-5)	-(10+)	KR,PR
95	पऊनराना	81.34	484(90)	P(1)	-(-5)	T,HP,W	-(-5)	-(-5)	-(10+)	KR,PR

12	13	14	15	16	17	18	19	20	2	1
बीसलपुर Bisalpur (15)	...	गेहूँ, चावल Wheat, Rice	...	GC(32 78) TW(26.71)W(12.95)	85.80	8.50	2 42	...	Girdharpur Jaideo Ram	76
फरीदपुर Faridpur (17)	...	गेहूँ, चावल Wheat, Rice	...	GC(4.86)W(1.62) TW(13.76)	50.18	12.94	6.48	...	Gangapur Talluk Damora	77
फरीदपुर Faridpur (16)	...	गेहूँ, चावल Wheat, Rice	...	TW(147.31) W(50.59)TK(5.26)	163 09	26.31	58.28	...	Rasoolpur Bahanpur	78
फरीदपुर Faridpur (14)	...	गेहूँ, चावल Wheat, Rice	..	GC(25.90)TW(0.81) W(0.40)	70.01	4.86	13.76	...	Dandia Nawazisali	79
बीसलपुर Bisalpur (15)	...	गेहूँ, चावल Wheat, Rice	...	GC(5 .80) TW(12.95)W(2 83)	142.45	7.29	15 79	...	Bamia Shankarpur	80
फरीदपुर Faridpur (18)	...	गेहूँ, चावल Wheat, Rice	...	GC(13.36)TW(1.62)	94.30	3.64	9.70	...	Athana	81
फरीदपुर Faridpur (18)	...	गेहूँ, चावल Wheat, Rice	...	GC(151.36) TW(2.43)	53.42	27.52	14.16	...	Athain	82
फरीदपुर Faridpur (20)	...	गेहूँ, चावल Wheat, Rice	...	GC(80.54) TW(13.36)	31.16	11.33	11.33	...	Amirta Elaka Budholi	83
फरीदपुर Faridpur (22)	...	गेहूँ, चावल Wheat, Rice	...	GC(11.74)	103.20	4.45	22.66	...	Kakra Khurd	84
फरीदपुर Faridpur (21)	...	गेहूँ, चावल Wheat, Rice	...	GC(44.11)	34.40	5.26	12.55	...	Athkona	85
बीसलपुर Bisalpur (12)	...	गेहूँ, चावल Wheat, Rice	...	GC(32.38)	22.66	1.21	6.88	...	Arjunpur	86
बरेली Bareilly (44)	...	गेहूँ, चावल Wheat, Rice	...	GC(114.13) TW(27.92)TK(7.28)	313.64	134.36	127.08	...	Shekhapur	87
फरीदपुर Faridpur (22)	...	गेहूँ, चावल Wheat, Rice	...	GC(0.81)	75.27	7.69	19.83	...	Bisaria	88
फरीदपुर Faridpur (20)	...	गेहूँ, चावल Wheat, Rice	...	GC(6 07)	108 46	2.83	17.41	...	Amirti	89
फरीदपुर Faridpur (20)	...	गेहूँ, चावल Wheat, Rice	...	GC(23.47)TW(0.40) TK(1.62)	148.12	7.69	21.05	...	Itauria Jalalpur	90
बरेली Bareilly (38)	...	गेहूँ, चावल Wheat, Rice	..	GC(12.95)TW(3.24)	110.48	6.07	9.31	...	Chakarpur	91
बरेली Bareilly (36)	...	गेहूँ, चावल Wheat, Rice	...	TW(25.50)	25 09	1.62	3.23	...	Dandia Sitabrai	92
बरेली Bareilly (36)	...	गेहूँ, चावल Wheat, Rice	...	GC(7.69)TW(9.71)	144.07	23.07	17.41	...	Kanja Chakarpur	93
फरीदपुर Faridpur (11)	...	गेहूँ, चावल Wheat, Rice	...	W(3.64)	89.84	12.95	20.24	...	Shahbajpur	94
बरेली Bareilly (35)	...	गेहूँ, चावल Wheat, Rice	..	GC(10.12)TW(7·28)	48.56	3.64	11.74	...	Paunarana	95

1	2	3	4	5	6	7	8	9	10	11
96	कुंआ डाडा	276.81	844(143)	P(1),M(1)	PHC(1) HC(1) MCW(1) FPC(1)	TW,TK	PO	रवि,बुद्ध Sun,Wed	-(5-10)	PR
97	महेशपुर	150.12	444(75)	-(-5)	-(-5)	O	-(-5)	-(-5)	-(10+)	PR,KR
98	मन्डौरा	249.70	860(104)	P(1)	-(-5)	WT,K	-(-5)	-(-5)	-(-5)	PR
99	मिरजापुर	123.03	806(157)	P(1)	-(-5)	W,TR	-(-5)	-(-5)	-(-5)	KR
100	बौसहा	36.42			गैर आबाद				Uninhabited	KR
101	सिमरा केशोपुर	232.30	679(112)	P(1)	-(-5)	W,TK,HP	-(5-10)	-(5-10)	-(5-10)	PR
102	जादौपुर बसाहा	126.27	75(12)	-(-5)	-(-5)	TW,TK,T	-(-5)	-(-5)	-(-5)	KR
103	हाजीपुर खजुरिया	269.93	560(78)	P(1)	-(-5)	TW,TK	-(-5)	-(-5)	-(-5)	PR
104	इमलिया	132.34	249(40)	-(-5)	-(5-10)	T,R	-(-5)	-(-5)	-(5-10)	KR
105	मझवा हेतराम	82.96	574(110)	-(-5)	-(5-10)	TW	-(-5)	-(-5)	-(5-10)	PR
106	सरजनपुर हेतराम	98.75	390(86)	P(2)	-(-5)	W,T	-(-5)	-(-5)	-(5-10)	KR
107	ख्वाजगीपुर	49.78	152(28)	-(-5)	-(5-10)	TW	-(5-10)	-(-5)	-(5-10)	PR
108	भसौकर मोहनपुर	108.05	194(46)	-(-5)	-(5-10)	T,TK	-(5-10)	-(5-10)	-(5-10)	PR,KR
109	रहपुरा	81.75	314(55)	-(-5)	-(-5)	TW,T	-(-5)	-(-5)	-(-5)	PR
110	तिलकूनगला	43.30			गैर आबाद				Uninhabited	PR,KR
111	कलीनगला	159.45	236(41)	-(-5)	-(-5)	W,TK	-(5-10)	-(5-10)	-(-5)	PR,KR
112	सब्दलपुर इलाका जेढ़	59.09	655(106)	-(-5)	-(-5)	TW,T	-(5-10)	-(5-10)	-(-5)	PR,KR
113	इनायतपुर	259.41	752(120)	P(1)	-(-5)	W,TK,TW	-(-5)	-(-5)	-(-5)	PR,KR
114	पदारथपुर	122.62	664(123)	P(1)	-(-5)	TW,TK	-(-5)	-(-5)	-(-5)	PR
115	खिमपुरा	62.73	231(34)	-(-5)	-(-5)	TW	-(-5)	-(-5)	-(-5)	PR

12	13	14	15	16	17	18	19	20	2	1
बरेली Bareilly (32)	EAG	गेहूँ, चावल Wheat, Rice	...	WE(155.00)	54 23	37.23	30.35	T(1)	Kuan Danda	96
फरीदपुर Faridpur (12)	...	गेहूँ, चावल Wheat, Rice	...	W(7.28)O(25.09)	91.46	6.48	19.81	...	Maheshpur	97
बरेली Bareilly (30)	EAG	गेहूँ, चावल Wheat, Rice	...	TWE(151.76)	52.61	27.52	17.81	...	Mandora	98
बरेली Bareilly (30)	...	गेहूँ, चावल Wheat, Rice	...	TW(44.52)	42.90	17 80	17.81	...	Mirzapur	99
बरेली Bareilly (31)	...	...	...	...	8.90	9 31	18.21	...	Bosaha	100
बरेली Bareilly (29)	...	गेहूँ, चावल Wheat, Rice	...	GC(99.56)	92.27	17.81	22.66	...	Simra Keshopur	101
बरेली Bareilly (30)	...	गेहूँ, चावल Wheat, Rice	...	GC(27.52)	79.78	16.59	2.43	...	Jadonpur Basaha	102
बरेली Bareilly (26)	...	गेहूँ, चावल Wheat, Rice	...	GC(151.76)	52.61	27.52	38.04	...	Hazipur Kajuria	103
फरीदपुर Faridpur (7)	...	गेहूँ, चावल Wheat, Rice	...	O(8,50)TW(11.33)	37.64	9,31	65 56	...	Emalia	104
फरीदपुर Faridpur (7)	EAG	गेहूँ, चावल Wheat, Rice	...	TWE(39.66) GC(9.31)O(10.93)	17.00	1.62	4.43	...	Majhwa Hetram	105
फरीदपुर Faridpur (6)	...	गेहूँ, चावल Wheat, Rice	...	GC(50 18) TW(5.67)W(1.62)	31.97	0.81	8.50	...	Sarjanpur Hetram	106
फरीदपुर Faridpur (6)	.	गेहूँ, चावल Wheat, Rice	...	GC(2`.66)	22.26	1 62	3.24	...	Khuajgipur	107
बरेली Bareilly (28)	...	गेहूँ, चावल Wheat, Rice	...	GC(40 07) TW(4.45)O(0.81)	31.16	24.28	7.28	T(1)	Bhasokar Mohanpur	108
फरीदपुर Faridpur (4)	EAG	गेहूँ, चावल Wheat, Rice	...	GC(36.83) WE(12.95)	23.47	1.22	7.28	T(2)	Rahpura	109
बरेली Bareilly (24)	...	...	...	TW(16.19)	23.47	1.21	2.43	...	Tilkunagla	110
बरेली Bareilly (18)	EAG	गेहूँ, चावल Wheat, Rice	..	GC(42.90) TWE(14.16)O(12.55)	74.06	5.66	10.12	...	Kalinagla	111
बरेली Bareilly (18)	...	गेहूँ, चावल Wheat, Rice	...	GC(8.09)TW(0 40) TK(11.74)	26.71	5.67	6.48	...	Sabdalpur Ilakajerh	112
बरेली Bareilly (20)	...	गेहूँ, चावल Wheat, Rice	..	GC(87.10)TK(1.21) W(31.57)	102.79	17.00	19.83	T(1)	Inayatpur	113
बरेली Bareilly (27)	...	गेहूँ, चावल Wheat, Rice	...	TW(72.44) TK(18.21)	12.55	2.42	17.00	T(1)	Padarathpur	114
फरीदपुर Faridpur (4)	...	गेहूँ, चावल Wheat, Rice	...	GC(43.30)	12.55	0.81	6.07	M(1)	Khimpur	115

5—फरीदपुर तहसील

जन सुविधाएं एवं भूमि उपयोग

1	2	3	4	5	6	7	8	9	10	11
116	दलपुरा	91.87	306(49)	P(1),M(1)	-(5-10)	TW,TK	-(-5)	-(-5)	-(5-10)	PR
117	गुलाब नगर	152.98	656(113)	-(-5)	-(5-10)	TW,TK	PO	-(-5)	-(5-10)	PR,KR
118	ढकनी राजपुरी	380.01	2,940(501)	P(1),M(1)	MCW(1) RP(1)	TW,TK	PO	सोम,गुरु Mon,Thu	-(-5)	PR
119	उगनपुर	74.06			गैर आबाद				Uninhabited	PR
120	पहलऊ पट्टी	67.18	336(63)	-(-5)	-(-5)	TW,TK	-(-5)	-(-5)	-(-5)	PR
121	गंगापुर चौधरी	6.48	146(31)	-(-5)	-(-5)	W,TK	-(-5)	-(-5)	-(-5)	PR
122	उदयपुर मोहनलाल	70.42			गैर आबाद				Uninhabited	PR
123	चरपुर	307.98	745(125)	-(-5)	-(-5)	TW,TK	-(-5)	-(-5)	-(-5)	PR,KR
124	कैरणादी	84.58	297(54)	-(-5)	-(5-10)	W	-(5-10)	-(5-10)	-(5-10)	KR
125	चन्दोखा छेदो	121.41	206(29)	-(-5)	-(5-10)	TW	-(5-10)	-(-5)	-(5-10)	PR
126	चन्दोखा टोडी	229.46	353(81)	-(-5)	-(5-10)	TW	-(5-10)	-(5-10)	-(5-10)	PR
127	धौरेरा	252.53	699(138)	-(-5)	-(-5)	TW	-(5-10)	-(5-10)	-(5-10)	PR
128	कुरमुरा	97.13			गैर आबाद				Uninhabited	PR,KR
129	उदयपुर भीकमपुर	90.65	443(84)	-(5-)	-(-5)	TW,HP	-(-5)	-(-5)	-(10+)	PR,KR
130	कुरमुरी	78.11	907(170)	P(1)	-(-5)	TW,TK	-(-5)	-(-5)	-(10+)	KR
131	सुकटिपाई पिपरथरा	146.91	298(45)	-(-5)	-(-5)	TW,R	-(-5)	-(-5)	-(5-10)	KR
132	भानपुर	69.20			गैर आबाद				Uninhabited	KR
133	कैरुआ	44.92	213(31)	-(-5)	-(5-10)	TW	-(5-10)	-(5-10)	-(5-10)	PR,KR
134	लोधीपुर	66 37	122(26)	-(-5)	-(-5)	TW	-(5-10)	-(5-10)	-(5-10)	KR,PR
135	भगवन्तपुर	57.87	2,130(268)	P(1)	RP(1)	TW,TR	-(-5)	-(-5)	-(5-10)	KR

13	13	14	15	16	17	18	19	20	2	1
फरीदपुर Faridpur(6)	EAG	गेहूँ, चावल Wheat Rice	..	GC(12.55) WE(41.68)TK(3.24)	23.88	3.64	6.88	T(1)M(2)	Dal Pura	116
फरीदपुर Faridpur (6)	EAG	गेहूँ, चावल Wheat, Rice	...	GC(58.68) TWE(23 47)	37.64	13.76	19.43	...	Gulab Nagar	117
बरेली Bareilly(5)	EAG,ED	गेहूँ, चावल Wheat, Rice	...	GC(50.18) WE(52·21)O(40.87)	114.13	36.02	86.60	M(1),T(7)	Dakni Rajpuri	118
बरेली Bareilly (24)	EAG	...	...	TW(28.33) TWE(24.69)	16.59	0.81	3.64	...	Uganpur	119
बरेली Bareilly (25)	...	गेहूँ, चावल Wheat, Rice	...	TW(7.28) GC(40.07)	14.97	0.81	4.05	TEM(1)	Pahlau Patti	120
बरेली Bareilly (26)	...	गेहूँ, चावल Wheat, Rice	...	TK(0.40)	0.81	0.41	4.86	...	Gangapur Chaudhri	121
बरेली Bareilly(27)	...	...	...	GC(29.54) TW(30.76)	6.07	0.41	3.64	...	Udaipur Mohanlal	122
बरेली Bareilly (27)	...	गेहूँ, चावल Wheat, Rice	...	TW(167.14)	80.94	21.05	38.85	TEM(1)	Charpur	123
बरेली Bareilly (28)	...	गेहूँ, चावल Wheat, Rice	...	TW(13.76)W(30.35)	2·42	32.38	5.67	...	Kairshadi	124
बरेली Bareilly (28)	...	गेहूँ, चावल Wheat, Rice	...	TW(82 56) W(1.21)	27.92	3.64	6.08	...	Chandokha Chhedo	125
बरेली Bareilly (28)	...	गेहूँ, चावल Wheat, Rice	...	TW(78.92) W(23.47)O(14.57)	67.58	12.14	32.78	...	Chandokha Tondi	126
बरेली Bareilly (30)	...	गेहूँ, चावल Wheat, Rice	...	TW(78.11)W(8.09) O(40 87)TW(11.33)	80.54	12.14	21.45	...	Dhaurera	127
बरेली Bareilly (38)	...	..	...	GC(4 05) TW(19.83)W(2.02)	61.92	5.67	3.64	...	Kurmura	128
बरेली Bareilly (38)	...	गेहूँ, चावल Wheat, Rice	...	GC(1.21)W(12.14) TW(18,21)	45.73	6.88	6.48	...	Udaipur Bhikampur	129
बरेली Bareilly (33)	...	गेहूँ, चावल Wheat, Rice	...	W(9.71)TW(33.99)	19.43	4.46	10.52	...	Kurmuri	130
बरेली Bareilly (32)	...	गेहूँ, चावल Wheat, Rice	..	W(20 24) TW(30.35)O(40.07)	36.02	4.45	15.78	...	Sukatipai Piparathara	131
बरेली Bareilly (30)	...	...	...	GC(12 55) TW(26.71)TK(6.07)	19 43	0,80	3.64	...	Bhanpur	132
बरेली Bareilly (29)	...	गेहूँ, चावल Wheat, Rice	...	TW(33.19)	8.90	...	2.83	...	Kairuwa	133
बरेली Bareilly (30)	...	गेहूँ, चावल Wheat, Rice	...	TW(24.28)W(18.62)	20.24	0.40	2.83	T(1)	Lodhipur	134
बरेली Bareilly (32)	EAG	गेहूँ, चावल Wheat, Rice	...	GC(23.47)W(2.02) TWE(3.24)TK(4,05)	14.57	2.02	8.50	...	Bhagwantdpur	135

1	2	3	4	5	6	7	8	9	10	11
136	बडरा कासमपुर	358.56	416(88)	-(-5)	-(-5)	TW,TK	-(-5)	-(-5)	-(5-10)	KR
137	मेवा शर्फापुर	371.51	681(121)	-(-5)	-(-5)	TW,TK	-(-5)	-(-5)	-(5-10)	KR,PR
138	पिपरथरा	206.40	1,759(240)	P(1),M(1)	-(-5)	TW,R	PO	सोम,शुक्र Mon,Fri	-(10+)	KR
139	बिसीपुरा	116.55	200(36)	-(-5)	-(-5)	TW,TK	-(-5)	-(-5)	-(5-10)	KR,PR
140	गूदरपुर	76.89			गैर आबाद				Uninhabited	PR
141	खरदहा इलाका कुआडांडा	86.61	557(113)	P(1)	-(-5)	TW,HP	-(-5)	-(10+)	-(10+)	PR,KR
142	हरदुआ	53.83			गैर आबाद				Uninhabited	PR,KR
143	ब्राह्मपुर नवदिया	41.68	15(2)	-(-5)	-(-5)	W,HP	-(-5)	-(10+)	-(10+)	PR,KR
144	उघरनपुर इलाका बुधौली	77.30	323(65)	-(-5)	-(-5)	TW,HP	-(-5)	-(-5)	-(10+)	PR,KR
145	बीरामपुर	61.51	193(41)	-(-5)	-(-5)	TW	-(-5)	-(-5)	-(10+)	PR,KR
146	मकरन्दपुर	47.35			गैर आबाद				Uninhabited	PR,KR
147	भरतपुर उर्फ आगरा	43.30	337(33)	-(-5)	-(-5)	TW	-(-5)	-(-5)	-(10+)	PR,KR
148	सहजनपुर इ० बुधौली	42.09			गैर आबाद				Uninhabited	PR,KR
149	रम्पुरिया इलाका बुधौली	123.84			गैर आबाद				Uninhabited	KR
150	बुधौली	269.13	1,889(363)	P(1)	-(5-10)	TW,T	PO	मंगल,शनि Tue,Sat	-(5-10)	KR
151	नगरिया कलां	28.33			गैर आबाद				Uninhabited	KR
152	नगरिया रघुनाथ	54.23	168(29)	-(10+)	-(5-10)	W,HP	-(10+)	-(10+)	-(10+)	KR
153	बरखेड़ा	107.65	558(107)	-(-5)	-(-5)	TW,T	-(-5)	-(-5)	-(-5)	KR,PR
154	धीरपुर	101.98	391(86)	-(10+)	-(5-10)	TW	-(10+)	-(-5)	-(10+)	KR
155	बिटौरा	101.58	370(57)	-(10+)	-(10+)	TW,HP	-(10+)	-(10+)	-(10+)	KR

12	13	14	15	16	17	18	19	20	2	1
बरेली Bareilly (32)	EAG	गेहूँ, चावल Wheat Rice	...	GC(2.43) WE(76.49)	241.61	10.52	27.51	...	Badra Kasampur	136
बरेली Bareilly (33)	..	गेहूँ, चावल Wheat, Rice	...	GC(33.19) TK(13.76)O(96.72)	186.97	19.02	21.85	N(32)	Mewa Sharfapur	137
बरेली Bareilly (32)	EAG	गेहूँ, चावल Wheat, Rice	...	GC(52 61) TWE(40.07)	79.73	8.09	25.90	...	Piparthara	138
बरेली Bareilly (33)	...	गेहूँ, चावल Wheat, Rice	..	TK(1.21)GC(9 31) O(14.97)	66.37	14.97	9.72	...	Bisipura	139
बरेली Bareilly (30)	.	..	...	GC(6.88)	48.56	10.12	11.33	...	Gudarpur	140
बरेली Bareilly (36)	...	गेहूँ, चावल Wheat, Rice	...	GC(1.21) TW(36 02)W(5 64)	34.40	2.83	8.51	...	Khardaha Ilaka Kuwa Danda	141
बरेली Bareilly (36)	...	..	.	GC(0.81) TW(5.67)	41.28	3.24	2.83	...	Hardua	142
बरेली Bareilly (36)	...	गेहूँ, चावल Wheat, Rice	.	GC(5.67)TW(8.50)	24.28	2.02	1.21	...	Berhampur Nawadia	143
बरेली Bareilly (37)	...	गेहूँ, चावल Wheat, Rice	..	GC(0 81)TW(11 33) W(2.43)	54.63	2.43	5.67	...	Udharanpur Ilaka Budhauli	144
बरेली Bareilly (8)	...	गेहूँ, चावल Wheat, Rice	...	TW(8 09)W(0 40)	46.14	2.43	4.45	...	Beerampur	145
बरेली Bareilly (39)	...	.	...	TW(2 83)W(0 40)	42.09	0.41	1.62	...	Makrandpur	146
बरेली Bareilly (38)	...	गेहूँ, चावल Wheat, Rice	...	TW(8.50)W(0.40)	29 95	2.83	4.15	...	Bharatpur Urf Agra	147
बरेली Bareilly (37)	...	...	...	TW(1.21)W(1.21)	34 40	7.43	2.84	...	Sahjanpur Ilaqa Budhauli	148
बरेली Bareilly (35)	...	..	...	W(27.52)	86.20	4.86	5.26	...	Rampuria Ilaka Budhauli	149
बरेली Bareilly (30)	EAG	गेहूँ, चावल Wheat, Rice	...	TWE(172.40)	50.99	39.67	6.07	...	Budhauli	150
बरेली Bareilly (25)	...	...	...	TW(2.43)	19 02	4.05	2.83	...	Nagraia Kalan	151
बरेली Bareilly (36)	...	गेहूँ, चावल Wheat, Rice	...	W(21 85)	19.83	8.90	3 65	...	Nagaria Raghunath	152
फरीदपुर Faridpur (20)	...	गेहूँ, चावल Wheat, Rice	...	GC(38 45) TW(0.81)	57 47	1.62	9 30	...	Barkhera	153
बरेली Bareilly (30)	...	गेहूँ, चावल Wheat, Rice	...	W(79.73)	6.07	11.33	4.85	...	Dhirpur	154
बरेली Bareilly (8)	...	गेहूँ, चावल Wheat, Rice	...	TW(87.82)	6.48	4.05	3.23	...	Bitaura	155

1	2	3	4	5	6	7	8	9	10	11
156	सहजनपुर पट्टी कटरा	42.90	33(5)	-(-5)	-(-5)	W,HP	-(-5)	-(-5)	-(-5)	KR
157	खटेली	844.39	3,036(516)	P(1)	-(5-10)	W,HP	PO	रवि,गुरु Sun,Thu	-(10+)	KR,PR
158	धरमपुर	17.40			गैर आबाद				Uninhabited	KR,PR
159	मिर्जापुर खटेली	101.98			गैर आबाद				Uninhabited	KR
160	खरगपुर इलाका खटेली	50.59	126(18)	-(10+)	-(10+)	W,HP	-(10+)	-(10+)	-(10+)	KR
161	भुड़िया	50 18			गैर आबाद				Uninhabited	KR,PR
162	बेवाल बरकतपुर	291.38	1,786(321)	P(1),M(1)	-(5-10)	TW	-(10+)	सोम,शुक्र Mon,Fri	-(10+)	KR
163	महोलिया पट्टी करोड़	71.77	10(1)	-(-5)	-(5-10)	T,TK,R	-(-5)	-(-5)	-(10+)	KR,PR
164	महोलिया पट्टी जलालपुर	74.87	399(78)	-(-5)	-(5-10)	T,TK,R	-(-5)	-(-5)	-(10+)	KR,PR
165	महमूदपुर	291.79	869(155)	P(1)	-(5-10)	T,TK,R	PO	-(-5)	-(10+)	KR,PR
166	इनौनिया मोहनपुर	74.46	132(22)	-(-5)	-(5-10)	TW,TK	-(-5)	-(-5)	-(-5)	KR,PR
167	इरादतनगर	36.42	114(16)	-(-5)	-(-5)	TW,R	-(5-10)	-(5-10)	-(10+)	KR,PR
168	नवदिया कुन्जल	31.57			गैर आबाद				Uninhabited	KR
169	कल्यानपुर इलाका विलेहवा	246.06	569(108)	-(-5)	-(10+)	TW	-(-5)	-(-5)	-(10+)	KR
170	बिलहबा इलाका नगरिया	162.28	1,149(236)	P(1)	-(-5)	TW,R	-(-5)	-(-5)	-(10+)	KR
171	नाँदआगनी	410.77	775(132)	-(-5)	-(-5)	TW,TK,C	-(-5)	-(-5)	-(10+)	KR
172	मेहतरपुर तेजासिंह	270.74	2,144(364)	P(1)	RP(1)	TW,C	-(-5)	-(-5)	-(5-10)	KR
173	कजाहलाका पिपरथारा	121.41	381(59)	-(-5)	-(5-10)	TW	-(5-10)	-(5-10)	-(5-10)	KR,PR
174	जवाहरगंज	121.41	635(108)	-(-5)	-(5-10)	TW	-(5-10)	-(5-10)	-(5-10)	KR
175	कीरतपुर धीरा	167.14	309(47)	O(1)	-(5-)	TW,TK	-(-5)	-(-5)	-(10+)	KR

12	13	14	15	16	17	18	19	20	2	1
बरेली Bareilly (30)	...	गेहूँ, चावल Wheat, Rice	...	O(35.21)	5.26	2.43	...	...	Shahjahanpur Patti Katra	156
बरेली Bareilly (43)	...	गेहूँ, चावल Wheat, Rice	...	GC(377.59) TK(36.02)O(64.13)	262.25	42.09	62.31	...	Khateli	157
बरेली Bareilly (32)	...	...	...	O(9.71)	6.88	0.41	0.40	...	Dharampur	158
बरेली Bareilly (36)	...	...	...	TW(60.71)	31.57	5.67	4.03	...	Mirzapur Khateli	159
बरेली Bareilly (36)	...	गेहूँ, चावल Wheat, Rice	...	W(20.24)	20.24	7.28	2.83	...	Kharagpur Ilaqa Khateli	160
बरेली Bareilly (43)	...	...	...	GC(40.07)	7.69	1.21	1.21	...	Bhuria	161
बरेली Bareilly (40)	EAG	गेहूँ, चावल Wheat, Rice	...	TWE(136.38)	82.15	27.92	44.93	...	Bewal Warkatpur	162
बरेली Bareilly (40)	...	गेहूँ, चावल Wheat, Rice	..	W(4.68)	19.02	6.07	1.62	...	Maholia Patti Karor	163
बरेली Bareilly (40)	...	गेहूँ, चावल Wheat, Rice	...	GC(58.28) TW(2.02)TK(0 81)	3.22	1.21	9.33	...	Maholia Ptti Jalal	164
बरेली Bareilly (42)	...	गेहूँ, चावल Wheat, Rice	..	GC(111.29) TW(59.90)TK(6.07) W(0.81)O(0 40)	70.42	14.16	28 74	...	Mahmoodpur	165
बरेली Bareilly (42)	...	गेहूँ, चावल Wheat, Rice	..	GC(25.09) TW(0.81)TK(0 40)	28.73	7.69	11.74	...	Inaunia Mohanpur	166
बरेली Bareilly (42)	...	गेहूँ, चावल Wheat, Rice	...	GC(1.62)	21 35	9.31	3.64	...	Iradatnagar	167
बरेली Bareilly (42)	...	..	...	GC(4 86)	19.02	6.07	1.62	...	Nawadia Kunjal	168
बरेली Bareilly (38)	..	गेहूँ, चावल Wheat, Rice	...	W(17.40)	175 64	36 43	16.59	...	Kalyanpur Ilaqa Bilehawa	169
बरेली Bareilly (33)	..	गेहूँ, चावल Wheat, Rice	..	GC(14.57) TW(19 02)TR(22 66) R(20 24)	37 22	25.50	23 07	M(22)	Bilauhwa Ilaqa Nagaria	170
बरेली Bareilly (32)	...	गेहूँ, चावल Wheat, Rice	.	CG(15.78) TW(247.27)TK(18.21)	93.49	0.41	35.61	...	Nandanganj	171
बरेली Bareilly (32)	...	गेहूँ, चावल Wheat, Rice		GC(91.46) TW(9.71)W(14.57)O(0 40)	121.42	8.90	24 28	T(2)	Mehtarpur Tejasingh	172
बरेली Bareilly (31)	...	गेहूँ, चावल Wheat, Rice	..	W(48 56)O(17.40)	17.40	6 07	31.98	...	Kanjallaqa Piparthara	173
बरेली Bareilly (30)	...	गेहूँ, चावल Wheat, Rice	...	GC(50.18)O(7.69)	33.99	20.65	8.90	...	Jawaharganj	174
बरेली Bareilly (30)	...	गेहूँ, चावल Wheat, Rice	...	TW(17.85)O(22.26)	53 82	23.47	49.74	..	Kiratpur Dhera	175

1	2	3	4	5	6	7	8	9	10	11
176	जोतपुर	200.73	396(67)	-(-5	-(-5)	TW,TK	-(-5)	-(-5)	-(10+)	KR
177	खानपुर	204 37	741(142)	P(1)	-(-5)	TW,T	-(-5)	-(-5)	-(10+)	KR
178	सिमरा नगरिया	27.52		गैर आबाद					Uninhabited	KR
179	नगरिया इलाकाबिलौआ	133.96	210(37)	-(-5)	-(10+)	TW	-(-5)	-(-5)	-(10+)	KR
180	भाऊपुर	83.37		गैर आबाद					Uninhabited	KR
181	गुलडिया मकरन्दपुर	112.91	294(49)	-(-5)	-(-5)	TW	-(-5)	-(-5)	-(10+)	KR
182	जमुनिया	113.32	116(19)	-(-5)	-(10+)	TW	-(-5)	-(-5)	-(10+)	KR
183	गंगेपुरा	127.89	599(108)	M(1)	-(10+)	TW	-(-5)	मंगल,शनि Tue,Sat	-(10+)	KR
184	चौठिया फैजू	222.99	546(90)	-(-5)	-(10+)	TW	-(-5)	-(-5)	-(10+)	KR
185	नेवदिया इलाका बहोलिया	29.54		गैर आबाद					Uninhabited	KR
186	घुलूपुरा	88.63	357(73)	-(-5)	-(10+)	TW	-(5-)	-(-5)	-(10+)	KR
187	हिमूनपुरा	29.68	395(74)	-(-5)	-(10+)	TW	-(-5)	-(-5)	-(10+)	KR
188	रियोना पट्टी	41.68		गैर आबाद					Uninhabited	KR
189	रियोनाधिमरा	33.99	273(48)	-(-5)	-(-5)	TW	-(-5)	-(-5)	-(-5)	KR
190	मढिया भगवन्तपुर	368.28	895(149)	-(-5)	-(-5)	TW	-(-5)	-(-5)	-(-5)	KR,PR
191	बाकरगंज	345.61	1,064(211)	P(1)	-(-5)	TW,TK	-(-5)	-(-5)	-(-5)	KR,PR
192	गोकल नगरिया	64.75	67(13)	-(-5)	-(-5)	TW,TK	-(-5)	-(-5)	-(-5)	KR
193	नगलाजसी	88.22	329(51)	-(-5)	-(-5)	TW,TK	-(-5)	-(-5)	-(-5)	KR
194	किशनपुर इलाकातरा	56.66		गैर आबाद					Uninhabited	KR
195	गलठुआ	239.18	460(64)	-(-5)	-(-5)	TW,TK	-(-5)	-(-5)	-(-5)	KR,PR

12	13	14	15	16	17	18	19	20	2	1
बरेली Bareilly (32)	...	गेहूँ, चावल Wheat, Rice	...	GC(0.40)W(21.45) TW(66.78)TK(8.50)	76.89	2.02	24.69	...	Jotpur	176
बरेली Bareilly (32)	...	गेहूँ, चावल Wheat, Rice	...	GC(13.76) TW(127.48)	43.71	5.26	14.16	...	Khanpur	177
बरेली Bareilly (30)	...	...	...	GC(9.31)W(1.62) TW(6.07)	8.90	...	1.62	...	Simra Nagaria	178
बरेली Bareilly (38)	...	गेहूँ, चावल Wheat, Rice	...	TW(74.46)	26.31	25.50	7.69	...	Nagaria Ilaka bilauwa	179
बरेली Bareilly (38)	...	...	...	...	67.18	10.93	5.26	...	Bhaupur	180
बरेली Bareilly (38)	..	गेहूँ, चावल Wheat, Rice	...	TW(4.86)	71.23	32.38	4.44	..	Gularia Makrand-pur	181
बरेली Bareilly (38)	...	गेहूँ, चावल Wheat, Rice	...	TW(23.47)	56.25	22.26	11.34	...	Jamunia	182
बरेली Bareilly (30)	...	गेहूँ, चावल Wheat, Rice	...	TW(12.14	57.87	48.98	8.90	...	Gangaypura	183
बरेली Bareilly (38)	...	गेहूँ, चावल Wheat, Rice	...	W(113.72)	78.51	16.19	14.57	...	Chathia Faizoo	184
बरेली Bareilly (38)	...	...	...	O(8.50)	15 78	4.05	1.21	...	Naudia Ilaka Baholia	185
बरेली Bareilly (39)	...	गेहूँ, चावल Wheat, Rice	...	W(7 28)	50.99	19.43	10.93	...	Ghulupura	186
बरेली Bareilly (39)	..	गेहूँ, चावल Wheat, Rice	...	TW(27 92)TK(2.02) O(8.90)	42 09	5.68	6 07	...	Hemunpura	187
बरेली Bareilly (33)	...	...	...	W(1 60)	31 57	5.67	2.84	...	Reona patti	188
बरेली Bareilly (32)	...	गेहूँ, चावल Wheat, Rice	...	TW(8 09)TK(0.40) O(6.88)	9.71	6 09	2.82	TEM(1)	Reona Dhimra	189
बरेली Bareilly (35)	...	गेहूँ, चावल Wheat, Rice	...	GC(4.05)TW(60.30) W(20.24)O(31.57)	134.35	67.18	50.59	...	Madia Bhagwanta pur	190
बरेली Bareilly (30)EAG		गेहूँ, चावल Wheat, Rice	...	GC(25.50) TEW(46 54)W(25.50)	176.45	33.19	38.43	...	Bakar Ganj	191
बरेली Bareilly (34)	...	गेहूँ, चावल Wheat, Rice	...	GC(1.62)TW(11.33) W(14.57)	27.11	6 07	4.05	...	Gokal Nagaria	192
बरेली Bareilly (34)	...	गेहूँ, चावल Wheat, Rice	...	TW(30.35)W(14.97)	24.28	11.74	6.88	T(1)	Naglazasi	193
बरेली Bareilly (32)	...	..	...	TW(16.19)	36.02	0.81	3 64	...	Kishanpur Ilakatara	194
बरेली Bareilly (35)	...	गेहूँ, चावल Wheat, Rice	...	GC(29.54) TW(22.26)O(6.07)	152.57	15.38	13.36	T(1)	Galthua	195

ग्राम निर्देशिका

5—फरीदपुर तहसील

जन सुविधाएं एवं भूमि उपयोग

1	2	3	4	5	6	7	8	9	10	11
196	निकसवा	72.85	156(28)	-(-5)	-(-5)	T,W	-(-5)	-(-5)	-(-5)	KR
197	टिस्वा	563.75	3,203(564)	P(1),M(1)	-(-5)	T,W	PO	सोम,गुरु Mon,Thu	-(-5)	PR
198	बहादुरपुर टिस्वा	46.14			गैर आबाद				Uninhabited	KR
199	हरेली अलीपुर	201.12	1,355(238)	P(1)	-(5-10)	T,W	-(5-10)	-(-5)	-(-5)	KR,PR
200	जिगनिया सादिकअली	63.54	284(54)	-(-5)	-(5-10)	T,W	-(-5)	-(-5)	-(-5)	KR
201	नवदिया इलाका भदपुरा	13.76			गैर आबाद				Uninhabited	PR,KR
202	जादौपुर बसहा	128.69	211(39)	-(-5)	-(-5)	TW,TK	-(-5)	-(-5)	-(-5)	KR,PR
203	खाता	127.48	470(93)	-(-5)	-(-5)	TW,TK	-(-5)	-(-5)	-(-5)	KR
204	रियोन कलां	234.73	497(92)	P(1)	-(-5)	TW	-(-5)	-(-5)	-(-5)	KR
205	सहोलिया महोलिया	114 53	431(75)	-(-5)	-(10+)	TW	-(-5)	-(-5)	-(10+)	KR
206	सलेमपुर	80.14	478(51)	P(1)	-(-5)	TW	-(-5)	-(-5)	-(-5)	KR,PR
607	रम्पुरिया इलाका टिस्वा	52.21	66(11)	-(-5)	-(-5)	TW,T	-(-5)	-(-5)	-(-5)	KR,PR
208	भदपुरा	151.76	502(100)	-(-5)	-(-5)	TW,TK	-(-5)	-(-5)	-(-5)	KR,PR
209	रजऊ परसपुर	427.36	2,356(419)	P(1),M(1)	-(-5)	TW,TK	PO	सोम,गुरु Mon,Thu	BS	KR,PR
210	शंकरपुर	68 39	355(66)	P(1)	-(-5)	TW,TK	-(10+)	-(-5)	-(-5)	KR,PR
211	बीरपुर इलका मेहतरपुर	264 67	344(50)	-(-5)	-(5-10)	TW,TK	-(-5)	-(-5)	-(-5)	KR,PR
212	हारदेयपुर ऊर्फ अधारपुरा	238.37	710(120)	-(-5)	-(-5)	TW,TK	-(10+)	-(-5)	-(-5)	KR,PR
213	सथरापुर	71.63	48(8)	-(-5)	-(-5)	TW,TK	-(-5)	-(-5)	-(-5)	KR
214	मगनपुर	51.80	370(72)	-(-5)	-(-5)	TW,TK	-(-5)	-(-5)	-(-5)	KR
215	रसुइया	245.25	975(167)	P(1)	-(-5)	TW	-(-5)	-(-5)	-(-5)	KR

12	13	14	15	16	17	18	19	20	2	1
बरेली Bareilly (35)	...	गेहूँ, चावल Wheat, Rice	...	GC(15 38)W(11.33)	15.38	24.28	6.48	...	Nikaswa	196
बरेली Bareilly (32)	EAG ED	गेहूँ, चावल Wheat, Rice	...	TWE(30.35)	427.77	60.30	45.33	T(2),M(1)	Tiswa	197
बरेली Bareilly (30)	...	...	...	...	36.43	6.88	2.83	...	Bahadurpur Tiswa	198
बरेली Bareilly (32)	ED	गेहूँ, चावल Wheat, Rice	...	...	164.71	6.07	30.34	T(1),M(1)	Hareli Alipur	199
बरेली Bareilly (31)	...	गेहूँ, चावल Wheat, Rice	...	...	51.40	6.07	6.07	...	Jigania Sadik Ali	200
बरेली Bareilly (33)	...	...	...	TW(2 43)	9.31	0 81	1.21	..	Nawadia Ilaka Bhadpura	201
बरेली Bareilly (34)	...	गेहूँ, चावल Wheat, Rice	...	TW(36.83)W(8.90) O(1.62)	57.87	16,59	6.88	...	Jadonpur Basha	202
बरेली Bareilly (35)	...	गेहूँ, चावल Wheat, Rice	...	GC(1.21)TW(31.97) W(10.12)O(9 71)	51.40	12 95	10.12	...	Khata	203
बरेली Bareilly (35)	. .	गेहूँ, चावल Wheat, Rice	.	GC(0 81)TW(46 95) O(0 40)W(23.88)	96.32	47 75	18 62	...	Reona Kalan	204
बरेली Bareilly (35)	..	गेहूँ, चावल Wheat, Rice	..	TK(2.83)W(28 33) O(20.24)	46 53	6.48	10 12	...	Saholia Maholia	205
बरेली Bareilly (36)	...	गेहूँ चावल Wheat, Rice	...	TW(1.21)W(29.14)	28.73	12 14	8.92	...	Salempur	206
बरेली Bareilly (33)	...	गेहूँ, चावल Wheat, Rice	...	TW(16.19)W(1.21)	19 83	5 67	9 31	...	Rampuria Ilaka Tiswa	207
फरीदपुर Faridpur (34)	...	गेहूँ चावल Wheat, Rice	...	TW(7.28)W(1 62)	116 55	15.78	10 53	T(1)	Bhadpura	208
फरीदपुर Faridpur (7)	...	गेहूँ, चावल Wheat, Rice	.	GC(111.29)TW(50.99) TK(1.62)O(103 60)	90 65	30 76	38 45	..	Rajau Paraspur	209
बरेली Bareilly (12)	EAG	गेहूँ, चावल Wheat, Rice	...	TW(21 85)W(2.02) TWE(14 57)	24 69	0.40	4 86	...	Shankarpur	210
बरेली Bareilly (8)	EAG	गेहूँ, चावल Wheat, Rice	. .	TW(19 83)W(0.40) TWE(131.12)	59 09	43 30	10 93	...	Birpur Ilaka Mehtarpur	211
बरेली Bareilly (12)	EAG	गेहूँ, चावल Wheat, Rice	...	TW(91 46)W(8 50) GC(41 68)TWE(21.85)	48 56	3.66	22 66	...	Hardeopur urf Adharpura	212
फरीदपुर Faridpur (6)	...	गेहूँ, चावल Wheat, Rice	...	GC(28 73)O(20.24)	11.74	4.85	6.07	...	Sathrapur	213
फरीदपुर Faridpur (6)	.	गेहूँ, चावल Wheat, Rice	...	GC(42.49)	3.64	1.22	4.45	...	Maganpur	214
फरीदपुर Faridpur (8)	...	गेहूँ, चावल Wheat, Rice	...	TW(2.02)W(13.36) GC(164.31)	38 45	8.09	19.02	...	Rasuiya	215

1	2	3	4	5	6	7	8	9	10	11
216	मकसूदनपुर	70.42	76(15)	P(1)	-(-5)	TW	-(-5)	-(-5)	-(-5)	KR
217	औरंगाबाद	34.80	682(123)	P(1)	-(5-10)	TW	-(5-10)	-(5-10)	-(5-10)	KR
218	दुथोला	134.36	413(79)	-(-5)	-(5-10)	TW	-(5-10)	-(5-10)	-(5-10)	KR
219	मटिया नगला	129.50	432(70)	P(1)	-(5-10)	TW	-(5-10)	-(5-10)	-(5-10)	KR
220	नवदिया देहाजब्ती	48.16	419(59)	-(5-10)	-(5-10)	W	-(5-10)	-(5-10)	-(5-10)	KR
221	सरकड़ा	202.35	720(131)	-(-5)	-(-5)	TW	PO	-(-5)	-(-5)	KR
222	बाहनपुर	82.15	981(176)	P(1)	-(-5)	TW	-(-5)	(-5)	-(-5)	KR
223	करनपुर इलाका शंकरपुर	38.04	265(56)	-(-5)	-(-5)	TW,HP	-(-5)	-(-5)	-(-5)	KR
224	केसरपुर	62.73	442(75)	P(1)	MCW(1)	TW,HP	-(-5)	-(-5)	-(-5)	KR,PR
225	कमरिया इलाका जेढ़	74.87	120(22)	-(-5)	-(5-10)	TW,HP	-(5-10)	-(-5)	-(-5)	PR,KR
226	समौची इलाका जेढ़	123.03				गैर आबाद			Uninhabited	KR,PR
227	दहलऊ इलाका जेढ़	53.42				गैर आबाद			Uninhabited	KR,PR
228	करनपुर जेढ	39.66	137(21)	-(-5)	-(-5)	TW	-(-5)	-(-5)	-(-5)	KR,PR
229	मेगीनगला	108.46	340(64)	-(-5)	-(-5)	TW	-(-5)	-(-5)	-(-5)	KR
230	जेढ	151.36	1,521(286)	P(1)	RP(1)	TW,TK	-(5-10)	-(5-10)	BS	PR
231	सराय पट्टी सबदलपुर	63.54	99(15)	-(-5)	-(-5)	TW,TK	-(-5)	-(-5)	-(-5)	KR,PR
232	गौसगंज सराय	362 61	1,388(227)	-(-5)	-(-5)	TW,HP	-(-5)	-(-5)	-(-5)	KR,PR
233	नौगवां	200.73	1,299(232)	P(1)	-(-5)	TW	-(-5)	-(-5)	-(-5)	KR,PR
234	ततारपुर पट्टी करोड	116.96	510(83)	-(-5)	-(-5)	TW,HP	-(-5)	-(-5)	-(-5)	KR,PR
235	कीरतपुर परेया	146 10	753(119)	P(1)	-(5-10)	TW	-(5-10)	-(5-10)	-(5-10)	KR

12	13	14	15	16	17	18	19	20	2	1
बरेली Bareilly (7)	...	गेहूँ, चावल Wheat, Rice	...	GC(2.43) TW(19.83)W(1.62)	33.19	5.66	7.69	...	Maksudanpur	216
बरेली Baretlly (20)	EAG	गेहूँ, चावल Wheat, Rice	...	TWE(16 59) TK(0 81)	11 33	0.40	5.67	...	Aurangabad	217
बरेली Bareilly (18)	...	गेहूँ, चावल Wheat, Rice	...	GC(52.21) TW(40.47)W(5.26)	25.90	3.24	6.88	...	Duthaula	218
बरेली Bareilly (18)	...	गेहूँ, चावल Wheat, Rice	...	GC(35.21)TW(28.73) W(1.62)	50.18	2.83	10.93	...	Matia Nagla	219
बरेली Bareilly (16)	...	गेहूँ, चावल Wheat, Riee	...	GC(25 09)W(4.86)	12 14	0.40	5.67	...	Nawadia Dehajapti	220
बरेली Bareilly (12)	EAG	गेहूँ, चावल Wheat, Rice	..	GC(10.52) WE(10.93)TWE(98.75)	57.87	6.88	17.40	T(1)	Sarkara	221
बरेली Bareilly (15)	EAG	गेहूँ, चावल Wheat, Rice	...	GC(43.70) TWE(7.69)	19.43	2.43	8.90	T(7)	Bahanpur	222
फरीदपुर Faridpur (6)	...	गेहूँ, चावल Wheat, Rice	...	GC(27.11)	5.26	2.02	3.65	...	Karanpur Ilaka Shankarpur	223
फरीदपुर Faridpur (6)	EAG	गेहूँ, चावल Wheat, Rice	...	TWE(46.54)	4.45	0.40	11.34	T(1)	Kairaspur	224
बरेली Bareilly (16)	EAG	गेहूँ, चावल Wheat, Rice	...	TW(29.53) TWE(4.05)W(4.05)	28.33	3.64	5 26	...	Kamaria Ilaqa Jerh	225
बरेली Bareilly (16)	EAG	...	...	TW(36.83)W(1.62) TK(2.02)TWE(29.54)	40.07	5.67	7.28	...	Samochi Ilaqa Jerh	226
फरीदपुर Fartdpur (6)	...	.	...	TW(25.09)GC(6.88)	14.17	2.02	5.26	...	Dahlau IlaqaJerh	227
फरीदपुर Faridpur (6)	...	गेहूँ, चावल Wheat, Rice	...	GC(34 80)	0.40	0.81	3.65	...	Karanpur Jerh	228
बरेली Bareilly (15)	EAG	गेहूँ, चावल Wheat, Rice	..	GC(0.81) TWE(42.49)W(14.97)	37.64	0.81	11.74	T(1)	Meginagla	229
बरेली Bareilly (16)	...	गेहूँ चावल Wheat, Rice	...	GC(33.99) TK(0.40)O(19 43)	38.45	28.33	30.76	...	Jerh	230
बरेली Bareilly (21)	...	गेहूँ, चावल Wheat, Rice	...	O(33.59)	24.69	3.24	2.02	...	Sarai Patti Sabdalpur	231
फरीदपुर Faridpur (21)	...	गेहूँ, चावल Wheat, Rice	...	GC(80.94)TW(3 64) W(2.83)O(101.18)	82.96	19.43	71.63	...	Gausganj Sarai	232
फरीदपुर Faridpur (31)	EAG	गेहूँ, चावल Wheat, Rice	...	WE(4.05)O(79.32)	86.60	10.93	19.83	...	Naugawan	233
फरीदपुर Faridpur (3)	EAG	गेहूँ, चावल Wheat, Rice	...	TWE(17 00) W(34.40)O(14 99)	27.92	8.09	14.16	...	Tatarpur Patti Karor	234
बरेली Bareilly (19)	EAG	गेहूँ, चावल Wheat, Rice	.	GC(41.28) TWE(50.18)W(17.40)	23.88	2.03	11.33	T(1)	Kiratpur Pareya	235

1	2	3	4	5	6	7	8	9	10	11
236	कुइया खेड़ा	100.77	172(29)	-(-5)	-(-5)	W,TW	-(-5)	-(-5)	-(-5)	KR,PR
237	दियोरनिया	168.36	483(88)	P(1)	-(5-10)	TW,HP	PO	-(5-10)	BS	PR
238	तिगरा	150.12	93(18)	-(-5)	-(5-10)	TW,HP	-(-5)	-(5-10)	BS	PR
239	जिगनिया हरचाहर मुहाल	155.81	1,079(188)	P(1)	-(5-10)	TW,HP	-(-5)	-(-5)	-(-5)	KR,PR
240	बिलेहरा	201.54	741(130)	P(1)	-(-5)	TW,HP	-(-5)	-(-5)	-(-5)	KR,PR
241	फतेहपुर मझौवा	257.79	1,302(186)	P(1)	RP(1)	TW,TK	-(-5)	-(-5)	-(-5)	PR
242	मझौवा मजरा बिलहरा	60.71	166(28)	-(-5)	-(-5)	T,TW	-(-5)	-(-5)	-(-5)	PR
243	धरमपुर	137.19	507(91)	-(-5)	-(-5)	TW,T	-(-5)	बुध,शुक्र Wed,Fri	BS	PR
244	गोंगपुर	248.89	737(130)	P(1)	-(5-10)	TW,HP	PO	-(5-10)	BS	PR
245	खानपुरा	193.85	792(164)	P(1)	-(-5)	TW,HP	-(-5)	-(-5)	BS	KR,PR
246	मोहनपुर तालुका सारीपुर	129.50	3(1)	-(-5)	-(-5)	T	-(-5)	-(-5)	-(-5)	KR,PR
247	सारीपुर	275.60	973(175)	P(1)	-(-5)	TW	-(-5)	-(-5)	-(-5)	KR,PR
248	खिमू नगला	318 90	1,079(188)	P(1)	-(5-10)	TW,TK	-(-5)	-(-5)	-(-5)	KR,PR
249	तुमड़िया	113.72	318(57)	-(-5)	-(5-10)	TW,TK	-(-5)	-(-5)	-(5-10)	KR,PR
250	पहलादपुर	42.90	33(4)	-(10+)	-(5-10)	TW	-(-5)	-(-5)	-(5-10)	KR,PR
251	गोविन्दपुर	324.16	1,718(286)	P(1)	-(10+)	TW	-(-5)	सोम,शुक्र Mon,Fri	-(10+)	KR,PR
252	रायपुर हन्स	170.38	714(120)	P(1),M(1)	-(-5)	TW,TK	PO	-(-5)	-(10+)	KR,PR
253	गजसिंहपुर	140.03	178(35)	-(-5)	-(5-10)	TW,TK	-(-5)	-(-5)	-(-5)	KR,PR
254	बिकसहा	38.45			गैर आबाद				Uninhabited	KR,PR
255	टिरहा	78.92	480(61)	-(-5)	-(-5)	TW,T	-(-5)	-(-5)	-(10+)	KR,PR

12	13	14	15	16	17	18	19	20	2	1
बरेली Bareilly (7)	EAG	गेहूँ, चावल Wheat, Rice	...	TW(6 88) TWE(47.75)W(6.88)	29.54	2.45	7.27	...	Kuiyan Khera	236
बरेली Bareilly (8)	EAG	गेहूँ, चावल Wheat, Rice	...	TWE(56.66)	93 89	5.26	12.55	...	Deorania	237
बरेली Bareilly (10)	EAG	गेहूँ, चावल Wheat, Rice	...	TW(12.53) TWE(25 90)	100.37	0.81	10.51	...	Tigra	238
बरेली Bareilly (10)	EAG	गेहूँ, चावल Wheat, Rice	...	TW(10.93)W(75.68) TWE(23.07)	30.76	5.67	9.70	...	Jignia Harchahar Muhal	239
बरेली Bareilly (14)	...	गेहूँ, चावल Wheat, Rice	...	GG(4.45)W(82.15) O(16.19)	67.58	17.40	13.77	...	Bilehra	240
बरेली Bareilly (22)	EAG, ED	गेहूँ, चावल Wheat, Rice	...	GC(67.99)W(52.61) TK(4.05)WE(40.47)	36.41	5.67	50.59	T(1),M(1)	Fatehpur Majhua	241
बरेली Bareilly (26)	...	गेहूँ, चावल Wheat, Rice	...	TW(30.35)W(1.21) O(6 07)	15.38	1.22	6.48	...	Majhwa MazaraBilhra	242
बरेली Bareilly (26)	EAG	गेहूँ, बाजरा Wheat, Bajra	...	TW(11.33) TWE(44.92)	65.36	5.26	10.32	...	Dharampur	243
बरेली Bareilly (29)	EAG	गेहूँ, चावल Wheat, Rice	...	TWE(89.03)	118.17	20.65	21.04	T(1)	Gongpur	244
बरेली Bareilly (11)	EAG	गेहूँ, चावल Wheat, Rice	...	TWE(48.16) W(8.09)O(2 43)	95.51	27.92	11 74	...	Khanpura	245
बरेली Bareilly (10)	...	गेहूँ, चावल Wheat, Rice	...	...	6.37	46 95	16.18	...	Mohanpur TalukaSaripur	246
बरेली Bareilly (9)	EAG	गेहूँ, चावल Wheat, Rice	...	TWE(21 04)	218.95	22.66	12.95	...	Saripur	247
बरेली Bareilly (18)	EAG	गेहूँ, चावल Wheat, Rice	...	TW(74.46) TWE(44,11)	166 73	12.95	20.65	...	Khemu Nagla	248
बरेली Bareilly (20)	...	गेहूँ, चावल Wheat, Rice	...	W(4.05)TW(4.05)	96.32	2.02	6.88	T(1),C(1)	Tumaria	249
बरेली Bareilly (20)	...	गेहूँ, चावल Wheat, Rice	...	TW(10.12)	25.09	...	7.69	...	Pahladpur	250
बरेली Bareilly (30)	EAG	गेहूँ, चावल Wheat, Rice	...	W(2 43) TWE(17 81)	112.90	4.45	186.57	...	Govindpur	251
बरेली Bareilly (18)	...	गेहूँ चावल Wheat, Rice	...	GC(0 40)O(4 45)	77.70	16.59	71.24	...	Rajpur Hans	252
बरेली Bareilly (20)	...	गेहूँ, चावल Wheat, Rice	...	TW(47 35)	82.96	1.21	8.51	...	Gajsingpur	253
बरेली Bareilly (17)	...	...	...	...	34.40	0.40	3.65	...	Biksaha	254
बरेली Bareilly (17)	...	गेहूँ, चावल Wheat, Rice	...	W(0.81)O(1.21)	59.49	5.67	11.74	...	Tirha	255

1	2	3	4	5	6	7	8	9	10	11
256	दीपपुर	89.84			गैर आबाद				Uninhabited	KR,
257	सिपरया गौरिया	50.99	312(48)	-(10+)	-(-5)	TW	-(-5)	-(10+)	-(10+)	KR,PR
258	गोपालपुर	169.16	1,066(201)	P(1)	-(-5)	TW	-(-5)	मंगल,शुक्र Fri,Tue	-(10+)	KR,PR
259	गोरीगंज तराई	208.83	198(28)	-(-5)	-(-5)	W,T	-(-5)	-(-5)	-(10+)	KR;PR
260	रूरिया	334.69	881(171)	P(1)	-(-5)	W,T	-(-5)	-(-5)	-(5-10)	KR,PR
261	करपिया	163.09	1,056(169)	P(1)	-(-5)	TW	-(-5)	-(-5)	-(-5)	KR,PR
262	खुर्दी	144.48	272(48)	-(-5)	-(-5)	TW,TK	-(-5)	-(-5)	-(-5)	KR,PR
263	हीरपुर	87.42	28(7)	-(-5)	-(5-10)	TW	-(5-10)	-(-5)	-(5-10)	KR,PR
264	परबता	167.95	55(13)	-(-5)	-(5-10)	T,TW	-(-5)	-(-5)	-(5-10)	KR
265	नवलपुर	42 90			गैर आबाद				Uninhabited	KR
266	सितारगंज	205.99	746(124)	P(1)	-(-5)	TW	-(-5)	-(-5)	-(-5)	PR
267	अहीरगंज	60.30			गैर आबाद				Uninhabited	PR
268	सराय कस्बा	702.15	135(16)	P(1),PUC(1) M(1),C(1)	RP(1)	TW,HP	PTO, Phone	शुक्र,शनि Fri,Sat	BS,RS	PR
269	भरतपुर कस्बा	88.63	6(2)	P(1)PUC(1)	-(-5)	TW,TK	-(-5)	-(-5)	-(-5)	PR
270	रजनापुर	196.28	571(90)	P(1)	-(-5)	TW	-(-5)	-(-5)	-(5-10)	KR
271	ढन्ढूली	282.89	919(158)	-(-5)	-(-5)	TW,TK	-(-5)	-(-5)	-(-5)	KR
272	सिमराई इलाका बल्लिया रामपुर	88.63	77(18)	-(-5)	-(-5)	TW	-(5-10)	-(-5)	-(-5)	KR,PR
273	बल्लिया रामपुर	34.40			गैर आबाद				Uninhabited	PR,KR
274	खरगपुर इलाका रामपुर	224.61	354(56)	-(-5)	-(-5)	W,T	-(-5)	-(-5)	-(-5)	KR
275	तराई पट्टी	44.11	46(8)	-(-5)	-(5-10)	W,T	-(-5)	-(-5)	-(-5)	KR

13	13	14	15	16	17	18	19	20	2	1
बरेली Bareilly (19)	...	...	...	...	59.90	...	29.94	...	Dippur	256
बरेली Bareilly (20)	...	गेहूँ, चावल Wheat, Rice	...	W(1.62)O(5.67)	17.80	1.21	24.69	T(1)	SiparyaGauria	257
बरेली Bareilly (20)	...	गेहूँ, चावल Wheat, Rice	...	TW(13.76) W(39.26)TK(0.40)	87.42	8.09	20.23	T(1)	Gopalpur	258
बरेली Bareilly (18)	...	गेहूँ, चावल Wheat, Rice	...	W(7.28)TK(0.81) TW(21.45)	157.43	8.09	12.96	...	Gauriganj Tarai	259
बरेली Bareilly (16)	...	गेहूँ, चावल Wheat, Rice	...	W(8.90)O(7.28)	282.89	14.57	21.05	...	Ruria	260
बरेली Bareilly (24)	...	गेहूँ, चावल Wheat, Rice	...	TW(58.28)	87.41	3.64	13.76	...	Karpia	261
बरेली Bareilly (20)	...	गेहूँ, चावल Wheat, Rice	...	TW(5.26)W(2.43) O(29.14)	96.32	5.26	6.07	...	Khurdi	262
बरेली Bareilly (30)	EAG	गेहूँ, चावल Wheat, Rice	...	TW(8.90) TWE(15.38)	37.64	21.85	3.65	...	Hirpur	263
बरेली Bareilly (20)	...	गेहूँ, बाजरा Wheat, Bajra	...	TW(10.52) W(10 52)	97.53	46.55	2.83	...	Parbata	264
बरेली Bareilly (30)	EAG	...	...	TW(28.33) TWE(3.64)	8.90	...	2 03	...	Nawalpur	265
बरेली Bareilly (20)	EAG	गेहूँ, चावल Wheat, Rice	...	TW(21.45) TWE(56.66)W(58.28)	51.80	4.44	13.36	...	Sitarganj	266
बरेली Bareilly (26)	...	...	...	TW(48.16)	6.88	2.83	2.43	...	Ahirganj	267
बरेली Bareilly (22)	EAG	गेहूँ, चावल Wheat, Rice	...	GC(241.20) W(104.01)WE(33.99) TWE(69.92)TK(29.14)	84.58	19.43	127.88	M(30), T(24)	Sarai Qasba	268
बरेली Bareilly (22)	...	गेहूँ, चावल Wheat, Rice	...	W(3.64)TW(24.69) TK(3.64)	4.05	2.83	49.78	...	Bharatpur Qasba	269
बरेली Barejlly (20)	EAG	गेहूँ, बाजरा Wheat, Bajra	...	TW(58.28) TWE(12.55)	94.70	16.59	14.16	T(2)	Rajnapur	270
बरेली Bareilly (25)	...	गेहूँ, चना Wheat, Gram	...	GC(111.29)O(40.07)	115.34	5 67	10.52	...	Dhandoli	271
बरेली Bareilly (25)	...	गेहूँ, चना Wheat, Gram	...	GC(12.95)O(25.09)	38 05	5.26	7.28	...	Simrai Elaka Ballia Rampur	272
बरेली Bareilly (23)	...	...	...	W(1.21)O(9 71)	21.04	0·40	2.04	...	Ballia Rampur	273
फरीदपुर Faridpur (5)	...	गेहूँ, चावल Wheat, Rice	...	W(7·28)O(106.84)	92.27	2.43	15.79	...	Kharagpur Ilaqa Rampu	274
फरीदपुर Faridpur (7)	...	गेहूँ, चावल Wheat, Rice	...	TW(6.48)W(3.24)	30.35	1.21	2.83	...	Tarai Patti	275

1	2	3	4	5	6	7	8	9	10	11
276	मानपुर इलाका खल्लेपुर	49.78	109(13)	-(-5)	-(5-10)	W,T	-(-5)	-(5-10)	-(5-10)	KR
277	मानपुर इलाका हृदयपुर	52.21	368(62)	P(1)	-(5-10)	W,T	-(-5)	-(-5)	-(5-10)	KR
278	हिरदयपुर इलाका खानपुर	44.92	385(72)	-(-5)	-(5-10)	W,T	-(-5)	-(-5) सोम	-(5-10)	KR
279	कपूरपुर मुईउद्दीन नगर	362.21	912(159)	-(-5)	-(5-10)	W,T	-(-5)	Mon	-(5-10)	KR
280	भगवतीपुर इलाका मोहनपुर	99.56			गैर आबाद				Uninhabited	KR
281	खल्लपुर	452.47	1,453(258)	P(1)	-(5-10)	W,T,TK	PO	सोम शुक्र Mon Fri	-(5-10)	KR
282	नवदिया विलसरी	287.74	1,684(267)	P(1)	-(-5)	W,T	PO	-(-5)	-(-5)	KR
283	मोहनपुर इलाका रायपुर	140.03	679(121)	-(-5)	-(5-10)	TW	-(-5)	-(5-10)	-(5-10)	PR,KR
284	चुनिया पट्टी	62.32			गैर आबाद				Uninhabited	KR
285	झबरा पट्टी	22.66			गैर आबाद				Uninhabited	KR
286	घीमरपुर	54.23	297(50)	-(-5)	-(5-10)	T	-(5-10)	-(5-10)	-(5-10)	KR
287	रामटोकमन	236.34			गैर आबाद				Uninhabited	KR
288	नवदिया कल्यानपुर	312.83	2,025(354)	-(5-10)	-(5-10)	TW	-(5-10)	-(5-10)	-(5-10)	KR
289	रामपुर रतन	227.04	1,010(182)	P(1)	-(5-10)	TW	PO	-(-5)	-(5-10)	KR,PR
290	ढन्ढरुआ	199.11	694(124)	P(1)M(1)	-(5-10)	TW	-(-5)	गुरु,शनि Thu Sat	-(5-10)	KR,PR
291	चौधेरा	103.20	508(84)	-(-5)	-(-5)	TW	-(-5)	-(-5)	-(-5)	KR,PR
292	भीखमपुर उर्फ गुलाबराय	65.16	298(38)	P(1)	-(5-10)	TW	-(-5)	-(-5)	-(5-10)	KR,PR
293	नवदिया इलाका सहोरा	100.37	221(41)	-(-5)	-(-5)	TW	-(-5)	-(-5)	-(-5)	KR
294	करनपुर कलां	188.59	440(85)	-(-5)	-(-5)	W,TK	-(-5)	-(-5)	-(-5)	KR
295	औसढ	247.27	1,005(183)	P(1)	-(-5)	W,TK	-(-5)	-(-5)	-(10+)	KR

12	13	14	15	16	17	18	19	20	2	1
फरीदपुर Faridpur (8)	..	गेहूँ, चावल Wheat, Rice	...	W(13.76)O(8.90)	21 05	0.40	5.67	...	Manpur Ilaqa Khallepur	276
फरीदपुर Faridpur (8)	...	गेहूँ, चावल Wheat, Rice	...	W(12.14)O(8.50)	22 66	3.24	5 67	...	Manpur Ilaqa Hirdeyur	277
फरीदपुर Faridpur (8)	..	गेहूँ, चावल Wheat, Rice	...	W(7.28)O(13.67)	19.43	1.21	3.24	...	Hirdeopur Ilaqa Khanpur	278
फरीदपुर Faridpur (8)	...	गेहूँ, चावल Wheat, Rice	93 08	W(13 36)O(2.02)	43.30	60.71	149.74	...	Kapurpur Mohiuddin Nagar	279
फरीदपुर Faridpur (8)	...	...	...	O(4.05)	75.68	17.40	2.43	...	Bhagwatipur Ilaqa Mohanpur	280
बरेली Bareilly (6)	...	गेहूँ, चावल Wheat, Rice	90.25	TW(6.07)O(89.44)	169.16	66.39	31.16	...	Khallpur	281
बरेली Bareilly (5)	...	गेहूँ, चावल Wheat, Rice	...	GC(35.61) O(63.94)	152.98	6.88	28.33	...	Nawadia Bilsari	282
बरेली Baeilly (24)	ED	गेहूँ, चावल Wheat, Rice	...	...	108.05	12.55	19.43	...	Mohanpurl Ilaqa Raipur	283
बरेली Bareilly (30)	...	...	...	R(1.62)	39.26	18.61	2.83	...	Chunia Patti	284
बरेली Bareilly (30)	...	...	...	TW(5.26)	6.88	8.90	1.62	...	Jhabra Patti	285
बरेली Bareilly (30)	...	गेहूँ, चावल Wheat, Rice	...	TW(2.43)	18.21	26.11	6.88	...	Dhimarpur	286
बरेली Bareilly (30)	...	...	...	TW(0.40)	185.76	43.70	6.48	...	Rampur Tokman	287
बरेली Bareilly (27)	...	गेहूँ, चावल Wheat, Rice	...	TW(165.12)	116.55	7.28	23.88	T(4)	Nawadia Kalyanpur	288
बरेली Bareilly (27)	ED	गेहूँ, चावल Wheat, Rice	...	...	185.76	19.43	21.85	TEM(1)	Rampur Ratan	289
बरेली Bareilly (27)	ED	गेहूँ, चावल Wheat, Rice	...	...	177.25	6 48	15.38	T(1)	Danderua	290
बरेली Bareilly (26)	...	गेहूँ, चावल Wheat, Rice	...	...	90.25	2.43	10.52	...	Chaudhera	291
बरेली Bareilly (24)	...	गेहूँ, चावल Wheat, Rice	...	...	59.49	0.81	4.86	...	Bhikampur Uaf Gulabrai	292
बरेली Bareilly (24)	...	गेहूँ, चावल Wheat, Rice	...	...	88 63	10.52	1.22	...	Nawadia Ilaqa Sahora	293
बरेली Bareilly (25)	...	गेहूँ, चावल Wheat, Rice	...	TW(10 52) TK(27.92)	106.03	29.14	14.98	...	Karanpur Kalan	294
बरेली Bareilly(27)	EAG, ED	गेहूँ, चावल Wheat, Rice	...	TWE(13 76) TW(138 41)	62.73	23.47	8.90	...	Osar	295

5— फरीदपुर तहसील

1	2	3	4	5	6	7	8	9	10	11
296	सिसइया मागनपुर	392.96	1,228(189)	P(1)	-(-5)	W,TK, HP	-(-5)	-(-5)	-(10+)	KR,PR
297	सुखदेवपुर	66.37		गैर आबाद					Uninhabited	PR
298	निबदिया अशोक	99.96	141(30)	-(-5)	-(-5)	W,TW	-(-5)	-(-5)	-(-5)	PR
299	किशनपुर चौधरी	99.56		गैर आबाद					Uninhabited	KR
300	किसुरा	117.37	914(171)	P(1)	-(-5)	TW,TK	-(-5)	-(-5)	-(-5)	KR
301	टांडा सिकन्दरपुर	254.56	675(124)	P(1)	-(-5)	TW	-(-5)	-(-5)	-(-5)	KR
302	नगरिया बिक्रम	482.81	1 652(293)	P(1)	RP(1)	TW,R	PO	-(-5)	-(-5)	KR
303	चौठिया गोसाई	31.57	119(19)	P(1)	-(5-10)	W	-(-5)	-(-5)	-(-5)	KR
304	शाहपुरा	603.00	1,798(340)	P(1)	-(5-10)	TW	PO	रवि,गुरु Sun,Thu	-(5-10)	KR
305	सैदपुर इलाका बुधौली	199.52	427(77)	-(-5)	-(5-10)	TW	-(5-10)	-(-5)	-(5-10)	KR
306	बकैनिया	429.39	1,176(209)	-(-5)	-(-5)	W,T	-(-5)	-(-5)	-(-5)	KR
307	जोगी ठेर	16.59		गैर आबाद					Uninhabited	KR,PR
308	भोजपुर ओसड़	20.24	89(12)	-(-5)	-(-5)	W,T	-(-5)	-(-5)	-(5)	KR,PR
309	ततारपुर पट्टी फरीदपुर	58.28		गैर आबाद					Uninhabited	KR
310	पचौमी	438.29	3,012(591)	P(1),M(1)	-(-5)	W,T	PO	मंगल,शनि Tue,Sat	BS	PR
311	भगवन्तपुर फुलवा	359.37	1,368(254)	P(1)	-(-5)	TW,TK	-(-5)	-(-5)	-(-5)	KR,PR
312	नबादा बन	486.45	1,199(228)	P(1)	-(-5)	TW,TK	-(-5)	-(-5)	-(10+)	KR
313	ब्राह्मपुर कुन्वन	312.83	562(102)	P(1)	-(-5)	TW,TK	-(-5)	-(-5)	-(-5)	PR,KR
314	कुइया उगनपुर	208.02	353(59)	-(-5)	-(-5)	TW,TK	-(-5)	-(-5)	-(-5)	PR
315	शाहपुर	113.72	382(78)	P(1)	-(-5)	TW,TK	-(-5)	-(-5)	-(-5)	PR,KR

12	13	14	15	16	17	18	19	20	2	1
बरेली Bareilly(23)	EA	गेहूँ, बाजरा Wheat, Bajra	...	TW(18.21) TWE(89.84)O(33.59)	167.95	26.31	57.06	...	Sisaiy Maganpur	296
फरीदपुर Faridpur(1)	...	...	...	W(16.19)TW(38.04)	3.64	1.22	7.28	...	Sukhdeopur	297
फरीदपुर Faridpur(2)	...	गेहूँ, चावल Wheat, Rice	...	GC(4.05)W(5.67) TW(53.42)	16.59	8.09	12.14	...	Newadia Ashok	298
फरीदपुर Faridpur(1)	...	...	...	GC(3.24)W(2.83) TW(78.11)O(1.62)	7.69	1.21	4.86	...	Kishampur Chaudhri	299
फरीदपुर Faridpur(3)	...	गेहूँ, चावल Wheat, Rice	...	GC(22.26) TW(6.88)W(5.26)	25.90	16.19	40.88	...	Kisurra	300
फरीदपुर Faridpur(4)	...	गेहूँ, चावल Wheat, Rice	...	GC(109.27) TW(20.24)W(0.81) TK(1.21)O(5.67)	37.24	32.78	47.34	...	Tanda Sikandar pur	301
फरीदपुर Faridpur(4)	...	गेहूँ, चावल Wheat, Rice	...	GC(41.28) TW(50.59)W(78.11)O(4.45)	171.59	77.70	59.09	...	Nagaria Bikram	302
बरेली Bareilly(21)	...	गेहूँ, चावल Wheat, Rice	...	TW(11.33)	10.12	8.09	2.03	...	Chathia Gusain	303
बरेली Bareilly(30)	...	गेहूँ, चावल Wheat, Rice	...	TW(19.02) TK(24.28)W(153.38) O(35.61)	245.25	74.87	50.59	TEM(1)	Shahpura	304
बरेली Bareilly (30)	...	गेहूँ, चावल Wheat, Rice	...	W(29.95)TW(33.19)	47.35	16.18	72.85	TEM(1)	Saidpur Ilaka Budhauli	305
बरेली Bareilly (30)	EAG	गेहूँ, चावल Wheat, Rice	...	TW(117.36) TWE(44.92)O(0.42)	160.26	64.75	41.68	...	Bakainia	306
बरेली Bareilly (30)	...	...	...	TW(10.12)	3.64	0.40	2.43	...	Jogither	307
बरेली Bareilly (30)	...	गेहूँ, चावल Wheat, Rice	...	TW(8.09)	8.50	0.41	3.24	...	Bhojpur Osar	308
बरेली Bareilly (30)	...	...	...	TW(48.56)	6.48	0.40	2.84	...	Tatarpur Patti Faridpur	309
बरेली Bareilly (30)	EAG	गेहूँ, चावल Wheat, Rice	...	TWE(116.55) W(41.28)O(61.51)	137.19	17.81	63.95	...	Pachaumi	310
बरेली Bareilly (29)	...	गेहूँ, चावल Wheat, Rice	...	GC(31.57)TW(58 81) W(38.85)O(27.92)	63.13	87.82	51.80	...	Bhagwantpur Phulwa	311
बरेली Bareilly (23)	EAG	गेहूँ, चावल Wheat, Rice	...	TWE(198.71)	220.56	35.21	31.97	...	Nabadhan	312
फरीदपुर Faridpur(5)	...	गेहूँ, चावल Wheat, Rice	...	GC(11.74)O(10.93)	256.58	19.43	14.15	...	Brahmpur Kundan	313
फरीदपुर Faridpur (4)	...	गेहूँ, चावल Wheat. Rice	...	O(103.20)	53.20	38.45	13.35	...	Kuiyan Uganpur	314
फरीदपुर Faridpur (5)	...	गेहूँ, चावल Wheat, Rice	...	O(61.51)	32.38	14.16	5.67	...	Shahpur	315

1	2	3	4	5	6	7	8	9	10	11
316	मनमदपुर	20.64		गैर आबाद					Uninhabited	KR,PR
317	हसनपुर	217.32	337(52)	-(-5)	-(5-10)	TW,HP	-(-5)	-(5-10)	-(-5)	KR,PR
318	लखौरा ताल्लुका रम्पुरिया	108.46		गैर आवाद					Uninhabited	KR
319	मैनी	143.67	546(100)	-(-5)	-(5-10)	TW,HP	-(-5)	-(5-10)	-(5-10)	KR,PR
320	तखतपुर	57.47		गैर आबाद					Uninhabited	KR
321	रम्पुरिया इलाका तखारी	115.34	1,062(167)	P(1),M(1)	-(5-10)	TW,HP	-(-5)	-(5-10)	-(5-10)	KR,PR
322	अमरेख	144.48	606(106)	P(1)	-(-5)	TW	-(-5)	-(-5)	-(-5)	KR
323	पिपरा पट्टी	6.07		गैर आबाद					Uninhabited	KR
324	बेहरा	383.25	2,303(403)	P(1)	-(5-10)	TW	-(5-10)	-(5-10)	-(5-10)	KR
325	कादर गंज	745.05	1,843(336)	P(1)	H(1)	TW	PO	बुद्ध,शनि Wed,Sat	-(-5)	KR,PR
326	पठेरा	739.39	2,552(446)	P(1)	-(-5)	TW	-(-5)	सोम,गुरु Mon,Thu	-(-5)	KR
327	पृथीपुर	27.11		गैर आबाद					Uninhabited	KR
328	मस्तीपुर	64.75	385(55)	-(-5)	-(-5)	TW	-(-5)	-(-5)	-(-5)	KR
329	भगवानपुर बलरामपुर	105.63	287(54)	-(-5)	-(-5)	TW	-(-5)	-(-5)	-(-5)	KR
330	खानीनवादा	106.03	295(55)	-(-5)	-(-5)	TW	-(-5)	-(-5)	-(-5)	KR,PR
331	नगरिया कलां	597.74	1,298(282)	P(1)	-(-5)	TW	-(-5)	-(-5)	BS,RS	KR,PR
332	समदा इलाका नगरिया	137.19		गैर आबाद					Uninhabited	KR
333	सेदपुर एहतमाली	235.94		गैर आबाद					Uninhabited	KR
334	सैदपुर मुस्तकिल	95.10	730(147)	P(1)	-(5-10)	TW	-(5-10)	-(-5)	-(5-10)	KR
335	जरौला एहतमाली	166.73	83(15)	-(-5)	-(-5)	W	-(-5)	-(-5)	-(-5)	KR

12	13	14	15	16	17	18	19	20	2	1
फरीदपुर Faridpur (8)	...	...	...	GC(8.09)	11.33	0.41	0.81	...	Manmadpur	316
फरीदपुर Faridpur (8)	...	गेहूँ, चावल Wheat, Rice	...	GC(59.09)W(78.51)	25.50	38.44	15.78	...	Hasanpur	317
फरीदपुर Faridpur (6)	...	...	...	GC(38.45) TW(7.69)O(17.00)	17.40	24.69	3.23	...	Lakhaura Taluka Rampuria	318
फरीदपुर Faridpur (6)	...	गेहूँ, चावल Wheat, Rice	...	TW(68.80)W(29.93)	17.83	16.59	10.52	...	Maini	319
फरीदपुर Faridpur (7)	...	...	...	GC(31.16)	12.95	8.50	4.86	...	Takhatpur	320
फरीदपुर Faridpur (7)	...	गेहूँ, चावल Wheat, Rice	...	GC(62.32) TW(12.14)O(2.43)	24.28	6.08	8.09	...	Rampuria Ilaka Takhari	321
बरेली Bareilly (28)	...	गेहूँ, चना Wheat, Gram	...	TW(53.02)	78.11	3.64	9.71	...	Amrekh	322
बरेली Bareilly (29)	...	...	...	W(2.83)	3.24	...	...	...	Pipra Patti	323
बरेली Bareilly (34)	...	गेहूँ, बाजरा Wheat, Bajra	...	TW(62.73)	277.62	10.52	32.38	...	Behra	324
बरेली Bareilly (34)	EAG	गेहूँ, चावल Wheat, Rice	...	TW(4.05) TWE(14.57)	201.12	34.40	490.91	...	Qadar Ganj	325
बरेली Bareilly (34)	ED	गेहूँ, चावल Wheat, Rice	...	TW(428.17)	234.32	17.41	59.49	M(3),N(3)	Pandhera	326
बरेली Bareilly (33)	...	...	...	TW(14.97)	8.90	2.03	1.21	...	Pirthipur	327
बरेली Bareilly (34)	...	गेहूँ, चावल Wheat, Rice	...	TW(42.09)	12.95	2.43	7.28	N(2)	Mastipur	328
बरेली Bareilly (34)	...	गेहूँ, चावल Wheat, Rice	...	TW(41.28)	53.42	2.01	8.92	M(2)	Bhagwanpur Balrampur	329
बरेली Bareilly (25)	...	गेहूँ, चावल Wheat, Rice	...	O(45.73)	33.59	12.14	14.57	...	Khaninawada	330
बरेली Bareilly (35)	...	गेहूँ, चावल Wheat, Rice	...	R(24.69)TK(9.31) W(106 03)	279.65	38.84	139.22	...	Nagria Kalan	331
बरेली Bareilly (30)	...	...	...	...	...	...	137.19	...	Samda Ilaka Nagria	332
बरेली Bareilly (35)	...	...	...	...	114.53	63.13	58.28	...	Saidpur Ahtmali	333
बरेली Bareilly (33)	...	गेहूँ, चावल Wheat, Rice	...	...	79.32	3.23	12.55	...	Saidpur Mustaqil	334
बरेली Bareilly (30)	...	गेहूँ, चावल Wheat, Rice	...	TW(46.95)	73.25	0.40	46.13	...	Jaraul Aehtmali	335

5—फरीदपुर तहसील

ग्राम निर्देशिका
जन सुविधाएं एवं भूमि उपयोग

1	2	3	4	5	6	7	8	9	10	11
336	नगरीया नौवराम ऐहतमाली	48.97		गैर आबाद				Uninhabited		KR
337	शिवराजपुर	371.51		गैर आबाद				Uninhabited		KR
338	मानपुर तिलोकपुर	220.56	501(90)	-(-5)	-(5-10)	TK	-(-5)	-(5-10)	-(-5)	KR
339	बंडिया खुर्द	242.01	743(123)	P(1)	-(5-10)	TW	-(-5)	-(-5)	-(5-10)	KR
340	नगरिया नौबरामचन्द्र मुस्तकिल	72.44	554(102)	P(1)	-(5-10)	W	-(-5)	-(-5)	-(5-10)	KR
341	जरौला मुस्तकिल	118.17	903(195)	P(1)M(1)	-(5-10)	R	PO	-(-5)	-(5-10)	KR
342	चढिया चरनपुर ऐहतमाली	61.51		गैर आबाद				Uninhabited		KR
343	चढिया चरनपुर मुस्तकिल	205.18	667(93)	-(5-10)	-(5-10)	C,W	-(5-10)	-(5-10)	-(5-10)	KR
344	इटौरिया इलाका शिवपुरी	119.39	516(97)	-(5-10)	-(5-10)	C	-(5-10)	-(5-10)	-(5-10)	KR
345	सिकरिया सिंघाबारी	259.01	775(114)	-(5-10)	-(5-10)	CW	-(5-10)	-(5-10)	-(5-10)	KR
346	चमर सुकटिया	74.46	277(55)	-(-5)	-(-5)	C,TK	-(10+)	-(10+)	-(10+)	KR
347	सिघवान खोरोज	107.65	573(115)	-(-5)	-(+10)	TK,W	-(10+)	रवि,बुध Sun,Wed	-(10+)	KR
348	लखौली कलाँ	346.85	1,509(274)	-(-5)	-(-5)	W,TK	-(-5)	-(-5)	-(-5)	KR
349	तारुपट्टी	21.45		गैर आबाद				Uninhabited		KR
350	ताराखास	251.32	1,851(291)	P(1)M(1)	-(5-10)	W,HP	-(5-10)	-(5-10)	-(-5)	KR
351	मेवा पट्टी	176.04	634(131)	-(-5)	-(-5)	TK,HP	-(-5)	-(-5)	-(-5)	KR
352	वसावनपुर	417.65	1,260(230)	P(1)	-(-5)	T,W	-(-5)	-(-5)	-(-5)	KR,PR
353	मिर्जनपुर	138.00		गैर आबाद				Uninhabited		KR
354	शिवपुरी	374.75	2,287(436)	P(1),M(1)	-(5-10)	W,TK,HP	PO	-(-5)	-(-5)	KR,PR
355	कलीपुर ताल्लुका शिवपुरी	59.49		गैर आबाद				Uninhabited		KR

12	13	14	15	16	17	18	19	20	2	1
बरेली Bareilly (32)	...	...	...	...	...	...	48.97	..	Nagaria Nauram Ehtmali	336
बरेली Bareilly (40)	...	...	...	...	56.25	28.33	286.93	N(1)	Shivrajpur	337
बरेली Bareilly (40)	...	गेहूँ, चावल Wheat, Rice	...	TW(0.40)	143.27	...	76.89	N(1)	Manpur Tilokpur	338
बरेली Bareilly (29)	...	गेहूँ, चावल Wheat, Rice	...	TW(2.43)	146.91	13.76	78.91	N(1)	Bandia Khurd	339
बरेली Bareilly (39)	...	गेहूँ, चावल Wheat, Rice	...	TW(46.14)	17.81	1.21	7.28	N(1)	Nagria Naub-Ramchand Mustqil-	340
बरेली Bareilly (37)	...	गेहूँ, चावल Wheat, Rice	...	TW(58.28)	45.73	3.24	10.92	...	Jaraula Mustkil	341
बरेली Bareilly (33)	...	...	...	...	38.85	20.64	2.02	...	Chathia Charan-pur Ehatmali	342
बरेली Bareilly (33)	EAG	गेहूँ, बाजरा Wheat, Bajra	...	GC(19.02) TWE(23.88)TW(2.02) O(68.80)	74.46	14.97	2.03	...	Chathia Charan-pur Mustkil	343
बरेली Bareilly (37)	...	गेहूँ, चावल Wheat, Rice	...	GC(27.11)O(21.45)	55.44	9.74	5.65	...	Itauria Elaka Shivpuri	344
बरेली Bareilly (31)	...	गेहूँ, चावल Wheat, Rice	...	GC(70.42)W(63.94)	101.18	5.26	18.21	...	Shiktia Singhabari	345
बरेली Bareilly (31)	...	गेहूँ, बाजरा Wheat, Bajra	...	GC(21.85)TW(0.81) W(7.69)	32.38	4.85	6.88	...	ChamarSukatia	346
बरेली Bareilly (30)	...	गेहूँ, बाजरा Wheat, Bajra	...	GC(16.19)TK(1.21) W(17.40)	57.47	2.02	13.36	...	Sidhwan Khoroz	347
बरेली Bareilly (35)	...	गेहूँ, बाजरा Wheat, Bajra	...	W(176.85)	139.85	18.23	12.55	...	Lakhauli Kalan	348
बरेली Bareilly (30)	...	...	...	TW(10.52)	10.12	0.40	0.41	..	Taru Patti	349
बरेली Bareilly (34)	EAG ED	गेहूँ, बाजरा Wheat, Bajra	...	TWE(140.84)	79.32	9.31	21.85	...	Tara Khas	350
बरेली Bareilly (32)	...	गेहूँ, बाजरा Wheat, Bajra	...	W(87.82)	57.47	17.81	12.94	...	Meva Patti	351
बरेली Bareilly (36)	...	गेहूँ, चावल Wheat, Rice	...	TW(21.85)	285.32	76.08	34.40	...	Basawanpur	352
बरेली Bareilly (35)	...	...	...	TW(67.99)	48.97	9.30	11.74	...	Mirzanpur	353
बरेली Bareilly (35)	...	गेहूँ, बाजरा Wheat, Bajra	...	TW(172.40)	170.78	16.19	15.38	Tem(1)	Shivpuri	354
बरेली Bareilly (36)	...	...	...	O(43.30)	10.52	5.67	...	...	Kalipur Taluka Shivpuri	355

ग्राम निर्देशिका

5—फरीदपुर तहसील

जन सुविधाएँ एवं भूमि उपयोग

1	2	3	4	5	6	7	8	9	10	11
356	अमरिताइलाका शिवपुरी	226.63	750(136)	P(1)	-(5-)	W,T	-(-5)	मंगल,शनि Tue,Sat	-(-5)	KR,PR
357	करतौली	286.93	1010(318)	P(1)	-(-5)	W,T	-(-5)	-(-5)	-(5-)	KR,PR
358	बरेन्दा	43.30		गैर आबाद					Uninhabited	KR
359	भिटरिया	126 27	91(18)	-(-5)	-(-5)	W	PO	-(-5)	-(-5)	KR,PR
360	भिटारा	53.32	232(42)	-(-5)	-(-5)	T,W	-(-5)	-(-5)	-(-5)	KR,PR
361	डगरोली	177.66	683(131)	-(-5)	-(-5)	W,T	-(-5)	-(-5)	BS	RK,PR
362	खजूरिया इलाका शिवपुरी	174.02	326(59)	-(-5)	-(-5)	TW	-(-5)	-(-5)	-(-5)	KR,PR
363	सरैन्दा	120.60	234(47)	-(-5)	-(-5)	W,T	-(-5)	-(-5)	-(-5)	KR
364	भीकमपुर इलाका शिवपुरी	90.25	431(77)	-(-5)	-(-5)	W,T,TK	-(-5)	-(-5)	-(-5)	KR,PR
365	बदलिया	86.61		गैर आवाद					Uninhabited	KR
366	मलूकपुर	34.80	106(22)	-(-5)	-(5-)	W,TK	PO	-(-5)	-(-5)	KR,PR
367	अकबरपुर	59.09		गैर आबाद					Uninhabited	KR
368	ऊधरनपुर	27. 52	148(31)	-(-5)	-(-5)	W,T	-(-5)	-(-5)	-(-5)	RK,PR
369	बरगवा	299.07	1238(293)	P(1)	-(-5)	W,T	Phone	-(-5)	-(-5)	PR
370	निवड़िया	244.84	548(126)	P(1)	-(-5)	W,TK	-(-5)	-(-5)	-(-5)	KR,PR
371	भगवानपुर कुन्दन	86.61	519(117)	P(1)M(1)	-(-5)	W,TK	-(-5)	-(-5)	-(-5)	KR,PR
372	अशोकपुर	74.46	205(65)	-(-5)	-(-5)	TW	-(-5)	-(-5)	-(-5)	RR,PR
373	सिरैया तालुका भदपुरा	12.14		गैर आबाद					Uninhabited	KR
374	सिमरा हरचद्र सिंह	95.91	311(87)	-(-5)	-(-5)	TW	-(-5)	-(-5)	-(-5)	PR
375	हरेला	238.37	593(128)	P(1)	-(-5)	TW	-(-5)	-(-5)	BS	KR,PR

12	13	14	15	16	17	18	19	20	2	1
फरीदपुर Faridpur (15)	...	गेहूँ, चावल Wheat, Rice	...	TW(34.40)TK(2.83) O(71.63)	82.56	31.97	3.24	...	Amirta Elaqa Sheopuri	356
बरेली Bareilly (35)	...	गेहूँ, बाजरा Wheat, Bajra	...	GC(95.91) W(4.05)O(79.32)	83.37	3.64	20.64	T(2)	Kartauli	357
बरेली Bareilly (34)	...	...	...	TW(32.38)	8.90	1.61	0.41	...	Barendı	358
फरीदपुर Faridpur (19)	EAG	गेहूँ, चावल Wheat, Rice	...	TW(12.14)TK(4.05) TWE(63.54)	37.64	8.90	4.05	...	Bhitaria	359
फरीदपुर Faridpur (19)	EAG	गेहूँ, बाजरा Wheat, Bajra	...	TW(9.71) TWE(17.40)	16.19	8.09	2.03	T(1)	Bhitara	360
फरीदपुर Faridpur (17)	...	गेहूँ, चावल Wheat, Rice	...	TW(20.64) T(K0.40)C(62.32)	61.52	25.90	6.88	...	Dagrolı	361
फरीदपुर Faridpur (16)	...	गेहूँ, बाजर Wheat, Bajra	...	TW(6.48)TK(33.99) O(21.04)	87.52	21.44	12.55	...	Khajuria Ilaqa Shivpur	362
बरेली Bareilly (33)	...	गेहूँ, चावल Wheat, Rice	...	GC(6.48)W(1.21)	87.41	10.12	15.38	...	Serenda	363
बरेली Barreilly (34)	...	गेहूँ, चावल Wheat, Rice	...	TW(0.81)W(1.21)	78.51	6.48	3.24	...	Bhikampur Ilaqa Shevpurı	364
बरेली Barreilly (34)	...	...	...	TW(9.31)	72.04	1.21	4.05	...	Badalia	365
बरेली Barreilly (36)	...	गेहूँ, बाजरा Wheat, Bajra	...	TW(4.45)	24.28	3.24	2.83	...	Malukpur	366
फरीदपुर Faridpur (15)	...	...	...	O(36.02)	15.78	7.28	...	...	Akbarpur	367
फरीदपुर Faridpur (13)	...	गेहूँ, चावल Wheat, Rice	...	W(14.16)TK(0.81)	6.48	6.07	...	...	Udhranpur	368
फरीदपुर Faridpur (16)	...	गेहूँ, चावल Wheat, Rice	...	TK(106.44)	127.88	46.54	18.21	...	Bargawan	369
बरेली Barielly (38)	...	गेहूँ, चावल Wheat, Rice	...	TW(37.23)	167.95	20.24	19.42	...	Niwarıa	370
फरीदपुर Faridpur (15)	...	गेहूँ, चावल Wheat, Rice	...	TW(21.45)W(3.54) TK(0.40)	38.45	6 89	15.78	...	Bhagwantpur Kundan	371
बरेली Bareilly (36)	...	गेहूँ, चावल Wheat, Rice	...	TK(0.40)O(2.83)	39.66	7.28	24.29	...	Ashokpur	372
बरेली Bareilly (34)	...	...	...	TW(6.48)	3.24	...	2.43	...	SiraiyaTaluka Bhadpura	373
बरेली Bareilly (35)	...	गेहूँ, चावल Wheat, Rice	...	...	76.49	2.83	16.59	T(1)	Simra Harchand Singh	374
बरेली Bareilly (34)	...	गेहूँ, चावल Wheat, Rice	...	...	138.00	77.30	23.07	T(1)	Haraila	375

1	2	3	4	5	6	7	8	9	10	11
376	रामपुर क्रामन	238.37	964(199)	-(-5)	-(-5)	W	-(-5)	-(-5)	-(-5)	KR,PK
377	कजरौटा	278.43	755(155)	P(1)	-(-5)	W,HP	-(-5)	-(-5)	-(-5)	KR
378	कुठला जलालापुर	105.22	143(28)	-(-5)	-(-5)	PH	-(-5)	-(-5)	-(-5)	KR,PR
379	कुठला फरीदपुर	108.46	673(189)	-(-5)	-(-5)	HP	-(-5)	-(-5)	-(-5)	KR
380	झादा	203.16	551(131)	-(-5)	-(-5)	TW	-(-5)	-(-5)	-(-5)	KR
381	कामनपुर	127.48	154(54)	-(-5)	-(-5)	W,HP	-(-5)	-(-5)	-(-5)	KR,PR
382	उँचशिया	188.99	561(101)	-(-5)	-(-5)	W,TK	-(-5)	-(-5)	-(-5)	KR
383	बिलपुर	260.22	662(152)	-(-5)	-(-5)	W,TK	-(-5)	-(-5)	RS	KR
384	लखनपुर	230.68	245(63)	P(1)	-(-5)	W,TK	-(-5)	-(-5)	-(-5)	KR
385	फतेहगंज पूर्वी	235.94	247(65)	P(1)	-(-5)	TW	-(-5)	-(-5)	-(-5)	KR

12	13	14	15	16	17	18	19	20	2	1
बरेली Bareilly (38)	...	गेहूँ, चावल Wheat, Rice	...W(1.21)TW(101.98) GC(3.24)TK(1·21)		104.41	4.85	21.47	...	Rampur Kraman	376
बरेली Bareilly (39)	EAG	गेहूँ, चावल Wheat, Rice	...TW(78.92)W(57.87) TWE(6.07)O(23.47)		59.49	11.33	41.28	...	Kajrauta	377
बरेली Bareilly (38)	...	गेहूँ, चावल Wheat, Rice	... TW(18.21)W(7.69) TW(0.81)O(11.74)		41.28	2.83	22.66	...	Kuthla Jalalapur	378
बरेली Bareilly (38)	...	गेहूँ, चावल Wheat, Rice	...TWE(53.02)W(4.05) O(0.81)TK(0.81)		33.99	1.62	14.16	...	Kuthla Faridpur	379
बरेली Barelly (38)	EAG	गेहूँ, चावल Wheat, Rice	...W(23.07)TWE(4.86) TW(40.47)O(17.80)		93.08	7.69	16.19	...	Jhada	380
बरेली Bareilly (38)	...	गेहूँ, चावल Wheat, Rice	...TW(71.63)W(10.12)		37.64	2.02	6.07	...	Kamanpur	381
फरीदपुर Faridpur (2)	EAG	गेहूँ, चावल Wheat, Rice	...	TWE(58.78) W(33,59)	75.27	5.26	16.59	...	Unchasia	382
फरीदपुर Faridpur (1)	EA	गेहूँ, चावल Wheat, Rice	...	W(12.55) TWE(114.13) TW(6.07)	80.54	5.67	41.26	...	Bilpur	383
फरीदपुर Faridpur (19)	EAG	गेहूँ, चावल Wheat, Rice	...W(9.71)TWE(50.59) TK(6.07)O(0.40)		125.86	8 09	29.96	...	Lakhanpur	384
फतेहगंज पूर्वी Fatehganj (16) Purbi		गेहूँ चावल Wheat, Rice	...TW(53.02)W(11.33) TK(1.21)O(5.67)		77.70	17.00	70.01	...	Fatehganj Purbi	385

परिशिष्टियाँ
Appendices

परिशिष्ट I

शिक्षा, चिकित्सा व अन्य सुविधाओं का तहसीलवार सार

क्रम सं० Sl. No.	तहसील का नाम Name of Tahsil	शिक्षा Educational														
		प्राइमरी स्कूल Primary School		मिडिल स्कूल Middle School		हाई स्कूल/ सेकेण्डरी स्कूल High School/ Secondary School		उच्चतर माध्यमिक/ पी०यू०सी०/ इण्टरमीडिएट एवं जूनियर कालेज Higher Secondary P.U.C./Inter-mediate Junior College		कालेज (स्नातक एवं उससे अधिक) College (graduate and above)		प्रौढ़ शिक्षा कक्षाएं/केन्द्र Adult literacy Class/ Centre		अन्य Others		ग्रामों की संख्या जिनमें कोई शिक्षा सुविधा नही है Villages with no educational facility
		ग्राम Villages	संस्थाएं Institutions	ग्राम Villages	संस्थाएं Institutions	ग्राम Villages	संस्थाएं Institutions	ग्राम Villages	संस्थाएं Institutions	ग्राम Villages	संस्थाएं Institutions	ग्राम Villages	संस्थाएं Institutions	ग्राम Villages	संस्थाएं Institutions	
1	2	3	4	5	6	7	8	9	10	11	12	13	14	15	16	17
1	बहेडी Baheri	239	246	39	39	5	5	2	2	1	1	33	33	...	...	196
2.	बरेली Bareilly	327	334	46	46	11	11	3	3	...	...	...	...	1	1	174
3.	आँवला Aonla	205	228	38	48	5	5	...	...	...	...	...	...	...	...	120
4.	नवाबगंज Nawabganj	114	123	29	31	6	7	...	...	...	...	...	...	2	2	180
5.	फरीदपुर Faridpur	137	138	20	20	...	...	3	3	1	1	...	...	1	1	180
	योग Total	1,022	1,069	172	184	27	28	8	8	2	2	33	33	4	4	850

APPENDIX I

Tahsilwise Abstract of Educational, Medical and other amenities

चिकित्सा Medical																
औषधालय Dispensary		चिकित्सालय Hospital		प्रसूतिगृह एवं बाल कल्याण केन्द्र/प्रसूतिगृह/ बाल कल्याण केन्द्र Maternity and Child Welfare Centre/ Maternity Home/Child Welfare Centre		प्राथमिक स्वास्थ्य केन्द्र/ स्वास्थ्य केन्द्र Primary Health Centre/ Health Centre		परिवार नियोजन केन्द्र Family Planning Centre		प्राथमिक स्वास्थ्य उपकेन्द्र Primary Health Sub-Centre		जन-स्वास्थ्य रक्षक Community Health Worker		अन्य Others		ग्रामों की संख्या जिनमें कोई चिकित्सा सुविधा नहीं है Villages with on Hospital facility
ग्राम Villages	संस्थाएं Institutions	ग्राम Villages	संस्थाएं Institutions	ग्राम Villages	संस्थाएं Institutions	ग्राम Villages	संस्थाएं Institutions	ग्राम Villages	संस्थाएं Institutions	ग्राम Villages	संस्थाएं Institutions	ग्राम Villages	संस्थाएं Institutions	ग्राम Villages	संस्थाएं Institutions	
18	19	20	21	22	23	24	25	26	27	28	29	30	31	32	33	34
2	2	11	11	12	12	1	1	4	4	1	1	...	...	4	4	412
4	4	5	5	2	2	10	10	16	16	...	..	3	3	57	57	423
...	...	4	4	12	12	4	4	4	4	...	...	...	...	20	20	299
1	1	3	3	3	3	1	1	1	1	1	1	...	...	...	...	292
...	...	1	1	5	5	1	1	2	2	...	...	...	...	11	11	304
7	7	24	24	34	34	17	17	27	27	2	2	3	3	92	92	1,730

परिशिष्ट I

शिक्षा, चिकित्सा व अन्य सुविधाओं का तहसीलवार सार

क्रम सं० Sl. No.	तहसील का नाम Name of Tahsil	पेयजल Drinking Water									
		नल Tap	कुआँ Well	तालाब Tank	नलकूप Tubewell	नदी River	झरना Fountain	नहर Canal	अन्य Others	एक से अधिक साधन More than one source	ग्राम जिसमें किसी प्रकार के पेयजल की कोई सुविधा नही है Village with no drinking water facility of any type
1	2	35	36	37	38	39	40	41	42	43	44
1.	बहेडी Baheri	171	372	28	10	15	...	...	158	353	...
2.	बरेली Bareilly	...	508	...	...	...	...	...	507	507	...
3.	आँवला Aonla	56	324	7	3	5	...	...	266	322	...
4.	नवाबगंज Nawabganj	101	174	94	113	24	...	38	170	294	...
5.	फरीदपुर Faridpur	63	87	88	202	11	...	6	60	193	...
	योग Total	391	1,465	217	328	55	...	44	1,161	1,669	...

APPENDIX I

Tahsilwise Abstract of Educational, Medical and other amenities

डाक एवं तार Post and Telegraph							यातायात Communication			विद्युत आपूर्ति Power Supply	
डाकघर Post Office	तारघर Telegraph Office	डाक एवं तारघर Post & Telegraph Office	डाक एवं टेलीफोन Post Office and Phone	तारघर एवं टेलीफोन Telegraph Office and Phone	डाक एवं तारघर तथा टेलीफोन Post & Telegraph Office & Phone	टेलीफोन Telephone	बस स्टाप Bus Stop	रेलवे स्टेशन Railway Station	जलमार्ग Navigable Waterway	उपलब्ध Available	अनुपलब्ध Not available
45	46	47	48	49	50	51	52	53	54	55	56
29	...	2	...	...	5	...	84	19	...	143	299
54	...	1	5	...	...	1	61	10	...	272	236
45	...	...	6	...	...	...	51	14	...	253	77
22	...	3	...	...	...	...	2	2	...	40	261
29	...	1	...	...	1	1	21	3	7	77	243
179	...	7	11	...	6	2	219	48	7	785	1,116

परिशिष्ट II
APPENDIX II

जनगणना प्रयोजन हेतु नगर माने गये नगरों (जनगणना नगरों) के भूमि उपयोग सम्बन्धी आँकड़े

Land utilisation data in respect of non-municipal towns (Census towns)

क्रम सं० Sl. No.	नगर एवं तहसील का नाम कोष्ठक में Name of town and tahsil (within bracket)	भूमि उपयोग (उपयोग में आने वाली विभिन्न प्रकार की भूमि का क्षेत्रफल हेक्टेयर में दशमलव के निकटतम दो स्थानों तक) Land use (*i. e.* area under different types of land use in hectares upto two decimal points)					
		कुल क्षेत्रफल Total area	वन Forest	विभिन्न सिंचाई साधन व उससे सिंचित क्षेत्र की माप Irrigated by sources	असिंचित Unirrigated	कृषि योग्य बेकार भूमि चरागाह व बागों सहित Culturable waste including gaucher and groves	क्षेत्र जो कृषि हेतु उपलब्ध नहीं है Area not available for cultivation
1	2	3	4	5	6	7	8

लागू नहीं होता
NOT APPLICABLE

परिशिष्ट III
APPENDIX III

तहसील बहेड़ी
Tahsil Baheri

पेयजल को छोड़कर सुविधा रहित ग्रामों की सूची
List of villages where no amenity other than the drinking water is available

क्रम सं० Sl. No.	लोकेशन कोड नं० L.C. No.	ग्राम का नाम	Name of villlage
1	2	3	4
1	10	भैरपुरा	Bhairpura
2	12	खिजरपुर	Khizarpura
3	17	गुलडिया सुक्खी	Gularia Sukkhi
4	20	मियोड़ी	Meodi
5	25	भिकारीपुर	Bhikaripur
6	26	अरसिया बोझ	Arsia Bojh
7	30	अहमदनगर उर्फ अकिलपुर	Ahmad Nagar Urf Akilpur
8	38	पिपरिया गणेश	Pipria Ganesh
9	39	पतपरा गंज	Patpara Ganj
10	41	पिरथीपुर	Pirthipur
11	42	बासाडाँडी	Basadandi
12	43	नजरगंज	Nazar Ganj
13	44	आमडान्डा	Amdanda
14	47	बगिया	Bagia
15	48	मुकटपुर	Mukatpur
16	49	पटेरी	Pateri
17	50	चन्दमुडिया	Chandmudia
18	59	वरिस पट्टी	Waris Patti
19	69	मठखिरिया	Mathkhiria
20	73	डून्डा जनूबी	Dunda Janoobi
21	80	फूलपुर	Phoolpur
22	81	लक्ष्मीपुर	Laxmipur
23	99	भोजपुर	Bhojpur
24	101	मसमासी	Masmasi
25	105	चंगासी	Chagasi
26	107	सैजनी	Saijani
27	108	लखनपुर	Lakhanpur
28	111	रसूलपुर	Rasoolpur
29	114	केशौपुर	Keshopur
30	115	गुलड़िया	Gularia

परिशिष्ट III
APPENDIX III

तहसील बहेड़ी
Tahsil Baheri

पेयजल को छोड़कर सुविधा रहित ग्रामों की सूची
List of villages where no amenity other than the drinking water is available

क्रम सं० Sl. No.	लोकेशन कोड नं० L.C. No.	ग्राम का नाम	Name of villlage
1	2	3	4
31	117	मधुकरपुर	Madhukarpur
32	130	उनई खालसा	Unai Khalsa
33	145	बहूदनपुर	Bahoodanpur
34	153	मुरारपुर	Murarpur
35	164	फैजाबाद	Faizabad
36	167	मिति डाँडी	Miti Dandi
37	168	सैदपुर बुजुंग	Saidpur Buzurg
38	173	तुलरामपुर	Tulrampur
39	175	कुलआ गाँडा	Kulwa Ganda
40	184	बिशनपुर गुलडिया	Bishanpur Gularia
41	186	अलीगज	Aliganj
42	190	पिपरिया कनक	Pipria Kank
43	195	हरहरपुर सुमखिया	Harharpur Sumkhia
44	202	हरहरपुर बहरूआ	Harharpur Bahrua
45	205	पंडरी जागीर	Pandri Jagir
46	206	पंडरा बीरान	Pandra Viran
47	207	कथरिया जागीर	Katharia Jagir
48	218	पिपरा	Pipra
49	219	ढकिया ठकुरान	Dhakia Thakuran
50	220	मनकरा	Mankara
51	227	रुस्तम नगर	Rustam Nagar
52	234	जगत	Jagat
53	236	टिगरी	Tigri
54	239	बिलसा	Bilsa
55	243	लखा	Lakha
56	246	पदमी	Padmi
57	248	कसबापुर	Kasbapur
58	256	सालेहपुर	Salehpur
59	264	कमालपुर	Kamalpur
60	265	मीरपुर	Mirpur

परिशिष्ट III
APPENDIX III

तहसील बहेड़ी
Tahsil Baheri

पेयजल को छोड़कर सुविधा रहित ग्रामों की सूची
List of villages where no amenity other than the drinking water is available

क्रम सं० Sl. No.	लोकेशन कोड नम्बर L.C. No.	ग्राम का नाम	Name of village
1	2	3	4
61	266	रघुनाथपुर	Raghunathpur
62	267	गोकिलपुर	Gokilpur
63	271	धर्मपुरा	Dharmpura
64	283	पलथा	Paltha
65	294	कुड़का	Kurka
66	307	तकिया	Takia
67	310	ठिरिया नबाजिसपुर	Thiria Nawazishpur
68	314	पहलादपुर	Pahladpur
69	317	गनू नगला	Ganu Nagla
70	320	खाता	Khata
71	323	बिहारीपुर इस्तमरार	Biharipur Istmarar
72	326	भीकमपुर	Bhikampur
73	329	मुडियाउदा	Mundiauda
74	332	सलार नगला	Salar Nagla
75	344	खिरना	Khirna
76	347	बाजपुर	Bazpur
77	351	ताज नगर	Taj Nagar
78	354	भैरपुरा	Bhairpura
79	360	ऐंठपुरा	Aimthpura
80	362	लबेदा	Labeda
81	366	गोंठा	Gontha
82	372	ठिरियानथमल	Thirianathmal
83	377	गुनाह जवाहर	Gunah Jawahar
84	379	गौरी खेड़ा	Gauri Khera
85	380	उनैहनी जागीर	Unaihni Jagir
86	382	चौडेरा	Chaundera
87	383	चका	Chaka
88	386	गुलडिया अताहुसैन	Gularia Atahusain
89	388	बकैनिया खजुरिया	Bakainia Khajuria
90	391	चराई डांडी	Charai Dandi

परिशिष्ट III
APPENDIX III

तहसील बहेड़ी
Tahsil Baheri

पेयजल को छोड़कर सुविधा रहित ग्रामों की सूची
List of villages where no amenity other than the drinking water is available

क्रम सं० Sl. No.	लोकेशन कोड नम्बर L.C. No.	ग्राम का नाम	Name of village
1	2	3	4
91	398	गरगइया	Gargiaya
92	401	हसनपुर मजरा कुन्डरा	Hasanpur Mazara Kundra
93	404	बैकरनन्दा	Baikar Nanda
94	405	भूला भूलनिया	Bhoola Bulania
95	409	बसन्त नगर जागीर	Basant Nagar Jagir
96	410	भुडवा	Bhurwa
97	412	हसमा	Hasman
98	414	ठिरियाबाँके उद्रा	Thiria Wanke Udra
99	419	गोटिया रामनगर	Gotia Ram Nagar
100	420	बसुपुरा	Basopura
101	426	हाफिज गंज	Hafizganj
102	434	टाहका सीमपुर	Tahka Simpur
103	435	अभयपुर महमूदपुर	Abhaipur Mahmudpur
104	437	नियामतपुर	Niamatpur
105	444	भूपतपुर	Bhupatpur
106	452	इनायतपुर	Inayatpur
107	455	सैदपुर	Saidpur

परिशिष्ट III
APPENDIX III

तहसील बरेली
Tahsil Bareilly

पेयजल को छोड़कर सुविधा रहित ग्रामों की सूची
List of villages where no amenity other than the drinking water is available

क्रम सं० Sl. No.	लोकेशन कोड नम्बर L.C. No.	ग्राम का नाम	Name of village
1	2	3	4
1	5	मदनापुर	Madanapur
2	28	बनइया मीरगंज ग्रामीण	Baniya Meerganj (Rural)
3	30	पिपरा मिल्क	Pipra Milk
4	33	मुगरा ग्रामीण	Mugra (Rural)
5	42	खिरकती	Khirkati
6	51	पहाड़पुर	Paharpur
7	99	बाजपुर	Bazpur
8	101	डूगरपुर	Doogrpur
9	103	बफरी अब्दुल नवीपुर	Bafri Abdul Nabipur
10	113	मेहमा नगला	Mehma Nagla
11	130	बढैपुरा	Barheypura
12	132	रम्पुरा	Rampura
13	141	मुरारपुर	Murarpur
14	142	अधकता ब्राम्हनान	Adhkta Brahmanan
15	145	उदयपुर बन्नोजान	Udaipur Bannojan
16	158	पन्थरिया	Pantharia
17	182	पतवैया	Patwaiya
18	185	दुर्गापुर	Durgapur
19	202	गरगईया उर्फ गोकुलपुर	Gargaiya urf Gokulpur
20	205	तिहर खेड़ा	Tihar Khera
21	208	खिलचीपुर मुस्तकिल	Khilchipur Mustkil
22	211	पिथूपुरा	Pithupura
23	221	जमुनिया जागीर	Jamunia Jagir
24	233	तजुआ	Tajua
25	237	मसीत	Masit
26	241	मिलक कलारा	Milak Kalara
27	242	पन्डरी हलवा	Pandari Halwa
28	243	चिठिया जगन्नाथ	Chithia Jagannath
29	244	महेशपुर शिवसिंह	Maheshpur Shivsingh
30	245	मैमा पट्टी	Maima patti

परिशिष्ट III
APPENDIX III

तहसील बरेली
Tahsil Bareilly

पेयजल को छोड़कर सुविधा रहित ग्रामों की सूची
List of villages where no amenity other than the drinking water is available

क्रम सं० Sl. No.	लोकेशन कोड नम्बर L.C. No.	ग्राम का नाम	Name of village
1	2	3	4
31	249	इमामनगर	Imamnagar
32	256	मझोला सर्वसुखी	Majhola Sarvsukhi
33	262	रायपुर	Raipur
34	266	बुझीया जनूबी	Bujhia Janoobi
35	278	नवदिया खुदागंज	Nawadia Khudaganj
36	279	सैयदपुर	Saiyadpur
37	281	रमियापुर	Ramiapur-
38	284	पचदौरा दियोहरिया	Pachdaura Deoharia
39	286	हरवंशपुर उर्फ लक्ष्मीपुर	Harbanspur urf Lachhmipur
40	289	बैकुन्ठपुर	Baikunthpur
41	290	खितौसा	Khitausa
42	297	रहपुरा करीमबक्श	Rahpura Karim Bux
43	306	बीरपुर उर्फ कासमनगर	Beerpur urf Kasam Nagar
44	307	लटूरी	Latoori
45	310	लखमपुर	Lakhampur
46	312	मवई	Mawai
47	313	मिलक इमामगंज	Milak Immamganj
48	316	केशोंपुर	Keshonpur
49	317	हमीरपुर	Hamirpur
50	319	बिबियापुर चौधरी	Bibiapur Chodhari
51	321	खतोला गनपतराय	Khatola Ganpat Rai
52	323	बाकरनगर सुदरासी	Bakar Nagar Sundrasi
53	324	शिकारपुर चौधरी	Shikarpur Chodhari
54	336	मैदापुर	Maidapur
55	352	मुरशिदाबाद	Murshidabad
56	355	रूपपुर	Rooppur
57	371	गोकुलपुर	Gokulpur
58	374	जितौरे अहतमाली	Jitaure Ehatmali
59	376	बिचरा बाल किशुनपुर	Bichrabal Kishunpur
60	384	गुजरई हाई मुस्तकिल	Gujar Hai Mustkil

परिशिष्ट III
APPENDIX III

तहसील बरेली
Tahsil Bareilly

पेयजल को छोड़कर सुविधा रहित ग्रामों की सूची
List of villages where no amenity other than the drinking water is available

क्रम सं० Sl No.	लोकेशन कोड नम्बर L.C. No.	ग्राम का नाम	Name of village
1	2	3	4
61	388	सराय तलकी अहतमाली	Sarai Talki Ahatmali
62	390	जसौली मुस्तकिल	Jasauli Mustkil
63	400	कुदरा मुस्तकिल	Kudra Mustkil
64	403	अभयपुर कैम्प	Abheypur Camp
65	412	खजुई अहतमाली	Khajuai Ahatmali
66	431	क्यारा अहतमाली	Kiara Ahatmali
67	436	धारूपुर ठकुरान	Dharoopur Thakuran
68	441	पैगापुर	Paigapur
69	444	बढौता	Barauta
70	449	जगतपुर	Jagatpur
71	450	भीकमपुर	Bhikampur
72	454	दीदार पट्टी	Didar Patti
73	458	नवदिया इलाका सिंघाई	Nawadia Elaka Singhai
74	466	चैना मुरादपुर	Chaina Muradpur
75	469	बराकापुर	Barkapur
76	480	म्योड़ी रानी मेवाकुंवर	Meondi Rani Mewakunwar
77	487	मनरेजपुर	Manrezpur
78	491	मल्लापुर डून्डा	Mallapur Dunda
79	500	कोहनी	Kohani
80	502	चासन्डा	Chasanda
81	504	खाईखेडा	Khai Chera
82	507	रसूला गुलाम अब्बास	Rasoola Gulam Abbas
83	508	नवादा ब्रहमान	Nawada Brahmnan
84	522	भगनापुर	Bhaganapur
85	523	अमलोनीपुर	Amlonipur
86	525	बडेपुर	Badhepur
87	526	टन्डवा	Tandwa
88	527	चाहर नगला	Chahar Nagla
89	529	अधलखिया	Adhlakhiya
90	531	बैसपुर	Baisapur

परिशिष्ट III
APPENDIX III

तहसील बरेली
Tahsil Bareilly

पेयजल को छोड़कर सुविधा रहित ग्रामों की सूची
List of villages where no amenity other than the drinking water is available

क्रम सं० Sl. No.	लोकेशन कोड नम्बर L.C. No.	ग्राम का नाम	Name of village
1	2	3	4
91	532	महेशपुर शाह इमामुद्दीन	Maheshpur Shah Imamodin
92	534	नवदिया हरकिशुन	Nawadia Harkishun
93	542	पहाड़गंज	Paharganj
94	544	शेरपुर	Sherpur
95	545	तुलापुर	Tulapur
96	551	गिरधारीपुर	Girdharipur
97	570	कन्थरी	Kantharı

परिशिष्ट III
APPENDIX III

तहसील आंवला
Tahsil Aonla

पेयजल को छोड़कर सुविधा रहित ग्रामों की सूची
List of villages where no amenity other than the drinking water is available

क्रम सं० Sl. No.	लोकेशन कोड नं० L.C. No.	ग्राम का नाम	Name of villlage
1	2	3	4
1	58	चन्दुपुर शिवनगर	Chandupur Shivnagar
2	59	भीमपुर कठौती	Bhimpur Kathauti
3	87	अजाऊँ	Ajaun
4	88	हाजीपुर	Hazipur
5	89	सिखा	Sikha
6	92	लोधीपुर	Lodhipur
7	122	कमालपुर	Kamalpur
8	127	मंसारामपुर	Mansarampur
9	132	भोजपुर रसूलपुर	Bhojpur Rasulpur
10	142	किसनसिंहपुर	Kisansinghpur
11	162	कचूर डान्डी	Kachurdandi
12	174	प्रहलादपुर	Pahladpur
13	184	जगमनपुर	Jagmanpur
14	188	लक्ष्मीपुर	Laxmipur
15	193	मोहम्मदगंज	Mohammadganj
16	196	अन्तुआ	Antua
17	226	बेहता चौहान	Behta Chauhan
18	233	संग्रामपुर	Sangrampur
19	262	सेंधी	Sendhi
20	270	युसुफपुर	Yusufpur
21	313	कोहनी प्रतापपुर	Kohni Pratappur
22	361	लहर	Lahar

परिशिष्ट III
APPENDIX III

तहसील नवाबगंज
Tahsil Nawabganj

पेयजल को छोड़कर सुविधा रहित ग्रामों की सूची
List of villages where no amenity other than the drinking water is available

क्रम सं० Sl. No.	लोकेशन कोड नम्बर L.C. No.	ग्राम का नाम	Name of village
1	2	3	4
1	1	ढकिया खैरूद्दीन	Dhakia Khairuddin
2	3	मौजम नगला जगीर	Maujam Nagla Jagir
3	4	रामनगरिया	Ram Nagaria
4	5	भूड़ा	Bhura
5	9	बसेंगा	Basenga
6	14	अहरोला	Ahrola
7	16	मुझैना सन्तोष	Mujhena Santosh
8	17	दियौरानिया जागीर	Deorania Jagir
9	19	बरौरा	Baraura
10	22	अंटगाओगी	Atangaogi
11	23	मसीतबली नगर	Masitwali Nagar
12	25	डडिया मोहसिन	Dadia Mohsin
13	26	मुन्डिया बिशुनसहाय	Mundia Bisunsahia
14	28	बिहारीपुर पचतौर	Biharipur Pachtaur
15	30	पिप्रा निगाई	Pipra Nigai
16	32	फाजिलपुर	Fazilpur
17	33	पनुवा	Panua
18	36	कल्यानपुर हिकमत अली	Kalyanpur Hikamatali
19	39	त्यार जागीर	Tyar Jagir
20	41	शाहपुर जी सुखराय	Shahpur Ji Sukhrai
21	43	सैदूपुर	Saidoopur
22	44	खामपुर उर्फ गंगापुर	Khampur Urf Gangapur
23	45	भगौतीपुर त्रिबेनीशाह	Bhagwatipur Tirbenishah
24	46	पन्डरा	Pandra
25	47	खिल्चीपुर	Khilchipur
26	48	दावी खेड़ा	Dabi Khera
27	49	अख्तयारपुर नवदिया	Akhtiarpur Nawadia
28	55	इनायतपुर	Inayatpur
29	56	गजरौला	Gajraula
30	59	सहोदर नगला	Sahodar Nagla

परिशिष्ट III
APPENDIX III

तहसील नवाबगंज
Tahsil Nawabganj

पेयजल को छोड़कर सुविधा रहित ग्रामों की सूची
List of villages where no amenity other than the drinking water is available

क्रम सं० Sl. No.	लोकेशन कोड नम्बर L.C. No.	ग्राम का नाम	Name of village
1	2	3	4
31	61	गरगइया	Gargaiya
32	64	बुखारपुर	Bukharpur
33	65	आनन्दापुर लक्ष्मी नरायन	Anandapur Laxmi Narain
34	76	अलीनगर	Alinagar
35	77	जरेली	Jarely
36	79	दियोरनिया प्रसादीलाल	Deorania Parsadilal
37	80	बिथरी	Bithri
38	81	हरदुआ किफायत उल्ला	Hardua Kifanat Ulla
39	83	चठिया लेखराज	Chathia Lekhraj
40	89	सुन्डियावा	Sundiyawa
41	91	नवदिया रघुनाथ	Nawadia Raghunath
42	93	परेवा कुर्मियान	Parewa Kurmian
43	99	मटकुला	Matkula
44	101	मिलक उदरनपुर	Milakudranpur
45	103	उदरनपुर	Udranpur
46	104	ढकिया सहादत अली	Dhakia Sahadatali
47	105	मिलक मोहम्मदपुर	Milak Mohammadpur
48	107	परेवा सादा	Parewa Sada
49	108	खिजरपुर	Khizarpur
50	109	रसूला तालिब हुसैन	Rasoola Talib Husain
51	111	सदरपुर	Sadarpur
52	113	पिताम्बरपुर	Pitamberpur
53	114	जमुनिया	Jamunia
54	115	कचनरा	Kachnara
55	116	दुवावट	Duwawat
56	118	मधुकरपुर	Madhukarpur
57	119	कचनारी	Kachnari
58	120	गौशलपुर	Gaushalpur
59	125	चन्दपुर माफी	Chandpur Mafi
60	126	मूसापुर	Moosapur

परिशिष्ट III
APPENDIX III

तहसील नवाबगंज
Tahsil Nawabganj

पेयजल को छोड़कर सुविधा रहित ग्रामों की सूची
List of villages where no amenity other than the drinking water is available

क्रम सं० Sl. No.	लोकेशन कोड नम्बर L.C. No.	ग्राम का नाम	Name of village
1	2	3	4
61	127	टाँडा इनायत दुल्ला	Danda Inayattulla
62	129	मिलक अलीनगर	Mılak Alinagar
63	132	हरिहरपुर चौधरी	Harıharpur Chaudhri
64	134	आसपुर हसनअली	Aspur Hasanalı
65	135	रामपुर कजियान	Rampura Qazian
66	140	खोह	Khoh
67	141	रूपपुर	Rooppur
68	142	भोलामानपुर	Bholamanpur
69	143	मुझैना जागीर	Mujhena Jagir
70	145	चन्दुआ चमरौआ	Chandua Chamraua
71	147	मल्हपुर	Malhpur
72	148	मिर्जापुर जागीर	Mırzapur Jagir
73	150	हंसिनी	Hansini
74	154	कुंआ डान्डा	Kuadanda
75	160	रसूला कमरुल निसां	Rasula Qamrul Nisan
76	163	रम्पटिया बिशारत अली	Rampatia Bisharat Ali
77	168	पन्डरी नौमहला	Pandri Naumehla
78	169	सनेकपुर	Sanekpur
79	171	मुबारिकपुर	Mubarıkpur
80	172	खाटा	Khata
81	173	नवदिया कस्बान	Nawadia Qasaban
82	177	नौगवा वीरान	Nawagawa Viran
83	178	भीकमपुर	Bhıkampur
84	187	आसपुर दरियाबसिंह	Aspur Dariyo Singh
85	188	बकुचिया किशनपुर	Bakuchia Kishanpur
86	190	कुन्दमन बन्नीबेगम	Kundman Banni Begam
87	191	सरौरा	Saraura
88	193	कुंवरपुर करीमजान	Kunwarpur Karimjan
89	194	पनवरिया परतीतपुर	Panwaria Partıtpur
90	195	कटैया आत्माराम	Kataiya Atmaram

परिशिष्ट III
APPENDIX III

तहसील नवाबगंज
Tahsil Nawabganj

पेयजल को छोड़कर सुविधा रहित ग्रामो की सूची
List of villages where no amenity other than the drinking water is available

क्रम सं० Sl. No.	लोकेशन कोड नम्बर L.C. No.	ग्राम का नाम	Name of village
1	2	3	4
91	200	कुन्दमन जैबुलनिसा	Kundman Zabulnisa
92	202	दमोदरपुर	Damodarpur
93	205	डन्डिया नाजमुलनिसाँ	Dandian Nazmulnisan
94	208	कुंवरपुर तुलसी पट्टी	Kunwarpur Tulsi Patti
95	210	अबदला	Abdala
96	211	बढ़ैपुरा इलाकाबहिर	Badhaipura Illaqabahir
97	213	तिगरी	Tigri
98	214	इन्डिया सफदर अली	Dandia Safdar Ali
99	222	बिहारीपुर पितमराम	Beharipur Pitamram
100	223	मुन्डिया मलूकपुर	Mundia Malookpur
101	228	ऐंठपुर	Ainthpur
122	230	गंगापुर	Gangapur
103	231	अभयपुर मुल्लापुर	Abhaipur Mullapur
104	233	नवादा इकरामुल्ला	Nawada Ikramulla
105	235	बिहारीपुर अब्दुलरहमान	Beharipur Abdul Rahman
106	238	नकटपुर	Nakatpur
107	239	डन्डिया मिश्रा	Dandia Misra
108	242	अल्लाहपुर	Allahpur
109	246	मौजमनगला ठाकुरदास	Mauzam Nagla Thakurdas
110	247	चठिया रहमतअली	Chathia Rahmat Ali
111	248	बिजासन	Bijasan
112	249	सभापुर	Sabhapur
113	250	डंडुआ	Dandua
114	254	धमीपुर	Dhamipur
115	256	कल्यानपुर जीवनसहाय	Kalyanpur Jiwansahai
116	260	गुलडिया महीपत	Gularia Mahipat
117	262	सुकटिया	Sukatia
118	266	टाँडा इयानतपुर	Tanda Dayanatpur
119	267	निरन्दापुर	Nirandapur
120	268	मुरतजानगर	Murtazanagar

परिशिष्ट III
APPENDIX III

तहसील नवाबगंज
Tahsil Nawabganj

पेयजल को छोड़कर सुविधा रहित ग्रामों की सूची
List of villages where no amenity other than the drinking water is available

क्रम सं० Sl. No.	लोकेशन कोड नं० L.C. No.	ग्राम का नाम	Name of villlage
1	2	3	4
121	269	बिशेश्वरपुर	Bisheshwarpur
122	261	जगराजपुर	Jagrajpur
123	272	कितकापुर उर्फ कुतुबपुर	Kitkapur urf Kutabpur
124	274	लमखेडा	Lamkera
125	275	डबरा	Dabra
126	277	कमलापुर मेहराव खाँ	Kamlapur Mehraw Khan
127	278	बिसई रम्पुरा	Bisai Rampura
128	279	देशनगर	Deshnagar
129	289	आनन्दपुर लेखराज	Anandpur Lekhraj
130	291	मथुरापुर	Mathurapur
131	294	खमरिया	Khamaria
132	295	कुल्हुआ	Kuluha
133	298	बिक्रमपुर	Bikrampur
134	299	जगतपुर	Jagatpur
135	300	पहलादपुर	Pahladpur
136	303	गुलडिया लेखराज	Guladia Lekhraj
137	309	महेशपुर	Maheshpur
138	310	मुन्डिया जागीर	Mundia Jagir
139	311	जगीडाँडी	Jagidandi
140	313	रमपुरा तुलसीराम	Rampur Tulsiram
141	315	फरीदपुर निकट खजुरिया	Faridpur Nikat Khajuria
142	319	गोपालपुर	Gopalpur
143	320	मरगापुर मरगैया	Margapu. Margaiya
144	321	बौरिया उर्फ भाऊनगला	Bauriya urf Bhaunagla
145	323	धिमरी	Dhimri
146	326	धिमरा	Dhimra
147	327	जोहरा जादोंपुर	Johra Jadaunpur
148	328	असूआ	Asua
149	329	फुलवरिया	phulwariya
150	330	कुइयाँ रामसहाय	Kuinya Ramsahai

परिशिष्ट III
APPENDIX III

तहसील फरीदपुर
Tahsil Faridpur

पेयजल को छोड़कर सुविधा रहित ग्रामों की सूची
List of villages where no amenity other than the drinking water is available

क्रम सं० Sl No.	लोकेशन कोड नम्बर L.C. No.	ग्राम का नाम	Name of village
1	2	3	4
1	14	रामपुर सुल्तानपुर	Rampur Sultanpur
2	22	कल्यानपुर इनायतपुर	Kalyanpur Inayatpur
3	24	जिही	Jihi
4	32	गुलडिया हजारी	Gularia Hazari
5	33	सरोरा खुर्द	Sarora Khurd
6	34	सहोड़ा कलाँ	Sahora Kalan
7	35	ऊदयपुर गनेशखेड़ा	Udaipur Ganeshkhera
8	36	गनेशखेड़ा	Ganeshkhera
9	48	धरनाधर नगला	Dharndhar Nagla
10	51	अदीनपुर	Adinpur
11	52	बजरिया इलाकागंज नेरा	Banjaria Ilaqaganjnera
12	56	राधूपुर	Radhupur
13	58	ब्रहमपुर हुसेन	Brahmpur Husain
14	59	मुकुन्द नगला	MukundNagla
15	61	गुलडिया जगत	Gularia Jagat
16	64	बरनाई केशोपुर	Barnai Kaisopur
17	65	रूपापुर	Roopapur
18	75	दमौराल गगापुर	Damorala Gangapur
19	77	गंगापुर ताल्लुक डमोरा	Gangapur Talluk Damora
20	79	डडियान बाजिशअली	Dandiana Wazisali
21	80	बमिया शंकरपुर	Bamia Shahkarpur
22	83	अमीरता इलका बुधोली	Amirata Elaka Budholi
23	85	अठकौना	Athkona
24	86	अर्जुनपुर	Arjunpur
25	88	बिसरिया	Bisaria
26	89	अमृटी	Amirti
27	91	चकरपुर	Chakarpur
28	92	डंडिया शिताबराय	Dandia Sitabrai
29	94	शाहबाजपुर	Shahabajpur
30	97	महेशपुर	Maheshpur

परिशिष्ट III
APPENDIX III

तहसील फरीदपुर
Tahsil Faridpur

पेयजल को छोड़कर सुविधा रहित ग्रामों की सूची
List of villages where no amenity other than the drinking water is available

क्रम सं० Sl. No.	लोकेशन कोड नम्बर L.C. No.	ग्राम का नाम	Name of village
1	2	3	4
31	102	जादौपुर बसाहा	Jadonpur Basaha
32	104	इमलिया	Imalia
33	107	ख्वाजगीरपुर	Khuajgipur
34	108	भसौकर मोहनपुर	Bhasokar Mohanpur
35	112	सब्दलपुर इलाका जेढ़	Sabdalpur Ilakajerh
36	115	खिमपुरा	Khimpura
37	120	पहलऊ पट्टी	Pahlau Patti
38	121	गंगापुर चौधरी	Gangapur Chaudhri
39	123	चरपुर	Charpur
40	124	कैरशादी	Kairshadi
41	125	चन्दोखा छेदो	Chandokha Chhedo
42	126	चन्दोखा टोड़ी	Chandokha Tondi
43	127	धौरेरा	Dhaurera
44	129	उदयपुर भीकमपुर	Udaipur Bhikhmpur
45	131	सुकटिया इलाका पीपरथरा	Sukatia Ilaqa Piperthara
46	133	कैरुआ	Kairuwa
47	134	लोधीपुर	Lodhipur
48	137	मेवा शर्फापुर	Mewa Sarfapur
49	139	विसीपुरा	Bisipura
50	143	ग्राहमपुर नवादिया	Berahmpur Nawadia
51	144	उधरनपुर इलाका बुधौली	Udhranpur Ilaka Budnauli
52	145	बीरामपुर	Beerampur
53	147	भरतपुर उर्फ आगरा	Bharatpur Urf Agra
54	152	नगरिया रघुनाथ	Nagaria Raghunath
55	153	बरखेड़ा	Barkhera
56	154	धीरपुर	Dhirpur
57	155	बिटौरा	Bitaura
58	156	सहजनपुर पट्टी कटरा	Sahjanpur Patti Katra
59	160	खरगपुर इलाका खटेली	Kharagpur Ilaqa Khateli
60	163	महोलिया पट्टी करोड़	Maholia Patti Karor

परिशिष्ट III
APPENDIX III

तहसील फरीदपुर
Tahsil Faridpur

पेयजल को छोड़कर सुविधा रहित ग्रामों की सूची
List of villages where no amenity other than the drinking water is available

क्रम सं० Sl No.	लोकेशन कोड नम्बर L C. No.	ग्राम का नाम	Name of village
1	2	3	4
61	164	महोलिया पट्टी जलालपुर	Maholia Patti Jalalpur
62	166	इनौनिया मोहनपुर	Inaunia Mohanpur
63	167	इरादतनगर	Iradat Nagar
64	169	कल्यानपुर इलाका बिलेहवा	Kalyanpur Ilaqa Biliehwa
65	171	नांदअनगनी	Nandangni
66	173	कंजाइलका पिपरथारा	Kanja Ilaqa Piparthara
67	174	जवाहरगंज	Jawahar Ganj
68	176	जोतपुर	Jotpur
69	179	नगरिया इलाका बिलौआ	Nagaria Ilaka Bilhwa
70	181	गुलडिया मकरन्दपुर	Gularia Makrandpur
71	182	जमुनिया	Jamunia
72	184	चौढ़िया फैजू	Chathia Faizoo
73	186	घुलूपुरा	Ghulupura
74	187	हिमूनपुरा	Hemunpur
75	189	रियोना धिभरा	Reona Dhimra
76	190	मठिया भगवन्तपुर	Madia Bhagwantapur
77	192	गोकल नगरिया	Gokal Nagaria
78	193	नगला जसी	Nagla Zasi
79	195	गलथुआ	Galthua
80	196	निकसवा	Nikaswa
81	200	जिगनिया सादिकअली	Jigania Sadikali
82	202	जादौपुर बसहा	Jadonpur Basaha
83	203	खाता	Khata
84	205	सहौलिया महोलिया	Saholia Maholia
85	207	रम्पुरिया इलाका टिस्वा	Rampuria Ilaka Tiswa
86	208	भदपुरा	Bhadpura
87	213	सथरापुर	Sathrapur
88	214	मगनपुर	Maganpur
89	218	दुथोला	Duthaua
90	220	नवदिया देहा जप्ती	Nawadia Dehajapti

परिशिष्ट III
APPENDIX III

तहसील फरीदपुर
Tahsil Faridpur

पेयजल को छोड़कर सुविधा रहित ग्रामों की सूची
List of villages where no amenity other than the drinking water is available

क्रम सं० Sl. No.	लोकेशन कोड नम्बर L.C. No.	ग्राम का नाम	Name of village
1	2	3	4
91	223	करनपुर इलाका शंकरपुर	Karanpur Ilaka Shankarpur
92	228	करनपुर जढे	Karanpur Jerh
93	231	सराय पट्टी सबदलपुर	Sarai Patti Sabdalpur
94	232	गौसगज सराय	Gausganj Sarai
95	242	मझौवा मजरा बिलहरा	Majhwa Mazara Bilhra
96	246	मोहनपुर तालुका सारीपुर	Mohanpur Taluka Saripur
97	249	तुमड़िया	Tumaria
98	250	पहलादपुर	Pahladpur
99	253	गजसिहपुर	Gajsingpur
100	255	टिरहा	Tirha
101	257	सिपरया गौरिया	Siparya Gauria
102	259	गोरीगंज तराई	Gauriganj Tarai
103	262	खुर्दी	Khurdi
104	264	परबता	Parbata
105	271	ढन्ढूली	Dhandoli
106	272	सिमराई इलाका बल्लिया रामपुर	Simrai Ilaka Ballia Rampur
107	274	खरगपुर इलाका रामपुर	Kharagpur Ilaqa Rampur
108	275	तराई पट्टी	Tarai Patti
109	276	मानपुर इलाका खल्लेपुर	Manpur Ilaka Khallepur
110	278	हिरदयपुर इलाका खानपुर	Hirdeopur Ilaqa Khanpur
111	286	धोमरपुर	Dhimarpur
112	288	नवदिया कल्यानपुर	Nawadia Kalyanpur
113	291	चौधेरा	Chadhera
114	293	नवदिया इलाका सहोरा	Nawadia Ilaqa Sahora
115	294	करनपुर कलाँ	Karanpur Kalan
116	298	निवदिया अशोक	Nawadia Ashok
117	305	सैदपुर इलाका बुधौली	Saidpur Elaka Budhauli
118	308	भोजपुर ओसड	Bhojpur Osar
119	314	कुइया उगनपुर	Kuiyan Uganpur
120	317	हसनपुर	Hasanpur

परिशिष्ट III
APPENDIX III

तहसील फरीदपुर
Tahsil Faridpur

पेयजल को छोड़कर सुविधा रहित ग्रामों की सूची
List of villages where no amenity other than the drinking water is available

क्रम सं० Sl. No.	लोकेशन कोड नं० L.C. No.	ग्राम का नाम	Name of villlage
1	2	3	4
121	319	मैनी	Maini
122	328	मस्तीपुर	Mastipur
123	329	भगवानपुर बलरामपुर	Bhagwanpur Balrdmpur
124	330	खानी नवादा	Khani Nawada
125	335	जरौला अहतमाली	Jaraula Ahatmali
126	338	मानपुर तिलोकपुर	Manpur Tilokpur
127	344	इटौरिया इलाका शिवपुरी	Itauria Elaka Sivpuri
128	345	सिकरिया सिंघावारी	Shikria Singhabari
129	346	चमर सुकटिया	Chamar Sukatia
130	351	मेवा पट्टी	Meva Patti
131	362	खजुरिया इलाका शिवपुरी	Khajuria Ilaka Shivpuri
132	363	सरैन्दा	Serenda
133	364	भीकमपुर इलाका शिवपुरी	Bhikampur Ilaka Sheopui
134	368	उधरनपुर	Udhranpur
135	372	अशोकपुर	Ashokpur
136	374	सिमरा हरचन्दसिंह	Simra Harchandsingh
137	376	रामपुर क्रामन	Rampur Kraman
138	378	कुठला जलालापुर	Kuthla Jalalapur
139	279	कुठला फरीदपुर	Kuthla Faridpur
140	381	कामनपुर	Kamanpur

परिशिष्ट IV
APPENDIX IV

अनुसूचित जातियों तथा अनुसूचित जनजातियों की जनसंख्या का कुल जनसंख्या से
अनुपात परिसर के अनुसार ग्रामों की सूची

List of villages according to the proportion of Scheduled castes and Scheduled tribes to the total population by ranges

तहसील–बहेड़ी
Tahsil–Baheri

अ–अनुसूचित जातियां
A–Scheduled Castes

अनुसूचित जातियों की जनसंख्या का परिसर (प्रतिशत) Range of Scheduled castes population (Percentage)	लोकेशन कोड संख्या Location code No.	ग्राम का नाम Name of Village	अनुसूचित जातियों की जनसंख्या का परिसर (प्रतिशत) Range of Scheduled castes population (Percentage)	लोकेशन कोड संख्या Location code No.	ग्राम का नाम Name of Village
1	2	3	1	2	3
		मनुआ पट्टी			बनजरिया
*0—5	1	Manua Patti	0—5	89	Banjaria
		करीमगंज			खमरिया
	2	Karimgang		91	Khamaria
		ईश्वरपुर			मुहम्मदपुर
	5	Iswarpur		92	Mohammadpur
		टान्डा छगा			टेरा
	6	Tanda Khhanga		100	Tera
		भैरपुरा			टांडा मीरनगर
	10	Bhairpura		103	Tanda Mirnagar
		रामनगर			सुल्तानपुर
	21	Ramnagar		106	Sultanpur
		देवहरी			रसूलपुर
	22	Devhari		111	Rasoolpur
		भिलौर			जवाहरपुर
	32	Bhilor		116	Jawaharpur
		पतपरागंज			पंडेरा
	39	Pathparaganj		121	Pandera
		बिरिया			कुंवरपुर
	45	Biria		124	Kunwarpur
		परोही			जसनपुर
	52	Parohi		125	Jasanpur
		जवाहरपुर			सिसई
	54	Jawaharpur		127	Sisai
		रेतबड़ा			दौलतपुर
	55	Retdarha		128	Daulatpur
		राजपुरा			मोहनपुर
	79	Rajpura		133	Mohanpur
		मदनपुर			नवायल
	83	Madanpur		142	Nawail
		शाहगढ़			पनवडिया
	87	Shahgarh		144	Panvadia

परिशिष्ट IV
APPENDIX IV

अनुसूचित जातियों तथा अनुसूचित जनजातियों की जनसंख्या का कुल जनसंख्या से अनुपात परिसर के अनुसार ग्रामों की सूची

List of villages according to the proportion of Scehduled castes and Scheduled tribes to the total population by ranges

तहसील–बहेडी
Tahsil–Bahri

अ–अनुसूचित जातियाँ
A–Scheduled Castes

अनुसूचित जातियों की जनसंख्या का परिसर (प्रतिशत) Range of Scheduled castes population (Percentage)	लोकेशन कोड संख्या Location code No.	ग्राम का नाम Name of Village	अनुसूचित जातियों की जनसंख्या का परिसर (प्रतिशत) Range of Scheduled castes population (Percentage)	लोकेशन कोड संख्या Location code No.	ग्राम का नाम Name of Village
1	2	3	1	2	3
		चकनर कुन्डा			मदनापुर
0—5	151	Chaknar Kunda	0—5	245	Madnapur
		जामखजूर			पदमी
	155	Jamkhajoor		246	Padmi
		गिरधरपुर			कसबापुर
	156	Girdharpur		248	Kasabapur
		मितीडांडी			नगरिया
	167	Mitidandi		253	Nagaria
		सैदपुर बुजुर्ग			डूंगरपुर
	168	Saidpur Buzurg		255	Dungarpur
		तुलरामपुर			ढकिया
	173	Tulrampur		262	Dhakiya
		बाहपुर			धर्मपुरा
	199	Bahpur		271	Dharampura
		सिलीजागीर			मोहनपुर
	210	Silijagir		276	Mohanpur
		सिंगन खेड़ा			रास
	216	Singan Khera		277	Rass
		कुतुबपुर			म्यौन्डी बुजुर्ग
	223	Kutubpur		280	Meondi Buzurg
		मवई जराईल			परचई
	229	Mavei Jarail		281	Parchi
		शीशगढ			बैरम नगर
	237	Shishgarh		285	Bairam Nagar
		बीसलपुर			बकैनिया बीरपुर
	238	Bisalpur		288	Bakainia Birpur
		बिलसा			नसरिया सौबरनी
	239	Bilsa		293	Nagaria Sobarni
		जाफरपुर			कुडका
	240	Jafarpur		294	Kurka
		गुलडिया			सिमरावा
	242	Gulria		296	Simrawa

परिशिष्ट IV
APPENDIX IV

अनुसूचित जातियों तथा अनुसूचित जनजातियों की जनसंख्या का कुल जनसंख्या से अनुपात परिसर के अनुसार ग्रामों की सूची

List of villages according to the proportion of Scheduled castes and Scheduled tribes to the total population by ranges

तहसील–बहेड़ी
Tahsil–Baheri

अ–अनुसूचित जातियां
A–Scheduled Castes

अनुसूचित जातियों की जनसंख्या का परिसर (प्रतिशत) Range of Scheduled castes population (Percentage)	लोकेशन कोड संख्या Location code No.	ग्राम का नाम Name of Village	अनुसूचित जातियों की जनसंख्या का परिसर (प्रतिशत) Range of Scheduled castes population (Percentage)	लोकेशन कोड संख्या Location code No.	ग्राम का नाम Name of Village
1	2	3	1	2	3
		मोहिउद्दीनपुर			गौटिया रामनगर
0—5	297	Mahiuddinpur	0—5	419	Gotia Ramnagar
		रहपुरा घनश्याम			गोपालपुर
	306	Rahpura Ghanshyam		424	Gopalpur
		तकिया			हाफिजगज
	307	Takia		426	Hafizganj
		नगला			ठिरिया जसोदा
	330	Nagla		432	Thiria Jasoda
		सलार नगला			नियामतपुर
	332	Salar Nagla		437	Niyamatpur
		तुलसीपुर			मुडिया जागीर
	334	Tulsipur		439	Mudia Jagir
		मितीपुर			सिंगतरा
	348	Mitipur		440	Singtra
		बौन्डा			आनन्दीपुर
	364	Bonda		441	Anandipur
		गोंठा			खडारामनगर
	366	Gontha		443	Khanda Ramnagar
		शेखपुर			भूपतपुर
	368	Shekhpur		444	Bhupatpur
		रोहनिया			कचनारी
	370	Rohnia		448	Kachnari
		ठिरिया नथमल			हरसू नगला
	372	Thiria Nathamal	6—10	18	Harsoo Nagla
		गुनाह जवाहर			अरसिा बोझ
	377	Gunah Jawahar		26	Arsia Bojh
		उसैहनी जागीर			सैदपुर खुर्द
	380	Unaihni Jagir		28	Saidpur Khurd
		गुलडिया अताहुसैन			अहमदनगर उर्फ अकिलपुर
	386	Gularia Atahusain		30	Ahmadnagar urf Akilpur
		बैकर शाहपुर			मुडिंया मुकरमपुर
	411	Baikar Shahpur		31	Mundia Mukrampur

परिशिष्ट IV
APPENDIX IV

अनुसूचित जातियों तथा अनुसूचित जनजातियों की जनसंख्या का कुल जनसंख्या से अनुपात परिसर के अनुसार ग्रामों की सूची

List of villages according to the proportion of Scheduled Castes and Scheduled tribes to the total population by ranges

तहसील–बहेड़ी
Tahsil-Baheri

अ–अनुसूचित जातियां
A–Scheduled Castes

अनुसूचित जातियों की जनसंख्या का परिसर (प्रतिशत) Range of Scheduled castes population (Percentage)	लोकेशन कोड संख्या Location code No.	ग्राम का नाम Name of Village	अनुसूचित जातियों की जनसंख्या का परिसर (प्रतिशत) Range of Scheduled castes population (Percentage)	लोकेशन कोड संख्या Location code No.	ग्राम का नाम Name of Village
1	2	3	1	2	3
		गुरभोज			फरदिया मनकरा
6—10	64	Gurbhoj	6—10	209	Fardia Mankra
		सिमरा			पचपेड़ा
	82	Simra		212	Pachpera
		भोजपुर			कनकपुरी
	99	Bhojpur		221	Kankpuri
		जामअन्त रामपुर			मानपुर
	110	Jamant Rampur		228	Manpur
		भुलानवीपुर			बनइया
	112	Bholanabipur		230	Banaiya
		बरगवाँ			जिया नगला
	119	Bargawan		244	Jia Nagla
		मवई काजियान			काबरपुर
	122	Mawai Kaziyan		249	Kabarpur
		इटौवा धुरा			कबरा किशनपुर
	147	Itwa Dhura		254	Kabra Kishanpur
		राजू नगला			रम्पुरा
	148	Rajoo Nagla		257	Rampura
		मंडनपुर			मलसा खेडा
	152	Mandanpur		260	Malsa Khrra
		रूपपुर			बसई
	160	Rooppur		270	Basai
		जाम सावन्त जनूबी			सिहोर
	169	Jam Sawat Janubi		272	Sihor
		नदेली			सुल्तानपुर
	191	Nadeli		286	Sultanpur
		पिन्डारी अशोक			दुनका
	198	Pindari Ashok		289	Dunka
		पडरी जागीर			ब्यौधा
	205	Pandri Jagir		298	Beondha
		उतरसिया सुमखिया			टान्डा
	208	Utarsia Sumakhia		300	Tanda

परिशिष्ट IV
APPENDIX IV

अनुसूचित जातियों तथा अनुसूचित जनजातियों की जनसंख्या का कुल जनसंख्या से
अनुपात परिसर के अनुसार ग्रामों की सूची

List of villages according to the proportion of Scheduled Castes and Scheduled tribes to the total population by ranges

तहसील–बहेड़ी
Tahsil-Baheri

अ–अनुसूचित जातियां
A–Scheduled Castes

अनुसूचित जातियों की जनसंख्या का परिसर (प्रतिशत) Range of Scheduled castes population (Percentage)	लोकेशन कोड संख्या Location code No.	ग्राम का नाम Name of Village	अनुसूचित जातियों की जनसंख्या का परिसर (प्रतिशत) Range of Scheduled castes population (Percentage)	लोकेशन कोड संख्या Location code No	ग्राम का नाम Name of Village
1	2	3	1	2	3
		घाट गाँव			गरगइया
6—10	301	Ghat Gaon	6—10	398	Gargaiya
		कुवंर गढ़ा			मगरी नवादा
	309	Kunwar Garha		399	Magri Nawada
		इटौआ			वैकर नन्दा
	312	Itwa		404	Baikar Nanda
		पहलादपुर			दम खोदा
	314	Pahladpur		407	DamKhoda
		सिसौना			हसमा
	315	Sisona		412	Hashma
		गहलोइया			उद्रा
	316	Gahloiya		413	Udra
		गुनाहट्टी			रहपुरा गनीमत
	324	Gunahatti		416	Rahpura Ganimat
		बिचपुरी			चन्दपुर चुबकिया
	325	Bichpuri		423	Chandpur Chubkia
		बूचनपुर			मंगदपुर
	327	Boochanpur		427	Mangadpur
		पखुर्नी			कठारा
	331	Pakhurni		433	Katara
		जोखनपुर			अभयपुर महमूदपुर
	340	Jokhanpur		435	Abhaypur Mahmoodpur
		बहादुरपुर			देबरनिया
	375	Bahadurpur		436	Devranian
		अरसिय बोझ			ढकिया
	378	Arsiabajh		442	Dhakia
		चौडेरा			पचुआ
	382	Chaudera		445	Pachua
		फरीदपुर			जमुनिया
	387	Faridpur		446	Jamunia
		बकैनिया स्वालेह			अटरिया
	397	Bakaniya Swaleh		453	Ataria

परिशिष्ट IV
APPENDIX IV

अनुसूचित जातियों तथा अनुसूचित जनजातियों की जनसंख्या का कुल जनसंख्या से
अनुपात परिसर के अनुसार ग्रामों की सूची

List of villages according to the proportion of Scheduled castes and Scheduled tribes to the total population by ranges

तहसील–बहेड़ी
Tahsil–Baheri

ब–अनुसूचित जातियां
A–Scheduled Castes

अनुसूचित जातियों की जनसंख्या का परिसर (प्रतिशत) Range of Scheduled castes population (Percentage)	लोकेशन कोड संख्या Location code No.	ग्राम का नाम Name of Village	अनुसूचित जातियों की जनसंख्या का परिसर (प्रतिशत) Range of Scheduled castes population (Percentage)	लोकेशन कोड संख्या Location code No.	ग्राम का नाम Name of Village
1	2	3	1	2	3
11—15	3	गुलरिया भवनी Gulria Bhawani	11—15	90	बुझिया Bujhia
	4	चुबकिया Chubkia		108	लखनपुर Lakhanpur
	7	चाचैट Chachait		113	भकावा Bhakawa
	8	भैंसिया Bhansia		117	मधुकरपुर Madhukarpur
	11	नरसुवा Narsua		118	कंचनपुर Kanchanpur
	12	खिजरपुर Khizarpur		120	अम्बरपुर Ambarpur
	15	लहसोई Lahsoei		132	रूड़की Rurki
	27	बहादुरपुर Bahadurpur		162	सकरस Sakras
	29	बईपुर Baipur		179	धिमरी Dhimri
	46	डान्डी अभय चन्द Dndai Abhaychand		180	देवी नेवादा Devi Newada
	47	बगिया Bagia		187	सबराहा Sabraha
	53	खटौला Khatola		189	खुटिया Khutia
	57	फैजगंज Faizganj		211	आमखेड़ा Amkhera
	59	वारिश पट्टी Warispatti		213	भरौनी Bharoni
	68	रिछौली Richholi		217	सराय Sarai
	78	नारायन नगला Narayan Nagla		220	मनकरा Mankara

परिशिष्ट IV
APPENDIX IV

अनुसूचित जातियों तथा अनुसूचित जनजातियों की जनसंख्या का कुल जनसंख्या से अनुपात परिसर के अनुसार ग्रामों की सूची

List of villages according to the proportion of Scheduled castes and Scheduled tribes to the total population by ranges

तहसील–बहेड़ी
Tahsil–Baheri

अ–अनुसूचित जातियां
A–Scheduled Castes

अनुसूचित जातियों की जनसंख्या का परिसर (प्रतिशत) Range of Scheduled castes population (Percentage)	लोकेशन कोड संख्या Location code No.	ग्राम का नाम Name of Village	अनुसूचित जातियों की जनसंख्या का परिसर (प्रतिशत) Range of Scheduled castes population (Percentage)	लोकेशन कोड संख्या Location code No.	ग्राम का नाम Name of Village
1	2	3	1	2	3
		परेवा			शाहपुर
11—15	232	Pareva	11—15	313	Shahpur
		मोहम्मदपुर			गनू नगला
	233	Mohammadpur		317	Ganu Nagla
		बल्ली			अमृता
	241	Balli		318	Amirta
		लखा			कमालपुर शुमाली
	243	Lakha		322	Kamalpur Shumali
		बरीपुरा			भीकमपुर
	247	Baripura		326	Bhikampur
		बूची			भदरक
	261	Boochi		328	Bhadrak
		लखीमपुर			चठिया
	263	Lakhimpur		333	Chathiya
		सहोडा			मुरारपुर
	268	Sahora		339	Murarpur
		हल्दी कलाँ			सिधौरा
	273	Haldi Kalan		349	Sindhaura
		धनेली			डांडी हमीरी
	279	Dhanely		359	Dandi Hamir
		सुकटिया			सिमरा
	291	Sukatia		361	Simra
		केसरपुर			मुडिया नसीर
	295	Kesarpur		369	Mudia Nasir
		निरभुआ			बकैनिया कालेखाँ
	302	Nirbhua		371	Bakainia Kalekhan
		अकिलाबाद			सुकटिया
	303	Akilabad		385	Sukhtia
		बसुधरन जागीर			खजुरिया
	304	Basudharan Jagir		389	Khajuria
		सरीफ नगर			चुरैली
	311	Sharif Nagar		392	Churaili

परिशिष्ट IV
APPENDIX IV

अनुसूचित जातियों तथा अनुसूचित जनजातियों की जनसंख्या का कुल जनसंख्या से अनुपात परिसर के अनुसार ग्रामों की सूची

List of villages according to the proportion of Scheduled Castes and Scheduled tribes to the total population by ranges

तहसील–बहेड़ी
Tahsil-Baheri

अ–अनुसूचित जातियां
A–Scheduled Castes

अनुसूचित जातियों की जनसंख्या का परिसर (प्रतिशत) Range of Scheduled castes population (Percentage)	लोकेशन कोड संख्या Location code No.	ग्राम का नाम Name of Village	अनुसूचित जातियों की जनसंख्या का परिसर (प्रतिशत) Range of Scheduled castes population (Percentage)	लोकेशन कोड संख्या Location code No	ग्राम का नाम Name of Village
1	2	3	1	2	3
		राठ			नन्दपुर
11—15	394	Rath	16—20	126	Nandpur
		भोजपुर सर्वसुख			उनई मकरूका
	415	Bhojpur Sarbsukh		129	Unai Makrooka
		खमरिया गोपाडाँडी			टिवोली
	417	Khamaria Gopadandi		139	Teoli
		कनमन			टिलमाँची
	425	Kanman		149	Tilmanchi
		रम्पुरा			मुरारपुर
	430	Rampura		153	Murarpur
		करनपुर			गुडवारा
	431	Karanpur		154	Gurwara
		टाह कासीमपुर			मकसूदनपुर
	434	Tah Kasimpur		159	Maqsoodanpur
		पैगा			बिजौरिया
	447	Paiga		163	Bijauria
		कचनारा			मितापुर जागीर
	449	Kachnara		172	Mitapur Jagir
		हथमना			आखा
16—20	33	Hathmana		176	Akha
		बाहूनगर उर्फ सिरसा			पुनई
	35	Bahunagar urf Sirsa		178	Punai
		नजरगंज			पटरासी
	43	Nazarganj		182	Patrasi
		पिन्डरी अभयचन्द			छितौनिया
	58	Pindari Abhaichand		185	Chhitaunia
		मिर्जापुर रंजीत			अलीगंज
	63	Mirzapur Ranjit		186	Aliganj
		ढकिया			भोजपुर जोगी ठेर
	85	Dhakia		189	Bhojpur Jogi Ther
		सुकटिया			राईनवादा
	96	Sukatia		196	Rainawada

परिशिष्ट IV
APPENDIX IV

अनुसूचित जातियों तथा अनुसूचित जनजातियों की जनसंख्या का कुल जनसंख्या से
अनुपात परिसर के अनुसार ग्रामों की सूची

List of villages according to the proportion of Scheduled castes and Scheduled tribes to the total population by ranges

तहसील–बहेड़ी
Tahsil–Baheri

अ–अनुसूचित जातियां
A–Scheduled Castes

अनुसूचित जातियों की जनसंख्या का परिसर (प्रतिशत) Range of Scheduled castes population (Percentage)	लोकेशन कोड संख्या Location code No.	ग्राम का नाम Name of Village	अनुसूचित जातियों की जनसंख्या का परिसर (प्रतिशत) Range of Scheduled castes population (Percentage)	लोकेशन कोड संख्या Location code No.	ग्राम का नाम Name of Village
1	2	3	1	2	3
		ढकिया ठकुरान			मुड़िया नवीबक्स
16—20	219	Dhakia Thakuran	16—20	367	Mondia Nabibaksh
		पडंरी			गौरी खेड़ा
	224	Pandri		379	Gauri Khera
		नियामतपुर			बाँस बोझ
	235	Niamatpur		390	Bans Bojh
		भुडासी			पिपरा नानकर
	259	Bhurasi		396	Pipra Nankar
		कमालपुर			भुडवा
	264	Kamalpur		410	Bhurwa
		रघुनाथपुर			दुपैरिया
	266	Raghunathpur		422	Dupairia
		अभूपुरा			सेमी खेडा
	269	Abhupura		438	Semi Khera
		दोद आलमपुर			मिलक पिछौरा
	274	Dod Alampur		451	Milk Pichhora
		औरंगाबाद			लालू नगला
	275	Aurangabad	21—30	13	Laloo Nagla
		बिहारीपुर			नवाब नगर
	290	Biharipur		19	Nawab Nagar
		ठिरिया नवाजिसपुर			माधोपुर
	310	Thiria Nawazishpur		34	Madhopur
		अमृता			रिछौली
	319	Amirta		51	Richholi
		बिहारीपुर इस्तमरार			लखीमपुर
	323	Biharipur Istmarar		62	Lakhimpur
		धनुआ			फिरोजपुर
	337	Dhnua		70	Firozpur
		भैरपुरा			भोज डांडी
	354	Bairpura		71	Bhoj Dandi
		मूसापुर उर्फ घाटगांव			मिर्जापुर औरंगाबाद
	365	Musapur Urf Ghatgaon		74	Mirzapur Aurangabad

परिशिष्ट IV
APPENDIX IV

अनुसूचित जातियो तथा अनुसूचित जनजातियों की जनसंख्या का कुल जनसंख्या से अनुपात परिसर के अनुसार ग्रामों की सूची

List of villages according to the proportion of Scheduled Castes and Scheduled tribes to the total population by ranges

तहसील–बहेड़ी
Tahsil-Baheri

अ–अनुसूचित जातियां
A–Scheduled Castes

अनुसूचित जातियों की जनसंख्या का परिसर (प्रतिशत) Range of Scheduled castes population (Percentage)	लोकेशन कोड संख्या Location code No.	ग्राम का नाम Name of Village	अनुसूचित जातियों की जनसंख्या का परिसर (प्रतिशत) Range of Scheduled castes population (Percentage)	लोकेशन कोड संख्या Location code No	ग्राम का नाम Name of Village
1	2	3	1	2	3
		मकसूदनपुर			कैमरिया
21—30	77	Maqsoodanpur	21—30	225	Kamaria
		लोधीपुर			शाहपुरा
	88	Lodhipur		226	Shahpura
		बरौरा			रूस्तम नगर
	95	Barora		227	Rustam Nagar
		बरौरी			रजपुरा
	97	Barori		252	Rajpura
		मसमासी			पिपौली
	101	Masmasi		292	Pipoli
		पूनू नगर			नगरिया
	102	Punoo Nagar		305	Nagaria
		भीकमपुर			खाता
	140	Bhikampur		320	Khata
		बंकौली			कमालपुर जनूबी
	141	Bankauli		321	Kamalpur Janoobi
		धमीपुर			आसपुर खेड़ा
	146	Dhamipur		336	Aspur Khera
		शाहपुर डांडी			डंडिया नगला
	157	Shahpur Dandi		341	Dandia Nagla
		जाजू नागर			खिरनी
	161	Jajoo Nagar		343	Khirni
		गोपालपुर			पुरैनिया
	171	Gopalpur		345	Purainia
		पिपरिया कनक			लबेदी
	190	Pipria Kanak		363	Labedi
		लखेरी			सिंगौठी
	197	Lakheri		373	Singothi
		गुवारी			देबीपुरा
	203	Guwari		374	Debipura
		दइया बोझ			याकूब गंज
	215	Daiya Bojh		384	Yakoob Ganj

परिशिष्ट IV
APPENDIX IV

अनुसूचित जातियों तथा अनुसूचित जनजातियों की जनसंख्या का कुल जनसंख्या से अनुपात परिसर के अनुसार ग्रामों की सूची

List of villages according to the proportion of Scheduled castes and Scheduled tribes to the total population by ranges

तहसील–बहेड़ी
Tahsil–Baheri

अ–अनुसूचित जातियां
A–Scheduled Castes

अनुसूचित जातियों की जनसंख्या का परिसर (प्रतिशत) Range of Scheduled castes population (Percentage)	लोकेशन कोड संख्या Location code No.	ग्राम का नाम Name of Village	अनुसूचित जातियों की जनसंख्या का परिसर (प्रतिशत) Range of Scheduled castes population (Percentage)	लोकेशन कोड संख्या Location code No.	ग्राम का नाम Name of Village
1	2	3	1	2	3
		बकैनिया खजुरिया			रतनगढ़
21—30	388	Bakainia Khajuria	31+	40	Ratan Garh
		कुंडरा			पिरथीपुर
	402	Kundra		41	Pirthipur
		मनू नागर			बासा डांडी
	403	Manu Nagar		42	Wasa Dandi
		भूला भूलनिया			आम डान्डा
	405	Bhoola Bulania		44	Aam Danda
		बनजरिया			थाना
	406	Banjaria		60	Thana
		बसन्त नगर जागीर			बसैगा
	409	Basant Nagar Jagir		67	Basenga
		जफरा			मठखिरिया
	418	Jafra		69	Math Khiria
		बसुपुरा			डन्डा सुमाली
	420	Basupura		72	Danda Sumali
		मोहनपुर			गुरसौली
	428	Mohanpur		75	Gursauli
		गुलडिया मोहम्मद हुसेन			राठ
	429	Galaria Mohammad Husain		93	Kath
		माधोपुर			रोहनिया
	454	Madhopur		98	Rohania
		परसरामपुर			चंगासी
31+	9	Parasrampur		105	Changasi
		इटौवा खुशहल			सैजनी
	16	Itwa Khushal		107	Saijani
		जुगनू नगर			उनई खालसा
	23	Jugnoo Nagar		130	Unai Khalsa
		रतमपुर उर्फ नौड़दी			अकबरपुर
	24	Ratanpur Urf Naodandi		137	Akbarpur
		नौली			आदलपुर
	37	Nauli		138	Adalpur

परिशिष्ट IV
APPENDIX IV

अनुसूचित जातियों तथा अनुसूचित जनजातियों की जनसंख्या का कुल जनसंख्या से अनुपात परिसर के अनुसार ग्रामों की सूची

List of villages according to the proportion of Scehduled castes and Scheduled tribes to the total population by ranges

तहसील–बहेडी
Tahsil–Bahri

अ–अनुसूचित जातियाँ
A–Scheduled Castes

अनुसूचित जातियो की जनसंख्या का परिसर (प्रतिशत) Range of Scheduled castes population (Percentage)	लोकेशन कोड संख्या Location code No.	ग्राम का नाम Name of Village	अनुसूचित जातियों की जनसंख्या का परिसर (प्रतिशत) Range of Scheduled castes population (Percentage)	लोकेशन कोड संख्या Location code No.	ग्राम का नाम Name of Village
1	2	3	1	2	3
		रम्पुरा			संग्रामपुर
31+	165	Rampura	+16	282	Sangrampur
		सिकरी			मानपुर
	166	Seekri		299	Manpur
		बिहारीपुर			सेडा
	174	Biharipur		308	Seda
		कुलवा गाँडा			मुडिया उदा
	175	Kulwa Ganda		329	Mundia Uda
		गरीबपुरा			भोगपुर
	177	Garibpura		342	Bhogpur
		जसई नागर			मिन्तरपुर
	181	Jasai Nagar		346	Minterpur
		भिलैया			ताजनगर
	183	Bhilaiya		351	Taj Nagar
		बिशनपुर गुलडिया			अनरुधपुर
	184	Bisanpur Gularia		352	Anrudhpur
		उतरसिया मोहलिया			जगन डाडी
	194	Utarsia Mohalia		353	Jagan Dandi
		करमपुर			ऐठपुरा
	200	Karampur		360	Ainthpura
		हरहरपुर बहरुआ			लबेदा
	202	Harharpur Bahrua		362	Labeda
		उगनपुर			इग्राह
	214	Uganpur		376	Igrah
		डेलपुर			चराई डांडी
	258	Delpur		391	Charai Dandi
		मीरपुर			चुरैला
	265	Mirpur		393	Churaila
		गोकिलपुर			बहादुर गंज
	267	Gokilpur		400	Bahadur Ganj
		गनेशपुर			हसनपुर मजरा कुन्डरा
	278	Ganeshpur		401	Hasanpur Mazra Kundra

परिशिष्ट IV
APPENDIX IV

अनुसूचित जातियों तथा अनुसूचित जनजातियों की जनसंख्या का कुल जनसंख्या से अनुपात परिसर के अनुसार ग्रामों की सूची

List of villages according to the proportion of Scehduled Castes and Scheduled tribes to the total population by ranges

तहसील–बहेड़ी
Tahsil–Bahri

अ–अनुसूचित जातियां
A–Scheduled Castes

अनुसूचित जातियों की जनसंख्या का परिसर (प्रतिशत) Range of Scheduled castes population (Percentage)	लोकेशन कोड संख्या Location code No.	ग्राम का नाम Name of Village	अनुसूचित जातियों की जनसंख्या का परिसर (प्रतिशत) Range of Scheduled castes population (Percentage)	लोकेशन कोड संख्या Location code No.	ग्राम का नाम Name of Village
1	2	3	1	2	3
		ठिरिया बाँकेउद्रा			इनायतपुर
31+	414	Thiria Wankeudra		452	Inayatpur
		पुरैना ताल			सैदपुर
	421	Puraina Tal		455	Saidpur
		बालपुर			
	450	Balpur			

* शून्य अनुसूचित जातियों की जनसंख्या के ग्राम इसमें सम्मिलित नहीं हैं।

* Excludes villages with nod Scheuled castes population.

परिशिष्ट IV
APPENDIX IV

अनुसूचित जातियों तथा अनुसूचित जनजातियों की जनसंख्या का कुल जनसंख्या से अनुपात परिसर के अनुसार ग्रामों की सूची

List of villages according to the proportion of Scheduled Castes and Scheduled Tribes to the total population by ranges

तहसील–बहेड़ी
Tahsil–Baheri

ब–अनुसूचित जनजातियाँ
B–Scheduled Tribes

अनुसूचित जनजातियों की जनसंख्या का परिसर (प्रतिशत) Range of Scheduled tribes population (Percentage)	लोकेशन कोड संख्या Location code No.	ग्राम का नाम Name of Village	अनुसूचित जनजातियों की जनसंख्या का परिसर (प्रतिशत) Range of Scheduled tribes population (Percentage)	लोकेशन कोड संख्या Location code No.	ग्राम का नाम Name of Village
1	2	3	1	2	3
		ब्यौधा			
*0—5	298	Beondha			
6—15	...	...			
16—25	...	...			
26—35	...	...			
36—50	...	...			
51+	...	...			

* शून्य अनुसूचित जनजातियों की जनसंख्या के ग्राम सम्मिलित नहीं हैं।
*Excludes villages with no scheduled tribes population.

परिशिष्ट IV
APPENDIX IV

अनुसूचित जातियों तथा अनुसूचित जनजातियों की जनसंख्या का कुल जनसंख्या से अनुपात परिसर के अनुसार ग्रामों की सूची

List of villages according to the proportion of Scheduled castes and Scheduled tribes to the total population by ranges

तहसील–बरेली
Tahsil-Bareilly

अ–अनुसूचित जातियां
A–Scheduled Castes

अनुसूचित जातियों की जनसंख्या का परिसर (प्रतिशत) Range of Scheduled castes population (Percentage)	लोकेशन कोड संख्या Location code No.	ग्राम का नाम Name of Village	अनुसूचित जातियों की जनसंख्या का परिसर (प्रतिशत) Range of Scheduled castes population (Percentage)	लोकेशन कोड संख्या Location code No.	ग्राम का नाम Name of Village
1	2	3	1	2	3
		सुजातपुर			लालपुर
*0—5	19	Sujatpur	0—5	119	Lalpur
		लभारी			पेमापुर
	22	Labhari		120	pemapur
		कुल्छा खुर्द			खजुरिया
	23	Kulchha Khurd		121	Khajuria
		नौसना			पचतौर
	24	Nausana		128	Pachtaur
		बलुपुरा			चमरौआ
	25	Baloopura		129	Chamraua
		हल्दी खुर्द			मुरारपुर
	29	Haldi Khurd		141	Murarpur
		टिरिया कल्यानपुर			नारा फरीदपुर
	48	Thiria Kalayanpur		150	Nara Faridpur
		बेलेही			चकरपुर उर्फ लमकन
	50	Belehi		163	Chakarpur Urf Lamkan
		खानपुर			सतुइया पट्टी
	53	Khanpur		170	Satuiya Patti
		नरेली रसूलपुर			माधो माफी
	54	Nareli Rasoolpur		198	Madho Mafi
		जुन्हाई मुस्तकिल			परसा खेडा
	60	Junhai Mustkil		201	Parsa Khera
		कुतुबपुर			टिहर खेडा
	84	Kutubpur		205	Tihar Khera
		सेवा ज्वालापुर			बन्डिया
	102	Sewa Jwalapur		213	Bandia
		मिर्जापुर			तिलियापुर
	112	Mirzapur		214	Tilliapur
		मेहमा नगला			बल्ला कोठा
	113	Mehma Nagla		218	Balla Kotha
		शाहपुर			बादशाह नगर
	115	Shahpur		219	Badshah Nagar

परिशिष्ट IV
APPENDIX IV

अनुसूचित जातियों तथा अनुसूचित जनजातियों की जनसंख्या का कुल जनसंख्या से अनुपात परिसर के अनुसार ग्रामों की सूची

List of villages according to the proportion of Scehduled castes and Scheduled tribes to the total population by ranges

तहसील–बरेली
Tahsil-Bareilly

अ–अनुसूचित जातियाँ
A-Scheduled Castes

अनुसूचित जातियों की जनसंख्या का परिसर (प्रतिशत) Range of Scheduled castes population (Percentage)	लोकेशन कोड संख्या Location code No.	ग्राम का नाम Name of Village	अनुसूचित जातियों की जनसंख्या का परिसर (प्रतिशत) Range of Scheduled castes population (Percentage)	लोकेशन कोड संख्या Location code No.	ग्राम का नाम Name of Village
1	2	3	1	2	3
		जमुनिया जागीर			मुड़िया चेतराम
0—5	221	Jamunia Jagir	0—5	295	Mudia Ghetram
		बजरिया जागीर			दोहना पीतमराय
	223	Banjaria Jagir		302	Dohama Pitamrai
		मेमोरा			आसपुर पीतमराय
	235	Memora		304	Aspur Pitamrai
		मसीत			फरीदपुर रामचरन
	237	Maseet		314	Fridapur Ramcharan
		जादोपुर			कासमपुर
	238	Jadopur		320	Kasampur
		मिलक कलारा			घुन्सा
	241	Milak Kalara		322	Ghunsa
		चिठिया जगन्नाथ			शिकारपुर चौधरी
	243	Chathia Jagannth		324	Shikarpur Chaudhari
		पचदेवरा कलाँ			फरीदपुर चौधरी
	270	Pachdeora Kalan		325	Faridpur Chaudhari
		दियोरिया जागीर			परतापुर चौधरी
	274	Deoria Jagir		326	Partapur Chaudhri
		मुल्लापुर			रहपुर चौधरी
	276	Mullapur		328	Rahpur Chaudhari
		तुलसीपुर			सैदपुर हाँकस
	277	Tulshipur		332	Saidpur Hankas
		सयदपुर			सन्ने रानी मेवा कुँवर
	279	Saiyadpur		334	Sanne Rani Mewa Kunwar
		नवानगला			गोविन्दापुर
	280	Nawanagla		335	Govindapur
		हरबंशपुर उर्फ लक्ष्मीपुर			ठिरिया ठकुरान
	286	Harbanspur Urf Lachhmipur		339	Thiria Thakuran
		रम्पुरा माफी			जोगीठेर
	287	Rampura Mafi		341	Jogither
		अभयपुर केशोपुर			चन्दपुर जोगीयान
	288	Abheypur Keshopur		343	Chandpur Jogiyan

परिशिष्ट IV
APPENDIX IV

अनुसूचित जातियों तथा अनुसूचित जनजातियों की जनसंख्या का कुल जनसंख्या से
अनुपात परिसर के अनुसार ग्रामों की सूची

List of villages according to the proportion of Scheduled castes and Scheduled tribes to the total population by ranges

तहसील–बरेली
Tahsil–Bareilly

अ–अनुसूचित जातियां
A–Scheduled Castes

अनुसूचित जातियों की जनसंख्या का परिसर (प्रतिशत) Range of Scheduled castes population (Percentage)	लोकेशन कोड संख्या Location code No.	ग्राम का नाम Name of Village	अनुसूचित जातियों की जनसंख्या का परिसर (प्रतिशत) Range of Scheduled castes population (Percentage)	लोकेशन कोड संख्या Location code No.	ग्राम का नाम Name of Village
1	2	3	1	2	3
		सरनिया			सिंघाई मुखवान
0—5	345	Sarnia	0—5	486	Singhai Mukhawan
		रोठा मुस्तकिल			पहरा वसावन नगला
	348	Rotha Mustkil		488	Paharapur Basawan Nagla
		आजमपुर मुस्तकिल			तिरकुरिया
	365	Azampur Mustakil		512	Tirakuria
		रैहतापुर			राजपुर नवादा
	377	Rahaitapur		524	Rajpur Nawada
		गुजराई हाई एहतमाली			बैसपुर
	384	Gujarai Hai Ehatmali		531	Baispur
		बेनीपुर चौधरी			कलारी
	391	Benipur Chaudhari		535	Kalari
		करगौना			कन्जादासपुर
	402	Kargauna		553	Kanjadaspur
		जलालपुर रामदयाल			गिरधारीपुर
	430	Jalalpur Ramdayal		551	Girdharipur
		फरीदपुर बकलसी			पीर बहोरा
	439	Faridpur Baklasi		556	Peer Bahora
		करौदा			कन्थरी
	440	Karnunda		570	Kanthari
		हडौरिया			नवदिया झादा
	445	Hadauria		572	Nawadia Jhada
		बभीया			ताहताजपुर
	446	Bmbhia		586	Tahtajpur
		भन्डसर			सैदपुर खजुरिया
	465	Bhandsar		587	Saidpur Khajuria
		कलापुर			पदारथपुर
	468	Kalapur		591	Padarathpur
		म्योडी रानी मेवा कुंवर			गजरौला
	480	Meondi Rani Mewa Kunwar		594	Gajraula
		सकतपुर			परसौना
	485	Sakatpur		597	Parsauna

परिशिष्ट IV
APPENDIX IV

अनुसूचित जातियों तथा अनुसूचित जनजातियों की जनसंख्या का कुल जनसंख्या से
अनुपात परिसर के अनुसार ग्रामों की सूची
List of villages according to the proportion of Scheduled Castes
and Scheduled tribes to the total population by ranges

तहसील–बरेली
Tahsil–Bareilly

अ–अनुसूचित जातियां
A–Scheduled Castes

अनुसूचित जातियों की जनसंख्या का परिसर (प्रतिशत) Range of Scheduled castes population (Percentage)	लोकेशन कोड संख्या Location code No.	ग्राम का नाम Name of Village	अनुसूचित जातियों की जनसंख्या का परिसर (प्रतिशत) Range of Scheduled castes population (Percentage)	लोकेशन कोड संख्या Location code No	ग्राम का नाम Name of Village
1	2	3	1	2	3
		मानपुरिया दलेल			बिबियापुर कायस्थ
0—5	598	Manpuria Dalel	6—10	138	Bibiapur Kayasth
		शमसपुर			खानपुर
6—10	3	Shamaspur		147	Khanpur
		कपूरपुर			अभय राजपुर
	4	Kapoorpur		148	Abhya Rajpur
		असदनगर			फरीदपुर जागीर
	10	Asadnagar		149	Faridapur Jagir
		बहादुरपुर			पन्डरी खालसा
	15	Bahadurpur		155	Pandari Khalsa
		दियोरिया अब्दुल्लागंज			धौर सतुइया
	17	Deoria Abdullaganj		160	Dhaur Satuiya
		बहादुरपुर			लोहार नगला
	55	Bahadurpur		161	Lohar Nagla
		धनेटा			सोरहा
	58	Dhaneta		162	Sorha
		जटपुरा उर्फ मुगलपुर			खरगपुर
	65	Jatpura Urf Mugalpur		174	Kharagpur
		परौरा			खिरका
	70	Paraura		175	Khirka
		जाम			अग्रास
	80	Jam		183	Agras
		गोरा लोकनाथपुर मुस्तकिल			भूड मठौली
	87	Gora Loknathpur Mustakil		186	Bhoor Mathauli
		करौरा			बल्लिया
	91	Karaura		188	Ballia
		बाजपुर			सिरसा जागीर
	99	Bazpur		195	Sirsa Jagir
		बसावनपुर			रूकमपुर
	107	Basawanpur		199	Rakampur
		बढैपुरा			रफियाबाद
	130	Barehypura		210	Rafiabad

परिशिष्ट IV
APPENDIX IV

अनुसूचित जातियों तथा अनुसूचित जनजातियों की जनसंख्या का कुल जनसंख्या से अनुपात परिसर के अनुसार ग्रामों की सूची

List of villages according to the proportion of Scheduled Castes and Scheduled tribes to the total population by ranges

तहसील–बरेली
Tahsil-Bareilly

अ–अनुसूचित जातियां
A–Scheduled Castes

अनुसूचित जातियों की जनसंख्या का परिसर (प्रतिशत) Range of Scheduled castes population (Percentage)	लोकेशन कोड संख्या Location code No.	ग्राम का नाम Name of Village	अनुसूचित जातियों की जनसंख्या का परिसर (प्रतिशत) Range of Scheduled castes population (Percentage)	लोकेशन कोड संख्या Location code No	ग्राम का नाम Name of Village
1	2	3	1	2	3
		मथुरापुर			बहजुईया जागीर
6—10	215	Mathurapur	6—10	344	Bahjuia Jagir
		नदोसा			दौली रघुवरदयाल
	216	Nadosa		366	Dauli Raghubar Dayal
		हैदराबाद उर्फ खंडकुआ			इचोरिया
	217	Haidrabad urf Khandkua		410	Ichoria
		परवा मुहम्मद अली खाँ			खजुरी मुस्तकिल
	227	Parewa Mohamad Ali Khan		411	Khajuri Mustakil
		तजुआ			अंगूरी
	234	Tajua		418	Anguri
		महेशपुर शिवसिंह			बारी नगला
	244	Maheshpur Shiveshing		424	Bari Nagla
		घुरसमशपुर			परगावा
	250	Ghurshamaspur		425	Pargawan
		चौपारा सुमाली			कयारा मुस्तकिल
	255	Chaupara Shumali		432	Kayara Mustkil
		चौपारा जनूबी			मानपुर एहतपुर साहब
	257	Chavpara Janubi		438	Manpur Ehatpur Sahab
		अखित्यारपुर			भीकमपुर
	261	Akhtiarpur		450	Bhikampur
		पहलादपुर			सैदपुर चुन्नीपुर
	282	Pahaladpur		455	Saidpur Chhunilal
		घघोरा गोरी			कुमराहा
	300	Ghaghora Gori		460	Kumraha
		करमपुर ठकुरन			अधकटा बुनियादी बेगम
	305	Karampur Thakuran		479	Adhkata Buniyadi Begum
		केशोपुर			मनरेजपुर
	311	Keshopur		487	Manrezpur
		सुखा छावनी			सैदपुर कुर्मीयान
	331	Sukha Chhawani		494	Saidpur Krrmiyan
		जौहरपुर			केसरपुर
	333	Jauharpur		495	Kesarpur

परिशिष्ट IV
APPENDIX IV

अनुसूचित जातियों तथा अनुसूचित जनजातियों की जनसंख्या का कुल जनसंख्या से अनुपात परिसर के अनुसार ग्रामों की सूची

List of villages according to the proportion of Scheduled castes and Scheduled tribes to the total population by ranges

तहसील–बरेली
Tahsil–Bareilly

अ–अनुसूचित जातियां
A–Scheduled Castes

अनुसूचित जातियों की जनसंख्या का परिसर (प्रतिशत) Range of Scheduled castes population (Percentage)	लोकेशन कोड संख्या Location code No.	ग्राम का नाम Name of Village	अनुसूचित जातियों की जनसंख्या का परिसर (प्रतिशत) Range of Scheduled castes population (Percentage)	लोकेशन कोड संख्या Location code No.	ग्राम का नाम Name of Village
1	2	3	1	2	3
		सरकडा			रइया नगला
6—10	510	Sarkara	11—15	14	Raiya Nagla
		भन्डरिया			गुगई
	511	Bhandaria		21	Gugai
		म्यूड़ी खुर्द कलां			चुरई दलपतपुर
	520	Meondi Khurd Kalan		29	Churai Dalpatpur
		अमलोनीपुर			नगरिया कल्यानपुर
	523	Amlonipur		34	Nagaria Kalyanpur
		रूपापुर बैठपुरा			मदनपुर
	528	Roopapur Baithpura		37	Madanpur
		अधलखिया			खमरिया सानी
	529	Adhlakhiya		38	Khamaria Sani
		ईटावा बेनीराम			सिन्धौली
	537	Etawa Beniram		40	Sindhauli
		भूडा			मीरनगर
	548	Bhoora		46	Mirnagar
		नगरिया परिकशत			फिरोजपुर मुस्तकिल
	550	Nagaria Parikasat		62	Firozpur Mustkil
		डोहरिया			बलिया
	561	Doharia		64	Ballia
		तैय्यतपुर			हुरहुरी
	575	Taiyatpur		72	Hurhuri
		नरियाबल			गुलडिया
	590	Nariyabal		74	Gularia
		उदयपुर जसरतपुर			पहुछा खुर्द
	595	Udaipur Jasratpur		78	Pahuchha Khurd
		तातारपुर			करीमपुर
11—15	2	Tatarpur		82	Karmpur
		घनतिया			दिवना
	7	Dhantia		93	Dibana
		लभेडा दुर्गाप्रसाद			मोहम्मदगंज मुस्तकिल
	8	Labhera Durgaparsad		94	Mohammadganj Mustkil

परिशिष्ट IV
APPENDIX IV

अनुसूचित जातियों तथा अनुसूचित जनजातियों की जनसंख्या का कुल जनसंख्या से अनुपात परिसर के अनुसार ग्रामों की सूची

List of villages according to the proportion of Scehduled castes and Scheduled tribes to the total population by ranges

तहसील–बरेली
Tahsil-Bareilly

अ–अनुसूचित जातियां
A–Scheduled Castes

अनुसूचित जातियों की जनसंख्या का परिसर (प्रतिशत) Range of Scheduled castes population (Percentage)	लोकेशन कोड संख्या Location code No.	ग्राम का नाम Name of Village	अनुसूचित जातियों की जनसंख्या का परिसर (प्रतिशत) Range of Scheduled castes population (Percentage)	लोकेशन कोड संख्या Location code No.	ग्राम का नाम Name of Village
1	2	3	1	2	3
		बफरी अब्दुल नवीपुर			कुआं डाडा धमनी
11—15	103	Bafri Abdul Navipur	11—15	224	Kuan Danda Dhamni
		बफरी बुजुर्ग			चक दाह भगौतीपुर
	106	Bafri Buzurg		225	Chak Daha Bhagautipur
		बुझिया जागीर			परसू नगला
	116	Bujhiya Jagir		228	Parsoo Nagla
		तुरसा पट्टी			ईसापुर
	127	Tursa Patti		231	Isapur
		कनुननला			मुडिया हाफिज
	135	Kanunagla		232	Mundia Hafiz
		बगरऊ			पन्डरी हलवा
	136	Bagrau		242	Pandari Halwa
		जन्नक जागीर			कमुआ मकरूका
	139	Jannak Jageer		248	Kamuan Maqrooqa
		पन्थरिया			सागलपुर
	157	Pantharia		264	Saglpur
		जगतपुर काशीराम			भोजीपुरा
	173	Jagatpur Kashiram		265	Bhojeepura
		औधा			जतऊ पट्टी
	169	Ondha		268	Jatau Patti
		टिन्डौली			लाडपुर
	184	Tindauli		272	Ladpur
		खरसेनी			मझोला गगाराम
	180	Kharseni		283	Majhola Gangaram
		धनतियां			सफरी
	200	Dhantia		291	Safri
		राहपुरा जागीर			नौगवा घाटमपुर
	204	Rahpura Jagir		293	Naugawa Ghatampur
		टिपोलिया			कोरामपुर
	212	Tipolia		298	Korampur
		बकशाह नगर			घघोरा पिपरिया
	209	Badshah Nagar		301	Ghagora Piparia

परिशिष्ट IV
APPENDIX IV

अनुसूचित जातियों तथा अनुसूचित जनजातियों की जनसंख्या का कुल जनसंख्या से अनुपात परिसर के अनुसार ग्रामों की सूची

List of villages according to the proportion of Scheduled castes and Scheduled tribes to the total population by ranges

तहसील–बरेली
Tahsil–Bareilly

अ–अनुसूचित जातियां
A–Scheduled Castes

अनुसूचित जातियों की जनसंख्या का परिसर (प्रतिशत) Range of Scheduled castes population (Percentage)	लोकेशन कोड संख्या Location code No.	ग्राम का नाम Name of Village	अनुसूचित जातियों की जनसंख्या का परिसर (प्रतिशत) Range of Scheduled castes population (Percentage)	लोकेशन कोड संख्या Location code No.	ग्राम का नाम Name of Village
1	2	3	1	2	3
		बिलवा			पैगापुर
11—15	303	Bilwa	11—15	441	Paigapur
		लटुरी			सिमरा बोरीपुर
	307	Latoori		442	Simra Boripur
		परधौली			मनेहरा
	318	Pardhauli		452	Manehra
		महलाय			मुडिया अहमदनगर
	327	Mahlay		457	Mudia Ahamadnagar
		मठकमाल लैनपुर			आहलादपुर
	330	Mathkamal Lainpur		463	Ahladpur
		भोलापुर शंकरपुर			भगवानपुर सिधारी
	351	Bholapur Shankarpur		473	Bhagawanpur Sidhari
		गौतारा मुस्तकिल			सावर खेड़ा
	353	Gautara Mustkil		474	Sanwar Khera
		पिपसना चौधरी			डन्डिया
	385	Pipasana Chaudhri		481	Dandia
		बीरपुर मकदहा			मल्लाहपुर
	394	Beerpur Makdaha		484	Mallahpur
		करेली			इस्माईलपुर
	404	Kareli		490	Ismailpur
		चनेती			दासपुर
	407	Chaneti		497	Daspur
		रोधी सुस्तकिल			नौगवा हरस पट्टी
	416	Rodhi Mustkil		533	Naugawa Haras Patti
		चौवरी मुस्तकिल			अब्दुलापुर माफी
	423	Chaubri Mustkil		541	Abdullapur Mafi
		नबीनगर			चन्दपुर बिचपरी
	428	Nabinagar		546	Chandpur Bichpari
		पालपुर कमालपुर			कुआ डाडा कुर्मियान
	435	Palpur Kamalpur		574	Koan Danda Kurmiyan
		सैदपुर लस्करीगंज			लिलौरी
	437	Saidpur Laskarigan j		578	Lilaori

परिशिष्ट IV
APPENDIX IV

अनुसूचित जातियों तथा अनुसूचित जनजातियों की जनसंख्या का कुल जनसंख्या से अनुपात परिसर के अनुसार ग्रामों की सूची

List of villages according to the proportion of Scheduled castes and Scheduled tribes to the total population by ranges

तहसील–बरेली
Tahsil–Bareilly

अ–अनुसूचित जातियां
A–Scheduled Castes

अनुसूचित जातियों की जनसंख्या का परिसर (प्रतिशत) Range of Scheduled castes population (Percentage)	लोकेशन कोड संख्या Location code No.	ग्राम का नाम Name of Village	अनुसूचित जातियों की जनसंख्या का परिसर (प्रतिशत) Range of Scheduled castes population (Percentage)	लोकेशन कोड संख्या Location code No.	ग्राम का नाम Name of Village
1	2	3	1	2	3
		सारीपुर			बीढम नौगवां
11—15	579	Saripur	16—20	56	Beetham Naugawan
		बिथरी चैनपुर			चनेटा
	580	Bithari Chainpur		57	Chaneta
		मोहनपुर			थिरिया खुर्द
	588	Mohanpur		71	Thiria Khurd
		भिन्डोलिया			बहरौली
	596	Bhindolita		85	Bahroli
		नन्दगांव			ठिरिया बुजुर्ग
16—20	18	Nandgaon		96	Thiria Buzurg
		मनकरा			भमोरी
	20	Mankara		100	Bhamori
		नाथपुरा			दौली जवाहरलाल
	26	Nathpura		131	Dauli Jawaharlal
		नगरिया सादात			बिक्रमपुर
	32	Nagaria Sadat		165	Bikrampur
		ठिरिया ब्राह्मनान			मन्सूरगंज
	36	Thira Brhmanan		168	Mansoorganj
		सैंजना			सतुइया खास
	39	Saijna		171	Satuiya Khas
		जौनेरा			गोहाना
	43	Jaunera		178	Gohana
		गूला			पटवैया
	44	Goola		182	Patwaiya
		पैगा नगरी			उनासी
	45	Paiga Nagri		190	Unasi
		मंढवा बंशीपुर			सब्जीपुर खाता
	47	Mandwa Banshipur		220	Sabzipur Khata
		आनन्दपुर			खजुआ जागीर
	49	Anandpur		222	Khajua Jagir
		नरखेडा			पिपलसाना खतिखान
	52	Narkhera		226	Pipalsana Khatikhan

परिशिष्ट IV
APPENDIX IV

अनुसूचित जातियों तथा अनुसूचित जनजातियों की जनसंख्या का कुल जनसंख्या से अनुपात परिसर के अनुसार ग्रामों की सूची

List of villages according to the proportion of Scheduled Castes and Scheduled tribes to the total population by ranges

तहसील–बरेली
Tahsil-Bareilly

अ–अनुसूचित जातियां
A–Scheduled Castes

अनुसूचित जातियों की जनसंख्या का परिसर (प्रतिशत) Range of Scheduled castes population (Percentage)	लोकेशन कोड संख्या Location code No.	ग्राम का नाम Name of Village	अनुसूचित जातियों की जनसंख्या का परिसर (प्रतिशत) Range of Scheduled castes population (Percentage)	लोकेशन कोड संख्या Location code No.	ग्राम का नाम Name of Village
1	2	3	1	2	3
		सेरार			बुखारा
16—20	236	Serar	16—20	405	Bukhara
		कलारा			कान्धरपुर
	240	Kalara		408	Kandharpur
		जाफरपुर			धारूपुर ठाकुरान
	252	Jafarpur		436	Dharoopur Thakuran
		दभोरा खंजनपुर			मानपुर चिकरिया
	258	Dabhora Khanjanpur		434	Manpur Chikaria
		इटौआ केदारनाथ			सिसैया
	263	Etauwa Kedarnath		492	Sisaiya
		बुझिया शुमाली			कुँबेरपुर बनजरिया
	267	Bujhia Shumali		475	Kunwarpur Banjaria
		खितौसा			खाई खेड़ा
	290	Khitausa		504	Khai Khera
		रहपुरा करीमबक्श			भगौतीपुर
	297	Rahpura Karimbax		513	Bhagautipur
		करमपुर चौधरी			उगनपुर
	309	Karampur Chaudari		539	Uganpur
		मिलक इमामगंज			धौरारा माफी
	313	Milak Immamganj		543	Dhaurara Mafi
		बाकर नगर सुन्दरासी			नगरिया कलां
	323	Bakar Nagar Sundrasi		549	Nagaia Karlan
		बिधौलिया ग्रामीण			चावरपुर
	368	Bidhaulia (Rural)		555	Chawarpur
		धनोती खरगपुर			जगन्नाथपुर
	379	Dhanuti Kharagpur		576	Jagannathpur
		सहसिया हुसेनपुर मुस्तकिल			फरीदपुर इनायत खां
	386	Sahsia Husenpur Mustkil		583	Faridapur Inayat Khan
		सनरया धनसिंह			बिहारमान नगला ग्रामीण
	393	Sanraya Dhansingh		557	Bhairman Nagla (Rural)
		बिरिया नरायनपुर			उड़ला जागीर
	397	Biriya Narayanpur		584	Urla Jagir

परिशिष्ट IV
APPENDIX IV

अनुसूचित जातियों तथा अनुसूचित जनजातियों की जनसंख्या का कुल जनसंख्या से
अनुपात परिसर के अनुसार ग्रामों की सूची

List of villages according to the proportion of Scheduled castes
and Scheduled tribes to the total population by ranges

तहसील—बरेली
Tahsil–Bareilly

अ—अनुसूचित जातियां
A–Scheduled Castes

अनुसूचित जातियों की जनसंख्या का परिसर (प्रतिशत) Range of Scheduled castes population (Percentage)	लोकेशन कोड संख्या Location code No.	ग्राम का नाम Name of Village	अनुसूचित जातियों की जनसंख्या का परिसर (प्रतिशत) Range of Scheduled castes population (Percentage)	लोकेशन कोड संख्या Location code No.	ग्राम का नाम Name of Village
1	2	3	1	2	3
16—20	593	आलमपुर Alampur	21—30	92	गहवारा Gahwara
	599	परातासपुर Partaspur		101	डूगरपुर Doogerpur
	600	सुन्दरपुर Sundarpur		110	दिनरा Dinra
21—30	6	सिमरिया Simaria		111	सुकली Sukli
	9	खमरिया आजमपुर Khmaria Azampur		114	हौंसपुर Honspur
	11	काशीनाथपुर मुस्तकिल Kashinatpur Mustkil		140	खितौला हुलास कुंवर Khitaula Hulas Kunwar
	35	संजरपुर Sanjarpur		143	न्योधना Neyodhana
	63	भिटौली नगला Bhitauli Nagla		146	डहिया Dahia
	65	जटपुरा उर्फ मुगुलपुर Jatpura urf Mugulpur		152	अमौरा Amaura
	66	सहसा Sahsa		154	जालिम नगला Jalim Nagla
	69	दियोसान Deosan		156	खितौला बनीराम Khitola Baniram
	73	सिंगरा Singar		159	केरा Kera
	76	पहुछा बुजुर्ग मुस्तकिल Pacuchha Buzurg Mustkil		167	कुलछा Kulchha
	77	भगवतीपुर Bhagautipur		177	ठिरिया खेतल Thiria Khetal
	83	तिलमास Tilmas		185	दुर्गापुर Durgapur
	86	सिरौधी अंगदपुर Sirodhi Angadpur		187	मंठौली Mandhauli

परिशिष्ट IV
APPENDIX IV

अनुसूचित जातियों तथा अनुसूचित जनजातियों की जनसंख्या का कुल जनसंख्या से अनुपात परिसर के अनुसार ग्रामों की सूची

List of villages according to the proportion of Scehduled castes and Scheduled tribes to the total population by ranges

तहसील–बरेली
Tahsil-Bareilly

अ–अनुसूचित जातियाँ
A-Scheduled Castes

अनुसूचित जातियों की जनसंख्या का परिसर (प्रतिशत) Range of Scheduled castes population (Percentage)	लोकेशन कोड संख्या Location code No.	ग्राम का नाम Name of Village	अनुसूचित जातियों की जनसंख्या का परिसर (प्रतिशत) Range of Scheduled castes population (Percentage)	लोकेशन कोड संख्या Location code No.	ग्राम का नाम Name of Village
1	2	3	1	2	3
		कुरतरा			विचारवाल किशनपुर
21—30	189	Kurtara	21—30	376	Bicharbal Kishunpur
		पनबड़िया मुस्तकिल			इटौआ सुखदेवपुर
	196	Pan Waria Mustaqil		398	Etawa Sukhadevpur
		रसूला चौधरी			बेहती देह जागीर
	203	Rasoola Chaudhry		401	Behti Deh Jagir
		पिथुपुरा			अभयपुर केम्प
	211	Pithupura		403	Abheypur Camp
		बाहरपुर खजरिया			उमरसिया
	239	Banarpur Khajuria		409	Umarsia
		मैमा पट्टी			महेशपुर ठकुरान
	245	Maima Patti		417	Maheshpur Thakuran
		मोहम्मदपुर जातान			लखौरा
	246	Mohammadpur Jatan		426	Lakhaura
		अट्पट्टी दक्षिण			हरदुआ
	253	Atapatti Dakhin		433	Hardua
		पट्टी बिहारीपुर			भगवन्तापुर
	259	Patti Biharipur		453	Bhaghwantapur
		बुझिया जनूबी			दीदार पट्टी
	266	Bujhia Janoobi		454	Didar Patti
		मकरन्दपुर प्रीतमपुर			नवदिया इलाका सिंघाई
	269	Makrandpur pritampur		458	Nawadia Elaka Sindhia
		गोपालपुर अजीमपुर			राजापुरा माफ़ी
	292	Gopalpur Azimpur		461	Rajpur Mafi
		बोरपुर मकदहा			बरकापुर
	294	Beerpur Makdaha		469	Barkapur
		अठा कायस्थान			तिवरिया
	308	Atha Kayasthan		476	Tiwaria
		लाखमपुर			कीरतपुर
	310	Lakhampur		478	Kiratpur
		मुवई			तिगरा
	312	Mawai		482	Tigra

परिशिष्ट IV
APPENDIX IV

अनुसूचित जातियों तथा अनुसूचित जनजातियों की जनसंख्या का कुल जनसंख्या से अनुपात परिसर के अनुसार ग्रामों की सूची

List of villages according to the proportion of Scheduled castes and Scheduled tribes to the total population by ranges

तहसील–बरेली
Tahsil–Bareilly

अ–अनुसूचित जातियां
A–Scheduled Castes

अनुसूचित जातियों की जनसंख्या का परिसर (प्रतिशत) Range of Scheduled castes population (Percentage)	लोकेशन कोड संख्या Location code No.	ग्राम का नाम Name of Village	अनुसूचित जातियों की जनसंख्या का परिसर (प्रतिशत) Range of Scheduled castes population (Percentage)	लोकेशन कोड संख्या Location code No.	ग्राम का नाम Name of Village
1	2	3	1	2	3
		रहपुर गिरधारीलाल			पिपरिया मुस्तकिल
21—30	498	Rahpura Girdharilal	30+	67	Piparia Mustaqil
		नवाना ब्रहमानन			मसीहाबाद
	508	Nawada Brahmanan		81	Masihabad
		कुमुआ कलाँ			शामपुर
	515	Kamuan Kalan		95	Shampur
		कुमुआ खुर्द			डाढा
	518	Kamuan Khurd		118	Darha
		गूंगा			अधकता ब्रम्हनान
	521	Goonga		142	Adhkata Bramhanan
		महेशपुर शाह इमामुद्दीन			पन्थारिया
	532	Maheshpur Shah Immauddin		158	Pantharia
		नवादिया हरकिशन			रसूलिया
	534	Nawadiya Harkishun		166	Rasoolia
		कचौली			बकौनिया चम्पतपुर
	538	Kacholi		181	Bakauniya Champatpur
		हरदी नगला			मनकरी मुस्तकील
	562	Hirdi Nagla		192	Mankari Mustkil
		बालीपुर अहमदपुर			चितौला
	571	Balipur Ahamadpur		194	Chitaula
		पुरनापुर			गरगईया उर्फ गोकुलपुर
	573	Purnapur		202	Gargai urf Gokulpur
		बैनीपुर सादात			खिलचीपुर मुस्तकील
	581	Banipur Sadat		208	Khilchipur Mustkil
		गोपालपुर नगरिया			मियांपुर
	592	Gopalpur Nagaria		229	Mianpur
		मुंगरा ग्रामीण			तजुआ
31+	33	Mugara (Rural)		233	Tajua
		सिरलापुर			अटापट्टी शुमाली
	41	SirlaPur		247	Atapatti Shumali
		खिरकटी			मांडा
	42	KhirKati		254	Manda

परिशिष्ट IV
APPENDIX IV

अनुसूचित जातियों तथा अनुसूचित जनजातियों की जनसंख्या का कुल जनसंख्या से अनुपात परिसर के अनुसार ग्रामों की सूची

List of villages according to the proportion of Scehduled castes and Scheduled tribes to the total population by ranges

तहसील–बरेली
Tahsil–Bareilly

अ–अनुसूचित जातियाँ
A–Scheduled Castes

अनुसूचित जातियों की जनसंख्या का परिसर (प्रतिशत) Range of Scheduled castes population (Percentage)	लोकेशन कोड संख्या Location code No.	ग्राम का नाम Name of Village	अनुसूचित जातियों की जनसंख्या का परिसर (प्रतिशत) Range of Scheduled castes population (Percentage)	लोकेशन कोड संख्या Location code No.	ग्राम का नाम Name of Village
1	2	3	1	2	3
		नवदिया खुदागंज			पटपुरा गंज
31+	278	Nawadia Khudaganj	31+	489	Patpura Ganj
		रमियापुर			लक्ष्मीपुर
	281	Ramiapur		493	Laxmipur
		पिपलसना चौधरी			नथुरम्पुरा
	285	Pipalsana Chaudhri		505	Nathoo Rampura
		सुरला			परेवा कुईया
	296	Surla		506	Parewa Kuiyan
		मोहम्मदपुर ठाकुरान			रसूला गुलाम अब्बास
	299	Mohamadpur Thakuran		507	Rasoola Gulam Abbas
		बीरपुर कासमनगर			लहिया
	306	Beerpur Kasam Nagar		509	Lahia
		हमीरपुर			मनपुरिया जानकीप्रसाद
	317	Hamirpur		517	Manpuria Janki Prasad
		भगवन्तपुर मकरुआ			भगनापुर
	350	Bhagwantpur Makrua		522	Bhaganapur
		बलरऊ			टन्डवा
	363	Balrau		526	Tandwa
		सिठौरा			लालपुर
	392	Sithaura		535	Lalpur
		कुन्दारा मुस्तकिल			खुजुरिया जुल्फिकार
	400	Kundara Mustkil		540	Khajuria Julfikar
		चनेता			तुलापुर
	406	Chaneta		545	Tulapur
		भगवानपुर ठकुरान मुस्तकील			मोहनपुर उर्फ राममगर
	420	Bhagwanpur Thakuran Mustkil		547	Mohanpur urf Ramnagar
		चैना मुरादपुर			डोहरा
	466	Chana Muradpur		560	Dohra
		मोहरनिया			भरतौल
	472	Mohrania		566	Bhartaul
		सहुआ			सिमरा अजुबा बेगम
	477	Sahua		567	Simra Ajuba Begam

परिशिष्ट IV
APPENDIX IV

अनुसूचित जातियों तथा अनुसूचित जनजातियों की जनसंख्या का कुल जनसंख्या से अनुपात परिसर के अनुसार ग्रामों की सूची

List of villages according to the proportion of Scheduled Castes and Scheduled tribes to the total population by ranges

तहसील–बरेली
Tahsil-Bareilly

अ–अनुसूचित जातियां
A–Scheduled Castes

अनुसूचित जातियों की जनसंख्या का परिसर (प्रतिशत) Range of Scheduled castes population (Percentage)	लोकेशन कोड संख्या Location code No.	ग्राम का नाम Name of Village	अनुसूचित जातियों की जनसंख्या का परिसर (प्रतिशत) Range of Scheduled castes population (Percentage)	लोकेशन कोड संख्या Location code No.	ग्राम का नाम Name of Village
1	2	3	1	2	3
	568	खजुरिया ब्रह्मनान Khajuria Brahmnan		579	सारीपुर Shripur

* शून्य अनुसूचित जातियों की जनसंख्या के ग्राम इसमें सम्मिलित नही हैं।

* Excludes villages with nod Seheuled castes population.

परिशिष्ट IV
APPENDIX IV

अनुसूचित जातियों तथा अनुसूचित जनजातियों की जनसंख्या का कुल जनसंख्या से अनुपात परिसर के अनुसार ग्रामों की सूची

List of villages according to the proportion of Scheduled Castes and Scheduled Tribes to the total population by ranges

तहसील–बरेली
Tahsil–Bareilly

ब–अनुसूचित जनजातियाँ
B–Scheduled Tribes

अनुसूचित जनजातियों की जनसंख्या का परिसर (प्रतिशत) Range of Scheduled tribes population (Percentage)	लोकेशन कोड संख्या Location code No.	ग्राम का नाम Name of Village	अनुसूचित जनजातियों की जनसंख्या का परिसर (प्रतिशत) Range of Scheduled tribes population (Percentage)	लोकेशन कोड संख्या Location code No.	ग्राम का नाम Name of Village
1	2	3	1	2	3
		फरीदपुर जागीर Faridpur Jagir			
*0—5	149				
6—15	...	...			
16—25	...	...			
26—35	...	...			
35—50	...	...			
51+	...	...			

* शून्य अनुसूचित जनजातियों की जनसंख्या के ग्राम इसमे सम्मिलित नहीं हैं।
*Excludes villages with no Scheduled tribes population.

परिशिष्ट IV
APPENDIX IV

अनुसूचित जातियो तथा अनुसूचित जनजातियों की जनसंख्या का कुल जनसंख्या से अनुपात परिसर के अनुसार ग्रामों की सूची

List of villages according to the proportion of Scheduled Castes and Scheduled tribes to the total population by ranges

तहसील–आँवला
Tahsil-Aonla

अ–अनुसूचित जातियां
A–Scheduled Castes

अनुसूचित जातियों की जनसंख्या का परिसर (प्रतिशत) Range of Scheduled castes population (Percentage)	लोकेशन कोड संख्या Location code No.	ग्राम का नाम Name of Village	अनुसूचित जातियों की जनसंख्या का परिसर (प्रतिशत) Range of Scheduled castes population (Percentage)	लोकेशन कोड संख्या Location code No.	ग्राम का नाम Name of Village
1	2	3	1	2	3
		पृथ्वीपुर			शिवनगर नौगवाँ
*0—5	4	Pirthvipur	0—5	129	Shivnagar Naugawan
		लिल्लौर चमरान			कुन्डरिया खुर्द
	17	Lilaur Chamran		138	Kundaria Khurd
		नामदारगंज			किशनसिंहपुर
	33	Namdarganj		142	Kishansinghpur
		पल्था			पांडी
	34	Paltha		151	Pandi
		कल्यानपुर हैबतपुर			सुतेरा
	36	Kalyanpur Haibatpur		155	Sutera
		हींगा नगला			कचूर डान्डी
	39	Hinga Nagla		162	Kachur Dandi
		शहबाजपुर			बेहता जनू
	45	Shahbajpur		168	Behta Janu
		रम्पुरा भोपतनगर			अबादानपुर
	46	Rampura Bhopatnagar		169	Abadanpur
		जंग तीरा			जलालनगर
	54	Jang Teera		179	Jalalnagar
		मजरा दौलतपुर			सादुल्लागंज
	57	Majra Daulatpur		182	Sadullaganj
		मझौआ			रुतिया
	76	Mnjhaua		192	Rootia
		ताह			मोहम्मदगंज
	83	Tah		193	Mohammadganj
		हाजीपुर			पारा वहाउद्दीनपुर
	88	Hazipur		199	Para Bahauddinpur
		बडागाँव			शिबनगर चम्मतनगर
	104	Baragaon		201	Shivnagar Champatpur
		मदौना उर्फ पटपरागंज			खमरिया डाँडी
	123	Madauna urf Patporaganj		230	Khamaria Dandi
		महोलिया			करुआताल
	124	Maholia		236	Karuatal

परिशिष्ट IV
APPENDIX IV

अनुसूचित जातियों तथा अनुसूचित जनजातियों की जनसंख्या का कुल जनसंख्या से अनुपात परिसर के अनुसार ग्रामों की सूची

List of villages according to the proportion of Scheduled castes and Scheduled tribes to the total population by ranges

तहसील–आँवला
Tahsil–Aonla

अ–अनुसूचित जातियां
A–Scheduled Castes

अनुसूचित जातियों की जनसंख्या का परिसर (प्रतिशत) Range of Scheduled castes population (Percentage)	लोकेशन कोड संख्या Location code No.	ग्राम का नाम Name of Village	अनुसूचित जातियो की जनसंख्या का परिसर (प्रतिशत) Range of Scheduled castes population (Percentage)	लोकेशन कोड संख्या Location code No.	ग्राम का नाम Name of Village
1	2	3	1	2	3
		पनवडिया			तजपुरा नवदिया
0—5	242	Panwaria	0—5	333	Tajpura Nabadia
		टुमड़िया			खेड़ा
	243	Tumaria		335	Khera
		देवी			नितोई
	248	Devi		337	Nitoi
		टिकरी			नगला
	250	Tikari		342	Nagla
		दलीपपुर			कीरतपुर
	253	Dalippur		362	Kiratpur
		खुली			बिहारीपुर
	271	Khuli	6—10	2	Biharipur
		करपिया किसनान			सुनरासी
	274	Karpia Kisnan		18	Sunrasi
		मलगाँवा			केसरपुर
	281	Malgawan		41	Kesarpur
		क्योना शादीपुर			देवसरा उर्फ संग्रामपुर
	290	Keona Shadipur		44	Deosara urf Sangrampur
		चकरपुर			मुतलकपुर
	304	Chakarpur		56	Mutlakpur
		मजनूपुर			चन्दुपुर शिवनगर
	310	Mrjnupur		58	Chandupur Shivnagr
		रफियाबाद			भीमपुर कठौती
	311	Rafiabad		59	Bhimpur Kathauti
		फतेहपुर सराधू			किशनपुर
	318	Fatehpur Saradhu		68	Kishanpur
		कटका भरत			बिजई गगला
	325	Katka Bharat		85	Bijai Nagla
		बिहारीपुर			झाऊ नगला
	330	Biharipur		90	Jhau Nagla
		वनारा			रौतापुर
	331	Banara		100	Rautapur

परिशिष्ट IV
APPENDIX IV

अनुसूचित जातियों तथा अनुसूचित जनजातियों की जनसंख्या का कुल जनसंख्या से
अनुपात परिसर के अनुसार ग्रामों की सूची
List of villages according to the proportion of Scheduled castes
and Scheduled tribes to the total population by ranges

तहसील–आँवला
Tahsil–Aonla

अ–अनुसूचित जातियाँ
A–Scheduled Castes

अनुसूचित जातियों की जनसंख्या का परिसर (प्रतिशत) Range of Scheduled castes population (Percentage)	लोकेशन कोड संख्या Location code No.	ग्राम का नाम Name of Village	अनुसूचित जातियों की जनसंख्या का परिसर (प्रतिशत) Range of Scheduled castes population (Percentage)	लोकेशन कोड संख्या Location code No.	ग्राम का नाम Name of Village
1	2	3	1	2	3
		कल्यानपुर			कान्हरपुर
6—10	109	Kalyanpur	6—10	200	Kanharpur
		राजपुर कलाँ			अखा मुस्तकिल
	112	Rajpur Kalan		206	Akha Mustakil
		बझेरा			जैनपुर कादराबाद
	116	Bajhera		207	Jainpur Kadrabad
		रम्पुरा खुर्द			मुशरफपुर
	117	Rampura Khurd		208	Musharafpur
		कुन्डरिया फैजुल्लापुर			बहजुइया
	119	Kundaria Faizulapur		232	Bahjuia
		जोगी ठेर			आसपुर
	126	Jogi Ther		334	Aspur
		गैनी			राजपुर खुर्द
	131	Gaini		235	Rajpur Khurd
		सिसौना			पथरी
	140	Sisauna		240	Pathri
		अलीगंज			मुसराहा
	150	Aliganj		253	Musraha
		मंडौरा			भरताना
	152	Mandaura		257	Bhartana
		अमरौली			युसुफपुर
	153	Amroli		270	Yusufpur
		घुन्सी			कुसारी
	156	Ghunsi		284	Kosari
		फतेहगंज			पन्डरी
	172	Fatehganj		289	Pandari
		नौहारा हसनपुर			भोजपुर
	175	Nauhara Hasanpur		293	Bhojpur
		बेहता बुजुर्ग			प्रेमराजपुर
	176	Behta Buzurg		300	Premrajpur
		नूरपुर बुजुर्ग			सरदारनगर
	177	Noorpur Buzurg		315	Sardarnagar

परिशिष्ट IV
APPENDIX IV

अनुसूचित जातियों तथा अनुसूचित जनजातियों की जनसंख्या का कुल जनसंख्या से अनुपात परिसर के अनुसार ग्रामों की सूची

List of villages according to the proportion of Scehduled castes and Scheduled tribes to the total population by ranges

तहसील–आँवला
Tahsil-Aonla

अ–अनुसूचित जातियाँ
A–Scheduled Castes

अनुसूचित जातियों की जनसंख्या का परिसर (प्रतिशत) Range of Scheduled castes population (Percentage)	लोकेशन कोड संख्या Location code No.	ग्राम का नाम Name of Village	अनुसूचित जातियों की जनसंख्या का परिसर (प्रतिशत) Range of Scheduled castes population (Percentage)	लोकेशन कोड संख्या Location code No.	ग्राम का नाम Name of Village
1	2	3	1	2	3
		लंगुरा			आलमपुर कोट
6—10	319	Langura	11—15	60	Alampur Kot
		नौगवां ठकुरान			रामनगर
	324	Naugawan Thakuran		62	Ramnagar
		बिछुरइया सिरसा			बारी खेड़ा
	325	Biehhuraia Sirsa		64	Bari Khera
		हरनामपुर			तिगरा खानपुर
	327	Harnampur		66	Tigra Khanpr
		सिरोही			कासूमरा
	339	Sirohi		77	Kasumara
		नौरंगपुर			मनौता
	344	Naurangpur		80	Manauta
		दलपतपुर			गुरगवां सुस्तकिल
	345	Dalpatpur		93	Gurgawan Mustakil
		सराऊ			रुखाडा
	359	Sarau		95	Rukhara
		लहर			गुबरहई
	361	Lahar		98	Gubarhai
		लिलौर बुजुर्ग			गुलडिया उपराला
11—15	16	Lilaur Buzurg		105	Gularia Uprala
		बरसेरा सिकन्दरपुर			कैनी शिवनगर
	21	Barsera Sikandarpur		107	Kaini Sivnagar
		अजमेर			खटेटा
	42	Ajmer		110	Khateta
		फुन्दापुर उर्फ अटा			भजनई
	43	Fundapur urf Ata		111	Bhajnai
		जंगबाजपुर			बरा सिरसा
	48	Jangbajpur		113	Bara Sirsa
		चकरपुर गही			ढकिया
	49	Chakarpur Gahi		120	Dhukia
		जन्नाथपुर			नौगवां ब्रह्मनान
	51	Jagunathpur		128	Naugawan Brahmanan

परिशिष्ट IV
APPENDIX IV

अनुसूचित जातियों तथा अनुसूचित जनजातियों की जनसंख्या का कुल जनसंख्या से अनुपात परिसर के अनुसार ग्रामों की सूची

List of villages according to the proportion of Scehduled castes and Scheduled tribes to the total population by ranges

तहसील–आँवला
Tahsil-Aonla

अ–अनुसूचित जातियाँ
A-Scheduled Castes

अनुसूचित जातियों की जनसंख्या का परिसर (प्रतिशत) Range of Scheduled castes population (Percentage)	लोकेशन कोड संख्या Location code No.	ग्राम का नाम Name of Village	अनुसूचित जातियों की जनसंख्या का परिसर (प्रतिशत) Range of Scheduled castes population (Percentage)	लोकेशन कोड संख्या Location code No.	ग्राम का नाम Name of Village
1	2	3	1	2	3
		मझगवां			चितगरी बालकिशनपुर
11—15	139	Majhgawan	11—15	275	Chingari Balkishanpur
		चुरहा नवदिया			पचतोर
	143	Churha Naudia		279	Pachtor
		सत्तारनगर			इस्लामाबाद
	149	Sattarnagr		282	Islamabad
		शादीनगर			बाकरगंज
	161	Shadinagar		285	Bakarganj
		फुलासी			पमारी
	170	Phulasi		286	Pamari
		इसमाइलपुर			रामपुर दुजुर्ग
	173	Ismailpur		301	Rampur Buzurg
		अटर छेडी			मकरन्दपुर धाराजीत
	183	Atar Chheri		305	Makrandpur Dharajit
		जैतपुर सरीफपुर			कोहनी प्रतापपुर
	186	Jaitpur Sarifpur		313	Kohni Pratappur
		गिदौली			चन्दौआ
	191	Gidauli		317	Ghandaua
		भिन्डौरा			मिलक मझरा
	194	Bhindaura		320	Milak Majhara
		शहबाजपुर			बल्लिया
	211	Shahbajpur		348	Ballia
		उरला			गहर्रा
	214	Urla		356	Gaharra
		भीमपुर			गुलडिया अरिल
	227	Bhimpur	16—20	1	Gularia Aril
		चकरपुर			धनौरा गौरी
	228	Chakarpur		12	Dhanaura Gauri
		संग्रामपुर			लिलौर सहसा
	233	Sangrampur		20	Lilaur Sahasa
		हिम्मतपुर उर्फ ताहरपुर			चन्दूपुरा
	272	Himmatpur urf Taharpur		40	Chandupura

परिशिष्ट IV
APPENDIX IV

अनुसूचित जातियों तथा अनुसूचित जनजातियों की जनसंख्या का कुल जनसंख्या से अनुपात परिसर के अनुसार ग्रामों की सूची

List of villages according to the proportion of Scheduled castes and Scheduled tribes to the total population by ranges

तहसील–आँवला
Tahsil–Aonla

अ–अनुसूचित जातियां
A–Scheduled Castes

अनुसूचित जातियों की जनसंख्या का परिसर (प्रतिशत) Range of Scheduled castes population (Percentage)	लोकेशन कोड संख्या Location code No.	ग्राम का नाम Name of Village	अनुसूचित जातियों की जनसंख्या का परिसर (प्रतिशत) Range of Scheduled castes population (Percentage)	लोकेशन कोड संख्या Location code No.	ग्राम का नाम Name of Village
1	2	3	1	2	3
		हरदासपुर			रहमानपुर
16—20	47	Hardaspur	16—20	202	Rahmanpur
		पट्टी कुर्की			बलेही भगवन्तपुर
	55	Patti Kurki		209	Balehi Bhagwantpur
		उदयभानपुर उर्फ आनन्दपुर			मिर्जापुर
	61	Udaibhanpur urf Anandpur		210	Mirzapur
		रेयोटी			कनगांवा उरला
	67	Reoti		224	Kangawan Urla
		देवकोला			कल्लिया
	74	Deo Kola		246	Kallia
		मुगलपुर			सिकरोड़ा
	102	Mugalpur		247	Sikrora
		अनुरुद्धपुर			सेंधा
	106	Anurudhapur		261	Sendha
		इन्चौर भूनानगर			चाँदपुर मटकी
	108	Inchor Bhonanagar		266	Chanpur Matki
		बचेरा			आनन्दपुर
	135	Bachera		278	Anaadpur
		तिगाई दत्तनगर			सुल्तानपुर
	137	Tigai Dattanagar		292	Sultanpur
		रुफियाबाद			कैमुआ
	144	Rufiabau		294	Kaimuan
		अनन्तपुर			आलमपुर जाफरावाद
	147	Antpur		297	Alampur Jafarabad
		खैलम देह जागीर			देवचरा
	148	Khailamdeh Jagir		303	Deochora
		लोहारी			अबरा
	171	Lohari		308	Abra
		निसोई			मझोरा
	180	Nisoi		341	Majhora
		ढकैरा			झिझरी
	181	Dhakaura		363	Jhijhri

परिशिष्ट IV
APPENDIX IV

अनुसूचित जातियों तथा अनुसूचित जनजातियों की जनसंख्या का कुल जनसंख्या से अनुपात परिसर के अनुसार ग्रामों की सूची

List of villages according to the proportion of Scheduled castes and Scheduled tribes to the total population by ranges

तहसील–आँवला
Tahsil–Aonla

अ–अनुसूचित जातियां
A–Scheduled Castes

अनुसूचित जातियों की जनसंख्या का परिसर (प्रतिशत) Range of Scheduled castes population (Percentage)	लोकेशन कोड संख्या Location code No.	ग्राम का नाम Name of Village	अनुसूचित जातियों की जनसंख्या का परिसर (प्रतिशत) Range of Scheduled castes population (Percentage)	लोकेशन कोड संख्या Location code No.	ग्राम का नाम Name of Village
1	2	3	1	2	3
		ताखा उर्फ सुकटिया			हाफिजगंज
21—30	3	Takha urf Sukaita	21—30	101	Hafizganj
		ब्योधब खुर्द			भीमलौर रसूलपुर
	8	Beodhan Khurd		114	Bhimlaur Rasulpur
		बराथानपुर			खनगावांश्याम
	10	Barathanpur		115	Khangawashyam
		औरगाबाद			मंसारामपुर
	35	Aurangabad		127	Mansarampur
		खरगपुर			बिहारीपुप जागीर
	38	Kharagpur		146	Biharipur Jagir
		काला भोज			रहगवां
	50	Kala Bhoj		158	Rangawan
		महमूदपुर			पैगा
	53	Mahmoodpur		163	Paiga
		मऊचन्दपुर			नगरिया सत्य
	63	Mauchandpur		164	Nagaria Satyan
		कम ठेला			दासीपुर
	70	Kam Thela		203	Dasipur
		चम्पतपुर			रामपुर
	72	Champatpur		212	Rampur
		खिरिया			उसैता
	82	Khiriya		213	Usaita
		कंथरी जाफरपुर			बीहत
	86	Kanthari Jafarpur		220	Bihat
		शिवपुरी			रसूला
	91	Shivpuri		221	Rasula
		गुरगवा एहतमाली			चुलहरा
	94	Gurgawa Ahtmali		222	Chulhara
		पिपरिया उपराला			तारगंज
	96	Pipariya Uprala		225	Targanj
		बसन्तपुर			सिहोलिया
	97	Basantpur		249	Siholia

परिशिष्ट IV
APPENDIX IV

अनुसूचित जातियों तथा अनुसूचित जनजातियों की जनसंख्या का कुल जनसंख्या से अनुपात परिसर के अनुसार ग्रामों की सूची

List of villages according to the proportion of Scheduled castes and Scheduled tribes to the total population by ranges

तहसील–आँवला
Tahsil–Aonla

अ–अनुसूचित जातियां
A–Scheduled Castes

अनुसूचित जातियों की जनसंख्या का परिसर (प्रतिशत) Range of Scheduled castes population (Percentage)	लोकेशन कोड संख्या Location code No.	ग्राम का नाम Name of Village	अनुसूचित जातियों की जनसंख्या का परिसर (प्रतिशत) Range of Scheduled castes population (Percentage)	लोकेशन कोड संख्या Location code No.	ग्राम का नाम Name of Village
1	2	3	1	2	3
		दिगोई			धनौरा
21—30	252	Digoi	21—30	350	Dhanura
		टाँडा			कतरा रमन
	254	Tanda		352	Katrar Rman
		पखुर्नी			दप्ता श्यामपुर
	258	Pakhurni		354	Dapta Shyampur
		कुंडडा			रामपुर कांकर
	259	Kundada		355	Rampur Kankar
		बांगरपुर			हिम्मतपुर
	265	Bangarpur		364	Himmatpur
		सहासा			ब्योधन बुजुर्ग
	277	Sahasa	31+	5	Beodhanpur Buzurg
		शेखूपुर उर्फ बिहारीपुर			नवाबपुर
	287	Shekhupur urf Biheripur		7	Nawabpur
		राजूपुर			पिपरिया बीरपुर
	291	Rajupur		9	Pipria Birpur
		मिलक मशारामपुर			सोना
	298	Milak Mansarampur		13	Sona
		बमयाना			रामपुर भूड़
	299	Bamyana		19	Rampur Bhoor
		चम्पतपुर			मुरवा
	307	Champatpur		27	Gurwa
		बाहनपुर			अजनी मुस्तकिल
	312	Bahanpur		29	Anjani Mustqil
		हासमपुर			इस्लामनगर उर्फ दलीपनगर
	322	Hasampur		52	Islamnagar urf Dalipnagar
		चिलौरा			गोंठा खड़वा
	329	Chilaura		65	Gontha Khandua
		भमोरा			बघेड़ा खेड़ा
	336	Bhamora		71	Baghera Khera
		सिंघा			भूरीपुर
	346	Singha		75	Bhooripur

परिशिष्ट IV
APPENDIX IV

अनुसूचित जातियों तथा अनुसूचित जनजातियों की जनसंख्या का कुल जनसंख्या से अनुपात परिसर के अनुसार ग्रामों की सूची

List of villages according to the proportion of Scheduled Castes and Scheduled tribes to the total population by ranges

तहसील–आँवला
Tahsil-Aonla

अ–अनुसूचित जातियां
A–Scheduled Castes

अनुसूचित जातियों की जनसंख्या का परिसर (प्रतिशत) Range of Scheduled castes population (Percentage)	लोकेशन कोड संख्या Location code No.	ग्राम का नाम Name of Village	अनुसूचित जातियों की जनसंख्या का परिसर (प्रतिशत) Range of Scheduled castes population (Percentage)	लोकेशन कोड संख्या Location code No	ग्राम का नाम Name of Village
1	2	3	1	2	3
		ढिकवारी			पहलादपुर
31+	78	Dhikwari	31+	174	Pahladpur
		मीरपुरचिता उर्फ फुन्दनगर			लक्ष्मीपुर
	79	Meerpurchita urf Fundnagar		188	Laxmipur
		गुलेली			अन्तुआ
	81	Guleli		196	Antua
		दराहनगर			कुन्डरिया इखलासपुर
	84	Darahnagar		198	Kundaria Ikhlaspur
		लोधीपुर			बीरपुरा
	92	Lodhipur		215	Birpura
		किदौना			अलीनगर
	118	Kidauna		219	Alinagar
		बिवनी			कटसारी
	121	Beebni		223	Katsari
		शेखपुर खालसा			डरुआपुर
	125	Shekhpur Khalsa		229	Daruapur
		चाँदपुर याकूबपुर			पथरा
	130	Chandpur Yaqubpur		239	Pathra
		क्योना सूरतपुर			धर्मपुर
	136	Keona Suratpur		251	Dharmpur
		भीकमपुर			वेहठा लालच
	141	Bhikampur		256	Behta Lalach
		धीरपुर			कीरतपुर
	145	Dhirpur		263	Kiratpur
		रहतुवा			मकरन्दपुर ताराचन्द
	157	Rohtua		269	Makrandpur Tarachand
		कुंवरपुर			करपियाब्रह्मनान
	159	Kunwarpur		273	Karpia Brahmnan
		नूरपुर			बदराई कुइयाँ
	165	Noorpur		314	Badrai Kuian
		गोझा खेडा			नकटपुर
	166	Gojha Khera		321	Kakatpur

परिशिष्ट IV
APPENDIX IV

अनुसूचित जातियों तथा अनुसूचित जनजातियों की जनसंख्या का कुल जनसंख्या से अनुपात परिसर के अनुसार ग्रामों की सूची

List of villages according to the proportion of Scheduled castes and Scheduled tribes to the total population by ranges

तहसील–आँवला
Tahsil–Aonla

अ–अनुसूचित जातियां
A–Scheduled Castes

अनुसूचित जातियों की जनसंख्या का परिसर (प्रतिशत) Range of Scheduled castes population (Percentage)	लोकेशन कोड संख्या Location code No.	ग्राम का नाम Name of Village	अनुसूचित जातियों की जनसंख्या का परिसर (प्रतिशत) Range of Scheduled castes population (Percentage)	लोकेशन कोड संख्या Location code No.	ग्राम का नाम Name of Village
1	2	3	1	2	3
		फिरोजपुर			ककरी
31+	332	Firojpur	31+	347	Kakri
		देवीपुर			मई कीरतपुर
	334	Devipur		360	Mai Kiratpur
		जमालपुर			
	343	Jamalpur			

* शून्य अनुसूचित जातियों की जनसंख्या के ग्राम इसमें सम्मिलित नहीं हैं।
* Excludes villages with nod Scheuled castes population.

परिशिष्ट IV
APPENDIX IV

अनुसूचित जातियों तथा अनुसूचित जनजातियों की जनसंख्या का कुल जनसंख्या से
अनुपात परिसर के अनुसार ग्रामों की सूची

List of villages according to the proportion of Scheduled Castes
and Scheduled Tribes to the total population by ranges

तहसील–आँवला
Tahsil–Aonla

ब–अनुसूचित जनजातियाँ
B–Scheduled Tribes

अनुसूचित जनजातियों की जनसंख्या का परिसर (प्रतिशत) Range of Scheduled tribes population (Percentage)	लोकेशन कोड संख्या Location code No.	ग्राम का नाम Name of Village	अनुसूचित जनजातियों की जनसंख्या का परिसर (प्रतिशत) Range of Scheduled tribes population (Percentage)	लोकेशन कोड संख्या Location code No.	ग्राम का नाम Name of Village
1	2	3	1	2	3
		बल्लिया Ballia			
*0—5	348				
6—15	...	...			
16—25	...	...			
26—35	...	...			
36—50	...	...			
51+	...	...			

* शून्य अनुसूचित जनजातियों की जनसंख्या के ग्राम इसमें सम्मिलित नहीं हैं।
*Excludes villages with no Scheduled tribes population.

परिशिष्ट IV
APPENDIX IV

अनुसूचित जातियों तथा अनुसूचित जनजातियों की जनसंख्या का कुल जनसंख्या से
अनुपात परिसर के अनुसार ग्रामों की सूची
List of villages according to the proportion of Scheduled castes
and Scheduled tribes to the total population by ranges

तहसील–नवाबगंज
Tahsil–Nawabganj

अ–अनुसूचित जातियां
A–Scheduled Castes

अनुसूचित जातियों की जनसंख्या का परिसर (प्रतिशत) Range of Scheduled castes population (Percentage)	लोकेशन कोड संख्या Location code No.	ग्राम का नाम Name of Village	अनुसूचित जातियो की जनसंख्या का परिसर (प्रतिशत) Range of Scheduled castes population (Percentage)	लोकेशन कोड संख्या Location code No.	ग्राम का नाम Name of Village
1	2	3	1	2	3
		प्यारी नवादा			उदरनपुर
*0—5	12	Piary Nawda	0—5	103	Udranpur
		चमन नगरिया			रसूला तालिब हुसैन
	13	Chaman Nagariya		109	Rasoola Talib Husain
		अहरोला			जमुनिया
	14	Ahrola		114	Jamunia
		फाजिलपुर			बुलन्द नगर उर्फ लभेडा
	32	Fazilpur		137	Buland Nagar Urf Labhera
		तुमडिया			रूपपुर
	52	Tumaria		141	Rooppur
		अधकटा नजराना			मुझैना जागीर
	54	Adhkata Nazrana		143	Mujhaina Jagir
		मुन्डिया तेली			मिर्जापुर जागीर
	58	Mundia Teli		148	Mirzapur Jagir
		सहोदर नगला			सनेकपुर
	59	Sahodar Nagla		169	Sanekpur
		गरगइया			खाटा
	61	Gargyia		172	Khata
		सतुइया खुर्द			बरखन
	62	Satuiya Khurd		182	Barkhan
		रिछोला किफायत उल्ला			कुंवरपुर करीमजान
	73	Richhola Kifayat Uullah		193	Kunwarpur Karimjan
		जरेली			कटैया आत्माराम
	77	Jarely		195	Katiya Atmaram
		गुलडिया धीमर			तिगरी
	78	Gularia Dhimar		213	Tigri
		बिथरी			अमीर नगर
	80	Bithri		216	Amir Nagar
		टान्डा सादात			अल्हैया
	86	Tanda Sadat		265	Alhaiya
		हाफिज गंज			टान्डा दयानतपुर
	90	Hafiz Ganj		266	Tanda Dayanatpur

परिशिष्ट IV
APPENDIX IV

अनुसूचित जातियों तथा अनुसूचित जनजातियों की जनसंख्या का कुल जनसंख्या से अनुपात परिसर के अनुसार ग्रामों की सूची

List of villages according to the proportion of Scheduled castes and Scheduled tribes to the total population by ranges

तहसील–नवाबगंज
Tahsil-Nawabganj

अ–अनुसूचित जातियां
A–Scheduled Castes

अनुसूचित जातियों की जनसंख्या का परिसर (प्रतिशत) Range of Scheduled castes population (Percentage)	लोकेशन कोड संख्या Location code No.	ग्राम का नाम Name of Village	अनुसूचित जातियो की जनसंख्या का परिसर (प्रतिशत) Range of Scheduled castes population (Percentage)	लोकेशन कोड संख्या Location code No.	ग्राम का नाम Name of Village
1	2	3	1	2	3
		विक्रमपुर			पडरी समीप बरौर
0—5	298	Bikrampur	6—10	35	Pandri Sam p Baraur
		जगतपुर			खामपुर उर्फ गगापुर
	299	Jagatpur		44	Khampur Urf Gangapur
		रुकमपुर			डान्डिया वीरम नगला
	301	Rukampur		50	Dandia Biram Nagla
		गुलडिया लेखराज			इनायतपुर
	303	Guladia Lekhraj		55	Inayatpur
		परसरामपुर			अली नगर
	305	Parasrampur		76	Ali Nagar
		गोपालपुर			हरदुआ किफायत उल्ला
	319	Gopalpur		81	Hardua Kifayat Ullah
		मरगापुर मरगैया			बीजामऊ
	320	Margapur Margiya		82	Bijamau
		महमूदापुर			मिलक उदरनपुर
	325	Mahmoodapur		101	Milak Udaranpur
		भूड़ा			मिलक बमनपुर
6—10	5	Bhura		102	Milak Bamanpur
		हिमकरपुर चमरौआ			डेवावट
	11	Himkarpur Chamroua		116	Duwawat
		मुझैना सन्तोष			डन्डिया बाबूराम
	16	Mujhena Santosh		123	Dandia Baburam
		बरौर			शाहपुर इनायत तुल्ला
	18	Baraor		128	Shahpur Inayatulla
		बरौरा			रतना चुन्नीलाल
	19	Baraura		131	Ratna Chunnilal
		अटंगाओगी			हरिहरपुर चौधरी
	22	Atangaogi		132	Harihарpur Chaudhri
		पिपरा निगाई			रिछोला ताराचन्द
	30	Pipra Nigai		133	Richhola Tarachand
		लाई खेडा			भोलामानपुर
	31	Lai Khera		142	Bholamanpur

परिशिष्ट IV
APPENDIX IV

अनुसूचित जातियों तथा अनुसूचित जनजातियों की जनसंख्या का कुल जनसंख्या से अनुपात परिसर के अनुसार ग्रामों की सूची

List of villages according to the proportion of Scehduled castes and Scheduled tribes to the total population by ranges

तहसील–नवाबगंज
Tahsil-Nawabganj

अ–अनुसूचित जातियाँ
A–Scheduled Castes

अनुसूचित जातियो की जनसंख्या का परिसर (प्रतिशत) Range of Scheduled castes population (Percentage)	लोकेशन कोड संख्या Location code No.	ग्राम का नाम Name of Village	अनुसूचित जातियो की जनसंख्या का परिसर (प्रतिशत) Range of Scheduled castes population (Percentage)	लोकेशन कोड संख्या Location code No.	ग्राम का नाम Name of Village
1	2	3	1	2	3
		चन्दुआ चमरौआ			बहिर जागीर
6—10	145	Chandua Chamraua	6—10	203	Bahir Jagir
		पैगा			करुआ साहब गंज
	146	Paiga		206	Karua Sahab Ganj
		मल्लपुर			ढ़किया बरकली साहब
	147	Mallapur		212	Dharia Barkali Sahib
		औरंगाबाद			सिठौरा
	157	Aurangabad		215	Sithaura
		पृथ्वीपुर नवदिया			नगवाँ भगवन्तपुर
	161	Pirthipur Nawadia		226	Nagawan Bhagwantpur
		मुरारपुर प्रेमपुर			ठिरिया बन्नोजान
	165	Murarpur Prempur		236	Thereya Bannojan
		हरहरपुर भटकुली			डन्डिया मिश्र
	166	Harharpur Bhatku'i		239	Dandia Mishra
		कमुआ			क्योलड़िया
	167	Kamua		241	Keolaria
		पन्डरी नौमहला			किशनपुर कुइया
	168	Pandri Naumehla		245	Kishanpur Kuinya
		सन्तोषपुर			सुकटिया
	170	Santoshpur		262	Sukatia
		नवदिया कस्बान			जगराजपुर
	173	Nawdia Qassaban		271	Jagrajpur
		जिगनिया भगवन्तपुर			मटकापुर
	174	Jigania Bhagwantpur		273	Matkapur
		अभयपुर राजपुर			डबरा
	175	Abhaipur Rajpur		275	Dabra
		मोहम्मदपुर			डबरी
	183	Mohammadpur		276	Dabri
		बकुचिया किशनपुर			सुनौर
	188	Bakuchia kishanpur		280	Sunaur
		अटगा चांदपुर			ज्योत जागीर
	196	Atanga Chandpur		282	Jeot Jagir

परिशिष्ट IV
APPENDIX IV

अनुसूचित जातियो तथा अनुसूचित जनजातियों की जनसंख्या का कुल जनसंख्या से अनुपात परिसर के अनुसार ग्रामों की सूची

List of villages according to the proportion of Scehduled castes and Scheduled tribes to the total population by ranges

तहसील-नवाबगंज
Tahsil-Nawabganj

अ–अनुसूचित जातियां
A-Scheduled Castes

अनुसूचित जातियो की जनसख्या का परिसर (प्रतिशत) Range of Scheduled castes population (Percentage)	लोकेशन कोड संख्या Location code No.	ग्राम का नाम Name of Village	अनुसूचित जातियों की जनसंख्या का परिसर (प्रतिशत) Range of Scheduled castes population (Percentage)	लोकेशन कोड संख्या Location code No.	ग्राम का नाम Name of Village
1	2	3	1	2	3
		कोठामक्खन			पिताम्बरपुर
6—10	285	Kothamakkhan	11—15	113	Pitambarpur
		मधू नगला			मधुकरपुर
	287	Madhu Nagla		118	Madhukarpu
		मथुरापुर			लम्बाखेड़ा तालिब हुसैन
	291	Mathurapur		144	Lambakhera Talib Husain
		मुन्डिया जागीर			घाटमपुर
	310	Mundia Jager		149	Ghatampur
		विलसा नगर			सैदपुर सरौरा
	314	Bilsa Nagar		153	Saidpur Saraura
		भौआ बाजार			कुआ डान्डा
	316	Bhawa Bazar		154	Kuan Danda
		रामनगरिया			मुन्डिया भीकमपुर
11—15	4	Ramnagaria		159	Mundia Bhikampur
		समुहा			चेना
	6	Samuha		180	Chaina
		गूलर डान्डी			अधकटारा बनी बेगम
	38	Gular Dandi		181	Adhkatara Bani Begam
		सिजौलिया			पुरैनिया
	68	Sijaulia		198	Purainia
		ग्रेम			भदपुरा
	72	Grem		207	Bhadpura
		फैजुल्लापुर			कुंवर तुलसी पट्टी
	87	Faizullapur		208	Kunwar Tulsi Patti
		लाडपुर उसमानपुर			बढैपुरा इलाका बाहिर
	88	Ladpur Usmanpur		211	Badhipura Illaqa Bahir
		भटकुला			डन्डिया साफदरअली
	99	Bhatkula		214	Dandia Safdarali
		ढ़किया सहादतअली			गुलड़हाई
	104	Dhakia Sahadatali		217	Gularhai
		बढैपुरा निकट खोह			सिलहरा
	106	Badhipura Nikatkoh		219	Silhara

परिशिष्ट IV
APPENDIX IV

अनुसूचित जातियों तथा अनुसूचित जनजातियों की जनसंख्या का कुल जनसंख्या से अनुपात परिसर के अनुसार ग्रामों की सूची

List of villages according to the proportion of Scheduled castes and Scheduled tribes to the total population by ranges

तहसील–नवाबगंज
Tahsil–Nawabganj

अ–अनुसूचित जातियां
A–Scheduled Castes

अनुसूचित जातियों की जनसंख्या का परिसर (प्रतिशत) Range of Scheduled castes population (Percentage)	लोकेशन कोड संख्या Location code No.	ग्राम का नाम Name of Village	अनुसूचित जातियों की जनसंख्या का परिसर (प्रतिशत) Range of Scheduled castes population (Percentage)	लोकेशन कोड संख्या Location code No.	ग्राम का नाम Name of Village
1	2	3	1	2	3
		नवदिया मोतीराम			दियौरानिया जागीर
11—15	220	Nawadia Motiram	16—20	17	Deorania Jagir
		जरपा मोहनपुर			मुन्डिया बिशुनसहाय
	227	Jarpa Mohanpur		26	Mundia Bishun Sahay
		ऐंठपुर			चुनुआ
	228	Aimthpur		27	Chunua
		अभयपुर मुल्लापुर			गुरगांवा
	231	Abhaipur Mullapur		29	Gurgawan
		बबूराबबूरी			पनुवा
	232	Babooraboori		33	Panua
		बढ़ैपुरा इलाका धमीपुर			डान्डिया फैज्जुला
	258	Badhehpura Illaqa Dhamipur		32	Dandia Faizulla
		चौखन्डी			मियाँपुर
	270	Chaukhndi		40	Mianpur
		विसई रम्पुरा			पन्डरा
	278	Bisairampura		46	Pandara
		नरही नौआ नगला			ठिरिया सैदपुर
	281	Narhi Naua Nagla		85	Thiriya Saidpur
		सतवन पट्टी			सुन्डियावा
	317	Satwan Patti		89	Sundiyawa
		जोहरा जादोंपुर			सिथरा
	327	Johra Jadaunpur		97	Sithra
		फुलवरिया			बकैनिया
	329	Phulwariya		98	Bakainia
		पनवड़िया इलाका जलालपुर			मिलक अलीनगर
	331	Panwaria Ilaqa Jalalpur		129	Milak Alinagar
		रतनान्दपुर			खाई खेड़ा
16—20	7	Ratnanandpur		136	Khai Khera
		टाह			भटपुरा जागीर
	8	Tah		138	Bhatpura Jagir
		बसेंगा			सोरहा
	9	Basenga		155	Soraha

परिशिष्ट IV
APPENDIX IV

अनुसूचित जातियों तथा अनुसूचित जनजातियों की जनसंख्या का कुल जनसंख्या से अनुपात परिसर के अनुसार ग्रामों की सूची

List of villages according to the proportion of Scheduled castes and Scheduled tribes to the total population by ranges

तहसील–नवाबगंज
Tahsil–Nawabganj

अ–अनुसूचित जातियां
A–Scheduled Castes

अनुसूचित जातियों की जनसंख्या का परिसर (प्रतिशत) Range of Scheduled castes population (Percentage)	लोकेशन कोड संख्या Location code No.	ग्राम का नाम Name of Village	अनुसूचित जातियों की जनसंख्या का परिसर (प्रतिशत) Range of Scheduled castes population (Percentage)	लोकेशन कोड संख्या Location code No.	ग्राम का नाम Name of Village
1	2	3	1	2	3
		रसूला कमरुलनिशा			माधोपुर
16—20	160	Rashoola Kamrulnisan		296	Madhaupur
		नौवा नगला			रम्पुरा तुलसीराम
	162	Naua Nagala		313	Rampura Tulsiram
		मुबारिकपुर			ढ़किया खेरुद्दीन
	171	Mubarikpur	21—30	1	Dhakia Khairuddin
		खटौवा			हिमकारां
	176	Khataua		15	Himkara
		बरखन हरचन्दपुर			रिछोला चौधरी
	179	Barkhan Harchandpur		21	Richhola Chaudhri
		सूरजपुर परौरिया			कल्यानपुर हिकमत अली
	186	Surajpur Parauriya		36	Kalyanpur Hikmat Ali
		ढलेल नगर			गेलटाण्डा
	189	Dalel Nagar		37	Gelatanda
		कुन्दमन बन्नी बेगम			त्यार जागीर
	190	Kundman Banni Begam		39	Tyar Jagir
		मेथी नवदिया			शाहपुर जीसुखराव
	204	Methi Nawadia		41	Shahpur Jisukhraw
		नकटी नरायनपुर			खिल्चीपुर
	221	Nakt Narainpur		47	Khilchipur
		नवादा इमामाबाद			दाबी खेड़ा
	240	Nawada Imamabad		48	Dabi Khera
		मौजम नगला ठाकुरदास			लम्बाखेड़ा बदरीप्रसाद
	246	Magam Nagala Thakurdas		53	Lambakhera Badriprasad
		कटिया बलदेवसिंह			गजरौला
	264	Katiya Baldeo Singh		56	Gajraula
		मुरतजा नगर			आनन्दापुर लक्ष्मी नरायन
	268	Murtaza Nagar		65	Anandapur Laxmi Narain
		कमलापुर मेहरावखां			फरीदापुर उर्फ नवादा
	277	Kamlapur Mehrawkhan		6)	Faridapur Urf Nawada
		जवेदा जवेदी			ईंध जगीर
	288	Jaweda Jawedi		67	Indh Jagir

परिशिष्ट IV
APPENDIX IV

अनुसूचित जातियो तथा अनुसूचित जनजातियों की जनसंख्या का कुल जनसंख्या से अनुपात परिसर के अनुसार ग्रामों की सूची

List of villages according to the proportion of Scehduled castes and Scheduled tribes to the total population by ranges

तहसील–नवाबगंज
Tahsil-Nawabganj

अ–अनुसूचित जातियाँ
A-Scheduled Castes

अनुसूचित जातियों की जनसंख्या का परिसर (प्रतिशत) Range of Scheduled castes population (Percentage)	लोकेशन कोड संख्या Location code No.	ग्राम का नाम Name of Village	अनुसूचित जातियों की जनसंख्या का परिसर (प्रतिशत) Range of Scheduled castes population (Percentage)	लोकेशन कोड संख्या Location code No.	ग्राम का नाम Name of Village
1	2	3	1	2	3
		बिजौरिया			बिहारीपुर अबुल रहमान
21—30	70	Bijauria	21—30	235	Biharipur Abul Rahman
		ज्योराम करन्दपुर			धनौर जागीर
	75	Jeoram Karandpur		243	Dhanora Jagir
		नवदिया बमनपुरी			बिजासन
	100	Nawadia Bamanpuri		248	Bijasan
		डिबनापुर			अलियापुर
	124	Dibnapur		252	Aliyapur
		टांडा इनायतुल्ला			भगवतीपुर उर्फ पहाड़पुर
	127	Tanda Inayatulla		253	Bhagwatipur urf Paharpur
		आसपुर हसनअली			अमसह
	134	Aspur Hasanali		257	Amsha
		खोह			जासपुर
	140	Khoh		259	Jaspur
		हंसिनी			गुलडिया महीपत
	150	Hansini		260	Guladia Mahipat
		हन्सा			सुन्दरी
	152	Hansa		261	Sundri
		अहमदाबाद			लमखेड़ा
	156	Ahamdabad		274	Lamkhera
		बनवरिया परतीतपुर			देशनगर
	194	Banwaria Partitpur		279	Deshnagar
		डन्डिया नाज मुलनिसा			मुन्डिया जगरूप
	205	Dandia Naz Mulnisan		283	Mundia Jagroop
		बिहारीपुर पितमराम			खजुरिया श्रीराम
	222	Biharipur Pitamram		284	Khajuria Shriram
		मुन्डिया मलूकपुर			ताजपुरा
	223	Mundia Malookpur		292	Tajpura
		बडा गॉव			खमरिया
	229	Bara Gaon		294	Khamaria
		नवादा इकरामुल्ला			बेबहाई
	233	Nawada Ikramulla		297	Bebahai

परिशिष्ट IV
APPENDIX IV

अनुसूचित जातियों तथा अनुसूचित जनजातियों की जनसंख्या का कुल जनसंख्या से
अनुपात परिसर के अनुसार ग्रामों की सूची

List of villages according to the proportion of Scehduled castes
and Scheduled tribes to the total population by ranges

तहसील–नवाबगंज
Tahsil-Nawabganj

अ–अनुसूचित जातियाँ
A–Scheduled Castes

अनुसूचित जातियों की जनसंख्या का परिसर (प्रतिशत) Range of Scheduled castes population (Percentage)	लोकेशन कोड संख्या Location code No.	ग्राम का नाम Name of Village	अनुसूचित जातियों की जनसंख्या का परिसर (प्रतिशत) Range of Scheduled castes population (Percentage)	लोकेशन कोड संख्या Location code No.	ग्राम का नाम Name of Village
1	2	3	1	2	3
		महेशपुर			याकूबपुर
21– 30	309	Maheshpur	31+	74	Yaqoobpur
		बरसिया			रघुनाथपुर
	322	Barsia		84	Raghunathpur
		मौजम नगला खालसा			नवदिया रघुनाथ
31+	2	Maujam Nagla Khalsa		91	Nawadia Raghunath
		मौजम नगला जागीर			परेवा कुर्मियान
	3	Maujam Nagla Jagir		93	Parewa Kurmian
		पचपेड़ा			धर्मपुर
	10	Pachpera		94	Dharampur
		मसीत वलीनगर			काशीपुर
	23	Masit Walinagar		95	Kashipur
		सैदपुर			परेवा सादात
	24	Saidpur		107	Parewa Sadat
		डन्डिया मोहसिन			सेंथल पट्टी
	25	Dandia Mohsin		110	Senthal Patti
		बिहारीपुर पचतौर			सदरपुर
	28	Biharipur Pachtaur		111	Sadarpur
		अख्त्यारपुर नवदिया			कचनरा
	49	Akhtyarpur Nawadia		115	Kachnara
		परोथी			कचनारी
	51	Parothi		119	Kachnari
		धौरेरा			जोगीठेर
	57	Dhaurera		130	Jogither
		खंजनपुर खजनिया			रम्पुरा काजियान
	60	Khanjanpur Khanjania		135	Rampura Kajiyan
		सतुइया कलां			रम्पटिया विशारतअली
	63	Satuiya Kalan		163	Rampatia Bisharatali
		बुखारपुर			भीकमपुर
	64	Bukharpur		178	Bhikampur
		बहोरनगला			कुन्दमन जैबुलनिशां
	71	Bahornagla		200	Kundman Zabulnishan

परिशिष्ट IV
APPENDIX IV

अनुसूचित जातियों तथा अनुसूचित जनजातियों की जनसंख्या का कुल जनसंख्या से अनुपात परिसर के अनुसार ग्रामों की सूची

List of villages according to the proportion of Scheduled castes and Scheduled tribes to the total population by ranges

तहसील–नवाबगंज
Tahsil-Nawabganj

अ–अनुसूचित जातियां
A–Scheduled Castes

अनुसूचित जातियो की जनसंख्या का परिसर (प्रतिशत) Range of Scheduled castes population (Percentage)	लोकेशन कोड संख्या Location code No.	ग्राम का नाम Name of Village	अनुसूचित जातियो की जनसंख्या का परिसर (प्रतिशत) Range of Scheduled castes population (Percentage)	लोकेशन कोड संख्या Location code No	ग्राम का नाम Name of Village
1	2	3	1	2	3
		अबदला			विशेश्वरपुर
31+	210	Abdala	31+	269	Bisheswarpur
		पेहना			अम्बरपुर
	225	Pehna		293	Ambarpur
		गंगापुर			कुंबरपुर दानकुंवर
	230	Gangapur		306	Kunwarpur Dankunwar
		नरहरपुर गौरी खेडा			धिमरी
	251	Narharpur Gauri Khera		323	Dhimri
		धमीपुर			असूआ
	254	Dhamipur		328	Asua
		निरन्दापुर			
	267	Nirandapur			

* शून्य अनुसूचित जातियों की जनसंख्या के ग्राम इसमे सम्मिलित नहीं हैं।

* Excludes villages with nod Scheuled castes population.

परिशिष्ट IV
APPENDIX IV

अनुसूचित जातियों तथा अनुसूचित जनजातियों की जनसंख्या का कुल जनसंख्या से अनुपात परिसर के अनुसार ग्रामों की सूची

List of villages according to the proportion of Scheduled Castes and Scheduled Tribes to the total population by ranges

तहसील–नवाबगंज
Tahsil–Nawabganj

ब–अनुसूचित जनजातियाँ
B–Scheduled Tribes

अनुसूचित जनजातियों की जनसंख्या का परिसर (प्रतिशत) Range of Scheduled tribes population (Percentage)	लोकेशन कोड संख्या Location code No.	ग्राम का नाम Name of Village	अनुसूचित जनजातियों की जनसंख्या का परिसर (प्रतिशत) Range of Scheduled tribes population (Percentage)	लोकेशन कोड संख्या Location code No.	ग्राम का नाम Name of Village
1	2	3	1	2	3
		टान्डा सादात			
*0—5	86	Tanda Sadat			
6—15	...	...			
16—25	...	...			
26—35	...	...			
36—50	...	...			
51+	...	...			

* शून्य अनुसूचित जनजातियों की जनसंख्या के ग्राम सम्मिलित नहीं हैं।
*Excludes villages with no scheduled tribes population.

परिशिष्ट IV
APPENDIX IV

अनुसूचित जातियों तथा अनुसूचित जनजातियों की जनसंख्या का कुल जनसंख्या से अनुपात परिसर के अनुसार ग्रामों की सूची

List of villages according to the proportion of Scheduled Castes and Scheduled tribes to the total population by ranges

तहसील–फरीदपुर
Tahsil-Faridpur

अ–अनुसूचित जातियां
A–Scheduled Castes

अनुसूचित जातियों की जनसंख्या का परिसर (प्रतिशत) Range of Scheduled castes population (Percentage)	लोकेशन कोड संख्या Location code No.	ग्राम का नाम Name of Village	अनुसूचित जातियो की जनसंख्या का परिसर (प्रतिशत) Range of Scheduled castes population (Percentage)	लोकेशन कोड संख्या Location code No.	ग्राम का नाम Name of Village
1	2	3	1	2	3
		भगवतीपुर राजाराम			खटेली
*0—5	1	Bhagwatipur Rajaram	0—5	157	Khateli
		भोजपुर रामनाथ			गंगेपुरा
	6	Bhojpur Ranath		183	Gangaypura
		जिही			चैठिया फैजू
	25	Jihi		184	Chathia Faizoo
		सिंघाई कलां			मडिया भगवन्तापुर
	29	Singhai Kalan		190	Mandiya Bhagwantapur
		सरोरा खुर्द			गलथुआ
	33	Sarora Khurd		195	Galthua
		प डौली			जादौपुर बसहा
	4	Pandoli		202	Jadonpur Basaha
		डडिया हेतराम			सलेमपुर
	55	Pandia Hetram		206	Salempur
		मनकापुर			बीरपुर इलाका मेहतरपुर
	63	Mankapur		211	Birpur Ilaka Mehtarpur
		डमौराल गंगापुर			मगनपुर
	75	Damoral Gangapur		214	Maganpur
		बमिया शंकरपुर			औरंगावाद
	80	Bamia Shankarpur		217	Aurangabad
		अठाइन			दथौला
	82	Athain		218	Duthaula
		अमृती			मतिया नगला
	89	Amirti		219	Matia Nagla
		पदारथपुर			बाहनपुर
	114	Padarathpur		222	Bahanpur
		गंगापुर चौधरी			जेढ
	121	Gangapur Chaudhri		230	Jerh
		भगवन्तपुर			सारीपुर
	135	Bhagwantpur		247	Saripur
		खड़दहा इलाका कुआ डांडा			खिमू नगला
	141	Khardha Ilaka Kuwa Danda		248	Khemu Nagla

परिशिष्ट IV
APPENDIX IV

अनुसूचित जातियो तथा अनुसूचित जनजातियों की जनसंख्या का कुल जनसख्या से अनुपात परिसर के अनुसार ग्रामों की सूची

List of villages according to the proportion of Scheduled Castes and Scheduled tribes to the total population by ranges

तहसील–फरीदपुर
Tahsil-Faridpur

अ–अनुसूचित जातियां
A–Scheduled Castes

अनुसूचित जातियों की जनसंख्या का परिसर (प्रतिशत) Range of Scheduled castes population (Percentage)	लोकेशन कोड संख्या Location code No.	ग्राम का नाम Name of Village	अनुसूचित जातियों की जनसख्या का परिसर (प्रतिशत) Range of Scheduled castes population (Percentage)	लोकेशन कोड संख्या Location code No.	ग्राम का नाम Name of Village
1	2	3	1	2	3
		तुमडिया			फैजनगर
0—5	249	Tumaria	6—10	26	Faiznagar
		गोबिन्दपुर			मलहपुर
	251	Govindpur		27	Malhpur
		रायपुर			अहरौला
	252	Raipur		57	Ahrola
		गोपालपुर			बरनाई केशोपुर
	258	Gopalpur		64	Barnai Kesopur
		सितारगंज			अठाना
	266	Sitarganj		81	Athana
		खल्लपुर			महमूदपुर
	281	Khallpur		165	Mahmoodpur
		मोहनपुर इलाका रायपुर			कंजा इलाका पिपरथारा
	283	Mohanpur Ilaqa Raipur		173	Kanja Ilaka Piprathara
		चौधेरा			हारदेयपुर उर्फ अधारपुरा
	291	Chaudhera		212	Hardeopur Urf Adharpura
		सैदपुर मुस्तकिल			करनपुर इलाका शंकरपुर
	334	Saidpur Mustkil		223	Karanpur Ilaka Shankarpur
		नगरिया नौव रामचन्द्र मुस्तकिल			गौसगंज सराय
	340	Nagaria Nav Ramchand Mustkil		232	Gausganj Sarai
		चढिया चरनपुर मुस्तकिल			नौगवॉ
	343	Chathia Charanpur Mustkil		233	Naugawrn
		भीकमपुर इलाका शिवपुरी			दियोरनिया
	364	Bhikampur Ilaka Shivpuri		237	Deorania
		लखनपुर			फतेहपुर मझौवा
	384	Lakhanpur		241	Fatehpur Majhauva
		मेहतरपुर करोड़			टिरहा
6—10	2	Mehtarpur Karor		255	Tirha
		सहजनपुर इलाका मेहतरपुर			खरगपुर इलाका रामपुर
	3	Sahjanpur Ilaka Mehtarpur		274	Kharagpur Ilaka Rampur
		बरुआ हुसेनपुर			कपूरपुर मुईउद्दीन नगर
	17	Barua Husainpur		279	Kapurpur Mohiuddin Nagar

परिशिष्ट IV
APPENDIX IV

अनुसूचित जातियों तथा अनुसूचित जनजातियों की जनसंख्या का कुल जनसंख्या से अनुपात परिसर के अनुसार ग्रामों की सूची

List of villages according to the proportion of Scheduled castes and Scheduled tribes to the total population by ranges

तहसील–फरीदपुर
Tahsil–Faridpur

अ–अनुसूचित जातियां
A–Scheduled Castes

अनुसूचित जातियों की जनसंख्या का परिसर (प्रतिशत) Range of Scheduled castes population (Percentage)	लोकेशन कोड संख्या Location code No.	ग्राम का नाम Name of Village	अनुसूचित जातियों की जनसंख्या का परिसर (प्रतिशत) Range of Scheduled castes population (Percentage)	लोकेशन कोड संख्या Location code No.	ग्राम का नाम Name of Village
1	2	3	1	2	3
		नवदिया बिलसरी			उदयपुर गनेश खेड़ा
6—10	282	Nawadia Bilsari	11—15	35	Udaipura Ganesh Khera
		दन्दरुआ			दौलतपुर करना
	290	Dandarua		44	Daulatpur Karna
		औसढ़			रावल कलाँ
	195	Osar		46	Rawal Kalan
		भगवन्तपुर फुलवा			रुपियापुर
	311	Bhagwantpur Fulawa		74	Rupiapur
		शाहपुर			रसूलपुर बाहनपुर
	315	Shahpur		78	Rasoolpur Bahanpur
		बेहरा			शेखापुर
	324	Behra		87	Shekhapur
		पंढेरा			इटौरिया जलालपुर
	326	Pandhera		90	Itauria Jalalpur
		नगरिया कलाँ			सिमरा केशोपुर
	331	Nagria Kalan		101	Simra Keshopur
		मानपुर तिलोकपुर			मझवा हेतराम
	338	Manpur Tilokpur		105	Majhwa Hetram
		बंडिया खुर्द			ढकनी राजपुरी
	339	Bandia Khurd		118	Dakni Rajpuri
		अमरिता इलाका शिवपुरी			मेहतरपुर तेजासिंह
	356	Amrita Elaka Sheopur		172	Mehtarpur Tajasingh
		कुठला फरीदपुर			नगरिया इलाका बिलौआ
	379	Kuthla Faridpur		179	Nagaria Ilaka Bilhwa
		बहगुलपुर			खाता
11—15	8	Bahgulpur		203	Khata
		दलपतपुर			भदपुरा
	9	Dalpatpur		208	Bhadpura
		कलपानपुर इनायतपुर			रसुइया
	22	Kalyanpur Inayatpur		215	Rasuiya
		मेकपुर कलां			मेगी नगला
	23	Mekpur Kalan		229	Megi Nagla

परिशिष्ट IV
APPENDIX IV

अनुसूचित जातियों तथा अनुसूचित जनजातियों की जनसंख्या का कुल जनसंख्या से अनुपात परिसर के अनुसार ग्रामों की सूची

List of villages according to the proportion of Scheduled castes and Scheduled tribes to the total population by ranges

तहसील–फरीदपुर
Tahsil-Faridpur

अ–अनुसूचित जातियां
A–Scheduled Castes

अनुसूचित जातियों की जनसंख्या का परिसर (प्रतिशत) Range of Scheduled castes population (Percentage)	लोकेशन कोड संख्या Location code No.	ग्राम का नाम Name of Village	अनुसूचित जातियो की जनसंख्या का परिसर (प्रतिशत) Range of Scheduled castes population (Percentage)	लोकेशन कोड संख्या Location code No.	ग्राम का नाम Name of Village
1	2	3	1	2	3
		करपिया			उमेदपुर भुता
1 —15	261	Karpia	16—20	38	Umedpur Bhuta
		खुर्दी			लोधपुर मुड़िया
	262	Khurdi		39	Laudhpur Mudia
		ढ़न्ढूली			सुन्हा
	271	Dhandooli		45	Sunha
		हिदयपुर इलाका खल्लपुर			बजरिया इलाका गजनेरा
	278	Hirdeopur Ilaqa Khalpur		52	Banjaria Ilaqa Gajnera
		नवदिया कल्यानपुर			खरदहा गजनेरा
	288	Nawadia Kalyanpur		54	Khardaha Gajnera
		करनपुर कलाँ			सुनौरा मुरारपुर
	294	Karnpur Kalan		62	Sunaura Murarpur
		सिसइया मागनपुर			रुपापुर
	296	Sisaiy Maganpur		65	Roopapur
		पचौमी			पटना
	310	Pachaumi		66	Patna
		मैनी			डडिया नवाजिश अली
	319	Maini		79	Dandia Nawazis Ali
		बसावनपुर			शाह बाजपुर
	352	Basawanpur		94	Shah Bajpur
		शिवपुरी			कुआ डांडा
	354	Shivpuri		96	Kuan Danda
		करतौली			मन्डौरा
	357	Kartauli		98	Mandora
		रायपुर क्रामन			गुलाब नगर
	376	Rampur Kraman		117	Gulab Nagar
		कजरौटा			नादअनगनी
	377	Kajrauta		171	Nandangani
		फतेहगंज पूर्वी			खानपुर
	385	Fatehganj Purbi		177	Khanpur
		बहादुरपुर करोड़			गुलडिया मकरन्दपुर
16—20	5	Bahadurpur Karor		181	Gularia Makrandpur

परिशिष्ट IV
APPENDIX IV

अनुसूचित जातियों तथा अनुसूचित जनजातियों की जनसंख्या का कुल जनसंख्या से अनुपात परिसर के अनुसार ग्रामों की सूची

List of villages according to the proportion of Scheduled castes and Scheduled tribes to the total population by ranges

तहसील-फरीदपुर
Tahsil-Faridpur

अ-अनुसूचित जातियां
A-Scheduled Castes

अनुसूचित जातियों की जनसंख्या का परिसर (प्रतिशत) Range of Scheduled castes population (Percentage)	लोकेशन कोड संख्या Location code No.	ग्राम का नाम Name of Village	अनुसूचित जातियों की जनसंख्या का परिसर (प्रतिशत) Range of Scheduled castes population (Percentage)	लोकेशन कोड संख्या Location code No.	ग्राम का नाम Name of Village
1	2	3	1	2	3
		टिस्बा			गुलड़िया हजारी
21—30	197	Tiswa	21—30	32	Gularia Hazari
		केसरपुर			गनेश खेड़ा
	224	Kalsarpur		36	Ganesh Khera
		जिगनिया हरचाहर मुहाल			गजनेरा
	239	Jigniaya Harchar Muhal		49	Gajnera
		गोंगपुर			अदीनपुर
	244	Gongpur		51	Adinpur
		शाहपुरा			अंगदपुर खमरिया
	304	Shahpura		53	Angadpur Khamaria
		नबादावन			गुलड़िया जगतपुर
	312	Nabadaban		61	Gularia Jagatpur
		ब्राहमपुर कुन्दन			रामपुर प्रवीन
	313	Brahmpur Kundan		67	Rampur Pravin
		हसनपुर			मगरासा
	317	Hasanpur		70	Magrasa
		अमरेख			गगापुर ताल्लुक डभोर
	322	Amrekh		77	Gangapur Talluk Dabhor
		कादरगंज			अमरिया इलाका बुधौली
	325	Qadarganj		83	Amiria Elaka Budholi
		जरौला अहतमाली			मिरजापुर
	335	Jaraula Ahatmali		99	Mirzapur
		जरौला मुस्तकील			हाजीपुर खजरिया
	341	Jaraula Mustakil		103	Aazipur Khajuria
		सिधवान खोरोज			सरजनपुर हेतराम
	347	Sidhwan Khoroj		106	Sarjanpur Hetram
		भगवानपुर कुन्दन			भसौरा मोहनपुर
	371	Bhagwanpur Kundan		108	Bhasora Mohanpur
		खजुरिया साम्पत			सब्दलपुर इलाका जेढ़
21—30	12	Kujaria Shampat		112	Sabdalpur Ilaqa Jerh
		नगीरामपुर			दलपुर
	19	Nagirampur		116	Dalpur

परिशिष्ट IV
APPENDIX IV

अनुसूचित जातियों तथा अनुसूचित जनजातियों की जनसंख्या का कुल जनसंख्या से अनुपात परिसर के अनुसार ग्रामों की सूची

List of villages according to the proportion of Scheduled castes and Scheduled tribes to the total population by ranges

तहसील–फरीदपुर
Tahsil-Faridpur

अ–अनुसूचित जातियां
A–Scheduled Castes

अनुसूचित जातियों की जनसंख्या का परिसर (प्रतिशत) Range of Scheduled castes population (Percentage)	लोकेशन कोड संख्या Location code No.	ग्राम का नाम Name of Village	अनुसूचित जातियो की जनसंख्या का परिसर (प्रतिशत) Range of Scheduled castes population (Percentage)	लोकेशन कोड संख्या Location code No.	ग्राम का नाम Name of Village
1	2	3	1	2	3
		धौरेरा			किसुरा
21—30	127	Dhaurera	21—30	300	Kisura
		कुरमुरी			नगरिया बिक्रम
	130	Kurmuri		302	Nagaria Bikram
		सुकरिया ईलाका पिपरथरा			बकैनिया
	131	Sukaria Ilaqa Piperthara		306	Bakainia
		पिपरथारा			रम्पूरिया इलाका तखारी
	138	Piparthara		321	Kampuria Ilaqa Takhari
		बिटौरा			इटौरिया इलाका शिवपुरी
	155	Bitaura		344	Itauria Ilaqa Sivpuri
		कल्यानपुर इलाका बिलहवा			सिकटिया सिघाबारी
	169	Kalyanpur Ilaqa Bilahwa		345	Shiktia Singhabari
		बिल हवा इलाकान नगरिया			निवड़िया
	170	Bilauha Ilaqa Nagaria		370	Niwaria
		जवाहरगंज			अशोकपुर
	174	Jawaharganj		372	Ashokpur
		जोतपुर			उंचसिया
	176	Jotpur		382	Unchasia
		हरेली अलीपुर			बिहारीपुर
	199	Hareli Alipur	31+	7	Biharipur
		रियोन कलां			भवनपुर नियामत उल्ला
	204	Reona Kalan		20	Bhawanpur Niamat Ullah
		रजऊ परमपुर			भगवानपुर जिही
	209	Rajau Paraspur		21	Bhagwanpur Jihi
		बिलेहरा			सहोड़ा कलां
	240	Bilehra		34	Sahora Kalan
		गजसिंहपुर			रीच्चा
	253	Gajsinghpur		37	Richcha
		सराया कस्बा			राघूपुर
	268	Sarai Qasba		56	Radhupur
		रामपुर रतन			ब्रह्मपुर हुसेन
	289	Rampur Ratan		58	Brahmpur Husain

परिशिष्ट IV
APPENDIX IV

अनुसूचित जातियों तथा अनुसूचित जनजातियों की जनसंख्या का कुल जनसंख्या से अनुपात परिसर के अनुसार ग्रामों की सूची

List of villages according to the proportion of Scheduled Castes and Scheduled tribes to the total population by ranges

तहसील–फरीदपुर
Tahsil-Faridpur

अ–अनुसूचित जातियां
A–Scheduled Castes

अनुसूचित जातियों की जनसंख्या का परिसर (प्रतिशत) Range of Scheduled castes population (Percentage)	लोकेशन कोड संख्या Location code No.	ग्राम का नाम Name of Village	अनुसूचित जातियों की जनसंख्या का परिसर (प्रतिशत) Range of Scheduled castes population (Percentage)	लोकेशन कोड संख्या Location code No	ग्राम का नाम Name of Village
1	2	3	1	2	3
		सिमरा बहोसर नगला			उधरनपुर इलाका बुधौली
31+	60	Simra Bahosar Nagla	31+	144	Udhranpur Ilaka Budhauli
		ककरा कला			बीरामपुर
	68	Kakra Kalan		145	Beerampur
		कुइयाँ रामपुर			बूधौली
	69	Kuiyan Rampur		150	Budhauli
		खडसरा			नगरिया रघुनाथ
	73	Khandsara		152	Nagaria Raghunath
		गिरधरपुर जैदेवराम			धीरपुर
	76	Dirdharpur Jaidevram		154	Dhirpur
		ककरा खुर्द			बेवाल वरकतपुर
	84	Kakra Khurd		162	Bewal Warkatpur
		अर्जुनपुर			महालिया पट्टी जलालपुर
	86	Arjunpur		164	Maholia Patti Jalalpur
		बिसरिया			कीरतपुर धीरा
	88	Bisaria		175	Kiratpur Dhera
		डंडिया शिताबराय			हिमूनपुरा
	92	Dandia Shitabrai		187	Hemunpura
		कंजा चकरपुर			बाकरगंज
	93	Kanja Chakarpur		191	Bakarganj
		पऊनराना			गोकल नगरिया
	95	Paunrana		192	Gokal Nagaria
		जादौपुर बसाहा			नगलाजसी
	102	Jadonpur Basaha		193	Naglazasi
		इनायतपुर			निकसवा
	113	Inayatpur		195	Nikaswa
		चरपुर			जिगनिया सादिकअली
	123	Charpur		200	Jigania Sadikali
		कैरूआ			सहोलिया महोलिया
	133	Kairuwa		205	Saholia Maholia
		बड्सा कासमपुर			शंकरपुर
	136	Badra Kasampur		210	Shankarpur

परिशिष्ट IV
APPENDIX IV

अनुसूचित जातियों तथा अनुसूचित जनजातियों की जनसंख्या का कुल जनसंख्या से
अनुपात परिसर के अनुसार ग्रामों की सूची

List of villages according to the proportion of Scheduled Castes
and Scheduled tribes to the total population by ranges

तहसील–फरीदपुर
Tahsil Faridpur

अ–अनुसूचित जातियां
A–Scheduled Castes

अनुसूचित जातियों की जनसंख्या का परिसर (प्रतिशत) Range of Scheduled castes population (Percentage)	लोकेशन कोड संख्या Location code No.	ग्राम का नाम Name of Village	अनुसूचित जातियों की जनसंख्या का परिसर (प्रतिशत) Range of Scheduled castes population (Percentage)	लोकेशन कोड संख्या Location code No.	ग्राम का नाम Name of Village
1	2	3	1	2	3
		नवदिया देहा जप्ती			लखौली कलां
31+	220	Nawadia Deha Japti	31+	348	Lakhauli Kalan
		सरकडा			तारा खास
	221	Sarkara		350	Tara Khas
		कीरतपुर परेया			मेवा पट्टी
	235	Kiratpur Pareya		351	Meva Patti
		तिगरा			भिटरिया
	238	Tigra		359	Bhitaria
		मझौवा मजरा बिलहरा			डगरोली
	242	Majhwa Mazara Bilhara		361	Dagroli
		धरमपुर			कंजुरिया इलाका शिवपुरी
	243	Dharampur		362	Khajuria Ilaka Shivpuri
		खानपुरा			सरैन्दा
	245	Khanpura		363	Serenda
		रूरिया			उधरनपुर
	260	Ruria		368	Udharanpur
		भरतपुर कस्बा			बरगवाँ
	269	Bharatpur Qasba		369	Bargawan
		टांडा सिकन्दरपुर			सिमरा हरचन्दसिंह
	301	Tanda Sikandarpur		374	Simra Harchandsingh
		सैंदपुर इलाका बुधौली			कुठला जलालापुर
	305	Saidpur Ilaka Budhauli		378	Kuthla Jalalapur
		कुइयाँ उगनपुर			झादा
	4	Kuiyan Uganpur		380	Jhada
		मस्तीपुर			कामनपुर
	328	Mastipur		381	Kamanpur
		खनी नेवादा			बिलपुर
	330	Khani Nawada		383	Bilpur
		चमर सुकटिया			
	346	Chamar Sukatia			

* शून्य अनुसूचित जातियों की जनसंख्या के ग्राम इसमें सम्मिलित नही हैं।

* Excludes villages with nod Scheuled castes population.

परिशिष्ट IV
APPENDIX IV

अनुसूचित जातियों तथा अनुसूचित जनजातियों की जनसंख्या का कुल जनसंख्या से अनुपात परिसर के अनुसार ग्रामों की सूची

List of villages according to the proportion of Scheduled Castes and Scheduled Tribes to the total population by ranges

तहसील–फरीदपुर
Tahsil–Faridpur

ब–अनुसूचित जनजातियाँ
B–Scheduled Tribes

अनुसूचित जनजातियों की जनसंख्या का परिसर (प्रतिशत) Range of Scheduled tribes population (Percentage)	लोकेशन कोड संख्या Location code No.	ग्राम का नाम Name of Village	अनुसूचित जनजातियों की जनसंख्या का परिसर (प्रतिशत) Range of Scheduled tribes population (Percentage)	लोकेशन कोड संख्या Location code No.	ग्राम का नाम Name of Village
1	2	3	1	2	3
		मेहतरपुर करोड़ Mehtarpur Karor			
*0—5	2				
6—15	...	...			
16—25	...	...			
26—35	...	...			
36—50	...	...			
51+	...	...			

शून्य अनुसूचित जनजातियों की जनसंख्या के ग्राम इसमें सम्मिलित नहीं हैं।

*Excludes villages with no Scheduled tribes population.

अनुभाग- II
Section -

नगर निदेशिका
Town Directory

नगर निदेशिका

विवरण I

प्रास्थिति और वृद्धि इतिहास

क्रम सं० Sl. No.	कस्बे की श्रेणी, नाम तथा नागरिक प्रशासन प्रास्थिति	लोकेशन कोड नं० Location code No.	तहसील मुख्यालय का नाम Name of tahsil headquarters	क्षेत्रफल (वर्ग कि.मी.में) Area in (sq.kms.)	बेघर परिवारों सहित परिवारो की संख्या (1981 की जनगणना) Number of households including houseless households (in 1981 Census)	निम्नलिखित जनगणनाओं में Population and growth		
						1901	1911	1921
1	2	3	4	5	6	7	8	9
1	III आँवला (न.पा.)	18/3/IV	आँवला Aonla	10 36	4,239	14,383 (—)	13,025 (-9.44)	13,132 (+0 82)
2	III बहेडी (न.प.)	18/1/V	बहेडी Baheri	3.58	4,538	...	...	...
3	बरेली		बरेली नगर समूह देखें					
4	बरेली छावनी बरेली नगर समूह		—तदैव—	49.87	76,049	133,167 (—)	129,462 (-2.78)	129,459 (+0 00)
(i)	I बरेली (न.पा.)	18/2/I	बरेली Bareilly	27.34	66,299	133,167 (—)	129,462 (-2.78)	129,459 (-0.00)
(ii)	III बरेली छावनी (छा.पा.)	18/2/II	बरेली Bareilly	17.12	4,574	...	...	...
	IV कलट्टरबकगज (न.क्षे.स.)	18/2/IX	बरेली Bareilly	2.40	2,593		1981 की जनगणना में Treated as urban for the	
(iv)	IV इज्जत नगर रेलवे सेटिलमेन्ट (अ.क्षे स)	18/2/III	बरेली Bareilly	3.01	2,583	...	...	...
5	V बिशारतगज (न.क्षे स.)	18/3/XV	आंवला Aonla	3.56	1,237		1981 की जनगणना में Treated as urban for the	
6	कलट्टरबक गंज		बरेली नगर समूह देखें					
7	IV धौरा टाडा (न.क्षे.स.)	18/2/XI	बरेली Bareilly	3 50	1,607			
8	III फरीदपुर (न.पा.)	18/5/VI	फरीदपुर Faridpur	2.90	4,012	6,635	7,016 (+5.74)	7,609 (+8.45)
9	V फतेहगज पश्चिमी (न.क्षे.स)	18/2/XXI	बरेली Bareilly	4.50	1,574		1981 की जनगणना में Treated as urban for the	
10	VI फतेहगंज पूर्वी (न.क्षे.स)	18/5/IXX	फरीदपुर Faridpur	2.40	773	2,772 (—)	2,569 (-7.32)	2,240 (-12.81)
11	इज्जतनगर रेलवे सेटिलमेन्ट		बरेली नगर समूह देखें					
12	V मीरगज (न.क्षे.स.)	18/2/XX	बरेली Bareilly	4.03	1,035		1981 की जनगणना में Treat d as urban for the	

TOWN DIRECTORY

STATEMENT 1

Status and Growth History

कस्बे की जनसंख्या और वृद्धि दर rate of the town at the censuses of						घनत्व (1981 की जन-गणना) Density (1981 Census)	लिंगानुपात Sex-ratio			Class, name and civic administration status of town	क्रम सं० Sl. No.
1931	1941	1951	1961	1971	1981		1961 की जन-गणना 1961 Census	1971 की जन-गणना 1971 Census	1981 की जन-गणना 1981 Census		
10	11	12	13	14	15	16	17	18	19	2	1
15,159 (+15 44)	16,660 (+9.90)	16,932 (+1 63)	17,613 (+4.02)	21,836 (+23.98)	26 419 (+20.99)	2,550	900	867	888	III Aonla (M.B.)	1
...	9,994	10,891 (+8 98)	15,406 (+41.46)	21,094 (+36.92)	29,630 (+40.70)	8,291	756	797	854	III Baheri (M.B.)	2
				See Bareilly urban Agglomeration						Bareilly	3
						do				Bareilly	4
144,031 (+11 26)	192,688 (+33.78)	208,083 (+7.99)	272,828 (+31.11)	326,106 (+19.53)	449,425 (+37.82)	9,012	841	842	854	Bareilly Urban Agglomeration	
134,179 (+3.65)	180,526 (+34.54)	194,679 (+7.84)	256,973 (+32.00)	299,756 (+16.65)	394,938 (+31 75)	14,445	855	862	879	I Bareilly (M.B.)	(I)
9,852 —	12,162 (+23.45)	13,404 (+10 21)	13,205 -(1.48)	18,270 (+38 36)	25,957 (+42 07)	1,516	638	580	624	III Bareilly Cantt (C B)	(II)
प्रथम बार माना गया नगर first time in 1981 Census					14,772	6,155	...	...	815	IV Clutterbuckganj (T.C)	
..	...	...	2,650	8,080 (+204.91)	13,758 (+70 27)	4,571	648	776	704	IV Izatnagar Rly. Settelment (N A.C)	(IV)
प्रथम बार माना गया नगर first time in 1981 Census					7,235	2,032	...	..	847	V Bisharatganj(T.C.)	5
				See Bareilly Urban Agglomeration						Clutterbuckganj	6
					11.261	3,217	...	...	912	IV Dhaura Tanda(T.C.)	7
8,393 (+10 30)	10,480 (+24.87)	11,010 (+5.06)	13,278 (+20 60)	17,955 (+35.22)	25,696 (+43.11)	8,861	864	870	862	III Faridpur (M.B.)	8
प्रथम बार माना गया नगर first time in 1981 Census					8,993 (-)	1,998	...	...	884	V Fatehganj Pashchhimi (T.C)	9
2,285 (+2.01)	2,406 (-5.30)	2,226 (-7.48)	वर्गावनत Declassified		4,423 (—)	1,843	...	...	865	VI Fatehganj Purbi (T.C.)	10
				See Bareilly Uraan Agglomeration						Izatnagar Rly. Setelment	11
प्रथम बार माना गया नगर first time in 1981 census					6,722 (—)	1,668	...	...	897	V Mirganj (T.C.)	12

नगर निदेशिका,

विवरण I

प्रास्थिति और वृद्धि इतिहास

क्रम सं० Sl. No.	कस्बे की श्रेणी, नाम तथा नागरिक प्रशासन प्रास्थिति	लोकेशन कोड नं० Location code No.	तहसील मुख्यालय का नाम Name of tahsil headquarters	क्षेत्रफल (वर्ग कि.मी.में) Area in (sq.kms.)	बेघर परिवारों सहित परिवारों की संख्या (1981 की जनगणना) Number of households including houseless households (in 1981 Census)	निम्नलिखित जनगणनाओं में Population and growth		
						1901	1911	1971
1	2	3	4	5	6	7	8	9
13	IV नवाबगंज (न.क्षे.स.)	18/4/VII	नवाबगंज Nawabganj	0.73	2,323	4,199 (—)	4,321 (+2.91)	3,810 (-11.83)
14	V रिछा (न.क्षे.स.)	18/1/X	बहेड़ी Baheri	1.90	1,328	1,715 (—)	1,582 (-7.76)	1,335 (-15.61)
15	रिठौरा (न क्षे.स.)	18/2/XVI	बरेली Bareilly	1.20	1,096		1981 की जनगणना में Treated as urban for the	
16	V सेन्थल (न.क्षें.स.)	18/4/XVII	नवाबगंज Nawabganj	6.10	1,407	4,203 (—)	4,305 (+2.43)	4,187 (-2.74)
17	V शाही (न.क्षे.स.)	18/2/XIV	बरेली Bareilly	3.40	1,366	3,556 (—)	3,770 (+6.02)	3,740 (-0.80)
18	V शेरगढ़ (न.क्षे.स.)	18/1/XVIII	बहेडी Baheri	3.39	1,261		1981 की जनगणना में Treated as urbnn far the	
19	IV शीशगढ़ (न.क्षे.स.)	18/1/XII	बहेडी Baheri	6.80	1,476	3,329 (—)	4,227 (+26.98)	3,783 (-10.50)
20	IV सिरौली (न.क्षे.स.)	18/3/XIII	आंवला Aonla	2.20	1,854	4,645 (—)	5,693 (+22.56)	5,460 (-4.09)
21	IV थिरिया निजामत खाँ (न.क्षे.स.)	18/2/VIII	बरेली Bareilly	3.60	1,783		1981 की जनगणना में Treated as urban for the	

*इसमें अपवृद्धियां भी सम्मिलित हैं जिनको परिशिष्ट में देखा जा सकता है

TOWN DIRECTORY

STATEMENT I

Status and Growth History

कस्बे की जनसंख्या और वृद्धि दर rate of the town at the censuses of						घनत्व (1981 की जन-गणना) Density (1981 Census)	लिंगानुपात Sex-ratio			Class, name and civic administration status of town	क्रम सं० Sl. No.
1931	1941	1951	1961	1971	1981		1961 की जन-गणना 1961 Census	1971 की जन-गणना 1971 Census	1981 की जन-गणना 1981 Census		
10	11	12	13	14	15	16	17	18	19	2	1
4,346 (+14.07)	4,577 (+5.32)	5,663 (+23.73)	7,198 (+27.11)	9,507 (+32.08)	14,842 (+56.12)	20,332	847	874	878	IV Nawabganj(T C)	13
3,836 (+187.34)	1,396 (+63.61)	4,602 (+299.66)	वर्गविनत Declassifiad		9,989 (—)	5,257	...	...	883	V Richha (T.C.)	14
प्रथम बार गिना गया नगर first time in 1981 Census					6,983 (—)	5,819	...	...	833	V Rithaura (T.C.)	15
4,597 (+9.79)	4,845 (+5.39)	5,596 (+15.50)	वर्गविनत Declassified		9,045 (—)	1,483	...	...	899	V Senthal (T.C)	16
4,353 (+16.39)	6,669 (+53.20)	4,674 (-29.91)	वर्गविनत Declassified		8,241 (—)	2,424	...	..	861	V Shahi (T.C)	17
प्रथम बार गिना गया नगर first time in 1981 Census					7,128 (—)	2,103	...	...	876	V Shergarh (T.C.)	18
3,524 (-6.85)	3,246 (-7.89)	4,261 (+31.27)	वर्गविनत Declassified		10,417 (—)	1,532	...	...	916	IV Shishgarh (T.C.)	19
5,197 (-4.82)	6,003 (+15.51)	6,309 (+5.10)	वर्गविनत Declassified		11,502 (—)	5,228	...	...	864	IV Sirauli (T.C.)	20
प्रथम बार गिना गया नगर first time in 1981 Census					11,026 (—)	3,063	...	...	877	IV Thiriya Nizamat Khan (T.C.)	21

* It includes the outgrowths which may be seen in Appendix.

नगर निदेशिका
बिजनौर II
नगरों का भौतिक पक्ष एवं स्थिति, 1979

क्रम सं. Sl. No.	कस्बे की श्रेणी और नाम	भौतिक पक्ष Physical aspects			नाम और मार्ग की दूरी (कि. मी. में)		
		वर्षा (मि. मी. में) Rainfall (in m.m.)	तापमान (सेन्टीग्रेड में) Temperature (in centigrade)		राज्य मुख्यालय State HQ	जिला मुख्यालय District HQ	तहसील मुख्यालय Tahsil HQ
			अधिकतम Maximum	न्यूनतम Minimum			
1	2	3	4	5	6	7	8
1	III आंवला	1,105.1	45.7	5.2	लखनऊ Lucknow (270)	बरेली Bareilly (38)	आंवला Aonla (0)
2	III बहेड़ी	1,105.1	45.7	5.2	लखनऊ Lucknow (333)	बरेली Bareilly (50)	बहेड़ी Baheri (0)
3	बरेली	बरेली नगर समूह देखें					
4	बरेली छावनी	तदैव					
	बरेली नगर समूह	संघटक इकाइयाँ देखें					
(i)	I बरेली	1,105.1	45.7	5.2	लखनऊ Lucknow (238)	बरेली Bareilly (0)	बरेली Bareilly (0)
(ii)	III बरेली छावनी	1,105.1	45.7	5.2	लखनऊ Lucknow (236)	बरेली Bareilly (3)	बरेली Bareilly (3)
(iii)	IV कलटट्र बक गंज	1,105.1	45 7	5.2	लखनऊ Lucknow (244)	बरेली Bareilly (8)	बरेली Bareilly (8)
(iv)	IV इज्जतनगर रेलवे मेटिलमेन्ट	1,105.1	45.7	5.2	लखनऊ Lucknow (240)	बरेली Bareilly (90)	बरेली Bareilly (10)
5	V बिशारतगंज	1,105.1	45.7	5.2	लखनऊ Lucknow (252)	बरेली Bareilly (16)	आंवला Aonla (22)
6	कलटट्र बक गंज	बरेली नगर समूह देखें					
7	IV धौरा टाँड़ा	1,105.1	45.7	5.2	लखनऊ Lucknow (274)	बरेली Bareilly (38)	बरेली Bareilly(30)
8	III फरीदपुर	1,105.1	45.7	5.2	लखनऊ Lucknow (220)	बरेली Bareilly (22)	फरीदपुर Faridpur (0)
9	V फतेहगंज पश्चिमी	1,105.1	45.7	5.2	लखनऊ Lucknow (250)	बरेली Bareilly (18)	बरेली Bareilly (18)
10	VI फतेहगंज पूर्वी	1,105.1	45.7	5.2	लखनऊ Lucknow (197)	बरेली Bareilly (39)	फरीदपुर Faridpur (17)
11	इज्जतनगर रेलवे सेटिलमेन्ट	बरेली नगर समूह देखें					
12	V मीरगंज	1,105.1	45.7	5.2	लखनऊ Lucknow (267)	बरेली Bareilly (33)	बरेली Bareilly (33)
13	IV नवाब गंज	1,105.1	45.7	5.2	लखनऊ Lucknow (300)	बरेली Bareilly (33)	नवाब गंज Nawab Ganj (0)
14	V रिछा	1,105.1	45.7	5.2	लखनऊ Lucknow (287)	बरेली Bareilly (47)	बहेड़ी Baheri (10)

TOWN DIRECTORY

STATEMENT II

Physical Aspects and Location of Towns, 1979

Name of and road distance (in kms.) from			यातायात योग्य नदी/नहर (यदि 10 कि.मी. के अन्तर्गत हो)	Class and name of town	क्रम सं० Sl. No.
एक लाख और उससे अधिक जनसंख्या वाला नजदीकी शहर Nearest city with population of one lakh and more	रेलवे स्टेशन Railway Station	बस मार्ग Bus Route	Navigable river/ canal (if within 10 kms)		
9	10	11	12	2	1
बरेली Bareilly (38)	आंवला Aonla (0)	आंवला Aonla (0)	...	III Aonla	1
बरेली Bareilly (40)	बहेडी Baheri (0)	बहेडी Baheri (0)	...	III Baheri	2
	See Bareilly Urban Agglomeration			Bareilly	3
		do		Bareilly Cant	4
		See Constituent Units		Bareilly Urban Agglomeration	
रामपुर Rampur (60)	बरेली Bareilly (0)	बरेली Bareilly (0)	...	I Bareilly	(i)
रामपुर Rampur (66)	बरेली जंक्शन Bareilly Junction(3)	बरेली Bareilly (3)	...	III Bareilly Cantt.	(ii)
रामपुर Rampur (56)	कलटटर बंकगंज Clutterbuckgan (0)	कलटटर गज Clutterbuck Ganj (0)	...	IV Clutterbuckgang	(iii)
रामपुर Rampur (69)	इज्जत नगर Izatnagar (0)	बरेली Bareilly (10)	..	IV Izatnagar Rly Settlement	(iv)
बरेली Bareilly (16)	बिशारतगंज Bisharat Ganj (0)	अर्ल गंज Aligang (6)	...	V Bisharatganj	5
	See Bareilly Urban Agglomeration			Clutterbuckganj	6
बरेली Bareilly (30)	अतोमांदा Atomanda (5)	धौरा Dhaura (0)	...	IV Dhaura Tanda	7
बरेली Bareilly (22)	पीतमपुर Pitampur (0)	फरीदपुर Faridpur (0)	..	III Faridpur	8
बरेली Barailly (18)	भिटौरा Bhitaura (1)	फतेहगंज Fatehganj (0)	...	V Fatehganj Pashchhimi	9
बरेली Barailly (39)	बिलपुर Bilpur (1)	फतेहगज पूर्वी Fatehganj Purbi (0)	...	VI Fatehganj Purbi	10
	See Bareilly Urban Agglomeration			Iztnagar Rly Settlement	11
बरेली Bareilly (33)	नगरिया सदात Nagarya Sadat (1)	मीरगंज Mirganj (0)	..	V Mirgang	12
बरेली Bareilly (33)	बिजौरिया Bijauria (3)	नवाबगज Nawabganj (0)	...	IV Nawabganj	13
बरेली Bareil y (47)	रिछा Richha (4)	रिछा Richha (0)	...	V Richha	14

नगर निदेशिका

विवरण II

नगरों का भौतिक पक्ष एवं स्थिति, 1979

क्रम सं. Sl. No	कस्बे की श्रेणी और नाम	भौतिक पक्ष Physical aspects			नाम और मार्ग की दूरी (कि. मी. में)		
		वर्षा (मि. मी में) Rainfall (in m.m.)	तापमान (सेन्टीग्रेड में) Temperature (in centigrade)		राज्य मुख्यालय State HQ	जिला मुख्यालय District HQ	तहसील मुख्यालय Tahsil HQ
			अधिकतम Maximum	न्यूनतम Minimum			
1	2	3	4	5	6	7	8
15	V रिठौरा	1,105.1	45.7	5.2	लखनऊ Lucknow (251)	बरेली Bareilly (15)	बरेली Bareilly (15)
16	V सेन्थल	1,105.1	45.7	5.2	लखनऊ Lucknow (236)	बरेली Bareilly (30)	नवाबगंज Nawab Ganj (12)
17	V शाही	1,105.1	45.7	5.2	लखनऊ Lucknow (261)	बरेली Bareilly (27)	बरेली Bareilly (27)
18	V शेरगढ़	1,105.1	45.7	5.2	लखनऊ Lucknow (282)	बरेली Bareilly (42)	बहेड़ी Baheri (19)
19	IV शीशगढ़	1,105.1	45.7	5.2	लखनऊ Lucknow (292)	बरेली Bareilly (52)	बहेड़ी Baheri (102)
20	IV सिरौली	1,105.1	45.7	5.2	लखनऊ Lucknow (318)	बरेली Bareilly (78)	आंवला Aonla (34)
21	IV सिरिया निजामतखां	1,105.1	45.7	5.2	लखनऊ Lucknow (244)	बरेली Bareilly (9)	बरेली Bareilly (9)

इसमें अपवृद्धियाँ शामिल हैं। जिन्हें परिशिष्ट में देखा जा सकता है।

TOWN DIRECTORY

STATEMENT II

Physical Aspects and Location of Towns, 1979

Name of and road distance (in kms.) from			यातायात योग्य नदी/नहर (यदि 10 कि.मी. के अन्तर्गत हो) Navigable river/ canal (if within 10 kms)	Class and name of town	क्रम सं० Sl. No.
एक लाख और उससे अधिक जनसंख्या वाला नजदीकी शहर Nearest city with population of one lakh and more	रेलवे स्टेशन Railway Station	बस मार्ग Bus Route			
9	10	11	12	2	1
बरेली Bareilly (15)	भोजीपुरा Bhojiputa (5)	रिठौरा Rithaura (0)	...	V Rithaura	15
बरेली Bareilly (30)	सेन्थल Senthal (0)	सेन्थल Senthal (0)	...	V Senthal	16
बरेली Bareilly (27)	मितौरा Mitaura (10)	शाही Shahi (0)	...	V Shahi	17
बरेली Bareilly (42)	बहेड़ी Baheri (19)	शेरगढ़ Shergarh (0)	...	V Shergarh	18
बरेली Bareilly (52)	धनेता Dhaneta (27)	शीशगढ़ Shishgarh (0)	...	IV Shishgarh	19
बरेली Bareilly (78)	आँवला Aonla (34)	टाँडा Tanda (4)	...	IV Sirauli	20
बरेली Bareilly (9)	बरेली Barelliy (9)	नरियावल Nriyawal (1)	...	IV Thiriya Nizamat Khan	21

It includes the Outgrowth with which may be seen in appendix

नगर निवेदिका

विवरण III

नगरपालिका वित्त, 1978-79

क्रम सं० Sl. No.	कस्बे की श्रेणी और नाम	नागरिक प्रशासन प्रास्थिति (1980 में) Civic administration status (in 1980)	प्राप्ति ('00 रुपयों में) Receipt (in Rupees '00)						
			करों आदि के द्वारा प्राप्त Receipt through taxes etc.	कराधान के अलावा नगरपालिका की सम्पत्ति और शक्ति से प्राप्त राजस्व Revenue derived from municipal properties and powers apart from taxation	सरकारी अनुदान Government grant	ऋण Loan	अग्रिम Advance	अन्य स्रोत Other sources	कुल आय Total receidt
1	2	3	4	5	6	7	8	9	10
1	III आंवला	(न.पा.) M.B.	3,230	131	1,730	...	...	1,369	6,460
2	III बहेड़ी	(न.पा) M.B.	8,652	417	1,428	...	321	2,218	13,036
3	बरेली		बरेली नगर समूह देखें						
4	बरेली छावनी		तदैव						
	बरेली नगर समूह		संघटक इकाइयाँ देखें						
(i)	I बरेली	(न.पा.) M.B.	11,321	3,939	27,114	...	...	19,707	62,081
(ii)	III बरेली छावनी	(छा.पा.)C.B.	2,113	1,196	10,272	...	976	277	15,334
(iii)	IV कलट्टरबकगंज	(न.क्षे.स.)T.C.	...	17	104	...	...	298	419
(iv)	IV इज्जतनगर रेलवे सेटिलमेट	(अ.क्षे.स.)N.A.C			NA.				
5	V बिशारत गज	(न.क्षे.स.)T.C.			NA.				
6	कलट्टरबकगंज		बरेली नगर समूह देखें—						
7	IV घौरा टाँडा	(न.क्षे.स.)T.C.	240	...	104	...	3	57	404
8	III फरीदपुर	(न.पा.)M.B.	8,781	7	1.125	555	..	143	10,611
9	V फतेहगंज पश्चिमी	(न.क्षे.स.)T.C.	179	254	104	...	...	...	537
10	VI फतेहगंज पूर्वी	(न.क्षे.स.)T.C.	115	135	100	...	...	...	350
11	इज्जत नगर रेलबे सेटिलमेंट		बरेली नगर समूह देखें—						
12	V मीरगज	(न,क्षे.स.)T.C.	108	32	100	...	...	...	240
13	IV नवाबगज	(न क्षे.स.) T.C.	2,451	17	909	...	34	14	3,425
14	V रिछा	(न.क्षेस.) T.C.	103	...	266	...	...	36	405
15	V रिठौरा	(न.क्षे.स.) T.C.	...	2	104	...	...	203	309
16	V सेन्थल	(न.क्षे.स.) T.C.	133	202	234	...	...	...	569

TOWN DIRECTORY

STATEMENT III

Municipal Finance, 1978–79

व्यय ('00 रुपयों में) Expenditure (in Rupees '00)								
सामान्य प्रशासन General administration	जन सुरक्षा Public safety	जन स्वास्थ्य और सुविधायें Public health and conveniences	लोक निर्माण Public works	जन संस्थान Public institutions	अन्य Others	कुल व्यय Total expenditure	Class and name of town	क्रम सं० Sl. No.
11	12	13	14	15	16	17	2	1
436	150	2,567	670	...	1,830	5,653	III Aonla	1
1,585	328	3,803	1,843	102	1,677	9,318	III Bafieri	2
			See Bareilly Urban Agglomeration				Bareilly	3
			do				Bareilly Cantt	4
			See Constituent Units				Bareilly Urban Agglomeration	
11,619	10,487	90,699	21,746	1,454	13,260	149,265	I Bareilly	(i)
843	1,706	772	1,549	3,330	118	8,318	III Bareilly Cantt	(ii)
153	...	4	134	...	...	291	IV Clutterbuckganj	(iii)
...	...	...	NA.	...	...	...	IV Izatnagar Rly. Settlement	(iv)
.	..	...	NA.	..	...	...	V Bisharatganj	5
			See Bareilly Urban Agglomeration				Clutterbuckganj	6
118	94	4	97	...	28	341	IV Dhaura Tanda	7
303	...	2,940	1,092	..	5,117	9,452	III Faridlpur	8
133	198	4	100	...	88	523	V Fatehganj Pashchhimi	9
71	...	155	102	...	4	332	VI Fatehganj Purbi	10
			See Bareilly Urban Agglomeration				Izatnagar Rly. Settlement	11
123	...	88	...	38	...	249	V Mirganj	12
1,329	...	1,413	398	...	259	3,399	IV Nawabganj	13
207	10	...	50	...	33	300	V Richha	14
314	...	4	100	...	...	418	V Rithaura	15
...	...	355	246	...	69	670	V Senthal	16

नगर निदेशिका

विवरण III

नगरपालिका वित्त, 1978-79

क्रम सं० Sl. No.	कस्बे की श्रेणी और नाम	नागरिक प्रशासन प्रास्थिति (1980 में) Civic administration status (in 1980)	प्राप्ति ('00 रुपयों में) Receipt (in Rupees '00)						
			करों आदि के द्वारा प्राप्त Receipt through taxes etc.	कराधान के अलावा नगरपालिका की सम्पत्ति और शक्ति से प्राप्त राजस्व Revenue derived from municipal properties and powers apart from taxation	सरकारी अनुदान Government grant	ऋण Loan	अग्रिम Advance	अन्य स्रोत Other sources	कुल आय Total receidt
1	2	3	4	5	6	7	8	9	10
17	V शाही	(न.क्षे.स.) T.C.	274	113	198	...	...	...	585
18	V शेरगढ़	(न.क्षे.स.) T.C.	...	...	100	...	...	47	147
19	IV शीशगढ़	(न.क्षे.स.) T.C.	118	...	104	300	...	382	904
20	IV सिरौली	(न.क्षे.स.) T.C.	237	72	236	...	...	...	545
21	IV थिरिया निजामतखाँ	(न.क्षे.स.) T.C.	188	...	100	...	...	206	494

*इसमें अपवृद्धियां भी सम्मिलित हैं जिनको परिशिष्ट में देखा जा सकता है।

TOWN DIRECTORY

STATEMENT III

Municipal Finance, 1978-79

व्यय ('00 रुपयों में) Expenditure (in Rupees '00)								
सामान्य प्रशासन General administration	जन सुरक्षा Public safety	जन स्वास्थ्य और सुविधायें Public health and conveniences	लोक निर्माण Public works	जन संस्थान Public institutions	अन्य Others	कुल व्यय Total expenditure	Class and name of town	क्रम सं० Sl. No.
11	12	13	14	15	16	17	2	1
195	129	...	98	...	53	475	V Shahi	17
16	10	...	126	...	...	152	V Shergarh	18
149	...	...	297		503	949	IV Shishgarh	19
69	...	292	158	...	25	544	IV Sirauli	20
115	...	...	567	...	99	781	IV Thiriya Nizamat Khan	21

विवरण IV

सार्वजनिक और अन्य सुविधायें, 1979

क्रम सं० Sl. No	कस्बे की श्रेणी और नाम	नागरिक प्रशासन प्रास्थिति (1980 में) Civic administration-status (in 1980)	जनसंख्या Population	अनुसूचित जातियों और अनुसूचित जनजातियों की जनसंख्या Scheduled castes and Scheduled tribes population	सड़क की लम्बाई (कि०मी० में) Road length (in kms.)	जल-मल निकासी व्यवस्था System of sewerage	शौचालयों की संख्या Number of latrines		
							पानी वाले Water borne	सेवा Service	अन्य Other
1	2	3	4	5	6	7	8	9	10
1	III ऑवला	(न.पा.)M.B.	26,419	1,818	PR(14.00) KR(8.00)	OSD	...	...	..
2	III बहेड़ी	(न.पा.)M.B.	29,680	1,233	PR(26.00) KR(3.00)	OSD	...	2	...
3	बरेली			बरेली नगर समूह देखें					
4	बरेली छावनी			—तदैव—					
	बरेली नगर समूह		449,425	31,050	PR(38.00) KR(29.00)	S	85	102	8
(i)	I बरेली	(न.पा.)M.B.	394,938	24,703	PR(294.71) KR(12.90)	OSD/S	60	100	...
(ii)	III बरेली छावनी	(छा.पा.)C.B.	25,957	3,168	PR(14.00) KR(5.00)	OSD	25	2	...
(iii)	IV कलट्टरबकगंज	(न.क्षे.स.)T.C.	14,772	1,355	PR(2.00) KR(2.00)	OSD	..	...	...
(iv)	IV इज्जत नगर (अ क्षे.स.) N.A.C. रेलवे सेटिलमेन्ट		13,758	1,824	PR(62.00) KR(6.00)	S,ST	2,305	107	8
5	V बिशारतगंज	(न.क्षे.स.)T.C.	7,235	947	... KR(3.00)	OSD	...	...	...
6	कलटरबकगंज			बरेली नगर समूह देखें					
7	IV धौरा टांडा	(न.क्षे.स.)T.C.	11,261	433	PR(6.00) KR(3.00)	OSD	...	...	...
8	III फरीदपुर	(न.पा.)M.B.	25,696	1,797	PR(10.75) KR(5.00)	OSD	...	...	...
9	V फतेहगंज पश्चिमी	(न.क्षे.स.)T.C.	8,993	637	PR(4.22) KR(2.50)	OSD	...	...	...
10	IV फतेहगंज पूर्वी	(न.क्षे.स.)T.C.	4,423	729	PR(3.00) KR(2.00)	OSD	...	..	...

TOWN DIRECTORY

STATEMENT IV

Civic and other Amenities, 1979

मल निकासी की व्यवस्था Method of Disposal of night soil	सुरक्षित पानी की आपूर्ति Protected water supply		अग्निशमन सेवा Fire fighting service	विद्युतीकरण (कनेक्शनों की संख्या) Electrification (Number of connections)					Class and name of town	क्रम सं० Sl. No.
	आपूर्ति का स्रोत Source of supply	संचयन की पद्धति तथा उसकी क्षमता (लीटर में) System of storage with capacity (in litres)		घरेलू Domestic	औद्योगिक Industrial	वाणिज्यिक Commercial	मार्ग प्रकाश Road lighting (Points)	अन्य Others		
11	12	13	14	15	16	17	18	19	2	1
B	TW/T	OHT (400,000)	बरेली Bareilly (38)	830	...	561	233	..	III Aonla	1
HL	T/TW	OHT (100,011)	बरेली Bareilly (50)	850	70	460	417	...	III Baheri	2
			See Bareilly Urban Agglomeration						Bareilly	3
					—do—				Bareilly Cantt	4
WB/B/ST	T/TW	OHT (9,025,000)	हाँ Yes	34,060	862	1,025	9 650	44	Bareilly Urban Agglomeration	
WB	TW/T	OHT (7,375,000)	हाँ Yes	29 990	858	660	7,406	44	I Bareilly	(i)
WB/B/ST	TW/T	OHT (50,000)	बरेली Bareilly (18)	900	...	265	2,044	...	III Bareilly Cantt	(ii)
B	TW/T	OHT (100,000)	बरेली Bareilly (8)	500	4	100	200	..	V Clutterbuckganj	(iii)
B	T/TW	OHT (1.500,000)	हाँ Yes	2,670	N.A.	N.A.	N.A.	N.A.	IV Izatnagar Rly. Settlement	(iv)
B	TW/W	..	बरेली Bareilly (16)	300	1	60	40	..	V Bisharatganj	5
			See Bareilly Urban Agglomeration						Clutterbuckganj	6
B	TW/W	...	बरेली Bareilly (30)	350	8	60	...	...	IV Dhaura Tanda	7
WB/HL	TW/T	OHT 32[illegible],000)	बरेली Bareilly (22)	650	40	100	450	...	III Faridpur	8
B	TW/W	..	बरेली Bareilly (18)	250	1	13	...	...	V Fatehganj Pashchhimi	9
B	TW/T	...	बरेली Bareilly (39)	90	...	55	..	...	VI Fatehganj Purbi	10

नगर निदर्शिका

विवरण IV

सार्वजनिक और अन्य सुविधायें, 1979

क्रम सं० Sl. No.	कस्बे की श्रेणी और नाम	नागरिक प्रशासन प्रास्थिति (1980 में) Civic administration status (in 1980)	जनसंख्या Population	अनुसूचित जातियों और अनुसूचित जनजातियों की जनसंख्या Scheduled castes and Scheduled tribes population	सडक की लम्बाई (कि०मी० में) Road length (in kms.)	जल-मल निकासी व्यवस्था System of sewerage	शौचालयों की संख्या Number of latrines		
							पानी वाले Water borne	सेवा Service	अन्य Others
1	2	3	4	5	6	7	8	9	10
11	इज्जत नगर रेलवे सेटिलमेंट				बरेली नगर समूह देखें				
12	V मीरगंज	(न.क्षे.स.) T.C.	6,722	497	PR(7.29) KR(6.89)	OSD	...	...	...
13	IV नवाबगंज	(न.क्षे.स.)T.C.	14,842	637	PR(8.00) KR(4.00)	OSD	...	...	..
14	V रिछा	(न.क्षे.स.)T.C.	9,989	315	PR(2.00) KR(3.00)	OSD	...	...	...
15	V रिठौरा	(न.क्षे.स.)T C.	6,983	905	PR(1 00) KR(2.00)	OSD	...	1,000	..
16	V सेन्थल	(न.क्षे.स.)T C.	9,045	346	PR(4.47) KR(1 80)	OSD	...	...	...
17	V शाही	(न.क्षे.स.)T.C.	8,241	656	PR(5.00) KR(2.00)	...	..	. .	...
18	V शेरगढ़	(न.क्षे.स.)T.C.	7,128	380	PR(1.00) KR(8.00)	OSD	...	...	...
19	IV शीशगढ़	(न.क्षे.स.)T.C.	10,417	342	PR(3.50) KR(3.60)	OSD	...	...	...
20	IV सिरौली	(न.क्षे.स.)T.C.	11,502	1,429	PR(1.00) KR(2.00)	OSD	...	...	...
21	IV थिरिया निजामत खाँ	(न.क्षे.स.)T.C.	11,026	326	PR(3.00) KR(4.00)	OSD	...	...	...

*इसमें अपवृद्धियाँ भी सम्मिलित हैं जिनको परिशिष्ट में देखा जा सकता है।

TOWN DIRECTORY

STATEMENT IV

Civic and other Amenities, 1979

मल निकासी की व्यवस्था Method of Disposal of night soil	सुरक्षित पानी का आपूर्ति Protected water supply		अग्निशमन सेवा Fire fighting service	विद्युतीकरण (कनेक्शनों की संख्या) Electrification (Number of connections)					Class and name of town	क्रम सं० Sl. No
	आपूर्ति का स्रोत Source of supply	संचयन की पद्धति तथा उसकी क्षमता (लीटर में) System of storage with capacity (in litres)		घरेलू Domestic	औद्योगिक Industrial	वाणिज्यिक Commercial	मार्ग प्रकाश Road lighting (Points)	अन्य Others		
11	12	13	14	15	16	17	18	19	2	1
			See Bareilly Urban Agglomeration						Izatnagar Rly Settlement	11
B	TW/T	OHT (25,000)	बरेली Bareilly (33)	223	2	78	197	...	V Mirganj	12
B	T/TW	OHT (600,000)	बरेली Bareilly (33)	450	32	90	156	...	IV Nawabganj	13
B	T/WT	OHT (125,000)	बरेली Bareilly (47)	500	5	40	104	...	V Richha	14
B	T/TW	...	बरेली Bareilly (15)	25	6	39	...	...	V Rithaura	15
B	TW/T	...	बरेली Bareilly (30)	55	..	20	23	...	V Senthal	16
B/WB	TW/W	OHT (150,000)	बरेली Bareilly (27)	30	6	10	20	...	V Shahi	17
B	TW/T	OHT (175,000)	बरेली Bareilly (42)	150	5	20	135	...	V Shergarh	18
B	TW/T	OHT (125,000)	बरेली Bareilly (52)	155	...	2	135	...	IV Shishgarh	19
B	TW/W	...	बरेली Bareilly (78)	200	...	12	12	...	IT Sirauli	20
B	TW/W	...	बरेली Bareilly (9)	150	...	7	...	...	IV Thiriya Nizamat Khan	21

* It includes the outgrowth which may be seen in Appendix.

नगर निदेशिका

विवरण IV—अ

अधिसूचित मलिन बस्तियों मे सार्वजनिक एवं अन्य सुविधाएं, 1979

क्रम स० Sl. No.	कस्बे की श्रेणी और नाम	मलिन बस्ती का नाम	मलिन बस्ती का क्षेत्रफल (वर्ग कि.मी. में) Area of slum (in sq. kms.)	मलिन बस्ती की जनसंख्या Population of slum	पक्की सड़कें (कि. मी. मे) Paved Roads (in kms.)	जल-मल निकासी व्यवस्था System of Sewerage
1	2	3	4	5	6	7
1	I बरेली					
		(i) बरेमसिंह बस्ती	0.88	1,400	0.670	OSD
		(ii) बागरगंज	0.02	2,000	0.872	OSD
		(iii) चाक	0.77	2,000	0.851	OSD
		(iv) हजियापुर III	0.06	850	0.517	OSD
		(v) जगतपुर पनवरिया	0.15	3,000	0.828	OSD
		(vi) कटरा चाँद खाँ	0.04	3,000	0.829	OSD

TOWN DIRECTORY

STATEMENT IV—A

Civic and other amenities in notified slums, 1979

शौचालयों की संख्या Number of latrines				मल निकासी की व्यवस्था	सुरक्षित पानी की आपूर्ति के लिए लगाए गये नल, सार्वजनिक नल	विद्युतीकरण (कनेक्शनों की संख्या) Electrification (No of connections)			Name of slum	Class and name of town	क्रम सं० Sl. No
व्यक्तिगत Private			सामुदायिक Community	Method of disposal of night soil	No. of tap points/ public hydrants installed for supply of protected water	घरेलू Domestic	मार्ग प्रकाश (प्वाइन्ट) Road lighting (Points)	अन्य Others			
पानी वाली Water borne	सेवाएं Services	अन्य Others									
8	9	10	11	12	13	14	15	16	3	2	1
										I Bareilly	1
...	...	...	12	ST	2	N.A.	7	N.A.	(i) Aremsingh Basti		
...	...	...	36	ST	3	N.A.	6	N.A.	(ii) Bagerganj		
...	...	...	24	ST	...	N.A.	...	N.A.	(iii) Chak		
...	...	...	12	ST	...	N.A.	4	N.A.	(iv) Hajiapur III		
...	...	...	24	ST	...	N.A.	4	N.A	(v) Jagatpur Panwaria		
...	...	...	12	ST	1	N.A.	10	N.A.	(vi) Katra Chand Khan		

नगर निदेशिका

विवरण V

चिकित्सा, शैक्षिक, मनोरंजन और सांस्कृतिक सुविधायें, 1979

क्रम सं० सं० No.	कस्बे की श्रेणी और नाम	जन-संख्या Population	चिकित्सा सुविधायें Medical Facilities: अस्पताल/डिस्पेन्सरी/टी० बी० क्लीनिक आदि Hospitals/Dispensaries/T B Clinics etc.	कालम 4 मे नोट किये गये चिकित्सा संस्थाओं में शैय्याओं की संख्या Beds in Medical Institutions noted in column 4	शैक्षिक Educational: कला/विज्ञान/वाणिज्य कालेज (डिग्री एवं उच्च स्तरीय) Art/Science/Commerce College (degree level and above)	आयु-विज्ञान कालेज Medical Colleges	इन्जी-नियरिंग कालेज Engineering Colleges	पॉली-टेक्निक Polytechnics	मान्यता प्राप्त शार्ट हैंड टाइप राइटिंग और व्यवसायिक प्रशिक्षण संस्थान Recognised Shorthand Typewriting and Vocational Training Institutions	हायर सेकेन्ड्री-इन्टरमीडिएट, पी यू सी.(प्रि-यूनिवर्सिटी कालेज-जूनियर कालेज स्तर) Higher secondary/Intermidiate P.U.C. (Pre-university College Junior Collegelevel
1	2	3	4	5	6	7	8	9	10	11
1	III आवला	26 419	H(2)	21	बरेली Bareilly (38)	बरेली Bareilly (38)	सहारनपुर Saharanpur (245)	कलट्टर बकगंज Cultter-Backganj (46)	बरेली Bareilly (38)	3
2	III बहेडी	29,680	H(1) PHC(1)	20 8	A(1)	बरेली Bareilly (50)	सहारनपुर Saharanpur (326)	कलट्ट-Cultter-buckganj (58)	बरेली Bareilly (50)	1
3	बरेली				बरेली नगर समूह देखें					
4	बरेली छावनी				तदैव					
	बरेली नगर समूह	449 425	H(Hom-1.A2,15) D(10) TB(1) FC(2) NH(1) HC(1)	1, 79	ASC-(1) A(2)	आ० Aya 1	सहारनपुर Saharanpur (265)	1	SH-2 Type-4	7
(i)	I बरेली	394,938	H(Hom-1,A2,11) D(4) TB(1) FC(1) NH(1) HC(1)	1,391	ASC-(1) A(2)	आ० Aya 1	सहारनपुर Saharanpur (265)	कलट्टर बकगंज Clutter-buckganj (8)	SH-2 Type-3	5
(ii)	III बरेली छावनी	25,957	H(1)	16	बरेली Bareilly (3)	बरेली Bareilly (3)	सहारनपुर Saharanpur (275)	कलट्टर बकगंज Clutter-buckganj (5)	बरेली Bareilly (3)	1
(iii)	IV कलट्टरबकगंज	14,772	D(1) FC(1)	... ...	बरेली Bareilly (8)	बरेली Bareilly (8)	सहारनपुर Saharanpur (260)	1	Type 1	1

TOWN DIRECTORY

STATEMENT V

Medical, Educational, Recreational and Cultural facilities, 1979

सुविधायें Facilities				कार्यरत महिलाओं के लिए हॉस्टल और उसमें सीटें Working women's hostels with number of seats	मनोरंजन और सांस्कृतिक सुविधाओं की संख्या No. of Recreational and Cultural facilities					
सेकेन्डरी मैट्री कुलेशन Secondary Matriculation	जूनियर सेकेन्ड्री और मिडिल स्कूल Junior Secondary and Middle Schools	प्राइमरी स्कूल Primary Schools	प्रौढ़ साक्षरता कक्षायें/ केन्द्र अन्य Adult literacy classes/ centres others		स्टेडियम Stadium	सिनेमा Cinema	रंगशाला/ ड्रामा/ समाज-सदन Auditoria/ Drama/ Community halls	वाचनालयों-सहित सार्व जनिकपुस्तकालय Public libraries including Reading Rooms	Class and name of town	क्रम सं० Sl. No.
12	13	14	15	16	17	18	19	20	2	1
3	3	14	बहेड़ी Baheri (88)	...	...	1	...	...	III Aonla	1
2	5	11	2	...	...	2	...	PL(1)	III Baheri	2
			See Bareilly Urban Agglomeration						Bareilly	3
			do						Bareilly Cantt.	4
82	97	121	—	...	...	12	...	PL(3) RR(3)	Bareilly Urban-Agglomeration	
80	91	102	बहेड़ी Baheri (50)	...	...	11	...	PL(2) RR(3)	I Bareilly	(i)
1	3	5	बहेड़ी Baheri (53)	...	...	...	...	PL(1)	III Bareilly Cantt.	(ii)
1	2	4	बहेड़ी Baheri (58)	...	...	1	...	...	IV Clutterbuckganj	(iii)

क्रम सं० Sl No	कस्बे की श्रेणी और नाम	जन-संख्या Population	चिकित्सा सुविधायें Medical Facilities: अस्पताल/डिस्पेन्सरी/टी० बी० क्लीनिक आदि Hospitals/Dispensaries/T B Clinics etc.	चिकित्सा सुविधायें Medical Facilities: कालम 4 में नोट किये गये चिकित्सा संस्थाओं में शैय्याओं की संख्या Beds in Medical Institutions noted in column 4	शैक्षिक Educational: कला/विज्ञान/वाणिज्य कालेज (डिग्री एवं उच्च स्तरीय) Art/Science/Commerce College (degree level and above)	शैक्षिक Educational: आयु-विज्ञान कालेज Medical Colleges	शैक्षिक Educational: इन्जीनियरिंग कालेज Engineering Colleges	शैक्षिक Educational: पॉलीटेक्निक Polytechnics	शैक्षिक Educational: मान्यता प्राप्त शार्ट हैंड टाइप राइटिंग और व्यवसायिक प्रशिक्षण संस्थान Recognised Shorthand Typewriting and Vocational Training Institutions	शैक्षिक Educational: हायर सेकेन्ड्री-इन्टरमीडिएट, पी यू.सी.(प्रि-यूनिवर्सिटी कालेज-जूनियर कालेज स्तर) Higher secondary/Intermidiate P.U.C. (Pre-university College Junior College level)
1	2	3	4	5	6	7	8	9	10	11
(iv) IV	इज्जत नगर रेलवे सेटिलमेन्ट	13 758	H(3)	122	बरेली Bareilly (10)	बरेली Bareilly (10)	सहारनपुर Saharanpur (265)	कलट्टर बकगंज Clutter-buckganj (18)	बरेली Bareilly (10)	बरेली Bareilly (10)
5 V	बिशारतगज	7,2 5	Aonla (12)	...	बरेली Bareilly (16)	बरेली Bareilly (16)	सहारनपुर Saharanpur (234)	कलट्टर बकगंज Clutter-buckganj (24)	बरेली Bareilly (16)	आँवला Aonla (12)
6	कलट्टर बकगंज	बरेली नगर समूह देखें								
7 IV	धौरटांडा	11,261	बरेली Bareilly (30)	...	बरेली Bareilly (30)	बरेली Barrilly (30)	सहारनपुर Saharanpur (265)	कलट्टर गकगंज Clutter-buckganj (35)	बरेली Bareilly (30)	1
8 III	फरीदपुर	25,696	H(2) PHC(1)	16 12	बरेली Bnreilly (22)	बरेली Bareilly (22)	सहारनपुर Saharanpur (320)	कलट्टर बकगंज Cluttea-buckganj (30)	बरेली Bareilly (22)	4
9 V	फतेहगंज पश्चिमी	8,993	H(1) PHC(1)	4	मीरगंज Miganj (16)	बरेली Bareilly (18)	सहारनपुर Sahasanpur (235)	कलट्टर बकगंज Clu(ter-buckganj (10)	बरेली Bareil y (18)	कलट्टर बकगंज Clutter-buckganj (18)
10 VI	फतेगंज पूर्वी	4,423	D(1) O(1)	...	बरेली Bareilly (39)	बरेली Bareilly (39)	सहारनपुर Saharanpur (311)	कलट्टर बकगंज Cluttar-buckganj (45)	बरेली Bareilly (39)	फरीदपुर Faridpur (16)
11	इज्जत नगर रेलवे सेटिलमेन्ट	बरेली नगर समूह देखें								

TOWN DIRECTORY

STATEMENT V

Medical, Educational, Recreational and Cultural facilities, 1979

सुविधाये Facilities				कार्यरत महिलाओं के लिए हॉस्टल और उसमें सीटें Working women's hostels with number of seats	मनोरंजन और सांस्कृतिक सुविधाओं की संख्या No. of Recreational and Cultural facilities					क्रम सं० Sl. No.
सेकेन्डरी मैट्री कुलेशन Secndary Matri-culation	जूनियर सेकेन्ड्री और मिडिल स्कूल Junior secondary and Middle Schools	प्राइमरी स्कूल Primary Schools	प्रौढ़ साक्षरता कक्षायें/ केन्द्र अन्य Adult literacy classes/ centres others		स्टेडियम Stadium	सिनेमा Cinema	रंगशाला/ ड्रामा/ समाज-सदन Auditoria/ Drama/ Community halls	वाचनालयों-सहित सार्व जनिकपुस्तकालय Public libraries including Reading Rooms	Class and name of town	
12	13	14	15	16	17	18	19	20	2	1
बरेली Bareilly (10)	1	10	...	...	...	...	...	...	IV Izatnagar Rly. Settlement	(iv)
12	1	2	बहेड़ी Baheri (63)	...	...	...	...	...	V Bishratganj	5
			See Bareilly Urban Agglomeration						Clutterbuckganj	6
1	1	2	बहेड़ी Baheri (22)	...	...	...	...	...	IV Dhaura Tanda	7
4	17	11	बहेड़ी Baheri (11)	...	...	...	...	...	III Faridpur	8
कलट्टर-बकगंज Cluiter buckganj (10)	कलट्टर-बकगंज Clutter buckganj (10)	1	बहेड़ी Baheri (65)	...	...	...	...	...	V Fatehganj Pashchhimi	9
फरीदपुर Faridpur (10)	2	2	बहेड़ी Baheri (89)	...	...	...	...	...	VI Fatehganj Purbi	10
			See Bareilly Urban Agglomeration						Izatnari Rly. Settlement	11

नगर निदेशिका

विवरण V

चिकित्सा, शैक्षिक, मनोरंजन और सांस्कृतिक सुविधायें, 1979

क्रम सं० Sl No.	कस्बे की श्रेणी और नाम	जन-संख्या Population	चिकित्सा सुविधायें Medical Facilities: अस्पताल/ डिस्पेन्सरी/ टी० बी० क्लीनिक आदि Hospitals/ Dispensaries/ T B Clinics etc.	चिकित्सा सुविधायें Medical Facilities: कालम 4 में नोट किये गये चिकित्सा संस्थाओं में शैय्याओं की संख्या Beds in Medical Institutions noted in column 4	शैक्षिक Educational: कला/विज्ञान/ वाणिज्य कालेज (डिग्री एवं उच्च स्तरीय) Art/Science/ Commerce College (degree level and above)	शैक्षिक Educational: आयु-विज्ञान कालेज Medical Colleges	शैक्षिक Educational: इन्जीनियरिंग कालेज Engineering Colleges	शैक्षिक Educational: पॉलीटेक्निक Polytechnics	शैक्षिक Educational: मान्यता प्राप्त शार्ट हैंड टाइप राइटिंग और व्यवसायिक प्रशिक्षण संस्थान Recognised Shorthand Typewriting and Vocational Training Institutions	शैक्षिक Educational: हायर सेकेन्डरी-इन्टरमीडिएट, पी.यू.सी (प्रि-यूनिवर्सिटी कालेज-जूनियर कालेज स्तर) Higher secondary/ Intermidiate P.U.C. (Pre-university College Junior Collegelevel
1	2	3	4	5	6	7	8	9	10	11
						बरेली	सहारनपुर	कलट्टर बकगज	बरेली	
12	V मीरगंज	6,722	H(1) PHC(1)	6 4	A.S. (1)	Bareilly (33)	Saharanpur (217)	Clutter-buhkganj (25)	Bareilly (33)	1
					बरेली	बरेली	सहारनपुर	कलट्टर बकगंज	बरेली	
13	IV नबावगंज	14,842	H(.) FC(1) PHC(1)	6 8	Bareilly (33)	Bareilly (33)	Saharanpur (304)	Clutter-buckganj (41)	Bareilly (33)	1
					बरेली	बरेली	सहारनपुर	कलट्चर बकगंज	बरेली	बहडी
14	V रिछा	9,989	H(1) FC(1)	7	Bareilly (47)	Bareilly (47)	Sahnranpur (319)	Clutter-buckganj (52)	Bareilly (47)	Baberi (6)
					बरेली	बरेली	सहारनपुर	कलट्टर बकगंज	बरेली	
15	V रिठौरा	6,983	H(1) D(2) FC(1)	10	Bareilly (15)	Bareilly (15)	Saharanpur (267)	Cluttes-bnokganj (19)	Bareilly (15)	1
					बरेली	बरेली	सहारनपुर	कलठ्टर बकगंज	बरेली	नवाबगंज
16	V सेन्थल	9.045	D(1)	...	Bareilly (30)	Bareilly (30)	Saharanpur (302)	Clutter-buckganj (32)	Bareilly (30)	Nawabganj (12)
					बरेली	बरेली	सहारनपुर	कलट्टर बकगज	बरेली	
17	V शाही	8.241	H(1)	...	Bareilly (27)	Bareilly (2)	Saharanpur (245)	Clutter-buckganj (21)	Bareilly (27)	1
					बरेली	बरेली	सहारनपुर	कलट्टर बकगज	बरेली	
18	V शेरगढ	7,128	PHC(1)	4	Bareilly (19)	Bareilly (42)	Saharanpur (314)	Clutter-buckganj (37)	Bareilly (42)	1

TOWN DIRECTORY

STATEMENT V

Medical, Educational, Recreational and Cultural facilities, 1979

सुविधायें Facilities				कार्यरत महिलाओं के लिए हॉस्टल और उसमें सीटें Working women's hostels with number of seats	मनोरंजन और सांस्कृतिक सुविधाओं की संख्या No. of Recreational and Cultural facilities					
सेकेन्डरी मैट्री कुलेशन Secndary Matri-culation	जूनियर सेकेन्ड्री और मिडिल स्कूल Junior Secondary and Middle Schools	प्राइमरी स्कूल Primary Schools	प्रौढ़ साक्षरता कक्षायें/ केन्द्र अन्य Adult literacy classes/ centres others		स्टेडियम Stadium	सिनेमा Cinema	रंगशाला/ ड्रामा/ समाज-सदन Auditoria/ Drama/ Community halls	वाचनालयों-सहित सार्व जनिकपुस्तकालय Public libraries including Reading Rooms	Class and name of town	क्रम सं० Sl. No.
12	13	14	15	16	17	18	19	20	2	1
2	2	2	बहेड़ी Baheri (83)	...		...	...	..	V Mirganj	12
1	3	3	1	...	...	1	...	PL(1) RR(1)	IV Nawabga j	13
1	1	1	बहेड़ी Baheri (6)	...	.	...	...	...	V Richha	14
1	1	3	Baheri (65)	...	...	...	...	...	V Rithaura	15
1	2	2	बहेड़ी Baheri (80)	...	...	...	...	...	V Senthal	16
1	1	2	शेरगढ Shergarh (10)	...	...	...	...	...	V Shahi	17
1	1	1	1	...	...	...	...	...	V Shergarh	18

नगर निदेशिका

विवरण V

चिकित्सा, शैक्षिक, मनोरंजन और सांस्कृतिक सुविधायें, 1979

क्रम सं० Sl No.	कस्बे की श्रेणी और नाम	जन-संख्या Population	चिकित्सा सुविधायें Medical Facilities		शैक्षिक Educational					
			अस्पताल/ डिस्पेन्सरी/ टी० बी० क्लीनिक आदि Hospitals/ Dispensaries/ T B. Clinics etc.	कालम 4 मे नोट किये गये चिकित्सा संस्थाओं मे शैय्याओं की संख्या Beds in Medical Institutions noted in column 4	कला/विज्ञान/ वाणिज्य कालेज (डिग्री एवं उच्च स्तरीय) Art/Science/ Commerce College (degree level and above)	आयु-विज्ञान कालेज Medical Colleges	इन्जीनियरिंग कालेज Engineering Colleges	पॉलीटेक्निक Polytechnics	मान्यता प्राप्त शार्ट हैंड टाइप राइटिंग और व्यवसायिक प्रशिक्षण संस्थान Recognised Shorthand Typewriting and Vocational Training Institutions	हायर सेकेन्ड्री-इन्टरमीडिएट, पी यू सी.(प्रि-यूनिवर्सिटी कालेज-जूनियर कालेज स्तर) Higher secondary/ Intermidiate P.U.C. (Pre-university College Junior Collegelevel
1	2	3	4	5	6	7	8	9	10	11
19	VI शीशगढ़	10,417	D(1)	4	बरेली Bareilly (52)	बरेली Bareilly (52)	सहारनपुर Saharaapur (245)	कलट्टर बकगंज Clutter-buckganj (48)	बरेली Bareilly (52)	1
20	IV सिरौली	11,502	D(1) H(1)	... 8	बरेली Bareilly (78)	बरेली Bareilly (78)	सहारनपुर Saharanpur (238)	कलट्टर बकगंज Clutter-buckganj (86)	कलट्टर बकगंज Clutter-buekganj (86)	1
21	IV धिरिया निजामत खां	11,026	बरेली Bareilly (9)	...	बरेली Bareilly (9)	बरेली Bareilly (9)	सहारनपुर Saharanpur (275)	कलट्टर बकगंज Clutter-buckganj (14)	बरेली Bareilly (9)	बरेली Bareilly (9)

*इसमें अपवृद्धियाँ भी सम्मिलित हैं जिनको परिशिष्ट मे देखा जा सकता है।

TOWN DIRECTORY

STATEMENT V

Medical, Educational, Recreational and Cultural facilities, 1979

सुविधायें Facilities				कार्यरत महिलाओ के लिए हॉस्टल और उसमे सीटे Working women's hostels with number of seats	मनोरंजन और सांस्कृतिक सुविधाओं की संख्या No. of Recreational and Cultural facilities					
सेकेन्डरी मैट्री कुलेशन Secndary Matri-culation	जूनियर सैकेन्ड्री और मिडिल स्कूल Junior Secondary and Middle Schools	प्राइमरी स्कूल Primary Schools	प्रौढ साक्षरता कक्षायें/ केन्द्र अन्य Adult literacy classes/ centres others		स्टेडियम Stadium	सिनेमा Cinema	रगशाला/ ड्रामा/ समाज-सदन Auditoria/ Drama/ Community halls	वाचनालयो-सहित सार्व जनिकपुस्तकालय Public libraries including Reading Rooms	Class and name of town	क्रम सं० Sl No.
12	13	14	15	16	17	18	19	20	2	1
1	1	1	शेरगढ Shergarh (8)	..	..	...	..	..	IV Shishgarh	19
1	2	3	बहेड़ी Baheri (128)	...	...	...	—	...	IV Sirauli	20
बरेली Bareilly (9)	बरेली Bareilly (9)	1	बहेडी Baheri (59)	...	...	...	...	...	IV Thiriya Nizamat	21

*It includes the outgrowths withwhichmay be see Apninepndix.

क्रम सं० S No.	कस्बे की श्रेणी और नाम	आयातित सबसे महत्वपूर्ण तीन वस्तुओं के नाम Name of three most important commodities imported			निर्यातित सबसे महत्वपूर्ण तीन वस्तुओं के नाम Name of three most important commodities exported		
		पहली Ist	दूसरी 2nd	तीसरी 3rd	पहली Ist	दूसरी 2nd	तीसरी 3rd
1	2	3	4	5	6	7	8
1	III आंवला	कपडा Cloth	लोहा बिजली का सामान Iron Electrical Goods		सब्जियाँ Vegetables	आम Mangoes	दालें Pulses
2	III बहेड़ी	अनाज Food grains	सब्जियाँ Vegetables	किराना Grocery	चावल Rice	चीनी Sugar	स्प्रिट Spirit
3	बरेली	बरेली नगर समूह देखो					
4	बरेली छावनी	बरेली नगर समूह देखें					
	बरेली नगर समूह	संघटक इकाइयाँ देखे					
(i)	I बरेली	चावल Rice	बनस्पति घी Vegetable Ghee	चाय Tea	लकडी का फर्नीचर Wooden Furniture	स्टील के बर्तन Steel Utensils	हैन्डलूम कपडा Handloom Cloth
(ii)	III बरेली छावनी	अनाज Food grains	कपडा Cloth	चाय Tea	बिस्कुट Bakery Products	सोडा वाटर Acrated Water	
(iii)	IV कलटट्रबकगंज	लकडी Wood	कोयला Coal	चीनी Sugar	माचिस Match Box	कपूर Comphor	तारपीन का तेल Tarpentine Oil
(iv)	IV इज्जत नगर रेलवे सेटिलमेन्ट	अनाज Food Grains	कपड़े Clothes	चाय Tea	कत्था Catechu	पेन्सिल Pencils	रेलवे क्रेन Railway Cranes
5	V बिशारत गंज	लकडी Food	कोयला Coal	चीनी Sugar	अफीम Opium	मिच Chillies	आलू Potatoes
6	कलटट्रबकगंज	बरेली नगर समूह देखे					
7	IV धौरा टाँडा	कपडा Cloth	लकड़ी Wood	चीनी Sugar	चावल Rice	गेहूँ Wheat	सब्जियां Vegetables
8	III फरीदपुर	कपड़ा Cloth	लोहा Iron	चीनी Sugar	दरी Dari	घी Ghee	आलू Potatoes
9	V फतेहगंज पश्चिमी	कपडा Cloth	लकडी Wood	चीनी Sugar	रबड़ Rubber	गेहूँ Wheat	मूंगफली Groundnut
10	VI फतेहगंज पूर्वी	कपडा Cloth	लकड़ी Wood	चीनी Sugar	आलू Potatoes	गेहूँ Wheat	प्याज Onion
11	इज्जत नगर रेलवे सेटिलमेंट	बरेली नगर समूह देखे					
12	V मीरगंज	कपडा Cloth	लकड़ी Wood	चीनी Sugar	मिर्च Chillies	मूंगफली Groundnut	तम्बाकू Tabacco

TOWN DIRECTORY

STATEMENT VI

Trade, Commerce, Industry and Banking, 1979

विनिर्मित सबसे महत्वपूर्ण तीन वस्तुओं के नाम Name of three most important commodities manufactured			बैंकों की संख्या Number of banks	कृषि ऋण समितियों की संख्या Number of agricultural credit societies	कृषि ऋण न देने वाली समितियो की संख्या Number of non agricultural credit societies	Class and name of town		क्रम सं० S. No
पहली 1st	दूसरी 2nd	तीसरी 3rd						
9	10	11	12	13	14	2		1
दाले Pulses	सरसों का तेल Mustard oil	बीडी Bidi	4	8	2	III Aonla		1
चीनी Sugar	चावल Rice	स्प्रिट Spirt	3	1	5	III Baheri		2
			See BareillyUrban Agglomeration			Bareilly		3
			—do—			Bareilly Cantt		4
			See Constituent Units			Bareilly Urban Agglomeration		
लकड़ी का फर्नीचर Wooden Furniture	स्टील के वर्तन Steel Utensils	हैन्डलूम कपड़ा Handloom Cloth	20	...	116	I Bareilly		(i)
बिस्कुट Bakery Products	सोडावाटर Acrated Water	...	3	...	...	III Bareilly Cantt		(ii)
माचिस Match Box	कपूर Comphor	तारपीन का तेल Tarpintine Oil	2	...	...	IV Clutterbuckganj		(iii)
कत्था Catechu	रेलवे क्रेन Railway Craines	पेन्सिल Penciles	...	...	...	IV Izatnagar Rly Settlement		(iv)
बीडी Bidi	ईट Bricks	इमारती लकडी Timber	1	1	...	V Bishart Ganj		5
			See Bareilly Urban Agglomeration			Clutterbuckganj		6
चावल Rice	गुड Gur	...	1	1		IV Dhaura Tanda		7
मूँज Ban	साबुन Soap	दरी Dari	2	1	1	III Faridpur		8
चावल Rice	रबड Rubber	...	2	...	...	VI Fatehganj Pashchhimi		9
चावल Rice	...	...	1	1	...	VI Fatehganj Purbi		10
			See Bareilly Urban Agglomeration			Izatnagar Rly Settlement		11
चावल Rice	गुड़ Gur	...	2	...	...	V Mirganj		12

क्रम सं० Sl No.	कस्बे की श्रेणी और नाम	आयातित सबसे महत्वपूर्ण तीन वस्तुओं के नाम Name of three most important commodities imported			निर्यातित सबसे महत्वपूर्ण तीन वस्तुओं के नाम Name of three most important commodities exported		
		पहली Ist	दूसरी 2nd	तीसरी 3rd	पहली Ist	दूसरी 2nd	तीसरी 3rd
1	2	3	4	5	6	7	8
13	IV नवाबगंज	लकड़ी Wood	कोयला Coal	घी Ghee	गन्ना Sugar-cane	आम Mangoes	गुड़ Gur
14	V रिछा	कपड़ा Cloth	चीनी Sugar	लकड़ी Wood	चावल Rice	गेहूँ Wheat	गन्ना Sugar-can
15	V रिठौरा	लकड़ी Wood	कोयला Coal	चीनी Sugar	गेहूँ Wheat	गुड़ Gur	चावल Rice
16	V सेन्थल	लकड़ी Wood	कोयला Coal	चीनी Sugar	गन्ना Sugar-can	आम Mangoes	गुड़ Gur
17	V शाही	कपड़ा Cloth	लकड़ी Wood	चीनी Sugar	मिर्च Chillies	गेहूँ Wheat	मूँगफली Groundnut
18	V शेरगढ़	कपड़ा Cloth	चीनी Sugar	लकड़ी Wood	धान Paddy	गेहूँ Wheat	गुड़ Gur
19	IV शीशगढ़	जूट Jute	स्पात Steel	सूती कपड़ा Cottan Cloth	जूते Shoes	मछलियां Fishes	हड्डीयाँ Bones
20	IV सिरौली	कपड़ा Cloth	कोयला Coal	साबुन Soop	आम Mangoes	गेहूँ Wheat	गन्ना Sugar can
21	IV थिरिया निजामत खाँ	जूट Jute	कपड़ा Cloth	रूई Cotton	सब्जियां Vegatsbles	आंम Mangoes	दरी Dari

TOWN DIRECTORY

STATEMENT VI

Trade, Commerce, Industry and Banking, 1979

विनिर्मित सबसे महत्वपूर्ण तीन वस्तुओं के नाम Name of three most important commodities manufactured			बैंकों की संख्या Number of banks	कृषि ऋण समितियों की संख्या Number of agricultural credit societies	कृषि ऋण न देने वाली समितियों की संख्या Number of non-agricultural credit societies	Class and name of town	क्रम सं०. S. No.
पहली Ist	दूसरी 2nd	तीसरी 3rd					
9	10	11	12	13	14	2	1
गुड Gur	चीनी Sugar	हैन्डलूम कपडा Handloom Cloth	2	1	1	IV Nawapganj	13
चावल Rice	गुड Gur	...	2	...	...	V Richha	14
गुड़ Gur	लकडी का फर्नीचर Wooden Furniture	...	1	1	...	V Rithaura	15
गुड़ Gur	...	...	1	...	...	V Senthal	16
गुड़ Gur	चावल Rice	...	1	...	...	V Shahi	17
लकड़ी का फर्नीचर Wooden Furniture	गुड़ Gur	...	2	...	...	V Shergarh	18
गुड़ Gur	चावल Rice	...	1	...	...	IV Shishgarh	19
गुड़ Gur	चावल Rice	...	1	1	...	IV Sirauli	20
दरी Dari	...	...	...	1	...	IV Thiriya Nizamatkhan	21

परिशिष्ट
APPENDIX

नगरों की अपवृद्धियाँ तथा उनकी जनसंख्या
Towns showing their outgrowths with population

क्रम सं० Sl. No.	स्थानीय कोड सहित नगर का नाम Name of town with location code	मुख्य नगर की जनसंख्या Population of core town	अपवृद्धि क्षेत्र Outgrowth	अपवृद्धि क्षेत्र की जनसंख्या Population of outgrowth
1	2	3	4	5
1	बरेली न०पा०		नार्दन रेलवे कालोनी	
22/18/2/I	Bareilly M.B.	386,734	N. Rly. Colony.	3,498
			कुदेसिया कालोनी	
			Kudesia Colony	468
			आई० वी० आर० आई०	
			I. V. R. I.	1,780
			कालोनी	
			Colony	
			नवादा जोगियाना	
			Nawada Jogiana	2,458
2	इज्जत नगर रेलवे सेटिलमेंट एन० ए०		सेन्ट्रल जेल और किशोर सदन	
22/18/2/III	Izat Nagar Rly. Settlement N.A.	11,273	Central Jail and Kishore Sadan	2,081
			आई० डब्लू० पी० कालोनी	
			I.W.P. Colony	404

Printwell Printers, Aligarh—Census, 1981—500

पृष्ठ सं० Page No.	विवरण Particulars	स्तम्भ संख्या Col. No.	के लिए For	पढ़ें Read
1	2	3	4	5
	विषय-सूची क्रम सं० Contents Sl. No. 6	पृष्ठ सं० Page No.	...	1-18
	परिशिष्टियाँ Appendices	(V)	फरीबपुर	फरीदपुर
	क्रम नं० Contents Sl. No. 6	पेज नं०	1	1-18
III	पैरा नं० Para No. 3	लाइन 11	Proce	Process
X	सीमान्तिक काम करने वाले पुरुष Marginal Worker Male	उत्तर प्रदेश	0.45	0.49
5	पैरा Para No. 4	लाइन 3	The	This
6	टेबुल क्रम Table 2 Sl. No 5	5	44.45	44.53
6	जिले का योग Total of District	5	49.68	49.45
7	पैरा Para 10	लाइन 1	Comphor	Camphor
11	टेबुल नं० Table No. 6 Sl. No. 5	8	61(13.54)	61(13.53)
13	टेबुल नं० 9 जनगणना वर्ष Table No. 9 Census year 1951	2	1,261,950	1,268,950
14	टेबुल नं० लाइन Table No. 11, Line No. 4	4	50.53	50.93
18	Table No. 15, Line No. 3	1	III Bareilly M.B.	I Bareilly M.B.
18	,, 10	1	IV Fatehganj Purbi T.C.	VI Fatehganj Purbi T.C.
18	,, 1	1	V Izatnagar Rly. Settalement N.A.C.	IV Izatnagar Rly. Settlement N.A.C.
18	,, 15	2	Rice	Gur
25	क्रम सख्या Sl. No. 197	2	निरमुवा	निरभुवा
26	,, 282	2	बिहारीपुर ईस्तनगर	बिहारीपुर इस्तकरार
27	,, 354	2	भूमापुर उर्फ घाट गाँव	मूसापुर उर्फ घाटगाँव
27	,, 373	2	रहपरा घनश्याम	रहपुरा घनश्याम
28	,, 443	2	सैदपर खर्द	सैदपुर खुर्द
29	,, 4	2	Abhupur	Abhupura
29	,, 5	2	Adalpura	Adalpur
29	,, 25	2	Bahadurpur urf Bhodd	Bahadurpur urf Bhooda
29	,, 38	2	Bakainyan Khujaria	Bakainiya Khujouria
29	,, 73	2	Bhojopura	Bhojpura
29	,, 76	2	Bhojpur Sarabukh	Bhojpur Sarabsukh

1	2	3	4	5
	क्रम संख्या			
29	Sl. No. 79	2	Bhoola Bhulanjan	Bhoola Bhulania
29	,, 86	2	Biharipur Istampur	Biharupur Istmarar
30	,, 191	2	Itwah Kushal	Itwa Kushal
31	,, 254	2	Lakimpur	Lakhimpur
32	,, 340	2	Patparagang	Patparaganj
32	,, 356	2	Purainira	Purainia
32	,, 388	2	Saidpur Buzrg	Saidpur Buzurg
	लोकेशन कोड नं०			
35	Location Code No. 1	16	O(4.45)	O(4.05)
37	,, 31	2	Mundja Mukarampur	Mudia Mukrampur
42	,, 87	5	P(1),M(1)	P(1),M(1),H(1)
			बरेली	बरेली
43	,, 81	13	Bareilly (50)	Bareilly (58)
48	,, 139	2	टिपोली	टियोली
53	,, 188	16	GG(3.24)W(134.35)	GC(3.24)W(134.35)
53	,, 190	1	90	190
54	,, 215	3	288.26	288.96
59	,, 238	16	GC(21.45)W(0.80) R(6.48)	GC(21.45) W(0 81)R(6.48)
59	,, 249	16	TK(4.86)TW(53.01)	GC(4.86)TW(53.01)
60	,, 259	1	269	259
60	,, 266	2	रघुनाथपुर	रघुनाथपुर
61	,, 258	16	GL(36.42)W(1.62) R(2.43)	GC(36.42)W(1.62) R(2.43)
61	,, 266	17	63 64	63.94
62	,, 281	3	22,65	262.65
63	,, 293	16	GR(31.97)	GC(31.97)
63	,, 294	16	GC(16.59) G(17.00)O(10.93)	GC(16.59) O(17.00)R(10.93)
63	,, 285	19	225.52	225.42
64	,, 302	2	निरमुवा	निरमुवा
65	,, 298	16	GD(57.87)	GC(57.87)
65	,, 302	16	GC(4.05) TW(53.54)	GC(4.05) TW(63.54)
65	,, 306	18	23.69	24.69
			बरेली	बहेड़ी
67	,, 321	12	Bareilly (17)	Baheri (17)
67	,, 323	2	Biharipur Itsmarar	Biharipur Istmarar
67	,, 333	20	T(1),N(3),M(5)	T(4),N(3),M(5)
69	,, 342	19	60.41	60.71
70	,, 372	1	272	372
71	,, 367	2	Mudiana Nabi Baksh	Mudia Nabi Baksh
73	,, 387	16	GC(278.04)	GC(278.03)
			बरेली	बरेली
75	,, 411	12	Bareilly (53)	Bareilly (52)
75	,, 403	17	69.72	69.62
77	,, 418	18	3,21	3.24
77	,, 426	19	9,07	6.07

1	2	3	4	5
	लोकेशन कोड नं०		बरेली	बरेली
79	L. Code No. 436	12	Bareilly (33)	Bareilly (30)
79	,, 436	13	...	ED
79	,, 454	19	17.61	17.81
83	,, 180	2	जितौर मुस्तिकिल	जितौर मुस्तकिल
84	,, 230	2	देवरिया अब्दुल्लगंज	देवरिया अब्दुलगंज
84	,, 240	2	धारूपुरमोहम्मद अकबर	धारूपुर मुहम्मद अकबर
84	,, 260	2	नवादा शेरवान ग्रामीण	नबादा शेखान ग्रामीण
84	,, 278	2	पचदेवरा दिपोरिया	पचदौरा दिपारिया
84	,, 287	2	पन्डरा	पन्थरा
85	,, 325	2	फरीदपुर ठकुरान	फरीदपुर ठकुरान
85	,, 372	2	बारपुर मकरूका	बीरपुर मकरूका
85	,, 407	2	भानीपुरा	भोजीपुरा
85	,, 412	2	मझोला पीतमराम मुस्तकिल	मझोला पीतमराय मुस्तकिल
85	,, 420	2	मनफरी एहतमाली	मनकरी एहतमाली
86	,, 421	2	मनफरी मुस्तकिल	मनकरी मुस्तकिल
86	,, 433	2	महगना उर्फ उंचा गांव	महगवा उर्फ उंचा गाँव
86	,, 433	1	43	433
86	,, 472	2	मोहम्मदपुर जाताव	मोहम्मदपुर जातान
87	,, 533	2	सन्नेया रानी मेवा कुंवर	सन्ने रानी मेवा कुंवर
87	,, 543	2	सहसिया हुसेनपुर एहतमाली	सहसिया हुसेनपुर एहतमाली
87	,, 549	2	सालेहनगर नवादिया	सलेननगर नवदिया
87	,, 556	2	सिधौली	सिन्धौली
87	,, 557	2	सिगर अजुबा बेगम	सिमरा अजुबा बेगम
87	,, 580	2	सैंदपुर प्यारेलाल	सैंदपुर प्यारेपुर
87	,, 585	2	संगरपुर	संजरपुर
88	,, 7	2	Adhkata Bramhon	Adhkata Bramhnon
88	,, 34	2	Badsha Nagar	Badshah Nagar
88	,, 80	2	Bhagwantapur Marooa	Bhagwantapur Maqrooqa
88	,, 89	2	Bhitaur Naugawa urf Fatch ganj (Rural)	Bhitaura Naugawa urf Fatchganj (Rural)
88	,, 97	2	Bichrabal Kishupur	Bichrabal Kisunpur
88	,, 103	2	Birya Narayanpur	Biriya Narayanpur
89	,, 112	2	Chathia Jagannath	Chithia Jagannath
89	,, 120	2	Chandpur Qizi	Chandpur Qazi
89	,, 181	2	Gauhana	Gohana
89	,, 185	2	Ghanghora Gari	Ghaghora Gori
89	,, 186	2	Ghangora Piparia	Ghaghora Piparia

1	2		3	4	5
	क्रम संख्या				
89	Sl. No.	198	2	Goraloknath Mustkil	Goraloknathpur Mustkil
89	,,	204	2	Gularia Rajbulania	Gularia Rajkulania
89	,,	210	2	Haidrabad urf Khandra	Haidrabad urf Khandrua
90	,,	269	2	Karauda	Karaunda
90	,,	280	2	Keshonpur	Keshopur
90	,,	299	2	Khitaula Hulaskuwar	Khitaula Hulaskunwar
90	,,	307	2	Kuan Danda Dhimni	Kuan Danda Dhimni
91	,,	336	2	Maheshpur Shahimapur	Maheshpur Shah Imamuddin
91	,,	352	2	Mandauli	Mandhauli
91	,,	361	2	Manpur Jankiprasad	Manpuria Janki Prasad
91	,,	371	2	Meerapura	Meerapur
91	,,	394	2	Muara (Rural)	Mugra (Rural)
92	,,	421	2	Nawada Jogan (Rural)	Nawada Jogian (Rural)
92	,,	422	2	Nawada Sherkhan (Rural)	Nawada Shekhan (Rural)
92	,,	425	2	Nawada Jhada	Nawadia Jhada
92	,,	465	2	Patti Baharlpur	Patti Biharipur
92	,,	470	2	Pipalsana Knatikhan	Pipalsana Khatikhan
92	,,	482	2	Rafiabag	Rafiabad
92	,,	485	2	Rajpuri Nawada	Rajpur Nawada
92	,,	488	2	Rampura Inayatpur Ehtmali	Rampura Inayat Ehtmali
92	,,	494	2	Raya Nagla	Raiya Nagla
92	,,	496	2	Rohaitapur	Rahaitapur
92	,,	499	2	Roopapur Bathpura	Roopapur Baithapura
92	,,	511	2	Sahsia Husainpur Ehtmali	Sahsia Husenpur Ehtmali
95	,,	512	2	Sahsia Husajnpur Mustkil	Husainpur Mustkil
92	,,	513	2	Sahwa	Sahua
92	,,	514	2	Saidpur Amirchand	Saidpur Amir Chak
92	,,	519	2	Saidpur Laskariganj	Saidepur Laskariganj
92	,,	520	2	Saidpur Piyarelal	Saidpur Piyarepur
92	,,	524	2	Salehnagar Nawadia	Slennagar Nawadia
93	,,	528	2	Sannaiya Rani Mewa Kunwar	Sanne Rani Mewa Kunwar
93	,,	529	2	Sannaua	Sannua
93	,,	530	2	Sanraiya Dhansingh	Sanraya Dhansingh
93	,,	532	2	Sarai Talfi Ehtmali	Sarai Talki Ehtmali
93	,,	533	2	Sarai Talfi Mustkil	Sarai Talki Mustkil
93	,,	539	2	Serah	Serat
93	,,	547	2	Simra Ajoorba Begam	Simra Ajua Begam
93	,,	552	2	Singhai Murphwan	Singhai Mukhawan
93	,,	554	2	Singthaura	Singhthaura
93	,,	586	2	Tiliapur	Tilhapur
	लोकेशन कोड न०				
96	Location Code No.	31	2	ब्रह्मनपुरा	ब्रह्मपुरा
96	,,	18	6	PR(1)	RP(1)

1	2		3	4	5
	लोकेशन कोड नं०				
96	Location Code No.	24	11	PR, PR	KR, PR
97	,,	35	16	W(59.98)	W(59.89)
97	,,	26	18	5.6	5.67
97	,,	23	2	Kulcha Khurd	Kulchha Khurd
97	,,	31	2	Brahmnpura	Brahmpura
99	,,	41	16	TWE(31.58)	TWE(33.58)
99	,,	50	19	63.96	63.95
100	,,	64	3	28.52	286.52
100	,,	60	4	1,883(195)	1,183(195)
100	,,	70	4	1,763(304)	1,762(304)
				शाही	शाही
101	,,	60	13	Shahi(4)	Sahi(2)
101	,,	64	16	TWE(32.38)TU(7.28)	TWE(32.38)TW(7.28)
101	,,	56	2	Beetham Navegoan	Beetham Navgawan
				सीरगंज	मीरगंज
103	,,	84	12	Mirganj (7)	Mirganj (7)
103	,,	76	2	Pahuchbh Buzurg Mustkil	Pahuchha Buzurg Mustkil
103	,,	86	2	Sirodhia Angadpur	Sirodhi Angadpur
105	,,	106	16	TWE(99.57)	TWE(99.56)
105	,	109	16	TW(·43)	TW(2,43)
105	,,	101	2	Doongerpur	Doogerpur
				शाही	शाही
107	,,	134	13	Shahi(1)	Shahi (2)
107	,,	129	17	40.47	40.87
108	,,	155	4	507(51)	507(71)
108	,,	154	6	-(-5)	RP(1)
108	,,	147	10	-(-5)	-(5-10)
				धौरा टान्डा	धौरा टान्डा
109	,,	140	12	Dhaura Tanda(4)	Dhaura Tanda(3)
109	,,	141	16	G(14,56)	GC(14.56)
109	,,	142	16	G(55.85)	GC(55.85)
109	,,	142	2	Adhkata Brahmnan	Adhkata Bramhnon
109	,,	143	16	G(130.31)	GC(130.31)
109	,,	149	2	Faridapur Jagir	Fridapur Jagir
110	,,	156	11	KR, PR	KR
110	,,	166	11	KK	KR
111	,,	157	17	87.80	87.00
111	,,	159	16	G(80.94)TWE(38.45)	GC(80.94)TWE(38.45)
111	,,	160	16	CC(46 95)	GC(46.95)
111	,,	164	16	G(47.37)	GC(47.34)
111	,,	165	16	GC(19.·2)WE(28.32)	GC(19.82)TWE(28.32)
111	,,	169	13	EAG	...
111	,,	171	17	165.63	165.93
111	,,	172	13	EAG	...
111	,,	172	16	TW(8.09)G(1.21)	TW(8.09)O(1.21)
113	,,	189	20	...	M(4)
				फतेहगज पूर्वी	फतेहगज पूर्वी
115	,,	198	12	Fatehganj Purbi(2)	Fatehganj Purbi(7)
115	,,	212	2	Tipalia	Tipolia
115	,,	214	2	Tiliapur	Tilliapur
116	,,	219	10	-(5-19)	-(-5)
117	,,	229	2	Manipur	Mianpur

1	2	3	4	5
	लोकेशन कोड सं०			
117	Location Code No. 232	2	Muddia Hafiz	Mundia Hafiz
118	,, 237	3	85.58	84.58
119	,, 246	16	TK(0.40)GC(8.05)TW(20.24)	TK(0.40)GC(8.50) TW(20.24).
119	,, 246	2	Mohamadpur Jalan	Mohammadpur Jalan
119	,, 248	16	GC(28.75)	GC(81.75)
120	,, 260	2	सैदपुर प्यारेलाल	सैदपुर प्यारेपुर
120	,, 266	5	P(1)	-(-5)
120	,, 274	3	146.69	145.69
121	,, 257	2	Chanpara Janoobi	Chaupara Janoobi
121	,, 259	2	Patti Baharipur	Patti Bihariпur
121	,, 261	2	Akhtirpur	Akhtiarpur
121	,, 263	16	TK(10.52)O(10.12)	TK(10.52)O(10.12) GC(50.99)TW(23.88)
121	,, 271	20	T(1)M(1)	T(1),M(2)
122	,, 276	4	4,804(82)	480(82)
124	,, 308	11	PR,PR	KR,PR
125	,, 297	2	Rahpura Karimbax	Rahpura Karimux
125	,, 299	2	Mohamadpur Thakuran	Mohammadpur Thakuran
125	,, 310	2	Lakhmpur	Lakhampur
125	,, 310	20	T(1)	...
			फतेहगंज पूर्वी	फतेहगंज पूर्वी
125	,, 314	12	Fatehganj Purbi(21)	Fatehganj Purbi(2)
			फतेहगंज पूर्वी	फतेहगंज पूर्वी
125	,, 315	12	Fateaganj,Purbi(21)	Fatehganj Purbi(2)
127	,, 323	2	Bakarnagar Sundarasi	Bakarnagar Sundrasi
127	,, 325	1	425	325
127	,, 332	16	TWE(32.38) (TW40.07)	TWE(32.38)TW(40.07)
127	,, 334	16	TW(23.47)GC(80.94)	TWE(23.47)GC(80.94)
			मंगल,शुक्र	मंगल,शनि
128	,, 348	9	Tue,Sat	Tue,Sat
			मंगल,शनि	मंगल,शुक्र
128	,, 350	9	Tue'Fri	Tue,Fri
129	,, 337	1	327	337
129	,, 341	16	TWE(10.12)TW(6.48)	TWE(10.12)W(6.48)
129	,, 343	13	EAG	EA
129	,, 344	16	TWE(29.14)GC(12.14)	TWE(29.14)W(12.14)
129	,, 348	16	GC(8.90)WE(7.69) TWE(5-67)O(61.91)	GC(8.90)WE(7.69) TWE(5.67)O(61.92)
129	,, 349	2	Rotha Ehatmai	Rotha Ehatmali
			कलट्टरबकगंज	बरेली
129	,, 352	12	Clutterbuckganj (15)	Bareilly (15)
131	,, 358	2	Rampur Inayat Mustkil	Rampura Inayatpur Mustkil
131	,, 362	16	G(13.36)	O(13.36)
131	,, 366	2	Dauli Raghubar Dayal Ehatmali	Dauli Raghubardyal
131	,, 367	2	Majhola Pitamrai	Majhola Pitamrai Ehatmali
132	,, 379	2	धनौती खरगपुर	धनेती खरगपुर
132	,, 384	3	89.09	89.03
132	,, 379	11	KR	KR,PR

1	2	3	4	5
	लोकेशन कोड नं०			
132	Location Code No. 392	6	-(-5)	FPC(1)
133	,, 380	2	Gugaraihai Ahatmali	Gujar Rai Ehatmali
133	,, 385	18	21.01	2.01
133	,, 387	13	EAG	...
133	,, 391	16	TWE(52.32)W(4.05)	TWE(53.02)W(4.05)
133	,, 392	19	81,21	18.21
134	,, 414	3	97.63	97.53
134	,, 406	10	-(-5)	RS
135	,, 396	2	Singhthuara	Singhthaura
135	,, 399	19	21.35	21.85
135	,, 406	20	M(1)	M(2)
135	,, 411	19	15.38	15.78
135	,, 414	19	57.36	57.06
139	,, 437	2	Saidpur Laskaiganj	Saidepur Laskariganj
139	,, 443	2	Biharipur Soarajajpur	Biharipur Soorajpur
139	,, 450	16	TW(80.54)TW(0.40)	GC(80.54)TW(0.40)
140	,, 462	2	नवदिया कुमियान	नवदिया कुरमियान
141	,, 456	19	53.43	53.42
141	,, 466	1	366	456
141	,, 466	2	Chaina Muradpur	Chaina Murarpur
142	,, 480	3	113.98	118 98
142	,, 483	3	39.09	59.09
143	,, 491	17	101.93	101.98
145	,, 505	2	Natho Rampura	Nathoo Rampura
146	,, 519	6	P(1)	D(1)
146	,, 529	9	-(10+)	-(-5)
147	,, 523	16	TW(19.93)G(11.47)	TW(19.93)O(11.47)
147	,, 535	16	TK(2.02)GC(67.18)	TW(2.02)GC(67.18)
148	,, 546	2	लन्दपुर बिचपरी	चन्दपुर बिचपरी
149	,, 536	19	1.19	16.19
149	,, 553	19	5.21	52.21
150	,, 559	2	नवादा अरोगियान	नवादा जोगियान
150	,, 562	6	RP()	RP(1)
150	,, 567	2	सिगर अजुवा बेगम	सिमरा अजुवा बेगम
150	,, 571	11	KR.PK	KR.PR
151	,, 568	16	GC(4.86)W(5.67)O(3.76) TW(7.60)	GC(4.86)W(5.67)O(3.76) TW(7.69)
151	,, 573	2	Puranpur	Purnapur
151	,, 574	12	ठिरिया निजामत खां Thiria Nizamat Khan(16)	ठिरिया निजामत खां Thiria Nizamat Khan(7)
151	,, 575	12	बरेली Bareilly (7)	बरेली Bareilly(16)
153	,, 581	16	CC(80.94)TWE(77.70)	GC(80.94)TWE(77.70)
153	,, 595	16	GC(126.27)TW(47.76) R(15.38)	GC(126-27)TWE(47.76) R(15.38)
154	,, 598	1	498	598

1	2		3	4	5
158	क्रम संख्या Sl. No.	41	2	कतगांवा उरला	कनगाँवा उरला
158	,,	47	2	करमिया किसनान	करपिया किसनान
158	,,	48	2	करमिया ब्रह्मनान	करपिया ब्रह्मनान
159	,,	125	2	जोगी ढेर	जोगी ठेर
159	,,	183	3	243	324
160	,,	246	2	बेह जनूं	बेहता जनू
164	,,	228	2	Madauna urf Patparagnj	Madauna urf Patparaganj
164	,,	260	2	Nagria Dehijapti	Nagaria Dehjapti
164	,,	267	2	Naugawan Brahmnan	Naugawan Bramhnan
	लोकेशन कोड नं०				
166	Location Code No.	2	11	KK	KR
167	,,	8	16	K(3.24)	R(3.24)
167	,,	8	20	T(1)	T(7)
169	,,	29	19	22.25T	22.25
169	,,	17	2	Lilaur Chamran	Lilaur Chamram
169	,,	31	16	GC(0.40)	TWE(0.40)
169	,,	34	16	W(6.48)	O(6.48)
170	,,	53	3	256.95	356.95
171	,,	44	16	TW(78.72)	TW(78.92)
171	,,	46	16	O(0.40)	W(0.40)
171	,,	47	17	12.910	129.10
172	,,	56	3	327.41	327.81
172	,,	66	7	W,HP	T,W
173	,,	66	16	O(51.81)	O(51.80)
173	,,	68	16	TK(0.81)	TK(0.80)
175	,,	81	16	TWE(185.70)	TWE(185.76)
176	,,	100	10	-(10+)	-(5-10)
176	,,	111	8	PO	-(-5)
177	,,	99	16	TW(72.58)	TW(72.85)
177	,,	112	18	17.50	17.40
178	,,	126	2	जोगी ढेर	जोगी ठेर
178	,,	126	4	1,155(216)	1,150(216)
178	,,	128	11	PK	PR
179	,,	121	16	TK(0.81)	TW(0.81)
179	,,	126	16	TWE(68.30)	TWE(68.80)
179	,,	130	2	Chaddpur Yakubpur	Chandpur Yarubpur
179	,,	131	17	386.93	286.93
179	,,	131	18	13·35	13.36
179	,,	133	16	TW(27.71)	TW(26.71)
180	,,	138	4	217(49)	277(49)
180	,,	142	2	किसन हिपुर	किसन सिंहपुर
180	,,	143	4	684(11)	684(111)
180	,,	145	11	PK	PR
181	,,	137	13	EAR	EAG
181	,,	138	20	TEM(1)T(1)	...
181	,,	139	16	GG(0.40)	GC(0.40)
181	,,	140	18	0.02	2.02
181	,,	155	12	Aonla(11)	Aonla(12)
182	,,	158	3	279.95	279.65
182	,,	161	11	PR	KR

1	2		3	4	5
	लोकेशन कोड सं०				
182	Location Code No.	170	7	W,HP	HP
182	,,	170	11	PR	KR
182	,,	169	7	HP	W,HP
182	,,	171	11	KR	—
182	,,	172	7	HP	R
182	,,	173	11	...	PR
183	,,	156	16	SWE(74.87)	TWE(74.87)
183	,,	158	16	O(31.97)	TW(31.97)
183	,,	161	17	36.63	36.83
183	,,	161	19	16.48	16.18
183	,,	162	16	W(56.60)	W(56.66)
183	,,	164	16	W(25.60)	W(25.50)
183	,,	175	16	WB(10.52)	WE(10.52)
184	,,	180	10	BS	RS
186	,,	197	4	361(62)	361(63)
186	,,	201	4	512(39)	512(38)
186	,,	204	6	-(-5)	-(10+)
186	,,	209	5	P(1)	P(2)
186	,,	211	4	670(137)	760(137)
187	,,	198	16	TW(48.9)	TW(48.97)
187	,,	201	2	Shiunagar Champapur	Shiunagar Champatpur
187	,,	206	18	49.86	49.78
187	,,	212	13	ED	EO
188	,,	220	10	-(5)	-(-5)
188	,,	221	4	1,763(306)	1,763(307)
188	,,	223	8	O(1)	PO
188	,,	232	8	PO	-(-5)
188	,,	234	3	442.38	342.38
188	,,	234	4	1,407(24)	1,407(241)
188	,,	235	4	368(24)	368(64)
188	,,	235	11	KR	PR
189	,,	222	13	EAC	EAG
189	,,	222	16	TWE(57.40)	TWE(51.40)
189	,,	231	13	AEG	EAG
189	,,	232	13	EAC	EAG
190	,,	244	3	110.86	108.86
191	,,	239	17	84.59	84.99
191	,,	240	16	TWB(25.50)	TWE(25.50)
191	,,	243	13	GAG	EAG
191	,,	247	16	WG(12.95)	WE(12.95)
191	,,	252	13	EAC	EAG
191	,,	252	16	TK1.21	TK(1.21)
191	,,	253	16	TW(22.66)	TWE(22.66)
192	,,	273	11	PR	KR
192	,,	274	11	PR	KR
193	,,	263	16	TW(0.81)	TK(0 81)
193	,,	265	16	O(12.15)	O(12.55)
193	,,	266	19	40.11	10.11
193	,,	272	13	EAG	EAG,ED
193	,,	272	17	72.55	12.55
193	,,	273	18	1.72	1.62
193	,	273	2	Karpia Braapmnan	Karpia Brahmnan

1	2		3	4	5
	लोकेशन कोड नं०				
194	Location Code No.	279	6	-(-5)	-(5-10)
194	,,	281	8	-(-5)	PO
194	,,	282	8	PO	-(-5)
194	,,	284	7	W,HP	W,HP,TK
194	,,	285	9	-(-5)	-(5-10)
195	,,	282	16	TK(1.04)	TK(0.40)
195	,,	283	15	68.18	67.18
195	,,	283	17	33.55	33.59
195	,,	285	16	TW(11.33)	WE(11.33)
195	,,	288	16	TWE(20.24)	WE(20.24)
196	,,	315	11	PR,RK	KR,PR
197	,,	301	13	AAG	EAG
197	,,	303	20	...	T(1),M(2)
197	,,	312	16	M(11.33)	W(11.33)
197	,,	314	16	W(11.33)	W(9.31)
198	,,	318	9	-(-5)	-(5-10)
198	,,	319	4	1,461(270)	1,461(260)
198	,,	332	6	P(1)	-(-5)
198	,,	333	6	P(1)	-(-5)
199	,,	318	16	G(6.48)	O(6.48)
199	,,	326	2	Bichhurata Sirsa	Bichhurala Sirsa
201	,,	352	17	28.28	24.28
202	,,	363	10	-(-5)	-(5-10)
	क्रम सख्या				
207	Sl. No.	114	2	डन्डिया नाजमुल्लानिशा	डन्डिया नाजमुलनिशा
208	,,	295	2	शाहपुर जी सुखराम	शाहपुर जी सुखराय
210	,,	28	2	Badhiapur Illaga Bahir	Badhaipur Illage Bahir
210	,,	30	2	Badhehpura Ilaka Dhamipur	Badhepur Illaqa Dhamipur
210	,,	48	2	Bhandpura	Bhadpura
210	,,	49	2	Beagwantipur Tirbanisah	Bhagwantipur Tirbeshah
210	,,	74	2	Chathia Leknraj	Chathia Lekhraj
210	,,	88	2	Dandia Misr	Dandra Misra
210	,,	97	2	Dhakia Barkali Sahb	Dhakia Barkali Sahib
210	,,	98	2	Dhakia Khiaruddin	Dhakia Khairuddin
210	,,	99	2	Dhakia Sahdatatali	Dhakia Sahadatali
210	,,	101	2	Dhanura Jagir	Dhanaura Jagir
211	,,	133	2	Harıharpur Matkli	Harharpur Matkli
211	,,	149	2	Jiginia Bhagwantpur	Jiganıa Bhagwantpur
211	,,	152	2	Johra Jadaunpur	Jahra Jadonpur
211	,,	158	2	Kamlapur Mafraw Khan	Kamlapur Mehraw Khan
211	,,	159	2	Khnjanpur Khanjania	Khanjan Khanjania
211	,,	178	2	Kitkapur Kutbpur	Kıtkapur Kutubpur
211	,,	182	2	Kuluha	Kulhua
211	,,	196	2	Maheshpar	Maheshpur
211	,,	208	2	Muazam Nagla	Mauzam Nagla

1	2		3	4	5
	क्रम० सं०				
211	Sl. No.	209	2	Methi Newadia	Methi Nawedia
212	,,	211	2	Mila Bamanpuri	Milak Bamanpuri
212	,,	215	2	Milak Mohamadpur	Milak Mohammadpur
212	,,	216	2	Milak Yuspf Nagar	Milak Yusuf Nagar
212	,,	223	2	Mjhena Jagir	Mujhaina Jagir
212	,,	237	2	Naktl Narainpur	Naktla Narainpur
212	,,	243	2	Nawada Ikramulla	Nawada Ikramullah
212	,,	244	2	Nawada Imomabad	Nawada Imamabad
212	,	249	2	Nawdia Qassaban	Nawadia Kasban
212	,,	255	2	Pakarialaey	Pakarialaley
212	,,	261	2	Panwaria Phrtitpur	Panwaria Partitpur
212	,,	286	2	Richhola Chawdhri	Richhola Chaudhri
212	,,	287	2	Richhola Kiflayatullah	Richhola Kifayatullah
212	,,	288	2	Riehhola Tarachand	Richhola Tarachand
212	,,	304	2	Sarban Patti	Satwan Patti
212	,,	307	2	Shahpur Jisukhram	Shahpurji Sukhrai
	लोकेशन कोड नं०				
214	L. Code No.	13	2	चमन नगनिया	चमन नगरिया
215	,,	1	16	GC(57.07)	GC(57.06)
215	,,	4	14	चावल Rich	चावल Rice
216	,,	24	11	PR	KR
217	,,	19	16	GC(63.64)	GC(63.94)
217	,,	26	2	Mudia Bishuasahay	Mundia Bishansahia
217	,,	27	16	TW(26.64)	TW(20.64)
217	,,	33	16	W(46.54)	O(46.54)
218	,,	37	2	गेला ठान्डा	गेला टान्डा
218	,,	49	2	अख्त्यापुर नवदिया	अख्त्यानूपुर नवदिया
218	,,	50	7	TW	W
218	,,	52	2	तुमड़िथा	तुमड़िया
218	,,	53	6	-(-5)	-(5-10)
219	,,	36	12	नवाबगंज Nawabgan	नवाबगंज Nawabganj
219	,,	37	16	GC(265.00)	GC(265.08)
219	,,	39	12	Nawabgakj (14)	Nawabganj (14)
219	,,	42	2	Murarpur Samipandri	Murarpur Samip Pandri
219	,,	50	12	नयाबगज	नवाबगंज
219	,,	53	16	GC(258)	GC(258.60)
219	,,	54	2	Adhrata Nazrana	Adhkata Nazrana
219	,,	54	17	48.50	48.56
220	,,	72	11	PR	KR,PR
220	,,	73	11	KR	PR
220	,,	75	11	KR	PR
221	,,	60	2	Khanjapur Khanjania	Khanjanpur Khanjania
221	,,	62	16	W(18.82)	W(18 62)
221	,,	62	20	T(2)	T(1)
221	,,	63	2	Satuiy Kalan	Satuiya Kalan
221	,,	65	13	Nawabganj (3)	Nawabganj (4)

1	2		3	4	5
	लोकेशन कोड नं०				
221	,,	66	2	Faridapur urf Nwada	Farjdapur urf Nawada
221	,,	68	16	OWE(42.49)	TWE(42.49)
221	,,	73	16	G(6.48)	O(6.48)
221	,,	75	2	Jeora Mkrandpur	Jeora Makrandpur
222	,,	88	7	TW.HP	T,W,TW
222	,,	91	11	KR	KR,PR
223	,,	76	12	Nawab gauj (4)	Nawabganj (4)
223	,,	81	2	Hardua Kifayat ulla	Hardua Kifayat ullah
223	,,	85	14	Rjee	Rice
223	,,	88	16	TWE(53.38)	TWE(53.83)
223	,,	91	12	नबाबजंज	नबाबगंज
223	,,	93	16	TK(1.12)	TK(1.21)
223	,,	95	2	Kahsipur	Kashipur
224	,,	102	10	-(10+)	-(5-10)
224	,,	109	4	665(106)	654(106)
224	,,	111	2	सरदपुर	सदरपुर
225	,,	96	18	6.04	0.40
225	,,	97	13	AG,EO	BAG,EO
225	,,	102	2	Milak Bamanpur	Milak Bamanpuri
225	,,	104	2	Dhakia Sadatali	Dhakia Sahadatali
225	,,	106	16	GG(157.43)W9.71	GC(157.43)W(9.71)
225	,,	109	2	Rasoal Atalib Husain	Rasoola Talib Husain
225	,,	110	20	N(30T(1)	N(30)T(2)
225	,,	111	16	TK(6.81)	TK(.081)
226	,,	127	9	रविवार, बुद्ध Sun, Wed	-(-5)
226	,,	128	9	-(-5)	रवि बुद्ध Sun,Wed
226	,,	133	9	-(-5)	सोम, शुक्र Mon, Fri
226	,,	133	10	सोम, शुक्र Mon, Thu	-(-5)
227	,,	123	16	O(12.45)	O(12.95)
227	,,	130	12	Shnthal (7)	Senthal (7)
227	,,	131	12	Senthal (15)	Senthal (7)
227	,,	132	12	Senthal (11)	Senthal (6)
227	,,	133	12	Senthal (31)	Senthal (14)
227	,,	134	12	Senthal (39)	Senthal (6)
227	,,	135	12	Bareilly (31)	Bareilly (5)
227	,,	135	2	Rampur Qazian	Qampura Qazian
228	,,	150	9	-(-5)	-(5-10)
229	,,	137	2	Buland nagar uaf Labhera	Bulandnagar urf Labhera
229	,,	138	20	G(1)	C(1)
229	,,	143	2	Mujhana Jagir	Mujhaina Jagir
229	,,	144	16	CG(14.97)	GC(14.97)
229	,,	152	19	17.50	17.40
229	,,	153	19	25.08	25.09
230	,,	163	7	TK	T
230	,,	166	2	हरहरपुरमटकुली	हरहरपुर मटकली

1	2	3	4	5
	लोकेशन कोड नं० Location Code No. 166	10	-(5-10)	-(10+)
230	,, 168	10	-(5-10)	-(10+)
230	,, 169	10	-(5-10)	-(10+)
230	,, 170	10	-(5-10)	-(10+)
230	,, 171	7	TK	W,HP
230	,, 158	2	Faridapur Nadwada	Faridapur Nawada
231	,, 160	2	Rashoola Kamrulnihan	Rasoola Qamrulnishan
231	,, 161	12	Nnwabganj (7)	Nawabganj (7)
231	,, 166	16	O(8.620)	O(86.20)
231	,, 166	17	125.20	120.20
231	,, 169	16	W(31.79)	W(31.97)
231	,, 169	18	1.31	1.21
231	,, 171	2	Mubaripur	Mubarikpur
231	,, 174	2	Jigina Bhagwantpur	Jigania Bhagwantpur
231	,, 175	2	GG(57.47)	GC(57.47)
232	,, 190	7	T,KR	TK,R
233	,, 177	2	Naugawan Viran	Naugawa Viran
233	,, 179	16	TW(9.13)	TW(9.31)
233	,, 183	16	O(6.90)	O(6.88)
233	,, 186	16	TW(3.440),O(4.06)	TW(34.40)O(4.86)
233	,, 188	19	9.11	9.71
233	,, 191	19	7.64	7.69
233	,, 193	2	Kunwarpua Karimajan	Kunwarpura Karimajan
234	,, 208	7	W,HP	T,TW
235	,, 196	19	20.26	22.26
235	,, 212	14	गेहं	गेहूँ
235	,, 204	2	Methi Nawadia	Methi Nawedia
235	,, 213	16	GC(66.78)W(2.02) TK(0.40)O(2.83)	TW(11,74)GC(66.78) W(2.02)TK(0.40) O(2.83)
236	,, 226	3	205.80	206.80
237	,, 227	2	जरया मोहनपुर	जरपा मोहनपुर
237	,, 227	2	Jarya Mohanpur	Jarpa Mohanpur
238	,, 236	7	WT	TW
238	,, 250	8	-(-5)	-(5-10)
239	,, 237	12	Wawabganj	Nawabganj
239	,, 243	2	Dhanauria Jagir	Dhanaura Jagir
239	,, 246	2	Muazm Nagla	Muazam Nagla
240	,, 272	2	कितकापुर उर्फ कुलुबपुर	कितकापुर कुतुबपुर
241	,, 258	16	(33.19)	W(33.19)
241	,, 266	17	42.68	41.68
241	,, 267	2	Nirandpur	Nirandapur
241	,, 268	17	7.62	1.62
241	,, 269	2	Bisheshwar	Bisheshwarpur
241	,, 270	12	Nawadganj (10)	Nawabganj (10)
241	,, 270	2	Chaukhndi	Chaukhandi
241	,, 273	16	GG(162.28)	GC(162.28)
242	,, 280	7	HP	TK
243	,, 277	12	Nawabganj (23)	Nawabganj (13)
243	,, 277	2	Kamalpur Mehraw Khan	Kamlapur Mehraw Khan
243	,, 278	16	GC(167.75)	GC(167.95)
243	,, 279	12	Nawahganj (10)	Nawabganj (10)

1	2		3	4	5
	लोकेशन कोड नं०				
243	Location Code No.	281	16	GC(194.04)	GC(193.04)
243	,,	282	12	Nawahganj (16)	Nawabganj (16)
243	,,	283	12	Nawobganj (15)	Nawabganj (15)
243	,,	283	16	TW(0.40)	TK(0.40)
243	,,	294	16	GC(33.59)	TW(33 59)
244	,,	311	2	जगी डैडि	जगी डान्डी
245	,,	297	13	Nawabganj (1)	Nawabganj (18)
245	,,	304	2	Chandpur Khiyaliram	Chandpur Khyaliram
245	,,	310	2	Mudia Jagir	Mundia Jagir
245	,,	310	13	Nawahganj (18)	Nawabganj (18)
245	,,	313	1	313	314
246	,,	324	3	36.85	36.83
246	,,	325	1	335	325
246	,,	325	11	PR	KR
246	,,	331	2	दानबड़िया इलाका जलालपुर	पनबडिया इलाका जलालपुर
247	,,	322	14	Whert	Wheat
247	,,	328	12	नयाबगंज	नवाबगंज
247	,,	327	2	Jhra Jadonpur	Jahra Jadonpur
247	,,	331	16	GC(14.47)	GC(14.97)
247	,,	331	2	Panwaria Illaka Jalalpur	Panwaria Ilaqa Jalalpur
	क्रम सं०				
250	Sl. No.	7	2	अमरिता इलाका बुधौली	अमिरता इलाका बुधौली
250	,,	8	2	अमरिता इलाका शिवपुरी	अमिरता इलाका शिवपुरी
251	,,	137	2	डयौराल गंगांपुर	डमौराल गंगापुर
251	,,	165	2	धौरेन	धौरेरा
252	,,	219	2	बहादुरपुर ठिस्वा	बहादुरपुर टिस्वां
252	,,	274	2	मठिया भगवन्तपुर	मढ़िया भगवन्तपुर
252	,,	283	1	284	283
253	,,	316	1	315	316
253	,,	345	2	ससाय पट्टी सब्दुलपुर	सराय पट्टी सब्दुलपुर
253	,,	349	2	सहनजनपुर पट्टी कटरा	सहजनपुर पट्टी कटरा
253	,,	367	2	सिसैया ताल्लुका भदपुरा	सिरैया ताल्लुका भदपुरा
253	,,	368	2	सुकटिया इ० पिपरथरा	सुकटियाई० पिपरथरा
254	,,	13	2	Athanin	Athain
254	,,	29	2	Banjaria Iiaghjeth	Banjaria Ilagn Jeth
254	,,	46	2	Bhagwantpur Ilaga Mohanpur	Bhagwatipur Ilaga Mohanpur
254	,,	60	2	Bhojpur Patt:karur	Bhojpur Pattikaror
254	,,	76	2	Brahmpur Husain	Brahmanpur Husain
254	,,	84	2	Chathia Charanpur Ahhtmali	Chathia Charanpur Ahtmali
254	,,	99	2	Dandia Sitaliray	Dandia Sitalerai
255	,,	127	2	Gakalnagaria	Gokalnagaria
255	,,	137	2	Hardeopuraur urf Adharpur	Hardeopur urf Adharpura
255	,,	177	2	Kalyanpura Inayatpur	Kalyanpur Inayatpur
255	,,	190	2	Khajurin Ilaga Shivpuri	Khajuria Ilaga Shivpuri

1	2		3	4	5
	क्रम० सं०				
255	Sl. No.	205	2	Khuagipur	Khuajgipur
256	,,	220	2	Lakavra taluka Rampuria	Lakhaura Taluka Rampuria
256	,,	225	2	Madhia Bhagwantpur	Madia Bhagwantpur
256	,,	247	2	Matia Nagar	Matia Nagla
256	,,	250	2	Mhhtarpur Teja Singh	Mehtarpur Teja Singh
256	,,	257	2	Mirzapur Khateti	Mizrapur Khateli
256	,,	266	2	Nagaria Navbram Chand Must.	Nagaria Naubram Chand Mustakil
256	,,	267	2	Nagaria Navram Ehatmali	Nagaria Nauram Ehtmali
256	,,	272	2	Naudia Ialqa Bahelia	Naudia Ilaga Baholia
256	,,	299	2	Raipur Hans	Rajpur Hans
256	,,	303	2	Rampur Ilaga Budhauli	Rampuria Ilaga Budhauli
256	,,	307	1	337	307
257	,,	346	2	Sikra Singhalari	Shiktia Singhalari
257	,,	361	2	Sokatia Ilaga Piperthara	Sokatiapur Piparthra
257	,,	364	2	Suhaura Murarpur	Sunaura Murarpur
257	,,	378	2	Udaipur Bhirampur	Udaipur Bhikampur
	लोकेशन कोड नं०				
259	Location Code No.	1	2	Bhagwalpur Raja Ram	Bhagwatipur Rajaram
259	,,	6	2	Bhojpur Ramnah	Bhojpur Ramnath
261	,,	23	16	WE(12.5)	WE(12.55)
262	,,	53	10	-(5-10)	-(-5)
263	,,	38	13	...	EO
263	,,	38	16	TK(0.0)O(35.02)	TK(0.40)O(53.02)
264	,,	75	3	166.3	166.33
265	,,	62	18	21.42	21.41
265	,,	65	12	Bissalpur (13)	Bisalpur (13)
265	,,	66	16	W(91.87)	TW(91.87)
266	,,	83	2	अमरिता इलाका बुधोली	अमिरता इलाहा बुधोली
268	,,	98	7	WT,K	W,TK
269	,,	102	17	79.78	79.73
269	,,	105	18	1.62	1.63
269	,,	113	16	GC(87.10)	GC(87.01)
269	,,	115	2	Khimpur बरेली	Khimpura फरीदपुर
271	,,	118	13	Bareilly (5)	Faridpur (5)
271	,,	127	16	TW(11.33)	TK(11.33)
271	,,	135	2	Bhagwantdpur	Bhagwantpur
273	,,	146	12	Bareilly (39)	Bareilly (35)
273	,,	147	16	TW(8.50)	TW(5.67)
273	,,	155	12	Bareilly (8)	Bareilly (35)
274	,,	163	3	71.77	31.57
274	,,	171	2	नाँदआगनी	नादअनगनी
275	,,	156	2	Shahjahanpur Patti Katra	Shahjanpur Patti Katra
275	,,	163	16	W(4.68)	W(4.86)
275	,,	164	2	Maholia Ptti Jalal	Maholia Patti Jalalpur
275	,,	167	17	21.35	21.85
275	,,	170	16	TR(22.66)	TK(22.66)

1	2		3	4	5
	लोकेशन कोड नं०				
277	Location Code No.	183	12	Bareilly (30)	Bareilly (38)
277	,,	188	12	Bareilly (33)	Bareilly (35)
277	,,	189	14	Rice	Rice
277	,,	192	12	Barelily (34)	Bareilly (34)
278	,,	207	1	607	207
279	,,	196	16	GC(15.38)	TW(15.38)
279	,,	215	16	W(13.36)	O(13.36)
281	,,	218	16	GC(52.21)	GC(52.61)
281	,,	220	14	Rice	Rice
281	,,	224	20	T(1)	T(3)
281	,,	224	2	Kairaspur	Kaisarpur
281	,,	225	16	TW(29.53)	TW(29.54)
281	,,	229	20	T(1)	T(2)
281	,,	234	16	W(34.40)	W(34.80)
283	,,	236	14	Rice	Rice
283	,,	244	20	T(1)	T(2)
283	,,	246	17	6.37	66.37
283	,,	249	12	Bareirly	Bareilly
283	,,	249	16	TW(4.50)	TW(4.45)
285	,,	259	18	8.09	8.90
285	,,	268	16	TWE(69.92)	TWE(61.92)
285	,,	270	12	Barejlly (20)	Bareilly (20)
285	,,	274	2	Kharagpur Ilaga Rampu	Kharagpur Ilaga Rampur
286	,,	287	2	रामोटोकमन	रामपुर टोकमन
287	,,	278	12	Farldpur (8)	Faridpur (8)
287	,,	278	16	O(13.67)	O(13.76)
287	,,	280	2	Bhagwatipur Ilaga Mbhanpur	Bhagwatipur Ilaga Mohanpur
287	,,	283	12	Bacilly (24)	Bareilly (24)
287	,,	286	18	26.11	26.71
287	,,	292	2	Bhikampur uaf Gulabrai	Bhikampur urf Gulabrai
				चावल	बाजरा
287	,,	294	14	Rice	Bajra
289	,,	299	2	Kishampur Chaudhri	Kishanpur Chaudhari
289	,,	300	2	Kisurra	Kisura
289	,,	311	16	TW(58.81)	TW(58.28)
289	,,	312	2	Nabadban	Nabadaban
289	,,	314	17	53.20	53.02
291	,,	335	2	Jaraul Aehtmali	Jaraul Ahtmali
292	,,	340	4	554(102)	545(102)
292	,,	347	5	-(-5)	P(1)
292	,,	348	5	-(-5)	P(1)
293	,,	339	12	Bareilly (29)	Bareilly (39)
293	,,	346	16	TW(0.81)	TK(0.81)
293	,,	348	17	139.85	139.22
294	,,	357	11	PR	...
294	,,	361	11	RK	KR
294	,,	372	11	PR	KR
295	,,	359	16	TK(4.05)	...
295	,,	361	16	T(K0.40)C(62.32)	TK(40) O(62.32)
295	,,	362	17	87.52	78.52
295	,,	364	12	Barreilly (34)	Bareilly (34)
295	,,	365	12	Barreilly (34)	Bareilly (34)

1	2	3	4	5
	लोकेशन कोड नं०			
297	Location Code No. 379	16	TWE(53.02)	TW(53.02)
297	,, 380	12	Barelly	Bareilly
297	,, 383	16	TWE(114.3)	TWE(114.13)
	क्रम संख्या			
301	Sl. No. 2	25	10	11
301	,, 4	29	1	3
301	,, 5	25	1	2
	योग			
301	Total	25	17	19
301	,,	29	2	4
	क्रम संख्या			
302	Sl. No. 4	40	...	2
302	,, 4	41	38	36
	योग			
302	Total	40	...	2
302	,,	41	44	42
	क्रम संख्या			
308	Sl. No. 91	4	Gargiaya	Gargaiya
310	,, 60	4	Gujar Hai Mustkil	Gujari Hai Mustkil
311	,, 81	4	Khai Chera	Khai Khera
315	,, 32	4	Bukharpnr	Bukharpur
315	,, 38	4	Hardua Kifanatulla	Hardua Kifáyatulla
316	,, 61	3	टाँडा इनायत दुल्ला	टाँडा इनायत तुल्ला
317	,, 118	3	टाँडा इनायतपुर	टाँडा दयानतपुर
318	,, 122	2	261	271
318	,, 143	4	Margapu Margaiya	Margapur Margaiya
319	,, 21	4	Bania Shohkarpur	Bania Shankarapur
320	,, 47	3	लाथीपुर	लोधीपुर
320	,, 51	4	Udhranpur Ilaka Budnauli	Udhranpur Ilaka Budhauli
321	,, 64	4	Kalyanpur Ilaka Biliehwa	Kalyanpur Ilaka Bilehwa
321	,, 89	4	Dutbaua	Dutbaula
323	,, 123	4	Bhagwanpur Balrdmpur	Bhagwanpur Balrapur
323	,, 132	3	सरैन्दा	सरेन्दा
323	,, 139	2	279	379
	लोकेशन कोड नं०			
324	Location Code No, 6	3	Tanda Khhanga	Tanda Chhangu
325	,, 293	3	नसरिया सौबरनी	नगरिया सोबरनी
326	,, 380	3	उसैहनी जागीर	उनैहनी जागीर
326	,, 26	3	अरसिा बोझ	अरसिया बोझ
327	,, 169	3	Jam Sawat Januli	Jam Sawant Januli
327	,, 260	3	Malsa Khrra	Malsa Khera
328	,, 378	3	अरसियबोझ Arsiabajh	अरसियाबोझ Arsiabojh
328	,, 433	3	Katara	Kathara
329	,, 11	3	नरसुबा	नरसुआ
329	,, 46	3	Dndai Abhaychand	Dundi Abhaychand
329	,, 188	2	189	188
333	,, 97	3	Baror	Barori

1	2	3	4	5
	लोकेशन कोड नं०			
333	Location Code No. 203	3	गुबारी	गुधारी
334	,, 405	3	Bhoola Bulania	Bhoola Bhulania
334	,, 72	3	Danda Sumali	Dunda Sumali
334	,, 93	3	Kath	Rath
	नोट			
336	Note		nod Scheuled	not Scheduled
	लोकेशन कोड सं०			
338	L. Code No. 29	2	29	27
338	,, 48	3	ठिरिया कल्यानपुर	ठिरिया कल्यानपुर
339	,, 243	3	Chathia Jagannth	Chithia Jagannath
339	,, 295	3	Mudia Ghetran	Mudia Chetram
339	,, 302	3	Dohama Pitamrai	Dohana Pitamrai
340	,, 377	3	रैहतापुर	रहैतापुर
340	,, 446	3	Bmbhia	Babhia
340	,, 488	3	पहरा वसावन नगला	पहरापुर वसावन नगला
341	,, 199	3	Rakampur	Rukampur
342	,, 257	3	Chavpara Janubi	Chaupara Janubi
342	,, 494	3	Saidpur Krrmiyan	Saidpur Kurmiyan
344	,, 135	3	कनुननला	कनुनगला
344	,, 180	2	180	189
344	,, 209	3	बकशाहनगर	बदशाह नगर
347	,, 549	3	Nagaia Karlan	Nagaia Kalan
347	,, 557	3	Bhairman Nagla (Rural)	Biharman Nagla (Rural)
348	,, 11	3	Kashinathpur Mustkil	Kashinathpur Mustkil
348	,, 76	3	Pacuchha Buzurg Mustkil	Pahuchha Buzurg Mustkil
349	,, 458	3	Nawadia Eiaka Sindhia	Nawadia Elaka Sindhai
351	,, 599	3	मोहम्मदपुर ठाकुरान	मोहम्मदपुर ठकुरान
351	,, 466	3	Chana Muradpur	Chaina Muradpur
352	,, 579	3	Shripnr	Saripur
	*नोट			
352	Note		nod Scheuled	not Scheduled
	लोकेशन कोड नं०		बामदागंज	नामदारगंज
354	Location Code 33	3		
354	,, 123	3	Madauna urf Patporagnj	Madauna urf Patparaganj
354	,, 201	3	शिवनगर चम्मतनगर	शिवनगर चम्पतपुर
355	,, 253	2	253	255
355	,, 58	3	Chandupur Shiunagr	Chandupur Shivnagar
357	,, 326	3	Biehhuraia Sirsa	Biehhuraia Sirsa
357	,, 51	3	जन्नाथपुर	जगन्नाथपुर
357	,, 93	3	गुरगवॉ सुस्तकिल	गुरगवाँ मुस्तकिल
357	,, 107	3	Kaini hivnagar	Kaini Shivnagar
358	,, 149	3	Sattarnagr	Sattarnagar
358	,, 275	3	चितगरी बालकिशनपुर	चिनगरी बालकिशनपुर
358	,, 301	3	रामपुर दुजुर्ग	रामपुर बुजुर्ग
359	,, 144	3	Rufiabau	Rufiabad
359	,, 147	3	Antpur	Anantpur
359	,, 181	3	ढकौरा	ठकौरा

1	2	3	4	5
	लोकेशन कोड नं०			
359	Location Code No. 278	3	Anaadpur	Anandpur
360	,, 3	3	Takha urf Sukaita	Takha urf Sukatia
360	,, 8		ब्योधब खुर्द	ब्योधन खुर्द
360	,, 146		बिहारीपुप जागीर	बिहारीपुर जागीर
361	,, 287		Shekhupur urf Biheripur	Shekhupur urf Biharipur
361	,, 352	3	Katrar Rman	Katra Raman
361	,, 27	3	मुरवा	गुरवा
362	,, 256	3	बेहठा लालच	बेहटा लालच
362	,, 321	3	Kakatpur	Nakatpur
	*नोट			
363	Note		nod Seheuled	not Scheduled
	लोकेशन कोड नं०			
366	L. Code No. 19	3	बरोरा	बरौरा
366	,, 116	3	डेवावट	दुबावट
367	,, 168	3	Pandri Naumehla	Pandri Naumahla
367	,, 236	3	Thereya Bannojan	Thiria Bannojan
368	,, 310	3	Mundia Jager	Mundia Jagir
368	,, 106	3	Bodhpipura Nikatkoh	Bodhaipura Nikatkoh
368	,, 118	3	Madhukarpu	Madhukarpur
368	,, 211	3	Badhipura Ilaqa Bahir	Badhaipura Ilaqa Bahir
369	,, 270	3	Chaukhndi	Chaukandi
369	,, 26	3	Mundia Bishun Sahny	Mundia Bishun Sahay
369	,, 32	2	32	34
370	,, 221	3	Nakt Narainpur	Nakat Narainpur
370	,, 246	3	Magam Nagala Thakurdas	Mauzan Nagla Thakurdas
	*नोट			
373	Note		nod scheuled	not scheduled
	लोकेशन कोड नं०		भोजपुर रामनाथ	भोजपुर रावथ
375	L. Code No. 6	3	Bhojpur Ranath	Bhojpur Raoth
375	,, 55	3	Pandia Betram	Dandia Hetram
376	,, 27	3	Malhpur	Malahpur
376	,, 233	3	Naugawrn	Naugawan
376	,, 241	3	Fatehpur Majhava	Fatehpur Majhaua
377	,, 195	2	195	295
377	,, 22	3	कलयान इनायतपुर	कल्यानपुर इनायतपुर
378	,, 171	3	नादअनगनी	नन्दनअनगनी
379	,, 239	3	Jigniaya Harchar Muhal	Jigniaya Harcharhar Muhal
379	,, 12	2	12	13
379	,, 12	3	Kujaria Shampat	Khajuria Shampat
379	,, 103	3	Aazipur Khajuria	Hazipur Khajuria
380	,, 170	3	बिलहवा इलाकाननगरिया	बिलहवा इलाका नगरिया
381	,, 76	3	Dirdharpur	Hirdharpur
382	,, 4	2	Jaidevram	Jaidevram
			4	314
			खनी नैवादा	खानी नेवादा
382	,, 330	3	Khani Nawada	Khani Newada
	लोकेशन कोड नं०		कंजुरिया इलाका शिवपुरी	खंजुरिया इलाका शिवपुरी
382	L. Code No. 362	3		
382	,, 363	3	सरैन्दा	सेरेन्दा
	*नोट			
382	Note		nod scheuled	not scheduled
	क्रम संख्या 4			
388	Sl. No.	9	129,459(+0 00)	129,459(—0 00)
388	,, 12	9	Treatd as	Treated as
389	,, 4	2	Bareilly urban Agglomeration	Bareilly urban agglomeration
389	,, 4(iii)	1	...	III
389	,, 5	15	7,235()	7,235(—)

1	2		3	4	5
	क्रम संख्या				
389	Sl. No.	7	15	11,261	11,261(—)
390	,,	15	2	रिठौर (नक्षे०स०)	v रिठौर (न०क्षे०स०)
390	,,	18	8,9	Treated as urbnn for the	Treated as urban for the
391	,,	14	11	1,396(+63.61)	1,396(— 63.61)
391	,,	14	12	4,602(+299,66)	4602(—229.66)
391	,,	14	13,14	Declasifiad	Declassified
391	,,	17	13,14	वर्नाविनत	वर्गाविनत
391	,,	20	13,14	Deelassified	Declassified
393	,,	4(iii)	4	कलट्टरगंज	कलट्टरबकगंज
393	,,	6	2	Clutterabuekganj	Clutterbuckganj
393	,,	10	9	Barailly	Bareilly
395	,,	15	10	Bhojiputa	Bhojipura
395	,,	21	10	Bareiliy	Bareilly
396	,,	9	5	254	2,511
397	,,	8	2	III Faridlpur	Faridpur
400	,,	4	6	PR(38.00)	PR(381.00)
400	,,	(i)	6	PR(294.71)	PR(294.78)
400	,,	6	2	कलटरबकगज	कलट्टरबकगंज
401	,,	2	18	417	417
401	,,	4	14	हाँ Yes	हाँ 9,020,000,Yes
401	,,	4	15	34,060	हाँ 34,060,Yes
401	,,	4	16	862	34,862
401	,,	10	12	TW/T	TW/W
402	,,	12	6	PR(7.29)	PR(7.20)
403	,,	14	12	T/WT	T/TW
403	,,	20	2	IT Sirauli	IV Sirauli
404	,,	1	6	0.670	0,679
406	,,	2	9	कलट्टर	कलट्टरबकगंज
406	,,	4	5	129	1529
406	,,	4	7	Aya	Ayd
406	,,	4(i)	7	Aya	Ayd
408	,,	(iv)	4	H(3)	H(3)9(5)
408	,,	5	3	725	7235
408	,,	9	8	Sahasanpur	Saharanpur
408	,,	9	9	Clu(terbuckganj)	Clutterbuckganj
408	,,	9	10	Bareily	Bareilly
408	,,	10	2	vi फतेगंज पूर्वी	फतेहगंज पूर्वी
409	,,	9	12	Clutterbuckganj	Clutterbuckganj
409	,,	11	2	Izatnari Rly. Settlement	Izatnagar Rly. Settlement
410	,,	2	9	Clutterbuhkganj	Clutterbuckganj
410	,,	13	9	कलटचरवहगंज	कलट्टरबकगंज
410	,,	15	9	Clutter8uekganj	Clutterbuckganj
410	,,	15	9	कलठटरबकगंज बरेली	कलट्टरबकगंज बहेड़ी
410	,,	18	6	Bareilly	Baheri
411	,,	17	13	1	2
411	,,	19	8	Saharaapur	Saharanpur
413	,,	21	2	IV Thiriya Nizamat	IV Thiria Nizamatkhan
415	,,	2	11	Spirt	Spirit
415	,,	9	2	VI Fatchganj Pashchhimi	VI Fatehganj Pashchhimi
416	,,	21	6	Vigatsbles	Vegetables
417	,,	15	9	गुड़ Gur	गेहूं Wheat
417	,,	13	14	1	2
417	,,	13	2	IV Nawapganj	Nawabganj