

Census of India, 1971.

SERIES 19

TAMIL NADU

PART X-B

District Census Handbook

Village and Townwise Primary Census Abstract

CHINGLEPUT

VOLUME II

K. CHOCKALINGAM
of the Indian Administrative Service
DIRECTOR OF CENSUS OPERATIONS
TAMIL NADU AND PONDICHERRY.

1972

Rs. 17

CONTENTS

Pages

8. SAIDAPET TALUK

Villagewise Primary Census Abstract ... .. 301—321
Urban Blockwise Primary Census Abstract .... 322—512

9. CHINGLEPUT TALUK

Villagewise Primary Census Abstract ... ... 513—573
Urban Blockwise Primary Census Abstract . .... 574—594

10. KANCHIPURAM TALUK

Villagewise Primary Census Abstract ... . 595—630
Urban Blockwise Primary Census Abstract ... .. 632—677

11. UTHIRAMERUR SUB-TALUK

Villagewise Primary Census Abstract .. 679—702
Urban Blockwise Primary Census Abstract ... 704—715

12. MADURANTHAKAM TALUK

Villagewise Primary Census Abstract ... . 717—784
Urban Blockwise Primary Census Abstract .... 786—800

MAPS

Taluk Maps

8. SAIDAPET ... ... Facing 302
9. CHINGLEPUT . .... Facing 514
10. KANCHIPURAM (including 11. Uthiramerur Sub-Taluk) . Facing 596
12. MADURANTHAKAM .... Facing 718

ACKNOWLEDGEMENT

It is my pleasent duty to acknowledge the able assistance given by the following Officers and staff of my office in the preparation of this volume.

1.	Shri. V. R. Chandran,	Deputy Director of Census Operations
2.	Shri. M. Panchapakesan,	Investigator
3.	Shri. R. Narayanan,	Tabulation Officer
4.	Shri. S. Ethiraj,	,,
5.	Shri. C. K. Somasundaram,	Senior Technical Assistant
6.	Shri. M. Jayaram,	Statistical Assistant
7.	Miss. M. V. Rajalakshmi,	,,
8.	Shri. M. B. Arumugam,	Computor
9.	Smt. R. Kamala Devi,	,,
10.	Shri. A. Rajamani,	Draughtsman
11.	Shri. N. Chandran,	,,
12.	Miss. S. M. Tamil Nadu,	Lower Division Clerk
13.	Miss. K. Lakshmi Bai,	Lower Division Clerk
14.	Miss R. Saroja,	Assistant Compiler

K. CHOCKALINGAM,
Director of Census Operations.

8. Saidapet Taluk

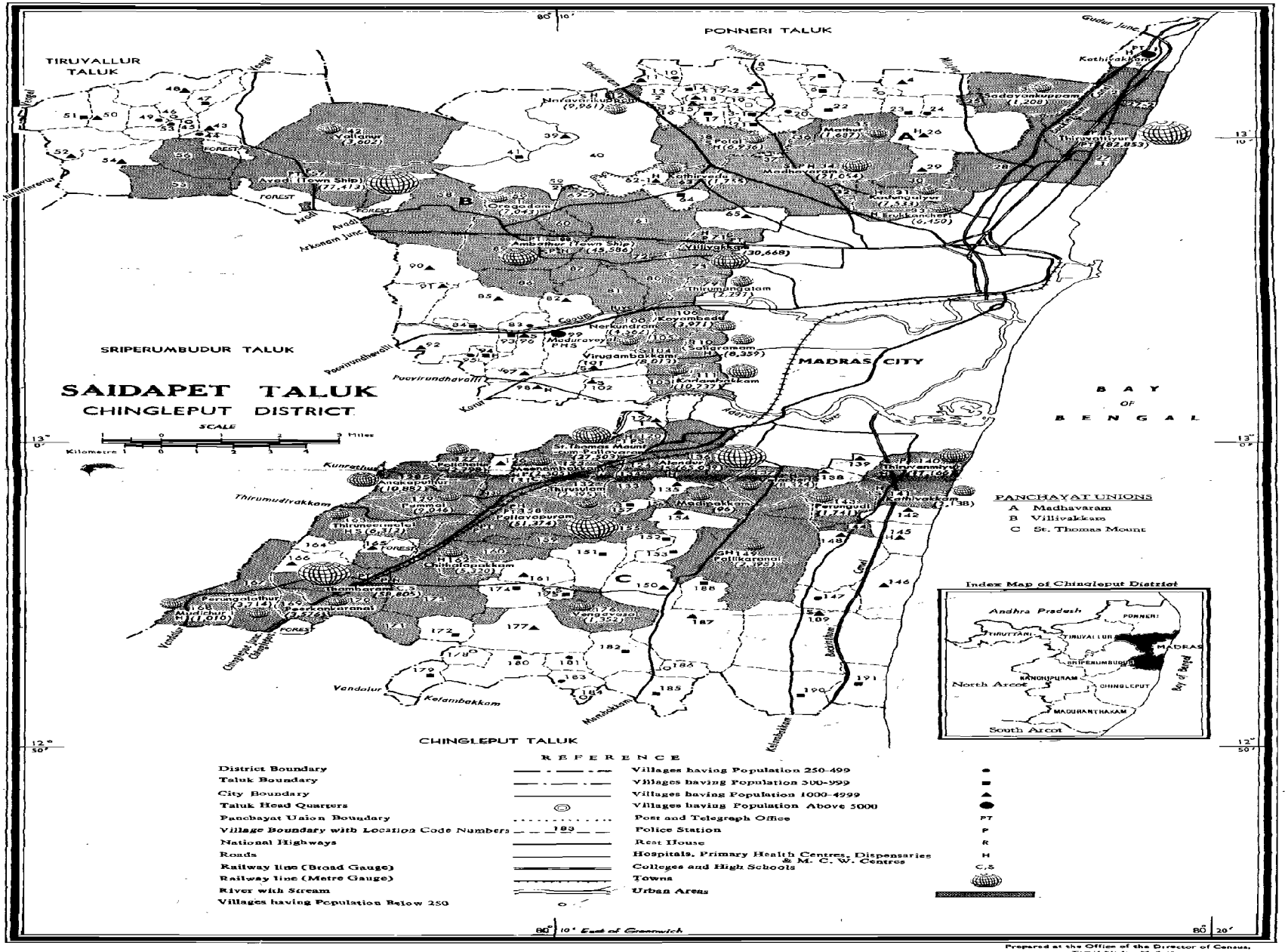
PONNERI TALUK
TIRUVALLUR TALUK
SRIPERUMBUDUR TALUK
CHINGLEPUT TALUK
MADRAS CITY
BAY OF BENGAL
SAIDAPET TALUK
CHINGLEPUT DISTRICT
SCALE
Miles
Kilometre
PANCHAYAT UNIONS
A Madhavaram
B Villivakkam
C St. Thomas Mount
Index Map of Chingleput District
Andhra Pradesh
PONNERI
TIRUTTANI
TIRUVALLUR
MADRAS
SRIPERUMBUDUR
KANCHIPURAM
CHINGLEPUT
MADURANTHAKAM
North Arcot
South Arcot
Bay of Bengal
REFERENCE
District Boundary
Taluk Boundary
City Boundary
Taluk Head Quarters
Panchayat Union Boundary
Village Boundary with Location Code Numbers
National Highways
Roads
Railway line (Broad Gauge)
Railway line (Metre Gauge)
River with Stream
Villages having Population Below 250
Villages having Population 250-499
Villages having Population 500-999
Villages having Population 1000-4999
Villages having Population Above 5000
Post and Telegraph Office
Police Station
Rest House
Hospitals, Primary Health Centres, Dispensaries & M. C. W. Centres
Colleges and High Schools
Towns
Urban Areas
80° 10' East of Greenwich
Prepared at the Office of the Director of Census,

ALPHABETICAL LIST OF VILLAGES

8. SAIDAPET TALUK

Sl. No. (1)	Name of Village (2)	L. C. No. 1971 (3)	L. C. No. 1961 (4)
1.	Adambakkam	Non-City Urban XLIV & LI	82*, 94
2.	Adayalambattu	83	65
3.	Agaramthen	180	133*
4.	Alandur	NCU LI	82*
5.	Alathur	52	2
6.	Alinjivakkam	18	33*
7.	Ambattur	NCU XXXVIII	53
8.	Amullavoyal	23	25*
9.	Anakaputhur	NCU XLVIII	86
10.	Arakkambakkam	47	6*
11.	Arasan Kalani	186	130*
12.	Ariyalur	5	19
13.	Athivakkam	14	15*
14.	Attipattu	NCU XXXVIII	60
15.	Avapakkam	90	61
16.	Ayanambakkam	85	63
17.	Chettiaragaram	94	73*
18.	Chinnasekkadu	29	41
19.	Chitlapakkam	NCU LIX	117
20.	Cowl Bazaar	126 a/b	84
21.	Eranavur	NCU XXV	23*
22.	Erukkancheri	NCU XXIX	43
23.	Gowrivakkam	175	116*
24.	Grantlyon	17	32
25.	Hasanapuram	NCU LVIII	106
26.	Handaicheri	NCU XXVI	24
27.	Injambakkam	146	113
28.	Irumbuliyur	NCU LXI	119*, 134*
29.	Issapallavaram	NCU XLIV & LVIII	88
30.	Jalladianpet	188	114
31.	Jambuli	NCU XXVIII	42*
32.	Kadapakkam	4	20
33.	Kadapperi	165 b/b	119*
34.	Kadavoor	49	3
35.	Kadirgaiyur	NCU XXVIII	42*
36.	Kadirvedu	NCU XXXV	38
37.	Kakkapallam	NCU XXXVIII	45*
38.	Kamgam	139	96*
39.	Karambakkam	97	73*
40.	Karanpakkam	147	112

Sl. No. (1)	Name of Village (2)	L. C. No. 1971 (3)	L. C. No. 1961 (4)
41.	Karlapakkam	50	1*
42.	Kasbapuram	178	133*
43.	Kathivakkam	1	22
44.	Keelakondaiyur	51	1*
45.	Kilkattalai	NCU LVIII	103
46.	Kodambakkam	NCU XLIII	
47.	Koladi	91	62
48.	Kolathur	65	44
49.	Kolathur	153	109*
50.	Konnur	NCU XXXVI	56*
51.	Korathur	NCU XXXVIII	45*
52.	Kosappur	22	26
53.	Kottivakkam	NCU LIV	98
54.	Kovilambakkam	152	109*
55.	Kovilancheri	181	132*
56.	Kovilpadagai (*)	NCU IX	48
57.	Koyambedu	NCU XLI	68
58.	Madambakkam	177 a/b	124
59.	Madavaram	NCU XXX	40
60.	Madipakkam	154 b/b	102*
61.	Madurapakkam	183	132*
62.	Maduravoyal	99	70
63.	Manali	26	25*
64.	Manjambakkam	NCU XXXI	28
65.	Mannur	NCU XXXVIII	59
66.	Mathur	NCU XXXI	27
67.	Medavakkam	150	115
68.	Meenambakkam	NCU XLIV & XLVI	83*
69.	Melpakkam	46	4
70.	Menambedu	NCU XXXVIII	54
71.	Meppedu	NCU LXI	123*
72.	Mittanamalai (*)	NCU IX	49
73.	Mogappar	NCU XXXVIII	58
74.	Moovarasanpattu	157	92
75.	Morai	43	7*
76.	Mudichur	NCU LXIII	122
77.	Mulacheri	184	132*
78.	Nandambakkam	122 a/b	80
79.	Nanganallur	NCU XLIV & LI	91*
80.	Nanmangalam	151	108

Sl. No. (1)	Name of Village (2)	L. C. No. 1971 (3)	L. C. No. 1961 (4)
81.	Naravarikuppam	NCU XXVII	12
82.	Neelankarai	145	100
83.	Nemali Cheri	NCU LVIII	107
84.	Nerkunnram	NCU XXXIX	69
85.	Nesapakkam	NCU XL	75*
86.	Nolambur	82	66
87.	Noombal	92	72
88.	Oggiamthuraipakkam	148	111
89.	Oragadam	NCU XXXIV	46
90.	Ottiambakkam	185	130*
91.	Padi	NCU XXXVIII	57
92.	Palavakkam	142	99
93.	Palavaramthangal	NCU XLIV & LI	90
94.	Palavedu	54	50
95.	Palavoyal	10	15*
96.	Pallavaram	NCU XLIV	81* 136*
97.	Pallavaram	NCU LVIII	104
98.	Pallikkaranai	NCU LVI	110
99.	Pammadukulam	39	10
100.	Pammal	NCU XLIX	87
101.	Pandeswaram	48	6*
102.	Parandavakkam	NCU LVII	102*
103.	Paruthivakkam	NCU LI	82*
104.	Pattaraivakkam	NCU XXXVIII	55
105.	Payasambakkam	19	31
106.	Perumalagaram	84	64
107.	Perumbakkam	187	126
108.	Perungalathur	NCU LXII	121
109.	Perungudi	NCU LV	101*
110.	Pirkankaranai	NCU LXIV	120
111.	Polichalur	NCU XLVII	85
112.	Porur	98	74
113.	Pothur	41	9
114.	Pudupattu (*)	NCU IX	51
115.	Polal	NCU XXXII	35
116.	Pulikkoradu	164 b/b	119*
117.	Pulikuthi	44	7*
118.	Pullilyon	13	14
119.	Puthagaram	64	39
120.	Raja Kilpakkam	174	116*

Sl. No. (1)	Name of Village (2)	L. C. No. 1971 (3)	L. C. No. 1961 (4)
121.	Ramapuram	102	76
122.	Redhills	NCU XXVII	11
123.	Sadayankuppam	NCU XXVI	21
124.	Salaiyur	NCU LXI	118, 119*, 134*
125.	Saligramam	NCU XLII	78
126.	Sattangadu	NCU XXV	23*
127.	Selaivayal	NCU XXVIII	42
128.	Sembakkam	161	116*
129.	Semmanjeri	190	129
130.	Sencheri	NCU XL	75*
131.	Sendrambakkam	7	17
132.	Settimedu	20	29
133.	Sholinga Nallaur	189	127
134.	Sirugavoor	8	16*
135.	Sithalapakkam	182	131
136.	Sivaboothan	93	73*
137.	Sivaram	NCU LV	101*
138.	Soorapattu	62	37
139.	St. Thomas Mount	NCU XLIV & LI	81*, 136*
140.	Talaikkancheri	NCU XLIV & LI	91*
141.	Tambaram	166 c/c	119*
142.	Thandalam	95	73*
143.	Thandaikalani	16	13
144.	Tharamani	138	96*
145.	Theerthangiriambatti	11	15*
146.	Theeyambakkam	6	18
147.	Thenambakkam	45	1*
148.	Thirumangalam	NCU XXXVII	67
149.	Thirumullaivayal	NCU IX	47, 52
150.	Thiruvancheri	172	123*
151.	Thiruvanmiyur	NCU LIII	97
152.	Tirunirmalai	NCU LX	105
153.	Tirusulam	NCU L & XLIV	89
154.	Tiruvottiyur	NCU XXV	23*
155.	Ullagaram	135	93
156.	Uthandi	191	128
157.	Vadagarai	15	34
158.	Vadaperumbakkam	21	30
159.	Vaikkadu	24	25*
160.	Valasaravakkam	101	75*

Sl. No. (1)	Name of Village (2)	L. C. No. 1971 (3)	L. C. No. 1961. (4)
161.	Valsaravakkam	NCU XL	77
162.	Vanakaram	96	71
163.	Velacheri	NCU LI & LII	95
164.	Vellacheri	53	5
165.	Vellanur	NCU XXXIII	8
166.	Vengapakkam	179	133*
167.	Vengavasal	NCU LXVI	125
168.	Vilakkupattu	37	36
169.	Vilangadupakkam	9	16*
170.	Villivakkam	NCU XXXVI	56*

* During 1971 Census, these L. C. Units have been assinged more than one L. C. Number.

(*) Included in IX Avadi Township of Sriperumbudur Taluk.

VILLAGEWISE PRIMARY

8. SAIDAPET

Serial No.	Location Code No.	Name of Village	Area of Village in Hectares	Occupied Residential Houses	No. of House-holds	Total Population including Institutional & Houseless Population		
						P	M	F
(0)	(1)	(2)	(3)	(4)	(5)	(6)	(7)	(8)
1	1	Kathivakkam	474.90	3,266	3,520	16,141	8,937	7,204
2	4	Kadapakkam	310.74	511	527	2,482	1,267	1,215
3	5	Ariyalur	132.15	30	30	163	81	82
4	6	Theeyambakkam	64.33	97	97	535	277	258
5	7	Sendrambakkam	110.98	124	124	615	315	300
6	8	Sirugavoor	128.46	22	25	102	57	45
7	9	Vilangadupakkam	559.00	542	601	2,929	1,533	1,396
8	10	Palavoyal	86.63	58	60	289	149	140
9	11	Theerthangiriambattu	71.74	322	324	1,604	810	794
10	13	Pullilyon	204.08	162	162	758	382	376
11	14	Athivakkam	70.46	110	114	596	317	279
12	15	Vadagarai	48.82	305	306	1,458	770	688
13	16	Thandalkalani	73.41	46	46	30	19	11
14	17	Grantlyon	176.29	111	136	955	463	492
15	18	Alinjivakkam	53.70	194	257	1,172	597	575
16	19	Payasambakkam	67.11	....	....	Uninhabited	..	--
17	20	Settimedu	58.67	89	101	389	193	196
18	21	Vadaperumbakkam	173.85	132	155	700	356	344
19	22	Kosappur	238.83	112	113	548	271	277
20	23	Amullavoyal	124.81	144	147	747	379	368
21	24	Vaikkadu	176.26	67	67	380	205	175
22	26	Manali	744.23	613	690	3,338	1,887	1,451
23	29	Chinnasekkadu	166.69	404	419	2,209	1,179	1,030
24	37	Vilakkupattu	14.80	....	...	Uninhabited	....	...
25	39	Pammadukulam	792.09	659	659	3,264	1,654	1,610
26	41	Pothur	464.12	173	173	903	470	433
27	43	Morai	1,154.98	453	475	2,513	1,333	1,180
28	44	Pulikuthi	70.58	76	77	357	187	170
29	45	Thenambakkam	54.30	9	9	59	28	31
30	46	Melpakkam	94.30	45	48	231	113	118
31	47	Arakkambakkam	182.14	125	131	705	385	320
32	48	Pandeswaram	362.54	262	262	1,348	698	650
33	49	Kadavoor	108.69	55	58	316	169	147
34	50	Karlapakkam	298.95	249	249	1,168	594	574

CENSUS ABSTRACT

TALUK

Scheduled Castes		Scheduled Tribes		Literate and Educated Persons		WORKERS: Total Workers (i-ix)		WORKERS: I Cultivators		WORKERS: II Agricultural Labourers	
M	F	M	F	M	F	M	F	M	F	M	F
(9)	(10)	(11)	(12)	(13)	(14)	(15)	(16)	(17)	(18)	(19)	(20)
639	542	4	6	5,644	2,744	5,041	167	4	....	3	....
383	355	7	8	617	257	690	263	213	7	325	224
77	80	....	....	33	12	49	34	10	....	39	34
227	216	....	....	156	54	165	14	28	....	118	14
206	180	....	....	166	36	194	8	....	....	189	8
....	....	....	....	28	6	32	....	12	....	7	....
1,218	1,091	....	....	692	318	825	97	92	3	576	88
11	14	....	....	66	27	86	27	7	....	47	26
612	570	1	4	454	257	417	261	19	7	227	244
124	137	....	....	233	109	206	38	28	5	80	26
271	244	....	....	184	74	172	31	17	1	113	28
567	490	12	14	430	190	384	52	11	....	210	38
13	7	....	....	5	1	8	....	1	....	3	....
93	140	2	4	237	168	237	10	37	....	148	7
96	93	6	7	427	258	335	55	112	3	67	36
....	....	....	....	....	Uninhabited		....	....	....	....	....
....	....	....	....	110	39	108	84	6	1	81	83
176	170	4	5	175	81	195	90	61	4	99	86
155	191	7	6	136	53	149	50	22	1	76	39
124	136	3	4	190	51	224	82	112	8	72	72
202	173	....	....	119	61	108	1	63	....	1	....
686	575	....	....	1,088	442	985	165	35	....	77	10
394	369	25	22	605	263	548	27	1	....	13	....
....	....	....	....	....	Uninhabited		....	....	....	....	....
334	327	5	5	727	274	839	535	429	97	233	425
157	134	....	....	200	53	259	214	30	3	163	204
673	584	12	12	509	255	786	124	233	....	406	121
....	....	....	....	68	22	107	8	57	2	27	6
....	....	....	....	18	10	14	....	10	....	1	....
40	45	....	....	58	27	68	3	2	....	45	2
258	210	....	....	146	60	213	....	45	....	128	....
299	261	2	2	268	127	401	6	81	....	273	1
93	86	....	....	44	12	95	24	10	....	64	23
95	84	....	....	206	64	324	5	165	....	100	5

VILLAGEWISE PRIMARY

8. SAIDAPET

Serial No.	Location Code No.	Name of Village	WORKERS							
			III Livestock, Forestry, Fishing, Hunting, Plantations, Orchards & Allied activities		IV Mining and Quarrying		(V) Manufacturing, Processing, Servicing and Repairs			
							(a) Household Industry		(b) Other than Household Industry	
			M	F	M	F	M	F	M	F
			(21)	(22)	(23)	(24)	(25)	(26)	(27)	(28)
1	1	Kathivakkam	889	....	....	....	39	....	1,773	20
2	4	Kadapakkam	1	....	....	....	2	1	47	....
3	5	Ariyalur	....	....	....	....	....	....	....	....
4	6	Theeyambakkam	....	....	....	....	....	....	14	....
5	7	Sendrambakkam	....	....	....	....	....	....	2	....
6	8	Sirugavoor	....	....	....	....	4	....	6	....
7	9	Vilangadupakkam	....	....	....	....	5	....	58	1
8	10	Palavoyal	....	....	....	....	....	....	23	....
9	11	Theerthangiriambattu	1	....	....	....	....	....	93	1
10	13	Pullilyon	....	....	....	....	....	....	49	7
11	14	Athivakkam	2	1	....	....	....	....	19	....
12	15	Vadagarai	3	....	....	....	....	1	63	....
13	16	Thandalkalani	....	....	....	....	....	....	....	....
14	17	Grantlyon	....	....	....	....	....	....	16	....
15	18	Alinjivakkam	....	....	....	....	3	....	46	....
16	19	Payasambakkam	....	....	....	Uninhabited	....	....	....	....
17	20	Settimedu	1	....	....	....	....	....	9	....
18	21	Vadaperumbakkam	....	....	....	....	3	....	19	....
19	22	Kosappur	5	5	....	....	....	5	24	....
20	23	Amullavoyal	....	....	....	....	1	....	24	....
21	24	Vaikkadu	....	....	....	....	....	....	38	1
22	26	Manali	12	7	....	....	10	1	506	31
23	29	Chinnasekkadu	38	1	....	....	14	5	285	....
24	37	Vilakkupattu	....	....	....	Uninhabited	....	....	....	....
25	39	Pammadukulam	....	....	7	....	7	3	43	....
26	41	Pothur	....	....	....	....	4	....	17	....
27	43	Morai	11	....	....	....	9	....	32	....
28	44	Pulikuthi	3	....	....	....	3	....	7	....
29	45	Thenambakkam	....	....	....	....	....	....	....	....
30	46	Melpakkam	....	....	....	....	15	....	....	....
31	47	Arakkambakkam	....	....	....	....	8	....	28	....
32	48	Pandeswaram	....	....	....	....	....	....	16	....
33	49	Kadavoor	2	....	....	....	5	....	4	....
34	50	Karlapakkam	....	....	....	....	14	....	8	....

CENSUS ABSTRACT—cont.

TALUK

WORKERS									
VI Construction		VII Trade and Commerce		VIII Transport, Storage & Communications		IX Other Services		X. Non-workers	
M	F	M	F	M	F	M	F	M	F
(29)	(30)	(31)	(32)	(33)	(34)	(35)	(36)	(37)	(38)
96	2	583	49	108	2	1,546	94	3,896	7,037
9	..	59	23	3	..	31	8	577	952
....	....	....	....	....	....	....	....	32	48
....	....	2	....	1	....	2	....	112	244
....	....	2	....	....	....	1	....	121	292
....	....	1	....	....	....	2	....	25	45
....	....	19	1	9	..	66	4	708	1299
5	....	1	....	1	....	2	1	63	113
2	....	30	1	25	....	20	8	393	533
6	..	9	....	23	....	11	....	176	338
....	..	3	....	4	....	14	1	145	248
5	....	16	3	15	....	61	10	386	636
....	....	..	....	....	....	4	....	11	11
....	..	9	....	3	....	24	3	226	482
1	....	55	4	8	....	43	12	262	520
....	....	....	....	Uninhabited	....	....	....	....	....
1	....	3	....	....	....	7	....	85	112
1	..	2	....	4	....	6	....	161	254
4	....	4	....	3	....	11	....	122	227
2	....	6	1	....	....	7	1	155	286
....	....	3	....	....	....	3	....	97	174
151	93	92	11	20	....	82	12	902	1,286
36	1	65	15	12	....	83	5	631	1,003
....	....	....	....	Uninhabited	....	....	....	....	....
17	....	18	4	62	....	23	6	815	1,075
1	....	2	5	2	....	40	2	211	219
6	....	14	1	7	....	68	2	547	1,056
1	....	2	....	1	....	6	....	80	162
....	....	....	....	2	....	1	....	14	31
1	....	2	....	....	....	3	1	45	115
....	....	....	....	....	....	4	....	172	320
4	....	6	....	....	....	21	5	297	644
....	....	1	1	2	....	7	....	74	123
2	....	3	....	1	....	31	....	270	569

VILLAGEWISE PRIMARY

8. SAIDAPET

Serial No.	Location Code No.	Name of Village	Area of Village in Hectares	Occupied Residential Houses	No. of House-holds	Total Population including Institutional & Houseless Population		
						P	M	F
(0)	(1)	(2)	(3)	(4)	(5)	(6)	(7)	(8)
35	51	Keelakondaiyur	335.33	165	165	850	426	424
36	52	Alathur	335.22	276	277	1,464	741	723
37	53	Vellacheri	127.15	83	89	437	224	213
38	54	Palavedu	565.82	661	661	3,466	1,809	1,657
39	62	Soorapattu	278.29	320	320	1,650	832	818
40	64	Puthagaram	192.78	174	181	987	505	482
41	65	Kolathur	318.42	618	620	3,405	1,736	1,669
42	82	Nolambur	255.54	658	658	2,971	1,555	1,416
43	83	Adayalambattu	115.21	114	115	469	239	230
44	84	Perumalagaram	59.35	136	143	684	356	328
45	85	Ayanambakkam	557.13	638	642	3,485	1,777	1,708
46	90	Avapakkam	422.20	263	271	1,355	686	669
47	91	Koladi	275.96	311	332	1,576	768	808
48	92	Noombal	463.77	675	752	3,337	1,687	1,650
49	93	Sivabootham	65.47	123	132	671	356	315
50	94	Chettiaragaram	64.85	106	107	564	270	294
51	95	Thandalam	87.85	76	76	317	147	170
52	96	Vanakaram	271.17	434	443	2,405	1,248	1,157
53	97	Karambakkam	107.48	240	248	1,177	627	550
54	98	Porur	371.80	625	715	3,539	1,787	1,752
55	99	Maduravoyal	477.91	1,199	1,236	6,455	3,320	3,135
56	101	Valasaravakkam	296.98	434	443	2,414	1,233	1,181
57	102	Ramapuram	269.04	467	487	2,538	1,325	1,213
58	122 a/b	Nandambakkam	269.02	1,068	1,075	4,722	2,517	2,205
59	126 a/b	Cowl bazaar	122.67	210	254	1,332	701	631
60	135	Ullagaram	114.95	456	456	2,377	1,259	1,118
61	138	Tharamani	104.38	364	420	1,857	947	910
62	139	Kanagam	128.71	234	234	1,047	567	480
63	142	Palavakkam	207.15	219	219	1,047	553	494
64	145	Neelankarai	280.51	220	226	1,151	576	575
65	146	Injambakkam	518.61	328	335	1,684	836	848
66	147	Karampakkam	244.07	53	71	312	158	154
67	148	Oggianthuraipakkam	603.09	414	425	2,192	1,166	1,026
68	150	Medavakkam	507.46	521	570	2,789	1,451	1,338

CENSUS ABSTRACT—cont.

TALUK

Scheduled Castes		Scheduled Tribes		Literate and Educated Persons		WORKERS: Total Workers (i-ix)		WORKERS: I Cultivators		WORKERS: II Agricultural Labourers	
M	F	M	F	M	F	M	F	M	F	M	F
(9)	(10)	(11)	(12)	(13)	(14)	(15)	(16)	(17)	(18)	(19)	(20)
....	....	....	....	180	42	231	30	190	1	18	29
206	196	6	3	315	130	403	30	230	6	107	24
116	98	....	....	97	34	124	48	2	....	43	5
454	425	....	....	977	534	960	120	240	16	356	92
36	36	....	....	475	161	449	1	158	....	71	....
127	123	....	....	364	204	262	8	43	2	76	....
803	735	....	....	1,194	714	774	37	20	....	86	13
917	843	....	....	556	144	981	445	14	....	12	2
225	215	....	....	83	32	134	1	....	....	5	....
13	16	12	8	146	68	181	64	40	3	44	4
1,221	1,232	4	5	713	285	964	131	197	16	265	24
360	374	....	....	411	205	334	94	6	....	107	85
303	307	....	....	398	173	434	94	63	....	131	36
531	533	48	46	784	348	1,007	557	86	20	449	364
5	4	....	....	157	76	190	56	5	....	22	7
....	....	....	....	122	57	170	14	74	7	59	6
106	122	....	....	55	22	97	5	5	....	75	4
219	235	....	....	591	205	758	218	174	4	251	135
....	....	....	....	405	191	355	34	64	2	37	24
646	656	3	3	1,007	518	965	219	24	1	448	186
1,243	1,293	9	2	1,697	815	1,785	651	189	22	231	158
376	375	....	....	742	418	582	123	34	4	148	67
320	312	....	....	781	275	646	150	125	5	279	121
202	167	....	....	1,727	1,088	1,361	93	9	....	24	5
2	3	....	....	346	131	393	30	131	....	79	1
156	127	....	....	770	446	602	45	24	....	29	....
68	78	....	....	553	303	475	11	....	....	....	....
118	102	....	....	259	140	317	45	2	....	....	....
86	63	....	....	343	216	286	7	5	....	35	....
147	124	....	....	263	166	318	50	23	2	41	10
291	284	....	....	269	102	439	57	47	3	185	29
26	22	....	....	61	9	84	1	34	1	15	....
185	159	....	....	498	165	642	26	220	....	57	4
211	208	1	1	861	333	788	298	340	186	225	76

VILLAGEWISE PRIMARY

8. SAIDAPET

Serial No.	Location Code No.	Name of Village	WORKERS							
			III Livestock, Forestry, Fishing, Hunting, Plantations, Orchards & Allied activities		IV Mining and Quarrying		(V) Manufacturing, Processing, Servicing and Repairs			
							(a) Household Industry		(b) Other than Household Industry	
			M	F	M	F	M	F	M	F
			(21)	(22)	(23)	(24)	(25)	(26)	(27)	(28)
35	51	Keelakondaiyur	....	....	....	..	1	...	8	....
36	52	Alathur	...	....	....	....	5	....	33	...
37	53	Vellacheri	2	....	....	....	....	...	4	....
38	54	Palavedu	....	....	...	..	20	1	118	...
39	62	Soorapattu	6	....	....	....	....	...	142	....
40	64	Puthagaram	....	....	....	....	6	4	92	..
41	65	Kolathur	2	....	....	....	10	....	378	4
42	82	Nolambur	6	....	...	....	3	....	841	439
43	83	Adayalambattu	....	....	....	....	....	..	126	...
44	84	Perumalagaram	...	....	..	....	35	8	60	49
45	85	Ayanambakkam	....	....	....	....	2	1	388	85
46	90	Avapakkam	....	....		....	10	...	147	1
47	91	Koladi	...	...	...	....	....	....	147	51
48	92	Noombal	11	...	....	....	9	2	196	103
49	93	Sivabootham	1	....	...	....	5	1	93	43
50	94	Chettiaragaram	....	....	....	....	....	...	16	....
51	95	Thandalam	....	....	...	....	...	....	4	....
52	96	Vanakaram	3	....	...	....	22	...	157	53
53	97	Kerambakkam	....	....	....	....	5	....	118	....
54	98	Porur	3	....	....	...	15	2	225	2
55	99	Maduravoyal	13	1	4	....	9	1	766	395
56	101	Valasaravakkam	15	....	1	1	13	1	98	8
57	102	Ramapuram	....	....	....	....	12	....	124	18
58	122 a/b	Nandambakkam	10	1	1	....	35	1	712	16
59	126 a/b	Cowl Bazaar	12	....	1	....	13	4	43	1
60	135	Ullagaram	8	...	....	....	....	...	136	2
61	138	Tharamani	6	....	...	....	9	1	86	....
62	139	Kanagam	....	....	....	....	2	....	41	1
63	142	Palavakkam	58	....	....	....	4	...	64	1
64	145	Neelankarai	189	....	...	....	2	....	24	2
65	146	Injambakkam	131	1	....	....	....	....	8	...
66	147	Kanipakkam	2	....	....	...	...	....	16	....
67	148	Oggiamthuraipakkam	10	....	....	....	....	....	152	4
68	150	Medavakkam	1	1	24	10	15	....	87	2

CENSUS ABSTRACT—cont.

TALUK

WORKERS									
VI Construction		VII Trade and Commerce		VIII Transport, Storage & Communications		IX Other Services		X Non-workers	
M	F	M	F	M	F	M	F	M	F
(29)	(30)	(31)	(32)	(33)	(34)	(35)	(36)	(37)	(38)
1	....	2	....	....	....	11	....	195	394
....	....	7	....	2	....	19	....	338	693
....	....	3	....	3	....	67	43	100	165
18	....	35	4	48	1	125	6	849	1, 37
10	....	10	....	8	....	44	1	383	817
9	....	9	1	13	....	14	1	243	474
20	....	45	2	42	4	171	14	962	1,632
1	....	18	3	56	....	30	1	574	971
....	....	....	....	....	....	3	1	105	229
....	....	....	....	1	....	1	....	175	264
1	....	40	....	14	....	57	5	813	1,577
4	....	13	4	9	....	38	4	352	575
8	1	55	2	4	....	26	4	334	714
5	....	58	10	28	....	163	58	680	1,093
3	....	39	3	16	....	6	2	166	259
2	....	8	1	4	....	7	....	100	280
....	....	9	1	2	....	2	....	50	165
25	4	65	13	17	....	44	9	490	939
5	....	69	3	20	....	37	5	272	50
26	....	47	2	27	....	150	26	822	1,533
52	2	213	44	133	1	175	27	1.535	2,484
23	5	78	19	46	....	126	18	651	1,058
....	....	21	1	7	....	78	5	679	1,063
28	....	93	5	50	....	399	65	1,156	2,112
1	....	52	8	5	....	56	16	308	601
50	5	66	4	75	2	214	32	657	1 073
28	2	31	....	27	....	288	8	472	899
75	21	15	1	18	....	164	22	250	435
17	2	65	3	16	....	22	1	267	487
4	....	2	32	4	....	29	4	258	525
14	12	22	7	2	....	30	5	397	791
1	....	2	....	1	....	13	....	74	153
64	....	15	....	8	....	116	18	524	1,000
8	2	34	10	8	....	46	11	663	1,040

Serial No.	Location Code No.	Name of Village	WORKERS							
			III Livestock, Forestry, Fishing, Hunting, Plantations, Orchards & Allied activities		IV Mining and Quarrying		(V) Manufacturing, Processing, Servicing and Repairs			
							(a) Household Industry		(b) Other than Household Industry	
			M	F	M	F	M	F	M	F
			(21)	(22)	(23)	(24)	(25)	(26)	(27)	(28)
35	51	Keelakondaiyur	....	....	....	..	1	...	8	....
36	52	Alathur	...	....	....	....	5	....	33	...
37	53	Vellacheri	2	....	....	....	....	....	4	....
38	54	Palavedu	....	....	....	....	20	1	118	...
39	62	Soorapattu	6	....	....	....	....	...	142	....
40	64	Puthagaram	....	....	....	....	6	4	92	....
41	65	Kolathur	2	....	....	....	10	....	378	4
42	82	Nolambur	6	....	....	....	3	....	841	439
43	83	Adayalambattu	....	....	....	....	....	....	126	....
44	84	Perumalagaram	...	....	....	..	35	8	60	49
45	85	Ayanambakkam	....	....	....	....	2	1	388	85
46	90	Avapakkam	....	....	..	....	10	....	147	1
47	91	Koladi	....	....	....	....	....	....	147	51
48	92	Noombal	11	....	....	....	9	2	196	103
49	93	Sivabootham	1	....	....	....	5	1	93	43
50	94	Chettiaragaram	....	....	....	....	....	....	16	....
51	95	Thandalam	....	....	....	....	....	....	4	....
52	96	Vanakaram	3	....	....	....	22	....	157	53
53	97	Karambakkam	....	....	....	....	5	....	118	....
54	98	Porur	3	....	....	....	15	2	225	2
55	99	Maduravoyal	13	1	4	....	9	1	766	395
56	101	Valasaravakkam	15	....	1	1	13	1	98	8
57	102	Ramapuram	....	....	....	....	12	....	124	18
58	122 a/b	Nandambakkam	10	1	1	....	35	1	712	16
59	126 a/b	Cowl Bazaar	12	....	1	....	13	4	43	1
60	135	Ullagaram	8	....	....	....	....	....	136	2
61	138	Tharamani	6	....	....	....	9	1	86	....
62	139	Kanagam	....	....	....	....	2	....	41	1
63	142	Palavakkam	58	....	....	....	4	...	64	1
64	145	Neelankarai	189	....	....	....	2	....	24	2
65	146	Injambakkam	131	1	....	....	....	....	8	....
66	147	Karampakkam	2	....	....	....	...	....	16	....
67	148	Oggianthuraipakkam	10	....	....	....	....	....	152	4
68	150	Medavakkam	1	1	24	10	15	....	87	2

CENSUS ABSTRACT—cont.

TALUK

WORKERS									
VI Construction		VII Trade and Commerce		VIII Transport, Storage & Communications		IX Other Services		X Non-workers	
M	F	M	F	M	F	M	F	M	F
(29)	(30)	(31)	(32)	(33)	(34)	(35)	(36)	(37)	(38)
1	....	2	....	....	....	11	....	195	394
....	....	7	....	2	....	19	....	338	693
....	....	3	....	3	....	67	43	100	165
18	....	35	4	48	1	125	6	849	1, 37
10	....	10	....	8	....	44	1	383	817
9	....	9	1	13	....	14	1	243	474
20	....	45	2	42	4	171	14	962	1,632
1	....	18	3	56	....	30	1	574	971
....	....	....	....	....	....	3	1	105	229
....	....	....	....	1	....	1	....	175	264
1	....	40	....	14	....	57	5	813	1,577
4	....	13	4	9	....	38	4	352	575
8	1	55	2	4	....	26	4	334	714
5	....	58	10	28	....	163	58	680	1,093
3	....	39	3	16	....	6	2	166	259
2	....	8	1	4	....	7	....	100	280
....	....	9	1	2	....	2	....	50	165
25	4	65	13	17	....	44	9	490	939
5	....	69	3	20	....	37	5	272	56
26	....	47	2	27	....	150	26	822	1,533
52	2	213	44	133	1	175	27	1.535	2,484
23	5	78	19	46	....	126	18	651	1,058
....	....	21	1	7	....	78	5	679	1,063
28	....	93	5	50	....	399	65	1,156	2,112
1	....	52	8	5	....	56	16	308	601
50	5	66	4	75	2	214	32	657	1 073
28	2	31	....	27	....	88	8	472	899
75	21	15	1	18	....	164	22	250	435
17	2	65	3	16	....	22	1	267	487
4	....	2	32	4	....	29	4	258	525
14	12	22	7	2	....	30	5	397	791
1	....	2	....	1	....	13	....	74	153
64	....	15	....	8	....	116	18	524	1,000
8	2	34	10	8	....	46	11	663	1,040

VILLAGEWISE PRIMARY

8. SAIDAPET

Serial No.	Location Code No.	Name of Village	WORKERS							
			III Livestock, Forestry, Fishing, Hunting, Plantations, Orchards & Allied activities		IV Mining and Quarrying		(V) Manufacturing, Processing, Servicing and Repairs			
							(a) Household Industry		(b) Other than Household Industry	
			M	F	M	F	M	F	M	F
			(21)	(22)	(23)	(24)	(25)	(26)	(27)	(28)
35	51	Keelakondaiyur	....	....	....	..	1	...	8	....
36	52	Alathur	....	....	....	....	5	....	33	....
37	53	Vellacheri	2	....	....	....	....	....	4	....
38	54	Palavedu	....	....	....	....	20	1	118	....
39	62	Soorapattu	6	....	....	....	....	....	142	....
40	64	Puthagaram	....	....	....	....	6	4	92	....
41	65	Kolathur	2	....	....	....	10	....	378	4
42	82	Nolambur	6	....	....	....	3	....	841	439
43	83	Adayalambattu	....	....	....	....	....	....	126	..
44	84	Perumalagaram	....	....	....	....	35	8	60	49
45	85	Ayanambakkam	....	....	....	....	2	1	388	85
46	90	Avapakkam	....	....	..	....	10	....	147	1
47	91	Koladi	....	....	....	....	....	....	147	51
48	92	Noombal	11	....	....	....	9	2	196	103
49	93	Sivabootham	1	....	....	....	5	1	93	43
50	94	Chettiaragaram	....	....	....	....	....	..	16	....
51	95	Thandalam	....	....	....	....	...	....	4	....
52	96	Vanakaram	3	....	....	....	22	..	157	53
53	97	Karambakkam	....	....	....	....	5	...	118	....
54	98	Porur	3	....	....	....	15	2	225	2
55	99	Maduravoyal	13	1	4	....	9	1	766	395
56	101	Valasaravakkam	15	....	1	1	13	1	98	8
57	102	Ramapuram	....	....	....	....	12	....	124	18
58	122 a/b	Nandambakkam	10	1	1	....	35	1	712	16
59	126 a/b	Cowl Bazaar	12	....	1	....	13	4	43	1
60	135	Ullagaram	8	....	....	....	....	....	136	2
61	138	Tharamani	6	....	....	....	9	1	86	....
62	139	Kanagam	....	....	....	....	2	....	41	1
63	142	Palavakkam	58	....	....	....	4	...	64	1
64	145	Neelankarai	189	....	....	....	2	....	24	2
65	146	Injambakkam	131	1	....	....	....	....	8	....
66	147	Karampakkam	2	....	....	....	...	....	16	....
67	148	Oggianthuraipakkam	10	....	....	....	....	....	152	4
68	150	Medavakkam	1	1	24	10	15	....	87	2

CENSUS ABSTRACT—cont.

TALUK

WORKERS									
VI Construction		VII Trade and Commerce		VIII Transport, Storage & Communications		IX Other Services		X Non-workers	
M	F	M	F	M	F	M	F	M	F
(29)	(30)	(31)	(32)	(33)	(34)	(35)	(36)	(37)	(38)
1	....	2	....	....	....	11	....	195	394
....	....	7	....	2	....	19	....	338	693
....	....	3	....	3	....	67	43	100	165
18	....	35	4	48	1	125	6	849	1, 37
10	....	10	....	8	....	44	1	383	817
9	....	9	1	13	....	14	1	243	474
20	....	45	2	42	4	171	14	962	1,632
1	....	18	3	56	....	30	1	574	971
....	....	....	....	....	....	3	1	105	229
....	....	..	....	1	....	1	....	175	264
1	....	40	....	14	....	57	5	813	1,577
4	....	13	4	9	....	38	4	352	575
8	1	55	2	4	....	26	4	334	714
5	....	58	10	28	....	163	58	680	1,093
3	....	39	3	16	....	6	2	166	259
2	....	8	1	4	....	7	....	100	280
....	....	9	1	2	....	2	....	50	165
25	4	65	13	17	....	44	9	490	939
5	....	69	3	20	....	37	5	272	56
26	....	47	2	27	..	150	26	822	1,533
52	2	213	44	133	1	175	27	1.535	2,484
23	5	78	19	46	....	126	18	651	1,058
....	....	21	1	7	....	78	5	679	1,063
28	....	93	5	50	....	399	65	1,156	2,112
1	....	52	8	5	....	56	16	308	601
50	5	66	4	75	2	214	32	657	1 073
28	2	31	....	27	....	88	8	472	899
75	21	15	1	18	....	164	22	250	435
17	2	65	3	16	....	22	1	267	487
4	....	2	32	4	....	29	4	258	525
14	12	22	7	2	....	30	5	397	791
1	....	2	....	1	....	13	....	74	153
64	....	15	....	8	....	116	18	524	1,000
8	2	34	10	8	....	46	11	663	1,040

VILLAGEWISE PRIMARY

8. SAIDAPET

Serial No.	Location Code No.	Name of Village	WORKERS							
			III Livestock, Forestry, Fishing, Hunting, Plantations, Orchards & Allied activities		IV Mining and Quarrying		(V) Manufacturing, Processing, Servicing and Repairs			
							(a) Household Industry		(b) Other than Household Industry	
			M	F	M	F	M	F	M	F
			(21)	(22)	(23)	(24)	(25)	(26)	(27)	(28)
35	51	Keelakondaiyur	....	....	....	..	1	...	8	....
36	52	Alathur	...	....	....	....	5	....	33	...
37	53	Vellacheri	2	...	...	....	....	...	4	....
38	54	Palavedu	....	....	....	....	20	1	118	...
39	62	Soorapattu	6	....	....	...	....	...	142	....
40	64	Puthagaram	....	....	....	....	6	4	92	....
41	65	Kolathur	2	....	....	....	10	...	378	4
42	82	Nolambur	6	....	....	....	3	...	841	439
43	83	Adayalambattu	....	....	....	....	....	...	126	....
44	84	Perumalagaram	...	....	..	....	35	8	60	49
45	85	Ayanambakkam	....	....	....	....	2	1	388	85
46	90	Avapakkam	....	....	..	....	10	...	147	1
47	91	Koladi	....	...	..	....	...	....	147	51
48	92	Noombal	11	....	....	....	9	2	196	103
49	93	Sivabootham	1	....	....	....	5	1	93	43
50	94	Chettiaragaram	....	....	....	....	....	...	16	....
51	95	Thandalam	....	....	....	....	...	....	4	...
52	96	Vanakaram	3	....	....	....	22	...	157	53
53	97	Karambakkam	....	....	....	...	5	...	118	....
54	98	Porur	3	....	....	...	15	2	225	2
55	99	Maduravoyal	13	1	4	....	9	1	766	395
56	101	Valasaravakkam	15	....	1	1	13	1	98	8
57	102	Ramapuram	....	....	....	....	12	....	124	18
58	122 a/b	Nandambakkam	10	1	1	...	35	1	712	16
59	126 a/b	Cowl Bazaar	12	....	1	....	13	4	43	1
60	135	Ullagaram	8	...	....	....	....	....	136	2
61	138	Tharamani	6	....	....	....	9	1	86	....
62	139	Kanagam	....	....	....	....	2	....	41	1
63	142	Palavakkam	58	....	....	....	4	...	64	1
64	145	Neelankarai	189	....	....	....	2	....	24	2
65	146	Injambakkam	131	1	....	....	....	....	8	....
66	147	Karampakkam	2	....	....	..	...	....	16	....
67	148	Oggiantburaipakkam	10	....	....	....	....	....	152	4
68	150	Medavakkam	1	1	24	10	15	....	87	2

CENSUS ABSTRACT—cont.

TALUK

WORKERS									
VI Construction		VII Trade and Commerce		VIII Transport, Storage & Communications		IX Other Services		X Non-workers	
M	F	M	F	M	F	M	F	M	F
(29)	(30)	(31)	(32)	(33)	(34)	(35)	(36)	(37)	(38)
1	....	2	....	....	....	11	....	195	394
....	....	7	....	2	....	19	....	338	693
....	....	3	.	3	....	67	43	100	165
18	....	35	4	48	1	125	6	849	1, 37
10	....	10	....	8	....	44	1	383	817
9	....	9	1	13	....	14	1	243	474
20	....	45	2	42	4	171	14	962	1,632
1	....	18	3	56	....	30	1	574	971
....	....	....	....	....	....	3	1	105	229
....	....	.	....	1	....	1	....	175	264
1	...	40	....	14	....	57	5	813	1,577
4	...	13	4	9	....	38	4	352	575
8	1	55	2	4	....	26	4	334	714
5	....	58	10	28	....	163	58	680	1,093
3	....	39	3	16	....	6	2	166	259
2	....	8	1	4	....	7	....	100	280
....	....	9	1	2	....	2	....	50	165
25	4	65	13	17	..	44	9	490	939
5	....	69	3	20	..	37	5	272	56
26	....	47	2	27		150	26	822	1,533
52	2	213	44	133	1	175	27	1,535	2,484
23	5	78	19	46	....	126	18	651	1,058
....	....	21	1	7	..	78	5	679	1,063
28	....	93	5	50	....	399	65	1,156	2,112
1	....	52	8	5	....	56	16	308	601
50	5	66	4	75	2	214	32	657	1 073
28	2	31	....	27	....	88	8	472	899
75	21	15	1	18	....	164	22	250	435
17	2	65	3	16	....	22	1	267	487
4	....	2	32	4	....	29	4	258	525
14	12	22	7	2	....	30	5	397	791
1	....	2	...	1	....	13	....	74	153
64	...	15	....	8	....	116	18	524	1,000
8	2	34	10	8	....	46	11	663	1,040

VILLAGEWISE PRIMARY

8. SAIDAPET

Serial No.	Location Code No.	Name of Village	Area of Village in Hectares	Occupied Residential Houses	No. of House-holds	Total Population including Institutional & Houseless Pupulation		
						P	M	F
(0)	(1)	(2)	(3)	(4)	(5)	(6)	(7)	(8)
69	151	Nanmangalam	394.76	161	164	887	456	431
70	152	Kovilambakkam	147.53	200	202	985	500	485
71	153	Kolathur	188.84	82	102	523	258	265
72	154 b/b	Madipakkam	542.32	528	543	2,786	1,434	1,352
73	157	Moovarasanpattu	61.69	197	207	949	506	443
74	161	Sembakkam	272.82	221	221	1,057	531	526
75	164 b/b	Pulikkoradu	....	33	33	153	78	75
76	165 b/b	Kadapperi	289.50	664	664	3,961	1,996	1,965
77	166 c/c	Tambaram	....	298	298	1,720	875	845
78	172	Thiruvancheri	216.33	105	105	529	267	262
79	174	Rajakilpakkam	280.15	132	132	663	350	313
80	175	Gowrivakkam	82.38	172	172	880	484	396
81	177 a/b	Madambakkam	789.96	438	488	2,324	1,164	1,160
82	178	Kasbapuram	122.82	33	38	200	109	91
83	179	Vengapakkam	266.60	117	120	573	292	281
84	180	Agaramthen	382.19	160	160	818	422	396
85	181	Kovilancheri	121.80	89	94	422	220	202
86	182	Sithalapakkam	459.91	213	220	984	518	466
87	183	Madurapakkam	131.25	59	60	286	141	145
88	184	Mulacheri	40.80	14	14	76	42	34
89	185	Ottiambakkam	428.41	117	117	528	271	257
90	186	Arasankalani	128.45	31	31	118	56	62
91	187	Perumbakkam	829.51	279	280	1,385	678	707
92	188	Jalladianpet	228.16	163	163	812	407	405
93	189	Sholinganallur	1,535.08	828	828	4,229	2,168	2,061
94	190	Semmanjeri	701.56	137	138	713	378	335
95	191	Uthandi	341.05	187	188	999	499	500
		Taluk Total	**28,239.00**	**28,108**	**29,339**	**145,250**	**75,360**	**69,730**

CENSUS ABSTRACT—cont.

TALUK

Scheduled Castes		Scheduled Tribes		Literate and Educated Persons		WORKERS					
						Total Workers (i-ix)		I Cultivators		II Agricultural Labourers	
M	F	M	F	M	F	M	F	M	F	M	F
(9)	(10)	(11)	(12)	(13)	(14)	(15)	(16)	(17)	(18)	(19)	(20)
185	177	....	....	156	54	246	20	80	1	7	....
132	117	....	....	163	65	279	5	158	....	68	4
....	....	....	....	119	18	128	2	75	....	30	....
451	431	....	....	709	316	733	156	180	....	138	43
29	33	....	....	238	88	285	93	45	8	8	11
293	312	....	....	334	166	282	18	48	1	81	11
....	....	....	....	10	6	52	4	....	....	....	....
114	111	....	....	1,595	1,456	828	90	....	....	....	....
43	26	....	....	709	560	381	15	....	....	....	....
....	....	....	....	132	60	138	....	45	....	37	....
20	15	....	....	256	165	156	12	17	1	26	2
168	131	7	2	325	178	209	6	50	....	46	....
625	611	80	74	655	370	657	244	144	17	288	183
....	....	22	21	51	12	56	2	30	....	14	1
145	134	4	2	132	58	153	15	48	2	57	8
253	225	....	....	212	109	243	15	92	7	50	1
118	105	....	..	92	29	140	96	49	2	73	94
228	226	....	....	204	69	281	3	122	....	105	1
....	....	....	....	80	28	101	52	50	2	47	50
10	9	....	....	21	3	33	18	24	1	9	17
128	128	8	6	137	53	146	44	69	2	56	41
....	....	....	..	28	7	37	11	29	2	8	9
442	487	....	....	291	119	394	54	148	....	177	46
....	....	....	....	220	71	213	17	91	5	91	11
488	492	....	....	1,212	512	1,261	133	393	8	374	98
132	124	....	....	188	57	202	15	93	....	82	7
30	26	....	....	260	50	265	1	128	....	17	....
21,982	20,891	294	272	40,768	90,834	40,554	7,411	6,982	502	9,910	3,999

VILLAGEWISE PRIMARY

8. SAIDAPET

Serial No.	Location Code No.	Name of Village	WORKERS							
			III Livestock, Forestry, Fishing, Hunting, Plantations, Orchards & Allied activities		IV Mining and Quarrying		(V) Manufacturing, Processing, Servicing and Repairs			
							(a) Household Industry		(b) Other than Household Industry	
			M	F	M	F	M	F	M	F
			(21)	(22)	(23)	(24)	(25)	(26)	(27)	(28)
69	151	Nanmangalam	....	....	1	....	....	...	45	...
70	152	Kovilambakkam	1	....	....	....	6	....	19	....
71	153	Kolathur	....	....	1	....	....	....	8	...
72	154 b/b	Madipakkam	1	....	73	64	8	....	74	3
73	157	Moovarasanpattu	31	38	10	9	4	3	34	....
74	161	Sembakkam	1	....	1	....	....	....	95	....
75	164 b/b	Pulikkoradu	....	...	49	4	....	....	....	....
76	165 b/b	Kadapperi	....	....	....	....	1	3	69	5
77	166 c/c	Tambaram	....	....	....	....	....	....	28	3
78	172	Thiruvancheri	....	....	....	....	...	...	8	....
79	174	Rajakilpakkam	2	....	....	....	1	....	24	1
80	175	Gowrivakkam	....	....	....	....	....	....	28	....
81	177 a/b	Madambakkam	31	1	5	....	7	1	40	2
82	178	Kasbapuram	....	....	....	....	3	....	1	....
83	179	Vengapakkam	5	1	6	..	...	....	3	....
84	180	Agaramthen	1	....	....	....	7	....	11	....
85	181	Kovilancheri	1	....	....	....	....	....	6	....
86	182	Sithalapakkam	....	....	....	....	7	....	11	1
87	183	Madurapakkam	....	....	....	....	....		....	....
88	184	Mulacheri	..	....	....	....	....	....	..	
89	185	Ottiambakkam	....	....	....	..	2	1	4	....
90	186	Arasankalani	....	....	...	....	...	....	....	....
91	187	Perumbakkam	....	....	18	1	....	....	9	....
92	188	Jalladianpet	....	....	....	....	2	....	16	1
93	189	Sholinganallur	144	1	1	....	143	22	91	...
94	190	Semmanjeri	1	....	....	....	3	....	5	....
95	191	Uthandi	99	....	....	....	1	....	6	....
		Taluk Total	1,775	59	203	89	603	73	9,554	1,357

CENSUS ABSTRACT—concld.

TALUK

WORKERS									
VI Construction		VII Trade and Commerce		VIII Transport, Storage & Communications		IX Other Services		X Non - workers	
M	F	M	F	M	F	M	F	M	F
(29)	(30)	(31)	(32)	(33)	(34)	(35)	(36)	(37)	(38)
2	....	3	....	1	....	107	19	210	411
4	....	6	....	8	....	9	1	221	480
1	....	2	....	5	....	6	2	130	263
99	32	50	4	25	2	85	8	701	119
32	4	21	12	75	1	25	9	221	348
4	....	10	....	19	....	23	6	249	508
....	....	....	....	....	....	3	....	26	71
2	1	18	2	481	17	257	62	1,168	1,875
14	....	3	1	322	1	14	10	494	830
2	....	4	....	6	....	35	....	129	262
8	....	20	1	12	1	46	6	194	301
1	....	28	1	16	....	40	5	275	390
8	....	53	28	19	....	62	12	507	916
1	....	2	....	..	....	5	1	53	89
13	....	5	3	2	..	14	1	139	266
1	....	8	1	5	....	68	6	179	381
....	....	3	....	1	....	7	....	80	106
1	....	11	....	....	....	24	1	237	463
1	....	1	....	....	....	2	....	40	93
....	....	....	....	..	....	....	....	9	16
....	....	9	....	....	....	6	....	125	213
....	....	....	....	....	....	....	....	19	51
1	....	5	....	13	....	23	7	284	53
1	....	2	....	4	....	6	....	194	388
7	....	49	3	11	....	48	1	907	1,928
	....	4	6	1	....	13	2	176	320
....	....	....	1	2	....	12	....	234	499
1,057	189	2,571	365	2,058	32	5,941	746	34,906	62,3

FOOT NOTE: L. C. Nos. 2, 3, 12, 25, 27, 28, 30 to 36, 38, 40, 42, 55 to 61, 63, 66 to 81, 86 to 89, 100, 103 to 121, 122 b/b, 123 to 125, 126 b/b, 127 to 134, 136, 137, 140, 141, 143, 144, 149, 154 a/b, 155, 156, 158 to 160, 162, 163, 164 a/b, 165 a/b 166 a/c, 166 b/c 167 to 171, 171, 173, 176, 177 b/b, 192 and 193. — Non-City Urban Units

APPENDIX

STATEMENT SHOWING A LIST OF REVENUE VILLAGES-FORMING PART OF PANCHAYATS

8. SAIDAPET TALUK

Location Code No.	Name of Village	Name of Panchayat in which included with alphabetical indications for the total segment		Cross reference for the other segment / segments of the Panchayat
(1)	(2)	(3)		(4)
5	Ariyalur	Theeyambakkam	c/c	6 for a/c, 22 for b/c
6	Theeyambakkam	Theeyambakkam	a/c	22 for b/c, 5 for c/c
8	Sirugavoor	Vilangadeepakkam	b/b	9 for a/b
9	Vilangadeepakkam	Vilangadeepakkam	a/b	8 for b/b
10	Palavoyal	Theerthangiriambattu	c/c	11 for a/c, 14 for b/c
11	Theerthangiriambattu	Theerthangiriambattu	a/c	14 for b/c, 10 for c/c
13	Pullilyon	Lyon	a/b	19 for b/b,
14	Athivakkam	Theerthangiriambattu	b/c	11 for a/c 10 for c/c
16	Thandalkalani	Grantlyon	b/b	17 for a/b
17	Grantlyon	Grantlyon	a/b	16 for b/b
19	Payasambakkam	Lyon	b/b	13 for a/b
20	Settimedu	Vadaperumbakkam	b/c	21 for a/c, 37 for c/c
21	Vadaperumbakkam	Vadaperumbakkam	a/c	20 for b/c, 37 for c/c
22	Kosappur	Theeyambakkam	b/c	6 for a/c, 5 for c/c
23	Amullavoyal	Manali	b/c	26 for a/c, 24 for c/c
24	Vaikkadu	Manali	c/c	26 for a/c, 23 for b/c
26	Manali	Manali	a/c	23 for b/c, 24 for c/c
37	Vilakkupattu	Vadaperumbakkam	c/c	21 for a/c, 20 for b/c
43	Morai	Morai	a/b	44 for b/b
44	Pulikuthi	Morai	b/b	43 for a/b
45	Thenambakkam	Karlapakkam	c/c	50 for a/c, 51 for b/c
46	Melpakkam	Vellacheri	c/c	53 for a/c, 49 for b/c
49	Kadavoor	Vellacheri	b/c	53 for a/c, 46 for c/c
50	Karlapakkam	Karlapakkam	a/c	51 for b/c, 45 for c/c
51	Keelakondaiyur	Karlapakkam	b/c	50 for a/c, 45 for c/c
53	Vellacheri	Vellacheri	a/c	49 for b/c, 46 for c/c
83	Adayalamkattu	Adayalambatti	a/b	84 for b/b
84	Perumalagaram	Adayalambatti	b/b	83 for a/b
93	Sivabootham	Karambakkam	d/d	97 for a/d, 94 for b/d, 95 for c/d
94	Chettiaragaram	Karambakkam	b/d	97 for a/d, 95 for c/d, 93 for d/d
95	Thandalam	Karambakkam	c/d	97 for a/d, 94 for b/d. 93 for d/d

Location Code No.	Name of Village	Name of Panchayat in which included with alphabetical indications for the total segment		Cross reference for the other segment / segments of the Panchayat
(1)	(2)	(3)		(4)
97	Karambakkam	Karambakkam	a/d	94 for b/d, 95 for c/d 93 for d/d
135	Vallagaram	Villagaram Puzhudivakkam	a/b	154 b/b for b/b
138	Tharamani	Kanagam	b/b	139 for a/b
139	Kanagam	Kanagam	a/b	138 for b/b
152	Kovilambakkam	Kovilambakkam	a/b	153 for b/b
153	Kolathur	Kovilambakkam	b/b	152 for a/b
154 b/b	Madipakkam	Villagaram Puzhudivakkam	b/b	135 for a/b
161	Sembakkam	Sembakkam	a/c	174 for b/c, 175 for c/c
171	Mappedu	Thiruvancheri	b/b	172 for a/b
172	Thiruvancheri	Thiruvancheri	a/b	171 for b/b
174	Rajakilpakkam	Sembakkam	b/c	161 for a/c, 175 for c/c
175	Gowrivakkam	Sembakkam	c/c	161 for a/c, 174 for c/c
178	Kosepuram	Agaranatham	b/c	180 for a/c, 179 for c/c
179	Vengappakkam	Agaranatham	c/c	180 for for a/c, 178 for b/c
180	Agaranatham	Agaranatham	a/c	178 for b/c, 179 for c/c
181	Kovilancheri	Madurapakkam	b/c	183 for a/c, 184 for c/c
183	Madurapakkam	Maduraipakkam	a/c	181 for b/c 184 for c/c
184	Meelacheri	Maduraipakkam	c/c	183 for a/c, 181 for b/c
185	Ottiambakkam	Ottiambakkam	a/b	186 for b/b
186	Arasankalani	Ottiambakkam	b/b	185 for a/b

URBAN BLOCKWISE PRIMARY

8. SAIDAPET

Serial No.	Location Code No.	Name of Town / Ward/Enumerator's Block No.		Area of Town in Sq. Km.	Occupied Residential Houses	No. of Households	Total Population including Institutional & Houseless Population		
							P	M	F
(0)	(1)	(2)		(3)	(4)	(5)	(6)	(7)	(8)
	XXV. THIRUVATTIYUR (M)								
1	H. N. B/E. B. No.	I/1			55	55	256	136	120
2		I/2			183	232	1,062	567	495
3		I/3			269	299	2,261	1,319	942
4		I/4			217	218	855	454	401
5		I/5			111	111	618	313	305
6		I/6			137	138	668	350	318
7		I/7			130	130	608	324	284
8		I/8			46	52	255	137	118
9		I/9			61	64	326	175	151
10		I/10			341	341	1,459	799	660
11		I/102			366	376	1,121	650	471
			Total		**1,916**	**2,016**	**9,489**	**5,224**	**4,265**
12		II/11			53	55	285	141	144
13		II/12			144	144	746	356	390
14		II/13			100	100	553	268	285
15		II/14			190	190	832	444	388
			Total		**487**	**489**	**2,416**	**1,209**	**1,207**
16		III/15			204	400	1,458	780	678
17		III/16			300	456	1,193	628	565
18		III/17			117	132	632	355	277
19		III/18			59	215	933	505	428
			Total		**680**	**1,203**	**4,216**	**2,268**	**1,948**
20		IV/19			29	112	465	238	227
21		IV/20			85	285	1,505	742	763
22		IV/21			105	304	1,285	703	582
23		IV/22			98	169	692	368	324
			Total		**317**	**870**	**3,947**	**2,051**	**1,896**
24		V/23			126	145	628	316	312
25		V/24			138	224	981	492	489
26		V/25			238	271	1,297	692	605
			Total		**502**	**640**	**2,906**	**1,500**	**1,406**
27		VI/26			174	192	973	485	488
28		VI/27			191	191	1,067	535	532
29		VI/28			170	177	972	488	484
			Total		**535**	**560**	**3,012**	**1,508**	**1,504**

CENSUS ABSTRACT

TALUK

Scheduled Castes		Scheduled Tribes		Literate and Educated Persons		WORKERS: Total Workers (i—ix)		WORKERS: I Cultivators		WORKERS: II Agricultural Labourers	
M	F	M	F	M	F	M	F	M	F	M	F
(9)	(10)	(11)	(12)	(13)	(14)	(15)	(16)	(17)	(18)	(19)	(20)
....	....	...	..	49	9	76	2	...	....		....
3	3	...	....	335	143	298	14	...	....	....	....
25	21	...	....	901	444	814	113	...	...	....	....
....	....	....	....	242	119	249	5	...	....	....	....
....	....	...	....	194	96	169	35	..	....	....	....
....	....	....	....	260	103	173	41	1	....	....	....
3	4	....	....	224	75	166	18	....	....	....	....
6	3	....	....	98	31	66	15	....	....	....	....
....	....	....	....	62	10	90	7	....	....	....	....
....	....	....	....	663	490	412	12	....	....	....	....
....	....	....	....	456	188	445	43	....	....	....	....
37	**31**	....	....	**3,484**	**1,708**	**2,958**	**305**	**1**	....	....	....
....	....	....	....	43	9	89	10	...	....	....	....
....	....	....	....	91	44	195	3	....	....	....	....
....	....	....	....	127	54	151	14	....	....	....	....
....	....	....	....	206	86	263	8	....	....	....	....
....	....	....	....	**467**	**193**	**698**	**35**	....	....	....	....
9	7	....	....	573	397	366	9	....	....	1	....
....	....	....	....	395	202	344	6	....	....	....	....
15	11	....	....	217	96	193	14	1	....	3	3
7	5	....	....	308	171	273	26	5	3	2	....
31	**23**	....	....	**1,493**	**866**	**1,176**	**55**	**6**	**3**	**6**	**3**
....	....	....	....	151	97	105	2	....	....	....	....
3	....	....	....	521	387	389	20	....	....	....	....
....	....	....	....	472	260	399	9	2	....	....	....
90	82	2	2	235	122	212	44	....	....	....	....
93	**82**	**2**	**2**	**1,379**	**866**	**1,105**	**75**	**2**	....	....	....
292	289	....	....	78	31	160	66	...	....	....	....
296	299	....	....	219	100	229	9	....	....	....	....
42	41	....	....	393	170	346	6	1	....	....	....
629	**629**	....	....	**690**	**301**	**735**	**81**	**1**	....	....	....
88	88	....	....	189	99	247	12	....	....	....	....
....	....	....	....	271	187	268	21	....	....	....	....
1	1	....	....	249	153	211	24	....	....	....	....
89	**89**	....	....	**709**	**439**	**726**	**57**	....	....	....	....

URBAN BLOCKWISE PRIMARY

8. SAIDAPET

Serial No.	Location Code No.	Name of Town/Ward/ Enumerators' Block No.	WORKERS							
			III Livestock, Forestry, Fishing, Hunting, Plantations, Orchards, & Allied activities		IV Mining and Quarrying		(V) Manufacturing, Processing, Servicing and Repairs			
							(a) Household Industry		(b) Other than Household Industry	
			M	F	M	F	M	F	M	F
			(21)	(22)	(23)	(24)	(25)	(26)	(27)	(28)
	XXV. THIRUVATTIYUR (M)—cont.									
1	H. N. B/E. B. No.	I/1	60	2	....	....	....	....	6	....
2		I/2	84	....	....	....	....	....	93	....
3		I/3	....	....	....	....	....	....	191	....
4		I/4	100	....	....	....	....	....	107	1
5		I/5	....	....	....	....	....	2	41	4
6		I/6	....	....	....	....	....	....	20	4
7		I/7	....	....	....	....	....	....	30	1
8		I/8	....	....	....	....	....	1	8	....
9		I/9	....	....	....	....	1	....	19	....
10		I/10	....	....	....	....	....	....	46	....
11		I/102	....	....	....	....	....	....	1	....
		Total	244	2	....	....	1	3	562	10
12		II/11	82	....	....	....	....	....	4	....
13		II/12	172	3	....	....	....	....	16	....
14		II/13	135	....	....	....	....	....	6	....
15		II/14	114	7	....	....	....	....	86	....
		Total	503	10	....	....	....	....	112	....
16		III/15	9	....	....	....	2	....	255	....
17		III/16	4	....	....	....	8	....	205	1
18		III/17	23	....	....	....	7	....	79	2
19		III/18	1	....	....	....	2	1	149	1
		Total	37	....	....	....	19	1	688	4
		IV/19	....	....	....	....	....	....	70	1
		IV/20	16	....	....	....	1	3	264	3
		IV/21	....	....	....	....	2	....	232	2
		IV/22	3	....	....	....	1	1	102	6
		Total	19	....	....	....	4	4	668	12
		V/23	10	....	....	....	....	....	64	2
		V/24	7	....	....	....	....	....	119	6
		V/25	4	....	....	....	1	....	182	3
		Total	21	....	....	....	1	....	365	11
		VI/26	108	1	....	....	....	....	60	5
		VI/27	245	3	....	....	....	....	11	....
		VI/28	79	2	....	....	7	3	42	2
		Total	432	6	....	....	7	3	113	7

CENSUS ABSTRACT—cont.

TALUK

WORKERS									
VI Construction		VII Trade and Commerce		VIII Transport, Storage & Communications		IX Other Services		X Non - workers	
M	F	M	F	M	F	M	F	M	F
(29)	(30)	(31)	(32)	(33)	(34)	(35)	(36)	(37)	(38)
....	....	....	....	3	....	7	....	60	118
10	1	15	7	17	2	79	4	269	481
33	....	102	2	163	100	325	11	505	829
2	....	17	3	11	....	12	1	205	396
2	....	20	3	19	1	87	25	144	270
4	2	10	6	21	5	117	24	177	277
7	....	9	2	15	1	105	14	158	266
5	....	1	2	25	4	27	8	71	103
...	....	1	....	16	....	53	7	85	144
2	....	....	....	8	....	356	12	387	648
29	21	....	....	....	....	415	22	205	428
94	**24**	**175**	**25**	**298**	**113**	**1,583**	**128**	**2,266**	**3,960**
...	1	1	9	2	....	....	....	52	134
....	....	1	....	5	....	1	....	161	357
....	1	7	13	2	....	1	....	117	271
3	....	26	....	18	....	16	1	181	380
3	**2**	**35**	**22**	**27**	....	**18**	**1**	511	**1,172**
18	1	42	1	11	....	28	7	414	669
14	2	27	....	62	1	24	2	284	559
9	1	28	3	19	2	24	3	162	263
4	....	43	7	32	4	35	10	232	402
45	**4**	**140**	**11**	**124**	**7**	**111**	**22**	**1,092**	**1,893**
4	....	19	....	4	....	8	1	133	225
10	....	33	**3**	**21**	....	44	11	353	743
10	....	56	2	35	1	62	4	304	573
14	12	41	8	24	2	27	15	156	280
38	**12**	**149**	**13**	**84**	**3**	**141**	**31**	**946**	**1,821**
....	....	4	....	17	1	65	63	156	246
8	1	15	1	63	....	17	1	263	480
19	....	63	1	37	....	39	2	346	599
27	**1**	**82**	**2**	**117**	1	**121**	**66**	**765**	**1,325**
7	3	19	2	47	1	6	....	238	476
1	....	3	18	6	....	2	....	267	511
2	....	17	14	62	....	2	3	277	460
10	**3**	**39**	**34**	**115**	**1**	**10**	**3**	**782**	**1,447**

URBAN BLOCKWISE PRIMARY

8. SAIDAPET

Serial No.	Location Code No.	Name of Town / Ward / Enumerator's Block No.	Area of Town in Sq. Km.	Occupied Residential Houses	No. of House-holds	Total Population including Institutional & Houseless Population		
						P	M	F
(0)	(1)	(2)	(3)	(4)	(5)	(6)	(7)	(8)
	XXV.	THIRUVATTIYUR (M) cont.						
29	H.N.B/E.B.No.	VII/29		130	190	640	336	304
30		VII/30		125	165	1,118	567	551
31		VII/31		112	253	1,203	633	570
		Total		367	608	2,961	1,536	1,425
32		VIII/32		116	189	861	445	416
33		VIII/33		148	148	646	337	309
34		VIII/34		42	78	386	188	198
35		VIII/35		116	208	1,082	529	553
		Total		422	623	2,975	1,499	1,476
36		IX/37 Total		52	161	810	465	355
37		XV/101		36	74	610	410	200
38		XV/64		82	151	772	406	366
39		XV/65		110	133	652	333	319
40		XV/66		127	231	1,152	603	549
41		XV/67		101	236	1,183	627	556
42		XV/68		41	92	476	246	230
43		XV/69		132	224	1,115	582	533
		(Part) Total		629	1,141	5,960	3,207	2,753
44		XVI/70		95	212	671	471	200
45		XVI/71		89	92	348	265	83
46		XVI/72		173	272	1,199	775	424
47		XVI/73		71	166	794	434	360
		Total		428	742	3,012	1,945	1,067
48		XVII/74		41	113	656	375	281
49		XVII/75		54	144	588	308	280
50		XVII/76		120	280	1,298	714	584
		Total		215	537	2,542	1,397	1,145
51		XVIII/77		60	125	670	357	313
52		XVIII/78		98	237	1,177	623	554
53		XVIII/79		46	133	735	362	373
		Total		204	495	2,582	1,342	1,240

CENSUS ABSTRACT—cont.

TALUK

Scheduled Castes		Scheduled Tribes		Literate and Educated Persons		WORKERS: Total Workers (i-ix)		WORKERS: I Cultivators		WORKERS: II Agricultural Labourers	
M	F	M	F	M	F	M	F	M	F	M	F
(9)	(10)	(11)	(12)	(13)	(14)	(15)	(16)	(17)	(18)	(19)	(20)
237	223	....	....	137	65	139	5	....	....	....	....
178	174	....	....	327	185	264	16	....	....	1	....
....	....	....	....	390	210	325	3	....	....	....	....
415	**397**	....	....	**854**	**460**	**748**	**24**	....	....	**1**	....
148	147	....	....	284	154	188	2	....	....	....	....
172	161	....	....	201	122	149	13	....	....	....	....
146	165	....	....	140	80	89	1	....	....	....	....
360	387	....	....	362	253	218	4	1	....	....	....
826	**860**	....	....	**987**	**609**	**644**	**20**	**1**	....	....	....
....	....	....	....	**339**	**185**	**252**	**11**	....	....	....	....
4	....	....	....	366	116	118	31	....	....	....	....
....	....	....	....	313	230	188	7	....	....	....	....
....	....	....	....	235	167	178	8	....	....	....	....
15	11	....	....	387	244	289	2	1	....	....	....
5	3	....	....	489	336	326	9	3	....	....	....
....	....	....	....	190	165	109	6	....	....	....	....
....	....	....	....	420	305	293	12	1	....	4	....
24	**14**	....	....	**2,400**	**1,563**	**1,501**	**75**	**5**	....	**4**	....
11	15	....	....	174	34	352	11	....	....	....	....
1	2	....	....	107	23	194	6	....	....	....	....
64	63	....	....	484	179	515	6	....	....	....	....
....	....	....	....	292	173	200	9	....	....	....	....
76	**80**	....	....	**1,057**	**409**	**1,261**	**32**	....	....	....	....
....	....	6	4	260	115	206	3	....	....	....	....
9	6	1	....	216	129	172	9	4	....	2	....
1	2	....	....	568	351	335	15	1	....	....	....
10	**8**	**7**	**4**	**1,044**	**595**	**713**	**27**	**5**	....	**2**	....
....	....	....	....	259	183	173	7	1	....	....	....
....	....	....	....	449	277	298	12	2	....	2	....
....	....	....	....	259	195	187	9	....	....	....	....
....	....	....	....	**967**	**655**	**658**	**18**	**3**	....	**2**	....

URBAN BLOCKWISE PRIMARY

8. SAIDAPET

Serial No.	Location Code No.	Name of Town / Ward / Enumerator's Block No.	WORKERS							
			III Livestock, Forestry, Fishing, Hunting Plantations, Orchatrds & Allied aetivities		IV Mining and Quarrying		(V) Manufacturing, Processing, Servicing and Repairs			
							(a) Household Industry		(b) Other than Household Industry	
			M	F	M	F	M	F	M	F
			(21)	(22)	(23)	(24)	(25)	(26)	(27)	(28)
	XXV.	THIRUVATTIYUR (M) cont.								
29	H.N.B/E.B.No.	VII/29	1	....	....	...	....	...	62	1
30		VII/30	....	....	....	....	1	1	156	4
31		VII/31	....	....	....	....	1	...	223	...
		Total	1	....	....	....	2	1	441	5
32		VIII/32	....	....	..	....	....	...	103	....
33		VIII/33	2	....	....	....	....	....	101	3
34		VIII/34	1	....	....	....	....	....	47	...
35		VIII/35	1	....	....	....	3	....	133	1
		Total	4	....	....	....	3	....	384	4
36		IX/37 (Part) Total	8	....	...	....	19	2	123	...
37		XV/101	....	1	....	....	9	7	42	2
38		XV/64	2	..		....	....	...	130	1
39		XV/65	4	1	....	....	....	....	99	1
40		XV/66	13	..	..	....	1	....	149	....
41		XV/67	20	....	....	....	3	....	217	1
42		XV/68	....	....	....	....	1	..	76	....
43		XV/69	20	....	....	....	5	....	165	3
		(Part) Total	59	2	....	....	19	7	878	8
44		XVI/70	1	....	....	....	..	....	23	...
45		XVI/71	....	....	....	..	...	....	6	..
46		XVI/72	1	....	....	....	....	....	353	2
47		XVI/73	4	....	....	....	..	....	104	1
		Total	6	....	...	....	....	....	486	3
48		XVII/74	....	....	....	....	5	....	143	....
49		XVII/75	....	....	....	....	8	....	122	....
50		XVII/76	....	....	....	....	..	....	187	5
		Total	....	....	....	....	13	....	452	5
51		XVIII/77	....	....	....	....	..	....	110	....
52		XVIII/78	....	....	....	....	4	...	180	2
53		XVIII/79	5	....	....	....	1	..	116	1
		Total	5	....	....	..	5	....	406	3

CENSUS ABSTRACT—cont.

TALUK

WORKERS									
VI Construction		VII Trade and Commerce		VIII Transport, Storage & Communications		IX Other Services		X Non - workers	
M	F	M	F	M	F	M	F	M	F
(29)	(30)	(31)	(32)	(33)	(34)	(35)	(36)	(37)	(38)
32	4	23	....	37	....	4	....	177	299
9	4	30	2	47	2	20	3	303	535
3	...	50	...	31	1	17	2	308	567
44	**8**	**103**	**2**	**115**	**3**	**41**	**5**	**788**	**1,401**
10	...	13	....	49	....	13	2	257	414
10	6	15	2	11	....	10	2	188	296
9	1	14	...	10	....	8	1	99	197
14	....	17	....	40	....	9	3	311	549
43	**6**	**59**	**2**	**110**	....	**40**	**8**	**855**	**1,456**
4	**1**	**66**	**2**	**9**	....	**23**	**6**	**213**	**344**
3	....	42	....	6	....	16	21	292	169
1	...	24	..	12	....	19	6	218	359
4	....	32	2	25	....	14	4	155	311
4	....	26	....	61	....	34	2	314	547
4	....	29	1	22	....	28	7	301	547
2	....	12	....	8	....	10	6	137	224
5	....	43	1	33	....	17	8	289	521
23	....	**208**	**4**	**167**	....	**138**	**54**	**1,706**	**2,678**
3	....	236	8	76	2	13	1	119	189
1	....	156	4	27	1	4	1	71	77
6	....	48	....	75	1	32	3	260	418
14	....	31	2	20	....	27	6	234	351
24	....	**471**	**14**	**198**	**4**	**76**	**11**	**684**	**1,035**
6	....	20	1	10	....	22	2	169	278
2	....	9	3	12	1	13	5	136	271
8	....	61	2	35	1	43	7	379	569
16	....	**90**	**6**	**57**	**2**	**78**	**14**	**684**	**1,118**
2	....	32	....	8	....	20	7	184	306
6	....	47	....	12	1	45	9	325	542
5	...	14	1	**13**	...	33	7	175	364
13	....	**93**	**1**	**33**	**1**	**98**	**23**	**684**	**1,212**

URBAN BLOCKWISE PRIMARY

8. SAIDAPET

Serial No.	Location Code No.	Name of Town / Ward / Enumerator's Block No.	Area of Town in Sq. Km.	Occupied Residential Houses	No. of House-holds	Total Population including Institutional & Houseless Population		
						P	M	F
(0)	(1)	(2)	(3)	(4)	(5)	(6)	(7)	(8)
		XXV. THIRUVATTIYUR (M) cont.						
54	H.N.B/E.B. No.	XIX/80		49	66	369	212	157
55		XIX/81		123	133	706	382	324
56		XIX/82		79	128	598	333	265
57		XIX/83		33	153	655	358	297
		Total		**284**	**480**	**2,328**	**1,285**	**1,043**
58		XX/84		109	116	574	309	265
59		XX/85		72	122	560	290	270
60		XX/86		69	163	1,326	718	608
61		XX/87		55	210	937	505	432
		Total		**305**	**611**	**3,397**	**1,822**	**1,575**
62		XXI/88		126	131	640	341	299
63		XXI/89		74	138	552	294	258
64		XXI/90		45	294	1,360	745	615
65		XXI/91		75	94	444	246	198
66		XXI/92		219	160	990	514	476
67		XXI/93		178	180	747	401	346
		Total		**717**	**997**	**4,733**	**2,541**	**2,192**
68		XXII/94		108	119	520	279	241
69		XXII/95		102	104	514	296	218
70		XXII/96		92	275	1,150	698	452
71		XXII/103		240	259	1,126	591	535
		Total		**542**	**757**	**3,310**	**1,864**	**1,446**
72		XXIII/97		131	131	555	305	250
73		XXIII/98		240	256	1,189	627	562
74		XXIII/99		128	128	646	328	318
75		XXIII/100		119	119	769	414	355
		Total		618	634	**3,159**	**1,674**	**1,485**
76		IX/36		140	168	863	487	476
77		IX/38		62	146	714	362	352
78		IX/39		54	117	510	281	229
		Total		**256**	**431**	**2,087**	**1,130**	**957**

CENSUS ABSTRACT—cont.

TALUK

Scheduled Castes		Scheduled Tribes		Literate and Educated Persons		WORKERS: Total Workers (i-ix)		I Cultivators		II Agricultural Labourers	
M	F	M	F	M	F	M	F	M	F	M	F
(9)	(10)	(11)	(12)	(13)	(14)	(15)	(16)	(17)	(18)	(19)	(20)
....	....	....	....	164	100	108	7	....	....	....	....
....	....	....	....	296	173	284	6	....	....	....	....
2	....	....	....	249	121	183	3	....	....	....	....
....	....	....	....	277	146	205	3	....	....	1	....
2	....	....	....	**986**	**540**	**709**	**19**	....	....	**1**	....
....	....	....	....	238	169	167	4	....	....	....	....
....	....	....	....	199	90	136	1	....	....	....	....
....	....	....	....	560	316	387	13	9	....	....	....
71	75	....	....	299	161	269	14	3	....	9	3
71	**75**	....	....	**1,291**	**736**	**959**	**32**	**12**	....	**9**	**3**
215	194	....	....	218	102	158	8	2	....	1	1
....	....	....	....	213	136	182	2	....	....	1	....
....	....	....	....	452	271	371	6	....	....	4	....
....	....	....	....	159	81	122	8	....	....	1	....
237	249	....	....	327	188	252	16	....	....	6	1
250	230	....	....	276	121	176	6	....	....	....	....
702	**673**	....	....	**1,645**	**899**	**1,261**	**46**	**2**	....	**13**	**2**
125	124	....	....	146	56	141	1	....	....	3	....
....	....	....	....	219	149	133	9	....	....	....	....
....	....	....	....	432	180	350	2	....	....	....	....
103	83	4	2	343	163	301	7	....	....	1	....
228	**207**	**4**	**2**	**640**	**548**	**925**	**19**	....	....	**4**	....
16	13	....	....	235	150	163	6	....	....	....	....
340	326	....	....	339	185	302	3	....	....	....	....
271	261	....	....	219	122	150	2	....	....	....	....
219	193	....	....	217	208	176	4	....	....	....	....
846	**793**	....	....	**1,010**	**665**	**796**	**16**	....	....	....	....
....	....	....	....	396	227	288	7	....	....	....	....
....	....	....	....	206	129	193	2	....	....	....	....
....	....	....	....	204	113	162	4	....	....	....	....
....	....	....	....	**806**	**469**	**643**	**13**	....	....	....	....

URBAN BLOCKWISE PRIMARY

8. SAIDAPET

Serial No.	Location Code No.	Name of Town/Ward/ Enumerator's Block No.	WORKERS							
			III Livestock, Forestry, Fishing, Hunting, Plantations, Orchards & Allied activities		IV Mining and Quarrying		(V) Manufacturing, Processing, Servicing and Repairs			
							(a) Household Industry		(b) Other than Household Industry	
			M	F	M	F	M	F	M	F
			(21)	(22)	(23)	(24)	(25)	(26)	(27)	(28)
		XXV. THIRUVATTIYUR (M) cont.								
54	H.N.B/E.B. No.	XIX/80	....	....	....	....	....	....	59	1
55		XIX/81	1	....	....	....	....	....	91	1
56		XIX/82	....	....	....	....	....	....	126	....
57		XIX/83	....	....	....	....	....	....	150	....
		Total	1	....	....	....	....	....	426	2
58		XX/84	....	....	....	....	....	....	95	....
59		XX/85	....	....	....	....	....	....	97	....
60		XX/86	1	....	....	....	3	....	240	2
61		XX/87	1	....	....	....	2	1	171	1
		Total	2	....	....	....	5	1	603	3
62		XXI/88	1	....	....	....	....	....	101	1
63		XXI/89	....	....	....	....	8	....	119	....
64		XXI/90	1	....	....	....	....	....	297	....
65		XXI/91	2	....	....	....	....	....	91	....
66		XXI/92	3	1	....	....	5	5	143	1
67		XXI/93	....	....	....	....	....	....	147	3
		Total	7	1	....	....	13	5	898	5
68		XXII/94	....	....	....	....	....	....	109	....
69		XXII/95	....	....	....	....	....	....	126	....
70		XXII/96	4	....	....	....	3	....	276	1
71		XXII/103	7	....	....	....	1	....	205	2
		Total	11	....	....	....	4	....	716	3
72		XXIII/97	....	....	....	....	....	....	97	2
73		XXIII/98	....	....	....	....	....	....	129	....
74		XXIII/99	1	....	....	....	....	....	122	....
75		XXIII/100	....	....	....	....	....	....	103	1
		Total	1	....	....	....	....	....	451	3
76		IX/36	2	1	....	....	....	....	167	....
77		IX/38	6	....	....	....	....	....	92	1
78		IX/39	1	....	....	....	....	....	113	....
		(Part) Total	9	1	....	....	....	....	372	1

CENSUS ABSTRACT—cont.

TALUK

WORKERS									
VI Construction		VII Trade and Commerce		VIII Transport, Storage & Communications		IX Other Services		X Non-workers	
M	F	M	F	M	F	M	F	M	F
(29)	(30)	(31)	(32)	(33)	(34)	(35)	(36)	(37)	(38)
2	....	34	....	5	2	8	4	104	158
....	....	82	....	14	....	16	5	178	318
2	....	24	....	10	....	21	3	159	262
7	....	22	....	8	....	17	3	153	294
11	....	162	....	37	2	62	15	585	1,024
....	....	57	....	4	....	11	4	142	261
2	....	24	....	4	....	9	1	154	269
7	....	63	....	27	2	37	9	331	595
16	....	29	3	16	3	22	3	236	418
25	....	173	3	51	5	79	17	863	1,543
6	....	6	....	33	....	8	6	183	291
22	....	12	....	7	....	13	2	112	256
6	....	10	1	41	....	12	5	374	609
2	1	10	....	13	2	3	5	124	190
4	1	25	....	29	....	37	7	262	460
5	....	7	....	6	....	11	3	225	340
45	2	70	1	129	2	84	28	1,280	2,146
3	....	18	....	4	....	4	1	138	240
....	....	4	....	....	2	3	7	163	209
10	....	29	....	16	....	12	....	348	450
35	....	17	4	27	....	8	1	290	528
48	....	68	4	47	2	27	10	939	1,427
39	....	21	....	6	....	5	4	137	244
57	....	3	1	17	....	96	2	325	559
9	....	8	....	7	....	3	2	178	316
13	1	16	....	24	....	20	2	238	351
118	1	48	1	54	....	134	10	878	1,470
4	....	67	....	23	....	25	6	199	369
9	....	52	....	13	....	21	1	169	350
7	....	18	....	4	....	19	4	119	225
20	....	137	....	40	....	65	11	487	944

URBAN BLOCKWISE PRIMARY

8. SAIDAPET

Serial No.	Location Code No.	Name of Town / Ward / Enumerator's Block No.		Area of Town in Sq. Km.	Occupied Residential Houses	No. of House-holds	Total Population including Institutional & Houseless Population		
							P	M	F
(0)	(1)	(2)		(3)	(4)	(5)	(6)	(7)	(8)
	XXV. THIRUVATTIYUR (M) cont.								
79	H.N.B/E.B.No.	X/40			39	119	577	294	283
80		X/41			60	124	615	314	301
81		X/42			45	283	1,319	740	579
82		X/43			11	115	546	296	250
			Total		**155**	**641**	**3,057**	**1,644**	**1,413**
83		XI/44			35	193	876	453	423
84		XI/45			61	63	266	129	137
85		XI/46			117	131	958	492	466
86		XI/47			23	38	310	168	142
			Total		**236**	**425**	**2,410**	**1,242**	**1,168**
87		XII/48			313	329	1,466	760	706
88		XII/49			142	142	798	397	401
89		XII/50			130	131	759	372	387
90		XII/51			95	95	534	301	233
			Total		**680**	**697**	**3,557**	**1,830**	**1,727**
91		XIII/52			67	157	766	422	344
92		XIII/53			50	144	609	322	287
93		XIII/54			61	221	1,028	566	462
94		XIII/55			52	90	449	248	201
95		XIII/56			89	202	1,060	546	514
96		XIII/57			120	221	1,004	511	493
			Total		**439**	**1,035**	**4,916**	**2,615**	**2,301**
97		XIV/58			34	92	390	212	178
98		XIV/59			31	95	453	256	197
99		XIV/60			57	196	983	510	473
100		XIV/61			35	82	412	216	196
101		XIV/62			35	79	570	307	263
			Total		**192**	**544**	**2,808**	**1,501**	**1,307**
102		XV/63 (Part)	Total		**37**	**54**	**253**	**138**	**115**
		TOWN TOTAL		21.27	**11,215**	**17,391**	**82,853**	**44,437**	**38,416**
	XXVI SAIDAPET (KUPPAM (P)								
1	H.N.B/E.B. No.	1/212	Total		**137**	**137**	**711**	**374**	**337**
2		2/213	Total		**104**	**107**	**497**	**251**	**246**
		TOWN TOTAL		6.95	**241**	**244**	**1,208**	**625**	**583**

CENSUS ABSTRACT—cont.

TALUK

Scheduled Castes		Scheduled Tribes		Literate and Educated Persons		WORKERS					
						Total Workers (i—ix)		I Cultivators		II Agricultural Labourers	
M	F	M	F	M	F	M	F	M	F	M	F
(9)	(10)	(11)	(12)	(13)	(14)	(15)	(16)	(17)	(18)	(19)	(20)
....	....	...	...	217	137	149	6	....	....	....	....
....	....	....	....	182	71	134	9	....	....	2	....
....	....	...	....	474	244	387	13	....	....	....	....
3	2	...	....	207	127	163	12	....	....	....	....
3	2	....	....	1,088	579	833	40	....	....	2	....
18	17	...	....	307	221	212	15	...	....	....	....
...	....	....	....	95	68	70	4	....	....	....	....
229	206	....	....	193	137	217	14	....	1	....	....
12	13	....	....	116	70	68	8	....	....	....	....
259	226	....	....	711	496	567	41	....	1	....	....
30	24	....	....	443	260	348	12	24	....	3	....
....	....	....	....	225	123	159	6	....	....	....	....
2	....	....	....	275	186	175	2	....	....	....	....
80	55	....	....	214	94	128	2	....	....	....	....
112	79	....	....	1,157	663	810	22	24	....	3	....
247	216	....	....	282	150	192	18	....	....	3	1
....	....	....	....	221	156	165	3	....	....	....	....
....	....	....	....	428	280	309	14	1	....	11	....
....	....	....	....	193	113	111	2	....	....	....	....
....	....	....	....	429	335	265	9	....	....	....	....
....	....	....	....	365	260	244	12	....	....	....	....
247	216	....	....	1,918	1,294	1,286	58	1	....	14	1
....	....	....	....	145	74	99	....	....	....	....	....
....	....	....	....	206	146	135	8	1	....	....	....
....	....	....	....	389	285	250	11	....	....	3	....
....	....	....	....	168	109	104	....	....	....	....	....
....	....	....	....	241	148	154	10	....	....	....	....
....	....	....	....	1,149	762	742	29	1	....	3	....
....	....	....	....	120	81	81	6	....	....	....	....
4,701	4,688	13	8	28,888	16,583	22,778	1,165	64	4	64	9
102	17	....	....	159	46	180	46	46	....	78	33
16	17	....	....	103	33	141	6	98	....	1	....
118	144	....	....	262	79	321	52	144	....	79	33

URBAN BLOCKWISE PRIMARY

8. SAIDAPET

Serial No.	Location Code No.	Name of Town/Ward/ Enumerator's Block No.		WORKERS III Livestock, Forestry, Fishing, Hunting, Plantations, Orchards & Allied activities		IV Mining and Quarrying		(V) Manufacturing, Processing, Servicing and Repairs (a) Household Industry		(b) Other than Household Industry	
				M	F	M	F	M	F	M	F
				(21)	(22)	(23)	(24)	(25)	(26)	(27)	(28)
		XXV. THIRUVATTIYUR (M) cont.									
79		H.N.B/E.B.No. x/40		2	....	....	....	....	....	76	2
80		x/41		5	....	....	....	....	....	84	2
81		x/42		5	....	....	....	1	....	275	2
82		x/43		1	....	....	....	....	....	100	1
			Total	13	....	....	....	1	....	535	7
83		xi/44		2	....	....	....	2	....	134	5
84		xi/45		1	....	....	....	....	....	46	2
85		xi/46		2	....	....	....	....	....	133	4
86		xi/47		....	....	....	....	....	....	49	....
			Total	5	....	....	....	2	....	362	11
87		xii/48		1	....	....	....	....	....	191	3
88		xii/49		....	....	....	....	....	....	34	1
89		xii/50		....	....	....	....	....	....	11	....
90		xii/51		....	....	....	....	....	....	18	....
			Total	1	....	....	....	....	....	254	4
91		xiii/52		....	....	....	....	1	....	99	3
92		xiii/53		17	1	....	....	3	....	103	....
93		xiii/54		2	....	....	....	1	....	162	4
94		xiii/55		2	....	....	....	4	....	63	....
95		xiii/56		....	....	....	....	....	....	187	1
96		xiii/57		1	....	....	....	....	....	132	1
			Total	22	1	....	....	9	....	746	9
97		xiv/58		....	....	....	....	....	....	61	....
98		xiv/59		2	....	....	....	1	....	78	2
99		xiv/60		....	....	....	....	....	....	148	3
100		xiv/61		1	....	....	....	....	....	61	....
101		xiv/62		3	....	....	....	....	....	81	....
			Total	6	....	....	....	1	....	429	5
102		xv/63 (Part)	Total	....	....	....	....	....	....	44	2
			TOWN TOTAL	1,417	23	....	....	128	27	11,514	127
		XXVI SADAYANKUPPAM (P)									
1		H.N.B/E.B. No. 1/212	Total	....	1	....	....	....	....	16	2
2		2/213	Total	....	....	....	....	....	....	4	....
			TOWN TOTAL	....	1	....	....	....	....	20	2

CENSUS ABSTRACT—cont.

TALUK

WORKERS									
VI Construction		VII Trade and Commerce		VIII Transport, Storage & Communications		IX Other Services		X Non - workers	
M	F	M	F	M	F	M	F	M	F
(29)	(30)	(31)	(32)	(33)	(34)	(35)	(36)	(37)	(38)
11	....	25	....	20	....	15	4	145	277
8	....	12	....	16	....	7	7	180	292
12	2	26	1	48	2	20	6	353	566
2	....	29	....	19	....	12	11	433	238
33	2	92	1	183	2	58	28	811	1,373
4	....	12	....	43	....	15	10	241	408
2	....	9	....	4	....	8	2	59	133
19	....	12	2	32	....	19	7	275	452
3	3	4	....	12	....	....	5	100	134
28	3	37	2	91	....	42	24	675	1,127
8	....	25	....	54	....	42	9	412	694
1	....	8	....	109	2	7	3	238	395
2	....	3	....	152	2	7	....	197	385
1	....	4	2	102	....	3	....	173	231
12	....	40	2	417	4	59	12	1,020	1,705
36	1	21	3	19	....	13	10	230	326
5	....	14	....	8	....	15	2	157	284
....	....	63	3	19	....	50	7	257	448
9	....	11	....	8	....	14	2	137	199
10	1	19	....	28	....	21	7	281	505
44	....	16	1	24	....	27	10	267	481
104	2	144	7	106	....	140	38	1,319	2,243
5	....	17	....	4	....	12	....	113	178
8	1	18	3	15	1	12	1	121	189
7	....	44	1	28	1	20	6	260	462
4	....	19	....	12	....	7	....	112	196
3	....	42	3	12	1	13	6	153	253
27	1	140	7	71	3	64	13	759	1,278
....	....	14	1	6	....	17	3	57	109
855	72	2,835	167	2,606	155	3,295	581	21,659	37,251
9	2	4	1	26	7	1	....	194	291
2	....	6	....	2	2	28	4	110	240
11	2	10	1	28	9	29	4	304	531

URBAN BLOCKWISE PRIMARY

8. SAIDAPET

Serial No.	Location Code No.	Name of Town / Ward / Enumerator's Block No.		Area of Town in Sq. Km.	Occupied Residential Houses	No. of House-holds	Total Population including Institutional & Houseless Population		
							P	M	F
(0)	(1)	(2)		(3)	(4)	(5)	(6)	(7)	(8)
		XXVII NARAVARIKUPPAM (P)							
1	H. N. B/E. B. No.	1/214	Total		132	132	716	379	337
2		2/215	"		87	167	998	585	413
3		3/216	"		89	108	641	323	318
4		4/217	"		116	117	706	338	368
5		5/218	"		74	100	606	301	305
6		6/219	"		142	146	710	365	345
7		7/220	"		96	142	767	396	371
8		8/221	"		163	188	937	480	457
9		9/222	"		148	207	957	474	483
10		10/223	"		73	128	729	375	354
11		11/224	"		68	123	614	31	295
12		12/225	"		106	119	784	422	362
13		13/226	"		150	160	796	405	391
14		14/589			...	..	Uninhabited	....	....
			TOWN TOTAL	20·75	1,444	1,837	9,961	5,162	4,799
		XXVII KODUNGAIYUR (P)							
1	H. N. B/E. B. No.	8/227	Total		87	87	460	229	231
2		1/228	Total		180	182	1,008	515	493
3		2/229			169	174	993	520	473
4		2/230			83	83	494	273	221
5		2/231			143	143	731	374	357
			Total		395	400	2,218	1,167	1,051
6		6/232	Total		171	171	820	420	400
7		3/233			83	92	491	253	238
8		3/234			77	98	470	244	226
			Total		160	190	961	497	464
9		4/235			126	126	743	375	368
		4/236			29	29	157	81	76
10			Total		155	155	900	456	444
11		5/563	Total		15	76	400	206	194
12		7/237	Total		141	141	766	394	372
			TOWN TOTAL	6·66	1,304	1,402	7,533	3,884	3,649

CENSUS ABSTRACT—cont.

TALUK

Scheduled Castes		Scheduled Tribes		Literate and Educated Persons		WORKERS: Total Workers (i-ix)		WORKERS: I Cultivators		WORKERS: II Agricultural Labourers	
M	F	M	F	M	F	M	F	M	F	M	F
(9)	(10)	(11)	(12)	(13)	(14)	(15)	(16)	(17)	(18)	(19)	(20)
...	...	....	....	237	71	230	8	24	1	6	....
10	8	26	27	266	101	368	44	3	....	....	....
116	113	....	....	183	105	150	14	....	....	1	....
276	310	....	....	194	67	187	27	4	1	38	8
236	254	21	22	145	61	144	12	1	....	4	1
47	52	....	....	137	46	192	5	4	....	....	....
....	....	....	....	283	185	182	2	11	....	....	....
3	7	....	....	241	127	209	19	6	..	2	....
....	....	....	....	271	156	237	34	3	....	6	....
....	3	31	26	274	182	206	27	12	1	1	....
15	8	....	....	339	158	157	10	5	1	....	....
....	....	....	....	310	190	199	31	....	....	3	....
....	....	34	36	243	128	204	53	....	....	....	....
....	....	....	....	....	....	Uninhabited	....	....	....	....	....
703	755	112	111	3,123	1,577	2,645	286	70	4	61	9
											....
33	28	....	....	91	63	118	2	31	....	71	....
31	18	....	....	299	188	246	29	10	4	....	....
....	....	....	....	299	164	212	23	20	3	31	11
....	....	....	....	193	102	120	5	....	....	....	....
198	191	34	32	106	40	185	23	2	....	35	4
198	191	34	32	598	306	517	51	22	3	66	15
71	86	....	....	122	32	212	6	2	....	12	1
....	....	....	....	197	105	103	17	1	....	....	....
....	....	....	....	162	83	80	8	....	....	....	....
....	....	....	....	359	188	183	25	1	....	....	....
345	325	....	....	222	88	181	2	....	....	72	....
....	....	....	....	45	29	35	....	2	....	12	....
345	325	....	....	267	117	216	2	2	....	84	..
....	....	....	....	97	55	95	....	8	....	27	....
4	5	....	....	244	137	142	13	6	....	30	....
682	653	34	32	2,077	1,086	1,729	128	82	7	300	16

URBAN BLOCKWISE PRIMARY

8. SAIDAPET

Serial No.	Location Code No.	Name of Town / Ward / Enumerator's Block No.		Area of Town in Sq. Km.	Occupied Residential Houses	No. of House-holds	Total Population including Institutional & Houseless Pupulation		
							P	M	F
(0)	(1)	(2)		(3)	(4)	(5)	(6)	(7)	(8)
	XXVII NARAVARIKUPPAM (P)								
1	H. N. B/E. B. No.	1/214	Total		132	132	716	379	337
2		2/215	,,		87	167	998	585	413
3		3/216	,,		89	108	641	323	318
4		4/217	,,		116	117	706	338	368
5		5/218	,,		74	100	606	301	305
6		6/219	,,		142	146	710	365	345
7		7/220	,,		96	142	767	396	371
8		8/221	,,		163	188	937	480	457
9		9/222	,,		148	207	957	474	483
10		10/223	,,		73	128	729	375	354
11		11/224	,,		68	123	614	31	295
12		12/225	,,		106	119	784	422	362
13		13/226	,,		150	160	796	405	391
14		14/589			....	..	Uninhabited	....	....
			TOWN TOTAL	20·75	1,444	1,837	9,961	5,162	4,799
	XXVII KODUNGAIYUR (P)								
1	H. N. B/E. B. No.	8/227	Total		87	87	460	229	231
2		1/228	Total		180	182	1,008	515	493
3		2/229			169	174	993	520	473
4		2/230			83	83	494	273	221
5		2/231			143	143	731	374	357
			Total		395	400	2,218	1,167	1,051
6		6/232	Total		171	171	820	420	400
7		3/233			83	92	491	253	238
8		3/234			77	98	470	244	226
			Total		160	190	961	497	464
9		4/235			126	126	743	375	368
		4/236			29	29	157	81	76
10			Total		155	155	900	456	444
11		5/563	Total		15	76	400	206	194
12		7/237	Total		141	141	766	394	372
			TOWN TOTAL	6·66	1,304	1,402	7,533	3,884	3,649

CENSUS ABSTRACT—cont.

TALUK

Scheduled Castes		Scheduled Tribes		Literate and Educated Persons		WORKERS: Total Workers (i-ix)		WORKERS: I Cultivators		WORKERS: II Agricultural Labourers	
M	F	M	F	M	F	M	F	M	F	M	F
(9)	(10)	(11)	(12)	(13)	(14)	(15)	(16)	(17)	(18)	(19)	(20)
...	...	....	....	237	71	230	8	24	1	6	....
10	8	26	27	266	101	368	44	3	....	....	....
116	113	....	....	183	105	150	14	....	....	1	....
276	310	....	....	194	67	167	27	4	1	38	8
236	254	21	22	145	61	144	12	1	....	4	1
47	52	....	....	137	46	192	5	1	....	....	....
....	....	....	....	283	185	182	2	11	....	....	....
3	7	....	....	241	127	209	19	6	..	2	....
.	....	....	....	271	156	237	34	3	....	6	....
...	3	31	26	274	182	206	27	12	1	1	....
15	8	....	....	339	158	157	10	5	1	....	....
....	....	....	....	310	190	199	31	....	....	3	....
	....	34	36	243	128	204	53	....	....	....	....
....	....	....	....	....	....	Uninhabited	....	....	....	....	....
703	755	112	111	2,123	1,577	2,645	286	70	4	61	9
											....
33	28	....	....	91	63	118	2	31	....	71	....
31	18	....	....	299	188	246	29	10	4	....	....
....	....	....	....	299	164	212	23	20	3	31	11
....	....	....	..	193	102	120	5	....	....	....	....
198	191	34	32	106	40	185	23	2	....	35	4
193	191	34	32	598	306	517	51	22	3	66	15
71	86	....	..	122	32	212	6	2	....	12	1
....	....	....	....	197	105	103	17	1	....	....	....
....	....	....	..	162	83	80	8	....	....	....	....
...	....	...	...	359	188	183	23	1	....	...	....
345	325	....	....	222	88	181	2	....	...	72	....
..	....	.		45	29	35	....	2	....	12	....
345	345	...	....	207	117	216	2	2	.	84	
....	....	....	..	97	55	95	....	8	....	27	....
4	5	...	....	244	137	142	13	6	....	30	....
682	653	34	32	2,077	1,086	1,759	128	82	7	300	16

URBAN BLOCKWISE PRIMARY

8. SAIDAPET

Serial No.	Location Code No.	Name of Town/Ward/ Enumerators' Block No.		WORKERS							
				III Livestock, Forestry, Fishing, Hunting, Plantations, Orchards, & Allied activities		IV Mining and Quarrying		(V) Manufacturing, Processing, Servicing and Repairs			
								(a) Household Industry		(b) Other than Household Industry	
				M	F	M	F	M	F	M	F
				(21)	(22)	(23)	(24)	(25)	(26)	(27)	(28)
		XXVII NARAVARIKUPPAM (P) cont.									
1		H. N. B/E. B. No. 1/214	Total	4	1	....	....	3	1	79	2
2		2/215	,,	....	....	....	....	1	1	134	34
3		3/216	,,	....	....	....	....	5	....	45	6
4		4/217	,,	1	....	....	....	4	3	35	4
5		5/218	,,	....	....	....	....	1	1	51	3
6		6/219	,,	2	....	....	....	20	1	62	2
7		7/220	,,	....	....	....	....	3	1	72	....
8		8/221	,,	....	....	....	....	17	1	31	7
9		9/222	,,	3	1	....	....	9	5	72	10
10		10/223	,,	....	....	....	....	3	....	45	10
11		11/224	,,	....	....	....	....	....	....	41	1
12		12/225	,,	1	....	....	....	....	....	44	....
13		13/226	,,	....	....	....	....	2	....	73	29
14		14/589		....	....	....	Uninhabited		....	....	....
			TOWN TOTAL	11	2	....	....	68	14	784	108
		XXVIII KODUNGAIYUR (P) cont.									
1		H. N. B/E. B. No. 8/227	Total	1	....	....	....	....	....	6	....
2		1/228	Total	....	....	....	....	....	....	103	7
3		2/229		1	....	....	....	3	1	103	2
4		2/230		2	....	....	....	....	....	72	....
5		2/231		29	4	1	....	....	....	44	....
			Total	32	4	1	....	3	1	219	2
6		6/232	Total	144	5	....	....	....	....	13	....
7		3/233		3	1	....	....	4	....	68	8
8		3/234		1	....	....	....	....	....	47	4
			Total	4	1	....	....	4	....	115	12
9		4/235		4	....	....	....	....	....	82	....
		4/236		....	....	....	....	....	....	12	....
10			Total	4	....	....	....	....	....	94	....
11		5/563	Total	....	....	....	....	2	....	33	....
12		7/237	Total	3	....	....	....	....	....	59	7
			TOWN TOTAL	188	10	1	....	9	1	642	28

CENSUS ABSTRACT—cont.

TALUK

WORKERS									
VI Construction		VII Trade and Commerce		VIII Transport, Storage & Communications		IX Other Services		X Non - workers	
M	F	M	F	M	F	M	F	M	F
(29)	(30)	(31)	(32)	(33)	(34)	(35)	(36)	(37)	(38)
4	....	64	....	31	2	14	1	149	319
5	....	178	1	26	2	21	6	217	369
....	....	33	4	44	1	22	3	173	304
17	1	17	6	31	....	20	4	171	341
6	....	9	1	54	3	18	3	157	293
14	....	32	....	39	....	22	2	173	340
4	....	42	....	33	....	17	1	214	359
9	....	55	3	59	1	30	7	271	438
4	....	56	5	44	....	40	13	237	449
3	....	82	9	37	....	23	7	169	327
7	....	65	3	21	....	18	5	162	285
1	....	62	2	18	2	70	26	273	331
....	....	74	10	26	....	29	14	201	338
....	....	....	....	Uninhabited	....	....	....	....	....
74	1	769	44	464	11	344	93	2,517	4,513
....	....	5	1	2	1	2	....	111	229
8	....	38	6	51	9	36	3	269	464
1	....	8	2	15	....	30	4	308	450
4	....	15	....	15	....	12	5	153	216
2	....	21	2	26	5	25	8	189	334
7	....	44	4	56	5	67	17	650	1,000
2	....	18	....	15	....	6	....	208	394
1	3	1	....	17	....	8	5	150	221
....	....	8	2	19	1	5	1	164	218
1	3	9	2	36	1	13	6	314	439
....	....	4	1	9	....	10	1	194	366
1	....	5	....	2	....	1	....	46	76
1	....	9	1	11	....	11	1	240	442
..	....	6	....	6	....	3	....	111	194
2	....	5	....	20	1	17	5	252	359
21	3	134	14	197	17	155	32	2,155	3,521

URBAN BLOCKWISE PRIMARY

8. SAIDAPET

Serial No.	Location Code No.	Name of Town / Ward/Enumerator's Block No.		Area of Town in Sq. Km.	Occupied Residential Houses	No. of Households	Total Population including Institutional & Houseless Population		
							P	M	F
(0)	(1)	(2)		(3)	(4)	(5)	(6)	(7)	(8)
	XXIX ERUKKANCHERI (P)								
1	H. N. B/E. B. No.	1/238			59	133	562	288	274
2		1/239			74	141	750	384	366
			Total		**133**	**274**	**1,312**	**672**	**640**
3		2/240	Total		**135**	**135**	**693**	**357**	**336**
4		3/241	Total		**109**	**296**	**786**	**432**	**354**
5		4/242			99	121	608	304	304
6		4/243			107	110	543	297	246
			Total		**206**	**231**	**1151**	**601**	**550**
7		5/244			44	45	202	99	103
8		5/245			242	242	1,281	683	598
9		5/246			114	209	1,025	519	506
			Total		**400**	**496**	**2,508**	**1,301**	**1,207**
		TOWN TOTAL		**1.09**	**983**	**1,442**	**6,450**	**3,363**	**3,087**
	XXX MADHAVARAM (P)								
1	H.N.B/E.B. No.	1/247			210	214	1,193	598	595
2		1/248			155	176	795	479	316
			Total		**365**	**390**	**1,988**	**1,077**	**911**
3		2/249			234	234	893	491	402
4		2/250			115	115	554	284	270
			Total		**349**	**349**	**1,447**	**775**	**672**
5		3/251			137	138	592	327	265
6		3/252			174	174	827	421	406
			Total		**311**	**312**	**1,419**	**748**	**671**
7		4/253			155	165	861	441	420
8		4/254			137	157	854	434	420
			Total		**292**	**322**	**1,715**	**875**	**840**
9		5/255			142	169	863	466	397
10		5/256			157	157	736	398	338
			Total		**299**	**326**	**1,599**	**864**	**735**
11		6/257			179	189	969	506	463
12		6/258			75	109	554	285	269
			Total		**254**	**298**	**1,523**	**791**	**732**

CENSUS ABSTRACT—cont.

TALUK

Scheduled Castes		Scheduled Tribes		Literate and Educated Persons		WORKERS					
						Total Workers (i-ix)		I Cultivators		II Agricultural Labourers	
M	F	M	F	M	F	M	F	M	F	M	F
(9)	(10)	(11)	(12)	(13)	(14)	(15)	(16)	(17)	(18)	(19)	(20)
....	....	....	....	202	132	135	8	1	....	6	....
2	2	....	....	251	166	188	19	....	....	2	1
2	2	....	....	453	298	323	27	1	....	8	1
270	265	....	....	230	128	172	7	....	....	1	....
343	303	....	....	284	130	221	9	1	1	12	....
251	252	....	....	192	95	127	8	1	....	1	....
126	101	....	....	187	87	142	16	....	....	3	7
377	353	....	....	379	182	269	24	1	....	4	7
2	2	....	....	61	21	53	4	....	....	3	2
295	251	....	....	451	247	324	23	....	....	....	....
16	14	....	....	302	147	240	13	1	....	2	....
313	267	....	....	814	415	617	40	1	....	5	2
1,305	1,190	....	....	2,160	1,153	1,602	107	4	1	30	10
....	....	....	....	314	167	281	18	2	....	115	4
....	....	....	....	248	57	169	36	....	....	41	2
....	....	....	....	562	224	450	54	2	....	156	6
13	14	....	....	324	117	282	14	....	....	....	....
2	3	....	....	177	99	120	14	17	....	11	10
15	17	....	....	501	276	402	28	17	....	11	10
....	....	....	....	217	136	161	18	....	....	1	1
....	....	....	....	262	176	227	22	2	....	81	1
....	....	....	....	479	312	388	40	2	....	82	7
4	7	....	....	237	103	242	59	49	....	114	57
....	....	....	....	302	191	194	20	30	1	49	5
4	7	....	....	539	294	436	79	79	1	163	62
33	26	....	....	297	141	232	21	3	1	74	7
8	4	....	....	223	75	223	2	5	....	99	....
41	30	....	....	520	216	455	23	8	1	173	7
....	....	....	....	308	136	279	34	21	2	153	28
....	....	....	....	229	49	126	7	5	....	7	....
....	....	....		537	185	405	41	26	2	160	28

URBAN BLOCKWISE PRIMARY

8. SAIDAPET

Serial No.	Location Code No.	Name of Town/Ward/ Enumerators' Block No.		WORKERS III Livestock, Forestry, Fishing, Hunting, Plantations, Orchards, & Allied activities		IV Mining and Quarrying		(V) Manufacturing, Processing, Servicing and Repairs (a) Household Industry		(b) Other than Household Industry	
				M	F	M	F	M	F	M	F
				(21)	(22)	(23)	(24)	(25)	(26)	(27)	(28)
	XXIX ERUKKANCHERI (P) cont.										
1	H. N. B/E. B. No.	1/238		1	....	....	....	....	....	80	1
2		1/239		1	....	....	....	1	1	81	....
			Total	2	....	....	....	1	1	161	1
3		2/240	Total	2	....	....	....	....	....	82	1
4		3/241	Total	....	....	....	....	1	....	105	4
5		4/242		....	....	....	....	....	....	63	2
6		4/243		2	....	....	....	2	....	44	1
			Total	2	....	....	....	2	....	107	3
7		5/244		....	....	....	....	1	....	18	....
8		5/245		6	....	....	....	1	....	178	6
9		5/246		1	....	1	....	....	....	140	4
			Total	7	....	1	....	2	....	336	10
			TOWN TOTAL	13	....	1	....	6	1	791	19
	XXX MADHAVARAM (P) cont.										
1	H.N.B/E.B. No.	1/247		24	1	....	....	2	....	46	2
2		1/248		41	4	....	....	....	1	32	....
			Total	65	5	....	....	2	1	78	2
3		2/249		254	10	....	....	....	....	10	1
4		2/250		66	....	....	....	....	....	9	....
			Total	320	10	....	....	....	....	19	1
5		3/251		140	6	....	....	....	....	4	2
6		3/252		12	....	....	....	4	....	53	2
			Total	152	6	....	....	4	....	57	4
7		4/253		18	....	....	....	....	....	31	....
8		4/254		1	....	....	....	5	1	54	1
			Total	19	....	....	....	5	1	85	1
9		5/255		5	....	....	....	2	....	52	2
10		5/256		6	....	....	....	....	....	50	....
			Total	11	....	....	....	2	....	102	2
11		6/257		16	....	....	....	....	....	56	1
12		6/258		1	....	....	....	5	....	61	2
			Total	17	....	....	....	5	....	117	3

CENSUS ABSTRACT—cont.

TALUK

WORKERS									
VI Construction		VII Trade and Commerce		VIII Transport, Storage & Communications		IX Other Services		X Non - workers	
M	F	M	F	M	F	M	F	M	F
(29)	(30)	(31)	(32)	(33)	(34)	(35)	(36)	(37)	(38)
3	....	21	1	14	1	9	5	153	266
9	1	42	5	26	....	26	11	196	347
12	**1**	**63**	**6**	**40**	**1**	**35**	**16**	**349**	**613**
1	....	**17**	**1**	**49**	**1**	**20**	**4**	**185**	**329**
13	....	**37**	....	**29**	....	**23**	**4**	**218**	**345**
9	....	5	3	23	1	25	2	177	296
25	1	32	2	13	....	21	5	155	230
34	**1**	**37**	**5**	**36**	**1**	**46**	**7**	**332**	**526**
1	....	5	2	17	....	8	....	46	99
14	1	63	1	38	....	24	15	359	575
6	....	43	3	35	1	11	5	279	493
21	**1**	**111**	**6**	**90**	**1**	**43**	**20**	**684**	**1,167**
81	**3**	**265**	**18**	**244**	**4**	**167**	**51**	**1,761**	**2,980**
4	....	33	9	16	1	39	1	317	577
4	1	6	16	37	10	8	2	310	280
8	**1**	**39**	**25**	**53**	**11**	**47**	**3**	**627**	**857**
....	....	4	....	2	....	12	3	209	388
2	....	4	....	3	1	8	3	164	256
2	....	**8**	....	**5**	**1**	**20**	**6**	**373**	**644**
1	....	4	....	3	....	8	9	166	247
8	....	16	2	12	8	39	**9**	194	384
9	....	**20**	**2**	**15**	**8**	**47**	**18**	**360**	**631**
4	....	8	....	7	....	11	2	199	361
....	....	22	3	6	....	27	9	240	400
4	....	**30**	**3**	**13**	....	**38**	**11**	**439**	**761**
18	....	43	5	17	1	18	5	234	376
1	....	**45**	2	**4**	....	13	....	175	336
19	....	**88**	**7**	**21**	1	**31**	**5**	**409**	**712**
5	....	**9**	1	10	1	9	1	227	429
2	....	15	1	8	....	22	4	159	262
7	....	**24**	**2**	**18**	1	31	3	**386**	**691**

URBAN BLOCKWISE PRIMARY

8. SAIDAPET

Serial No.	Location Code No.	Name of Town / Ward / Enumerator's Block No.		Area of Town in Sq. Km.	Occupied Residential Houses	No. of House-holds	Total Population including Institutional & Houseless Population		
							P	M	F
(0)	(1)	(2)		(3)	(4)	(5)	(6)	(7)	(8)
		XXX. MADHAVARAM (P) cont.							
13		H.N.B/E.B. No. 7/259			164	175	901	462	439
14		7/260			90	90	448	228	220
			Total		**254**	**255**	**1,549**	**690**	**659**
15		8/261			193	195	933	468	465
16		8/262			38	102	186	93	93
17		8/263			53	53	258	140	118
			Total		**284**	**350**	**1,377**	**701**	**676**
18		9/264			180	278	1,149	580	569
19		9/265			136	136	627	326	301
			Total		**216**	**414**	**1,776**	**906**	**870**
20		10/266			42	51	295	147	148
21		10/267			71	128	729	394	335
			Total		**113**	**179**	**1,024**	**541**	**483**
22		11/268			104	172	805	419	386
23		11/269			142	151	729	401	328
			Total		**246**	**323**	**1,534**	**820**	**714**
24		12/270			115	125	670	364	306
25		12/271			96	96	461	248	213
			Total		**211**	**221**	**1,131**	**612**	**519**
26		13/272			123	123	591	288	303
27		13/273			174	178	865	438	427
			Total		**297**	**301**	**1,456**	**726**	**730**
28		14/274			170	171	758	385	373
29		14/275			139	180	958	487	471
			Total		**309**	**351**	**1,716**	**872**	**844**
			TOWN TOTAL	**17.41**	**3,800**	**4,401**	**21,054**	**10,998**	**10,056**
		XXXI MATHUR (P)							
1		H. N. B/E.B No. 1/276	Total		**239**	**274**	**1,056**	**525**	**531**
2		2/277	Total		**147**	**163**	**631**	**316**	**315**
			TOWN TOTAL	**4.13**	**376**	**437**	**1,687**	**841**	**846**
		XXXII POLAL (P)							
1		H.N.B./E.B. No. 1/278	Total		**72**	**75**	**437**	**239**	**198**
2		2/279	Total		**81**	**99**	**506**	**267**	**239**
3		3/280	Total		**109**	**130**	**634**	**318**	**316**

CENSUS ABSTRACT—cont.

TALUK

Scheduled Castes		Scheduled Tribes		Literate and Educated Persons		WORKERS: Total Workers (i-ix)		WORKERS: I Cultivators		WORKERS: II Agricultural Labourers	
M	F	M	F	M	F	M	F	M	F	M	F
(9)	(10)	(11)	(12)	(13)	(14)	(15)	(16)	(17)	(18)	(19)	(20)
361	354	....	....	252	95	195	23	1	....	44	14
172	153	....	....	49	61	109	12	1	....	22	4
533	**507**	....	....	**301**	**156**	**304**	**35**	**2**	....	**66**	**18**
446	435	....	....	241	99	230	23	1	....	73	11
86	88	....	....	62	15	47	4	....	....	....	3
90	88	....	....	103	41	72	10	....	....	....	....
622	**611**	....	....	**406**	**155**	**349**	**37**	**1**	....	**73**	**14**
497	505	....	....	289	171	230	6	....	....	1	....
85	79	....	....	234	134	119	8	....	....	....	....
582	**584**	....	....	**523**	**255**	**349**	**14**	....	....	**1**	....
87	96	....	....	78	57	63	10	....	....	....	....
63	57	....	....	276	178	206	39	3	....	4	7
150	**153**	....	....	**354**	**235**	**269**	**49**	**3**	....	**4**	**7**
111	115	....	....	288	154	192	8	39	1	....	....
48	56	....	....	292	160	215	10	4	....	....	....
159	**171**	....	....	**580**	**314**	**507**	**18**	**43**	**1**	....	....
59	55	....	....	237	158	150	15	26	....	13	6
....	....	....	....	146	54	111	12	13	....	9	3
59	**55**	....	....	**383**	**212**	**261**	**27**	**39**	....	**22**	**9**
1	1	....	....	171	78	150	49	....	....	19	12
1	....	....	....	231	78	225	61	45	7	67	42
2	**1**	....	....	**402**	**156**	**375**	**110**	**45**	**7**	**86**	**54**
177	276	....	....	179	61	192	28	29	6	42	10
10	12	....	....	329	223	217	8	....	....	35	2
187	**288**	....	....	**508**	**284**	**409**	**36**	**29**	**6**	**77**	**12**
2,354	2,424	....	....	6,595	3,274	5,259	591	296	18	1,074	229
260	**266**	....	....	**253**	**118**	**300**	**4**	**77**	....	**81**	**1**
1	**2**	....	....	**131**	**37**	**216**	**7**	**64**	**1**	**119**	**6**
261	268	....	....	384	155	516	11	141	1	200	7
225	**194**	....	....	**136**	**54**	**107**	**6**	....	....	**36**	**3**
4	3	....	....	103	109	131	....	16	....	6	....
163	189	....	....	196	104	167	11	14	1	31	1

URBAN BLOCKWISE PRIMARY

8. SAIDAPET

Serial No.	Location Code No.	Name of Town / Ward / Enumerator's Block No.		WORKERS							
				III Livestock, Forestry, Fishing, Hunting Plantations, Orchatrds & Allied aetivities		IV Mining and Quarrying		(V) Manufacturing, Processing, Servicing and Repairs			
								(a) Household Industry		(b) Other than Household Industry	
				M	F	M	F	M	F	M	F
				(21)	(22)	(23)	(24)	(25)	(26)	(27)	(28)
		XXX. MADHAVARAM (P) cont.									
13		H.N.B/E.B. No. 7/259		3	....	....	....	3	....	98	1
14		7/260		....	....	....	....	....	....	58	3
			Total	3	....	....	....	3	....	156	4
15		8/261		4	....	....	....	....	....	115	7
16		8/262		1	....	....	....	2	....	26	....
17		8/263		7	....	....	....	....	....	33	6
			Total	12	....	....	....	2	....	184	13
18		9/264		2	....	3	....	....	....	108	2
19		9/265		....	....	....	....	....	....	78	6
			Total	2	....	3	....	....	....	186	8
20		10/266		5	....	....	....	....	....	37	5
21		10/267		8	....	....	....	5	....	115	12
			Total	13	....	....	....	5	....	152	17
22		11/268		....	....	....	....	..	....	69	....
23		11/269		1	....	....	..	....	....	98	5
			Total	1	....	....	....	..	....	167	5
24		12/270		....	....	....	....	2	....	58	2
25		12/271		....	....	....	....	....	....	48	....
			Total	....	..	....	....	2	....	106	2
26		13/272		....	....	....	....	15	3	36	1
27		13/273		....	....	....	....	5	2	44	2
			Total	....	....	....	....	20	5	80	3
28		14/274		1	1	....	..	....	....	31	....
29		14/275		....	....	....	....	9	....	100	....
			Total	1	1	....	....	9	....	131	..
			TOWN TOTAL	616	22	3	..	59	7	1 620	65
		XXXI MATHUR (P) cont.									
1		H. N. B/E.B No. 1/276	Total	61	....	....	..	4	....	35	1
2		2/277	Total	3	....	....	....	....	....	14	....
			TOWN TOTAL	64	....	....	....	4	....	49	1
		XXXII POLAL (P) cont.									
1		H.N.B./E.B. No. 1/278	Total	....	....	....	....	....	....	....	48
2		2/279	Total	....	....	....	....	.	....	....	59
3		3/280	Total	....	....	....	....	....	....	....	36

CENSUS ABSTRACT—cont.

TALUK

WORKERS									
VI Construction		VII Trade and Commerce		VIII Transport, Storage & Communications		IX Other Services		X Non - workers	
M	F	M	F	M	F	M	F	M	
(29)	(30)	(31)	(32)	(33)	(34)	(35)	(36)	(37)	(38)
5	2	12	4	6	....	23	2	267	416
....	....	6	2	1	....	21	3	119	208
5	**2**	**18**	**6**	**7**	....	**44**	**5**	**386**	**624**
5	1	12	3	3	....	17	1	238	442
2	....	2	1	3	....	1	....	46	89
1	....	12	....	9	4	10	....	**68**	108
8	**1**	**26**	**4**	**15**	**4**	**28**	**1**	352	**639**
35	....	25	....	25	1	31	3	359	563
3	....	15	1	20	....	**3**	**1**	207	293
38	....	**40**	**1**	**45**	**1**	**34**	**4**	**557**	**856**
1	2	6	....	10	....	4	3	84	138
2	....	43	4	7	....	19	16	188	296
3	**2**	**49**	**4**	**17**	....	**23**	**19**	**272**	**434**
1	....	34	4	35	....	**14**	3	227	378
12	....	78	....	6	....	16	5	186	318
13	....	**112**	**4**	**41**	....	**30**	**8**	**413**	**696**
6	....	15	3	22	1	8	3	214	291
12	....	3	3	22	3	4	3	137	201
18	....	**18**	**6**	**44**	**4**	**12**	**6**	**361**	**492**
3	....	3	....	58	31	16	2	138	254
1	....	16	1	28	....	19	7	213	366
4	....	**19**	**1**	**86**	**31**	35	**9**	351	**620**
21	2	13	1	41	6	14	2	193	345
8	....	13	2	31	2	21	2	270	463
29	**2**	**26**	**3**	**72**	**8**	**35**	**4**	**463**	**808**
167	8	517	68	452	70	455	104	5,739	9,485
....	....	**13**	....	**14**	....	15	**2**	**225**	**527**
....	....	**3**	....	**5**	....	**8**	....	**100**	308
....	....	**16**	....	**19**	....	**23**	**2**	**325**	**835**
1	....	....	....	**5**	....	**17**	3	132	**192**
2	....	10	....	**21**	....	17	....	136	**239**
3	....	**18**	....	**50**	**8**	**25**	1	**151**	305

URBAN BLOCKWISE PRIMARY

8. SAIDAPET

Serial No.	Location Code No.	Name of Town / Ward / Enumerator's Block No.		Area of Town in Sq. Km.	Occupied Residential Houses	No. of House-holds	Total Population including Institutional & Houseless Pupulation		
							P	M	F
(0)	(1)	(2)		(3)	(4)	(5)	(6)	(7)	(8)
	XXXII. POLAL (P) cont.								
4	H.N.B/E.B. No.	4/281	Total		113	123	557	297	260
5		5/282	Total		101	113	538	284	254
6		6/283	Total		75	80	458	231	227
7		7/284	Total		102	118	577	302	275
8		8/285	Total		105	140	691	351	340
9		9/286	Total		98	107	517	252	265
10		10/287	Total		178	210	612	305	307
11		11/564	Total		51	51	251	135	116
12		12/288	Total		123	141	604	316	288
13		13/289	Total		87	109	554	288	266
		TOWN TOTAL		6·75	1,293	1,496	6,936	3,585	3,351
	XXXIII. VALLANUR (P)								
1	H.N.B/E.B. No.	1/290	Total		186	194	1,079	546	533
2		2/291	Total		91	100	576	283	293
3		3/292	Total		159	174	858	428	430
4		4/293	Total		220	220	1,089	552	537
		TOWN TOTAL		16·05	656	688	3,602	1,809	1,793
	XXXIV. ORAGADAM (P)								
1	H.N B/E.B.No.	1/294			100	100	587	300	287
2		1/295			88	88	473	233	240
			Total		188	188	1,060	533	527
3		2/296	Total		163	163	825	439	386
4		3/297			141	141	690	374	316
5		3/298			116	116	587	306	281
6		3/299			94	116	583	300	283
			Total		351	373	1,860	980	880
7		4/300	Total		262	262	1,320	681	639
8		5/301			150	189	961	503	458
9		5/302			162	184	1,017	511	506
			Total		312	373	1,978	1,014	964
		TOWN TOTAL		3·53	1,276	1,359	7,043	3,647	3,396

CENSUS ABSTRACT—cont.

TALUK

Scheduled Castes		Scheduled Tribes		Literate and Educated Persons		WORKERS					
						Total Workers (i—ix)		I Cultivators		II Agricultural Labourers	
M	F	M	F	M	F	M	F	M	F	M	F
(9)	(10)	(11)	(12)	(13)	(14)	(15)	(16)	(17)	(18)	(19)	(20)
63	54	...	...	205	136	138	2	8	....	10	....
63	55	....	....	199	101	121	12	2	....	12	....
92	84	....	....	139	74	93	.	....	...	15	...
257	240	....	....	156	65	126	61	1	1	28	54
263	252	....	....	243	136	149	7	....	....	30	....
197	193	....	..	159	91	124	6	32	...	4	....
79	84	....	....	188	99	113	2	1	...	24	...
115	111	....	....	92	49	70	4	...	...	....	....
38	33	...	...	171	90	150	3	...	....	1	....
283	266	...	....	115	105	132	1	...	....	39	...
1,844	2,135	....	...	2,102	1,203	1,611	115	74	2	206	58
27	33	....	....	187	31	316	23	260	5	37	18
....	..	...	....	125	48	167	....	101	....	45	....
....	....	....	....	159	56	241	117	70	30	116	109
494	485	....	....	241	107	283	9	74	2	110	7
521	518	....	....	707	243	1,007	149	505	10	308	134
300	287	....	....	182	62	155	2	4	....	....	....
192	205	....	....	145	81	108	2	1	....	....	...
492	492	....	....	327	143	263	4	5	....	....	....
386	329	...	....	295	150	200	7	1	...	8	1
....	...	....	....	243	95	174	3	8	....	23	1
3	3	...	...	223	120	136	5	....	....	....	...
....	....	....	....	226	130	140	7	....	....	....	....
3	3	....	....	692	345	450	15	8	....	23	1
8	6	....	...	584	501	335	41	....	....	....	....
....	....	....	....	320	190	197	4	3	....	13	....
....	....	.	....	292	181	215	9	4	1	5	..
...	...	...	....	613	371	412	13	7	1	18	....
989	649	....	....	3,493	1,510	1,369	81	21	1	49	2

URBAN BLOCKWISE PRIMARY

8. SAIDAPET

Serial No.	Location Code No.	Name of Town / Ward / Enumerator's Block No.		WORKERS							
				III Livestock, Forestry, Fishing, Hunting Plantations, Orchatrds & Allied aetivities		IV Mining and Quarrying		(V) Manufacturing, Processing, Servicing and Repairs			
								(a) Household Industry		(b) Other than Household Industry	
				M	F	M	F	M	F	M	F
				(21)	(22)	(23)	(24)	(25)	(26)	(27)	(28)
	XXXII. POLAL (P) cont.										
4	H.N.B/E.B. No.	4/281	Total	...	....	....	...	....	...	72	1
5		5/282	Total	1	....	....	....	1	....	61	1
6		6/283	Total	....	....	....	....	....	...	31	....
7		7/284	Total	1	....	....	....	....	....	38	..
8		8/285	Total	1	....	....	....	..	...	61	3
9		9/286	Total	....	....	....	....	....	....	44	5
10		10/287	Total	....	....	....	....	....	....	45	....
11		11/564	Total	....	....	....	....	....	....	17	2
12		12/288	Total	1	....	....	....	....	....	100	1
13		13/289	Total	1	....	....	....	....	....	43	1
		TOWN TOTAL		5	....	..	..	1	....	656	14
	XXXIII. VALLANUR (P) cont.										
1	H.N.B/E.B. No.	1/290	Total	....	....	....	....	....	....	7	....
2		2/291	Total	....	....	..	....	5	....	11	....
3		3/292	Total	4	....	....	....	8	..	11	....
4		4/293	Total	....	....	..	....	..	....	38	....
		TOWN TOTAL		4	....	....	....	13	....	67	....
	XXXIV. ORAGADAM (P) cont.										
1	H.N.B/E.B.No.	1/294		....	....	....	....	....	....	79	2
2		1/295		....	....	....	....	1	..	55	1
			Total	....	....	....	....	1	....	134	3
3		2/296	Total	....	....	....	....	....	....	115	2
4		3/297		3	....	....	....	6	....	62	....
5		3/298		2	....	....	....	14	..	66	1
6		3/299		1	....	....	....	1	....	81	4
			Total	6	....	....	....	21	....	209	5
7		4/300	Total	....	....	....	..	3	....	226	20
8		5/301		5	....	....	....	6	....	102	1
9		5/302		1	....	....	....	....	....	145	2
			Total	6	....	....	....	6	....	247	3
		TOWN TOTAL		12	....	....	....	31	....	931	33

CENSUS ABSTRACT—cont.

TALUK

WORKERS									
VI Construction		VII Trade and Commerce		VIII Transport, Storage & Communications		IX Other Services		X Non - workers	
M	F	M	F	M	F	M	F	M	F
(29)	(30)	(31)	(32)	(33)	(34)	(35)	(36)	(37)	(38)
1	....	11	....	14	....	21	1	159	258
6	....	15	1	14	....	9	10	163	242
21	....	7	....	10	....	9	....	138	227
29	1	3	1	17	....	9	4	176	214
9	....	10	2	33	1	5	1	202	333
....	....	2	1	24	....	15	....	128	259
5	....	12	....	36	1	9	1	192	305
....	....	29	1	19	....	5	1	65	112
2	....	9	1	29	....	8	1	166	255
5	....	10	....	25	....	9	....	156	265
87	1	136	7	297	10	159	23	1,964	3,236
....	....	....	....	5	....	7	....	230	510
....	....	1	....	4	....	....	....	116	293
3	....	12	1	4	....	13	4	187	313
2	....	3	....	17	....	39	....	269	528
5	....	16	1	30	....	59	4	802	1,644
8	....	3	....	57	....	4	....	145	285
2	....	1	....	36	1	12	....	125	238
10	....	4	....	92	1	16	....	270	523
29	....	5	....	27	....	15	4	239	379
31	1	13	....	5	....	23	1	200	313
10	....	15	....	10	....	19	4	170	276
3	....	17	1	30	....	7	2	160	276
44	1	45	1	45	....	49	7	530	865
5	....	34	3	29	1	38	18	346	597
11	....	28	....	18	....	11	3	306	454
8	....	11	....	21	....	20	6	296	497
19	....	39	....	39	....	31	9	602	931
107	1	127	4	233	2	149	38	1,987	3,315

URBAN BLOCKWISE PRIMARY

8. SAIDAPET

Serial No.	Location Code No.	Name of Town / Ward / Enumerator's Block No.		Area of Town in Sq. Km.	Occupied Residential Houses	No. of House-holds	Total Population including Institutional & Houseless Population		
							P	M	F
(0)	(1)	(2)		(3)	(4)	(5)	(6)	(7)	(8)
		XXXV. KATHIRVEDU (P)							
1	H. N. B/E. B. No.	1/303	Total		128	141	806	411	395
2		2/304	Total		110	112	949	508	441
		TOWN TOTAL		1.59	238	253	1,755	919	836
		XXXVI. VILLIVAKKAM (P)							
1	H. N. B/E. B. No.	1/305			88	99	564	278	286
2		1/306			258	258	1,243	639	604
			Total		346	357	1,807	917	890
3		2/307			105	198	1,018	526	492
4		2/308			110	273	883	435	448
			Total		215	471	1,901	961	940
5		3/309			161	290	1,396	717	679
6		3/310			142	143	639	323	316
			Total		303	433	2,035	1,040	995
7		4/311			60	131	702	371	331
8		4/312			174	274	1,421	746	675
			Total		234	405	2,123	1,117	1,006
9		5/313			102	228	1,145	593	552
10		5/314			65	136	732	373	359
			Total		167	364	1,877	966	911
11		6/315			123	202	1,175	598	577
12		6/316			80	116	593	308	285
			Total		203	318	1,768	906	862
13		7/317			71	146	759	388	371
14		7/318			143	288	1,244	666	578
			Total		214	434	2,003	1,054	949
15		8/319			120	271	1,367	739	628
16		8/320			128	185	896	435	461
			Total		248	456	2,263	1,174	1,089
17		9/321			116	211	1,122	619	503
18		9/322			95	115	783	414	369
			Total		211	326	1,905	1,033	872
19		10/323			110	232	1,052	538	514
20		10/324			94	206	885	450	435
			Total		204	438	1,937	988	949

CENSUS ABSTRACT—cont.

TALUK

Scheduled Castes		Scheduled Tribes		Literate and Educated Persons		WORKERS					
						Total Workers (i-ix)		I Cultivators		II Agricultural Labourers	
M	F	M	F	M	F	M	F	M	F	M	F
(9)	(10)	(11)	(12)	(13)	(14)	(15)	(16)	(17)	(18)	(19)	(20)
352	313	....	....	246	129	176	6	3	....	54	5
291	201	....	....	344	170	229	56	....	....	45	11
643	514	....	....	590	299	405	62	3	....	99	16
6	3	....	....	234	207	120	16	....	....	....	....
102	155	....	....	514	410	252	6	2	....	....	....
108	158	....	....	748	617	372	22	2	....	....	....
....	....	....	....	431	334	258	21	1	....	....	....
....	....	....	....	340	310	203	21	....	....	....	....
....	....	....	....	771	644	461	42	1	....	....	....
1122	104	...	....	488	303	333	26	1	....	....	....
11	8	...	....	245	211	125	12	....	....	....	....
133	112	....	....	733	514	458	38	1	....	....	....
....	....	....	....	300	300	185	33	....	....	....	....
....	....	....	....	656	535	407	26	....	....	....	....
....	....	....	....	956	835	592	59	....	....	....	....
....	....	....	....	523	432	273	31	....	....	....	1
20	17	....	....	306	259	191	15	1	....	1	....
20	17	....	...	829	691	454	46	1	....	1	1
245	337	....	....	406	405	255	9	....	....	1	....
70	63	....	...	210	116	143	15	....	....	11	6
315	400	....	....	616	521	393	24	....	....	12	6
....	....	....	....	293	251	183	16	....	....	1	....
37	32	....	....	500	333	333	32	3	....	....	....
37	31	....	....	793	584	516	48	3	....	1	....
4	2	....	....	565	390	369	43	2	....	4	....
71	76	....	....	322	219	227	12	2	1	....	....
75	78	....	....	887	609	596	55	4	1	4	....
405	356	....	....	490	316	275	16	1	....	....	....
219	232	....	....	310	168	199	7	....	....	1	....
624	583	....	....	800	484	474	23	1	....	1	....
....	....	....	....	403	279	255	13	....	....	1	....
....	....	....	....	283	175	238	19	....	....	....	....
....	....	....	....	686	454	493	32	....	....	1	....

URBAN BLOCKWISE PRIMARY

8. SAIDAPET

Serial No.	Location Code No.	Name of Town/Ward/ Enumerators' Block No.		WORKERS							
				III Livestock, Forestry, Fishing, Hunting, Plantations, Orchards, & Allied activities		IV Mining and Quarrying		(V) Manufacturing, Processing, Servicing and Repairs			
								(a) Household Industry		(b) Other than Household Industry	
				M	F	M	F	M	F	M	F
				(21)	(22)	(23)	(24)	(25)	(26)	(27)	(28)
		XXXV. KATHIRVEDU (P) cont.									
1		H. N. B/E. B. No. 1/303	Total	....	....	..	....	....	....	**92**	1
2		2/304	Total	....	....	**1**	....	**1**	....	**148**	**44**
			TOWN TOTAL	....	....	**1**	....	**1**	....	**240**	**45**
		XXXVI. VILLIVAKKAM (P) cont.									
1		H. N. B/E. B. No. 1/305		....	....	....	....	....	....	48	3
2		1/306		....	....	1	....	....	....	131	1
			Total	..	....	**1**	....	....	....	**179**	**4**
3		2/307		....	....	1	....	2	....	134	5
4		2/308		....	....	....	....	2	....	98	3
			Total	....	..	**1**	....	**4**	....	**232**	**8**
5		3/309		....	....	....	....	4	....	146	4
6		3/310		....	....	....	....	3	....	66	1
			Total	....	....	....	....	**7**	....	**212**	**5**
7		4/311		....	....	....	....	....	....	88	8
8		4/312		....	....	....	....	....	....	197	12
			Total	....	....	....	....	....	....	**285**	**20**
9		5/313		....	....	....		....	....	143	3
10		5/314		....	....	....	....	....	....	111	3
			Total	..	....	....	....	....	....	**254**	**6**
11		6/315		....	....	....	....	....	1	166	3
12		6/316		....	....	....	....	....	....	74	2
			Total	....	....	....	....	....	1	**240**	**5**
13		7/317		....	....	....	....	2	....	104	6
14		7/318		....	....	....	....	....	....	172	15
			Total	....	....	....	....	**2**	....	**276**	**21**
15		8/319		....	....	....	....	....	....	203	7
16		8/320		....	....	....	....	....	....	133	1
			Total	....	....	....	....	....	....	**336**	**8**
17		9/321		....	....	....	....	....	....	193	5
18		9/322		1	....	....	....	....	....	139	1
			Total	**1**	....	....	....	....	....	**332**	**6**
19		10/323		....	....	....	....	....	....	145	3
20		10/324		....	....	....	....	....	....	125	3
			Total	....	....	....	....	....	....	**270**	**6**

CENSUS ABSTRACT—cont.

TALUK

WORKERS									
VI Construction		VII Trade and Commerce		VIII Transport, Storage & Communications		IX Other Services		X Non-workers	
M	F	M	F	M	F	M	F	M	F
(29)	(30)	(31)	(32)	(33)	(34)	(35)	(36)	(37)	(38)
3	....	**4**	....	**13**	....	**7**	....	**235**	**389**
5	....	**7**	....	**14**	....	**8**	**1**	**279**	**385**
8	....	**11**	....	**27**	....	**15**	**1**	**514**	**774**
3	....	27	....	24	3	18	10	158	270
5	....	30	2	51	....	32	3	387	598
8	....	**57**	**2**	**75**	**3**	**50**	**13**	**545**	**868**
2	....	43	1	35	1	40	14	268	471
9	1	29	2	43	1	22	14	232	427
11	**1**	**72**	**3**	**78**	**2**	**62**	**28**	**500**	**898**
16	....	42	....	78	2	46	20	384	653
6	....	10	2	20	....	20	9	198	304
22	....	**52**	**2**	**98**	**2**	**66**	**29**	**582**	**957**
1	....	30	3	34	1	32	21	186	298
6	....	112	1	39	1	53	12	339	649
7	....	**142**	**4**	**73**	**2**	**85**	**33**	**525**	**947**
5	....	43	3	34	1	48	23	320	521
2	....	28	2	24	....	24	10	182	344
7	....	**71**	**5**	**58**	**1**	**72**	**33**	**502**	**865**
2	....	16	2	49	....	21	3	343	568
8	1	14	2	23	....	13	4	165	270
10	**1**	**30**	**4**	**72**	....	**34**	**7**	**508**	**838**
....	....	44	....	7	2	25	8	205	355
5	....	76	3	38	....	39	14	333	546
5	....	**120**	**3**	**45**	**2**	**64**	**22**	**538**	**901**
5	1	69	8	40	8	46	19	370	585
1	....	32	4	36	2	23	4	208	449
6	**1**	**101**	**12**	**76**	**10**	**69**	**23**	**578**	**1 034**
3	....	22	2	30	....	26	9	344	487
5	....	21	2	18	....	14	4	215	362
8	....	**43**	**4**	**48**	....	**40**	**13**	**559**	**849**
15	2	39	....	34	4	21	4	283	501
21	1	31	4	23	....	38	11	212	416
36	**3**	**70**	**4**	**57**	**4**	**59**	**15**	**495**	**917**

URBAN BLOCKWISE PRIMARY

8. SAIDAPET

Serial No.	Location Code No.	Name of Town / Ward / Enumerator's Block No.		Area of Town in Sq. Km.	Occupied Residential Houses	No. of House-holds	Total Population including Institutional & Houseless Population		
							P	M	F
(0)	(1)	(2)		(3)	(4)	(5)	(6)	(7)	(8)
	XXXVI. VILLIVAKKAM (*) cont.								
21	H.N.B/E.B. No.	11/325			75	195	1,297	654	643
22		11/326			95	204	956	496	460
			Total		170	399	2,253	1,150	1,103
23		12/327			117	235	1,156	624	532
24		12/328			107	249	1,077	585	492
			Total		224	484	2,233	1,209	1,024
25		13/329			98	172	794	422	372
26		13/330			115	265	1,255	664	591
			Total		213	437	2,049	1,086	963
27		14/331			118	251	1,330	687	643
28		14/332			120	163	819	425	394
			Total		238	414	2,149	1,112	1,037
29		15/333			57	138	640	347	293
30		15/334			98	186	829	459	370
31		15/335			99	203	896	473	423
			Total		254	527	2,365	1,279	1,086
			TOWN TOTAL	5.26	3,444	6,263	30,668	15,992	14,676
	XXXVII. THIRUMANGALAM (P)								
1	H. N. B/E.B No.	1/336	Total		65	142	733	364	369
2		2/337	Total		260	291	1,150	608	542
3		3/565	Total		80	82	414	226	188
			TOWN TOTAL	1.65	435	515	2,297	1,198	1,099
	XXXVIII. AMBATTUR (T.S.)								
1	H.N.B./E.B. No.	9/338			95	98	368	181	187
2		9/339			184	187	1,024	528	496
3		9/340			90	90	452	234	218
			(Part) Total		369	375	1,844	943	901
4		10/341			172	253	1,083	615	468
5		10/342			130	274	917	511	406
6		10/343			64	103	437	247	190
7		10/344			66	153	723	378	345
8		10/345			99	186	799	477	322
9		10/346			512	567	2,651	1,443	1,208
10		10/347			318	341	1,814	940	874

CENSUS ABSTRACT—cont.

TALUK

Scheduled Castes		Scheduled Tribes		Literate and Educated Persons		WORKERS: Total Workers (+ix)		WORKERS: I Cultivators		WORKERS: II Agricultural Labourers	
M	F	M	F	M	F	M	F	M	F	M	F
(9)	(10)	(11)	(12)	(13)	(14)	(15)	(16)	(17)	(18)	(19)	(20)
30	29	...	...	525	440	325	39	1	...	1	...
....	....	....	....	353	257	235	17	3	....	1	....
30	**29**	...	...	**878**	**697**	**560**	**56**	**4**	....	**2**	...
....	....	....	....	430	362	308	29	2	....	3	....
16	12	....	....	449	286	296	28	3	...	1	....
16	**12**	....	....	**879**	**648**	**604**	**57**	**5**	....	**4**	....
245	229	...	....	262	152	198	12	1	....	4	....
83	82	....	..	452	258	323	21	....	..	3	1
328	**311**	....	....	**714**	**410**	**521**	**33**	**1**	....	**7**	**1**
429	415	....	....	332	351	315	20	...	.	...	...
259	241	....	....	237	158	208	21	...	....	3	2
688	**656**	....	....	**569**	**509**	**523**	**41**	...	....	**3**	**2**
...	....	...	....	261	182	195	28	4	....	.	...
132	124	....	....	360	217	254	12	...	...	1	....
....	....	....	....	360	238	252	7	...	....	1	...
132	**124**	...	...	**981**	**637**	**701**	**47**	**4**	...	**2**	....
2,506	**2,515**	....	....	**11,840**	**8,854**	**7,733**	**623**	**27**	**1**	**38**	**10**
354	335	....	....	**136**	**67**	**203**	**53**	....	....	...	....
75	**58**	..	...	**379**	**201**	**341**	**191**	....	.	..	
....	....	...	....	**120**	**70**	**115**	**2**	....	...	....	...
429	**413**	....	....	**625**	**338**	**659**	**246**	....	...	....	...
....	....	....		141	96	86	15	....	...	11	10
....	...	....	....	395	240	245	10	1	....	10	2
....	....	....	...	**172**	115	106	7	....	...	4	
..	....	....	....	**708**	**451**	**437**	**32**	**1**		**25**	**12**
333	327	....	...	425	163	388	15	....	...	4	...
....	....	...	....	405	227	305	12	....	....	47	2
45	38	....	....	153	94	153	21	....	.	1	
....	....	....	.	300	147	211	16	2	....	4	.
186	166	..	....	314	90	279	7	...	...	5	.
170	269	....	....	1,087	650	732	52	25	1	7	.
....	....	....	....	683	428	420	16	3	....	54	...

URBAN BLOCKWISE PRIMARY

8. SAIDAPET

Serial No	Location Code No.	Name of Town/Ward/ Enumerator's Block No.		WORKERS III Livestock, Forestry, Fishing, Hunting, Plantations, Orchards & Allied activities		IV Mining and Quarrying		(V) Manufacturing, Processing, Servicing and Repairs (a) Household Industry		(b) Other than Household Industry	
				M	F	M	F	M	F	M	F
				(21)	(22)	(23)	(24)	(25)	(26)	(27)	(28)
	XXXVI. VILLIVAKKAM (P) cont.										
21	H.N.B/E.B. No.	11/325		1	....	....	....	....	....	210	13
22		11/326		....	....	....	....	....	....	124	10
			Total	1	....	....	....	....	....	334	28
23		12/327		1			....	....	....	122	9
24		12/328		....	....	....	....	....	....	146	7
			Total	1	....	....	....	....	....	268	16
25		13/329		....		....	....	....	1	99	3
26		13/330		1	....	....	....	....	....	167	9
			Total	1	....	....	....	....	1	266	12
27		14/331		....	....	....	....	....	....	216	8
28		14/332		....	....	....	....	....	....	111	5
			Total	....	....	....	....	....	....	327	13
29		15/333		....	....	....	....	2	....	97	19
30		15/334		....	....	....	....	....	....	94	3
31		15/335		....	....	....	....	....	....	131	3
			Total	....	....	....	....	2	....	322	25
		TOWN TOTAL		4	....	2	....	15	2	4,133	183
	XXXVII. THIRUMANGALAM (P) cont.										
1	H. N. B/E.B No.	1/336	Total	....			....	....	....	78	8
2		2/337	Total	3	....	....	....	....	....	308	185
3		3/565	Total	....	....	....	....	....	....	61	1
		TOWN TOTAL		3	....	....	....	....	....	447	194
	XXXVIII. AMBATTUR (T.S.) cont.										
1	H.N.B./E.B. No.	9/338		1	....	....	....	1	2	51	2
2		9/339		1		....	....	10	....	165	3
3		9/340		....	....	....	....	4	....	67	3
		(Part)	Total	2	....	....	....	15	2	283	8
4		10/341		1	....	....	....	....	....	236	6
5		10/342		....	....	....	....	2	....	176	7
6		10/343		....	....	2	....	2	....	104	19
7		10/344		....		1	....	3	....	137	10
8		10/345		3	....	....	....	3	....	174	5
9		10/346		3	....	....	....	2	....	396	22
10		10/347		2	....	....	....	....	....	189	4

CENSUS ABSTRACT—cont.

TALUK

WORKERS									
VI Construction		VII Trade and Commerce		VIII Transport, Storage & Communications		IX Other Services		X Non - workers	
M	F	M	F	M	F	M	F	M	F
(29)	(30)	(31)	(32)	(33)	(34)	(35)	(36)	(37)	(38)
21	1	31	3	23	2	37	15	329	604
14	1	17	1	44	2	32	3	261	443
35	**2**	**48**	**4**	**67**	**4**	**69**	**18**	**590**	**1,047**
16	....	66	2	48	2	50	16	316	503
15	...	48	4	40	3	43	14	289	464
31	....	**114**	**6**	**88**	**5**	**93**	**30**	**605**	**967**
21	5	21	....	18	...	34	3	224	360
14	....	59	1	45	2	34	8	341	570
35	**5**	**80**	**1**	**63**	**2**	**68**	**11**	**565**	**930**
1	....	22	1	51	1	25	10	372	623
29	2	18	3	29	2	18	7	217	373
30	**2**	**40**	**4**	**80**	**3**	**43**	**17**	**589**	**996**
6	....	47	3	18	...	21	6	152	265
3	1	94	1	25	1	37	6	205	358
16	1	33	....	50	2	21	1	221	416
25	2	174	4	93	3	79	13	578	1,039
276	**17**	**1,214**	**62**	**1,071**	**43**	**953**	**305**	**8,259**	**14,053**
3	....	**2**	**2**	**115**	**42**	**5**	**1**	**161**	**316**
3	....	**9**	....	**6**	**1**	**12**	**5**	**267**	**351**
3	....	**3**	....	**41**	....	**7**	**1**	**111**	**186**
9	....	**14**	**2**	**162**	**43**	**24**	**7**	**539**	**853**
3	....	7	1	10	....	5	....	95	172
3	....	25	2	10	1	20	2	283	486
....	....	6	2	9	1	13	1	128	211
6	....	**38**	**5**	**29**	**2**	**38**	**3**	**506**	**869**
4	....	16	....	86	5	41	4	227	453
8	...	27	1	23	..	22	2	206	394
18	....	9	....	8	....	9	2	94	169
14	....	14	....	19	5	17	1	167	329
5	....	23	1	45	1	21	...	198	315
11	....	47	2	166	8	75	19	711	1,156
58	....	27	4	43	1	44	7	520	858

URBAN BLOCKWISE PRIMARY

8. SAIDAPET

Serial No.	Location Code No.	Name of Town / Ward/Enumerator's Block No.	Area of Town in Sq. Km.	Occupied Residential Houses	No. of Households	Total Population including Institutional & Houseless Population		
						P	M	F
(0)	(1)	(2)	(3)	(4)	(5)	(6)	(7)	(8)
		XXXVIII. AMBATTUR (T.S.)—cont.						
11		H.N.B/E.B. No. 10/348		161	161	877	456	421
12		10/349		174	174	927	474	453
13		10/350		146	146	762	404	358
14		10/351		150	158	791	390	401
15		(Part) Total		**992**	**2,516**	**11,771**	**6,325**	**5,446**
		10/352 (Part) Total		**14**	**14**	**55**	**38**	**17**
16		8/353		150	151	768	446	322
17		8/354		99	99	747	389	358
18		8/355		95	95	614	335	279
19		8/356		160	160	802	424	378
20		8/357		97	97	417	219	198
21		8/358		109	109	579	294	285
		Total		**710**	**711**	**3,927**	**2,107**	**1,820**
22		7/359		58	58	268	151	117
23		7/360		208	267	1,081	579	502
24		7/361		193	195	1,296	665	631
25		7/362		156	156	930	493	437
26		7/363		342	342	1,604	839	765
		Total		**937**	**1,018**	**5,179**	**2,727**	**2,452**
27		6/364		110	110	550	288	262
28		6/365		102	102	658	351	307
29		6/366		143	144	595	394	201
		(Part) Total		**355**	**356**	**1,803**	**1,033**	**770**
30		6/367 (Part) Total		**75**	**95**	**371**	**212**	**159**
31		9/368		87	92	424	222	202
32		9/369		79	115	421	253	168
33		9/370		84	99	510	282	228
		(Part) Total		**250**	**306**	**1,355**	**757**	**598**
34		1/371		93	151	716	376	340
35		1/372		52	136	679	361	318
36		1/373		66	66	327	165	162
		Total		**211**	**353**	**1,722**	**902**	**820**

CENSUS ABSTRACT—cont.

TALUK

Scheduled Castes		Scheduled Tribes		Literate and Educated Persons		WORKERS: Total Workers (i-ix)		WORKERS: I Cultivators		WORKERS: II Agricultural Labourers	
M	F	M	F	M	F	M	F	M	F	M	F
(9)	(10)	(11)	(12)	(13)	(14)	(15)	(16)	(17)	(18)	(19)	(20)
88	72	....	....	294	136	207	10	6	....	10	2
....	....	....	....	279	102	227	20	28	2	29	10
....	....	....	....	263	114	175	2	17	....	21	....
....	....	....	....	226	100	186	24	42	....	32	22
822	**872**	....	....	**4,429**	**2,251**	**3,283**	**195**	**123**	**3**	**214**	**36**
....	....	....	....	**2**	....	**23**	**1**	....	....	....	**1**
....	....	....	....	329	158	279	17	2	....	1	....
....	....	....	....	498	98	229	19	23	....	....	....
....	....	....	....	220	86	191	10	....	....	1	....
375	356	....	....	186	74	229	3	....	....	1	....
91	86	....	....	151	80	123	17	....	....	4	1
59	58	....	....	174	147	133	10	....	....	2	....
515	**500**	....	....	**1,558**	**643**	**1,184**	**76**	**25**	....	**9**	**1**
....	....	....	....	114	57	88	6	....	....	....	....
31	28	....	....	313	139	249	8	18	....	24	1
130	120	....	....	368	148	338	22	30	....	67	12
331	298	....	....	155	40	254	63	11	....	9	1
460	404	....	....	459	198	489	243	39	3	3	2
952	**850**	....	....	**1,409**	**582**	**1,418**	**341**	**93**	**3**	**103**	**16**
....	....	....	....	209	147	152	9	....	....	41	....
227	241	....	....	186	62	231	51	4	2	55	32
....	....	....	....	285	80	284	14	2	....	2	....
227	**241**	....	....	**680**	**289**	**667**	**74**	6	2	98	32
118	**111**	....	....	**122**	**59**	**120**	**8**	....	....	....	....
28	27	....	....	129	49	122	7	....	....	14	....
6	8	....	....	188	54	154	1	4	....	13	....
282	228	....	....	151	51	133	36	1	....	3	5
316	**263**	....	....	**468**	**145**	**409**	**44**	**5**	....	**30**	**5**
....	....	....	....	292	185	184	9	1	....	9	1
....	....	....	....	292	222	173	13	1	....	....	....
....	....	....	....	118	97	79	5	1	....	....	....
....	....	....	....	**702**	**504**	**435**	**27**	**3**	....	**9**	**1**

URBAN BLOCKWISE PRIMARY

8. SAIDAPET

Serial No.	Location Code No.	Name of Town / Ward / Enumerator's Block No.	WORKERS							
			III Livestock, Forestry, Fishing, Hunting, Plantations, Orchards & Allied activities		IV Mining and Quarrying		(V) Manufacturing, Processing, Servicing and Repairs			
							(a) Household Industry		(b) Other than Household Industry	
			M	F	M	F	M	F	M	F
			(21)	(22)	(23)	(24)	(25)	(26)	(27)	(28)
		XXXVIII. AMBATTUR (T.S.)—cont.								
11	H.N.B/E.B. No.	10/348	1	...	1	....	....	....	102	1
12		10/349	....	....	....	....	3	....	91	3
13		10/350	...	....	....	....	2	....	77	....
14		10/351	...	....	....	....	....	....	81	....
15		(Part) Total	10	....	4	....	17	....	1,763	77
		10/352 (Part) Total	2	....	....	....	....	....	1	....
16		8/353	....	....	....	....	....	....	155	13
17		8/354	....	....	....	....	....	....	143	15
18		8/355	....	....	....	....	....	....	101	5
19		8/356	....	....	....	....	...	....	110	2
20		8/357	....	....	....	....	....	....	82	7
21		8/358	...	....	....	....	....	....	81	2
		Total	....	....	....	....	....	....	672	44
22		7/359	....	....	....	....	....	....	66	4
23		7/360	....	....	....	....	....	....	138	4
24		7/361	1	....	....	....	....	....	120	5
25		7/362	....	....	....	....	....	....	180	59
26		7/363	2	....	....	....	....	....	253	138
		Total	3	....	....	....	....	....	757	210
27		6/364	..	....	....	....	....	....	65	9
28		6/365	5	....	....	....	....	....	108	11
29		6/366		....	....	....	4	1	157	12
		(Part) Total	5	...	....	....	4	1	330	32
30		6/367 (Part) Total	1	....	....	....	3	....	58	1 7
31		9/368	1	...	....	....	....	....	40	1
32		9/369	1	....	....	....	....	....	97	1
33		9/370	2	....	....	....	....	....	79	8
		(Part) Total	4	....	....	..	....	....	216	10
34		1/371	3	....	....	....	3	....	98	5
35		1/372	....	....	....	....	2	....	101	4
36		1/373	...	....	....	....	....	....	45	2
		Total	3	..	....	....	5	....	244	11

CENSUS ABSTRACT—cont.

TALUK

WORKERS									
VI Construction		VII Trade and Commerce		VIII Transport, Storage & Communications		IX Other Services		X Non-workers	
M	F	M	F	M	F	M	F	M	F
(29)	(30)	(31)	(32)	(33)	(34)	(35)	(36)	(37)	(38)
2	....	5	....	75	7	5	....	249	411
6	....	3	1	57	2	10	2	247	433
1	....	6	....	40	....	11	2	239	356
7	1	7	....	15	....	2	1	204	311
134	1	184	9	577	29	257	40	3,052	5,251
12	....	....	....	6	....	1	....	15	16
3	....	63	1	31	....	24	3	167	305
3	....	32	1	10	....	18	3	160	339
7	....	23	....	41	3	18	2	144	269
....	....	2	....	110	....	6	1	195	375
1	2	4	....	26	7	6	....	96	181
2	....	9	....	34	2	5	6	161	275
16	2	133	2	252	12	77	15	923	1,744
....	....	10	....	6	....	6	2	63	111
5	....	9	....	45	3	10	....	330	494
....	....	4	....	107	2	9	3	327	609
1	....	4	....	44	3	5	....	239	374
1	....	7	....	171	92	13	8	350	522
7	....	34	....	373	100	43	13	1,309	2,110
2	....	10	....	26	....	8	....	136	253
5	1	33	2	8	2	13	1	120	256
4	....	64	....	39	....	12	1	110	187
11	1	107	2	73	2	33	2	366	696
2	....	12	....	30	....	14	1	92	151
....	....	10	....	48	5	9	1	100	195
4	....	11	....	13	....	11	....	99	167
19	11	6	8	15	2	8	2	149	192
23	11	27	8	76	7	28	3	348	554
5	....	29	....	23	1	13	2	192	331
3	....	20	....	17	1	29	8	188	305
....	....	12	1	6	....	15	2	86	157
8	....	61	1	46	2	57	12	466	793

URBAN BLOCKWISE PRIMARY

8. SAIDAPET

Serial No.	Location Code No.	Name of Town / Ward / Enumerator's Block No.	Area of Town in Sq. Km.	Occupied Residential Houses	No. of House-holds	Total Population including Institutional & Houseless Population		
						P	M	F
(0)	(1)	(2)	(3)	(4)	(5)	(6)	(7)	(8)
	XXXVIII. AMBATTUR (T. S.)—cont.							
37	H.N.B/E.B. No.	2/374		58	158	664	356	308
38		2/375		105	105	624	324	300
39		2/376		62	147	744	385	359
		Total		**225**	**410**	**2,032**	**1,065**	**967**
40		3/377		42	94	422	220	202
41		3/378		103	185	915	451	464
42		3/379		68	73	356	188	168
43		3/380		63	149	694	373	321
44		3/381		48	94	470	234	236
45		3/382		82	101	548	305	243
46		3/383		73	117	612	318	294
47		3/384		84	100	502	269	233
48		3/385		36	51	254	131	123
49		3/386		68	77	431	224	207
50		3/590		121	121	741	390	351
51		3/591		115	115	1,212	622	590
		Total		**903**	**1,277**	**7,157**	**3,725**	**3,432**
52		4/387		128	129	684	341	343
53		4/388		315	327	1,639	841	798
54		4/389		57	143	630	348	282
		Total		**500**	**599**	**2,953**	**1,530**	**1,423**
55		5/390		76	200	1,118	649	469
56		5/391		94	237	1,128	622	506
57		5/392		111	257	1,126	573	553
58		5/393		290	450	2,035	1,082	953
		Total		**571**	**1,144**	**5,407**	**2,926**	**2,481**
		TOWN TOTAL	**35.42**	**7,132**	**9,174**	**45,586**	**24,300**	**21,286**
	XXXIX. NERKUNDRAM (P)							
1	H. N. B/E.B No.	1/394		200	247	1,007	513	494
2		1/395		69	69	360	204	156
		Total		**269**	**316**	**1,367**	**717**	**650**
3		2/396 Total		**161**	**189**	**924**	**474**	**450**
4		4/566 (Part) Total		**41**	**44**	**387**	**197**	**190**
5		3/397 Total		**91**	**137**	**547**	**275**	**272**

CENSUS ABSTRACT—cont.

TALUK

Scheduled Castes		Scheduled Tribes		Literate and Educated Persons		WORKERS: Total Workers (i-ix)		WORKERS: I Cultivators		WORKERS: II Agricultural Labourers	
M	F	M	F	M	F	M	F	M	F	M	F
(9)	(10)	(11)	(12)	(13)	(14)	(15)	(16)	(17)	(18)	(19)	(20)
....	....	....	....	314	254	173	19	....	....	....	....
....	....	....	....	277	226	169	95	....	....	....	61
3	....	....	....	285	239	193	32	....	....	....	....
3	....	....	....	876	719	535	146	....	....	....	61
....	....	....	....	166	114	107	6	....	....	....	....
....	....	....	....	282	159	207	18	....	....	....	....
5	2	....	....	138	94	90	6	....	....	....	....
....	....	....	....	286	185	180	17	2	....	2	....
....	....	....	....	205	196	108	24	1	....	....	....
....	....	....	....	259	199	165	19	1	....	....	....
....	....	....	....	229	140	147	5	4	....	....	....
....	....	....	....	203	132	108	9	2	....	4	....
....	....	....	....	88	59	57	2	....	....	....	....
....	....	....	....	152	105	91	9	....	....	....	....
....	....	....	....	332	274	197	18	....	....	1	....
....	....	....	....	512	418	296	32	....	....	....	....
5	2	....	....	2,854	2,075	1,753	165	10	....	7	....
52	60	....	....	215	179	126	19	....	....	....	....
92	95	....	....	468	225	432	29	1	....	....	....
....	....	....	....	286	184	177	10	....	....	1	....
144	155	....	....	969	588	735	58	1	....	1	....
....	—	....	....	516	293	358	42	5	5	....	....
93	88	....	....	447	272	335	25	....	....	....	....
....	....	....	....	445	354	265	20	....	....	1	....
495	472	....	....	722	370	567	34	....	....	37	1
588	560	....	....	2,130	1,289	1,525	121	5	5	38	1
3,718	3,554	....	....	16,907	9,595	12,525	1,289	277	13	535	166
76	75	....	....	355	220	286	35	4	....	2	1
14	12	....	....	161	65	104	13	1	....	....	....
90	87	....	....	516	285	390	48	5	....	2	1
20	16	....	....	287	167	268	16	25	....	....	....
189	187	....	....	52	19	76	1	....	....	66	....
275	272	....	....	102	56	124	3	9	....	111	3

URBAN BLOCKWISE PRIMARY

8. SAIDAPET

Serial No.	Location Code No.	Name of Town/Ward/ Enumerator's Block No.		WORKERS III Livestock, Forestry, Fishing, Hunting, Plantations, Orchards & Allied activities		IV Mining and Quarrying		(V) Manufacturing, Processing, Servicing and Repairs (a) Household Industry		(b) Other than Household Industry	
				M	F	M	F	M	F	M	F
				(21)	(22)	(23)	(24)	(25)	(26)	(27)	(28)
	XXXVIII. AMBATTUR (T.S.)—cont.										
37	H.N.B/E.B. No.	2/374		...	...	...	...	...	...	90	2
38		2/375		...	...	...	...	...	...	77	4
39		2/376		...	...	...	...	...	...	116	14
			Total	...	...	...	...	...	...	283	20
40		3/377		1	...	...	...	...	...	56	2
41		3/378		...	...	...	...	1	...	74	4
42		3/379		2	...	...	...	...	...	47	2
43		3/380		1	...	...	...	3	...	79	7
44		3/381		...	...	...	...	...	...	56	9
45		3/382		...	...	...	...	...	...	89	2
46		3/383		2	...	...	...	...	...	67	...
47		3/384		...	...	...	...	...	...	75	7
48		3/385		1	...	...	...	1	...	34	1
49		3/386		1	...	...	...	...	...	41	6
50		3/590		...	...	...	...	...	...	109	6
51		3/591		...	...	...	...	...	...	106	4
			Total	8	...	...	...	5	...	833	50
52		4/387		...	...	...	...	...	...	65	12
53		4/388		...	...	...	...	...	...	260	8
54		4/389		...	...	...	...	...	...	130	3
			Total	...	...	...	...	...	...	455	23
55		5/390		...	...	...	...	...	...	172	5
56		5/391		...	...	...	...	1	...	192	9
57		5/392		...	...	...	...	...	...	172	6
58		5/393		1	...	...	...	...	...	352	27
			Total	1	...	...	...	1	...	888	47
		TOWN TOTAL		39	...	4	...	59	3	6,783	539
	XXXIX. NERKUNDRAM (P) cont.										
1	H.N. B/E.B No.	1/394		...	...	...	...	3	...	106	24
2		1/395		...	...	...	...	...	...	30	3
			Total	...	...	...	...	3	...	136	27
3		2/396	Total	1	...	...	...	3	...	121	...
4		4/566 (Part)	Total	...	...	...	...	...	...	8	...
6		3/397	Total	...	...	...	...	...	...	2	...

CENSUS ABSTRACT—cont.

TALUK

WORKERS									
VI Construction		VII Trade and Commerce		VIII Transport, Storage & Communications		IX Other Services		X Non - workers	
M	F	M	F	M	F	M	F	M	F
(29)	(30)	(31)	(32)	(33)	(34)	(35)	(36)	(37)	(38)
1	....	24	1	27	....	31	16	183	289
1	....	53	1	13	1	25	28	155	205
....	....	23	....	15	1	39	17	192	327
2	....	100	2	55	2	95	61	530	821
....	....	21	1	19	1	10	2	113	196
8	....	19	1	94	10	11	3	244	446
1	....	16	1	16	1	8	2	98	162
7	1	44	3	25	2	17	4	193	304
....	....	11	2	14	2	26	11	126	212
2	....	28	1	23	2	22	14	140	224
15	....	6	....	40	....	13	5	71	289
5	....	10	....	7	....	5	2	161	224
3	....	10	1	6	....	2	....	74	121
5	....	20	1	21	2	3	....	133	198
1	....	27	2	21	....	38	10	193	333
7	....	28	....	112	9	43	19	326	558
54	1	240	13	398	29	198	72	1,972	3,267
3	....	17	1	23	....	18	6	215	324
12	....	49	3	63	1	47	17	409	769
2	....	11	1	17	....	16	6	171	272
17	....	77	5	103	1	81	29	795	1,365
....	....	135	2	21	....	25	30	2 1	427
3	....	66	2	29	1	44	13	287	481
1	....	45	....	26	1	20	13	308	533
10	....	37	1	102	1	28	4	515	919
14	....	283	5	178	3	117	60	1,401	2,360
306	16	1,296	52	2,196	189	1,039	311	11,775	19,997
11	3	64	....	92	3	4	4	227	459
1	....	41	5	28	3	3	2	100	143
12	3	105	5	120	6	7	6	327	602
3	....	14	....	77	11	24	5	206	434
....	....	....	....	2	1	....	....	121	189
....	....	1	....	....	....	1	....	151	209

URBAN BLOCKWISE PRIMARY

8. SAIDAPET

Serial No.	Location Code No.	Name of Town / Ward / Enumerator's Block No.	Area of Town in Sq. Km.	Occupied Residential Houses	No. of House-holds	Total Population including Institutional & Houseless Pupulation		
						P	M	F
(0)	(1)	(2)	(3)	(4)	(5)	(6)	(7)	(8)
	XXXIX. NERKUNDRAM (P)—cont.							
6	H.N.B/E.B. No.	4/398 (Part) Total		121	121	674	342	332
7		5/399 Total		127	127	663	341	322
		TOWN TOTAL	2·65	810	934	4,562	2,346	2,216
	XL. VIRUGAMBAKKAM (P)							
1	H.N.B/E.B. No.	1/400 (Part) Total		90	90	487	259	228
2		2/401 Total		135	157	845	447	398
3		3/402 Total		133	174	803	398	405
4		4/403 Total		83	164	854	448	406
5		5/567 (Part) Total		57	89	545	300	245
6		6/404 Total		229	282	1,410	731	679
7		7/405 Total		50	55	354	182	172
8		8/568 Total		68	126	587	323	264
9		9/406 Total		82	132	754	382	372
10		10/407 Total		76	96	532	274	258
11		11/408 Total		94	98	482	246	236
12		5/409 (Part) Total		13	28	151	76	75
13		1/410 (Part) Total		44	44	209	108	101
		TOWN TOTAL	3·68	1,154	1,537	8,013	4,174	3,839
	XLI. KOYAMBEDU (P)							
1	H.N.B/E.B.No.	1/411		110	230	1,040	538	502
2		1/412		201	201	725	373	352
		Total		311	431	1,765	911	854
3		2/413 Total		289	309	1,579	793	786
4		3/414 Total		69	138	627	314	313
		TOWN TOTAL	3·46	669	878	3,971	2,018	1,953
	XLII. SALIGRAMAM (P)							
1	H.N.B/E.B. No.	1/415 Total		116	116	562	289	273
2		2/416 Total		81	112	601	307	294
3		3/417		100	121	549	269	280
4		3/418		38	38	202	113	89
5		3/419		42	42	336	164	172
		Total		180	201	1,087	546	541
6		4/420 Total		190	192	1,141	618	523
7		5/421 Total		163	163	887	478	409

CENSUS ABSTRACT—cont.

TALUK

Scheduled Castes		Scheduled Tribes		Literate and Educated Persons		WORKERS: Total Workers (i-ix)		WORKERS: I Cultivators		WORKERS: II Agricultural Labourers	
M	F	M	F	M	F	M	F	M	F	M	F
(9)	(10)	(11)	(12)	(13)	(14)	(15)	(16)	(17)	(18)	(19)	(20)
37	50	....	....	112	46	158	6	28	2	88	....
....	....	....	....	45	5	185	1	93	....	83	1
611	612	....	....	1,114	578	1,201	75	160	2	350	5
216	186	....	....	195	103	179	6	34	2	66	....
11	8	....	....	361	255	189	11	1	1	....	....
126	150	....	....	248	143	205	8	4	....	1	....
7	7	....	....	319	176	242	4	11	..	4	....
4	4	....	....	181	170	165	2	....	....	3	....
233	208	....	....	486	271	331	9	....	..	5	....
....	....	....	....	103	52	81	2	9	....	31	....
....	....	....	....	215	105	138	4	1	....	9	....
....	....	....	....	256	135	173	3	20	....	36	....
....	....	....	....	174	72	146	5	17	....	67	....
....	....	....	....	151	45	111	11	27	1	40	7
....	....	....	....	47	26	40	....	....	....	....	....
21	21	....	....	63	27	56	....	7	....	2	....
618	584	....	....	2,798	1,581	2,006	65	131	4	263	7
....	....	....	....	295	195	272	15	10	2	26	....
....	....	....	....	217	198	206	3	4	....	15	1
....	....	....	....	512	393	478	18	14	2	41	1
503	506	....	....	547	345	288	15	4	....	....	....
8	10	....	....	159	69	179	14	....	....	1	....
511	516	....	....	1,718	806	945	47	18	2	42	1
....	....	....	....	211	189	131	17	2	....	1	....
....	....	....	....	214	149	135	7	....	....	....	....
6	3	....	....	188	127	126	7	2	....	1	....
....	....	....	....	79	40	59	5	....	....	....	....
....	....	....	....	115	82	78	5	....	....	....	....
6	3	....	....	382	249	263	17	2	....	1	....
....	....	....	....	449	329	315	19	....	....	1	....
69	39	....	....	329	213	244	11	1	....	....	....

URBAN BLOCKWISE PRIMARY

8. SAIDAPET

Serial No.	Location Code No.	Name of Town / Ward / Enumerator's Block No.		WORKERS III Livestock, Forestry, Fishing, Hunting, Plantations, Orchards & Allied activities		IV Mining and Quarrying		(V) Manufacturing, Processing, Servicing and Repairs (a) Household Industry		(b) Other than Household Industry	
				M	F	M	F	M	F	M	F
				(21)	(22)	(23)	(24)	(25)	(26)	(27)	(28)
	XXXIX. NERKUNDRAM (P)—cont.										
6	H.N.B/E.B. No.	4/398 (Part)	Total	1	...	...	...	...	...	21	...
7	"	5/399	Total	...	...	...	...	...	...	2	...
		TOWN TOTAL		2	...	...	...	6	...	290	27
	XL. VIRUGAMBAKKAM (P) cont.										
1	H.N.B/E.B. No.	1/400 (Part)	Total	...	...	...	...	...	...	8	...
2		2/401	Total	...	...	...	...	...	...	33	1
3		3/402	Total	1	...	...	...	4	...	51	1
4		4/403	Total	...	...	...	...	13	...	61	1
5		5/567 (Part)	Total	...	...	...	...	2	...	83	...
6		6/404	Total	2	...	...	...	3	...	105	3
7		7/405	Total	...	...	...	...	1	...	23	...
8		8/568	Total	1	...	...	...	...	...	49	...
9		9/406	Total	...	...	...	...	...	...	51	1
10		10/407	Total	1	...	...	...	...	1	36	2
11		11/408	Total	...	...	...	...	...	...	22	2
12		5/409 (Part)	Total	...	...	...	...	...	...	12	...
13		1/410 (Part)	Total	...	...	...	...	2	...	29	...
		TOWN TOTAL		6	...	...	...	25	1	563	11
	XLI. KOYAMBEDU (P) cont.										
1	H.N.B/E.B.No.	1/411		2	...	...	...	4	...	97	4
2		1/412		1	...	...	...	3	...	39	...
			Total	3	...	...	...	7	...	136	4
3		2/413	Total	...	1	...	...	...	...	55	...
4		3/414	Total	...	...	...	...	...	...	132	14
		TOWN TOTAL		3	1	...	...	7	...	323	18
	XLII. SALIGRAMAM (P) cont.										
1	H.N.B/E.B. No.	1/415	Total	...	...	...	...	...	...	55	3
2		2/416	Total	1	...	...	...	3	...	39	1
3		3/417		...	...	...	...	...	...	42	2
4		3/418		...	...	...	...	...	...	15	...
5		3/419		...	...	...	...	...	...	16	...
			Total	...	...	...	...	...	...	73	2
6		4/420	Total	...	...	...	...	...	...	82	3
7		5/421	Total	3	...	...	...	...	...	45	2

CENSUS ABSTRACT—cont.

TALUK

WORKERS									
VI Construction		VII Trade and Commerce		VIII Transport, Storage & Communications		IX Other Services		X Non - workers	
M	F	M	F	M	F	M	F	M	F
(29)	(30)	(31)	(32)	(33)	(34)	(35)	(36)	(37)	(38)
....	....	6	....	11	....	3	4	184	326
....	....	1	....	3	....	3	....	156	321
15	3	127	5	213	18	38	15	1,145	2,141
....	....	9	1	4	1	9	2	130	222
4	....	20	....	28	1	103	8	258	387
7	....	22	2	74	2	41	3	193	397
17	1	63	1	13	....	60	1	206	402
4	....	25	....	27	....	21	2	135	243
15	1	41	....	68	2	92	3	400	670
1	....	3	1	2	....	11	1	101	170
9	....	26	....	12	....	30	4	185	260
3	....	13	....	18	....	32	2	209	369
1	....	5	....	4	....	15	2	128	253
1	....	6	....	11	....	4	1	135	225
3	....	10	....	6	....	9	....	36	75
2	....	3	....	4	....	7	....	52	101
67	2	246	5	271	6	434	29	2,168	3,774
6	....	25	4	81	1	21	4	266	487
4	....	34	....	82	2	24	....	167	349
10	....	59	4	163	3	45	4	433	836
....	....	25	1	163	3	41	10	505	771
8	....	4	....	30	....	4	....	135	299
18	....	88	5	356	6	90	14	1,073	1,986
3	....	19	1	22	4	29	9	158	256
8	....	30	....	21	2	33	4	172	287
8	....	9	....	35	3	29	2	143	273
4	....	6	1	14	2	20	2	54	84
2	....	8	....	24	....	28	5	86	157
14	....	23	1	73	5	77	9	283	524
8	1	55	4	56	1	113	10	303	514
14	....	62	1	43	3	76	5	234	398

URBAN BLOCKWISE PRIMARY

8. SAIDAPET

Serial No.	Location Code No.	Name of Town / Ward / Enumerator's Block No.		Area of Town in Sq. Km.	Occupied Residential Houses	No. of House-holds	Total Population including Institutional & Houseless Population		
							P	M	F
(0)	(1)	(2)		(3)	(4)	(5)	(6)	(7)	(8)
	XLII. SAIGRAMAM (P)—cont.								
8	H. N. B/E. B. No.	6/422	Total		165	165	432	483	337
9		7/423	Total		108	108	422	241	181
10		8/569	Total		113	113	983	532	451
11		9/424	Total		173	175	1,110	579	531
12		10/425	Total		163	163	746	400	346
		TOWN TOTAL		1.96	1,451	1,508	8,359	4,473	3,886
	XLIII. KODAMBAKKAM (P)								
1	H. N. B/E. B. No.	1/426	Total		188	188	974	509	465
2		2/427	Total		130	130	517	259	258
3		3/428			99	99	636	321	315
4		3/429			170	170	783	400	383
			Total		269	269	1,419	721	698
5		4/430			116	131	606	320	285
6		4/431			118	118	587	304	283
			Total		234	249	1,193	624	569
7		5/432			249	299	1,437	726	711
8		5/433			262	262	1,101	584	517
			Total		511	561	2,538	1,310	1,228
9		6/434	Total		219	219	1,095	571	524
10		7/435			274	274	1,304	693	611
11		7/436			198	198	964	497	467
12		7/437			139	139	733	374	359
			Total		611	611	3,001	1,564	1,437
		TOWN TOTAL		2.45	2,162	2,227	10,737	5,558	5,179
	XLIV. St. THOMAS MOUNT— & XLV. Cum-PALLAVARAM (cantt.)								
1	H. N. B/E. B. No.	IV/1(Part)	Total		....	....	Uninhabited	....	....
2		IV/2 (Part)	Total		2	2	10	5	5
3		IV/3 (Part)	Total		69	150	622	293	329
4		IV/4 (Part)	Total		110	154	793	412	381
5		IV/5 (Part)	Total		131	155	829	379	450

CENSUS ABSTRACT—cont.

TALUK

Scheduled Castes		Scheduled Tribes		Literate and Educated Persons		WORKERS					
						Total Workers (i—ix)		I Cultivators		II Agricultural Labourers	
M	F	M	F	M	F	M	F	M	F	M	F
(9)	(10)	(11)	(12)	(13)	(14)	(15)	(16)	(17)	(18)	(19)	(20)
....	....	....	....	393	179	272	9	1	....	....	....
....	....	3	2	162	76	134	7	....	....	....	....
3	3	....	....	403	335	303	13	2	....	1	....
191	180	....	....	333	198	327	4	1	....	4	....
160	119	....	....	208	94	200	20	1	1	1	....
429	365	3	2	3,084	2,002	2,314	124	10	1	9	....
14	6	....	....	233	70	274	96	16	2	45	13
....	....	....	....	129	50	145	55	2	1	1	1
5	3	....	....	211	151	180	41	1	....	....	....
3	5	....	....	224	96	221	30	....	....	....	....
8	8	....	....	435	247	401	71	....	....	....	1
..	....	....	....	235	123	125	....	....	....	1	....
5	2	....	....	219	162	150	7	....	....	....	....
5	2	....	....	554	285	305	7	....	....	1	....
....	....	....	....	395	223	354	14	2	....	....	....
11	10	....	....	328	157	275	18	....	....	2	....
11	10	....	....	723	380	629	32	2	....	2	....
....	....	....	....	418	258	286	14	1	....	1	....
....	....	....	....	488	273	355	17	1	....	1	....
2	7	....	....	337	229	247	17	....	....	....	....
85	78	....	....	173	101	183	5	1	....	23	....
67	85	....	....	998	603	785	39	2	....	24	....
125	111	....	....	3,384	1,893	2,825	304	24	3	74	14
....	....	....	....	....	....	Uninhabited	....	....	....	....	....
....	....	....	....	3	5	1	2	....	....	....	....
143	172	....	....	149	116	165	112	1	....	....	....
225	239	....	....	313	179	285	17	....	....	2	....
1	4	....	....	316	382	166	26	....	....	....	....

URBAN BLOCKWISE PRIMARY

8. SAIDAPET

Serial No.	Location Code No.	Name of Town / Ward / Enumerator's Block No.		WORKERS III Livestock, Forestry, Fishing, Hunting Plantations, Orchards & Allied activities		IV Mining and Quarrying		(V) Manufacturing, Processing, Servicing and Repairs (a) Household Industry		(b) Other than Household Industry	
				M	F	M	F	M	F	M	F
				(21)	(22)	(23)	(24)	(25)	(26)	(27)	(28)
	XLII. SALIGRAMAM (P)—cont.										
8	H. N. B/E. B. No.	6/422	Total	....	....	....	....	3	...	66	3
9		7/423	Total	3	....	....	....	....	....	29	....
10		8/569	Total	3	....	....	....	1	...	51	6
11		9/424	Total	....	....	....	....	....	....	35	....
12		10/425	Total	3	...	...	...	....	...	33	....
			TOWN TOTAL	12	...	....	....	7	....	508	20
	XLIII. KODAMBAKKAM (P) cont.										
1	H. N. B/E. B. No.	1/426	Total	4	1	...	....	84	10	104	24
2		2/427	Total	....	....	....	....	....	....	74	17
3		3/428		....	....	....	....	1	....	47	17
4		3/429		1	....	....	....	....	....	60	....
			Total	1	....	....	....	1	...	107	17
5		4/430		....	....	....	....	19	....	18	....
6		4/431		2	....	....	....	6	....	36	....
			Total	3	....	...	...	25	....	54	....
7		5/432		....	...	...	...	14	....	87	....
8		5/433		2	....	....	...	26	....	55	2
			Total	2	...	....	....	40	....	142	2
9		6/434	Total	1	....	....	....	....	....	109	....
10		7/435		4	....	....	....	17	2	118	4
11		7/436		....	....	...	....	....	....	59	2
12		7/437		2	....	....	....	....	....	48	....
			Total	6	....	....	....	17	2	225	6
			TOWN TOTAL	16	1	....	....	107	12	815	66
	XLIV. & XLV. St. THOMAS MOUNT–Cum-PALLAVARAM (cantt.) cont.										
1	H. N. B/E. B. No.	IV/1(Part)	Total	....	....	....	Uninhabited		...	....	....
2		IV/2 (Part)	Total	....	....	....	....	....	....	1	....
3		II/3 (Part)	Total	....	....	....	....	....	....	132	105
4		1/4 (Part)	Total	....	....	....	....	....	....	75	6
5		IV/5 (Part)	Total	1	...	....	....	....	....	42	5

CENSUS ABSTRACT—cont.

TALUK

WORKERS									
VI Construction		VII Trade and Commerce		VIII Transport, Storage & Communications		IX Other Services		X Non - workers	
M	F	M	F	M	F	M	F	M	F
(29)	(30)	(31)	(32)	(33)	(34)	(35)	(36)	(37)	(38)
15	....	65	1	20	1	102	4	211	328
14	....	20	....	21	1	47	6	107	174
15	....	57	2	37	....	136	5	229	438
4	....	29	1	180	....	74	3	252	527
23	8	32	2	40	4	68	5	200	316
118	9	392	13	513	21	755	60	2,149	3,782
7	....	25	26	21	9	28	1	235	379
20	5	12	6	24	22	12	3	114	203
46	11	47	2	9	2	29	9	141	274
57	10	26	3	24	2	53	15	179	353
103	21	73	5	33	4	82	24	320	627
48	....	9	....	18	....	42	....	165	286
11	2	21	2	21	....	53	3	154	276
59	2	30	2	39	....	95	3	319	562
32	1	72	3	85	2	62	8	372	697
29	....	50	2	63	4	48	10	309	499
61	1	122	5	148	6	110	18	681	1,196
28	....	39	1	55	....	52	13	285	510
39	2	68	4	47	....	60	5	338	594
24	1	56	2	36	....	72	12	250	450
4	....	18	....	20	....	67	5	191	354
67	3	142	6	103	....	199	22	779	1,393
345	32	443	51	423	41	578	84	2,733	4,875
....	....	....	....	....	Uninhabited	....	....	....	....
....	....	....	....	....	....	....	2	4	3
3	....	6	1	10	2	13	4	128	217
4	1	45	1	26	1	82	8	207	364
5	....	21	4	18	3	79	14	213	424

URBAN BLOCKWISE PRIMARY

8. SAIDAPET

Serial No.	Location Code No.	Name of Town / Ward/Enumerator's Block No.	Area of Town in Sq. Km.	Occupied Residential Houses	No. of Households	Total Population including Institutional & Houseless Population		
						P	M	F
(0)	(1)	(2)	(3)	(4)	(5)	(6)	(7)	(8)
		XLIV. St. THOMAS MOUNT XLV. Cum-PALLAVARAM (Cantt.)—cont.						
6	H.N.B/E.B. No.	III/6		11	11	270	87	183
7		III/7		90	186	868	439	429
8		III/8		116	129	725	361	364
9		III/9		67	135	718	407	311
		Total		284	461	2,581	1,294	1,287
10		II/10		70	102	608	263	345
11		II/11		82	90	487	249	238
		Total		152	192	1,095	512	583
12		I/12		176	181	785	420	365
13		I/13		18	29	293	154	139
		Total		194	210	1,078	574	504
14		II/14 (Part) Total		26	38	281	137	144
15		III/15 (Part) Total		11	11	51	32	19
16		I/16 (Part) Total		68	106	550	275	275
17		II/17		33	61	365	176	189
18		II/18		107	186	953	493	460
19		II/19		102	150	722	370	352
		Total		242	397	2,040	1,039	1,001
20		III/20		108	222	903	483	420
21		III/21		117	125	613	320	293
		Total		225	347	1,516	803	713
22		I/22		61	137	772	393	379
23		I/23		62	80	768	390	378
		(Part) Total		123	217	1,540	783	757
24		IV/24		11	11	54	29	25
25		IV/25		8	8	50	26	24
26		IV/26		119	123	702	362	340
27		IV/27		9	9	44	23	21
		Total		147	151	850	440	410
28		IV/28		72	168	848	457	391
29		IV/29		172	176	802	440	362
		Total		244	344	1,650	897	753
30		III/30 (Part) Total		37	72	269	184	185
31		V/31 (Part)		....	....	Uninhabited	....	....

CENSUS ABSTRACT—cont.

TALUK

Scheduled Castes		Scheduled Tribes		Literate and Educated Persons		WORKERS: Total Workers (i-ix)		WORKERS: I Cultivators		WORKERS: II Agricultural Labourers	
M	F	M	F	M	F	M	F	M	F	M	F
(9)	(10)	(11)	(12)	(13)	(14)	(15)	(16)	(17)	(18)	(19)	(20)
....	....	....	....	74	163	19	17	....	....	....	....
51	45	....	....	332	269	196	43	....	....	....	....
59	61	....	....	285	234	160	21	....	....	....	....
....	....	....	....	335	216	203	38	....	....	....	....
110	**106**	....	....	**1,026**	**882**	**578**	**119**	....	....	....	....
61	75	....	....	212	256	102	53	....	....	....	....
83	73	....	....	161	113	111	17	....	....	....	....
144	**148**	....	....	**373**	**369**	**213**	**70**	....	....	....	....
15	20	....	....	267	138	221	25	2	....	....	....
18	13	....	....	119	83	62	7	....	....	....	....
33	**33**	....	....	**386**	**221**	**283**	**32**	**2**	....	....	....
12	**11**	....	....	**116**	**110**	**67**	**19**	....	....	....	....
....	....	....	....	**31**	**18**	**16**	**2**	....	....	....	....
37	**40**	....	....	**184**	**139**	**120**	**23**	....	....	....	....
13	14	....	....	110	83	77	9	1	....	....	....
5	3	....	....	402	311	231	50	1	....	....	....
5	5	....	....	290	244	177	33	2	....	....	....
23	**22**	....	....	**802**	**638**	**485**	**92**	**4**	....	....	....
94	83	....	....	330	187	254	17	....	....	....	....
20	15	....	....	272	169	143	6	....	....	....	....
114	**98**	....	....	**602**	**356**	**397**	**23**	....	....	....	....
229	217	....	....	184	105	181	49	....	....	....	....
309	306	....	....	248	222	176	63	....	....	....	....
538	**523**	....	....	**432**	**328**	**357**	**112**	....	....	....	....
25	19	....	....	**14**	3	13	....	....	....	....	....
13	11	....	....	15	10	13	....	....	....	....	....
77	72	....	....	266	177	151	3	....	....	....	....
1	....	....	....	21	11	13	2	....	....	1	....
116	**102**	....	....	**316**	**201**	**190**	**5**	....	....	**1**	....
5	5	....	....	388	302	234	16	....	....	....	....
1	2	....	....	352	248	219	22	....	....	....	....
6	**7**	....	....	**740**	**550**	**453**	**38**	....	....	....	....
9	**8**	....	....	**151**	**36**	**74**	**21**	....	....	....	....
....	....	....	....	....	Uninhabited	....	....	....	....	....	....

URBAN BLOCKWISE PRIMARY

8. SAIDAPET

Serial No.	Location Code No.	Name of Town/Ward/ Enumerators' Block No.	WORKERS							
			III Livestock, Forestry, Fishing, Hunting, Plantations, Orchards, & Allied activities		IV Mining and Quarrying		(V) Manufacturing, Processing, Servicing and Repairs			
							(a) Household Industry		(b) Other than Household Industry	
			M	F	M	F	M	F	M	F
			(21)	(22)	(23)	(24)	(25)	(26)	(27)	(28)
		XLIV. St. THOMAS MOUNT & XLV. Cum-PALLAVARAM (Cantt.)—cont.								
6		H.N.B/E.B. No. III/6	....	....	....	....	....	....	4	....
7		III/7	....	....	....	....	....	....	63	4
8		III/8	....	....	....	....	....	....	55	4
9		III/9	....	....	....	....	....	....	65	4
		Total	....	....	....	....	....	....	187	12
10		II/10	....	....	....	....	....	....	30	6
11		II/11	....	....	....	....	....	....	34	5
		Total	....	....	....	....	....	....	64	11
12		I/12	....	....	....	....	....	....	78	3
13		I/13	....	....	....	....	....	....	20	1
		Total	....	....	....	....	....	....	98	4
14		II/14 (Part) Total	....	....	....	....	....	....	26	4
15		III/15 (Part) Total	....	....	....	....	....	....	4	....
16		I/16 (Part) Total	2	....	....	....	....	....	30	4
17		II/17	....	....	....	....	....	....	29	1
18		II/18	1	....	....	....	....	....	47	6
19		II/19	....	1	....	....	1	2	65	8
		Total	1	1	....	....	1	2	141	15
20		III/20	3	....	....	....	....	2	51	1
21		III/21	....	....	....	....	....	....	16	....
		Total	3	....	....	....	....	2	67	1
22		I/22	....	....	....	....	....	....	31	3
23		I/23	2	....	....	....	1	....	43	4
		(Part) Total	2	....	....	....	1	....	74	7
24		IV/24	1	....	....	....	....	....	3	....
25		IV/25	....	....	....	....	....	....	4	....
26		IV/26	1	....	....	....	....	....	25	....
27		IV/27	....	....	....	....	....	....	2	....
		Total	2	....	....	....	....	....	34	....
28		IV/28	....	....	....	....	2	....	22	1
29		IV/29	....	....	....	....	....	....	13	3
		Total	....	....	....	....	2	....	35	4
30		III/30 (Part) Total	....	....	....	....	....	....	11	3
31		V/31 (Part) Total	....	....	....	....	Uninhabited	....	....	....

CENSUS ABSTRACT—cont.

TALUK

WORKERS									
VI Construction		VII Trade and Commerce		VIII Transport, Storage & Communications		IX Other Services		X Non - workers	
M	F	M	F	M	F	M	F	M	F
(29)	(30)	(31)	(32)	(33)	(34)	(35)	(36)	(37)	(38)
....	....	9	5	2	....	4	12	68	166
2	1	19	5	34	4	78	29	243	386
4	....	22	2	34	2	45	13	201	343
1	....	82	4	17	1	38	29	204	273
7	1	132	16	87	7	155	83	716	1,168
....	....	10	2	23	6	39	39	161	292
1	....	8	....	31	2	37	10	138	221
1	....	18	2	54	8	76	49	299	513
21	2	46	8	7	....	67	12	199	340
3	...	5	....	14	2	20	4	92	132
24	2	51	8	21	2	87	16	291	472
....	....	13	2	14	2	14	11	70	125
....	....	1	1	1	....	10	1	16	17
3	....	20	1	14	....	51	18	155	252
3	...	10	3	7	....	27	5	99	180
9	....	62	4	21	2	90	38	262	410
4	...	20	3	14	....	71	19	193	319
16	....	92	10	42	2	188	62	554	909
2	...	28	1	26	....	144	13	229	403
....	....	5	....	3	....	119	6	177	287
2	....	33	1	29	....	263	19	406	690
3	....	10	...	45	7	92	39	212	330
2	....	7	...	50	2	71	57	214	315
5	....	17		95	9	163	36	416	665
1	..	1	....	2	...	4	....	16	25
2	...	....	..	3	....	4	....	13	24
1	....	24	1	8	1	90	1	21	337
....	....	....	...	8	2	2	....	10	19
7	....	25	1	21	3	100	1	250	405
4	....	43	3	100	1	63	11	223	375
1	....	6	1	191	10	8	8	221	340
5	..	49	4	291	11	71	29	444	715
1	..	11	....	37	3	53	11	139	54
	..	....	....	Unmarried	..	.			....

URBAN BLOCKWISE PRIMARY

8. SAIDAPET

Serial No.	Location Code No.	Name of Town / Ward / Enumerator's Block No.	Area of Town in Sq. Km.	Occupied Residential Houses	No. of House-holds	Total Population including Institutional & Houseless Population		
						P	M	F
(0)	(1)	(2)	(3)	(4)	(5)	(6)	(7)	(8)
	XLIV. St. THOMAS MOUNT– & XLV. Cum– PALLAVARAM (Cannt.)—Cont.							
32	H. N. B/E. B. No.	V/32 (Part) Total		....	....	Uninhabited	....	....
33		VI/33 (Part) Total		8	17	86	38	48
34		V/34		51	88	535	311	224
35		V/35		72	81	394	198	196
36		V/36		66	66	472	192	280
37		V/37		115	122	745	382	363
		(Part) Total		304	357	2,146	1,083	1,063
38		VII/38		80	84	508	279	229
39		VII/39		65	110	686	345	341
40		VII/40		64	98	636	342	294
41		VII/41		71	113	650	336	314
42		VII/42		97	132	957	505	452
		Total		377	537	3,437	1,807	1,630
43		VI/43		145	145	748	375	373
44		VI/44		175	175	787	416	371
45		VI/45		69	123	738	386	352
46		VI/46		99	141	818	436	382
		(Part) Total		488	589	3,091	1,613	1,478
47		V/47 (Part) Total		45	94	554	277	277
48		IV/51 (Part) Total		1	1	8	4	4
49		V/52 (Part) Total		....	....	Uninhabited	....	....
50		VIII/53		173	173	617	369	248
51		VIII/54		14	14	630	593	37
52		VIII/55		49	75	244	160	84
53		VIII/56		17	26	390	354	36
54		VIII/57		48	48	446	214	232
		Total		301	336	2,326	1,690	636
		TOWN TOTAL	11.18	3,589	4,932	27,803	14,571	12,932
	XLVI. MEENAMBAKKAM (P).							
1	H. N. B/E. B. No.	1/438 Total		145	201	979	506	473
2		2/439 Total		160	196	856	461	395
3		4/570 Total		9	9	34	18	16
4		3/440 Total		133	133	636	327	309
		TOWN TOTAL	3.06	387	539	2,505	1,312	1,193

CENSUS ABSTRACT—cont.

TALUK

Scheduled Castes		Scheduled Tribes		Literate and Educated Persons		WORKERS: Total Workers (i-ix)		WORKERS: I Cultivators		WORKERS: II Agricultural Labourers	
M	F	M	F	M	F	M	F	M	F	M	F
(9)	(10)	(11)	(12)	(13)	(14)	(15)	(16)	(17)	(18)	(19)	(20)
....	....	....	....	....	Uninhabited		....	....	....	....	....
....	....	....	....	32	25	17	4	....	....	....	....
....	....	....	....	266	158	106	33	....	....	....	....
43	36	....	....	142	140	76	49	....	....	9	5
67	73	....	....	71	140	101	46	....	....	....	....
125	106	....	....	257	161	187	59	....	....	....	....
235	215	....	....	736	599	470	187	....	....	9	5
11	7	....	....	196	112	122	4	....	..	....	....
....	....	....	....	237	174	168	3	....	....	....	....
....	....	....	....	268	173	178	12	....	....	....	....
9	8	....	....	209	88	153	15	....	....	....	....
86	78	....	....	329	193	230	14	4	....	....	....
105	93	....	....	1,239	740	851	48	4	....	....	....
73	70	....	....	157	85	167	36	....	....	....	....
160	161	....	....	206	186	224	24	....	....	2	....
....	....	....	....	214	186	186	9	....	....	1	....
....	....	....	....	226	226	213	27	2	....	2	....
233	231	....	....	803	683	799	96	2	....	5	....
88	92	....	....	179	95	121	10	1	....	....	....
....	....	....	....	2	2	1	....	....	....	....	....
....	....	....	....	....	Uninhabited		....	....	....	....	....
5	4	....	....	257	133	268	3	....	....	....	....
24	....	....	....	524	21	570	....	....	....	....	....
....	....	....	....	140	58	128	2	....	....	....	....
2	....	....	..	338	23	340	5	....	....	....	....
7	5	....	....	146	165	114	7	....	....	....	....
38	9	....	....	1,405	400	1,420	17	....	....	....	....
2,211	2,153	....	....	10,338	7,044	7,440	1,075	15	....	17	5
11	7	....	....	362	249	230	21	....	....	....	....
314	295	..	..	220	99	201	25	....	....	....	....
4	5	....	....	14	6	7	....	....	....	....	....
271	279	....	....	223	139	130	....	....	....	1	....
620	586	....	....	819	493	568	46	....	....	1	....

URBAN BLOCKWISE PRIMARY

8. SAIDAPET

Serial No.	Location Code No.	Name of Town/Ward/ Enumerator's Block No.	WORKERS							
			III Livestock, Forestry, Fishing, Hunting, Plantations, Orchards & Allied activities		IV Mining and Quarrying		(V) Manufacturing, Processing, Servicing and Repairs			
							(a) Household Industry		(b) Other than Household Industry	
			M	F	M	F	M	F	M	F
			(21)	(22)	(23)	(24)	(25)	(26)	(27)	(28)
XLIV. & XLV.		St. THOMAS MOUNT– Cum– PALLAVARAM (Cantt.)—Cont.								
32		H. N. B/E. B. No. V/32 (Part) Total	..	....	....	Uninhabited		....	....	....
33		VI/33 (Part) Total	....	....	....	....	....	....	7	....
34		V/34	2	....	....	....	....	....	46	16
35		V/35	..	....	....	....	....	....	31	13
36		V/36		....	....	....	....	....	29	4
37		V/37	....	....	....	....	....	....	52	8
		(Part) Total	2	....	....	....	....	....	158	41
38		VII/38	....	....	....	....	....	....	44	1
39		VII/39	....	....	....	....	....	....	45	....
40		VII/40	2	....	....	....	....	....	40	2
41		VII/41	1	....	....	....	3	....	41	2
42		VII/42	1	....	....	....	....	....	76	4
		Total	4	....	....	....	3	....	236	9
43		VI/43	....	....	....	....	8	1	46	10
44		VI/44	1	....	....	....	12	2	63	7
45		VI/45	....	....	....	....	....	....	57	2
46		VI/46	1	....	....	....	....	....	92	8
		(Part) Total	2	....	....	....	20	3	258	27
47		V/47 (Part) Total	....	....	....	....	....	....	62	8
48		IV/51 (Part) Total	....	....	....	....	....	....	1	....
49		V/52 (Part) Total	....	....	....	Uninhabited		....	....	....
50		VIII/53	....	....	....	....	....	....	3	....
51		VIII/54	....	....	....	....	....	....	1	....
52		VIII/55	....	....	....	....	....	....	2	....
53		VIII/56	....	....	....	....	....	....	4	....
54		VIII/57	....	....	....	....	....	....	1	1
		Total	....	....	....	....	....	....	11	1
		TOWN TOTAL	19	1	....	....	27	7	1,764	267
XLVI.		MEENAMBAKKAM (P)—cont.								
1		H. N. B/E. B. No. 1/438 Total	....	....	....	....	....	....	66	2
2		2/439 Total	6	1	....	....	2	....	76	11
3		4/570 Total	....	....	....	....	....	....	2	....
4		3/440 Total	1	....	....	....	....	....	34	....
		TOWN TOTAL	7	1	....	....	2	....	178	13

CENSUS ABSTRACT—cont.

TALUK

WORKERS									
VI Construction		VII Trade and Commerce		VIII Transport, Storage & Communications		IX Other Services		X Non - workers	
M	F	M	F	M	F	M	F	M	F
(29)	(30)	(31)	(32)	(33)	(34)	(35)	(36)	(37)	(38)
....	....	....	....	....	Uninhabited	....	....	....	....
....	....	7	2	2	....	1	2	21	44
3	....	26	3	10	....	19	14	205	191
1	....	13	8	6	1	16	22	122	147
....	....	9	1	17	....	46	41	91	234
4	....	25	10	20	1	86	40	195	304
8	....	73	22	53	2	167	117	613	876
2	....	36	....	10	....	30	3	153	225
3	....	79	....	15	....	26	3	177	338
1	....	109	1	14	....	17	9	164	282
3	2	81	2	14	2	10	7	183	299
6	....	102	5	23	....	18	5	275	438
15	2	407	8	71	2	101	27	956	1,582
6	3	60	18	29	....	18	4	208	337
29	5	56	6	37	....	24	4	192	347
4	....	78	1	17	....	34	6	200	343
2	....	61	3	22	....	31	16	223	355
41	8	255	28	105	....	102	30	823	1,382
11	....	10	....	16	1	21	1	156	267
....	....	....	....	....	....	....	....	3	4
....	....	....	....	....	Uninhabited	....	....	....	....
....	....	....	....	....	....	265	3	101	245
....	....	7	....	....	....	562	....	23	37
....	....	....	....	....	....	126	2	32	82
....	....	....	....	....	....	336	5	14	31
....	....	....	....	1	....	112	6	100	224
....	....	7	....	1	....	1,401	16	270	619
158	14	1,293	112	1,008	57	3,139	612	7,131	11,857
14	....	40	2	61	5	49	12	276	452
4	....	29	6	52	1	32	6	260	370
1	....	1	....	2	....	1	....	11	16
1	....	15	....	50	....	28	....	197	309
20	....	85	8	165	6	110	18	744	1,147

URBAN BLOCKWISE PRIMARY

8. SAIDAPET

Serial No.	Location Code No.	Name of Town / Ward / Enumerator's Block No.		Area of Town in Sq. Km.	Occupied Residential Houses	No. of House-holds	Total Population including Institutional & Houseless Population		
							P	M	F
(0)	(1)	(2)		(3)	(4)	(5)	(6)	(7)	(8)
		XLVII. POLICHALUR (P.)							
1	H.N.B/E.B. No.	1/441			132	141	622	303	319
2		1/442			103	110	525	273	252
			Total		235	251	1,147	576	571
3		2/443			193	193	988	477	511
4		2/444			154	154	663	336	327
			Total		347	347	1,651	813	838
		TOWN TOTAL		7.43	582	598	2,798	1,389	1,409
		XLVIII. ANAKAPUTHUR (P)							
1	H. N. B/E.B No.	1/445	Total		111	160	695	376	319
2		2/446	,,		65	216	932	475	457
3		3/447	,,		164	192	839	432	407
4		4/448	,,		75	235	1,025	536	489
5		5/449	,,		104	141	698	355	343
6		6/450	,,		104	191	914	478	436
7		7/451	,,		46	161	780	392	388
8		8/452	,,		75	206	936	485	451
9		9/453	,,		158	158	858	459	399
10		10/454	,,		80	169	792	401	391
11		11/455	,,		142	158	808	406	402
12		12/456	,,		140	140	616	307	309
13		13/457	,,		182	213	979	499	480
		TOWN TOTAL		2.98	1,446	2,350	10,882	5,601	5,281
		XLIX. PAMMAL (P.)							
1	H.N.B./E.B. No.	1/458	Total		104	148	832	399	433
2		2/459	,,		57	132	642	334	308
3		3/460	,,		126	126	598	303	295
4		4/461	,,		121	153	581	309	272
5		5/462	,,		131	154	891	441	450
6		6/463	,,		115	135	737	369	368
7		7/464	,,		102	102	717	371	346
8		8/465	,,		113	120	633	314	319
9		9/466	,,		135	186	878	468	410
10		10/467	,,		183	209	1,055	541	514

CENSUS ABSTRACT—cont.

TALUK

Scheduled Castes		Scheduled Tribes		Literate and Educated Persons		WORKERS					
						Total Workers (i—ix)		I Cultivators		II Agricultural Labourers	
M	F	M	F	M	F	M	F	M	F	M	F
(9)	(10)	(11)	(12)	(13)	(14)	(15)	(16)	(17)	(18)	(19)	(20)
149	156	...	...	176	108	167	82	17	2	42	35
49	43	20	13	164	128	153	60	....	....	....	....
198	199	20	13	340	236	320	142	17	2	42	35
427	466	....	....	187	85	264	124	35	2	91	59
...	....	....	....	141	38	221	19	7	....	69	1
427	466	....	....	328	123	485	143	42	2	160	60
625	665	20	13	668	359	805	285	59	4	202	95
....	....	....	....	173	48	219	8	....	....	....	....
....	....	....	....	235	87	269	3	....	....	....	....
....	....	....	....	166	31	243	22	4	1	21	....
....	....	....	....	362	136	315	4	....	....	....	....
....	....	....	....	168	78	205	....	6	....	....	....
....	....	....	....	281	110	222	12	1	....	1	....
....	....	....	....	275	134	146	7	1	....	....	....
....	....	....	....	309	165	268	70	10	....	....	....
22	23	....	....	288	103	254	44	3	....	1	....
....	....	....	....	231	73	251	28	7	1	....	....
405	401	....	....	240	99	205	14	....	....	23	....
281	285	....	....	166	68	142	30	2	....	29	12
89	72	....	....	192	165	261	101	....	....	2	1
797	781	....	....	3,087	1,300	3,100	314	34	2	77	13
....	....	....	....	278	200	211	17	3	....	2	....
11	15	....	....	253	140	178	5	3	....	....	....
280	276	....	....	178	64	147	21	....	....	....	....
201	169	....	....	197	128	141	14	....	....	....	....
402	397	....	....	264	147	213	2	....	....	17	....
53	99	....	....	295	234	168	37	....	....	3	....
....	....	....	....	302	254	166	11	1	....	....	....
273	265	....	....	163	99	146	10	1	....	....	....
193	193	....	....	331	178	236	21	....	....	....	....
141	163	....	....	325	200	280	13	....	....	....	....

URBAN BLOCKWISE PRIMARY

8. SAIDAPET

Serial No.	Location Code No	Name of Town / Ward / Enumerator's Block No.		Area of Town in Sq. Km.	Occupied Residential Houses	No. of House-holds	Total Population including Institutional & Houseless Population		
							P	M	F
(0)	(1)	(2)		(3)	(4)	(5)	(6)	(7)	(8)
	XLIX	PAMMAL (P) —Cont.							
11	H.N.B/E.B. No.	11/468	Total		101	101	813	421	392
12		12/469			24	38	206	111	95
13		12/470			83	103	463	249	214
			Total		107	141	669	360	309
		TOWN TOTAL		5.10	1,475	1,787	9,046	4,630	4,416
	L.	THIRUSULAM (P).							
1	H.N.B/E.B. No.	1/471	Total		121	141	573	287	286
2		2/472	Total		127	133	668	346	322
3		3/473	Total		276	300	1,154	641	513
		TOWN TOTAL		2.41	524	574	2,395	1,274	1,121
	LI.	ALANDUR (M).							
1	H.N.B/E.B. No.	x/1 (Part)	Total		43	76	399	209	190
2		VIII/2			42	84	389	198	191
3		VIII/3			42	64	534	274	260
4		VIII/4			48	132	636	325	311
5		VIII/5			50	67	327	174	153
			(Part) Total		182	347	1,906	971	935
6		IX/6 (Part)	Total		7	12	57	29	28
7		X/7 (Part)	Total		27	58	312	163	149
8		IX/8			58	151	785	408	377
9		IX/9			38	112	550	291	259
			(Part) Total		96	263	1,335	699	636
10		X/10			14	30	141	93	48
11		X/11			69	100	514	265	249
			(Part) Total		83	130	655	358	297
12		IX/12 (Part)	Total		20	90	388	195	193
13		XII/13 (Part)	Total		29	96	397	195	202
14		X/14			71	169	771	423	348
15		X/15			81	149	653	335	318
16		X/16			133	148	784	440	344
17		X/17			102	139	616	331	285
			(Part) Total		307	596	2,824	1,529	1,295

CENSUS ABSTRACT—cont.

TALUK

Scheduled Castes		Scheduled Tribes		Literate and Educated Persons		WORKERS: Total Workers (i-ix)		WORKERS: I Cultivators		WORKERS: II Agricultural Labourers	
M	F	M	F	M	F	M	F	M	F	M	F
(9)	(10)	(11)	(12)	(13)	(14)	(15)	(16)	(17)	(18)	(19)	(20)
297	278	....	....	233	156	189	7	....	....	....	....
....	....	....	....	76	53	51	6	....	....	....	....
79	93	....	....	83	86	132	8	4	....	1	....
79	93	....	....	165	139	183	14	4	....	1	....
1,930	1,948	....	....	2,982	1,939	2,258	172	12	....	23	....
44	31	....	....	133	31	161	91	2	....	....	....
151	129	....	....	224	108	195	39	8	....	....	....
....	....	....	....	221	46	437	278	1	....	2	....
195	160	....	....	578	185	794	408	11	....	2	....
....	....	....	....	157	113	94	13	1	....	....	....
....	1	....	....	154	123	94	18	....	....	....	....
1	1	....	....	202	152	114	36	....	....	....	....
....	....	....	....	272	222	180	10	....	....	....	....
....	....	....	....	144	95	83	12	....	....	....	....
1	2	....	....	772	592	471	76	....	....	....	....
....	....	....	....	25	23	9	....	....	....	....	....
....	....	....	....	128	104	67	4	....	....	2	....
....	....	....	....	315	197	194	22	....	....	....	....
31	33	....	....	207	114	135	18	....	....	....	....
31	33	....	....	522	311	329	40	....	....	....	....
....	....	....	....	88	49	66	3	....	....	....	....
....	....	....	....	287	159	144	16	2	....	....	....
....	....	....	....	305	199	210	19	2	....	....	....
....	....	....	....	154	110	95	18	....	....	....	....
1	....	....	....	158	124	111	10	....	....	....	....
3	2	....	....	313	187	207	19	1	....	1	....
....	....	....	....	236	177	163	22	2	....	....	....
....	....	....	....	333	180	234	7	....	....	....	....
4	5	....	....	224	135	193	9	....	....	....	....
7	7	....	....	1,106	689	797	57	3	....	1	....

URBAN BLOCKWISE PRIMARY

8. SAIDAPET

Serial No.	Location Code No.	Name of Town/Ward/ Enumerators' Block No.	WORKERS							
			III Livestock, Forestry, Fishing, Hunting, Plantations, Orchards, & Allied activities		IV Mining and Quarrying		(V) Manufacturing, Processing, Servicing and Repairs			
							(a) Household Industry		(b) Other than Household Industry	
			M	F	M	F	M	F	M	F
			(21)	(22)	(23)	(24)	(25)	(26)	(27)	(28)
		XLIX. PAMMAL (P)—cont.								
11	H.N.B/E.B. No.	11/468 Total	....	....	....	....	....	....	166	....
12		12/469	....	....	....	....	....	....	28	1
13		12/470	....	....	....	....	....	....	77	3
		Total	....	....	....	....	....	....	105	4
		TOWN TOTAL	3	....	3	3	121	4	1,159	44
		L. THIRUSULAM (P)—cont.								
1	H.N.B/E.B. No.	1/471 Total	....	....	....	....	....	....	109	85
2		2/472 Total	....	....	....	....	....	....	92	26
3		3/473 Total	....	....	....	....	1	....	416	276
		TOWN TOTAL	....	....	....	....	1	....	617	387
		LI. ALANDUR (M)—cont.								
1	H.N.B/E.B. No.	x/1 (Part) Total	....	....	....	....	....	....	43	2
2		VIII/2	....	....	....	....	....	....	38	1
3		VIII/3	....	....	....	....	....	....	47	16
4		VIII/4	....	....	....	....	....	....	78	1
5		VIII/5	....	....	....	....	....	....	25	4
		(Part) Total	....	....	....	....	....	....	188	22
6		IX/6 (Part) Total	....	....	....	....	....	....	2	....
7		X/7 (Part) Total	....	....	....	....	....	....	18	....
8		IX/8	1	....	....	....	....	....	90	3
9		IX/9	1	....	....	....	2	....	49	2
		(Part) Total	2	....	....	....	2	....	139	5
10		X/10	....	....	....	....	....	....	26	....
11		X/11	1	....	1	....	....	....	65	3
		(Part) Total	1	....	1	....	....	....	91	3
12		IX/12 (Part) Total	....	....	....	....	....	....	50	2
13		XII/13 (Part) Total	....	....	....	....	....	....	45	2
14		X/14	....	....	....	....	....	....	69	6
15		X/15	....	....	....	....	....	....	54	3
16		X/16	....	....	....	....	2	....	116	2
17		X/17	....	....	....	....	....	....	89	1
		(Part) Total	....	....	....	....	2	....	328	12

CENSUS ABSTRACT—cont.

TALUK

WORKERS									
VI Construction		VII Trade and Commerce		VIII Transport, Storage & Communications		IX Other Services		X Non-workers	
M	F	M	F	M	F	M	F	M	F
(29)	(30)	(31)	(32)	(33)	(34)	(35)	(36)	(37)	(38)
2	....	5	....	5	4	11	3	232	385
..	....	6	1	9	....	8	4	60	89
2	4	29	....	11	....	8	1	117	205
2	4	35	1	20	....	16	5	177	295
74	7	197	8	277	33	291	73	2,371	4,244
10	2	4	1	30	3	6	....	126	195
2	....	1	2	20	....	73	11	150	283
3	....	2	....	5	....	7	2	204	235
15	2	7	3	55	3	86	13	480	713
....	....	17	1	12	....	21	10	115	177
..	..	22	6	8	....	26	11	104	173
2	....	16	2	9	....	40	18	160	224
3	..	39	2	14	1	46	6	145	321
1	....	22	1	10	....	25	7	91	141
6	....	99	11	41	1	137	42	500	859
....	....	....	....	2	....	5	....	20	28
1	....	15	....	13	....	18	4	96	145
5	....	32	3	20	1	46	15	214	355
9	1	21	4	8	....	45	11	156	241
14	1	53	7	28	1	91	26	370	596
....	....	30	1	5	....	5	2	27	45
10	....	16	2	13	1	36	10	121	233
10	....	46	3	18	1	41	12	148	278
2	....	12	6	7	....	24	10	100	175
1	....	26	3	4	1	35	4	84	192
6	....	37	..	48	2	45	11	216	329
17	1	20	..	27	..	43	18	172	296
11	.	29		34	..	42	5	206	337
7	....	46	3	22	..	22	5	138	276
41	1	132	3	131	2	159	39	732	1,138

URBAN BLOCKWISE PRIMARY

8. SAIDAPET

Serial No.	Location Code No.	Name of Town / Ward/Enumerator's Block No.	Area of Town in Sq. Km.	Occupied Residential Houses	No. of Households	Total Population including Institutional & Houseless Population		
						P	M	F
(0)	(1)	(2)	(3)	(4)	(5)	(6)	(7)	(8)
	LI. ALANDUR (M)—Cont.							
18	H.N.B/E.B. No.	VI/18		69	172	844	430	414
19		VII/19		40	40	219	111	108
		(Part) Total		**109**	**212**	**1,063**	**541**	**522**
20		VII/20		73	73	405	207	198
21		VII/21		70	123	635	314	321
22		VII/22		92	119	633	325	308
23		VII/23		59	103	515	271	244
		Total		**294**	**418**	**2,188**	**1,117**	**1,071**
24		VIII/24		15	22	115	59	56
25		VIII/25		29	49	269	146	123
		(Part) Total		**44**	**71**	**384**	**205**	**179**
26		IX/26 (Part) Total		**24**	**57**	**275**	**141**	**134**
27		XI/27		62	128	678	382	296
28		XI/28		54	132	690	355	335
29		XI/29		51	137	645	356	289
		Total		**167**	**397**	**2,013**	**1,093**	**920**
30		XII/30		85	159	758	400	358
31		XII/31		35	108	524	269	255
		(Part) Total		**120**	**287**	**1,282**	**669**	**613**
32		XIII/32 (Part) Total		**53**	**143**	**758**	**402**	**356**
33		XII/33 ,,		**25**	**58**	**305**	**157**	**148**
34		XIII/34 ,,		**33**	**79**	**436**	**234**	**202**
35		XIV/35 ,,		**20**	**31**	**195**	**112**	**83**
36		XV/36		9	15	77	38	39
37		XV/37		111	111	456	230	226
		(Part) Total		**120**	**126**	**533**	**268**	**265**
38		II/38		73	108	604	300	304
39		II/39		113	148	641	335	306
40		II/40		159	159	723	387	336
41		II/41		55	76	381	208	173
		(Part) Total		**400**	**491**	**2,349**	**1,230**	**1,119**
42		III/42		26	28	202	108	94
43		III/43		107	150	683	351	332
44		III/44		122	132	664	370	294

CENSUS ABSTRACT—cont.

TALUK

Scheduled Castes		Scheduled Tribes		Literate and Educated Persons		WORKERS: Total Workers (i-ix)		WORKERS: I Cultivators		WORKERS: II Agricultural Labourers	
M	F	M	F	M	F	M	F	M	F	M	F
(9)	(10)	(11)	(12)	(13)	(14)	(15)	(16)	(17)	(18)	(19)	(20)
154	150	....	....	302	217	202	39	....	....	....	....
47	54	....	....	89	74	40	9	....	....	....	....
201	204	....	....	391	291	242	39	....	....	....	....
6	8	....	....	152	99	105	4	....	....	....	....
107	99	....	....	224	169	137	25	....	....		....
....	....	....	....	243	152	152	15	....	....	....	....
....	....	....	....	208	134	126	10	....	....	....	....
113	107	....	....	827	554	520	54	....	....	....	....
....	....	....	....	41	26	27	2	....	....	....	....
....	....	....	....	104	52	73	1	....	....	....	....
....	....	....	....	145	78	100	3	....	....	....	....
....	....	....	....	114	83	69	13	....	....	....	....
65	59	....	....	255	151	193	9	....	....	....	....
143	143	....	....	245	154	193	21	....	....	....	....
25	22	....	....	259	152	179	18	....	....	....	....
233	221	....	....	759	457	565	43	....	....	....	....
9	5	....	....	304	147	203	3	....	....	....	....
....	....	....	....	215	160	136	6	....	....	....	....
9	5	....	....	512	337	339	9	....	....	....	....
....	....	....	....	331	224	187	22	....	....	....	....
....	....	....	....	112	67	76	9	....	....	....	....
....	....	....	....	204	151	122	15	1	....	....	
....	....	....	....	91	56	65	4	....	....	....	....
....	....	....	....	32	25	25	1	....	....	....	....
220	209	....	....	60	14	124	45	....	....	1	....
220	209	....	....	92	39	149	46	....	....	1	....
....	....	....	....	210	103	128	15	1	1	2	....
5	5	....	....	142	117	171	18	....	....	....	....
....	....	....	....	252	110	177	7	....	....	....	....
2	2	....	....	166	101	100	4	1	....	....	....
7	7	....	....	770	431	576	44	2	1	2	....
69	61	....	....	75	31	62	2	....	....	....	....
169	147	....	....	252	179	174	22	1	....	1	2
134	112	....	....	263	153	161	1	....	....	1	

12

URBAN BLOCKWISE PRIMARY

8. SAIDAPET

Serial No.	Location Code No.	Name of Town / Ward / Enumerator's Block No.		WORKERS							
				III Livestock, Forestry, Fishing, Hunting Plantations, Orchards & Allied activities		IV Mining and Quarrying		(V) Manufacturing, Processing, Servicing and Repairs			
								(a) Household Industry		(b) Other than Household Industry	
				M	F	M	F	M	F	M	F
				(21)	(22)	(23)	(24)	(25)	(26)	(27)	(28)
		LI. ALANDUR (M)—Cont.									
18	H.N.B/E.B. No.	VI/18		1	....	....	..	1	...	53	4
19		VI/19		..	....	....	....	.	....	13	2
			(Part) Total	1	....	....	....	1	...	66	6
20		VII/20			....	....	....	....	....	33	....
21		VII/21		....	....	....	....	....	....	42	2
22		VII/22		....	....	....	....	....	....	43	3
23		VII/23		2	....	....	....	....	...	33	2
			Total	2	....		....	....	....	151	7
24		VIII/24		....	....	....	....	....	....	4	....
25		VIII/25		5	....	....	....	9	....	22	1
			(Part) Total	5	....	....	....	9	....	26	1
26		IX/26	(Part) Total	....	..		....	....	....	28	3
27		XI/27		....	....	....	....	....	....	65	3
28		XI/28		2	..	....	....	2	....	68	9
29		XI/29		..		....	....	....	.	89	1
			Total	2	....	....	....	2	....	212	13
30		XII/30		18	.	....	..	....	..	68	...
31		XII/31		....	....	....	....	1	....	55	2
			(Part) Total	18	....	....	....	1	....	123	2
32		XIII/32	(Part) Total	1	....	....	....	....	....	73	2
33		XII/33	,,	5	1	..	....	.	....	36	....
34		XIII/34	,,	....	....	....	....	....	....	43	2
35		XIV/35	,,	....	....	....	....	....	....	9	....
36		XV/36		....	.	..	..	....	....	3	....
37		XV/37		1	...	..	....	5	1	24	2
			(Part) Total	1	...	..	...	5	1	27	2
38		II/38			....	..	...	3	...	29	3
39		I/39		...	..	1	....	3	...	28	1
40		II/40		....	...	....	....	6	....	43	...
41		II/41		....	....	....	....	....	....	36	..
			(Part) Total	....	....	1	....	12	....	136	4
42		[illegible]		..	....	....	....	...	...	22	....
43		III/43		3	....	1	....	...		39	..
44		[illegible]		2	....	....	....	....	...	60	..

CENSUS ABSTRACT—cont.

TALUK

WORKERS									
VI Construction		VII Trade & Commerce		VIII Transport, Storage & Communications		IX Other Services		X Non - workers	
M	F	M	F	M	F	M	F	M	F
(29)	(30)	(31)	(32)	(33)	(34)	(35)	(36)	(37)	(38)
9	1	32	3	35	2	71	20	228	384
....	....	2	1	4	....	21	6	71	99
9	**1**	**34**	**4**	**39**	**2**	**92**	**26**	**299**	**483**
1	....	35	....	10	1	26	3	102	194
5	2	24	....	24	1	42	20	177	296
3	....	55	4	22	1	29	7	173	293
2	....	59	1	11	....	19	7	145	234
11	**2**	**173**	**5**	**67**	**3**	**116**	**37**	**597**	**1,017**
....	....	8	....	3	....	12	2	32	54
5	....	16	....	5	....	11	....	73	122
5	....	24	....	**8**	....	**23**	**2**	**105**	173
2	....	**13**	**1**	**4**	....	22	**9**	**72**	**121**
3	....	83	2	5	....	37	4	189	287
4	....	46	2	18	....	53	10	162	314
5	1	35	4	25	....	25	12	177	271
12	**1**	**164**	**8**	**48**	....	**115**	**26**	**528**	**872**
6	....	28	1	40	1	43	1	197	355
4	....	35	2	15	....	26	2	133	249
10	....	**63**	**3**	**55**	**1**	**69**	**3**	**330**	**604**
1	....	**54**	**6**	**28**	....	**30**	**14**	**215**	**334**
1	....	**9**	**6**	**9**	....	**16**	**2**	**81**	**139**
1	....	**37**	**3**	**15**	....	**25**	**10**	**112**	**187**
....	....	**48**	**2**	**3**	....	**5**	**2**	**47**	**79**
1	....	15	....	2	....	4	1	13	38
40	**28**	**18**	4	**26**	1	**9**	**9**	**106**	181
41	**28**	**33**	4	**28**	**1**	**13**	**10**	**119**	**219**
....	....	17	2	33	....	43	9	172	289
32	4	30	2	37	....	40	11	164	288
26	1	25	1	35	....	42	5	210	329
5	....	26	1	13	....	19	3	108	169
63	5	**98**	6	**110**	....	**144**	**28**	**654**	**1,075**
2	....	8	....	21	1	9	1	46	92
9	6	19	1	52	4	38	9	177	310
10	....	21	....	36	....	31	1	209	293

URBAN BLOCKWISE PRIMARY

8. SAIDAPET

Serial No.	Location Code No.	Name of Town / Ward / Enumerator's Block No.		Area of Town in Sq. Km.	Occupied Residential Houses	No. of House-holds	Total Population including Institutional & Houseless Population		
							P	M	F
(0)	(1)	(2)		(3)	(4)	(5)	(6)	(7)	(8)
	LI. ALANDUR (M) cont.								
45	H.N.B/E.B. No	III/45			61	133	546	292	254
46		III/46			65	133	558	308	250
47		III/47			1	1	3	2	1
			(Part) Total		382	577	2,656	1,423	1,233
48		III/48	(Part) Total		56	104	498	242	256
49		I/49			151	158	788	404	384
50		I/50			127	131	711	364	347
51		I/51			113	124	598	313	285
52		I/52			120	120	647	315	332
53		I/53			205	208	1,035	553	482
54		I/54			120	120	619	311	308
55		I/55			154	154	744	381	363
56		I/56			209	213	1,079	563	516
57		I/57			141	142	782	381	401
			(Part) Total		1,340	1,370	7,003	3,585	3,418
58		I/58	(Part) Total		14	16	81	47	34
59		II/59			98	121	615	321	294
60		II/60			96	182	1,107	729	378
61		II/61			101	134	681	352	329
62		II/62			108	109	587	293	294
63		II/63			111	120	627	342	285
64		II/64			112	120	699	342	357
65		II/65			126	141	751	378	373
			(Part) Total		752	927	5,067	2,757	2,310
66		III/66			106	120	661	340	321
67		III/67			99	119	702	349	353
68		III/68			100	121	664	342	322
69		III/69			97	123	677	337	340
70		III/70			100	131	733	371	362
			(Part) Total		502	614	3,437	1,739	1,698
71		III/71	(Part) Total		26	38	177	81	96

CENSUS ABSTRACT—cont.

TALUK

Scheduled Castes		Scheduled Tribes		Literate and Educated Persons		WORKERS					
						Total Workers (i—ix)		I Cultivators		II Agricultural Labourers	
M	F	M	F	M	F	M	F	M	F	M	F
(9)	(10)	(11)	(12)	(13)	(14)	(15)	(16)	(17)	(18)	(19)	(20)
....	....	7	5	207	115	148	4	1	....	....	....
....	....	....	....	242	189	143	10	....	....	....	....
....	....	....	....	1	....	1	....	....	....	....	....
372	**320**	**7**	**5**	**1,040**	**668**	**689**	**39**	**2**	....	**2**	**2**
117	**144**	....	....	**180**	**140**	**102**	**10**	....	....	....	....
20	19	....	....	254	149	182	6	1	....	....	....
....	....	....	....	237	141	150	16	....	....	....	....
....	....	....	....	218	116	158	3	....	....	1	....
16	11	....	....	219	179	139	12	1	....	....	....
107	95	....	....	293	145	263	**25**	....	....	1	....
140	127	....	....	203	120	145	**6**	....	....	1	....
....	....	....	....	246	122	171	11	6	....	....	....
....	....	....	....	401	288	259	26	....	....	....	....
....	....	....	....	335	329	165	20	....	....	....	....
283	**252**	....	....	**2,406**	**1,589**	**1,632**	**125**	**8**	....	**3**	....
....	....	....	....	**40**	**30**	**20**	**3**	**1**	....	....	....
....	....	....	....	234	171	127	**8**	**4**	....	....	....
6	7	8	10	615	207	281	13	8	....	....	....
22	18	....	....	276	228	170	20	....	....	....	....
9	6	....	....	204	146	137	**8**	....	....	....	....
38	29	....	....	247	138	174	**4**	....	....	2	....
67	67	....	....	247	165	135	9	3	....	....	1
13	10	....	....	259	164	156	3	....	....	1	....
155	**137**	**8**	**10**	**2,082**	**1,219**	**1,180**	**65**	**15**	....	**3**	**1**
....	....	....	....	310	270	140	13	....	....	....	....
....	....	....	....	295	262	134	17	....	....	....	....
....	....	....	....	302	262	141	13	2	....	....	....
....	....	....	....	294	284	152	22	1	....	....	....
....	....	....	....	335	308	155	16	....	....	....	....
....	....	....	....	**1,536**	**1,386**	**722**	**81**	**3**	....	....	....
....	....	....	....	**74**	**79**	**36**	**12**	....	....	....	....

URBAN BLOCKWISE PRIMARY

8. SAIDAPET

Serial No.	Location Code No.	Name of Town/Ward/ Enumerator's Block No.		WORKERS							
				III Livestock, Forestry, Fishing, Hunting, Plantations, Orchards & Allied activities		IV Mining and Quarrying		(V) Manufacturing, Processing, Servicing and Repairs			
								(a) Household Industry		(b) Other than Household Industry	
				M	F	M	F	M	F	M	F
				(21)	(22)	(23)	(24)	(25)	(26)	(27)	(28)
	LI. ALANDUR (M) cont.										
45	H.N.B/E.B. No.	III/45		4	...	...	....	2	....	50	....
46		III/46		....	....	....	....	....	....	47	1
47		III/47		....	....	....	....	....	....	1	....
			(Part) Total	9	....	1	....	2	....	230	1
48		III/48	(Part) Total	....	....	....	....	....	....	36	2
49		I/49		1	....	....	....	3	....	52	2
50		I/50		....	....	....	....	1	1	42	2
51		I/51		1	....	6	....	....	....	52	2
52		I/52		...	....	....	....	...	...	48	..
53		I/53		4	....	3	4	....	....	60	1
54		I/54		1	....	2	....	....	....	51	1
55		I/55		2	....	....	....	....	....	60	11
56		I/56		....	....	....	....	....	....	80	7
57		I/57		....	....	....	....	....	....	65	1
			(Part) Total	9	....	11	4	4	1	510	27
58		I/58	(Part) Total	....	....	....	....	....	....	5	1
59		II/59		....	....	....	....	....	...	46	2
60		II/60		....	....	....	....	6	....	79	3
61		II/61		....	....	....	....	....	....	44	....
62		II/62		...	...	....	...	...	....	57	2
63		II/63		2	....	....	....	....	....	69	2
64		II/64		....	....	....	....	....	....	62	2
65		II/65		....	....	....	....	1	....	60	1
			(Part) Total	2	....	....	....	7	....	417	12
66		III/66		....	....	....	....	....	...	36	....
67		III/67		....	....	....	....	....	....	41	3
68		III/68		1	....	....	....	....	....	35	1
69		III/69		....	....	....	....	....	...	54	5
70		III/70		1	....	....	....	....	....	53	4
			(Part) Total	2	...	....	....	...	....	219	13
71		III/71	(Part) Total	....		1	....	....	...	16	1

CENSUS ABSTRACT—cont.

TALUK

WORKERS									
VI Construction		VII Trade and Commerce		VIII Transport, Storage & Communications		IX Other Services		X Non - workers	
M	F	M	F	M	F	M	F	M	F
(29)	(30)	(31)	(32)	(33)	(34)	(35)	(36)	(37)	(38)
11	....	11	....	29	....	40	4	144	250
1	....	20	1	43	3	32	5	157	248
....	....	....	....	....	....	....	....	1	1
33	**6**	**79**	**2**	**181**	**8**	**150**	**20**	**734**	**1,194**
1	**1**	**7**	....	**27**	**2**	**31**	**5**	**140**	**246**
15	....	21	....	53	1	36	3	222	378
36	8	16	3	34	....	21	2	214	331
17	....	20	....	47	....	14	1	155	282
15	2	34	....	27	5	14	5	176	320
26	3	32	4	84	3	53	10	290	457
17	2	15	....	39	....	19	3	160	302
11	....	6	....	77	....	9	....	210	352
11	5	63	6	51	1	54	7	304	490
....	....	67	3	14	2	19	14	216	381
148	**20**	**274**	**16**	**426**	**12**	**239**	**45**	**1,953**	**3,293**
....	....	**6**	....	**2**	....	**6**	**2**	**27**	**31**
4	....	17	....	31	2	25	4	194	286
5	....	99	4	45	1	39	5	448	365
8	....	31	3	46	3	41	14	182	309
17	....	15	1	35	1	13	4	156	286
18	....	26	....	30	....	27	2	168	281
1	....	22	....	29	1	18	5	207	348
16	....	29	....	27	....	22	2	222	370
69	....	**239**	**8**	**243**	**8**	**185**	**36**	**1,577**	**2,245**
....	....	36	2	33	....	35	11	200	308
3	....	24	2	27	2	39	10	215	336
6	....	30	1	22	1	45	10	201	309
2	....	29	3	21	2	45	12	185	318
6	1	29	3	14	2	42	6	216	346
17	**1**	**148**	**11**	**127**	**7**	**206**	**49**	**1,017**	**1,617**
....	....	**7**	....	**2**	**2**	**10**	**9**	**45**	**84**

URBAN BLOCKWISE PRIMARY

8. SAIDAPET

Serial No.	Location Code No.	Name of Town / Ward / Enumerator's Block No.	Area of Town in Sq. Km.	Occupied Residential Houses	No. of House-holds	Total Population including Institutional & Houseless Population		
						P	M	F
(0)	(1)	(2)	(3)	(4)	(5)	(6)	(7)	(8)
		LI. ALANDUR (M) cont.						
72	H.N.B/E.B. No.	IV/72		53	80	421	212	209
73		IV/73		100	220	924	507	417
74		IV/74		104	115	639	346	293
75		IV/75		89	134	697	376	321
		(Part) Total		346	549	2,681	1,441	1,240
76		V/76		123	144	777	396	381
77		V/77		73	154	811	419	392
78		V/78		82	175	821	418	403
79		V/79		18	24	120	57	63
		Total		296	497	2,529	1,290	1,239
80		VI/80		72	109	577	311	266
81		VI/81		71	106	534	292	242
82		VI/82		118	118	490	267	223
83		VI/83		72	72	411	208	203
		(Part) Total		333	405	2,012	1,078	934
84		XIII/84 (Part) Total		36	57	285	147	138
85		XIV/85		46	78	413	212	201
86		XIV/86		67	161	833	436	397
87		XIV/87		46	108	588	294	294
		(Part) Total		159	347	1,834	942	892
88		XV/88		97	111	471	245	226
89		XV/89		116	145	786	404	382
90		XV/90		77	190	1,002	529	473
91		XV/91		67	124	649	348	301
92		XV/92		102	122	671	351	320
93		XV/93		43	62	259	122	137
		(Part) Total		502	754	3,838	1,999	1,839
94		XVI/94		111	130	622	321	301
95		XVI/95		108	115	588	284	304
96		XVI/96		109	132	624	332	292
97		XVI/97		69	74	339	181	158
98		XVI/115		86	114	507	280	227
		Total		483	565	2,680	1,398	1,282

CENSUS ABSTRACT—cont.

TALUK

Scheduled Castes		Scheduled Tribes		Literate and Educated Persons		WORKERS: Total Workers (i-ix)		WORKERS: I Cultivators		WORKERS: II Agricultural Labourers	
M	F	M	F	M	F	M	F	M	F	M	F
(9)	(10)	(11)	(12)	(13)	(14)	(15)	(16)	(17)	(18)	(19)	(20)
86	105	....	....	153	99	92	10	....	....	....	....
377	316	....	....	299	145	242	15	....	....	....	....
259	208	....	....	246	142	131	10	....	....	....	....
82	58	....	....	282	195	147	17	....	....	....	....
804	**687**	....	....	**980**	**581**	**615**	**52**	....	....	....	....
37	33	....	....	318	291	182	36	....	....	2	1
157	138	....	....	312	225	178	22	....	....	....	....
115	124	....	....	310	233	172	20	....	....	2	....
....	....	....	....	50	47	28	3	1	....	....	....
309	**295**	....	....	**990**	**796**	**560**	**81**	**1**	....	**4**	**1**
11	7	....	....	249	171	138	29	....	....	....	....
36	32	....	....	232	171	124	10	....	....	....	....
27	24	....	....	215	122	134	5	....	....	....	....
70	71	....	....	181	122	89	3	....	....	1	....
144	**134**	....	....	**877**	**586**	**485**	**47**	....	....	**1**	....
22	**27**	....	....	**107**	**60**	**76**	**8**	....	....	....	....
....	....	....	....	170	112	107	8	....	....	....	....
....	....	....	....	332	240	201	14	6	....	....	....
....	....	....	....	221	169	150	7	1	....	....	....
....	....	....	....	**723**	**521**	**458**	**29**	**7**	....	....	....
109	115	....	....	111	34	**140**	**8**	....	....	....	....
2	1	....	....	280	181	217	**16**	....	....	....	....
....	....	....	....	396	211	263	13	....	....	....	....
115	101	....	....	225	145	150	5	....	....	....	....
5	5	....	....	288	232	158	22	1	....	....	....
....	....	....	....	86	64	59	6	....	....	1	....
231	**232**	....	....	**1,386**	**867**	**987**	**72**	**1**	....	**1**	....
198	191	....	....	197	103	161	17	....	....	24	4
209	223	....	....	**190**	135	**124**	18	....	....	2	....
205	186	....	....	254	159	146	25	....	....	4	3
129	110	....	....	128	74	67	13	....	....	1	1
65	61	....	....	198	102	149	9	....	....	....	....
806	**771**	....	....	**967**	**573**	**647**	**82**	....	....	**31**	**8**

URBAN BLOCKWISE PRIMARY

8. SAIDAPET

Serial No.	Location Code No.	Name of Town / Ward / Enumerator's Block No.	WORKERS							
			III Livestock, Forestry, Fishing, Hunting Plantations, Orchards & Allied activities		IV Mining and Quarrying		(V) Manufacturing, Processing, Servicing and Repairs			
							(a) Household Industry		(b) Other than Household Industry	
			M	F	M	F	M	F	M	F
			(21)	(22)	(23)	(24)	(25)	(26)	(27)	(28)
		LI. ALANDUR (M)—cont.								
72	H.N.B/E.B. No.	IV/72	...	....	....	....	....	...	27	2
73		IV/73	4	...	4	2	....	....	68	..
74		IV/74	2	....	....	....	....	...	29	....
75		IV/75	....	....	....	....	3	....	58	4
		(Part) Total	6	....	4	2	3	...	182	6
76		V/76	4	....	....	....	....	....	52	12
77		V/77	1	....	....	....	....	...	42	4
78		V/78	....	...	....	....	1	....	68	7
79		V/79	....	....	....	....	....	....	8	....
		Total	5	....	....	....	1	....	170	23
80		VI/80	2	....	....	....	2	....	38	3
81		VI/81	1	....	....	....	....	....	36	1
82		VI/82	....	...	....	....	....	....	3	....
83		VI/83	....	.	....	....	....	....	3	1
		(Part) Total	3	....	....	....	2	..	80	5
84		XIII/64 (Part) Total	1	....		....	3	4	31	....
85		XIV/85	....	....	....	....	1	....	23	...
86		XIV/86	....	....		....	....	....	76	....
87		XIV/87	....	....	....	....	....	..	37	....
		(Part) Total	....	....	....	....	1	..	136	....
88		XV/88	4	....	....	....	2	...	37	....
89		XV/89	1	..	....	....	....	....	82	9
90		XV/90	....	..	....	....	2	2	89	1
91		XV/91	1	....	....	....	....	....	43	....
92		XV/92	....	....	....	....	....	....	53	3
93		XV/93	....	....	....	....	...	....	16	2
		(Part) Total	6	....	....	....	4	2	320	15
94		XVI/94	2	....	....	....	8	..	35	1
95		XVI/95	1	...	....	....	1	..	35	1
96		XVI/96	2	....	....	....	....	....	48	3
97		XVI/97	1	....	....	....	2	....	22	....
98		XVI/115	1	....	3	....	....	....	48	....
		Total	7	..	3	....	11	..	188	5

CENSUS ABSTRACT—cont.

TALUK

WORKERS									
VI Construction		VII Trade and Commerce		VIII Transport, Storage & Communications		IX Other Services		X Non-workers	
M	F	M	F	M	F	M	F	M	F
(29)	(30)	(31)	(32)	(33)	(34)	(35)	(36)	(37)	(38)
3	2	10	2	27	....	25	4	120	199
13	....	15	....	75	6	63	7	265	402
11	2	6	....	48	2	38	6	212	283
1	....	15	....	25	....	45	13	229	304
28	**4**	**46**	**2**	**175**	**8**	**171**	**30**	**826**	**1,188**
6	....	20	4	39	1	59	18	214	345
2	....	8	....	39	....	86	18	241	370
5	1	25	....	18	1	53	11	246	383
4	....	3	....	5	2	7	1	29	60
17	**1**	**56**	**4**	**101**	**4**	**205**	**48**	**730**	**1,158**
1	....	35	2	19	2	41	22	173	237
4	....	13	....	10	....	60	9	168	232
....	....	3	....	1	1	127	4	133	218
....	....	3	....	2	....	80	2	119	200
5	....	**54**	**2**	**32**	**3**	**308**	**37**	**593**	**887**
2	....	**23**	....	**8**	....	**8**	**4**	**71**	**130**
....	....	63	4	7	....	13	4	105	193
4	....	68	3	22	1	25	10	235	383
5	....	77	1	15	1	15	5	144	287
9	....	**208**	**8**	**44**	**2**	**53**	**19**	**484**	**863**
8	....	47	3	27	...	15	5	105	218
3	2	96	3	12	....	23	4	187	364
1	....	106	....	16	1	49	9	266	460
6	1	34	....	47	....	19	4	198	296
2	....	23	2	26	1	53	16	193	298
6	....	7	....	6	....	23	4	63	131
26	**3**	**313**	**8**	**134**	**2**	**182**	**42**	**1,012**	**1,767**
25	6	26	1	12	...	29	5	160	284
28	8	18	3	16	....	23	6	160	286
22	7	18	1	22	....	30	11	186	267
14	4	9	2	6	1	12	5	114	145
7	....	38	....	39	....	13	9	131	218
96	**25**	**509**	**7**	**95**	**1**	**187**	**36**	**751**	**1,200**

URBAN BLOCKWISE PRIMARY

8. SAIDAPET

Serial No.	Location Code No.	Name of Town / Ward / Enumerator's Block No.	Area of Town in Sq. Km.	Occupied Residential Houses	No. of House-holds	Total Population including Institutional & Houseless Population		
						P	M	F
(0)	(1)	(2)	(3)	(4)	(5)	(6)	(7)	(8)
	LI. ALANDUR (M)—cont.							
99	H. N. B/E. B. No.	XVII/98		67	126	661	328	333
100		XVII/99		106	146	696	353	343
101		XVII/100		124	137	648	331	317
102		XVII/101		107	128	603	308	295
		Total		404	537	2,608	1,320	1,288
103		XVIII/102		121	121	668	365	303
104		XVIII/103		95	128	655	346	309
105		XVIII/104		90	99	503	243	260
106		XVIII/105		43	51	245	122	123
		(Part) Total		349	399	2,071	1,076	995
107		XIX/106 (Part) Total		9	9	52	22	30
108		XVIII/107 (Part) Total		158	167	818	448	380
109		XIX/108		119	131	706	361	345
110		XIX/109		136	156	824	441	383
111		XIX/110		111	134	658	335	323
112		XIX/111		93	165	836	434	402
113		XIX/112		73	109	652	338	314
		(Part) Total		532	695	3,676	1,909	1,767
114		X/113 (Part) Total		23	52	205	168	127
115		XIII/114 (Part) Total		46	133	677	370	307
		TOWN TOTAL	6.64	9,031	12,639	65,039	33,999	31,040
	LII. VELACHERI (P).							
1	H. N. B/E. B. No.	1/474 Total		181	158	827	443	384
2		2/475 ,,		224	224	939	511	428
3		3/571 ,,		40	40	200	108	92
4		4/476 ,,		110	110	519	264	255
5		5/572 ,,		96	96	496	241	255
6		6/477 ,,		95	104	739	395	344
7		7/573 ,,		153	153	840	427	413
8		8/478 ,,		124	164	792	418	374
9		9/479 ,,		149	196	972	510	462
10		10/480 ,,		109	109	803	414	389
11		11/481 ,,		295	344	563	289	274
12		12/482 ,,		109	119	634	334	300
		TOWN TOTAL	7.01	1,635	1,817	8,324	4,354	3,970

CENSUS ABSTRACT—cont.

TALUK

Scheduled Castes		Scheduled Tribes		Literate and Educated Persons		WORKERS: Total Workers (i-ix)		I Cultivators		II Agricultural Labourers	
M	F	M	F	M	F	M	F	M	F	M	F
(9)	(10)	(11)	(12)	(13)	(14)	(15)	(16)	(17)	(18)	(19)	(20)
....	....	....	....	288	228	150	22	1	....	1	....
....	....	....	....	267	213	158	19	....	....	....	....
20	18	....	....	240	173	152	5	....	....	....	....
2	3	....	....	223	167	147	18	....	....	1	....
22	**21**	....	....	**1,018**	**781**	**607**	**64**	**1**	....	**2**	....
2	2	....	....	287	177	170	26	....	....	1	....
....	....	....	....	251	266	173	12	6	....	....	....
....	....	....	....	170	142	106	9	....	....	1	....
....	....	....	....	109	93	61	9	....	....	....	....
2	**2**	....	....	**817**	**678**	**510**	**56**	**6**	....	**2**	....
11	**14**	....	....	**14**	**18**	**10**	....	....	....	....	....
10	**5**	....	....	**242**	**103**	**214**	**15**	....	....	**1**	....
110	99	....	....	278	207	167	12	....	....	....	....
39	32	....	....	338	248	203	26	2	....	....	....
1	2	....	....	255	213	163	17	1	....	1	....
5	2	....	....	328	219	207	12	....	....	14	....
2	4	....	....	251	160	130	6	2	1	20	....
157	**139**	....	....	**1,450**	**1,047**	**870**	**73**	**5**	**1**	**35**	....
2	....	....	....	**131**	**87**	**75**	**17**	....	....	....	....
....	....	....	....	**295**	**185**	**186**	**12**	....	....	....	....
4,268	**3,968**	**15**	**15**	**25,137**	**16,997**	**15,874**	**1,486**	**59**	**2**	**91**	**12**
....	....	....	....	300	236	203	3	2	....	....	....
....	....	....	....	315	150	277	20	....	....	3	....
12	14	....	....	74	44	45	1	....	....	3	....
10	6	....	....	176	114	143	24	....	....	1	2
97	93	....	....	165	148	115	41	....	....	....	....
362	316	....	....	234	127	202	17	....	....	9	....
390	390	....	....	235	133	204	12	....	....	2	....
301	281	....	....	222	106	246	7	9	....	9	....
....	....	....	....	372	246	253	15	5	....	3	1
....	....	....	....	309	214	209	19	9	1	4	....
....	....	....	....	164	66	158	29	27	2	23	11
....	....	....	....	198	60	191	1	163	....	8	....
1,172	**1,100**	....	....	**2,764**	**1,654**	**2,246**	**217**	**215**	**3**	**65**	**14**

URBAN BLOCKWISE PRIMARY

8. SAIDAPET

Serial No.	Location Code No.	Name of Town/Ward/ Enumerators' Block No.	WORKERS							
			III Livestock, Forestry, Fishing, Hunting, Plantations, Orchards, & Allied activities		IV Mining and Quarrying		(V) Manufacturing, Processing, Servicing and Repairs			
							(a) Household Industry		(b) Other than Household Industry	
			M	F	M	F	M	F	M	F
			(21)	(22)	(23)	(24)	(25)	(26)	(27)	(28)
	LI. ALANDUR (M)—cont.									
99	H. N. B/E. B. No.	XVII/98	....	....	....	....	....	....	30	7
100		XVII/99	....	....	....	....	....	....	65	5
101		XVII/100	1	....	....	....	....	....	49	....
102		XVII/101	....	....	....	....	1	1	39	2
		Total	1	....	....	....	1	1	183	14
103		XVIII/102	1	....	....	....	....	....	52	2
104		XVIII/103	....	....	....	....	10	2	52	3
105		XVIII/104	....	....	....	....	1	....	20	2
106		XVIII/105	....	....	....	....	....	....	15	....
		(Part) Total	1	....	....	....	11	2	139	7
107		XIX/106 (Part) Total	....	....	....	....	....	....	6	....
108		XVIII/107 (Part) Total	....	1	....	....	....	....	67	....
109		XIX/108	2	....	1	....	....	....	58	1
110		XIX/109	....	....	....	....	....	....	56	1
111		XIX/110	....	....	....	....	....	....	47	1
112		XIX/111	1	....	....	....	2	....	47	1
113		XIX/112	....	....	....	....	....	....	33	1
		(Part) Total	3	....	....	....	2	....	241	5
114		X/113 (Part) Total	....	....	....	....	....	....	26	1
115		XIII/114 (Part) Total	....	....	....	....	....	....	70	7
		TOWN TOTAL	100	2	22	6	86	11	5,116	235
	LII. VELACHERI (P)—cont.									
1	H. N. B/E. B. No.	1/474 Total	9	3	....	....	....	....	48	3
2		2/475 ,,	2	....	....	....	4	1	87	3
3		3/571 ,,	....	....	....	....	....	....	15	....
4		4/476 ,,	....	....	....	....	2	....	74	7
5		5/572 ,,	2	....	....	....	....	....	26	3
6		6/477 ,,	1	....	....	....	1	....	36	2
7		7/573 ,,	1	....	....	....	....	....	32	2
8		8/478 ,,	2	....	....	....	....	....	28	....
9		9/479 ,,	3	....	....	....	1	....	81	2
10		10/480 ,,	....	....	....	....	....	....	65	7
11		11/481 ,,	1	1	....	....	11	....	49	2
12		12/482 ,,	....	....	....	....	2	....	6	....
		TOWN TOTAL	21	4	....	....	21	1	547	31

CENSUS ABSTRACT—cont.

TALUK

WORKERS									
VI Construction		VII Trade and Commerce		VIII Transport, Storage & Communications		IX Other Services		X Non-workers	
M	F	M	F	M	F	M	F	M	F
(29)	(30)	(31)	(32)	(33)	(34)	(35)	(36)	(37)	(38)
3	....	45	1	21	1	49	13	178	311
5	....	25	4	26	2	37	8	195	324
8	....	43	....	22	....	29	5	179	312
12	....	40	....	25	2	29	13	161	277
28	....	153	5	94	5	144	39	713	1,224
10	....	47	3	24	....	35	21	195	277
14	....	43	1	24	....	24	6	173	297
3	....	26	1	24	....	31	6	137	251
2	....	19	....	11	1	14	8	61	114
29	....	135	5	83	1	104	41	566	939
....	....	....	....	2	....	2	....	12	30
55	6	45	3	32	1	14	4	234	30
15	....	22	1	24	1	46	9	194	333
15	2	45	4	40	5	45	14	238	357
13	2	34	2	27	2	40	10	172	306
22	1	33	....	45	3	43	7	227	390
12	....	19	....	27	1	17	3	208	308
77	5	153	7	163	12	191	43	1,039	1,694
19	10	9	2	2	....	19	4	93	110
3	....	51	1	21	....	34	4	184	295
893	121	3,265	173	2,672	91	3,570	833	18,125	29,554
14	3	22	1	33	4	75	17	240	353
28	2	27	6	26	1	95	7	239	408
2	....	3	....	12	1	10	....	63	91
13	2	9	3	22	....	27	10	116	231
6	1	17	4	15	....	49	33	126	214
25	....	8	....	22	2	100	13	193	327
42	1	12	1	18	....	97	8	223	401
14	1	11	....	97	1	76	5	172	367
27	2	26	2	32	....	75	8	257	447
1	....	24	3	39	1	67	7	205	370
12	....	7	4	11	....	17	9	131	245
1	....	5	....	....	....	6	1	143	298
185	12	171	24	327	10	694	118	2,108	3,758

URBAN BLOCKWISE PRIMARY

8. SAIDAPET

Serial No.	Location Code No.	Name of Town / Ward/Enumerator's Block No.		Area of Town in Sq. Km.	Occupied Residential Houses	No. of Households	Total Population including Institutional & Houseless Population		
							P	M	F
(0)	(1)	(2)		(3)	(4)	(5)	(6)	(7)	(8)
	LIII. THIRUVANMIYUR (P)								
1	H.N.B/E.B. No.	1/483	Total		295	344	1,567	794	773
2		2/484	,,		306	306	1,551	770	781
3		3/485	,,		339	339	1,741	913	828
4		4/486	,,		108	239	1,162	607	555
5		5/487	,,		117	219	1,672	874	798
6		6/488			43	43	294	153	141
7		6/489			191	191	1,008	516	492
			Total		234	234	1,302	669	633
8		7/490			93	184	866	436	430
9		7/491			123	125	608	324	284
			Total		216	309	1,474	760	714
10		8/492	Total		105	180	1,245	651	594
11		9/493	,,		108	196	1,289	681	608
12		10/494	,,		82	216	1,049	559	490
13		11/495	,,		164	164	923	469	454
14		12/496	,,		106	196	1,002	580	502
15		13/497			135	190	1,041	547	494
16		13/498			7	35	148	72	76
			Total		142	225	1,189	619	570
		TOWN TOTAL		5.19	2,322	3,077	17,166	8,866	8,300
	LIV. KATHIVAKKAM (P)								
1	H. N. B/E.B No.	1/499	Total		217	269	1,273	702	571
2		2/500 A	,,		116	116	596	285	311
3		3/500 B	,,		49	49	269	123	146
		TOWN TOTAL		2·47	382	434	2,138	1,110	1,028
	LV. PERUNGUDI (P)								
1	H.N.B./E.B. No.	1/501	Total		72	82	408	216	192
2		1/502	,,		84	91	465	231	234
			Total		156	173	873	447	426
3		2/503	Total		173	189	868	466	402
		TOWN TOTAL		4·66	329	361	1,741	913	828
	LVI. PALLIKARANAI (P)								
1	H.N.B./E.B.No.	1/504	Total		197	220	1,022	540	482
2		2/505	,,		137	149	728	378	350

CENSUS ABSTRACT—contd.

TALUK

Scheduled Castes		Scheduled Tribes		Literate and Educated Persons		WORKERS: Total Workers (i-ix)		I Cultivators		II Agricultural Labourers	
M	F	M	F	M	F	M	F	M	F	M	F
(9)	(10)	(11)	(12)	(13)	(14)	(15)	(16)	(17)	(18)	(19)	(20)
44	46	....	....	524	285	421	34	1	....	1	....
68	70	....	....	539	319	385	33	....	....	....	....
14	....	....	....	658	413	465	33	....	....	1	2
2	1	....	....	446	284	330	15	....	....	1	....
99	91	....	....	621	365	471	30	1	....	....	....
....	....	....	....	136	117	64	19	....	....	....	....
..	....	....	....	307	120	245	51	....	....	....	....
....	....	....	....	443	237	309	70	....	....	....	....
52	55	....	....	268	136	204	22	....	....	2	1
4	5	....	....	227	153	176	16	6	....	8	5
56	60	....	....	495	289	380	38	6	....	10	6
..	....	....	....	471	282	350	4	4	....	2	....
....	....	....	....	537	409	333	24	2	....	....	....
11	12	....	....	403	218	294	22	....	....	3	....
2	1	....	....	247	100	228	3	....	....	2	....
3	4	....	....	354	224	277	27	3	....	1	3
366	341	....	....	315	137	266	56	6	....	59	12
....	....	....	....	46	34	46	13	1	....	....	....
366	341	....	....	361	171	312	69	7	....	59	12
657	626	....	....	6,099	3,596	4,555	402	24	....	80	23
269	230	....	....	410	170	326	3	1	....	81	....
....	....	....	....	155	84	153	37	....	....	....	....
....	....	....	....	42	24	58	9	....	....	....	....
269	230	....	....	607	278	537	42	1	....	81	....
150	136	....	....	111	49	119	3	14	....	23	2
30	32	....	....	89	54	110	1	9	....	12	....
180	168	....	....	200	103	229	4	23	....	35	2
16	15	....	....	292	233	243	11	4	....	7	....
196	183	....	....	492	336	472	15	27	....	42	2
....	....	....	....	344	156	306	22	97	7	52	8
343	328	....	....	202	72	193	30	45	1	72	34

URBAN BLOCKWISE PRIMARY

8. SAIDAPET

Serial No.	Location Code No.	Name of Town / Ward / Enumerator's Block No.		WORKERS III Livestock, Forestry, Fishing, Hunting, Plantations, Orchards & Allied activities		IV Mining and Quarrying		(V) Manufacturing, Processing, Servicing and Repairs (a) Household Industry		(V) Manufacturing, Processing, Servicing and Repairs (b) Other than Household Industry	
				M	F	M	F	M	F	M	F
				(21)	(22)	(23)	(24)	(25)	(26)	(27)	(28)
	LIII. THIRUVANMIYUR (P)—cont.										
1	H.N.B./E.B. No.	1/483	Total	7	...	...	...	1	10	124	...
2		2/484	,,	4	...	...	...	...	...	96	3
3		3/485	,,	7	...	...	...	...	1	134	2
4		4/486	,,	7	...	...	...	4	1	110	1
5		5/487	,,	5	1	...	...	1	...	177	4
6		6/488		...	...	...	...	...	...	20	...
7		6/489		...	...	...	...	...	...	12	1
			Total	...	...	...	...	...	...	32	1
8		7/490		3	...	...	...	2	...	56	1
9		7/491		15	...	...	...	...	...	52	1
			Total	18	...	...	...	2	...	108	2
10		8/492	Total	7	...	...	...	1	...	170	1
11		9/493	,,	1	...	...	...	2	...	159	2
12		10/494	,,	2	...	...	...	...	1	128	3
13		11/495	,,	183	1	...	...	...	...	20	...
14		12/496	,,	3	...	...	...	9	...	108	1
15		13/497		14	2	...	...	...	...	58	1
16		13/498		4	1	...	...	...	...	8	1
			Total	18	3	...	...	...	...	66	2
		TOWN TOTAL		262	5	...	...	20	13	1,432	22
	LIV. KATHIVAKKAM (P)—cont.										
1	H.N.B./E.B No.	1/499	Total	33	...	...	...	...	...	60	...
2		2/500 A	,,	128	3	...	...	...	...	8	...
3		3/500 B	,,	53	5	...	...	...	...	1	...
		TOWN TOTAL		214	8	...	...	...	...	69	...
	LV. PERUNGUDI (P)—cont.										
1	H.N.B./E.B. No.	1/501	Total	1	...	...	...	2	...	28	...
2		1/502	,,	15	...	...	...	3	...	16	...
			Total	16	...	...	...	5	...	44	...
3		2/503	Total	2	...	...	...	2	...	102	4
		TOWN TOTAL		18	...	...	...	7	...	146	4
	LVI. PALLIKARANAI (P)—cont.										
1	H.N.B./E.B.No.	1/504	Total	...	...	...	...	1	...	76	1
		2/505	,,	...	...	6	...	1	...	42	...

CENSUS ABSTRACT—cont.

TALUK

WORKERS									
VI Construction		VII Trade and Commerce		VIII Transport, Storage & Communications		IX Other Services		X Non - workers	
M	F	M	F	M	F	M	F	M	F
(29)	(30)	(31)	(32)	(33)	(34)	(35)	(36)	(37)	(38)
90	16	66	1	71	1	60	6	373	739
64	11	59	3	101	1	61	15	385	748
37	....	65	4	119	6	102	18	448	795
25	1	57	3	63	4	63	5	277	540
49	....	77	3	79	....	82	22	403	768
1	1	11	2	2	....	30	16	89	122
5	2	161	26	11	....	56	23	271	441
6	3	172	27	13	....	86	39	360	563
40	9	24	3	22	....	55	8	232	408
19	1	25	1	15	1	36	7	148	268
59	10	49	4	37	1	91	15	380	676
23	....	41	....	44	....	58	3	301	590
15	....	58	2	23	1	73	19	348	584
11	....	55	3	42	2	53	13	265	468
....	....	1	2	11	....	11	....	241	451
48	1	36	9	26	....	43	13	223	475
30	6	20	9	43	22	36	4	281	438
17	6	2	....	2	....	12	5	26	63
47	12	22	9	45	22	48	9	307	501
474	54	758	70	674	38	831	177	4,311	7,898
48	....	24	....	22	....	57	3	376	568
....	....	6	26	11	1	....	....	132	281
....	....	1	4	3	....	....	....	65	137
48	....	31	30	36	1	57	3	573	986
7	....	8	....	16	1	20	....	97	189
6	....	10	....	25	1	14	....	121	233
13	....	18	....	41	2	34	....	218	422
16	....	23	1	56	....	31	6	223	391
29	....	41	1	97	2	65	6	441	813
4	....	31	3	13	....	32	3	234	460
5	....	5	....	4	....	13	3	185	312

URBAN BLOCKWISE PRIMARY

8. SAIDAPET

Serial No.	Location Code No.	Name of Town / Ward / Enumerator's Block No.	Area of Town in Sq. Km.	Occupied Residential Houses	No. of House-holds	Total Population including Institutional & Houseless Population		
						P	M	F
(0)	(1)	(2)	(3)	(4)	(5)	(6)	(7)	(8)
		LVI. PALLIKARANAI (P)—cont.						
3		H.N.B/E.B. No. 3/506		129	129	648	331	317
		TOWN TOTAL	17.35	463	498	2,321	1,249	1,149
		LVII. MADIPAKKAM (P)						
1		H.N.B/E.B. No. 1/507 Total		13	13	96	47	49
		TOWN TOTAL	5.59	13	13	96	47	49
		LVIII. PALLAVAPURAM (M)						
1		H.N.B/E.B. No. 1/1		95	115	539	285	254
2		1/2		29	59	268	140	128
		(Part) Total		124	174	807	425	382
3		2/3 (Part) Total		49	96	473	235	238
4		3/4		98	195	851	440	411
5		3/5		71	85	478	250	228
		(Part) Total		169	280	1,329	690	639
6		4/6		32	57	257	133	124
7		4/7		62	112	532	297	235
		(Part) Total		94	169	789	430	359
8		5/8		62	209	897	473	424
9		5/58		47	56	341	176	165
10		5/59		76	98	547	267	280
		(Part) Total		185	363	1,785	916	869
11		6/9		104	175	908	464	444
12		6/10		159	159	866	442	424
13		6/60		69	71	362	195	167
14		6/61		174	179	947	488	459
		(Part) Total		506	584	3,083	1,589	1,494
15		7/11		107	111	561	285	276
16		7/12		110	150	590	298	292
		(Part) Total		217	261	1,151	583	568
17		1/13		21	116	676	357	319
18		1/14		32	34	191	109	82
		(Part) Total		53	150	867	466	401
19		2/15 (Part) Total		65	65	377	209	168

CENSUS ABSTRACT—cont.

TALUK

Scheduled Castes		Scheduled Tribes		Literate and Educated Persons		WORKERS: Total Workers (i-ix)		WORKERS: I Cultivators		WORKERS: II Agricultural Labourers	
M	F	M	F	M	F	M	F	M	F	M	F
(9)	(10)	(11)	(12)	(13)	(14)	(15)	(16)	(17)	(18)	(19)	(20)
272	**256**	....	....	**176**	**80**	**160**	**17**	**6**	...	**81**	**11**
615	**584**	....	....	**722**	**308**	**659**	**77**	**149**	**8**	**205**	**53**
1	...	....	...	**39**	**37**	**20**	**3**	....	....	....	....
1	....	....	...	**39**	**37**	**20**	**3**	....	....	....	....
27	30	....	....	229	166	145	**25**	2	.	....	....
....	...	....	....	103	79	70	3	...	..	....	....
27	**30**	....	....	**332**	**245**	**215**	**28**	**2**	....	....	....
..	....	....	....	**193**	**153**	**117**	**16**	...	....	....	....
....	....	....	....	307	180	245	16	1	....	....	....
127	109	....	....	131	96	120	12	.	....	....	....
127	**109**	...	....	**438**	**276**	**365**	**28**	**1**	...	....	....
45	47	....	....	73	41	67	2	....	....	....	....
160	130	....	....	204	108	143	9	1	....	....	....
205	**177**	....	....	**277**	**149**	**210**	**11**	**1**	....	....	....
13	13	....	....	235	105	235	32	....	....	....	....
...	...	....	....	150	136	68	7	....	....	....	....
....	....	....	....	232	237	118	20	2	....	....	....
13	**13**	....	....	**617**	**478**	**421**	**59**	**2**	....	....	....
....	....	....	....	347	232	214	7	...	...	....	....
....	....	....	....	286	149	214	13	..	....	....	..
....	....	....	....	127	80	77	2	....	....	1	....
....	....	....	....	353	257	200	7	...	....	....	....
....	....	....	....	**1,113**	**718**	**705**	**29**	....	....	**1**	....
33	24	3	2	165	106	144	9	....	....	....	....
99	115	....	....	204	157	143	30	....	....	....	....
132	**139**	**3**	**2**	**369**	**263**	**287**	**39**	....	....	....	....
...	...	....	....	242	125	154	1	25	....	36	....
....	....	....	...	71	16	55	7	15	1	9	6
....	....	....	....	**313**	**141**	**209**	**8**	**40**	**1**	**45**	**6**
172	**157**	....	....	**114**	**40**	**111**	**13**	**4**	....	**7**	**5**

URBAN BLOCKWISE PRIMARY

8. SAIDAPET

Serial No.	Location Code No.	Name of Town / Ward / Enumerator's Block No.	WORKERS							
			III Livestock, Forestry, Fishing, Hunting, Plantations, Orchards & Allied activities		IV Mining and Quarrying		(V) Manufacturing, Processing, Servicing and Repairs			
							(a) Household Industry		(b) Other than Household Industry	
			M	F	M	F	M	F	M	F
			(21)	(22)	(23)	(24)	(25)	(26)	(27)	(28)
		LVI. PALLIKARANAI (P)—cont.								
3		H.N.B/E.B. No. 3/506	....	1	...	....	....	....	43	3
		TOWN TOTAL	....	1	6	....	2	....	161	4
		LVII. MADIPAKKAM (P)—cont.								
1		H.N.B/E.B. No. 1/507 Total	....	....	....	....	...	....	3	....
		TOWN TOTAL	....	....	....	....	....	....	3	....
		LVIII. PALLAVAPURAM (M)—cont.								
1		H.N.B/E.B. No. 1/1	....	....	....	....	....	....	45	9
2		1/2	....	....	....	....	....	....	32	2
		(Part) Total	...	....	....	....	....	....	77	11
3		2/3 (Part) Total	....	....	....	....	....	....	48	12
4		3/4	....	....	....	....	....	....	136	8
5		3/5	....	....	....	....	....	....	88	4
		(Part) Total	....	....	....	....	....	....	224	12
6		4/6	....	....	....	....	....	....	28	1
7		4/7	....	....	....	....	4	....	56	4
		(Part) Total	....	....	....	....	4	....	84	5
8		5/8	1	....	....	....	....	...	82	14
9		5/58	....	....	....	....	....	....	21	1
10		5/59	....	....	....	....	....	....	31	7
		(Part) Total	1	....	....	....	....	....	134	22
11		6/9	....	....	....	....	....	....	89	3
12		6/10	....	...	....	....	1	2	67	4
13		6/60	1	....	....	....	2	....	25	..
14		6/61	2	....	1	....	4	....	65	5
		(Part) Total	3	....	1	....	7	2	246	12
15		7/11	....	....	....	....	....	....	58	4
16		7/12	7	1	....	....	....	....	41	7
		(Part) Total	7	1	....	....	....	....	99	11
17		1/13	2	....	8	....	....	....	37	1
18		1/14	....	...	1	....	2	....	14	....
		(Part) Total	2	....	9	....	2	....	51	1
19		2/15 (Part) Total	....	....	....	....	....	....	80	7

CENSUS ABSTRACT—cont.

TALUK

WORKERS									
VI Construction		VII Trade and Commerce		VIII Transport, Storage & Communications		IX Other Services		X Non-workers	
M	F	M	F	M	F	M	F	M	F
(29)	(30)	(31)	(32)	(33)	(34)	(35)	(36)	(37)	(38)
2	....	1	....	9	....	18	2	171	300
11	....	37	3	26	....	63	8	590	1,072
....	....	2	....	1	....	14	3	27	46
....	....	2	....	1	....	14	3	27	46
1	....	42	....	41	1	14	15	140	229
1	....	12	....	13	....	12	1	70	125
2	....	54	....	54	1	26	16	210	354
4	....	33	2	9	....	23	4	118	220
7	....	37	1	33	....	31	7	195	395
....	....	9	....	8	1	15	7	130	216
7	....	46	1	41	1	46	14	325	611
3	....	13	....	15	....	8	1	66	122
2	....	29	2	38	1	13	2	154	226
5	....	42	2	53	1	21	3	220	348
17	1	65	5	48	8	22	4	238	392
....	....	20	....	9	....	18	6	108	158
....	....	22	3	16	1	47	9	149	260
17	1	107	8	73	9	87	19	495	810
9	....	68	2	28	....	20	2	250	437
4	....	96	2	24	....	22	5	228	411
10	1	6	....	17	....	15	1	118	165
5	....	23	....	70	....	30	2	288	452
28	1	193	4	139	....	87	10	884	1,465
1	....	23	....	38	....	24	5	141	267
8	2	11	2	11	....	65	18	155	262
9	2	34	2	49	....	89	23	296	519
5	....	9	....	11	....	21	....	203	318
4	....	1	....	6	....	3	....	54	75
9	....	10	....	17	....	24	....	257	393
....	....	4	....	9	....	7	1	98	155

URBAN BLOCKWISE PRIMARY

8. SAIDAPET

Serial No.	Location Code No.	Name of Town / Ward / Enumerator's Block No.	Area of Town in Sq. Km.	Occupied Residential Houses	No. of House-holds	Total Population including Institutional & Houseless Population		
						P	M	F
(0)	(1)	(2)	(3)	(4)	(5)	(6)	(7)	(8)
		LVIII. PALLAVAPURAM (M)—cont.						
20	H.N.B/E.B. No.	1/16		118	122	655	338	317
21		1/17		125	137	773	399	374
22		1/18		170	185	921	472	449
23		1/19		104	107	541	291	250
		(Part) Total		**517**	**551**	**2,890**	**1,500**	**1,390**
24		2/20		107	129	724	361	363
25		2/21		266	284	1,570	813	757
26		2/22		169	194	1,123	584	539
27		2/23		162	201	855	456	399
		(Part) Total		**704**	**808**	**4,272**	**2,214**	**2,058**
28		3/24		205	305	1,617	856	761
29		3/25		240	286	1,423	720	703
30		3/26		207	226	1,053	541	512
		(Part) Total		**652**	**817**	**4,093**	**2,117**	**1,976**
31		4/27		42	81	375	193	182
32		4/28		98	226	1,098	572	526
		(Part) Total		**140**	**307**	**1,473**	**765**	**708**
33		5/29		132	158	816	478	388
34		5/30		190	219	1,091	553	538
35		5/31		133	143	751	410	341
36		5/32		234	295	1,341	729	612
		(Part) Total		**689**	**815**	**3,999**	**2,120**	**1,879**
37		6/33		112	179	994	499	495
38		6/34		189	278	1,469	773	696
39		6/35		106	176	1,152	691	461
40		6/36		96	326	1,113	620	493
		(Part) Total		**503**	**959**	**4,728**	**2,583**	**2,145**
41		7/37		110	127	765	399	366
42		7/38		150	303	1,559	794	765
43		7/39		125	169	1,293	650	643
44		7/40		125	169	910	464	446
45		7/41		132	207	1,156	590	566
46		7/42		56	90	433	213	220
		(Part) Total		**698**	**1,065**	**6,116**	**3,110**	**3,006**

CENSUS ABSTRACT—cont.

TALUK

Scheduled Castes		Scheduled Tribes		Literate and Educated Persons		WORKERS: Total Workers (I to IX)		I Cultivators		II Agricultural Labourers	
M	F	M	F	M	F	M	F	M	F	M	F
(9)	(10)	(11)	(12)	(13)	(14)	(15)	(16)	(17)	(18)	(19)	(20)
303	282	....	....	209	81	162	33	7	....	2	....
190	169	....	....	287	173	164	19	....	....	22	2
59	47	....	....	281	140	234	13	8	....	44	3
23	23	....	....	132	78	142	8	3	....	14	1
575	521	....	....	959	477	793	73	19	....	92	6
21	35	....	....	254	193	174	4	....	....	....	....
285	169	....	....	550	299	339	41	....	....	2	....
360	281	....	....	417	232	238	37	1	....	....	....
432	381	....	....	254	99	196	7	....	....	1	....
1,098	1,066	....	....	1,475	843	948	89	1	....	3	....
53	53	....	....	675	541	377	53	1	....	....	....
539	536	....	....	496	288	312	70	....	....	....	....
281	286	....	....	315	194	231	38	2	....	2	....
873	875	....	....	1,425	1,023	910	181	3	....	2	....
....	....	....	....	159	135	82	11	....	....	....	....
....	....	....	....	482	379	250	23	....	....	....	....
....	....	....	....	641	514	332	34	....	....	....	....
355	328	....	....	129	47	191	17	....	....	26	7
189	194	....	....	336	200	268	40	1	....	3	....
124	104	....	....	273	172	189	10	....	....	....	....
387	336	....	....	416	209	340	20	1	....	....	....
1,055	964	....	....	1,184	678	988	87	2	....	29	7
....	....	....	....	421	325	222	22	....	....	....	....
31	26	....	....	537	398	376	41	10	....	1	....
....	....	....	....	554	254	298	23	....	....	....	....
....	....	....	....	480	281	282	31	....	....	....	....
31	26	....	....	1,692	1,318	1,178	117	10	....	1	....
....	....	....	....	341	298	163	22	....	....	....	....
3	2	....	....	684	589	339	38	....	....	1	....
....	....	....	....	567	518	293	43	....	....	1	....
....	....	....	....	374	340	198	20	....	....	1	....
....	....	....	....	516	458	260	42	....	....	1	....
....	....	....	....	191	173	114	9	....	....	....	....
3	2	....	....	2,673	2,376	1,267	174	....	....	4	....

URBAN BLOCKWISE PRIMARY

8. SAIDAPET

Serial No.	Location Code No.	Name of Town/Ward/ Enumerator's Block No.	WORKERS							
			III Livestock, Forestry, Fishing, Hunting, Plantations, Orchards & Allied activities		IV Mining and Quarrying		(V) Manufacturing, Processing, Servicing and Repairs			
							(a) Household Industry		(b) Other than Household Industry	
			M	F	M	F	M	F	M	F
			(21)	(22)	(23)	(24)	(25)	(26)	(27)	(28)
		LVIII. PALLAVAPURAM (M)—cont.								
20	H.N.B/E.B. No.	1/16	....	....	....	....	1	....	120	31
21		1/17	....	....	....	....	1	....	89	14
22		1/18	1	....	....	....	6	....	109	5
23		1/19	1	....	....	....	....	....	72	4
		(Part) Total	2	....	....	....	8	....	390	54
24		2/20	....	....	....	....	....	....	71	2
25		2/21	....	....	5	....	1	....	179	22
26		2/22	....	....	....	....	2	....	150	16
27		2/23	....	....	....	....	....	....	104	1
		(Part) Total	....	....	5	....	3	....	504	41
28		3/24	....	....	....	....	....	....	121	50
29		3/25	....	....	....	....	....	....	198	57
30		3/26	....	....	....	....	....	....	123	20
		(Part) Total	....	....	....	....	....	....	442	92
31		4/27	....	....	....	....	....	....	26	7
32		4/28	....	....	....	....	....	....	114	6
		(Part) Total	....	....	....	....	....	....	140	13
33		5/29	....	....	....	....	....	....	63	2
34		5/30	1	....	....	....	1	....	119	2
35		5/31	....	....	....	....	....	....	94	3
36		5/32	....	....	....	....	19	....	157	9
		(Part) Total	1	....	....	....	20	....	433	16
37		6/33	2	....	....	....	....	....	75	3
38		6/34	....	1	....	....	....	....	156	6
39		6/35	....	....	....	....	....	....	104	3
40		6/36	6	2	....	....	3	....	101	7
		(Part) Total	8	3	....	....	3	....	436	19
41		7/37	1	....	....	....	....	....	37	2
42		7/38	4	....	....	....	....	....	85	7
43		7/39	....	....	3	....	....	....	58	5
44		7/40	2	....	....	....	....	....	53	3
45		7/41	....	....	....	....	....	....	72	10
46		7/42	1	....	....	....	....	....	31	....
		(Part) Total	8	....	3	....	....	....	336	27

CENSUS ABSTRACT—cont.

TALUK

WORKERS									
VI Construction		VII Trade and Commerce		VIII Transport, Storage & Communications		IX Other Services		X Non - workers	
M	F	M	F	M	F	M	F	M	F
(29)	(30)	(31)	(32)	(33)	(34)	(35)	(36)	(37)	(38)
....	....	3	....	14	....	15	2	176	284
3	....	14	....	13	....	22	3	235	355
3	....	14	3	23	....	26	2	238	436
4	....	7	....	27	1	14	2	149	242
10	....	38	3	77	1	77	9	798	1,317
....	....	55	1	31	....	17	1	187	359
4	....	43	2	49	....	56	17	474	716
2	....	21	4	29	....	34	17	345	502
2	....	9	....	62	4	18	2	260	392
8	....	128	7	171	4	125	37	1,266	1,969
9	....	97	3	74	3	75	32	479	708
12	2	23	2	39	....	40	9	408	633
1	3	38	2	31	3	34	10	310	474
22	5	158	7	144	6	149	51	1,197	1,815
2	....	22	1	13	....	19	3	111	171
9	....	50	3	35	1	42	13	322	503
11	....	72	4	48	1	61	16	433	674
11	1	6	....	73	6	12	1	237	371
6	....	51	6	62	4	24	28	285	498
2	....	10	1	29	....	54	6	221	331
7	1	67	2	55	1	34	7	389	592
26	2	134	9	219	11	124	42	1,132	1,792
3	....	61	2	27	1	54	16	277	473
16	....	55	3	69	2	69	29	397	655
7	....	105	2	51	4	31	14	393	438
6	....	66	8	49	5	51	9	338	462
32	....	287	15	196	12	205	68	1,405	2,028
3	....	40	1	29	1	53	18	236	344
3	....	80	5	78	6	88	20	455	727
2	....	97	2	40	5	92	31	357	600
10	....	32	....	46	4	54	13	266	426
1	....	65	5	39	3	82	24	330	524
4	....	13	....	38	1	27	8	99	211
23	....	327	13	270	20	396	114	1,743	2,832

URBAN BLOCKWISE PRIMARY

8. SAIDAPET

Serial No.	Location Code No.	Name of Town Ward / Enumerator's Block No.	Area of Town in Sq. Km.	Occupied Residential Houses	No. of House holds	Total Population including Institutional & Houseless Population		
						P	M	F
(0)	(1)	(2)	(3)	(4)	(5)	(6)	(7)	(8)
	LVIII	PALLAVAPURAM (M)—Cont.						
47	H. N. B/E. B. No.	8/43		127	169	770	421	349
48		8/44		111	169	847	434	413
49		8/45		164	195	945	493	452
50		8/46		108	135	712	378	334
51		Total		510	668	3,294	1,726	1,568
52		1/47 (Part) Total		141	144	684	360	324
53		4/48 (Part) Total		136	184	876	470	406
54		2/49 (Part) Total		285	310	1,793	927	866
55		3/50 (Part) Total		117	167	912	494	418
56		1/51 (Part) Total		157	173	952	474	478
57		2/52		77	82	426	226	200
58		2/53		54	54	283	143	140
59		(Part) Total		131	136	709	369	340
60		3/54		70	117	677	350	327
61		3/55		69	96	533	270	263
62		(Part) Total		139	213	1,210	620	590
63		4/56		70	85	424	201	223
		4/57		81	108	507	252	255
		(Part) Total		151	193	931	453	478
64		9/62		152	152	791	420	371
65		9/63		219	220	990	521	469
		Total		371	372	1,781	941	840
		TOWN TOTAL	18·71	7,503	10,024	51,374	26,776	24,598
	LIX.	CHITHALAPAKKAM (P)						
1	H. N. B/E. B. No.	1/508 Total		203	163	1,094	591	503
2		2/509 ,,		127	127	306	163	143
3		5/574 ,,		70	70	345	168	177
4		8/510 ,,		186	190	938	467	471
5		4/511 ,,		221	230	1,099	558	541
6		7/512 ,,		157	157	945	398	547
7		6/513 ,,		120	123	593	316	277
		TOWN TOTAL	2·08	1,084	1,162	5,320	2,661	2,659

CENSUS ABSTRACT—cont.

TALUK

Scheduled Castes		Scheduled Tribes		Liferate and Educated Persons		WORKERS					
						Total Workers (i-iv)		I Cultivators		II Agricultural Labourers	
M	F	M	F	M	F	M	F	M	F	M	F
(9)	(10)	(11)	(12)	(13)	(14)	(15)	(16)	(17)	(18)	(19)	(20)
....	....	....	....	208	207	219	9	....	....	....	....
....	....	....	....	311	205	203	16	1	....	6	....
....	....	....	....	286	133	255	2	27	....	14	....
10	109	....	....	240	122	181	2	10	....	11	....
105	109	....	....	1,135	667	858	29	38	....	31	....
196	197	....	....	166	75	180	73	12	1	8	3
171	146	....	....	319	179	718	31	....	....	....	....
2	2	....	....	700	487	394	21	5	....	2	....
....	....	....	....	397	303	183	18	....	....	....	....
42	35	....	....	315	255	229	12	5	....	....	....
103	86	....	....	149	84	109	....	3	....	15	....
3	....	....	....	105	78	61	2	....	....	....	....
106	86	....	....	254	162	170	2	3	....	15	....
5	7	....	....	300	261	159	17	....	....	....	....
27	13	....	....	232	200	140	12	....	....	....	....
32	20	....	....	532	461	299	29	....	....	....	....
....	....	....	....	177	185	97	12	....	....	....	....
76	82	....	....	174	147	106	12	....	....	....	....
76	82	....	....	351	332	203	24	....	....	....	....
42	29	....	....	344	288	196	19	3	....	....	....
14	7	....	....	385	225	214	6	....	....	2	....
56	36	....	....	729	513	410	25	3	....	2	....
5,097	4,790	3	2	19,034	13,066	12,219	1,232	170	2	232	27
132	89	....	....	394	220	321	18	30	3	27	....
158	139	....	....	79	35	79	6	20	....	31	6
80	86	....	....	90	56	75	5	5	....	17	2
8	8	2	2	307	263	225	28	1	....	....	....
4	7	....	....	415	342	266	51	....	....	....	1
....	....	....	....	780	419	232	25	1	....	....	....
55	50	....	....	138	58	157	14	2	....	22	3
437	379	2	2	1,703	1,393	1,356	147	59	3	97	12

URBAN BLOCKWISE PRIMARY

8 SAIDAPET

Serial No.	Location Code No.	Name of Town / Ward / Enumerator's Block No.	WORKERS							
			III Livestock, Forestry, Fishing, Hunting Plantations, Orchards & Allied activities		IV Mining and Quarrying		(V) Manufacturing, Processing, Servicing and Repairs			
							(a) Household Industry		(b) Other than Household Industry	
			M	F	M	F	M	F	M	F
			(21)	(22)	(23)	(24)	(25)	(26)	(27)	(28)
	LVIII PALLAVAPURAM (M)—Cont.									
47	H. N. B/E. B. No.	8/43	....	....	....	....	1	....	104	2
48		8/44	1	....	....	....	3	....	84	....
49		8/45	....	....	....	....	2	....	83	....
50		8/46	....	....	....	....	2	....	74	....
		Total	1	....	....	....	8	....	345	2
51		1/47 (Part) Total	9	2	....	....	....	....	116	62
52		4/48 (Part) Total	5	....	....	....	....	....	90	1
53		2/49 (Part) Total	2	....	....	....	....	....	124	4
54		3/50 (Part) Total	....	....	....	....	1	....	79	6
55		1/51 (Part) Total	1	....	....	....	....	....	55	2
56		2/52	....	....	....	....	....	....	33	....
57		2/53	....	....	....	....	....	....	26	....
		(Part) Total	....	....	....	....	....	....	59	....
58		3/54	....	....	....	....	1	....	47	3
59		3/55	2	....	....	....	2	....	65	6
		(Part) Total	2	....	....	....	3	....	112	9
60		4/56	1	....	....	....	....	....	47	1
61		4/57	2	....	....	....	....	....	46	4
		(Part) Total	3	....	....	....	....	....	93	5
62		9/62	....	....	....	....	....	....	45	3
63		9/63	....	....	....	....	....	....	75	3
		Total	....	....	....	....	....	....	120	6
		TOWN TOTAL	55	6	18	....	59	2	4,917	452
	LIX. CHITHALAPAKKAM (P)—cont.									
1	H. N. B/E. B. No.	1/508 Total	....	....	....	....	....	1	128	5
2		2/509 ,,	....	....	....	....	....	....	15	....
3		5/574 ,,	....	....	....	....	1	1	17	....
4		3/510 ,,	1	....	....	....	1	3	104	1
5		4/511 ,,	3	1	....	....	3	....	55	4
6		7/512 ,,	....	1	1	....	....	....	34	4
7		7/513 ,,	1	....	....	....	....	....	35	....
		TOWN TOTAL	5	2	1	....	5	5	388	14

CENSUS ABSTRACT—cont.

TALUK

WORKERS									
VI Construction		VII Trade and Commerce		VIII Transport, Storage & Communications		IIX Other Services		X Non - workers	
M	F	M	F	M	F	M	F	M	F
(29)	(30)	(31)	(32)	(33)	(34)	(35)	(36)	(37)	(38)
24	....	35	5	33		22	2	202	340
22	....	23	1	26	1	37	14	231	397
64	....	14	....	26	1	25	1	238	450
46	....	11	1	15	....	12	1	197	352
156	....	83	7	100	2	96	18	868	1,539
4	....	2	4	19	....	10	1	180	251
22	6	18	5	61	7	22	12	252	375
32	....	81	2	83	....	65	15	533	845
3	....	21	2	40	1	39	9	301	410
50	....	26	6	36	....	36	4	245	466
15	....	4	....	23	....	16	....	117	200
2	....	10	....	10	....	13	2	82	138
17	....	14	....	33	....	29	2	199	338
2	....	44	1	31	....	34	13	191	310
2	....	28	2	14	1	27	3	130	251
4	....	72	3	45	1	61	16	321	561
....	....	8	....	23	3	18	8	104	211
19	....	17	3	9	....	13	5	146	243
19	....	25	3	32	3	31	13	250	454
1	....	55	3	37	5	55	8	224	352
8	....	47	....	45	....	37	3	307	463
9	....	102	3	82	5	92	11	531	815
529	17	2,111	112	2,100	85	2,078	528	14,557	23,366
22	1	25	2	28	1	61	5	270	485
2	....	2	....	3	....	6	....	84	137
5	....	6	1	13	....	11	1	93	172
14	....	37	11	30	....	38	13	241	443
12	1	62	5	66	7	65	32	292	490
8	....	22	3	36	5	130	12	166	522
19	....	40	1	22	....	16	10	159	263
82	2	194	23	198	13	327	73	1,305	2,512

URBAN BLOCKWISE PRIMARY

8. SAIDAPET

Serial No.	Location Code No.	Name of Town / Ward/Enumerator's Block No.		Area of Town in Sq. Km.	Occupied Residential Houses	No. of Households	Total Population including Institutional & Houseless Population		
							P	M	F
(0)	(1)	(2)		(3)	(4)	(5)	(6)	(7)	(8)
	LX. THIRUNEERMALAI (P)								
1	H.N.B/E,B. No.	1/514	Total		93	93	450	237	213
2		2/515	,,		123	123	565	306	259
3		3/516	,,		121	121	624	309	315
4		4/517	,,		160	164	662	336	326
5		11/575	,,		34	34	182	91	91
6		5/518	,,		119	119	551	288	263
7		6/519	,,		112	116	436	235	201
8		7/520	,,		113	117	617	318	299
9		8/521	,,		123	127	471	251	220
10		9/522	,,		113	114	446	227	219
11		10/523	,,		108	127	670	358	312
12		12/524	,,		123	132	638	306	332
			TOWN TOTAL	5.87	1,342	1,386	6,312	3,262	3,050
	LXI. & LXV. TAMBARAM (M)								
1	H N B/E.B, No.	5/1	(Part) Total		77	104	474	252	222
2		18/2	(Part) Total		118	126	662	341	321
3		5/3			15	15	57	34	23
4		5/4			87	95	473	229	244
5		5/5			60	65	353	174	179
			(Part) Total		162	175	883	437	446
6		18/6			80	109	623	318	305
7		18/7			51	121	619	313	306
8		18/8			81	141	724	375	349
9		18/9			81	107	519	278	241
			(Part) Total		293	478	2,485	1,284	1,201
10		19/10			106	210	949	498	451
11		19/11			72	125	625	328	297
			(Part) Total		178	335	1,574	826	748
12		6/12	(Part) Total		111	133	523	286	237
13		20/13			66	174	783	411	372
14		20/14			7	12	56	27	29
			(Part) Total		73	186	839	438	401

CENSUS ABSTRACT—cont.

TALUK . . .

Scheduled Castes		Scheduled Tribes		Literate and Educated Persons		WORKERS					
						Total Workers (I—X)		I Cultivators		II Agricultural Labourers	
M	F	M	F	M	F	M	F	M	F	M	F
(9)	(10)	(11)	(12)	(13)	(14)	(15)	(16)	(17)	(18)	(19)	(20)
....	....	....	....	103	86	111	1	....	....	27	....
....	....	....	....	184	79	153	10	19	....	28	2
153	169	....	....	199	53	122	5	21	1	48	1
182	174	....	....	213	93	144	2	....	....	15	....
....	....	....	....	63	29	41	1	....	....	....	....
215	247	....	....	184	58	141	6	1	....	83	5
206	197	....	....	140	58	99	3	3	....	33	....
157	178	....	....	236	135	163	15	2	....	9	4
....	....	....	....	216	154	111	11	1	....	2	....
....	....	....	....	138	95	97	1	21	....	6	....
....	....	....	....	274	162	162	8	....	....	5	....
....	....	....	....	202	109	135	2	....	....	3	....
973	955	....	....	2,171	1,166	1,541	65	68	1	259	12
41	43	....	....	83	28	141	44	5	....	1	1
32	39	....	....	229	165	134	18	5	....	....	....
6	2	....	....	16	12	16	4	....	....	....	....
119	116	....	....	112	65	102	4	3	....	2	....
108	120	....	....	103	42	102	3	1	....	7	....
233	238	....	....	231	119	220	11	4	....	9	....
29	44	....	....	250	192	133	20	2	....	1	1
111	105	....	....	224	150	149	20	4	....	....	....
40	39	....	....	285	204	168	19	1	....	1	1
11	7	....	....	215	136	127	4	....	....	....	....
191	195	....	....	974	682	577	63	7	....	2	1
....	....	....	....	299	167	245	31	....	....	4	....
108	87	....	....	179	170	182	2	2	....	....	....
108	87	....	....	478	337	427	33	2	....	4	....
46	50	....	....	155	44	179	15	....	....	....	....
17	22	....	....	253	113	182	7	3	....	....	....
....	....	....	....	24	18	10	1	....	....	....	....
17	22	....	....	277	131	192	8	3	....	....	....

URBAN BLOCKWISE PRIMARY

8. SAIDAPET

Serial No.	Location Code No.	Name of Town/Ward/ Enumerators' Block No.		WORKERS							
				III Livestock, Forestry, Fishing, Hunting, Plantations, Orchards, & Allied activities		IV Mining and Quarrying		(V) Manufacturing, Processing, Servicing and Repairs			
								(a) Household Industry		(b) Other than Household Industry	
				M	F	M	F	M	F	M	F
				(21)	(22)	(23)	(24)	(25)	(26)	(27)	(28)
	LX. THIRUNEERMALAI (P)—cont.										
1	H.N.B/E.B. No.	1/514	Total	....	....	....	....	....	....	41	....
2		2/515	,,	....	....	....	....	1	1	49	1
3		3/516	,,	....	....	....	....	....	....	91	3
4		4/517	,,	7	....	....	....	....	....	70	....
5		11/575	,,	....	....	....	....	....	....	28	....
6		5/518	,,	2	....	....	....	....	....	39	....
7		6/519	,,	1	....	....	....	....	....	47	....
8		7/520	,,	7	1	....	....	9	....	85	1
9		8/521	,,	....	....	....	....	....	....	48	1
10		9/522	,,	1	....	....	....	2	....	39	....
11		10/523	,,	....	....	....	....	6	....	72	2
12		12/524	,,	1	....	....	....	....	....	66	1
			TOWN TOTAL	19	1	....	....	18	1	675	9
	LXI. & LXV. TAMBARAM (M)—cont.										
1	H N.B/E.B, No.	5/1	(Part) Total	6	1	....	....	....	....	106	39
2		18/2	(Part) Total	1	....	....	....	3	....	41	7
3		5/3		....	....	....	....	....	....	3	....
4		5/4		1	....	....	....	....	....	24	....
5		5/5		5	....	....	....	....	....	42	....
			(Part) Total	6	....	....	....	....	....	69	....
6		18/6		....	1	....	....	....	....	35	2
7		18/7		....	....	....	....	....	....	42	4
8		18/8		....	1	....	....	6	....	39	2
9		18/9		....	....	1	....	2	....	28	1
			(Part) Total	....	2	1	....	8	....	144	9
10		19/10		1	....	....	....	....	....	43	2
11		19/11		....	....	....	....	....	....	56	1
			(Part) Total	1	....	....	....	....	....	99	3
12		6/12	(Part) Total	2	....	....	....	5	....	29	4
13		20/13		2	....	....	....	1	....	32	3
14		20/14		....	....	....	....	....	....	3	....
			(Part) Total	2	....	....	....	....	....	35	3

CENSUS ABSTRACT—cont.

TALUK

WORKERS									
VI Construction		VII Trade and Commerce		VIII Transport, Storage & Communications		IX Other Services		X Non - workers	
M	F	M	F	M	F	M	F	M	F
(29)	(30)	(31)	(32)	(33)	(34)	(35)	(36)	(37)	(38)
3	....	9	....	13	....	18	1	126	212
10	....	26	3	8	....	11	3	154	249
4	....	7	....	6	....	5	....	127	310
4	....	5	....	25	....	18	2	192	324
3	....	1	....	9	....	....	1	50	90
....	....	2	....	7	....	10	1	144	257
....	....	1	....	3	....	11	3	136	198
1	....	11	1	9	1	10	7	155	284
2	....	20	3	14	2	24	5	140	209
1	....	6	....	11	....	10	1	130	218
15	....	18	....	20	2	16	4	196	304
14	1	6	....	34	....	11	....	171	330
57	1	112	7	179	5	454	28	1,721	2,985
2	....	7	1	12	2	2	....	111	178
3	....	30	1	24	....	27	10	207	303
1	....	6	....	4	1	2	3	18	19
4	....	8	1	52	....	8	3	127	240
1	....	4	1	28	2	14	....	72	176
6	....	18	2	84	3	24	6	217	435
7	2	33	3	22	3	33	9	185	285
15	....	28	....	29	....	31	16	164	286
22	1	52	7	20	1	27	6	207	330
11	....	43	2	22	1	20	....	151	237
55	3	156	12	93	5	111	31	707	1,138
33	5	95	9	38	4	31	11	253	420
18	..	54	1	42	....	10	....	146	295
51	5	149	10	80	4	41	11	399	715
7	...	82	3	21	1	33	7	107	222
13	..	52	....	38	....	41	4	229	365
...	...	2	1	3	....	2	..	17	28
13	...	54	1	41	2	43	4	246	393

URBAN BLOCKWISE PRIMARY

8. SAIDAPET

Serial No.	Location Code No.	Name of Town Ward / Enumerator's Block No.	Area of Town in Sq. Km.	Occupied Residential Houses	No. of House-holds	Total Population including Institutional & Houseless Population		
						P	M	F
(0)	(1)	(2)	(3)	(4)	(5)	(6)	(7)	(8)
		LXI. TAMBARAM (M)—cont.						
15		& LXV. H.N.B/E.B. No. 6/15		75	110	589	280	309
16		6/16		37	57	313	160	153
17		6/17		106	132	485	249	236
18		6/18		41	83	393	205	188
		(Part) Total		259	382	1,780	894	886
19		20/19		106	203	963	484	479
20		20/20		18	39	195	97	98
		(Part) Total		124	242	1,158	581	577
21		14/21 (Part) Total		104	130	639	341	298
22		15/22 ,,		12	14	59	34	25
23		16/23 ,,		46	47	179	106	73
24		17/24 ,,		33	38	219	112	107
25		19/25 ,,		33	37	291	213	78
26		15/26 ,,		44	100	587	306	281
27		2/27		62	133	659	364	295
28		2/28		78	131	695	361	334
29		2/29		127	162	882	476	406
		Total		267	426	2,236	1,101	1,035
30		3/30		114	123	619	305	314
31		3/31		40	89	382	198	184
32		3/32		128	136	641	321	320
33		3/33		27	58	238	115	123
		(Part) Total		309	406	1,880	939	941
34		4/34		81	155	768	394	374
35		4/35		131	131	635	323	312
36		4/36		115	135	784	416	368
		Total		327	421	2,187	1,133	1,054
37		5/37 (Part) Total		70	75	377	190	187
38		15/38		102	102	565	274	291
39		15/39		44	107	601	306	295
		(Part) Total		146	209	1,166	580	586
40		15/40 (Part) Total		17	17	98	49	49

CENSUS ABSTRACT—cont.

TALUK

Scheduled Castes		Scheduled Tribes		Literate and Educated Persons		WORKERS: Total Workers (i-ix)		WORKERS: I Cultivators		WORKERS: II Agricultural Labourers	
M	F	M	F	M	F	M	F	M	F	M	F
(9)	(10)	(11)	(12)	(13)	(14)	(15)	(16)	(17)	(18)	(19)	(20)
70	102	....	....	164	182	124	89	....	....	....	....
33	35	....	....	128	98	62	12	....	....	2	....
7	6	....	....	181	118	108	12	....	....	....	....
12	18	....	....	161	88	96	7	1	....	....	....
122	**161**	....	....	**634**	**486**	**390**	**120**	**1**	....	**2**	....
7	5	....	....	402	335	216	29	4	....	1	....
....	....	....	....	79	79	48	7	....	....	1	....
7	**5**	....	....	**481**	**414**	**264**	**36**	**4**	....	**2**	....
45	**38**	....	....	**227**	**115**	**163**	**12**	....	....	....	....
5	**4**	....	....	**19**	**3**	**26**	**3**	....	....	....	....
33	**33**	....	....	**41**	**7**	**46**	**3**	....	....	....	....
26	**21**	....	....	**37**	**22**	**49**	**4**	....	....	....	....
62	**3**	....	....	**171**	**24**	**39**	**2**	....	....	....	....
....	....	....	....	**263**	**202**	**146**	**16**	....	....	....	....
6	4	....	....	275	170	183	10	3	....	4	....
....	....	8	12	280	198	166	25	20	....	3	....
....	....	....	....	382	258	208	10	6	....	5	....
6	**4**	**8**	**12**	**937**	**626**	**557**	**45**	**29**	....	**12**	....
139	150	....	....	192	131	144	9	23	....	29	1
135	141	....	....	147	76	107	20	....	....	1	5
169	163	....	....	230	140	147	11	2	....	27	....
31	25	....	....	88	59	55	10	1	....	....	....
455	479	....	....	657	406	**453**	**50**	**26**	....	**57**	**6**
354	339	....	....	259	233	178	46	3	....	6	17
266	269	....	....	187	106	147	35	3	....	19	16
54	43	2	3	287	227	199	49	2	....	....	....
674	**651**	**2**	**3**	**733**	**566**	**514**	**130**	**8**	....	**25**	**33**
....	....	....	....	**61**	**32**	**124**	**15**	**37**	**1**	**33**	**4**
....	....	....	....	216	178	126	5	....	....	....	....
2	1	....	....	263	219	123	17	....	....	....	....
2	**1**	....	....	**479**	**397**	**249**	**22**	....	....	....	....
....	....	1	1	**42**	**34**	**25**	**1**	**1**	....	....	....

URBAN BLOCKWISE PRIMARY

8. SAIDAPET

Serial No.	Location Code No.	Name of Town / Ward / Enumerator's Block No.	WORKERS							
			III Livestock, Forestry, Fishing, Hunting Plantations, Orchards & Allied activities		IV Mining and Quarrying		(V) Manufacturing, Processing, Servicing and Repairs			
							(a) Household Industry		(b) Other than Household Industry	
			M	F	M	F	M	F	M	F
			(21)	(22)	(23)	(24)	(25)	(26)	(27)	(28)
	LXI. TAMBARAM (M)—cont. & LXV.									
15	H.N.B/E.B. No.	6/15	....	....	....	....	....	....	12	2
16		6/16	....	....	....	....	2	1	9	1
17		6/17	....		....	....	1	....	29	1
18		6/18	5	....	....	....	2	....	26	....
		(Part) Total	**5**	....	....	....	**5**	**1**	**76**	**4**
19		20/19	**2**	....	....	....	1	....	56	1
20		20/20	....	....	....	....	....	....	10	....
		(Part) Total	**2**	....	....	....	**1**	....	**66**	**1**
21		14/21 (Part) Total	**1**	....	....	....	**1**	**1**	**26**	**1**
22		15/22 ,,	....	....	....	....	....	....	**1**	....
23		16/23 ,,	....	....	....	....	**4**	....	**4**	**2**
24		17/24 ,,	....	....	....	....	**1**	....	**17**	**1**
25		19/25 ,,	....	....	....	....	....	....	**13**	**1**
26		15/26 ,,	1	....	....	....	....	....	**24**	..
27		2/27	1	....	....	....	3	....	34	2
28		2/28	....	....	....	....	4	....	39	1
29		2/29	....	....	....	....	3	....	50	1
		Total	**1**	....	....	....	**10**	....	**123**	**4**
30		3/30	....	....	....	....	....	....	29	1
31		3/31	....	....	....	....	....	....	29	....
32		3/32	....	....	....	....	....	....	31	2
33		3/33	....	....	....	....	....	....	9	....
		(Part) Total	....	....	....	....	....	....	**98**	**3**
34		4/34	1	....	....	....	....	....	37	....
35		4/35	1	..	....	....	....	....	32	1
36		4/36	**3**	....	....	....	....	**3**	60	**30**
		Total	**5**	....	....	....	....	**3**	**129**	**31**
37		15/37 (Part) Total	**1**	....	....	....	**14**	....	**9**	**5**
38		15/38	..	....	....	....	1	....	21	....
39		15/39	1	....	....	....			22	....
		(Part) Total	**1**	....	....	....	**1**	....	**43**	....
40		15/40 (Part) Total	....	....	....	....	....	....	**10**	....

CENSUS ABSTRACT—cont.

TALUK	WORKERS									
	VI Construction		VII Trade and Commerce		VIII Transport, Storage & Communications		IX Other Services		X Non-workers	
	M	F	M	F	M	F	M	F	M	F
	(29)	(30)	(31)	(32)	(33)	(34)	(35)	(36)	(37)	(38)
	....	....	4	2	6	....	102	85	156	220
	2	....	10	....	12	2	25	8	98	141
	1	....	16	3	39	2	22	6	141	224
	....	....	27	2	10	....	25	5	109	181
	3	....	57	7	67	4	174	104	584	766
	5	....	54	1	42	2	51	25	268	450
	2	....	7	2	12	....	16	5	49	71
	7	....	61	3	54	2	67	30	317	541
	23	1	56	5	33	....	23	4	178	286
	....	....	18	3	5	....	2	....	8	22
	....	....	23	1	14	....	1	....	60	70
	1	....	8	....	18	1	4	2	63	103
	4	1	14	....	5	....	3	....	174	76
	1	....	83	2	11	....	26	14	160	265
	5	....	63	1	29	2	41	5	181	285
	3	....	30	4	13	6	54	14	195	309
	7	....	56	....	35	1	46	8	268	396
	15	....	149	5	77	9	141	27	644	990
	6	....	19	....	8	....	30	7	161	305
	11	6	24	....	23	5	19	4	91	164
	6	3	19	....	22	1	40	5	174	309
	1	1	9	....	21	3	14	6	69	113
	24	10	71	....	74	9	103	22	486	891
	11	....	10	3	70	15	40	11	216	328
	16	3	15	6	25	....	36	9	176	277
	12	1	71	5	29	....	22	10	217	319
	39	4	96	14	124	15	98	30	609	924
	5	....	7	1	4	1	14	3	66	172
	4	1	42	1	20	....	38	3	148	286
	1	....	34	1	16	2	49	14	183	278
	5	1	76	2	36	2	87	17	331	564
	....	....	9	....	4	....	1	1	24	48

URBAN BLOCKWISE PRIMARY

8. SAIDAPET

Serial No.	Location Code No.	Name of Town Ward / Enumerator's Block No.	Area of Town in Sq. Km.	Occupied Residential Houses	No. of House-holds	Total Population including Institutional & Houseless Population		
						P	M	F
(0)	(1)	(2)	(3)	(4)	(5)	(6)	(7)	(8)
	LXI. & LXV. TAMBARAM (M)—Cont.							
41	H.N.B/E.B. No.	15/41		75	127	662	357	305
42		15/42		29	47	239	126	113
		(Part) Total		**104**	**174**	**901**	**483**	**418**
43		16/43		60	115	571	314	257
44		16/44		28	76	410	209	201
		(Part) Total		**88**	**191**	**981**	**523**	**458**
45		17/45 (Part) Total		**17**	**27**	**147**	**84**	**63**
46		16/46		**54**	**159**	**835**	**449**	**386**
47		17/47		18	41	232	120	102
48		17/48		79	107	671	357	314
		(Part) Total		**97**	**148**	**893**	**477**	**416**
49		16/49 (Part) Total		**5**	**7**	**44**	**32**	**12**
50		17/50		59	119	683	340	343
51		17/51		81	129	693	318	325
		(Part) Total		**140**	**248**	**1,376**	**658**	**668**
52		3/52 (Part) Total		11	**24**	**102**	**57**	**45**
53		18/53		68	139	782	402	380
54		18/54		32	45	276	143	133
		(Part) Total		**100**	**184**	**1,058**	**545**	**513**
55		19/55		82	189	850	450	400
56		19/56		73	153	808	412	396
57		19/57		64	133	651	352	299
58		19/58		36	112	467	244	223
		(Part) Total		**255**	**587**	**2,776**	**1,458**	**1,318**
59		1/59 (Part) Total		**68**	**90**	**436**	**220**	**216**
60		13/60		**31**	**61**	**325**	**161**	**164**
61		1/61		100	153	684	339	345
62		1/62		22	22	109	53	56
63		1/63		78	112	614	327	287
		(Part) Total		**200**	**287**	**1,407**	**719**	**688**
64		13/64		53	59	272	145	127
65		13/65		118	138	633	336	297
66		13/66		14	56	253	131	122
67		13/67		53	108	530	273	257
		(Part) Total		**238**	**361**	**1,688**	**885**	**803**

CENSUS ABSTRACT—cont.

TALUK

Serial No.	Scheduled Castes		Scheduled Tribes		Literate and Educated Persons		WORKERS					
							Total Workers (i-ix)		I Cultivators		II Agricultural Labourers	
	M	F	M	F	M	F	M	F	M	F	M	F
	(9)	(10)	(11)	(12)	(13)	(14)	(15)	(16)	(17)	(18)	(19)	(20)
	4		....	....	305	224	173	15	....	....	....	
			....	....	104	82	57	8	1	....	....	
	4		....		409	306	230	23	....	....	....	
			....	....	262	15	126	19	....	....	....	
			....		178	156	93	16	1	....	....	
			....	....	440	311	219	35	4	....	....	
			....		76	57	32	3	....	....	....	
			....	....	371	274	224	17	1	....	....	
			....	....	103	84	41	10	....	....	....	
			....	....	312	245	139	23	1	....	....	
			....	....	415	329	180	33	1	....	....	
			....	....	26	11	19	....	....	....	....	
			....	....	302	271	147	23	1	....	....	
			....	....	223	151	158	38	4	....	1	
			....	....	525	422	305	61	5	....	1	
			....		49	30	25	7	....	....	....	
			....		272	175	163	6	....	....	....	
			....	....	112	89	62	8	....	....	....	
			....		384	264	225	14	....	....	....	
			....	....	283	146	221	18	....	....	2	
			....	....	299	173	207	9	....	....	1	
			....	....	267	154	183	18	1	....	3	
			....		183	116	112	12	1	....	....	
			....	....	1,032	589	723	57	2	....	6	
			....	....	134	79	104	18	....	....	11	
			....	....	104	62	79	6	1	....	3	
			....	....	198	117	184	20	10	....	20	
					34	24	25	3	3	....	....	
					248	154	163	7	16	....	....	
			....	....	480	295	372	30	29	....	20	
			....	....	93	51	85	28	....	....	10	
			....	....	180	79	179	27	8	....	27	
			....		102	81	64	7	1	1	....	
					220	167	117	17	1	....	1	
			....	....	595	378	445	79	10	10	38	

URBAN BLOCKWISE PRIMARY

8. SAIDAPET

Serial No.	Location Code No.	Name of Town/Ward/ Enumerators' Block No.	WORKERS							
			III Livestock, Forestry, Fishing, Hunting, Plantations, Orchards, & Allied activities		IV Mining and Quarrying		(V) Manufacturing, Processing, Servicing and Repairs			
							(a) Household Industry		(b) Other than Household Industry	
			M	F	M	F	M	F	M	F
			(21)	(22)	(23)	(24)	(25)	(26)	(27)	(28)
	LXI. & LXV.	TAMBARAM (M)—Cont.								
41	H.N.B/E.B. No.	15/41	....	....	....	....	....	....	41	1
42		15/42	....	....	....	....	....	....	11	....
		(Part) Total	....	....	....	....	....	....	**52**	**1**
43		16/43	....	....	....	....	1	....	26	....
44		16/44	....	....	....	....	....	....	20	3
		(Part) Total	....	....	....	....	**1**	....	**46**	**3**
45		17/45 (Part) Total	....	....	....	....	....	....	**5**	**1**
46		16/46	....	....	....	....	**2**	....	**31**	**3**
47		17/47	....	....	....	....	....	....	**8**	**2**
48		17/48	1	....	....	....	....	....	20	1
		(Part) Total	**1**	....	....	....	....	....	**28**	**3**
49		16/49 (Part) Total	....	....	....	....	....	....	....	....
50		17/50	....	....	....	....	....	....	29	1
51		17/51	1	....	....	1	....	....	49	1
		(Part) Total	**1**	....	....	**1**	....	....	**78**	**2**
52		3/52 (Part) Total	....	....	....	....	....	....	**8**	**2**
53		18/53	....	....	....	....	**7**	....	51	1
54		18/54	....	....	....	....	1	....	15	2
		(Part) Total	....	....	....	....	**8**	....	**66**	**3**
55		19/55	....	....	....	....	**2**	....	**44**	3
56		19/56	....	....	....	....	....	....	45	1
57		19/57	....	....	....	....	....	....	53	7
58		19/58	....	....	....	....	....	....	16	**2**
		(Part) Total	....	....	....	....	**2**	....	**158**	**13**
59		1/59 (Part) Total	....	1	....	....	....	....	**14**	**1**
60		13/60	....	....	....	....	....	....	**22**	....
61		1/61	7	....	....	....	....	....	41	....
62		1/62	....	....	....	....	....	....	16	1
63		1/63	....	....	....	....	5	1	30	....
		(Part) Total	**7**	....	....	....	**5**	**1**	**87**	**1**
64		13/64	1	....	....	....	....	....	21	....
65		13/65	....	....	....	....	....	1	47	1
66		13/66	....	....	....	....	....	....	13	....
67		13/67	....	....	....	....	1	....	24	....
		(Part) Total	**1**	....	....	....	**1**	**1**	**105**	**1**

CENSUS ABSTRACT—cont.

TALUK

WORKERS									
VI Construction		VII Trade and Commerce		VIII Transport, Storage & Communications		IX Other Services		X Non - workers	
M	F	M	F	M	F	M	F	M	F
(29)	(30)	(31)	(32)	(33)	(34)	(35)	(36)	(37)	(38)
4	....	74	1	21	3	33	10	184	290
....	....	16	1	3	....	26	7	69	105
4	....	90	2	24	3	59	17	253	395
2	....	42	2	19	....	33	17	188	238
5	....	24	3	11	1	32	9	116	185
7	....	66	5	30	1	65	26	304	423
....	....	8	1	6	....	13	1	52	60
2	....	121	6	24	1	43	7	225	369
1	....	13	1	8	....	11	7	79	92
4	....	60	2	23	1	30	19	218	291
5	....	73	3	31	1	41	26	297	383
....	....	15	....	1	....	3	....	13	12
2	....	45	2	30	1	40	19	193	320
9	1	42	7	20	....	32	28	160	287
11	1	87	9	50	1	72	47	353	607
....	....	3	....	3	....	11	5	32	38
8	....	53	3	17	....	27	2	239	374
2	....	25	....	7	....	12	6	81	125
10	....	78	3	24	....	39	8	320	499
11	....	87	2	32	1	43	12	229	382
33	4	64	2	43	1	21	1	205	387
22	6	69	1	17	....	18	4	169	281
5	....	24	2	42	2	24	6	132	211
71	10	244	7	134	4	106	23	735	1,261
21	11	19	1	7	....	32	....	116	198
7	....	9	....	15	1	22	4	82	158
19	....	15	2	26	10	46	3	155	325
1	....	2	....	1	....	2	1	28	53
16	....	50	2	19	2	27	2	164	280
36	....	67	4	46	12	75	6	347	658
23	9	10	1	4	....	16	12	60	99
34	1	16	2	24	4	23	1	151	270
4	....	11	1	8	....	27	4	67	115
21	1	16	1	11	....	42	15	156	240
82	11	53	5	47	4	108	32	440	724

CENSUS ABSTRACT contd.

URBAN BLOCKWISE PRIMARY

8. SAIDAPET

Serial No.	Location Code No.	Name of Town / Ward / Enumerator's Block No.	III Livestock, Forestry, Fishing, Hunting, Plantations, Orchards & Allied activities		IV Mining and Quarrying		V (a) Manufacturing, Processing, Servicing and Repairs — Household Industry		V (b) Manufacturing, Processing, Servicing and Repairs — Other than Household Industry	
			WORKERS							
			M	F	M	F	M	F	M	F
			(21)	(22)	(23)	(24)	(25)	(26)	(27)	(28)
		LXI. & LXV. TAMBARAM (M)—cont.								
68		H.N.B/E.B. No. 12/68 (Part) Total			30	45	259		150	109
69		13/69 "			112	166	851		430	421
70		14/70 "			20	42	203		116	87
71		12/71			77	77	397		207	190
72		12/72			96	121	665		349	316
73		12/73			11	25	120		59	61
74		12/74			93	111	612		341	271
		(Part) Total			277	334	1,794		956	838
75		14/75			117	132	708		391	117
76		14/76			51	162	811		421	390
77		14/77			33	101	490		253	237
		(Part) Total			201	395	2,009		1,065	944
78		7/78 (Part) Total			19	24	145		79	66
79		8/79 "			79	106	497		267	230
80		7/80			84	127	628		341	287
81		7/81			80	88	401		218	183
82		7/82			82	105	507		268	239
83		7/83			97	132	746		388	358
84		7/84			98	143	737		374	363
		(Part) Total			441	595	3,019		1,589	1,430
85		9/85 (Part) Total			24	36	159		77	82
86		7/86 "			84	133	741		396	345
87		8/87 "			23	25	134		67	67
88		9/88 "			81	113	540		279	261
89		9/89			81	125	629		315	314
90		9/90			29	57	351		171	180
91		9/91			63	139	730		396	334
92		9/92			32	99	457		218	239
93		9/93			79	119	586		318	268
		(Part) Total			284	539	2,753		1,418	1,335
94		10/94 (Part) Total			79	112	563		302	261
95		11/95 "			91	114	524		285	239

CENSUS ABSTRACT—cont.

TALUK

Scheduled Castes		Scheduled Tribes		Literate and Educated Persons		WORKERS: Total Workers (i—ix)		I Cultivators		II Agricultural Labourers	
M	F	M	F	M	F	M	F	M	F	M	F
(9)	(10)	(11)	(12)	(13)	(14)	(15)	(16)	(17)	(18)	(19)	(20)
1	....	....	....	119	49	63	5	....	....	1	....
13	10	....	....	347	277	201	23	2	....	4	....
....	....	....	....	94	59	46	1	....	....	....	....
....	....	....	....	144	67	113	....	....	....	....	....
....	....	....	....	261	174	152	16	....	....	....	....
....	....	....	....	48	46	21	12	....	....	....	....
33	20	....	....	262	151	140	20	....	....	....	....
33	20	....	....	715	438	426	48	....	....	....	....
12	8	....	....	341	235	146	29	....	....	....	....
11	10	....	....	319	250	206	37	2	....	....	....
....	....	....	....	193	155	112	23	....	....	1	....
23	18	....	....	853	640	464	89	2	....	1	....
....	....	....	....	52	40	33	3	....	....	....	....
....	....	....	....	208	142	133	8	....	....	....	....
54	53	....	....	243	125	150	11	....	....	....	....
77	58	....	....	134	55	100	25	....	....	....	....
37	32	....	....	183	117	111	6	....	....	....	....
83	85	....	....	262	167	171	49	1	....	....	....
....	....	....	....	298	254	161	12	2	....	....	....
251	228	....	....	1,120	718	693	103	3	....	....	....
....	....	....	....	58	43	37	1	....	....	....	....
20	....	....	....	336	214	145	21	....	....	....	....
....	....	....	....	56	29	36	....	....	....	....	....
....	....	....	....	215	187	118	7	....	....	....	....
....	....	....	....	263	238	129	26	....	....	4	....
....	....	....	....	158	139	80	9	....	....	....	....
....	....	....	....	340	269	164	11	1	....	7	1
....	....	....	....	176	197	100	21	....	....	....	....
81	76	5	5	233	159	156	26	....	....	....	....
81	76	5	5	1,170	1,002	629	93	1	....	11	1
....	....	....	....	178	109	137	6	32	1	14	2
....	....	....	....	206	154	117	15	10	....	....	....

URBAN BLOCKWISE PRIMARY

8. SAIDAPET

Serial No.	Location Code No.	Name of Town/Ward/ Enumerator's Block No.	WORKERS							
			III Livestock, Forestry, Fishing, Hunting, Plantations, Orchards & Allied activities		IV Mining and Quarrying		(V) Manufacturing, Processing, Servicing and Repairs			
							(a) Household Industry		(b) Other than Household Industry	
			M	F	M	F	M	F	M	F
			(21)	(22)	(23)	(24)	(25)	(26)	(27)	(28)
	LXI. & LXV. TAMBARAM (M)—cont.									
68		H.N.B/E.B. No. 12/68 (Part) Total	...	....	....	...	....	....	11	3
69		13/69 ,,	7	...	....	....	4	1	56	1
70		14/70 ,,	....	....	....	....	....	....	8	1
71		12/71	....	.	....	....	....	....	10	....
72		12/72	1	.	....	....	....	...	51	...
73		12/73	....		....	....	....	....	3	
74		12/74	1	...	....	....	2	...	22	5
		(Part) Total	2	..	.	.	2	....	86	5
75		14/75	....	....	....	....	....	....	18	3
76		14/76	....	..	...	....	4	1	47	3
77		14/77	1	..	....	....	....	....	19	5
		(Part) Total	1	..	..	....	4	1	84	11
78		7/78 (Part) Total	....	...	....	....	....	..	5	....
79		8/79 ,,	..	..	....	...	....	....	28	....
80		7/80	....			..	2	..	30	4
81		7/81	5		..	..	1	1	24	1
82		7/82	1		....		1	..	30	1
83		7/83	....	..	..	...	....	....	34	7
84		7/84	....	..	....	....	....	....	42	1
		(Part) Total	6	..	....	...	4	1	169	14
85		9/85 (Part) Total	....	..	....	....	...	....	11	....
86		7/86 ,,	1	.	.	...	....	...	26	1
87		8/87 ,,	1	..	....	....	....	..	9	....
88		9/88 ,,	2	....	....	..	....	....	36	2
89		9/89	..	....	1	....	...	....	17	4
90		9/90	..	1	....	...	....	...	23	2
91		9/91	1	....	....	....	..	....	47	3
92		9/92	....	..	....	....	2	....	17	1
93		9/93	1	..		..	4	4	66	....
		(Part) Total	2	1	1	....	6	4	170	16
94		10/94 (Part) Total	....		....	....	....	....	14	....
95		11/95 ,,	....	....	....	....	1	....	26	2

CENSUS ABSTRACT—cont.

TALUK

WORKERS									
VI Construction		VII Trade and Commerce		VIII Transport, Storage & Communications		IX Other Services		X Non - workers	
M	F	M	F	M	F	M	F	M	F
(29)	(30)	(31)	(32)	(33)	(34)	(35)	(36)	(37)	(38)
13	....	**6**	....	**19**	....	**13**	**2**	**87**	**104**
15	**1**	**28**	**2**	**25**	**2**	**60**	**16**	**229**	**398**
....	....	**12**	....	**14**	....	**12**	....	**70**	**86**
6	...	9	....	68	....	20	....	94	190
13	1	30	3	21	1	36	11	197	300
4	4	2	....	4	1	8	7	38	49
11	....	14	1	19	1	71	13	201	251
34	**5**	**55**	**4**	**112**	**3**	**135**	**31**	**530**	**790**
6	...	33	1	23	2	66	23	245	288
11	2	57	6	25	....	60	25	215	393
2	....	29	2	15	..	45	16	141	214
19	**2**	**119**	**9**	**63**	**2**	**171**	**64**	**601**	**855**
....	....	**15**	**1**	**9**	**1**	**4**	**1**	**46**	**63**
	....	**41**	**2**	**24**	**1**	**39**	**5**	**134**	**222**
8	....	21	....	50	....	39	7	191	276
9	1	15	6	32	1	14	15	118	158
15	....	14	....	21	....	29	5	157	233
11	2	20	3	56	7	49	30	217	309
6	....	35	1	38	....	37	10	213	351
49	**3**	**106**	**10**	**197**	**8**	**168**	**67**	**896**	**1,327**
2	...	**4**	....	**2**	....	**18**	**1**	**40**	**81**
13	**5**	**34**	....	**25**	**3**	**46**	**12**	**251**	**324**
3	....	**11**	....	**5**	....	**7**	....	**31**	**67**
5	...	**28**	...	**19**	....	**28**	**5**	**161**	**254**
....	....	42	3	22	....	43	19	186	288
1	....	17	1	13	....	26	5	91	171
2	....	31	1	17	....	58	6	232	323
2	....	16	2	11	....	52	18	178	218
3	....	32	...	14	1	36	21	162	242
8	....	**138**	**7**	**77**	**1**	**215**	**69**	**789**	**1,242**
17	**1**	**17**	**1**	**9**	....	**34**	**1**	**165**	**255**
5	....	**14**	...	**35**	**1**	**25**	**12**	**168**	**224**

URBAN BLOCKWISE PRIMARY

8. SAIDAPET

Serial No.	Location Code No.	Name of Town / Ward/Enumerator's Block No.	Area of Town in Sq. Km.	Occupied Residential Houses	No. of Households	Total Population including Institutional & Houseless Population		
						P	M	F
(0)	(1)	(2)	(3)	(4)	(5)	(6)	(7)	(8)
		LXI. & LXV. TAMBARAM (M)—cont.						
96		H. N. B/E. B. No. 9/96		147	168	890	453	437
97		9/97		31	41	237	117	120
		(Part) Total		178	215	1,127	570	557
98		11/98		90	105	1,282	931	351
99		11/99		90	94	462	255	207
100		11/100		63	75	402	219	183
101		11/101		141	144	775	394	381
102		11/102		78	81	374	186	188
		(Part) Total		462	499	3,295	1,985	1,310
103		10/103		94	114	615	311	304
104		10/104		112	156	768	397	371
105		10/105		102	119	586	298	288
106		10/106		81	98	522	282	240
		(Part) Total		389	487	2,491	1,288	1,203
107		21/107		11	11	418	418	....
108		21/108		14	14	341	341	....
109		21/109		13	13	170	170	....
110		21/110		2	2	351	351	....
111		21/111		12	12	257	257	....
112		21/112		8	8	143	143	....
113		21/113		1	1	58	58	....
114		21/114		46	46	240	138	102
115		21/115		26	26	102	53	49
116		21/116		72	72	270	137	133
117		21/117		59	59	232	124	108
118		21/118		44	44	162	83	79
119		21/119		40	40	180	89	91
120		21/120		42	42	215	92	123
121		21/121		42	42	178	92	86
122		21/122		26	26	121	58	63
123		21/123		49	49	211	97	114
124		21/124		43	43	199	98	101
125		21/125		46	46	210	117	93

CENSUS ABSTRACT -cont.

TALUK

Scheduled Castes		Scheduled Tribes		Literate and Educated Persons		WORKERS: Total Workers (i-ix)		WORKERS: I Cultivators		WORKERS: II Agricultural Labourers	
M	F	M	F	M	F	M	F	M	F	M	F
(9)	(10)	(11)	(12)	(13)	(14)	(15)	(16)	(17)	(18)	(19)	(20)
...	...	...	....	354	295	190	13	....	....	....	....
...	....	....	....	99	86	56	6	...	...	....	....
....	....	...	...	**453**	**381**	**246**	**19**	...	....	....	....
19	7	...	...	879	282	157	24	...	....	...	....
129	130	..	....	112	47	122	7	....	....	..	....
40	34	...	....	158	84	76	3	....	....		....
19	14	....	....	291	231	263	10	....	...	....	....
23	28	....	....	123	89	88	8	1	....	....	....
236	**213**	....	...	**1,563**	**733**	**606**	**52**	**1**	...	....	...
..	....	....	....	210	124	149	5	14	....	7	....
13	6	....	....	293	128	212	2	86	...	7	....
222	215	....	...	203	109	148	39	**17**	...	6	24
209	166	...	...	149	78	140	28	12	1	15	14
444	**387**	...	....	**852**	**439**	**649**	**65**	**129**	**1**	**35**	**38**
....	....	....	...	418	....	418	....	....	....	....	....
....	...	...	....	341	....	341	....	...	....	....	....
....	....	....	....	170	...	170	....	...	...	....	....
...	....	...	.	351	...	351	....	...	....	...	...
....	....	...	....	257	....	257	....	...	...	...	....
..	....	....	...	143	....	143	..	....	....	....	...
....	....	....	....	58	....	58	....	...	...	....	....
....	....	....	....	118	74	91	5	....	...	....	...
....	....	....	....	37	41	24	1	....	....	....	....
2	1	3	1	100	96	69	1	....	....	....	....
5	5	....	...	78	67	62	....	....	....	....	....
1	3	....	....	57	58	44	1	....	....	....	....
....	....	....	....	72	72	37	6	....	....	....	....
....	...	...	...	78	107	37	6	...	....	....	....
3	2	....	....	70	71	40	3	....	....	....	....
....	....	....	..	48	42	26	3	1	....	....	....
....	....	....	....	78	68	58	8	....	....	....	....
16	13	.	....	80	54	52	5	....	..	....	....
23	17	....	....	68	31	54	4	....	....	...	....

URBAN BLOCKWISE PRIMARY

8. SAIDAPET

Serial No	Location Code No.	Name of Town / Ward / Enumerator's Block No.	WORKERS							
			III Livestock, Forestry, Fishing, Hunting, Plantations, Orchards & Allied activities		IV Mining and Quarrying		(V) Manufacturing, Processing, Servicing and Repairs			
							(a) Household Industry		(b) Other than Household Industry	
			M	F	M	F	M	F	M	F
			(21)	(22)	(23)	(24)	(25)	(26)	(27)	(28)
	LXI. & LXV. TAMBARAM (M)—cont.									
96		H. N. B/E. B. No. 9/96	1	....	....	....	1	....	45	....
97		9/97	..	....	....	....	....	....	14	1
		(Part) Total	**1**	..	....	....	**1**	....	**59**	**1**
98		11/98	....	....	....	....	8	1	13	1
99		11/99	1	....	....	....	....	....	8	....
100		11/100	....	1	....	....	....	....	17	....
101		11/101	1	....	....	....	....	....	56	1
102		11/102	....	....	....	....	....	....	14	1
		(Part) Total	**2**	1	....	....	**8**	**1**	**108**	**3**
103		10/103	....	....	....	....	....	....	35	....
104		10/104	7	....	....	....	....	....	33	....
105		10/105	2	....	..	....	2	..	29	1
106		10/106	5	....	....	....	1	....	37	....
		(Part) Total	**14**	....	....	..	3	....	**134**	**1**
107		21/107	....	....	..	....	....	....	....	....
108		21/108	....	....	....	....	....	....	....	....
109		21/109	....	....	....	....	....	....	....	....
110		21/110	....	....	....	....	....	....	....	....
111		21/111	....	....	....	....	....	....	....	....
112		21/112	....	....	....	....	....	....	....	....
113		21/113	....	....	....	....	....	....	....	....
114		21/114	....	....	....	..	....	....	....	....
115		21/115	....	....	....	....	....	....	....	....
116		21/116	....	....	....	....	....	....	....	....
117		21/117	....	....	....	....	....	....	1	....
118		21/118	....	....	....	....	....	....	....	....
119		21/119	....	....	....	....	....	....	....	....
120		21/120	....	....	....	....	....	....	....	2
121		21/121	....	....	....	....	....	....	....	....
122		21/122	....	....	....	....	....	....	1	....
123		21/123	....	....	....	....	....	....	7	....
124		21/124	....	....	....	....	....	....	4	1
125		21/125	....	....	....	....	....	....	1	....

CENSUS ABSTRACT—cont.

TALUK

WORKERS									
VI Construction		VII Trade and Commerce		VIII Transport, Storage & Communications		IX Other Services		X Non - workers	
M	F	M	F	M	F	M	F	M	F
(29)	(30)	(31)	(32)	(33)	(34)	(35)	(36)	(37)	(38)
9	...	31	1	25	1	78	11	263	424
2	....	8	....	13	1	10	4	61	114
11	..	39	1	38	2	97	15	324	538
....	....	15	....	7	....	114	22	774	321
4	....	13	1	4	2	92	4	135	205
9	....	11	....	11	....	28	2	143	189
13	..	19	1	18	....	56	8	231	371
....	....	6	1	18	1	49	5	98	188
26	..	64	3	58	3	339	41	1,379	1 258
23	..	11	3	21	.	38	2	262	299
29	..	6	....	6	....	38	2	185	369
24	1	7	....	8	....	53	4	150	258
14	2	11	2	18	....	27	9	142	212
90	3	35	5	53	....	156	17	639	1,128
....	....	....	....	....	....	418	....	....	....
....	....	....	....	....	....	341	....	....	....
....	....	....	....	....	....	170	....	....	....
....	....	....	....	....	....	351	....	....	....
....	....	....	....	....	....	257	....	....	....
....	....	....	....	....	....	143	....	....	....
....	....	....	....	....	....	58	....	....	....
....	....	....	....	....	....	91	5	47	97
....	....	1	....	....	....	23	1	29	48
....	....	....	....	....	....	69	1	68	132
....	..	....	..	....	....	61	....	62	108
....	....	....	....	....	....	44	1	39	78
....	....	3	....	....	....	34	6	52	85
	....	....	....	....	....	37	4	55	117
....	....	1	....	....	....	39	3	52	83
....	....	....	....	....	1	24	2	32	60
....	....	3	....	....	....	48	8	39	106
....	....	....	....	2	....	46	4	46	96
.	...	1	....	....	....	52	4	63	89

URBAN BLOCKWISE PRIMARY

8. SAIDAPET

Serial No.	Location Code No.	Name of Town / Ward / Enumerator's Block No.		Area of Town in Sq. Km.	Occupied Residential Houses	No. of House-holds	Total Population including Institutional & Houseless Population		
							P	M	F
(0)	(1)	(2)		(3)	(4)	(5)	(6)	(7)	(8)
	LXI. & LXV.	TAMBARAM (M)-cont.							
126	H.N.B/E.B. No.	21/126			41	41	208	104	104
127		21/127			52	52	220	118	102
			Total		689	689	4,486	3,138	1,348
			TOWN TOTAL	22.10	7,674	11,298	58,805	31,751	27,054
	LXII.	PERUNGALATHUR (P)							
1	H.N.B/E.B. No.	1/525	Total		15	15	319	148	171
2		2/576	,,		47	47	289	144	145
3		9/577	,,		85	97	457	243	214
4		3/526	,,		69	71	322	171	151
5		4/578	,,		63	65	319	169	150
6		10/579	,,		51	51	273	131	142
7		5/527	,,		53	54	317	164	153
8		6/580	,,		16	16	395	195	200
9		7/528	,,		10	11	252	124	128
10		8/581	,,		118	140	771	381	390
			TOWN TOTAL	7.02	527	567	3,714	1,870	1,844
	LXIII.	MUDICHUR (P)							
1	H.N.B/E.B. No.	1/529	Total		111	111	507	253	254
2		2/530	,,		103	103	503	258	245
			TOWN TOTAL	3.45	214	214	1,010	511	499
	LXIV.	PEERKANKARANAI (P)							
1	H.N.B/E.B. No.	1/531			300	343	1,887	975	912
2		1/532			59	59	332	157	175
			Total		359	402	2,219	1,132	1,087
3		2/532			84	84	451	225	226
4		2/533			118	118	573	277	296
			Total		202	202	1,024	502	522
5		3/534	Total		62	67	333	171	162
			TOWN TOTAL	1.76	623	671	3,576	1,805	1,771
	LXVI.	VENGAVASAL (P)							
1	H.N.B/E.B. No.	1/535	Total		51	51	234	118	116
2		2/536	,,		228	228	1,118	581	537
			TOWN TOTAL	5.29	279	279	1,352	699	653

CENSUS ABSTRACT—cont.

TALUK

Scheduled Castes		Scheduled Tribes		Literate and Educated Persons		WORKERS: Total Workers (i-ix)		I Cultivators		II Agricultural Labourers	
M	F	M	F	M	F	M	F	M	F	M	F
(9)	(10)	(11)	(12)	(13)	(14)	(15)	(16)	(17)	(18)	(19)	(20)
19	19	5	4	47	23	46	4	....	....	....	....
2	....	....	....	67	43	63	3	....	....	....	....
71	60	8	5	2,736	847	2,431	50	1	....	....	....
3,855	3,639	24	26	23,580	14,748	15,317	1,643	567	4	292	121
115	138	....	....	84	41	87	9	22	1	34	6
144	145	....	....	78	40	73	2	8	....	41	....
....	....	....	....	208	143	102	4	1	....	2	....
83	72	....	....	77	23	100	33	3	....	34	18
....	....	....	....	105	44	101	4	59	....	14	....
....	....	....	....	97	71	52	3	....	....	2	....
....	....	....	....	123	65	81	5	56	1	5	....
....	....	....	....	110	95	81	7	....	....	12	....
1	....	....	....	108	94	55	9	2	....	....	....
....	....	....	....	298	266	164	14	3	....	1	....
343	355	....	....	1,280	882	896	98	154	2	145	24
64	71	....	....	154	89	117	8	29	....	29	4
258	245	....	....	94	31	124	39	19	3	63	45
322	316	....	....	248	120	241	57	48	3	92	49
164	167	....	....	723	673	444	33	31	....	12	....
19	18	....	....	110	84	64	1	....	....	....	....
183	185	....	....	833	757	508	34	31	....	12	....
49	45	....	....	170	126	92	3	....	....	....	....
13	12	3	7	208	172	114	8	....	....	....	....
62	57	3	7	378	298	206	11	....	....	....	....
....	....	40	31	115	94	67	12	....	....	....	....
245	242	43	38	1,326	1,149	781	57	31	....	12	....
4	5	....	....	82	50	60	2	15	....	17	....
405	376	....	....	316	182	295	31	34	1	125	11
409	381	....	....	398	232	355	33	49	1	142	11

URBAN BLOCKWISE PRIMARY

8. SAIDAPET

Serial No.	Location Code No.	Name of Town / Ward / Enumerator's Block No.		WORKERS III Livestock, Forestry, Fishing, Hunting, Plantations, Orchards & Allied activities		IV Mining and Quarrying		(V) Manufacturing, Processing, Servicing and Repairs (a) Household Industry		(b) Other than Household Industry	
				M	F	M	F	M	F	M	F
				(21)	(22)	(23)	(24)	(25)	(26)	(27)	(28)
		LXI. TAMBARAM (M)—cont. & LXV.									
126		H.N.B/E.B. No. 21/126		..	..	....	....	....	....	..	....
127		21/127		....	..	....	....	....	..	....	....
			Total	....	....	....	..	....	....	14	3
			TOWN TOTAL	84	6	2	1	107	15	2,907	210
		LXII. PERUNGALATHUR (P)—cont.									
1		H.N.B/E.B. No. 1/525	Total	1	..	....	....	....	....	11	....
2		2/576	,,	2	....	....	....	....	.	14	....
3		9/577	,,	....	....	....	..	....	1	33	1
4		3/526	,,	7	6	..	....	7	....	5	4
5		4/578	,,	10	....	....	....	....	....	1	....
6		10/579	,,	2	....	.	....	....	....	21	..
7		5/527	,,	....	1	....	....	3	....	5	....
8		6/580	,,	1	....	....	....	....	....	14	....
9		7/528	,,	1	..	....	..	....	....	25	....
10		8/581	,,	1	....	....	....	....	....	59	1
			TOWN TOTAL	25	7	....	....	10	1	188	6
		LXIII. MUDICHUR (P)—cont.									
1		H.N.B/E.B. No. 1/529	Total	....	....	....	..	5	....	12	1
2		2/530	,,	5	..	....	....	....	....	7	....
			TOWN TOTAL	5	..	..	....	5	....	19	1
		LXIV. PEERKANKARANAI (P)—cont.									
1		H.N.B/E.B. No. 1/531		....	....	....	....	....	....	178	3
2		1/532		1	....	....	....	....	....	29	....
			Total	1	....	..	....	....	....	207	3
3		2/382		....	....	....	....	....	....	39	....
4		2/533		....	....	....	....	1	....	36	....
			Total	....	....	....	....	1	..	75	....
5		3/534	Total	....	....	....	....	1	....	19	2
			TOWN TOTAL	1	....	....	....	2	....	301	5
		LXVI. VENGAVASAL (P)—cont.									
1		H.N.B/E.B. No. 1/535	Total	....	..	....	....	....	....	9	....
2		2/536	,,	4	....	....	....	6	....	53	1
			TOWN TOTAL	4	..	....	....	6	....	62	1

CENSUS ABSTRACT—concld.

TALUK

WORKERS									
VI Construction		VII Trade and Commerce		VIII Transport, Storage & Communications		IX Other Services		X Non-workers	
M	F	M	F	M	F	M	F	M	F
(29)	(30)	(31)	(32)	(33)	(34)	(35)	(36)	(37)	(38)
....	....	....	....	....	....	46	4	58	100
....	....	....	....	....	....	53	3	65	99
....	....	9	....	2	1	2,405	46	707	298
830	78	2,933	164	2,109	114	5,685	930	16,434	25,411
....	....	7	....	4	....	8	2	61	162
....	....	1	....	2	....	5	2	71	143
2	....	24	....	19	....	21	2	141	210
7	2	1	1	3	....	33	2	71	118
1	....	8	....	4	....	4	4	68	146
1	....	8	....	11	1	7	2	79	139
....	....	2	2	2	....	8	1	83	148
2	....	6	....	34	....	12	7	114	193
1	....	7	....	6	....	13	9	69	119
6	....	29	4	30	2	35	7	217	376
20	2	93	7	115	3	146	38	974	1,754
1	....	15	....	11	....	15	3	136	246
3	....	2	....	15	....	10	1	134	196
4	....	17	....	26	....	25	4	270	442
10	....	71	2	53	....	79	28	531	879
....	....	7	....	17	....	10	1	93	174
10	....	78	2	70	....	89	29	624	1,053
4	....	11	1	30	....	8	2	133	223
5	....	10	2	47	....	15	6	163	288
9	....	21	3	77	....	23	8	296	511
9	2	8	1	23	3	7	4	104	150
38	2	107	6	170	3	119	41	1,0.4	1,714
....	....	7	....	1	....	11	2	58	114
2	....	13	1	17	....	41	17	286	506
2	....	20	1	18	....	52	19	344	620

Area figures for village and town areas are those supplied by the Assistant Director of Survey & Land Records of the District concerned (in consultation with the Tahsildars of the Taluks concerned) and Local bodies respectively. The total of the area figures of the village and town areas will not tally with the taluk figures furnished by the Director of Land Records because taluk area given by the Director of Land Records takes into account hills, forests, rivers etc., whereas village and town area may not include the same.

APPENDIX

STATEMENT SHOWING THE DETAILS OF WARD/HNB AND DOOR NUMBERS CONSTITUTING THE E.B.

E. B. No.	House Numbering Ward/Block No.	Name of Street.	Door Nos. included in the E.B.
(1)	(2)	(3)	(4)
		XXV. THIRUVATTIYUR (M)	
1	I	Eranarvur High Road	1 to 4
		Eranarvur Kuppam	1 to 85
2		Kasikoil Kuppam	1 to 70
		Metur St.	1 to 18
		Mahali Amman koil St.	1 to 8
3		Iranusuvarar Koil St.	1 to 8
		Bajana Koil St.	1 to 31
		All India Radio	1 to 11
4		Kasi Visvanathar Koil St	1 to 11
		do Kuppam	1 to 85
5		Burma Tamilar Colony 1st & 2nd St.	1 to 106
6		Burma Tamilar Colony 3rd & 4th St.	1 to 150
7		do 5th & 6th St.	1 to 130
8		do 7th St.	1 to 145
9		do 8th St.	1 to 150
10		EID Parry Colony	3 to 16
102		E. T. S. Colony	—
11	II	Palagaithotti Kuppam	1 to 57
12		Thiruvattiyur Kuppam	1 to 100
13		do Kuppam	101 to 201
14		Ondi Kuppam	1 to 71
15	III	Eagavalli Amman Koil St. Western Side I. T. Colony	1 to 100
16		Eagavalli Amman Koil St. Eastern Side	1 to 200
17		Pattinathan Koil St. including Highways Rd.	1 to 16
18		Easaniuty Koil St.	1 to 100
19	IV	Easaniuty Koil St. 1st lane	1 to 8
		2nd lane	1 to 6 B
20		do Appusamy Koil St.	1 to 73

E. B. No.	House Numbering Ward/Block No.	Name of Street.	Door Nos. included in the E.B.
(1)	(2)	(3)	(4)
		XXV. THIRUVATTIYUR (M)—cont.	
21	IV	Kanakkar St.	1 to 54
		Kanakkar lane	3 to 17A
22		Ellamman Koil St. including Express High Road	1 to 98
23	V	Scavangers Quarter	1 to 50
		Verkadalai Cherry	1 to 49
24		Poongarapuram	1 to 100
25		Kaladipet Market lane	1 to 100
26	VI	Trichinakuppam	1 to 50
		Lakshimipuram	1 to 50
		Nallathamu Odai Kuppam	1 to 90
27		Trichinakuppam	51 to 110
28		do	111 to 288
29	VII	Sirugangapuram	1 to 34
		Malligapuram	1 to 71
30		Sadananthapuram Part I	1 to 60 B
		Sadananthapuram South	1 to 25
31		Parpailuan Durga Road Northern Side	1 to 56
32	VIII	Sadananthapuram Part II	1 to 100
33		Sadananthapuram	1 to 50
34		do	51 to 100
35		do	101 to 217
36	IX	T. H. Road	1 to 140
37		do	141 to 168
38		Jandrance St.	1 to 68
39		New St.	1 to 42
40		New St.	43 to 82
41	X	Sattangadu Mettu St.	1 to 60
42		do	61 to 106
43		Seshachala Gramany Garden St.	1 to 11
44		Iyah Pillai Garden St.	1 to 35
45	XI	Iluppaithope 1st St.	1 to 24/18
		Illuppaithope 2nd St.	....
46		Harijan St.	1 to 70
47		North Battai	1 to 29 A
48		Sattangadu Village St.	1 to 70
49	XII	Basin Road	1 to 25

E. B. No.	House Numbering Ward/Block No.	Name of Street.	Door Nos. included in the E.B.
(1)	(2)	(3)	(4)
		XXV. THIRUVATTIYUR (M)-cont.	
49	XII	Railway Colony 6th St.	1 to 9
		do 5th St.	1 to 14
		do 4th St.	1 to 18
		do 13th St.	1 to 12
		do 12th St.	1 to 35
50		do 11th St.	1 to 38
		do 9th St.	1 to 4
		do 8th St.	1 to 18
		do 7th St.	1 to 12
		do 10th St.	1 to 12
		do 3rd St.	1 to 55
51		do 2nd St.	1 to 80
		do 1st St.	1 to 62
52		North lane	1 to 18
		South lane	1 to 11
		South well lane	1 to 10
		South well St.	1 to 11
53	XIII	Kaladipet West Mada St.	1 to 50
54		do	51 to 95
		Chetty St.	1 to 26
		North Pragaram St.	1 to 181 10 to 197
		Samady St.	47 to 55
		South pragaram St.	1 to 8
55		Illuppaithope 6th St.	1 to 3A
			1 to 5
		Illuppaithope 5th St.	1 to 3
		Kaladipet, west Mada St.	
		Western side	51 to 101
56		Illuppaithope 4th St.	1 to 5
		Illuppaithope 3rd St.	1 to 11
57		Uppurapalayam	
		do 1st St.	1 to 27
		do 2nd St.	1 to 25
		do 3rd St.	1 to 15
		do 4th St.	1 to 20
		Kavarai St.	1 to 15A
58	XIV	Janaki Ammal Estate	1 to 35
59		do	36 to 70

E.B. No.	House Numbering Ward/Block No.	Name of Street.	Door Nos. included in the E.B.
(1)	(2)	(3)	(4)
		XXV. THIRUVATTIYUR (M)—cont.	
60	XIV	Elutukkaran St.	1 to 59
61		Sattangadu High Road	1 to 34
62		Samady St.	1 to 46
63	XV	T. H. Road	169 to 186
101		T. H. Road	924 to 990
64		South Mada St.	1 to 46
65		do.	47 to 85
		Perianuthupalayam Road	1 to 25
66		do. St.	1 to 61
		Chinnamanuthupalayam 2nd St.	1 to 19
67		do. 1st St.	1 to 130
		do. 2nd St.	1 to 11
		C. M. Road	1 to 18
68		C. M. Palayam 3rd St.	1 to 8
		1st lane	1 to 20
		1st road	1 to 19
69		North Mada St.	1 to 34
		Vanniar St.	1 to 63
70	XVI	Basin Road South Side	1 to 45
71		do. North Side	41 to 116
72		Railway Station St.	1 to 29
		North Railway Station Road	1 to 15
73		Malligapura Rao colony	1 to 5
		Subba Rao St.	1 to 10
		Railway station 1st street inclusive between north Railway station and Railway station Road	
		West Mada St.	1 to 25
74	XVII	Pillaiyar koil St.	1 to 8
		Natarajagramany St	
		do 4th St.	1 to 7
		do 1st St.	1 to 8A
		do 2nd St.	1 to 7
		do 3rd St.	1 to 8A
75		Hamsa Garden St.	1 to 12
		do 3rd St.	1 to 3
		do 2nd St.	1 to 14
76		West Mada 4th St.	26 to 97
77	XVIII	North Mada St.	1 to 60

E. B. No.	House Numbering Ward/Block No.	Name of Street,	Door Nos. included in the E.B.
(1)	(2)	(3)	(4)
		XXV. THIRUVATTIYUR (M)-cont.	
78	XVIII	North Mada St.	61 to 80
		West Tank Road	1 to 7
		East Tank Road	1 to 5
		Samadi St.	1 to 66
79		South Pragaram St.	1 to 4
		Nellikkapandaram St.	1 to 42
80	XIX	T. H. Road	187 to 265
81		do.	799 to 922
82		Thulukkana Naicken St.	1 to 49
83		Nadapuri Garden St.	1 to 33
84	XX	T. H. Road	272 to 280
85		do.	747 to 797
86		Village St.	1 to 66
87		do.	67 to 101
88	XXI	T. Chetty St.	1 to 67
89		Village St.	67A to 67C
		Rajeswari Nagar upto Level Crossing.	67D to 67F
90		Madras St.	1 to 50
		Asok Leyland Quarters	1 to 50
91		T. V. T. Cheri New St.	1 to 66
		T. V. T. Cheri South	1 to 9
92		Srinivasaperumal koil St.	1 to 40
		do.	41 to 83
93		T. V. T. Cheri Old well St.	1 to 60A
94	XXII	T. H. Road	381 to 411
95		do.	412 to 526
96		do.	618 to 646
97	XXIII	do.	527 to 683A
98		Harijan Colony 3rd St.	1 to 27
		do. 2nd St.	1 to 24
		do. 1st St.	1 to 27
		Ramanathapuram 6th St.	1 to 3
		do. 7th St.	1 to 6
		do. 8th St.	1 to 2
		do. 9th St.	1 to 10
		do. 6 th St.	1 to B
		Wimco Quarters	1 to 40
99		Ramanathapuram 4th St.	1 to

E. B. No.	House Numbering Ward/Block No.	Name of Street.	Door Nos. included in the E.B.
(1)	(2)	(3)	(4)
		XXV. THIRUVATTIUR (M)–cont.	
99	XXIII	Ramanathapuram 3rd St.	1 to 31
		do. 2nd St.	1 to 18
		do. 1st. St.	1 to 16
		Jothi Nagar	1 to 20
100		Eravanur Mettucheri	1 to 76
		XXVI. SADAYANKUPPAM (P)	
212	1	....	1 to 180
213	2	....	1 to 123
		XXVII NARAVARIKUPPAM (P)	
214	1	Kuppamanithope	1 to 105
		Durga St.	1 to 17
		Mitha Hussan St.	1 to 4
		Habeeb Bazar St.	1 to 52
		Durai Ahdum Vazab St.	1 to 34
		Lakshmi Amman koil St.	1 to 21
215	2	G.S.T. Road.	1 to 416
216	3	Thiruvika St.	1 to 104
217	4	Venugopal St.	1 to 52
		Panniselvam St.	1 to 30
		Irathaimalai Srinivasam St.	1 to 28
218	5	Marthan Koil St.	1 to 32
		Ambethkar St.	1 to 10
		Devagi St.	1 to 42
		Thiruvalluvar St.	1 to 23
219	6	Subramani Barathi St.	1 to 31
		New street	1 to 3
		Kanniyoke Mentrum St.	1 to 15
		V.O.C. St.	1 to 60
		V.O.C. Lane	1 to 40
220	7	Abdul Marakayar St.	1 to 25
		Ammankovil St.	1 to 39
		Sathigan Maistry St.	1 to 57
		Ragavelu Naicken St.	1 to 14
221	8	Park St.	1 to 73
		Park St.	1 to 136
222	9	Mettu St.	1 to 89
		PanayathammanKoil St.	1 to 46
		M.E.S. Office 1st St.	1 to 28
		do. 2nd St.	1 to 30
223	10	Duraisamy Mudaly St.	1 to 18

E. B. No.	House Numbering Ward/Block No.	Name of Street.	Door Nos. included in the E.B.
(1)	(2)	(3)	(4)
		XXVII. NARAVARIKUPPAM (P)-cont.	
223	10	Bajana Koil St.	1 to 43
		Bajana Koil St.	1 to 9
		Pillaiyar Koil St.	1 to 13& 87 to 96
224	11	Pillaiyar Koil St.	14 to 86
225	12	P.W.D. Section office St.	1 to 77
		M.K. Gandhi St.	1 to 45
226	13	Kavankarai St.	1 to 9
		Moulana Abdul Kalam Azad St.	1 to 11
		do. lane	1 to 4
		Pirakasam St.	1 to 24
		Varavathi Irakkam	1 to 12
		Devanambu St.	1 to 38
		Rajaji St.	1 to 52
		XXVIII. KODUNGAIYUR (P)	
227	1	....	1 to 88
228		....	1 to 118
229	2	....	1 to 158
230		....	159 to 204
231		....	205 to 211 1 to 123
232	6	....	124 to 204
233	3	....	1 to 88
234		....	89 to 175
235	4	....	1 to 95
236		....	96 to 111
563	5	....	1 to 73
237	7	....	1 to 61
		XXIX. ERUKKANCHERI (P)	
238	1	....	1 to 51
239		....	52 to 110
240	2	....	1 to 81
241	3	....	1 to 109
242	4	....	1 to 86
243		....	87 to 129
244	5	....	1 to 19
245		....	20 to 95
246		....	96 to 204

E. b No.	House Numbering Ward/Block No.	Name of Street.	Door Nos. included in the E.B.
(1)	(2)	(3)	(4)
		XXX. MADHAVARAM (P)	
247	1	Moolachatram	1 to 56
		Periasekkadu	1 to 18
248		Kuthiraikuttithailai	1 to 64
		Othavadai	1 to 15
249	2	Madhavaram Milk Colony	1 to 94
			1 to 147
		1 to 4 Units	1 to 16
			148 to 189
			1 to 32
250		do. 5th Unit	190 to 235
		Edeapalayam	1 to 64
251	3	Madhavaram Milk Colony 6th Unit	236 to 291
		7th Unit	292 to 337
		8th Unit	338 to 389
252		Kumarapuram	1 to 8
		Mandhavelli	1 to 39
		Mettumanagar	1 to 69
253	4	Perumal Koil St.	1 to 116
		Perumal Koil lane	1 to 49
254		Mariamman Koil St.	1 to 50
		Melandai St.	1 to 49
		Nehru St.	1 to 19
		Easwaran Koil St.	1 to 19
255	5	Sundara Vinayagar St.	1 to 35
		Bazaar St.	1 to 227
256		Seethapathy St.	1 to 68
		Thathankulam St.	1 to 24
		Sathiamoorthy Street	1 to 10
257	6	Barathiar St.	1 to 172
258		Rajaji St.	1 to 62
259	7	Kannabiran St.	1 to 116
		Thiruvika 1st St.	1 to 24
		do. 2nd St.	1 to 14
260		do. 3rd St.	1 to 30
		do. 4th St.	1 to 21
		do. 5th St.	1 to 4
		do. 6th St.	1 to 29
		Jangri Shop	1 to 21
261	8	Thiruvalluvar St.	1 to 147
		Kalkothashop	....
262		V.O.C. St.	1 to 33
263		K.B. Thottam	1 to 54

E. B. No.	House Numbering Ward/Block No.	Name of Street.	Door Nos. included in the E.B.
(1)	(2)	(3)	(4)
		XXX. MADHAVARAM (P)-cont.	
264	9	Udayar Thottam	1 to 56
		do. 2nd St.	1 to 21
		do. 3rd St.	1 to 29
		do. 4th St.	1 to 19
		do. 5th St.	1 to 17
		do. 6th St.	1 to 8
		do. 7th St.	1 to 15
265		do.	1 to 150
266	10	Kannapuram	1 to 42
		Thandayarpettai Road	1 to 20
267		Madhavaram Redhills Road	1 to 193
268	11	Moolakadai	1 to 51
		Kanakan Chatram	1 to 57
269		G.N.T. Road	58 to 117
		Mettupalayam	1 to 58
270	12	Vasu Mudali St.	1 to 35
		Ponniamman Medu St.	1 to 100
271		do.	101 to 187
272	13	Lakshmipuram	1 to 121
273		Vinayagapuram	1 to 74
		Kalpalayam	1 to 96
274	14	Lakshmipuram	122 to 201
		do. Harijan colony	1 to 73
275		do. New colony	1 to 200
		XXXI. MADHAVARAM (P)	
276	1	....	1 to 94
277	2	....	1 to 91
		XXXII. POLAL (P)	
278	1	Alagiri St.	....
		Valluvar St.	1 to 11
		Perumal kovil St.	1 to 19
		Pannirselvam St.	1 to 24
		K. V. K. Samy St.	1 to 12
		K. S. Mani St.	1 to 15
279	2	Barathiyar St.	1 to 25
		Pillaiyar koil St.	1 to 19
		Jeeva St.	1 to 21

E. B. No.	House Numbering Ward/Block No.	Name of Street.	Door Nos. included in the E.B.
(1)	(2)	(3)	(4)
		XXXII. POLAL (P.-cont.	
280	3	Alagiri St.	to 15
		Barathidasan St.	1 to 20
		Subashchandar Bose St.	1 to 11
		Thiyagi Sankaralingam St.	1 to 24
		G. N. T. Road	34 to 95
281	4	Gandhi St.	1 to 60
		Sivaraj St.	1 to 68
282	5	V. O. C. St.	1 to 30
		Thiruvika St. & G. N. T. Road	96 to 150
283	6	Thirupurkumaran St.	1 to 24
		Lakshmiamman St.	1 to 46
		Thiruvalluvar St.	1 to 24
284	7	Thalamuthu Natarajan St.	1 to 23
		Thiyagi Chinnasamy St.	1 to 20
		S. S. K. St.	1 to 29
		Dr. Ambathgar St.	1 to 13
		Irradhimalai Srinivasa St.	1 to 3
		M. M. School St.	1 to 22
		Thiruveethiamman koil St.	1 to 9
285	8	Thiruvalluvar 2nd St.	1 to 33
		Ottravidai St.	31 to 104
286	9	Thiruveethiamman koil St.	1 to 32
		Kali St.	1 to 28
		Thiruvalluvar St.	1 to 46
564	10	Bajanai koil St.	1 to 58
		Vinayagar kovil St.	1 to 14
		Kalyar St.	1 to 18
		Mannar St.	1 to 14
287	11	G. N. T. Road	1 to 130
		Mettu St.	151 to 182 1 to 60
288	12	Ambathur Road	—
		Annanagar	1 to 161
		Sambium Road	....
289	13	Ottravadi St.	1 to 30 105 to 120
		Kongadaran St.	1 to 57

E.B. No.	House Numbering Ward/Block No.	Name of Street	Door Nos included in the E.B.
(1)	(2)	(3)	(4)
		XXXIII. VALLANUR (P)	
		....	1 to 195
290	1	....	1 to 100
291	2	....	1 to 173
292	3	....	1 to 202
293	4	....	
		XXXIV. ORAGADAM (P)	
294	1	....	1 to 100
295		....	101 to 204
296	2	....	1 to 142
297	3	....	1 to 130
298		....	131 to 265
299	4	....	266 to 369
300	5	....	1 to 91
301		....	1 to 150
302		....	151 to 301
		XXXV. KATHIRVEDU (P)	
		....	1 to 150
303	1	....	151 to 266
304	2	....	
		XXXVI. VILLIVAKKAM (P)	
305	1	Rafa Nagar	1 to 4
		do 1st St.	1 to 3
		do 2nd St.	1 to 2
		do 3rd St.	....
		do 4th St.	1 to 5
		do 5th St.	....
		do 6th St.	1 to 3
		do 1st Cross St.	....
		do 2nd do. St.	....
		do 3rd do. St.	....
		do 4th do. St.	1 to 2
		do 5th do. St.	1 to 2
		do 6th do. St.	1 to 3
		do 7th do. St.	1 to 2
		do 8th do. St.	1 to 2
		do 9th do. St.	1 to 2
		do 10th do. St.	1 to 4
		do 11th do. St.	1 to 2
		do 12th do. St.	1 to 7
		do 13th do. St.	

E. B. No. (1)	House Numbering Ward/Block No. (2)	Name of Street (3)	Door Nos. included in the E. B. (4)
		XXXVI. VILLIVAKKAM (P)—cont.	
305	1	Jagannatha Nagar	
		1st St.	1 to 5
		2nd St.	1 to 2
		3rd St.	1 to 4
		4th St.	1 to 4
306		5th St.	...
		6th St.	1 to 3
		7th St.	...
		8th St.	1 to 2
		9th St.	1 to 6
		10th St.	....
		11th St.	1 to 2
		12th St.	1 to 4
		13th St.	1 to 2
		14th St.	....
		15th St.	....
		16th St.	1 to 2
		17th St.	1 to 2
		18th St.	1 to 2
		Rajamangalam 1st Main Road	1 to 32
		1st St.	1 to 31
		2nd St.	1 to 25
		3rd St.	1 to 25
		4th St.	1 to 7
		5th St.	1 to 7
		6th St.	1 to 24
		7th St.	1 to 42
		8th St.	1 to 31
		Rajaji Nagar 9th St.	1 to 7
307		Rajaji Nagar 1st St.	1 to 16
		2nd St.	1 to 16
		3rd St.	1 to 37
		4th St.	1 to 24
308		Rajaji Nagar 5th St.	1 to 13
		6th St.	1 to 10
		7th St.	1 to 6
		8th St.	1 to 6
		Pananthope	1 to 29
		Redhills Road 5th St.	1 to 21

E. B. No.	House Numbering Ward/Block No.	Name of Street.	Door Nos. included in the E.B.
(1)	(2)	(3)	(4)
		XXXVI. VILLIVAKKAM (P)-cont.	
309	3	Redhills Road North Railway Crossing	59 to 136
		Redhills Road 1st St.	1 to 37
		3rd St.	1 to 26
		4th St.	1 to 20
		Dhamothara Perumal Colony 1st St.	1 to 9
		2nd & 3rd St.	....
310		Jaganatha Nagar 1 to 12th St.	....
		13th St.	1 to 5
		Vadakku Crikarai Road	1 to 50
311	4	Balasubramaniam St.	1 to 13
		Padmanapa Iyar St.	1 to 13
		Thalakinar St.	1 to 30
		Dhamodharan lane	1 to 4
312		Gandhi St.	1 to 19
		Redhills South Railway Road	1 to 58& 137 to 153
		Kaliamman Koil St.	1 to 65
		Railway station Road	1 to 60
313	5	Devar St.	1 to 69
		Mounasamy Madam	1 to 33
314		Vellalar St.	1 to 34
		North Mada St.	1 to 40
		Tanks St.	1 to 6
315	6	Ottravadai	1 to 18
		Mannadi St.	1 to 22
		Mannadi Park 1st St.	1 to 13
		2nd St.	1 to 9
		T.V. Amman Koil St.	1 to 96
316		T.V. Amman Pananthope	1 to 12
		Silanthikuttai	1 to 26
		East Mada St.	1 to 67
		North Railway Crossing	154 to 173
		Seeyalam 3rd St.	1 to 25
317	7	Bazaar St.	1 to 51
		Pillaiyar Koil St.	1 to 26
		Palani Andavar Koil St.	1 to 33
		Vadukku Mada St.	1 to 34
318		Kulakarai St.	1 to 35
		South Mada St.	1 to 139

E. B. No.	House Numbering Ward/Block No.	Name of Street.	Door Nos. included in the E.B.
(1)	(2)	(3)	(4)
		XXXVI. VILLIVAKKAM (P)–cont.	
319	8	East Mada St.	1 to 66
		Thiruvalluvar St.	1 to 16
		Sannathi St.	1 to 49
320		Thiruvika St.	1 to 38
		do. 1st St.	1 to 12
		do. 2nd St.	1 to 11
		do. 3rd St.	1 to 13
		do. 4th St.	1 to 3
		Masuthi 1st St.	1 to 5
		2nd St.	1 to 3
		Ramachandram St.	1 to 4
		South Mada St.	1 to 15
		T.V. Amman Koil St.	1 to 10
		Othavadi 2nd St.	1 to 10
321	9	Narayanan Maistry 1st St.	1 to 46
		2nd St.	1 to 11
		T.V. Amman Koil St.	1 to 35
322		Seeyalam 1st St.	1 to 82
		2nd St.	1 to 13
323	10	South Mada St.	1 to 28
		Mobiliamman Koil St.	1 to 32
		do. lane	1 to 25
324		Chettithope	1 to 41
		Agatheeswaran Koil St.	1 to 29
		Palayamman Koil lane	1 to 23
		Barathi Nagar	1 to 44
325	11	Sangam Colony	1 to 25
		Thirumangalam Road	1 to 64
		do. 1st St..	1 to 2
		do. 2nd St.	1 to 9
326		Ramakrishnapuram	1 to 9
		High Court Colony 1st St.	1 to 13
		2nd St.	1 to 16
		3rd St.	1 to 21
		East Crikarai	1 to 41
327	12	Reddy St.	1 to 49
		Mettu St.	1 to 55
		do. Extn.	56 to 63
328		Audhi Naidu St.	1 to 27
		Raja St.	1 to 30

E. B. No.	House Numbering Ward/Block No.	Name of Street.	Door Nos. included in the E.B.
(1)	(2)	(3)	(4)
		XXXVI. VILLIVAKKAM(P)–cont.	
328	12	Thiruvengadiah St.	1 to 50
329	13	Thandhaniamman Koil St.	1 to 65
		do. 1st St.	1 to 29
330		do. 2nd St.	1 to 14
		do. 3rd St.	1 to 12
		do. 4th St.	1 to 10
		Mettu Theru lane	1 to 12
		Lakshmipuram	1 to 42
		Emfar Naidu St.	1 to 34
331	14	Ponnankilar St.	1 to 60
		Bajana Koil St.	1 to 12
		do. 1st St.	1 to 17
		do. 2nd St.	1 to 24
		do. 3rd St.	1 to 16
332		Madras Pattai I.C.F. limit	1 to 43
		Rajagopalan St.	1 to 16
		Emfar Naidu lane	1 to 61
333	15	M.T.H. Road	1 to 100
334		do.	1 to 200
335		do.	1 to 272
		West Mada St.	1 to 37
		XXXVII. THIRUMANGALAM (P)	
336	1	....	1 to 131
337	2	....	1 to 180
565	3	....	1 to 17
		XXXVIII. AMBATTUR TOWNSHIP	
338	9	1st St.	1 to 90
		2nd St.	1 to 30
339		3rd to 10th St.	....
340		11th to 17th St.	
341	10	1st to 3rd St.	
342		4th to 6th St.	
343		7th to 9th St.	
344		10th to 12th St.	
345		13th to 15th St	
346		16th to 18th St.	
347		19th to 21st St.	
348		22nd to 24th St.	
349		25th to 27th St.	
350		28th to 30th St.	

E. B. No.	House Numbering Ward/Block No.	Name of Street.	Door Nos. included in the E.B.
(1)	(2)	(3)	(4)
		XXXVIII. AMBATTUR TOWN SHIP—cont.	
351	10	31st and 32nd St.	
352		Uninhabited	
353	8	1st to 3rd St.	
354		4th to 6th St.	
355		7th and 8th St,	
356		9th and 10th St.	
357		11th and 12th St.	
358		13th and 14th St.	
359	7	1st to 3rd St.	
360		4th to 7th St.	
361		8th and 9th St.	
362		10th St.	
363		11th and 12th St.	
364	6	1st to 4th St.	
365		5th to 7th St.	
366		8th and 9th St.	
367		....	....
368	5	....	1 to 66
369		....	1 to 73
370		....	1 to 36
			1 to 22
			1 to 73
371	1	4th St.	1 to 11
			1 to 32
			1 to 24
372		4th St.	1A to 24
			1A to 36D
			1 to 12
			1 to 12
			1 to 47
373		5th St.	1 to 125
			1 to 26
			1 to 12
			1 to 8
374	2	7th St.	1 to 105
			1 to 7
			2/1 to 2/8
			1 to 6
			1 to 26
			1 to 5/4
			1 to 5
			1 to 5

E. B. No.	House Numbering Ward/Block No.	Name of Street.	Door Nos. included in the E.B.
(1)	(2)	(3)	(4)
		XXXVIII. AMBATTUR TOWN SHIP—cont.	
375	2	4th St.	1 to 7
			1 to 9
			1 to 32
			1 to 33
376		2nd St.	1 to 37
377	3	5th St.	1 to 27
			1 to 15
			1 to 10A
			1 to 16B
			28 to 34
378		2nd St.	11 to 44
			1 to 27
379		5th St.	....
380		do.	1 to 147
381		do.	1 to 20
			1 to 14
			1 to 21
			1 to 22
			1 to 26
382		7th St.	1 to 32
			1 to 18
			1 to 11
			1 to 6
			1 to 13
			1 to 12
383			1 to 26
384		do.	1 to 105
		4th St.	58 to 85
			1 to 252
385		Colony	1 to 57
386		do.	1 to 171
387		7th St.	1 to 10
			1 to 26
			1 to 26
			1 to 12
			1 to 8
			1 to 4
			1 to 10
388		6th St.	1 to 37
			1 to 15
			1 to 15
			1 to 16
			1 to 11
389		1st St.	1 to 20
			1 to 109

E. B. No.	House Numbering Ward/Block No.	Name of Street	Door No.s included in the E.B.
(1)	(2)	(3)	(4)
		XXXVIII. AMBATTUR TOWN SHIP—cont	
390	5	5th St.	1 to 5
		....	1 to 25
		....	1 to 29
		....	1 to 4B
		....	1 to 12
391	3	3rd St.	1 to 10
		....	1 to 16B
		....	1 to 54
392		....	1 to 200
393		....	201 to 400
		XXXIX. NERKUNDRAM (P)	
394	1	....	1 to 150
395		....	151 to 275
396	2	....	1 to 130
566	3	....	1 to 90
397	4	....	1 to 60
398		....	61 to 190
399	5	....	1 to 180
		XL. VIRUGAMBAKKAM (P)	
400	1	Natesan Nagar	1 to 7
		Chinnaia gramam	1 to 2
		Gengamman koil St.	1 to 69
401	2	Venkatesan Nagar	1 to 10
		A. V. M. Colony	1 to 89
		Bhaskar Colony	1 to 10
402	3	Narayanasamy Gramani Salai	1 to 15
		Ilango Nagar	1 to 10
		Thangal St.	1 to 10
		Othaipillaiyar koil St.	1 to 18
		Thangal Ulvai St.	1 to 46
403	4	Kaliamman koil St.	1 to 41
		Reddittheru	1 to 20
		Yedhaval St.	1 to 10
		do. 2nd St.	1 to 11
567	5	Arcot Road	1 to 92
404	6	School St.	1 to 35
		do. 1st St.	1 to 28
		Aranganathan St.	1 to 10
		Arcot Road	93 to 116

E. B. No.	House Numbering Ward/Block No.	Name of Street,	Door Nos included in the E.B.
(1)	(2)	(3)	(4)
		XL. VIRUGAMBAKKAM (P)-cont.	
404	6	Kamaraj [illegible]	1 to 16
		Perumal koil St.	1 to 15
		do. 2nd St.	1 to 11
405	7	Melandai Mariamman koil St.	1 to 11
		Melandai Vanniar st.	1 to 26
		Ottravadai St.	1 to 19
		Srinivasa Achari Theru	1 to 3
		East Va[illegible]gal st.	1 to 13
568	8	Keelandai Vanniar theru	1 to 4 86 to 105
		Rukmaniamman st.	1 to 3
		V. D. I. [illegible]than St	1 to 14
		Shanmuga[illegible]ken St.	1 to 27
		Rajanaick[illegible]	1 to 7.
		Jawahar St.	1 to 3
406	9	Keelandai [illegible] Theru	1 to 85
407	10	Kelandai Mariamman koil St.	1 to 35
		Melandai [illegible] St.	1 to 60
408	11	[illegible]ar koil St.	1 to 33
		Pallavasalai	1 to 56
409	5	....	1 to 148
410	1	....	1 to 36
		XLI. KOYAMBEDU (P)	
411	1	....	1 to 110
412		....	111 to 141
413	2	....	1 to 200
414	3	....	1 to 101
		XLII. SALIGRAMAM (P)	
415	1	Nehru Nagar Main Road	1 to 4
		-do- 1st St.	1 to 4
		2nd St.	....
		3Id St.	....
		4th St,	1 to 7
		5th to 7th St.	....
		8th St.	1 to 5
		9th St.	1 to 3
		10th St.	1 to 4
		Sathiyamoorthi St.	1 to 22
		Barathiar Theru	1 to 3

F. No.	House Numbering Ward/Block No.	Name of Street	Door Nos. included in the E.B.
(1)	(2)	(3)	(4)
		XLII. SALIGRAMAM (P)-cont.	
415	1	Devaraj Nagar Extn. I	1 to 3
		do. Extn. II	1 to 5
		Majeeth Nagar	1 to 35
		Dhasaratha Puram 3rd St.	1 to 22
416	2	Telephone Colony 1st St.	1 and 2
		Kothandaraman St.	....
		Telephone Colony	1 to 4A
		do. 3rd St.	1 to 6
		do. 4th St.	1 to 3
		Andavar Nagar	1 to 12
		1st St.	1 to 10
		do. 2nd & 3rd St.	1 to 9
		Ganabathi Subulakshmi St.	1 to 8
		Dhasaratha Puram 1st St.	1 to 9
		do. 2nd St	1 to 19
417	3	Mathiyazhagan Nagar	1 to 100
418		do	101 to 200
419		do	201 to 300
420	4	Dhasarathapuram 7th St.	1 to 19
		do. 8th St.	1 to 15
		do. 5th St.	1 to 9
		do. 4th St.	1 to 12
		Main Road	1 to 12
		Shanthi Nagar	....
		Kannabiran Colony 1st St.	1 to 9
		Bhaskar colony 1st St.	1 to 2
		2nd St.	1 to 6
		3rd to 7th St.	....
		Venkateswara Nagar 1st St.	1 to 38
		2nd St.	39 to 53
		Kavariragavan St.	1 to 2
		do 2nd St,	1 to 2
		do 3rd St.	1 to 4
		do 4th St.	1 to 10
		do 5th St.	....
		do. 6th St.	1 to 7
		Thilagar Theru	1 to 8
		Nalla Naidu St.	1 to 12
421	5	Kumaran Colony 1st St.	1 to 2
		2nd St.	1 to 5

E. B. No.	House Numbering Ward/Block No.	Name of Street.	Door Nos. included in the E.B.
(1)	(2)	(3)	(4)
		XLII. SALIGRAMAM (P)–cont.	
421	5	Kumaran Colony 3rd St.	1 to 3
		4th St.	1 to 5
		5th St.	....
		6th St.	1 to 2
		Dhanalakshmi Colony Main Road,	...
		1 to 3rd St.	1 to 7
		Rathinammal Colony 1st and 2nd St.	....
		Arcot Road	1 to 5J
		Arunachalam Road	1 to 2
		Dharansing Thottam	1 to 6
		Dhanalakshmi Vadapalani Dept. Road.	....
		Dharansing Thottom 2nd St.	1 to 21
		Venkateswara St.	1 to 13
422	6	Kavari Naidu St.	1 to 20
		Munuswamy Naidu St.	1 to 10
		Gengappa Naidu St.	1 to 30
		Rajendran Colony	1 to 5G
423	7	Parthasarathi Naidu St.	1 to 6
		Masoothy Thottam	1 to 62
		Arunachalam Road	....
		Arcot Road	5 to 22
569	8	do.	23 to 39
		Abusabi Sahid St.	....
		Ekambra Gramani St.	1 to 14
		Bangaru Naidu St.	1 to 3J
		Ponniamman Koil St.	1 to 25
424	9	Vijayaragavapuram 5th St.	1 to 55B
		do. 4th St.	1 to 57
		do. 5th St.	1 to 46
		do. 4th St.	1 to 39
425	10	do. 3rd St.	1 to 41 43 and 44
		do.	42 and 45 to 50
		1st St.	1 to 30D
		2nd St.	1 to 17
		3rd St.	....

E. B. No.	House Numbering Ward/Block No.	Name of Street	Door No.s included in the E.B.
(1)	(2)	(3)	(4)
		XLIII. KODAMBAKKAM (P)	
426	1	Kannigapuram	1 to 169
429	2	....	A1 to 0/38
428	3	Arignar Anna Peria Veedhi	1 to 16F 1 to 61H
429			62 to 232
430	4	3rd Peria Veethi	1 to 79 1 to 17 1 to 32
431			1 to 32 1 to 23 1 to 18 1 to 45
432	5	5th Peria Veethi	1 to 10 1 to 10 1 to 40 1 to 42 1 to 60 1 to 93
433		....	1 to 94 1 to 80 1 to 52 1 to 40
434	6	....	1 to 48 1 to 50 1 to 30 1 to 35 1 to 23 1 to 25
435	7	....	1 to 21 1 to 18 1 to 18 1 to 18 1 to 18 1 to 65 1 to 77 1 to 76
436		....	1 to 12 1 to 12 1 to 5 1 to 70 1 to 42 1 to 55
437		....	1 to 52 1 to 59 1 to 57 1 to 15 1 to 24 1 to 27A 1 to 13 1 to 59
		XLIV & XLV. ST. THOMAS MOUNT-CUM—PALLAVARAM (contt.)	
1	4	....	....
2		Industrial Estate at Guindy (Residential)	12 and 13
		Non-Residential	11 and 8
		E.S.I.C. Building	....
		State Bank S.I.S.I. office Hindustan Teleprinter office.	9 and 10

E. B. No.	House Numbering Ward/Block No.	Name of Street.	Door Nos. included in the E.B.
(1)	(2)	(3)	(4)
		XLIV. & XLV. ST.THOMAS MOUNT—CUM.... PALLAVARAM (contt.)-cont.	
2	4	Ganapathi Nagar Colony	13 and 12
		Non-Residential	....
		G.T.C. Building	16 to 18
3	2	...	....
4	1	Sevenwells St. upto Poonamalli Road, & M/s Abrac & Co.,	1 to 114
5	4	Polwells Road, North Parat Road, G.S.T. Road Rudra Ryad, Sripuram Colony	1 to 91
6	3	North Parat Road.	1 to 10
7		Barrack St., Eropian lines, Bazaar Road, Bazaar lane, M.E.S. Power House, Hill slope.	1 to 161
8		West of Mettu St., Houses & Hills slope upto Foot step.	1 to 81
9		East Mettu St., Chinna Mudaly St., Vinayagar Koil St., St. Patrick Church, St. Butt Road, North Parade Road.	1 to 78
		St. Patrick Church Road, 1 & 2 lanes Houses in Mangli-amman.	1 to 48
10	2	Koil St.	56 to 92
11		Houses on Portugese Mount Side & around.	49 to 55
		Mangaliamman temple.	92 with sub Nos.
12		Part of East Sevenwells St., Poonthamalli Road.	11 to 35
		West Seven wells St.,	with sub Nos.
13		Portion of Sevenwells St.	36 to 38
		1 & 2 Butt Road.	40 to 43 45 to 58
		& Poonamalli Road.	101 to 103
14		Magsim Road.	59 and 60
		Butt Road.	64 to 76
		& Butt lane	81 to 100
15	3	Houses to East of Butt Road, Commencing Butt Road, Junction to Silver St. Junction.	78 to 87
16	1	All Houses North Karaiyar Koil St , &	3 to 5
		Selver St.,	59 to 76
17	2	Houses South Karaiyar Koil St. Fisherman St., Market St.	2 to 32
18		Perumal St. and Silver St.,	33 to 58 66 78 to 121

E. B. No. (1)	House Numbering Ward/Block No. (2)	Name of Street (3)	Door Nos. Included in the E. B. (4)
		XLIV. & XLV. ST. THOMAS MOUNT—CUM—PALLAVARAM (contd)—cont.	
19	2	Viswanathan Koil St. To the west of west of East Chetty St.	
20	3	Viswanathapuram East side of East Chetty St.	1 to 39
21		Huts.	14 to 64
		Old Police Quarters	52 with Sub. Nos. 1, 4 and 5
		New Quarters.	
22	1	Police line 15 blocks	1 to 4
23	1	South and East of Nazureth Puram, Main Road, Houses along Ekkaduthagal village.	1 to 73
24	4	Houses in Nazarethpuram St.	1 to 70
25		Jailkhana Cheri	1 to 7
26		Danukar Cheri	1 to 4
27		Aserkhana Rly. Station Road Police lines Raja St., and Bungalow	1 to 6
28		Offiee and Residential within Airport Meenambakkam	1 to 139
29		Offices, Shops and Residential Quarters opposite to Airport	1 to 37
30		Residential Blocks in Airport Colony, Meenambakkam	1 to 162
		Bungalow in Meenambakkam Railway station and Railway quarters	A1 to A 72 B1 to B 100
31	5		1 to 20
32			MN 3 to 7 and MN 15 to 26
33	6		....
		Depotcherry	1
34	5		107 to 109 and 114 & 115
35		Officers lines and G. S. T. 2nd, Old Trunk Road, Asoka lane	1, 2
		Houses in Veteram line 5, Huts, Church School club	1 to 54
36		R. C. Church area, Herizan Quarter, Srinivasa Pillai Garden and Ponnaiamman koil St. and Tannery	1 to 65
37		Ponnaiamman Koil St., Chembancherry and Martele Quarter	1 to 44
38	7	Church St., Pillair Koil St., Cattle Shandy Road, Hospital, School, Police lines, Temple, Beef stall S. I's Office	1 to 63
			1 to 78

E. B. No.	House Numbering Ward/Block No.	Name of Street	Door Nos included in the E.B
(1)	(2)	(3)	(4)
		XLIV. & XLV. ST. THOMAS MOUNT—CUM—PALLAVARAM (contd.)-cont.	
39	7	Pillaiyar Koil St., Bajanai Koil St., Rengaswami Pillai St, Molagu Pillai St., Pachaiyappan Naicker St., Arumuga Chetty St., Mosque St.	1 to 77
40		Pillaiyar Koil St., Bazaar Road Venkatachala Naicker St, Audinayudu Khaji Sahi St. Mosque St. BajanaiKoil St.	1 to 112
41		Mosque St. Bazar Road Koiler St., and Koiler lane Per a Palayaamman koil St.	1 to 38
42		Police Station Rd., Bazar Rd., East Mariamman Koil St., Kasim sahip St., Family Cherri Appu Naicker St., Hussain Sahip St.,, Market lane Pension ward	1 to 124
43	6	Huts on the slope of the Hill	125 to 220
44		do	221 to 393
45		Police Station Rd., Shandy Rd,, Ranganatha Mudali St, Dispensary St., G S. T, Rd., Janatha Talkies Lane Park Temple, Srinivasa Perumal St.,	1 to 125
46		Cattle Shandy Rd, Depot lines G S T Road., Old Trunk Rd., Depot cherry	1 to 143
47	5	Thanikachalam Mudali St., Kodime cherry East of R'y Line by the Hut e	1 to 44
48	4	B. E. W, Mechambakkam	1
49		....	....
50		....	....
51		G S. T. Road	24 and 24/1
52	5	—	....
53	8	No Street	....
54		do	....
55		do	....
56		do	....
57		do	....

E. B. No.	House Numbering Ward/Block No.	Name of Street.	Door Nos. included in the E.B.
(1)	(2)	(3)	(4)
		XLVI. MEENAMBAKKAM (P).	
438	1	....	1 to 100
439	2	....	1 to 100A
570	3	....	1 to 18B
440	4	....	1 to 18E
		XLVII. POLICHALUR (P)	
441	1	....	1 to 17A 17B to 54B 55 to 105
442		....	106 to 130 131 to 147 148 to 181
443	2	....	1 to 140
444		....	141 to 149/174
		XLVIII. ANAKAPUTHUR (P)	
445	1	Adanjamman Koil St.	1 to 38
		Bakthavatchalam Nagar	1 to 49
		Thiruvalluvar Pettai	1 to 60
446	2	Mettu theru	1 to 67
		Muthuirulandi Nagar	1 to 33
447	3	V.O.C. St.	1 to 30
		Vijayalakshmi Pandit St.	1 to 14
		Thiruvika St.	1 to 38
		Shanthi Nagar	1 to 10
		Gandhi Nagar	1 to 44
		Bharatha Desia Sanga St.	1 to 42
448	4	Shanmuga Mudaliar St.	1 to 107
449	5	Kulakkarai St.	1 to 19
		Mannarsamy Koil lane	1 to 11
		do St.	1 to 12
		Kasthuri Bai Nagar 1st St.	1 to 6
		2nd St.	1 to 30
		3rd St.	1 to 51
450	6	Sannadhi St.	1 to 33
		Jawaharlal Road.	1 to 141
		Pachaiamman Koil St.	1 to 14
451	7	Pettai St.	1 to 44
		Pillai lane	1 to 12
452	8	Gopala Chettiar St.	1 to 87
		Basan St.	1 to 34
453	9	Thiyagaraja Mudali St.	1 to 29
		Rangaiya Chetti St.	1 to 4

E. B. No.	House Numbering Ward/Block No.	Name of Street	Door Nos. included in the E.B.
(1)	(2)	(3)	(4)
		XLVIII. ANAKAPUTHUR (P) cont.	
453	9	Kalaivanar St.	1 to 12
		Kennedy Nagar	1 to 26
		Kamaraj Road	1 to 87
454	10	Periaveethi	1 to 98
		Yadaval St.	1 to 50
455	11	Labour School St.	1 to 61
		Anna Durai St.	1 to 84
456	12	Thiruneermalai Road	1 to 56
		Ayodhiamaman Koil St.	1 to 11
		do.	1 to 37
		Bakthavatchalam St.	1 to 49
457	13	Kamaraja Puram	1 to 148
		L.I.C. Nagar	1 to 22
		Mahatma Nagar	1 to 31
		XLIX. PAMMAL (P)	
458	1	Girigari St.	1 to 19
		Ramakrishna Iyer St.	1 to 11
		Vedagiri Mudaliar St.	1 to 12
		Irattai Pillaiyar Koil St.	1 to 12
		Kamaraj St.	1 to 12
		Nazal Kanisellum Pattai	1 to 3
		Samuvel St.	1 to 2
		Kokilam Colony	1 to 8
		Tholkappiar St.	1 to 8
459	2	Pammal Nedunchalai	1 to 61
		Eakambaram St.	1 to 11
460	3	Thiruvika St.	1 to 58
		Thiruvalluvar Annadhanam Koil St.	1 to 53
		Siva Sankaran St.	1 to 51
		Munu Adi St.	1 to 29
461	4	Settlement	1 to 126
		T.L. Ragupathi St.	1 to 27
462	5	Bajanai Koil St.	1 to 68
		Thiruvalluvar St.	1 to 66
		Dr. Ambethkar St.	1 to 70
463	6	Sampathanar St.	1 to 11
		Krishna Nagar Perunchalai	1 to 22
		Pirunthavan colony	1 to 9
		Pillaiyar Koil St.	1 to 12

E. B No.	House Numbering Ward/Block No.	Name of Street.	Door Nos. included in the E.B.
(1)	(2)	(3)	(4)
		XLIX. PAMMAL (P)—cont.	
463	6	1st and 2nd St.	1 to 7
		Madhavan Nayar St.	1 to 6
		Kesavan, Madavan, Srinivasavan St.	1 to 4
		Chetti Shop line	1 to 26
464	7	Krishnan Nagar 1st cross St.	1 to 2
		2nd do.	1 to 4
		3rd do.	1 to 9
		4th do.	1 to 11
		Masthan Sohib St.	1 to 16
		do.	1 to 38
		Nehru Nagar 1st cross St.	1 to 15
		do. 2nd cross St.	1 to 24
		Kulandai Eakamman Koil St.	1 to 29
465	8	T.T. Moorthi lane.	1 to 22
		Periapalayathamman Koil St.	1 to 44
		Nehru Nagar 3rd St.	1 to 9
		Orji Shop line	1 to 13
		Chetti Shop Theru	1 to 17
466	9	Irrudhayamalai Srinivasa St.	1 to 14
		Dr. Ambethgar St.	1 to 17
		Nazalkenithiru Nagar, Bajanai Koil St.	1 to 30
		Kamarajar St.	1 to 16
		Kumaran St.	1 to 9
		Bharathiar St.	1 to 9
		L.M.S. Co., Votters.	....
		Jeevanandam	1 to 38
		Nehru St.	1 to 5
467	10	Pillaiyar Koil St.	1 to 39
		V.O.C. St.	1 to 21
		Murugesan St.	1 to 30
		Rathinam theru	1 to 21
468	11	Bajanai Koil St.	1 to 53
		Mahatma Gandhi St	1 to 14
		Mariamman Koil St.	1 to 38
		Mada Koil St.	1 to 17
		Adamdenari line	1 to 35
469	12	Bakthavatchalam St.	1 to 7
		Narasimma Iyer St.	1 to 2
		Leedha Mada St.	1 to 10

E. B No.	House Numbering Ward/Block No.	Name of Street.	Door Nos. included in the E.B.
(1)	(2)	(3)	(4)
		XLIX. PAMMAL (P)—cont.	
469	12	Nalla Duraia Pillai St.	1 to 15
		Thiruneermalai Main Road.	1 to 15
470		Thiruneermalai Nedunchaial	1 to 75
		Angalamman Koil St.	1 to 15
		Pachai Milaga shop line.	1 to 20
		L. THIRUSULAM (P)	
471	1	...	1 to 121
472	2	....	1 to 86
473	3	....	1 to 180
		LI. ALANDUR (M)	
1	10	5. Vembuli Subedar theru	1 to 38
2	8	1. Eagambara Subedar St.	18 to 48 48 to 106
3		2. Sanniyasi Subedar St.	1 to 46
		3. Mugadamji St.	1 to 26
4		4. Kaspaga Vinayager Koil St.	1 to 48
5		5. Appabu Mudaly St.	1 to 50
6	9	2. Easwaran Koil St.	1 to 7 62 to 63
7	10	9. Biramis St.	1 to 27
8	9	1. Eagambara Subedar St.	1 to 17 107 to 114
		3. Thadigarasamy Koil St.	1 to 39
9		Sowri St.	1 to 50
10	10	1 Mount Road,	1 to 83
11		3. Venu Reddi St.	1 to 31
		7. Reddi St.	1 to 26
12	9	5. Vembuli Subadar St.	1 to 6 39 to 61
13	12	Jal Naicken St.	1 to 29
14	10	2. Easwaran Koil St.	8 to 61
		4. Muthu Kumarasamy Naicken Road	1 to 84 623 to 637
15		8, Vembuli Amman Koil St,	1 to 93
16		Madava Perumal East St.	1 to 75
		11. Madava Perumal South St.	1 to 44
		13. Madava Perumal Middle St.	1 to 14
17		1 Madava Perumal West St.	1 to 25
		14, Madava Perumal North St.	1 to 29
		15. Subba Reddi colony 1, 2 and 3.	1 to 66
18	6	1. North Raja St.	1 to 19

E. B. No.	House Numbering Ward/Block No.	Name of Street,	Door Nos. included in the E.B.
(1)	(2)	(3)	(4)
		LI. ALANDUR (M)–cont.	
18	6	2. South Raja St.	1 to 32
		3. West Raja St.	1 to 8
		5. Raja St. 1st lane	1 to 12
		6. Raja St., 2nd lane	1 to 7
19		7. Raja St., 3rd lane	1 to 7
		8. -do- 4th lane	1 to 4
		9. -do- 5th lane	1 to 4
20	7	2. Ashargana St.	1 to 50
21		1. Lusker St.	1 to 72
22		3, Muthamji St.	27 to 43
		4. Kaji Sahib St.	1 to 41
		7, Gurubak St.	1 to 43
23		2. Ashargana St.	51 to 81
		5. Jeelani Sahib St.	1 to 90
		6. Ibrahim Sahib St.	1 to 24
24	8	1. Eagambara Subadar St.	49 to 83
25		6. Nathat Subadar St.	1 to 35
26	9	4. Sowri St.	51 to 82
27	11	1, Maravankarai 1st St.	1 to 25
		-do 2nd St.	1 to 11
		-do- 3rd St.	1 to 5
		4. Muthu Kumarasamy Naicker Road.	136, 576 to 622
28		5. Maravankarai 4th St.	1 to 8
		-do- 5th St.	1 to 15
		-do- Cross St.	1 to 4
		-do Second St.	1 to 6
		Margoos St.	1 to 17
		-do- lane	1 to 15
29		Maravankarai Radio station lane.	1 to 5
		Madurai Naicken St.	1 to 37
		James St.	1 to 17
30	12	Periapalaiathan St,	1 to 9
		Kothaval St.	1 to 38
		Ramaswamy banthu lane.	1 to 8
		Kadambadi Amman Koil St.	1 to 30
31		Thermaraja Koil St.	1 to 40
		Bandubeeman lane	1 to 12
32	13	Subramaniaswamy Koil St.	1 to 48

E. B. No.	House Numbering Ward/Block No.	Name of Street.	Door Nos. included in the E. B.
(1)	(2)	(3)	
		LI. ALANDUR (M)-cont.	
32	13	Velacheri Road.	1 to 34
33	12	Hussain Zubathar St.	1 to 29
34		Alageri Naicken St.	1 to 37
35	14	Mandi St.	1 to 37
		Muthu Kumara Swamy Naicken Road.	137 to 221 485 to 575
36	15	-do- Road.	222 to 275 411 to 484
37		V.O.C. Nagar	1 to 120
38	2	Venkatachalam Pillai St.	1 to 15
		Yadaval St.	1 to 7
		Vembuli Amman Koil St.	1 to 7
		Krishnaswamy Naidu St.	1 to 16
39		Ellamuthu Amman Koil St.	1 to 139
40		Arumugam Pillai St.	1 to 12
		Meenambakkam quarters	1 to 4
		Ellamuthu Amman Koil lane	1 to 10
		Nehru St.	1 to 9
		Kumaran St.	1 to 32
		Jainhind St.	1 to 10
41		Gandhi Road	1 to 84
		Gandhi lane	1 to 12
42	3	Avvaiyar St.	1 to 38
43		Elangovadigal St.	1 to 13
		Thiruvalluvar St.	1 to 22
		Viramamunivar St.	1 to 25
		Sathanar St.	1 to 7
		Joseph St.	1 to 12
		Raja St.	1 to 14
		Paanar St.	1 to 19
44		Johnthesigar St.	1 to 32
		New Colony 1st St.	1 to 4
		-do- 1st lane	1 to 15
		-do- 2nd St.	1 to 6
		-do- 2nd lane	1 to 17
		Iyappan Nagar 1st St.	1 to 9
		-do- Main Road.	1 to 15
		-do- 2nd St.	1 to 3
		-do- 3rd St.	1 to 6
		New Bharathi St.	1 to 19

E. B. No.	House Numbering Ward/Block No.	Name of Street.	Door Nos. included in the E.B.
(1)	(2)	(3)	(4)
		II. ALANDUR (M)-cont.	
45	3	Bharathi St.	1 to 40
		Bharathi lane	1 to 18
46		Bharathi 2nd lane	1 to 38
		Dorai Raj St.	1 to 48
		Dorai Raj lane	1 to 6
47		Krishnan St.	1
48	4	Nobel 1st St.	1 to 18
		Nobel 2nd St.	1 to 24
		do 3rd St.	1 to 12
49	1	Bakthavatchalam Nagar 1st St.	1 to 10
		do 2nd St.	1 to 10
		do 3rd St.	1 to 24
		do 4th St.	1 to 4
		do 5th St.	1 to 5
		do 6th St	1 to 27
		do 7th St	1 to 37
		do 8th St.	1 to 21
50		do 9th St.	1 to 29
		do 1st Cross St.	1 to 39
		do 10th St.	1 to 31
		do 11th St.	1 to 32
51		do 12th St.	1 to 17
		do 13th St.	1 to 38
		do 3rd Big St.	1 to 15
		do 2nd Big St.	1 to 19
		do 14th St	1 to 15
		do 15th St.	1 to 4
		do 16th St.	1 to 5
		do 17th St.	1 to 15
52		do 1st Big St.	1 to 91
		do 19th St.	1 to 17
53		do 2nd Cross St.	1 to 35
		do 18th St.	1 to 20
		do 3rd Cross St.	1 to 16
		do Kannithamil St.	1 to 13
		do New huts	1 to 104
		N.G.O. Colony 1st St.	1 to 17
54		do 2nd St.	1 to 6
		do 3rd St.	1 to 10

E. B. No.	House Numbering Ward/Block No	Name of Street	Door Nos. included in the E. B.
(1)	(2)	(3)	(4)
		LI. ALANDUR (M –cont.	
54	1	do 4th St.	1 to 6
		Rathinapuram Muvarasam Bedu Road.	1 to 35
		do Lake St.	1 to 22
		do Hill slope St,	1 to 26
		Ragupathi Nagar 1st St	1 to 27
55		do 2nd St.	1 to 20
		do 3rd St.	1 to 20
		do 4th St.	1 to 5
		do 5th St.	1 to 22
		do 6th St.	1 to 15
		do 7th St.	1 to 11
		do 8th St.	1 to 10
		do 9th St.	1 to 7
		Burma Tamilar Colony 1st St.	1 to 13
		do 2nd St.	1 to 8
		do 3rd St.	1 to 8
56		Kalaimathi Nagar 1st St.	1 to 13
		do 2nd St.	1 to 22
		Bakathavachalam Nagar South 1st St.	1 to 8
		Kalaimathi Nagar Cross St.	1 to 5
		Bakathavachalam Nagar South 2nd St.	1 to 6
		do 3rd St.	1 to 5
		do 4th St	1 to 4
		do 5th St.	1 to 4
		State Bank Colony Extn.	1 to 77
		A. G. S. Colony	1 to 12
		Hindu Colony Office staff	1 to 58
57		Hindu Colony	1 to 4
		State Bank Colony	1 to 72
58		Visvanathapuram	1 to 8
		Khadar Thottam	1 to 8
59	2	Elangovadigal St.	1 to 23
		Kullaka a St.	1 to 7
		Kannia Naidu St.	1 to 5
		Doraiswamy Naidu St.	1 to 3
		Baluswamy St.	1 to 10
		Munduswamy St.	1 to 37
		Asokan St.	1 to 26

E. B. No.	House Numbering Ward/Block No.	Name of Street.	Door Nos. included in the E.B.
(1)	(2)	(3)	(4)
		LI. ALANDUR (M)—cont.	
59	2	Railway Parter St.	1 to 6
60		College Rd.	1 to 153
61		Jayaram Naidu St	1 to 37
		Dr. Ambedkar St.	1 to 21
		Govindswamy St.	1 to 24
		Poonthottam St.	1 to 3
		Bharathi Nagar	1 to 7
		Bala Vinayagar Murthi St.	1 to 2
		Ganapathy St.	1
		Mahalakshmi St.	1 to 3
		Rajaji St.	1 to 3
		James 1st. St.	1 to 19
		do 2nd. St.	1 to 3
62		Kuppuswamy Naidu St.	1 to 18
		Gurunathan St.	1 to 29
		Narayanaswamy St.	1 to 26
		Nehru Colony Big Rd.	1 to 11
		do 1st St.	1 to 5
		do 2nd St.	1 to 23
		do 3rd St.	1 to 20
63		do 4th St.	1 to 19
		do 5th St.	1 to 22
		do 6th St.	1 to 23
		do 7th St.	1 to 21
		do 8th St.	1 to 19
		do 9th St.	1 to 6
		do 10th St.	1 to 10
64		Nehru Colony 11th St	1 to 10
		do 13th St	1 to 13
		do 14th St.	1 to 22
		do 15th St.	1 to 26
		do 16th St.	1 to 16
		do 17 St.	1 to 25
65		do 12th St.	1 to 12
		do 18th St.	1 to 27
		do 19th St.	1 to 27
		do 20th St.	1 to 22
		do 21st St.	1 to 27

E. B. No.	House Numbering Ward/Block No.	Name of Street	Door Nos included in the E.B.
(1)	(2)	(3)	(4)
		LI. ALANDUR (M)–cont.	
65	2	Nehru Colony 22nd St.	1 to 18
		do Cross St.	1 to 11
66	3	Nanganallur Co-operative Building Colony	
		do 1st. Main Rd.	1 to 47
		do 2nd do	1 to 9
		do 3rd do	1 to 21
		do 4th do	1 to 29
		do 5th do	1 to 27
		do 6th do	1 to 23
67		do 7th do	1 to 1
		do 8th do	1 to 11
		do 9th do	1 to 9
		do 10th do	1 to 9
		do 11th do	1
		do 12th do	1 to 3
		do 13th do	1 to 8
		do 14th do	1 to 14
		do 15th do	1 to 10
		do 16th do	1 to 7
		do 17th do	1 to 4
		do 18th do	1 to 22
		do 19th do	1 to 33
		do 20th do	1 to 7
		do 21st do	1 to 14
68		do 22nd do	1 to 21
		do 23rd do	1 to 7
		do 24th do	1 to 6
		do 25th do	1 to 8
		do 26th do	1 to 14
		do 27th do	1 to 26
		do 28th do	...
		do 29th do	1 to 27
		do 30th do	1 to 6
		do 31st do	1 to 10
69		do 32nd do	1 to 13
		do 33rd do	1 to 17
		do 34th do	1 to 19
		do 35th do	1 to 18

E.B. No.	House Numbering Ward/Block No.	Name of Street.	Door Nos. included in the E.B.
(1)	(2)	(3)	(4)
		LII ALANDUR (M)—cont.	
69	3	Nanganallur Co-operative Building Colony	
		36th St.	1 to 18
		do 37th do	1 to 17
		do 38th do	1 to 6
		do 39th do	1 to 5
		do 40th do	1 to 21
		do 41th do	1 to 10
70		do 42nd do	1 to 12
		do 43rd do	1 to 16
		do 44th do	1 to 16
		do 45th do	1 to 24
		do 46th do	1 to 9
		do 47th do	1
		National Co. Building Colony	1 to 25
		Mangayarkarasi Nagar	1 to 5
		Veeraragavan St.	1 to 16
		do lane	1 to 4
		Nanganallur Colony Rd.	1 to 8
71		Ram Nagar 1st Main Rd.	1 to 12
		do 2nd do	1
		do 3rd do	14 to 19
		do 4th do	1 to 3
		do 5th do	1 to 16
		do 6th do	1 to 14
		do 7th do	1 to 15
		do 8th do	....
72	4	Muthukumaraswamy Naicker Road.	333 to 370
		G.S.T. Road.	1 to 5
		Kannan Colony 1st St.	1 to 21
73		do 2nd do	1 to 20
		do 3rd do	1 to 9
		do 4th do	1 to 11
		do 5th do	1 to 25
		Morison 1st St.	1 to 34
74		Morison St.	1 to 42
		do 2nd do	1 to 28
		do 3rd do	1 to 9
75		do 4th do	1 to 23

E. B. No.	House Numbering Ward/Block No.	Name of Street.	Door Nos. included in the E.B.
(1)	(2)	(3)	(4)
		LI. ALANDUR (M)—cont.	
75	4	Morison 5th St.	1 to 27
		Atcho Colony Barriel Road.	1 to 11
		do 1st St.	1 to 11
		do 2nd St.	1 to 15
		Thavathi Rajapuram 1st St.	1 to 18
		do 1st lane	1 to 9
		do 2nd St.	1 to 17
		do 2nd lane	1 to 2
		Thillai Ganga Nagar Vistharippu 1st St.	1 to 14
		do 2nd do	1 to 7
		do 3rd do	1 to 3
		do 4th do	1 to 9
		do 5th do	1 to 10
		do 6th do	1 to 10
76	5	Palayathan St.	1 to 17
		Alligaran St.	1 to 37
		Thiruvalluvar Nagar	1 to 78
77		Pitchaian St.	1 to 43
		Half Main St.	1 to 34
78		do 2nd St.	1 to 44
		Thillai Ganga Nagar 1st St.	1 to 12
		do 2nd St.	1 to 7
		Jothi Garden 1st St.	1 to 16
		do 2nd St.	1 to 10
		do 3rd St.	1 to 10
		do Vijaya Nagar 1st St.	1 to 6
79		do 2nd St.	1 to 15
		do 3rd St.	1 to 3
		do 4th St.	1
80	6	Muthu Kumaraswamy Naicker Road.	276 to 332
		do Road.	371 to 410
81		Railway Station Road	1 to 20 73 to 86
		Railway Station lane	1 to 4
		Muthu Kumaraswamy Naicker 2nd lane	1 to 6
		Police Colony	201 to 240
82		do	1 to 125

E. B. No.	House Numbering Ward/Block No.	Name of Street.	Door Nos. included in the E. B.
(1)	(2)	(3)	4
		LI. ALANDUR (M)-cont.	
83	6	Police Colony	126 to 200
84	13	Muthial Reddy St.	1 to 29
		do 1st lane	1 to 6
		do 2nd lane	1 to 4
85	14	Market lane	1 to 94
		Vethagiri Mudali St.	1 to 29
86		Pudupatti St.	1 to 90
87		do	91 to 170
88	15	Karungar St.	171 to 175
		Kuppuswamy Reddy Thottam	1 to 40
		Marvadi Thottam	1 to 31
		Muthukumaraswamy Naicker Road 1st lane	1 to 21
89		Labbai St.	1 to 69
		do lane	1 to 10
90		Ponni Amman Koil St.	1 to 65
		Railway Station Road	21 to 72
		Kuppuswamy Naicker Colony	1 to 31
91		Railway Colony	1 to 10
		Goods Shed Road	1 to 36
		Pazandi Amman Koil St.	1 to 36
		Shop Medu (1)	1 to 5
		do (2)	1 to 26
		Thiruvalluvar 3rd lane	1 to 40
92		do St.	1 to 10
		do 1st lane	1 to 11
		do 2nd lane	1 to 7
		Danial St.	1 to 16
		Abraham St.	1 to 14
		Office Colony West St.	1 to 10
		do 1st Main Road	1 to 29
		do 2nd do	1 to 22
		do 3rd do	1 to 10
93		do 1st Middle St.	
		do 2nd do	1 to 5
		Pachia Amman Koil St,	1 to 40
94		Masthan Mosque St.	126 to 213
		Mannady Amman Koil St 1st lane	1 to 48
95		do. 1st St.	1 to 97

E. B. No.	House Numbering Ward/Block No.	Name of Street	Door Nos. included in the E. B.
(1)	(2)	(3)	(4)
		LI. ALANDUR (M)-cont.	
95	15	Mannady Amman Koil 2nd lane	1 to 33
96	16	Pillaiar Koil St.	1 to 49
		Balakrishnapuram 1st St.	1 to 6
		do 2nd St.	1 to 8
		do 3rd St.	1 to 7
		do 4th St.	1 to 11
		do 5th St.	1 to 6
		do 6th St.	1 to 4
		Velacheri Road	1 to 11
		South Main Road 1st St.	1 to 49
		do 2nd St.	1 to 26
97		Labour Well	1 to 61
		do 1st St.	1 to 16
		do 2nd St.	1 to 10
		do 3rd St.	1 to 16
98	17	Karuneegir St.	2 to 62 141 to 170
99		Palli lane	1
		Balakrishna St.	1 to 46
		Yadaval St.	1 to 75
100		do St.	76 to 210
101		do St.	211 to 320
102	18	Karuneegar St.	63 to 140
		Sannathi St.	1 to 18
		Vellalar East 1st St.	1 to 40
103		do 1st lane	1 to 13
		do St.	1 to 10
104		do East 2nd St.	1 to 50
		Tamil Nadu N. G. O. Colony	1 to 51
		Vellalar West St.	1 to 9
		Meitu Kazani St.	1 to 16
105		do. St.	1 to 27
		Ramakrishna St.	1 to 37
106	19	Parameswaran Nagar 1st St.	1 to 10
107	18	Madipakkam Road	1 to 144
108	19	Parameswara Nagar 2nd St.	1 to 27
		do 3rd St.	1 to 14
		do 4th St.	1 to 26
		Ramakrishnapuram	1 to 25
		New Colony 1st St.	1 to 34

E. B. No. (1)	House Numbering Ward/Block No. (2)	Name of Street (3)	Door Nos. included in the E.B. (4)
		LI. ALANDUR (M)—cont.	
108	19	New Colony 2nd St.	1 to 28
109		do 3rd do	1 to 13
		do 4th do	1 to 9
		do 5th do	1 to 19
		do 6th do	1 to 10
		do 7th do	1 to 5
		do 8th do	1 to 9
		do 9th do	1 to 4
		do 10th do	1 to 13
		do 11th do	1 to 9
		Parathsarathi Nagar 1st St.	1 to 4
		do 2nd do	1 to 11
		do 3rd do	1 to 31
		do 4th do	1 to 5
		do 5th do	1 to 9
		do 6th do	1 to 13
		do 7th do	1 to 10
110		do 8th do	1 to 11
		do 9th do	1 to 14
		do 10th do	1 to 15
		Raja Badhar St.	1 to 8
		Lakshmi lane	1 to 36
		Kumarapuram	1 to 15
		do 1st lane	1 to 4
		do 2nd and 3rd lane	....
		Lake St.	1 to 59
111		Krishnapuram	1 to 15
		Santhi Nagar Main Road.	1 to 17
		do 1st St.	1 to 6
		do 2nd St.	1 to 3
		Madevakkam Road.	1 to 21
		do West New St.	1 to 36
112		do South New St.	1 to 10
		Vanuvampattai Amman Koil St	1 to 18
		Chidambranath St.	1 to 27
		Bharathiar St.	1 to 13
		Thirumalai Naikan St.	1 to 19
		Gandhi St.	....
113	10	Lawer Jaganathan St.	1 to 28

E. B. No.	House Numbering Ward/Block No.	Name of Street.	Door Nos. included in the E.B.
(1)	(2)	(3)	(4)
		LI. ALANDUR (M)—cont.	
113	10	New St.	1 and 2
114	13	Paruthivakkam St.	1 to 46
115	16	Masthan Mosque St.	1 to 125
		LII. VELACHERI (P)	
474	1	Alandur Madurankarai Road,	1 to 7
		City Limit St.	1 to 8
		Secretraiat Colony 1st Main Road.	1 to 13
		2nd Main Road.	1 to 10
		1st Cross St.	...
		2nd Cross St.	1 to 14
		3rd Cross St.	1 to 8
		4th Cross St.	1 to 6
		Vairaneeswarar Colony 1st St.	1 to
		do 2nd St.	1 to 12
		do 3rd St.	1 to 7
		do 4th St.	1 to 16
		do 5th St.	1 to 3
		do 6th St.	1 to 14
		do 7th St.	1 to 4
		do 8th St.	1 to 6
		do 9th St.	1 to 10
		do 10th St.	1 to 13
		do 11th St.	1 to 15
475	2	Trowpathiamman Koil 1st St.	1 to 52
		do 2nd St.	1 to 16
		do 3rd St.	1 to 5
		do 4th St.	1 to 8
		do 5th St.	1 and 2
		do 6th St.	1 to 11
571	3	Senkundar St.	1 to 70 191 to 235
476	4	East Madha Veedhi Putheri Colony	1 to 55
		Theradi St.	1 to 21 1 to 25
572	5	Senkundar St.	71 to 102 153 to 190
		Thiruveeth Amman Koil St.	1 to 9
		Vellalar St.	1 to 36
		Parameswaran St.	1 to 13

E. B. No.	House Numbering Ward/Block No.	Name of Street	Door Nos. included in the E.B.
(1)	(2)	(3)	(4)
		LII. VELACHERI (P)-cont.	
475	6	Thandapani St.	1 to 43
		Senkundai St.	103 to 106 130 to 152
		Kannabiran St.	1 to 13
		Parasuraman St.	1 to 13
		Subramaniar St.	1 to 10
		Tiruvalluvar St.	1 to 35
573	7	Vinayagar St.	1 to 17
		Chellappa St.	1 to 6
		Milk Man Nadesan St.	1 to 5
		New Colony	1 to 56
		Kohalam	1 to 17
		Natarajan St.	1 to 23
478	8	Raja St.	1 to 22
		Mahalakshmi St.	1 to 25
		Senkundar St.	107 to 129
		Kabalai St.	1 to 20
		Bharathiar St.	1 to 15
		Ambika St.	1 to 33
479	9	Main Road.	1 to 13
		Main Road.	63 to 103
		Karunieegar St.	1 to 115
		Nattar St.	1 to 18
		Jaganathapuram Colony 1st Main Road.	1 to 33
		do 2nd Main Road.	1 to 7
		do 3rd Main Road.	1 to 6
		1st Cross St.	1 and 2
		2nd Cross St.	1 to 4
		3rd Cross St.	1 and 2
		4th Cross St.	1 and 2
		5th Cross St.	1 and 2
		6th Cross St.	1 and 2
		7th Cross St.	1 and 2
481	10	Main Road	14 to 31
		Main Road	52 to 62
		Muthu Raia St.	1 to 13
		Telugu Brahmin St.	1 to 27
		Brahmin St.	1 to 48

E. B. No.	House Numbering Ward/Block No.	Name of Street	Door Nos. included in the E. B.
(1)	(2)	(3)	(4)
481	11	LII. VELACHERI–(P)–Cont.	
		Bajanai Koil St.	1 to 32
		Pillayar Koil St.	1 to 48
482	12	do–lane	1 to 23
		Main Rd.	32 to 51
		Mettu Theru	1 to 35
		Grandiamman Koil st.	1 to 58
483	1	Grandiamman Koil lane	1 to 6
		LIII. THIRUVANMIYUR—(P)	
484	2	Shenoypuram	1 to 212
485	3	C.S.I.R. Compus	—
486	4	Indira Nagar	1 to 25
		do	26 to 246
		Palagai Varavathi Salai	1 to 153
		do Cross Salai	1 to 3
		Pananthangal Salai	1 to 3
		Thiruvalluva Salai	1 to 5
		Avvai Nagar	1 to 2
		Panchiayat Rd.	1 to 19
		Balaji Rd.	—
		Ganapathy Rd.	1 to 3
		Jawahar Rd.	1 to 4
		Avvai St.	1
		Thenali St.	—
487	5	Main Rd.	—
		Main Rd. ( )	—
		Malavia Avenu	1 to 6
		Subb Chetty St.	—
		Maruntheeswara Nagar	1 to 92
		Kamaraj Nagar	1 to 29
		Sivakamepuram	1 to 21
		Vannandurai pattai (M.G.Rs.)	1 to 8
488	6	Subramania Colony	—
		T. M. Maistry street	1 to 36
		Dr. Srinivasa Murthy road	—
		Doraiswamy Iyer road	—
		Appar road	—
		Agathiar Avenue	—
		Gnanasambandar road	—
		Santhi Nagar	1 to 28
		Kambar road	—
		Thiagarajar road	—

E. B. No.	House Numbering Ward/Block No.	Name of Street	Door Nos. Included in the E. B.
(1)	(2)	(3)	(4)
		LIII. THIRUVANMIYUR (M)-cont.	
	6	Odai Kuppam beach road	1 to 2
488		Kalashethra Colony	
489		1st Main road	—
		2nd ,,	—
		3rd ,,	—
		1st, 2nd, 3rd Cross road	—
		Odai Kuppam	1 to 70
		Baindi Amman Koil St.,	71 to 155
	7	Vannan Thuraiar pettai Chavadi	—
490		Lakshmipuram	
		1st St.	1 to 18
		2nd St.	1 to 14
		3rd St.	1 to 11
		4th St.	1 to 28
		6th St.	1 to 18
		7th St.	1 to 58
		Parvathi Chavadi Mandabam	1 to 25
491		GengaAmman Koil 1st St.	1 to 20
		2nd St.	1 to 26
		3rd St.	26A to 30
			1 to 40
492	8	Valmigi St.	1 to 64
		Pillayar Koil St.	1 to 48
493	9	Gramani St.	1 to 68
		Kalashethra St.	1 to 29
		North Madha St.	1 to 59
494	10	East Madha St.	1 to 3
		Thiruvanmiyur Kuppam beach Road	1 to 10
		Sannathi St.	1 to 10
		West Kulakara St.	1 to 83
495	11	Thiruvanmiyur Kuppam	34 to 153
		Vediaamman Koil St,	1 to 74
496	12	South Madha St.	1 to 14
		Mettu Theru	1 to 7
		Mettu lane	1 to 14
		Valmigi Nagar	1 to 24
		Puthiran Kenikottai	1 to 25
497	13	Muthu Kadu Rd.	

E. B. No.	House Numbering Ward/Block No.	Name of Street	Door Nos. included in the E.B.
(1)	(2)	(3)	(4)
		LIII. THIRUVANMIYUR (M)–cont.	
497	13	Thiruveethi Amman Koil 3rd St.	1 to 31
		Beach Rd.	1 to 10
		Thiru Mudi Vinayagar Koil Pattai	1 to 14
		ThiruvathiAmman Koil 2nd St.	1 to 4
		do back pottom	1 to 6
		do 1st St.	1 to 72
498	13	1St Main Rd.	—
		1St Cross St.	—
		2nd Main Rd.	—
		2nd Cross St.	—
		3rd ,,	—
		New Colony	1 to 11
		M.G.R. Colony	—
		LIV. KATHIVAKKAM (P)	
499	1	....	1 to 130
500A	2	....	1 to 35 1 to 20 1 to 47
500B	3	....	1 to 43
		LV. PERUNGUDI (P)	
501	1	....	1 to 145
502		....	147 to 289
503	2	....	1 to 46
		LVI. PALLIKARANAI (P)	
504	1	....	1 to 173
505	2	....	1 to 111/15
506	3	....	11 to 111/39
		LVII. MADIPAKKAM (P)	
507	1	....	1 to 15
		LVIII. PALLAVAPURAM (M)	
1	1	Sarathy St.	1 to 7
		Old Trunk Rd	1 to 43
		Rly. st. Rd.	1 to 24
		Rly. Colony	1 to 41
2		G, S. T. Rd.	1 to 3
		Polly Chetty st.	1 to 34
3	2	G. S. T. Rd.	1 to 3
		Dhurga Rd.	1 to 20
3		Ranganatha Mudali St.	1 to 3
		Pillayar Koil St.	1 to 19

E. B. No.	House Numbering Ward/Block No.	Name of Street.	Door Nos. included in the E. B.
(1)	(2)	(3)	4
		LVIII. PALLAVAPURAM(M)–cont.	
4	3	Arasamara St.	1 to 32
		Purushothama Mudali St.	1 to 11
		New St.	1 to 31
		Elumalai St.	1 to 18
5		G. S. T. Road	1 to 28
		Arunthathi Perumal St.	1 to 26
		do 2nd St.	1 to 27
6	4	Valluvarpattai 1st St.	1 to 14
		do 2nd St.	1 to 12
		do 3rd St.	1 to 4
		do 4th St.	1
7		G. S. T. Road	1 to 15
		G. S. T. Road	1 to 22
		Munusamy Maistry St.	1 to 35
		Kannabiran Koil St.	1 to 31
8	5	do St.	1 to 82
		Narayanaswamy Pillai St.	1 to 36
		Perialapayathamman koil St.	1 to 50
		Abdul Razaak back St.	1 to 5
		Abdul Razaak St.	1 to 14
		Ottar Lane	1 to 13
9	6	Anjaneya Koil St.	1 to 83
		do St.	1 to 14
		Hassan Basha Street	1 to 35
10		Pathima Manjal St.	1 to 24
		Muthuswamy Mudali St.	1 to 5
		Kumaraswamy Naikar St.	1 to 32
		Yasenkan Street	1 to 68
		do Street	1 to 18
11	7	Sait line St.	1 to 26
		Tannery St.	1 to 18
		Crivifith St.	1 to 28
12		Barooki Sahib St.	1 to 41
		Vinayagar Koil St.	1 to 7
		Mari Amman Koil St.	1 to 66
		Krishnaswamy Street	1 to 22
13	1	Houses	1 to 70
14		Houses	70 to 105
15	2	Houses	1 to 44

E. B. No.	House Numbering Ward/Block No.	Name of Street.	Door Nos. included in the E.B.
(1)	(2)	(3)	(4)
		LVIII. PALLAVAPURAM (M)—cont.	
16	1	Thiruvengadamudayan St.	1 to 51
		M. C. Raja St.	1 to 28
		Sivaraja St.	1 to 17
		Sivashunmagan St.	1 to 11
17		Natesan St.	1 to 12
		Doraikannu St.	1 to 52
		Brahmin St.	1 to 35
		Vannier St.	1 to 26
18		Karuneegar St.	1 to 63
		Villi Street	1 to 16
		Ponnlamman koil St.	1 to 40
		Malaiyoran St.	1 to 62
19		Erikarai St.	1 to 36
		Chetty St.	1 to 30
		Yadawal St.	1 to 32
		Harbour quarry	1 to 6
20	2	Durga Colony	1 to 73
		Bharathi Nagar 1st St.	1 to 3
		do 2nd St.	1 to 27
		do 3rd St.	1 to 5
		do 4th St.	1 to 2
21		Thulukarathamman koil St.	1 to 166
		Bharathi Nagar Main Rd.	1 to 40
		do St.	1 to 10
		Pachiappan Kovil St.	1 to 10
		do Colony	1 to 13
22		Durga road	1 to 73
		Malanga Kandapuram 3rd St.	1 to 43
		do 4th St.	1 to 28
		do 5th St.	1 to 22
		do 6th St.	1 to 62
23		do 7th St.	—
		do 1st St	1 to 68
		Sundugoda St.	1 to 18
		Malangakandapuram 2nd St.	1 to 96
		Erikarai St.	1 to 19
24	3	Duruga road	1 to 98
		Sarojini St.	1 to 14

E.B. No.	House Numbering Ward/Block No.	Name of Street.	Door Nos. included in the E.B.
(1)	(2)	(3)	(4)
		LVIII. PALLAVAPURAM (M)-cont.	
24	3	Naicker St.	1 to 25
		Sivasankaran St.	1 to 10
		P. V. Achari St.	1 to 8
		Jwad Hassain St.	1 to 5
		Kannu Rao St.	1 to 5
		Dr. Soloman St.	1 to 6
		P. M. Gopal St.	1
		Spbramania Koil St.	1 to 26
		do 2nd St.	1 to 6
		do North St.	1 to 26
		Vembulliamman 1st St.	1 to 26
25	3	do 2nd St.	1 to 22
		du 3rd St.	1 to 61
		do 4th St.	1 to 20
		do 5th St.	1 to 21
		do 6th St	1 to 6
		do 7th St.	1 to 29
		do 8th St.	1 to 17
		Bajanai kovil 2nd St.	1 to 38
	3	Staton Line	1
26		Eswari Nagar Main road	1 to 5
		Eswari Nagar Colony	1 to 63
		Kamaraj Nagar	1 to 106
		Ponniamman Kovil St.	1 to 26
		Thiruneermalai St.	1
		Sunnambu Kalway	1 to 5
		Annaswamy Mudali St.	1 to 18
27	4	Station road	1 to 16
		Polyehetty St.	1 to 8
28	4	Chavaci St.	1 to 91
		Duruga road	1 to 7
29	5	Kothandar 1st St.	1 to 35
		do 2nd St.	1 to 57
		New Colony East	1 to 42
		Sulaga St.	1
		Pudduvai nagar 1st St.	1 to 6
		do 2nd St.	1
		Naidu Shop lane	1 to 13
30	5	C. L. C. Line 1st St.	1 to 10

E. B No. (1)	House Numbering Ward/Block No. (2)	Name of Street. (3)	Door Nos. included in the E.B (4)
		LVIII. PALLAVAPURAM (M)—cont.	
30	5	C. L. C. 2nd St.	1 to 15
		G. S. T. road	1 to 145
31		Chambers Colony Main Rd.	1 to 33
		1st Cross Rd. New colony	1 to 7
		2nd Cross Rd.	1 to 24
		C.L.C. Line 3rd st	1 to 12
		do 4th st.	1 to 17
		do 5th st.	1 to 20
		do 6th st.	1 to 33
32		do 7th st.	1 to 25
		do 8th st.	1 to 20
		do 9th st.	1 to 14
		do 10th st.	1 to 13
		do 11th st.	1 to 9
		Wolks road	1 to 14
33	6	New Colony 1st Main Rd.	1 to 22
		do 2nd st.	1 to 11
		do 3rd st.	1 to 5
		do 4th st.	1 to 16
		do 5th st.	1 to 18
		do 6th st.	1 to 8
		New Colony 1st Cross st.	1 to 7
		do 2nd ,, st.	1
		do 3rd ,, st.	1 to 4
		do 4th ,, st.	1 to 5
		do 5th ,, st.	1 to 4
34		do 6th ,, st.	1 to 11
		do 7th ,, st.	1
		do 8th ,, st.	1 to 6
		do 12th ,, st.	1 to 22
		do 13th ,, st.	1 to 5
		do 14th ,, st.	1 to 30
		do 15th ,, st.	1 to 6
		do 16th ,, st.	1 to 5
		do 17th ,, st.	1 to 4
		do 18th ,, st.	1 to 55
35		New Colony 7th Main Rd.	1 to 4
		G.S.T. Rd.	1 to 98
		Gengaiamman Kovil St.	1 to 011

E. B. No.	House Numbering Ward/Block No.	Name of Street	Door Nos. included in the E. B.
(1)	(2)	(3)	(4)
		LVIII. PALLAVAPURAM (M)-cont.	
36	6	Chitlapakkam Rd.	1 to 112
		Amman Kovil St.	1 to 15
		Bashyan St.	1 to 8
		1st Cross Station Rd.	1 to 8
		Station Line	1 to 15
		Royapettai Main Road	
		Kollan chandi	
		Station Rd.	1 to 85
		Madras Electricity system line	1 to 140
37	7	Radha Nagar Main Rd.	1 to 120
38	7	Rajaji St.	1 to 29
		Bharathi St.	1 to 13
		Kattabomman St.	1 to 10
		Elumalai Naicker St.	1 to 13
		Vellayudam St	1 to 17
		Fernando St	1 to 8
		Doctor Colony	1 to 3
		Naidu-Shop 1st St.	1 to 15
		,, 2nd St.	1 to 5
39	7	Hanumar kovil St.	1 to 26
		Ramaswamy St.	1 to 13
		Nammalvar St.	1 to 10
		Somasundaram st.	1 to 10
		Ranganathan St	1 to 6
		Dr. Annantharaman	1 to 2
		Viswanathan St.	1 to 15
		Godwin dossan St.	1 to 6
		Pujangarao 1st St.	1 to 5
		,, 2nd St.	1 to 3
		Jesudasan St.	1 to 5
		Malaimedu	1 to 7
		Rajaram St	1 to 2
40	7	Thandapani St.	1 to 4
		Sannadhi St.	1 to 22
		,, 1st St.	1 to 8
		Krishnaswamy St.	1 to 3
		Selvaraj St.	1
		Kanappamudali St.	1 to 8
		Peathimbarem St.	1 to 3

E.B. No.	House Numbering Ward/Block No.	Name of Street.	Door Nos. included in the E.B.
(1)	(2)	(3)	(4)
		LVIII. PALLAVAPURAM (M)—cont.	
40	7	Chandran St.	1 to 2
		Srinivasalu St.	1 to 2
		Mani Naicker St	1 to 4
		Ganapathy Puram St.	1 to 24
		Nagathamman St.	1 to 7
		L. T. Narasimha Chari St	1 to 2
		Thirumurugan St.	1 to 5
41	7	Station Rd.	1 to 14
		South St.	1 to 73
		Subashi Nagar Main Rd.	1 to 21
		Kalai nagar St.	1 to 3
		Viseswaran St.	1 to 13
		T. L. Raghupathy Rd.	1 to 12
		Vivekananda St.	1 to 7
		Venkateswarar St.	1 to 7
42	7	Sridevi Amman St.	1 to 9
		Danapal line	1 to 17
		Arcot Jane bulianga Mudaliar St.	1 to 14
		Nemilicheri Cross Street	1 to 9
		Nemilicheri St.	1 to 14
		Neelakandan St.	1 to 4
		School Street	1 to 11
43	8	Vivekananda St.	1 to 4
		Kamaraj St.	1 to 28
		Kattabomman St.	1 to 28
		Bharathi St.	1 to 22
44	8	Thiruvalluvar St.	1 to 8
		do 2nd St.	1 to 9
		do 3rd St.	1 to 11
		Sathiamurthy St.	1 to 8
		V.O.C. St.	1 to 10
		Thirupur Kumaran St.	1 to 12
		Valluvar Nedunchalai	1 to 17
		State Transport	1
		Chinna St.	1 to 42
45	8	Big St.	1 to 54
		Alamarana St.	1 to 32
		Kanniamman kovil St.	1 to 7
		Nellipettai	1 to 34
		do Cross St.	1 to 12

E. B. No.	House Numbering Ward/Block No.	Name of Street.	Door Nos. included in the E.B.
(1)	(2)	(3)	(4)
		LVIII. PALLAVAPURAM (M)—cont.	
46	8	Bajanai kovil St.	1 to 14
		Pillaiyar koil St.	1 to 40
		Odai St.	1 to 15
		Harijan Colony St.	1 to 29
		Harijan Cross St.	1 to 2
47	1	Houses	1 to 116
48	4	do	1 to 112
49	2	do	1 to 192
50	3	do	1 to 118
51	1	Maruthi Nagar	1 to 23
		Hasnapuram Main road	9 to 10
		Bajani Kovil St.	1 to 31
		Mani Naickar St.	1 to 18
		Yadahval St.	1 to 22
		Gramani St.	1 to 4
		Mosque St.	1 to 37
		Kuppu Naicken St.	1 to 90
		Gayathri Nagar	1 to 4
		Krishna Nagar	—
		Ramanathan St.	1 to 25
		Siddhi Vinayagar St.	1 to 27
		M. K. Achariar St.	1 to 37
		Harijan Colony	1 to 14
52	2	Haridasspuram to T.V.K. Nagar, Haridosspuram Maid road	1 to 22 & 39
		Rakkan St.	1 to 7
		Thiruvalluvar St.	1 to 9
		Amman Kovil St.	1 to 14
		V.O C. Street	1 to 5
		Hasnapuram Main Rd	22, 24 & 38
		do	25 to 37
		Kambars St.	1 to 11
		Agasthiar St.	1 to 15
		Moovendar St	1 to 14
53		Vallalar St.	1 to 20
		Avaiyar St.	1 to 16
		Ilango St.	1 to 21
		Manimegalai St.	1 to 8
54	3	Nehru nagar East.	—

E. B. No.	House Numbering Ward/Block No.	Name of Street	Door Nos. Included in the E. B.
(1)	(2)	(3)	(4)
		LVIII. PALLAVAPURAM (M)—cont.	
54	3	Ranganathan St.	1 to 17
		Ramachandra St.	1 to 31
		Rajendraprasad St.	1 to 30
		Srinivasa Rd.	1 to 7
		Chitlapakkam Main Rd.	11 to 16
55		Paul Victor St.	1 to 9
		Patel Rd.	1 to 20
		School Rd.	1 to 5
		Hasnapuram Main Rd.	1 to 29
		Rajaji St.	1 to 27
		Chitlapakkam Main Rd.	1 to 10
56	4	Nehru Nagar West	—
		Santhanakrishna Naidu St.	1 to 22
		Ramakrishna St.	1 to 16
		Sankarlal jain St.	1 to 22
		Raman St.	1 to 18
		Indra Cotton Mills and Colony	1 to 10
		Ayyasamy St.	1 to 19
57		Varadarajan st.	1 to 19
		Nellippa St.	1 to 23
		Thirumalai Kundru	1 to 34
		Ramachandra Iyer st.	1 to 16
		Hasnapuram Main Rd.	1 to 29
58	5	Purushotham Nagar 1st Main Rd.	1 to 28
		2nd ,,	1 to 26
		3rd ,,	1 to 25
59		1st Cross Rd.	1 to 8
		3rd ,,	1 to 27
		4th Main Rd.	1 to 16
		5th ,,	1 to 14
60	6	Hasnapuram Huts	—
		Vinovaji Nagar 6th Street	1 to 28
		7th St	1 to 14
		8th St.	1 to 14
		9th St.	1 to 26
61		10th St.	1 to 36
		11th St.	1 to 52
		12th St.	1 to 49

E. B. No.	House Numbering Ward/Block No.	Name of Street.	Door Nos. included in the E.B.
(1)	(2)	(3)	(4)
		LVIII. PALLAVAPURAM (M)—cont.	
61	6	Vinovaji Nagar 13th St.	1 to 29
		14th ,,	1 to 25
		15th ,,	1 to 27
		16th ,,	1 to 18
62		State Bank Colony	1 to 75
		Anna Nagar Tholkapiar St.	1 to 41
		Silapathi Karam St.	13 to 24
		Sathiavani Muthu Nagar	1 to 15
		Marakathm Chandra Sekar Nagar	NIL
63		Venkatrama Nagar	—
		Karumanandhi Nagar	—
		Anna Nager II St.	2/1 to 17
		do III St.	1 to 48
		do IV St.	1 to 43
		da V St.	1 to 48
		do VI St,	10 to 29
		do VII St.	1 to 26
		do VIII St.	1 to 4
		LIX. CHITLAPAKKAM (P)	
508	1		1 to 154
509	2	Harijuna Colony	1 to 76
574	6		1 to 56
510	3	Joth Nagar	1 to 87
511	4		1 to 162A
512	5	Anna Nagar	1 to 85
513	7		1 to 182
		LX. THIRUNEERMALAI (P)	
514	1	North Mada St.	1 to 7
		Theradi St.	1 to 45
		Mettu St.	1 to 32
		Muthu RangaMudaliar St.	—
		Vedantha ThatheChari St.	1 to 8
		North Kulakarai St.	1 to 17
		West Kulakarai St.	1 to 14
		South Kulakarai St.	1 to 7
		East Kulakarai St.	1 to 12
515	2	South Mada St.	1 to 64
		Yadaval St.	1 to 25
		Maniappillai St.	1 to 16

E. B. No.	House Numbering Ward/Block No.	Name of Street.	Door Nos. included in the E.B.
(1)	(2)	(3)	(4)
		LX. THIRUNEBKMALAI (M)–cont.	
516	3	East Madaveethi	1 to 26
		New St. (Village)	1 to 2
		Thirumangai Azhvarpuram	1 to 12
		Malecmavathi	1 to 37
		New St. (Colony)	1 to 4
517	4	Pillalyar Kovil St.	1 to 7
		Bajanai kovil St.	1 to 79
575	11	Mettu St.	1 to 118
518	5	Vembuliamman Kovil St.	1 to 125
519	6	Main Rd.	1 to 29
		Navabhi Theru	1 to 13
		Vaithyakara St.	1 to 49
		Uyalammal kovil St.	1 to 27
		Sivaraj St.	1 to 18
520	7	Nehruji St.	1 to 28
		Gandhiji St.	1 to 42
		Main Rd.	1 to 29
		Dr. Sundrammal Theru	1 to 29
		Knmarasamy Achary St.	1 to 32
521	8	Ponnappa Naicker St.	1 to 28
		Padasalai Theru	1 to 26
		Veerangamathar St.	1 to 16
		Muthu Mariman kovil St.	1 to 69
		Sri Ranganathan St.	1 to 41
522	9	Priamamunetha Sangam Rd.	1 to 55
		Madivappa Naicker St.	1 to 9
		do St.	1 to 11
		Vellappa Naicker St.	1 to 27
		Thurvagaamman kovil St.	1 to 12
		Thandu Mariammon kovil St.	1 to 20
523	10	Pilliyarkovil St.	1 to 156
524	12	do	1 to 41
		New St. (lakshmi puram)	1 to 72
		Kakilanchavadi	1 to 43
		LXI. TAMBARAM (M)	
1	5	Pullikaradu Village	1 to 23
		Nadu St.	1 to 25
2	18	East St.	1 to 31

E. B. No.	House Numbering Ward/Block No.	Name of Street.	Door Nos. included in the E. B.
(1)	(2)	(3)	4
		LXI. TAMBARAM(M)-cont.	
2	18	Thiruneermalai Rd.	1 to 119
3	5	do	1 to 17
4		Ammon kovil St.	1 to 25
		Harijan Colony	1 to 63
		West St.	1 to 25
5		Pilliyar kovil St.	1 to 65
6	18	South St.	1 to 32
		Samiar Thottam	1 to 34
		Samiar Thottam Lane	1 to 10
		Sundaram Colony	1 to 54
7		Singaravelar St.	1 to 50
		Bagavath singh St.	1 to 37
		Subramania Bharathiar St.	1 to 22
8		V. O. C. Lane	1 to 8
		V. O. C. St.	1 to 45
9		Kalyana Sundaram St.	1 to 50
10	19	Ranganathapuram 5th Cross St.	1 to 48
		Ranganathapuram 3rd Cross Rd.	1 to 57
11		do 4th Cross Rd.	1 to 87
12	6	G S. T. Rd.	1 to 3 190 to 193
13	28	do	3A to 74B 159 to 189
14		Thirukannapuram 3rd St.	1 to 23
15	6	T.B. Sanitoriam Servant quarters	1 to 16
		do Doctors quarters	1 to 16
		Janakiammal St.	1 to 6
		Kadaperi St. Power Station	41 to 50
16		Thiru Vi-ka Nagar	1 to 49
17		Kamraj Nagar	1 to 137
18		Yadawal St.	1 to 15
19	20	Thomas St.	1 to 8
		Kulauthrai Vadavandai St.	1 to 8
		Kulutha St.	1 to 9
		Kadaperi poundu St.	1 to 25
		Thiru kannapuram 1st St.	1 to 8
		,, cross Rd.	1 to 6
20		,, 2nd St.	1 to 6
		Luthern Church St.	1 to 10

E. B No. (1)	House Numbering Ward/Block No. (2)	Name of Street. (3)	Door Nos. included in the E.B (4)
		LXI. TAMBARAM (M)—cont.	
21	14	Vleacherry Rd.	1 to 16 I
		G.S.T. Rd.	146 to 156
		Johnson St.	1 to 10
22	15	G.S.T. Rd.	152 to 157
23	16	do	75 to 115
24	17	do	157 157 A
25	19	do	74 c to 742
26	15	Mudichur Rd.	157 to 158 19 to 63
27	2	do	1 to 18
28		Melandai St.	64 to 84 1 to 10
		Reddi St.	1 to 15
		Bajani Kovil St.	1 to 26
		South Street	1 to 20
29		Devaraj pillai St.	1 to 34
		Reddiar palayam South St.	1 to 19
		do 3rd St.	1 to 19
		do 2nd St.	1 to 28
		do 1st St.	1 to 8
30	3	Kulahkarai St.	1 to 15
		Meenambal St.	1 to 44
31		Sivaraj St.	1 to 21
		Chandren Devanatham St.	1 to 20
32		Ethirajapuram Well St.	1 to 32
		Kailasapuram St.	1 to 51
33		Kailasapuram	1 to 68
		Ethirajapuram Pilliyar Palayam St.	1 to 35
34	4	Ambathkar St.	1 to 63
		Bajani Kovil St.	1 to 81
35		Thiruvalluvar St.	1 to 11
		Govinda Rao St.	1 to 14
		Lakshmipuram 1st St.	1 to 19
		do 2nd St.	1 to 19
		do 3rd St.	1 to 12
		do 4th St.	1 to 19
36		State Bank Colony	1 to 91
37	5	Kannadappalayam Melanda St.	1 to 7
		Kannadappalayam North St.	1 to 9
		do Naidu St.	1 to 18
		do South St.	1 to 22

E. B. No.	House Numbering Ward/Block No.	Name of Street	Door Nos included in the E. B.
(1)	(2)	(3)	(4)
		LXI. TAMBARAM (M)-cont.	
37	5	Kannadappalapayam Keelandai St.	1 to 13
		do Vadavandai 2nd St.	1 to 39
38	15	Loganathan St.	1 to 41
		Patel Nagar 1st St.	1 to 33
39		Vennu Reddy 1st St.	1 to 7
		Patel Nagar 2nd St.	1 to 7
		Parachey Colony	1 to 13
		Kakan St.	1 to 3
40	16	Kakan St.	4 to 16
41	15	Shunmugam Rd.	1 to 78
		Mutnulinga Reddi St.	1 to 7
		Elumalai St	1 to 9
42		Siva Shunmugam Pillai St.	1 to 10
		Tiruppurkumaran St.	1 to 6
		Abdul Raju St.	1 to 17
43	16	Rajaji St. 1st Lane	1 to 3
		Kattabomman St.	1 to 7
		Rajaji St. 2nd Lane	1 to 6
		V.O.C. Pillai St.	1 to 6
		Kamraj St.	1 B to 9
44		Venkatesa Colony St.	1B/1 to 51B
		Rajagopal Mudaliar St.	1 to 18
45	17	V.O.C. Pillai St.	B/1 to 3
		Kamraj Street	1 to 8
		Venkatesa Colony St.	6 to 9
46	16	Ramakrishna Iyer St.	1 to 8
		Iyyaswamy Mudali St.	7 to 24
		Ramasamy St.	1 to 8
47	17	Govindarajalu Naicker St.	1 to 4
		Iyyaswamy Muddali St.	1 to 6
48		Rajaji St.	25 to 31 1 to 10
		Alegasan St.	1 to 10
		Duraisamypillai St.	1 to 7
49	16	Muthuranga Mudali St.	1 to 40
50	17	Muthuranga Mudali St.	41 to 45A
		Duraisamy Reddy St.	1 to 16
		M.K. Reddy St.	1 to 20
		Bhakthavatchalam St.	1 to 11

E. B. No.	House Numbering Ward/Block No.	Name of Street	Door Nos. included in the E.B
(1)	(2)	(3)	(4)
		LXI. TAMBARAM (M)-cont.	
51	17	Gandhi Road	1 to 9
		Poramboke	1 to 49
52	3	Gandhi Road	1 to 26
53	18	Suthanthirapuram 3rd St.	1 to 34
		do 2nd St.	1 to 33
54		do 1st St.	1 to 34
55	19	Renganathapuram 1st St.	1 to 32
		do 1st Cross Rd.	1 to 28
		do 2nd St.	1 to 30
		do 3rd St.	1 to 26
56		do 4th St.	1 to 49
		do 2nd Cross Rd.	1 to 57
57		do 6th St.	1 to 29
		do 7th St.	1 to 31
		do 8th St.	1 to 8
58		Ranganathapuram 5th St.	1 to 23
		do 6th Cross St.	1 to 18
59	1	Thiruvalluvarpuram	1 to 49
60	13	Mangalapuram 1st St.	1 to 28
		do 2nd St.	1 to 43
61	1	Harijanpet	1 to 62
		Tamil Punga St.	1 to 16
		School St.	1 to 22
62		Vanniar St.	1 to 12
63		Raddy St.	1 to 11
		Vellala St.	1 to 40
		Brahmin St.	1 to 23
		Yadawal St.	1 to 29
64	13	Dharma Thottam St.	1 to 20
65		Bajanikovil St.	1 to 18
		Erikarai St.	1 to 45
		Chelliammonkovil St.	1 to 26
66		do 1st lane	1 to 18
		do 3rd lane	1 to 11
67		do 2nd lane	1 to 23
		Vijaya Rangan St.	1 to 36
		Murugesa Mudali St.	1 to 28
68	12	Asoka Nagar West St.	1 to 35
69	13	G. S. T. Road	116 to 146

E. B. No.	House Numbering Ward/Block No.	Name of Street	Door Nos. included in the E. B.
(1)	(2)	(3)	(4)
		LXI. TAMBARAM (M)–cont.	
69	13	Railway line post St.	1 to 50
		Smith line	1 to 7
70	14	Parali Nellaippan St.	1 to 26
71	12	Asoka Nagar South St.	1 to 33
		do East St.	1 to 33
		Nagath Ammonkovil St.	1 to 7
		Naidu St.	1 to 23
		Sengahare Ammonkovil St.	1 to 21
72		Balaraman St.	1 to 40
		Asoka Nagar North St.	1 to 24
		Chidambaranathan St.	1 to 20
		Sarma St	1 to 8
73		Va. Vu. Vee. Swaminathaiyer Street.	1 to 9
74		Mothilal Nagar	1 to 10
		M. E. S. Road	1 to 13D
75	14	do	14 to 16A
		Christion College Servent quarters	1 to 37
		Va. Vu. Se. Iyer St.	1 to 13
		BajaniKovil St.	1 to 49
76	40	Suddananatha Bharathi St.	1 to 55
77	14	Muthamil St.	1 to 15
		Subramania Siva St.	1 to 10
		Seethamil Sattu Pillai St.	1 to 50
78	13	Bharathamatha St.	1 to 1M
79	8	do	90 to 100 1 to 81
80	7	AntoniPillai St.	1 to 103
81		do 1st lane	1 to 112
82		Annadorai St.	1 to 59
		Muthuramalinga Deva St.	1 to 31
83		Nagammai St.	1 to 44
		Sundaram colony	1 to 23
		Kasiappan St.	1 to 14
84		Thiruvalluvar St.	9 to 55
85	9	do	1 to 8
86	7	Volmiki St.	1 to 41
87	8	Sivagrommom St.	1 to 60
88	9	Vasuki St.	1 to 24
		Mohan St.	1 to 8
		Goath St.	1 to 6
		Manikavachari St.	1 to 11
		Sunderesan Kovil St.	1 to 6

E. B. No.	House Numbering Ward/Block No.	Name of Street	Door Nos. included in the E. B.
(1)	(2)	(3)	(4)
		LXI. TAMBARAM (M)-cont.	
89	8	Naicker St.	1 to 5
		Augestiar St.	1 to 32
		Vyasar St	1 to 24
90		Bhuradarajar St.	1 to 28
91		Anjeneyar Kovil St.	1 to 16
		Vinayakarkovil St.	1 to 13
		Kalidaser Kovil St.	1 to 4
		Kalaimegam St.	1 to 12
92		Ponnur St.	1 to 8
		Kambar St.	1 to 10
93		Elangovan St.	1 to 6
		Alladi Krishnaswamy Iyer St.	1 to 14
		Velacheri Rd.	1 to 33
94	10	do	50 to 105
95	11	do	34 to 49
96	9	Bhuddar St.	1 to 25
		Manimegalai St.	1 to 21
		Churvarthy Iyyangar St.	1 to 7
97		Mahalakshmi St.	1 to 10
		Solomon St.	1 to 4
98	11	Christian college	1 to 42
		Agaram Rd.	1 to 45
		Bhethalagapuram	1 to 8
		Professor college	1 to 48
99		Vinoba Nagar	1 to 73
100		Ananthapuram	1 to 80
101		do	81 to 160
102		do	161 to 251
103	10	Raja Iyer St	1 to 28
		Ramaswamy Patayachi St.	1 to 10
		Elumalai Naicker St.	1 to 20
		Mari Rathinampillai St.	1 to 16
		Kannappan St.	1 to 8
104		Muthalammon kovil St.	1 to 17
		Thiruvengada Naicker St.	1 to 14
		Ranganathan St.	1 to 33
		Kangaraj St.	1 to 18
105		Elumalai St.	1 to 14
		Bajani Kovil St.	1 to 42
		Murgesan St.	1 to 5
106		Muthuswamy St. Subramanian St. Palayathan St.	1 to 5 1 to 7 1 to 23

E. B. No.	House Numbering Ward/Block No.	Name of Street.	Door Nos. included in the E.B.
(1)	(2)	(3)	(4)
		LXI. TAMBARAM (M)-cont.	
106	10	Burion ground Poramboke	1 to 10
107	21	No Street Number	No. Door Numbers
108		do	,,
109		do	,,
110		do	,,
111		do	,,
112		do	,,
113		do	,,
114		do	,,
115		do	,,
116		do	,,
117		do	,,
118		do	,,
119		do	,,
120		do	,,
121		do	,,
122		do	,,
123		do	,,
124		do	,,
125		do	,,
126		do	,,
127		do	,,
		LXII. PERUNGALATHUR (P)	
525	1	Sivaraja St.	1 to 21
		Thiruvalluvar st.	1 to 16
		Gandhi Theru	1 to 14
		Mudchur Rd.	1 to 9
		Kamarajar St.	1 to 12
576	2	Ambedkar St. Part I	1 to 34
		Ambeckar St. Part II	1 to 46
577	9	Nedun chalai St.	8 to 13
		do	26 to 44
		do	1 to 4
		Prandhi Theru	1 to 42
		Eraku theru	1 to 11b
		Veerappa Reddy St.	1 to 13
526	3	Ammonkovil St. Part I	1 to 18
		Part II	....
		Panchayat office St.	1 to 20
		Agathearwasar St.	1 to 8
		Raghava Reddy St.	1 to 5
		Siva Shanmugampillai St.	1 to 11
		Park St Part I	....
578	4	do Part II	1 to 9
		Pettaitheru Part	1 to 54
		Desamukthi AmmonKovil St.	1 to 4
579	10	Nedunchalai St.	5 to 7 45 to 47
		Sarojini Naidu St.	1 to 3
		Arunagirinathar St.	1 to 33
		Kambar Theru	1 to 30
		G. N. T. Road	1 to 11
		Krishna Rd.	1 to 45

E. B. No.	House Numbering Ward/Block No.	Name of Street	Door Nos included in the E.B.
(1)	(2)	(3)	(4)
		LXII. PERUNGALATHUR (P).	
579	10	Lal Bahadhur St.	1 to 6
527	5	Moolai theru	1 to 11
		Mettu theru	1 to 15
		Bajanaikovil St.	1 to 3
		Peria Theru	1 to 15
		Pettai St.	1 to 10
580	6	Kalaimagal St.	1 and 2
		Kasturi Bai St.	1 to 5
		Thirupur Kumaran St.	1 to 8
		Sathyamurthi St.	1 to 11
		Kannagi St.	1 and 2
		Valmigi St.	1 to 7
		Nedunchalai St.	14 to 25
		Muthirulandi St.	1 to 33
		Thilagar St.	1 to 7
		Bharathiar St.	1 to 9
528	7	Kalaivanar St.	1 to 6
		V. O. C. St.	1 to 18
		Thiruvalluvar St.	1 to 16
		Selva Vinayagar Kovil St.	1 to 19
581	8	Avvai St.	1 to 3
		Bharathithasan St.	1 to 9
		Pathar St.	1 and 2
		Thiruvalluvar St	17 to 33
		Nethaji St.	1 to 8
		Krishna Rd.	1 to 422
		Lal Bahadur St.	1 to 32
		Venkadeswara Rd.	1 to 14
		Mothilal Rd.	1 to 10
		Vellalar St.	1 to 6
		Nehru St.	1 to 84
		Park St.	1 to 8
		LXIII. MUDICHUR (P)	
529	1	....	1 to 110
530	2	....	1 to 92
531	1	....	1 to 133
532		....	134 to 191
582	2	....	192 to 266
		LXIV. PEERKANKARANAI (P)	
533	2	....	267 to 360
534	3	....	361 to 441
		LXV. VENGAVASAL (P)	
535	1	....	1 to 62
536	2	...	1 to 213

9. Chingleput Taluk

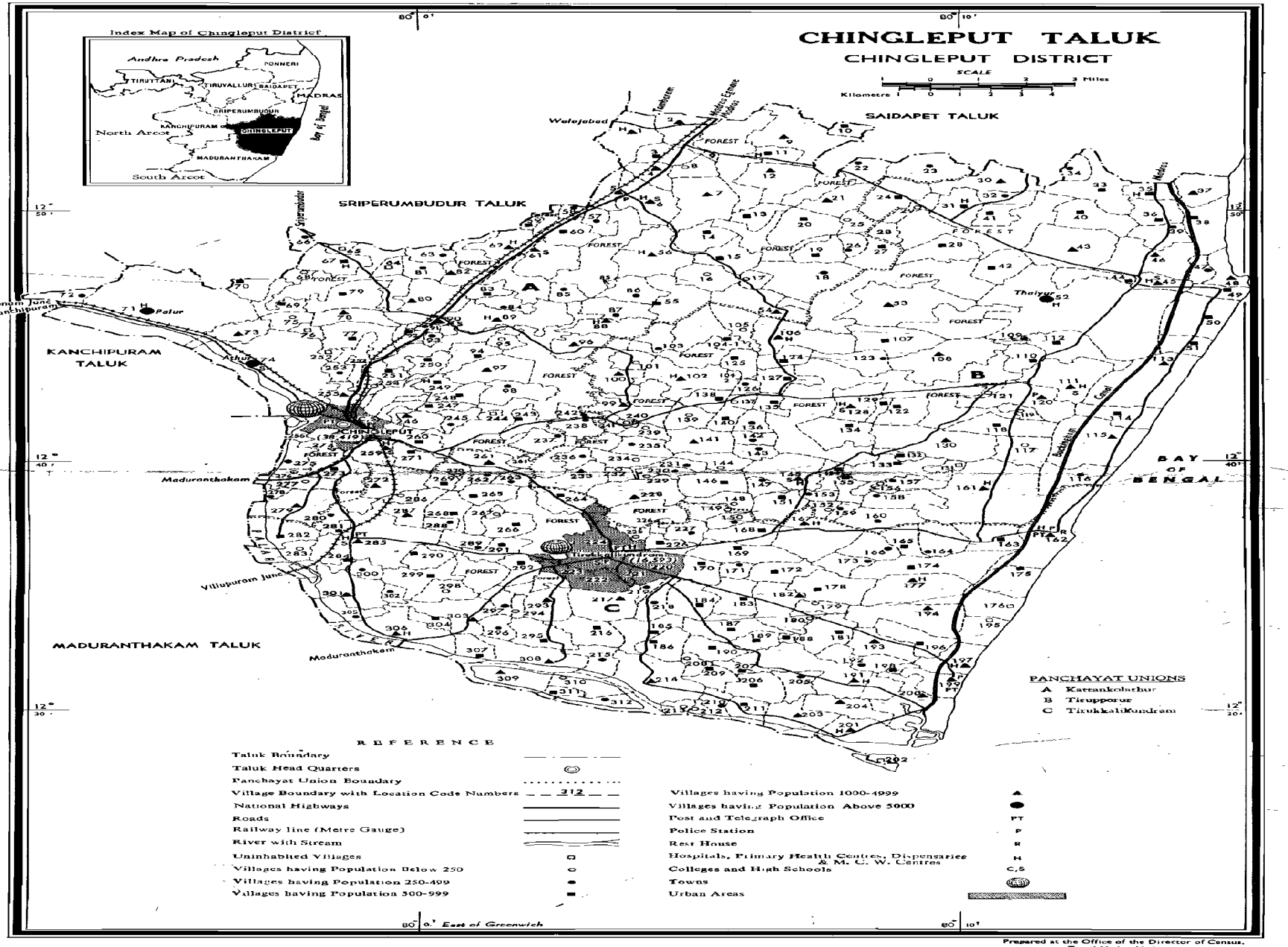
CHINGLEPUT TALUK
CHINGLEPUT DISTRICT
SCALE
Miles
Kilometers
Index Map of Chingleput District
Andhra Pradesh
PONNERI
TIRUTTANI
TIRUVALLUR
SAIDAPET
MADRAS
SRIPERUMBUDUR
KANCHIPURAM
CHINGLEPUT
MADURANTHAKAM
North Arcot
South Arcot
Bay of Bengal
SAIDAPET TALUK
SRIPERUMBUDUR TALUK
KANCHIPURAM TALUK
MADURANTHAKAM TALUK
Walajabad
Arkonam Junc.
Kanchipuram
Palur
Chingleput
Maduranthakam
Villupuram Junc.
Thalaiyur
Buckingham Canal
BAY OF BENGAL
FOREST
PANCHAYAT UNIONS
A Karrankolathur
B Tirupporur
C Tirukkalikundram
REFERENCE
Taluk Boundary
Taluk Head Quarters
Panchayat Union Boundary
Village Boundary with Location Code Numbers
National Highways
Roads
Railway line (Metre Gauge)
River with Stream
Uninhabited Villages
Villages having Population Below 250
Villages having Population 250-499
Villages having Population 500-999
Villages having Population 1000-4999
Villages having Population Above 5000
Post and Telegraph Office
Police Station
Rest House
Hospitals, Primary Health Centres, Dispensaries & M. C. W. Centres
Colleges and High Schools
Towns
Urban Areas
80° 0' East of Greenwich
Prepared at the Office of the Director of Census, Tamil Nadu, Madras.

ALPHABETICAL LIST OF VILLAGES

9. CHINGLEPUT TALUK

Sl. No.	Name of Village	L. C. No. 1971	L. C. No. 1961.
(1)	(2)	(3)	(4)
1	Acharavakkam	134	77*
2	Acharavakkam	171	141
3	Adivilagam	288	107*
4	Agaram	105	58*
5	Agaram	154	81*
6	Alagasamudram	265	108
7	Alapakkam	271	103*
8	Alathur	118 a/b, b/b	72
9	Amaipakkam	179	149*
10	Amaiyampattu	153	81*
11	Aminjikarai	189	150*
12	Amirthampallam	232	86
13	Ammanampakkam	246	92*
14	Ammanampakkam	26	32
15	Ammanambakkam	217 a/b, b/b	140
16	Amur	133	80
17	Angamambattu	207	161
18	Anjur	97 a/b, b/b	94
19	Anur	301	134*
20	Appur	67 a/b, b/b	42*
21	Arambakkam	196	163*
22	Arungal	13	9*
23	Arunkundram	151	145
24	Asanavaram	17	32*
25	Athigamanallur	131	79
26	Athur	74 a/b, b/b	98
27	Attavattam	312	156*
28	Ayapakkam	203	167
29	Ayyancheri	8	4*
30	Bommarajapuram	210	160
31	Chettamangalam	63	41*
32	Chingleput	N.C.U. LXVII	99*
33	Chinna Irumbedu	234	85
34	Chinna Kattupakkam	208	160*
35	Chinna Vippedu	230	82*
36	Covelong	48	23
37	Dakshinavarthi	156	81*
38	Dasari Kunnathur	68	43*
39	Dasari Kuppam	101	53*
40	Echan Karanai	98	93*

Sl. No. (1)	Name of Village (2)	L. C. No. 1971 (3)	L. C. No. 1961
41	Echan Karanai	218	141*
42	Echur	168	127*
43	Edaiyan Koduman Thangal	252	97*
44	Edaiyankuppam	121	69
45	Edaiyathur	309	156*
46	Edaiyur	176	147*
47	Edaiyur	291	131*
48	Egai	170	142*
49	Egattur	36	22*
50	Elumichanpattu	305	134*
51	Gudalure	85 a/b, b/b	35*
52	Guduvancheri	5	6
53	Gundur	N.C.U. LXVII	99*
54	Guruvenmedu	70	43*
55	Hanumanthai	249	93*
56	Hanumanthapuram	100	53*
57	Hanumanthaputheri	274 a/b and N.C.U. LXVII	100
58	Idakundram	136	54*
59	Illalur	108 a/b, b/b	60
60	Ilumbuli	225	128*
61	Irumbulicheri	311	157
62	Irunkundrampalli	278	103*
63	Janakipuram	286	106*
64	Kadambadi	174	124*
65	Kadambur	86	35*
66	Kadnivakkam	15	33*
67	Kalavakkam	112	68*
68	Kalivanthapattu	55	35*
69	Kalpakkam	195	147*
70	Kalvoy	54 a/b, b/b	34
71	Kammalampattu	276	102
72	Kanagapattu	110	68*
73	Kanathur Reddikuppam	37	21*
74	Kankeyankuppam	267	107*
75	Kanthalur	253	97*
76	Karamugai	294	139
77	Karanai	34	18
78	Karanai	160	118
79	Karanai puducheri	7	8
80	Karumarapakkam	184	151

Sl. No. (1)	Name of Village (2)	L. C. No. 1971 (3)	L. C. No. 1961. (4)
81	Karumbakkam	138	83*
82	Karumbur	87	36*
83	Karunilam	88	36*
84	Karunkuzhipallam	117	75
85	Katchadimangalam	95	95*
86	Kattakalani	229	82*
87	Kattankolathur	62 a/b, b/b	40
88	Kattur	123 a/b, b/b	59
89	Kayar	53 a/b, b/b	62
90	Kayarambedu	56	37
91	Kazhanipakkam	148	113
92	Kazhipattur	39	22*
93	Keelakaranai	83	41*
94	Keelavedu	270	109*
95	Keerapakkam	20	9*
96	Keerapakkam	264	110*
97	Kelambakkam	45	24
98	Kilakottaiyur	29	13
99	Kilambakkam	3	4
100	Kilapakkam	295	153*
101	Kilur	124	56
102	Kokkilamedu	175	147*
103	Kolapakkam	11	3*
104	Kolathur	28 a/b, b/b	30
105	Kolathur	79	46*
106	Konathi	59	38*
107	Kondamangalam	96	52
108	Kondangi	104	57*
109	Konerikuppam	240	54*
110	Kongadu	76	47*
111	Konthakaraikuppam	213	160*
112	Korapattu	302	134*
113	Kothimangalam	226	128*
114	Kottamedu	127	55
115	Kovilanthangal	244	89*
116	Krishnankaranai	114	66*
117	Kumuzhi	19 a/b, b/b	32*
118	Kunnakadu	47	23
119	Kunnappattu	158	119
120	Kunnathur	194	148

Sl. No. (1)	Name of Village (2)	L. C. No. 1971 (3)	L. C. No. 1961. (4)
121	Kunnavakkam	248	93*
122	Kunnavakkam	185	151
123	Kuzhipanthandalam	167	126
124	Lattur	206	161
125	Mahabalipuram	162	122*
126	Mailai	135	54*
127	Mambakkam	31 a/b, b/b	14
128	Mambakkam	298	136*
129	Manamai	177	146
130	Manamathi	145	81*
131	Manapakkam	282	133*
132	Mangalam	NCU LXVIII	129*
133	Mannavedu Devadhanam	152	116
134	Mannivakkam	1	1
135	Maruderi	103	54*
136	Nedaiyathur	122 a/b, b/b	77*
137	Melakottaiyur	24	12
138	Melakuppam	173	124*
139	Melamaiyur	259a/b	101
140	Melapattu	149	128*
141	Meleripakkam	269	106*
142	Melkanagampattu	147	114
143	Melmanapakkam	72	44*
144	Melur	125	57*
145	Meyyur	197	164*
146	Moosivakkam	287	106*
147	Mudaiyur	297	136*
148	Mullikolathur	183	142
149	Mullipakkam	141	82*
150	Murugamangalam	25	9*
151	Muthigainallankuppam	NCU LXVIII	129*
152	Muttukadu	38	22*
153	Nallambakkam	21	10
154	Nallampathal	166	125*
155	Nallathur	211	160
156	Nallur	178	145
157	Nandivaram	6	7
158	Narapakkam	292	139*
159	Narasamkuppam	180	149
160	Natham	NCU LXVII	99*

Sl. No. (1)	Name of Village (2)	L. C. No. 1971 (3)	L. C. No. 1961. (4)
161	Nathankaraicheri	182	144
162	Navalur	35 a/b, b/b	20
163	Navalur	NCU LXVIII	129*
164	Nedunkundram	9	3*
165	Neduvakkarai	186	151*
166	Neeradi	188	149*
167	Neikuppi	181	149*
168	Nellikuppam	106	58*
169	Nelvoy	150	121
170	Nemmeli	113	66*
171	Nemmili	261 a/b, b/b	109
172	Nerumbur	214	165
173	Nirnakarai	61	39
174	Oragadam	228 a/b, b/b	111
175	Orathur	236	88
176	Otteri	144	82*
177	Ottivakkam	18 a/b, b/b	32*
178	Ottivakkam	281	133*
179	Ozhalur	279	104
180	Padur	46	26
181	Paiyanur	161	121
182	Pakkam	215	155
183	Palur	71 a/b, b/b	44*
184	Pananakattur	81	41*
185	Panankattucheri	212	160
186	Pancham Thiruthi	157	120
187	Paranur	251 a/b, b/b	96*
188	Pareri	93	49*
189	Pattaravakkam	247	91*
190	Pattikadu	172	143*
191	Pattipulam	115	73
192	Pazhaveli	276	102
193	Peramanur	82	41*
194	Perambakkam	198	162
195	Peria Irumbedu	235	84
196	Peria Putheri	238	90*
197	Peria Vippedu	231	82*
198	Perumaleri	164	125
199	Perumalthangal	65	42*
200	Perumattunallur	14	33*

Sl. No. (1)	Name of Village (2)	L. C. No. 1971 (3)	L. C. No. 1961 (4)
201	Perumbedu	216	152
202	Perunkattupakkam	190	150*
203	Perunthandalam	99	54*
204	Polacheri	32	16
205	Ponankattupakkam	27	31
206	Pondur	16	33
207	Pondur	308	155
208	Ponmar	30	17
209	Ponnapattu	284	133*
210	Ponpathirkodam	290	131*
211	Ponvilaintha Kalathur	285	132*
212	Pooiluppai	139	83*
213	Poondy	142	82*
214	Poonjeri	163	123
215	Poonthamdalam	192	163*
216	Porunthavakkam	132	78
217	Porunthavakkam	237	89*
218	Potheri	60	38*
219	Pudupakkam	43	28
220	Pudupakkam	280	133*
221	Pudupatinam	200	165
222	Pulikundram	227	128*
223	Pulipakkam	255	97*
224	Puliyur	169	143*
225	Pulleri	263	110*
226	Punnapattu	205	161
227	Puthur	10	3*
228	Rajakulipettai	254	97*
229	Rathinamangalam	22	11*
230	Reddikuppam	241	54*
231	Royalpattu	140	83*
232	Royamangalam	143	82*
233	Rudrakottai	NCU LXVIII	129*
234	Salavankuppam	116	74
235	Salur	299 a/b, b/b	135*
236	Santhanampattu	155	81*
237	Sasthirambakkam	75	47*
238	Sathankuppam	44	25
239	Sathurangapatinam	199	164*
240	Sembakkam	128	77*

Sl. No. (1)	Name of Village (2)	L. C. No. 1971 (3)	L. C. No. 1961. (4)
241	Semmanjeri	49	23*
242	Sengadu	109	67
243	Senkundram	89 a/b, b/b	51*
244	Senneri	242	90*
245	Senthamangalam	66	42*
246	Settipattu Ramayankuppam	129	77*
247	Settipuniyam	77	48
248	Singaperumal Koil	90	49*
249	Sirudavur	130	76
250	Sirukundram	102 a/b, b/b	54*
251	Siruseri	40	27*
252	Sithamanur	84	51*
253	Sogandi	268	107*
254	Sonallur	41 a/b, b/b	15
255	Sooradimangalam	209	160
256	Soorakuppam	219	141*
257	Thailavaram	58	38*
258	Thaiyur	52 a/b, b/b	63
259	Thalambur	33	19
260	Thalimangalam	64	42*
261	Thandalam	120	70
262	Thandarai	233	87
263	Thathalur	293	139*
264	Thazhambedu	266	130
265	Thenmelpakkam	94	95*
266	Thenur	245	91*
267	Theppanambattu	310	158
268	Thimmur	304	138*
269	Thirukalikundram	NCU LXVIII	129*
270	Thirukatchur	80	50
271	Thirumani	272 a/b, b/b	105
272	Thirunilai	146	112
273	Thiruporur	111	68*
274	Thirutheri	92 a/b, b/b	49*
275	Thiruvadisoolam	243	89*
276	Thiruvidanthai	50	64*
277	Thunjam	262	109*
278	Udaiyanpakkam	283	133*
279	Unamanjeri	12 a/b, b/b	5
280	Urapakkam	4	4*

Sl. No. (1)	Name of Village (2)	L. C. No. 1971 (3)	L. C. No. 1961. (4)
281	Vadakadambadi	165	125
282	Vadanemmeli	51	65
283	Valarkundram	239	54*
284	Valavanthangal	159	117
285	Vallam	260 a/b, b/b	92*
286	Vallancheri	57	38*
287	Vallipuram	306	137
288	Vandalur	2 a/b, b/b	2
289	Vasa[illegible]muthiram	204	166
290	Vazhavadur	303	138*
291	Vedanarayanapuram	277	103*
292	Veerakuppam	289	131*
293	Veerapuram	187	150
294	Veerapuram	250	96
295	Velichi	42	29
296	Vellapanthal	296	153*
297	Venbakkam	69	46*
298	Venbakkam	300	135*
299	Venbedu	107	61
300	Vengadamangalam	23	11*
301	Vengadu	202	168
302	Vengaleri	119	71
303	Vengapakkam	193	163*
304	Vengur	126	54*
305	Venkatapuram	78	47*
306	Venpakkam	273 a/b	103
307	Vilagam	307	154
308	Villiambakkam	73	45
309	Vinjiambakkam	91	49*
310	Viralpakkam	137	83*
311	Vitalapuram	191	162
312	Voyalur	201	168

* During 1971 Census, these L. C. Units have been assigned more than one L. C. Number.

VILLAGEWISE PRIMARY

9. CHINGLEPUT

Serial No.	Location Code No.	Name of Village	Area of Village in Hectares	Occupied Residential Houses	No. of Households	Total Population including Institutional & Houseless Population		
						P	M	F
(0)	(1)	(2)	(3)	(4)	(5)	(6)	(7)	(8)
1	1	Mannivakkam	510.43	354	355	1,876	963	913
2	2 a/b	Vandalur	368.95	541	588	2,822	1,467	1,355
3	2 b/b	Vandalur	189.88	....	....	Reserve Forest		....
4	3	Kilambakkam	243.44	111	111	536	286	250
5	4	Urapakkam	211.57	262	267	1,381	692	689
6	5	Guduvancheri	224.72	517	569	2,884	1,487	1,397
7	6	Nandivaram	580.52	903	963	4,703	2,387	23,16
8	7	Karanaipuducheri	687.55	212	220	1,155	599	556
9	8	Ayyancheri	185.50	23	23	101	50	51
10	9	Nedunkundram	1,077.05	541	548	2,635	1,336	1,299
11	10	Puthur	109.20	126	138	668	337	331
12	11	Kolapakkam	326.49	173	218	953	491	462
13	12 a/b	Unamanjeri	526.68	264	269	1,297	671	626
14	12 b/b	Unamanjeri	335.91	....	....	Reserve Forest		....
15	13	Arungal	425.01	92	92	501	257	244
16	14	Perumattu Nallur	286.14	130	130	589	306	283
17	15	Kadnivakkam	430.21	104	104	542	263	279
18	16	Pondur	329.52	54	54	246	122	124
19	17	Asanavaram	110.96	41	43	231	122	109
20	18 a/b	Ottivakkam	576.69	63	63	359	184	175
21	18 b/b	Ottivakkam	155.89	....	..	Reserve Forest		....
22	19 a/b	Kumuzhi	280.75	116	116	595	307	288
23	19 b/b	Kumuzhi	174.17	....	....	Reserve Forest		..
24	20	Keerapakkam	488.11	156	156	779	409	370
25	21	Nallambakkam	496.65	353	353	1,721	884	837
26	22	Rathinamangalam	240.96	79	79	414	210	204
27	23	Vengadamangalam	425.50	79	79	366	176	190
28	24	Melakottaiyur	440.69	156	156	685	347	338
29	25	Murugamangalam	159.53	31	31	161	80	81
30	26	Ammanambakkam	143.18	52	52	258	115	143
31	27	Ponankattupakkam	44.92	108	108	612	335	277
32	28 a/b	Kolathur	577.85	160	160	701	362	339
33	28 b/b	Kolathur	591.01	....	....	Reserve Forest		....
34	29	Kilakottaiyur	214.63	45	45	241	122	119

CENSUS ABSTRACT

TALUK

Scheduled Castes		Scheduled Tribes		Literate and Educated Persons		WORKERS: Total Workers (i-ix)		WORKERS: I Cultivators		WORKERS: II Agricultural Labourers	
M	F	M	F	M	F	M	F	M	F	M	F
(9)	(10)	(11)	(12)	(13)	(14)	(15)	(16)	(17)	(18)	(19)	(20)
561	539	....	....	444	231	538	10	333	5	116	....
369	347	12	6	931	438	681	52	130	6	99	33
....	....	....	....	....	Reserve Forest		....	....	....	....	....
168	164	3	1	180	70	159	32	5	....	69	29
232	256	....	....	417	211	354	12	79	5	154	1
110	82	....	....	1,205	1,191	648	67	47	....	179	22
626	575	8	9	1,575	1,269	1,164	61	133	12	289	7
190	171	5	8	297	86	313	26	160	1	78	24
3	3	1	4	21	6	19	3	4	....	12	3
757	508	....	....	706	561	796	122	248	10	209	69
251	247	....	....	133	42	187	10	64	2	74	7
310	297	3	....	193	80	261	9	47	....	159	2
6	5	51	49	346	124	439	76	223	....	74	65
....	....	....	....	....	Reserve Forest		....	....	....	....	....
13	13	....	....	153	64	144	24	79	5	44	18
212	191	3	2	117	37	163	36	25	....	95	35
144	154	3	3	114	43	158	9	25	1	111	8
62	55	5	8	34	9	65	5	9	1	42	3
67	55	....	....	65	35	64	1	16	....	44	....
171	163	....	....	36	13	119	....	10	....	109	....
....	....	....	....	....	Reserve Forest		....	....	....	....	....
172	162	....	....	129	36	198	18	65	....	114	17
....	....	....	....	....	Reserve Forest		....	....	....	....	....
203	189	15	17	150	45	233	77	103	6	91	68
276	267	4	2	273	51	496	21	166	9	244	9
86	85	5	1	87	40	106	5	9	1	83	4
161	166	8	4	51	28	98	6	1	....	89	6
180	177	....	....	164	92	189	2	29	....	137	1
5	5	5	4	38	11	47	6	15	2	16	2
....	....	....	....	88	54	69	....	6	....	59	....
136	101	5	1	178	38	169	8	134	6	25	2
75	68	12	17	171	68	218	5	69	....	97	4
....	....	....	....	....	Reserve Forest		....	....	....	....	....
71	51	....	....	54	20	61	....	16	....	45	....

9. CHINGLEPUT

Serial No.	Location Code No.	Name of Village	WORKERS III Livestock, Forestry, Fishing, Hunting, Plantations, Orchards & Allied activities		IV Mining and Quarrying		(V) Manufacturing, Processing, Servicing and Repairs (a) Household Industry		(b) Other than Household Industry	
			M	F	M	F	M	F	M	F
			(21)	(22)	(23)	(24)	(25)	(26)	(27)	(28)
1	1	Mannivakkam	...	...	...	...	2	...	39	...
2	2 a/b	Vandalur	12	...	...	...	12	4	164	1
3	2 b/b	Vandalur	...		Reserve Forest			...	29	1
4	3	Kilambakkam	1	...	...	...	...	1	40	...
5	4	Urapakkam	...	...	...	...	12	...	24	3
6	5	Guduvancheri	2	...	...	...	53	...	67	1
7	6	Nandivaram	5	...	1	...	101	3	149	2
8	7	Karanaipuducheri	1	...	...	...	8	...	35	...
9	8	Ayyancheri	...	...	...	...	1	...	...	...
10	9	Nedunkundram	...	...	69	38	29	...	57	1
11	10	Puthur	...	...	...	...	1	...	9	...
12	11	Kolapakkam	1	...	7	3	6	...	11	...
13	12 a/b	Unamanjeri	8	...	7	5	5	...	85	...
14	12 b/b	Unamanjeri	...		Reserve Forest			...	...	...
15	13	Arungal	2	...	...	...	...	...	9	...
16	14	Perumattu Nallur	3	1	...	...	...	...	20	...
17	15	Kadnivakkam	...	...	...	...	2	...	7	...
18	16	Pondur	...	...	...	...	...	...	14	1
19	17	Asanavaram	...	...	...	...	...	...	3	...
20	18 a/b	Ottivakkam	...	...	...	...	...	...	...	...
21	18 b/b	Ottivakkam	...		Reserve Forest			...	4	...
22	19 a/b	Kumuzhi	...	...	...	...	...	...	...	...
23	19 b/b	Kumuzhi	...		Reserve Forest			1	7	...
24	20	Keerapakkam	6	...	...	...	13	...	14	...
25	21	Nallambakkam	...	...	34	...	3	...	1	...
26	22	Rathinamangalam	...	...	...	...	2	...	...	...
27	23	Vengadamangalam	...	...	...	...	8	...	8	...
28	24	Melakottaiyur	...	...	...	...	6	...	2	2
29	25	Murugamangalam	1	...	2	...	...	...	...	...
30	26	Ammanambakkam	...	...	...	...	1	...	1	...
31	27	Ponankattupakkam	1	...	...	...	1	...	...	...
32	28 a/b	Kolathur	3	...	...	...	5	...	...	...
33	28 b/b	Kolathur	...		Reserve Forest			...	...	...
34	29	Kilakottaiyur	...	...	...	...	...	...	...	...

CENSUS ABSTRACT—cont.

TALUK

WORKERS									
VI Construction		VII Trade and Commerce		VIII Transport, Storage & Communications		IX Other Services		X Non - workers	
M	F	M	F	M	F	M	F	M	F
(29)	(30)	(31)	(32)	(33)	(34)	(35)	(36)	(37)	(38)
3	....	10	1	9	1	26	3	425	903
13	1	49	....	117	....	85	7	786	1,303
....	....	....	....	Reserve Forest	...	....	....	....	....
....	....	8	....	24	....	12	2	127	218
7	....	15	....	28	....	35	3	538	677
17	1	74	2	85	1	124	40	833	1,330
35	....	128	4	103	....	220	33	1,223	2,255
1	....	3	....	8	....	19	1	286	550
....	....	....	....	1	....	1	....	31	40
17	....	80	1	27	....	60	3	550	1,177
2	....	1	1	5	....	31	....	150	341
....	....	9	....	7	....	14	4	230	453
9	....	4	....	1	....	23	6	232	550
....	....	....	....	Reserve Forest	....	....	....	....	....
....	....	2	1	2	....	6	....	113	220
....	....	6	....	6	....	8	....	143	247
1	....	1	....	6	....	5	....	105	270
....	....	....	....	....	....	....	....	57	119
....	....	....	....	....	....	1	1	58	108
....	....	....	....	....	....	....	....	65	175
....	....	....	....	Reserve Forest	....	....	....	....	....
....	....	1	....	....	....	14	1	109	270
....	....	....	....	Reserve Forest	....	....	....	....	....
3	....	....	....	3	....	7	2	175	293
5	....	5	1	1	....	24	2	388	816
....	....	....	....	3	....	8	....	104	199
....	....	....	....	....	....	....	....	78	184
2	....	1	....	1	....	5	1	158	336
....	....	5	....	1	....	5	....	33	75
....	....	....	....	....	....	2	....	46	143
....	....	1	....	....	....	6	....	166	269
1	....	4	....	2	....	36	1	144	334
....	....	....	....	Reserve Forest	....	....	....	....	
....	....	....	....	....	....	....	....	61	119

VILLAGEWISE PRIMARY

9. CHINGLEPUT

Serial No.	Location Code No.	Name of Village	Area of Village in Hectares	Occupied Residential Houses	No. of House-holds	Total Population including Institutional & Houseless Population		
						P	M	F
(0)	(1)	(2)	(3)	(4)	(5)	(6)	(7)	(8)
35	30	Ponmar	465.59	242	242	1,124	578	546
36	31 a/b	Mambakkam	384.66	143	143	721	365	356
37	31 b/b	Mambakkam	65.10	...	...	Reserve Forest		....
38	32	Polacheri	226.31	94	100	460	216	244
39	33	Thalambur	568.06	104	104	500	250	250
40	34	Karanai	143.70	56	56	308	162	146
41	35 a/b	Navalur	136.45	145	147	675	328	347
42	35 b/b	Navalur	72.64	....	....	Reserve Forest		....
43	36	Egattur	307.85	100	104	516	257	259
44	37	Kanathur ReddiKuppam	335.67	202	202	1,021	509	512
45	38	Muttukadu	279.06	167	173	968	479	489
46	39	Kazhipattur	463.03	89	91	429	216	213
47	40	Siruseri	603.70	115	115	529	256	273
48	41 a/b	Sonallur	213.01	113	121	585	290	295
49	41 b/b	Sonallur (R.F.)	388.26	2	2	2	2	...
50	42	Velichi	349.70	104	129	601	318	283
51	43	Pudupakkam	821.27	289	289	1,352	658	694
52	44	Sathankuppam	201.28	160	160	761	404	357
53	45	Kelambakkam	176.26	286	289	1,411	713	698
54	46	Padur	703.91	346	346	1,683	818	865
55	47	Kunnakadu	141.70	67	67	324	168	156
56	48	Covelong	190.67	523	540	2,741	1,407	1,334
57	49	Semmanjeri	165.71	131	131	562	281	281
58	50	Thiruvidanthai	631.67	184	184	966	477	489
59	51	Vadanemmeli	208.61	160	160	767	386	381
60	52 a/b	Thaiyur	2,793.86	1,076	1,089	5,088	2,548	2,540
61	52 b/b	Thaiyur	386.36	....	....	Reserve Forest		...
62	53 a/b	Kayar	911.35	383	383	1,922	992	930
63	53 b/b	Kayar	1064.95	...	....	Reserve Forest		...
64	54 a/b	Kalvoy	493.63	217	246	1,331	674	657
65	54 b/b	Kalvoy	73.60	...	....	Reserve Forest		....
66	55	Kalivanthapattu	462.83	133	133	678	346	332
67	56	Kayarambedu	1,042.71	389	406	1,903	959	944
68	57	Vallancheri	244.92	96	96	456	235	221

CENSUS ABSTRACT—cont.

TALUK

Scheduled Castes		Scheduled Tribes		Literate and Educated Persons		WORKERS: Total Workers (i-ix)		I Cultivators		II Agricultural Labourers	
M	F	M	F	M	F	M	F	M	F	M	F
(9)	(10)	(11)	(12)	(13)	(14)	(15)	(16)	(17)	(18)	(19)	(20)
461	419	2	2	196	67	356	5	....	....	333	1
142	115	47	52	127	65	222	8	61	1	103	4
...	...	....	....	....	Reserve Forest		....	....	....	....	....
84	98	....	....	70	28	124	....	40	....	70	....
123	119	...	....	65	41	145	2	1	....	117	3
88	85	....	....	82	39	77	5	....	....	66	4
136	137	14	19	168	99	160	12	32	2	69	2
...		....	....	....	Reserve Forest		....	....	....	....	....
238	233	....	...	29	8	143	1	...	....	137	....
149	143	....	....	217	83	293	9	21	....	37	3
119	103	....	....	194	55	264	33	20	....	90	32
157	145	4	4	60	33	109	6	14	1	75	....
159	163	16	20	52	19	139	....	31	....	99	....
95	90	....	...	146	49	167	3	100	1	56	2
1	....	....	....	2	....	2	....	....	....	....	....
....	...	....	....	217	29	192	10	157	....	18	9
352	374	18	14	374	98	367	18	154	16	185	1
79	70	23	19	248	106	193	8	32	1	47	...
111	110	....	....	442	283	335	18	25	....	22	....
488	506	....	....	315	130	468	26	199	2	161	22
75	75	...	....	50	14	85	2	....	....	8	....
348	312	12	9	756	364	672	159	5	....	77	...
4	....	7	1	109	26	143	2	7	....	28	....
....	...	5	7	275	89	283	36	252	23	10	11
276	280	....	....	200	93	189	4	32	1	140	2
2,068	2,057	19	18	1,119	461	1,453	136	727	10	523	91
....	....	....	....	....	Reserve Forest		....	....	....	....	....
234	211	11	11	431	94	605	5	501	3	79	1
....	..	....	....	....	Reserve Forest		...	....	....	....	....
91	88	57	54	344	108	404	18	9	....	310	16
....	....	....	....	....	Reserve Forest		....	....	....	....	....
...	...	....	....	147	25	211	22	105	1	106	21
193	195	59	57	430	131	585	41	137	....	321	26
149	140	....	....	108	39	125	9	32	2	86	7

9. CHINGLEPUT

Serial No.	Location Code No.	Name of Village	WORKERS							
			III Livestock, Forestry, Fishing, Hunting, Plantations, Orchards & Allied activities		IV Mining and Quarrying		(V) Manufacturing, Processing, Servicing and Repairs			
							(a) Household Industry		(b) Other than Household Industry	
			M	F	M	F	M	F	M	F
			(21)	(22)	(23)	(24)	(25)	(26)	(27)	(28)
35	30	Ponmar	...	....	....	....	1	....	4	....
36	31 a/b	Mambakkam	1	....	....	....	15	....	7	....
37	31 b/b	Mambakkam	...	...	...	Reserve Forest		....	..	....
38	32	Polacheri	..	....	...	....	1	....	....	....
39	33	Thalambur	4	1	....	....	4	....	2	....
40	34	Karanai	....	....	....	....	2	....	....	....
41	35 a/b	Navalur	1	....	....	....	1	2	6	....
42	35 b/b	Navalur	...	....	....	Reserve Forest		...	..	....
43	36	Egattur	1	...	....	....	....	....	1	....
44	37	Kanathur ReddiKuppam	201	..	....	....	2	1	6	....
45	38	Muttukadu	141	...	....	....	....	..	2	....
46	39	Kazhipattur	10	..	...	...	....	....	1	
47	40	Siruseri	....	....	....	....	....	...	....	...
48	41 a/b	Sonallur	..	...	..	..	3	....	2	....
49	41 b/b	Sonallur (R.F.)	....	....	..	....	....	...	....	...
50	42	Velichi	2	...	..	....	3	1	....	...
51	43	Pudupakkam	2	....	....	....	8	....	....	....
52	44	Sathankuppam	....	....	..	....	9	....	35	2
53	45	Kelambakkam	3	2	22	1	12	1	103	2
54	46	Padur	48	....	..	.	14	....	8	..
55	47	Kunnakadu	1	....	31	2	....	....	39	....
56	48	Covelong	260	...	5	4	21	27	112	4
57	49	Semmanjeri	76	....	..	....	3	....	24	2
58	50	Thiruvidanthai	..	....	..	....	1	....	..	....
59	51	Vadanemmeli	2	....	...	....	....	....	....	..
60	52 a/b	Thaiyur	3	....	4	1	6	1	81	2
61	52 b/b	Thaiyur	....	....	...	Reserve Forest		....	....	..
62	53 a/b	Kayar	....	..	...	....	10	....	2	.
63	53 b/b	Kayar	....	....	...	Reserve Forest		....	....	....
64	54 a/b	Kalvoy	16	2	1	....	21	....	4	...
65	54 b/b	Kalvoy	.	...	..	Reserve Forest		....	...	....
66	55	Kalivanthapattu	..	....	....		....	..	....	....
67	56	Kayarambedu	20	11	....	....	35	3	22	....
68	57	Vallancheri	...	....	....	...	1	....	1	...

CENSUS ABSTRACT— cont.

TALUK

WORKERS									
VI Construction		VII Trade and Commerce		VIII Transport, Storage & Communications		IX Other Services		X Non-workers	
M	F	M	F	M	F	M	F	M	F
(29)	(30)	(31)	(32)	(33)	(34)	(35)	(36)	(37)	(38)
....	....	3	....	....	....	25	4	212	541
1	....	10	....	3	....	21	3	143	348
....	....	....	....	Reserve Forest	....	....	....	....	....
....	....	3	....	2	....	8	....	92	244
....	....	6	1	1	....	10	....	105	245
....	....	....	....	2	....	7	1	85	141
....	....	30	....	6	....	15	5	168	335
....	....	....	....	Reserve Forest	....	....	....	....	....
....	....	....	....	3	....	1	1	114	258
5	....	9	4	5	....	7	1	216	603
....	....	6	....	1	....	4	1	215	456
....	....	1	1	2	....	6	4	107	207
1	....	1	....	....	....	7	....	117	273
....	....	2	....	....	....	4	....	123	292
....	....	....	....	....	....	2	....	....	....
....	....	4	....	2	....	6	....	126	273
1	....	2	....	....	....	15	1	291	676
....	....	43	....	7	....	20	5	211	349
3	1	65	2	21	....	59	9	378	680
....	....	7	....	4	....	27	2	350	839
....	....	2	....	4	....	....	....	83	154
2	....	63	22	19	....	14	32	735	1,175
....	....	....	....	....	....	3	....	138	279
....	....	1	....	1	....	10	2	194	453
....	....	1	....	1	....	13	1	197	377
1	....	41	7	10	....	57	24	1,095	2,404
....	....	....	....	Reserve Forest	....	....	....	....	....
....	....	1	....	....	....	12	1	387	925
....	....	....	....	Reserve Forest	....	....	....	....	....
17	....	....	....	....	....	26	....	270	639
....	....	....	....	Reserve Forest	....	....	....	....	....
....	....	....	....	....	....	....	....	135	310
3	....	8	....	15	....	24	1	374	903
....	....	....	....	1	....	4	....	110	212

VILLAGEWISE PRIMARY

9. CHINGLEPUT

Serial No.	Location Code No.	Name of Village	Area of Village in Hectares	Occupied Residential Houses	No. of House-holds	Total Population including Institutional & Houseless Population		
						P	M	F
(0)	(1)	(2)	(3)	(4)	(5)	(6)	(7)	(8)
69	58	Thailavaram	99.83	70	70	334	169	165
70	59	Konathi	107.27	101	101	523	264	259
71	60	Potheri	329.42	106	116	598	318	280
72	61	Ninnakarai	562.68	421	448	2,167	1,111	1,056
73	62 a/b	Kattankolathur	383.76	546	575	2,983	1,570	1,413
74	62 b/b	Kattankolathur (R.F.)	209.97	2	2	9	4	5
75	63	Chettamangalam	183.04	68	84	337	173	164
76	64	Thalimangalam	134.88	....	Uninhabited	....	....	....
77	65	Perumal Thangal	148.81	....	Uninhabited	....	....	....
78	66	Senthamangalam	109.73	64	64	291	144	147
79	67 a/b	Appur	328.88	125	131	931	480	451
80	67 b/b	Appur	159.79	....	Reserve Forest	....	....	....
81	68	Dasari Kunnathur	114.35	32	38	196	99	97
82	69	Venbakkam	345.98	103	120	647	327	320
83	70	Guruvenmedu	172.59	144	159	806	397	409
84	71 a/b	Palur	1,557.66	670	670	3,421	1,740	1,681
85	71 b/b	Palur (R.F.)	756.59	359	363	1,871	931	940
86	72	Melmanappakkam	168.62	73	81	328	166	162
87	73	Villiambakkam	272.69	237	271	1,244	636	608
88	74 a/b	Athur	937.89	760	781	4,285	2,194	2,091
89	74 b/b	Athur (R.F.)	826.00	435	449	1,967	991	976
90	75	Sasthirampakkam	165.80	38	46	207	105	102
91	76	Kongadu	94.03	....	Reserve Forest	....	..	..
92	77	Settipuniyam	545.64	210	214	994	497	497
93	78	Venkatapuram	268.19	212	212	1,105	572	533
94	79	Kolathur	656.91	139	139	675	345	330
95	80	Thirukatchur	709.59	432	464	2,185	1,083	1,102
96	81	Pananakattur	174.11	68	78	466	236	230
97	82	Peramanur	283.17	188	206	1,035	552	483
98	83	Keelakaranai	246.71	113	113	588	283	305
99	84	Sithamanur	200.86	60	60	315	167	148
100	85 a/b	Gudalure	170.52	62	62	327	178	149
101	85 b/b	Gudalure	287.05	....	Reserve Forest	....	....	....
102	86	Kadambur	291.91	80	80	413	199	214

CENSUS ABSTRACT—cont.

TALUK

Scheduled Castes		Scheduled Tribes		Literate and Educated Persons		WORKERS					
						Total Workers (i—ix)		I Cultivators		II Agricultural Labourers	
M	F	M	F	M	F	M	F	M	F	M	F
(9)	(10)	(11)	(12)	(13)	(14)	(15)	(16)	(17)	(18)	(19)	(20)
115	95	....	....	61	41	83	6	12	6	37	....
74	66	....	....	133	83	118	5	25	....	21	1
259	239	7	4	171	50	178	14	53	8	35	6
53	46	18	18	923	323	589	101	278	24	55	67
496	428	5	3	1,018	528	690	61	116	5	126	19
4	5	....	....	2	2	2	....	....	....	....	....
....	....	16	13	76	8	103	13	53	3	19	10
....	....	....	....	....	....	Uninhabited		....	....	....	....
....	....	....	....	....	....	Uninhabited		....	....	....	....
55	53	5	4	17	4	101	1	98	1	1	....
233	212	3	5	203	86	275	2	107	....	139	2
....	....	....	....	....	....	Reserve Forest		....	....	....	....
8	3	....	....	19	14	64	13	50	1	10	12
98	90	....	....	150	67	192	28	142	7	13	12
120	131	9	15	255	111	208	79	91	3	75	68
1 003	969	43	38	972	544	908	61	299	4	417	48
290	289	21	27	432	140	553	79	281	3	226	73
120	127	....	....	91	42	97	53	5	....	80	51
4	2	27	22	297	132	349	13	146	....	136	11
1,149	1,151	37	40	1,012	410	1,121	227	388	10	531	209
135	126	13	12	447	131	572	157	275	2	133	141
12	13	1	2	47	8	69	51	52	....	6	42
....	....	....	....	....	....	Reserve Forest		....	....	....	....
82	82	9	11	179	58	278	52	147	3	62	45
412	394	15	19	159	45	339	283	130	99	135	149
121	112	....	....	70	25	200	3	26	1	136	....
217	210	....	....	531	197	583	226	163	5	171	211
161	136	2	2	107	25	124	20	58	....	34	20
288	244	31	29	281	50	241	136	78	52	65	77
1	....	....	....	92	105	147	22	43	....	17	20
90	80	....	....	49	26	78	....	11	....	57	....
98	73	....	....	78	31	90	48	36	10	35	37
....	....	....	....	....	....	Reserve Forest		....	....	....	....
162	173	....	....	63	37	129	102	42	23	82	78

VILLAGE-WISE PRIMARY

9. CHINGLEPUT

Serial No.	Location Code No.	Name of Village	WORKERS							
			III Livestock, Forestry, Fishing, Hunting, Plantations, Orchards & Allied activities		IV Mining and Quarrying		(V) Manufacturing, Processing, Servicing and Repairs			
							(a) Household Industry		(b) Other than House-hold Industry	
			M	F	M	F	M	F	M	F
			(21)	(22)	(23)	(24)	(25)	(26)	(27)	(28)
69	58	Thailavaram	....	....	10	....	1	....	5	....
70	59	Konathi	9	....	....	....	7	....	....	....
71	60	Potheri	36	....	....	....	2	....	9	....
72	61	Ninnakarai	11	1	....	....	13	4	60	....
73	62 a/b	Kattankolathur	41	....	....	....	17	3	59	....
74	62 b/b	Kattankolathur (R F.)	....	....	....	....	....	....	....	....
75	63	Chettamangalam	....	....	....	....	19	....	2	....
76	64	Thalimangalam	....	....	....	uninhabited		....	....	....
77	65	Perumal Thangal	....	....	....	uninhabited		....	....	....
78	66	Senthamangalam	....	....	....	....	....	....	....	....
79	67 a/b	Appur	....	....	1	....	5	....	....	....
80	67 b/b	Appur	....	....	....	Reserve Forest		....	....	....
81	68	Dasari Kunnathur	3	....	....	....	....	....	....	....
82	69	Venbakkam	12	3	....	....	8	2	1	....
83	70	Guruvenmedu	5	3	....	....	13	3	1	....
84	71 a/b	Palur	21	1	....	....	42	2	13	....
85	71 b/b	Palur (R.F.)	9	1	....	....	9	....	5	....
86	72	Melmanapakkam	....	....	....	....	....	....	....	....
87	73	Villiambakkam	....	....	....	....	4	....	6	....
88	74 a/b	Athur	....	....	....	....	20	....	25	....
89	74 b/b	Athur (R.F.)	....	....	....	....	4	1	53	6
90	75	Sasthirampakkam	....	....	....	....	7	9	....	....
91	76	Kongadu	....	....	....	Reserve Forest		....	....	....
92	77	Settipunjyam	....	....	1	....	3	....	35	4
93	78	Venkatapuram	....	....	41	27	5	1	7	2
94	79	Kolathur	....	....	23	2	4	....	....	....
95	80	Thirukatchur	3	....	51	1	20	1	37	....
96	81	Pananakattur	....	....	1	....	2	....	5	....
97	82	Peramanur	4	....	4	2	3	....	8	3
98	83	Keelakaranai	13	....	1	....	....	....	10	....
99	84	Sithamanur	....	....	....	....	1	....	1	....
100	85 a/b	Gudalure	....	....	....	....	1	....	5	....
101	85 b/b	Gudalure	....	....	....	Reserve Forest		....	....	....
102	86	Kadambur	....	....	....	....	1	....	1	....

CENSUS ABSTRACT—cont.

TALUK

WORKERS									
VI Construction		VII Trade and Commerce		VIII Transport, Storage & Communications		IX Other Services		X Non - workers	
M	F	M	F	M	F	M	F	M	F
(29)	(30)	(31)	(32)	(33)	(34)	(35)	(36)	(37)	(38)
7	...	...		6	....	5	....	86	159
7	...	4	1	14	....	31	3	146	254
27	...	3	....	6	...	7	....	140	266
10	....	23	....	84	1	65	4	512	955
35	....	80	7	93	2	123	25	880	1,352
..	....	...	....	....	....	2	....	2	5
5	....	2	....	3	....	7	....	70	151
....	....	....	....	....	Uninhabited	....	....	....	....
....	....	....	....	..	Uninhabited	....	....	...	..
....	...	1	..	....	....	1	....	43	146
....	....	8	....	2	...	13	....	205	419
....	....	...	....	....	Reserve Forest			....	....
...	...	1	....	....	...	..	.	35	84
....	...	2	....	3	....	11	4	135	292
....	....	5	....	...	....	18	2	189	330
8	....	16	1	22	5	70	....	832	1,620
2	....	4	1	4	....	13	1	378	861
....	....	....	....	1	....	11	2	69	109
3	....	32	1	3	....	19	1	287	595
13	....	35	2	27	....	82	6	1,073	1,861
13	....	19	3	12	....	63	4	419	819
....	....	....	....	....	...	4	...	36	51
....	....	....	....	....	Reserve Forest	....		....	....
5	....	7	....	4	....	14	....	219	545
...	....	....	....	10	....	11	5	233	250
1	....	....	....	....	....	10	....	145	327
4	....	12	3	48	....	74	5	500	876
4	....	3	....	12	....	5	....	112	210
45	....	10	1	10	....	14	1	311	347
31	....	6	1	16	....	10	1	136	283
2	....	1	..	4	....	1	....	89	148
7	....	....	...	3	...	3	1	88	101
...	....	....	....	...	Reserve Forest	....	....	....	...
...	....	...	....	...	..	3	1	70	112

VILLAGEWISE PRIMARY

9. CHINGLEPUT

Serial No.	Location Code No.	Name of Village	Area of Village in Hectares	Occupied Residential Houses	No. of House-holds	Total Population including Institutional & Houseless Population		
						P	M	F
(0)	(1)	(2)	(3)	(4)	(5)	(6)	(7)	(8)
103	87	Karumbur	374 37	81	81	345	183	162
104	88	Karunilam	358 41	270	272	1,484	753	731
105	89 a/b	Senkundram	693 88	296	318	1,515	803	712
106	89 b/b	Senkundram	200 86	....	Reserve Forest	....	..	...
107	90	Singaperumaikoil	67 66	483	544	2,740	1,358	1,382
108	91	Vinjiambakkam	49 57	72	111	476	242	234
109	92 a/b	Thirutheri	117.37	140	155	798	411	387
110	92 b/b	Thirutheri	56 65	....	Reserve Forest	....	...	....
111	93	Pareri	80 57	87	89	408	217	191
112	94	Thennelpakkam	407 83	180	189	838	410	428
113	95	Kalchadimangalam	93.64	22	24	93	43	50
114	96	Kondamangalam	342.53	201	214	1,001	511	490
115	97 a/b	Anjur	451.84	332	334	1,676	851	825
116	97 b/b	Anjur	237.40	....	Reserve Forest	....	....	....
117	98	Echankaranai	189.78	68	68	319	157	162
118	99	Perunthandalam	528.26	244	244	1,057	518	539
119	100	Hanumanthapuram	782.27	223	250	1,343	668	675
120	101	Dusarikuppam	159.91	64	64	207	95	112
121	102a/b	Sirukundram	600.97	274	274	1,415	693	722
122	102b/b	Sirukundram (R.F.)	277.97	1	1	5	3	2
123	103	Maruderi	285.15	58	58	252	114	138
124	104	Kondangi	550.23	199	199	918	463	455
125	105	Agaram	252.64	29	31	161	79	82
126	106	Nellikuppam	682.40	336	351	1,687	838	849
127	107	Vembedu	532.70	165	165	892	403	389
128	108a/b	Illalur	747.73	318	324	1,438	726	712
129	108b/b	Illalur	232.15	....	Reserve Forest	....	..	...
130	109	Sengadu	35.69	103	103	470	229	241
131	110	Kanagapattu	373.19	161	182	894	472	422
132	111	Thiruporur	622.99	592	760	3,473	1,719	1,754
133	112	Kalavakkam	471.53	170	172	865	440	425
134	113	Nemmeli	938.32	360	361	1,693	835	858
135	114	Krishnankaranai	301.73	191	204	939	496	443
136	115	Pattipulam	870.94	239	240	1,182	608	574

CENSUS ABSTRACT—cont.

TALUK

Scheduled Castes		Scheduled Tribes		Literate and Educated Persons		WORKERS: Total Workers (i-ix)		WORKERS: I Cultivators		WORKERS: II Agricultural Labourers	
M	F	M	F	M	F	M	F	M	F	M	F
(9)	(10)	(11)	(12)	(13)	(14)	(15)	(16)	(17)	(18)	(19)	(20)
102	90	....	....	47	8	104	7	69	5	28	1
447	452	6	4	303	87	425	128	252	6	145	118
442	367	....	....	278	146	455	100	130	5	244	82
....	....	....	....	Reserve Forest		....	....	....	....	....	....
53	67	....	....	908	367	659	66	111	6	86	26
6	7	....	....	80	124	108	7	22	....	16	3
13	7	....	....	223	92	202	10	116	5	26	4
....	....	....	....	Reserve Forest		....	....	....	....	....	....
18	15	11	8	116	32	114	27	14	....	9	2
73	78	....	....	171	78	246	155	94	6	115	145
....	....	....	....	28	16	24	5	20	4	2	....
17	29	....	....	231	61	317	94	179	3	110	89
226	247	3	5	450	137	445	33	288	9	74	13
....	....	....	....	Reserve Forest		....	....	....	....	....	....
74	88	....	....	52	21	88	14	56	1	17	8
379	370	8	12	138	51	302	8	115	....	155	2
143	159	29	18	207	70	384	20	247	2	68	14
....	....	....	....	30	14	52	1	43	....	9	1
195	188	5	5	312	98	382	47	313	....	32	42
....	....	....	....	2	1	1	....	....	....	....	....
21	28	....	....	43	7	62	2	56	....	3	1
138	143	....	....	122	19	293	26	110	5	104	19
7	11	....	....	21	5	46	....	34	....	7	....
314	301	....	....	470	185	499	12	161	5	168	2
....	....	....	....	187	53	238	5	219	2	....	1
224	194	....	....	383	99	433	54	213	14	171	36
....	....	....	....	Reserve Forest		....	....	....	....	....	....
....	....	....	....	84	49	138	60	101	46	19	14
337	314	....	....	128	32	235	14	67	2	120	4
333	288	38	37	1,061	550	867	196	173	16	168	107
256	246	....	....	137	40	256	6	96	3	101	....
64	74	8	9	376	51	449	17	83	3	136	6
....	....	....	....	225	37	267	8	71	3	82	4
254	238	....	....	320	123	318	26	76	2	114	19

VILLAGEWISE PRIMARY

9. CHINGLEPUT

Serial No.	Location Code No.	Name of Village	Area of Village in Hectares	Occupied Residential Houses	No. of House-holds	Total Population including Institutional & Houseless Population		
						P	M	F
(0)	(1)	(2)	(3)	(4)	(5)	(6)	(7)	(8)
103	87	Karumbur	374 37	81	81	345	183	162
104	88	Karunilam	358 41	270	272	1,484	753	731
105	89 a/b	Senkundram	693 88	296	318	1,515	803	712
106	89 b/b	Senkundram	200 86	....	Reserve Forest	....	....	....
107	90	Singaperumalkoil	67 66	483	544	2,740	1,358	1,382
108	91	Vinjiambakkam	49 57	72	111	476	242	234
109	92 a/b	Thirutheri	117.37	140	155	798	411	387
110	92 b/b	Thirutheri	56 65	....	Reserve Forest	....	....	....
111	93	Pareri	80.57	87	89	408	217	191
112	94	Thenmelpakkam	407.83	189	189	838	410	428
113	95	Katchadimangalam	93.64	22	24	93	43	50
114	96	Kondamangalam	342.53	201	214	1,001	511	490
115	97 a/b	Anjur	451.84	332	334	1,676	851	825
116	97 b/b	Anjur	237.40	....	Reserve Forest	....	....	....
117	98	Echankaranai	189.78	68	68	319	157	162
118	99	Perunthandalam	528.26	244	244	1,057	518	539
119	100	Hanumanthapuram	782.27	223	250	1,343	668	675
120	101	Dasarikuppam	159.91	64	64	207	95	112
121	102a/b	Sirukundram	600.97	274	274	1,415	693	722
122	102b/b	Sirukundram (R.F.)	277.97	1	1	5	3	2
123	103	Maruderi	285 15	58	58	252	114	138
124	104	Kondangi	550.23	199	199	918	463	455
125	105	Agaram	252.64	29	31	161	79	82
126	106	Nellikuppam	682.40	336	351	1,687	838	849
127	107	Vonbedu	532.70	165	165	892	403	389
128	108a/b	Illalur	747.73	318	324	1,438	726	712
129	108b/b	Illalur	232.15	....	Reserve Forest	....		....
130	109	Sengadu	35.69	103	103	470	229	241
131	110	Kanagapattu	373.19	161	182	894	472	422
132	111	Thiruporur	622.99	592	760	3,473	1,719	1,754
133	112	Kalavakkam	471.53	170	172	865	440	425
134	113	Nemmeli	938.32	360	361	1,693	835	858
135	114	Krishnankaranai	301.73	191	204	939	496	443
136	115	Pattipulam	870.94	239	240	1,182	608	574

CENSUS ABSTRACT—cont.

TALUK

Scheduled Castes		Scheduled Tribes		Literate and Educated Persons		WORKERS					
						Total Workers (i-ix)		I Cultivators		II Agricultural Labourers	
M	F	M	F	M	F	M	F	M	F	M	F
(9)	(10)	(11)	(12)	(13)	(14)	(15)	(16)	(17)	(18)	(19)	(20)
102	90	....	....	47	8	104	7	69	5	28	1
447	452	6	4	303	87	425	128	252	6	145	118
442	367	....	....	278	146	455	100	130	5	244	82
....	....	....	....	Reserve Forest		....	....	....	....	....	....
53	67	....	....	908	567	659	66	111	6	86	26
6	7	....	....	80	124	108	7	22	....	16	3
13	7	....	....	223	92	202	10	116	5	26	4
....	....	....	....	Reserve Forest		....	....	....	....	....	....
13	15	11	8	116	32	114	27	14	....	9	2
73	78	....	....	171	78	246	155	94	6	115	145
....	....	....	....	28	16	24	5	20	4	2	....
17	29	....	....	231	61	317	94	179	3	110	89
226	247	3	5	450	137	445	33	288	9	74	13
....	....	....	....	Reserve Forest		....	....	....	....	....	....
74	88	....	....	52	21	88	14	56	1	17	8
379	370	8	12	138	51	302	8	115	....	155	2
143	159	29	18	207	70	384	20	247	2	68	14
....	....	....	....	30	14	52	1	43	....	9	1
195	188	5	5	312	98	382	47	313	....	32	42
....	....	....	....	2	1	1	....	....	....	....	....
21	28	....	....	43	7	62	2	56	....	3	1
138	143	....	....	122	19	293	26	110	5	104	19
7	11	....	....	21	5	46	....	34	....	7	....
314	301	....	....	470	185	499	12	164	5	168	2
....	....	....	....	187	53	238	5	219	2	....	1
224	194	....	....	383	99	433	54	213	14	171	36
....	....	....	....	Reserve Forest		....	....	....	....	....	....
....	....	....	....	84	49	138	60	101	46	19	14
337	314	....	....	128	32	235	14	67	2	120	4
333	288	38	37	1,061	550	867	196	173	16	168	107
256	246	....	....	137	40	256	6	96	3	101	....
64	74	8	9	376	51	449	17	83	3	136	6
....	....	....	....	225	37	267	8	71	3	82	4
254	238	....	....	320	123	318	26	76	2	114	19

VILLAGEWISE PRIMARY

9. CHINGLEPUT

Serial No.	Location Code No.	Name of Village	Area of Village in Hectares	Occupied Residential Houses	No. of Households	Total Population including Institutional & Houseless Population		
						P	M	F
(0)	(1)	(2)	(3)	(4)	(5)	(6)	(7)	(8)
137	116	Salavankuppam	382.05	116	118	480	233	247
138	117	Karunkuzhipallam	350.96	7	7	33	20	13
139	118a/b	Alathur	413.07	152	158	832	402	430
140	118b/b	Alathur	147.85	....	Reserve Forest	....	....	....
141	119	Vengaleri	146.17	21	22	130	65	65
142	120	Thandalam	576.96	251	268	1,258	638	620
143	121	Edaiyankuppam	172.79	....	Reserve Forest	....	....	....
144	122a/b	Medaiyathur	277.09	206	215	981	526	455
145	122b/b	Medaiyathur	315.53	....	Reserve Forest	....	....	....
146	123a/b	Kattur	318.72	110	111	496	243	253
147	123b/b	Kattur	225.47	....	Reserve Forest	....	....	....
148	124	Kilur	214.51	161	164	813	408	405
149	125	Melur	276.16	144	162	712	350	362
150	126	Vengur	84.76	98	98	392	189	203
151	127	Kottamedu	468.50	185	191	907	461	446
152	128	Sembakkam	607.65	341	369	1,935	1,002	933
153	129	Settipattu Ramayan Kuppam	100.06	125	127	577	300	277
154	130	Sirudavur	810.51	361	361	1684	867	817
155	131	Athigamanallur	74.02	....	Reserve Forest	....	....	....
156	132	Poruntiavakkam	83.38	170	170	523	238	285
157	133	Amur	569.36	200	200	975	502	473
158	134	Acharavakkam	615.85	103	127	583	294	289
159	135	Mailai	197.12	101	116	539	282	257
160	136	Idakundram	241.63	70	71	304	147	157
161	137	Viralpakkam	94.36	27	27	131	63	68
162	138	Karumbakkam	184.89	130	150	674	339	335
163	139	Pooiluppai	215.01	29	29	158	77	81
164	140	Royalpattu	262.86	117	125	524	263	261
165	141	Mullipakkam	349.04	222	233	1,033	534	499
166	142	Poondy	192.56	61	61	309	161	148
167	143	Royamangalam	162.42	55	55	269	132	137
168	144	Otteri	199.53	48	48	232	114	118
169	145	Manamathi	590.86	435	441	2,129	1,080	1,049
170	146	Thirunilai	381.76	130	147	639	339	300

CENSUS ABSTRACT—cont.

TALUK

Scheduled Castes		Scheduled Tribes		Literate and Educated Persons		WORKERS					
						Total Workers (i–ix)		I Cultivators		II Agricultural Labourers	
M	F	M	F	M	F	M	F	M	F	M	F
(9)	(10)	(11)	(12)	(13)	(14)	(15)	(16)	(17)	(18)	(19)	(20)
74	57	3	2	104	45	148	17	52	5	39	10
20	13	....	....	7	2	12	8	....	..	12	8
233	233	9	8	171	59	232	101	72	..	131	97
....	....	....	....	....	Reserve Forest	....	....	..	..	....	....
65	65	....	....	4	1	41	2	....	....	35	2
232	223	28	31	260	72	354	133	196	50	95	78
....	....	....	....	....	Reserve Forest	....	....	....	....	....	....
148	121	9	3	198	50	289	10	134	3	95	5
....	....	....	....	....	Reserve Forest	....	....	....	....	....	....
146	170	....	....	48	2	135	3	98	....	16	2
..	....	....	....	....	Reserve Forest	....	....	....	....	....	....
325	309	....	....	122	24	253	30	208	12	16	15
265	264	..	....	150	54	205	....	38	....	155	....
9	14	....	....	89	29	108	....	....	....	103	....
97	95	12	1	263	100	268	49	137	12	61	81
189	174	....	....	702	314	575	55	73	2	81	....
274	258	....	....	154	22	160	97	5	....	150	97
541	509	....	....	312	125	503	236	209	13	271	221
....	....	....	....	....	Reserve Forest	....	....	....	....	....	....
201	223	....	....	27	5	146	10	12	1	123	9
221	216	....	....	173	168	285	29	220	9	50	20
78	78	....	....	120	23	181	153	31	13	93	137
39	24	....	....	132	31	163	18	70	....	62	18
23	21	4	2	79	13	89	12	52	....	28	12
49	50	....	....	21	10	39	5	7	2	30	3
141	135	16	16	181	66	173	119	86	31	45	81
64	70	....	....	21	4	35	40	10	....	20	38
50	48	....	....	86	22	159	91	113	57	20	32
333	299	....	....	243	90	340	113	103	17	106	58
59	53	....	....	73	18	78	28	41	4	23	23
....	....	....	....	65	16	67	2	50	2	7	....
..	....	....	..	63	33	66	3	54	....	5	3
164	201	....	....	697	331	599	236	129	5	190	183
47	39	3	3	188	66	186	20	110	7	17	10

Serial No.	Location Code No.	Name of Village	WORKERS							
			III Livestock, Forestry, Fishing, Hunting, Plantations, Orchards & Allied activities		IV Mining and Quarrying		(V) Manufacturing, Processing, Servicing and Repairs			
							(a) Household Industry		(b) Other than House-hold Industry	
			M	F	M	F	M	F	M	F
			(21)	(22)	(23)	(24)	(25)	(26)	(27)	(28)
137	116	Salavankuppam	43	2	....	....	2	....	2	....
138	117	Karunkuzhipallam	....	....	....	....	....	....	....	....
139	118a/b	Alathur	2	....	....	....	7	....	....	....
140	118b/b	Alathur	....	....	Reserve Forest		....	....	....	....
141	119	Vengaleri	....	....	....	....	....	....	1	....
142	120	Thandalam	5	1	....	....	15	1	11	....
143	121	Edaiyankuppam	....	....	Reserve Forest		....	....	....	....
144	122a/b	Medaiyathur	1	....	....	....	34	....	6	....
145	122b/b	Medaiyathur	....	....	Reserve Forest		....	....	....	....
146	123a/b	Kattur	4	....	....	....	7	....	....	....
147	123b/b	Kattur	....	....	Reserve Forest		....	....	....	....
148	124	Kilur	12	2	....	....	1	....	1	....
149	125	Melur	....	....	....	....	4	....	....	....
150	126	Vengur	....	....	....	....	1	....	....	....
151	127	Kottamedu	20	....	....	....	21	5	2	....
152	128	Sembakkam	9	....	....	....	344	48	2	....
153	129	Settipattu Ramayan Kuppam	....	....	....	....	....	....	....	....
154	130	Sirudavur	....	....	....	....	1	....	1	....
155	131	Athigamanallur	....	....	Reserve Forest		....	....	....	....
156	132	Porunthavakkam	....	....	1	....	5	....	....	....
157	133	Amur	....	....	....	....	4	....	1	....
158	134	Acharavakkam	....	....	....	....	44	....	....	....
159	135	Mailai	....	....	....	....	21	....	....	....
160	136	Idakundram	1	....	1	....	4	....	....	....
161	137	Viralpakkam	....	....	....	....	1	....	....	....
162	138	Karumbakkam	2	....	....	....	15	....		....
163	139	Pooiluppai	2	....	....	....	....	....	1	....
164	140	Royalpattu	2	....	....	....	11	....	2	....
165	141	Mullipakkam	9	8	....	....	89	23	2	....
166	142	Poondy	1	....	....	....	9	....	....	....
167	143	Royamangalam	....	....	....	....	5	....	....	....
168	144	Otteri	....	....	....	....	1	....	....	....
169	145	Manamathi	....	....	1	....	172	35	5	....
170	146	Thirunilai	....	....	....	....	45	....	2	....

CENSUS ABSTRACT- cont.

TALUK

WORKERS									
VI Construction		VII Trade and Commerce		VIII Transport, Storage & Communications		IX Other Services		X Non-workers	
M	F	M	F	M	F	M	F	M	F
(29)	(30)	(31)	(32)	(33)	(34)	(35)	(36)	(37)	(38)
2	....	2	....	....	....	6	....	85	230
....	....	....	....	....	....	....	....	8	5
....	....	7	3	....	....	13	1	170	329
....	....	....	....	Reserve Forest	....	....	....	....	....
....	....	....	....	....	....	5	....	24	63
1	....	5	1	4	....	22	2	284	487
....	....	....	....	Reserve Forest	....	....	....	....	....
2	....	8	2	1	....	8	....	237	445
....	....	....	....	Reserve Forest	....	....	....	....	....
1	....	....	....	....	....	9	1	108	250
....	....	....	....	Reserve Forest	....	....	....	....	....
1	....	3	....	1	....	10	1	155	375
....	....	....	....	....	....	8	....	145	362
....	....	1	....	....	....	3	....	84	203
3	....	13	1	....	....	11	....	193	397
....	....	15	....	4	....	47	5	427	878
....	....	....	....	2	....	3	....	140	180
....	....	1	....	1	1	19	1	364	581
....	....	....	....	Reserve Forest	....	....	....	....	....
1	....	2	....	....	....	2	....	92	275
....	....	1	....	1	....	8	....	217	444
....	....	1	....	....	....	12	3	113	136
1	....	2	....	....	....	7	....	119	239
....	....	....	....	....	....	3	....	58	145
....	....	....	....	....	....	1	....	24	63
....	....	5	4	....	....	19	3	166	216
....	....	....	....	....	....	2	2	42	41
....	....	....	1	1	....	10	1	104	170
1	2	9	4	2	....	19	1	194	386
....	....	....	....	....	....	4	1	83	120
....	....	....	....	....	....	5	....	65	135
....	....	2	....	....	....	4	....	48	115
2	....	34	5	8	....	58	8	481	813
....	....	4	2	....	....	8	1	153	280

VILLAGEWISE PRIMARY

9. CHINGLEPUT

Serial No.	Location Code No.	Name of Village	Area of Village in Hectares	Occupied Residential Houses	No. of House-holds	Total Population including Institutional & Houseless Population		
						P	M	F
(0)	(1)	(2)	(3)	(4)	(5)	(6)	(7)	(8)
171	147	Melkanagampattu	129.25	53	53	258	125	133
172	148	Kazhanipakkam	170.40	47	47	212	114	98
173	149	Melapattu	212.39	38	38	182	95	87
174	150	Nelvoy	141.99	80	87	398	203	195
175	151	Arunkundram	320.33	161	161	659	338	321
176	152	Mannavedu Devadhanam	89.47	20	20	102	49	53
177	153	Amaiyampattu	96.38	73	73	380	200	180
178	154	Agaram	211.45	155	167	868	432	436
179	155	Santhanampattu	146.83	104	106	588	292	296
180	156	Dakshinavarthi	60.97	27	28	128	62	66
181	157	Panchan Thiruthi	212.43	54	54	258	121	137
182	158	Kunnappattu	313.81	91	91	491	262	229
183	159	Valavan Thangal	75.82	60	60	282	151	131
184	160	Karanai	342.43	95	96	483	230	253
185	161	Paiyanur	1,552.20	472	485	2,413	1,267	1,146
186	162	Mahabalipuram	902.53	689	689	3,276	1,746	1,530
187	163	Poonjeri	390.29	157	179	863	419	444
188	164	Perumaleri	362.70	96	96	484	236	248
189	165	Vadakadambadi	181.77	118	118	599	312	287
190	166	Nallampathal	297.09	77	79	351	163	188
191	167	Kuzhipanthandalam	718.23	434	442	2,137	1,061	1,076
192	168	Echur	334.27	144	144	724	370	354
193	169	Puliyur	476.97	187	203	955	473	482
194	170	Egai	223.76	140	140	686	348	338
195	171	Acharavakkam	110.65	65	65	292	150	142
196	172	Pattikadu	294.07	172	172	860	430	430
197	173	Melakuppam	189.13	113	113	492	251	241
198	174	Kadambadi	718.17	157	157	668	326	342
199	175	Kokkilamedu	384.34	157	157	695	338	357
200	176	Edaiyur	345.99	....	....	Reserve Forest		...
201	177	Manamai	710.33	327	332	1,673	846	827
202	178	Nallur	491.88	201	209	954	489	465
203	179	Amaipakkam	128.06	40	40	207	103	104
204	180	Narasankuppam	80.53	32	32	151	71	80

CENSUS ABSTRACT—cont.

TALUK

Scheduled Castes		Scheduled Tribes		Literate and Educated Persons		WORKERS					
						Total Workers (i-ix)		I Cultivators		II Agricultural Labourers	
M	F	M	F	M	F	M	F	M	F	M	F
(9)	(10)	(11)	(12)	(13)	(14)	(15)	(16)	(17)	(18)	(19)	(20)
83	102	....	....	29	4	77	....	....	....	77	....
2	1	....	....	65	7	67	4	56	....	4	4
3	3	8	5	49	26	52	2	29	1	8	1
79	76	....	....	92	45	126	14	81	....	4	10
228	223	5	6	100	44	194	109	78	1	110	103
....	....	....	....	15	5	31	....	....	....	31	....
200	180	....	....	40	8	127	114	....	....	124	114
166	166	....	....	132	97	250	11	54	2	109	....
265	270	....	....	101	18	153	17	58	1	94	15
....	....	....	....	30	11	38	....	38	....	....	....
53	47	....	....	29	4	68	....	60	....	2	....
1	2	....	....	90	4	141	....	137	....	....	....
65	47	....	....	42	10	87	1	84	1	....	....
52	68	....	....	92	21	141	7	134	6	1	1
602	547	....	....	639	221	676	216	292	16	312	184
240	221	2	1	973	460	912	21	193	6	111	....
273	306	....	....	224	52	253	13	119	6	91	3
8	8	....	....	98	13	137	112	116	109	3	8
155	138	....	....	126	25	193	64	126	28	41	34
33	45	....	....	40	6	104	97	84	77	17	17
397	403	23	13	457	140	566	79	227	13	226	56
92	81	2	1	37	7	196	19	128	6	52	12
340	332	13	15	178	77	317	12	47	....	235	9
58	63	....	....	190	50	102	33	69	1	75	29
....	....	....	....	82	7	74	6	53	....	15	2
78	90	3	3	251	128	264	173	144	74	101	97
....	....	....	....	153	42	156	6	132	....	1	5
289	301	6	7	84	20	203	12	45	....	126	9
88	98	....	....	150	40	199	6	58	....	28	3
....	....	....	....	....	Reserve Forest	....	....	....	....	....	....
510	499	12	9	265	81	439	45	196	11	216	32
159	159	5	6	215	52	275	89	169	....	77	86
33	39	....	....	23	5	55	....	34	....	20	....
15	15	....	....	26	3	40	....	28	....	5	....

VILLAGEWISE PRIMARY

9. CHINGLEPUT

Serial No.	Location Code No.	Name of Village	WORKERS							
			III Livestock, Forestry, Fishing, Hunting, Plantations, Orchards & Allied activities		IV Mining and Quarrying		(V) Manufacturing, Processing, Servicing and Repairs			
							(a) Household Industry		(b) Other than Household Industry	
			M	F	M	F	M	F	M	F
			(21)	(22)	(23)	(24)	(25)	(26)	(27)	(28)
171	147	Melkanagampattu	....	....	....	....	....	....	....	....
172	148	Kazhanipakkam	....	....	....	....	3	....	....	....
173	149	Melapattu	....	....	....	....	10	....	1	....
174	150	Nelvoy	2	....	7	....	26	....	....	....
175	151	Arunkundram	....	....	....	....	....	....	....	....
176	152	Mannavedu Devadhanam	....	....	....	....	....	....	....	....
177	153	Amaiyampattu	....	....	....	....	1	....	1	....
178	154	Agaram	....	....	....	....	70	5	....	....
179	155	Santhanampattu	....	....	....	....	....	....	....	....
180	156	Dakshinavarthi	....	....	....	....	....	....	....	....
181	157	Panchan Thiruthi	....	....	....	....	3	....	....	....
182	158	Kunnappattu	1	....	....	....	....	....	....	....
183	159	Valavan Thangal	....	....	....	....	2	....	....	....
184	160	Karanai	....	....	....	....	3	....	....	....
185	161	Paiyanur	3	....	....	....	5	....	5	....
186	162	Mahabalipuram	164	....	....	....	23	....	48	....
187	163	Poonjeri	....	....	....	....	7	....	....	....
188	164	Perumaleri	2	....	....	....	2	....	....	....
189	165	Vadakadambadi	....	....	....	....	3	....	....	....
190	166	Nallampathal	....	....	....	....	....	....	....	....
191	167	Kuzhipanthandalam	21	....	....	....	15	....	15	1
192	168	Echur	....	....	....	....	8	....	....	....
193	169	Puliyur	2	....	11	1	2	....	6	1
194	170	Egai	3	1	....	....	2	....	11	....
195	171	Acharavakkam	....	....	....	....	....	....	1	....
196	172	Pattikadu	2	2	....	....	4	....	....	....
197	173	Melakuppam	1	....	....	....	5	....	....	....
198	174	Kadambadi	10	1	....	....	....	....	....	....
199	175	Kokkilamedu	62	....	....	....	2	....	....	....
200	176	Edaiyur	....	....	Reserve Forest			....	....	....
201	177	Manamai	....	....	....	....	4	....	....	....
202	178	Nallur	....	....	....	....	13	....	....	....
203	179	Amaipakkam	....	....	....	....	....	....	....	....
204	180	Narasankuppam	....	....	....	....	4	....	....	....

CENSUS ABSTRACT—cont.

TALUK

WORKERS									
VI Construction		VII Trade and Commerce		VIII Transport, Storage & Communications		IX Other Services		X Non - workers	
M	F	M	F	M	F	M	F	M	F
(29)	(30)	(31)	(32)	(33)	(34)	(35)	(36)	(37)	(38)
....	....	....	....	....	....	....	....	48	133
..	..	.	....	....	....	4	....	47	94
....	....	....	..	..		4	.	43	85
....	....	....	....	1	....	5	4	77	181
....	....	..	....	....	....	6	3	144	212
....	....	....	....	....		....	..	18	53
....	....	....	....	....	..	1	.	73	66
1	....	....	....	....	..	15	4	182	425
.	..	....	.	.		1	1	130	279
....	....	....	....	....	....	....	....	24	66
....	....	....	....	....	....	3	....	53	137
....	....	....	....	....	....	3	....	121	229
....	....	....	....	....	....	1	....	64	130
....	....	1	....	..	....	2	....	89	246
11	....	10	....	3	....	35	16	591	930
18	..	197	7	23	....	135	8	834	1,509
12	....	1	2	2	....	21	2	166	431
2	....	3	3	....	....	9	1	99	136
1	....	5	....	1	....	16	2	149	223
1	....	....	3	....	....	2	....	59	91
16	....	12	3	5	....	29	6	495	997
1	....	1	....	....	....	6	1	174	335
1	....	4	..	1	....	8	1	156	470
2	....	4	1	..	....	27	1	155	305
3	....	1	3	....	....	1	1	76	136
....	....	1	....	....	....	12	....	166	257
1	....	1	1	2	....	13	....	95	235
....	....	4	....	1	..	17	2	123	330
17	....	3	....	1	....	28	3	139	351
....	....	....	....	Reserve Forest		....	....	....	....
7	....	4	....	....	....	12	2	407	782
1	....	1	2	....	....	14	1	214	376
....	....	....	....	....	..	1	....	48	104
....	....	2	....	....	....	1	....	31	80

VILLAGEWISE PRIMARY

9. CHINGLEPUT

Serial No.	Location Code No.	Name of Village	Area of Village in Hectares	Occupied Residential Houses	No. of House-holds	Total Population including Institutional & Houseless Population		
						P	M	F
(0)	(1)	(2)	(3)	(4)	(5)	(6)	(7)	(8)
205	181	Neikuppi	398 63	171	171	977	491	486
206	182	Nathankaraicheri	487 07	271	287	1,400	680	720
207	183	Mullikolathur	349.58	216	216	907	476	431
208	184	Karumarapakkam	373.14	134	135	686	367	319
209	185	Kunnavakkam	358.16	124	124	573	278	295
210	186	Neduvakkarai	318 03	131	131	589	295	294
211	187	Veerapuram	357.37	111	111	606	303	303
212	188	Neeradi	76.22	102	102	602	305	297
213	189	Aminjikarai	177.33	121	121	617	328	289
214	190	Perunkattupakkam	275.30	103	103	530	271	259
215	191	Vitalapuram	737.76	673	698	3,231	1,627	1,604
216	192	Poonthandalam	832.85	101	104	491	244	247
217	193	Vengapakkam	327.40	224	226	1,091	530	561
218	194	Kunnathur	639.02	205	226	1,160	605	555
219	195	Kalpakkam	244 27	....	Reserve Forest	....	....	....
220	196	Arambakkam	398.99	121	123	608	311	297
221	197	Meyyur	330.01	716	827	3,110	1,740	1,370
222	198	Perambakkam	346.02	151	153	673	330	343
223	199	Sathurangapatinam	258.85	530	690	2,836	1,518	1,318
224	200	Pudupatinam	633.76	896	910	3,961	2,095	1,866
225	201	Voyalur	620.72	586	587	3,111	1,574	1,537
226	202	Vengadu	85.07	....	Reserve Forest	....	....	....
227	203	Ayapakkam	450.35	380	380	1,844	962	882
228	204	Vasava Samuthiram	350.47	216	216	1,026	527	499
229	205	Punnapattu or Merkandai	173.61	94	94	474	243	231
230	206	Lattur	259.41	47	107	504	255	249
231	207	Angamambattu	62.32	108	108	536	282	254
232	208	Chinnakattupakkam	104.81	33	33	171	88	83
233	209	Sooradimangalam	193.44	124	124	653	332	321
234	210	Bommarajapuram	159.04	89	89	457	229	228
235	211	Nallathur	228.58	101	114	536	287	249
236	212	Panankattucheri	43.71	24	31	128	61	67
237	213	Konthakaraikuppam	94.29	36	36	179	84	95
238	214	Nerumbur	785.52	332	339	1,718	889	829

CENSUS ABSTRACT—cont.

TALUK

Scheduled Castes		Scheduled Tribes		Literate and Educated Persons		WORKERS					
						Total Workers (i-ix)		I Cultivators		II Agricultural Labourers	
M	F	M	F	M	F	M	F	M	F	M	F
(9)	(10)	(11)	(12)	(13)	(14)	(15)	(16)	(17)	(18)	(19)	(20)
56	57	2	2	304	43	305	....	297	....	....	....
3	1	13	14	369	96	417	78	315	47	25	14
97	77	6	6	198	44	263	2	185	....	54	..
152	123	....	....	159	33	209	66	88	5	47	34
..	....	15	15	115	15	177	6	162	6	4	...
...	....	..	....	97	38	160	3	137	2	....	....
....	....	5	4	153	57	171	28	77	5	76	23
138	117	....	....	105	14	171	18	49	....	120	18
59	69	....	....	134	43	157	16	64	4	58	8
39	28	10	7	146	75	170	15	115	...	44	12
910	885	27	23	597	238	934	67	384	25	446	26
142	154	4	2	70	19	144	1	89	1	49	....
73	62	3	1	246	88	301	13	213	7	52	4
137	119	9	7	198	24	366	5	257	....	45	4
....	....	....	....	...	Reserve Forest		....	....	....	....	....
116	123	...	...	96	5	155	1	84	1	46	....
43	36	23	27	1,004	358	1,187	122	89	....	104	35
....	....	....	....	81	43	213	14	164	7	17	....
41	45	20	18	915	384	926	62	104	4	49	3
356	330	46	33	1,087	501	1,194	153	211	6	172	80
928	910	7	10	375	69	860	328	287	15	368	300
....	....	....	...	....	Reserve Forest		...	....	....	....	....
508	457	6	5	374	159	590	152	306	8	172	10
63	64	15	14	265	41	309	152	157	3	128	149
79	61	...	....	127	32	144	29	87	10	55	19
88	153	8	3	81	34	179	109	84	....	91	109
18	14	5	6	108	30	154	14	114	5	28	5
....	....	....	...	41	20	50	....	32	....	18	....
65	61	....	....	139	39	167	5	119	4	38	....
56	57	19	12	98	23	137	....	132	....	...	....
226	189	....	....	100	27	160	43	130	....	26	43
....	....	....	...	20	17	41	4	22	....	2	4
....	....	3	6	47	8	49	....	46	....	2	....
294	230	2	1	228	82	461	208	182	11	210	186

VILLAGEWISE PRIMARY

9. CHINGLEPUT

Serial No.	Location Code No.	Name of Village	WORKERS							
			III Livestock, Forestry, Fishing, Hunting Plantations, Orchards & Allied activities		IV Mining and Quarrying		(V) Manufacturing, Processing, Servicing and Repairs			
							(a) Household Industry		(b) Other than Household Industry	
			M	F	M	F	M	F	M	F
			(21)	(22)	(23)	(24)	(25)	(26)	(27)	(28)
205	181	Neikuppi	1	....	....	..	..	....	....	..
206	182	Nathankaraicheri	9	3	....	....	9	1	7	1
207	183	Mullikolathur	....	....	..	....	2	..	2	....
208	184	Karumarapakkam	....	.	....	27	4	....	1	....
209	185	Kunnavakkam	....	.	....	....	3	....	1	....
210	186	Neduvakkarai	....	....	....	....	7	....	2	
211	187	Veerapuram	....	....	....	....	4	....	....	....
212	188	Neeradi	....	....		....	....	....	....	....
213	189	Aminjikarai	5	....	....	....	5	1	1	....
214	190	Perunkattupakkam	....	..	....	....	....	....	3	....
215	191	Vitalapuram	....	....	....	....	32	1	7	....
216	192	Poonthandalam	....	....	....	....	4	....	....	....
217	193	Vengapakkam	....	....	....	....	5	....	2	....
218	194	Kunnathur	.	.	....	....	1	....	1	....
219	195	Kalpakkam	....	.	....	.	Reserve Forest		....	....
220	196	Arambakkam	1	....	..	....	....	..	....	..
221	197	Meyyur	175	.	....	..	12	..	20	....
222	198	Perambakkam	....	....	....	....	....	....	22	7
223	199	Sathurangapatinam	176	4	....	....	25	1	22	....
224	200	Pudupatinam	215	2	....	....	24	8	32	25
225	201	Voyalur	152	....	....	....	4	....	....	....
226	202	Vengadu	....	....	....	....	Reserve Forest		....	....
227	203	Ayapakkam	28	11	..	....	18	1	43	120
228	204	Vasava Samuthiram	....	....	....	....	7	....	....	....
229	205	Punnapattu or Merkandai	....	....	....	....	....	....	....	....
230	206	Lattur	....	....	....	....	....	....	1	....
231	207	Angamambattu	....	....	....	....	6	....	....	....
232	208	Chinnakattupakkam	....	....	....	....	....	....	....	....
233	209	Sooradimangalam	....	....	....	....	....	....	....	....
234	210	Bommarajapuram	....	....	....	....	2	....	....	....
235	211	Nallathur	....	....	....	....	1	....	1	....
236	212	Panankattucheri	....	....	....	....	1	....	....	....
237	213	Konthakaraikuppam	....	....	....	....	1	....	....	....
238	214	Nerumbur	11	....	....	....	10	1	5	....

CENSUS ABSTRACT—cont.

TALUK

WORKERS									
VI Construction		VII Trade and Commerce		VIII Transport, Storage & Communications		IX Other Services		X Non - workers	
M	F	M	F	M	F	M	F	M	F
(29)	(30)	(31)	(32)	(33)	(34)	(35)	(36)	(37)	(38)
...	....	1	....	....	....	6	...	186	486
7	....	27	11	...	....	18	1	263	642
1	....	1	....	2	....	16	2	213	429
62	....	3	....	1	....	3	....	158	253
...	....	3	....	....	....	4	....	101	289
....	....	4	....	2	....	8	1	135	291
....	...	3	....	...	....	11	....	132	275
....	....	....	....	....	....	2	....	134	279
2	....	4	2	2	....	16	1	171	273
...	...	2	2	....	....	6	1	101	244
4	1	14	6	....	....	47	8	693	1,537
....	....	....	....	....	....	2	....	100	246
4	....	2	1	...	....	23	1	229	548
1	....	1	....	....	....	60	1	239	550
....	....	....	....	Reserve Forest		...	....	....	....
11	....	...	....	1	....	12	....	156	296
592	79	44	2	16	....	135	6	553	1,248
....	....	2	....	....	....	8	....	117	329
186	10	111	27	14	....	239	13	592	1,256
19	...	32	1	3	...	486	31	901	1,713
5	..	6	1	3	....	35	12	714	1,209
...	....	....	....	Reserve Forest			....	....	....
....	....	6	....	6	....	11	2	372	730
....	...	7	....	....	....	10	....	218	347
...	..	1	....	....	....	1	....	99	202
....	....	....	....	....	....	3	....	76	140
....	....	....	....	....	....	6	4	128	240
....	....	....	....	....	....	....	....	38	83
....	....	....	....	1	....	9	1	165	316
1	....	1	....	....	....	1	....	92	228
....	....	1	....	....	....	1	....	127	206
....	....	....	....	..	....	16	....	20	63
....	....	....	...	....	....	....	....	35	95
2	...	10	8	2	....	29	2	428	621

VILLAGEWISE PRIMARY

9. CHINGLEPUT

Serial No.	Location Code No.	Name of Village	Area of Village in Hectares	Occupied Residential Houses	No. of House-holds	Total Population including Institutional & Houseless Population		
						P	M	F
(0)	(1)	(2)	(3)	(4)	(5)	(6)	(7)	(8)
239	215	Pakkam	254.96	76	76	421	215	206
240	216	Perumbedu	388.91	169	169	881	467	414
241	217a/b	Ammanambakkam	478.04	227	235	1,161	610	551
242	217b/b	Ammanambakkam	5.06	....	Reserve Forest	....	....	....
243	218	Echankaranai	244.35	79	83	417	215	202
244	219	Soorakuppam	42.13	74	87	374	169	205
245	225	Ilumbuli	109.58	42	42	235	109	126
246	226	Kothimangalam	275.73	192	192	846	440	406
247	227	Pulikundram	206.79	95	95	449	233	216
248	228a/b	Oragadam	341.96	281	295	1,324	679	645
249	228b/b	Oragadam	414.45	....	Reserve Forest	....	....	....
250	229	Kattakalani	44.76	34	36	169	92	77
251	230	Chinnavippedu	99.46	65	66	288	146	142
252	231	Periavippedu	127.83	65	65	304	156	148
253	232	Amirthampallam	85.54	45	45	203	107	96
254	233	Thandarai	431.17	200	200	1,031	489	542
255	234	Chinna Irumbedu	218.70	48	48	197	92	105
256	235	Peria Irumbedu	329.97	83	83	417	201	260
257	236	Orathur	228.89	69	69	264	130	134
258	237	Porunchavakkam	210.08	61	65	301	157	144
259	238	Peria Putheri	246.49	81	81	437	234	203
260	239	Valarkundram	132.95	46	46	249	122	127
261	240	Konerikuppam	33.66	24	24	118	63	55
262	241	Reddikuppam	123.92	52	52	243	124	119
263	242	Senneri	217.87	79	82	356	172	184
264	243	Thiruvadisoolam	657.05	142	142	735	383	352
265	244	Kovilanthangal	40.79	....	Reserve Forest	....	....	....
266	245	Thenur	178.70	74	74	424	198	226
267	246	Ammanampakkam	225.33	424	440	2,275	1,199	1,076
268	247	Pattaravakkam	203.82	139	155	786	420	366
269	248	Kunnavakkam	213.98	131	146	649	327	322
270	249	Hanumanthai	390.43	140	140	688	332	356
271	250	Veerapuram	223.83	103	103	572	286	286
272	251a/b	Paranur	188.23	181	181	841	421	420

CENSUS ABSTRACT—cont.

TALUK

Scheduled Castes		Scheduled Tribes		Literate and Educated Persons		WORKERS: Total Workers (i-ix)		WORKERS: I Cultivators		WORKERS: II Agricultural Labourers	
M	F	M	F	M	F	M	F	M	F	M	F
(9)	(10)	(11)	(12)	(13)	(14)	(15)	(16)	(17)	(18)	(19)	(20)
24	23	....	....	110	15	114	....	....	....	107	....
224	213	....	....	138	33	242	18	121	....	98	15
111	115	....	....	317	69	353	33	239	4	72	28
....	....	....	....	Reserve Forest		....	....	....	....	....	....
....	....	7	4	68	31	132	12	88	1	18	9
152	184	....	....	49	31	110	17	51	1	50	16
44	44	4	6	55	32	51	4	11	....	....	4
122	116	12	9	205	104	252	65	54	....	44	43
129	116	....	....	86	18	148	17	77	....	36	13
62	64	17	18	265	218	360	130	220	3	52	....
....	....	....	....	Reserve Forest		....	....	....	....	....	....
....	....	....	....	32	11	56	31	46	....	6	31
....	....	....	....	93	27	88	5	41	....	40	5
65	52	....	....	55	4	97	2	1	....	92	2
48	43	....	....	25	6	61	47	48	38	7	9
195	222	....	....	135	13	309	67	89	....	197	67
....	....	....	....	33	9	61	57	59	56	....	1
40	41	....	....	86	35	114	101	88	96	12	4
....	....	10	10	63	4	67	1	....	....	63	....
12	10	....	....	71	10	89	....	57	....	28	....
81	66	5	1	54	15	148	4	....	....	141	3
143	51	....	....	38	14	59	....	12	....	43	....
....	....	....	....	27	21	30	3	....	....	16	....
20	23	....	....	33	5	80	1	26	1	50	....
2	5	30	22	83	49	107	4	1	4	88	....
66	58	....	....	207	67	210	5	153	3	31	2
....	....	....	....	Reserve Forest		....	....	....	....	....	....
51	43	....	....	113	61	110	101	35	2	51	97
689	615	25	26	509	188	560	78	141	1	160	69
130	124	7	3	151	54	237	146	105	48	82	97
66	58	....	....	150	69	182	7	99	2	51	3
48	45	....	....	189	60	179	95	149	80	24	14
34	44	....	....	151	29	137	1	....	....	112	....
....	....	....	....	176	48	227	14	42	9	51	....

VILLAGEWISE PRIMARY

9. CHINGLEPUT

Serial No.	Location Code No.	Name of Village	WORKERS							
			III Livestock, Forestry, Fishing, Hunting Plantations, Orchards & Allied activities		IV Mining and Quarrying		(V) Manufacturing, Processing, Servicing and Repairs			
							(a) Household Industry		(b) Other than Household Industry	
			M	F	M	F	M	F	M	F
			(21)	(22)	(23)	(24)	(25)	(26)	(27)	(28)
239	215	Pakkam	....	....	..	..	2	....	....	....
240	216	Perumbedu	..	..	..	....	3	.	2	....
241	217a/b	Ammanambakkam	..	..	..	..	1	....	....	....
242	217b/b	Ammanambakkam	..	....	..	Reserve Forest		....	....	....
243	218	Echankaranai	....	....	....	..	5	....	11	....
244	219	Soorakuppam	..	....	....	..	..	....	3	..
245	225	Ilumbuli	4	....	..	..	1	.	4	..
246	226	Kothimangalam	14	3	..	..	51	3	33	5
247	227	Pulikundram	2	....	....	..	14	....	4	....
248	228a/b	Oragadam	3	..	....	..	23	....	9	....
249	228b/b	Oragadam	..	....	....	Reserve Forest		..	....	....
250	229	Kattakalani	.	....	....	..	1	....	2	..
251	230	Chinnavippedu	..	....	....	..	1	....	1	....
252	231	Periavippedu	....	....	....	....	....	....	....	....
253	232	Amirthampallam	3	..	....	....	....	..	2	....
254	233	Thandarai	....	....	..	....	3	....	1	....
255	234	Chinna Irumbedu	1	....	....	..	....	....	....	....
256	235	Peria Irumbedu	2	....	....	....	3	....	....	....
257	236	Orathur	..	..	....	....	....	....	1	....
258	237	Porunthavakkam	....	....	..	..	....	....	....	....
259	238	Peria Putheri	..	....	....	..	.	....	1	....
260	239	Valarkundram	....		....	..	..	....	....	..
261	240	Konerikuppam	..	....	....	....	..	..	2	....
262	241	Reddikuppam	..	..	....	..	....	....	....	..
263	242	Senneri	..	....	....	....	6	..	....	..
264	243	Thiruvadisoolam	....	..	..	....	4	....	....	....
265	244	Kovilanthangal	..	....	..	Reserve Forest		..	....	..
266	245	Thenu	....	....	..	....	1	....	6	..
267	246	Ammanampakkam	5	....	....	....	2	....	30	....
268	247	Pattaravakkam	....	....	....	....	9	....	15	..
269	248	Kunnavakkam	1	....	....	....	4	....	....	....
270	249	Hanumanthai	....	....	....	..	1	..	1	....
271	250	Veerapuram	..	....	....	....	1	....	3	....
272	251a/b	Paranur	3	1	..	....	3	....	7	....

CENSUS ABSTRACT—cont.

TALUK

WORKERS									
VI Construction		VII Trade and Commerce		VIII Transport, Storage & Communications		IX Other Services		X Non - workers	
M	F	M	F	M	F	M	F	M	F
(29)	(30)	(31)	(32)	(33)	(34)	(35)	(36)	(37)	(38)
....	....	....	....	1	....	4	....	101	206
....	....	2	....	1	....	10	3	225	396
7	1	3	....	3	....	18	....	257	518
....	....	....	....	Reserve Forest		....	....	....	....
2	....	....	1	....	....	8	1	83	190
....	....	....	....	....	....	6	....	59	188
....	....	29	....	....	....	2	....	58	122
2	....	8	2	7	....	39	9	188	341
....	....	....	....	....	....	15	4	85	199
1	....	3	1	5	....	44	9	319	515
....	....	....	....	Reserve Forest		....	....	....	....
....	....	....	....	....	....	1	....	36	46
....	....	....	....	....	....	2	....	58	137
....	....	....	....	....	....	4	....	59	146
....	....	....	....	....	....	1	....	45	49
....	....	3	....	1	....	15	....	180	475
....	....	....	....	....	....	1	....	31	48
....	....	....	....	....	....	9	1	87	115
....	....	....	....	....	....	3	1	63	133
....	....	....	....	....	....	4	....	68	144
....	....	....	....	1	....	5	1	86	199
....	....	2	....	....	....	2	....	63	127
4	....	1	....	5	....	2	3	33	52
....	....	....	....	....	....	4	....	44	118
....	....	7	....	....	....	5	....	65	180
2	....	1	....	5	....	14	....	173	347
....	....	....	....	Reserve Forest		....	....	....	....
1	....	7	1	5	....	4	1	88	125
22	1	37	1	99	....	74	6	629	998
2	....	3	....	11	1	10	....	183	220
2	....	4	....	5	....	16	2	145	315
....	....	1	....	....	....	3	1	153	261
7	....	1	....	3	....	10	1	149	285
59	....	13	1	17	....	32	3	194	406

Serial No.	Location Code No.	Name of Village	Area of Village in Hectares	Occupied Residential Houses	No. of House-holds	Total Population including Institutional & Houseless Population		
						P	M	F
(0)	(1)	(2)	(3)	(4)	(5)	(6)	(7)	(8)
273	251b/b	Paranur	120.46	....	Reserve Forest		....	....
274	252	Edaiyan Koduman Thangal	121.72	....	Uninhabited		....	....
275	253	Kanthalur	148.05	56	56	295	156	139
276	254	Rajakulipettai	109.22	44	44	244	126	118
277	255	Pulipakkam	192.03	385	388	2,067	1,100	967
278	259a/b	Melamaiyur	222.70	298	302	1,627	800	727
279	260a/b	Vallam	281.39	166	168	874	449	425
280	260b/b	Vallam	114.05	....	Reserve Forest		....	....
281	261a/b	Nemmili	349.68	325	331	1,616	787	829
282	261b/b	Nemmili	212.47	....	Reserve Forest		....	....
283	262	Thunjam	103.09	73	90	379	192	187
284	263	Pulleri	111.28	87	87	458	237	221
285	264	Keerapakkam	445.98	128	135	672	341	331
286	265	Alinga Samudram	280.96	136	136	657	335	322
287	266	Thazhambedu	576.40	161	161	797	400	397
288	267	Kankeyankuppam	70.81	32	34	152	83	69
289	268	Sogandi	260.83	150	160	790	413	377
290	269	Meleripakkam	124.96	170	183	879	454	425
291	270	Keelavedu	87.94	35	37	196	95	101
292	271	Alapakkam	210.75	179	188	835	448	387
293	272a/b	Thirumani	402.78	229	237	1,779	1,138	641
294	272b/b	Thirumani	41.96	....	Reserve Forest		....	....
295	273a/b	Venpakkam	188.79	159	159	879	520	359
296	274a/b	Hanumanthaputheri	61.63	....	Uninhabited		....	....
297	275	Pazhaveli	203.17	82	88	436	231	205
298	276	Kammalampattu	64.40	32	36	179	91	88
299	277	Vedanarayanapuram	235.57	43	44	208	111	97
300	278	Irunkundrampalli	52.11	82	83	418	214	204
301	279	Ozhalur	576.53	316	341	1,592	804	788
302	280	Pudupakkam	176.66	59	59	299	159	140
303	281	Ottivakkam	58.61	95	95	378	196	182
304	282	Manapakkam	401.62	177	177	873	453	420
305	283	Udaiyanpakkam	259.05	33	37	188	92	96
306	284	Ponnapattu	205.49	122	148	773	398	375

CENSUS ABSTRACT—cont.

TALUK

Scheduled Castes		Scheduled Tribes		Literate and Educated Persons		WORKERS					
						Total Workers (i-ix)		I Cultivators		II Agricultural Labourers	
M	F	M	F	M	F	M	F	M	F	M	F
(9)	(10)	(11)	(12)	(13)	(14)	(15)	(16)	(17)	(18)	(19)	(20)
....	....	....	....	Reserve Forest		....	....	....	....	....	....
....	....	....	....	Uninhabited		....	....	....	....	....	....
117	101	....	....	71	12	76	....	34	....	39	....
....	....	....	....	83	22	50	3	....	....	23	3
377	382	3	4	676	240	542	11	92	....	344	8
526	488	....	....	432	199	361	64	16	....	71	43
45	33	9	7	272	91	225	1	62	....	29	....
....	....	....	....	Reserve Forest		....	....	....	....	....	....
123	124	1	1	341	158	426	142	205	4	120	131
....	....	....	....	Reserve Forest		....	....	....	....	....	....
....	....	....	....	94	17	114	....	102	....	9	....
....	....	....	....	89	23	136	8	111	5	6	3
150	142	39	29	81	14	194	47	128	....	27	46
1	....	7	7	128	75	206	19	154	2	31	17
119	102	5	3	187	59	235	8	80	....	111	7
....	....	....	....	33	5	55	33	23	....	20	33
107	109	6	3	209	51	250	1	154	....	73	....
37	42	....	....	103	20	248	116	194	67	45	48
25	29	....	....	41	19	49	....	39	....	7	....
39	39	....	....	274	121	198	10	44	3	12	....
166	138	1	1	724	210	272	23	57	....	70	....
....	....	....	....	Reserve Forest		....	....	....	....	....	....
11	....	....	....	307	83	209	7	29	1	32	2
....	....	....	....	Uninhabited		....	....	....	....	....	....
226	199	5	6	84	27	106	3	20	....	75	2
84	83	7	5	25	6	45	....	11	....	34	....
19	16	12	14	44		63	19	24	1	22	18
208	202	....	....	86	37	121	25	64	5	13	19
589	569	19	18	356	168	416	63	68	5	250	49
....	....	....	....	71	14	80	7	52	3	12	....
....	....	....	....	84	5	99	12	59	11	14	1
128	114	....	....	188	81	262	117	107	1	127	110
40	48	....	....	25	16	30	5	17	1	12	4
216	200	....	....	179	67	231	5	60	2	165	3

Serial No.	Location Code No.	Name of Village	WORKERS							
			III Livestock, Forestry, Fishing, Hunting Plantations, Orchards & Allied activities		IV Mining and Quarrying		(V) Manufacturing, Processing, Servicing and Repairs			
							(a) Household Industry		(b) Other than Household Industry	
			M	F	M	F	M	F	M	F
			(21)	(22)	(23)	(24)	(25)	(26)	(27)	(28)
273	251b/b	Paranur	....	....	....	Reserve Forest		....	....	....
274	252	Edaiyan Koduman Thangal	....	....	....	Uninhabited		....	....	....
275	253	Kanthalur	....	..	..	....	....	....	..	..
276	254	Rajakulipettai	....	....	....	..	1	....	5	....
277	255	Pulipakkam	1	....	....	....	2	....	10	....
278	259a/b	Melamaiyur	2	....	....	....	7	....	36	....
279	260a/b	Vallam	....	....	....	....	16	....	18	....
280	260b/b	Vallam	....	....	....	Reserve Forest		....	....	....
281	261a/b	Nemmili	5	1	....	....	14	....	14	1
282	261b/b	Nemmili	....	....	....	Reserve Forest		....	....	....
283	262	Thunjam	....	....	....	....	....	....	....	....
284	263	Pulleri	4	....	....	....	2	....	3	....
285	264	Keerapakkam	12	....	....	....	....	....	2	....
286	265	Alaga Samudram	3	..	....	....	10	....	3	..
287	266	Thazhambedu	3	....	....	....	1	1	17	....
288	267	Kankeyankuppam	....	....	....	....	2	....	10	....
289	268	Sogandi	1	....	....	....	5	....	1	....
290	269	Meleripakkam	....	....	....	....	1	....	....	....
291	270	Keelavedu	....	..	....	....	1	....	..	....
292	271	Alapakkam	....	....	15	1	15	1	12	....
293	272a/b	Thirumani	2	....	....	....	21	....	7	....
294	272b/b	Thirumani	....	....	....	Reserve Forest		....	....	....
295	273a/b	Venpakkam	....	....	4	....	1	....	3	....
296	274a/b	Hanumanthaputheri	....	....	....	Uninhabited		....	....	....
297	275	Pazhaveli	....	....	....	....	....	....	1	....
298	276	Kammalampattu	....	....	....	....	....	....	....	....
299	277	Vedanarayanapuram	....	....	....	....	2	....	1	....
300	278	Irunkandrampalli	1	....	....	....	1	....	8	....
301	279	Ozhnalur	1	....	13	....	4	....	8	1
302	280	Pudupakkam	....	....	....	....	....	....	1	....
303	281	Ottivakkam	....	....	....	....	4	....	....	....
304	282	Manapakkam	....	....	....	....	8	5	1	....
305	283	Udaiyanpakkam	....	....	....	....	....	....	....	....
306	284	Ponnapattu	....	....	....	....	1	....	1	....

CENSUS ABSTRACT—cont.

TALUK

WORKERS									
VI Construction		VII Trade and Commerce		VIII Transport, Storage & Communications		IX Other Services		X Non - workers	
M	F	M	F	M	F	M	F	M	F
(29)	(30)	(31)	(32)	(33)	(34)	(35)	(36)	(37)	(38)
....	....	....	Reserve Forest		....	....	....	....	....
....	....	....	Uninhabited		....	....	....	....	....
....	....	....	....	....	....	3	....	80	139
3	....	6	....	4	....	8	....	76	115
8	....	20	....	24	....	41	3	558	956
26	6	19	2	80	....	104	13	439	663
27	....	6	....	24	....	43	1	224	424
....	....	....	Reserve Forest		....	....	....	....	....
4	....	13	....	8	1	43	4	361	687
....	....	....	Reserve Forest		....	....	....	....	....
....	....	....	....	....	....	3	....	78	187
2	....	4	....	2	....	2	....	101	213
3	....	3	....	....	....	9	1	147	284
....	....	2	....	5	....	6	....	129	303
1	....	8	....	1	....	13	....	165	389
....	....	1	....	....	....	1	....	28	36
2	....	1	....	2	....	11	1	163	376
1	....	1	....	....	....	6	1	206	309
1	....	....	....	1	....	....	....	46	101
7	....	17	....	17	3	59	2	250	377
2	....	9	....	6	....	98	23	866	618
....	....	....	Reserve Forest		....	....	....	....	....
55	....	8	....	....	1	77	3	311	352
....	....	....	Uninhabited		....	....	....	....	....
....	....	....	....	....	....	10	1	125	202
....	....	....	....	....	....	....	....	46	88
6	....	1	....	....	....	7	....	48	78
17	....	....	....	1	....	16	1	93	179
9	....	6	1	11	1	46	6	388	725
4	2	6	2	2	....	3	....	79	133
16	....	2	....	4	....	....	....	97	170
....	....	3	....	....	....	16	1	191	303
....	....	1	....	....	....	....	....	62	91
....	....	....	....	....	....	4	....	167	370

VILLAGEWISE PRIMARY

9. CHINGLEPUT

Serial No.	Location Code No.	Name of Village	Area of Village in Hectares	Occupied Residential Houses	No. of House-holds	Total Population including Institutional & Houseless Population		
						P	M	F
(0)	(1)	(2)	(3)	(4)	(5)	(6)	(7)	(8)
307	285	Ponvilaintha Kalathur	214.20	764	805	3,724	1,887	1,837
308	286	Janakipuram	76 46	22	24	118	60	58
309	287	Moosivakkam	270.87	274	299	1,294	667	627
310	288	Adivilagam	102.87	74	74	333	171	162
311	289	Veerakuppam	168.64	110	110	493	249	244
312	290	Ponpathir Kodam	265.95	149	149	672	348	324
313	291	Edaiyur	287.33	164	167	783	415	368
314	292	Narapakkam	321.48	151	152	676	353	323
315	293	Thathalur	467 84	192	265	1,144	588	556
316	294	Karamugai	40.47	11	11	48	24	24
317	295	Kilapakkam	368.38	178	179	887	457	430
318	296	Vellapanthal	172.98	72	72	361	199	162
319	297	Mudaiyur	157.44	79	79	384	213	171
320	298	Mambakkam	334.76	54	54	249	124	125
321	299a/b	Salur	376.08	182	193	848	442	406
322	299b/b	Salur	148.69	....	Reserve Forest	....	....	....
323	300	Venbakkam	131.18	65	74	410	208	202
324	301	Anur	574.89	272	272	1,276	654	622
325	302	Korapattu	89.77	82	82	360	185	175
326	303	Vazhavadur	492.48	253	253	1,284	663	621
327	304	Thimmur	123.20	102	102	518	279	239
328	305	Elumichanpattu	259.31	80	81	385	192	193
329	306	Vallipuram	779.78	322	324	1,603	815	788
330	307	Vilagam	233.91	189	189	912	479	433
331	308	Pondur	577.28	247	247	1,206	618	588
332	309	Edaiyathur	382.03	233	233	1,139	563	576
333	310	Theppanambattu	44.51	11	11	41	24	17
334	311	Irumbulicheri	93.08	90	90	503	276	227
335	312	Attavattam	479.16	79	79	416	211	205
		TALUK TOTAL	110,649.00	51,998	54,228	262,296	134,052	128,244

CENSUS ABSTRACT—cont.

TALUK

Scheduled Castes		Scheduled Tribes		Literate and Educated Persons		WORKERS: Total Workers (i-ix)		WORKERS: I Cultivators		WORKERS: II Agricultural Labourers	
M	F	M	F	M	F	M	F	M	F	M	F
(9)	(10)	(11)	(12)	(13)	(14)	(15)	(16)	(17)	(18)	(19)	(20)
243	227	103	100	1,004	430	939	82	511	28	217	27
5	2	....	....	24	7	38	2	17	1	14	1
15	10	7	5	248	38	404	46	310	27	53	10
64	47	....	....	39	9	99	59	22	1	57	54
31	36	21	20	114	17	165	4	106	4	57	....
34	29	12	5	94	38	216	23	74	10	130	11
60	59	....	....	132	23	167	1	144	....	3	1
13	10	19	24	138	36	223	14	154	1	30	13
57	54	25	23	219	34	334	15	241	2	42	13
....	....	....	....	9	3	13	10	13	....	....	10
274	260	....	....	119	44	227	33	159	21	51	12
105	90	....	....	77	12	99	70	92	68	7	2
36	30	....	....	66	13	104	13	41	2	51	4
....	....	11	13	35	11	68	4	43	1	25	3
180	169	26	19	179	69	244	41	156	2	64	36
....	....	....	....	....	Reserve Forest		....	....	....	....	....
92	78	....	....	56	11	121	19	71	5	33	14
237	226	4	1	174	45	381	64	142	27	207	37
....	....	....	....	66	12	103	....	87	....	12	....
384	370	6	4	205	44	377	74	351	9	5	65
259	208	....	....	92	20	153	....	144	....	3	....
123	125	....	....	50	25	96	40	38	8	52	32
548	530	18	18	329	146	416	171	99	2	276	165
108	84	4	5	199	62	229	89	82	....	118	89
222	208	....	....	207	70	328	14	41	....	212	2
112	128	4	5	156	34	368	12	218	....	132	12
....	....	7	4	6	2	16	10	....	....	16	10
....	....	....	....	76	20	155	1	143	....	5	....
211	205	....	....	45	3	112	36	45	....	67	36
44,600	**42,555**	**1,721**	**1,576**	**61,550**	**24,548**	**73,665**	**11,686**	**29,447**	**2,009**	**24,008**	**7,839**

Serial No.	Location Code No.	Name of Village	WORKERS							
			III Livestock, Forestry, Fishing, Hunting, Plantations, Orchards & Allied activities		IV Mining and Quarrying		(V) Manufacturing, Processing, Servicing and Repairs			
							(a) Household Industry		(b) Other than Household Industry	
			M	F	M	F	M	F	M	F
			(21)	(22)	(23)	(24)	(25)	(26)	(27)	(28)
307	285	Ponvilaintha Kalathur	21	....	....	....	26	2	13	....
308	286	Janakipuram	....	....	....	....	3	....	1	....
309	287	Moosivakkam.	1	....	....	....	3	....	7	....
310	288	Adivilagam	....	....	....	....	14	....	....	....
311	289	Veerakuppam	....	....	....	....	....	....	....	....
312	290	Ponpathir Kodam	....	....	....	....	....	....	....	....
313	291	Edaiyur	..	....	7	....	2	....	4	....
314	292	Narapakkam	2	....	....	....	4	....	7	....
315	293	Thathalur	5	....	....	....	10	....	10	....
316	294	Karamugai	....	....	....	....	....	....	....	....
317	295	Kilapakkam	....	....	....	....	1	....	4	....
318	296	Vellapanthal	....	....	....	....	....	....	....	....
319	297	Mudaiyur	....	....	8	5	....	....	....	....
320	298	Mambakkam	....	....	....	....	....	....	....	....
321	299a/b	Salur	....	....	....	....	4	....	1	....
322	299b/b	Salur	....	....	....	Reserve Forest		....	....	....
323	300	Venbakkam	....	....	....	....	....	....	13	....
324	301	Anur	....	....	....	....	5	....	11	....
325	302	Korapattu	....	....	....	....	....	....	1	....
326	303	Vazhavadur	....	....	....	....	4	....	2	....
327	304	Thimmur	....	....	....	....	....	....	....	....
328	305	Elumichanpattu	....	....	....	....	1	....	....	....
329	306	Vallipuram	....	....	....	....	8	....	4	....
330	307	Vilagam	....	....	....	....	16	....	1	....
331	308	Pondur	....	....	....	....	4	....	....	....
332	309	Edaiyathur	....	....	....	....	3	....	....	....
333	310	Theppanambattu	....	....	....	....	....	....	....	....
334	311	Irumbulicheri	....	....	....	....	4	1	....	....
335	312	Attavattam	....	....	....	....	....	....	....	....
		TALUK TOTAL	2,728	71	386	120	2,672	234	2,485	202

CENSUS ABSTRACT—concld.

TALUK

WORKERS									
VI Construction		VII Trade and Commerce		VIII Transport, Storage & Communications		IX Other Services		X Non-workers	
M	F	M	F	M	F	M	F	M	F
(29)	(30)	(31)	(32)	(33)	(34)	(35)	(36)	(37)	(38)
13	1	33	10	20	....	85	14	948	1,755
1	....	....	....	1	....	1	....	22	56
....	....	5	8	3	....	22	1	263	58
....	....	....	....	....	....	6	4	72	103
....	....	....	....	....	....	2	....	84	240
....	....	....	....	2	....	10	2	132	301
2	....	1	....	....	....	4	....	248	367
1	....	14	....	....	....	11	....	130	309
....	....	9	....	....	....	17	....	254	541
....	....	....	....	....	....	....	....	11	14
....	....	1	....	....	....	11	....	230	397
....	....	....	....	....	....	....	....	100	92
....	....	....	....	....	....	4	2	109	158
....	....	....	....	....	....	....	....	56	121
....	....	3	1	....	....	16	2	198	365
....	....	....	Reserve Forest		....	....	....	....	....
....	....	....	....	....	....	4	....	87	183
....	....	1	....	1	....	14	....	273	558
....	....	2	....	1	....	1	....	82	175
1	....	4	....	1	....	9	....	286	547
....	....	1	....	....	....	5	....	126	239
....	....	1	....	1	....	3	....	96	153
1	....	2	....	....	....	26	4	399	617
....	....	2	....	....	....	10	....	250	344
1	....	5	1	....	....	65	11	290	574
....	....	4	....	....	....	11	....	195	564
....	....	....	....	....	....	....	....	8	7
....	....	1	....	....	....	2	....	121	226
....	....	....	....	....	....	....	....	99	169
1,838	106	2,365	346	1,663	18	6,072	741	60,387	1,16,558

FOOT NOTE:

L. C. Nos. 220 to 224, 256 to 258, 259 b/b, 273 b/b and 274 b/b — Non-city Urban Units.

APPENDEX

STATEMENT SHOWING A LIST OF REVENUE VILLAGES FORMING PART OF PANCHAYATS

9. CHINGLEPUT TALUK

Location Code No.	Name of Village	Name of Panchayat in which included with alphabetical indications for the total segment		Cross reference for the other segment / segments of the Panchayat
(1)	(2)	(3)		(4)
3	Kilambakkam	Urapakkam	b/c	4 for a/c 8 for c/c
4	Urapakkam	Urapakkam	a/c	3 for b/c 8 for c/c
8	Ayyancheri	Urapakkam	c/c	4 for a/c 3 for b/c
9	Nedunkundram	Nedunkundram	a/c	10 for b/c 11 for c/c
10	Puthur	Nedunkundram	b/c	9 for a/c 11 for c/c
11	Kolapakkam	Nedunkundram	c/c	9 for a/c 10 for b/c
13	Arungal	Keerapakkam	b/c	20 for a/c 25 for c/c
14	Perumathu Nallur	Perumathunallur	a/c	15 for b/c 16 for c/c
15	Kadnivakkam	Perumathunallur	b/c	14 for a/c 16 for c/c
16	Pondur	Perumathunallur	c/c	14 for a/c 15 for b/c
17	Asanavaram	Kumizhi	b/d	19 for a/d 18 for c/d 26 for d/d
18	Ottivakkam	Kumuzhi	c/d	19 for a/d 17 for b/d 26 for d/d
19	Kunuzhi	Kumuzhi	a/d	17 for b/d 18 for c/d 26 for d/d
20	Keerapakkam	Keerapakkam	a/c	13 for b/c 25 for c/c
22	Rathinamangalam	Vengadamangalam	b/b	23 for a/b
23	Vengadamangalam	Vengadamangalam	a/b	22 for b/b
24	Melakottaiyur	Melakottaiyur	a/b	29 for b/b
25	Murugamangalam	Keerapakkam	a/c	20 for c/c 13 for b/c
26	Amanambakkam	Kumuzhi	d/d	19 for a/d 17 for b/d 18 for c/d
27	Ponankattupakkam	Kolathur	a/b	28 a/b for b/b
28 a/b	Kolathur	Kolathur	b/c	27 for a/c 28 b/b for c/c
29	Kilakottaiyur	Melakottaiyur	b/b	24 for a/b
30	Ponmar	Ponmar	a/b	32 for b/b
32	Polacheri	Ponmar	b/b	30 for a/b

Location Code No.	Name of Village	Name of Panchayat in which included with alphabetical indications for the total segment		Cross reference for the other segment / segments of the Panchayat
(1)	(2)	(3)		(4)
33	Thalambur	Thalambur	a/b	34 for b/b
34	Karanai	Thalambur	b/b	33 for a/b
36	Egattur	Muttukadu	a/c	39 for b/c 38 for c/c
38	Muttukadu	Muttukadu	c/c	36 for a/c 39 for b/c
39	Kazhipattur	Muttukadu	b/c	36 for a/c 38 for c/c
44	Sathankuppam	Kelambakkam	a/b	45 for b/b
45	Kelambakkam	Kelambakkam	b/b	44 for a/b
55	Kalivanthapattu	Kalivanthapattu	a/c	86 for b/c 85 for c/c
57	Vallancheri	Potheri	a/d	58 for b/d 59 for c/d 60 for d/d
58	Thailavaram	Potheri	b/d	57 for a/d 59 for c/d 60 for d/d
59	Konathi	Potheri	c/d	57 for a/d 58 for b/d 60 for d/d
60	Potheri	Potheri	d/d	57 for a/d 58 for b/d 59 for c/d
63	Chettamangalam	Peramanur	b/d	82 for a/d 81 for c/d 83 for d/d
64	Thalimangalam	Appur	b/d	67 for a/d 65 for c/d 66 for d/d
65	Perumal Thangal	Appur	c/d	67 for a/d 64 for b/d 66 for d/d
66	Senthamangalam	Appur	d/d	67 for a/d 64 for b/d 65 for c/d
67	Appur	Appur	a/d	64 for b/d 65 for c/d 66 for d/d
68	Dasari Kunnathur	Guruvenmedu	a/b	70 for b/b
69	Venbakkam	Kolathur	b/b	79 for a/b
70	Guruvenmedu	Guruvenmedu	b/b	68 for a/b
71 a/b	Palur	Palur	a/b	72 for b/b
72	Melmanapakkam	Palur	b/b	71 a/b for a/b
75	Sasthirambakkam	Venkatapuram	b/c	78 for a/c 76 for c/c
76	Kongadu	Venkatapuram	c/c	78 for a/c 75 for b/c
78	Venkatapuram	Venkatapuram	a/c	75 for b/c 76 for c/c

Location Code No.	Name of Village	Name of Panchayat in which included with alphabetical indications for the total segement		Cross reference for the other segment / segments of the Panchayat
(1)	(2)	(3)		(4)
79	Kolathur	Kolathur	a/b	69 for b/b
81	Pananakattur	Peramanur	c/d	82 for a/d 63 for b/d 83 for d/d
82	Peramanur	Peramanur	a/d	63 for b/d 81 for c/d 83 for d/d
83	Keelakaranai	Peramanur	d/d	82 for a/d 63 for b/d 81 for c/d
84	Sithamanur	Senkundram	a/b	89 a/b for b/b
85	Gudalure	Kalivanthapattu	c/c	55 for a/c 86 for b/c
86	Kapambur	Kalivanthapattu	b/c	55 for a/c 85 for c/c
87	Karumbur	Karunilam	b/b	88 for a/b
88	Kaunilam	Karunilam	a/b	87 for b/b
89 a/b	Senkundram	Senkundram	b/b	84 for a/b
90	Singaperumalkoil	Singaperumal Koil	a/d	91 for b/d 92 for c/d 93 for d/d
91	Vinjiambakkam	Singaperumal Koil	b/d	90 for a/d 92 for c/d 93 for d/d
92	Thirutheri	Singaperumal Koil	c/d	90 for a/d 91 for b/d 93 for d/d
93	Pareri	Singaperumal Koil	d/d	90 for a/d 91 for b/d 92 for c/d
94	Thenmelpakkam	Thenmelpakkam	a/b	95 for b/b
95	Katchadimangalam	Thenmelpakkam	b/b	94 for a/b
98	Echankaranai	Kunnavakkam	b/c	248 for a/c 249 for c/c
99	Perunthandalam	Perunthandalam	a/d	239 for b/d 240 for c/d 241 for d/d
100	Hanumanthapuram	Hanumanthapuram	a/b	101 for b/b
101	Dasarikuppam	Hanumanthapuram	b/b	100 for a/b
102	Sirakundram	Sirukundram	a/c	126 for c/c 103 for b/c
103	Maruderi	Sirukundram	b/c	102 for a/c 126 for c/c
104	Kondangi	Melur	a/b	125 for b/b
105	Agaram	Nellikuppam	a/b	106 for b/b
106	Nellikuppam	Nellikuppam	b/b	105 for a/b
107	Venbedu	Venbedu	a/b	123 for b/b
108	Illalur	Illalur	a/b	109 for b/b

Location Code No.	Name of Village	Name of Panchayat in which included with alphabetical indications for the total segment		Cross reference for the other segment / segments of the Panchayat
(1)	(2)	(3)		(4)
109	Sengadu	Illalur	b/b	108 for a/b
110	Kanagapattu	Tiruporur	c/c	112 for b/c 111 for a/c
111	Tiruporur	Tiruporur	a/c	111 for b/c 110 for c/c
112	Kalavakkam	Tiruporur	b/c	111 for a/c 110 for c/c
113	Nemmeli	Nemmeli	b/b	114 for a/b
114	Krishnankaranai	Nemmeli	a/b	113 for b/b
115	Pattipulam	Pattipulam	a/b	116 for b/b
116	Salavan Kuppam	Pattipulam	b/b	115 for a/b
117	Karunkuzlipallam	Alathur	a/c	118 for b/c 119 for c/c
118	Alathur	Alathur	b/c	117 for a/c 119 for c/c
119	Vengaleri	Alathur	c/c	117 for a/c 118 for b/c
120	Thandalam	Thandalam	a/b	121 for b/b
121	Edaiyankuppam	Thandalam	b/b	120 for a/b
123a/b	Kattur	Venbedu	b/b	107 for a/b
125	Melur	Melur	b/b	104 for a/b
126	Vengur	Sirukundram	c/c	102 for a/c 103 for b/c
128	Sembakkam	Sembakkam	a/c	129 for b/c 134 for c/c
129	Settipattu - Ramayan Kuppam	Sembakkam	b/c	128 for a/c 134 for c/c
131	Athigamanallur	Amur	a/c	132 for b/c 133 for c/c
132	Poranthavakkam	Amur	b/c	131 for a/c 133 for c/c
133	Amur	Amur	c/c	131 for a/c 132 for b/c
134	Acharavakkam	Sembakkam	c/c	128 for a/c 129 for b/c
135	Mailai	Mailai	a/b	136 for b/b
136	Idakundram	Mailai	b/b	135 for a/b
137	Viralpakkam	Karumbakkam	a/d	138 for b/d 139 for c/d 140 for d/d
138	Karumbakkam	Karumbakkam	b/d	137 for a/d 139 for c/d 140 for d/d
139	Pooiluppai	Karumbakkam	c/d	137 for a/d 138 for b/d 140 for d/d
140	Royalpattu	Karumbakkam	d/d	137 for a/d 138 for b/d 139 for c/d

Location Code No.	Name of Village	Name of Panchayat in which included with alphabetical indications for the total segement		Cross reference for the other segment / segments of the Panchayat
(1)	(2)	(3)		(4)
141	Mullipakkam	Mullipakkam	a/g	231 for b/g 230 for c/g 142 for d/g 143 for e/g 144 for f/g 229 for g/g
142	**Poondy**	Mullipakkam	d/g	229 for g/g 141 for a/g 231 for b/g 230 for c/g 143 for e/g 144 for f/g
143	Royamangalam	Mullipakkam	e/g	141 for a/g 231 for b/g 230 for c/g 142 for d/g 144 for f/g 229 for g/g
144	Otteri	Mullipakkam	f/g	141 for a/g 231 for b/g 230 for c/g 142 for d/g 143 for e/g 229 for g/g
145	Manamathi	Manamathi	c/e	153 for a/e 154 for b/e 155 for e/e 156 for d/e
146	**Thirunilai**	Thirunilai	a/b	148 for b/b
147	Melkanagampattu	Arunkundram	a/c	151 for b/c 152 for c/c
148	Kazhanipakkam	Thirunilai	b/b	146 for a/b
149	Melapattu	Kothimangalam	d/e	226 for a/e 225 for b/e 227 for c/e 150 for e/e
150	Nelvoy	Kothimangalam	e/e	226 for a/e 225 for b/e 227 for c/e 149 for d/e
151	Arunkundram	Arunkundram	b/c	147 for a/c 152 for c/c
152	Mannavedu Devadhanam	Arunkundram	c/c	147 for a/c 151 for b/c
153	Amaiyampattu	Manamathi	a/e	154 for b/e 145 for e/e 156 for d/e 155 for e/e
154	Agaram	Manamathi	b/e	153 for a/e 145 for c/e 156 for d/e 155 for e/e
155	Santhanampattu	Manamathi	e/e	153 for a/e 145 for c/e 154 for d/e 156 for d/e
156	Dakshinavarthi	Manamathi	d/e	153 for a/e 154 for b/e 145 for c/e 155 for e/e

Location Code No.	Name of Village	Name of Panchayat in which included with alphabetical indications for the total Segment		Cross reference for the other segment / segments of the Panchayat
(1)	(2)	(3)		(4)
157	Panchanthiruthi	Kunnappattu	a/b	158 for b/b
158	Kunnappattu	Kunnappattu	b/b	157 for a/b
159	Valavanthangal	Karanai	a/b	160 for b/b
160	Karanai	Karanai	b/b	159 for a/b
162	Mahabalipuram	Mahabalipuram	a/b	163 for b/b
163	Poonjeri	Mahabalipuram	b/b	162 for a/b
164	Perumaleri	Vadakadambadi	a/c	165 for b/c 166 for c/c
165	Vadakadambadi	Vadakadambadi	b/c	164 for a/c 166 for c/c
166	Nallampathal	Vadakadambadi	c/c	164 for a/c 165 for b/c
169	Puliyur	Pattikadu	a/c	171 for b/c 172 for c/c
170	Egai	Mullikolathur	a/b	183 for b/b
171	Acharavakkam	Pattikadu	b/c	169 for a/c 172 for c/c
172	Pattikadu	Pattikadu	c/c	169 for a/c 171 for b/c
173	Melakuppam	Kadambadi	a/b	174 for b/b
174	Kadambadi	Kadambadi	b/b	173 for a/b
175	Kokkilamedu	Edaiyur (Sadras)	a/c	176 for b/c 195 for c/c
176	Edaiyur	Edaiyur (Sadras)	b/c	175 for a/c 195 for c/c
179	Amaipakkam	Neikuppi	b/b	181 for a/b
181	Neikuppi	Neikuppi	a/b	179 for b/b
183	Mullikolathur	Mullikolathur	b/b	170 for a/b
184	Karumarapakkam	Neduvaravakkam	b/b	186 for a/b
186	Neduvakkarai	Neduvakkarai	a/b	184 for b/b
195	Kalpakkam	Edaiyur (Sadras)	c/c	175 for a/c 176 for b/c
197	Meyyur	Sadras	a/b	199 for b/b
199	Sadras (Sathurangapatinam)	Sadras	b/b	197 for a/b
201	Voyalur	Voyalur	a/b	202 for b/b
202	Vengadu	Voyalur	b/b	201 for a/b
205	Punnapattu or Merkandai	Lattur	a/e	206 for b/e 207 for c/e 208 for d/e 209 for e/e
206	Lattur	Lattur	b/e	205 for a/e 207 for c/e 208 for d/e 209 for e/e

Location Code No.	Name of Village	Name of Panchayat in which included with alphabetical indications for the total segment		Cross reference for the other segment / segments of the Panchayat
(1)	(2)	(3)		(4)
207	Angamambattu	Lattur	c/e	205 for a/e 206 for b/e 208 for d/e 209 for e/e
208	Chinnakattupakkam	Lattur	d/e	205 for a/e 206 for b/e 207 for c/e 209 for e/e
209	Sooradimangalam	Lattur	e/e	205 for a/e 206 for b/e 207 for c/e 208 for d/e
210	Bommarajapuram	Nallathur	a/d	211 for b/d 212 for c/d 213 for d/d
211	Nallathur	Nallathur	b/d	213 for d/d 210 for a/d 212 for c/d
212	Panankattucheri	Nallathur	c/d	210 for a/d 213 for d/d 211 for b/d
213	Konthakarai Kuppam	Nallathur	d/d	210 for a/d 211 for b/d 212 for c/d
215	Pakkam	Pandur	a/b	308 for b/b
218	Echankaranai	Echankaranai	a/b	219 for b/b
219	Soorakuppam	Echankaranai	b/b	218 for a/b
225	Illumbuli	Kothimangalam	b/e	226 for a/e 227 for c/e 149 for d/e 150 for e/e
226	Kathimangalam	Kothimangalam	a/e	225 for b/e 227 for c/e 149 for d/e 150 for e/e
227	Pulikundram	Kothimangalam	c/e	226 for a/e 225 for b/e 149 for d/e 150 for e/e
229	Kattakalani	Mullipakkam	g/g	141 for a/g 231 for b/g 230 for c/g 142 for d/g 143 for e/g 144 for f/g
230	Chinnavippedu	Mullipakkam	c/g	141 for a/g 231 for b/g 142 for d/g 143 for e/g 144 for f/g 229 for g/g
231	Periavippedu	Mullipakkam	b/g	141 for a/g 230 for c/g 142 for d/g 143 for e/g 144 for f/g 229 for g/g
232	Amirthampallam	Peria Irumbedu	a/c	234 for b/c 235 for c/c

Location Code No.	Name of Village	Name of Panchayat in which included with alphabetical indications for the total segment		Cross reference for the other segment / segments of the Panchayat
(1)	(2)	(3)		(4)
233	Thandarai	Thandarai	a/b	236 for b/b
234	Chinna Irumbedu	Peria Irumbedu	b/c	232 for a/c 235 for c/c
235	Peria Irumbedu	Peria Irumbedu	c/c	232 for a/c 234 for b/c
236	Orathur	Thandarai	b/b	233 for a/b
237	Porunthavakkam	Thiruvadisoolam	b/c	243 for a/c 244 for a/c
238	Peria Putheri	Periaputheri	a/b	242 for b/b
239	Vallarkundram	Perunthandalam	b/d	99 for a/d 240 for c/d 241 for d/d
240	Koneri Kuppam	Perunthandalam	c/d	99 for a/d 239 for b/d 241 for d/d
241	Reddi Kuppam	Perunthandalam	d/d	99 for a/d 239 for b/d 240 for c/d
242	Senneri	Periaputheri	b/b	238 for a/b
243	Thiruvadisoolam	Thiruvadisoolam	a/c	237 for b/c 244 for c/c
244	Kovilanthangal	Thiruvadisoolam	c/c	243 for a/c 237 for b/c
245	Thenur	Pattravakkam	b/b	247 for a/b
246	Ammanambakkam	Vallam	b/b	260 for a/b
247	Pattravakkam	Pattravakkam	a/b	245 for b/b
248	Kunnavakkam	Kunnavakkam	a/c	28 for b/c 249 for c/c
249	Hanumanthai	Kunnavakkam	c/c	98 for b/c 248 for a/c
250	Veerapuram	Veerapuram	a/b	251 for b/b
251	Paranur	Veerapuram	b/b	250 for a/b
252	Edayan Kodumanthangal	Pulipakkam	b/d	255 for a/d 254 for c/d 253 for d/d
253	Kanthalur	Pulipakkam	d/d	255 for a/d 252 for b/d 254 for c/d
254	Rajakulipettai	Pulipakkam	c/d	255 for a/d 252 for b/d 253 for d/d
255	Pulipakkam	Pulipakkam	a/d	252 for d/d 254 for c/d 253 for d/d
260	Vallam	Vallam	a/b	246 for b/b
261	Nemmili	Nemmili	a/c	262 for b/c 270 for c/c
262	Thunjam	Nemmili	b/c	261 for a/c 270 for c/c
263	Pulleri	Pulleri	a/b	264 for b/b
264	Keerapakkam	Pulleri	b/b	263 for a/b

Location Code No.	Name of Village	Name of Panchayat in which included with alphabetical indications for the total segment		Cross reference for the other segment / segments of the Panchayat
(1)	(2)	(3)		(4)
267	Kankeyankuppam	Sogandi	c/c	268 for a/c 288 for b/c
268	Sogandi	Sogandi	a/c	288 for b/c 267 for c/c
269	Meleripakkam	Moosivakkam	c/c	287 for a/c 286 for b/c
270	Keelavedu	Nemmili	c/c	261 for a/c 262 for b/c
271	Alapakkam	Alapakkam	a/e	273 a/b for b/e 277 for c/e 278 for d/e 274 a/b for e/e
273a/b	Venpakkam	Alapakkam	b/e	271 for a/e 277 for c/e 278 for d/e 274 a/b for e/e
274a/b	Hannmanthaputheri	Alapakkam	e/e	271 for a/e 277 for c/e 278 for d/e 273 a/b for b/e
275	Pazhveli	Pazhaveli	a/b	276 for b/b
276	Kammalampattu	Pazhaveli	b/b	275 for a/b
277	Vedanarayanapuram	Alapakkam	c/e	271 for a/e 273 a/b for b/e 278 for d/e 274 a/b for e/e
278	Irunkundrampalli	Alapakkam	d/e	271 for a/e 273 a/b for b/e 277 for c/e 274 a/b for e/e
280	Pudupakkam	Manapakkam	d/e	282 for a/e 281 for b/e 283 for c/e 284 for e/e
281	Ottivakkam	Manapakkam	b/e	282 for a/e 283 for c/e 280 for d/e 284 for e/e
282	Manapakkam	Manapakkam	a/e	281 for b/e 283 for c/e 280 for d/e 284 for e/e
283	Udayanpakkam	Manapakkam	c/e	282 for a/e 281 for b/e 280 for d/e 284 for e/e
284	Ponnapattu	Manapakkam	e/e	282 for a/e 281 for b/e 283 for c/e 280 for d/e
286	Janakipuram	Moosivakkam	b/c	287 for a/c 269 for c/c
287	Moosivakkam	Moosivakkam	a/c	286 for b/c 269 for c/c
288	Adivilagam	Sogandi	b/c	268 for a/c 267 for c/c
289	Veerakuppam	Ponpathir Kodam	b/c	290 for a/c 291 for c/c
290	Ponpathirkodam	Ponpathir Kodam	a/c	289 for b/c 291 for c/c
291	Edaiyur	Ponpathir Kodam	c/c	290 for a/c 289 for b/c
292	Narapakkam	Thathalur	b/b	293 for a/b
293	Thathalur	Thathalur	a/b	292 for b/b

Locatton Code No.	Name of Village	Name of Panchayat in which included with alphabetical indieations for the total segement		Cross reference for the othe segment / segme nts of the Panchayat
(1)	(2)	(3)		(4)
295	Kilapakkam	Kilapakkam	a/b	296 for b/b
296	Vellapanthal	Kilapakkam	b/b	295 for a/b
297	Mudaiyur	Mambakkam	a/b	298 for b/b
298	Mambakkam	Mambakkam	b/b	297 for a/b
299	Salur	Salur	b/b	300 for a/b
300	Venbakkam	Salur	a/b	299 for b/b
301	Anur	Anur	a/c	302 for b/c 305 for c/c
302	Korapattu	Anur	b/c	301 for a/c 305 for c/c
303	Vazavadur	Vazavadur	a/b	304 for b/b
304	Thimmur	Vazavadur	b/b	303 for a/b
305	Elumichanpattu	Anur	c/c	301 for a/c 302 for b/c
308	Pondur	Pondur	b/b	215 for a/b
310	Thepanampattu	Irumbilicheri	a/c	311 for b/c 312 for c/c
311	Irumbilicheri	Irumbilicheri	b/c	310 for a/c 312 for c/c
312	Attavattam	Irumbilicheri	c/c	310 for a/c 311 for b/c

Statement showing the names of Villages which have been clubbed

9. CHINGLEPUT TALUK

Sl. No.	Main Village No. and Name	No. and Names of Village clubbed with the Main Village in colum (1)
(1)	(2)	(3)
1	18 Ottivakkam	1 26 Ammanambakkam 2 27 Ponankattupakkam
2	43 Pudupakkam	1 44 Sathan kuppam
3	50 Thiruvidanthai	1 47 Kunnakadu 2 49 Semmamjeri 3 51 Vadanemmeli
4	181 Nelkuppi	1 180 Narasampakkam 2 192 Poonthandalam 3 193 Vengambakkam 4 198 Perambakkam (alias) Solaikuppam (or). Kudiperumbakam
5	186 Neduvakkarai	1 188 Neeradi 2 189 Aninjikarai 3 190 Perunkattupakam
6	194 Kunnathur	1 196 Arambakkam
7	200 Pudupatinam	1 204 Vasvasamuthiram
8	206 Lattur	1 205 Punnapattu 2 207 Angamambattu 3 208 Chinnakattupakam 4 209 Sooradimangalam
9	216 Perumbodu	1 185 Kunavakkam
10	220 Thirukkalai Kundram (P)	1 184 Karumarapakkam 2 218 Echankaranai 3 219 Soorakuppam
11	222 Thirukkalai Kundram (P)	1 217 a/b b/b Ammanambakkam
12	297 Mudaiyur	1 294 Karumugai

URBAN BLOCKWISE PRIMARY

9. CHINGLEPUT

Serial No.	Location Code No.	Name of Town / Ward / Enumerator's Block No.	Area of Town in sq. Km.	Occupied Residential Houses	No. of House-holds	Total Population including Institutional & Houseless Population		
						P	M	F
(0)	(1)	(2)	(3)	(4)	(5)	(6)	(7)	(8)
		LXVII. CHINGLEPUT (M)						
1	H. N. B/E. B. No	1/1		21	35	823	747	76
2		1/2		94	95	489	235	254
3		1/3		110	112	772	409	363
4		1/4		73	75	813	424	389
5		1/5		81	156	857	486	371
		(Part) Total		**379**	**473**	**3,754**	**2,301**	**1,453**
6		2/6		73	137	644	330	314
7		2/7		57	86	782	420	362
		Total		**130**	**223**	**1,426**	**750**	**676**
8		5/8 (Part) Total		**51**	**81**	**445**	**224**	**221**
9		10/9		35	75	576	397	179
10		10/10		59	120	632	325	307
11		10/11		72	159	808	999	409
		Total		**166**	**354**	**2,016**	**1,121**	**895**
12		11/12		70	163	881	444	437
13		11/13		99	204	951	485	466
		Total		**169**	**367**	**1,832**	**929**	**903**
14		1/14 (Part) Total		**67**	**75**	**489**	**256**	**233**
15		9/15 (Part) Total		**45**	**102**	**492**	**246**	**246**
16		12/16		85	197	1,046	520	526
17		12/17		83	165	817	434	383
18		12/18		80	158	864	455	409
19		12/19		92	153	830	439	391
		Total		**340**	**673**	**3,557**	**1,848**	**1,709**
20		13/20		94	135	793	431	362
21		13/21		75	129	694	365	329
22		13/22		72	102	546	281	265
23		13/23		30	126	687	363	324
24		13/24		69	114	535	277	258
25		13/25		86	176	798	401	397
		Total		**426**	**782**	**4,053**	**2,118**	**1,935**
26		14/26		64	163	806	409	397
27		14/27		135	148	830	440	390
28		14/28		81	89	566	330	236

CENSUS ABSTRACT

TALUK

Scheduled Castes		Scheduled Tribes		Literate and Educated Persons		WORKERS: Total Workers (i-ix)		WORKERS: I Cultivators		WORKERS: II Agricultural Labourers	
M	F	M	F	M	F	M	F	M	F	M	F
(9)	(10)	(11)	(12)	(13)	(14)	(15)	(16)	(17)	(18)	(19)	(20)
90	6	7	....	553	39	43	3	1	....	....	....
....	....	....	....	148	111	83	24	....	....	....	....
41	40	....	....	309	218	160	9	1	....	4	....
....	....	....	....	354	287	187	11	2	....	....	....
....	....	....	....	414	258	258	23	5	....	....	....
131	**46**	**7**	....	**1,769**	**913**	**731**	**70**	**9**	....	**4**	....
....	....	....	....	259	174	149	8	1	....	....	....
....	....	....	....	316	201	177	20	5	....	....	1
....	....	....	....	**575**	**375**	**326**	**26**	**6**	....	....	**1**
....	....	....	....	**159**	**133**	**116**	**5**	**1**	....	....	....
....	....	....	....	335	129	253	17	1	....	1	....
69	49	....	....	243	173	133	10	7	....	....	....
....	....	....	....	310	284	170	15	8	....	....	....
69	**49**	....	....	**888**	**586**	**556**	**42**	**16**	....	**1**	....
4	6	....	....	377	317	186	12	3	....	....	....
....	....	24	27	337	244	230	29	2	....	1	....
4	**6**	**24**	**27**	**714**	**561**	**416**	**41**	**5**	....	**1**	....
....	....	....	....	**176**	**127**	**131**	**8**	**1**	....	**3**	....
....	....	....	....	**176**	**148**	**112**	**3**	**6**	....	....	....
....	....	....	....	447	390	228	21	10	....	2	....
....	....	....	....	337	252	190	19	9	....	....	....
....	....	....	....	385	280	202	17	1	....	9	....
137	147	....	....	326	195	179	28	1	....	....	....
137	**147**	....	....	**1,495**	**1,117**	**799**	**85**	**21**	....	**11**	....
3	3	1	....	370	283	210	12	....	....	9	....
....	....	....	....	319	264	152	17	12	1	1	2
....	....	....	....	250	225	125	18	6	....	....	....
28	23	....	....	242	178	181	20	1	....	4	....
....	....	7	8	234	198	119	21	**6**	**1**	....	....
....	....	7	1	320	256	198	20	10	....	....	....
31	**26**	**15**	**9**	**1,735**	**1,404**	**985**	**109**	**35**	**2**	**14**	**2**
....	....	....	....	295	205	188	24	9	....	1	....
308	258	9	15	300	184	193	16	....	....	2	....
140	116	26	24	229	106	174	31	1	....	1	....

URBAN BLOCKWISE PRIMARY

9. CHINGLEPUT

Serial No.	Location Code No.	Name of Town / Ward / Enumerator's Block No.	WORKERS							
			III Livestock, Forestry, Fishing, Hunting, Plantations, Orchards & Allied activities		IV Mining and Quarrying		(V) Manufacturing, Processing, Servicing and Repairs			
							(a) Household Industry		(b) Other than Household Industry	
			M	F	M	F	M	F	M	F
			(21)	(22)	(23)	(24)	(25)	(26)	(27)	(28)
		LXVII. CHINGLEPUT (M)—cont.								
1	H. N. B/E. B. No	1/1	....	....	....	....	....	....	2	
2		1/2	....	....	....	....	....	....	1	
3		1/3	....	....	....	....	....	....	8	....
4		1/4	1	....	....	....	3	....	26	....
5		1/5	....	....	....	....	....	....	37	2
		(Part) Total	1	....	....	....	3	....	74	2
6		2/6	....	....	....	....	....	....	13	....
7		2/7	2	....	....	....	3	1	27	....
		Total	2	....	....	....	3	1	40	....
8		5/8 (Part) Total	1	....	....	....	....	....	24	....
9		10/9	....	....	....	....	1	....	13	....
10		10/10	1	....	....	....	1	....	16	....
11		10/11	3	....	....	....	1	....	15	1
		Total	4	....	....	....	3	....	44	1
12		11/12	2	....	....	....	....	....	22	....
13		11/13	1	....	....	....	....	....	29	....
		Total	3	....	....	....	....	....	51	....
14		1/14 (Part) Total	3	....	....	....	....	....	61	1
15		9/15 (Part) Total	....	....	....	....	....	....	22	....
16		12/16	1	....	....	....	9	....	26	1
17		12/17	....	....	....	....	....	....	30	....
18		12/18	4	....	....	....	1	....	33	1
19		12/19	5	....	....	....	....	....	23	....
		Total	10	....	....	....	10	....	112	2
20		13/20	....	....	....	....	....	....	25	1
21		13/21	....	....	....	....	....	....	21	....
22		13/22	....	....	....	....	4	....	10	....
23		13/23	1	....	....	....	3	2	20	....
24		13/24	....	....	....	....	....	....	11	....
25		13/25	2	....	....	....	3	....	23	....
		Total	3	....	....	....	10	2	110	1
26		14/26	1	....	....	....	6	....	24	....
27		14/27	....	....	....	....	1	....	27	....
28		14/28	9	1	....	....	....	....	69	....

CENSUS ABSTRACT—cont.

TALUK

WORKERS									
VI Construction		VII Trade and Commerce		VIII Transport, Storage & Communications		IX Other Services		X Non - workers	
M	F	M	F	M	F	M	F	M	F
(29)	(30)	(31)	(32)	(33)	(34)	(35)	(36)	(37)	(38)
7	....	7	....	6	...	20	3	704	73
....	....	1	....	67	....	14	24	152	230
....	....	5	1	127	2	15	6	249	354
7	...	46	1	41	....	61	10	237	378
1	....	128	2	28	1	59	18	228	348
15	....	187	4	269	3	169	61	1,570	1,383
3	...	65	3	17	1	50	4	181	306
5	....	71	6	27	....	37	12	243	342
8	....	136	9	44	1	87	16	424	643
....	....	50	1	14	....	26	4	108	216
1	....	18	1	20	....	198	16	144	162
1	....	23	1	17	....	67	9	192	297
3	...	33	2	30	....	77	12	229	394
5	..	74	4	67	....	342	37	565	853
4	....	61	1	29	....	65	11	258	425
1	....	95	5	56	7	45	17	255	437
5	....	156	6	85	7	110	28	513	862
4	....	32	1	20	....	7	6	125	225
2	...	19	....	15	....	48	3	134	243
4	....	66	2	45	2	65	16	292	505
7	....	38	....	35	....	71	19	244	264
4	....	35	....	33	1	82	15	253	392
16	10	25	1	41	....	68	17	260	363
31	10	164	3	154	3	286	67	1,049	1,624
4	....	55	....	28	....	89	11	221	351
1	....	39	....	16	....	62	14	213	312
1	....	36	1	19	1	49	16	156	247
3	....	56	1	40	....	53	17	182	304
2	....	22	..	18	1	60	19	158	237
5	..	41	....	40	....	74	20	203	377
16	....	249	2	161	2	387	97	1,133	1,827
7	1	41	1	29	...	70	22	221	373
19	....	5	....	81	1	58	15	247	374
21	3	12	4	13	1	48	22	156	295

URBAN BLOCKWISE PRIMARY

9. CHINGLEPUT

Serial No.	Location Code No.	Name of Town / Ward / Enumerator's Block No.	Area of Town in Sq. Km.	Occupied Residential Houses	No. of House-holds	Total Population including Institutional & Houseless Population		
						P	M	F
(0)	(1)	(2)	(3)	(4)	(5)	(6)	(7)	(8)
	LXVII.	CHINGLEPUT (M —cont.						
				40	96	510	261	249
29	H.N.B./E.B. No.	14/29						
		(Part) Total		320	496	2,712	1,440	1,272
30		15/30		154	172	820	416	404
31		15/31		133	161	855	432	423
		(Part) Total		287	333	1,675	848	827
32		3/32		145	163	852	447	405
33		3/33		114	175	931	479	452
		Total		259	338	1,783	916	857
34		4/34		139	191	951	521	430
35		4/35		56	110	595	293	302
36		4/36		68	118	695	357	338
		Total		263	419	2,241	1,171	1,070
37		5/37		36	120	568	289	279
38		5/38		26	49	268	136	132
39		5/39		127	127	694	360	334
40		5/40		42	47	436	233	203
		(Part) Total		231	343	1,966	1,018	948
41		6/41		92	93	540	261	279
42		6/42		128	128	645	330	315
43		6/43		97	134	714	355	359
44		6/44		54	72	397	209	188
45		6/45		72	152	619	305	314
		Total		443	579	2,915	1,460	1,455
46		7/46		87	113	851	468	383
47		7/47		115	140	809	392	417
		Total		202	253	1,660	860	800
48		8/48		88	125	620	309	311
49		8/49		87	111	571	289	282
50		8/50		73	84	417	216	201
		Total		248	320	1,608	814	794
51		9/51		82	159	818	410	408
52		9/52		20	91	473	231	242
53		9/53		81	83	351	165	186
54		9/54		....	....	Uninhabited	....	....
		(Part) Total		183	333	1,642	806	836

CENSUS ABSTRACT—cont.

TALUK

Scheduled Castes		Scheduled Tribes		Literate and Educated Persons		WORKERS					
						Total Workers (i—ix)		I Cultivators		II Agricultural Labourers	
M	F	M	F	M	F	M	F	M	F	M	F
(9)	(10)	(11)	(12)	(13)	(14)	(15)	(16)	(17)	(18)	(19)	(20)
....	....	..	..	217	162	125	7	4	1	3	....
448	**374**	**35**	**39**	**1,041**	**657**	**680**	**78**	**14**	**1**	**7**	...
153	138	....	..	192	92	205	9	1	....	....	....
9	12	....	....	329	230	198	10	...	....	1	....
162	**150**	....	..	**521**	**322**	**403**	**59**	**1**	....	**1**	...
1	1	....	.	361	265	219	38	5	....	....	...
81	83	....	...	379	281	181	27	2	...	1	..
82	**84**	....	...	**740**	**546**	**400**	**65**	**7**	..	**1**	..
147	70	35	35	345	292	225	13	1	....	....	.
....	....	5	2	213	151	121	16	....	....	...	.
..	....	....	....	267	213	145	29	3	....	....	..
147	**70**	**40**	**37**	**825**	**656**	**491**	**58**	**4**	..	....	..
...	....	....	....	184	129	133	4	2	....	....	....
.	....	....	....	99	72	59	8	1	....	....	....
....	....	....	..	175	90	182	6	....	...	5	...
...	....	....	....	153	69	111	18	1	....	...	....
....	....	....	....	**611**	**360**	**485**	**36**	**4**	..	**5**	....
....	....	....	...	173	168	89	16	7	....	3	6
268	256	....	....	194	108	154	10	....	....	28	1
315	327	....	....	213	120	172	60	31	10	5	....
....	...	....	....	146	100	90	6	8	2	6	..
3	3	....	....	231	170	125	8	9	...	...	....
586	**586**	....	....	**957**	**666**	**630**	**100**	**55**	**12**	**42**	**7**
45	39	....	...	344	249	159	25	7	....	9	...
227	253	....	...	294	235	185	43	4	....	15	11
272	**292**	....	....	**638**	**484**	**34**	**68**	**11**	...	**24**	**11**
3	4	....	...	251	197	145	10	5	....	2	....
15	18	....	....	207	153	126	6	2	....	5	....
12	9	25	26	121	53	103	38	3	....	1	..
30	**31**	**25**	**26**	**579**	**403**	**374**	**54**	**10**	....	**8**	....
1	....	....	....	227	144	186	42	2	....	1	1
1	....	..	..	180	165	106	11	2	....	....	...
..	....	....	....	134	126	79	9	....	....	1	....
....	....	....	....	....	Uninhabited	....	....	....	....	....	....
2	....	....	....	**541**	**435**	**371**	**62**	**4**	....	**2**	**1**

URBAN BLOCKWISE PRIMARY

9. CHINGLEPUT

Serial No.	Location Code No.	Name of Town / Ward / Enumerator's Block No.	WORKERS							
			III Livestock, Forestry, Fishing, Hunting Plantations, Orchards & Allied activities		IV Mining and Quarrying		(V) Manufacturing, Processing, Servicing and Repairs			
							(a) Household Industry		(b) Other than Household Industry	
			M	F	M	F	M	F	M	F
			(21)	(22)	(23)	(24)	(25)	(26)	(27)	(28)
	LXVII.	CHINGLEPUT (M —cont.								
29	H.N.B /E.B. No	14/29	....	....	....	...	....	....	22	..
		(Part) Total	10	1	....	....	**7**	....	**142**	.
30		15/30	..	.	67	7	2	....	10	....
31		15/31	4	....	....	....	....	....	53	....
		(Part) Total	**4**	....	**67**	**7**	**2**	....	**63**	....
32		3/32	1	..	....	....	11	....	26	1
33		3/33	...	...	...	....	2	...	2k	....
		Total	**1**	....		....	**13**	....	**47**	**1**
34		4/34	1	....	..	....	20	1	65	....
35		4/35	2	....	...	....	1	....	29	....
36		4/36	....	...	....	....	3	2	19	....
		Total	**3**	....	...	....	**24**	**3**	**113**	....
37		5/37	....	....	....	....	....	....	17	....
38		5/38	.	..	....	....	2	....	12	....
39		5/39	12	2	....	..	.	....	29	....
40		5/40	25	8	....	....	..	..	33	1
		(Part) Total	**37**	**10**	....	....	**2**	....	**91**	**1**
41		6/41	1	....	....	....	1	....	17	....
42		6/42	3	..	....	....	....	....	15	1
43		6/43	7	39	....	....	....	....	9	....
44		6/44	1	....	....	....	1	....	8	....
45		6/45	1	....	....	....	....	....	17	....
		Total	**13**	**39**	....	....	**2**	....	**66**	**1**
46		7/46	1	....	....	....	1	....	10	....
47		7/47	1	....	....	....	1	1	31	1
		Total	**2**	....	....	....	**2**	**1**	**41**	**1**
48		8/48	1	....	....	....	9	....	21	....
49		8/49	....	....	....	....	....	....	19	....
50		8/50	1	....	—	....	2	2	17	3
		Total	**2**	....	....	....	**11**	**2**	**57**	**3**
51		9/51	3	....	....	....	1	....	50	2
52		9/52	....	....	....	....	....	....	15	....
53		9/53	....	....	....	....	**6**	....	6	1
54		9/54	...	....	....	Uninhabited		....	....	....
		(Part) Total	**3**	....	....	....	**7**	....	**71**	**3**

CENSUS ABSTRACT—cont.

TALUK

WORKERS									
VI Construction		VII Trade and Commerce		VIII Transport, Storage & Communications		IX Other Services		X Non - workers	
M	F	M	F	M	F	M	F	M	F
(29)	(30)	(31)	(32)	(33)	(34)	(35)	(36)	(37)	(38)
5	....	29	1	26	....	36	5	136	242
52	**4**	**87**	**6**	**149**	**2**	**212**	**64**	**760**	**1,194**
20	1	8	2	27	....	70	39	211	355
13	....	34	....	9	1	84	9	234	413
33	**1**	**42**	**2**	**36**	**1**	**154**	**48**	**445**	**768**
4	....	68	5	28	2	76	30	228	367
2	....	58	....	36	....	59	27	298	425
6	....	**126**	**5**	**64**	**2**	**135**	**57**	**526**	**792**
3	....	39	1	46	2	50	10	296	417
1	....	32	1	23	....	33	15	172	286
1	....	39	1	28	....	52	26	212	309
5	....	**110**	**2**	**97**	**2**	**135**	**51**	**680**	**1012**
3	....	44	....	29	....	38	4	156	275
1	....	24	5	9	....	10	3	77	124
6	1	33	....	68	2	29	1	178	328
4	....	19	4	16	....	13	5	122	185
14	**1**	**120**	**9**	**122**	**2**	**90**	**13**	**533**	**912**
....	....	14	1	16	....	30	9	172	263
11	2	7	2	48	....	42	4	176	305
8	3	4	1	54	4	54	3	183	299
....	....	17	1	20	....	29	3	119	182
1	....	29	....	10	....	58	8	180	366
20	**5**	**71**	**5**	**148**	**4**	**213**	**27**	**830**	**1,355**
4	....	24	....	18	....	85	25	309	358
7	1	17	2	46	1	63	26	207	374
11	**1**	**41**	**2**	**64**	**1**	**148**	**51**	**516**	**732**
2	....	24	1	18	....	63	9	164	301
1	....	21	1	24	....	54	5	163	276
4	....	13	1	33	22	29	10	113	163
7	....	**58**	**3**	**75**	**22**	**146**	**24**	**440**	**740**
4	....	61	19	26	....	38	20	224	366
2	....	24	1	21	....	42	10	125	231
2	....	19	....	15	....	30	8	86	177
....	....	....	Uninhabited		....	....	....	....	....
8	....	**104**	**20**	**62**	....	**110**	**38**	**435**	**774**

URBAN BLOCKWISE PRIMARY

9. CHINGLEPUT

Serial No.	Location Code No.	Name of Town / Ward / Enumerator's Block No.	Area of Town in sq. Km.	Occupied Residential Houses	No. of Households	Total Population including Institutional & Houseless Population		
						P	M	F
(0)	(1)	(2)	(3)	(4)	(5)	(6)	(7)	(8)
	LXVII.	CHINGLEPUT (M)—cont.						
55	H.N.B./E.B. No.	14/55		108	108	579	298	281
56		14/56		73	81	757	359	398
		(Part) Total		**181**	**189**	**1,336**	**657**	**679**
57		15/57		54	69	323	154	169
58		15/58		98	102	494	275	219
59		15/59		....	Uninhabited		....	...
		(Part) Total		**152**	**171**	**817**	**429**	**388**
		TOWN TOTAL	**6.27**	**4,542**	**6,904**	**38,419**	**20,222**	**18,197**
	LXVIII.	TIRUKKALIKUNDRAM (P)						
1	H.N.B./E.B. No.	14/493		137	137	635	308	327
2		14/494		127	127	577	294	283
		Total		**264**	**264**	**1,212**	**602**	**610**
3		13/491		97	137	610	296	314
4		13/492		166	175	647	378	369
		Total		**263**	**312**	**1,357**	**674**	**683**
5		12/489		72	113	512	271	241
6		12/490		114	115	561	278	283
		Total		**186**	**228**	**1,073**	**549**	**524**
7		4/473		138	152	579	283	296
8		4/474		118	127	587	292	295
		Total		**256**	**279**	**1,166**	**575**	**591**
9		1/467		147	173	750	383	367
10		1/468		98	113	556	284	272
		Total		**245**	**286**	**1,306**	**667**	**639**
11		2/469		89	109	552	293	259
12		2/470		138	150	760	394	366
		Total		**227**	**259**	**1,312**	**687**	**625**
13		3/471		63	103	525	256	269
14		3/472		86	93	520	265	255
		Total		**149**	**196**	**1,045**	**521**	**524**
15		5/475		79	125	538	262	276
16		5/476		76	108	527	283	244
		Total		**155**	**233**	**1,065**	**545**	**520**

CENSUS ABSTRACT—cont.

TALUK

Scheduled Castes		Scheduled Tribes		Literate and Educated Persons		WORKERS: Total Workers (i-ix)		WORKERS: I Cultivators		WORKERS: II Agricultural Labourers	
M	F	M	F	M	F	M	F	M	F	M	F
(9)	(10)	(11)	(12)	(13)	(14)	(15)	(16)	(17)	(18)	(19)	(20)
3	3	...	....	214	132	140	9	....	....	1	....
86	35	....	....	256	275	192	63	31	....	32	....
89	**38**	....	....	**470**	**407**	**332**	**72**	**31**	....	**33**	....
....	....	47	54	79	61	64	21	2	....	....	....
81	54	....	....	172	84	107	17	2	....	....	....
....	....	....	....	Uninhabited		....	....	....	....	....	....
81	**54**	**47**	**54**	**251**	**145**	**171**	**38**	**4**	....	....	....
2,271	**1,953**	**193**	**192**	**14,861**	**10,445**	**8,853**	**1,080**	**245**	**15**	**157**	**23**
56	65	....	....	195	96	202	2	129	....	7	....
6	9	7	9	191	76	160	9	85	3	2	....
62	**74**	**7**	**9**	**386**	**172**	**362**	**11**	**214**	**3**	**9**	....
....	....	8	10	176	76	174	4	49	1	16	....
....	....	15	13	252	149	210	30	30	....	1	1
....	....	**23**	**23**	**428**	**225**	**384**	**34**	**79**	**1**	**17**	**1**
....	....	....	....	111	11	164	9	118	5	25	3
....	....	....	....	152	29	167	28	87	3	28	23
....	....	....	....	**263**	**40**	**331**	**37**	**205**	**8**	**53**	**26**
....	....	....	....	87	24	162	27	54	3	57	23
39	41	....	....	160	65	162	48	27	1	40	36
39	**41**	....	....	**247**	**89**	**324**	**75**	**81**	**4**	**97**	**59**
7	6	....	....	306	192	185	17	40	1	....	....
10	50	27	20	188	102	151	23	43	2	6	3
17	**56**	**27**	**20**	**494**	**294**	**336**	**40**	**83**	**3**	**6**	**3**
....	....	....	....	215	109	161	16	8	....	2	....
11	8	....	....	247	113	192	2	12	....	7	....
11	**8**	....	....	**462**	**222**	**353**	**18**	**20**	....	**9**	....
1	....	....	....	172	162	124	38	12	....	....	....
....	....	....	....	173	121	93	9	22	....	5	1
1	...	....	....	**345**	**283**	**217**	**47**	**34**	...	**5**	**1**
....	....	....	....	193	152	126	10	1	....	8	....
27	....	...	...	203	114	122	7	16	1	16	....
27	....	....	....	**396**	**266**	**248**	**17**	**17**	**1**	**24**	....

URBAN BLOCKWISE PRIMARY

9. CHINGLEPUT

Serial No.	Location Code No.	Name of Town/Ward/ Enumerators' Block No.	WORKERS III Livestock, Forestry, Fishing, Hunting, Plantations, Orchards, & Allied activities		IV Mining and Quarrying		(V) Manufacturing, Processing, Servicing and Repairs (a) Household Industry		(b) Other than Household Industry	
			M	F	M	F	M	F	M	F
			(21)	(22)	(23)	(24)	(25)	(26)	(27)	(28)
	LXVII. CHINGLEPUT (M)—cont.									
55	H.N.B./E.B. No.	14/55	....	....	....	....	1	....	24	....
56		14/56	1	....	....	....	4	....	12	....
		(Part) Total	1	....	....	....	5	....	36	....
57		15/57	....	....	....	....	2	....	6	....
58		15/58	6	....	....	....	....	....	12	....
59		15/59	..	....	Uninhabited		....	....	....	....
		(Part) Total	6	....	....	....	2	....	18	....
		TOWN TOTAL	109	50	67	7	106	9	1,283	17
	LXVIII TIRUKKALIKUNDRAM (P)									
1	H.N.B./E.B. No.	14/493	....	....	....	....	6	....	26	....
2		14/494	5	....	....	....	....	....	35	....
		Total	5	....	....	....	6	..	61	....
3		13/491	6	....	....	....	40	....	15	1
4		13/492	10	....	....	..	3	....	30	1
		Total	16	....	....	....	43	....	45	2
5		12/489	....	....	....	....	2	....	10	....
6		12/490	....	....	....	....	19	....	7	....
		Total	....	....	....	....	21	....	17	....
7		4/473	....	....	....	....	....	....	25	....
8		4/474	....	....	....	....	25	3	17	....
		Total	....	....	....	....	25	3	42	....
9		1/467	....	....	....	....	96	9	2	....
10		1/468	10	....	....	....	39	4	8	1
		Total	10	....	....	....	135	13	10	1
11		2/469	....	....	....	....	122	....	1	9
12		2/470	....	....	....	....	70	....	14	....
		Total	....	....	....	....	192	....	15	9
13		3/471	....	1	....	....	1	....	5	....
14		3/472	....	....	....	....	....	....	7	....
		Total	....	1	....	....	1	....	12	....
15		5/475	1	....	....	....	8	....	41	....
16		5/476	....	....	....	....	22	....	16	....
		Total	1	....	....	....	30	....	57	....

CENSUS ABSTRACT —cont.

TALUK

WORKERS									
VI Construction		VII Trade and Commerce		VIII Transport, Storage & Communications		IX Other Services		X Non - workers	
M	F	M	F	M	F	M	F	M	F
(29)	(30)	(31)	(32)	(33)	(34)	(35)	(36)	(37)	(38)
9	....	26	....	33	2	46	7	158	272
3	..	18	1	35	2	56	60	167	335
12	....	**44**	**1**	**68**	**4**	**102**	**67**	**325**	**607**
2	....	20	....	5	....	27	21	90	148
1	....	20	7	29	....	37	10	168	202
....	....	....		Uninhabited		....	....	18	53
3	....	**40**	**7**	**34**	....	**64**	**31**	**258**	**350**
257	**22**	**1,910**	**92**	**1,748**	**56**	**2,971**	**790**	**11,369**	**17,117**
....	...	21	...	1	....	12	2	106	325
1	....	17	6	3	...	12	...	134	274
1	....	**38**	**6**	**4**	....	**24**	**2**	**240**	**599**
3	....	23	2	4	....	18	....	122	310
11	....	36	3	22	....	67	24	168	339
14	....	**59**	**5**	**26**	...	**85**	**24**	**290**	**649**
....	...	8	1	..	....	1	....	107	232
....	....	10	2	1	....	15	....	111	255
....	....	**18**	**3**	**1**	....	**16**	....	**218**	**487**
1	....	14	...	1	....	10	1	121	269
1	....	20	2	7	....	25	6	130	247
2	....	**34**	**2**	**8**	....	**35**	**7**	**251**	**516**
2	....	5	2	2	....	38	5	198	**350**
16	....	7	6	3	....	19	7	133	249
18	..	**12**	**8**	**5**	...	**57**	**12**	**331**	**599**
....	....	2	...	2	....	24	7	132	243
6	....	35	...	17	....	31	2	202	364
6	....	**37**	..	**19**	....	**55**	**9**	**334**	**607**
2	....	26	1	29	27	49	9	132	231
....	....	21	1	5	1	33	6	172	246
2	....	**47**	**2**	**34**	**28**	**81**	**15**	**304**	**477**
1	....	26	4	12	....	28	6	136	266
2	....	19	2	6	....	25	4	**161**	**237**
3	....	**45**	**6**	**18**	...	**53**	**10**	**297**	**503**

URBAN BLOCK-WISE PRIMARY

9. CHINGLEPUT

Serial No.	Location Code No.	Name of Town / Ward / Enumerator's Block No.	Area of Town in sq. Km.	Occupied Residential Houses	No. of House-holds	Total Population including Institutional & Houseless Population		
						P	M	F
(0)	(1)	(2)	(3)	(4)	(5)	(6)	(7)	(8)
	LXVIII. TIRUKKALIKUNDRAM (P)							
17	H.N.B./E.B. No.	6/477		118	118	553	281	272
18		6/478		87	122	607	325	292
		Total		**205**	**240**	**1,170**	**606**	**564**
19		7/479		91	113	630	303	327
20		7/480		88	128	693	367	326
		Total		**179**	**241**	**1,323**	**670**	**653**
21		8/481		130	130	472	234	238
22		8/482		123	170	686	358	328
		Total		**253**	**300**	**1,158**	**592**	**566**
23		9/483		96	151	775	396	379
24		9/484		139	145	655	338	317
		Total		**235**	**296**	**1,430**	**734**	**696**
25		10/485		98	113	555	283	272
26		10/486		76	99	441	233	208
		Total		**174**	**212**	**996**	**516**	**480**
27		11/487		69	99	427	214	213
28		11/488		99	116	553	282	271
		Total		**168**	**215**	**980**	**496**	**484**
		TOWN TOTAL	**15.63**	**2,959**	**3,561**	**16,593**	**8,434**	**8,159**

CENSUS ABSTRACT—cont.

TALUK

Scheduled Castes		Scheduled Tribes		Literate and Educated Persons		WORKERS					
						Total Workers (i-ix)		I Cultivators		II Agricultural Labourers	
M	F	M	F	M	F	M	F	M	F	M	F
(9)	(10)	(11)	(12)	(13)	(14)	(15)	(16)	(17)	(18)	(19)	(20)
281	272	....	....	132	48	163	103	1	....	145	100
320	286	....	....	156	36	187	2	16	....	133	1
601	558	....	....	288	84	350	105	17	....	278	101
5	3	....	....	207	152	161	13	12	....	1	....
3	7	....	....	220	93	191	20	4	....	4	....
8	10	....	....	427	245	352	33	16	....	5	....
....	....	....	....	166	114	133	7	4	....	....	....
....	....	....	....	273	162	182	21	10	....	3	....
....	....	....	....	439	276	315	28	14	....	3	....
....	....	4	16	319	151	199	55	24	1	2	....
....	....	....	....	252	125	196	78	....	....	....	1
....	....	4	16	571	276	395	133	24	1	2	1
2	3	....	....	189	105	165	14	1	....	29	....
....	....	....	....	203	120	130	6	1	....	1	....
2	3	....	....	392	125	295	20	2	....	30	....
....	....	....	....	93	19	125	10	68	5	33	2
....	....	....	....	134	35	151	12	25	....	24	2
....	....	....	....	227	54	276	22	93	5	57	4
768	715	61	68	5365	2751	4538	620	899	26	595	196

URBAN BLOCKWISE PRIMARY

9. CHINGLEPUT

Serial No.	Location Code No.	Name of Town / Ward / Enumerator's Block No.	WORKERS							
			III Livestock, Forestry, Fishing, Hunting, Plantations, Orchards & Allied activities		IV Mining and Quarrying		(V) Manufacturing, Processing, Servicing and Repairs			
							(a) Household Industry		(b) Other than Household Industry	
			M	F	M	F	M	F	M	F
			(21)	(22)	(23)	(24)	(25)	(26)	(27)	(28)
LXVIII. TIRUKKALIKUNDRAM (P)—cont.										
17	H.N.B./E.B. No.	6/477	....	....	....	....	....	....	....	....
18		6/478	1	....	....	....	4	....	1	....
		Total	1	....	....	....	4	....	1	....
19		7/479	....	....	....	....	6	....	57	4
20		7/480	....	....	....	....	55	11	38	....
		Total	....	....	....	....	61	11	95	4
21		8/481	....	....	32	....	7	....	7	1
22		8/482	....	....	....	....	10	....	27	....
		Total	....	....	32	....	17	....	34	1
23		9/483	5	5	....	....	141	58	3	....
24		9/484	....	....	1	....	113	9	15	58
		Total	5	5	1	....	254	67	18	58
25		10/485	2	....	....	....	92	3	3	....
26		10/486	....	....	....	....	81	....	6	1
		Total	2	....	....	....	173	3	9	1
27		11/487	....	....	....	....	11	....	4	....
28		11/488	1	....	....	....	17	....	37	1
		Total	1	....	....	....	28	....	41	1
		TOWN TOTAL	41	6	33	....	990	87	457	77

CENSUS ABSTRACT—concld.

TALUK

WORKERS									
VI Construction		VII Trade and Commerce		VIII Transport, Storage & Communications		IX Other Services		X Non-workers	
M	F	M	F	M	F	M	F	M	F
(29)	(30)	(31)	(32)	(33)	(34)	(35)	(36)	(37)	(38)
....	....	1	....	....	....	16	3	118	169
....	....	1	1	1	....	30	....	138	290
....	....	2	1	1	....	45	3	256	459
....	....	56	5	5	....	24	4	142	314
2	1	63	3	7	1	18	4	176	306
2	1	119	8	12	1	42	8	318	620
3	....	31	....	19	....	30	6	101	231
2	....	51	2	28	3	51	16	176	307
5	....	82	2	47	3	81	22	277	538
....	....	5	....	1	....	18	1	197	324
3	1	11	....	10	....	43	9	142	239
3	1	16	....	11	....	61	10	339	563
....	....	6	4	8	3	24	4	118	258
1	....	6	....	2	....	32	5	103	202
1		12	4	10	3	56	9	221	460
....	....	8	3	....	....	1	....	89	203
5	....	32	8	2	....	8	1	131	259
5	....	40	11	2	....	9	1	220	462
62	2	561	58	198	36	702	132	3,896	7,539

Area figures for village and town areas are those supplied by the Assistant Director of Survey & Land Records of the District concerned (in consultation with the Tahsildars of the Taluks concerned) and Local bodies respectively. The total of the area figures of the village and town areas will not tally with the taluk figures furnished by the Director of Land Records because taluk area given by the Director of Land Records takes into account hills, forests, rivers etc., whereas village and town area may not include the same.

APPENDIX

STATEMENT SHOWING THE DETAILS OF WARD/HNB AND DOOR NUMBERS CONSTITUTING THE E. B.

9. CHINGLEPUT TALUK

E. B. No.	House Numbering Ward/Block No.	Name of Street.	Door Nos. included in the E. B.
(1)	(2)	(3)	(4)
		LXVII. CHINGLEPUT (M	
1	1	High Road	297 to 303
		Court Compount.	1 to 38
2		Hospital Compound	1 to 18
		East Railway Colony	1 to 43
		North Railway Colony	1 to 40
3		South Railway Colony	121
4		Ciment G. S, T. Road	1 to 7
		Biramin St.	1 to 110
5		Keelandai Amman koil St.	1 to 8
		Big Chetty St	1 to 112
6	2	High Road	1 to 61
		Mettu St.	219 to 228
7		Chinnamman koil St.	1 to 40
		do	41 to 112
		Bazaar St	1 to 36
8	5	Mettu St.	168 to 218
9	10	High Road.	147 to 193
10		Mettu St.	142 to 167
		Salaviyalar St.	10
11		Kavarai St.	1 to 31
		Kuppusami Naidu St	1 to 30
		Deseabethu Chetty St.	1 to 7
12	11	High Road	62 to 146
13		Sundaramoorthy Vinayagar koil St.	1 to 29
		Angalamman koil St.	1 to 15
		Valayakara St.	1 to 13
14	1	Pillaiyarkulam	1 to 46
15	9	Mettu St.	115 to 141
		Palayakarankulam	1 to 25
16	12	High Road.	194 to 256
		Chinna Chetty St.	1 to 21
		Easwaran koil St.	1 to 18
17		Big Maniyakara St.	40 to 64 C
		Chinna Maniyakara St.	1 to 58

E. B. No.	House Numbering Ward/Block No.	Name of Street.	Door Nos. included in the E.B.
(1)	(2)	(3)	(4)
		LXVII. CHINGLEPUT (M)—cont.	
18	12	Cinna Maniyakara St.	59 to 115
		Ragavamudali St.	1 to 33
19		Illuppa thope	1 to 26
		Gokulapuram	1 to 18
		Gundur Kuttakari	1 to 24
20	13	Venkatasala Nagar 7th St.	1 to 6
		Councilor Devarajmudali St.	1 to 25
		Varada Reddi St.	1 to 18
		Big Maniyakar St.	1 to 39
		do	64 to 103
21		Chairman Egambara Mudaly Street.	1 to 29
22		Devadoss Reddi St.	1 to 33
		Alagesan St.	1 to 38
23		Thimmarajakulam St.	1 to 17 107 to 146
24		Dr. Varadharajan St.	1 to 47
25		Gandhiban Vedachalam St.	1 to 27
		Bharathiar St.	1 to 33
26	14	Nalammaiyur Pillaiyarkoil St.	1 to 60
27		Thirukkalikundram	1 to 4
		Gundur colony	1 to 83
28		do	84 to 113
		Rajeswari Vedasalam St.	1 to 17
29		Thimmarajakulam St.	81 to 106
30	15	Sasthiri Nagar	1 to 103
		Seavengers colony	1 to 16
		Ramapalayam	1 to 35
31		Puduycri	1 to 106
		Municipal Colony	1 to 10
32	3	High road	1 to 9 304 to 314
		Mettu St.	1 to 23
		T. B. Road	1 to 12
		Vedappa chetti St.	1 to 17 58 to 75
		Old Police lane	1 to 11
33		Jaffar Sahib St.	1 to 16
		Syed yacuf sahib St.	1 to 24
		ParthasarathiNaidu St	1 to 4
		School St.	1 to 28
		Aliyar Sahib St.	1 to 21

E. B. No.	House Numbering Ward/Block No.	Name of Street	Door Nos. included in the E. B.
(1)	(2)	(3)	(4)
		LXVII. CHINGLEPUT(M)-cont.	
33	3	Valluvar St.	1 to 4
		Ahmad Meeran Sahib St.	1 to 7
34	4	Basith Sahib St.	1 to 38
		Thattan malai St.	1 to 30a
35		Sundara Vinayagarkoil St.	1 to 16
		do	1 to 31
36		Vedappa Chetty St.	18 to 57
37	5	Chunnambukary St.	1 to 57
38		Mettu St.	24 to 58
39		Vadugar St.	1 to 80
40		Sembadeva St.	1 to 48
41	6	Kancheepuram High road.	24 to 53
42		Thatta malai St.	31 to 64b
43		Nathan Colony South	28 to 43
			71 to 136
44		Balasuburaya mudali St.	1 to 8
		Writer Sabapathi Mudali St.	1 to 15
		Osuramman Koil St.	1 to 22
		Natham Naidu St.	1 to 15
45		Natham Mettu St.	1 to 56
		Masoothi malai St.	1 to 19
46	7	Kanchipuram High Road	1 to 23
			54 to 77
47		Kesava pillai St.	1 to 15
		Natham Colony North	1 to 27
			44 to 70
			137 to 152
		Chinna Rathna Chetty St.	1 to 27
48	8	Kailasanathar Koil St	1 to 71
49		Thattanmalai St.	65 to 68
		Big Rathna Chetty St.	1 to 24
		Malai Rd. & Veera badar Chetti St.	1 to 22
50		Gangamman Koil St.	1 to 49
		Thukkumara Kutti	1 to 26
51	9	Murugesa Mudaly St.	1 to 43
52		Mettu St.	59 to 96
53		do	97 to 114
		Gangamman Koil St.	1 to 21
54		Vembakkam	—
55	14	Old G.S T. Rd.	1 to 18
56		G.S.T. Road	1 to 2
		Lapper Settlment Rd.	1 to 46

E. B. No.	House Numbering Ward/Block No.	Name of Street	Door Nos. included in the E.B.
(1)	(2)	(3)	(4)
		LXVII. CHINGLEPUT (M).—cont.	
57	15	Hanumanbutheri	
		Pillaiyar Koil St.	1 to 20
		Old G.S.T. Rd. 1st St.	1 to 16
58		do 2nd St.	1 to 23
		do 3rd St.	1 to 10
59		Melmiyur Portion	
		LXVIII. THIRUKALIKUNDRAM (P)	
467	1	1st St.	1 to 49
		2nd St.	1 to 34
		3rd St	1 to 44
468		4th St.	1 to 53
		5th St.	1 to 21
		6th St.	1 to 16
469	2	1st St.	1 to 51
		2nd St.	1 to 49
470		3rd St.	1 to 16
		4th St.	1 to 43
		5th St.	1 to 23
		6th St.	—
		7th St.	1 to 9
471	3	1st St.	1 to 121
472		1st St.	122 to 180
		2nd St.	1 to 0
473	4	1st St.	1 to 110
474		2nd St.	1 to 22
		3rd St.	1 to 44
		4th St.	1 to 32
		5th St.	1 to 51
475	5	1st St.	1 to 44
		2nd St.	1 to 31
		3rd St.	1 to 18
		4th St.	1 to 10
		5th St.	1 to 33
476		5th St	34 to 88
		6th St.	1 to 13
		7th St.	1 to 8
		8th St.	1 to 20
477	6	1st St.	1 to 68
		2nd St.	1 to 17
478		2nd St.	18 to 27
		3rd St.	1 to 29

E. B. No.	House Numbering Ward/Block No.	Name of street.	Door Nos. included in the E.B.
(1)	(2)	(3)	(4)
		LXVIII THIRUKALIKUNDRAM (P)-cont.	
478	6	4th St.	1 to 43
479	7	1st St.	1 to 98
		2nd St.	1 to 74
480		2nd St.	75 to 229
481	8	1st St.	1 to 20
		2nd St.	1 to 50
		3rd St.	1 to 28
		4th St.	1 to 19
		5th St.	1 to 15
482		6th St.	1 to 28
		7th St.	1 to 56
		8th St	1 to 10
		9th St.	1 to 40
483	9	1st St.	1 to 11
		2nd St.	1 to 21
		3rd St.	1 to 64
484		4th St.	1 to 126
485	10	1st St.	1 to 36
		2nd St.	1 to 39
		3rd St	1 to 17
486		4th St.	1 to 39
		5th St.	1 to 36
487	11	2nd St.	1 to 28
		3rd St,	1 to 35
		4th St.	1 to 10
488		1st St.	1 to 107
489	12	1st St	1 to 72
490		1st St.	73 to 102
		2nd St.	1 to 24
		3rd St,	1 to 5
		4th St.	1 to 5
		5th St.	1 to 12
491	13	3rd St.	1 to 80
		4th St.	1 to 118
492		1st St.	1 to 12
		2nd St.	1 to 67
		5th St.	1 to 14
		6th St.	1 to 39
		7th St.	1 to 24
		8th St.	1 to 69
493	14	1st St.	1 to 44
		2nd St.	1 to 7
		3rd St.	1 to 18
		4th St.	1 to 4
		5th St.	1 to 15
		6th St.	1 to 14
		7th St.	1 to 19
494		7th St.	20 to 30
		8th St.	1 to 13
		9th St.	1 to 55
		10th St.	1 to 20

10. Kanchipuram Taluk

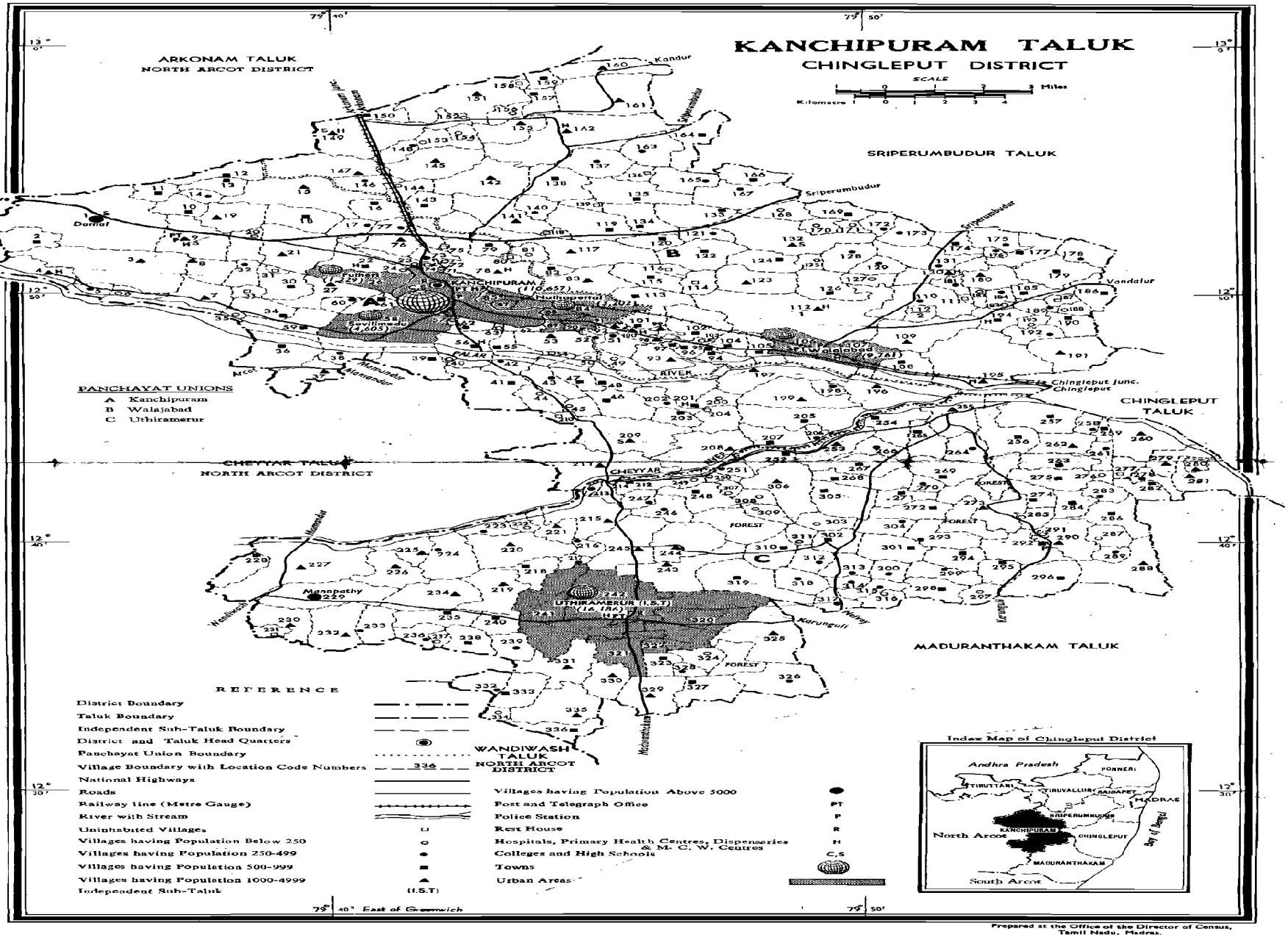

Prepared at the Office of the Director of Census, Tamil Nadu, Madras.

ALPHABETICAL LIST OF VILLAGES

10. KANCHIPURAM TALUK

Sl. No.	Name of Village	L. C. No. 1971	L. C. No. 1961.
(1)	(2)	(3)	(4)
1	Achikattu	24	70
2	Agaram	180	99*
3	Alapakkam	172	54
4	Alavandarmedu	35	77*
5	Alavur	184	139
6	Ambakkam	189	145
7	Angambakkam	196	153
8	Anjur	50	124*
9	Arappanancheri	N. C. U LXII	82
10	Ariambakkam	166	26*
11	Ariyaperumbakkam	18	34
12	Arpakkam	209	170
13	Asoor	201	166*
14	Athipattu	111	136
15	Athivakkam	169	53
16	Attuputhur	133	51*
17	Avalur	197	156
18	Ayimichcri	174	93
19	Ayyampettai	100	126
20	Ayyangarkulam	37	116*
21	Bavasahipet	103	131*
22	Big Kanchipuram	62 b/b	113,80*
23	Chinnamadurapakkam	188	143
24	Chinnivakkam	128	91
25	Chinnyankulam	55	122
26	Chittathur	206	168*
27	Chitterimedu	77	46
28	Damal	1	37
29	Devariambakkam	194	146
30	Ekanampettai	98	128
31	Elakhamongalam	178	97
32	Elayanar Velur	207	168*
33	Enadur	117	59
34	Enjambakkam	143	32
35	Erivakkam	73	65
36	Erivoy	51	125*
37	Govinda Vadi	149	1*
38	Gundukulam	60	78
39	Illuppapattu	134	50*
40	Kalakattur	41	161*

Sl. No. (1)	Name of Village (2)	L. C. No. 1971 (3)	L. C. No. 1961 (4)
41	Kaliyanur	113	106
42	Kallagambanpattadai	74	64
43	Kallipattu	114	87
44	Kalur	47	160
45	Kambarajapuram	205	167
46	Kamugampallam	40	119
47	Kanakambakkam	158	3
48	Karai	141	31*
49	Karaipettai	79	47
50	Karupadithattadai	71	67
51	Karur	122	58
52	Kattavakkam	110	137
53	Kattavakkam	81	60
54	Kavanthandalam	208	169
55	Keeram	15	17
56	Kilambi	21	44*
57	Kilar	2	38
58	Kilkadirpur	27 a/c, b/c, c/c	73
59	Kilothivakkam	104	133*
60	Kilperumanallur	46	165
61	Kilputhur	204	116*
62	Kolathur	202	116*
63	Kolivakkam	36	115
64	Konericuppam	78	62
65	Kosapattu	193	147
66	Kottakaval	63	112
67	Kottavakkam	155	8*
68	Kovalavedu	175	94
69	Koyambakkam	49	158
70	Kunnavakkam	179	98
71	Kuruvimalai	42	161*
72	Kuthirambakkam	135	29
73	Madapuram	136	28
74	Madavilagam	131	101*
75	Magaral	211	171
76	Mangalpadi	31	74
77	Manyatchi	154	99*
78	Manjamedu	181	100
79	Marudam	124	89
80	Melambi	20	44*

Sl. No. (1)	Name of Village (2)	L. C. No. 1971. (3)	L. C. No. 1961. (4)
81	Melbangaram	14	16*
82	Melkadirpur	30	75
83.	Melottivakkam	8	42
84	Melputhur	200	166*
85	Mettucuppam	32	43
86	Moolapattu	152	8*
87	Mummalpattu	170	56
88	Murukanthangal	116	86
89	Musaravakkam	3	41
90	Muthavedu	5	40*
91	Muthialpet	92	125*
92	Muttavakkam	10	15
93	Naickencuppam	126	104
94	Naickenpettai	97	129
95	Nallur	82	83
96	Narpakkam	34	77*
97	Nathanallur	109	135
98	Nattapettai	NCU LXXII	107
99	Navettikulam	176	95
100	Nezarapettai	NCU LXXII	110
101	Neikuppam	198	154
102	Nelveli	203	166*
103	Nelvoy	163	24
104	Netteri	23	69
105	Nirvahur	167	26*
106	Oddanthangal	127	103
107	Olaiyur	115	85
108	Olakolapattu	12	13*
109	Orikkai	56	120
110	Padappam	52	125*
111	Padunelli	150	1*
112	Palayaseevaram	195	151
113	Pallambakkam	157	4*
114	Pappankuzhi	75	63
115	Parandur	162	7
116	Peramanallur	45	164
117	Periakarumbur	146	18
118	Peria Madurapakkam	187	144
119	Perianatham	48	159
120	Periathottam	NCU LXXII	109

Sl. No. (1)	Name of Village (2)	L. C. No. 1971 (3)	L. C. No. 1961. (4)
121	Perumbakkam	4	39
122	Pichavadi	6	40*
123	Podavur	137	23
124	Pondavakkam	156	8*
125	Poondithangal	139	30
126	Poosivakkam	102	131*
127	Pudupakkam	147	12
128	Puliambakkam	108	152
129	Pullalore	151	2
130	Punjarasanthangal	38	117
131	Purusai	160	5
132	Puthagaram	123	88
133	Putheri	153	10
134	Putheri	NCU LXX	72
135	Sadathangal	33	76*
136	Salabogam	25	80*
137	Seevamangalam	94	132*
138	Seeyatti	140	31*
139	Sekkankudam	121	51*
140	Sembarambakkam	16	33
141	Semanthangal	118	48
142	Senduvelli	72	66
143	Sevilimedu	NCU LXXI	114
144	Singadivakkam	132	57
145	Siranaiperugal	19	35
146	Sirukaveripakkam	22	71
147	Sirupagal	129	102
148	Siruvakkam	142	21
149	Siruvallur	138	22
150	Siruvedal	168	52
151	Sittiambakkam	120	50*
152	Suramenicuppam	173	92
153	Thaipakkam	14	14
154	Thalaiyillaperumbakkam	210	163
155	Thammanur	199	155
156	Thandalam	159	4*
157	Thandalam	164	25
158	Thangi	96	130
159	Thazhayampattu	183	140
160	Thenambakkam	53	124*

Sl. No. (1)	Name of Village (2)	L. C. No. 1971 (3)	L. C. No. 1961 (4)
161	Thenneri	130	101*
162	Thimmarajampet	95	132*
163	Thimmasamudram	76	68
164	Thimmayanpettai	99	127
165	Thirukkalikadu	NCU LXXII	81
166	Thirumalpadithangal	80	61
167	Thirumalpattu	171	55
168	Thiruparuthikundram	61	79
169	Thirupukuzhi	9	36
170	Thiruvangaranai	177	96
171	Thiruvidipallam	NCU LXXII	108
172	Thodur	165	27
173	Thollazhi	190	148
174	Thonankulam	192	150
175	Thuluk anthandalam	17	45
176	Tottithope	NCU LXXII	111
177	Ullavur	191	149
178	Uppukulam	NCU LXIX	80*
179	Uthukadu	112	105
180	Uveri	148	11
181	Vadaveripattu	125	90
182	Vadiyur	13	13*
183	Vaiyavur	83	84
184	Valathottam	39	118
185	Valathur	161	6
186	Vallapakkam	NCU LXXIII	134*
187	Valluvapakkam	101	125*
188	Varanavasi	185	141
189	Veerambadi	54	123
190	Vedal	44	162
191	Vedal	119	49
192	Velikepattadai	57	121
193	Veliyur	145	20
194	Venbakkam	186	142
195	Vengudi	105	133*
196	Vichanthangal	43	161*
197	Vilagam	182	138
198	Villivalam	93	157
199	Vippedu	59	78
200	Vishakandicuppam	144	19
201	Vishar	7	76*
202	Wallajabad	NCU LXXIII	134*

* During 1971 Census, these L. C. Units have been assigned more than one L. C. Number.

VILLAGEWISE PRIMARY

10. KANCHIPURAM

Serial No.	Location Code No.	Name of Village.	Area of Village in Hectares.	Occupied Residential Houses	No. of Households	Total Population including Institutional & Houseless Population		
						P	M	F
(0)	(1)	(2)	(3)	(4)	(5)	(6)	(7)	(8)
1	1	Damal	1,829.19	1,052	1,103	5,306	2,674	2,632
2	2	Kilar	313.65	155	192	928	461	467
3	3	Musaravakkam	1,256.08	574	733	3,532	1,780	1,752
4	4	Perumbakkam	333.73	196	236	1,055	538	517
5	5	Muthavedu	137.98	65	77	404	202	202
6	6	Pichavadi	182.77	20	20	107	49	58
7	7	Vishar	474.75	216	222	1,135	584	551
8	8	Melottivakkam	270.56	184	184	1,069	552	517
9	9	Thirupukuzhi	582.24	590	672	3,170	1,544	1,626
10	10	Muttavakkam	207.69	110	174	842	421	421
11	11	Thaipakkam	570.41	102	126	632	302	330
12	12	Olakolapattu	249.49	117	142	701	342	359
13	13	Vadiyur	204.78	90	116	654	325	329
14	14	Melbangaram	115.37	63	68	350	175	175
15	15	Keeram	874.50	208	282	1,351	647	704
16	16	Sembarambakkam	269.55	111	115	541	268	273
17	17	Thulukanthandalam	173.78	67	68	278	143	135
18	18	Ariyaperumbakkam	387.08	132	134	600	309	291
19	19	Siranaiperugal	416.42	281	310	1,373	701	672
20	20	Melambi	274.95	33	48	239	118	121
21	21	Kilambi	670.78	375	442	2,347	1,199	1,148
22	22	Sirukaveripakkam	300.19	180	181	840	423	417
23	23	Netteri	89.64	18	18	114	62	52
24	24	Achikattu	39.04	52	52	199	100	99
25	25	Salabegam	99.34	122	122	560	293	267
26	27a/c	Kilkadirpur	342.92	128	132	610	310	300
27	27b/c	Kilkadiraur	7.53	113	113	656	345	311
28	27c/c	Kilkadirpur	18.98	....	....	Uninhabited	....	....
29	30	Melkadirpur	315.87	149	159	723	372	351
30	31	Mangalpadi	27.82	....	....	Uninhabited	....	....
31	32	Mettucuppam	181.62	86	118	478	238	240
32	33	Sadathangal	102.53	....	....	Uninhabited	....	....
33	34	Narpakkam	253.41	159	191	882	457	425
34	35	Alavandarmedu	35.37	16	27	124	64	60

CENSUS ABSTRACT

TALUK

Scheduled Castes		Scheduled Tribes		Literate and Educated Persons		WORKERS					
						Total Workers (i-ix)		I Cultivators		II Agricultural Labourers	
M	F	M	F	M	F	M	F	M	F	M	F
(9)	(10)	(11)	(12)	(13)	(14)	(15)	(16)	(17)	(18)	(19)	(20)
257	266	93	89	1,160	386	1,548	227	745	28	657	179
231	232	....	....	156	48	305	162	241	112	47	44
529	496	44	30	834	204	1,043	504	343	1	541	495
157	165	10	9	184	90	297	167	149	39	125	123
71	76	....	....	79	44	95	67	48	28	36	36
15	24	....	....	17	6	23	16	5	2	10	14
219	220	6	6	275	77	331	254	95	11	172	224
308	307	6	5	261	121	318	3	163	1	143	1
419	439	25	14	974	604	854	111	249	23	184	45
65	46	....	....	215	58	250	118	102	....	84	118
30	34	....	....	156	66	192	17	135	4	25	10
144	143	....	....	173	43	194	177	156	144	19	33
....	....	....	....	233	95	211	16	193	16	1	....
....	....	....	....	59	22	110	67	14	....	69	67
89	88	2	2	229	57	407	155	262	22	110	128
113	109	....	....	136	36	181	5	135	1	23	1
10	6	....	....	62	22	96	10	80	2	7	7
83	79	....	....	100	25	167	151	27	9	111	138
217	212	4	5	408	135	416	214	286	2	78	208
75	80	10	8	55	18	67	37	4	1	46	32
408	413	....	....	575	142	672	12	167	2	420	9
32	34	....	....	226	86	254	45	119	1	70	35
....	....	....	....	46	20	37	1	1	....	....	....
....	....	....	....	39	7	69	28	....	....	23	27
275	246	....	....	166	43	164	102	4	4	101	97
....	....	....	....	146	59	178	210	86	129	41	79
342	309	....	....	145	45	221	61	40	9	157	51
....	....	....	....	....		Uninhabited		....	....	....	....
147	130	....	....	158	63	232	100	72	3	101	62
....	....	....	....	....		Uninhabited		....	....	....	
3	2	....	....	55	8	162	163	92	49	33	113
....	....	....	....	....		Uninhabited		....	....	....	....
217	198	19	15	164	38	257	51	97	....	77	49
52	51	7	4	29	5	43	24	21	....	19	23

VILLAGEWISE PRIMARY

10. KANCHIPURAM

Serial No.	Location Code No.	Name of Village	WORKERS							
			III Livestock, Forestry, Fishing, Hunting, Plantations, Orchards, & Allied activities		IV Mining and Quarrying		(V) Manufacturing, Processing, Servicing and Repairs			
							(a) Household Industry		(b) Other than Household Industry	
			M	F	M	F	M	F	M	F
			(21)	(22)	(23)	(24)	(25)	(26)	(27)	(28)
1	1	Damal	3	...	....	....	30	5	9	..
2	2	Kilar	2	....	....	....	1	....	....	....
3	3	Musaravakkam	2	....	....	....	75	1	3	....
4	4	Perumbakkam	1	....	....	....	4	....	2	....
5	5	Muthavedu	....	....	....	....	1	....	1	....
6	6	Pichavadi	1	....	....	....	....	....	....	....
7	7	Vishar	16	5	....	...	17	7	8	....
8	8	Melottivakkam	....	....	....	...	1	....	....	....
9	9	Thirupukuzhi	10	1	...	...	153	6	20	....
10	10	Muttayakkam	...	....	....	....	36	....	7	....
11	11	Thaipakkam	5	....	....	....	2	....	1	....
12	12	Olakolapattu	....	....	....	....	1	...	2	....
13	13	Vadiyur	....	....	....	....	7	...	....	....
14	14	Melbangaram	....	....	....	....	26	....	....	....
15	15	Keeram	1	....	....	....	5	1	5	...
16	16	Sembarambakkam	....	....	..	....	4	....	....	....
17	17	Thulukanthandalam	....	....	....	....	7	....	....	....
18	18	Ariyaperumbakkam	1	....	...	....	17	2	...	....
19	19	Siranaiperugal	13	....	....	...	14	....	2	....
20	20	Melambi	....	....	...	...	4	2	....	....
21	21	Kilambi	1	....	....	..	43	..	2	....
22	22	Sirukaveripakkam	7	5	1	....	19	1	9	....
23	23	Netteri	....	....	....	...	22	1	....	....
24	24	Achikattu	...	....	....	....	33	1	5	....
25	25	Salabogam	....	....	....	....	....	....	2	..
26	27a/c	Kilkadirpur	1	....	....	....	9	2	23	....
27	27b/c	Kilkadirpur	...	....	....	....	3	....	4	....
28	27c/c	Kilkadirpur	....	...	....	....	Uninhabited		....	....
29	30	Melkadirpur	....	1	...	....	29	5	3	....
30	31	Mangalpadi	....	....	....	....	Uninhabited		....	....
31	32	Mettucuppam	....	....	....	...	37	1	....	....
32	33	Sadathangal	....	...	....	....	Uninhabited		...	.
33	34	Narpakkam	1	...	....	....	15	....	49	....
34	35	Alavandarmedu	2	...	...	....	1	....	....	....

CENSUS ABSTRACT—cont.

TALUK	WORKERS											
	VI Construction		VII Trade and Commerce		VIII Transport, Storage & Communications		IX Other Services		X Non-workers	
	M	F	M	F	M	F	M	F	M	F
	(29)	(30)	(31)	(32)	(33)	(34)	(35)	(36)	(37)	(38)
	8	....	25	2	2	....	69	13	1,126	2,405
	....	....	4	3	....	....	10	3	156	305
	12	....	22	...	3	....	42	7	737	1 248
	....	....	6	1	2	...	8	4	241	350
	....	....	2	2	1	....	6	1	107	135
	....	....	5	....	....	....	2	...	26	42
	1	....	3	2	1	....	18	5	253	297
	1	....	3	....	....	....	7	1	234	514
	28	....	76	11	9	...	125	25	690	1,515
	2	....	1	....	....	....	18	....	171	303
	15	1	2	....	....	....	7	2	110	313
	5	....	2	....	....	....	9	....	148	182
	....	....	....	....	1	....	9	....	114	313
	....	....	....	....	....	....	1	....	65	108
	....	....	5	....	2	....	17	4	240	549
	....	....	2	1	3	....	14	2	87	268
	....	....	1	....	....	....	1	1	47	125
	....	....	1	....	1	....	9	2	142	140
	1	....	2	....	2	....	18	4	285	458
	....	....	1	1	....	....	12	1	51	84
	2	....	12	....	3	....	22	1	527	1,136
	....	....	7	1	3	....	19	2	169	372
	....	....	8	...	1	....	5	....	25	51
	1	....	4	....	1	....	2	....	31	71
	3	....	1	....	17	....	36	1	129	165
	1	....	14	...	....	....	3	....	132	90
	....	....	....	....	11	....	6	1	124	250
	....	....	....	....	Uninhabited		....	....	....	....
	....	....	1	....	....	....	26	29	140	251
	....	....	....	....	Uninhabited		....	....	....	....
	....	....	....	....	....	....	....	....	76	77
	....	....	....	....	Uninhaibted		....	....	....	....
	4	...	3	...	....	....	11	2	200	374
	....	....	....	1	....	....	....	....	21	36

VILLAGEWISE PRIMARY

H0. KANCHIPURAM

Serial No.	Location Code No.	Name of Village.	Area of Village in Hectares.	Occupied Residential Houses	No. of Households	Total Population including Institutional & Houseless Population		
						P	M	F
(0)	(1)	(2)	(3)	(4)	(5)	(6)	(7)	(8)
35	36	Kolivakkam	569.14	156	157	852	414	438
36	37	Ayyangarkulam	398.83	318	431	1,600	793	807
37	38	Punjarasanthangal	235.72	80	85	389	204	185
38	39	Valathottam	419.21	117	120	574	306	268
39	40	Kamugampal'am	23.66	32	36	157	73	84
40	41	Kalakattur	572.44	216	224	921	469	452
41	42	Kuruvimalai	189.88	48	79	355	173	182
42	43	Vichanthangal	291.58	78	78	393	192	201
43	44	Vedal	239.54	41	45	193	97	96
44	45	Peramanallur	155.29	44	46	180	95	85
45	46	Kilperumanallur	363.30	173	173	822	419	403
46	47	Kalur	253.24	146	160	736	362	374
47	48	Perianatham	219.68	103	106	517	257	260
48	49	Koyambakkam	212.15	22	22	128	73	55
49	50	Anjur	79.49	26	26	147	74	73
50	51	Erivoy	190.86	82	90	436	234	202
51	52	Padappam	45.22	50	52	285	135	150
52	53	Thenambakkam	375.35	275	327	1,436	735	701
53	54	Veerambadi	62.27	....	Uninhabited		....	....
54	55	Chinnyankulam	198.15	123	124	556	287	269
55	56	Orikkai	457.99	229	232	974	481	493
56	57	Velikapattadai	25.86	21	21	88	44	44
57	59	Vippedu	403.76	91	114	609	300	309
58	60	Gundukulam	99.91	79	84	380	188	192
59	61	Thiruparuthi Kundram	162.13	160	193	925	479	446
60	62b/b	Big Kanchipuram	251.69	85	85	455	229	226
61	63	Kottakaval	8.54	14	14	66	33	33
62	71	Karupadithattadai	17.47	27	28	163	83	80
63	72	Senduvelli	34.65	35	35	193	108	85
64	73	Erivakkam	108.68	89	90	453	233	220
65	74	Kallagambarpattadai	383.79	....	Uninhabited		....	....
66	75	Puppankuzhi	16.24	....	Uninhabited		....	....
67	76	Thimmasamudram	9.56	189	225	1,318	660	658
68	77	Chitterimedu	216.05	79	81	368	187	181

CENSUS ABSTRACT—cont.

TALUK

Scheduled Castes		Scheduled Tribes		Literate and Educated Persons		WORKERS: Total Workers (i-ix)		WORKERS: I Cultivators		WORKERS: II Agricultural Labourers	
M	F	M	F	M	F	M	F	M	F	M	F
(9)	(10)	(11)	(12)	(13)	(14)	(15)	(16)	(17)	(18)	(19)	(20)
100	108	....	....	154	36	230	2	5	....	183	1
75	86	2	2	534	243	431	16	54	1	24	5
42	41	4	4	101	37	120	2	34	....	33	....
141	112	....	....	148	50	188	4	32	....	148	....
....	....	8	6	37	13	44	1	19	....	15	....
....	....	....	....	247	68	272	50	59	....	159	38
2	....	....	....	61	14	109	4	34	....	15	....
....	....	....	....	70	23	109	2	31	....	37	....
....	....	....	....	42	11	64	9	40	7	15	1
....	....	6	6	55	11	50	6	25	5	13	1
72	64	2	3	195	27	262	7	198	....	40	4
77	73	....	....	165	66	224	4	116	....	89	2
7	3	5	3	135	73	159	35	95	5	33	27
73	55	....	....	8	1	42	33	4	....	38	33
....	....	....	....	28	9	45	8	20	4	1	2
5	3	....	....	72	22	158	125	111	93	15	30
61	69	7	5	58	39	65	39	26	2	23	37
161	155	....	....	293	112	500	125	154	12	74	72
....	....	....	....	....	Uninhabited	....	....	....	....	....	....
131	125	....	....	124	29	171	1	82	....	31	....
266	290	22	25	197	64	252	74	33	1	46	22
5	5	17	19	2	2	29	..	....	....	14	....
77	74	....	....	95	36	165	9	68	2	42	4
135	137	....	....	35	6	103	1	5	....	80	1
247	224	...	....	168	49	232	121	104	2	20	114
145	152	3	3	127	55	118	72	6	....	20	24
30	30	....	....	22	11	19	7	4	....	....	7
83	80	....	....	47	22	40	26	2	....	8	24
108	85	....	....	55	12	48	30	...	....	14	30
233	220	....	....	93	22	120	97	2	2	57	88
....	....	....	....	....	Uninhabited	...	....	....	....	....	....
....	....	....	....	....	Uninhabited	....	....	....	....	....	....
277	301	4	1	373	183	363	242	144	72	93	165
31	27	....	....	71	12	120	108	77	77	33	31

VILLAGEWISE PRIMARY

10. KANCHIPURAM

Serial No.	Location Code No.	Name of Village	WORKERS							
			III Livestock, Forestry, Fishing, Hunting, Plantations, Orchards & Allied activities		IV Mining and Quarrying		(V) Manufacturing, Processing, Servicing and Repairs			
							(a) Household Industry		(b) Other than Household Industry	
			M	F	M	F	M	F	M	F
			(21)	(22)	(23)	(24)	(25)	(26)	(27)	(28)
35	36	Kolivakkam	....	....	....	....	34	....	....	....
36	37	Ayyangarkulam	29	....	....	....	258	....	4	1
37	38	Punjarasanthangal	3	....	....	....	15	....	23	....
38	39	Valathottam	....	....	....	....	2	....	....	....
39	40	Kamugampallam	1	....	....	....	3	....	2	....
40	41	Kalakattur	6	....	....	....	16	....	3	1
41	42	Kuruvimalai	....	....	....	....	29	2	7	....
42	43	Vichanthangal	....	....	....	....	9	2	2	....
43	44	Vedal	....	....	....	....	1	....	5	....
44	45	Peramanallur	1	....	....	....	1	....	....	....
45	46	Kilperumanallur	15	3	....	....	2	....	1	....
46	47	Katur	....	....	....	....	....	....	3	....
47	48	Perianatham	7	1	....	....	4	....	1	....
48	49	Koyambakkam	....	....	....	....	....	....	....	....
49	50	Anjur	5	2	....	....	1	....	16	....
50	51	Erivoy	1	....	....	....	25	2	....	....
51	52	Padappam	....	....	....	....	5	....	1	....
52	53	Thenambakkam	24	10	....	....	118	20	53	6
53	54	Veerambadi	....	....	Uninhabited		....	....	....	....
54	55	Chinnyankulam	1	....	....	....	40	....	4	....
55	56	Orikkai	8	1	....	....	97	46	11	....
56	57	Velikapattadai	....	....	....	....	1	....	5	....
57	59	Vippedu	....	....	....	....	25	....	4	....
58	60	Gundukulam	1	....	....	....	....	....	11	....
59	61	Thiruparuthi Kundram	....	....	....	....	57	....	10	....
60	62b/b	Big Kanchipuram	2	1	....	....	39	31	3	1
61	63	Kottakayal	2	....	....	....	....	....	1	....
62	71	Karupadithattadai	....	....	30	2	....	....	....	....
63	72	Senduvelli	....	....	1	....	....	....	1	....
64	73	Erivakkam	1	....	1	....	5	2	5	....
65	74	Kallagambanpattadai	....	....	Uninhabited		....	....	....	....
66	75	Pappankuzhi	....	....	Uninhabited		....	....	....	....
67	76	Thimmasamudram	3	....	1	....	45	9	8	....
68	77	Chitterimedu	....	....	....	....	6	....	....	....

CENSUS ABSTRACT—cont.

TALUK

WORKERS									
VI Construction		VII Trade and Commerce		VIII Transport, Storage & Communications		IX Other Services		X Non - workers	
M	F	M	F	M	F	M	F	M	F
(29)	(30)	(31)	(32)	(33)	(34)	(35)	(36)	(37)	(38)
....	....	2	....	....	....	6	1	184	436
9	....	12	4	1	....	40	5	362	791
3	....	1	....	1	....	7	2	84	183
....	....	....	....	....	....	6	4	118	264
....	....	....	....	....	....	4	1	29	83
2	....	10	6	....	....	17	5	197	402
....	....	23	2	....	....	1	....	64	178
1	....	4	....	1	....	24	....	83	199
....	....	2	1	....	....	1	....	33	87
2	....	1	....	1	....	6	....	45	79
....	....	....	....	....	....	6	....	157	396
6	....	....	....	....	....	10	2	138	370
1	....	4	....	....	....	14	2	98	225
....	....	....	....	....	....	....	....	31	22
....	....	....	....	1	....	1	....	29	65
1	....	1	....	....	....	4	....	76	77
....	....	....	....	3	....	7	....	70	111
15	1	8	....	36	....	18	4	235	576
....	....	....	Uninhabited		....	....	....	....	....
1	....	1	....	1	....	10	1	116	268
1	....	13	1	24	1	19	2	229	419
....	....	....	....	....	....	9	....	15	44
2	....	1	....	....	....	23	3	135	300
....	....	....	....	....	....	6	....	85	191
1	1	2	1	4	....	34	3	247	325
2	....	10	3	8	....	28	12	111	154
....	....	1	....	2	....	9	....	14	26
....	....	....	....	....	....	....	....	43	54
....	....	....	....	10	....	22	....	60	55
5	....	....	....	5	....	39	5	113	123
....	....	....	Uninhabited		....	....	....	....	....
....	....	....	Uninhabited		....	....	....	....	....
9	....	8	2	17	....	35	2	297	416
....	....	....	....	....	....	4	....	67	73

VILLAGEWISE PRIMARY

10. KANCHIPURAM

Serial No.	Location Code No.	Name of Village,	Area of Village in Hectares.	Occupied Residential Houses	No. of Household	Total Population including Institutional & Houseless Population		
						P	M	F
(0)	(1)	(2)	(3)	(4)	(5)	(6)	(7)	(8)
69	78	Konericuppam	953.15	273	273	1,360	672	688
70	79	Karaipettai	209.38	117	117	666	384	282
71	80	Thirumalpadithangal	37.66	....	Uninhabited	....	....	....
72	81	Kattavakkam	134.45	25	25	104	53	51
73	82	Nallur	115.11	122	122	560	277	283
74	83	Vaiyavur	477.55	305	305	1,543	775	768
75	92	Muthialpet	77.88	232	233	1,085	561	524
76	93	Villivalam	449.40	196	211	1,193	621	572
77	94	Seevamangalam	174.38	128	129	638	323	315
78	95	Thimmarajampet	29.90	221	217	1,127	581	546
79	96	Thangi	110.48	129	141	684	321	363
80	97	Naickenpettai	24.71	124	183	841	409	432
81	98	Ekanampettai	45.14	180	267	1,338	676	662
82	99	Thimmayanpettai	57.30	185	231	1,121	567	554
83	100	Ayyampettai	79.03	560	918	3,955	2,001	1,954
84	101	Valluvapakkam	216.58	109	119	502	267	235
85	102	Poosivakkam	457.09	170	170	913	453	460
86	103	Bavasahipet	23.98	54	54	240	127	113
87	104	Kilothivakkam	173.96	178	186	921	453	468
88	105	Vengudi	193.26	109	118	568	278	290
89	108	Pulambakkam	365.98	159	161	897	440	457
90	109	Nathanallur	619.81	235	285	1,308	645	663
91	110	Kattavakkam	556.30	92	102	484	234	250
92	111	Athipattu	27.07	....	Uninhabited	....	..	....
93	112	Uthukadu	1,734.31	651	659	3,328	1,669	1,659
94	113	Kaliyanur	333.20	199	205	989	494	495
95	114	Kallipattu	167.51	....	Uninhabited	....	....	....
96	115	Olaiyur	327.28	120	130	598	297	301
97	116	Murukanthangal	81.64	....	Uninhabited	....	....	....
98	117	Enadur	1,057.31	409	432	1,984	989	995
99	118	Semanthangal	52.15	....	Uninhabited	....	....	....
100	119	Vedal	544.41	184	184	887	449	438
101	120	Sittambakkam	202.26	93	117	599	313	286
102	121	Sekkankulam	138.72	93	93	497	253	244

CENSUS ABSTRACT—cont.

TALUK

Scheduled Castes		Scheduled Tribes		Literate and Educated Persons		WORKERS: Total Workers (i—ix)		WORKERS: I Cultivators		WORKERS: II Agricultural Labourers	
M	F	M	F	M	F	M	F	M	F	M	F
(9)	(10)	(11)	(12)	(13)	(14)	(15)	(16)	(17)	(18)	(19)	(20)
610	636	....	....	236	58	410	346	47	32	267	311
120	127	....	....	224	41	167	105	4	....	99	103
....	....	....	....	....	Uninhabited			....	....	....	....
48	45	....	....	19	8	31	31	1	2	23	27
....	....	6	14	95	23	168	92	37	1	70	90
365	335	9	4	347	112	451	22	94	....	213	16
....	....	....	....	340	208	272	12	20	....	4	1
108	95	6	4	258	69	351	160	137	57	118	87
109	100	4	1	150	68	179	23	7	1	28	17
....	....	....	....	384	186	369	5	16	1	....	....
110	109	....	....	137	64	200	99	49	2	98	97
....	....	....	....	252	221	240	10	21	....	8	2
....	....	....	....	484	259	369	12	31	1	7	....
1	2	7	8	393	194	321	39	22	2	21	9
126	167	4	4	1,486	591	1,170	118	39	4	23	44
76	89	....	....	143	53	162	22	15	1	9	....
321	328	....	....	167	95	271	187	38	....	144	182
16	13	....	....	91	43	78	16	2	....	13	13
273	269	8	8	291	215	215	22	55	9	86	7
135	134	1	2	189	111	149	1	33	....	75	....
212	222	....	....	268	165	221	10	84	2	134	8
181	152	....	....	304	75	380	59	222	3	112	56
173	191	6	7	79	30	146	3	93	1	37	....
....	....	....	....	....	Uninhabited			....	....	....	....
517	535	16	15	754	346	938	90	268	17	547	53
184	197	....	....	134	25	313	9	113	....	115	3
....	....	....	....	....	Uninhabited			....	....	....	....
....	....	1	....	108	16	191	74	89	....	53	74
....	....	....	....	....	Uninhabited			....	....	....	....
293	278	34	22	477	169	576	314	156	28	281	277
....	....	....	....	....	Uninhabited			....	....	....	....
143	165	15	11	227	129	251	6	189	....	19	4
76	75	3	5	166	40	170	44	105	1	46	43
56	50	5	6	126	26	170	23	110	16	39	7

VILLAGEWISE PRIMARY

10. KANCHIPURAM

Serial No.	Location Code No.	Name of Village	WORKERS							
			III Livestock, Forestry, Fishing, Hunting Plantations, Orchards & Allied activities		IV Mining and Quarrying		(V) Manufacturing, Processing, Servicing and Repairs			
							(a) Household Industry		(b) Other than Household Industry	
			M	F	M	F	M	F	M	F
			(21)	(22)	(23)	(24)	(25)	(26)	(27)	(28)
69	78	Koneriguppam	..	..	..	....	..	..	4	
70	79	Karaipettai	....	..	..	....	1	..	15	..
71	80	Thirumalpadithangal	....	..		Uninhabited		....	..	....
72	81	Kattavakkam	5	1	....	....	....	....	....	....
73	82	Nallur	..	....	....	....	11	....	37	....
74	83	Vaiyavur	15	9	....	....	53	2	27	....
75	92	Muthialpet	....	....	1	....	70	5	98	1
76	93	Villivalam	5	....	52	..	8	1	....	9
77	94	Seevamangalam	..	....	....	..	79	....	1	....
78	95	Thimmarajampet	5	1	....	....	285	1	8	2
79	96	Thangi	1	....	....	....	12	....	18	....
80	97	Naickenpettai	4	....	..	....	160	6	2	....
81	98	Ekanampettai	4	....	....	....	215	1	45	....
82	99	Thimmayanpettai	1	....	....	....	199	18	2	1
83	100	Ayyampettai	29	2	..	....	881	42	50	10
84	101	Valluvapakkam	1	....	....	....	51	1	30	6
85	102	Poosivakkam	2	4	....	....	8	..	3	....
86	103	Bavasahipet	....	....	....	....	57	2	....	....
87	104	Kilothivakkam	1	....	....	....	9	....	5	....
88	105	Vengudi	2	....	..	....	5	....	8	....
89	108	Puliambakkam	..	....	....	....	..	....	....	....
90	109	Nathanallur	..	..	..	....	27	....	1	..
91	110	Kattavakkam	6	2	....	....	1	....	2	....
92	111	Athipattu	....	....		Uninhabited		....	....	....
93	112	Uthukadu	....	4	....	....	23	5	29	1
94	113	Kaliyanur	5	....	....	....	27	3	12	1
95	114	Kallipattu	....	....		Uninhabited		..	....	....
96	115	Olaiyur	....	....	3	..	36	..	2	....
97	116	Murukanthangal	..	....		Uninhabited		....	....	....
98	117	Enadur	17	3	....	..	30	1	46	....
99	118	Semanthangal	....	.		Uninhabited		....	....	..
100	119	Vedal	....	....	..	....	5	....	8	..
101	120	Sittiambakkam	3	....	..	....	5	....	..	..
102	121	Sekkankulam	..	..	..	..	3	....	5	....

CENSUS ABSTRACT—cont.

TALUK

WORKERS									
VI Construction		VII Trade and Commerce		VIII Transport, Storage & Communications		IX Other Services		X Non - workers	
M	F	M	F	M	F	M	F	M	F
(29)	(30)	(31)	(32)	(33)	(34)	(35)	(36)	(37)	(38)
3	2	7	....	60	....	22	1	262	342
8	..	6	....	3	....	31	2	217	177
....	....	....	....	Uninhabited	....	....	....	....	....
1	....	....	....	....	....	1	1	22	30
3	....	5	1	1	....	4	....	109	191
4	....	22	2	4	....	19	3	324	736
4	....	29	....	4	1	42	4	289	512
..	....	8	3	1	....	22	3	270	412
....	....	1	....	....	....	63	5	144	292
1	....	31	....	1	....	22	....	212	541
8	....	2	....	2	....	10	....	121	264
....	....	11	1	....	....	34	1	169	422
....	....	22	....	4	....	41	10	307	650
....	1	37	2	3	....	36	6	246	515
....	....	62	8	4	....	82	8	831	1,836
1	....	6	2	2	....	47	12	105	213
....	....	3	1	....	....	73	....	182	273
....	....	....	....	....	....	6	1	49	97
3	....	7	....	8	....	41	6	238	446
1	....	2	....	3	....	20	1	129	289
....	....	....	....	....	....	3	....	219	447
3	....	4	....	2	....	9	....	265	604
....	....	2	....	1	....	4	....	88	247
..	....	....	....	Uninhabited	....	....	....	....	....
5	....	13	1	9	....	44	9	731	1,569
18	....	4	1	....	....	19	1	181	486
....	....	....	....	Uninhabited	....	....	....	....	....
....	....	1	....	....	....	5	....	106	227
....	....	....	....	Uninhabited	....	....	....	....	....
4	....	11	2	8	....	23	3	413	681
....	....	....	....	Uninhabited	....	....	....	....	....
....	....	2	....	4	....	24	2	198	432
....	....	....	....	1	....	10	....	143	242
....	....	....	....	2	....	11	....	83	221

VILLAGEWISE PRIMARY

10. KANCHIPURAM

Serial No.	Location Code No	Name of Village.	Area of Village in Hectares.	Occupied Residential Houses	No. of House-holds	Total Population including Institutional & Houseless Population		
						P	M	F
(0)	(1)	(2)	(3)	(4)	(5)	(6)	(7)	(8)
103	122	Karur	470.54	97	148	715	340	375
104	123	Puthagaram	471.80	242	251	1,164	570	594
105	124	Marudam	315.59	128	128	592	293	299
106	125	Vadaveripattu	82.45	14	15	89	47	42
107	126	Naickencuppam	398.80	122	123	567	285	282
108	127	Oddanthangal	145.62	38	38	170	85	85
109	128	Chinnivakkam	297.06	61	68	319	157	162
110	129	Sirupagal	182.11	51	55	252	118	134
111	130	Thenneri	267.61	349	352	1,768	930	838
112	131	Madavilagam	430.03	94	94	495	268	227
113	132	Singadivakkam	899.49	239	239	1,006	502	504
114	133	Attuputhur	370.70	123	123	580	305	275
115	134	Illuppapattu	320.61	129	132	636	325	311
116	135	Kuthirambakkam	493.72	198	205	992	489	503
117	136	Madapuram	118.07	...	....	Uninhabited		....
118	137	Podavur	405.25	75	82	414	216	198
119	138	Siruvallur	458.21	174	205	924	453	471
120	139	Poondithangal	85.32	....	....	Uninhabited		...
121	140	Seeyatti	206.61	68	78	389	206	183
122	141	Karai	570.58	262	282	1,346	661	685
123	142	Siruvakkam	698.90	274	337	1,597	788	809
124	143	Enjambakkam	273.11	161	161	758	363	395
125	144	Vishakandicuppam	178.87	23	23	157	82	75
126	145	Veliyur	589.52	263	264	1,103	559	544
127	146	Periakarumbur	269.31	110	110	465	228	237
128	147	Pudupakkam	580.49	175	230	1,018	518	500
129	148	Uveri	150.05	69	69	299	154	145
130	149	Govindavadi	801.61	603	614	2,917	1,492	1,425
131	150	Padunelli	141.09	183	183	897	448	449
132	151	Pullalore	862.91	351	351	1,685	851	834
133	152	Moo'apattu	130.85	42	42	183	92	91
134	153	Putheri	207.20	31	31	163	92	71
135	154	Maniyatchi	99.75	28	28	145	64	81
136	155	Kottavakkam	372.91	253	272	1,284	661	623

CENSUS ABSTRACT—cont.

TALUK

Scheduled Castes		Scheduled Tribes		Literate and Educated Persons		WORKERS: Total Workers (i-ix)		WORKERS: I Cultivators		WORKERS: II Agricultural Labourers	
M	F	M	F	M	F	M	F	M	F	M	F
(9)	(10)	(11)	(12)	(13)	(14)	(15)	(16)	(17)	(18)	(19)	(20)
75	83	....	....	192	40	204	129	31	3	57	118
123	118	....	....	250	69	338	258	214	158	86	96
81	83	....	....	125	31	172	....	97	....	67	....
21	17	....	....	16	2	27	2	24	2	2	....
171	155	8	7	119	50	165	11	78	8	73	3
2	....	....	....	56	42	48	9	32	6	7	1
86	96	2	5	67	26	82	7	51	1	23	4
19	18	....	....	35	8	65	27	55	11	6	16
678	634	....	....	447	195	516	100	111	14	337	78
....	....	3	2	225	129	125	2	63	....	16	....
289	280	....	....	166	66	305	3	69	....	202	....
233	201	8	3	108	38	190	16	62	2	111	13
89	88	3	3	189	67	198	4	60	....	88	3
88	88	4	4	142	17	283	6	201	....	45	1
....	....	....	....	....	Uninhabited	....	....	....	....	....	....
138	126	....	....	111	37	118	76	30	2	73	73
225	213	....	....	196	57	268	123	80	....	162	122
....	....	....	....	....	Uninhabited	....	....	....	....	....	....
40	51	....	....	88	12	134	17	85	....	37	17
92	96	7	8	278	52	436	20	286	1	115	16
114	118	....	....	268	37	448	90	340	35	68	49
181	184	....	....	206	77	223	22	86	2	110	19
....	....	....	....	32	....	45	1	11	....	26	....
116	123	....	....	202	39	362	220	187	6	145	210
79	72	....	....	106	30	143	4	....	....	128	2
169	134	8	6	121	26	323	31	165	12	115	15
14	6	....	....	87	21	102	2	60	2	17	....
398	359	15	11	810	236	890	230	145	2	673	224
116	119	....	....	226	70	244	84	57	7	104	74
294	300	....	....	378	145	503	181	264	....	165	172
....	....	....	....	35	11	54	18	10	....	42	18
84	58	....	....	32	3	52	38	34	2	12	36
25	34	....	....	36	24	38	19	25	....	13	19
164	147	3	6	255	65	405	91	154	27	147	52

VILLAGEWISE PRIMARY

10. KANCHIPURAM

Serial No.	Location Code No.	Name of Village	WORKERS							
			III Livestock, Forestry, Fishing, Hunting Plantations, Orchards & Allied activities		IV Mining and Quarrying		(V) Manufacturing, Processing, Servicing and Repairs			
							(a) Household Industry		(b) Other than Household Industry	
			M	F	M	F	M	F	M	F
			(21)	(22)	(23)	(24)	(25)	(26)	(27)	(28)
103	122	Karur	3	5	....	....	5	3	....	....
104	123	Puthagaram	1	....	....	....	15	....	8	1
105	124	Marudam	....	....	....	....	1	....	3	....
106	125	Vadaveripattu	....	....	....	....	....	....	1	....
107	126	Naickencuppam	....	....	....	....	1	....	1	....
108	127	Oddanthangal	....	....	....	....	2	....	....	....
109	128	Chinnivakkam	....	....	....	....	2	1	....	....
110	129	Sirupagal	....	....	....	....	....	....	....	....
111	130	Thenneri	5	1	....	....	12	2	3	....
112	131	Madavilagam	....	....	....	....	10	1	....	....
113	132	Singadivakkam	2	....	....	....	4	....	5	....
114	133	Attuputhur	....	....	....	....	3	1	....	....
115	134	Illuppapattu	....	....	....	....	12	....	6	....
116	135	Kuthirambakkam	3	....	....	....	9	1	7	....
117	136	Madapuram	....	....	....	Uninhabited			....	....
118	137	Podavur	....	....	....	....	....	....	3	....
119	138	Siruvallur	1	....	....	....	5	....	7	....
120	139	Poondithangal	....	....	....	Uninhabited			....	....
121	140	Seeyatti	....	....	....	....	5	....	2	....
122	141	Karai	1	....	....	....	16	....	....	....
123	142	Siruvakkam	....	....	....	....	20	4	1	....
124	143	Enjambakkam	....	....	....	....	9	....	....	....
125	144	Vishakandicuppam	....	....	....	....	5	1	....	....
126	145	Veliyur	....	....	....	....	9	2	1	....
127	146	Periakarumbur	....	....	....	....	8	2	....	....
128	147	Pudupakkam	3	....	....	....	17	1	....	....
129	148	Uveri	1	....	....	....	9	....	1	....
130	149	Govindavadi	....	....	....	....	23	....	5	....
131	150	Paduneli	....	....	....	....	27	....	9	....
132	151	Pullalore	12	5	....	....	18	....	2	....
133	152	Moo'apattu	....	....	....	....	1	....	....	....
134	153	Putheri	....	....	....	....	....	....	....	....
135	154	Maniyatchi	....	....	....	....	....	....	....	....
136	155	Kottavakkam	65	6	....	....	3	....	2	....

CENSUS ABSTRACT—cont.

TALUK

WORKERS									
VI Construction		VII Trade and Commerce		VIII Transport, Storage Communications		IX Other Services		X Non - workers	
M	F	M	F	M	F	M	F	M	F
(29)	(30)	(31)	(32)	(33)	(34)	(35)	(36)	(37)	(38)
....	....	2	....	....	....	6	....	135	246
1	....	2	....	....	....	11	3	232	336
....	....	1	....	....	....	3	....	121	299
....	....	....	....	....	....	....	....	20	40
....	....	....	....	....	....	12	....	120	271
....	....	....	....	....	....	7	2	37	76
....	....	....	....	....	....	6	1	75	155
....	....	....	....	1	....	3	....	53	107
....	....	17	1	2	....	29	4	414	738
....	....	7	....	1	....	28	1	143	225
1	....	3	....	2	....	17	3	197	581
....	....	4	....	1	....	9	....	115	259
5	....	10	....	1	....	16	1	127	307
1	....	1	4	2	....	14	....	206	497
....	....	....	....	Uninhabited	....	....	....	....	....
....	....	1	....	1	....	10	1	98	122
1	....	....	....	2	....	10	1	185	348
....	....	....	....	Uninhabited	....	....	....	....	....
....	....	1	....	....	....	4	....	72	166
....	....	3	....	....	....	15	3	225	665
1	1	3	1	3	....	12	....	348	719
1	....	....	....	2	....	15	1	140	373
....	....	....	....	1	....	2	....	37	74
1	....	3	1	2	....	14	1	197	324
....	....	....	....	....	....	7	....	85	233
8	....	....	1	1	....	14	2	195	469
3	....	5	....	....	....	6	....	52	143
3	....	16	....	2	....	23	4	602	1,195
3	....	14	2	6	....	24	1	204	365
10	....	11	1	....	....	21	3	348	653
....	....	....	....	....	....	1	....	38	73
....	....	....	....	1	....	5	....	40	33
....	....	....	....	....	....	....	....	26	62
1	....	4	....	2	....	27	6	256	532

VILLAGEWISE PRIMARY

10. KANCHIPURAM

Serial No.	Location Code No.	Name of Village.	Area of Village in Hectares.	Occupied Residential Houses	No. of House-holds	Total Population including Institutional & Houseless Population		
						P	M	F
(0)	(1)	(2)	(3)	(4)	(5)	(6)	(7)	(8)
137	156	Pondavakkam	156.97	35	45	237	120	117
138	157	Pallambakkam	185.98	103	104	535	258	277
139	158	Kanakambakkam	30.38	....	Uninhabited	....	....	....
140	159	Thandalam	130.09	131	135	755	393	362
141	160	Purusai	402.99	291	337	1,753	863	890
142	161	Valathur	920.04	393	393	1,774	840	934
143	162	Parandur	1304.83	440	464	2,083	1,021	1.062
144	163	Nelvoy	392.35	84	97	449	230	219
145	164	Thandalam	432.22	132	132	511	258	253
146	165	Thodur	323.04	90	107	479	229	250
147	166	Ariambakkam	279.40	146	149	663	313	350
148	167	Nirvalur	556.07	76	76	362	176	186
149	168	Siruvedal	225.73	44	44	215	103	112
150	169	Athivakkam	225.45	130	132	584	286	298
151	170	Munmalpattu	132.95	12	12	60	30	30
152	171	Thirumalpattu	82.01	35	35	132	64	68
153	172	Alapakkam	179.70	77	79	387	191	196
154	173	Suramenicuppam	279.59	54	55	258	131	127
155	174	Ayimicheri	218.29	131	131	626	330	296
156	175	Kovalavedu	249.54	75	81	373	187	186
157	176	Navettikulam	45.42	73	81	337	154	183
158	177	Thiruvangaranai	338.29	150	179	885	454	431
159	178	Elakkamangalam	283.30	109	109	444	223	221
160	179	Kunnavakkam	471.87	144	144	677	349	328
161	180	Agaram	269.17	256	274	1,368	728	640
162	181	Manjamedu	116.88	58	58	327	161	166
163	182	Vilagam	61.99	20	20	79	45	34
164	183	Thazhayampattu	40.74	33	33	154	83	71
165	184	Alavur	94.43	66	66	375	184	191
166	185	Varanavasi	158.25	109	113	634	334	300
167	186	Venbakkam	264.17	109	113	510	249	261
168	187	Peria Madurapakkam	76.51	....	Uninhabited		....	....
169	188	Chinna Madurapakkam	84.44	38	38	197	103	94
170	189	Ambakkam	129.29	85	97	387	194	193

CENSUS ABSTRACT—cont.

TALUK

Scheduled Castes		Scheduled Tribes		Literate and Educated Persons		WORKERS: Total Workers (i-ix)		WORKERS: I Cultivators		WORKERS: II Agricultural Labourers	
M	F	M	F	M	F	M	F	M	F	M	F
(9)	(10)	(11)	(12)	(13)	(14)	(15)	(16)	(17)	(18)	(19)	(20)
....	....	....	....	47	10	73	41	56	31	8	8
74	78	2	1	134	47	164	66	74	1	54	60
....	....	....	....	....		Uninhabited		....	....	....	....
150	139	2	8	204	105	219	15	73	....	125	15
174	168	6	9	445	183	487	158	233	40	194	110
310	380	....	....	462	200	474	36	337	3	29	13
116	133	....	....	542	188	610	278	363	68	149	195
50	58	3	3	93	13	147	6	121	3	2	3
190	174	....	....	119	42	137	1	71	....	55	1
50	59	14	10	121	51	123	61	64	10	48	49
217	246	....	....	122	45	175	49	29	2	125	45
....	....	2	1	56	41	99	11	8	....	78	8
50	59	9	....	47	83	53	41	15	5	31	35
144	161	....	....	83	25	150	92	28	4	106	88
4	7	....	....	4	....	15	11	4	....	10	11
17	24	....	....	27	8	37	34	16	1	19	33
21	21	....	....	107	25	112	8	83	1	22	7
27	24	2	2	49	12	85	15	57	4	25	9
317	282	....	....	160	50	167	105	55	....	103	105
40	35	....	....	104	16	114	63	60	3	47	60
4	1	11	14	78	47	54	34	39	....	10	33
185	171	12	21	197	60	262	43	127	5	114	35
77	77	....	....	106	19	140	63	80	2	28	58
145	128	....	....	108	20	197	100	134	1	61	97
385	311	....	....	432	171	401	4	193	....	179	4
121	124	2	3	84	49	71	7	7	1	53	5
31	23	....	....	14	....	23	1	....	....	21	1
65	53	4	....	36	19	42	12	22	....	18	12
164	176	....	....	78	41	97	47	71	....	24	47
190	180	....	....	161	64	200	87	73	....	82	80
136	140	1	1	111	50	150	2	53	....	82	2
....	....	....	....		Uninhabited			....	....	....	....
103	94	....	....	12	1	63	....	6	....	56	....
101	83	8	5	48	21	108	....	38	....	63	....

Serial No.	Location Code No.	Name of Village	WORKERS							
			III Livestock, Forestry, Fishing, Hunting, Plantations, Orchards & Allied activities		IV Mining and Quarrying		(V) Manufacturing, Processing, Servicing and Repairs			
							(a) Household Industry		(b) Other than Household Industry	
			M	F	M	F	M	F	M	F
			(21)	(22)	(23)	(24)	(25)	(26)	(27)	(28)
137	156	Pondavakkam	4	....	....	....	....	1	....	....
138	157	Pallambakkam	9	....	....	....	13	2	2	....
139	158	Kanakambakkam	....	....	....	Uninhabited	....	....	....	....
140	159	Thandalam	....	....	....	....	3	....	....	....
141	160	Purusai	....	....	....	....	22	....	1	1
142	161	Valathur	....	....	....	....	79	20	1	....
143	162	Parandur	2	....	....	....	46	6	8	....
144	163	Nelvoy	3	....	....	....	8	....	....	....
145	164	Thandalam	....	....	....	....	4	....	....	....
146	165	Thodur	....	....	....	....	4	....	3	....
147	166	Ariambakkam	....	....	....	....	9	2	2	....
148	167	Nirvalur	1	....	....	....	....	....	....	....
149	168	Siruvedal	....	....	....	....	....	1	1	....
150	169	Athivakkam	....	....	....	....	4	....	2	....
151	170	Mummalpattu	....	....	....	....	....	....	....	....
152	171	Thirumalpattu	....	....	....	....	1	....	....	....
153	172	Alapakkam	3	....	....	....	....	....	....	....
154	173	Suramenicuppam	1	2	....	....	....	....	....	....
155	174	Ayimicheri	....	....	....	....	....	....	....	....
156	175	Kovalavedu	5	....	....	....	2	....	....	....
157	176	Navettikulam	....	....	....	....	....	....	....	....
158	177	Thiruvangaranai	....	....	....	....	5	2	1	....
159	178	Elakkamangalam	....	....	....	....	1	....	3	....
160	179	Kunnavakkam	....	....	....	....	....	1	....	....
161	180	Agaram	....	....	....	....	....	....	1	....
162	181	Manjamedu	1	....	....	....	1	....	....	....
163	182	Vilagam	....	....	....	....	1	....	....	....
164	183	Thazhayampattu	....	....	....	....	1	....	....	....
165	184	Alavur	....	....	....	....	....	....	....	....
166	185	Varanavasi	....	....	....	....	3	2	7	....
167	186	Venbakkam	....	....	....	....	4	....	....	....
168	187	Peria Madurapakkam	....	....	....	Uninhabited	....	....	....	....
169	188	Chinna Madurapakkam	....	....	....	....	....	....	....	....
170	189	Ambakkam	....	....	....	....	2	....	....	....

CENSUS ABSTRACT—cont.

TALUK

WORKERS

VI Construction		VII Trade and Commerce		VIII Transport, Storage & Communications		IX Other Services		X Non-workers	
M	F	M	F	M	F	M	F	M	F
(29)	(30)	(31)	(32)	(33)	(34)	(35)	(36)	(37)	(38)
1	....	....	....	....	....	4	1	47	76
....	....	....	1	....	....	12	2	94	211
....	....	....	....	Uninhabited		....	....	....	....
2	....	2	....	1	....	13	....	174	347
....	....	16	1	2	....	19	6	376	732
....	....	13	....	....	....	15	....	366	898
1	....	6	2	2	....	33	7	411	784
....	....	3	....	....	....	10	....	83	213
1	....	2	....	....	....	4	....	121	252
1	2	1	....	1	....	3	....	104	189
2	....	2	....	....	....	6	....	138	301
....	....	....	....	1	....	11	3	77	175
....	....	....	....	....	....	6	....	50	71
....	....	1	....	....	....	9	....	136	206
....	....	....	....	....	....	1	....	15	19
....	....	....	....	....	....	1	....	27	34
....	....	....	....	....	....	4	....	79	188
....	....	1	....	....	....	1	....	46	112
2	....	2	....	2	....	3	....	163	191
....	....	....	....	....	....	....	....	73	123
....	....	....	....	....	....	5	1	100	149
....	....	5	....	....	....	10	1	192	388
17	2	1	....	1	....	9	1	83	158
....	....	....	....	....	....	2	1	152	228
....	....	7	....	4	....	17	....	327	636
....	....	2	....	2	....	5	1	90	159
....	....	....	....	....	....	1	....	22	33
....	....	....	....	1	....	....	....	41	59
....	....	1	....	....	....	1	....	87	144
....	....	15	1	2	....	18	4	134	213
....	....	....	....	1	....	10	....	99	259
....	....	....	....	Uninhaibted		....	....	....	....
....	....	....	....	....	....	1	....	40	94
....	....	1	....	....	....	4	....	86	193

VILLAGEWISE PRIMARY

10. KANCHIPURAM

Serial No.	Location Code No.	Name of Village.	Area of Village in Hectares.	Occupied Residential Houses	No. of Households	Total Population including Institutional & Houseless Population		
						P	M	F
(0)	(1)	(2)	(3)	(4)	(5)	(6)	(7)	(8)
171	190	Thollazhi	226.75	160	160	736	362	374
172	191	Ullavur	531.68	218	240	1,102	562	540
173	192	Thonankulam	190.34	42	58	278	134	144
174	193	Kosapattu	75.08	31	31	140	64	76
175	194	Devarjambakkam	238.83	117	135	579	276	303
176	195	Palayaseevaram	1,580.37	713	729	3,664	1,846	1,818
177	196	Angambakkam	606.86	280	282	1,210	599	611
178	197	Avalur	557.99	384	418	1,951	1,010	941
179	198	Neikuppam	103.74	67	67	308	160	148
180	199	Thanmanur	600.10	263	263	1,266	630	636
181	200	Mel Puthar	150.84	38	38	184	90	94
182	201	Asoor	343.10	158	181	905	448	457
183	202	Kolathur	291.03	46	52	304	153	151
184	203	Nelveli	161.87	100	104	501	250	251
185	204	Kilputhur	259.73	46	47	206	105	101
186	205	Kambarajapuram	642.17	139	163	870	445	425
187	206	Chittathur	76.56	46	46	269	141	128
188	207	Elayanarvelur	309.71	161	165	761	370	391
189	208	Kavanthandalam	661.47	385	418	1,832	901	931
190	209	Arpakkam	1200.95	407	407	1,832	911	921
191	210	Thalaiyilla Perumbakkam	76.52	....	Uninhabited	....	....	....
192	211	Magaral	1087.10	396	397	1,805	929	876
		TALUK TOTAL	63,569·00	27,800	30,254	14,3801	72,309	71,492

CENSUS ABSTRACT—cont.

TALUK

Scheduled Castes		Scheduled Tribes		Literate and Educated Persons		WORKERS					
						Total Workers (i—ix)		I Cultivators		II Agricultural Labourers	
M	F	M	F	M	F	M	F	M	F	M	F
(9)	(10)	(11)	(12)	(13)	(14)	(15)	(16)	(17)	(18)	(19)	(20)
160	161	....	....	158	51	214	107	123	6	77	101
233	210	4	3	310	133	314	29	245	11	31	18
62	80	11	4	55	19	77	7	69	5	....	1
54	61	....	....	20	12	39	14	12	1	23	13
39	44	1	1	124	27	140	..	95	....	41	....
489	456	13	11	674	275	1,061	176	219	6	498	164
333	363	6	10	255	105	387	139	137	20	190	118
65	45	18	10	526	157	579	77	244	15	164	44
....	....	4	4	39	8	99	2	33	1	51	..
187	165	20	22	242	71	384	276	252	3	97	267
50	45	....	....	33	20	55	30	31	13	14	16
271	298	....	....	142	28	241	230	160	129	60	90
121	114	....	..	43	4	85	63	65	....	19	63
161	148	....	....	102	24	122	69	70	....	33	68
....	....	....	....	37	12	56	43	30	....	19	43
58	57	11	11	230	56	241	14	213	11	9	2
....	....	....	..	47	8	84	3	76	3	8	....
149	158	20	14	162	96	226	11	64	1	135	4
243	261	....	....	448	180	495	206	304	7	114	192
451	435	22	18	445	228	522	33	199	....	169	1
....	....	....	....	Uninhabited		....	....	....	....	....	....
476	427	....	....	335	187	478	291	91	11	312	275
22,806	22,376	700	616	34,078	12,801	41,831	11,651	16,401	1,840	14,989	8,902

VILLAGEWISE PRIMARY

10. KANCHIPURAM

WORKERS

Serial No.	Location Code No.	Name of Village.	III Livestock, Forestry, Fishing, Hunting, Plantations, Orchards & Allied activities		IV Mining and Quarrying		(V) Manufacturing, Processing, Servicing and Repairs			
							(a) Household Industry		(b) Other than Household Industry	
			M	F	M	F	M	F	M	F
			(21)	(22)	(23)	(24)	(25)	(26)	(27)	(28)
171	190	Thollazhi	....	....	....	....	....	....	1	....
172	191	Ullavur	....	....	....	....	8	....	1	....
173	192	Thonankulam	....	....	....	....	....	....	1	....
174	193	Kosapattu	....	....	....	....	....	....	....	....
175	194	Devarjambakkam	....	....	....	....	....	....	....	....
176	195	Palayaseevaram	12	....	....	....	211	3	22	....
177	196	Angambakkam	10	1	....	....	3	....	9	....
178	197	Avalur	17	....	....	....	22	4	26	....
179	198	Neikuppam	7	....	....	....	....	....	....	....
180	199	Thammanur	....	....	....	1	11	....	3	....
181	200	Mel Puthar	....	....	....	....	8	....	....	....
182	201	Asoor	5	....	....	....	2	2	3	....
183	202	Kolathur	....	....	....	....	....	....	....	....
184	203	Nelveli	....	....	....	....	9	....	....	....
185	204	Kilputhur	....	....	....	....	....	....	....	....
186	205	Kambarajapuram	....	....	....	....	9	....	....	....
187	206	Chittathur	....	....	....	....	....	....	....	....
188	207	Elayanarvelur	....	....	....	....	5	....	....	....
189	208	Kavanthandalam	4	....	....	....	6	2	17	....
190	209	Arpakkam	....	....	61	25	39	4	....	....
191	210	Thalaiyilla Perumbakkam	....	....	Uninhabited		....	....	....	....
192	211	Magaral	5	....	....	....	10	....	3	....
		TALUK TOTAL	469	76	151	28	4,524	300	984	42

CENSUS ABSTRACT—concld.

TALUK

WORKERS									
VI Construction		VII Trade and Commerce		VIII Transport, Storage & Communications		IX Other Services		X Non - workers	
M	F	M	F	M	F	M	F	M	F
(29)	(30)	(31)	(32)	(33)	(34)	(35)	(36)	(37)	(38)
1	....	5	....	1	....	6	....	148	267
2	....	4	....	2	....	21	....	248	511
....	....	....	....	....	....	7	1	57	137
....	....	....	....	1	....	3	....	25	62
....	....	1	....	....	....	3	....	136	303
18	....	20	2	10	....	51	1	785	1,642
1	....	9	....	1	....	27	....	212	472
12	....	42	5	1	....	51	9	431	864
1	....	2	....	5	....	....	1	61	146
1	1	1	....	3	....	16	4	246	360
....	....	2	1	....	....	....	....	35	64
....	....	5	6	....	....	6	3	207	227
....	....	....	....	....	....	1	....	68	88
....	....	1	....	....	....	9	1	128	182
....	....	....	....	....	....	7	....	49	58
....	....	....	....	....	....	10	1	204	411
....	....	....	....	....	....	....	....	57	125
2	....	4	3	....	....	16	3	144	380
1	....	3	1	2	....	44	4	406	725
....		9	....	3	....	42	3	389	888
....	....	....		Uninhabited	....	....	....	....	....
2	....	19	....	4	....	32	5	451	585
320	**12**	**931**	**103**	**391**	**2**	**2,671**	**346**	**30,478**	**59,841**

FOOT NOTE:

L.C. Nos. 26, 58, 84 and 85, 87 to 91, 106 and 107 : Non-city urban.
L.C. Nos. 28 and 29 : Clubbed with L.C. No. 27.
L.C. Nos. 62 a/b, 64 to 70 & 86 : Included in Kanchipuram Municipality.

APPENDIX

STATEMENT SHOWING A LIST OF REVENUE VILLAGES FORMING PART OF PANCHAYATS IN 10, KANCHIPURAM TALUK

Location Code No.	Name of Village	Name of Panchayat in which included with alphabetical indications for the total Segment		Cross reference for the other segment / segments of the Panchayat
(1)	(2)	(3)		(4)
1	Damal	Damal	a/b	11 for b/b
4	Perumbakkam	Perumbakkam	a/c	5 for b/c 6 for c/c
5	Muthavedu	Perumbakkam	b/c	4 for a/c 6 for c/c
6	Pichavadi	Perumbakkam	c/c	4 for a/c 5 for b/c
7	Vishar	Vishar	a/b	33 for b/b
10	Muttavakkam	Muttavakkam	a/b	14 for b/b
11	Thaipakkam	Damal	b/b	1 for a/b
12	Olakolapattu	Olakolapattu	a/b	13 for b/b
13	Vadiyur	Olakolapattu	b/b	12 for a/b
14	Melbangaram	Muttavakkam	b/b	10 for a/b
16	Sembarambakkam	Ariyaperumbakkam	a/c	17 for b/c 18 for c/c
17	Thulukanthandalam	Ariyaperumbakkam	b/c	16 for a/c 18 for c/c
18	Ariyaperumbakkam	Ariyaperumbakkam	c/c	16 for a/c 17 for b/c
20	Melambi	Kilambi	a/b	21 for a/b
21	Kilambi	Kilambi	b/b	20 for a/b
22	Sirukaveripakkam	Sirukaveripakkam	a/c	23 for b/c 24 for c/c
23	Netteri	Sirukaveripakkam	b/c	22 for a/c 24 for c/c
24	Achikattu	Sirukaveripakkam	c/c	22 for a/c 23 for b/c
30	Melkadirpur	Melkadirpur	a/c	31 for b/c 32 for c/c
31	Mangalpadi	Melkadirpur	b/c	30 for a/c 32 for c/c
32	Mettucuppam	Melkadirpur	c/c	30 for a/c 31 for b/c
33	Sadathangal	Vishar	b/b	7 for a/b
34	Narpakkam	Narpakkam	a/b	35 for b/b
35	Alavandarmedu	Narpakkam	b/b	34 for a/b
39	Valathottam	Valathottam	a/b	40 for b/b
40	Kamugampallam	Valathottam	b/b	39 for a/b
41	Kalakattur	Kalakattur	a/c	42 for b/c 43 for c/c

Location Code No.	Name of Village	Name of Panchayat in which included with alphabetical indications for the total segment		r the other Cross referents of the segment / se Panch
(1)	(2)	(3)		(4)
42	Kuruvimalai	Kalakattur	b/c	41 for a/c 43 for c/c
43	Vichanthangal	Kalakattur	c/c	41 for a/c 42 for b/c
49	Koyambakkam	Villivalam	b/b	93 for a/b
50	Anjur	Thenambakkam	c/c	53 for a/c 54 for b/c
51	Erivoy	Muthialpet	b/d	92 for a/d 52 for c/d 101 for d/d
52	Padappam	Muthialpet	c/d	92 for a/d 51 for b/d 101 for d/d
53	Thenambakkam	Thenambakkam	a/c	54 for b/c 50 for c/c
54	Veerambadi	Thenambakkam	b/c	53 for a/c 50 for c/c
55	Chinnyankulam	Orikkai	b/c	56 for a/c 57 for c/c
56	Orikkai	Orikkai	a/c	55 for b/c 57 for c/c
57	Velikapattadai	Orikkai	c/c	55 for b/c 56 for a/c
71	Karupadithattadai	Karupadithattadai	a/b	75 for b/b
75	Pappankuzhi	Karupadithattadai	b/b	71 for a/b
76	Thimmasamudram	Thimmasamudram	a/b	77 for b/b
77	Chitterimedu	Thimmasamudram	b/b	76 for a/b
78	Koneericuppam	Koneericuppam	a/b	79 for b/b
79	Karaipettai	Koneericuppam	b/b	78 for a/b
80	Thirumalpadithangal	Enodur	b/b	117 for a/b
82	Nallur	Vaiyavur	b/b	83 for a/b
83	Vaiyavur	Vaiyavur	a/b	82 for b/b
92	Muthialpet	Muthialpet	a/d	51 for b/b 52 for c/d 101 for d/d
93	Villivalam	Villivalam	a/b	49 for b/b
94	Seevamangalam	Thimmarajampet	b/b	95 for a/b
95	Thimmarajampet	Thimmarajampet	a/b	94 for b/b
101	Valluvapakkam	Muthialpettai	d/d	92 for a/d 51 for b/d 52 for c/d
102	Poosivakkam	Poosivakkam	a/b	103 for b/b
103	Bavasahipet	Poosivakkam	b/b	102 for a/b
104	Kilothivakkam	Kilothivakkam	a/b	105 for b/b
105	Vengudi	Kilothivakkam	b/b	104 for a/b
110	Kattavakkam	Kattavakkam	a/d	111 for b/d 181 for c/d 182 for d/d

Locatton Code No.	Name of Village	Name of Panchayat in which included with alphabetical indieaticns for the total segement		Cross reference for the other segment / segments of the Panchayat
(1)	(2)	(3)		(4)
111	Athipattu	Kattavakkam	b/d	110 for a/b 181 for c/d 182 for d/d
114	Kallipattu	Puthagaram	b/b	123 for a/b
115	Olaiyur	Olaiyur	a/b	116 for b/b
116	Murukanthangal	Olaiyur	b/b	115 for a/b
117	Enadur	Enadur	a/b	80 for b/b
118	Semanthangal	Karai	c/c	141 for a/c 140 for b/c
120	Sittiambakkam	Illuppapattu	b/b	134 for a/b
121	Sekkankulam	Attuputhur	b/b	133 for a/b
123	Puthagaram	Puthagaram	a/b	114 for b/b
125	Vadaveripattu	Chinnivakkam	c/c	128 for a/c 129 for b/c
126	Naickencuppam	Naickencuppam	a/b	127 for b/b
127	Oddanthangal	Naickencuppam	b/b	126 for a/b
128	Chinnivakkam	Chinnivakkam	a/c	125 for c/c 129 for b/c
129	Sirupagal	Chinnivakkam	b/c	125 for c/c 128 for a/c
130	Thenneri	Thenneri	a/b	131 for b/b
131	Madavilagam	Thenneri	b/b	130 for a/b
133	Attuputhur	Attuputhur	a/b	121 for b/b
134	Illuppapattu	Illuppapattu	a/b	120 for b/b
136	Madapuram	Thandalam	c/c	163 for b/c 164 for a/c
140	Seeyatti	Karai	b/c	141 for a/c 118 for c/c
141	Karai	Karai	a/c	140 for b/c 118 for c/c
143	Enjambakkam	Enjambakkam	a/c	144 for b/c 146 for c/c
144	Vishakandicuppam	Enjambakkam	b/c	143 for a/c 146 for c/c
146	Periakarumbur	Enlambakkam	c/c	143 for a/c 144 for b/c
148	Uveri	Uveri	a/c	153 for b/c 154 for c/c
152	Moolapattu	Kottavakkam	b/c	155 for a/c 156 for c/c
153	Putheri	Uveri	b/c	148 for a/c 154 for c/c
154	Man yatchi	Uveri	c/c	148 fer a/c 153 for b/c
155	Kottavakkam	Kottavakkam	a/c	152 for b/c 156 for c/c
156	Pondavakkam	Kottavakkam	c/c	155 for a/c 152 for b/c

Location Code No.	Name of Village	Name of Panchayat in which included with alphabetical indications for the total segment		Cross reference for the other segment / segments of the Panchayat
(1)	(2)	(3)		(4)
157	Pallambakkam	Thandalam	b/c	158 for c/c 159 for a/c
158	Kanakambakkam	Thandalam	c/c	157 for b/c 159 for a/c
159	Thandalam	Thandalam	a/c	157 for b/c 158 for c/c
163	Nelvoy	Thandalam	b/c	164 for a/c 136 for c/c
164	Thandalam	Thandalam	a/c	163 for b/c 136 for c/c
166	Ariambakkam	Ariambakkam	a/b	167 for b/b
167	Nirvalur	Ariambakkam	b/b	166 for a/b
168	Siruvedal	Athivakkam	b/d	169 for a/d 170 for c/d 171 for d/d
169	Athivakkam	Athivakkam	a/d	168 for b/d 170 for c/d 171 for d/d
170	Mummalpattu	Athivakkam	c/d	168 for b/d 169 for a/d 171 for d/d
171	Thirumalpattu	Athivakkam	d/d	168 for b/d 169 for a/d 170 for c/d
172	Alapakkam	Alapakkam	a/b	173 for b/b
173	Suramenicuppam	Alapakkam	b/b	172 for a/b
174	Ayimicheri	Ayimicheri	a/c	175 for b/c 176 for c/c
175	Kovalavedu	Ayimicheri	b/c	174 for a/c 176 for c/c
176	Navettikulam	Ayimicheri	c/c	174 for a/c 175 for b/c
178	Elakkamangalam	Kunnavakkam	b/b	179 for a/b
179	Kunnavakkam	Kunnavakkam	a/b	178 for b/b
181	Manjamedu	Kottavakkam	c/d	110 for a/d 111 for b/d 182 for d/d
182	Vilagam	Kottavakkam	d/d	110 for a/d 111 for b/d 181 for c/d
183	Thazhayampattu	Varanavasi	b/c	184 for c/c 185 for a/c
184	Alavur	Varanavasi	c/c	183 for b/c 185 for a/c
185	Varanavasi	Varanavasi	a/c	183 for b/c 184 for c/c
186	Venbakkam	Venbakkam	a/d	187 for b/d 188 for c/d 189 for d/d
187	Peria Madurapakkam	Venbakkam	b/d	186 for a/d 188 for c/d 189 for d/d

Location Code No	Name of Village	Name of Panchayat in which included with alphabetical indications for the total Segment		Cross reference for the other segment / segments of the Panchayat
(1)	(2)	(3)		(4)
188	Chinna Madurapakkam	Venbakkam	c/d	186 for a/d 187 for b/d 189 for d/d
189	Ambakkam	Venbakkam	d/d	186 for a/d 187 for b/d 188 for c/d
192	Thenankulam	Devariambakkam	b/b	194 for a/b
194	Devariambakkam	Devariambakkam	a/b	192 for b/b
197	Avalur	Avalur	a/b	198 for b/b
198	Neikuppam	Avalur	b/b	197 for a/b
200	Melputhur	Asoor	d/e	201 for a/e 202 for b/e 203 for c/e 204 for e/e
201	Asoor	Asoor	a/e	200 for d/e 202 for b/e 203 for c/e 204 for e/e
202	Kolathur	Asoor	b/e	200 for d/e 201 for a/e 203 for c/e 204 for e/e
203	Nelveli	Asoor	c/e	200 for d/e 201 for a/e 202 for b/e 204 for e/e
204	Kilputhur	Asoor	e/e	200 for d/e 201 for a/e 202 for b/e 203 for c/e
206	Chittathur	Elayanarvelur	b/b	207 for a/b
207	Elayanar Velur	Elayanarvelur	a/b	206 for b/b
209	Arpakkam	Arpakkam	a/b	210 for b/b
210	Thalaiyillaperumbakkam	Arpakkam	b/b	209 for a/b

Statement showing the names of villages which have been clubbed

10. KANCHIPURAM TALUK

Sl. No.	Main Village No. and Name	No. and Names of Village clubbed with the Main Village in colum (1)
(1)	(2)	(3)
1	27 Kilkadirpur	1 60 Gundukulam
		2 61 Thiruparuthikundram
2	47 Kalur	1 46 Kilperumanallur
		2 48 Periamatham
3	76 Thimmasamudram	1 72 Senduvoli
		2 73 Erivakkam
		3 74 Kallagambanpattadai
4	117 Enadur	1 81 Kottavakkam
5	177 Thiruvangaranai	1 178 Elakkamangalam

URBAN BLOCKWISE PRIMARY

10. KANCHIPURAM

Serial No.	Location Code No.	Name of Town/Ward/ Enumerator's Block No.	Area of Town in Sq. Km.	Occupied Residential Houses	No. of House-holds	Total Population including Institutional & Houseless Population		
						P	M	F
(0)	(1)	(2)	(3)	(4)	(5)	(6)	(7)	(8)
KANCHIPURAM AGGLOMERATION				**16,147**	**25,365**	**119,693**	**61,030**	**58,663**
	LXIX	KANCHIPURAM (M)						
1		1/1		96	120	576	296	280
2		1/2		76	76	300	162	138
3		1/3		97	124	584	312	272
4		1/4		88	117	629	318	311
5		1/5		78	112	467	235	232
6		1/6		76	98	489	223	266
7		1/7		75	75	314	162	152
		Total		**586**	**722**	**3,359**	**1,708**	**1,651**
8		2/8		75	122	571	292	279
9		2/9		93	133	634	308	326
10		2/10		122	162	750	375	375
11		2/11		89	117	601	311	290
12		2/12		97	136	711	365	346
13		2/13		92	111	540	285	255
14		2/14		78	87	401	196	205
15		2/15		72	97	530	286	244
16		2/16		49	76	346	181	165
17		2/17		80	102	517	251	266
18		2/18		84	106	520	261	259
19		2/19		118	154	789	404	385
		Total		**1,049**	**1,403**	**6,910**	**3,515**	**3,395**
20		3/20		90	183	775	404	371
21		3/21		109	168	814	403	411
22		3/22		99	124	621	315	306
23		3/23		97	145	720	365	355
		Total		**395**	**620**	**2,930**	**1,487**	**1,443**
24		4/24		63	148	646	343	303
25		4/25		51	113	489	239	250
26		4/26		45	114	470	226	244
27		4/27		77	112	542	261	281
		(Part) Total		**236**	**487**	**2,147**	**1,069**	**1,078**

CENSUS ABSTRACT

TALUK

Scheduled Castes		Scheduled Tribes		Literate and Educated Persons		WORKERS					
						Total Workers (i-ix)		I Cultivators		II Agricultural Labourers	
M	F	M	F	M	F	M	F	M	F	M	F
(9)	(10)	(11)	(12)	(13)	(14)	(15)	(16)	(17)	(18)	(19)	(20)
2,348	**2,184**	**563**	**546**	**40,509**	**24,908**	**33,043**	**4,505**	**1,419**	**82**	**1,208**	**500**
....	....	....	....	173	61	174	15	72	11	1	....
....	....	17	14	62	8	104	3	4	....	12	2
2	1	....	....	226	147	145	9	24	1	9	....
....	....	....	....	256	151	164	9	27	3	....	....
....	....	....	....	153	108	122	17	1	....	2	....
....	....	....	....	177	188	96	6	7	....	....	....
161	149	....	....	62	33	86	62	....	....	82	62
163	**150**	**17**	**14**	**1,109**	**696**	**891**	**121**	**135**	**15**	**106**	**64**
....	....	....	....	177	78	168	23	3	....	....	....
....	....	....	....	199	106	168	1	17	....	....	....
....	....	....	....	184	79	224	12	29	....	....	1
....	....	6	4	189	133	153	29	6	....	3	1
....	....	....	....	301	226	140	7	7	....	....	....
....	....	11	11	138	49	178	30	6	....	1	....
....	....	....	....	166	175	84	7	23	1	1	....
....	....	1	2	244	160	126	8	18	....	....	....
....	....	....	....	150	102	77	9	4	....	....	....
....	....	12	11	207	219	108	12	23	....	....	
....	....	....	....	228	208	132	4	31	....	....	....
....	....	....	....	292	196	184	13	11	....	3	....
....	....	**30**	**28**	**2,475**	**1,731**	**1,742**	**155**	**178**	**1**	**8**	**2**
....	....	....	....	265	142	202	60	4	1	....	....
....	....	....	....	314	235	192	5	15	....	....	....
6	6	....	....	231	125	171	27	5	....	....	....
....	....	....	....	290	144	206	37	2	1	1	....
6	**6**	....	....	**1,100**	**646**	**831**	**129**	**26**	**2**	**1**	....
....	....	....	....	107	97	203	38	....	....	1	....
....	....	....	....	170	113	136	29	1	....	1	....
....	....	....	....	165	141	124	16	....	....	....	....
....	....	....	....	217	221	123	11	....	....	....	....
....	....	....	....	**659**	**572**	**586**	**94**	**1**	....	**2**	....

URBAN BLOCK-WISE PRIMARY

10. KANCHIPURAM

Serial No.	Location Code No.	Name of Town / Ward/Enumerator's Block No.	WORKERS							
			III Livestock, Forestry, Fishing, Hunting, Plantations, Orchards & Allied activities		IV Mining and Quarrying		(V) Manufacturing, Processing, Servicing and Repairs			
							(a) Household Industry		(b) Other than Household Industry	
			M	F	M	F	M	F	M	F
			(21)	(22)	(23)	(24)	(25)	(26)	(27)	(28)
KANCHIPURAM AGGLOMERATION			342	44	1	....	8,309	1,133	6,203	612
	LXIX	KANCHIPURAM (M)—cont.								
1		1/1	....	....	....	....	35	1	14	1
2		1/2	11	....	....	....	4	....	34	....
3		1/3	2	....	....	....	5	....	22	1
4		1/4	....	....	....	....	30	4	35	....
5		1/5	8	....	....	....	8	....	41	6
6		1/6	1	....	....	....	11	....	7	....
7		1/7	....	....	....	....	....	....	1	....
		Total	22	....	....	....	93	5	154	8
8		2/8	....	....	....	....	122	18	10	....
9		2/9	....	....	....	....	118	....	17	....
10		2/10	1	....	....	....	118	....	9	....
11		2/11	1	....	....	....	41	10	8	1
12		2/12	....	....	....	....	34	....	2	....
13		2/13	2	....	....	....	72	5	52	2
14		2/14	....	....	....	....	1	....	3	....
15		2/15	....	....	....	....	4	....	14	....
16		2/16	1	....	....	....	....	....	8	....
17		2/17	4	....	....	....	....	....	6	....
18		2/18	....	....	....	....	1	....	5	....
19		2/19	5	....	....	....	19	....	25	....
		Total	14	....	....	....	530	33	159	3
20		3/20	9	1	....	....	166	34	17	2
21		3/21	1	....	....	....	....	....	49	1
22		3/22	1	....	....	....	49	13	17	1
23		3/23	....	....	....	....	119	15	19	5
		Total	11	1	....	....	334	62	102	9
24		4/24	1	....	....	....	125	20	20	....
25		4/25	1	....	....	....	55	17	26	1
26		4/26	4	....	....	....	61	2	21	2
27		4/27	....	....	....	....	28	1	7	....
		(Part) Total	6	....	....	....	269	42	74	....

CENSUS ABSTRACT—cont.

TALUK

WORKERS									
VI Construction		VII Trade and Commerce		VIII Transport, Storage & Communications		IX Other Services		X Non - workers	
M	F	M	F	M	F	M	F	M	F
(29)	(30)	(31)	(32)	(33)	(34)	(35)	(36)	(37)	(38)
1,039	**185**	**7,361**	**651**	**1,978**	**110**	**5,173**	**1,188**	**27,987**	**54,158**
16	....	11	2	8	....	17	....	122	265
21	..	7	1	1	....	10	....	58	135
13	..	37	2	2	....	31	5	167	263
17	..	33	....	7	....	15	2	154	302
4	1	12	5	13	2	33	3	113	115
7	....	16	1	5	....	42	5	127	260
....	....	1	....	....	....	2	....	76	90
78	**1**	**117**	**11**	**36**	**2**	**150**	**15**	**817**	**1,530**
3	....	14	3	6	1	10	1	124	256
6	....	5	1	..	....	5	....	140	325
16	....	19	6	15	..	17	5	151	363
2	....	36	9	12	7	44	1	158	261
....	....	21	....	3	....	73	7	225	339
10	....	14	8	14	9	7	6	107	225
2	....	7	..	7	....	40	6	112	198
2	1	45	....	14	1	29	6	160	236
2	....	27	2	6	....	29	7	104	156
1	....	18	....	4	1	52	11	143	254
2	....	55	....	4	....	34	4	129	255
6	....	56	....	16	3	43	10	220	372
52	**1**	**317**	**29**	**101**	**22**	**383**	**64**	**1,773**	**3,240**
7	....	26	2	6	2	27	18	142	311
1	....	58	....	14	....	54	4	211	406
5	....	26	5	6	1	62	7	144	279
....	1	36	3	9	1	20	11	159	318
13	1	146	10	35	4	163	40	656	1,314
8	2	20	10	5	....	23	4	140	265
....	1	24	....	2	....	26	10	103	221
1	1	20	1	2	....	15	10	102	228
1	....	26	....	4	....	57	10	138	270
10	4	90	11	13	....	121	34	483	904

URBAN BLOCKWISE PRIMARY

10. KANCHIPURAM

Serial No.	Location Code No.	Name of Town/Ward/ Enumerator's Block No.	Area of Town in Sq. Km.	Occupied Residential Houses	No. of House-holds	Total Population including Institutional & Houseless Population		
						P	M	F
(0)	(1)	(2)	(3)	(4)	(5)	(6)	(7)	(8)
LXIX KANCHIPURAM (M)—cont.								
28	H. N. B/E. No.	5/28		81	141	661	342	319
29		5/29		31	62	294	138	156
30		5/30		75	143	679	355	324
31		5/31		83	148	683	355	328
		(Part) Total		**270**	**494**	**2,317**	**1,190**	**1,127**
		1 WARD TOTAL		**2,536**	**3,726**	**17,663**	**8,969**	**8,694**
32		4/32		116	135	634	340	294
33		4/33		56	152	669	333	336
		(Part) Total		**172**	**287**	**1,303**	**673**	**630**
34		5/34		137	197	862	443	419
35		5/35		84	92	448	222	226
		(Part) Total		**221**	**289**	**1,310**	**665**	**645**
36		6/36		78	158	661	324	337
37		6/37		118	175	782	413	369
38		6/38		69	136	636	318	318
39		6/39		99	159	743	378	365
40		6/40		84	135	654	321	333
		Total		**448**	**763**	**3,476**	**1,754**	**1,722**
41		7/41		84	159	684	353	331
42		7/42		89	144	670	340	330
43		7/43		66	108	496	260	236
44		7/44		60	138	571	280	291
		Total		**299**	**540**	**2,421**	**1,233**	**1,188**
45		8/45		37	72	330	168	162
46		8/46		68	123	562	278	284
47		8/47		65	147	685	371	314
48		8/48		54	127	539	275	264
49		8/49		108	196	841	431	410
		Total		**332**	**665**	**2,957**	**1,523**	**1,434**
50		9/50		102	124	795	461	334
51		9/51		86	123	717	361	356
52		9/52		77	158	784	393	391
53		9/53		40	77	330	167	163
		(Part) Total		**305**	**482**	**2,676**	**1,332**	**1,244**

CENSUS ABSTRACT—cont.

TALUK

Scheduled Castes		Scheduled Tribes		Literate and Educated Persons		WORKERS: Total Workers (i-ix)		WORKERS: I Cultivators		WORKERS: II Agricultural Labourers	
M	F	M	F	M	F	M	F	M	F	M	F
(9)	(10)	(11)	(12)	(13)	(14)	(15)	(16)	(17)	(18)	(19)	(20)
....	....	....	....	249	150	201	57	8	....	....	....
....	....	....	....	106	76	74	25	....	....	1	....
....	....	....	....	278	184	178	23	6	1	....	....
....	....	10	9	283	200	180	42	10	1	....	....
....	....	**10**	**9**	**916**	**610**	**633**	**147**	**24**	**2**	**1**	....
169	**156**	**57**	**51**	**6,259**	**4,255**	**4,683**	**646**	**364**	**20**	**118**	**66**
....	....	....	....	266	180	167	22	1	....	....	....
....	....	4	3	163	85	201	21	....	....	1	....
....	....	**4**	**3**	**429**	**265**	**368**	**43**	**1**	....	**1**	....
....	....	3	2	318	170	244	28	1	....	1	....
2	12	6	6	142	90	142	38	4	....	5	....
2	**12**	**9**	**8**	**460**	**260**	**386**	**66**	**5**	....	**6**	....
....	....	3	2	254	223	159	26	4	3	1	....
....	....	....	....	237	98	219	33	....	....	....	1
....	....	....	....	206	101	200	25	6	....	....	....
....	....	....	....	287	192	180	16	14	....	3	....
....	....	....	....	253	206	191	9	....	....	**1**	....
....	....	**3**	**2**	**1,237**	**820**	**949**	**109**	**24**	**3**	**5**	**1**
....	....	....	....	272	167	192	8	7	....	....	....
....	....	....	....	185	185	198	36	3	....	2	3
....	....	....	....	178	81	150	11	....	....	1	....
....	....	....	....	213	109	172	72	....	....	....	....
....	....	....	....	**848**	542	**712**	**127**	**10**	....	**3**	**3**
....	....	....	....	122	63	93	4	1	....	....	....
....	....	....	....	156	58	176	19	....	....	....	....
....	....	....	....	240	88	203	57	3	....	....	....
....	....	....	....	180	94	170	13	1	....	3	....
....	....	....	....	214	51	268	71	2	....	....	....
....	....	....	....	**912**	**354**	**910**	**164**	**7**	....	**3**	....
6	....	....	1	353	**195**	**245**	5	13	....	....	....
1	....	....	....	258	167	201	20	9	....	....	....
....	....	....	....	273	208	193	13	**10**	....	2	....
....	....	....	....	145	103	84	2	8	....	....	....
7	....	....	**1**	**1,029**	**673**	**723**	**40**	**40**	....	**2**	....

URBAN BLOCKWISE PRIMARY

10. KANCHIPURAM

Serial No.	Location Code No.	Name of Town/ Ward/Enumerator's Block No.	WORKERS							
			III Livestock, Forestry, Fishing, Hunting Plantations, Orchards & Allied activities		IV Mining and Quarrying		(V) Manufacturing, Processing, Servicing and Repairs			
							(a) Household Industry		(b) Other than Household Industry	
			M	F	M	F	M	F	M	F
			(21)	(22)	(23)	(24)	(25)	(26)	(27)	(28)
LXIX KANCHIPURAM (M)—cont.										
28	H. N. B/E. B. No.	5/28	....	....	....	....	115	41	10	2
29		5/29	....	....	....	....	39	22	3	....
30		5/30	....	....	....	....	60	13	17	....
31		5/31	1	....	....	....	35	17	28	3
		(Part) Total	1	....	....	....	**249**	**93**	**58**	**5**
		1 WARD TOTAL	**54**	**1**	....	....	**1,475**	**235**	**547**	**28**
32		4/32	....	....	....	....	10	....	45	8
33		4/33	....	....	....	....	125	7	19	1
		(Part) Total	....	....	....	....	**135**	**7**	**64**	**9**
34		5/34	....	....	....	....	113	1	45	10
35		5/35	1	....	....	....	11	2	49	12
		(Part) Total	**1**	....	....	....	**124**	**3**	**94**	**22**
36		6/36	....	....	....	....	2	1	38	5
37		6/37	3	....	....	....	82	12	55	7
38		6/38	....	....	....	....	131	16	30	1
39		6/39	1	....	....	....	9	....	15	4
40		6/40	1	....	....	....	43	2	36	4
		Total	**5**	....	....	....	**267**	**31**	**174**	**21**
41		7/41	....	....	....	....	68	4	18	....
42		7/42	2	....	....	....	74	3	69	20
43		7/43	....	....	....	....	47	....	62	9
44		7/44	....	....	....	....	40	15	115	48
		Total	**2**	....	....	....	**229**	**22**	**264**	**77**
45		8/45	....	....	....	....	60	1	13	2
46		8/46	....	....	....	....	121	8	26	2
47		8/47	....	....	....	....	119	53	13	....
48		8/48	....	....	....	....	101	8	22	3
49		8/49	6	1	....	....	219	53	7	3
		Total	**6**	**1**	....	....	**620**	**123**	**81**	**10**
50		9/50	1	....	....	....	12	....	38	1
51		9/51	....	....	....	....	4	3	37	....
52		9/52	....	....	....	....	4	....	30	....
53		9/53	....	....	....	....	3	....	7	....
		(Part) Total	1	....	....	....	**23**	**3**	**112**	**1**

CENSUS ABSTRACT—cont.

TALUK

WORKERS									
VI Construction		VII Trade and Commerce		VIII Transport, Storage Communications		IX Other Services		X Non - workers	
M	F	M	F	M	F	M	F	M	F
(29)	(30)	(31)	(32)	(33)	(34)	(35)	(36)	(37)	(38)
3	....	31	2	3	....	31	12	141	262
1	....	17	1	6	....	7	2	64	131
1	1	62	....	6	....	26	8	177	301
1	....	60	6	6	....	39	15	175	286
6	**1**	**170**	**9**	**21**	....	**103**	**37**	**557**	**980**
159	**8**	**840**	**70**	**206**	**28**	**920**	**190**	**4,286**	**8,048**
2	1	59	9	11	1	39	3	173	272
6	2	30	6	11	1	9	4	132	315
8	**3**	**89**	**15**	**22**	**2**	**48**	**7**	**305**	**587**
4	2	44	2	14	2	22	11	199	391
3	4	14	3	16	9	39	8	80	188
7	**6**	**58**	**5**	**30**	**11**	**61**	**19**	**279**	**579**
3	....	64	3	10	1	37	13	165	311
6	4	29	8	15	....	29	1	194	336
3	1	18	4	5	....	7	3	118	293
2	1	96	1	9	....	31	10	198	349
....	....	72	....	7	....	31	3	130	324
14	**6**	**279**	**16**	**46**	**1**	**135**	**30**	**805**	**1,613**
1	....	77	1	3	....	18	3	161	323
3	2	18	2	2	....	25	6	142	294
....	....	30	1	3	....	7	1	110	225
1	1	10	3	1	....	5	5	108	219
5	**3**	**135**	**7**	**9**	....	**55**	**15**	**521**	**1,061**
....	....	9	....	1	....	9	1	75	158
1	....	15	2	..	....	13	7	102	265
....	....	57	2	2	....	9	2	168	257
1	....	31	....	1	....	10	2	105	251
1	2	13	1	8	6	12	2	163	339
3	**2**	**125**	**8**	**12**	**6**	**53**	**14**	**613**	**1,270**
5	....	136	3	21	....	19	1	216	329
3	....	97	2	27	....	24	15	160	336
3	....	92	2	12	....	40	11	200	378
....	....	37	....	6	....	23	2	83	161
11	....	**362**	**7**	**66**	....	**106**	**29**	**659**	**1,204**

URBAN BLOCKWISE PRIMARY

10. KANCHIPURAM

Serial No.	Location Code No.	Name of Town / Ward / Enumerator's Block No.	Area of Town in Sq. Km.	Occupied Residential Houses	No. of Households	Total Population including Institutional & Houseless Population		
						P	M	F
(0)	(1)	(2)	(3)	(4)	(5)	(6)	(7)	(8)
	LXIX. KANCHIPURAM (M)—cont.							
54	H.N.B/E.B.No.	10/54		57	122	635	313	322
55		10/55		50	130	558	274	284
56		10/56		69	184	824	434	390
57		10/57		119	150	735	386	349
58		10/58		93	163	755	372	383
59		10/59		57	110	558	288	270
6		10/60		62	119	562	289	273
61		10/61		106	152	661	341	320
62		10/62		115	163	829	413	416
63		10/63		159	159	816	416	400
64		10/64		75	113	538	275	263
65		10/65		63	87	423	232	191
66		10/66		96	151	676	350	326
		Total		**1,121**	**1,803**	**8,570**	**4,383**	**4,187**
67		11/67		109	152	746	367	379
68		11/68		76	135	649	320	329
69		11/69		44	97	501	255	246
70		11/70		61	145	737	378	359
71		11/71		70	115	582	295	287
		Total		**360**	**644**	**3,215**	**1,515**	**1,600**
72		12/72		55	149	744	380	364
73		12/73		79	154	776	410	366
74		12/74		55	89	501	251	250
75		12/75		68	92	537	269	268
76		12/76		57	99	593	240	353
		(Part) Total		**314**	**583**	**3,151**	**1,550**	**1,601**
77		13/77		82	141	710	376	334
78		13/78		80	109	499	252	247
79		13/79		69	142	694	362	332
		(Part) Total		**231**	**392**	**1,903**	**990**	**913**
80		14/80 (Part) Total		**78**	**102**	**552**	**298**	**254**
81		25/81 (Part) Total		**18**	**69**	**341**	**187**	**154**
		II WARD TOTAL		**3,899**	**6,619**	**3,1825**	**16,253**	**1,5572**

CENSUS ABSTRACT—cont.

TALUK

Scheduled Castes		Scheduled Tribes		Literate and Educated Persons		WORKERS: Total Workers (i-ix)		WORKERS: I Cultivators		WORKERS: II Agricultural Labourers	
M	F	M	F	M	F	M	F	M	F	M	F
(9)	(10)	(11)	(12)	(13)	(14)	(15)	(16)	(17)	(18)	(19)	(20)
....	....	....	....	195	100	186	6	3	....	....	....
....	....	....	....	149	77	166	59	4	....	2	1
....	....	....	....	285	128	242	46	1	....	....	....
136	109	....	....	151	48	188	36	....	....	1	....
84	84	....	....	212	131	237	18	1	....	1	....
....	....	....	....	193	92	150	17	....	....	....	....
....	....	....	....	195	88	182	23	1	....	....	....
10	11	....	....	191	86	179	18	3	....	....	....
37	31	....	....	240	214	226	83	7	....	2	....
370	354	....	....	214	102	203	13	....	....	....	....
2	3	....	....	187	109	154	26	5	....	....	....
29	28	....	....	121	75	107	17	8	....	....	....
....	....	....	....	280	197	177	41	5	....	1	....
668	**620**	....	....	**2613**	**1447**	**2397**	**403**	**38**	....	**7**	**1**
....	....	....	....	255	177	209	33	4	1	....	....
....	....	....	....	255	175	159	14	4	....	....	....
....	....	....	....	159	105	120	25	2	....	....	....
....	....	....	....	304	201	181	24	5	....	....	....
....	....	....	....	167	133	144	18	....	....	1	....
....	....	....	....	**1,140**	**791**	**813**	**114**	**15**	**1**	**1**	....
2	....	**24**	**29**	237	138	215	31	5	....	2	....
....	....	3	2	267	184	191	30	2	....	....	....
....	....	....	....	198	140	107	16	4	....	1	....
....	....	....	....	207	174	133	8	12	....	....	....
....	....	....	....	138	214	127	2	7	....	....	....
2	....	**27**	**31**	**1,047**	**850**	**773**	**87**	**30**	....	**3**	....
....	....	....	....	269	145	197	6	....	....	....	....
....	....	....	....	219	143	135	8	1	....	1	....
....	....	....	....	276	169	209	6	13	....	....	....
....	....	....	....	**764**	**457**	**541**	**20**	**14**	....	**1**	....
....	....	**7**	**4**	**255**	**181**	**143**	**12**	**17**	**1**	....	....
....	....	....	....	**145**	**92**	**86**	**2**	**4**	....	....	....
659	**632**	**50**	**49**	**10,897**	**6,732**	**8801**	**1,187**	**205**	**5**	**32**	**5**

URBAN BLOCKWISE PRIMARY

10. KANCHIPURAM

Serial No.	Location Code No.	Name of Town/Ward/ Enumerator's Block No.	WORKERS							
			III Livestock, Forestry, Fishing, Hunting, Plantations, Orchards, & Allied activities		IV Mining and Quarrying		(V) Manufacturing, Processing, Servicing and Repairs			
							(a) Household Industry		(b) Other than Household Industry	
			M	F	M	F	M	F	M	F
			(21)	(22)	(23)	(24)	(25)	(26)	(27)	(28)
	LXIX. KANCHIPURAM (M)—cont.									
54	H.N.B/E.B.No.	10/54	1	....	....	....	9	....	46	....
55		10/55	5	1	....	....	24	12	53	12
56		10/56	1	....	....	....	77	16	26	5
57		10/57	....	....	....	....	13	1	42	1
58		10/58	....	....	....	....	61	4	46	1
59		10/59	....	....	....	....	82	6	28	2
60		10/60	....	....	....	....	119	16	15	2
61		10/61	3	....	....	....	62	3	40	1
62		10/62	3	....	....	....	6	1	43	....
63		10/63	....	....	....	....	....	....	1	....
64		10/64	1	....	....	....	14	9	23	....
65		10/65	2	1	....	....	5	3	18	1
66		10/66	....	1	....	....	6	....	28	....
		(Part) Total	**16**	**3**	....	....	**478**	**71**	**409**	**25**
67		11/67	2	....	....	....	9	1	62	5
68		11/68	....	....	....	....	21	3	37	3
69		11/69	1	....	....	....	17	21	39	1
70		11/70	3	....	....	....	26	3	39	1
71		11/71	1	....	....	....	16	1	28	....
		Total	**7**	....	....	....	**89**	**29**	**285**	**10**
72		12/72	1	....	....	....	6	....	34	3
73		12/73	1	....	....	....	....	....	49	3
74		12/74	1	....	....	....	4	1	26	3
75		12/75	....	....	....	....	....	....	42	1
76		12/76	....	....	....	....	6	....	19	....
		(Part) Total	**3**	....	....	....	**16**	**1**	**170**	**10**
77		13/77	....	....	....	....	92	1	31	1
78		13/78	1	....	....	....	42	3	31	....
79		13/79	....	....	....	....	74	....	30	1
		(Part) Total	**1**	....	....	....	**208**	**4**	**92**	**2**
80		14/80 (Part) Total	....	....	....	....	1	....	15	....
81		25/81 (Part) Total	1	....	....	....	2	....	5	....
		II WARD TOTAL	**43**	**4**	....	....	**2192**	**294**	**1,685**	**187**

CENSUS ABSTRACT—cont.

TALUK

WORKERS									
VI Construction		VII Trade and Commerce		VIII Transport, Storage & Communications		IX Other Services		X Non - workers	
M	F	M	F	M	F	M	F	M	F
(29)	(30)	(31)	(32)	(33)	(34)	(35)	(36)	(37)	(38)
2	....	101	3	14	....	10	3	127	316
8	6	31	17	20	1	19	9	108	225
....	1	100	19	16	....	21	5	192	344
...	...	71	4	7	....	54	30	198	313
5	....	69	11	49	2	5	....	135	365
3	...	27	5	8	....	2	4	138	253
....	....	38	2	1		8	3	107	250
11	1	25	7	10	...	25	6	162	302
36	2	76	7	15	....	38	73	187	333
5	2	7	1	12	...	178	10	213	387
9	....	60	2	10	1	32	14	121	237
4	...	31	7	14	....	25	5	125	174
1	....	36	2	21	....	79	38	173	285
84	**12**	**672**	**87**	**197**	**4**	**496**	**280**	**1,986**	**3,784**
13	13	76	5	19	....	24	8	188	346
3	....	56	3	9	....	29	5	161	315
....	....	26	1	8	....	27	2	135	221
6	....	65	3	12	....	25	17	197	335
4	2	49	2	26	4	19	9	151	269
26	**15**	**272**	**14**	**74**	**4**	**124**	**41**	**802**	**1,486**
12	...	92	20	51	....	12	8	165	333
.	...	58	6	31	1	50	20	219	336
2	....	42	1	13	...	14	11	144	234
....	....	48	2	7	....	24	5	136	260
1	....	56	...	27	....	11	2	113	351
15	....	**296**	**29**	**219**	**1**	**111**	**46**	**777**	**1,514**
....	....	41	1	9	....	24	3	179	328
2	....	37	1	2	...	18	4	117	239
3	....	54	...	1	....	24	5	153	326
5	....	**142**	**2**	**12**	....	**66**	**12**	**449**	**893**
1	..	81	...	6	....	22	11	155	242
1	...	41	...	9	1	23	1	101	152
180	**47**	**2,552**	**190**	**612**	**30**	**1,300**	**425**	**7,452**	**1,4386**

URBAN BLOCKWISE PRIMARY

10. KANCHIPURAM

Serial No.	Location Code No.	Name of Town / Ward / Enumerator's Block No.	Area of Town in Sq. Km.	Occupied Residential Houses	No. of House-holds	Total Population including Institutional & Houseless Population		
						P	M	F
(0)	(1)	(2)	(3)	(4)	(5)	(6)	(7)	(8)
		LXIX. KANCHIPURAM (M)—cont.						
82	H.N.B./E.B. No.	9/82 (Part) Total		**40**	**53**	**243**	**127**	**116**
83		12/83 (Part) Total		**45**	**118**	**635**	**368**	**267**
84		13/84		59	74	332	167	165
85		13/85		80	156	675	357	318
86		13/86		53	138	571	279	292
87		13/87		66	107	515	281	234
		(Part) Total		**258**	**475**	**2,093**	**1,084**	**1,009**
88		14/88		103	169	688	334	354
89		14/89		87	121	588	286	302
90		14/90		140	191	778	392	386
		(Part) Tota		**330**	**481**	**2,054**	**1,012**	**1,042**
91		15/91		71	101	494	235	259
92		15/92		87	88	408	213	195
93		15/93		65	150	710	364	346
94		15/94		82	153	685	351	334
95		15/95		65	125	539	268	271
96		15/96		111	170	734	380	354
97		15/97		49	119	525	270	255
		Total		**530**	**906**	**4,095**	**2,081**	**2,014**
98		16/98		48	98	476	232	244
99		16/99		64	109	516	264	252
100		16/100		45	114	473	230	243
101		16/101		72	152	768	393	375
102		16/102		44	94	430	210	220
103		16/103		67	146	684	354	330
		Total		**340**	**713**	**3,347**	**1,683**	**1,664**
104		17/104		41	65	333	159	174
105		17/105		104	165	810	407	403
106		17/106		120	210	889	449	440
		(Part) Total		**265**	**440**	**2,032**	**1,015**	**1,017**
107		18/107		120	133	596	303	293
108		18/108		14	64	300	158	142
109		18/109		102	171	766	374	392
110		18/110		87	160	673	348	325

CENSUS ABSTRACT—cont.

TALUK

Scheduled Castes		Scheduled Tribes		Literate and Educated Persons		WORKERS					
						Total Workers (i - ix)		I Cultivators		II Agricultural Labourers	
M	F	M	F	M	F	M	F	M	F	M	F
(9)	(10)	(11)	(12)	(13)	(14)	(15)	(16)	(17)	(18)	(19)	(20)
....	....	....	....	**96**	**64**	**67**	**8**	**4**	...	**1**	....
....	....	....	....	**264**	**135**	**191**	**9**	**3**	....	....	....
....	...	....	....	83	24	109	18	....	....	....	....
....	....	....	....	234	101	210	20	2	....	....	...
....	....	....	....	182	116	165	72	4	....	....	....
....	....	....	....	**179**	53	149	11	....	....	....	....
....	....	....	...	**678**	**294**	**633**	**121**	**6**	....	....	...
...	....	....	....	232	140	186	28	1	2	....	....
....	....	14	12	216	154	151	7	7	....	....	..
....	....	13	17	217	108	209	51	2	....	....	..
....	....	**27**	**29**	**665**	**402**	**546**	**86**	**10**	**2**	....	....
...	....	....	....	153	112	118	29	8	....	3	2
....	....	....	....	105	25	133	43	....	....	...	...
....	....	....	....	264	118	221	7	7	....	1	....
....	....	....	....	240	132	176	12	1	....	....	....
....	....	10	16	178	113	142	22	6	....	....	....
33	30	23	14	204	71	216	145	4	....	5	**7**
...	....	...	...	192	80	162	49	5	....	....	....
33	**30**	**33**	**30**	**1,336**	**651**	**1,168**	**307**	**31**	....	**9**	**9**
....	..	...	....	162	**98**	124	17	4	....	....	....
....	....	....	....	175	89	148	18	....	....	....	....
....	....	....	....	146	84	140	8	....	....	....	...
....	....	....	....	289	178	212	34	6	1	....	....
....	....	....	....	150	127	106	5	4	....	1	....
....	....	....	....	229	120	172	6	9	....	1	....
....	....	..	...	**1,151**	**696**	**902**	**88**	**23**	**1**	**2**	....
....	....	..	....	132	132	73	13	**4**	....	....	....
....	....	..	....	318	225	210	11	10	....	1	...
....	....	..	....	272	128	255	48	4	....	....	....
....	....	...	....	**722**	**485**	**538**	**72**	**18**	....	**1**	....
....	....	....	....	229	129	184	6	....	....	....	....
....	....	....	....	97	39	100	21	1	....	....	....
....	....	....	....	242	116	230	33	4	....	....	....
...	....	....	...	288	137	198	5	4	....	....	...

URBAN BLOCKWISE PRIMARY

10. KANCHIPURAM

Serial No.	Location Code No.	Name of Town / Word/Enumerator's Block No.	WORKERS							
			III Livestock, Forestry, Fishing, Hunting, Plantations, Orchards & Allied activities		IV Mining and Quarrying		(V) Manufacturing, Processing, Servicing and Repairs			
							(a) Household Industry		(b) Other than Household Industry	
			M	F	M	F	M	F	M	F
			(21)	(22)	(23)	(24)	(25)	(26)	(27)	(28)
		LXIX. KANCHIPURAM (M)—cont.								
82	H.N.B./E.B. No.	9/82 (Part) Total	1	....	....	....	1	2	11	1
83		12/83 (Part) Total	....	....	....	....	15	2	46	....
84		13/84	4	....	....	....	25	....	61	13
85		13/85	....	....	....	....	152	7	12	8
86		13/86	....	....	....	....	84	67	27	3
87		13/87	1	....	....	....	49	1	36	4
		(Part) Total	5	....	....	....	310	75	136	28
88		14/88	....	1	....	....	21	12	54	6
89		14/89	....	....	....	....	5	1	35	....
90		14/90	....	....	....	....	35	25	65	14
		(Part) Total	....	1	....	....	61	38	154	20
91		15/91	4	....	....	....	....	....	40	21
92		15/92	3	....	....	....	29	5	58	25
93		15/93	5	....	....	....	121	3	22	1
94		15/94	....	....	....	....	86	6	16	1
95		15/95	....	....	....	....	64	11	11	2
96		15/96	5	5	....	....	97	87	42	12
97		15/97	1	....	....	....	12	15	60	2
		Total	18	5	....	....	409	127	249	64
98		16/98	1	....	....	....	1	....	46	
99		16/99	....	....	....	....	....	....	50	....
100		16/100	....	....	....	....	42	1	24	....
101		16/101	....	....	....	....	41	8	21	1
102		16/102	....	....	....	....	3	....	25	....
103		16/103	....	....	....	....	41	2	54	1
		Total	1	....	....	....	128	11	220	2
104		17/104	....	....	....	....	....	1	9	....
105		17/105	....	....	....	....	30	2	29	....
106		17/106	4	1	....	....	72	13	78	11
		(Part) Total	4	1	....	....	102	16	116	11
107		18/107	....	....	....	....	134	1	17	1
108		18/108	....	....	....	....	65	15	2	....
109		18/109	....	....	....	....	113	2	46	22
110		18/110	....	....	....	....	148	2	10	....

CENSUS ABSTRACT—cont.

TALUK

WORKERS									
VI Construction		VII Trade and Commerce		VIII Transport, Storage & Communications		IX Other Services		X Non-workers	
M	F	M	F	M	F	M	F	M	F
(29)	(30)	(31)	(32)	(33)	(34)	(35)	(36)	(37)	(38)
3	2	30	....	7	....	9	3	60	108
....	....	87	2	28	....	12	5	177	258
1	1	9	4	3	....	6	....	58	147
....	....	24	3	5	....	15	2	147	298
1	....	26	....	2	....	21	2	114	220
5	2	28	1	8	....	22	3	132	223
7	3	87	8	18	....	64	7	451	888
2	....	64	2	11	1	33	4	148	326
3	....	70	1	7	....	24	5	135	295
9	2	39	4	15	....	44	6	183	335
14	2	173	7	33	1	101	15	466	956
1	1	33	2	10	....	19	3	117	230
6	1	17	3	11	....	9	9	80	152
1	....	35	1	9	....	20	2	143	339
3	1	22	2	7	....	41	2	175	322
1	....	29	4	6	....	25	5	126	249
2	5	27	13	20	11	14	5	164	209
5	2	38	22	24	....	17	8	108	206
19	10	201	47	87	11	145	34	913	1,707
1	....	51	9	10	....	10	8	108	227
12	7	48	7	19	....	19	4	116	234
8	1	23	2	28	1	15	3	90	235
13	2	46	9	24	3	61	10	181	341
6	....	23	....	10	....	34	5	104	215
9	....	24	....	14	....	20	3	182	324
49	10	215	27	105	4	159	33	781	1,596
....	....	30	....	2	....	28	12	86	161
4	....	74	1	16	....	46	8	197	392
8	10	29	7	27	....	33	6	194	392
12	10	133	8	45	....	107	26	477	945
1	....	20	....	2	....	10	4	119	287
....	....	22	3	....	....	10	3	58	121
7	1	24	1	15	....	21	7	144	359
....	....	14	1	6	....	16	2	150	320

URBAN BLOCKWISE PRIMARY

10. KANCHIPURAM

Serial No.	Location Code No.	Name of Town/Ward/ Enumerator's Block No.	Area of Town in Sq. Km.	Occupied Residential Houses	No. of House-holds	Total Population including Institutional & Houseless Population		
						P	M	F
(0)	(1)	(2)	(3)	(4)	(5)	(6)	(7)	(8)
	LXIX.	KANCHIPURAM (M)—cont.						
111		18/111		91	173	728	367	361
112		18/112		102	144	629	324	305
		Total		**516**	**845**	**3,692**	**1,874**	**1,818**
113		19/113		73	118	553	228	265
114		19/114		48	130	543	284	259
115		19/115		93	127	530	278	252
116		19/116		90	148	644	331	313
117		19/117		82	181	731	366	365
118		19/118		49	129	546	265	281
		Total		**435**	**833**	**3,547**	**1,812**	**1,735**
119		20/119		109	192	834	420	414
120		20/120		102	175	728	366	362
121		20/121		65	167	743	373	370
122		20/122		29	39	182	101	81
123		20/123		116	156	709	372	337
		Total		**421**	**729**	**3,196**	**1,632**	**1,564**
124		25/124 (Part) Total		**16**	**26**	**235**	**158**	**77**
		III WARD TOTAL		**3,196**	**5,619**	**25,169**	**12,846**	**12,323**
125		10/125 (Part) Total		**21**	**30**	**123**	**59**	**64**
126		17/126		14	23	100	49	51
127		17/127		96	165	756	372	384
		(Part) Total		**110**	**188**	**856**	**421**	**435**
128		21/128		102	153	566	291	275
129		21/129		87	181	808	404	404
130		21/130		65	94	442	230	212
131		21/131		79	135	607	300	307
132		21/132		113	179	752	378	374
133		21/133		69	154	734	375	359
		Total		**515**	**896**	**3,909**	**1,978**	**1,931**
134		22/134		113	161	693	369	324
135		22/135		77	158	753	403	350
136		22/136		84	110	518	260	258
137		22/137		104	133	645	320	325
		(Part) Total		**378**	**562**	**2,609**	**1,352**	**1,257**

CENSUS ABSTRACT cont.

TALUK

Scheduled Castes		Scheduled Tribes		Literate and Educated Persons		WORKERS					
						Total Workers (i-ix)		I Cultivators		II Agricultural Labourers	
M	F	M	F	M	F	M	F	M	F	M	F
(9)	(10)	(11)	(12)	(13)	(14)	(15)	(16)	(17)	(18)	(19)	(20)
....	....	....	....	204	91	215	36	....	....	....	....
....	....	....	....	215	90	195	27	5	....	....	....
....	....	....	....	**1,275**	**602**	**1,122**	**128**	**14**	....	....	....
....	....	....	....	188	67	182	2	....	....	1	....
....	....	....	....	206	103	168	....	1	....	....	....
....	....	....	....	154	60	172	19	4	....	1	....
....	....	....	....	276	107	223	11	....	....	....	....
....	....	....	....	284	152	240	8	7	....	....	....
....	....	....	....	172	87	166	10	6	....	....	....
....	....	....	....	**1,280**	**576**	**1,151**	**50**	**18**	....	**2**	....
2	3	....	....	272	120	266	4	5	....	2	....
....	....	....	....	205	86	217	17	3	1	....	....
....	....	....	....	237	122	223	22	12	1	....	....
....	....	....	....	56	11	59	2	2	....	2	....
....	....	....	....	195	47	217	89	17	....	16	51
2	**3**	....	....	**965**	**386**	**982**	**134**	**39**	**2**	**20**	**51**
....	....	....	....	**111**	**40**	**120**	**19**	**2**	....	....	....
35	**33**	**60**	**59**	**8,543**	**4,331**	**7,420**	**1,022**	**188**	**5**	**35**	**60**
2	**3**	....	....	**45**	**41**	**26**	**7**	**1**	....	....	....
....	....	....	....	40	13	27	....	3	....	....	....
....	....	....	....	324	225	208	13	23	**4**	....	....
....	....	....	....	**364**	**238**	**235**	**13**	**26**	**4**	....	....
....	....	....	....	148	43	173	16	1	....	....	....
....	....	....	....	305	212	211	10	3	....	....	....
....	....	....	....	170	82	121	4	**16**	....	**8**	....
....	....	....	....	204	81	171	**18**	11	....	....	....
....	....	....	....	245	94	229	23	6	....	4	1
....	....	10	10	270	135	211	6	32	....	2	....
....	....	**10**	**10**	**1,342**	**647**	**1,116**	**77**	**71**	....	**14**	**1**
....	....	....	....	229	88	211	53	2	....	2	....
....	....	....	....	226	113	214	2	2	....	1	....
1	2	....	....	187	106	162	**62**	....	....	2	1
....	....	....	....	191	116	175	35	5	....	6	**10**
1	**2**	....	....	**833**	**423**	**762**	**152**	**9**	....	**11**	**11**

URBAN BLOCKWISE PRIMARY

10. KANCHIPURAM

Serial No.	Location Code No.	Name of Town/Ward/ Enumerator's Block No.	WORKERS							
			III Livestock, Forestry, Fishing, Hunting, Plantations, Orchards, & Allied activities		IV Mining and Quarrying		(V) Manufacturing, Processing, Servicing and Repairs			
							(a) Household Industry		(b) Other than Household Industry	
			M	F	M	F	M	F	M	F
			(21)	(22)	(23)	(24)	(25)	(26)	(27)	(28)
		LXIX. KANCHIPURAM (M)—cont.								
111	H.N.B/E.B. No.	18/111	....	....	....	....	89	19	73	9
112		18/112	6	....	....	....	124	18	17	4
		Total	**6**	....	....	....	**673**	**57**	**165**	**36**
113		19/113	....	....	....	....	154	2	6	....
114		19/114	....	....	....	....	130	....	8	....
115		19/115	2	1	....	....	87	6	30	7
116		19/116	....	....	....	....	182	9	10	1
117		19/117	....	....	....	....	177	4	20	....
118		19/118	....	....	....	....	110	4	12	....
		Total	**2**	**1**	....	....	**840**	**25**	**86**	**8**
119		20/119	....	....	....	....	211	3	11	....
120		20/120	....	....	....	....	171	14	7	....
121		20/121	....	....	....	....	154	5	28	15
122		20/122	3	1	....	....	20	....	14	....
123		20/123	8	3	....	....	16	....	98	5
		Total	**11**	**4**	....	....	**572**	**22**	**158**	**20**
124		25/124 (Part) Total	**2**	....	....	....	**1**	**2**	**25**	**16**
		III WARD TOTAL	**50**	**12**	....	....	**3,112**	**377**	**1,366**	**206**
125		10/125 (Part) Total	....	....	....	....	**4**	....	**4**	....
126		17/126	....	....	....	....	....	....	7	....
127		17/127	....	....	....	....	17	1	47	....
		(Part) Total	....	....	....	....	**17**	**1**	**54**	....
128		21/128	....	....	....	....	16	3	116	9
129		21/129	....	....	....	....	42	....	51	4
130		21/130	**13**	....	....	....	7	....	23	....
131		21/131	5	....	....	....	15	....	63	7
132		21/132	2	....	....	....	89	3	48	10
133		21/133	4	....	....	....	22	....	52	2
		Total	**24**	....	....	....	**191**	**6**	**353**	**32**
134		22/134	....	....	....	....	101	9	45	27
135		22/135	1	....	....	....	85	2	58	....
136		22/136	4	1	1	....	52	55	45	2
137		22/137	....	....	....	....	54	16	53	5
		(Part) Total	**5**	**1**	**1**	....	**292**	**82**	**201**	**34**

CENSUS ABSTRACT—cont.

TALUK

WORKERS									
VI Construction		VII Trade and Commerce		VIII Transport, Storage & Communications		IX Other Services		X Non - workers	
M	F	M	F	M	F	M	F	M	F
(29)	(30)	(31)	(32)	(33)	(34)	(35)	(36)	(37)	(38)
2	1	24	1	4	....	23	6	152	325
1	...	32	1	3	...	7	4	129	278
11	**2**	**136**	**7**	**30**	....	**87**	**26**	**752**	**1,690**
....	....	11	....	....	....	10	....	106	263
....	....	13	....	2	....	14	....	116	259
14	4	18	1	1	....	15	....	106	233
1	....	16	....	2	....	12	1	108	302
1	....	16	....	1	....	18	4	126	357
....	....	18	3	1	....	19	3	99	271
16	**4**	**92**	**4**	**7**	....	**88**	**8**	**661**	**1,685**
....	....	15	....	....	...	22	1	154	410
....	....	18	1	...	....	18	1	149	345
....	...	11	....	1	....	17	1	150	348
11	....	1	....	2	..	4	1	42	79
46	22	9	7	2	...	5	1	155	248
57	**22**	**54**	**8**	**5**	....	**66**	**5**	**650**	**1,430**
....	...	**70**	...	**2**	....	**18**	**1**	**38**	**58**
188	**65**	**1,278**	**118**	**367**	**16**	**856**	**163**	**5,426**	**11,301**
2	....	11	1	....	...	4	6	33	57
....	....	14	....	....	....	3	....	22	51
1	1	73	....	2	....	45	7	164	371
1	1	87	....	2	....	48	7	186	422
10	2	11	2	7	....	12	....	118	259
4	....	74	3	9	...	26	3	193	394
1	...	32	2	4	....	17	2	109	208
3	....	43	7	9	....	22	4	129	289
11	4	28	2	19	....	22	3	149	351
6	..	50	....	12	...	31	4	164	353
35	**6**	**238**	**16**	**60**	....	**130**	**16**	**862**	**1,854**
6	4	28	5	11	....	16	8	158	271
3	....	27	....	17	...	20	....	189	348
1	1	31	2	13	....	13	....	98	196
1	....	21	1	5	....	30	3	145	290
11	**5**	**107**	**8**	**46**	....	**79**	**11**	**590**	**1,106**

URBAN BLOCKWISE PRIMARY

10. KANCHIPURAM

Serial No.	Location Code No.	Name of Town / Ward / Enumerator's Block No.	Area of Town in Sq. Km.	Occupied Residential Houses	No. of House-holds	Total Population including Institutional & Houseless Population		
						P	M	F
(0)	(1)	(2)	(3)	(4)	(5)	(6)	(7)	(8)
	LXIX. KANCHIPURAM (M)—cont.							
138	H.N.B/E.B.No.	23/138		141	194	908	470	438
139		23/139		89	151	615	309	306
140		23/140		76	134	610	301	309
141		23/141		53	63	317	154	163
142		23/142		113	159	720	353	367
143		23/143		80	114	602	308	294
		Total		**552**	**815**	**3,772**	**1,895**	**1,877**
144		24/144		81	133	694	329	365
145		24/145		99	151	767	360	407
146		24/146		73	173	814	424	390
147		24/147		54	85	410	194	216
148		24/148		108	158	771	386	385
		Total		**415**	**700**	**3,456**	**1,693**	**1,763**
149		25/149		80	136	728	377	351
150		25/150		66	103	493	255	238
151		25/151		92	158	720	352	368
152		25/152		68	125	591	288	303
		(Part, Total		**306**	**522**	**2,532**	**1,272**	**1,260**
153		26/153		89	167	763	374	389
154		26/154		95	174	841	422	419
155		26/155		105	142	784	385	399
156		26/156		92	138	654	326	328
		Total		**381**	**621**	**3,042**	**1,507**	**1,535**
157		27/157		66	157	750	391	359
158		27/158		52	96	409	199	210
159		27/159		100	162	810	445	365
160		27/160		83	115	622	298	324
161		27/161		60	64	618	341	277
162		27/162		90	109	484	236	248
163		27/163		67	105	523	247	276
		Total		**518**	**808**	**4,216**	**2,157**	**2,059**
164		28/164		63	90	767	397	370
165		28/165		83	134	621	325	296
166		28/166		54	78	431	224	207

CENSUS ABSTRACT—cont.

TALUK

Scheduled Castes		Scheduled Tribes		Literate and Educated Persons		WORKERS: Total Workers (i-ix)		I Cultivators		II Agricultural Labourers	
M	F	M	F	M	F	M	F	M	F	M	F
(9)	(10)	(11)	(12)	(13)	(14)	(15)	(16)	(17)	(18)	(19)	(20)
....	....	....	....	154	132	243	70	6	....	2	3
....	....	....	....	220	146	161	16	12	....	3	8
....	....	3	2	215	130	144	16	16	....	....	1
....	....	....	....	104	60	79	7	2	....	....	....
....	....	....	....	292	254	161	26	16	4	....	....
....	....	....	....	260	200	**165**	16	10	2	1	....
....	....	**3**	**2**	**1,145**	**922**	**953**	**151**	**62**	**6**	**6**	**12**
....	....	....	....	221	169	156	7	9	....	....	....
....	....	....	....	277	269	174	22	7	6	....	....
....	....	....	....	315	216	**197**	30	10	1	....	....
....	....	....	....	158	130	102	16	8	....	....	....
....	....	....	....	304	215	199	40	7	....	....	....
....	....	....	....	**1,275**	**999**	**828**	**115**	**41**	**7**	....	....
....	....	....	....	299	236	176	23	21	3	1	....
....	....	....	....	183	128	124	9	8	1	....	....
4	5	4	6	295	262	154	45	5	....	....	....
8	9	....	....	229	187	153	20	13	....	....	....
12	**14**	**4**	**6**	**1,006**	**813**	**607**	**97**	**47**	**4**	**1**	....
....	....	....	....	248	176	197	20	13	1	....	1
....	....	....	....	344	234	243	18	9	2	....	....
....	....	4	1	277	177	199	26	24	5	2	....
....	....	2	2	269	222	175	26	17	3	2	3
....	....	**6**	**3**	**1,138**	**809**	**814**	**98**	**63**	**11**	**4**	**4**
....	....	....	....	277	177	**202**	20	19	....	....	2
....	....	....	....	134	87	**101**	16	10	....	4	3
....	....	....	....	301	177	193	2	....	....	90	....
3	2	....	....	211	152	150	27	3	....	1	1
46	4	....	....	**269**	**119**	163	11	1	....	2	2
....	....	....	....	199	105	116	4	**5**	....	2	....
....	....	....	....	184	143	122	7	6	....	....	....
49	**6**	....	....	**1,575**	**960**	**1,047**	**87**	**44**	....	**99**	**8**
....	....	3	5	248	163	231	27	**5**	....	....	....
....	....	....	....	200	100	175	32	15	....	10	3
....	....	....	....	177	116	119	9	15	1	....	....

URBAN BLOCKWISE PRIMARY

10. KANCHIPURAM

Serial No.	Location Code No.	Name of Town / Ward / Enumerator's Block No.	WORKERS III Livestock, Forestry, Fishing, Hunting, Plantations, Orchards & Allied activities		IV Mining and Quarrying		(V) Manufacturing, Processing, Servicing and Repairs (a) Household Industry		(b) Other than Household Industry	
			M	F	M	F	M	F	M	F
			(21)	(22)	(23)	(24)	(25)	(26)	(27)	(28)
		LXIX. KANCHIPURAM (M)—*cont.*								
138	H.N.B/E.B.No.	23/138	5	1	....	....	32	11	102	46
139		23/139	4	....	....	....	....	....	36	2
140		23/140	9	....	....	....	....	....	22	1
141		23/141	....	....	....	....	....	....	20	1
142		23/142	....	....	....	....	2	....	14	....
143		23/143	3	....	....	....	4	....	22	....
		Total	**21**	**1**	....	....	**38**	**11**	**216**	**50**
144		24/144	....	....	....	....	7	....	28	....
145		24/145	....	....	....	....	2	2	24	....
146		24/146	....	....	....	....	12	8	50	2
147		24/147	....	....	....	....	11	2	14	3
148		24/148	....	....	....	....	22	14	22	1
		Total	....	....	....	....	**54**	**26**	**138**	**6**
149		25/149	....	....	....	....	....	....	36	....
150		25/150	....	....	....	....	....	....	23	....
151		25/151	....	....	....	....	....	....	15	1
152		25/152	....	....	....	....	....	2	33	6
		(Part) Total	....	....	....	....	....	**2**	**107**	**7**
153		26/153	8	1	....	....	....	1	36	2
154		26/154	10	1	....	....	2	....	43	3
155		26/155	6	1	....	....	....	....	33	1
156		26/156	....	....	....	....	1	1	28	1
		Total	**24**	**3**	....	....	**3**	**2**	**140**	**7**
157		27/157	3	....	....	....	17	1	28	2
158		27/158	....	2	....	....	2	1	21	....
159		27/159	....	....	....	....	3	1	19	....
160		27/160	....	....	....	....	4	2	28	2
161		27/161	9	....	....	....	6	....	48	1
162		27/162	....	....	....	....	1	....	23	....
163		27/163	....	....	....	....	9	1	22	1
		Total	12	2	....	....	**42**	**6**	**189**	**6**
164		28/164	....	....	....	....	32	17	59	....
165		28/165	1	1	....	....	31	15	41	1
166		28/166	....	1	....	....	1	1	28	1

CENSUS ABSTRACT—cont.

TALUK

WORKERS									
VI Construction		VII Trade and Commerce		VIII Transport, Storage & Communications		IX Other Services		X Non - workers	
M	F	M	F	M	F	M	F	M	F
(29)	(30)	(31)	(32)	(33)	(34)	(35)	(36)	(37)	(38)
13	2	43	3	10	....	30	4	227	368
9	2	46	4	15	....	36	....	148	290
4	...	54	8	9	2	30	4	157	293
2	1	33	3	8	1	14	1	75	156
5	3	43	2	16	7	65	10	192	341
6	4	56	1	22	2	41	7	143	278
39	**12**	**275**	**21**	**80**	**12**	**216**	**26**	**942**	**1,726**
6	....	63	....	11	....	32	7	173	358
13	....	55	...	14	....	59	14	186	385
11	...	72	9	10	...	32	10	227	360
1	2	28	1	7	....	33	8	92	200
6	3	58	3	11	....	73	19	187	345
37	**5**	**276**	**13**	**53**	....	**229**	**58**	**865**	**1,648**
1	6	55	....	6	....	56	14	201	328
10	....	33	...	18	....	32	8	131	229
6	2	43	4	14	1	71	37	198	323
5	....	46	3	14	....	42	9	135	283
22	**8**	**177**	**7**	**52**	**1**	**201**	**68**	**665**	**1,163**
4	....	55	7	36	....	45	7	177	369
12	1	94	7	20	....	53	4	179	401
14	...	89	16	10	....	21	3	186	373
4	...	59	1	19	1	45	16	151	302
34	**1**	**297**	**31**	**85**	**1**	**164**	**30**	**693**	**1,445**
25	4	60	1	15	....	35	10	189	339
8	1	36	5	10	....	10	4	98	194
3	...	28	...	16	...	34	1	252	363
11	....	61	13	16	2	26	7	148	297
4	....	40	6	30	1	23	1	178	266
21	...	50	1	7	....	7	3	120	244
5	1	40	1	15	....	25	3	125	269
77	**6**	**315**	**27**	**109**	**3**	**168**	**29**	**1,110**	**1,972**
8	...	83	2	17	1	27	7	166	343
6	....	41	8	13	....	17	4	150	264
1	....	62	2	4	...	16	3	105	198

URBAN BLOCKWISE PRIMARY

10. KANCHIPURAM

Serial No.	Location Code No.	Name of Town/Ward/ Enumerator's Block No.	Area of Town in Sq. Km.	Occupied Residential Houses	No. of House-holds	Total Population including Institutional & Houseless Population		
						P	M	F
(0)	(1)	(2)	(3)	(4)	(5)	(6)	(7)	(8)
	LXIX. KANCHIPURAM (M) – cont.							
167	H. N. B/E. B. No.	28/167		48	56	340	178	162
168		28/168		108	150	647	335	312
169		28/169		138	151	739	367	372
170		28/170		94	146	745	361	384
171		28/171		81	119	620	317	303
172		28/172		112	130	661	343	318
173		28/173		47	81	419	205	214
174		28/174		93	131	602	322	280
175		28/175		65	151	731	363	368
		Total		986	1,417	7,323	3,737	3,586
176		29/176		85	141	658	345	313
177		29/177		67	94	518	268	250
178		29/178		49	74	345	188	157
179		29/179		131	177	743	375	368
180		29/180		104	129	648	316	332
181		29/181		95	146	683	355	328
		Total		531	761	3,595	1,847	1,748
		IV WARD TOTAL		4,713	7,310	35,433	17918	17,515
182		22/182 (Part) V WARD TOTAL		96	130	567	281	286
		TOWN TOTAL	11.37	14,440	23,414	110,657	56,267	54,390
	LXX. PUTHERI (P)							
1	H.N.B / E. B. No.	1/270 Total		50	99	377	193	184
2		2/271 Total		97	132	585	294	291
3		3/272 Total		44	60	267	129	138
		TOWN TOTAL	3.91	191	291	1,229	616	613
	LXXI. SEVILIMEDU (P)							
1	H.N.B / E. B. No.	1/273 Total		125	143	621	313	308
2		2/274 Total		139	148	576	299	277
3		3/275 Total		130	163	701	349	352
4		4/276 Total		86	100	518	273	245
5		5/277		159	159	808	418	390
6		5/278		97	97	567	311	256
		Total		256	256	1,375	729	646
7		6/279 Total		35	35	192	99	93

CENSUS ABSTRACT—cont.

TALUK

Scheduled Castes		Scheduled Tribes		Literate and Educated Persons		WORKERS					
						Total Workers (i-ix)		I Cultivators		II Agricultural Labourers	
M	F	M	F	M	F	M	F	M	F	M	F
(9)	(10)	(11)	(12)	(13)	(14)	(15)	(16)	(17)	(18)	(19)	(20)
....	....	....	....	125	97	96	5	1	....	....	....
....	....	....	....	254	193	160	7	2	....	1	....
....	....	....	....	226	130	210	25	11	....	7	1
....	....	....	....	216	113	196	51	2	....	....	....
....	....	....	....	194	125	170	2	5	....	....	....
....	....	....	....	239	118	200	10	4	....	4	....
....	....	....	....	157	117	93	6	3	....	....	....
....	....	....	....	187	75	184	35	....	....	....	....
....	....	....	....	253	183	190	18	40	....	5	....
....	....	3	5	2,476	1,530	2,024	227	103	1	27	4
1	....	....	....	280	200	173	11	8	....	3	....
....	....	....	....	187	88	132	12	4	4	4	
....	....	....	....	137	55	91	4	1	....	2	....
4	6	....	....	170	59	213	52	2	....	1	....
180	176	....	....	142	102	158	38	9	....	1	....
9	12	....	....	243	258	152	20	3	....	3	....
194	197	....	....	1,159	762	919	144	27	4	14	1
258	227	26	26	12,358	8,544	9,331	1,160	494	37	176	41
3	2	....	....	150	67	158	21	8		14	15
1,124	1,045	193	185	38,207	23,929	30,393	4,036	1,239	67	375	187
....	....	....	....	99	35	113	13	30	6	14	5
265	264	....	....	92	32	162	30	2	....	116	27
129	138	....	....	35	20	80	18	2	1	69	17
394	402	....	....	226	87	355	61	34	7	199	49
....	....	....	....	180	51	198	6	....	....	31	2
....	....	....	....	136	50	180	15	11	1	18	9
....	....	....	....	160	66	227	11	27	....	40	5
10	4	....	....	115	27	172	3	41	....	20	1
416	388	....	....	131	49	230	8	12	2	200	1
110	99	....	....	140	63	169	23	9	1	18	6
526	487	....	....	271	112	399	31	21	3	218	7
99	53	....	....	41	18	58	65	29	....	14	28

URBAN BLOCKWISE PRIMARY

10. KANCHIPURAM

Serial No.	Location Code No.	Name of Town/ Ward/Enumerator's Block No.	WORKERS							
			III Livestock, Forestry, Fishing, Hunting Plantations, Orchards & Allied activities		IV Mining and Quarrying		(V) Manufacturing, Processing, Servicing and Repairs			
							(a) Household Industry		(b) Other than Household Industry	
			M	F	M	F	M	F	M	F
			(21)	(22)	(23)	(24)	(25)	(26)	(27)	(28)
		LXIX. KANCHIPURAM (M)—cont.								
167		H. N. B/E. B. No. 28/167	1	....	....	....	2	1	16	1
168		28/168	....	....	....	....	1	....	12	....
169		28/169	7	1	....	....	8	....	53	6
170		28/170	42	5	....	....	6	1	52	....
171		28/171	....	....	....	....	17	....	102	....
172		28/172	6	....	....	....	35	1	70	2
173		28/173	....	....	....	....	19	....	21	....
174		28/174	3	....	....	....	3	5	83	1
175		28/175	1	2	....	....	....	....	42	4
		Total	61	10	....	....	155	41	571	16
176		29/176	2	....	....	....	10	2	25	....
177		29/177	1	....	....	....	4	....	61	....
178		29/178	7	1	....	....	6	1	24	....
179		29/179	19	8	....	....	3	....	85	3
180		29/180	....	....	....	....	....	....	69	1
181		29/181	....	....	....	....	....	....	30	1
		Total	29	9	....	....	23	3	294	5
		IV WARD TOTAL	176	26	1	....	819	180	22.67	163
182		22/182 (Part) V WARD TOTAL	....	....	....	....	50	....	38	2
		TOWN TOTAL	323	43	1	....	7,648	1,086	5,903	586
		LXX. PUTHERI (P)								
1		H.N.B. / E. B. No. 1/270 Total	....	....	....	....	58	....	2	....
2		2/271 Total	....	....	....	....	....	....	1	....
3		3/272 Total	....	....	....	....	....	....	1	....
		TOWN TOTAL	....	....	....	....	58	....	4	....
		LXXI. SEVILIMEDU (P)								
1		H.N.B / E. B. No. 1/273 Total	2	....	....	....	10	1	140	3
2		2/274 Total	1	....	....	....	85	1	12	2
3		3/275 Total	2	....	....	....	76	....	16	....
4		4/276 Total	3	....	....	....	98	2	4	....
5		5/277	1	....	....	....	....	....	4	....
6		5/278	....	....	....	....	103	2	30	13
		Total	1	....	....	....	103	2	34	13
7		6/279 Total	1	....	....	....	....	....	2	....

CENSUS ABSTRACT—cont.

TALUK

WORKERS									
VI Construction		VII Trade and Commerce		VIII Transport, Storage Communications		IX Other Services		X Non - workers	
M	F	M	F	M	F	M	F	M	F
(29)	(30)	(31)	(32)	(33)	(34)	(35)	(36)	(37)	(38)
8	....	44	1	11	...	13	2	82	157
4	....	43	...	8	....	89	7	175	305
5	....	91	15	7	....	21	2	157	347
1	....	47	37	29	6	17	2	165	333
7	....	24	2	6	....	9	...	147	301
6	1	56	1	7	....	12	5	143	308
3	1	25	1	6	....	16	4	112	208
25	9	36	3	7	5	27	12	138	245
10	1	3	3	20	1	42	7	173	350
84	**12**	**582**	**75**	**135**	**13**	**306**	**55**	**1,713**	**3,359**
2	...	40	1	16	1	67	7	172	302
5	....	27	2	13	....	13	5	136	238
4	...	29	4	3	....	15	5	97	146
18	5	38	27	21	....	26	9	162	316
....	...	25	3	6	....	48	34	158	294
2	....	44	11	40	4	30	4	203	308
31	**5**	**203**	**48**	**99**	**5**	**199**	**64**	**928**	**1,604**
373	**61**	**2,568**	**247**	**721**	**35**	**1,736**	**370**	**8,587**	**16,355**
4	....	**17**	**1**	**5**	**1**	**22**	**2**	**123**	**265**
904	**181**	**7,255**	**626**	**1,911**	**110**	**4,834**	**1,150**	**25,874**	**50,354**
3	....	**3**	**1**	...	....	**3**	**1**	**80**	**171**
13	....	**1**	....	**2**	...	**27**	**3**	**132**	**261**
....	....	....	...	..	....	**8**	....	**49**	**120**
16	...	**4**	**1**	**2**	....	**38**	**4**	**261**	**552**
2	....	**3**	....	**2**	....	**8**	....	**115**	**302**
20	**1**	**8**	....	**7**	....	**18**	**1**	**119**	**262**
25	..	**22**	**6**	**6**	....	**13**	....	**122**	**341**
..	....	**2**	....	....	....	*4*	....	**101**	**242**
1	..	3	3	....	....	9	2	**188**	382
1	..	2	...	2	...	**4**	1	142	233
2	....	**5**	**3**	**2**	....	**13**	**3**	**330**	**615**
....	....	....	...	**1**	....	**11**	...	**41**	**65**

URBAN BLOCKWISE PRIMARY

10. KANCHIPURAM

Serial No.	Location Code No.	Name of Town/Ward/ Enumerator's Block No.	Area of Town in Sq. Km.	Occupied Residential Houses	No. of House-holds	Total Population including Institutional & Houseless Population		
						P	M	F
(0)	(1)	(2)	(3)	(4)	(5)	(6)	(7)	(8)
	LXXI. SEVILIMEDU (P)—cont.							
8	H.N.B/E.B. No.	7/280 Total		154	155	622	342	280
		TOWN TOTAL	14.51	925	999	4,605	2,404	2,201
	LXXII. NATHAPETTAI (P)							
1	H.N.B/E.B. No.	1/281 Total		128	136	663	334	329
2		2/282 Total		81	81	358	179	179
3		5/283 (Part)Total		48	48	252	127	125
4		5/284 (Part)Total		166	211	958	503	455
5		4/285 Total		40	40	186	102	84
6		2/86			Uninhabited			
7		3/287 (Part)Total		7	7	27	15	12
8		3/288 (Part)Total		121	138	758	483	275
		TOWN TOTAL	10.07	591	661	3,202	1,743	1,459
	LXXIII. WALAJABAD (P)							
1		1/289 Total		127	132	688	337	351
2		2/290		49	50	242	131	111
3		2/291		36	43	186	91	95
4		2/292		43	46	204	112	92
		(Part) Total		128	139	632	834	298
5		3/293 Total		71	122	547	277	270
6		4/294 Total		88	147	586	281	305
7		5/295 Total		107	132	730	394	336
8		6/296 Total		114	131	621	311	310
9		7/297		124	157	864	452	412
10		7/298		11	13	77	39	38
		Total		135	170	941	491	450
11		8/299		91	127	535	264	271
12		8/300		48	52	249	120	129
		Total		139	179	784	384	400
13		9/301 Total		98	106	500	245	255
14		10/302 Total		88	98	422	197	225
15		11/303		58	73	376	184	192
16		11/304		51	72	349	174	175
17		11/305		28	28	125	62	63
		Total		137	173	850	420	430

CENSUS ABSTRACT cont.

TALUK

Scheduled Castes		Scheduled Tribes		Literate and Educated Persons		WORKERS: Total Workers (i-ix)		WORKERS: I Cultivators		WORKERS: II Agricultural Labourers	
M	F	M	F	M	F	M	F	M	F	M	F
(9)	(10)	(11)	(12)	(13)	(14)	(15)	(16)	(17)	(18)	(19)	(20)
....	....	....	....	256	202	169	17	....	....	....	....
635	584	....	....	1,159	526	1,403	111	129	4	341	52
....	....	321	313	121	57	184	71	2	2	135	67
72	73	14	17	99	33	97	40	2	....	30	26
....	....	7	11	93	69	64	17	6	2	14	13
2	5	8	4	227	53	309	60	4	....	10	6
102	75	....	....	34	1	54	38	....	....	52	34
....	....	....	....	....	Uninhabited		....	....	....	....	....
....	....	15	11	....	....	12	8	....	....	10	8
19	....	5	5	343	53	172	63	8	....	42	58
195	153	370	361	917	366	892	297	27	4	293	212
276	286	....	....	160	82	176	43	76	4	31	28
6	3	....	....	93	63	63	11	3	2	....	....
....	1	....	....	67	53	45	1	1	....	1	....
59	56	....	....	74	41	43	16	6	....	....	3
65	60	....	....	234	157	151	28	10	2	1	3
....	....	3	3	221	161	117	11	25	....	....	....
....	....	....	....	187	161	145	9	25	....	3	....
52	6	....	....	316	168	155	8	7	....	....	....
25	31	....	....	227	144	157	28	16	....	2	....
3	3	....	....	348	255	224	18	17	....	1	....
....	....	....	....	31	25	14	....	....	....	1	....
3	3	....	....	379	280	238	18	17	....	2	....
....	....	....	....	187	216	6	3	2	....	2	....
....	....	....	....	104	75	62	1	....	....	1	....
....	....	....	....	291	291	69	4	2	....	3	....
200	205	....	....	156	94	118	78	....	....	28	41
196	220	....	....	128	110	90	51	....	....	55	39
....	....	....	....	123	61	96	10	12	2	3	2
....	....	....	....	132	60	110	4	3	....	....	....
....	....	....	....	48	16	43	....	....	....	....	....
....	....	....	....	303	137	249	14	15	2	3	2

URBAN BLOCKWISE PRIMARY

10. KANCHIPURAM

Serial No.	Location Code No.	Name of Town/Ward/ Enumerator's Block No.		WORKERS III Livestock, Forestry, Fishing, Hunting, Plantations, Orchards, & Allied activities		IV Mining and Quarrying		(V) Manufacturing, Processing, Servicing and Repairs (a) Household Industry		(b) Other than Household Industry	
				M	F	M	F	M	F	M	F
				(21)	(22)	(23)	(24)	(25)	(26)	(27)	(28)
		LXXI. SEVILIMEDU (P)—cont.									
8	H.N.B/E.B. No.	7/280	Total	4	....	....	....	....	....	2	....
		TOWN TOTAL		14	....	....	....	372	6	210	18
		LXXII. NATHAPETTAI (P)									
1	H.N.B/E.B. No.	1/281	Total	2	....	....	....	....	....	....	....
2		2/282	Total	1	....	....	....	6	2	22	7
3		5/283	(Part)Total	....	....	....	....	....	....	11	....
4		5/284	(Part)Total	2	1	....	....	191	38	41	1
5		4/285	Total	....	....	....	....	....	....	....	....
6		286		....	....	Uninhabited		....	....	....	....
7		3/287	(Part)Total	....	....	....	....	....	....	....	....
8		3/288	(Part)Total	....	....	....	....	34	1	12	....
		TOWN TOTAL		5	1	....	....	231	41	86	8
		LXXIII. WALAJABAD (P)									
1	H.N.B / E. B. No.	1/289	Total	2	....	....	....	....	....	13	....
2		2/290		....	....	....	....	8	....	1	....
3		2/291		2	....	....	....	....	....	7	....
4		2/292		1	....	....	1	....	....	3	....
			(Part) Total	3	....	....	1	8	....	11	....
5		3/293	Total	....	....	....	....	7	1	9	....
6		4/294	Total	1	....	....	....	8	....	11	1
7		5/295	Total	3	....	....	....	12	1	34	....
8		6/296	Total	....	....	....	....	23	9	41	2
9		7/297		4	....	....	....	15	....	33	....
10		7/298		....	....	....	....	....	....	5	....
			Total	4	....	....	....	5	....	38	....
11		8/299		....	....	....	....	....	....	....	....
12		8/300		....	....	....	....	....	....	11	....
			Total	....	....	....	....	....	....	11	....
13		9/301	Total	2	....	....	....	2	....	18	10
14		10/302	Total	....	....	....	....	....	....	14	....
15		11/303		....	....	....	....	68	5	3	....
16		11/304		....	....	....	....	91	1	1	....
17		11/305		....	....	....	....	41	....	....	....
			Total	....	....	....	....	200	6	4	....

CENSUS ABSTRACT—cont.

TALUK

WORKERS									
VI Construction		VII Trade and Commerce		VIII Transport, Storage & Communications		IX Other Services		X Non - workers	
M	F	M	F	M	F	M	F	M	F
(29)	(30)	(31)	(32)	(33)	(34)	(35)	(36)	(37)	(38)
....	....	2	....	1	....	160	17	173	263
49	1	42	9	19	....	227	21	1,001	2,090
....	..	4	....	22	....	14	2	150	258
11	....	2	4	5	....	18	1	82	139
2	....	19	....	1	..	11	2	43	108
14	3	22	9	15	....	10	2	194	395
....	....	....	....	....	....	2	4	48	64
....	....	....	....	Uninhabited	....	....	....	....	....
....	....	....	....	....	....	2	....	3	4
43	....	13	2	3	....	17	2	311	212
70	3	60	15	46	....	74	13	851	1,162
4	3	27	5	11	..	12	3	161	308
1	....	30	1	2	....	18	8	68	100
3	1	16	....	3	....	12	....	46	94
1	....	3	....	8	....	21	12	69	76
5	1	49	1	13	....	51	20	183	270
5	....	26	1	7	....	38	9	160	259
6	....	39	....	8	....	44	8	136	296
2	....	70	2	5	....	22	5	239	328
9	....	35	5	10	....	21	4	154	290
8	....	101	....	5	....	50	18	228	394
....	....	5	....	....	....	3	....	25	38
8	....	106	....	5	....	53	18	253	432
....	....	....	....	....	....	2	3	258	268
2	....	40	....	6	....	3	1	57	128
2	....	40	....	6	....	5	4	315	396
38	19	6	5	14	....	12	3	127	177
1	....	....	....	4	....	16	12	107	174
....	....	4	....	2	....	4	1	88	182
....	....	....	1	3	....	12	2	64	171
....	....	....	....	....	....	2	....	19	63
....	....	4	1	5	....	18	3	171	416

URBAN BLOCKWISE PRIMARY

10. KANCHIPURAM

Serial No.	Location Code No.	Name of Town / Ward / Enumerator's Block No.	Area of Town in Sq. Km.	Occupied Residential Houses	No. of Households	Total Population including Institutional & Houseless Population		
						P	M	F
(0)	(1)	(2)	(3)	(4)	(5)	(6)	(7)	(8)
		LXXIII. WALAJABAD (P)—cont.						
18		H. N. B/E. B. No. 12/306 Total		142	182	828	335	493
19		13/307 Total		101	102	524	271	253
20		2/308 (Part) Total		11	15	1,108	1,005	103
		TOWN TOTAL	8.84	1,486	1,829	9,761	5,282	4,479

CENSUS ABSTRACT—cont.

TALUK

Scheduled Castes		Scheduled Tribes		Literate and Educated Persons		WORKERS					
						Total Workers (i—ix)		I Cultivators		II Agricultural Labourers	
M	F	M	F	M	F	M	F	M	F	M	F
(9)	(10)	(11)	(12)	(13)	(14)	(15)	(16)	(17)	(18)	(19)	(20)
9	26	....	....	192	250	162	29	....	....	32	2
226	213	....	....	136	74	150	23	18	1	108	20
154	34	2	....	996	93	40	1	3	....	4	....
1,206	1,084	5	3	3,926	2,173	1,017	337	214	9	272	135

URBAN BLOCKWISE PRIMARY

10. KANCHIPURAM

Serial No.	Location Code No.	Name of Town / Word/Enumerator's Block No.	WORKERS							
			III Livestock, Forestry, Fishing, Hunting, Plantations, Orchards & Allied activities		IV Mining and Quarrying		(V) Manufacturing, Processing, Servicing and Repairs			
							(a) Household Industry		(b) Other than Household Industry	
			M	F	M	F	M	F	M	F
			(21)	(22)	(23)	(24)	(25)	(26)	(27)	(28)
	LXXIII. WALAJABAD (P)--cont.									
18	H. N. B/E. B. No.	12/306 Total	7	1	....	....	3	....	40	2
19		13/307 Total	....	....	....	....	....	....	4	....
20		2/308 (Part) Total	....	....	....	....	....	....	1	....
		TOWN TOTAL	22	1	....	1	268	17	249	15

CENSUS ABSTRACT—concld.

TALUK

WORKERS									
VI Construction		VII Trade and Commerce		VIII Transport, Storage & Communications		IX Other Services		X Non-workers	
M	F	M	F	M	F	M	F	M	F
(29)	(30)	(31)	(32)	(33)	(34)	(35)	(36)	(37)	(38)
3	..	23	10	14	4	40	10	173	464
..	..	4	1	7	..	9	1	121	230
....	....	10	....	....	....	22	1	965	102
81	23	439	31	109	4	363	101	3,265	4,142

Area figures for village and town areas are those supplied by the Assistant Director of Survey & Land Records of the District concerned (in consultation with the Tahsildars of the Taluks concerned) and Local bodies respectively. The total of the area figures of the village and town areas will not tally with the taluk figures furnished by the Director of Land Records because taluk area given by the Director of Land Records takes into account hills, forests, rivers etc., whereas village and town area may not include the same.

APPENDIX

STATEMENT SHOWING THE DETAILS OF WARD/HNB AND DOOR NUMBERS CONSTITUTING THE E. B.

10. KANCHIPURAM TALUK

E. B. No.	House Numbering Ward/Block No.	Name of Street.	Door Nos. included in the E. B.
(1)	(2)	(3)	(4)
		LXIX. KANCHIPURAM (M)	
1	1	Velathamman koil St.	1 to 51
2		do	52 to 129
3		Rajakulam St.	....
		Thirucholai St.	1 to 40C
		Pattalam St.	1 to 41
4		Chingleput Road	1 to 13
		Naina Pillai St.	1 to 31
		Sothoreya Pillai St.	1 to 42B
		Mudaliyar St.	1 to 11
5		Edu St.	1 to 27C
		East Mada St.	1 to 33E
6		South Mada St.	1 to 68
7		Nethaji Nagar	1 to 38
		Nethaji Nagar St.	1 to 24
8	2	Asthagiri St.	1 to 75
9		Kamala St.	1 to 59
		Kosa St.	1 to 39
10		Kosava St.	1 to 18
		Ammankara St.	1 to 109
11		Vanniar St.	1 to 15
		Vegavathi Road	1 to 18
		Danambakkam	....
		Vegavathi St.	1 to 30
		Srirangaraja St.	1 to 24
		Birunthavanam St.	1 to 24B
12		Annaikattu St.	1 to 74
		Punniakotteeswari koil St.	1 to 22B
13		do	1 to 25
		Amudupadipin St.	1 to 44
14		North Mada St.	1 to 69
		Melandai St.	....
15		Chief Minister Annadurai St	1 to 66B
16		Kurukku St.	1 to 26
		R. M. Varadharaja Mudaliar St.	1 to 34

E. B. No.	House Numbering Ward/Block No.	Name of Street.	Door Nos. included in the E.B.
(1)	(2)	(3)	(4)
		LXIX. KANCHIPURAM (M)—cont.	
17	2	Sannathi St.	1 to 84
18		Chetti St.	1 to 96
19		C S. Chetti St.	1 to 90
20	3	Amudupadai St.	1 to 69B
21		Malayala St.	1 to 97
22		Chunnambukara St.	1 to 33
		Yagasalai Mandapam	1 to 32
23		Moontram Thiru Vizha Mandapam St.	1 to 27
		Seshadhripalayam St.	1 to 44B
24	4	Varadharajapuram St.	1A to 31
		Chairman V. N. Perumal Naidu St.	1 to 20
		Sukkilapalayam Govinda Chetti St	1 to 150
25		Iyankonar Palayam St.	1 to 38
26		do.	39 to 74B
27		Mettupalayam St.	1A to 32A
		Thirupukudal St.	1A to 21
		Mettukamala St.	1A to 25
28	5	Seshadhiri Palayam St.	1A to 46C
		do Mettu St.	1 to 16
29		Veerana Chetti St.	1 to 31
30		Kumara Chetti St.	1 to 60
31		Thirukatchinambi St.	19 to 124
32	4	Eduthakari Sannathi St.	1 to 23 I
		Eduthakari Mada St.	1A to 39
33		Mahaliamman koil St.	1 to 30B
		Nethaji St.	1A to 29
34	5	Kannappan St.	1 to 37B
		Dasi Chetti Palayam St.	1A to 39
		Vishwagandhi St.	....
		Vegavadi Road	....
35		Santhaleeswara koil St.	1A to 26
		Thirukatchinambi St.	1 to 18
36	6	Ashtabujam Sannathi St.	125 to 136B 1 to 22
		do Mada St.	1 to 36
		Chairman A. K. Thangavel Mudaliar St.	1 to 29
37		Nagabathu St.	1 to 34

E. B. No.	House Numbering Ward/Block No.	Name of Street	Door Nos included in the E.B
(1)	(2)	(3)	(4)
		LXIX. KANCHIPURAM (M).—cont.	
38	6	Mulla Palayam St.	1 to 58
39		Kottarama Palayam St.	1 to 51
40		Thumbavanam St.	1 to 80
41	7	Bavapet St.	1 to 52
42		do Pin St.	1 to 17
		Velikkadipitrai St.	1 to 32B/6
43		Bangaru Esappa Naicken St.	1 to 42
44		Singaperumal Mada St.	1 to 42
45	8	Villakadi koil thope St.	1 to 190
46		Singaperumal koil Sannathi St.	1 to 46A
47		Narayanapalayam St.	1 to 40
48		do	41 to 93
49		Jeeyar Narayana Palayam St.	1 to 93
50	9	Gandhi Road	1 to 315
51		do	316 to 563
		Vazhakkarutheeswaran koil St.	1 to 28
52		Hodgsonpet Chetti St.	1 to 31
		Rajampet Salai St	1 to 23
53		Vallan Pachiyappan koil St.	1 to 41
54	10	Hydar Patari St.	1 to 60
55		do	61 to 113
56		Thambuvana Arunachala Mudaliar St.	1 to 29D
57		Thambuvana Road	1 to 70
58		Reddipet St.	1 to 20
59		do	21 to 65C 18A to 18AB/1
60		Pakrapet St.	1 to 35
61		Anarthapet St.	1 to 38
		Tiruchalrapuram St.	1A to 10A
62		Kottaikolleri Suburaya Mudaliar St	1 to 32E
		Railway Road	1 to 39 1 to 26
63		Dr. Ambethgar Nagar	1 to 67/8
		Manalan Stresing Colony 1st Road	1 to 4
		do 2nd Road	1 to 8
		do 3rd Road	1 to 3
		do 4th Road	1
64		P. S. Kandasamy St.	1 to 70
65		do	71 to 121A

E. B. No.	House Numbering Ward/Block No.	Name of Street.	Door Nos. included in the E.B.
(1)	(2)	(3)	(4)
		LXIX. KANCHIPURAM (M)—cont.	
66	10	Hospital Road	18, 22 to 37
		Manthangeeswarar koil St.	1 to 31
		Vaigundapuram St.	1A to 20A
67	11	Sangoosapet St.	1 to 48B
		Bavaji St.	1 to 44/1
68		Sheikpet Balaiyer St.	2 to 12 1 to 45B
69		do	46 to 77
70		Ennaikara St.	1 to 92
71		do	93 to 124
72	12	Naduvanthottam St.	1 to 51E
73		Sheikpet Kavarai St.	1 to 45
74		do	46 to 59
		do Nabu St.	1 to 33
75		do	34 to 100
76		Kamaraj St.	1 to 58
77	13	Aldai Pillaiyar koil St.	1 to 43ABC
78		Vilikkadi koil St.	1 to 53
79		do	54 to 111B
80	14	Pallicoodathan Mudaliar St.	1 to 73
81	25	Nellukkara St.	1 to 18
82	9	Vallali Pachaiyappan St.	41A to 74
83	12	Kamaraj St.	59 to 118C
84	13	Aladi Pillaiyar koil St.	43/1 to 43F
85		do	44 to 85
86		Valatheeswarar koil St.	1 to 36B
87		do	37 to 49
88	14	Karikkinilamandaval koil St.	1 to 19
		do	1 to 34A
89		do	35 to 47
		Kovalan St.	1A to 30
90		Gajanaramarayar St.	1 to 17C
		Kamikandeeswaran koil St.	1 to 21C
		Thayarkulam Road	1 to 13
91	15	Madam St.	4A to 28
92		do	28/1 to 34
93		Anandaji Pandithar St.	1A to 39
94		Seelai Ramasamy Iyer St	1A to 24
		Mandapam St.	1A to 21A/1
95		do	22 to 56

E. B. No.	House Numbering Ward / Block No.	Name of Street	Door Nos. included in the E. B.
(1)	(2)	(3)	(4)
		LXIX. KANCHIPURAM (M)—cont.	
96	15	Chengalvarayan Othavadi St.	1A to 24C
		Palayar Mandabam St.	1 to 59
97		Badrakaliamman koil St.	1 to 26/D2
98	16	Vanigar St.	1 to 40
99		do.	41 to 89
100		Rajagopala Boopathi St.	1 to 44
101		Narasingarayar St.	1 to 37
102		Okkapirandan Pudu St.	1A2 to 30
103		Mandukaneeswarar koil St.	1A2 to 42D
104	17	Katchimada St.	1A2 to 3B
105		Sangeethavidwan Naina Pillai St.	1 to 59
106		Okkapirandankulam St.	1 to 49
		Thannappa Naicken St.	1 to 39
107	18	Pudupalayam St	1A to 40
108		do.	41/1 to 53
109		do.	54 to 98
110		Egamugan St.	1 to 35 1A to 43
		Krishnarayar St.	1 to 21A
111		do.	22 to 72A
112		do.	72A2 to 122
113	19	Lingappierpalayam St.	1 to 27F
114		Cheirman Samynatha Mudaliar St.	1AB to 33A
115		do.	33B to 53D
116		Madanampalayam S.	1 to 42B
117		Thirumalraja St.	1 to 28C
		Nadu St.	1 to 40
118		Thirumetrali St.	1 to 35B
119	20	Veeramahaliamman Koil St.	1 to26/12
		Veeramahaliamman Othavadai Koil St.	1 to 28
120		Thiruvegamman St.	1 to 54
121		do.	5 to 63C
		Katciappan St.	1 to 26B
122		Soleeswaran Koil St.	1 to 30
		do.	1 to 31
123		Kailasanath Koil Mettu St.	1 to 7
		do.	1 to 60
124	25	Nellukara St.	19 to 41B
125	10	Hospital Road	1 to 17

E. B. No.	House Numbering Ward / Block No.	Name of Street	Door Nos. included in the E. B.
(1)	(2)	(3)	(4)
		LXIX. KANCHIPURAM (M)—**cont.**	
126	17	Sangeetha Vidvan Naina Pillai St.	60 to 66
127		do.	67 to 127
128	21	Upperikulam St.	1 to 25
129		Thiruppukudal St.	1 to 54
130		Pandava Perumal Metta St.	1 to 61F
131		Sathankuttai St.	1 to 40 I
132		Vellaikulam St.	1A to 30D
133		do.	31 to 40B
		Bavasahib St.	1 to 22
134	22	Sarvatheerthakarai St.	1 to 7
		do.	1 to 58
		Arkonam road	1 to 18
135		Olimchamapet road.	1 to 44B
136		do.	45 to 86
137		do Varthappan Mudaly St.	4B to 46
138	23	Dolket road.	1 to 11
		Panchapet Big St.	1 to 138
139		Panchapet Chinna St.	1 to 25A
		Egambarapuram St.	1 to 25
140		do. Mada St.	1 to 51C/3
141		do.	51/H1 to 61 XII
142		Lingappier St.	1 to 82B
143		Salai St.	1 to 126
144	24	Vice-Chairman Paramasiva Mudaliar St.	1 to 73
145		Neemandakara Othavadi St.	1 to 40B
		Kanagasubraya Pillai St.	1 to 18
		Karpaga Pillaiyar Koil St	1 to 15
146		Rettai Pillaiyar Koil St.	1 to 15
		Panda Perumal Sannathi St.	1 to 58
147		Egambara Sannathi St.	1 to 46
148		do.	47 to 118B
149	25	Raja St.	1 to 137
150		Mahanadu Dhe[illegible]aroyar Mudaliar St.	1 to 31
		Suburaya Mudaliar St.	1 to 10B
151		Ulaganadar Sannathi St.	1 to 17
		do. Mada St.	1 to 19C
		Kamatchi Mada St.	1 to 19

E. B. No.	House Numbering Ward/Block No.	Name of Street.	Door Nos. included in the E. B.
(1)	(2)	(3)	(4)
		LXIX. KANCHIPURAM (M)—cont.	
151	25	Goltanchatram St.	1 to 14
152		Nellukkara St.	42 to 93
153	26	Sappani Pillaiyar Koil St.	1 to 34
		Punjakottai St.	1 to 15B
154		Kuppu Naicken St.	1 to 30
		East Raja St.	1 to 35
155		do.	36 to 94B
156		Vaigunda Perumal Sannathi St	1A to 35B
		Nageeswaran Koil St.	1 to 20B
157	27	Kamatchiamman Sannathi St.	1 to 55B
158		do.	56 to 82
159		do.	83 to 147
160		Araperumchelvi St.	1 to 43B
161		do.	44 to 76
162		do.	77 to 113
163		Vaigunda Perumal Mada St.	1 to 36B/7
164	28	Sengaluneerodai St.	1 to 60B
165		do.	61 to 100B
166		do.	101A to 174B
167		Theradi St.	1 to 20D
168		Vaidyagurukkal St.	1 to 45/E4
		Police line.	G5/1toG6/57
169		Malligaichetti St.	1 to 41 B
170		do.	42 to 49C
		Perumal Naicken St.	1A to 41
		Angalamman Koil St.	1A to 24A
171		Kamalakullappa Achari St.	1A to 61F
172		Kamala St	1 to 47A
173		do.	47B to 85B
174		Royankuttai St.	1A to 27
175		Appirao Mudaliar St.	1 to 65
176	29	Kalandan St.	1 to 35B
177		Namalvar St.	1 to 28
178		do.	29 to 52
179		Royankuttai Mettu St.	1 to 26B/4
		Chettikulam Salai St.	1 to 18 & X 3
		do.	1 to 26
		Sahib St.	X3
180		Arunthathiar St.	1 to 25
		Muncipal Sakkiliyar lane.	1 to 33

E. B. No.	House Numbering Ward / Numbering	Name of Street	Door Nos. included in the E. B.
(1)	(2)	(3)	(4)
		LXIX. KANCHIPURAM (M)—cont.	
180	29	South Krishnaroyar St.	1 to 25B
181		North do.	1 to 28
		Pavalavannar Vellalar St.	1 to 22 X7
		Railway compound St.	G24/2to G24 15/B
182	22	Netari road.	1 to 67
		Devarajpuram Govindaraj Mudaliar St.	1 to 15
		Devarajapuram Venugopal Mudaliar St.	1 to 18
		LXX PUTHERI (P)	
270	1	....	1 to 69
271	2	....	1 to 105
272	3	....	1 to 45
		LXXI. SEVILIMEDU (P)	
273	1	....	1 to 142
274	2	....	1 to 162
275	3	....	1 to 166
276	4	....	1 to 86
277	5	....	1 to 159
278		....	160 to 239
279	6	....	1 to 35
280	7	....	1 to 136
		LXXII. NATHAPETTAI (P)	
281	1	....	1 to 146
282	2	....	—
283	5	....	1 to 97
284		....	1 to 43
285	4	....	1 to 134
286		....	1 to 31
287	3	....	1 to 2
288		....	1 to 151
		LXXIII. WALAJABAD (P)	
289	1	Kottavakkam colony	1—9
		South Puthu cheri colony	1—2
		Bagavathi Koil St.	1—8
		North Puducheri St.	1—34
		Velleriamman Koil St.	1—35
290	2	Sriperumbudur Rd.	1—41
		Gopal Naidu St.	1—15
		Round Bangalow II Rd.	1—5

E. B. No.	House Numbering Ward / Block No.	Name of Street	Door Nos. included in the E. B.
(1)	(2)	(3)	(4)
		LXXIII. WALAJABAD (P) —cont.	
290	2	Round Bangalow III Rd.	1—10
291		Bojakaora St.	1—29
		Chinnarudai St	1—8
		do. II St.	1—5
		do. III St.	1—11
292		do. IV St.	1—6
		do. V St.	1—11
		Kanchipuram Road.	1—11
		Round Bangalow Rd.	1—14
293	3	Jothikanniamman Koil St.	1—10
		Valampuri Vinayagar Koil St.	1—61
294	4	Munisiff Narayanasamy St.	1—35
		Dasappa Subedar St.	1—16
		Venkatarama Pillai St.	1—20
		Veera Ragha Subedar St.	1—15
295	5	Sivanpadai St.	1—23
		Sivan Padai Lane	24—40
		Jawalikadai St.	1—42
		Bazaar St.	1—49
		Periathalam Kumarasamy St.	1—23
		Chavadi St.	1—10
		Mohamadiyan St.	1—7
		Etharajulu Naidu St.	1—3
		Marati Bazaar St.	1—3
		Dharmaraja Koil St.	1—11
296	6	Saravana Mudali St.	1—25
		Chella Perumal St.	1—34
		Masthan Sahib St.	1—22
		Bhima Raja Mudali St.	1—4
		Thiru Venkada Bhgavathar	1—4
		Navithar St.	1—5
		Chetty St.	1—17
		Vanniar St.	1—14
		Sekkilipalayam I St.	1—9
		do. II St.	1
		do. III St.	1—5
297	7	Raja St.	1—84 177—265
298		Vanniar St.	1—15
299	8	Raja St.	85—175

E. B. No.	House Numbering Ward/Block No.	Name of Street.	Door Nos. included in the E. B.
(1)	(2)	(3)	(4)
		LXXIII. WALAJABAD (P)—cont.	
299	8	Masoothi St.	1—18
300		Eswaran Koil St.	1—15
		Kamala St.	1—11
301	9	Kavadi Kosa St.	1—30
		Mukkiamman koil St.	1—14
		Payanar St.	1—20
		Karikara St.	1—26
			1—13
302	10	Mukkiamman Koil St.	1—5
		Savarimuthu St.	5—21
		2nd Cross Road	6—22
		Kuruvikara St.	1—9
		Batharakali Koil St.	1—24
		Subramaniya Naidu St.	1—4
		Kaliamman Koil St.	1—7
		Mettu Shop St.	1—2
		Mukkiamman koil St.	1—15
303	11	Srinevasa Perumal Koil St.	1—58
304		Sengaluneer Vinayagar koil St.	1—47
305		Ganga Vinayagar koil St.	1—31
306	12	Ayarpadai St.	1—21
		Arumuga Pillai IV St.	2—18
		do. V St.	1—26
		Sriperumbudur St.	1—9
		Kanagasabai St.	1—30
		Vice Chairman Govinda Pillai St.	1—5
		Oddar Kudisai	1—22
		Servada Rd.	1—17
		Meenavar Coloney	1—19
307	13	Vellalar St.	1—10
		Palayakara St.	1—7
		Mandavellaiamman koil St.	1—30
		Mariamman koil St.	1—21
		Nadau Street	1—24
308	2	Kanchipuram Road	1—11

III. Uthiramerur Sub - Taluk

ALPHABETICAL LIST OF VILLAGES

11. UTHIRAMERUR SUB TALUK

Sl. No. (1)	Name of Village (2)	L. C. No. 1971 (3)	L. C. No. 1961 (4)
1	Adivapakkam	212	172*
2	Agaram Duli	336	236*
3	Alanjeri	313	225*
4	Alapakkam	287	217*
5	Alisoor	220	197
6	Ammayappanallur	240	239
7	Anambakkam	271	213*
8	Andithangal	216	205*
9	Annadur	286	217*
10	Arasani Mangalam	333	237
11	Arumbuliyur	262	186*
12	Arungundram	264	187*
13	Athiyur Melduli	335	236*
14	Chinnalambadi	304	212*
15	Chithalapakkam	266	189*
16	Chittanakavur	284	216*
17	Edamichi	273 a/b, b/b	214
18	Edayambudur	294	223
19	Elanagar	226	200
20	Elappakkam	316	226*
21	Gidangarai	285	215*
22	Guruvadi	334	236*
23	Hanuman Thandalam	225	199
24	Irumaram	249	173*
25	Kadalmangalam	319	209
26	Kadambar Koil	214	172*
27	Kai Thandalam	299	222*
28	Kaliambundi	219	204
29	Kaliapettai	279	182
30	Kammalampoondi	329	233
31	Kannanur Puducheri	330	234
32	Kannikulam	247	193*
33	Karanai	235	241*
34	Kariamangalam	328	230
35	Karumbakkam	261	186*
36	Karuvappampoondi	215	194
37	Kattankulam	305	190*
38	Kattiampandal	326 a/b, b/b	228
39	Kattuputhur	297	222*
40	Kavambair	251	173*
41	Kavanipakkam	263 a/b, b/b	186*
42	Kavithandalam	281	184

Sl. No. (1)	Name of Village (2)	L. C. No. 1971 (3)	L. C. No. 1961. (4)
43	Kilakkadi	296	220
44	Kunnavakkam	302	211*
45	Kurumanjeri	259	180*
46	Kurumbarai	292	218*
47	Madur	265	188
48	Malayankulam	306	191*
49	Malliyankaranai	NCU LXXIV	207*
50	Mambakkam	276	186*
51	Mambakkam	289	219*
52	Mambudur	293 a/b, b/b	212*
53	Manapathy	229 a/b, b/b	202
54	Mariam Budur	309 a/b, b/b	191*
55	Marudham	244 a/b, b/b	192
56	Maruthuvambadi	243 a/b, b/b	208
57	Melpakkam	224	198
58	Mennallur	331	235
59	Mulaginimeni	277	185*
60	Murukkeri	217	205*
61	Nadupattu	237	241*
62	Nanjeepuram	327 a/b, b/b	229
63	Nariambakkam	308	191*
64	Neeradi	NCU LXXIV	207*
65	Neerkundram	270	213*
66	Nelveli	317	226*
67	Nerkundram	272	213*
68	Neyyadivakkam	252	174
69	Oddanthangal	332	238*
70	Olugarai	221	195
71	Ongur	NCU LXXIV	207*
72	Orakattupetti	280	183
73	Ozhaiyur	298	222*
74	Padoor	268	190*
75	Paleswaram	301	224
76	Pandavakkam	311	211*
77	Pazhaheri	256	178
78	Pennalur	238	240
79	Peranakkavur	275 a/b, b/b	186*
80	Perunagar	227	201*
81	Perungozhi	325/ab, b/b	227
82	Pinayur	257	179
83	Poonthandalam	239	238*
84	Porpandal	274	215*

Sl. No. (1)	Name of Village (2)	L. C. No. 1971 (3)	L. C. No. 1961. (4)
85	Pulipakkam	295	221
86	Pulivoy	246 a/b, b/b	193*
87	Puliyur	323	232
88	Pullambakkam	254	176
89	Punganandal	231	243*
90	Puthali	248 a/b, b/b	173*
91	Ravathanallur	234	203
92	Reettamangalam	315	226*
93	Sadachivakkam	312	210*
94	Salavakkam	290	218*
95	Sathanjeri	260	181
96	Seethanjeri	258	180*
97	Seethapuram	291	218*
98	Sembulam	250	173*
99	Serpakkam	233	242*
100	Sethupattu	228	201*
101	Silambakkam	223	196*
102	Sirudamur	269	187*
103	Sirukalathur	307	191*
104	Sirumailur	267	189*
105	Srirupinayur	288	219*
106	Thalavarampoondi	324 a/b, b/b	231
107	Thandarai	232	242*
108	Thandarai	283	216*
109	Thinayampoondi	218	265*
110	Thirumukkudal	255	177
111	Thiruvanaikoil	278	185*
112	Thottanaval	318	225*
113	Tirupulivanam	245	206
114	Uthiramerur	NCU LXXIV	207*
115	Vadathavur	310 a/b, b/b	210*
116	Valathodu	314	225*
117	Vedapalayam	NCU LXXIV	207*
118	Vendivakkam	303	211*
119	Vengacheri	213	172*
120	Vengaram	222	196*
121	Vichoor	282	185*
122	Vinnamangalam	300	225*
123	Visoor	230	243*
124	Voyalakavur	253	175
125	Voyalur	236	241*

* During 1971 Census, these L. C. Units have been assigned more than one L. C. Number.

VILLAGEWISE PRIMARY

11. UTHIRAMERUR—SUB

Serial No.	Location Code No.	Name of Village.	Area of Village in Hectares	Occupied Residential Houses	No. of House-holds	Total Population including Institutional & Houseless Population		
						P	M	F
(0)	(1)	(2)	(3)	(4)	(5)	(6)	(7)	(8)
1	212	Adavapakkam	206.08	112	115	561	280	281
2	213	Vengacheri	123.34	100	100	438	215	223
3	214	Kadambarkoil	55.46	26	31	145	75	70
4	215	Karuvappampoondi	557.18	195	199	1,017	526	491
5	216	Andithangal	107 96	65	65	325	162	163
6	217	Murukkeri	88.86	53	55	331	180	151
7	218	Thinayampoondi	232.03	150	158	700	338	362
8	219	Kaliampundi	544.60	301	303	1,468	756	712
9	220	Alisoor	669 45	283	293	1,355	703	652
10	221	Olugarai	238.31	221	221	1,002	503	499
11	222	Vengaram	100.26	42	42	211	91	120
12	223	Silambakkam	175.22	73	73	354	177	177
13	224	Melpakkam	562.34	106	109	488	241	247
14	225	Hanumanthandalam	301.93	216	231	1,079	545	534
15	226	Elanagar	407.47	278	299	1,354	698	656
16	227	Perunagar	1430.56	726	841	3,588	1,774	1,814
17	228	Sethupattu	224.85	107	117	532	265	267
18	229a/b	Manapathy	451.00	510	656	3,092	1,600	1,492
19	229b/b	Manapathy	270.39	403	424	1,970	979	991
20	230	Visoor	362.59	247	297	1,342	678	664
21	231	Punganandal	97.28	....	....	Uninhabited	....	....
22	232	Thandarai	545 24	187	240	1,061	549	512
23	233	Serpakkam	322.40	76	88	428	211	217
24	234	Ravathanallur	573.00	504	535	2,557	1,316	1 241
25	235	Karanai	305.52	159	159	732	369	363
26	236	Voyalur	196.70	102	111	469	227	233
27	237	Nadupattu	54.94	32	33	147	78	69
28	238	Pennalur	290.53	159	184	794	409	385
29	239	Poonthandalam	248.68	66	66	306	157	149
30	240	Ammayappanallur	208.92	118	118	542	281	261
31	243a/b	Maruthuvambadi	665.50	206	227	1,088	537	551
32	243b/b	Maruthuvambadi	65.18	....	....	Reserve Forest	....	....
33	244a/b	Marudham	579.14	282	282	1,432	733	699
34	244b/b	Marudham	41.13	....	....	Reserve Forest	....	....

CENSUS ABSTRACT—cont.

TALUK

Scheduled Castes		Scheduled Tribes		Literate and Educated Persons		WORKERS					
						Total Workers (i- ix)		I Cultivators		II Agricultural Labourers	
M	F	M	F	M	F	M	F	M	F	M	F
(9)	(10)	(11)	(12)	(13)	(14)	(15	(16)	(17)	(18)	(19)	(20)
137	137	9	8	73	43	165	13	120	...	25	12
....		9	13	90	32	130	3	89	1	4	2
....	..	2	1	12	1	46	3	39	1	6	2
192	179	6	6	200	38	306	168	176	65	75	103
6	9	...	...	99	27	109	10	71	...	13	9
4	....	4	1	63	13	110	1	84	....	14	1
225	244	....	....	75	18	215	8	108	2	70	5
189	159	....	....	428	197	425	96	133	5	117	65
147	133	10	7	273	79	408	31	239	11	113	17
149	134	....	..	155	25	314	3	298	1	3	2
19	27	....	....	53	19	52	...	33	....	14	.
...	....	10	7	131	9	97	1	34	..	50	...
26	26	14	14	88	45	153	16	124	1	12	15
109	101	11	9	236	46	310	78	205	8	81	67
54	39	10	14	317	87	425	14	281	....	101	11
549	576	31	27	925	448	949	372	366	22	273	299
52	58	3	6	151	50	149	83	90	3	40	77
11	9	55	37	1,131	600	830	109	149	6	54	47
149	160	2	3	454	295	559	115	235	....	258	109
363	368	1	2	387	175	383	227	140	...	142	217
..	...	....	...	....		Uninhabited		....	....	....	....
118	105	21	10	191	70	295	7	211	4	69	3
105	107	11	10	46	25	131	23	106	21	20	2
412	382	..	...	514	197	726	287	266	22	349	261
....	...	....	....	172	67	212	58	130	40	10	15
144	144	64	67	69	27	136	106	80	39	4	25
....	....	..	..	32	3	45	18	23	12	1	3
207	119	8	7	192	81	236	131	146	....	49	123
23	21	..	....	60	27	90	3	51	1	39	2
80	79	12	13	147	63	147	1	37	....	58	1
127	140	6	5	240	79	315	45	233	14	64	25
....	....	...	....	...	...	Reserve Forest		....	....	....	...
204	186	....	....	328	120	405	11	270	....	90	11
...	.	....	....	....	....	Reserve Forest		....	....	....	..

VILLAGEWISE PRIMARY

11. UTHIRAMERUR—SUB WORKERS

Serial No.	Location Code No.	Name of Village	III Livestock, Forestry, Fishing, Hunting, Plantations, Orchards, & Allied activities		IV Mining and Quarrying		(V) Manufacturing, Processing, Servicing and Repairs			
							(a) Household Industry		(b) Other than Household Industry	
			M	F	M	F	M	F	M	F
			(21)	(22)	(23)	(24)	(25)	(26)	(27)	(28)
1	212	Adavapakkam	....	....	....	....	....	....	1	....
2	213	Vengacheri	4	....	....	....	4	....	....	....
3	214	Kadambarkoil	1	....	....	....	....	....	....	....
4	215	Karuvappampoondi	1	....	....	....	....	....	4	....
5	216	Andithangal	2	....	....	....	13	1	4	....
6	217	Murukkeri	....	....	....	....	3	....	....	....
7	218	Thinayampoondi	19	....	....	....	10	....	....	....
8	219	Kaliampundi	5	....	....	....	39	2	9	1
9	220	Alisoor	7	....	....	....	18	1	8	....
10	221	Olugarai	....	....	....	....	1	....	....	....
11	222	Vengaram	....	....	....	....	1	....	....	....
12	223	Silambakkam	....	....	....	....	2	....	....	....
13	224	Melpakkam	....	....	....	....	1	....	7	....
14	225	Hanumanthandalam	....	....	....	....	2	....	....	....
15	226	Elanagar	3	....	....	....	13	....	....	....
16	227	Perunagar	49	2	....	....	72	3	11	3
17	228	Sethupattu	2	1	....	....	6	....	1	....
18	229a/b	Manapathy	10	....	....	....	342	21	39	....
19	229b/b	Manapathy	....	....	....	....	11	1	4	....
20	230	Visoor	27	1	....	....	32	5	....	....
21	231	Punganandal	....	....	....	....	Uninhabited		....	....
22	232	Thandarai	2	....	....	....	2	....	2	....
23	233	Serpakkam	....	....	....	....	1	....	....	....
24	234	Ravathanallur	15	2	1	....	15	....	21	....
25	235	Karanai	....	....	....	....	25	1	3	....
26	236	Voyalur	13	....	....	....	....	....	2	....
27	237	Nadupattu	8	....	....	....	6	....	1	....
28	238	Pennalur	9	6	1	1	9	1	....	....
29	239	Poonthandalam	....	....	....	....	....	....	....	....
30	240	Ammayappanallur	8	....	....	....	4	....	....	....
31	243a/b	Maruthuvambadi	....	....	....	....	2	....	....	....
32	243b/b	Maruthuvambadi	....	....	....	....	Reserve Forset		....	....
33	244a/b	Marudham	....	....	....	....	4	....	4	....
34	244b/b	Marudham	....	....	....	....	Reserve Forest		....	....

CENSUS ABSTRACT—cont.

TALUK	WORKERS											
	VI Construction		VII Trade and Commerce		VIII Transport, Storage & Communications		IX Other Services		X Non-workers	
	M	F	M	F	M	F	M	F	M	F
	(29)	(30)	(31)	(32)	(33)	(34)	(35)	(36)	(37)	(38)
	3	....	12	....	....	....	4	1	115	268
	...	...	17	....	....	....	12	....	85	220
	....	....	....	....	....	....	....	....	29	67
	....	....	5	....	....	....	45	....	220	323
	1	....	1	....	1	...	3	....	53	153
	1	....	3	....	....	....	5	....	70	150
	....	1	2	....	....	....	6	....	123	354
	18	6	16	....	6	....	82	17	331	616
	1	....	7	1	2	....	13	1	295	621
	....	....	3	....	1	....	8	....	189	496
	....	....	...	....	....	....	4	....	39	120
	...	....	1	....	....	....	10	1	80	176
	....	..	3	....	....	....	6	....	88	231
	4	....	1	....	2	....	5	3	235	456
	....	....	11	1	1	....	15	2	273	642
	19	4	36	31	6	....	117	8	825	1,442
	....	....	6	2	....	....	4	....	116	184
	7	...	70	7	7	....	152	28	770	1,383
	7	....	5	1	1	....	38	4	420	876
	2	....	9	2	....	....	31	2	295	437
	....	...	....	Uninhabited		....	....	....	....	....
	...	....	7	....	3	....	8	....	254	505
	....	....	....	....	....	....	4	....	80	194
	18	....	5	....	4	....	32	2	590	954
	4	....	29	1	3	....	8	1	157	305
	1	....	25	42	....	....	11	....	91	127
	2	3	4	....	....	....	....	....	33	51
	....	....	11	....	1	....	10	....	173	254
	....	....	...	...	....	....	....	....	67	146
	2	....	1	....	....	....	7	....	134	260
	...	....	5	5	3	....	8	1	222	506
	....	....	....	Rs erve Forest		....	....	....	....	....
	....	....	8	....	2	....	27	....	328	688
	....	....	....	Reserve Forest		....	....	....	....	....

VILLAGEWISE PRIMARY

11. UTHIRAMERUR—SUB

Serial No.	Location Code No	Name of Village	Area of Village in Hectares	Occupied Residential Houses	No. of House-holds	Total Population including Institutional & Houseless Population		
						P	M	F
(0)	(1)	(2)	(3)	(4)	(5)	(6)	(7)	(8)
35	245	Tirupulivanam	707.74	295	295	1,287	622	665
36	246a/b	Pulivoy	265.72	101	101	467	241	226
37	246b/b	Pulivoy	10.16	....	Reserve Forest		....	....
38	247	Kannikulam	150.14	82	82	376	191	185
39	248a/b	Puthali	333.42	135	140	650	332	318
40	248b/b	Puthali	143.56	....	Reseve Forest		....	....
41	249	Irumaram	119.32	20	20	105	55	50
42	350	Sembulam	75.27	44	46	160	77	83
43	251	Kavambair	131.87	120	130	494	251	243
44	252	Neyyadivakkam	255.12	197	205	980	491	489
45	253	Voyalakavur	386.35	207	221	1,038	528	510
46	254	Pullambakkam	410.11	126	130	627	294	333
47	255	Thirumukkudal	471.40	169	260	1,167	578	589
48	256	Pazhaheri	542.29	126	132	620	309	311
49	257	Pinayur	543.78	204	208	994	522	472
50	258	Seethanjeri	104.48	55	63	311	148	163
51	259	Kurumanjeri	75.03	93	102	517	265	252
52	260	Sathanjeri	581.30	265	292	1,507	755	752
53	261	Karumbakkam	150.40	99	99	462	244	218
54	262	Arumbuliyur	281.32	221	224	1,116	577	539
55	263a/b	Kavanipakkam	306.83	131	139	647	310	337
56	263b/b	Kavanipakkam	96.52	....	Reserve Forest		....	....
57	264	Arungundram	265.58	83	86	455	238	217
58	265	Madur	288.58	187	187	861	446	415
59	266	Chithalapakkam	200.01	91	98	438	228	210
60	267	Sirumailur	373.55	118	118	643	326	317
61	268	Padoor	342.04	100	100	516	260	256
62	269	Sirudamur	411.98	112	116	575	280	295
63	270	Neerkundram	113.15	57	58	277	127	150
64	271	Anambakkam	199.40	196	202	973	515	458
65	272	Nerkundram	298.18	100	110	501	247	254
66	273a/b	Edamichi	599.81	222	258	1,228	639	589
67	273b/b	Edamichi	385.14	....	Reserve Forest		....	....
68	274	Porpandal	220.40	166	166	780	376	404

CENSUS ABSTRACT—cont.

TALUK

Scheduled Castes		Scheduled Tribes		Literate and Educated Persons		WORKERS: Total Workers (i-ix)		I Cultivators		II Agricultural Labourers	
M	F	M	F	M	F	M	F	M	F	M	F
(9)	(10)	(11)	(12)	(13)	(14)	(15)	(16)	(17)	(18)	(19)	(20)
91	90	14	14	276	106	375	8	265	2	38	1
97	95	7	5	137	57	145	6	66	....	74	6
...	...	....	....		Reserve Forest		...	...	...	...	....
79	72	...	....	87	35	119	...	90	....	27	...
173	158	13	10	126	52	209	1	60	1	126	...
....	....	...	..		Reserve Forest		...	...	....	....	...
55	50		...	4	....	34	....	....	...	34	...
25	21	...	...	36	13	51	....	16	....	29	....
106	108	9	9	98	28	149	1	24	.	116	...
233	232	13	13	204	89	243	96	76	1	136	86
233	224	....	....	198	61	331	67	186	9	81	45
167	199	11	8	92	58	190	131	64	35	112	94
229	226	20	15	200	76	298	51	84	6	146	42
136	131	....	..	122	32	189	71	111	15	48	45
211	195	24	17	312	139	257	32	123	2	70	21
65	82	1	1	74	41	74	6	24	....	35	5
15	12	6	4	141	48	120	37	51	5	32	32
355	351	15	18	307	92	416	91	194	6	209	82
81	79	....	....	125	37	139	4	34	....	98	4
176	169	1	1	237	76	309	13	177	....	103	10
160	183	5	7	148	52	206	141	96	35	71	92
...	...	..	....		Reserve Forest		....	....	...	...	....
87	73	....	..	74	24	141	42	65	....	67	42
82	70	..	....	216	47	278	28	195	11	30	4
5	7	...	....	89	17	153	2	141	1	1	1
178	181	6	5	121	45	195	23	59	...	131	22
32	28	4	6	125	54	127	16	116	10	7	6
72	70	2	1	97	25	173	98	96	...	69	78
27	33	....	..	51	25	79	25	45	....	23	23
125	353	....	....	213	53	326	78	221	28	75	47
58	55	....	....	65	19	182	30	85	...	85	29
149	134	.	. .	307	139	345	94	233	37	82	56
....	....	....	....		Reserve Forest		..	....	..	..	....
156	170	9	10	114	76	222	133	30	9	161	113

VILLAGEWISE PRIMARY

11. UTHIRAMERUR—SUB

Serial No.	Location Code No.	Name of Village	WORKERS							
			III Livestock, Forestry, Fishing, Hunting, Plantations, Orchards & Allied activities		IV Mining and Quarrying		(V) Manufacturing, Processing, Servicing and Repairs			
							(a) Household Industry		(b) Other than Household Industry	
			M	F	M	F	M	F	M	F
			(21)	(22)	(23)	(24)	(25)	(26)	(27)	(28)
35	245	Tirupulivanam	8	....	....	....	....	....	9	....
36	246a/b	Pulivoy	....	....	....	....	....	....	....	....
37	246b/b	Pulivoy	....	....	....	Reserve Forest		....	....	....
38	247	Kannikulam	....	....	....	....	....	....	....	....
39	248a/b	Puthali	4	....	....	....	6	....	1	....
40	248b/b	Puthali	....	....	....	Reserve Foreet		....	....	....
41	249	Irumaram	....	....	....	....	....	....	....	....
42	350	Sembulam	....	....	....	....	....	....	....	....
43	251	Kavambair	1	....	....	....	3	....	....	....
44	252	Neyyadivakkam	8	....	....	....	1	1	....	1
45	253	Voyalakavur	28	12	....	....	12	....	....	....
46	254	Pullambakkam	....	....	....	....	1	....	1	....
47	255	Thirumukkudal	....	....	....	....	42	....	1	....
48	256	Pazhaheri	18	10	....	....	....	....	2	....
49	257	Pinayur	18	....	....	....	....	....	16	4
50	258	Seethanjeri	....	....	....	....	....	....	1	....
51	259	Kurumanjeri	1	....	....	....	5	....	1	....
52	260	Sathanjeri	....	1	....	....	....	....	1	....
53	261	Karumbakkam	....	....	....	....	....	....	2	....
54	262	Arumbuliyur	....	....	....	....	17	....	....	....
55	263a/b	Kavanipakkam	14	6	....	....	4	4	....	....
56	263b/b	Kavanipakkam	....	....	....	Reserve Forest		....	....	....
57	264	Arungundram	....	....	....	....	3	....	....	....
58	265	Madur	....	....	....	....	17	....	1	....
59	266	Chithalapakkam	....	....	....	....	8	....	....	....
60	267	Sirumailur	....	....	....	....	....	....	....	....
61	268	Padoor	....	....	....	....	1	....	....	....
62	269	Sirudamur	....	....	....	....	2	....	....	....
63	270	Neerkundram	2	....	....	....	6	....	....	....
64	271	Anambakkam	1	....	1	....	4	....	....	....
65	272	Nerkundram	....	....	....	....	6	....	....	....
66	273a/b	Edamichi	....	....	6	....	8	....	2	....
67	273b/b	Edamichi	....	....	....	Reserve Forest		....	....	....
68	274	Porpandal	....	....	....	....	3	....	....	....

CENSUS ABSTRACT—cont.

TALUK

WORKERS									
VI Construction		VII Trade and Commerce		VIII Transport, Storage & Communications		IX Other Services		X Non - workers	
M	F	M	F	M	F	M	F	M	F
(29)	(30)	(31)	(32)	(33)	(34)	(35)	(36)	(37)	(38)
2	....	10	....	3	1	40	4	247	657
....	....	....	....	....	....	5	....	96	220
....	....	....	Reserve Forest		....	....	....	....	....
....	....	....	....	....	....	2	....	72	185
....	....	2	....	1	....	9	....	123	317
....	....	....	Reserve Forest		....	....	....	....	....
....	....	....	....	....	....	....	....	21	50
....	....	1	....	....	....	5	....	26	83
....	....	2	....	....	....	3	1	102	242
....	....	7	1	....	1	15	5	248	393
1	....	4	....	2	....	17	1	197	443
....	....	1	....	....	....	11	2	104	202
....	....	5	....	1	....	19	3	280	538
....	....	1	1	....	....	9	....	120	240
1	....	6	2	....	....	23	3	265	440
....	....	5	....	1	....	8	1	74	157
5	....	6	....	2	....	17	....	145	215
1	....	3	1	....	....	8	1	339	661
1	....	1	....	....	....	3	....	105	214
....	....	4	1	1	1	7	1	268	526
4	....	3	1	....	....	14	3	104	196
....	....	....	Reserve Forest		....	....	....	....	....
....	....	2	....	....	....	4	....	97	175
....	....	2	....	1	....	32	13	168	387
....	....	1	....	....	....	2	....	75	208
....	....	....	....	....	....	5	1	131	294
....	....	1	....	1	....	1	....	133	240
....	....	2	....	....	....	4	....	107	217
....	....	....	....	....	....	3	2	48	125
3	....	3	....	....	....	15	3	189	380
....	....	2	....	....	....	4	1	65	224
4	....	1	1	....	—	10	....	293	495
....	....	....	Reserve Forest		....	....	....	....	
....	....	2	....	2	....	24	11	154	271

VILLAGEWISE PRIMARY

11. UTHIRAMERUR—SUB

Serial No.	Location Code No.	Name of Village	Area of Village in Hectares	Occupied Residential Houses	No. of House-holds	Total Population including Institutional & Houseless Population		
						P	M	F
(0)	(1)	(2)	(3)	(4)	(5)	(6)	(7)	(8)
69	275a/b	*Peranakkavur*	335.30	142	142	631	296	335
70	275b/b	Peranakkavur	40.97	..	Reserve Forest	....	....	....
71	276	Mambakkam	73.95	31	31	181	94	87
72	277	Mulaginimeni	138.69	45	46	232	117	115
73	278	Thiruvanaikoil	131.86	74	75	385	198	187
74	279	Kaliapettai	264.27	220	259	1,182	560	622
75	280	Orakattupetti	76.16	171	243	1,160	580	580
76	281	Kavithandalam	467.57	272	286	1,277	648	629
77	282	Vichoor	237.56	134	141	705	368	337
78	283	Thandarai	168.61	83	84	418	207	211
79	284	Chittanakavur	226.66	113	121	560	286	274
80	285	Gidangarai	150.72	53	53	227	111	116
81	286	Annadur	393.83	151	151	759	382	377
82	287	Alapakkam	205.16	53	53	218	110	108
83	288	Srirupinayur	865.03	221	221	1,088	556	532
84	289	Mambakkam	116.91	80	83	355	193	162
85	290	Salavakkam	437.49	481	508	2,435	1,199	1,236
86	291	Seethapuram	14.02	24	24	109	55	54
87	292	Kurumbarai	453.12	108	121	622	319	303
88	293a/b	Mambudur	351.03	79	79	359	169	190
89	293b/b	Mambudur	30.04	....	Reserve Forest	....	....	..
90	294	Edayambudur	286.63	145	159	897	440	457
91	295	Pulipakkam	224.58	158	158	734	352	382
92	296	Kilakkadi	521.67	154	154	761	385	376
93	297	Kattuputhur	168.17	36	36	171	81	90
94	298	Ozhaiyur	298.65	132	132	679	332	347
95	299	Kaithandalam	266.19	89	89	476	232	244
96	300	Vinnamangalam	168.91	58	66	329	177	152
97	301	Paleswaram	381.21	113	121	595	293	302
98	302	Kunnavakkam	271.03	122	132	568	277	291
99	303	Vendivakkam	194.98	39	41	207	110	97
100	304	Chinnalambadi	216.82	67	77	382	205	177
101	305	Kattankulam	485.69	135	135	757	393	364
102	306	Malayankulam	603.62	247	366	1,716	875	841

CENSUS ABSTRACT—cont.

TALUK

Scheduled Castes		Scheduled Tribes		Literate and Educated Persons		WORKERS: Total Workers (i-ix)		WORKERS: I Cultivators		WORKERS: II Agricultural Labourers	
M	F	M	F	M	F	M	F	M	F	M	F
(9)	(10)	(11)	(12)	(13)	(14)	(15)	(16)	(17)	(18)	(19)	(20)
155	188	....	....	125	91	185	53	64	....	114	51
....	....	....	....	....	Reserve Forest		....	....	....	....	....
....	....	....	....	39	11	50	5	4	....	43	5
....	....	....	....	33	7	67	4	40	1	19	....
135	128	6	6	58	27	114	8	22	....	66	4
133	150	....	....	228	90	353	76	172	2	74	43
29	33	7	7	433	214	273	18	35	2	18	.
308	349	1	1	241	133	333	88	50	4	228	78
195	188	....	....	112	41	216	38	88	1	83	29
160	167	3	2	117	73	118	91	23	1	86	83
199	193	2	1	145	73	168	60	34	....	107	57
....	....	9	4	41	27	61	25	22	1	35	23
72	74	....	....	97	33	205	10	148	2	49	8
....	....	7	9	28	14	61	1	54	....	4	1
217	224	17	13	176	77	324	5	265	5	32	....
36	32	....	....	71	9	113	....	66	....	47	....
355	369	9	9	589	333	669	18	215	2	263	7
....	....	....	....	26	9	35	....	25	..	8	....
193	179	14	11	107	43	203	57	62	4	89	38
...	....	6	4	76	33	98	7	63	5	14	1
....	....	....	....	....	Reserve Forest		....	....	....	....	....
129	138	7	9	150	63	261	180	175	52	54	122
....	....	4	2	110	24	208	8	152	3	49	1
115	111	....	....	116	65	224	75	123	19	88	56
....	....	....	....	20	17	42	2	35	....	4	2
183	189	....	....	91	37	200	27	111	....	67	23
....	....	....	....	61	15	138	20	115	....	12	20
....	....	8	6	85	15	81	11	61	....	12	11
108	116	4	8	110	37	187	46	130	22	5	6
96	98	15	14	63	26	178	8	61	....	78	3
7	11	....	....	14	8	74	2	65	....	4	2
28	22	....	....	79	18	131	1	77	1	10	....
150	154	....	....	161	64	188	63	171	55	11	5
262	257	6	5	330	127	524	198	381	125	17	30

VILLAGEWISE PRIMARY

11. UTHIRAMERUR—SUB

Serial No.	Location Code No.	Name of Village	WORKERS							
			III Livestock, Forestry, Fishing, Hunting, Plantations, Orchards & Allied activities		IV Mining and Quarrying		(V) Manufacturing, Processing, Servicing and Repairs			
							(a) Household Industry		(b) Other than Household Industry	
			M	F	M	F	M	F	M	F
			(21)	(22)	(23)	(24)	(25)	(26)	(27)	(28)
69	275a/b	Peranakkavur	...	....	....	....	4	....	....	....
70	275b/b	Peranakkavur	....	....	....	Reserve Forest			..	....
71	276	Mambakkam	....	....	...	....	2	..	....	....
72	277	Mulaginimeni	3	....	....	....	...	....	....	....
73	278	Thiruvanaikoil	2	....	....	....	1	....	5	...
74	279	Kaliapettai	38	22	....	....	36	....	....	....
75	280	Orakattupetti	5	....	....	....	136	6	1	....
76	281	Kavithandalam	...	...	....	....	1	..	8	...
77	282	Vichoor	24	7	....	....	..	....	5	..
78	283	Thandarai	5	....	...	....	....	....	....	2
79	284	Chittanakavur	7	1	....	....	...	....	8	1
80	285	Gidangarai	....	....	....	....	3	..	..	....
81	286	Annadur	1	....	...	....	2	....	..	..
82	287	Alapakkam	....	....	....	....	....	....	....	....
83	288	Srirupinayur	9	....	....	...	1	....	2	....
84	289	Mambakkam	...	...	....	....	....	....	....	....
85	290	Salavakkam	1	....	...	....	30	1	8	....
86	291	Seethapuram	....	....	....	....	....	....	....	....
87	292	Kurumbarai	8	7	..	....	4	2	....	....
88	293a/b	Mambudur	....	...	....	....	3	....	....	....
89	293b/b	Mambudur	..	...	....	Reserve Forest			....	....
90	294	Edayambudur	15	2	....	....	2	....	3	....
91	295	Pulipakkam	3	....	..	....	1	....	....	....
92	296	Kilakkadi	1	....	....	....	...	....	1	....
93	297	Kattuputhur	....	....	..	....	....	....	....	..
94	298	Ozhaiyur	1	....	....	....	5	....	3	....
95	299	Kaithandalam	3	....	..	....	4	....	....	..
96	300	Vinnamangalam	4	....	....	....	1	...	1	....
97	301	Paleswaram	6	2	5	....	7	....	1	.
98	302	Kunnavakkam	5	2	....	....	20	....	....	..
99	303	Vendivakkam	..	..	...		..	..	....	...
100	304	Chinnalambadi	6	....	....	....	2	...	2	...
101	305	Kattankulam		..	2	1	....	..	...	..
102	306	Malayankulam	27	13	....	....	21	1		

CENSUS ABSTRACT—cont.

TALUK

WORKERS									
VI Construction		VII Trade and Commerce		VIII Transport, Storage Communications		IX Other Services		X Non - workers	
M	F	M	F	M	F	M	F	M	F
(29)	(30)	(31)	(32)	(33)	(34)	(35)	(36)	(37)	(38)
....	....	1	1	1	1	1	....	111	282
....	....	....	Reserve Forest		....	....	....	....	....
....	....	....	....	....	....	1	....	44	82
....	....	2	2	1	....	2	1	50	111
1	....	5	....	....	....	12	4	84	179
4	....	7	6	3	....	20	3	206	546
1	....	13	1	2	....	63	9	306	562
....	....	4	....	....	....	43	6	314	541
....	....	4	....	1	....	11	1	152	299
....	....	4	4	....	....	....	1	89	120
....	....	3	....	....	....	9	1	118	214
....	....	....	....	....	....	1	1	50	91
....	....	....	....	....	....	5	....	177	367
....	....	....	....	....	....	3	....	49	107
....	....	2	....	....	....	14	....	231	527
....	....	....	....	....	....	....	....	80	162
2	....	63	2	6	....	82	6	529	1,218
....	....	....	....	....	....	2	....	20	54
1	....	8	3	....	....	31	3	116	246
9	....	1	....	....	....	8	1	71	183
....	....	....	Reserve Forest		....	....	....	....	....
2	....	2	2	....	....	8	2	179	277
....	....	....	3	....	....	3	1	144	374
....	....	1	....	3	....	7	....	161	301
....	....	....	....	1	....	2	....	33	88
....	....	....	1	1	....	12	3	132	320
....	....	1	....	....	....	3	....	94	224
....	....	2	....	....	....	....	....	96	141
....	....	6	2	....	....	27	14	106	256
....	1	....	....	2	....	12	2	99	283
....	....	....	....	....	....	5	....	36	95
....	....	33	....	....	....	1	....	74	176
....	....	3	1	....	....	1	1	205	301
14	10	9	5	....	....	55	14	351	643

11. UTHIRAMERUR—SUB

Serial No.	Location Code No.	Name of Village	Area of Village in Hectares	Occupied Residential Houses	No. of Households	Total Population including Institutional & Houseless Population		
						P	M	F
(0)	(1)	(2)	(3)	(4)	(5)	(6)	(7)	(8)
103	307	Sirukalathur	80.70	1	1	3	1	2
104	308	Nariambakkam	136.22	6	6	31	16	15
105	309a/b	Mariambudur	251.14	13	13	67	27	40
106	309b/b	Mariambudur	104.73	....	....	Reserve Forest		....
107	310a/b	Vadathavur	345.12	119	120	584	296	288
108	310b/b	Vadathavur	163.29	....	....	Reserve Forest		....
109	311	Pandavakkam	129.16	33	33	172	96	76
110	312	Sadachivakkam	213.88	75	75	290	145	145
111	313	Alanjeri	236.05	71	71	350	173	177
112	314	Valathodu	127.41	69	69	285	134	151
113	315	Reettamangalam	177.39	98	98	460	240	220
114	316	Elappakkam	158.01	15	15	77	39	38
115	317	Nelveli	182.25	50	50	302	149	153
116	318	Thottanaval	238.42	88	88	414	196	218
117	319	Kadalmangalam	668.23	98	106	533	270	263
118	323	Puliyur	175.71	111	111	547	278	269
119	324a/b	Thalavarampoondi	186.28	31	31	165	75	90
120	324b/b	Thalavarampoondi	69.69	....	....	Reserve Forest		....
121	325a/b	Perungozhi	774.84	254	254	1,238	641	597
122	325b/b	Perungozhi	98.10	....	....	Reserve Forest		....
123	326a/b	Kattiampandal	582.18	121	126	457	221	236
124	326b/b	Kattiampandal	91.83	....	....	Reserve Forest		....
125	327a/b	Nanjeepuram	381.66	118	183	885	438	447
126	327b/b	Nanjeepuram	24.34	....	....	Reserve Forest		....
127	328	Kariamangalam	97.36	69	73	347	168	179
128	329	Kammalampoondi	518.67	300	300	1,406	730	676
129	330	Kannanurpuducheri	331.42	174	180	1,001	502	499
130	331	Mennallur	531,76	393	456	2,084	1,030	1,054
131	332	Oddanthangal	238.55	91	91	391	194	197
132	333	Arasanimangalam	348.02	188	188	834	408	426
133	334	Guruvadi	81.22	29	30	120	57	63
134	335	Athiyurmelduli	640.93	257	269	1,266	648	618
135	336	Agaramduli	293.94	208	208	859	438	421
		TALUK TOTAL	38092.00	17,383	18,693	88,014	44,335	43,679

CENSUS ABSTRACT—cont.

TALUK

Scheduled Castes		Scheduled Tribes		Literate and Educated Persons		WORKERS					
						Total Workers (i-ix)		I Cultivators		II Agricultural Labourers	
M	F	M	F	M	F	M	F	M	F	M	F
(9)	(10)	(11)	(12)	(13)	(14)	(15)	(16)	(17)	(18)	(19)	(20)
....	2	....	....	1	....	1	....	1	....	....	....
....	....	....	....	9	2	7	....	6	....	....	....
....	....	4	4	18	19	18	5	9	....	....	....
....	....	....			Reserve Forest				....	....	....
203	180	....	....	83	34	157	4	60	....	85	3
....	....	....			Reserve Forest				....	....	....
....	....	....	....	25	....	66	....	4	....	48	....
....	....	....	....	44	10	95	1	90	1	3	....
169	171	....	....	76	21	80	5	7	....	63	4
66	68	7	11	60	35	78	18	45	....	13	5
150	132	12	10	56	14	130	74	93	5	18	59
28	27	....	....	7	4	26	13	20	....	5	13
45	42	14	16	62	31	88	29	73	4	15	25
112	123	11	8	102	50	112	8	63	....	34	1
113	127	2	2	101	25	152	83	101	2	28	78
....	....	....	....	122	61	139	54	88	13	33	41
....	....	....	....	25	10	43	14	34	5	4	9
....	....	....			Reserve Forest				....	....	....
88	73	16	17	222	73	342	263	244	114	51	136
....	....	....	....		Reserve Forest				....	....	....
107	110	9	6	34	61	135	93	73	29	48	60
....	....		..		Reserve Forest				..	....	....
124	129	8	9	153	74	280	66	165	1	101	60
....	....	....	....		Reserve Forest				....	....	....
9	4	2	3	99	61	90	9	71	2	12	7
165	144	2	1	350	120	435	22	201	2	200	16
111	104	....	....	216	76	313	74	76	11	234	63
61	78	3	2	426	99	598	185	492	26	71	156
24	29	....	....	98	43	126	15	86	1	7	4
109	129	18	9	153	54	241	4	99	....	79	....
30	40	....	....	15	8	40	....	13	....	23	....
54	51	....	..	215	54	365	79	297	12	52	67
99	82	3	3	246	73	246	4	125	....	51	1
12,663	12,784	695	623	18,938	7,588	25,439	5,673	13,339	1,027	7,616	4,034

VILLAGEWISE PRIMARY

11. UTHIRAMERUR—SUB

Serial No.	Location Code No.	Name of Village	WORKERS							
			III Livestock, Forestry, Fishing, Hunting, Plantations, Orchards, & Allied activities		IV Mining and Quarrying		(V) Manufacturing, Processing, Servicing and Repairs			
							(a) Household Industry		(b) Other than Household Industry	
			M	F	M	F	M	F	M	F
			(21)	(22)	(23)	(24)	(25)	(26)	(27)	(28)
103	307	Sirukalathur	....	....	....	....	....	....	....	....
104	308	Nariambakkam	....	....	....	....	....	....	....	....
105	309a/b	Mariambudur	1	3	....	....	....	....	2	1
106	309b/b	Mariambudur	....	....	....	Reserve	Forest	....	....	....
107	310a/b	Vadathavur	....	....	....	....	....	....	....	....
108	310b/b	Vadathavur	....	....	....	Reserve	Forest	....	....	....
109	311	Pandavakkam	9	....	....	....	....	....	....	....
110	312	Sadachivakkam	....	....	....	....	....	....	....	....
111	313	Alanjeri	....	....	....	....	....	....	....	....
112	314	Valathodu	2	5	....	....	1	....	1	....
113	315	Reettamangalam	5	3	....	....	3	....	....	....
114	316	Elappakkam	....	....	....	....	....	....	....	....
115	317	Nelveli	....	....	....	....	....	....	....	....
116	318	Thottanaval	8	6	....	....	....	....	....	....
117	319	Kadalmangalam	14	2	4	....	2	....	1	....
118	323	Puliyur	....	....	....	....	3	....	....	....
119	324a/b	Thalavarampoondi	....	....	....	....	....	....	....	....
120	324b/b	Thalavarampoondi	....	....	....	Reserve	Forest	....	....	....
121	325a/b	Perungozhi	12	2	....	....	5	....	1	....
122	325b/b	Perungozhi	....	....	....	Reserve	Forest	....	....	....
123	326a/b	Kattiampandal	2	....	....	....	....	....	....	....
124	326b/b	Kattiampandal	....	....	....	Reserve	Forest	....	....	....
125	327a/b	Nanjeepuram	....	....	....	....	....	....	....	....
126	327b/b	Nanjeepuram	....	....	....	Reserve	Forest	....	....	....
127	328	Kariamangalam	....	....	....	....	3	....	....	....
128	329	Kammalampoondi	....	....	2	....	2	1	5	....
129	330	Kannanurpuducheri	....	....	....	....	1	....	....	....
130	331	Mennallur	....	....	....	....	9	2	....	....
131	332	Oddanthangal	5	....	....	....	8	1	....	....
132	333	Arasanimangalam	5	1	....	....	1	1	2	....
133	334	Guruvadi	....	....	....	....	....	....	....	....
134	335	Athiyurmelduli	....	....	....	....	5	....	....	....
135	336	Agaramduli	1	....	....	....	55	....	....	....
		TALUK TOTAL	**526**	**119**	**22**	**2**	**1,171**	**56**	**219**	**13**

CENSUS ABSTRACT— concld.

TALUK

WORKERS

VI Construction		VII Trade and Commerce		VIII Transport, Storage & Communications		IX Other Services		X Non - workers	
M	F	M	F	M	F	M	F	M	F
(29)	(30)	(31)	(32)	(33)	(34)	(35)	(36)	(37)	(38)
....	....	....	....	....	....	....	....	....	2
....	....	....	....	....	....	1	....	9	15
....	....	1	....	....	....	5	1	9	35
....	....	....	....	Reserve Forest	....	....	....	....	....
....	....	....	....	....	....	12	1	139	284
....	....	....	....	Reserve Forest	....	....	..	....	....
....	....	....	....	....	....	5	....	30	76
....	....	....	....	....	....	2	....	50	144
2	....	1	....	....	....	7	1	93	172
9	3	2	2	....	....	5	3	56	133
....	....	....	....	....	....	11	7	110	146
....	....	....	....	....	....	1	....	13	25
....	....	....	....	....	....	....	....	61	124
....	....	2	1	....	....	5	....	84	210
....	....	....	1	1	....	8	....	118	180
1	....	1	....	....	....	13	....	139	215
....	....	....	....	....	....	5	....	32	76
....	....	....	....	Reserve Forest	....	....	....	....	....
5	....	12	8	1	....	11	3	299	334
....	....	....	....	Reserve Forest	....	....	....	....	....
....	....	2	4	1	....	9	....	86	143
....	....	....	....	Reserve Forest	....	....	....	....	....
....	....	....	....	....	....	14	5	158	381
....	....	....	....	Reserve Forest	....	....	....	....	....
....	....	1	....	....	....	3	....	78	170
....	....	5	....	2	....	18	3	295	654
....	....	....	....	....	....	2	....	189	425
....	....	5	....	1	....	20	1	432	869
....	....	12	....	2	....	6	9	68	182
4	....	26	1	2	....	23	1	167	421
....	....	....	....	....	....	4	....	17	63
....	....	1	....	....	....	10	....	283	539
....	....	1	....	....	....	13	3	192	417
167	28	626	151	92	4	1,661	239	18,856	38,006

FOOT NOTE : L. C. Nos. 1 to 211 — Relates to Kanchipuram Taluk.

L. C. Nos. 241, 242, 320, 321 and 322—Non City Urban

APPENDIX

STATEMENT SHOWING A LIST OF REVENUE VILLAGES FORMING PART OF PANCHAYATS

11. UTHIRAMERUR SUB—TALUK

Location Code No.	Name of Village	Name of Panchayat in which included with alphabetical indications for the total segment		Cross reference for the other segment / segments of the Panchayat
(1)	(2)	(3)		(4)
212	Adavapakkam	Adavapakkam	a/b	213 for b/b
213	Vengacheri	Adavapakkam	b/b	212 for a/b
216	Andithangal	Thinayampoondi	b/c	218 for a/c 217 for c/c
217	Murukkeri	Thinayampoondi	c/c	218 for a/c 216 for b/c
218	Thinayampoondi	Thinayampoondi	a/c	216 for b/c 217 for c/c
222	Vengaram	Silambakkam	b/b	223 for a/b
223	Silambakkam	Silambakkam	a/b	222 for b/b
227	Perunagar	Perunagar	a/b	228 for b/b
228	Sethupattu	Perunagar	b/b	227 for a/b
230	Visoor	Visoor	a/b	231 for b/b
231	Punganandal	Visoor	b/b	230 for a/b
232	Thandarai	Thandarai	a/b	233 for b/b
233	Serpakkam	Thandarai	b/b	232 for a/b
235	Karanai	Karanai	a/c	237 for b/c 236 for c/c
237	Nadupattu	Karanai	b/c	235 for a/c 236 for c/c
236	Voyalur	Karanai	c/c	235 for a/c 237 for b/c
239	Poonthandalam	Oddanthangal	b/b	332 for a/b
246a/b	Pulivoy	Pulivoy	a/b	247 for b/b
247	Kannikulam	Pulivoy	b/b	246 a/b for a/b
248a/b	Puthali	Kavambair	d/d	251 for a/d 250 for b/d 249 for c/d
249	Irumaram	Kovambair	c/d	251 for a/d 250 for b/d 248 a/b for d/d
250	Sembulam	Kavambair	b/d	251 for a/d 248 a/b for d/d 249 for c/d
251	Kavambair	Kavambair	a/d	250 for b/d 248 a/b for d/d 249 for c/d
258	Seethanjeri	Kurumanjeri	b/b	259 for a/b
259	Karumanjeri	Kurumanjeri	a/b	258 for b/b
261	Karumbakkam	Arumbuliyur	c/e	262 for a/e 276 for b/e 275 a/b for d/e 263 a/b for e/e

Location Code No.	Name of Village	Name of Panchayat in which included with alphabetical indications for the total Segment		Cross reference for the other segment / segments of the Panchayat
(1)	(2)	(3)		(4)
262	Arumbuliyur	Arumbuliyur	a/e	261 for c/e 263 a/b for e/e 275 a/b for d/e 276 for b/e
263a/b	Kavanipakkam	Arumbuliyur	e/e	261 for c/e 262 for a/e 275 a/b for d/e 276 for b/e
264	Arungundram	Sirudamur	a/b	269 for b/b
266	Chithalapakkam	Sirumailur	b/b	267 for a/b
267	Sirumailur	Sirumailur	a/b	266 for b/b
268	Padoor	Kattankulam	b/b	305 for a/b
269	Sirudamur	Sirudamur	b/b	264 for a/b
270	Neerkundram	Anambakkam	c/c	271 for a/c 272 for b/c
271	Anambakkam	Anambakkam	a/c	272 for b/c 270 for c/c
272	Neerkundram	Anambakkam	b/c	271 for a/c 270 for c/c
274	Porpondal	Porpandal	a/b	285 for b/b
275a/b	Peranakkavur	Arumbuliyur	d/e	262 for a/e 276 for b/e 261 for c/e 263 a/b for e/e
276	Mambakkam	Arumbuliyur	b/e	262 for a/e 261 for c/e 263 a/b for e/e 275 a/b for d/e
277	Mulagimimeni	Thiruvanaikoil	c/c	278 for a/c 282 for b/c
278	Thiruvanaikoil	Thiruvanaikoil	a/c	282 for b/c 277 for c/c
282	Vichoor	Thiruvanaikoil	b/c	278 for a/c 277 for c/c
283	Thandarai	Chittanakavur	b/b	284 for a/b
284	Chittanakavur	Chittanakavur	a/b	283 for b/b
285	Gidangarai	Porpandal	b/b	274 for a/b
286	Annadur	Annadur	a/b	287 for b/b
287	Alapakkam	Annadur	b/b	286 for a/b
288	Srirupinayur	Sriupinayur	a/b	289 for b/b
289	Mambakkam	Sriupinayur	b/b	288 for a/b
290	Salavakkam	Salavakkam	a/c	292 for b/c 291 for c/c
291	Seethapuram	Salavakkam	c/c	290 for a/c 292 for b/c
292	Kurumbarai	Salavakkam	b/c	290 for a/c 291 for c/c
293a/b	Mambudur	Chinnalambadi	b/b	304 for a/b
297	Kattuputhur	Ozhaiyur	c/c	299 for b/c 298 for a/c

Location Code No.	Name of Village	Name of Panchayat in which included with alphabetical indications for the total segment		Cross reference for the other segment / segments of the Panchayat
(1)	(2)	(3)		(4)
298	Ozhaiyur	Ozhaiyur	a/c	299 for b/c 297 for c/c
299	Kaithandalam	Ozhaiyur	b/c	298 for a/c 297 for c/c
300	Vinnamangalam	Thottanaval	c/d	318 for a/d 314 for b/d 313 for d/d
302	Kunnavakkam	Kunnavakkam	a/c	311 for b/c 303 for c/c
303	Vendivakkam	Kunnavakkam	c/c	302 for a/c 311 for b/c
304	Chinnalambadi	Chinnalambadi	a/b	293 a/b for b/d
305	Kattankulam	Kottankulam	a/b	268 for b/b
306	Malayankulam	Malayankulam	a/d	307 for d/d 309 a/b for b/d 308 for c/d
307	Sirukalathur	Malayankulam	d/d	306 for a/d 309 a/b for b/d 308 for c/d
308	Nariambakkam	Malayankulam	c/d	306 for a/d 309 a/b for b/d 307 for d/d
309a/b	Mariambudur	Malayankulam	b/d	306 for a/d 308 for c/d 307 for d/d
310a/b	Vadathavur	Vadathavur	a/b	312 for b/b
311	Pandavakkam	Kunnavakkam	b/c	302 for a/c 303 for c/c
312	Sadachivakkam	Vadathavur	b/b	310 a/b for a/b
313	Alanjeri	Thottanaval	d/d	318 for a/d 314 for b/d 300 for c/d
314	Volathodu	Thottanaval	b/d	318 for a/d 300 for c/d 313 for d/d
315	Reettamangalam	Reettamangalam	a/c	316 for b/c 317 for c/c
316	Elappakkam	Reettamangalam	b/c	315 for a/c 317 for c/c
317	Nelveli	Reettamangalam	c/c	315 for a/c 316 for b/c
318	Thottanaval	Thottanaval	a/d	314 for b/d 300 for c/d 313 for d/d
332	Oddanthangal	Oddanthangal	a/b	239 for b/b
334	Guruvadi	Agaramduli	b/b	336 for a/b
336	Agaramduli	Agaramduli	a/b	334 for b/b

URBAN BLOCKWISE PRIMARY

11. UTHIRAMERUR—SUB

Serial No.	Location Code No.	Name of Town/ Ward / Enumerator's Block No.		Area of Town in Sq. Km.	Occupied Residential Houses	No. of House-holds	Total Population including Institutional & Houseless Population		
							P	M	F
(0)	(1)	(2)		(3)	(4)	(5)	(6)	(7)	(8)
	LXXIV. UTHIRAMERUR (P)								
1	H.N.B/E.B. No.	9/170	Total		**158**	**194**	**869**	**437**	**432**
2		10/171	Total		**74**	**97**	**454**	**218**	**236**
3		1/172			113	107	504	248	256
4		1/173			146	150	715	336	349
			Total		**259**	**267**	**1,219**	**614**	**605**
5		2/174			67	98	449	216	233
6		2/175			**91**	113	543	271	272
7		2/205			100	128	561	277	284
			Total		**258**	**339**	**1,553**	**764**	**789**
8		3/176			132	167	771	383	388
9		3/177			25	92	620	311	309
			Total		**157**	**259**	**1,391**	**694**	**697**
10		4/178			90	107	468	224	244
11		4/179			133	155	693	344	349
			Total		**223**	**262**	**1,161**	**568**	**593**
12		5/180			105	132	590	287	303
13		5/181			67	110	486	245	241
			Total		**172**	**242**	**1,076**	**532**	**544**
14		6/182			92	130	581	284	297
15		6/183			124	150	688	342	346
			Total		**216**	**280**	**1,269**	**626**	**643**
16		7/184			60	81	437	230	207
17		7/185			142	166	709	338	371
			Total		**202**	**247**	**1,146**	**568**	**578**
18		8/186			148	148	595	275	320
19		8/187			100	120	565	290	275
			Total		**248**	**268**	**1,160**	**565**	**595**
20		14/188 (Part)	Total		**35**	**35**	**143**	**73**	**70**
21		12/189			90	134	575	309	266
22		12/190			71	91	384	196	188
			Total		**161**	**225**	**959**	**505**	**454**

CENSUS ABSTRACT—cont.

TALUK

Scheduled Castes		Scheduled Tribes		Literate and Educated Persons		WORKERS: Total Workers (i-ix)		I Cultivators		II Agricultural Labourers	
M	F	M	F	M	F	M	F	M	F	M	F
(9)	(10)	(11)	(12)	(13)	(14)	(15)	(16)	(17)	(18)	(19)	(20)
....	....	....	....	**253**	**39**	**279**	**13**	**159**	....	**56**	**8**
....	....	....	....	**83**	**29**	**119**	....	**7**	....	**108**	....
1	....	21	20	184	159	142	4	105	2	19	....
208	201	....	....	168	62	199	19	145	7	22	6
209	**201**	**21**	**20**	**352**	**221**	**341**	**23**	**250**	**9**	**41**	**6**
....	....	....	....	114	36	137	....	20	....	83	....
....	....	....	....	115	43	151	24	78	5	52	17
....	....	....	....	123	47	177	1	15	....	128	....
....	....	....	....	**392**	**126**	**465**	**25**	**113**	**5**	**263**	**17**
....	....	....	....	182	80	211	42	33	3	56	11
....	....	....	....	248	161	126	12	7	....	56	**6**
....	....	....	....	**430**	**241**	**337**	**54**	**40**	**3**	**112**	**17**
....	....	....	....	162	107	141	9	86	3	5	2
....	....	....	....	201	143	176	85	52	32	32	**44**
....	....	....	....	**363**	**250**	**317**	**94**	**138**	**35**	**37**	**46**
....	....	16	20	213	120	140	14	43	....	....	....
....	....	....	....	201	151	129	7	19	....	3	....
....	....	**16**	**20**	**414**	**271**	**269**	**21**	**62**	....	**3**	....
....	....	....	....	225	134	141	18	12	....	1	....
....	....	....	....	261	169	184	37	15	2	9	**8**
....	....	....	....	**486**	**303**	**325**	**55**	**27**	**2**	**10**	**8**
....	....	....	....	184	124	103	22	18	4	5	4
....	....	....	....	180	85	190	5	114	1	6	**1**
....	....	....	....	**364**	**209**	**293**	**27**	**132**	**5**	**11**	**5**
....	....	....	....	168	76	162	3	134	1	3	....
27	25	....	....	130	32	150	109	56	26	78	80
27	**25**	....	....	**298**	**108**	**312**	**112**	**190**	**27**	**81**	**80**
19	**24**	..	....	**40**	**1**	**40**	**8**	....		**10**	**8**
....	....	....	....	225	109	163	27	12	6	10	9
....	....	....	....	106	26	115	51	18	4	73	46
....	....	..	....	**331**	**135**	**278**	**78**	**30**	**10**	**83**	**55**

URBAN BLOCKWISE PRIMARY

11. UTHIRAMERUR—SUB

Serial No.	Location Code No.	Name of Town/ Ward/Enumerator's Block No.		WORKERS III Livestock, Forestry, Fishing, Hunting Plantations, Orchards & Allied activities		IV Mining and Quarrying		(V) Manufacturing, Processing, Servicing and Repairs (a) Household Industry		(b) Other than Household Industry	
				M	F	M	F	M	F	M	F
				(21)	(22)	(23)	(24)	(25)	(26)	(27)	(28)
	LXXIV. UTHIRAMERUR (P)—cont.										
1	H.N.B/E.B. No.	9/170	Total	....	....	....	....	18	....	7	....
2		10/171	Total	....	....	....	....	....	....	....	....
3		1/172		2	....	....	....	....	....	2	....
4		1/173		12	6	....	....	....	....	5	....
			Total	14	6	....	....	....	....	7	....
5		2/174		....	....	....	....	....	....	3	....
6		2/175		....	....	....	....	....	....	....	....
7		2/205		....	....	....	....	1	....	2	....
			Total	....	....	....	....	1	....	5	....
8		3/176		1	....	....	....	15	1	6	....
9		3/177		....	....	....	....	....	....	5	....
			Total	1	....	....	....	15	1	11	....
10		4/178		....	....	....	....	6	....	4	....
11		4/179		1	....	....	....	....	....	15	....
			Total	1	....	....	....	6	....	19	....
12		5/180		1	....	....	....	....	....	18	....
13		5/181		....	....	....	....	12	1	11	....
			Total	1	....	....	....	12	1	29	....
14		6/182		6	....	....	....	25	5	8	....
15		6/183		6	....	....	....	8	....	39	3
			Total	12	....	....	....	33	5	47	3
16		7/184		1	....	....	....	1	....	13	2
17		7/185		....	....	....	....	6	....	11	....
			Total	1	....	....	....	7	....	24	2
18		8/186		....	....	....	....	3	....	9	....
19		8/187		....	....	....	....	1	....	1	....
			Total	....	....	....	....	4	....	10	....
20		14/188 (Part)	Total	4	....	....	....	....	....	8	....
21		12/189		1	....	....	....	31	4	17	....
22		12/190		....	....	....	....	3	1	4	....
			Total	1	....	....	....	34	5	21	

CENSUS ABSTRACT—cont.

TALUK

WORKERS									
VI Construction		VII Trade and Commerce		VIII Transport, Storage & Communications		IX Other Services		X Non - workers	
M	F	M	F	M	F	M	F	M	F
(29)	(30)	(31)	(32)	(33)	(34)	(35)	(36)	(37)	(38)
....	....	10	....	2	....	27	5	158	419
....	....	....	....	....	....	4	....	99	236
....	....	....	....	2	....	12	2	106	252
1	....	2	....	....	....	12	....	167	330
1	....	2	....	2	....	24	2	273	582
1	....	7	....	2	....	21	....	79	233
....	....	2	1	....	....	19	1	120	248
7	....	11	1	2	....	11	....	100	283
8	....	20	2	4	....	51	1	299	764
30	17	26	3	15	1	29	6	172	346
4	....	14	....	6	....	34	6	185	297
34	17	40	3	21	1	63	12	357	643
....	....	7	....	5	....	28	4	83	235
....	....	26	2	19	....	31	7	168	264
....	....	33	2	24	....	59	11	251	499
1	....	48	2	5	....	24	12	147	289
....	....	33	1	4	....	47	5	116	234
1	....	81	3	9	....	71	17	263	523
5	....	36	9	5	....	43	4	143	279
2	2	54	14	4	....	47	8	158	309
7	2	90	23	9	....	90	12	801	588
....	....	36	....	5	3	24	9	127	185
2	....	33	1	9	....	9	2	148	366
2	....	69	1	14	3	33	11	275	551
....	....	....	....	....	....	13	2	113	317
....	....	3	....	3	....	8	3	140	166
....	....	3	....	3	....	21	5	253	483
....	....	11	....	3	....	4	....	33	62
2	....	36	3	7	2	47	3	146	239
1	....	6	....	3	....	7		81	137
3	....	42	3	10	2	54	3	227	376

URBAN BLOCKWISE PRIMARY

11. UTHIRAMERUR—SUB

Serial No.	Location Code No.	Name of Town / Ward / Enumerator's Block No.	Area of Town in Sq. Km.	Occupied Residential Houses	No. of House-holds	Total Population including Institutional & Houseless Population		
						P	M	F
(0)	(1)	(2)	(3)	(4)	(5)	(6)	(7)	(8)
		LXXIV. UTHIRAMERUR (P)—cont.						
23	H.N.B/E.B. No.	11/191		278	286	1,241	667	574
24		11/206		117	118	493	255	238
		Total		**395**	**404**	**1,734**	**912**	**812**
25		14/192 (Part) Total		**97**	**132**	**570**	**287**	**283**
26		13/193		88	120	610	295	315
27		13/194		82	94	497	240	257
28		13/200		40	53	249	134	115
		(Part) Total		**210**	**267**	**1,356**	**669**	**687**
29		13/195 (Part) Total		**29**	**30**	**126**	**56**	**70**
		TOWN TOTAL	**39.64**	**2,894**	**3,548**	**16,186**	**8,098**	**8,088**

CENSUS ABSTRACT—cont.

TALUK

Scheduled Castes		Scheduled Tribes		Literate and Educated Persons		WORKERS: Total Workers (i—ix)		WORKERS: I Cultivators		WORKERS: II Agricultural Labourers	
M	F	M	F	M	F	M	F	M	F	M	F
(9)	(10)	(11)	(12)	(13)	(14)	(15	(16)	(17)	(18)	(19)	(20)
5	4	15	18	360	78	367	61	270	44	41	13
4	6	2	6	140	50	146	6	107	....	12	6
9	**10**	**17**	**24**	**500**	**128**	**513**	**67**	**377**	**44**	**53**	**19**
....	....	**3**	**4**	**130**	**37**	**173**	**138**	**41**	**9**	**117**	**125**
102	103	....	....	121	44	150	129	15	5	125	124
74	76	....	....	108	43	125	18	44	1	64	17
134	114	....	....	32	19	71	64	1	1	64	63
310	**293**	....	....	**261**	**106**	**346**	**211**	**60**	**7**	**253**	**204**
....	....	....	....	**22**	**8**	**35**	**5**	**27**	**2**	**4**	....
574	**553**	**57**	**68**	**4,719**	**2,212**	**4,442**	**931**	**1,653**	**158**	**1,242**	**598**

URBAN BLOCKWISE PRIMRY

11. UTHIRAMERUR—SUB WORKERS

Serial No.	Location Code No.	Name of Town / Ward / Enumerator's Block No.	III Livestock, Forestry, Fishing, Hunting, Plantations, Orchards & Allied activities		IV Mining and Quarrying		(V) Manufacturing, Processing, Servicing and Repairs			
							(a) Household Industry		(b) Other than Household Industry	
			M	F	M	F	M	F	M	F
			(21)	(22)	(23)	(24)	(25)	(26)	(27)	(28)
		LXXIV. UTHIRAMERUR (P)—cont.								
23	H.N.B/E.B. No.	11/191	1	....	4	....	....	....	23	3
24		11/205	1	....	....	....	2	....	5	....
		Total	2	....	4	....	2	....	28	3
25		14/192 (Part) Total	....	....	....	....	2	....	....	....
26		13/193	....	....	....	....	....	....	1	....
27		13/194	....	....	....	....	1	....	....	....
28		13/200	....	....	....	....	....	....	....	....
		(Part) Total	....	....	....	....	1	....	1	....
29		13/195 (Part) Total	....	....	....	....	2	....	....	....
		TOWN TOTAL	37	6	4	....	137	12	217	8

CENSUS ABSTRACT—concld.

TALUK

WORKERS									
VI Construction		VII Trade and Commerce		VIII Transport, Storage & Communications		IX Other Services		X Non-workers	
M	F	M	F	M	F	M	F	M	F
(29)	(30)	(31)	(32)	(33)	(34)	(35)	(36)	(37)	(38)
4	....	....	....	1	1	23	....	300	513
....	....	9	....	3	....	7	....	109	232
4	....	**9**	....	**4**	**1**	**30**	....	**409**	**745**
4	....	....	....	....	....	**9**	**4**	**114**	**145**
....	....	....	....	....	....	9	....	145	186
1	....	....	....	....	....	15	....	115	239
....	....	....	....	....	....	6	....	63	51
1	....	....	....	....	....	**30**	....	**323**	**476**
....	....	....	....	....	....	**2**	**3**	**21**	**65**
65	**19**	**410**	**37**	**105**	**7**	**572**	**86**	**3,656**	**7,157**

Area figures for village and town areas are those supplied by the Assistant Director of Survey & Land Records of the District concerned (in consultation with the Tahsildars of the Taluks concerned) and Local bodies respectively. The total of the area figures of the village and town areas will not tally with the taluk figures furnished by the Director of Land Records because taluk area given by the Director of Land Records takes into account hills, forests, rivers etc., whereas village and town area may not include the same.

APPENDIX

STATEMENT SHOWING THE DETAILS OF WARD/HNB AND DOOR NUMBERS CONSTITUTING THE E. B.

11. UTHIRAMERUR—SUB TALUK

E. B. No.	House Numbering Ward/Block No.	Name of Street.	Door Nos. included in the E. B.
(1)	(2)	(3)	(4)
		LXXIV. UTHIRAMERUR (P)	
170	9	1st Srteet.	1 to 86
		2nd St.	1 to 2
		3rd St.	1 to 6
		4th St.	1 to 70
		5th St.	1 to 7
171	10	1st St.	1 to 25
		2nd St.	1 to 5
		3rd St.	1 to 45
172	1	1st St.	1 to 59
		2nd St.	1 to 8
		3rd St.	1 to 8
		4th St.	1 to 12
		5th St.	1 to 6
173		6th St.	1 to 27
		7th St.	1 to 10
		8th St.	1 to 74
		9th St.	1 to 8
174	2	1st St.	1 to 27
		2nd St.	1 to 2
		3rd St.	1 to 29
		4th St.	1 to 11
		5th St.	1 to 7
		6th St.	1 to 24
175		7th St.	1 to 18
		8th St.	1 to 46
		9th St.	1 to 66
		10th St.	1 to 27
		11th St.	1 to 18
176	3	1st St.	1 to 86
		2nd St.	1 to 70
177		3rd St.	1 to 25
		4th St.	1 to 11
		5th St.	1 to 20
		6th St.	1 to 20
		7th St.	1 to 30

E. B. No. (1)	House Numbering Ward / Block No. (2)	Name of Street (3)	Door Nos. included in the E. B. (4)
		LXXIV. UTHIRAMERUR (P)—cont.	
178	4	1st Street.	1 to 24
		2nd St.	NIL
		3rd St.	1 to 28
		4th St.	1 to 37
		5th St.	1 to 9
		6th St.	1 to 4
179		7th St.	1 to 43
		8th St.	1 to 4
		9th St.	1 to 11
		10 St.	1 to 23
		11 St.	1 to 17
		12 St.	1 to 10
		13 St.	1 to 12
		14 St.	1 to 24
180	5	1st St.	1 to 15
		2nd St.	1 to 11
		3rd St.	1 to 19
		4th St.	1 to 24C
		5th St.	1 to 11
		6th St.	1 to 129
		7th St.	1 to 10
181		8th St.	1 to 27
		9th St.	1 to 32
		10th St.	1 to 55
182	6	1st. St.	1 to 41
		2nd St.	1 to 17
		3rd St.	1 to 7
		4th St.	1 to 7
		5th St.	1 to 22
183		6th St.	1 to 20
		7th St.	1 to 40C
		8th St.	1 to 16B
		9th St.	1 to 54
184	7	1st St.	1 to 9
		2nd St.	1 to 53A
		3rd St.	—
		4th St.	1 to 17
		5th St.	1 to 7
		6th St.	1 to 34
185		7th St.	1 to 15

E. B. No.	House Numbering Ward/Block No.	Name of Street.	Door Nos included in the E.B.
(1)	(2)	(3)	(4)
		LXXIV. UTHIRAMERUR (P)—cont.	
185	7	8th Street.	—
		9th St.	1 to 5
		10th St.	1 to 14
		11th St.	1 to 21
		12th St.	1 to 30
		13th St.	1 to 22C
		14th St.	1 to 26
186	8	1st St.	1 to 16
		2nd St.	1 to 24C
		3rd St.	1 to 33
		4th St.	1 to 37
		5th St.	1 to 27
187		6th St.	1 to 35
		7th St.	1 to 10
		8th St.	1 to 18
		9th St.	1 to 15
		10th St.	1 to 17
		11th St.	1 to 9
188	14	5th St.	1 to 23A
		6th St.	1 to 7
189	12	1st St.	1 to 25A
		2nd St.	1 to 1
		3rd St.	1 to 68
190		4th St.	1 to 12
		5th St.	1 to 27
		6tth St.	1 to 26
		7th St.	1 to 12
191	11	1st St.	1 to 83
		2nd St.	1 to 8
		3rd St.	1 to 53
		4th St.	1 to 5A
		5th St.	1 to 18A
		6th St.	1 to 72
		7th St.	1 to 7
		8th St.	1 to 67
		9th St.	1 to 31
192	14	1st St.	1 to 24
		2nd St.	1 to 30
		3rd St.	1 to 3
		4th St.	1 to 22

E. B. No.	House Numbering Ward/Block No.	Name of Street.	Door Nos. included in the E.B.
(1)	(2)	(3)	(4)
		LXXIV. UTHIRAMERUR (P)–cont.	
192	14	7th Street.	1 to 18A
		8th St.	1 to 16
		9th St.	1 to 8A
		10th St.	1 to 24
		11th St.	1
193	13	1st St.	1 to 42
		2nd St.	1 to 6
		3rd St.	1 to 9
194		8th St.	1 to 26
		9th St.	1 to 12
		12th St.	1 to 22
		13th St.	1 to 23
195		10th St.	1 to 12
		11th St.	1 to 14
		6th St.	1 to 18
200		5th St.	1 to 2
		4th St.	1 to 22
		7th St.	1 to 19
		6th St.	1 to 18

2. Maduranthakam Taluk

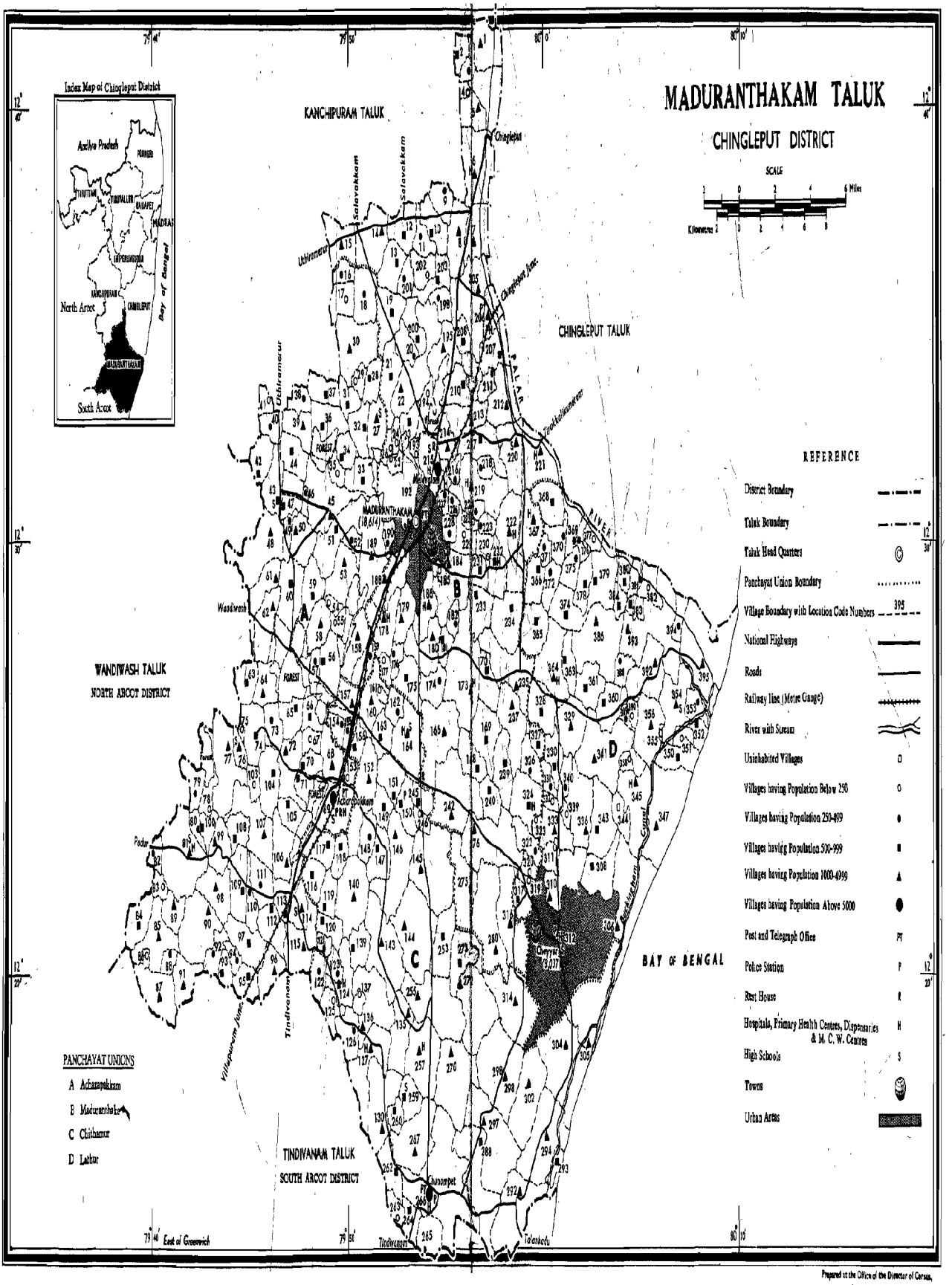

Prepared at the Office of the Director of Census, Tamil Nadu, Madras.

ALPHABETICAL LIST OF VILLAGES

12. MADURANTHAKAM TALUK

Sl. No. (1)	Name of Village (2)	L. C. No. 1971 (3)	L. C. No. 1961 (4)
1	Acharapakkam	69	119
2	Agaram	259	279
3	Agili	56	58
4	Akkinambattu	341 a/c, b/c, c/c	154
5	Alambadi	293	263*
6	Alapakkam	42	30
7	Allanur	103	103*
8	Allur	94	197
9	Amayambattu	161	67*
10	Ammanambakkam	118	176
11	Ammanur	310 a/c, b/c, c/c	230
12	Anaicut	393 a/d, b/d, c/d, d/d	150, 149, 241, 242, 243, 244*
13	Anaikunnam	77 a/b, b/b	105
14	Ananthamangalam	87	191
15	Andarkuppam	260	278*
16	Andavakkam	21	24*
17	Annangal	80	108
18	Arappedu	116	178
19	Arasur	130 a/c, b/c, c/c	278*
20	Arayapakkam	213	21
21	Ariyanur	326	132
22	Arungunam	184	46*
23	Atchivilagam	344	258*
24	Athimanam	208	17*
25	Athivakkam	67	117
26	Athiyur	3	1*
27	Athur	115	208
28	Attupatti Kottapinji	139	217
29	Avakunnam	120	209
30	Avirimedu	174	69*
31	Baburayanpettai	108	182
32	Budhur	220	39*
33	Budhur	280 a/b, b/b	226
34	Bukkathurai	8	6*
35	Cheyyur	NCU LXXVI	229
36	Chinnavelikkadu	237 a/c, b/c, c/c	131,
37	Chinnavenmani	239	129
38	Chinthamani	55	63
39	Chithamur	240	128

Sl. No. (1)	Name of Village (2)	L. C. No. 1971 (3)		L. C. No. 1968 (4)
40	Chithamur	16		11
41	Chithamur	245		125
42	Chitharkadu	314		220
43	Chithathur	31		25*
44	Chithravadi	181		69*
45	Chunampet	266		289*
46	Devadur	231		44
47	Devanur	320		163*
48	Edayalam	112		205
49	Elapakkam	76		103*
50	Endathur	173	a/b, b/b	88*
51	Eruvakkam	218		37*
52	Gendracheri	186		47
53	Gengadevan Kuppam	302		263*
54	Gudalur	53		53
55	Gudapakkam	46		32*
56	Hanumanthakuppam	193		23*
57	Illadu	267	a/c, b/c, c/c	289*
58	Indalur	140		175
59	Iranvasidhi	330		135
60	Irumbedu	316	a/b, b/b	164*
61	Irumbili	152		121
62	Irusamanallur	224		37*
63	Isur	127		276*
64	Isur	221		39*
65	Kadalur	395		245
66	Kadamalaiputhur	113		206
67	Kadambur	40		31*
68	Kadapperi	137		215
69	Kadapperi	NCU LXXV		35*
70	Kadugupattu	329		136
71	Kadukkalur	297	a/b, b/b	288
72	Kalanipakkam	52		52
73	Kalathur	98		201
74	Kaikulam	378		79
75	Kallapiranpuram	195		17*
76	Kanathur	352		247
77	Kannavakkam	26		23*
78	Kannimangalam	246		124
79	Karasangal	95		198
80	Karikkili	18		14

Sl No. (1)	Name of Village (2)	L. C. No. 1971 (3)	L. C. No. 1961 (4)
81	Karungara Vilagam	190	56
82	Karunakaracheri	11	8
83	Karunguzhi	215	36*
84	Karupur	376	77
85	Kathiricheri	227	45*
86	Kattu Devadur	276 a/c, b/c, c/c	166
87	Kattugudalur	65	100*
88	Kattukaranai	64	101
89	Kavadur	232	43*
90	Kayapakkam	143 a/b, b/b	220
91	Keelarkollai	353	246
92	Keelavalam	217	38
93	Keezhamur	60	59
94	Kesavarayanpettai	154	96
95	Kilapattu	110	204
96	Kilathivalkam	99	183
97	Kiliyanagar	48	56
98	Kilmaruvathur	156	95
99	Kilvasalai	275 a/b, b/b	168
100	Kinar	219	37*
101	Kodapattinam	351	248
102	Kodithandalam	9	6*
103	Kodur	345	257
104	Kokkaranthangal	272 a/c, b/c, b/c	267
105	Kolathur	17	12
106	Kolathur	119	177
107	Kongaraimambattu	90	194
108	Koovathur	354	249
109	Kottaikadu	292 a/b, b/b	263*
110	Kottakayapakkam	73	112
111	Kozhiyalam	36	26
112	Kumaravadi	10	7
113	Kunankaranai	79	107
114	Kunan Kolathur	201	8
115	Kunnathur	367	41
116	Kurumbari	162	91
117	Ladakaranai	47	31*
118	Lathur	374	82
119	L. Endathur	43	31*
120	Madavilagam	379	143
121	Madayambakkam	343	235

Sl. No (1)	Name of Village (2)	L. C. No. 1971. (3)	L. C. No. 1961. (4)
122	Madhur	74	103
123	Madurai	35	33
124	Madurantakam	NCU LXXV	35*
125	Mahrajakuppam	390	239
126	Mamandur	6	4
127	Mambakkam	NCU LXXV	35*
128	Mambattu	202	16*
129	Mangalam	14	9
130	Manikuppam	388	152
131	Mariputhur	233	43*
132	Maruderi	311	130*
133	Mathur	58	61
134	Mazhuvankaranai	163	92
135	M. Chithamur	109	202
136	Melakandai	170	71
137	Melavalam	214	36*
138	Melmaruvathur	155	97
139	Meyyur	5	3
140	Mogaiyur	347 a/b, b/b	254
141	Mogalvadi	63	102
142	Moosivakkam	198	16*
143	Morapakkam	189	51
144	Mudaliarkuppam	305	263*
145	Mugunthagiri	150	123
146	Mulli	229	45*
147	Munion Thangal	54	62
148	Munnakulam	92	195
149	Munnal Kilmunnal	111	203
150	Munnuthikuppam	228	48*
151	Murukkambakkam	234	72
152	Murukkancheri	223	43*
153	Murukkanthangal	355	250
154	Murungai	93	196
155	Nallambur	242 a/c, b/c, c/c	127
156	Nallur	317	164*
157	Nedumaram	356	239*
158	Nedungal	97	200
159	Nellamangalam	368	40
160	Nelli	13	8*
161	Nelli	41	31*
162	Nelvoy	15	10

Sl. No. (1)	Name of Village (2)	L. C. No. 1971 (3)	L. C. No. 1961. (4)
163	Nelvoy	369	76
164	Nelvoypalayam	360	153
165	Nemam	66	100*
166	Nemantham	331	134
167	Nerkunapattu	392 a/b, b/b	240
168	Nerkunnam	124	214
169	Nesapakkam	327	133
170	Nethapakkam	175	67
171	Netrambakkam	168	128
172	Orathur	59	60
173	Orathy	81	184
174	Othivilagam	288 a/b, b/b	249*
175	Ozhavetti	169	88*
176	Pachambakkam	363	137
177	Padalam	206	19
178	Padiri	61	57
179	Pagainallur	381	146
180	Pakkam	178	66
181	Pakkur	308 a/b, b/b	259, 260
182	Pakkuvancheri	332	160
183	Palayanur	205 a/c, b/c, c/c	18
184	Palliagaram	12	8*
185	Pallipettai	68	118
186	Pallipettai	212	20
187	Palur	361	139
188	Pammayambattu	38	28
189	Panaiyadivakkam	270 a/c, b/c, c/c	284
190	Panaiyur	304	263*
191	Pappanallur	37	27
192	Paramankeni	306 a/c, b/c, c/c	262
193	Parasanallur	383	148
194	Parukkal	147	172
195	Pasumbur	24	23*
196	Pasungaranai	49	55
197	Pathur	211	21
198	Pavinjur	365 a/b, b/b	84
199	Pazhamathur	7	5*
200	Pekkarai	371	74
201	Perambakkam	151	122
202	Periakulakkadi	255 a/b, b/b	271

Sl. No. (1)	Name of Village (2)	L. C. No. 1971 (3)	L. C. No. 1961. (4)
203	Periavelikkadu	235 a/b ,b/b	86
204	Perukkaranai	146 a/b, b/b	171
205	Perumalcheri	389	239*
206	Perumbair Kandigai	106	180
207	Perumbakkam	45	32*
208	Perumbakkam	336	234
209	Peruvali	166 a/b, b/b	89
210	Pilappur	1 a/b, b/b	20
211	Pillanthi Kuppam	25	23*
212	Pinnapoondi	75	104
213	Polambakkam	164	90
214	Poondi	323	162
215	Poongunam	144 a/b, b/b	221
216	Pooriambakkam	145 a/d, b/d c/d, d/d	169
217	Poragal	100	109
218	Poraiyur	160	93
219	Poranjeri	382	147
220	Porur	253	224
221	Pudhucheri	34	34*
222	Pudupattu	23	23*
223	Pudupattu	264	289*
224	Pudupattu	340	159
225	Pulikkoradu	177	67*
226	Puliaranankottai	182	70
227	Puliparakoil	207	19
228	Puliyani	122	212
229	Punnamai	372	8(
230	Pubirankottai	257	282
231	Puzhudivakkam	19	15*
232	Rajapalayam	78	106
233	Ravathanallur	153	120
234	Sambathinallur	4	1*
235	Sanur	210	22
236	Sathamai	194	23*
237	Sathamangalam	370	75
238	Sathiamangalam	358	239*
239	Seethapuram	105	114
240	Seevadi	366	73
241	Sembur	384	144
242	Sempoondi	50	54

Sl. No. (1)	Name of Village (2)	L. C. No. 1971 (3)	L. C. No. 1961. (4)
243	Senayaneri	88	192
244	Sendivakkam	57	99
245	Sengattur	333	258*
246	Sevur	377	78
247	Sholanthangal	185	46*
248	Silavattam	188	49
249	Sirudamur	91	193
250	Sirumailur	136 a/b, b/b	276*
251	Sirunagalur	159	65
252	Sirunagar	135 a/b, b/b	272
253	Sirunallur	180	68
254	Sirupairpandy	107	181
255	Siruvangunam	86	190
256	Siruvilambakkam	125	213
257	Sithalamangalam	20	15*
258	Sithandi	2	1*
259	Soorai	200	15*
260	Sothupakkam	157	94
261	Thandalam	51	32*
262	Thandalam	149	173
263	Thandarai	33	34*
264	Thandarai	380	145
265	Theetalam	39	29
266	Thenpakkam	117	179
267	Thimmapuram	72	113
268	Thinnalur	85	189
269	Thirumukkadu	70	116
270	Thirupurakoil	339	158
271	Thiruvadur	328	130*
272	Thondamanallur	386 a/c, b/c, c/c	142
273	Thottanaval	216	37*
274	Thozhuppedu	114	207
275	Thuraiyur	29	25*
276	Thuthuvilambattu	121	210
277	Uludamangalam	226	45*
278	Uludamangalam	365	85
279	Unamalai	158	64
280	Uthamanallur	71	115
281	Vadakkuputhur	83	186
282	Vadakkuvoyalur	375	80

Sl. No. (1)	Name of Village (2)	L. C. No. 1971 (3)	L. C. No. 1961. (4)
283	Vadamanipakkam	89	187
284	Vadapattinam	350	251
285	Vaipanai	44	32*
286	Vaiyavoor	203	16*
287	Valarpirai	225	45*
288	Valayaputhur	32	25*
289	Vannianallur	262	278*
290	Vasanthavadi	176	67*
291	Vayalur	128	211
292	Veerankunnam	222	42
293	Vedal	298	287
294	Vedanthangal	27	25*
295	Vedavakkam	22 a/c, b/c, c/c	24*
296	Velamur	62	58
297	Veliambakkam	96	199
298	Vellankondagaram	265	289*
299	Vellaputhur	30	13
300	Vellarai	319	163*
301	Vembanur	294	263*
302	Venmalagaram	126	276*
303	Venmani	324	162
304	Veppancheri	394	244*
305	Veppankaranai	82	185
306	Vettanperumbakkam	148	174
307	Vilagam	230	43*
308	Vilambattu	263	278*
309	Vilangadu	104	112
310	Vilangadu	273	225
311	Vilvarayanallur	179	48*
312	Vinayaganallur	28	25*
313	Vinnampoondi	84	188
314	Viralur	322	163*

* During 1971 Census, these L. C. units have been assinged more than one L. C. Number.

VILLAGEWISE PRIMARY

12. MADURANTHAKAM

Serial No.	Location Code No.	Name of Village	Area of Village in Hectares	Occupied Residential Houses	No. of House-holds	Total Population including Institutional & Houseless Population		
						P	M	F
(0)	(1)	(2)	(3)	(4)	(5)	(6)	(7)	(8)
1	1	Pilappur	504.72	241	241	1,089	552	537
2	2	Sithandi	167.36	109	109	557	284	273
3	3	Athiyur	173.25	51	51	255	129	126
4	4	Sambathinallur	62.01	46	46	226	113	113
5	5	Meyyur	820.93	408	442	2,092	1,058	1,034
6	6	Mamandur	785.46	606	611	3,035	1,596	1,439
7	7	Pazhamathur	454.50	292	304	1,518	821	697
8	8	Bukkathurai	464.59	238	238	1,155	588	567
9	9	Kodithandalam	255.65	64	64	302	159	143
10	10	Kumaravadi	339.74	171	180	805	418	387
11	11	Karunakaracheri	216.67	97	101	475	256	219
12	12	Palliagaram	416.99	147	154	768	385	383
13	13	Nelli	381.38	125	130	585	292	293
14	14	Mangalam	675.95	236	263	1,169	586	583
15	15	Nelvoy	463.21	250	253	1,071	533	538
16	16	Chithamur	148.65	68	68	307	153	154
17	17	Kolathur	301.91	30	30	160	83	77
18	18	Karikkili	459.07	89	97	479	236	243
19	19	Puzhudivakkam	523.74	164	164	760	380	380
20	20	Sithalamangalam	237.68	88	91	440	222	218
21	21	Andavakkam	454.53	133	133	697	353	344
22	22a/c	Vedavakkam	558.31	196	197	978	487	491
23	22b/c	Vedavakkam	140 15	75	75	352	176	176
24	22c/c	Vedavakkam	165.52	69	70	342	171	171
25	23	Pudupattu	221.96	125	125	659	351	308
26	24	Pasumbur	122.42	43	47	220	108	112
27	25	Pillanthi Kuppam	121.06	16	16	73	38	35
28	26	Kannavakkam	108.64	14	14	84	42	42
29	27	Vedanthangal	371.29	276	282	1,360	695	665
30	28	Vinayaganallur	249.07	86	86	421	213	208
31	29	Thuraiyur	148.97	25	25	134	78	56
32	30	Vellaputhur	778.31	241	247	1,208	614	594
33	31	Chithathur	201.62	119	121	548	269	279
34	32	Valayaputhur	333.39	141	141	664	351	313

CENSUS ABSTRACT

TALUK

Scheduled Castes		Scheduled Tribes		Literate and Educated Persons		WORKERS: Total Workers (i-ix)		WORKERS: I Cultivators		WORKERS: II Agricultural Labourers	
M	F	M	F	M	F	M	F	M	F	M	F
(9)	(10)	(11)	(12)	(13)	(14)	(15)	(16)	(17)	(18)	(19)	(20)
54	61	15	18	168	75	291	151	81	6	167	129
197	167	..	...	124	51	164	119	45	24	81	84
19	20	...	....	48	14	64	2	33	....	10	....
113	113	...	....	19	....	60	3	51	2	7	1
407	415	27	28	516	492	619	248	177	6	307	229
811	739	50	45	650	270	969	251	168	7	467	177
462	420	12	11	385	143	474	188	23	12	359	172
283	258	10	9	179	89	355	132	76	28	229	103
87	72	1	1	48	21	85	58	41	28	38	28
111	105	8	6	188	49	222	27	93	2	92	23
99	85	...	....	124	41	164	49	101	15	53	34
221	224	....	....	123	74	192	7	124	5	57	1
46	51	....	....	93	47	176	86	108	2	54	76
131	139	8	7	218	86	337	198	151	57	117	128
140	133	30	30	162	81	327	91	100	1	151	65
66	56	....	....	74	29	77	24	36	....	32	24
79	71	..	.	18	2	44	29	16	...	24	29
160	157	7	8	60	19	140	35	98	....	34	32
176	168	13	15	173	216	219	44	92	5	87	34
51	57	..	....	86	30	130	41	74	1	48	40
80	76	....	...	151	51	203	22	159	5	19	15
78	75	19	23	202	58	286	5	187	...	60	....
34	32	....	..	59	12	112	32	72	5	25	27
62	69	2	3	73	45	109	14	40	3	33	9
137	108	11	16	148	61	199	72	55	2	76	58
78	77	...	....	55	39	68	12	33	1	23	10
10	5	...	....	12	1	22	1	7	...	15	1
...	....	...	....	22	6	36	1	28		8	1
361	347	15	12	248	92	400	111	104	12	227	83
130	124	6	4	58	28	114	16	61	1	53	15
40	31	3	4	29	11	44	2	18	....	23	1
237	214	10	6	214	55	406	12	45	3	327	9
110	107	....	....	83	26	158	14	102	...	44	12
138	135	2	2	127	47	172	98	68	28	59	60

VILLAGEWISE PRIMARY

12. MADURANTHAKAM

Serial No.	Location Code No.	Name of Village	WORKERS							
			III Livestock, Forestry, Fishing, Hunting, Plantations, Orchards, & Allied activities		IV Mining and Quarrying		(V) Manufacturing, Processing, Servicing and Repairs			
							(a) Household Industry		(b) Other than Household Industry	
			M	F	M	F	M	F	M	F
			(21)	(22)	(23)	(24)	(25)	(26)	(27)	(28)
1	1	Pilappur	6	5	....	....	....	....	9	....
2	2	Sithandi	20	4	....	....	8	3	1	....
3	3	Athiyur	1	....	....	....	13	2	1	....
4	4	Sambathinallur	....	....	....	....	....	....	....	....
5	5	Meyyur	32	6	....	....	36	....	13	....
6	6	Mamandur	29	....	....	....	40	15	63	35
7	7	Pazhamathur	2	....	....	....	6	....	12	....
8	8	Bukkathurai	2	....	....	....	7	....	10	....
9	9	Kodithandalam	2	1	....	....	1	1	....	....
10	10	Kumaravadi	5	1	....	....	5	....	5	....
11	11	Karunakaracheri	1	....	....	....	....	....	1	....
12	12	Palliagaram	....	....	....	....	....	....	2	....
13	13	Nelli	....	....	....	....	....	....	4	3
14	14	Mangalam	....	....	....	....	18	....	15	2
15	15	Nelvoy	15	4	....	....	2	....	10	1
16	16	Chithamur	....	....	....	....	5	....	....	....
17	17	Kolathur	....	....	....	....	....	....	....	....
18	18	Karikkili	2	....	....	....	....	....	4	....
19	19	Puzhudivakkam	9	2	....	....	7	....	3	....
20	20	Sithalamangalam	5	....	....	....	....	....	....	....
21	21	Andavakkam	....	....	....	....	....	....	7	....
22	22a/c	Vedavakkam	1	....	....	....	....	....	13	....
23	22b/c	Vedavakkam	....	....	....	....	10	....	1	....
24	22c/c	Vedavakkam	....	....	....	....	6	....	14	1
25	23	Pudupattu	12	....	....	....	24	....	20	9
26	24	Pasumbur	4	....	....	....	5	....	....	....
27	25	Pillanthi Kuppam	....	....	....	....	....	....	....	....
28	26	Kannavakkam	....	....	....	....	....	....	....	....
29	27	Vedanthangal	13	....	....	....	6	3	12	1
30	28	Vinayaganallur	....	....	....	....	....	....	....	....
31	29	Thuraiyur	....	....	....	....	....	....	1	....
32	30	Vellaputhur	7	....	....	....	2	....	7	....
33	31	Chithathur	..	....	....	....	2	....	3	....
34	32	Valayaputhur	8	1	....	....	....	1	7	2

CENSUS ABSTRACT—cont.

TALUK

WORKERS

VI Construction		VII Trade and Commerce		VIII Transport, Storage Communications		IX Other Services		X Non - workers	
M	F	M	F	M	F	M	F	M	F
(29)	(30)	(31)	(32)	(33)	(34)	(35)	(36)	(37)	(38)
4	....	6	6	3	....	15	5	261	386
1	....	1	3	1	....	6	1	120	154
1	....	3	....	....	....	2	....	65	124
...	....	1	....	....	....	1	....	53	110
....	....	17	5	4	....	33	2	439	786
....	....	125	13	24	....	53	4	627	1,188
1	....	47	....	5	....	19	4	347	509
1	....	9	....	2	....	19	1	233	435
....	....	....	....	1	....	2	....	74	86
....	....	9	....	....	....	13	1	196	360
....	...	1	....	1	..	6	....	92	170
....	....	2	....	1	....	6	1	193	376
....	...	2	1	1	....	7	4	116	207
10	5	16	5	....	....	10	1	249	385
....	..	9	1	1	....	39	19	206	447
....	....	....	....	..	....	4	....	76	63
1	...	....	....	....	.	3	....	39	48
....	....	....	....	....	....	2	3	96	208
....	....	3	1	1	1	17	1	161	336
....	....	....	....	....	....	3	....	92	177
1	....	1	1	...	....	16	1	150	322
3	1	4	3	2	....	16	1	201	486
1	....	....	...	....	....	3	....	64	144
....	....	3	....	....	...	13	1	62	157
....	..	2	1	....	....	10	2	152	236
....	...	....	...	...	...	3	1	40	100
....	....	....	....	....	....	....	...	16	34
....	....	..	...	...	....	...	...	6	41
1	....	8	4	5	....	24	8	295	554
	...	....	....	...	....	...	....	99	192
		....	....	...	....	2	1	34	54
1	..	...	....	.	....	17	...	208	582
....	..	3	1	....	.	4	1	111	265
....	...	3	3	...	....	27	3	179	215

VILLAGEWISE PRIMARY

12. MADURANTHAKAM

Serial No.	Location Code No.	Name of Village	Area of Village in Hectares	Occupied Residential Houses	No. of Households	Total Population including Institutional & Houseless Population		
						P	M	F
(0)	(1)	(2)	(3)	(4)	(5)	(6)	(7)	(8)
35	33	Thandarai	396.72	201	203	978	500	478
36	34	Puduhucheri	232.45	121	121	613	303	310
37	35	Madurai	163.47	11	11	62	30	32
38	36	Kozhiyalam	333.49	112	112	545	283	262
39	37	Pappanallur	356.70	147	147	742	373	369
40	38	Pimmayambattu	194.02	74	74	367	183	184
41	39	Theetalam	343.45	274	279	1,442	760	682
42	40	Kadambur	238.50	84	84	409	219	190
43	41	Nelli	123.04	35	35	170	73	97
44	42	Alapakkam	221.00	164	164	778	410	368
45	43	L. Endathur	417.51	177	178	933	464	469
46	44	Vaipanai	369.07	135	135	705	361	344
47	45	Perumbakkam	870.66	260	260	1,411	726	685
48	46	Gudapakkam	70.79	75	75	335	167	168
49	47	Ladakaranai	324.67	116	116	620	319	301
50	48	Kiliyanagar	890.74	413	472	2,465	1,262	1,203
51	49	Pasungaranai	148.67	53	53	260	128	132
52	50	Sempoondi	388.91	250	257	1,316	663	653
53	51	Thandalam	681.46	163	165	968	484	484
54	52	Kalanipakkam	140.37	54	67	316	169	147
55	53	Gudalur	603.69	202	203	1,098	538	560
56	54	Munianthangal	76.25	44	44	235	122	113
57	55	Chinthamani	219.83	29	29	133	73	60
58	56	Agili	579.91	169	169	825	430	395
59	57	Sendivakkam	136.74	99	99	489	244	245
60	58	Mathur	398.38	225	225	1,104	532	572
61	59	Orathur	464.35	140	140	708	346	362
62	60	Keezhamur	665.82	184	184	873	418	455
63	61	Padiri	430.96	291	307	1,506	770	736
64	62	Velamur	508.92	279	324	1,561	785	776
65	63	Mogalvadi	334.51	123	126	632	332	300
66	64	Kattukaranai	301.57	198	217	1,051	530	521
67	65	Kattugudalur	698.17	107	114	521	257	264
68	66	Nemam	242.91	100	100	529	276	253

CENSUS ABSTRACT—cont.

TALUK

VILLAGEWISE PRIMARY

Scheduled Castes		Scheduled Tribes		Literate and Educated Persons		Total Workers (i-ix)		WORKERS I Cultivators		WORKERS II Agricultural Labourers	
M	F	M	F	M	F	M	F	M	F	M	F
(9)	(10)	(11)	(12)	(13)	(14)	(15)	(16)	(17)	(18)	(19)	(20)
137	140	....	....	251	95	295	9	191	....	78	7
257	267	....	....	65	26	178	1	....	....	173	1
16	16	3	3	9	2	20	7	14	1	3	6
78	76	18	17	122	44	179	118	97	3	109	112
2	2	2	2	170	62	209	4	142	4	46	....
55	54	....	....	77	25	104	64	54	2	43	62
304	261	....	....	435	177	453	303	188	49	154	242
39	28	33	28	139	50	157	9	120	6	32	1
29	48	....	....	39	30	54	....	38	....	11	....
62	49	30	27	189	83	263	33	132	....	55	12
215	198	60	64	171	90	285	2	118	....	120	....
146	149	....	....	165	54	183	3	77	2	58	....
334	299	8	17	340	126	401	40	209	4	146	25
61	63	2	3	37	14	105	15	44	2	30	4
17	13	....	....	198	95	182	4	137	....	20	....
189	176	28	25	542	136	707	74	464	51	153	17
7	7	....	....	65	17	75	4	38	....	24	3
181	148	3	1	342	42	402	114	263	....	110	112
263	285	17	18	122	39	295	109	77	1	201	99
88	83	....	....	34	19	126	30	43	2	53	24
413	407	....	....	110	48	301	229	50	6	224	218
67	65	8	8	71	19	73	36	49	....	15	35
28	24	....	....	40	16	39	10	25	....	10	10
155	133	34	22	165	61	242	165	110	4	97	157
15	13	4	1	106	47	151	6	39	1	92	5
186	203	....	....	222	57	271	134	100	11	140	118
129	120	23	18	128	62	231	8	120	6	71	....
161	187	14	15	196	118	226	76	117	1	44	53
205	199	19	20	332	138	535	55	279	6	140	37
201	188	18	15	360	92	413	315	222	4	150	308
155	142	2	3	171	113	194	10	81	1	87	5
112	95	18	17	275	93	303	35	145	3	81	28
198	190	7	8	76	34	171	41	32	....	132	41
126	115	6	5	117	19	150	10	64	5	72	5

12. MADURANTHAKAM

Serial No.	Location Code No.	Name of Village	WORKERS							
			III Livestock, Forestry, Fishing, Hunting, Plantations, Orchards & Allied activities		IV Mining and Quarrying		(V) Manufacturing, Processing, Servicing and Repairs			
							(a) Household Industry		(b) Other than Household Industry	
			M	F	M	F	M	F	M	F
			(21)	(22)	(23)	(24)	(25)	(26)	(27)	(28)
35	33	Thandarai	....	....	....	....	5	....	1	....
36	34	Pudhucheri	....	....	....	....	....	....	....	....
37	35	Madurai	2	....	....	....	....	....	....	....
38	36	Kozhiyalam	7	1	....	....	3	....	....	....
39	37	Pappanallur	1	....	....	....	....	....	10	....
40	38	Pammayambattu	4	....	....	....	....	....	....	....
41	39	Theetalam	24	4	....	....	3	2	31	....
42	40	Kadambur	....	....	....	....	....	....	2	....
43	41	Nelli	....	....	....	....	....	....	1	....
44	42	Alapakkam	30	3	....	....	....	1	22	6
45	43	L. Endathur	....	....	....	....	9	....	1	....
46	44	Vaipanai	....	....	....	....	2	....	....	....
47	45	Perumbakkam	8	....	....	....	3	....	7	7
48	46	Gudapakkam	....	....	....	....	25	8	1	....
49	47	Ladakaranai	....	....	....	....	....	....	1	....
50	48	Kiliyanagar	29	....	....	....	24	1	6	....
51	49	Pasungaranai	....	....	....	....	5	....	....	....
52	50	Sempoondi	....	....	....	....	13	....	2	....
53	51	Thandalam	....	....	....	....	7	7	....	....
54	52	Kalanipakkam	21	2	....	....	....	....	....	1
55	53	Gudalur	8	1	....	....	2	....	....	2
56	54	Munianthangal	....	....	....	....	7	....	2	....
57	55	Chinthamani	....	....	....	....	....	....	3	....
58	56	Agili	8	1	....	....	1	....	9	....
59	57	Sendivakkam	....		....	....	1	....	3	....
60	58	Mathur	....	....	....	....	6	2	4	....
61	59	Orathur	2	....	....	....	2	....	1	....
62	60	Keezhamur	13	10	....	....	10	....	4	3
63	61	Padiri	12	2	....	....	74	8	3	....
64	62	Velamur	....	....	....	....	15	1	1	....
65	63	Mogalvadi	....	....	....	....	3	....	1	....
66	64	Kattukaranai	....	....	....	....	6	2	15	....
67	65	Kattugudalur	....	....	....	....	....	....	....	....
68	66	Nemam	....	....	....	....	2	....	1	....

CENSUS ABSTRACT—cont.

TALUK

WORKERS									
VI Construction		VII Trade and Commerce		VIII Transport, Storage & Communications		IX Other Services		X Non - workers	
M	F	M	F	M	F	M	F	M	F
(29)	(30)	(31)	(32)	(33)	(34)	(35)	(36)	(37)	(38)
3	....	....	....	....	....	17	2	205	469
....	....	...	...	....	...	5	...	125	309
....	....	....	....	....	....	1	....	10	25
....	....	1	....	....	....	11	2	104	144
....	..	2		....	...	8	....	164	365
....	....	....	....	....	....	3	....	79	120
4	1	13	1	2	...	34	4	307	379
....	....	1	2	....	....	2	....	62	181
....	....	1	....	2	....	1	....	19	97
1	...	7	2	....	....	16	9	147	335
5	....	14	....	....	....	18	2	179	467
2	....	3	....	....	....	14	1	178	341
3	....	5	....	2	....	18	4	325	645
....	....	2	...	....	....	3	1	62	153
1	....	1	....	5	....	17	4	137	297
....	....	5	....	....	...	26	5	555	1,129
....	....	1	....	....	....	7	1	53	128
....	....	4	1	....	....	10	1	261	539
....	....	2	....	...	....	8	2	189	375
....	....	3	1	....	....	6	....	43	117
3	....	5	1	....	....	9	1	237	331
....	...	....	....	...	....	....	1	49	77
....	....	....	....	....	....	1	....	34	50
....	....	3	....	....	....	14	3	188	230
2	....	4	....	4	....	6	....	93	239
2	....	6	....	....	....	13	3	261	438
....	....	19	2	....	....	16	....	115	354
...	....	6	....	4	....	28	9	192	379
....	....	8	....	2	....	17	2	235	681
4	....	4	....	...	....	17	2	372	461
....	....	1	....	....	....	21	4	138	290
1	....	42	....	....	....	13	2	227	486
....	....	2	....	....	....	5	....	86	223
....	....	3	...	....	....	8	....	126	243

VILLAGEWISE PRIMARY CENSUS ABSTRACT—cont.

12. MADURANTHAKAM

Serial No.	Location Code No.	Name of Village	Area of Village in Hectares.	Occupied Residential Houses	No. of Households	Total Population including Institutional & Houseless Population		
						P	M	F
(1)	(2)		(3)	(4)	(5)	(6)	(7)	(8)
1	67	Athivakkam	156.95	34	47	245	124	121
2	68	Pallipettai	375.56	279	299	1,473	752	721
3	69	Acharapakkam	659.25	1,069	1,155	5,625	2,846	2,779
4	70	Thirunakkadu	206.61	126	126	621	308	313
5	71	Uthamanallur	247.92	131	131	613	305	308
6	72	Thimmapuram	517.21	243	243	1,096	569	527
7	73	Kottekayarakkam	310.28	74	74	361	176	185
8	74	Madhur	492.12	168	187	949	455	494
9	75	Pinnapoondi	13.43	22	24	107	58	49
10	76	Elrapakkam	132.71	322	439	2,137	1,103	1,034
11	77a	Anaikunnam	513.98	185	190	994	501	493
12	77b	Anaikunnam	316.71	130	153	744	377	367
13	78	Rajapalayam	395.99	32	32	174	91	83
14	79	Kunanlaranai	272.86	75	75	384	188	196
15	80	Annangal	81.65	89	91	394	202	192
16	81	Orathy	1,120.56	465	515	2,421	1,240	1,181
17	82	Veppankarunai	148.46	52	41	261	139	122
18	83	Vedakkuputhur	136.29	44	44	212	108	104
19	85	Thennalur	367.16	145	156	747	399	348
20	84	Vinnamangalam	596.86	311	331	1,646	841	805
21	86	Sirukavangunam	68.28	19	20	102	53	49
22	87	Anandhamangalam	630.07	292	339	1,493	733	760
23	89	Senayaneri	129.30	97	97	454	230	224
24	88	Vadamerippakkam	260.96	337	365	1,743	893	850
25	90	Kongarambakkam	826.40	203	214	1,058	495	563
26	91	Sirudamur	329.83	208	231	1,216	633	583
27	92	Munnakulam	227.59	81	87	420	222	198
28	93	Murungai	160.63	155	188	786	408	378
29	94	Allur	120.55	100	100	442	212	230
30	95	Kovilambakkam	292.49	129	133	631	311	320
31	96	Vellambakkam	532.30	202	237	1,098	523	575
32	97	Nedungal	508.75	85	111	647	313	334
33	98	Kilathur	478.23	196	263	1,184	616	568
34	99	Kilathivakkam	357.61	224	242	1,088	562	526

VILLAGEWISE PRIMARY CENSUS ABSTRACT—cont.

TALUK

	Scheduled Castes		Scheduled Tribes		Literate/Educated Persons		Total Workers		WORKERS I Cultivators		WORKERS II Agricultural Labourers	
	M	F	M	F	M	F	M	F	M	F	M	F
	(9)	(10)	(11)	(12)	(13)	(14)	(15)	(16)	(17)	(18)	(19)	(20)
					78	56	55	3	34	2		
	138	130			452	207	396	160	134	2		
	838	743	8	6	1,360	866	1,434	89	379	6		
	179	188	3	3	68	23	176	9	59	1		
	163	173	18	10	54	12	179	109	34			
	250	236	18	13	185	30	334	160	106			
	123	123	6	10	54	11	110					
	16	10	8	10	176	92	265	13	177	1		
	1	1	3	3	33	12	36	7	19			
	98	84	23	18	728	341	596	66	150			
	157	143	31	30	172	62	287	38	159			
	148	153		7	95	19	213	10	129			
	33	33	1	2	37	6	56		45			
	115	114			49	13	116	3	40			
	9	12		1	74	7	124	4	88			
	129	127	25	25	516	154	692	42	418			
	17	17	17	15	51	9	82	34	5			
	92	80			40	12	63	60	39			
		5		4	157	27	227	17	137			
	252	238	17	16	383	116	512	428	227			
	23	25	6	4	9	4	39	29	2			
	235	243	19	15	277	100	434	132	189			
	57	57			85	43	150	27	90			
	192	175	7	11	448	71	532	476	298			
	131	122			233	70	327	12	268			
	164	158	18	13	256	47	376	104	207			
	44	43			17	2	134	105	121			
	78	65	3	2	160	20	221	106	158			
	38	36			62	17	131	34	60			
	112	108			90	31	161	71	52			
	90	106			269	74	301	8	244			
	105	119			155	49	195	1	127			
	196	158		2	179	34	367	27	279			
	133	140			256	69	328	8	188			

Serial No.	Location Code No.	Name of Village	WORKERS							
			III Livestock, Forestry, Fishing, Hunting Plantations, Orchards & Allied activities		IV Mining and Quarrying		(V) Manufacturing, Processing, Servicing and Repairs			
							(a) Household Industry		(b) Other than Household Industry	
			M	F	M	F	M	F	M	F
			(21)	(22)	(23)	(24)	(25)	(26)	(27)	(28)
69	67	Athivakkam	....	....	....	....	....	....	1	...
70	68	Pallipettai	2	....	...	...	13	....	23	....
71	69	Acharapakkam	6	...	4	....	17	....	76	4
72	70	Thirumukkadu	1	...	....	....	2	....	....	....
73	71	Uthamanallur	...	...	....	....	10	....	9	7
74	72	Thimmapuram	..	...	..	....	2	....	1	1
75	73	Kottakayapakkam	....	....	....	...	....	....	....	....
76	74	Madhur	11	....	....	...	6	....	3	....
77	75	Pinnapoondi	....	....	..	....	1	....	....	....
78	76	Elapakkam	16	5	....	....	170	1	8	1
79	77a/b	Anaikunnam	19	11	....	....	....	....	1	....
80	77b/b	Anaikunnam	....	....	....	....	7	....	....	....
81	78	Rajapalayam	....	....	....	....	1	....	....	....
82	79	Kunankaranai	....	....	....	....	2	....	....	....
83	80	Annangal	6	1	....	....	1	....	13	....
84	81	Orathy	1	....	....	....	18	1	20	4
85	82	Veppankaranai	3	....	....	....	2	....	....	....
86	83	Vadakkuputhur	....	....	....	....	....	....	....	....
87	85	Thinnalur	11	8	....	....	4	....	5	....
88	84	Vinnamboondi	....	2	....	....	10	....	3	....
89	86	Siruvangunam	..	....	....	....	....	....	....	....
90	87	Ananthamangalam	1	....	....	....	6	....	10	....
91	88	Senayaneli	1	1	....	....	1	....	4	....
92	89	Vadamanipakkam	5	....	....	....	2	....	26	....
93	90	Kongaraimambattu	....	....	....	....	6	....	....	....
94	91	Sirudamur	....	....	....	....	9	2	5	....
95	92	Munnakulam	...	....	....	....	....	....	....	....
96	93	Murungai	....	....	....	....	1	....	3	....
97	94	Allur	9	2	.	...	....	....	5	....
98	95	Karasangal	19	....	....	....	4	...	1	....
99	96	Veliambakkam	1	....	...	...	2	....	....	....
100	97	Nedungal	....	....	..	....	..	...	....	....
101	98	Kalathur	1	1	....	....	2	...	14	....
102	99	Kilathivakkam	1	....	..	....	13	7	2	...

CENSUS ABSTRACT—cont.

TALUK

WORKERS									
VI Construction		VII Trade and Commerce		VIII Transport, Storage & Communications		IX Other Services		X Non-workers	
M	F	M	F	M	F	M	F	M	F
(29)	(30)	(31)	(32)	(33)	(34)	(35)	(36)	(37)	(38)
....	....	7	....	1	....	4	....	69	118
3	....	26	2	37	....	69	3	365	561
9	1	163	8	56	....	344	39	1,442	2,690
2	....	1	1	....	....	8	....	132	304
....	....	2	....	1	....	2	1	126	199
....	....	5	....	....	....	9	....	235	367
....	....	2	....	....	....	2	....	66	185
3	....	7	2	1	....	13	1	190	481
....	....	....	....	....	....	4	1	22	42
1	....	48	1	3	....	88	5	507	968
....	....	1	....	1	....	6	....	214	455
1	....	2	1	....	....	10	2	164	357
1	....	1	....	....	....	2	....	35	83
....	....	1	....	....	....	5	....	72	193
....	....	2	....	1	....	6	....	78	188
10	....	20	....	8	....	74	11	548	1,139
4	2	5	....	1	....	12	2	57	88
....	....	....	....	....	....	....	....	45	44
....	....	6	2	....	....	8	1	122	331
3	2	7	1	....	....	21	2	329	377
....	....	....	....	....	....	1	....	14	20
....	....	3	....	1	....	21	2	299	628
5	2	2	....	....	....	6	....	80	197
8	1	10	1	....	....	25	7	361	374
....	....	....	....	1	....	14	....	222	497
....	....	....	1	1	....	14	1	257	479
....	....	1	....	....	....	1	1	88	92
....	....	1	....	....	....	5	1	184	272
....	....	12	....	....	....	9	1	81	196
....	....	8	....	9	....	1	....	130	249
....	....	1	....	....	....	14	2	222	567
....	....	1	—	1	....	10	1	118	333
....	....	4	....	....	....	8	5	249	541
5	....	19	....	....	....	11	....	234	518

Serial No.	Location Code No.	Name of Village	Area of Village in Hectares	Occupied Residential Houses	No. of Households	Total Population including Institutional & Houseless Population		
						P	M	F
(0)	(1)	(2)	(3)	(4)	(5)	(6)	(7)	(8)
103	103	Poragal	200.12	127	127	620	322	298
104	103	Allanur	159.41	30	31	154	84	70
105	104	Vilangadu	498 36	133	133	541	262	279
106	105	Seethapuram	343.81	110	127	541	268	273
107	106	Perumbair Kandigai	449.20	232	246	1,282	598	684
108	107	Sirupairpandy	675.45	274	297	1,420	701	719
109	108	Baburayanpetti	261 01	108	118	568	278	290
110	109	M. Chithamur	476.31	100	118	521	241	280
111	110	Kilapattu	199.01	91	91	466	246	220
112	111	Munnal Kilmunnal	373.16	76	77	319	165	154
113	112	Edayalam	374.56	166	166	804	420	384
114	113	Kadamalaipudhur	359.83	193	201	926	478	448
115	114	Thozhuppedu	285.70	276	303	1,425	715	710
116	115	Athur	583.97	217	218	1,104	589	515
117	116	Arappedu	304.21	162	162	776	379	397
118	117	Thenpakkam	390 83	192	199	887	459	428
119	118	Ammanambakkam	218.08	138	138	717	364	353
120	119	Kolathur	252.08	180	181	812	425	387
121	120	Avakunnam	255.08	125	125	556	272	284
122	121	Thuthuvilambattu	105.84	73	74	389	209	180
123	122	Puliyani	159.22	57	57	278	135	143
124	123	Vayalur	158.57	60	60	260	131	129
125	124	Nerkunnam	381.67	174	186	918	466	452
126	125	Siruvilambakkam	205.75	29	29	154	76	78
127	126	Vennalagaram	339.03	90	90	491	246	245
128	127	Isur	753.71	191	213	1,078	554	524
129	130a/c	Arasur	366.41	265	265	1,395	707	688
130	130b/c	Arasur	203.95	92	93	382	187	195
131	130c/c	Arasur	224.32	89	89	421	212	209
132	135a/b	Sirunagar	359.95	163	163	761	399	362
133	135b/b	Sirunagar	170.24	157	157	318	166	152
134	136a/b	Sirumailur	736.50	212	231	1,084	531	553
135	136b/b	Sirumailur		28	28	132	69	63
136	137	Kadapperi	88.13	16	20	91	44	47

CENSUS ABSTRACT—cont.

TALUK

Scheduled Castes		Scheduled Tribes		Literate and Educated Persons		WORKERS					
						Total Workers (i—ix)		I Cultivators		II Agricultural Labourers	
M	F	M	F	M	F	M	F	M	F	M	F
(9)	(10)	(11)	(12)	(13)	(14)	(15)	(16)	(17)	(18)	(19)	(20)
234	206	....	....	97	21	182	121	94	5	84	116
20	12	....	....	24	3	44	37	42	36	1	1
124	119	....	....	87	29	154	3	7	1	133	2
147	146	....	....	103	57	172	78	40	3	112	72
217	226	21	26	231	194	370	95	91	1	205	85
56	58	4	3	236	58	400	276	306	238	42	27
194	191	....	....	91	24	188	169	55	1	120	167
....	....	5	7	115	59	154	3	72	....	57	....
230	205	....	....	63	16	127	7	52	1	61	6
....	....	....	....	62	23	105	68	56	....	25	61
125	125	....	....	179	40	252	49	192	1	35	44
106	90	....	....	285	139	250	42	20	1	90	30
362	348	30	27	325	155	406	239	92	15	186	205
280	249	....	....	183	37	314	205	110	29	196	176
146	149	....	....	126	25	258	12	123	4	112	7
153	109	....	....	211	51	287	82	177	5	80	76
184	189	....	....	117	15	211	75	127	2	63	70
220	179	....	....	112	37	240	24	90	1	140	93
161	166	7	2	59	22	156	112	42	....	75	106
136	119	....	....	47	20	130	75	23	....	89	70
112	111	6	4	51	42	75	41	10	1	47	36
82	77	....	....	23	4	94	49	16	....	57	43
146	151	21	20	218	94	263	156	158	69	56	87
43	44	....	....	4	1	46	40	38	14	8	26
105	99	....	....	93	24	157	103	115	....	32	103
298	278	....	....	198	68	293	187	123	40	118	140
225	243	....	....	166	52	350	237	49	23	293	214
86	103	6	2	52	18	101	6	8	1	80	5
61	69	4	1	27	10	121	3	9	1	106	2
202	179	18	11	136	75	235	100	81	....	119	98
74	72	....	....	69	25	102	40	40	....	40	38
184	205	....	....	206	82	364	148	205	....	101	140
....	....	....	....	38	2	54	2	49	1	2	1
31	28	....	....	21	13	27	16	15	....	12	16

VILLAGEWISE PRIMARY

12. MADURANTHAKAM

Serial No.	Location Code No.	Name of Village	WORKERS							
			III Livestock, Forestry, Fishing, Hunting, Plantations, Orchards, & Allied activities		IV Mining and Quarrying		(V) Manufacturing, Processing, Servicing and Repairs			
							(a) Household Industry		(b) Other than Household Industry	
			M	F	M	F	M	F	M	F
			(21)	(22)	(23)	(24)	(25)	(26)	(27)	(28)
103	100	Poragal	...	...	....	...	...	..	2	....
104	103	Allanur	....	...	....	...	....	....	....	....
105	104	Vilangadu	....	....	...	....	....	....	4	....
106	105	Seethapuram	1	...	....	....	5	....	....	....
107	106	Perumbair Kandigai	....	...	....	....	9	....	....	...
108	107	Sirupairpandy	5	3	...	....	11	....	....	....
109	108	Baburayanpettai	2	1	....	....	....	....	2	....
110	109	M. Chithamur	4	...		....	3	...	4	...
111	110	Kilapattu	....	....	....	....	1	....	2	...
112	111	Munnal Kilmunnal	10	2	....	....	2	....	....	....
113	112	Edayalam	1		....	....	....	....	....	....
114	113	Kadamalaiputhur	19	5		....	7	1	18	3
115	114	Thozhuppedu	27	3	....	....	3	...	15	3
116	115	Athur	....	....	....	....	....	....	....	....
117	116	Arappedu	....	....		...	14	....	....	....
118	117	Thenpakkam	...	...		...	14	....	1	....
119	118	Ammanambakkam	1	....	....	...	....	....	15	....
120	119	Kolathur	...	...		...	....	....	....	....
121	120	Avakunnam	20	5	....	...	13	....	...	....
122	121	Thuthuvilambattu	10	1	....	....	3	2	...	....
123	122	Puliyani	13	4	..	..	...	..	....	....
124	123	Vayalur	7	3	....	....	3	2	....	....
125	124	Nerkunnam	2	....	....	....	2	....	8	....
126	125	Siruvilambakkam	....	...	..	....		....	....	....
127	126	Vennalagaram	....	....	...	..	1	....	...	....
128	127	Isur	....	....	....	....	7	2	15	1
129	130a/c	Arasur	....	....	....	....	...	..	2	....
130	130b/c	Arasur	2	....	....	..	5	...	2	....
131	130c/c	Arasur	....	....	....	....	..	....	....	....
132	135a/b	Sirunagar	2	....	...	....	7	....	4	....
133	135b/b	Sirunagar	6	2	...	....	10	...	....	..
134	136a/b	Sirumailur	24	2	....	....	13	....	2	..
135	136b/b	Sirumailur	2	....	....	....	....	....	....	....
136	137	Kadapperi	....	....	....	....	....	....	...	....

CENSUS ABSTRACT—cont.

TALUK

WORKERS									
VI Construction		VII Trade and Commerce		VIII Transport, Storage & Communications		IX Other Services		X Non - workers	
M	F	M	F	M	F	M	F	M	F
(29)	(30)	(31)	(32)	(33)	(34)	(35)	(36)	(37)	(38)
....	....	1	....	....	....	1	....	140	177
....	....	....	....	....	....	1	....	40	33
....	....	....	....	....	....	10	....	108	276
1	....	3	....	....	....	10	3	96	195
7	....	14	....	8	....	36	9	228	589
....	....	11	1	....	....	25	7	301	443
....	....	4	....	....	....	5	....	90	121
....	....	2	2	1	....	11	1	87	277
1	....	....	....	....	....	10	....	119	213
1	....	2	5	1	....	8	....	60	86
....	....	11	4	2	....	11	....	168	335
4	....	28	1	34	....	30	1	228	406
2	1	21	4	7	....	53	8	309	471
....	....	....	....	....	....	8	....	275	310
1	....	....	1	2	....	6	....	121	385
....	....	1	....	....	....	14	1	172	346
....	....	....	2	1	....	4	1	153	278
1	....	2	....	1	....	6	....	185	293
....	....	3	....	....	....	3	1	116	172
....	....	....	1	....	....	5	1	79	105
1	....	....	....	....	....	4	....	60	102
....	....	6	....	....	....	5	1	37	80
....	....	10	....	3	....	24	....	203	296
....	....	....	....	....	....	....	....	30	38
3	....	2	....	1	....	3	....	89	142
....	....	4	1	5	....	21	3	261	337
....	....	2	....	....	....	4	....	357	451
....	....	....	....	....	....	4	....	86	189
....	....	1	....	....	....	5	....	91	206
....	....	3	....	2	....	17	2	164	262
....	....	1	....	....	....	5	....	64	112
....	....	6	2	....	....	13	4	167	405
....	....	1	....	....	....	....	....	15	61
....	....	....	....	....	....	....	....	17	31

VILLAGEWISE PRIMARY

12. MADURANTHAKAM

Serial No.	Location Code No.	Name of Village	Area of Village in Hectares	Occupied Residential Houses	No. of Households	Total Population including Institutional & Houseless Population		
						P	M	F
(0)	(1)	(2)	(3)	(4)	(5)	(6)	(7)	(8)
137	139	Attupattikottapinji	200.28	87	95	555	271	284
138	140	Indalur	787.02	296	306	1,599	816	783
139	143a/b	Kayapakkam	591.37	317	326	1,594	804	790
140	143b/b	Kayapakkam	380.49	124	141	730	377	353
141	144a/b	Poongunam	522.81	119	119	562	281	281
142	144b/b	Poongunam	571.48	175	202	920	457	463
143	145a/d	Pooriambakkam	211.40	25	25	114	62	52
144	145b/d	Pooriambakkam	164.59	87	90	487	253	234
145	145c/d	Pooriambakkam	323.55	164	170	895	463	432
146	145d/d	Pooriambakkam	391.00	117	117	605	307	298
147	146a/b	Perukkaranai	869.68	250	251	1,225	628	597
148	146b/b	Perukkaranai		126	138	668	358	310
149	147	Parukkal	380.16	171	171	942	488	454
150	148	Vettanperumbakkam	247.15	69	69	369	203	166
151	149	Thandalam	235.68	125	143	670	345	325
152	150	Mugunthagiri	299.69	184	184	806	399	407
153	151	Perambakkam	392.10	141	143	758	396	362
154	152	Irumbili	738.17	231	233	1,245	618	627
155	153	Ravathanallur	131.85	36	36	179	89	90
156	154	Kesavarayanpettai	175.23	53	53	260	140	120
157	155	Melmaravathur	149.63	87	88	467	229	238
158	156	Kilmaravathur	223.02	132	148	665	353	312
159	157	Sothupakkam	276.40	225	252	1,167	581	586
160	158	Unamalai	482.13	249	249	1,167	608	559
161	159	Sirunagalur	239.78	101	101	472	238	234
162	160	Poraiyur	483.43	219	229	1,222	628	594
163	161	Amayambattu	53.50	25	27	149	70	79
164	162	Kurumbari	203.73	56	58	280	141	139
165	163	Mazhuvankaranai	278.37	136	144	782	403	379
166	164	Polambakkam	656.73	349	371	2,005	1,000	1,005
167	166a/b	Peruvali	765.27	229	249	1,240	623	617
168	166b/b	Peruvali	219.06	82	84	387	211	176
169	168	Netrambakkam	353.86	162	162	737	381	356
170	169	Ozhavetti	554.34	130	130	167	320	297

CENSUS ABSTRACT—cont.

TALUK

Scheduled Castes		Scheduled Tribes		Literate and Educated Persons		WORKERS: Total Workers (i-ix)		WORKERS: I Cultivators		WORKERS: II Agricultural Labourers	
M	F	M	F	M	F	M	F	M	F	M	F
(9)	(10)	(11)	(12)	(13)	(14)	(15)	(16)	(17)	(18)	(19)	(20)
163	172	....	....	75	22	183	3	129	...	44	....
530	495	24	27	318	82	499	73	350	6	90	59
178	164	11	6	456	180	542	270	96	....	169	134
163	151	12	10	110	25	225	120	5	....	163	112
186	204	....	...	132	39	166	26	53	7	97	19
195	187	6	8	248	94	271	214	86	74	109	119
36	31	3	3	12	2	32	1	11	1	16	....
185	167	8	7	83	34	135	1	69	....	50	....
225	227	2	2	205	64	271	3	141	2	115	1
187	151	9	6	127	70	185	82	43	....	119	81
191	172	2	3	228	36	381	29	130	1	194	23
....	....	....	....	145	27	204	47	119	2	60	44
200	210	3	5	142	72	223	95	150	66	17	1
110	87	6	5	44	13	129	93	32	5	63	67
144	126	20	19	124	35	225	120	94	6	83	98
107	102	....	....	159	49	210	173	106	57	90	114
106	73	....	...	196	51	188	9	97	....	61	5
392	353	10	7	72	8	324	8	83	3	216	3
26	27	2	4	42	11	50	4	25	....	20	4
50	48	..	....	58	31	83	14	51	3	21	11
118	124	9	7	132	56	129	48	45	4	36	37
....	....	....	....	115	29	201	153	65	52	108	95
236	226	33	28	268	121	346	143	98	2	154	138
206	180	...	....	290	129	388	165	181	25	177	140
101	91	....	....	117	59	139	68	60	7	54	58
321	297	...	....	312	108	361	120	138	1	182	118
....	....	...	....	13	2	45	51	33	4	12	47
96	96	....	....	41	22	85	7	25	.	55	4
156	148	....	....	142	46	198	88	80	....	85	82
352	330	....	....	513	195	545	90	178	...	129	54
385	406	11	10	281	119	348	26	116	5	196	20
173	149	11	11	43	7	111	22	9	2	94	20
231	217	18	11	28	16	209	44	52	2	124	37
237	217	....	....	112	53	171	122	116	...	143	118

VILLAGEWISE PRIMARY

12. MADURANTHAKAM

Serial No.	Location Code No.	Name of Village	WORKERS							
			III Livestock, Forestry, Fishing, Hunting Plantations, Orchards & Allied activities		IV Mining and Quarrying		(V) Manufacturing, Processing, Servicing and Repairs			
							(a) Household Industry		(b) Other than Household Industry	
			M	F	M	F	M	F	M	F
			(21)	(22)	(23)	(24)	(25)	(26)	(27)	(28)
137	139	Attupattukottapinji	...	...	....	....	4	2	....	...
138	140	Indalur	4	....	....	....	4	....	11	2
139	143a/b	Kayapakkam	2	2	....	....	216	128	15	3
140	143b/b	Kayapakkam	...	....	....	....	15	1	9	5
141	144a/b	Poongunam	1	....	...	....	...	....	....	....
142	144b/b	Poongunam	27	10	....	....	5	....	2	....
143	145a/d	Pooriambakkam	....	..	....	....	....	....	....	....
144	145b/d	Pooriambakkam	..	....	...	....	....	....	....	....
145	145c/d	Pooriambakkam	....	....	....	....	8	....	..	....
146	145d/d	Pooriambakkam	6	....	....	....	2	....	....	....
147	146a/b	Perukkaranai	....	....	....	....	17	2	4	....
148	146b/b	Perukkaranai	1	....	....	....	6	...	2	....
149	147	Parukkal	1	....	....	...	8	17	26	1
150	148	Vettanperumbakkam	4	11	....	....	..	...	14	2
151	149	Thandalam	....	....	...	....	23	1	1	13
152	150	Mugunthagiri	....	....	....	....	...	....	....	....
153	151	Perambakkam	..	....	....	....	7	1	....	...
154	152	Irumbili	....	....	....	....	5	...	8	1
155	153	Ravathanallur	....	....	....	....	....	....	....	....
156	154	Kesavarayanpettai	3	.	....	....	....	...	1	....
157	155	Melmaravathur	3	1	....	....	1	1	3	2
158	156	Kilmaravathur	....	....	...	....	3	....	....	....
159	157	Sothupakkam	5	....	....	....	....	....	18	....
160	158	Unamalai	....	....	....	....	7	....	3	....
161	159	Sirunagalur	1	....	....	...	2	....	1	....
162	160	Poraiyur	....	....	....	...	....	....	6	....
163	161	Amayambattu	...	....	....	....	....	....	...	....
164	162	Kurumbari	3	2	....	....	....	....	....	....
165	163	Mazhuvankaranai	....	1	....	....	10	....	....	....
166	164	Polambakkam	26	13	....	..	88	....	6	4
167	166a/b	Peruvali	1	....	....	....	18	....	2	....
168	166b/b	Peruvali	1	....	....	....	...	....	....	....
169	168	Netrambakkam	6	....	....	....	6	1	3	....
170	169	Ozhavetti	3	....	....	...	....	....	1	....

CENSUS ABSTRACT—cont.

TALUK

WORKERS									
VI Construction		VII Trade and Commerce		VIII Transport, Storage Communications		IX Other Services		X Non - workers	
M	F	M	F	M	F	M	F	M	F
(29)	(30)	(31)	(32)	(33)	(34)	(35)	(36)	(37)	(38)
1	1	...	....	....	....	5	...	88	281
5	2	6	....	1	...	28	4	317	710
2	....	5	1	1	....	36	2	262	520
24	2	1	...	..	..	8	....	152	233
1	...	3	....	..	..	11	....	115	255
...	....	3	2	3	....	36	9	186	249
2	...	1	....	....	....	2	....	30	51
4	....	2	1	..	....	10	...	118	233
....	..	..	....	1	....	6	..	192	429
....	....	4	1	....	....	11	....	122	216
1	...	7	....	....	..	28	3	247	568
..	....	2	1	1	..	13	...	154	263
....	....	15	10	2	....	4	2	265	359
10	6	1	....	....	....	5	2	74	73
...	..	16	1		....	8	1	120	205
...	....	1	...	2	....	11	2	189	234
....	...	...	...	...	..	23	3	208	353
...	....	..		..	..	12	1	294	619
...	....	..	....	....	..	5	....	39	86
1	....	2	....	3	...	1	..	57	106
3	...	6	...	11	....	21	3	100	190
....	....	6	...	....	..	19	6	152	159
2	....	22	..	12	..	35	3	235	443
..	....	5	..	1	...	14	....	220	394
..	..	..	...	1	...	20	3	99	166
...	..	2	.	8	..	25	1	267	474
..	....	....	.	..	....	....	....	25	28
..	....	...	1	....	....	2	....	56	132
4	3	8	..	2	....	9	2	205	291
13	1	15	2	12	....	78	16	455	915
..	.	3	...	..	...	12	1	275	591
.	....	....	....	.	....	7	....	100	154
4	....	1	...	..	1	13	3	172	312
....	...	.		...	....	8	4	149	175

VILLAGEWISE PRIMARY

12. MADURANTHAKAM

Serial No.	Location Code No.	Name of Village	Area of Village in Hectares	Occupied Residential Houses	No. of House-holds	Total Population including Institutional & Houseless Population		
						P	M	F
(0)	(1)	(2)	(3)	(4)	(5)	(6)	(7)	(8)
171	170	Melakandai	331.52	112	112	560	285	275
172	173a/b	Endathur	887.11	352	360	1,762	921	841
173	173b/b	Endathur	285.55	137	137	667	345	322
174	174	Avirimedu	337.42	89	94	457	238	219
175	175	Nethapakkam	372.88	114	120	546	271	275
176	176	Vasanthavadi	142.42	77	83	393	195	198
177	177	Pulikkoradu	129.09	42	43	187	96	91
178	178	Pakkam	544.37	326	364	1,845	906	939
179	179	Vilvarayanallur	335.48	163	175	1,002	458	544
180	180	Sirunallur	487.95	282	283	1,373	705	668
181	181	Chithravadi	156.94	82	96	500	249	251
182	182	Puliaranankottai	129.14	84	87	448	233	210
183	184	Arungunam	674.75	364	382	1,750	917	833
184	185	Sho anthangal	47.81	35	35	138	73	65
185	186	Gendracheri	365.99	223	246	1,232	626	606
186	188	Silavattam	509.52	275	275	1,389	694	695
187	189	Morapakkam	876.30	402	419	2,015	1,005	1,010
188	190	Karungaravilagam	123.52	75	75	399	224	175
189	193	Hanumanthakuppam	142.13	47	48	243	117	126
190	194	Sathamai	238.49	35	38	191	105	86
191	195	Kallapiranpuram	466.11	236	236	1,089	552	537
192	198	Moosivakkam	207.17	61	80	367	189	178
193	200	Sooral	281.40	99	121	614	327	287
194	201	Kunankolathur	184.66	96	96	467	264	203
195	202	Mambattu	263.10	26	36	181	104	77
196	203	Vaiyavoor	314.12	131	166	832	422	410
197	205a/c	Palayanur	700.22	416	417	1,840	930	910
198	205b/c	Palayanur	221.52	88	88	423	210	213
199	205c/c	Palayanur	76.73	....	....	Uninnabied		....
200	206	Padalam	206.06	343	385	1,801	919	882
201	207	Puliparakoil	309.57	177	177	903	448	455
202	208	Athimanam	170 93	125	125	636	318	318
203	210	Sanur	510 36	177	177	873	424	449
204	211	Pathur	160.79	48	53	296	159	137

CENSUS ABSTRACT—cont.

TALUK

Scheduled Castes		Scheduled Tribes		Literate and Educated Persons		WORKERS: Total Workers (i-ix)		WORKERS: I Cultivators		WORKERS: II Agricultural Labourers	
M	F	M	F	M	F	M	F	M	F	M	F
(9)	(10)	(11)	(12)	(13)	(14)	(15)	(16)	(17)	(18)	(19)	(20)
159	133	3	2	144	54	169	93	50	7	94	83
485	402	33	28	354	186	549	50	194	2	285	40
163	140	...	..	126	61	174	63	42	4	119	54
55	53	3	1	100	26	133	23	93	6	28	16
121	104	....	...	106	36	143	38	51	3	66	35
85	81	2	2	72	8	124	41	64	13	57	28
54	53	....	....	33	7	58	4	26	....	32	4
356	375	....	....	408	161	509	316	220	24	183	274
208	235	...	1	154	142	237	10	172	1	35	...
197	197		....	277	60	388	210	165	96	165	101
67	75	....	....	93	32	158	.. .	90	...	62	...
91	78	...	....	85	24	119	44	39	...	78	44
282	246	...	....	346	126	513	36	244	10	188	17
20	30	....	....	15	6	38	16	18	1	19	15
218	182	3	3	325	92	365	18	177	8	120	9
134	107	....	....	335	115	441	248	216	11	112	225
245	247	22	17	381	136	608	199	277	8	190	171
..	....	18	17	87	5	143	59	112	53	3	....
....		....	....	26	4	67	15	48	2	16	13
62	49	....	....	59	14	55	34	34	23	10	10
129	141	...	....	215	82	335	44	177	9	86	25
108	95	....	....	54	21	104	8	102	....	1	7
69	69	4	2	111	19	198	101	125	43	53	57
37	31	2	4	163	56	134	9	106	..	14	7
18	15	....	....	41	6	53	3	47	1	3	2
266	238	4	5	168	58	237	11	159	6	38	3
326	321	....	.. .	331	170	490	67	106	9	243	49
121	109	2	3	42	19	111	16	85	3	19	12
....	....	....	....	Uninhabited		....	....	....	....	....	....
430	422	32	19	457	277	499	21	121	9	120	7
209	221	4	3	121	41	254	114	46	3	116	87
135	123	10	10	155	102	171	1	40	....	83	....
....	...	7	8	140	76	222	157	87	5	99	148
109	106	8	2	96	50	73	....	46	...	20	....

12. MADURANTHAKAM

Serial No.	Location Code No.	Name of Village	WORKERS							
			III Livestock, Forestry, Fishing, Hunting, Plantations, Orchards & Allied activities		IV Mining and Quarrying		(V) Manufacturing, Processing, Servicing and Repairs			
							(a) Household Industry		(b) Other than Household Industry	
			M	F	M	F	M	F	M	F
			(21)	(22)	(23)	(24)	(25)	(26)	(27)	(28)
171	170	Melakandai	....	....	....	....	12	3	2	...
172	173a/b	Endathur	9	....	....	....	3	1	14	....
173	173b/b	Endathur	....	....	....	....	....	....	3	....
174	174	Avirimedu	...	....	....	....	2	...	6	1
175	175	Nethapakkam	....	....	....	....	2	....	....	....
176	176	Vasanthavadi	....	....	....	....	1	....	1	....
177	177	Pulikkoradu	....	....	....	....	....	....	....	....
178	178	Pakkam	1	1	....	....	7	....	4	....
179	179	Vilvarayanallur	....	1	....	....	3	....	3	....
180	180	Sirunallur	5	1	....	....	2	....	13	2
181	181	Chithravadi	....	....	....	....	4	....	....	....
182	182	Puliarananкottai	....	....	....	....	....	....	....	....
183	184	Arungunam	9	3	....	....	6	....	7	....
184	185	Sholanthangal	...	...	....	....	....	....	....	....
185	186	Gendracheri	....	....	....	....	18	....	9	....
186	188	Silavattam	8	4	....	....	29	2	14	2
187	189	Morapakkam	7	1	....	....	30	2	40	3
188	190	Karungaravilagam	....	....	....	....	....	....	14	2
189	193	Hanumanthakuppam	1	....	....	....	....	....	1	....
190	194	Sathamai	....	....	....	....	....	....	7	1
191	195	Kallapiranpuram	1	....	....	....	....	....	46	8
192	198	Moosivakkam	....	....	....	....	....	....	....	....
193	200	Sooral	1	....	....	....	4	....	8	....
194	201	Kunankolathur	....	....	....	....	6	....	1	....
195	202	Mambattu	....	....	....	....	....	....	1	....
196	203	Vaiyavoor	1	....	....	....	5	....	3	....
197	205a/c	Palayanur	2	....	....	....	4	1	92	2
198	205b/c	Palayanur	....	....	....	....	....	....	4	....
199	205c/c	Palayanur	....	....	Uninhabited		....	....	....	....
200	206	Padalam	....	....	....	....	5	....	205	....
201	207	Puliparakoil	17	6	....	....	7	5	31	....
202	208	Athimanam	1	....	....	....	....	....	32	....
203	210	Sanur	....	....	....	....	4	....	8	....
204	211	Pathur	....	....	....	....	2	....	2	....

CENSUS ABSTRACT—cont.

TALUK

WORKERS									
VI Construction		VII Trade and Commerce		VIII Transport, Storage & Communications		IX Other Services		X Non-workers	
M	F	M	F	M	F	M	F	M	F
(29)	(30)	(31)	(32)	(33)	(34)	(35)	(36)	(37)	(38)
....	....	1	....	....	....	10	....	116	182
..	....	7	1	..	....	37	6	372	791
....	....	....	1	1	....	9	4	171	259
..	....	....	....	....	....	4	....	105	196
....	....	1	....	3	....	20	....	128	237
....	....	1	....	....	....	....	....	71	157
....	....	....	....	....	....	....	....	38	87
2	....	12	6	26	6	54	5	397	623
....	....	2	....	1	....	21	8	221	534
3	1	4	....	4	....	27	9	317	458
....	....	....	....	....	....	2	....	91	251
....	....	....	....	....	....	2	....	119	166
2	..	10	3	3	1	44	2	404	797
....	....	....	....	....	....	1	....	35	49
2	....	10	....	1	....	28	1	261	588
13	....	10	....	7	....	32	4	253	447
7	....	14	1	1	....	42	13	397	811
5	4	7	....	....	....	2	..	81	116
....	....	....	....	....	....	1	..	50	111
....	....	....	....	1	....	3	..	50	52
....	....	7	2	....	....	18	....	217	493
....	....	1	1	....	....	....	....	85	170
2	....	....	....	1	....	4	1	129	186
....	....	....	....	1	....	6	2	130	194
....	....	....	....	....	....	2	....	51	74
....	....	1	1	3	....	27	1	185	399
1	....	10	....	2	....	30	6	440	843
....	....	1	....	1	....	1	1	99	197
....	....	....	....	Uninhabited	....	....	....	....	....
....	....	18	....	10	....	20	5	420	861
....	....	5	3	5	....	27	10	194	341
....	....	2	....	2	....	11	1	147	317
....	....	3	2	3	....	18	2	202	292
....	....	....	....	....	....	3	....	86	137

VILLAGEWISE PRIMARY

12. MADURANTHAKAM

Serial No.	Location Code No.	Name of Village	Area of Village in Hectares.	Occupied Residential Houses	No. of House-holds	Total Population including Institutional & Houseless Population		
						P	M	F
(0)	(1)	(2)	(3)	(4)	(5)	(6)	(7)	(8)
205	212	Pallipettai	537.00	269	273	1,307	647	660
206	213	Arayapakkam	451.54	242	242	1,054	521	533
207	214	Melavalam	280.99	191	253	1,302	658	644
208	215	Karunguzhi	488.01	1,151	1,311	6,772	3,502	3,270
209	216	Thottanaval	162.81	90	90	467	241	226
210	217	Keelavalam	543.69	109	114	544	287	257
211	218	Eruvakkam	123.13	81	81	339	181	158
212	219	Kinar	801.50	362	364	1,923	927	996
213	220	Budhur	554.12	375	375	1,766	879	887
214	221	Isur	692.04	232	232	1,067	560	507
215	222	Veerankunnam	827.09	386	386	1,930	988	942
216	223	Murukkancheri	127.36	58	58	300	140	160
217	224	Irusamanallur	72.70	63	67	340	161	179
218	225	Valarpirai	87.06	36	36	181	92	89
219	226	Uludamangalam	88.65	64	64	304	145	159
220	227	Kathircheri	88.66	100	101	452	219	233
221	228	Munnethikuppam	142.67	81	81	382	198	184
222	229	Mulli	285.44	48	48	219	107	112
223	230	Vilagam	170.32	35	35	140	59	81
224	231	Devadur	205.27	197	207	967	494	473
225	232	Kavadur	352.29	132	132	628	309	319
226	233	Mariputhur	390.33	135	135	603	300	303
227	234	Murukkambakkam	612.54	162	162	798	419	379
228	235a/b	Periavelikkadu	493.01	108	108	592	289	303
229	235b/b	Periavelikkadu	354.48	161	170	762	389	373
230	237a/c	Chinnavelikkadu	349.43	75	75	388	209	179
231	237b/c	Chinnavelikkadu	138.79	137	137	556	269	287
232	237c/c	Chinnavelikkadu	128.95	108	109	615	315	300
233	239	Chinnavenmani	420.02	145	145	672	339	333
234	240	Chithamur	306.55	125	125	637	308	329
235	242a/c	Nallambur	558.68	111	113	598	293	305
236	242b/c	Nallambur	223.62	148	151	783	398	385
237	242c/c	Nallambur	353.50	104	104	552	287	265
238	245	Chithamur	177.97	123	123	628	324	304

CENSUS ABSTRACT—cont.

TALUK

Scheduled Castes		Scheduled Tribes		Literate and Educated Persons		WORKERS: Total Workers (i-ix)		WORKERS: I Cultivators		WORKERS: II Agricultural Labourers	
M	F	M	F	M	F	M	F	M	F	M	F
(9)	(10)	(11)	(12)	(13)	(14)	(15)	(16)	(17)	(18)	(19)	(20)
300	298	17	20	221	124	375	10	173	1	179	8
....	....	11	8	99	30	330	261	160	18	140	241
82	73	49	36	383	155	374	13	93	1	58	2
1,026	969	41	32	1,824	987	1,827	363	391	7	605	288
169	157	3	2	66	12	156	2	33	1	116	1
125	96	....	....	93	31	160	74	73	4	51	65
127	110	....	....	47	12	103	71	20	4	76	67
278	277	....	....	376	296	530	155	56	7	420	132
519	546	26	18	462	251	515	95	268	10	233	82
213	225	3	4	264	118	298	126	110	4	156	121
221	207	25	31	382	160	584	194	298	....	242	194
53	50	....	....	15	7	81	5	45	2	34	3
13	17	....	....	87	41	93	54	26	2	39	40
23	17	....	....	52	27	49	46	18	....	30	46
91	89	....	....	39	24	75	3	48	1	9	....
158	165	....	....	73	38	119	69	18	....	83	69
72	70	....	....	83	39	121	51	91	8	21	43
46	41	....	....	38	10	61	24	52	1	3	23
....	....	....	....	23	6	43	5	30	5	13	....
235	201	12	12	227	82	275	153	109	8	94	138
70	71	....	....	103	48	191	8	91	5	85	3
97	133	....	....	72	13	173	108	39	8	128	100
267	231	....	....	151	94	256	156	55	....	193	154
162	160	....	....	78	37	171	1	10	....	155	....
261	260	6	10	152	54	240	109	62	2	129	97
40	32	5	2	71	22	130	....	40	....	74	....
145	163	5	3	81	22	147	4	78	....	65	4
14	17	....	....	127	28	204	2	146	....	47	
142	140	6	2	129	48	200	22	93	14	93	7
69	79	....	....	70	19	189	51	111	5	74	46
174	189	....	....	75	27	201	59	72	....	106	59
227	230	....	....	125	47	243	97	64	....	163	90
216	210	....	....	61	24	149	50	58	....	76	49
112	87	18	15	179	93	192	2	92	....	36	....

12. MADURANTHAKAM

Serial No.	Location Code No.	Name of Village	WORKERS							
			III Livestock, Forestry, Fishing, Hunting Plantations, Orchards & Allied activities		IV Mining and Quarrying		(V) Manufacturing, Processing, Servicing and Repairs			
							(a) Household Industry		(b) Other than Household Industry	
			M	F	M	F	M	F	M	F
			(21)	(22)	(23)	(24)	(25)	(26)	(27)	(28)
205	212	Pallipettai	...	...	....	...	7	....	4	1
206	213	Arayapakkam	1	....	....	...	....	....	10	....
207	214	Melavalam	2	..	...	....	130	..	33	4
208	215	Karunguzhi	32	1	....	....	75	3	119	3
209	216	Thottanaval	....	...	....	....	....	...	1	...
210	217	Keelavalam	5	..	...	....	3	1	6	1
211	218	Eruvakkam	1	....	....	....	....	....	1	....
212	219	Kinar	5	....	....	....	3	2	4	...
213	220	Budhur	..	....	....	....	...	....	2	...
214	221	Isur	...	....	...	..	18	....	3	...
215	222	Veerankunnam	2	..	....	....	18	....	3	....
216	223	Murukkancheri		....	...	..	....	..	...	...
217	224	Irusamanallur	6	....	....	....	7	9	4	....
218	225	Valarpirai	..	....	....	....	...	....	....	....
219	226	Uludamangalam	....	....	....	...	6	..	2	....
220	227	Kathiricheri	...	...	...	....	...	....	1	....
221	228	Munnuthikuppam	..	....	...	....	....	....	1	....
222	229	Mulli	....	....	....	....	....	....	....	....
223	230	Vilagam	....	....	....	....	....	....	....	....
224	231	Devadur	2	....	....	....	12	1	12	4
225	232	Kavadur	....	....	....	...	3	..	2	....
226	233	Maruputhur	....	....	....	....	....	....	4	....
227	234	Murukkambakkam	....	....	....	....	7	2	....	....
228	235a/b	Periavelikkadu	....	....	....	....	.	....	....	....
229	235b/b	Periavelikkadu	22	1	....	....	7	....	....	1
230	237a/c	Chinnavelikkadu	....	....	....	....	....	....	4	....
231	237b/c	Chinnavelikkadu	...	....	....	....	...	....	2	....
232	237c/c	Chinnavelikkadu	....	1	....	....	....	....	3	....
233	239	Chinnavenmani	....	....	....	....	6	....	1	....
234	240	Chithamur	...	....	....	....	2	....	....	....
235	242a/c	Nallambur	....	...	....	....	3	....	4	....
236	242b/c	Nallambur	....	....	....	....	1	...	1	....
237	242c/c	Nallambur	....	....	....	....	1	....	4	....
238	245	Chithamur	....	....	....	....	6	....	1	....

CENSUS ABSTRACT—cont.

TALUK

WORKERS									
VI Construction		VII Trade and Commerce		VIII Transport, Storage & Communications		IX Other Services		X Non - workers	
M	F	M	F	M	F	M	F	M	F
(29)	(30)	(31)	(32)	(33)	(34)	(35)	(36)	(37)	(38)
1	...	2	....	1	...	8	....	272	650
....	....	4	....	2	...	13	2	191	272
....	...	18	3	14	.	26	3	284	631
31	....	242	15	75	6	257	40	1,675	2,907
..	..	..	..	....	..	6	....	85	224
1	....	4	2	1	....	16	1	127	183
....	....	....	....	....	..	5	....	78	87
....	....	2	1	2	..	38	13	397	841
...	....	4	....	....	....	1	3	364	792
....	...	2	..	....	....	9	1	262	381
..	....	9	....	....	....	12	....	404	748
..	....	....	...	..	....	2	....	59	155
2	....	4	1	....	..	5	2	68	125
..	....	....	.	....	....	1	....	43	43
	....	3	....	1	....	6	2	70	156
..	....	3	...	.	...	14	....	100	164
...	....	6		...	...	2	....	77	133
...	....	1	..	....	....	5	....	46	88
.	....	..	..	..	..	. .	....	16	76
.	...	6	2	1	....	39	....	219	320
....	..	...	..	.	....	10	.	118	311
....	..	...	....	..	..	2	....	127	195
.	...	...		...	....	1	.	163	223
...	..	..	..	..	...	6	1	118	302
....	..	9	3	...		11	5	149	264
....	.	7	..	1	...	4	.	79	179
....	...		....	....	....	2	...	122	283
...	...	3	..	..	..	5	1	111	298
...	..	....	....	....	...	7	1	139	311
.	..	...	..	..		2	..	119	278
....	....	5	.	1	..	10	..	92	246
5	4	3	...	..	..	6	3	155	288
.	.	....	....		..	10	1	138	215
	.	15	2		.	42	..	132	30

VILLAGEWISE PRIMARY

12. MADURANTHAKAM

Serial No.	Location Code No.	Name of Village	Area of Village in Hectares	Occupied Residential Houses	No. of House-holds	Total Population including Institutional & Houseless Population		
						P	M	F
(0)	(1)	(2)	(3)	(4)	(5)	(6)	(7)	(8)
239	246	Kannimangalam	120.63	33	33	190	99	91
240	253	Porur	464.71	155	162	892	455	437
241	255a/b	Periakilakkadi	555.96	178	178	855	438	417
242	255b/b	Periakilakkadi	481.76	180	181	897	438	459
243	257	Puthirankottai	795.61	228	270	1,247	612	635
244	259	Agaram	280.83	151	152	823	415	408
245	260	Andarkuppam	161.50	114	114	538	278	260
246	262	Vanniyanallur	340.38	356	358	837	420	417
247	263	Vilambattu	153.40	40	40	195	93	102
248	264	Pudupattu	213.12	120	120	593	303	290
249	265	Vellankondagaram	362.47	90	90	436	215	221
250	266	Chunampet	1,869.14	1,381	1,385	7,035	3,580	3,455
251	267a/c	Illadu	439.91	228	228	1,305	668	637
252	267b/c	Illadu	94.31	61	61	283	145	138
253	267c/c	Illadu	264.68	65	65	353	187	166
254	270a/c	Panaiyadivakkam	489.02	190	190	881	429	452
255	270b/c	Panaiyadivakkam	90.76	45	45	217	119	98
256	270c/c	Panaiyadivakkam	457.36	185	185	912	468	444
257	272a/c	Kokkaranthangal	153.50	31	31	153	78	75
258	272b/c	Kokkaranthangal	578.91	190	197	1,007	497	510
259	272c/c	Kokkaranthangal	164.73	60	60	286	154	132
260	273	Vilangadu	531.77	119	119	570	280	290
261	275a/b	Kilvasalai	561.97	143	143	757	413	344
262	275b/b	Kilvasalai	129.22	27	27	120	60	60
263	276a/c	Kattudevadur	403.91	121	121	610	306	304
264	276b/c	Kattudevadur	268.48	123	123	676	346	330
265	276c/c	Kattudevadur	377.21	207	208	1,059	528	531
266	280a/b	Budhur	328.36	146	150	699	354	345
267	280b/b	Budhur	673.04	205	205	1,050	546	504
268	288a/b	Othivilagam	584.73	118	118	575	297	278
269	288b/b	Othivilagam	373.07	38	38	184	90	94
270	292a/b	Kottaikadu	559.26	381	381	1,827	919	908
271	292b/b	Kottaikadu	415.76	571	572	2,931	1,487	1,444
272	293	Alambarai	209.73	176	176	791	413	378

CENSUS ABSTRACT—cont.

TALUK

Scheduled Castes		Scheduled Tribes		Literate and Educated Persons		WORKERS: Total Workers (i—ix)		WORKERS: I Cultivators		WORKERS: II Agricultural Labourers	
M	F	M	F	M	F	M	F	M	F	M	F
(9)	(10)	(11)	(12)	(13)	(14)	(15)	(16)	(17)	(18)	(19)	(20)
34	26	12	13	42	28	56	....	28	...	20	....
202	175	2	1	158	53	240	37	92	2	128	33
199	199	...	..	151	34	234	34	128	6	90	28
294	271	....	...	138	48	284	131	147	59	110	69
441	439	6	8	225	95	352	26	182	4	118	13
223	238	5	2	190	72	210	40	102	....	83	40
54	49	....	....	92	20	150	....	....	....	140	...
95	103	....	....	112	33	234	146	45	13	172	131
20	22	....	...	3	1	49	9	37	...	10	9
122	125	....	..	90	33	172	72	29	1	135	71
145	146	....	....	41	5	117	71	68	6	44	64
1,943	1,872	16	7	1,346	534	1,895	234	714	24	769	177
462	440	....	....	153	41	380	9	..	....	336	8
95	98	...	..	24	....	84	2	...	....	84	2
152	142	....	..	38	7	90	....	29	....	40	....
363	375	2	3	51	9	225	192	54	16	156	175
29	27	...	..	56	28	61	...	45	....	6	....
246	238	....	....	77	11	286	...	65	....	215	....
39	32	....	..	28	17	48	26	13	...	33	26
266	270	....	....	195	58	300	13	203	1	80	9
118	100	....	....	66	26	82	....	56	....	25	....
143	154	....	....	83	39	184	45	64	...	108	42
298	255	1	1	95	21	252	162	31	....	216	161
48	50	..	...	20	15	36	31	6	...	28	31
125	127	4	5	120	42	184	10	53	1	100	4
140	139	....	—	71	9	206	108	167	...	37	105
107	110	...	....	163	55	315	173	180	33	86	122
64	61	1	1	144	58	217	82	135	3	77	78
346	307	...	....	201	66	318	225	273	....	20	225
112	98	....	....	40	8	174	...	122	....	48	..
13	13	....	....	24	2	55	....	46	....	9	....
496	504	20	15	329	115	428	202	100	8	271	188
633	587	....	....	570	197	766	154	227	8	443	144
2	2	....	....	100	27	242	3	20	....	5	....

VILLAGEWISE PRIMARY

12. MADURANTHAKAM

Serial No.	Location Code No.	Name of Village	WORKERS							
			III Livestock, Forestry, Fishing, Hunting, Plantations, Orchards & Allied activities		IV Mining and Quarrying		(V) Manufacturing, Processing, Servicing and Repairs			
							(a) Household Industry		(b) Other than Household Industry	
			M	F	M	F	M	F	M	F
			(21)	(22)	(23)	(24)	(25)	(26)	(27)	(28)
239	246	Kannimangalam	....	....	....	....	....	....	....	....
240	253	Porur	....	....	....	....	8	....	....	....
241	255a/b	Periakilakkadi	....	....	....	....	....	....	9	....
242	255b/b	Periakilakkadi	8	....	..	..	1	....	2	....
243	257	Puthirankottai	7	5	....	....	3	....	4	....
244	259	Agaram	....	....	..	....	1	....	4	....
245	260	Andarkuppam	..	....	.	..	..	....	....	....
246	262	Vannianallur	.	....	.	....	1	....	....	....
247	263	Vilambattu	2	....	..	....	....	....	..	....
248	264	Pudupattu	....	....	....	..	6	..	....	....
249	265	Vellankondagaram	2	....	....	....	2	1	....	....
250	266	Chunampet	....	....	....	.	47	....	44	1
251	267a/c	Illadu	....	....	....	....	26	....	....	....
252	267b/c	Illadu	..	....	....	....	....	..	....	....
253	267c/c	Illadu	..	.	8	..	....	....	....	....
254	270a/c	Panaiyadivakkam	....	....	..	.	12	....	..	....
255	270b/c	Panaiyadivakkam	....	....	....	.	4	....	....	
256	270c/c	Panaiyadivakkam	....	....	....	.	....	....	3	.
257	272a/c	Kokkaranthangal	....	....	....	.	....	....	....	....
258	272b/c	Kokkaranthangal	....	....	....	....	7	1	....	....
259	272c/c	Kokkaranthangal	....	....	....	.	....	....	....	....
260	273	Vilangadu	.	....	..	....	....	....	4	....
261	275a/b	Kilvasalai	....	....	....	.	..	....	....	..
262	275b/b	Kilvasalai	....	..	..	....	....	....	....	..
263	276a/c	Kattudevadur	..	....	....	..	..	.	3	
264	276b/c	Kattudevadur	..	3	..	..	..	..	....	....
265	276c/c	Kattudevadur	10	9	..	....	14	2	....	....
266	280a/b	Budhur	..	....	.	.	..	..	....	..
267	280b/b	Budhur	2	....	..	..	8	....	1	....
268	288a/b	Othivilagam	.	.	.	.	..	....	1	....
269	288b/b	Othivilagam	..	....		....	....	..	....	....
270	292a/b	Kottaikadu	6	....	..	.	13	1	2	1
271	292d/b	Kottaikadu	8	....	....	....	26	.	3	....
272	293	Alambarai	212	....	....	....	....		.	....

CENSUS ABSTRACT—cont.

TALUK

WORKERS									
VI Construction		VII Trade and Commerce		VIII Transport, Storage & Communications		IX Other Services		X Non - workers	
M	F	M	F	M	F	M	F	M	F
(29)	(30)	(31)	(32)	(33)	(34)	(35)	(36)	(37)	(38)
...	....	...	...	2		6	...	43	91
	....	4	...	...		8	2	215	400
....	....	1	...	2	....	4	....	204	383
....	....	2	...	....	....	14	3	154	328
....	....	10	....	3	...	25	1	260	609
...	....	...	....	2	...	18	...	205	368
..	...	....	....	3	...	7	....	128	260
...	....	....	....	2	....	14	2	186	271
...	....	...	...	...	....	....	....	44	93
....	....	....	....	..	...	2	...	131	218
....	....	....	....	....	....	1	....	98	150
15	1	66	15	39	....	201	16	1,685	3,221
...	....	....	....	1	....	17	1	288	628
....	....	....	....	....	..	...	...	61	136
....	...	2	...	2	...	9	....	97	166
....	....	1	....	....	...	2	1	204	260
....	..	2	....	....	....	4	.	58	98
....	...	....	...	....	....	3	....	182	444
	....	1	....	....	....	1	..	30	49
....	...	3	....	...	....	7	2	197	497
....	....	....	....	....	....	1	....	72	132
....	...	1	....	....	..	7	3	96	245
....	....	....	....	2	....	3	1	161	182
....	....	....	....	....	...	2	....	24	29
....	....	13	4	3	....	12	1	122	294
....	....	....	....	...	....	2	...	140	222
....	....	1	2	1	1	23	4	213	358
...	....	1	....	....	...	4	1	137	263
....	....	1	....	....	....	13	....	228	279
....	....	....	....	....	...	3	...	123	278
....	....	....	....	....	....	....	..	35	94
....	....	7	3	7	....	22	1	491	706
....	....	20	....	6	....	33	2	721	1,290
....	....	....	3	...	....	5	...	171	375

VILLAGEWISE PRIMARY

12. MADURANTHAKAM

Serial No.	Location Code No.	Name of Village	Area of Village in Hectares	Occupied Residential Houses	No. of Households	Total Population including Institutional & Houseless Population		
						P	M	F
(0)	(1)	(2)	(3)	(4)	(5)	(6)	(7)	(8)
273	294	Vembanur	1,045.94	936	943	4,201	2,079	2,122
274	297a/b	Kadukkalur	570.45	198	198	938	470	468
275	297b/b	Kadukkalur	622.60	324	324	1,478	758	720
276	298	Vedal	1,166.17	326	326	1,519	781	738
277	302	Gengadevan Kuppam	856.63	610	618	2,678	1,297	1,381
278	304	Panaiyur	1,269.36	922	940	4,533	2,238	2,295
279	305	Mudaliar Kuppam	1,013.58	588	595	2,786	1,405	1,381
280	306a/c	Paramankeni	525.57	186	189	856	465	391
281	306b/c	Paramankeni	479.21	184	184	756	389	367
282	306c/c	Paramankeni	110.69	118	128	589	297	292
283	308a/b	Pakkur	244.60	106	108	502	259	243
284	308b/b	Pakkur	269.35	101	101	489	257	232
285	310a/c	Ammanur	320.38	127	127	647	330	317
286	310b/c	Ammanur	131.37	143	157	739	384	355
287	310c/c	Ammanur	121.13	94	100	502	257	245
288	311	Maruderi	228.34	14	14	68	32	36
289	314	Chitharkadu	961.29	214	220	1,106	549	557
290	316a/b	Irumbedu	876.36	244	248	1,223	582	641
291	316b/b	Irumbedu		168	168	772	396	376
292	317	Nallur	217.09	100	101	484	238	246
293	319	Vellarai	84.02	3	3	15	8	7
294	320	Devanur	112.92	54	54	235	118	117
295	322	Viralur	304.04	100	100	482	253	229
296	323	Poondi	76.63	11	11	45	20	25
297	324	Venmani	530.27	200	200	983	505	478
298	326	Ariyanur	266.43	101	101	472	241	231
299	327	Nesapakkam	167.79	110	110	538	284	254
300	328	Thiruvadur	465.40	125	125	843	422	421
301	329	Kadugupattu	532.08	235	236	1,114	579	535
302	330	Iranvasidhi	268.15	108	108	518	247	271
303	331	Nemantham	131.67	104	104	496	241	255
304	332	Pakkuvancheri	83.38	37	39	211	118	93
305	333	Sengattur	401.01	313	320	1,577	767	810
306	336a/b	Perumbakkam	237.02	135	135	675	347	328

CENSUS ABSTRACT—cont.

TALUK

Scheduled Castes		Scheduled Tribes		Literate and Educated Persons		WORKERS: Total Workers (i-ix)		WORKERS: I Cultivators		WORKERS: II Agricultural Labourers	
M	F	M	F	M	F	M	F	M	F	M	F
(9)	(10)	(11)	(12)	(13)	(14)	(15)	(16)	(17)	(18)	(19)	(20)
595	575	28	19	936	382	1,148	293	267	13	514	240
283	268	9	5	159	82	300	2	80	2	206	....
402	372	....	....	362	115	397	130	108	3	220	115
286	255	24	22	373	105	492	2	268	....	211	..
634	749	28	26	576	209	658	237	287	32	226	191
692	688	8	12	983	379	1,179	84	263	8	489	49
870	810	10	8	325	107	785	260	71	8	418	200
72	60	....	....	95	23	301	20	78	2	20	11
242	218	11	8	193	94	246	....	120	....	112	....
44	36	....	....	64	28	173	....	....	....	119	
181	162	....	....	63	76	141	26	29	1	105	23
121	111	....	....	84	14	134	28	54	5	78	23
166	144	3	1	172	90	190	62	111	1	63	59
50	51	....	....	98	38	235	55	107	....	121	54
41	43	3	3	131	28	149	1	101	....	33	..
....	....	....	....	7	1	24	10	7	1	16	9
379	388	....	....	188	67	355	128	283	103	31	21
459	492	..	....	234	124	313	193	73	6	175	162
288	285	..	....	160	28	235	113	125	8	98	105
145	150	2	3	132	41	137	39	100	7	17	32
..	..	..	....	1	7	3	..	3	..	....	....
64	62	....	....	34	5	76	9	52	..	24	9
90	90	..	....	57	6	149	9	88	1	36	8
....	....	....	....	3	8	8	4	7	4	1	..
244	215	10	13	123	21	283	67	156	2	93	53
101	88	..	..	55	8	137	12	43	2	86	9
174	159	..	....	103	22	160	30	122		32	30
228	219	....	..	125	35	239	195	75	2	122	188
261	240	3	9	347	139	349	118	113	8	193	108
97	116	3	2	107	56	140	65	75	....	51	65
12	9	2	1	64	21	141	80	106	5	23	73
15	17	..	....	23	..	71	40	29	1	39	37
296	303	....	....	367	182	461	250	77	21	316	223
62	62	....	....	68	11	215	95	133	..	61	35

12. MADURANTHAKAM

Serial No.	Location Code No	Name of Village	WORKERS							
			III Livestock, Forestry, Fishing, Hunting, Plantations, Orchards, & Allied activities		IV Mining and Quarrying		(V) Manufacturing, Processing, Servicing and Repairs			
							(a) Household Industry		(b) Other than Household Industry	
			M	F	M	F	M	F	M	F
			(21)	(22)	(23)	(24)	(25)	(26)	(27)	(28)
273	294	Vembanur	116	2	....	....	43	8	6	..
274	297a/b	Kadukkalur	..	....	...	....	....	....	....	....
275	297b/b	Kadukkalur	25	4	..	....	12	2	14	..
276	298	Vedal	...	.	....	....	....	....	3	....
277	302	Gengadevan Kuppam	16	..	..	....	25	2	11	....
278	304	Panaiyur	75	..	....	....	60	20	17	....
279	305	Mudaliar Kuppam	211	1	....	..	....	....	....	....
280	306a/c	Paramankeni	156	1	...	....	...	....	...	..
281	306b/c	Paramankeni	....	...	....	..	3	....	4	...
282	306c/c	Paramankeni	54	...	...	....	..	....	....	...
283	308a/b	Pakkur	3	....	.	..	1	..	....	...
284	308b/b	Pakkur	....	....	....	....	..	..	....	....
285	310a/c	Ammanur	....	...	...	..	5	..		....
286	310b/c	Ammanur	...	....	...	....	.	....	....	...
287	310c/c	Ammanur	...	..		....	3	...	....	....
288	311	Maruderi	....	....	....	....	...	....	..	....
289	314	Chitharkadu	2	1	8	1	12	....	....	
290	316a/b	Irumbedu	9	....	....	....	3	....	1	....
291	316b/b	Irumbedu	....	....	....	....	3	....	....	....
292	317	Nallur	..	..	...	....	2	....	....	....
293	319	Vellaran	..	..	..	....	....	....	....	..
294	320	Devanur	....	....	....	....	....	....	....	....
295	322	Viralur	....	....	....	....	22	....	....	....
296	323	Poondi	....	....	....	....	....	....	....	..
297	324	Venmani	....	....	....	...	11	3	....	....
298	326	Ariyanur	....	....	....	...	1	....	1	....
299	327	Nesapakkam	...	....	....	....	....	..	1	....
300	328	Thiruvadur	1	...	...	....	4	....	1	....
301	329	Kadugupattu	....	....	....	.....	9	....	1	....
302	330	Iranvasidhi	...	....	....	..	3	....	....	....
303	331	Nemantham	2	....	...	....	....	....	1	....
304	332	Pakkuvancheri	2	....	....	....	....	...	....	....
305	333	Sengattur	..	....	..	....	....	1	3	....
306	336a/b	Perumbakkam	....	....	1	...	7	....	2	....

CENSUS ABSTRACT—cont.

TALUK

WORKERS									
VI Construction		VII Trade and Commerce		VIII Transport, Storage Communications		IX Other Services		X Non - workers	
M	F	M	F	M	F	M	F	M	F
(29)	(30)	(31)	(32)	(33)	(34)	(35)	(36)	(37)	(38)
5	....	109	18	22	....	66	12	931	1,829
....	....	....	....	2	....	12	....	170	466
1	....	1	2	4	....	12	4	361	590
....	....	....	....	2	....	8	2	289	736
9	....	36	7	4	....	44	5	639	1,144
6	....	215	....	8	....	46	7	1,059	2,211
3	....	11	4	2	....	69	47	620	1,121
33	2	4	4	....	....	10	....	164	371
1	....	2	....	....	....	4	....	143	367
....	....	....	....	....	....	....	....	124	292
....	....	....	1	....	....	3	1	118	217
....	....	1	....	....	....	1	....	123	204
....	....	1	....	....	....	10	2	140	255
....	....	1	....	....	....	6	1	149	300
2	....	1	1	2	....	7	....	108	244
1	....	....	....	....	....	....	....	8	26
....	....	3	....	2	....	14	2	194	429
....	....	7	15	1	....	44	10	269	448
2	....	....	....	....	....	7	....	161	263
9	....	....	....	....	....	9	....	101	207
....	....	....	....	....	....	....	....	5	7
....	....	....	....	....	....	....	....	42	108
1	....	....	....	....	....	2	....	104	220
....	....	....	....	....	....	....	....	12	22
10	5	3	2	....	....	10	2	222	411
....	....	2	....	....	....	4	1	104	219
....	....	1	....	....	....	4	....	124	224
4	....	8	1	3	....	21	4	183	226
1	....	3	....	....	....	29	2	230	417
....	....	2	....	3	....	6	....	107	206
1	....	1	2	....	....	7	....	100	175
....	....	....	....	....	....	1	2	47	53
9	....	1	1	2	....	53	4	305	560
5	....	....	....	....	....	6	....	132	233

VILLAGEWISE PRIMARY

12. MADURANTHAKAM

Serial No.	Location Code No.	Name of Village	Area of Village in Hectares.	Occupied Residential Houses	No. of House-holds	Total Population including Institutional & Houseless Population		
						P	M	F
(0)	(1)	(2)	(3)	(4)	(5)	(6)	(7)	(8)
307	336b/b	Perumbakkam	429.40	223	233	1,216	632	584
308	339	Thirupurakoil	56.45	31	31	160	80	80
309	340	Pudupattu	185.25	67	67	341	171	170
310	341a/c	Akkinambattu	450 08	222	222	1,074	536	538
311	341b/c	Akkinambattu	455.25	222	222	1,043	513	530
312	341c/c	Akkinambattu	276.50	174	174	798	401	397
313	343	Madayambakkam	613.60	112	112	625	337	288
314	344	Atchivilagam	228.24	....	..	Uninhabited		....
315	345	Kodur	778.55	255	255	1,177	572	605
316	347a/b	Mogaiyur	764.91	367	373	1,699	815	884
317	347b/b	Mogaiyur	392.49	156	157	757	370	387
318	350	Vadapattinam	380.13	143	144	733	360	373
319	351	Kodapattinam	124.48	28	28	169	88	81
320	362	Kanathur	137.42	87	87	529	279	250
321	353	Keelarkollai	211 86	89	97	473	242	231
322	354	Koovathur	611.72	573	587	2,891	1,449	1,442
323	355	Murukkanthangal	14.19	....	....	Uninhabited		...
324	356	Nedumaram	613.91	339	348	1,622	798	824
325	358	Sathiamangalam	70.59	26	31	131	63	68
326	360	Nelvoypalayam	428.79	179	185	929	463	466
327	361	Palur	435.20	121	121	622	327	295
328	363	Pachambakkam	258.08	139	139	661	327	334
329	364a/b	Pavinjur	545.22	173	173	824	409	415
330	364b/b	Pavinjur	163.96	35	35	200	109	91
331	365	Uludamangalam	466.22	115	115	609	320	289
332	366	Seevadi	327.50	155	155	766	392	374
333	367	Kunnathur	496.96	329	334	1,675	853	822
334	368	Nellamangalam	422.57	182	195	992	525	467
335	369	Nelvoy	244.07	75	82	374	185	189
336	370	Sathamangalam	244.89	69	77	322	154	168
337	371	Pekkaranai	126.05	76	80	408	206	202
338	372	Punnamai	260.74	78	78	377	187	190
339	374	Lathur	427.36	136	136	618	308	310
340	375	Vadakkuvoyalur	229.77	83	83	489	246	243

CENSUS ABSTRACT—cont.

TALUK

Scheduled Castes		Scheduled Tribes		Literate and Educated Persons		WORKERS: Total Workers (i-ix)		WORKERS: I Cultivators		WORKERS: II Agricultural Labourers	
M	F	M	F	M	F	M	F	M	F	M	F
(9)	(10)	(11)	(12)	(13)	(14)	(15)	(16)	(17)	(18)	(19)	(20)
250	229	...	...	197	69	384	182	108	....	243	182
....	....	...	..	19	5	58	1	1	...	57	1
147	134	4	3	61	19	92	25	5	2	81	23
160	165	....	....	124	14	352	278	42	26	290	246
358	360	....	...	119	55	308	63	86	25	203	37
120	116	12	15	105	29	264	166	156	...	96	161
.	....	....	....	57	5	238	160	71	25	161	133
....	....	....	....	Uninhabited		...	..	...	...	....	..
192	188	....	....	218	97	385	156	136	..	214	150
245	309	10	11	301	65	472	18	113		333	17
148	180	...	....	151	58	210	....	4	....	157	...
105	185	21	26	91	19	227	115	73	1	72	69
....	....	4	4	60	11	49	1	36	....	11	1
97	96	5	5	105	16	160	67	49	....	75	65
156	142	3	6	102	21	96	43	29	...	62	43
682	644	...	....	612	265	778	296	179	4	395	259
....	....	....	..	Uninhabited		..	...	...	...	....	...
295	321	45	42	375	192	498	15	185	1	240	6
....	....	16	15	31	20	47	3	25	....	19	2
149	155	5	5	161	70	292	94	38	....	209	91
133	136	18	15	50	20	179	35	18	....	161	34
126	128	7	5	99	28	202	151	92	1	95	150
53	35	....	...	179	77	255	98	84	3	118	82
66	52	...	....	29	7	69	37	9	...	52	37
87	76	....	....	185	87	197	193	15	..	160	2
272	255	....	....	117	59	240	151	26	1	178	143
124	131	5	5	386	237	538	298	294	34	200	253
256	224	13	8	159	54	242	85	106	1	103	78
81	69	....	....	76	26	99	4	32	....	50	....
36	39	5	6	71	30	96	3	61	3	28	....
124	111	8	6	58	35	120	77	9	3	89	68
13	18	....	....	31	10	123	92	32	3	79	87
196	197	...	....	65	33	188	97	38	...	134	96
125	130	....	....	69	8	145	97	31	8	108	88

VILLAGEWISE PRIMARY

12. MADURANTHAKAM

Serial No.	Location Code No.	Name of Village	WORKERS							
			III Livestock, Forestry, Fishing, Hunting Plantations, Orchards & Allied activities		IV Mining and Quarrying		(V) Manufacturing, Processing, Servicing and Repairs			
							(a) Household Industry		(b) Other than Household Industry	
			M	F	M	F	M	F	M	F
			(21)	(22)	(23)	(24)	(25)	(26)	(27)	(28)
307	336b/b	Perumbakkam	1	....	....	....	7	...	3	...
308	339	Thirupurakoil	....	....	..	....	...	....	.	.
309	340	Pudupattu	....	...	....	....	....	....	1	..
310	341a/c	Akkinambattu	..	...	2	5	10	..	1	....
311	341b/c	Akkinambattu	....	....	....	....	....	...	1	....
312	341c/c	Akkinambattu	....	...	.	....	1	....	...	...
313	343	Madayambakkam	...	....	....	....	..	.	...	..
314	344	Atchivilagam	...	...	Uninhabited		....	..	.	..
315	345	Kodur	....	...	...	....	11	1	3	...
316	347a/b	Mogaiyur	....	...	....	....	2	....	5	....
317	347b/b	Mogaiyur	32	....	....	....	5	...	1	....
318	350	Vadapattinam	57	....	....	....	3	1	4	.
319	351	Kodapattinam	....	....	...	....	....	....	..	....
320	362	Kanathur	35	...	....	....	....	..	1	.
321	353	Keelarkollai	....	....	....	...	1	....	2	.
322	354	Koovathur	4	....	....	..	31	....	24	...
323	355	Murukkanthangal	...	....	Uninhabited		....	....	....	
324	356	Nedumaram	..	...	....	....	5	....	5	..
325	358	Sathiamangalam	...	....	....	...	...	....	....	....
326	360	Nelvoypalayam	....	....	....	....	....	....	11	....
327	361	Palur	...	....	..	...	....	1	....	....
328	363	Pachambakkam	..	...	..	...	11	....	....	....
329	364a/b	Pavinjur	....	..	...	...	9	....	1	....
330	364b/b	Pavinjur	....	....	..	...	4	..		....
331	365	Uludamangalam	....	....	..	....	3	184	1	....
332	366	Seevadi	1	....	...	....	11	....	..	....
333	367	Kunnathur	7	1	4	2	....	...	9	....
334	368	Nellamangalam	3	1	...	...	15	...	..	...
335	369	Nelvoy	...	....	...	..	7	....	..	....
336	370	Sathamangalam	..	....	....	...	3	..	...	...
337	371	Pekkaranai	..	.	...	....	17	5	..	.
338	372	Punnamai	..	..	..	.	11	2	...	...
339	374	Lathur	....	....	2	.	2	.	..	...
340	375	Vadakkuvoyalur	....	....	....	..	2	.	..	....

CENSUS ABSTRACT—cont.

TALUK

WORKERS									
VI Construction		VII Trade and Commerce		VIII Transport, Storage & Communications		IX Other Services		X Non-workers	
M	F	M	F	M	F	M	F	M	F
(29)	(30)	(31)	(32)	(33)	(34)	(35)	(36)	(37)	(38)
....	....	4	....	....	....	18	....	248	402
..	....	..	....			.	..	22	79
..	....	2	..	....	...	3	....	79	145
...	....	4	....	....	....	3	1	184	260
....	....	9	....	2	...	7	1	205	467
..		2	5	....	....	9	....	137	231
....	....	....	....	1	....	5	2	99	128
....	..	....	....	Uninhabited	....	...	..	....	...
....	....	4	....	2	..	16	5	186	449
....	..	1	....	2	....	16	1	343	866
....	....	....	....	....	....	11	....	160	387
....	....	3	39	....	....	15	5	133	258
..	..	....	....	....	....	2	....	39	80
....	....	....	2	....	....	....	...	119	183
....	....	....	....	....	....	2	....	146	188
3	..	40	9	7	15	95	9	671	1,146
....	...	....	...	Uninhabited	..	....	....	..	....
5	...	13	2	5	..	40	6	300	809
....	....	1	....	....	....	1	1	16	65
....	....	7	2	....	....	27	1	171	372
....	...	....	....	....	....	..	....	148	260
....	....	..	....	....	....	4	....	125	183
....	....	6	6	2	...	35	7	154	317
..	....	1	....	...	....	3	....	40	54
....	....	1	....	2	....	15	7	123	96
....	....	2	....	3	....	19	7	152	223
....	....	4	....	....	....	20	8	315	524
....	....	3	3	....	....	12	2	283	382
....	....	2	1	1	....	7	3	86	185
.	...	1	....	....	....	3	....	58	165
...	....	2	...	....	....	3	1	86	125
...	....	....	...		....	1	....	64	98
2	....	....	....	....	....	10	1	120	213
2	1	....	....	....	....	2	....	101	146

VILLAGEWISE PRIMARY

12. MADURANTHAKAM

Serial No.	Location Code No.	Name of Village	Area of Village in Hectares	Occupied Residential Houses	No. of House-holds	Total Population including Institutional & Houseless Population		
						P	M	F
(0)	(1)	(2)	(3)	(4)	(5)	(6)	(7)	(8)
341	376	Karupur	139.30	93	93	494	271	223
342	377	Sevur	131.85	42	42	240	129	111
343	378	Kalkulam	274.63	167	169	844	425	419
344	379	Madavilagam	630.57	145	145	708	362	346
345	380	Thandarai	221.94	107	107	551	273	278
346	381	Pagainallur	149.39	96	96	432	214	218
347	382	Poranjeri	235.42	31	36	163	76	87
348	383	Parasanallur	139.05	123	123	532	261	271
349	384	Sembur	139.05	200	207	921	457	464
350	386a/c	Thondamanallur	420.77	191	194	915	471	442
351	386b/c	Thondamanallur	185.34	40	41	217	103	114
352	386c/c	Thondamanallur	385.50	22	22	115	58	57
353	388	Manikuppam	175.29	89	95	449	225	224
354	389	Perumalcheri	65.83	67	68	325	164	161
355	390	Malrajakuppam	90.65	4	4	19	8	11
356	392a/b	Nerkunapattu	670.67	248	269	1,205	604	601
357	392b/b	Nerkunapattu		135	137	673	349	324
358	393a/d	Anaicut	434.43	225	230	1,118	564	554
359	393b/d	Anaicut	606.78	295	336	1,546	758	788
360	392c/d	Anaicut		25	25	108	55	53
361	393d/d	Anaicut	213.91	109	118	581	284	297
362	394	Veppancheri	159.54	89	90	410	205	205
363	395	Kadalur	1,431.07	773	786	3,972	2,029	1,943
			131,617.00	59,674	61,978	301,070	152,493	148,577

CENSUS ABSTRACT—cont.

TALUK

Scheduled Castes		Scheduled Tribes		Literate and Educated Persons		WORKERS					
						Total Workers (i-ix)		I Cultivators		II Agricultural Labourers	
M	F	M	F	M	F	M	F	M	F	M	F
(9)	(10)	(11)	(12)	(13)	(14)	(15)	(16)	(17)	(18)	(19)	(20)
214	173	....	....	48	10	166	115	17	1	134	102
95	82	....	....	20	4	71	54	1	....	70	54
258	252	2	2	168	61	257	170	97	12	127	154
....	....	4	3	72	14	202	30	157	....	25	24
47	44	2	2	156	83	156	40	119	1	32	39
67	68	4	1	83	21	134	....	79	....	41	....
8	7	....	....	31	20	45	1	21	....	21	1
64	67	8	7	92	21	151	....	102	....	31	....
77	73	....	....	275	98	282	142	165	....	87	128
252	253	23	19	129	40	289	7	87	....	163	7
51	59	....	....	40	11	59	15	16	1	34	14
47	39	5	8	10	9	38	5	13	1	22	4
64	69	....	....	96	58	109	26	51	1	33	24
48	44	....	....	63	20	96	8	39	....	50	7
....	....	....	....	4	2	5	....	2	....	2	....
218	226	....	....	279	121	339	247	197	19	122	226
145	127	10	12	157	65	221	46	79	....	96	38
60	97	7	18	288	141	342	13	279	....	12	3
184	171	24	20	235	68	460	51	241	3	179	42
27	30	....	....	13	4	30	1	17	....	11	....
31	21	18	16	123	52	172	13	84	1	22	1
96	84	7	5	50	44	118	61	26	2	84	59
575	314	24	14	399	124	1,132	373	181	5	563	353
58,758	**56,331**	**20,80**	**1,887**	**58,805**	**23,132**	**8,7773**	**26,088**	**34,929**	**2,602**	**37,513**	**21,408**

VILLAGEWISE PRIMARY

12. MADURANTHAKAM

Serial No.	Location Code No.	Name of Village	WORKERS							
			III Livestock, Forestry, Fishing, Hunting, Plantations, Orchards & Allied activities		IV Mining and Quarrying		(V) Manufacturing, Processing, Servicing and Repairs			
							(a) Household Industry		(b) Other than Household Industry	
			M	F	M	F	M	F	M	F
			(21)	(22)	(23)	(24)	(25)	(26)	(27)	(28)
341	376	Karupur	...	....	....	...	13	11	....	....
342	377	Sevur	....	....	....	...	....	....	....	....
343	378	Kalkulam	7	....	...	....	3	....	....	...
344	379	Madavilagam	....	1	....	....	9	3	1	..
345	380	Thandarai	....	..	....	....	..	....	....	..
346	381	Pagainallur	...	.	..	....	1	..	.	....
347	382	Poranjeri	....	....	...	....	....	....	2	....
348	383	Parasanallur	...	....	....	....	4	....	3	...
349	384	Sembur	....	....	....	....	2	....	4	2
350	386a/c	Thondamanallur	1	....	....	.	8	....	....	....
351	386b/c	Thondamanallur	2	...	....	....	4	....	....	..
352	386c/c	Thondamanallur	2	....	....	....	....	....	..	....
353	388	Manikuppam	....	....	....	....	4	....	3	....
354	389	Perumalcheri	....	....	....	....	1	....	..	....
355	390	Malrajakuppam	...	...	....	...	.	....	....	....
356	392a/b	Nerkunapattu	....	...	....	....	1	....	1	....
357	392b/b	Nerkunapattu	6	....	....	....	8	....	2	2
358	393a/d	Anaicut	....	....	....	....	18	....	....	....
359	393b/d	Anaicut	1	....	....	..	8	....	....	....
360	392c/d	Anaicut	....	....	....	....	..	....	....	....
361	393d/d	Anaicut	....	....	13	9	19	....	20	....
362	394	Veppancheri	....	....	....	....	....	....	....	....
363	395	Kadalur	334	....	....	....	17	..	1	....
		TALUK TOTAL	2,278	199	42	17	2,501	510	1,894	171

CENSUS ABSTRACT—concld.

TALUK

WORKERS									
VI Construction		VII Trade and Commerce		VIII Transport, Storage & Communications		IX Other Services		X Non - workers	
M	F	M	F	M	F	M	F	M	F
(29)	(30)	(31)	(32)	(33)	(34)	(35)	(36)	(37)	(38)
...	...	....	..	....	....	2	1	105	108
....	....	....	....	..	....	...	....	58	57
....	....	4	..	1	....	18	4	168	249
....	....	3	2	1	....	6	...	160	316
1	....	1	..	....	...	3	....	117	238
2	...	1	....	..	....	10	....	80	218
1	....	..	....	....	...	...	..	31	86
...	....	..	....	1	....	10	....	110	271
2	3	8	2	...	....	14	7	175	322
1	...	4	..	....	....	25	....	182	437
....	....	....	....	....	....	3	....	44	99
..	....	....	....	....	....	1	....	20	52
....	....	2	....	4	....	12	1	116	198
...	....	2	..	....	....	4	1	68	153
...	....	....	....	1	....	....	...	3	11
..	....	1	....	3	...	14	2	265	354
9	....	5	6	1	....	15	....	128	278
1	...	10	8	2	....	20	2	222	541
1	....	9	4	....	..	21	2	298	737
..	....	....	....	....	....	2	1	25	52
....	....	10	2	....	....	4	...	112	284
...	...	3	....	1	....	4	....	87	144
2	...	14	12	3	....	17	3	897	1,570
438	**52**	**2,304**	**362**	**677**	**31**	**5,197**	**736**	**64,720**	**122,489**

FOOT NOTE

L. C. Nos. 101 and 102	Clubbed with L. C No. 77
L. C. Nos. 128 and 129 and 131	Clubbed with L. C. No. 130
L. C. Nos. 132 to 134	Clubbed with L. C. No. 135
L. C. No. 138	Clubbed with L. C. No. 136
L. C. Nos. 141 and 142	Clubbed wi h L. C. No 143
L. C. No. 165	Clubbed with L. C. No. 166
L. C. No 167	Clubbed with L. C. No. 242
L. C. Nos. 171/1 to 171/2	Clubbed with L. C. No. 235
L. C. No. 172	Clubbed with L. C. No. 173
L. C. Nos. 183/1 to 183/2	Clubbed with L. C. No. 173
L. C. No. 187	Non – City Urban
L. C. Nos. 191 and 192	Non – City Urban
L. C. Nos. 196 and 197	Clubbed with L. C. No. 221
L. C. No. 199	Clubbed with L. C. No. 22
L. C. No. 204	Clubbed with L. C. No. 203
L. C. No. 209	Clubbed with L. C. No. 205
L. C. No. 236	Clubbed with L. C. No. 237
L. C. No. 238	Clubbed with L. C. No. 169
L. C. No. 241	Clubbed with L. C. No. 242
L. C. No. 243	Clubbed with L. C. No. 242
L. C. No. 244	Clubbed with L. C. No. 166
L. C Nos. 247 and 248	Clubbed with L. C. No. 145
L. C. No. 249	Clubbed with L. C. No. 275
L. C. No. 250	Clubbed with L. C. No. 145
L. C. No. 251	Clubbed with L. C. No. 146
L. C No. 252	Clubbed with L. C. No 144
L. C. No. 254	Clubbed with L. C. No. 255
L. C. No. 256	Clubbed with L. C. No. 255
L. C. No. 258	Clubbed with L. C. No. 257
L. C. No. 261	Clubbed with L. C. No. 267
L. C. No. 268	Clubbed with L. C. No. 267
L. C. No. 269	Clubbed with L. C. No. 270
L. C No. 271	Clubbed with L. C. No. 255
L. C. No 274	Clubbed with L. C. No. 275
L. C. No. 277	Clubbed with L. C. No. 276
L. C. Nos. 278 and 279	Clubbed with L. C. No. 280
L. C No 281	Clubbed with L. C. No. 314
L. C. Nos. 282 to 283	Clubbed with L. C. No. 272
L. C. Nos. 284 to 287	Clubbed with L. C. No. 270
L. C. Nos 289 to 291	Clubbed with L. C. No. 292

FOOT NOTE – cont.

L. C. Nos. 295 and 296	Clubbed with L. C. No. 297
L. C. Nos. 299 to 301	Clubbed with L. C. No. 302
L. C. No. 303	Clubbed with L. C. No. 304
L. C. No. 307	Clubbed with L. C. No. 306
L. C. No. 309	Clubbed with L. C. No. 310
L. C. No. 312	Non – City Urban
L. C. No. 313	Clubbed with L. C. No. 314
L. C. No. 315	Clubbed with L. C. No. 316
L. C. No. 318	Clubbed with L. C. No. 316
L. C. No. 321	Clubbed with L. C. No. 276
L. C. No. 325	Clubbed with L. C. No. 237
L. C. Nos. 334 and 335	Clubbed with L. C. No. 310
L. C. Nos. 337 and 338	Clubbed with L. C. No. 336
L. C. No. 342	Clubbed with L. C. No. 336
L. C. No. 346	Clubbed with L. C. No. 306
L. C. No. 348	Clubbed with L. C. No. 345
L C No. 349	Clubbed with L. C. No. 347
L. C. No. 357	Clubbed with L. C. No. 341
L. C. No. 359	Clubbed with L C. No. 341
L. C. No. 362	Clubbed with L. C. No. 386
L. C. No. 373	Clubbed with L. C. No. 364
L. C. No. 385	Clubbed with L. C. No 386
L. C. No. 387	Clubbed with L. C. No. 386
L. C. No. 391	Clubbed with L. C. No. 392

APPENDIX

STATEMENT SHOWING A LIST OF REVENUE VILLAGES FORMING PART OF PANCHAYATS

12. MADURANTHAKAM TALUK

Location Code No.	Name of Village	Name of Panchayat in which included with alphabetical indications for the total segment		Cross reference for the other segment / segments of the Panchayat
(1)	(2)	(3)		(4)
2	Sithandi	Sithandi	a/c	3 for b/c 4 for c/c
3	Athiyur	Sithandi	b/c	2 for a/c 4 for c/c
4	Sambathniallur	Sithandi	c/c	2 for a/c 3 for b/c
8	Bukkathurai	Bakkathurai	a/b	9 for b/b
9	Kodithandalam	Bukkathurai	b/b	8 for a/b
11	Karunakaracheri	Karunakaracheri	a/b	12 for b/b
12	Palliagaram	Karunakaracheri	b/b	11 for a/b
13	Nelli	Nelli	a/b	201 for b/b
16	Chithamur	Karikkili	b/c	18 for a/c 17 for c/c
17	Kolathur	Karikkili	c/c	18 for a/c 16 for b/c
18	Karikkili	Karikkili	a/c	16 for b/c 17 for c/c
19	Puzhudivakkam	Sooral	c/c	200 for a/c 20 for b/c
20	Sithalamangalam	Sooral	b/c	200 for a/c 19 for c/c
21	Andavakkam	Andavakkam	a/b	22 a/c for b/b
22 a/c	Vedavakkam	Andavakkam	b/b	21 for a/b
22 b/c	Vedavakkam	Kallapiranpuram	c/d	195 for a/d 208 for b/d 205c/c for d/d
22 c/c	Vedavakkam	Vaiyavoor	c/e	203 for a/e 198 for b/e 202 for d/e 205 b/c fore/e
23	Pudupattu	Pudupattu	a/e	25 for b/e 24 for c/e 26 for d/e 194 for e/e
24	Pasumbur	Pudupattu	c/e	23 for a/e 25 for b/e 26 for d/e 194 for e/e
25	Pillanthikuppam	Pudupattu	b/e	23 for a/e 24 for c/e 26 for d/e 194 for e/e
26	Kunnavakkam	Pudupattu	d/e	23 for a/e 25 for b/e 24 for c/e 194 for e/e

Location Code No.	Name of Village	Name of Panchayat in which included with alphabetical indications for the total segment		Cross reference for the other segment / segments of the Panchayat
(1)	(2)	(3)		(4)
27	Vedanthangal	Vedanthangal	a/e	31 for b/e 32 for c/e 28 for d/e 29 for e/e
28	Vinayaganallur	Vedanthangal	d/e	29 for e/e 31 for b/e 32 for c/e 27 for a/e
29	Thuraiyur	Vedanthangal	e/e	27 for a/e 31 for b/e 32 for c/e 28 for d/e
31	Chithathur	Vedanthangal	b/e	27 for a/e 32 for c/e 28 for d/e 29 for e/e
32	Valayaputhur	Vedanthangal	c/e	27 for a/e 31 for b/e 28 for d/e 29 for e/e
33	Thandarai	Thandarai Puducheri	a/b	34 for b/b
34	Puducheri	Thandarai Puducheri	b/b	33 for a/b
35	Madurai	Kozhiyalam	c/c	36 for a/c 38 for b/c
36	Kozhiyalam	Kozhiyalam	a/c	38 for b/c 35 for c/c
38	Pammayambattu	Kozhyialam	b/c	36 for a/c 35 for c/c
40	Kadambur	Kadambur	a/b	41 for b/b
41	Nelli	Kadambur	b/b	40 for a/b
43	Endathur	Endathur	a/b	47 for b/b
44	Vaipanai	Perumbakkam	d/d	45 for a/d 46 for b/d 51 for c/d
45	Perumbakkam	Perumbakkam	a/d	46 for b/d 51 for c/d 44 for d/d
46	Gudapakkam	Perumbakkam	b/d	45 for a/d 51 for c/d 44 for d/d
47	Ladakaranai	Endathur	b/b	43 for a/b
49	Pasungaranai	Keezhamur	b/b	60 for a/b
51	Thandalam	Perumbakkam	c/d	45 for a/d 46 for b/d 44 for d/d
52	Kalanipakkam	Gudalur	b/b	53 for a/b
53	Gudalur	Gudalur	a/b	52 for b/b
54	Munianthangal	Mathur	c/c	58 for a/c 55 for b/c
55	Chinthamani	Mathur	b/c	58 for a/c 54 for c/c
56	Agili	Agili	a/b	57 for b/b

Location Code No.	Name of Village	Name of Panchayat in which included with alphabetical indications for the total Segment		Cross reference for the other segment / segments of the Panchayat
(1)	(2)	(3)		(4)
57	Sendivakkam	Agili	b/b	56 for a/b
58	Mathur	Mathur	a/c	55 for b/c 54 for c/c
60	Keezhamur	Keezhamur	a/b	49 for b/b
65	Kattugudalur	Kattugudalur	a/b	66 for b/b
66	Nemam	Kattugudalur	b/b	65 for a/b
69	Acharapakkam	Acharapakkam	a/b	153 for b/b
70	Thirumukkadu	Thirumukkadu	a/b	71 for b/b
71	Uthamanallur	Thirumukkadu	b/b	70 for a/b
73	Kottakayapakkam	Vilangadu	b/b	104 for a/b
75	Pinnampoondi	Elapakkam	b/b	76 for a/b
76	Elapakkam	Elapakkam	a/b	75 for b/b
78	Rajapalayam	Annangal	c/c	80 for a/c 79 for b/c
79	Kunankaranai	Annangal	b/c	80 for a/c 78 for c/c
80	Annangal	Annangal	a/c	79 for b/c 78 for c/c
82	Veppankaranai	Vadamanipakkam	b/c	89 for a/c 83 for c/c
83	Vadakkuputhur	Vadamanipakkam	c/c	89 for a/c 82 for b/c
86	Siruvangunam	Sirudamur	b/c	91 for a/c 88 for c/c
88	Senayaneri	Sirudamur	c/c	91 for a/c 86 for b/c
89	Vadamanipakkam	Vadamanipakkam	a/c	82 for b/c 83 for c/c
91	Sirudamur	Sirudamur	a/c	86 for b/c 88 for c/c
92	Munnakulam	Murungai	b/c	93 for a/c 94 for c/c
93	Murungai	Murungai	a/c	92 for b/c 94 for c/c
94	Allur	Murungai	c/c	93 for a/c 92 for b/c
103	Allanur	Sirupairpandy	b/b	107 for a/b
104	Vilangadu	Vilangadu	a/b	73 for b/b
107	Sirupairpandy	Sirupairpandy	a/b	103 for b/b
109	Chithamur	M. Chithamur	a/c	111 for b/c 110 for c/c
110	Kilapattu	M. Chithamur	c/c	109 for a/c 111 for b/c
111	Munnalkilmanai	M. Chithamur	b/c	109 for a/c 110 for c/c
119	Kolathur	Kolathur	a/b	120 for b/b
120	Avalkunnam	Kolathur	b/b	119 for a/b

Location Code No.	Name of Village	Name of Panchayat in which included with alphabetical indications for the total segement		Cross reference for the other segment / segments of the Panchayat
(1)	(2)	(3)		(4)
121	Thuthuvilambattu	Puliyani	b/b	122 for a/b
122	Puliyani	Puliyani	a/b	121 for b/b
123	Vayalur	Nerkunnam	b/d	124 for a/d 125 for c/d 137 for d/d
124	Nerkunnam	Nerkunnam	a/d	123 for b/d 125 for c/d 137 for d/d
125	Siruvilambakkam	Nerkunnam	c/d	124 for a/d 123 for b/d 137 for d/d
126	Venmalagaram	Sirumaillur	b/b	136 a/b for a/b
127	Isur	Isur	a/b	130b/c for b/b
130a/c	Arasur	Vannianallur	c/e	262 for a/e 260 for b/e 263 for d/e 267 b/c for e/e
130b/c	Arasur	Isur	b/b	127 for a/b
130c/c	Arasur	Mambakkam	a/b	135 b/b for b/b
135b/b	Sirunagar	Mambakkam	b/b	130 c/e for a/b
136a/b	Sirumailur	Sirumailur	a/b	126 for b/b
136b/b	Sirumailur	Chinnakayapakkam	a/b	143 b/b for b/b
137	Kadapperi	Nerkunnam	d/d	124 for a/d 123 for b/d 125 for c/d
139	Attupattikottaipinji	Indalur	b/b	140 for a/b
140	Indalur	Indalur	a/b	139 for b/b
143b/b	Kayapakkam	Chinnakayapakkam	b/b	136 b/b for a/b
144a/b	Poongunam	Poongunam	a/b	145 a/d for b/b
145a/d	Pooriambakkam	Poongunam	b/b	144 for a/b
145b/d	Pooriambakkam	Chithamur	b/c	245 for a/c 246 for c/c
145d/d	Pooriambakkam	Neerpair	a/b	275 a/b for b/b
147	Parukkal	Parukkal	a/b	148 for b/b
148	Vettanperumbakkam	Parukkal	b/b	147 for a/b
153	Ravathanallur	Acharapakkam	b/b	69 for a/b
154	Kesavarayanpettai	Melmaruvathur	b/b	155 for a/b
155	Melmaruvathur	Melmaruvathur	a/b	154 for b/b
161	Amayambattu	Nethapakkam	d/d	175 for a/d 176 for b/d 177 for c/d
162	Kurumbarai	Polambakkam	b/b	164 for a/b
164	Polambakkam	Polambakkam	a/b	162 for b/b
166b/b	Peruvali	Saravambakkam	a/b	242 c/c for b/b
168	Netrambakkam	Netrambakkam	a/c	240 for b/c 242 b/c for c/c
169	Ozhavetti	Endathur	b/b	173 a/b for a/b

Location Code No.	Name of Village	Name of Panchayat in which included with alphabetical indications for the total segment		Cross reference for the other segment / segments of the Panchayat
(1)	(2)	(3		(4)
170	Melakandai	Keelakandai	b/c	235 b/b for a/c 237 b/c for c/c
173a/b	Endathur	Endathur	a/b	169 for b/b
173b/b	Endathur	Puliaranankottai	b/b	182 for a/b
174	Avirimedu	Avirimedu	a/b	181 for b/b
175	Nethapakkam	Nethapakkam	a/d	176 for b/d 177 for c/d 161 for d/d
176	Vasanthavadi	Nethapakkam	b/d	175 for a/d 177 for c/d 161 for d/d
177	Pulikkoradu	Nethapakkam	c/d	175 for a/d 176 for b/d 161 for d/d
181	Chithravadi	Avirimedu	b/b	174 for a/d
182	Puliaranankottai	Puliaranankottai	a/b	173b/bforb/b
184	Arungunam	Arungunam	a/b	185 for b/b
185	Sholanthangal	Arungunam	b/b	184 for a/b
189	Morapakkam	Morapakkam	a/b	190 for b/b
190	Karungaravilagam	Morapakkam	b/b	189 for a/b
193	Hanumanthakuppam	Karunguzhi	b/c	215 for a/c 214 for c/c
194	Sathamai	Pudupattu	e/e	23 for a/e 25 for b/e 24 for c/e 26 for d/e
195	Kallapiranpuram	Kallapiranpuram	a/d	208 for b/d 22 b/cfor c/d 205c/cfor d/d
198	Moosivakkam	Vaiyavoor	b/e	203 for a/e 22 c/c for c/e 202 for d/e 205b/c fore/e
200	Sooral	Sooral	a/c	20 for b/c 19 for c/c
201	Kunankolathur	Nelli	b/b	13 for a/b
202	Mambattu	Vaiyavoor	d/e	203 for a/e 198 for b/e 22 c/cfor c/e 205b/cfor e/e
203	Vaiyavoor	Vaiyavoor	a/e	198 for b/e 22c/c for c/e 202 for d/e 205b/cfor e/e
205b/c	Palayanur	Vaiyavoor	e/e	203 for a/e 198 for b/e 22 c/c for c/e 202 for d/e
205c/c	Palayanur	Kallapiranpuram	d/d	195 for a/d 208 for b/d 22 b/c for c/d
206	Padalam	Padalam	a/b	207 for b/d
207	Puliparakoil	Padalam	b/b	206 for a/b

Location Code No.	Name of Village	Name of Panchayat in which included with alphabetical indications for the total Segment		Cross reference for the other segment / segments of the Panchayat
(1)	(2)	(3)		(4)
208	Athimanam	Kallapiranpuram	b/d	195 for a/d 22b/cfor c/d 205c/cfor d/d
211	Pathur	Lakshmi Narayanapuram	b/b	212 for a/b
212	Pallipettai	Lakshmi Narayanapuram	a/b	211 for b/b
214	Melavalam	Karunguzhi	c/c	215 for a/c 193 for b/c
215	Karunguzhi	Karunguzhi	a/c	193 for b/c 214 for c/c
216	Thottanaval	Kinar	b/d	219 for a/d 218 for c/d 224 for d/d
218	Eruvakkam	Kinar	c/d	219 for a/d 216 for b/d 224 for d/d
219	Kinar	Kinar	a/d	216 for b/d 218 for c/d 224 for d/d
220	Bhudur	Bhudur	a/b	221 for b/b
221	Isur	Bhudur	b/b	220 for a/b
223	Murukkancheri	Kavadur	c/d	232 for a/d 233 for b/d 230 for d/d
224	Irusamanallur	Kinar	d/d	219 for a/d 216 for b/d 218 for c/d
225	Valarpirai	Munnuthikuppam	b/e	228 for a/e 226 for c/e 227 for d/e 229 for e/e
226	Uladamangalam	Munnuthikuppam	c/e	228 for a/e 225 for b/e 227 for d/e 229 for e/e
227	Kathiri Cheri	Munnuthikuppam	d/e	228 for a/e 225 for b/e 226 for c/e 229 for e/e
228	Munnuthikuppam	Munnuthikuppam	a/e	225 for b/e 226 for c/e 227 for d/e 229 for e/e
229	Mulli	Munnuthikuppam	c/e	228 for a/e 225 for b/e 226 for c/e 227 for d/e
230	Vilagam	Kavadur	d/d	232 for a/d 233 for b/d 223 for c/d
232	Kavadur	Kavadur	a/d	233 for b/d 223 for c/d 230 for d/d
233	Maruputhu	Kavadur	b/d	232 for a/d 223 for c/d 230 for d/d
235a/b	Periavelikkadu	Periavelikkadu	a/b	237a/cfor b/b

Location Code No.	Name of Village	Name of Panchayat in which included with alphabetical indications for the total segment		Cross reference for the other segment / segments of the Panchayat
(1)	(2)	(3)		(4)
235b/b	Periavelikkadu	Keelakandai	a/c	170 for b/c 237b/cfor c/c
237a/c	Chinnavelikkadu	Periaveilkkadu	b/b	235a/bfora/b
237b/c	Chinnavelikkadu	Keelakandai	c/c	235b/bfora/c 170 for b/c
237c/c	Chinnavelikkadu	Thiruvadur	b/b	328 for a/b
240	Chithamur	Netrambakkam	b/c	168 for a/c 242b/cfor c/c
242b/c	Nallambur	Netrambakkam	c/c	168 for a/c 240 for b/c
242c/c	Nallambur	Saravambakkam	b/b	166b/bfora/b
245	Chithamur	Chithamur	a/c	145b/dforb/c 246 for c/c
246	Kannimangalam	Chithamur	c/c	245 for a/c 145b/bforb/c
255b/b	Periakilakkadi	Pondur	c/c	272c/c forb/c 270b/cfor a/c
259	Agaram	Agaram	a/b	267c/cfor b/b
260	Andarkuppam	Vannianallur	b/e	262 for a/e 130a/cfor c/e 263 for d/e 267b/cfor e/e
262	Vannianallur	Vannianallur	a/e	260 for b/e 130a/cfor c/e 263 for d/e 267b/cfor e/e
263	Viiambattu	Vannianallur	d/e	262 for a/e 260 for b/e 267b/cfor c/e 130a/cfor c/e
264	Pudupattu	Chunampet	d/f	266 for a/f 270c/cfor b/f 267a/cfor c/f 265 for e/f 288a/bfor f/f
265	Vellankondagaram	Chunampet	e/f	266 for a/f 270c/cfor b/f 267a/cfor c/f 264 for d/f 288a/bfor f/f
266	Chunampet	Chunampet	a/f	270c/cfor b/f 267a/c for c/f 264 for d/f 265 for e/f 288a/b for f/f
267a/c	Iliadu	Chunampet	c/f	266 for a/f 270 c/c for b/f 264 for d/f 265 for e/f 288 a/b for f/f
267b/c	Illadu	Vannianallur	c/c	262 for a/e 260 for b/e 130 a/c for c/e 263 for d/e
267c/c	Illadu	Agaram	b/b	259 for a/b
270b/c	Panaiyadivakkam	Pondur	a/c	272 c/c for b/c 255 b/b for c/c

Location Code No.	Name of Village	Name of Panchayat in which included with alphabetical indications for the total segment		Cross reference for the other segment / segments of the Panchayat
(1)	(2)	(3)		(4)
270c/c	Panaiyadivakkam	Chunampet	b/f	266 for a/f 267 a/c for c/f 264 for c/f 265 for e/f 288 a/b for f/f
272a/c	Kokkaranthangal	Vilangadu	b/b	273 for a/b
272c/c	Kokkaranthangal	Pondur	b/c	270 b/c for a/c 255 b/b for c/c
273	Vilangadu	Vilangadu	a/b	272 a/c for b/b
275a/b	Keelvasalai	Neerpair	b/b	145 d/d for a/b
275b/b	Keelvasalai	Kattudevadur	b/b	276 a/c for a/b
276a/c	Kattudevadur	Kattudevadur	a/b	275 b/b for b/b
276b/c	Kattudevadur	Vettur	b/b	280 b/b for a/b
280b/b	Budhur	(ZE) Vettur	a/b	276 b/c for b/b
288a/b	Othivilagam	Chunampet	f/f	266 for a/f 270 c/c for b/f 267 c/c for c/f 264 for d/f 265 for e/f
288a/b	Othivilagam	Kolathur	b/b	292 b/b for a/b
292a/b	Kottaikadu	Edakkanad	a/g	293 for b/g 294 for c/g 297 b/b for d/g 302 for e/g 304 for f/g 305 for g/g
292b/b	Kottaikadu	Kolathur	a/b	288 b/b for b/b
293	Alambarai	Edakkanad	b/g	292 a/b for a/g 294 for c/g 297 b/b for d/g 302 for e/g 304 for f/g 305 for g/g
294	Vembanur	Edakkanad	c/g	293 for b/g 292 a/b for a/g 297 b/b for d/g 302 for e/g 304 for f/g 305 for g/g
297b/b	Kadukkalur	Edakkanad	d/g	292 a/b for a/g 293 for b/g 294 for c/g 302 for e/g 304 for f/g 305 for g/g
302	Gengadevankuppam	Edakkanad	e/g	297 b/b for d/g 293 for b/g 294 for c/g 304 for f/g 305 for g/g 292 a/b for a/g
304	Panaiyur	Edakkanad	f/g	292 a/b for a/g 293 for b/g 294 for c/g 302 for e/g 305 for g/g 297 b/b for d/g

Location Code No.	Name of Village	Name of Panchayat in which included with alphabetical indications for the total segement		Cross reference for the other segment / segments of the Panchayat
(1)	(2)	(3)		(4)
305	Mudaliarkuppam	Edakkanad	g/g	292 a/b for a/g 293 for b/g 294 for c/g 304 for f/g 302 for e/g 297 b/b for d/g
306b/c	Paramankeni	Seekinarkuppam	a/b	308 b/b for b/b
306c/c	Paramankeni	Mogaiyur	b/b	347 a/b for a/b
308a/b	Pakkur	Veerabogam	b/b	310 c/c for a/b
308b/b	Pakkur	Seekinarkuppam	b/b	306 b/c for a/b
310c/c	Ammanur	Veerabogam	a/b	308 a/b for b/b
311	Maruderi	Sengattur	b/b	333 for a/b
316b/b	Irumbedu	Nallur	a/b	317 for b/b
317	Nallur	Nallur	b/b	316 b/b for a/b
319	Vellarai	Viralur	c/c	322 for a/c 320 for b/c
320	Devanur	Viralur	b/c	322 for a/c 319 for c/c
322	Viralur	Viralur	a/c	320 for b/c 319 for c/c
323	Poondi	Periavenmani	b/b	324 for a/b
324	Venmani	Periavenmani	a/b	323 for b/b
328	Thiruvadur	Thiruvadur	a/b	237 c/c for b/b
331	Nemantham	Nemantham	a/d	332 for b/d 339 for c/d 340 for e/d
332	Pakkuvancheri	Nemantham	b/d	331 for a/d 339 for c/d 340 for d/d
333	Sengattur	Sengattur	a/b	311 for b/b
336a/b	Perumbakkam	Perumbakkam	a/b	343 for b/b
339	Thirupurakoil	Nemantham	c/d	331 for a/d 332 for b/d 340 for d/d
340	Pudupattu	Nemantham	d/d	331 for a/d 332 for b/d 339 for c/d
341b/c	Akkinambattu	Kodur	b/c	345 for a/c 344 for c/c
343	Madayambakkam	Perumbakkam	b/b	336 a/b for a/b
344	Atchivilagam	Kodur	c/c	345 for a/c 341 b/c for b/c
345	Kodur	Kodur	a/c	341 for b/c 344 for c/c
347a/b	Mogaiyur	Mogaiyur	a/b	306 c/c for b/b
351	Kodapattinam	Kanathur	b/b	352 for a/b
352	Kanathur	Kanathur	a/b	351 for b/b
353	Keelarkollai	Koovathur	b/b	354 for a/b

Location Code No.	Name of Village	Name of Panchayat in which included with alphabetical indications for the total Segment		Cross reference for the other segment / segments of the Panchayat
(1)	(2)	(3)		(4)
354	Koovathur	Koovathur		353 for b/b
355	Murakkanthangal	Nedumaram	e/f	356 for a/f 389 for b/f 358 for c/f 390 for d/f 393 c/d for f/f
356	Nedumaram	Nedumaram	a/f	389 for b/f 358 for c/f 390 for d/f 355 for e/f 393 c/d for f/f
358	Sathamangalam	Nedumaram	c/f	356 for a/f 389 for b/f 390 for d/f 355 fo e/f 393 c/d for f/f
360	Nelvoy Palayam	Nelvoy Palayam	a/c	388 for b/c 386 c/c for c/c
361	Palur	Pachambakkam	c/c	363 for a/c 386 b/c for b/c
363	Pachambakkam	Pachambakkam	a/c	386 b/c for b/c 361 for c/c
364a/b	Pavinjur	Pavinjur	a/b	365 for b/b
364b/b	Pavinjur	Lathur	b/b	374 for a/b
365	Uludamangalam	Pavinjur	b/b	364 a/b for a/b
366	Seevadi	Seevadi	a/b	372 for b/b
369	Nelvoy	Nelvoy	a/c	370 for b/c 371 for c/c
370	Sathamangalam	Nelvoy	b/c	369 for a/c 371 for c/c
371	Pekkaranai	Nelvoy	c/c	369 for a/c 370 for b/c
372	Punnamai	Seevadi	b/b	366 for a/b
374	Lathur	Lathur	a/b	364 b/b for b/b
375	Vadakkuvoyalur	Vadakkuvoyalur	a/b	376 for b/b
376	Karuppur	Vadakkuvoyalur	b/b	375 for a/b
377	Sevur	Kalkulam	b/c	378 for a/c 379 for c/c
378	Kalkulam	Kalkulam	a/c	377 for b/c 379 for c/c
379	Madvilagam	Kalkulam	c/c	378 for a/c 377 for b/c
380	Thandarai	Thandarai	a/c	381 for b/c 382 for c/c
381	Pagainallur	Thandarai	b/c	380 for a/c 382 for c/c
382	Poranjeri	Thandarai	c/c	380 for a/c 381 for b/c
383	Parasanallur	Sembur	b/b	384 for a/b
384	Sembur	Sembur	a/b	383 for b/b
386b/c	Thondamanallur	Pachambakkam	b/c	363 for a/c 361 for c/c

Location Code No.	Name of Village	Name of Panchayat in which included with alphabetical indications for the total segment		Cross reference for the other segment / segments of the Panchayat
(1)	(2)	(3)		(4)
386c/c	Thondamanallur	Nelvoy Palayam	c/c	360 for a/c 388 for b/c
388	Manikuppam	Nelvoy Palayam	b/c	360 for a/c 386 c/c for c/c
389	Perumal Cheri	Nedumaram	b/f	356 for a/f 390 for d/f 358 for c/f 355 for e/f 393 c/d for f/f
390	Malraja Kuppam	Nedumaram	d/f	356 for a/f 389 for b/f 358 for c/f 355 for e/f 393 c/d for f/f
393c/d	Anaicut	Nedumaram	f/f	356 for a/f 389 for b/f 358 for c/f 390 for d/f 355 for e/f
394	Veppancheri	Kadalur	b/b	395 for a/b
395	Kadalur	Kadalur	a/b	394 for b/b

URBAN BLOCKWISE PRIMARY

12. MADURANTHAKAM

Serial No.	Location Code No.	Name of Town Ward / Enumerator's Block No.	Area of Town in Sq. Km.	Occupied Residential Houses	No. of House-holds	Total Population including Institutional & Houseless Population		
						P	M	F
(0)	(1)	(2)	(3)	(4)	(5)	(6)	(7)	(8)
		LXXV. MADURANTHAKAM (P)						
1	H.N.B/E.B. No.	x/558 (Part) Total		**89**	**95**	**473**	**239**	**234**
2		xi/559		112	112	605	303	302
3		xi/560		127	137	712	431	290
		Total		**239**	**249**	**1,326**	**734**	**592**
4		v/561 (Part) Total		**82**	**107**	**415**	**203**	**212**
5		vi/562		56	82	337	160	177
6		vi/563		87	157	733	370	363
7		vi/617		55	77	367	177	190
		Total		**198**	**316**	**1,437**	**707**	**730**
8		i/564		**87**	124	581	312	269
9		i/565		57	57	274	142	132
10		i/566		53	65	323	172	151
11		i/567		12	16	81	37	44
12		i/568		93	101	553	287	266
13		i/569		57	68	345	192	153
14		i/570		72	102	539	282	257
		Total		**431**	**533**	**2,696**	**1,424**	**1,272**
15		ii/571		142	151	782	407	375
16		ii/572		87	101	524	264	260
		Total		**229**	**252**	**1,306**	**671**	**635**
17		iii/573		112	113	685	354	331
18		iii/574		27	145	220	141	79
19		iii/575		101	101	252	141	111
20		iii/576		67	92	453	236	217
		Total		**307**	**451**	**1,610**	**872**	**738**
21		iv/577		135	146	781	435	346
22		iv/578		75	88	443	220	223
23		iv/579		66	100	425	215	210
		Total		**277**	**334**	**1,649**	**870**	**779**
24		v/580		23	31	173	100	73
25		v/581		69	100	519	280	239
26		v/582		34	46	248	131	117
		(Part) Total		**126**	**177**	**940**	**511**	**429**

CENSUS ABSTRACT—cont.

TALUK

Scheduled Castes		Scheduled Tribes		Literate and Educated Persons		WORKERS: Total Workers (i—ix)		WORKERS: I Cultivators		WORKERS: II Agricultural Labourers	
M	F	M	F	M	F	M	F	M	F	M	F
(9)	(10)	(11)	(12)	(13)	(14)	(15)	(16)	(17)	(18)	(19)	(20)
49	**49**	....		**72**	**29**	**118**	**18**	**29**	....	**65**	**16**
....	....	....	....	126	40	160	65	68	1	53	55
....	....	....	....	265	233	196	12	79	8	31	....
....	....	....	....	**391**	**273**	**356**	**77**	**147**	**9**	**84**	**55**
6	**5**	**5**	**6**	**146**	**85**	**102**	**5**	**6**	....	....	....
....	....	....	....	124	115	70	9	2	....	....	....
2	4	....	....	86	175	175	19	6	1	17	3
....	....	....	....	130	114	85	8	2	....	5	2
2	**4**	....	....	**340**	**404**	**330**	**36**	**10**	**1**	**22**	**5**
73	67	....	....	201	79	162	27	28	....	26	23
18	20	....	....	40	10	62	19	....	....	2	4
....	....	....	....	100	44	84	19	5	....	17	15
....	....	....	....	25	18	19	....	1	....	1	....
234	213	....	....	99	33	158	1	10	....	134	....
....	....	....	....	132	61	87	3	7	....	4	....
....	....	....	....	200	128	141	22	23	1	13	19
325	**300**	....	....	**797**	**373**	**713**	**91**	**74**	**1**	**197**	**61**
....	....	....	....	262	140	183	9	24	....	12	....
....	....	....	....	193	159	120	2	2	....	3	....
....	....	....	....	**455**	**299**	**303**	**11**	**26**	....	**15**	-
....	....	....	....	148	83	150	19	1	....	2	....
....	....	....	....	99	42	94	2	22	....	18	1
....	....	....	....	90	41	90	13	1	....	14	11
....	....	....	....	194	145	117	8	6	....	....	....
....	....	....	....	**531**	**311**	**451**	**42**	**30**	....	**34**	**12**
....	....	....		347	195	172	11	11	....	27	1
11	11	....	....	158	148	89	11	6		2	1
24	18	....	....	152	125	110	13	6	....	6	1
35	**29**	....	....	**657**	**468**	**371**	**35**	**23**	....	**35**	**3**
....	....	....	....	80	49	44	1	2	....	....	....
....	....	....	....	231	163	108	22	6	2	....	....
....	....	....	....	112	90	57	7	4	....	....	....
....	....	....	....	**423**	**302**	**209**	**30**	**12**	**2**	....	....

URBAN BLOCKWISE PRIMARY

12. MADURANTHAKAM

Serial No.	Location Code No.	Name of Town / Ward / Enumerator's Block No.	WORKERS							
			III Livestock, Forestry, Fishing, Hunting, Plantations, Orchards & Allied activities		IV Mining and Quarrying		(V) Manufacturing, Processing, Servicing and Repairs			
							(a) Household Industry		(b) Other than Household Industry	
			M	F	M	F	M	F	M	F
			(21)	(22)	(23)	(24)	(25)	(26)	(27)	(28)
		LXXV. MADURANTHAKAM (P)—cont.								
1	H.N.B/E.B. No.	x/558 (Part) Total	....	..	....	....	....	....	**12**	..
2		xi/559	.	.	....	....	..	.	15	7
3		xi/560	4	1	....	....	13	....	11	1
		Total	**4**	**1**	.	....	**13**	..	**26**	**8**
4		v/561 (Part) Total	....	....	....	....	**6**	....	**35**	**1**
5		vi/562	...	....	....	....	2	3	13	1
6		vi/563	2	..	....	....	....	....	31	1
7		vi/617	..	..	....	....	....	....	12	.
		Tota	**2**	...	....	....	**2**	**3**	**56**	**2**
8		i/564	2	....	1	....	1	....	19	1
9		i/565	1	....	....	....	....	....	23	6
10		i/566	....	....	....	....	....	....	11	2
11		i/567	4	....	.	..	....	....	5	...
12		i/568	....	....	..	..	....	..	**4**	1
13		i/569	3	....	.	..	5	....	15	..
14		i/570	....	....	....	....	9	....	11	...
		Total	**10**	....	1	....	**15**	....	**88**	**10**
15		ii/571	..	..	....	....	....	..	28	....
16		ii/572	....	....	....	....	....	....	**15**	....
		Total	....	....	....	....	....	....	**43**	....
17		iii/573	2	....	....	....	....	2	27	....
18		iii/574	1	....	....	....	2	.	**3**	....
19		iii/575	....	...	....	...	**1**	....	21	1
20		iii/576	....	....	....	....	....	....	15	....
		Total	3	....	....	....	**3**	**2**	**66**	**1**
21		iv/577	....	....	....	....	....	....	19	....
22		iv/578	....	....	....	....	3	1	**6**	....
23		iv/579	2	....	....	....	**1**	....	7	....
		Total	**2**	....	....	....	**4**	**1**	**32**	....
24		v/580	....	....	....	....	....	....	**4**	....
25		v/581	....	....	....	....	10	....	16	1
26		v/582	1	....	....	....	1	....	4	...
		(Part) Total	**1**	....	....	....	**11**	....	**24**	**1**

CENSUS ABSTRACT—cont.

TALUK

WORKERS									
VI Construction		VII Trade and Commerce		VIII Transport, Storage & Communications		IX Other Services		X Non-workers	
M	F	M	F	M	F	M	F	M	F
(29)	(30)	(31)	(32)	(33)	(34)	(35)	(36)	(37)	(38)
2	....	**1**	..	**4**	....	**5**	**2**	**121**	**216**
4	....	5	....	9	....	6	2	143	237
5	....	12	1	26	...	15	1	235	278
9	...	**17**	**1**	**35**	....	**21**	**3**	**378**	**515**
1	....	**12**	**1**	**2**	....	**40**	**3**	**101**	**207**
2	....	12	1	16	.....	23	4	90	168
2	..	46	4	33	.....	38	10	195	344
1	...	19	1	17	....	29	5	92	182
5	....	**77**	**6**	**66**	...	**90**	**19**	**377**	**694**
....	..	44	....	19	....	22	3	150	242
3	....	19	3	**4**	....	10	6	80	113
8	...	23	1	9	....	11	1	88	132
....	..	5	....	1	....	2	....	18	44
....	....	4	....	1	....	5	..	129	265
2	....	27	....	**10**	....	14	3	**105**	**150**
5	...	44	2	**10**	....	**26**	..	141	235
18	...	**166**	**6**	**54**	....	**90**	**13**	**711**	**1,181**
9	1	47	6	15	....	48	2	224	366
1	..	64	....	13	....	22	2	144	258
10	**1**	**111**	**6**	**28**	....	**70**	**4**	**362**	**624**
4	**...**	**22**	2	69	8	23	7	204	312
....	....	36	....	2	....	10	1	47	77
....	....	17	....	14	1	22	....	51	98
3	....	53	3	5	....	35	5	119	209
7	....	**128**	**5**	**90**	**9**	**90**	**13**	**421**	**696**
1	....	41	....	9	....	64	10	263	335
....	....	21	....	12	....	39	9	131	212
1	....	31	2	13	....	**43**	10	105	197
2	....	**93**	**2**	**34**	....	**146**	**29**	**499**	**744**
	....	24	....	2	....	12	1	56	72
3	....	25	....	10	1	38	18	172	217
2	....	13	**...**	**6**	1	26	6	74	110
5	....	**62**	....	**18**	**2**	**76**	**25**	**302**	**399**

URBAN BLOCKWISE PRIMARY

12. MADURANTHAKAM

Serial No.	Location Code No.	Name of Town/ Ward/Enumerator's Block No.	Area of Town in Sq Km.	Occupied Residential Houses	No. of Households	Total Population including Institutional & Houseless Population		
						P	M	F
(0)	(1)	(2)	(3)	(4)	(5)	(6)	(7)	(8)
		LXXV. MADURANTHAKAM (P)—cont.						
27	H.N.B/E.B. No.	vii/583		119	132	618	303	315
28		vii/584		74	83	414	193	221
29		vii/585		32	44	198	109	89
		Total		225	259	1,230	605	625
30		viii/586		104	127	726	371	355
31		viii/587		101	110	519	250	269
		Total		205	237	1,245	621	624
32		ix/588		79	104	472	237	235
33		ix/589		99	111	618	323	295
		Total		178	215	1,090	560	530
34		x/590		98	98	504	245	259
35		x/591		104	108	608	312	296
36		x/592		97	99	526	269	257
37		x/593		63	64	290	148	142
		(Part) Total		362	369	1,928	974	954
38		xii/594		64	64	315	163	152
39		xii/595		74	74	314	169	145
40		xii/596		46	46	226	119	107
41		xii/597		50	50	234	121	113
42		xii/598		39	41	180	90	90
		Total		273	275	1,269	662	607
		TOWN TOTAL	21.75	3,221	3,869	18,614	9,653	8,961
		LXXVI. CHEYYUR (P)						
1	H.N.B/E.B. No.	1/599		65	96	512	249	263
2		1/600		57	63	411	167	244
		Total		122	159	923	416	507
3		2/601 Total		82	117	573	278	295
4		3/602 Total		103	135	656	323	333
5		4/603 Total		99	107	551	273	278
6		5/604 Total		144	144	516	274	242
7		6/605		94	94	510	275	235
8		6/606		79	79	370	181	189
9		6/607		79	79	374	170	204
		Total		252	252	1,254	626	628

CENSUS ABSTRACT—cont.

TALUK

Scheduled Castes		Scheduled Tribes		Literate and Educated Persons		WORKERS: Total Workers (i-ix)		WORKERS: I Cultivators		WORKERS: II Agricultural Labourers	
M	F	M	F	M	F	M	F	M	F	M	F
(9)	(10)	(11)	(12)	(13)	(14)	(15)	(16)	(17)	(18)	(19)	(20)
...	..	....	....	116	81	181	24	61	7	19	5
....	....	....	....	124	62	102	24	53	15	5	7
..	....	....	..	64	24	52	2	16	1	4	....
....	....	....	....	**354**	**167**	**335**	**50**	**130**	**23**	**28**	**12**
.	....	...	....	237	101	194	7	37	3	52	3
...	....	....	....	111	45	123	45	22	7	48	32
....	...	...	....	**348**	**146**	**317**	**52**	**59**	**10**	**100**	**35**
...	...	...	..	127	58	142	10	85	....	31	10
..	..	....	....	172	56	161	9	19	1	79	5
....	....	....	....	**299**	**114**	**303**	**19**	**104**	**1**	**110**	**15**
202	213	....	...	68	25	146	6	..	...	131	4
237	217	....	....	116	205	164	....	3	....	137	
61	61	....	....	162	63	126	25	15	2	57	11
121	108	....	....	22	8	85	7	38	...	47	7
621	**599**	...	...	**368**	**301**	**521**	**38**	**56**	**2**	**372**	**92**
74	69	....	....	46	....	90	31	33	1	50	30
....	..	....	..	89	16	109	72	64	....	37	72
....	....	....	....	66	10	72	44	58	....	10	44
...	....	...	....	48	3	71	7	53	2	14	5
....	....	....	....	30	3	48	....	45	....	....	....
74	**69**	...	....	**279**	**32**	**390**	**154**	**253**	**3**	**111**	**153**
1,112	**1,055**	**5**	**6**	**5,460**	**3,304**	**4,819**	**658**	**959**	**52**	**1,173**	**387**
....	....	14	17	160	123	134	18	17	4	1	....
5	4	3	5	118	150	71	31	8	1	....	1
5	**4**	**17**	**22**	**278**	**273**	**205**	**49**	**25**	**5**	**1**	**1**
3	....	**3**	....	**219**	**196**	**136**	**20**	**33**	**1**	**3**	..
1	**3**	**16**	**20**	**138**	**186**	**162**	**25**	**44**	...	**12**	**5**
13	**10**	...	....	**192**	**155**	**146**	**13**	**30**	.	**38**	**3**
....	....	....	....	**124**	**49**	**186**	....	**91**	...	**90**	....
226	197	....	....	121	65	137	23	33	....	102	22
181	189	....	....	60	44	114	55	21	7	91	48
169	200	....	....	56	22	105	76	13	1	84	74
576	**582**	....	....	**237**	**131**	**356**	**154**	**67**	**8**	**277**	**144**

URBAN BLOCKWISE PRIMARY

12. MADURANTHAKAM

Serial No.	Location Code No.	Name of Town / Ward / Enumerator's Block No.	WORKERS							
			III Livestock, Forestry, Fishing, Hunting, Plantations, Orchards & Allied activities		IV Mining and Quarrying		(V) Manufacturing, Processing, Servicing and Repairs			
							(a) Household Industry		(b) Other than Household Industry	
			M	F	M	F	M	F	M	F
			(21)	(22)	(23)	(24)	(25)	(26)	(27)	(28)
	LXXV. MADURANTHAKAM (P)—cont.									
27	H.N.B/E.B. No.	vii/583	1	....	...	...	1	....	14	1
28		vii/584	....	....	....	...	....	....	5	....
29		vii/585	1	....	2	...	2	....	11	...
		Total	**2**	....	**2**	....	**3**	....	**30**	**1**
30		viii/586	1	....	....	....	....	....	12	...
31		viii/587	1	....	...	...	3	....	11	1
		Total	**2**	....	....	....	**3**	....	**23**	**1**
32		ix/588	...	....	....	....	....	....	1	...
33		ix/589	....	....	....	....	1	....	8	1
		Total	....	....	....	....	**1**	....	**9**	**1**
34		x/590	....	....	....	....	....	....	....	....
35		x/591	**1**	....	....	....	....	....	1	....
36		x/592	3	....	....	....	4	1	16	1
37		x/593	....	....	....	....	....	....	....	....
		(Part) Total	**4**	....	....	...	**4**	**1**	**17**	**1**
38		xii/594	....	....	....	....	....	....	....	....
39		xii/595	....	....	....	....	....	....	4	....
40		xii/596	....	....		....	....	....	2	....
41		xii/597	....	....	....	....	1	....	1	....
42		xii/598	....	....	....	....	1	....	....	....
		Total	....	....	....	....	**2**	....	**7**	....
		TOWN TOTAL	**30**	**1**	**3**	....	**67**	**7**	**468**	**27**
	LXXVI. CHEYYUR (P)—cont.									
1	H.N.B/E.B. No.	1/599	....	....	....	....	4	....	13	....
2		1/600	....	....	....	....	....	....	3	....
		Total	....	....	....	....	**4**	....	**16**	....
3		2/601 Total	....	....	....	....	....		**11**	....
4		3/602 Total	1	....	....	....	**3**	....	**23**	....
5		4/603 Total	1	....	....	....	**11**	....	**14**	....
6		5/604 Total	....	....	....	....	....	....	....	....
7		6/605	....	....	....	....	....	....	....	....
8		6/606	....	....	....	....	....	....	....	....
9		6/607		....	....	....	....	....	....	....
		Total	....	....	....	....	....	....	....	....

CENSUS ABSTRACT—cont.

TALUK

WORKERS									
VI Construction		VII Trade and Commerce		VIII Transport, Storage & Communications		IX Other Services		X Non - workers	
M	F	M	F	M	F	M	F	M	F
(29)	(30)	(31)	(32)	(33)	(34)	(35)	(36)	(37)	(38)
1	....	36	5	31	2	17	4	122	291
4	....	14	2	7	....	14	...	91	197
....	....	8	1	3	....	5	...	57	87
5	....	58	8	41	2	36	4	270	575
2	....	23	1	24	...	43	....	177	348
7	....	10	3	8	....	13	2	127	224
9	....	33	4	32	...	56	2	304	572
....	....	4	....	5	...	16	....	95	225
5	....	23	....	12	....	14	2	162	286
5	...	27	..	17	....	30	2	257	511
....	....	3	....	5	....	7	2	99	253
...	....	2	....	7	....	13	....	148	296
.	....	3	...	4	....	24	10	143	232
....	....	...	.	....	....	...	...	63	135
....	....	8	....	16	....	44	12	453	916
...	....	1	....	....	...	6	....	73	121
...	....	....	...	...	....	4	....	60	73
....	....	....	...	...	...	2	...	47	63
....	....	....	....	....	....	2	...	50	106
....	....	....	...	....	....	2	....	42	90
....	....	1	..	....	....	16	....	272	453
78	1	794	39	437	13	810	131	4,834	8,303
1	...	43	2	14	....	41	12	115	245
1	...	23	2	4	....	32	27	96	213
2	...	66	4	18	....	73	39	211	458
..	....	24	....	18	....	74	19	142	275
5	....	19	4	8	...	47	16	161	388
1	1	25	4	4	....	22	5	127	265
....	....	....	...	....	...	5	...	88	242
....	...	....	....	....	....	2	1	138	212
....	....	....	....	....	....	2	....	67	134
....	....	....	....	1	...	7	1	65	128
....	....	....	....	1	....	11	2	250	474

URBAN BLOCKWISE PRIMARY

12. MADURANTHAKAM

Serial No.	Location Code No.	Name of Town/ Ward/Enumerator's Block No.		Area of Town in Sq. Km.	Occupied Residential Houses	No. of House-holds	Total Population including Institutional & Houseless Population		
							P	M	F
(0)	(1)	(2)		(3)	(4)	(5)	(6)	(7)	(8)
	LXXVI. CHEYYUR (P)—Cont.								
10	H.N.B/E.B. No.	7/608	Total		92	92	498	247	251
11		8/609	Total		90	90	441	224	217
12		9/610	Total		102	102	554	277	277
13		10/611	Tatal		101	108	470	229	241
14		11/616	Total		3	4	9	3	6
15		12/612	Total		130	130	545	267	278
16		13/613	Total		80	80	418	209	209
17		14/614	Total		115	115	629	327	302
			TOWN TOTAL	35·84	1,515	1,635	8,037	3,973	4,064

CENSUS ABSTRACT—cont.

TALUK

Scheduled Castes		Scheduled Tribes		Literate and Educated Persons		WORKERS					
						Total Workers (i-ix)		I Cultivators		II Agricultural Labourers	
M	F	M	F	M	F	M	F	M	F	M	F
(9)	(10)	(11)	(12)	(13)	(14)	(15)	(16)	(17)	(18)	(19)	(20)
139	144	....	....	92	51	123	47	23	5	86	41
201	202	....	....	41	21	122	34	115	26	7	8
207	212	....	....	107	53	140	2	....	....	125	....
216	230	....	....	115	65	124	122	47	51	64	65
....	....	....	....	3	...	3	....	....	....	....	....
261	274	....	....	80	32	147	134	....	....	136	134
209	209	....	....	64	21	124	40	....	....	119	40
32	33	....	....	181	42	193	64	165	1	26	63
1,863	1,907	36	42	1,871	1,275	2,167	704	640	97	984	504

URBAN BLOCKWISE PRIMARY

12. MADURANTHAKAM

Serial No.	Location Code No.	Name of Town/ Ward/Enumerator's Block No.		WORKERS III Livestock, Forestry, Fishing, Hunting, Plantations, Orchards, & Allied activities		IV Mining and Quarrying		(V) Manufacturing, Processing, Servicing and Repairs (a) Household Industry		(b) Other than Household Industry	
				M	F	M	F	M	F	M	F
				(21)	(22)	(23)	(24)	(25)	(26)	(27)	(28)
	LXXVI. CHEYYUR (P)—*Cont.*										
10	H.N.B/E.B. No.	7/608	Total		....	....	....	....		1	....
11		8/609	Total	..	..	....	....	....	....	....	....
12		9/610	Total	...	....	...	....	....	....	....	....
13		10/611	Tatal	....	..	...	....	...	....	..	....
14		11/616	Total	...	...	...	....	....	....	....	...
15		12/612	Totai	..	...	...	.	....	....	2	....
16		13/613	Total	...	..	....	....	....	....	....	....
17		14/614	Total	.	....	..	....	1	....	....	....
			TOWN TOTAL	2	....	..	....	19	....	67	....

ENSUS ABSTRACT—concld. **APPENDIX**

WORKERS

VI Construction		VII Trade and Commerce		VIII Transport, Storage & Communications		IX Other Services		X Non - workers	
M	F	M	F	M	F	M	F	M	F
(29)	(30)	(31)	(32)	(33)	(34)	(35)	(36)	(37)	(38)
....	....	..	....	3	....	10	1	124	204
—	...	....	....	....	....	...	....	102	183
...	....	....	....	3	....	12	2	137	275
....	....	..	....	....	....	13	6	105	119
....	....	....	....	....	....	3	....	....	6
....	....	....	....	....	....	9	....	120	144
....	....	....	....	....	....	5	....	85	169
....	....	....	....	....	....	1	....	134	238
8	1	134	12	55	....	258	90	1,806	3,360

Area figures for village and town areas are those supplied by the Assistant Director of Survey & Land Records of the istrict concerned (in consultation with the Tahsildars of the Taluks concerned) and Local bodies respectively. The total of the ea figures of the village and town areas will not tally with the taluk figures furnished by the Director of Land Records because luk area given by the Director of Land Records takes into account hills, forests, rivers etc., whereas village and town area ty not include the same.

APPENDIX

STATEMENT SHOWING THE DETAILS OF WARD/HNB AND DOOR NUMBERS CONSTITUTING THE E. B.

12. MADURANTHAKAM TALUK

E. B. No.	House Numbering Ward/Block No.	Name of Street.	Door Nos. included in the E. B.
(1)	(2)	(3)	(4)
		LXXV. MADURANTHAKAM (P)	
558	10	Old Mambakkam (Chunampet Road)	1 — 72
		Mambakkam Colony (Old Mambakkam)	1 — 30
559	11	Brahmin Street (Old Mambakkam)	1 — 9
		Mariamman Koil Streer (Old Mambakkam)	1 to 82
		Bajanai Koil Street (Old Mambakkam)	1 to 12A
560		Pillayar Koil Street (New Mambakkam)	1 — 22
		Mariamman Koil Street (New Mambakkam)	1 — 15
		Bajanai Koil Street (New Mambakkam)	1 — 16A
		Chunampet Road	1 — 43
		Mambakkam Kattu Colony	1 —last
561	5	Thattara Street	1 to 52
		Kammala Street	1 to 30
562	6	Pandara Street	1 to 55A
563		Bajanai Koil Street	1 to 51
		Gurukkal Street	1 to 19
564	1	Banglow Colony (Kaikolar Pettai)	1 to 33
		Pillaiar Koil Street	1 to 55
565		Vannan Kulakkarai St.	1 to 46
566		Malattu Kuttai Street	1 to 59
567		Kulakkarai Street	1 to 13
568		Chinna Colony	1 to 96
		Ponniamman Koil St.	1 to 17
569		Arula Leeswaran Koil St.	1 to 70
570		....	71 to 139
571	2	Old Police Line Street	1 to 30
		New Police Line Street	1 to 63
		Parthasarathy Naidu St.	1 to 49
572		Meenakshi Ammankoil St.	1 — 62
		Rajagopal Mudaliar Street	1 — 44
		Katcheri Street	1 — 19
573	3	Acharapakkam Road	1 — 129

E. B. No.	House Numbering Ward/Block No.	Name of Street	Door Nos included in the E.B.
(1)	(2)	(3)	(4)
		LXXV. MADURANTHAKAM (P)—cont.	
574	3	Bazaar Street	1 — 145
575		G. S. T. Road	1 — 101
576		R. R. Iyangar Street	1 — 36
		Pallipetti Narasimma Achari Street	1 — 22
		Appanayangar St.	1 — 33
577	4	Perumal koil Street	1 — 21
		Sannathi Street	4 — 70
		Power Station Road	1 — 38
578		Car Street	1 — 75
579		...	76 — 147
580	5	Chunampet Road	1 — 143
581		Rangachari Street	1 — 15
		Narth Royan Street	1 — 20
		Chetty Street	1 — 26
		Hospital Road	1 — 9
		Santhai Street	1 — 11
582		South Royan Street	1 — 26
		Mariamman Koil Street	1 — 15
583	7	Chelliamman Koil St.	1 — 100
584		...	101 — 199
585		Sandhikarai Street	1 — 33
586	8	Othavadai Street	1 — 15
		Nadu Street	1 — 60
		Rangasami Naicken St.	1 — 37
587		Narayanamattar Street	1 to 15
		Kudumi Street	1 to 42
		Poosari Street	1 — 9
		Kottanakara Street	1 — 26
588	9	Dharmaraja Koil Street	1 — 45
		Vanniamettu Street	1 — 34
589		Pillaiar Koil Street	1 — 103
590	10	Peria Colony (west)	1 — 13
		Mariamman Koil Street	1 — 61
		Gengamman Koil Street	1 — 23
591		North Street	1 — 54
592		East Street	1 — 57
		Mada Koil Street	1 — 46
		Lourthupuram	1 — 22A
		Sathanur Pudu Street	1 — 4A

E. B. No. (1)	House Numbering Ward / Numbering (2)	Name of Street (3)	Door Nos. included in the E. B. (4)
		LXXV MADURANTHAKAM (P)—cont.	
593	10	Sathanur Street	1 — 39
		Sathanur mariamman koil St.	1 — 4
		Kalakkapur	1 — 6
		Sathanur Colony	1 — 53
594	12	Mocheri Colony	1 — 91
		East Street	1 — 32
595		South Street	1 — 55
		West Street	1 — 3
596		Nadu Street	1 — 5
		North Street	1 — 40
597		...	41 — 80
598		...	81 — 120
617	6	Mandapam Street	1 — 53
		Railway Station Road	1 — 25
		Mohamadon Street	1 — 41
		LXXVI CHEYYUR (P)	
599	1	...	1 — 90
600		...	91 — 181
601	2	...	1 — 103
602	3	...	1 — 47
603	4	...	1 — 146
604	5	...	1 — 146
605	6	...	1 — 90
606		...	91 — 180
607		...	181 — 298
608	7	...	1 — 87
609	8	...	1 — 89
610	9	...	1 — 102
611	10	...	1 — 99
612	12	...	1 — 119
613	13	...	1 — 79
614	14	...	1 — 107
616	11	...	1 — 11