CENSUS 1981

क्रम/SERIES-22

उत्तर प्रदेश

UTTAR PRADESH

भाग XIII - ब
प्राथमिक जनगणना सार
Part XIII - B
PRIMARY CENSUS ABSTRACT

जिला
जनगणना
हस्तपुस्तिका

DISTRICT CENSUS HAND BOOK

जिला
चमोली

DISTRICT CHAMOLI

रवीन्द्र गुप्त
भारतीय प्रशासनिक सेवा
निदेशक, जनगणना परिचालन,
उत्तर प्रदेश।

विषय सूची

1.	प्रस्तावना	i — ii
2.	प्राक्कथन	v — vi
3.	जिले का मानचित्र	
4.	महत्वपूर्ण आंकड़े	ix — xi
5.	जिला जनगणना हस्तपुस्तिका का परिचय	xiii — xv
6.	जिला प्राथमिक जनगणना सार सामान्य जनसंख्या	10 — 13
7.	अनुसूचित जातियों के लिए प्राथमिक जनगणना सार	14 — 17
8.	अनुसूचित जन-जातियों के लिए प्राथमिक जनगणना सार	18—21
9.	ग्रामीण/नगरीय प्राथमिक जनगणना सार (तहसीलों के ग्रामों तथा नगरों के अनुसार)	
1.	**जोशीमठ** तहसील	
(i)	तहसील मानचित्र	
(ii)	ग्रामों की वर्णानुक्रम सूची	24
(iii)	ग्रामीण प्राथमिक जनगणना सार	26—33
(iv)	नगरीय प्राथमिक जनगणना सार (जोशीमठ नोटी फाइड एरिया)	34 — 35
(v)	जोशीमठ नोटी फाइड एरिया का परिशिष्ट	37
(vi)	नगरीय प्राथमिक जनगणना सार (बद्री नाथ पुरी नोटी फाइड एरिया)	38—39
(vii)	बद्री नाथ पुरी नोटी फाइड एरिया का परिशिष्ट	40
2.	**कर्णप्रयाग** तहसील	
(i)	तहसील मानचित्र	
(ii)	ग्रामों की वर्णानुक्रम सूची	42 — 49
(iii)	ग्रामीण प्राथमिक जनगणना सार	58—111
(iv)	नगरीय प्राथमिक जनगणना सार (कर्णप्रयाग नोटी फाइड एरिया)	112 — 113
(v)	कर्णप्रयाग नोटी फाइड एरिया का परिशिष्ट	115
(vi)	नगरीय प्राथमिक जनगणना सार (गोचर नगर क्षेत्र)	116—117
(vii)	गोचर नगर क्षेत्र का परिशिष्ट	118
3.	**चमोली** तहसील	
(i)	तहसील मानचित्र	
(ii)	ग्रामों की वर्णानुक्रम सूची	120—123
(iii)	ग्रामीण प्राथमिक जनगणना सार	128—157
(iv)	नगरीय प्राथमिक जनगणना सार (चमोली गोपेश्वर नोटीफाइड एरिया)	158—159

(v) चमोली गोपेश्वर नोटी फाइड एरिया का परिशिष्ट 161

(vi) नगरीय प्राथमिक जनगणना सार (नन्द प्रयाग नोटी फाइड एरिया) 162—163

(vii) नन्द प्रयाग नोटी फाइड एरिया का परिशिष्ट 164

4. **उखीमठ तहसील**

(i) तहसील मानचित्र

(ii) ग्रामों की वर्णानुक्रम सूची 166—169

(iii) ग्रामीण प्राथमिक जनगणना सार 174—197

(iv) नगरीय प्राथमिक जनगणना सार केदार नाथ नोटी फाइड एरिया) 198—199

(v) केदार नाथ नोटी फाइड एरिया का परिशिष्ट 200

ऋटि सूची

CONTENTS

		Page No.
1.	Foreword	iii—iv
2.	Preface	vii—viii
3.	Map of the District	
4.	Important Statistics	ix—xi
5.	Introduction of District Census Handbook	xii—xix
6.	Analytical Note	1—7
7.	District Primary Census Abstract- General Population	10—13
8.	District Primary Census Abstract for Scheduled Castes	14—17
9.	District Primary Census Abstract for Scheduled Tribes	18—21
10.	Rural/Urban Primary Census Abstract (by Village of a Tahsil-1 ward of a Town)	
1.	Joshimath Tahsil	
	(i) Tahsil Map	
	(ii) Alphabetical List of Villages	25
	(iii) Rural Primary Census Abstract	26—33
	(iv) Urban Primary Census Abstract (Joshimath N. A.)	34—35
	(v) Appendix of Joshimath N. A.	37
	(vi) Urban Primary Census Abstaact (Badri Nath purl N. A.)	38—39
	(vii) Appendik of Badri Naah puri N. A.	40
2.	Karan Prayag Tahsil	
	(i) Tahsil Map	
	(it) Alphabetical List of Villages	50—57
	(iii) Rural Primary Census Abstract	58—111
	(v) Urban Primary Census Abstract Karan Prayag N. A.	112—113
	(iv) Appendix of (Karan Prayag N. A.)	115
	(vi) Urban Primary Census Abstract (Gauchar T. A)	116—117
	(vii) Appendix of Gauchar T. A.	118
3.	Chamoli Tahsil	
	(i) Tahsil Map	
	(ii) Alphabetical List of Villages	124—127

(iii) Rural Primary Census Abstract 128—157

(iv) Urban Primary Abstract Census (Chamoli Gopeshwar N. A.) 158—159

(v) Appendix of Chamoli Gopeshwar N. A. 161

(vi) Urban Primary Census Abstract (Nand Prayag N. A.) 162—163

(vii) Appendix of Nand Prayag N. A. 164

4. Ukhimath Tahsil

(i) Tahsil Map

(ii) Alphabetical List of Villages 170—173

(iii) Rural Primary Census Abstract 174—197

(iv) Urban Primary Census Abstract (Kedarnath N. A.) 198—199

(v Appendix of Kedarnath N. A. 200

Errata

प्रस्तावना

राज्य सरकारों की ओर से जनगणना संगठन द्वारा संकलित जिला जनगणना हस्तपुस्तिका, जनगणना का एक अत्यन्त महत्वपूर्ण प्रकाशन है। जिला जनगणना हस्तपुस्तिका का उपयोग योजनाकारकों, प्रशासकों, विद्वानों तथा शोधकर्ताओं के द्वारा बराबर किया जाता है। निर्वाचन क्षेत्रों के निर्धारण, स्थानीय तथा क्षेत्रीय योजनाओं के बनाने तथा जिला प्रशासन में इसका विशेष महत्व है। जिला जनगणना हस्तपुस्तिका एकमात्र ऐसा प्रकाशन है जो कि प्राथमिक जनगणना सार के आंकड़े, ग्रामीण क्षेत्रों के ग्राम स्तर पर तथा नगर क्षेत्र के वार्ड के अनुसार प्रस्तुत करता है। ग्रामों एवं नगरों में उपलब्ध सुविधाओं सम्बन्धी आंकड़े आदि भी इसमें प्रस्तुत किये गये हैं।

जिला जनगणना हस्तपुस्तिका श्रृंखला का प्रारम्भ 1951 की जनगणना में हुआ। इसमें जिले के प्रत्येक ग्राम और नगर के लिए प्राथमिक जनगणना सार तथा जनगणना की प्रमुख सारणियां प्रकाशित की गई थीं। 1961 की जनगणना में जिला जनगणना हस्तपुस्तिका का क्षेत्र विस्तृत कर दिया गया तथा जिले का विवरणात्मक लेख प्रशासनिक आंकड़े, जनगणना सारणियां तथा ग्राम एवं नगर निदेशिका जिनमें प्राथमिक जनगणना सार भी था प्रकाशित किये गये। 1971 में जिला जनगणना हस्तपुस्तिका श्रृंखला तीन भागों में निकालना तय किया गया।

भाग 'अ' में ग्राम एवं नगर निदेशिका, भाग 'ब' में ग्राम एवं नगर प्राथमिक जनगणना सार तथा भाग 'स' में विश्लेषणात्मक लेख, प्रशासनिक आंकड़े, जिला जनगणना सारणियाँ एवं ग्राम सुविधाओं और प्राथमिक जनगणना सार पर आधारित कुछ विश्लेषणात्मक सारणियां रखी गयीं। यद्यपि कुछ राज्यों में भाग 'स' को जिला जनगणना सारणियों तक ही सीमित रखा गया। कुछ अन्य राज्यों में संकलन एवं मुद्रण में विलम्ब होने के कारण इसे छापा नहीं गया।

1981 की जिला जनगणना हस्तपुस्तिका श्रृङ्खला की रूपरेखा तैयार करते समय ग्राम व नगर निदेशिका के प्रारूपों को पुनः संरचित करते हुये कुछ नई सूचनाओं का समावेश करने का प्रयत्न किया गया है। साथ ही साथ 1971 के आंकड़ों से तुलना बनी रहे इसका भी ध्यान रखा गया है। विद्युत आपूर्ति को छोड़कर अन्य सभी सुविधाएँ ग्राम निदेशिका में इस अनुदेश के साथ प्रस्तुत की गई हैं कि यदि कोई सुविधा संदर्भित ग्राम में उपलब्ध नहीं है तो निकटतम स्थान की दूरी जहां यह सुविधा उपलब्ध है दर्शा दी जाय। ग्राम निदेशिका के परिवर्धित प्रारूप में विशेषकर अवस्थापना सुविधाओं एवं भूमि उपयोग से सम्बन्धित जो विस्तृत आंकड़े समाविष्ट किए गए हैं उनसे ग्रामीण क्षेत्रों में सूक्ष्म नियोजन की अवश्यकताओं की विशिष्ट पूर्ति की अपेक्षा है। यह केवल स्थानीय नियोजन में ही सहायक नहीं होगी बल्कि बस्तुओं एवं सेवाओं की आपूर्ति में और विकास में क्षेत्रीय असन्तुलन को कम करने में भी सहायक होगी। संशोधित न्यूनतम आवश्यकता कार्यक्रम के लिए आंकड़ों की पूर्ति के उद्देश्य से कुछ नयी सूचनाओं का समावेश किया गया है। प्रौढ़ शिक्षा केन्द्र, प्राथमिक स्वास्थ्य उपकेन्द्र तथा सामुदायिक कार्यकर्ताओं पर सूचनायें इसी उद्देश्य से दी गई हैं। ग्राम के लिए सम्पर्क मार्ग की नई सूचना से उन ग्रामों का पता चलेगा जिन तक पहुँचना दुर्लभ है। सुविधाओं से लाभान्वित जनसंख्या एवं परिवार संख्या अनुपात देखने के लिए एक नया स्तम्भ "कुल जनसंख्या एवं परिवारों की संख्या" दिया गया है। इसी सन्दर्भ में दो परिशिष्ट जोड़े गए हैं जिनमें अनुसूचित जाति तथा जनजाति का कुल जनसंख्या से अनुपात के अनुसार ग्रामों को तथा वे ग्राम जहां कोई भी सुविधा उपलब्ध नहीं हैं, को सूचीबद्ध किया गया है।

न्यूनतम आवश्यकता कार्यक्रम की आवश्यकताओं की पूर्ति के लिए नगर निदेशिका के प्रारूप में भी संशोधन करके कुछ नये मदों पर सूचना उपलब्ध करायी गई है। इस लक्ष्य को ध्यान में रखकर प्रथम एवं द्वितीय श्रेणी के नगरों के लिए मलिन बस्तियों में उपलब्ध सुविधाओं (विवरण iv ए) का एक नया विवरण दिया गया है। यह अपेक्षा की जाती है कि मलिन बस्तियों के सुधार के लिए कार्यक्रम बनाने में इससे नियोजकों को सहायता मिलेगी। विवरण iv में अन्य सुविधाओं की तुलना में अनुसूचित जाति/जनजाति की जनसंख्या तथा विवरण v में शैक्षिक

सुविधाओं के अन्तर्गत प्रौढ़ शिक्षा कक्षायें /केन्द्र अन्य सूचनाओं के साथ इसी आशय से दी गई हैं। नगरीय क्षेत्रमें सूविधाओं की आधारिक संरचना का अच्छा विश्लेषण नगरों की श्रेणी को ध्यान में रखकर किया जा सकता है। इसलिए हर विवरण में नगर की श्रेणी इंगित की जा रही है। कुछ विवरणों में नगर प्रशासन की प्रास्थिति तथा जन-संख्या के नये स्तम्भों को इसी उद्देश्य की पूर्ति के लिए सम्मिलित किया गया है।

प्राथमिक जनगणना सार का प्रारूप 1981 की जनगणना की व्यक्तिगत पर्ची में आर्थिक एवं अन्य प्रश्नों में परि-वर्तन को ध्यान में रखकर बनाया गया है।

प्रकाशन में विलम्ब न होने के उद्देश्य से 1981 की जिला जनगणना हस्तपुस्तिका को इस प्रकार से बनाया गया है कि भाग 'अ' खण्ड में ग्राम एवं नगर निदेशिका दी जाये और भाग 'ब' में नगर/तहसील स्तर पर अनु-सूचित जाति/अनुसूचित जनजाति के प्राथमिक जनगणना सार के साथ-साथ ग्राम तथा नगर प्राथमिक जनगणना सार दिया जाय।

जिला जनगणना हस्तपुस्तिका के प्रारम्भ में अवस्थापना सुविधाओं में प्राथमिक जनगणना सार तथा गैर जन-गणना आंकड़ों पर तैयार इनसेट तालिका की सहायता से लिखित विश्लेषणात्मक लेख को देकर इसकी उपयोगिता को बढ़ाने का प्रयास किया गया है। प्रकाशन की उपयोगिता को बढ़ाने के लिए सीमायें तथा अन्य महत्वपूर्ण विशेषताओं को प्रदर्शित करते हुये जिला तथा तहसील के मानचित्रों को उचित स्थान पर दिया गया है।

यह प्रकाशन राज्य सरकार और जनगणना संगठन का संयुक्त प्रयास है। श्री रवीन्द्र गुप्त, निदेशक जनगणना परिचालन, उत्तर प्रदेश के निर्देशन में आंकड़ों का एकीकरण एवं संकलन किया गया है। जिसमें मुद्रण व्यय को राज्य सरकार ने वहन किया है। इस प्रकाशन की पररचना, रुपांकन एवं समन्वय का कार्य मेरे कार्यालय के डा. एन. जी. नाग, उप महारजिस्ट्रार (सामाजिक अध्ययन) ने किया। डा०वी०के० राय, उप महारजिस्ट्रार (मानचित्र) ने मानचित्रों को तैयार करने में तकनीकी मार्ग दर्शन दिया है। जनगणना निदेशालयों से प्राप्त आकड़ों की जांच श्री एम. एम. दुआ, वरिष्ठ अनुसंधान अधिकारी ने की है। मैं उन सभी के प्रति आभार व्यक्त करता हूँ जिन्होंने इस परियोजना में अपना योगदान दिया है।

पी. पद्मनाभ
भारत के महारजिस्ट्रार

नई दिल्ली
26 अप्रैल, 1982

FOREWORD

The District Census Handbook (DCH), compiled by the Census Organization on behalf of the State Government is one of the most valuable products of the Census. The DCH is constantly referred to by planners, administrators, academicians and researchers. It is *inter alia* used for delimitation of constituencies, formulation of local level and regional plans and as an aid to district administration. The District Census Handbook is the only publication which provides Primary Census Abstract (PCA) data upto village level for the rural areas ward-wise for each city or town. It also provides data on infra-structure and amenities in villages and towns, etc.

The District Census Handbook series was initiated during the 1951 Census. It contained important census tables and PCA for each village and town of the district. During 1961 Census the scope of the DCH was enlarged and it contained a descriptive account of the district, administrative statistics, census tables and a village and town directory, including PCA. The 1971 DCH series was planned in three parts. Part-A related to village and town directory, Part-B to village and town PCA and Part-C comprised analytical report, administrative statistics, district census tables and certain analytical tables based on PCA and amenity data in respect of villages. However, in some states it was confined to district census and in a few cases altogether given up due to delay in compilation and printing.

While designing the format of 1981 DCH series some new features along with the restructuring of the formats of village and town directory have been attempted. At the same time, comparability with the 1971 data has also been kept in view. All the amenities except power supply in the village have been brought together in the village directory with the instruction that in case an amenity is not available in the referrent village the distance in broad ranges from the nearest place where the amenity is available may be given. The restructuring of the format of the village directory and incorporating more exhaustive data on infra-structure aspect particularly in relation to amenities and land-use pattern is expected to further act the need of micro level planning for rural areas. It is expected to help not only in local area planning but regulating the provision of goods and services as well as to minimise the regional imbalances in the process of development. A few new items of information have also been introduced to meet some of the requirements of the Revised Minimum Needs Programme. Such new items of information as adult literacy centres, primary health sub-centres, and community health workers in the village have been introduced in the village directory with this objective in mind. The new item on approach to the village is to have an idea about the villages in the district which are inaccessible. A new column, "total population and number of households" has been introduced to examine the co-relation of the amenities with the population and number of households they serve. Addition of two more appendices listing the villages where no amenities are available and according to the proportion of Scheduled Caste and Scheduled Tribe population to the total population has also been made with this view in mind.

The formats of the town directory have also been modified to meet the requirements of the Minimum Needs Programme by providing information on a few new items. A new statement on civic and other amenities in Class—I and Class—II towns (Statement IV—A) has been introduced with this objective in mind. It is expected that this will help the planners to chalk out programmes on provision of civic amenities for the improvement of slums. The columns on Scheduled Castes and Scheduled Tribes population in statement IV relating to civic

and other amenities and adult literacy classes/centres under educational facilities in statement V are also added *Inter alia* with this view. A significant addition is class of town in all the seven statements of the town directoty. The infra-structure of amenities in urban areas of the country can be best analysed by taking the class of towns into consideration. The addition of the columns on civic administration status and population in a few statements also serves this purpose.

The format of the Primary Census Abstract for the villages and towns has been formulated in the light of changes in the economic and other questions canvassed through the individual slip of 1981 Census.

In order to avoid delay in publication of 1981 DCH series it has been so designed that Part-A of the volume contains village and town directory and Part-B, the PCA of villages and towns including the Scheduled Castes and Scheduled Tribes PCA upto Tahsil/Town levels. At the beginning of the DCH a detailed analytical note supported by a number of inset tables based on PCA and non-census data in relation to the infra-structure has been introduced to enhance its value. The District and Tahsil/Police Station/CD Block etc. level maps depicting the boundaries and other important features have been inserted at appropriate places, to further enhance the value of the publication.

This publication is a joint venture of the State Government and the Census Organization. The data have been collected and compiled in the State under the direction of Sri Ravindra Gupta, the Director of Census Operations, U. P. on behalf of the State Government which has borne the cost of printing. The task of planning, designing and co-ordination of this publication was carried out by Dr. N. G. Nag, Deputy Registrar General (Social Studies) of my office. Dr. B. K. Roy, Deputy Registrar General (Map) provided the technical guidance in the preparation of the maps. Data received from Census Directorates have been scrutinised in the Social Studies Division at the headquarters under the guidance of Sri M. M. Dua, Senior Research Officer. I am thankful to all who have contributed in this project.

P. Padmanabha
Registrar General, India

New Delhi
The 26 th April, 1982

प्राक्कथन

कल्याणकारी प्रजातान्त्रिक प्रणाली में छोटी प्रशासनिक इकाइयों के आंकड़ों का एक विशेष महत्व होता है। शोधकर्ताओं, छात्रों तथा सामान्य व्यक्तियों की भिन्न-भिन्न प्रकार की आवश्यकताओं की पूर्ति के अतिरिक्त इन आंकड़ों की आवश्यकता प्रजातान्त्रिक संस्थाओं को चलाने, जिले स्तर पर नियोजन एवं प्रशासन हेतु विशेष होती है। ग्राम स्तरीय आंकड़े प्रस्तुत करने के कारण, जिला जनगणना हस्तपुस्तिका शृंखला को जनगणना के प्रकाशनों में एक विशेष स्थान प्राप्त है। छोटे क्षेत्र के आंकड़ों की आवश्यकता ने सदैव ही अधिकतर जनगणनाओं में ग्राम स्तर के आंकड़ों को किसी न किसी रूप में प्रकाशित करने के लिए तत्पर किया है। फिर भी जिला जनगणना हस्तपुस्तिका शृंखला का प्रारम्भ 1951 की जनगणना में ही हो सका। यह हस्तपुस्तिकाएं जनगणना संगठन द्वारा उत्तर प्रदेश सरकार की ओर से तभी से नियमित रूप से प्रकाशित हुई है। जिला जनगणना हस्तपुस्तिकाएं 1951/61 की जनगणना में प्रत्येक जिले के लिए दो खन्डों में, तथा 1971 में तीन खन्डों में प्रकाशित हुयी थी। 1981 में यह दो खन्डों भाग 'अ' एवं भाग 'ब' में प्रकाशित होने जा रही है। इस शृंखला के उद्गम से एक अच्छी परम्परा यह बन गयी कि जनगणना के वृहद परिचालन का लाभ लेते हुए सुविधाओं तथा अवस्थापना से सम्बन्धित सूचना ग्रामवार एकत्रित करके ग्राम तथा नगर निदेशिका के रूप में प्रकाशित की जाये।

परम्परा के अनुसार भाग 'अ' ग्राम तथा नगर निदेशिका का बना हुआ है जिसमें अवस्थापना सुविधाएं तथा 1981 जनगणना से उपलब्ध जनसंख्या दी गयी है। भाग 'ब' में प्रत्येक ग्राम एवं नगर के लिए प्राथमिक जनगणना आंकड़े दिये गये हैं जिसमें कुल जनसंख्या के साथ-साथ अनुसूचित जाति, अनुसूचित जनजाति, साक्षर, मुख्य श्रेणी के अनुसार मुख्यतः काम करने वाले, सीमान्तिक काम करने वाले, काम न करने वालों के अलग-अलग आंकड़े दिये गये हैं।

जिला जनगणना हस्तपुस्तिका भाग 'अ' एवं भाग 'स' 1971 की जनगणना में अंग्रेजी में प्रकाशित की गयी थी। भाग 'ब' को हिन्दी तथा अंग्रेजी भाषाओं में अलग-अलग प्रकाशित किया गया था। फलस्वरूप आंकड़ों के प्रकाशन में विलम्ब हुआ और समयान्तर में वृद्धि के कारण उनके महत्व में पर्याप्त कमी आयी। अतएव इस बार जिला जनगणना हस्तपुस्तिका एक ही प्रति में द्विभाषी रूप में प्रकाशित की जा रही है। दोनों प्रकार के उपयोगकर्ताओं को संदर्भ सुलभ करने हेतु, ग्रामों की वर्णात्मक सूची हिन्दी तथा अंग्रेजी दोनों भाषाओं में दी गयी है। इस बार विश्लेषणात्मक लेख का क्षेत्र विस्तृत कर दिया गया है। भाग 'अ' की विश्लेषणात्मक टिप्पणी में (जो केवल अँग्रेजी में है) जिले का संक्षिप्त परिचय तथा आंकड़ों का विश्लेषण तथा जिला जनगणना हस्तपुस्तिका के परिचय" में ग्राम तथा नगर निदेशिका तथा जनगणना में प्रयुक्त संकल्पनाओं की परिभाषायें दी गयी हैं। जबकि प्राथमिक जनगणना सार में दिये आंकड़ों पर विश्लेषणात्मक टिप्पणी तथा जनगणना की संकल्पनाओं की व्याख्या भाग 'ब' में की गयी है।

ग्राम निदेशिका की सूचनाओं को लेखपालों के द्वारा एकत्रित किया गया था। उन्होंने अपने प्रभार के प्रत्येक ग्राम की सूचना एकत्रित की। कानूनगो तथा तहसीलदारों के जांचोपरान्त यह सामग्री जनगणना निदेशालय को उपलब्ध हुयी। नगर निदेशिका की सूचना स्थानीय निकायों द्वारा उपलब्ध करायी गयी है। आंकड़ों के एकत्रीकरण के लिए मैं राजस्व एवं स्वायत्त प्रकाशन के प्रति आभार व्यक्त करता हूँ। जिले का परिचय तैयार करने के लिए भी जिला अधिकारियों से सामग्री प्राप्त की गयी थी। मैं उनके इस सहयोग के लिए अत्यधिक आभारी हूँ। मैं श्री पी. पदमनाभ, महारजिस्ट्रार, भारत तथा डा. एन. जी. नाग, उपमहा रजिस्ट्रार सामाजिक अध्ययन प्रभाग को उनके प्रेरणात्मक मार्गदर्शन के लिए आभार व्यक्त करता हूँ। मैं श्री लालकृष्ण उपनिदेशक योजना एवं समन्वय, श्री अखलाक अहमद उपनिदेशक जिला जनगणना हस्तपुस्तिका, श्री नवीन चन्द्र सिन्हा, सहायक निदेशक तथा श्री आर. पी. सिंह, अनुसंधान अधिकारी, मानचित्र को उनके परिश्रम के लिए धन्यवाद देता हूँ।

अन्त में मैं श्री अशोक दर, अधीक्षक, मुद्रण एवं लेखन सामग्री, उत्तर प्रदेश, इलाहाबाद तथा इस कार्यालय की मुद्रण शाखा के अन्य कर्मचारियों सहित श्री महेश चन्द्र पडलिया, सहायक निदेशक तथा श्री आर० के० सक्सेना, वरिष्ठ तकनीकी सहायक (मुद्रण) का आभारी हूँ जिन्होंने इस प्रकाशन के मुद्रण में गहन निगरानी रक्खी है।

अपेक्षा तथा वास्तविकता में सदैव ही कुछ अन्तर होता है। फिर भी यह आशा करता हूँ कि जिला जनगणना हस्तपुस्तिका 1981 विभिन्न उपयोग कर्ताओं की सूक्ष्मस्तरीय आंकड़ों की आवश्यकता की अधिकांशत: पूर्ति करने में सफल होगी।

रवीन्द्र गुप्ता
निदेशक
जनगणना परिचालन
उत्तर प्रदेश

लखनऊ
दिनांक : 30 मार्च, 1983

PREFACE

The micro level data are of a distinct importance in a welfare democratic set--up. They are needed for running democratic institutions, district level planning and district administration besides catering to the assorted needs of researchers, scholars and common man. By presenting census data down to the level of villages, the District Census Handbook series occupies a place of prominence in the galaxy of census publications. The need for small domain data always prompted publication of village figures in some form or the other in most of the censuses. Yet it was only in 1951 census that the publication of village statistics acquired the well deserved importance by the introduction of District Census Handbook series. These volumes have been published with unbroken regularity in Uttar Pradesh State since 1961 census by the Census Organization on behalf of the Government of Uttar Pradesh. The District Census Handbook was brought out for each District in two volumes in 1951/1961, three volumes in 1971 and is being brought out in two volumes part A and Bart B in 1981. With the introduction of this series, it developed into a healthy tradition to collect village-wise information on amenities and infra-structure, taking advantage of the massive census operation and publish it in the form of village and town directories in volume A of the District Census Handbook.

Part 'A' volume, in keeping with the tradition, consists of village and town directories, giving basic information relating to infra-structure and amenities and total population of each village and town as thrown up by the 1981 census. The part B volume presents primary census data for each village and town giving total population with scheduled caste/sheduled tribe, literates, main workers by main category marginal workers and non-workers break up.

The District Census Handbook part A and part C were published in English in 1971 census Part B volume was brought out in Hindi as well as in English in separate issues with a view to enlarging its utility. This, however, resulted in delayed publication of data, erroding some of their topicality by prolonged time-lag. This time, therefore, the District Census Handbooks are being brought out in diglot form in single volumes. The alphabetical list of villages is given in Hindi as well as in English to make the reference easier to both categories of users. The scope of analytical notes has been enlarged this time. In Part 'A', the Analytical Note consists of brief introduction of the district and analysis of data presented there in. The introduction to the District Census Handbook contains explanations of the terms used in the Village and Town Directory and general concepts of census. While, a brief analysis of data and explanations of census concepts pertinent to the Primary Census Abstract have only been included in Part B.

The non-census information was collected through the agency of lekhpals—the basic revenue functionary, The lekhpals collected information for each village under their charge. It has passed on to the Census Directorate by the District Census Office after getting it duly vetted by the Land Records Inspectors and Tahsildars, The informatiom for towns as supplied by the local authorities. I gratefully acknowledge their role in collection of information, We have also used material made available to us by the Collectors and District Magistrates in drafting introductory notes on districts, I am extremely thankful to them for their assistance. I gratefully thank Sri P. Padmanabha, Registrar General India and Dr. N.G. Nag, Deputy Registrar General, Social Studies Division for their inspiring guidance that came handy to me all through, I also thank Sri Lal Kishan, Deputy Director, Planning and Co-ordination, Sri Akhlaq Ahmad,

Deputy Director, District Census Handbook Shri Navin Chandra Sinha, Assistant Directr and Sri R. P. Singh, Research Officer, Map of Census Directorate, Uttar Pradesh for their hard work.

In the end I am thankful to Sri Ashok Dar, Superintendent, Printing and Stationery, U. P. Allahabad and Sri M. C. Padalia, Assistant Director and Sri R. K. Saxena, Senior Technical Assistant (Printing) with the team of Printing unit of this office who have kept a constant watch upon the printing of this publication.

There is always some gap between what is desired and what is accomplished, both in terms of scope of the publication and accuracy of the published material. Yet, I hope, the District Census Handbooks will largely rise to the expectations of the variegated users fulfilling some of their needs for micro level data.

Ravindra Gupta
Director,
Census Operations,
Uttar Pradesh

Lucknow
30 th March, 1983

महत्वपूर्ण आंकड़े
IMPORTANT STATISTICS

विवरण Decsription			उत्तर प्रदेश Uttar Pradesh	चमोली Chamoli
जनसंख्या **Population**	योग **Total**	व्यक्ति **Persons**	**110,862,013**	**363,346**
		पुरुष **Males**	**58,819,276**	**178,343**
		स्त्री **Females**	**52,042,737**	**186,003**
	ग्रामीण Rural	व्यक्ति Persons	90,962,898	335,172
		पुरुष Males	48,041,135	160,364
		स्त्री Females	42,921,763	174,808
	नगरीय Urban	व्यक्ति Persons	19,899,115	29,174
		पुरुष Males	10,778,141	17,979
		स्त्री Females	9,120,974	11,195
वर्ष 1971-81 के दशक में जनसंख्या वृद्धी दर Decennial Population Growth Rate 1971-81			25·49	24·53
क्षेत्रफल वर्ग (कि० मी०) Area Sq. Kms.			294,411,00	91·25
जनसंख्या घनत्व प्रति (कि० मी०) Density of Population (Per Sq. Km.)			377	40
लिंग अनुपात (प्रति हजार पुरुषों पर स्त्रियों की संख्या) Sex Ratio (Number of Females Per 1,000 Males)			885	16·43
साक्षारता दर Literacy Rate		व्यक्ति Persons	27.16	37.46
		पुरुष Males	38.76	57.40
		स्त्री Females	14.04	18.34

विवरण Description		उत्तर प्रदेश Uttar Pradesh	चमोली Chamoli
कुल जनसंख्या में नगरीय जनसंख्या का प्रतिशत Percentage of Urban Population to Total Population		17.95	8.00
कुल जनसंख्या में प्रतिशत Percentage to Total Population			
(i) कुल पूर्णकालिक काम करने वाले Main workers	व्यक्ति Persons	29.22	44.74
	पुरुष Males	50.31	45.94
	स्त्री Females	5.39	43.60
(ii) सीमांतिक काम करने वाले Marginal workers	व्यक्ति Persons	1.49	5.33
	पुरुष Males	0.49	2.09
	स्त्री Females	2.67	8.43
(iii) काम करने वाले Non workers	व्यक्ति Persons	69.29	49.33
	पुरुष Males	49.24	51.97
	स्त्री Females	91.94	47.97
पूर्णकालिका काम करने वाले व्यक्ति का विवरण Break-up of Main workers मुख्य काम करने वालों में प्रतिशत Percentage among main workers			
(i) काश्तकार Cultivators	व्यक्ति Persons	58.52	8.42
	पुरुष Males	59.53	64.61
	स्त्री Females	47.83	97.34
(ii) खेतिहर मजदूर Agricultural Labourers	व्यक्ति Persons	15.98	0.33
	पुरुष Males	14.16	0.44
	स्त्री Females	35.23	0.23

विवरण Description		उत्तर प्रदेश Uttar Pradesh	चमोली Chamoli
(iii) पारिवारिक उद्योग	व्यक्ति		
Household Industry	Persons	3.70	1.95
	पुरुष		
	Males	3.56	2.64
	स्त्री		
	Females	5.21	1.24
(iv) अन्य काम करने वाले	व्यक्ति		
Other workers	Persons	21.58	16.80
	पुरुष		
	Males	22.75	32.25
	स्त्री		
	Females	11.73	1.19
अनुसूचित जाति के व्यक्तियों का कुल योग	व्यक्ति		
Percentage of SC Population to Total Population	Persons	21.16	17.26
	पुरुष		
	Males	21 08	17.93
	स्त्री		
	Females	21.24	16.62
अनुसूचित जनजातियों के व्यक्तियों का कुल जनसंख्या में प्रतिशत	व्यक्ति		
Percentage of ST Population to Total Population	Persons	0.21	2 52
	पुरुष		
	Males	0.21	2.51
	स्त्री		
	Females	0.21	2.52
अधिकृत आवसीय मकानों की संख्या			
Number of occupied Residential House		17,759,479	75,073
ग्रामों की संख्या	योग		
Number of Villages	Total	124,193	1.532
	आबाद		
	Inhabited	112,58	1,516
	Uninhabited	11,625	116
		704	7

जिला जनगणना हस्तपुस्तिका का परिचय

जिला जनगणना हस्तपुस्तिका प्रत्येक जिले के लिए अलग-अलग दो खन्डों-भाग 'अ' और भाग 'ब' में प्रकाशित की जा रही है। भाग 'अ' खण्ड में ग्राम निदेशिका एवं नगर निदेशिका दी गई है जिसमें प्रत्येक ग्राम तथा नगर की 1981 जनगणना से प्राप्त जनसंख्या तथा उनमें उपलब्ध सुविधाएं एवं अवस्थापना सम्बन्धी सूचनायें प्रस्तुत की गई हैं। गैर जनगणना सूचनाऐ वर्ष 1979-80/1980-81 से सम्बन्धित है जो कि 1981 की जनगणना से लगभग समकालिक है। भाग 'ब' में प्रत्येक ग्राम एवं नगर के लिए प्राथमिक जनगणना आंकडे दिये गये हैं, जिन्हें जनगणना की विशिष्ट शब्दावली में प्राथमिक जनगणना सार (प्र. ज. सा.) कहा जाता है। प्राथमिक जनगणना सार में कुल जनसंख्या के साथ अनुसूचित जाति, अनुसूचित जनजाति, साक्षर, मुख्य श्रेणियों के अनुसार मुख्य काम करने वालों, सीमान्तिक काम करने वालों तथा काम न करने वालों के अलग-अलग आकड़े दिये गये हैं। दो विशेष सारणियाँ एक अनुसूचित जातियों के लिए दूसरी अनुसूचित जनजातियों के लिए भाग 'ब' खन्ड में दी गई है। ये सारणियाँ तहसीलवार, नगरवार तथा सम्पूर्ण जिले का अनुसूचित जातियों/जनजातियों के लिए प्राथमिक जनगणना सार प्रस्तुत करती हैं। पाठकों के लिए महत्वपूर्ण है कि वे जनगणना के सामान्य महत्व की संकल्पनाए समझ लें।

1. ग्रामीण और नगरीय क्षेत्र

जनगणना आंकड़े ग्रामीण और नगर क्षेत्रों के लिए दिये गये हैं। एक ग्रामीण क्षेत्र गैर नगरीय क्षेत्र होता है जो स्पष्ट रूप से परिभाषित सीमा वाले ग्रामों का बना होता है। और ये सबसे छोटी प्रशासनिक इकाई होते हैं। यह कई बस्तियों (पुरवा/हेमलेट) के भी बने हो सकते हैं परन्तु आंकड़े देने के लिए इनको एक इकाई माना जाता है। वन क्षेत्रों की आबादी को भी ग्राम माना गया है और प्रत्येक फारेस्ट रेंज अधिकारी का गश्ती क्षेत्र एक ग्राम माना गया है।

जनगणना के लिए नगरीय क्षेत्रों को विशेष रूप से परिभाषित किया गया है। परिभाषओं को कुछ लोच के साथ अपनाया गया है ताकि स्थिति की आवश्यकताओं की पूर्ति के लिए छोटी-छोटी भिन्नताओं का समायोजन किया जा सके। एक नगरीय इकाई को निम्नलिखित रूप से परिभाषित किया गया है।

(अ) नगरपालिका, निगम या छावनी बोर्ड के अन्तर्गत आने वाले सभी अधिसूचित नगरीय क्षेत्र,

(ब) वे सभी क्षेत्र जो निम्नलिखित मापदण्डों को पूरा करते हैं :

(i) न्यूनतम 5,000 जनसंख्या हो;

(ii) काम करने वाले पुरुषों की जनसंख्या का कम से कम 75 प्रतिशत गैर कृषि कार्यों में कार्यरत हों;

(iii) प्रति वर्ग कि. मी. में कम से कम जनसंख्या का घनत्व 400 व्यक्ति हो (या एक हजार जनसंख्या प्रति वर्ग मील)

एक स्थान को नगर घोषित करने के लिए सम्बद्ध कृषि कार्यकलापों, जैसे मछली पकड़ना, लट्ठे काटना इत्यादि को 1981 की जनगणना में कृषि सम्बन्धी कार्यकलाप मानकर गैर कृषि क्षेत्र में कार्यरत पुरुषों का अनुपात कुल कार्यरत पुरुषों से निकाला गया है।

2. नगर समूह

1971 की जनगणना के अनुसार नगर समूह की संकल्पना को 1981 में भी अपनाया गया है। प्रायः नगरों की वृद्धि शहरों या नगरों की सांविधिक सीमाओं को पार कर जाती है। विशाल रेलवे कालोनियाँ, विश्वविद्यालय परिसर, बन्दरगाह क्षेत्र औद्योगिक क्षेत्र आदि नगर सीमा से बाहर आ जाते हैं परन्तु उनकी लगातार वृद्धि नगर के साथ होती है। यह अपवृद्धियां स्वयं में अलग नगर होने के योग्य हो या न हो परन्तु ये नगरीय क्षेत्र माने जाने योग्य हैं ऐसे नगर अपनी अपवृद्धियों के क्षेत्र के साथ एक नगरीय क्षेत्र माने गये हैं और इसे नगर समूह का नाम दिया गया है। एक 'नगर समूह' निम्नलिखित से बन सकता है :

(i) एक शहर लगातार वृद्धि सहित 'अपवृद्धि' का वह भाग जो सांविधिक नगर सीमाओं से बाहर हो परन्तु लगा हुआ ग्राम या ग्रामों की सीमाओं में आता हो;

(ii) एक नगर समतुल्य अपवृद्धि के साथ दो या दो से अधिक आपस में लगे नगर अपनी अपवृद्धियों के साथ जैसा कि (अ) में है; या

(iii) एक शहर और एक या एक से अधिक लगे नगर अपनी अपवृद्धियों के साथ जो लगातार क्रम में फैले हों।

3. जनगणना मकान

जनगणना मकान एक भवन है या भवन का वह भाग है जिसका अलग से मुख्य प्रवेश द्वार, रास्ते या साझे के बरामदे या जीने इत्यादि से है तथा जिसका उपयोग एक अलग इकाई की तरह होता है या होता हुआ माना जाता है। यह खाली हो सकता है या इसका उपयोग निवास के लिए या गैर आवासीय उपयोग में या दोनों ही प्रकार के उपयोग में आ सकता है।

4. परिवार

परिवार ऐसे व्यक्तियों के समूह को कहते हैं जो सामान्यतः एक साथ रहते हों और यदि काम की आवश्यकता उन्हें मजबूर न करें तो एक ही रसोई में खाना खाते हों। परिवार ऐसे व्यक्तियों का हो सकता है जिनका आपस में रक्त सम्बन्ध हो अथवा असम्बन्धित हों, या उसमें दोनों प्रकार के व्यक्ति हों। असम्बन्धित व्यक्तियों के परिवार के उदाहरण है, बोर्डिंग हाउस, मैस, होटल, आवासीय होस्टल, उद्धार गृह, जेल, आश्रम आदि। ऐसे परिवार संस्थागत परिवार कहे जाते हैं। परिवार एक व्यक्ति का, दो व्यक्तियों का और अनेक व्यक्तियों का हो सकता है। जनगणना के लिए इस प्रकार प्रत्येक इकाई को परिवार समझा गया है।

5. अनुसूचित जाति/अनुसूचित जनजाति

उस व्यक्ति की गणना अनुसूचित जाति या जनजाति में की गई है जिसकी जाति या जनजाति राज्य की अनुसूचित जातियों और जनजातियों की सूचि में सम्मिलित है, अनुसूचित जातियां केवल हिन्दू और सिख धर्म के मानने वाले ही हो सकते हैं। अनुसूचित जनजाति का व्यक्ति किसी भी धर्म का मानने वाला हो सकता है।

6. साक्षर

वह व्यक्ति जो किसी भाषा में समझ के साथ लिख और पढ़ सकता है, साक्षर माना गया है। वह व्यक्ति जो सिर्फ पढ़ सकता है लेकिन लिख नहीं सकता, साक्षर नहीं माना गया है साक्षर होने के लिए आवश्यक नहीं है कि सम्बन्धित व्यक्ति ने औपचारिक रूप में शिक्षा प्राप्त की हो या कि निम्न स्तरतम की कोई परीक्षा उत्तीर्ण हो।

7. काम करने वाले

1981 की जनगणना में एक व्यक्ति की आर्थिक स्थिति को इस प्रकार वर्गीकृत किया गया है :

(i) मुख्य काम करने वाला

(ii) सीमान्तिक काम करने वाला

(iii) काम न करने वाला

1961 और 1971 की जनगणनाओं में काम करने वालों और काम न करने वालों के विभाजन को 1981 की जनगणना में समाप्त कर दिया गया है और एक वर्ष के सन्दर्भ में समय उपयोग मापदण्ड को अपनाया गया है। वह व्यक्ति जो वर्ष के अधिकांश समय में आर्थिक कार्यकलापों में कार्यरत रहा हो (कम से कम 183 दिन) उसे मुख्य काम करने वाला माना गया है जबकि वे व्यक्ति जिन्होंने विगत वर्ष में कुछ ही समय काम किया हो, परन्तु वर्ष के अधिकांश समय में काम न किया हो, उन्हें सीमान्तिक काम करने वाला माना गया है। वे व्यक्ति जिन्होंने पिछले सन्दर्भ वर्ष के दौरान कुछ भी काम न किया हो, उसे काम न करने वाला माना गया है।

किसी आर्थिक उत्पादन के कार्यकलापों में भाग लेने को 'कार्य' परिभाषित किया गया है। यह भाग शारीरिक या मानसिक या दोनों प्रकार का हो सकता है। काम में केवल शारीरिक काम करना ही नहीं आता वरन् काम की प्रभावी देख-रेख और निदेशन भी शामिल है।

8. काश्तकार

काश्तकार वह व्यक्ति माना गया है जो कि अकेला या कार्यकर्ता के रूप में सपरिवार अपनी स्वयं की जमीन, सरकारी पट्टे पर प्राप्त या किसी दूसरे व्यक्ति या संस्था से बटाई या किराये पर ली गई अथवा अन्य प्रकार से प्राप्त जमीन पर खेती करता है। खेती करने में निदेशन और देखरेख भी सम्मिलित है। खाद्यान्न जैसे गेहूं, धान, ज्वार, बाजरा, रागी इत्यादि, अन्य फसलें जैसे गन्ना, मूंगफली, टेपियोका आदि तथा दालें, कच्चा जूट और अन्य इसी प्रकार रेशों की फसलें कपास इत्यादि उत्पादन के लिए जोताई बोवाई एवं कटाई को काश्तकारी माना गया है। परन्तु फल और सब्जी उगाना, बागवानी या चाय, काफी, रबर इत्यादि के पेड़ पौधे लगाना इसमें सम्मिलित नहीं है।

9. खेतिहर मजदूर

जो व्यक्ति नकद या जिन्स के रूप में मजदूरी लेकर किसी दूसरे व्यक्ति के खेत में काम करता है वह खेतिहर मजदूर कहलाता है। उसे खेती में लाभ हानि से कोई संम्बध नहीं होता है वह केवल दूसरों के खेत में मजदूरी करता है।

10. पारिवारिक उद्योग

पारिवारिक उद्योग वह उद्योग है जो परिवार के मुखिया द्वारा स्वयं और मुख्यतः परिवार के अन्य सदस्यों द्वारा घर पर या ग्रामीण क्षेत्रों में गांव की सीमा के अन्तर्गत और नगरीय क्षेत्रों में उस मकान के अन्दर या अहाते में जिसमें परिवार रहता है, चलाया जाता है। मुखिया को सम्मिलित करके पारिवारिक उद्योग में अधिकतर कार्यकर्ता परिवार के होने चाहिये। उद्योग इस पैमाने पर नही होना चाहिए कि भारतीय कारखाना अधिनियम के अधीन रजिस्टर्ड होने योग्य हो या होने में आता हो।

उद्योग से आशय किसी वस्तु का उत्पादन, संसाधन या मरम्मत से होता है, जैसे हथ-करघा से बुनाई, रंगाई, बढ़ईगीरी, बीड़ी बनाना, मिट्टी के बर्तन बनाना, साइकिल की मरम्मत, लोहारगीरी सिलाई आदि।

11. अन्य काम करने वाले

काश्तकार,खेतिहर मजदूर या पारिवारिक उद्योग में कार्यरत व्यक्तियों को छोड़कर सभी काम करने वाले इस वर्ग में आते हैं। इस वर्ग में कारखाने और बागवानी में काम करने वाले, सरकारी कर्मचारी, निगम के कर्मचारी, अध्यापक, पुजारी, मनोरंजन करने वाले व्यापारी, वाणिज्य, व्यवसाय, परिवहन, खनन निर्माण का काम करने वाले आदि व्यक्ति आते हैं।

DISTRICT CENSUS HANDBOOK

District Census Handbook is being brought out in two volumes—Part A and Part B for each district separately. The Part A volume consists of village and town directories giving basic information relating to infra-structure and amenities and total population of each village and town as thrown up by 1981 Census. The non-census information relates to the year 1979/80/1981, making it almost synchronous with the 1981 population census. Part B volume presents primary census data, known as in census Jangon as 'Primary Census Abstract' (PCA) for each village and ward of a town. The PCA gives total population with Scheduled Castes/Scheduled Tribes, literates, main workers by main categories, marginal workers and non-workers break-up. Two special tables-one for Scheduled Caste population and another for Scheduled Tribe population are also presented in Part B volume. These tables give tahsil-wise and town-wise and also for the district as a whole Scheduled Caste/Scheduled Tribe population. It is important for the readers to acquaint themselves with census concepts of general importance.

1. Rural and Urban Areas

The census data are presented by rural and urban areas. A rural area is non-urban consisting of revenue villages with well defined boundaries which is the smallest unit in the hierarchy of administrative units. It may comprise of several hamlets. Yet it is considered one unit for the persentation of data. Habitations in forest areas are also considered as villages and each Forest Range Officer's beat is considered as one forest village.

Urban areas have been especially defined for the purpose of population census. The definition is treated with some flexibility with a view to accommodating minor variation for meeting the exigency of the situation. An urban unit has been defined as follow :

(a) All places with a municipal, corporation, municipal board, cantonment board, notified area and town area.

(b) All other places which satisfy the following criteria :

(i) A minimum population of 5,000;

(ii) At least 75 percent of the male working population engaged in non-agricultural activity;

(iii) A population of atleast 400 per sq. km. (or one thousand per sq. mile).

Allied agricultural activities such as fishing, logging etc. have been considered agricultural in 1981 Census for determining the proportion of engagement of male population in non-agricultural activities for the purpose of declaring a place a town.

2. Urban Agglomeration

The concept of Urban Agglomeration of the 1971 is also adopted for 1981 Census. Very often the growth of towns overlapped the statutory limits of the city or town. Large railway colonies, university campuses, port areas, industrial areas etc. came up outside the limits of the town but they form continuous growth with the town. These outgrowths may or may not by themselves qualify to be treated as separate towns but these outgrowths deserve to be treated as urban areas. Such a town with their outgrowth areas is treated as one urban unit and called 'Urban Agglomeration' and Urban Agglomeration may constitute :

(i) A city with continuous outgrowths, (the part of outgrowth being outside the statutory limits but falling within the boundaries of the adjoining village or villages);

(ii) One town with similar outgrowth or two or more adjoining towns with their outgrowths as in (i); or

(iii) A city and one or more adjoining towns with their outgrowths all of which form a continuous spread.

3. Census House

A 'Census House' is a building or a part of a building having a separate main entrance from the road or common courtyard or staircase etc : used recognised as a separate unit. It may be vacant or occupied. It may be used for residential or non-residential purpose or both.

4. Household

A 'Household' is a group of persons who commonly live together and who take their meals from a common kitchen unless the exigency of work prevents them from doing so. There may be a household of persons related by blood or unrelated persons or having a mix of both. Examples of unrelated household are boarding houses, masses, hostels, residential hotels, rescue homes, jails, *ashrams* etc. These are called institutional households. There may be one-member household, two-member households or multi-member households. For census purpose, each one of these types is regarded as a household.

5. Scheduled Castes/Scheduled Tribes

A persons has been returned as belonging to a scheduled caste or scheduled tribe if caste or tribe to which he belongs is included in the schedule of the State. Scheduled caste can belong to Hindu or Sikh religion. However, a person belonging to scheduled tribe can profess any religion.

6. Literates

A person who can both read and write with understanding in any language is to be taken as literate. A person who can merely read but cannot write, is not a literate. It is not necessary that a person who is literate should have passed any minimum educational standard.

7. Workers

In 1981 Census, the economic status of a person has been classified as ;

(i) Main worker
(ii) Marginal worker
(iii) Non-worker

The dichotomy of workers and non-workers of 1961 and 1971 Census has been discarded in 1981 Census and time disposition criterion in economic activity with one year reference period is adopted. A person who has engaged himself in economic activity for major part of the year (at least 183 days) is considered as main worker while those who have worked in for sometime during the last year but not major part of the year have been treated marginal worker. Those who have not worked at all during the one year reference period are non-workers.

Work has been defined as participation in any economically productive activity. Such participation may be physical or mental in nature. Work involves not only actual work but also effective supervision and direction of work.

8. Cultivator

A person is considered a cultivator if he has enggaed in cultivation as a single worker or family worker of land owned or held from Government or held from private persons or institions for payment in money kind or share, Cutivation includes supervision or direction of cultivation.

Cultivation involves ploughing sowing and harvesting and production of cereals and millet crops and other crops such as sugar cane, ground nuts, tapioca etc. and pulses, raw jute and kindered fibre crops, cotton etc. and does not include fruit and vegetable growing or keeping of orchards or groves or working on plantation like tea, coffee, rubber etc.

9. Agricultural Labourer

A person who works in another person's land for wages in money, kind or share should be regarded as an agricultural labourer. He does not have a risk in the cultivation but merely works in another person's land for wages.

10. Household Industry

Household Industry is defined as an industry conducted by the head of the household himself/herself and or by the members of the household at home or within the precincts of the house where the household lives in urban areas. The larger proportion of workers in a household industry should consist of members of the household including the head. The industry should not be run on the scale of a registered factory which, would qualify or has to be registered under the Indian Factories Act.

Industry implies production, processing, servicing or repair of articles or goods such as handloom weaving, dyeing, carpentry, bidi rolling, pottery manufacture, bicycle repairing, blacksmithy, tailoring etc.

11. Other Workers

All workers, who are not cultivators or agricultural labourers or engaged in Household Industry are treated as other workers. This catogery covers factory and plantation workers, Government servants, Municipal employees, teachers, priests, entertainment artists, workers

ANALYTICAL NOTE

Introduction

Chamoli the northern most district of Uttar Pradesh is one of the five districts of the mountainous Garhwal Division. On the north, the snowy range separates it from Tibet. On the south, it is bounded by districts of Garhwal and Almora. On the east, its boundary runs along Almora for some distance and thereafter, along Pithoragarh. To the west, it is bounded by districts Uttarkashi and Tehri Garhwal. The area of the district, acording to the Surveyor General, India is 9,125 square kilomrtres. The chief rivers of the district arc Alakananda, Vishnuganga, Dhantiganga, Mandankini, Pindar and Hargal.

Total population of the district is 364,346 with a density of 40 Persons Per square kilometre as against the state average of 377 persons per square kilometre. The population of the district consitues 0.33 Percent of the total population of the State. The diitrict occuPles 2nd Position in area and 55th id population amongst the 56 districts of the State. It has 75.073 occuPied resider tial houses and 77,656 households. An average household consists of about 5 persons. There are four tals.ls in the district i. e. Joshimath, Karnapryaa, Chamoli and UKhimath. Tahsil Karnaprayag has the larsest population and Joshimath the least.

The district comprises 1,632 villages and 7 towns The percentage of rural and urban population in the district is 91 99 and 8.01 respecttivly. The urbanistation in the district is much lower than the state average The number of females per 1,000 malcs in the district is 1,043, The sex Ratio of the district is significantly higher than the state average of 885. The percentage of scheduled caste are scheduled tistion the district is 17,26 and 2.21 respectively.

The district has 37.46 percent literacy. The percentage of literacy in rural population is 35,'6 as against 63.87 Percent in urban. Male and female literacy is 57.40 percent and. 18,34 percent resPectively.

There are 44.74 percent main workers and a significantage (5.33) ofmarginal workers in the district The proporrtion of male and famale main workers in the district is 45.94 percent and 43.60 per cent respectively, as against the State figures of 50.31 per cent and 5.39 per cent. The proportion of marginal workers i n the district is higher than the Star aerage. The percentage of i. c. workers is 49.93 of the total population.

DISTRIBUTION OF POPULATION, VILLAGES AND TOWNS

The following table pr sents the tahsil-wises rural and urban population by sex respectively as also the number of total and inhabited villages and the number of toWns in the district.

Table 1 : Population, number of Villages and towns, 1981

Name of Tahsil	Population									No. of villages		No. of Towns
	Total			Rural			Urban					
	P	M	F	P	M	F	P	M	F	Total	Inhabited	
1	2	3	4	5	6	7	8	9	10	11	12	13
1. Joshimath	29,831	16,515	13,236	18,545	9 473	9.157	1.186	7,147	4.039	95	87	2
2 Karnaprayag	15,(45	72,440	79,206	144.590	68,288	76.203	7,056	4,152	2,904	794	738	2
3. Chamoli	100,887	49,602	51,275	90,075	43,051	47,024	10,812	6,561	4,251	4.6	379	2
4 Ukhimath	81,982	30,666	42,316	81,862	39,547	42,315	120	119	1	327	312	1
District	364 346	178,343	186,003	335,172	160,364	174,808	29,174	17,979	11,195	1,632	1,516	7

The district has four Tahsils Joshimath, Karnaprayag, Chamoli and Ukhimath. The largest in population is Karnaprayag followed by Chamoli, Ukhimath and Joshimath, The district has 1,632 villages of which 1,516 are inhabited. The average population per inhabited village is about 240 persons. Karnaprayag tahsil has the highest numbur oi villages 794 oj which 739 are inhabited Chamoli has 416 (379 inhabited). Ukhimath 327 (312 inhabited) and Joshimath has 95 villages (17 inhabited), There are 7 towns in the district. Two towns each in Joshimath, Karnaprayag and Chamoli tahsils and one in Ukhimath tahsil.

GROWTH OF POPULATION

The growth rate of Population in the district is 24.53 per cent. The percentage of growth rate in the rural population is 19.55 per cent and 139.01 per cent in the urban. The following table gives tahsil-wise population for 1971 and 1981 Censuses

Table 2 : Decadal change in distribution of population

Name of Tahsil	Population						Percentage of decadel variation 1971-81		
	1971			1981					
	Total	Rural	Urban	Total	Rural	Urban	Total	Rural	Urban
1	2	3	4	5	6	7	8	9	10
1 Joshimath	22,196	16,344	5,852	29,831	18,645	11,186	34.40	14.08	91.15
2 Karnaprayag	121,816	121,816	...	151,646	144,590	7,056	24.46	18.70	10.000
3 Chamoli	83,802	77,448	6,354	100,887	90,075	10,812	20.39	16,30	70.16
4 Ukhimath	64 757	64,757	...	81,982	81,862	120	26.60	26,41	100.00
District	292,571	280,365	12,206	364,346	335,172	29,174	24.53	19 55	139.01

The largest populatien growth of 34.40 per cent has been in tahsil Joshimath, Percentage increase in tahsil's Karnaprayag, Chamoli and Ukhimath is 24.49, 20.39 and 26.60 recpectively. Tahsils Karnaprayag and Ukhimath had no town in 1971 Censufes. Tahsil Ukhimath has shown the highest growth rate in rural amounting to 26,41 per cent. The population growth during 1971-81 in the rural area of the district is very low as compared to urban area.

VILLAGES BY POPULATION RANGE

The following table gives thh distribution of inhabited villages by various pou'ation rang s.

Table 3 : Distribution of villages by Population range

Range of population	Number of villages in each range	Percentage of villages in each range
1	2	3
Less than 200	868	57.26
200 ... 499	517	34.10
500 ... 1,999	131	08.64
2.000 ... 4,999	...	...
5,000 ... 9,999	...	...
10,000 & above	...	...
Total	1,516	100,00

The number of small size villages i. e, those having population less than 200 in 868 and taly constitutt 57.26 per cent of the total number of villages. The percentage of medium size villages with population between 200-499 and 500-1,999 are 34.10 and 8.64 respectively. There is no villages with poPulation of 2,000 and above.

VILLAGE BY DENSITY

The following table gives the frequency distribution of villages of Chamoli district bution of density per square kilometre.

Table 4 : Distribution of villages by density

Range of density (per Sq. km.)	Total number of villages in each density range	Percentage of villages each density range
1	2	3
0'''10	26	1.71
11'''20	15	0.99
21'''50	47	3.10
51'''100	136	8.97
101'''200	350	23-99
201'''300	359	23,68
301'''500	365	24.08
501 & above	214	14.12
Not Known	4	0.26
Total	1,516	101,00

This table shows that Chamoli is not a densely Populated district. Only 14.12 per cent (214 villages) of villges have a density, of more than 201 persons per spuare kilometre. Maxmum number of villages coines in the density range 301-500 followed by the ranges 201-300 and 101—200. Small villages upto density of 59 per square kilometre are only 5.80 per cent of the Total number of inhabited villages.

VILLAGES BY SCHEDULED CASTE POPULATION

Table 5 Presents the distribution of inhabited villages by proportion of scheduled caste population.

Table 5 : proportion of scheduled caste population to total Population in the villages

percentage range of scheduled caste population to total population	Nnmber of villages in each range	Percentage of vjllages in eah range
1	2	3
Nil	643	42.41
0—5	124	8,18
6—10	108	7.12
11—15	129	8.51
16—20	149	7.78
21—30	169	11.15
31 & abuwe	224	14.78
Total	1,516	100.00

Out of 1,516 inhabited villages in the district 643 (42.41 per cent) villages have no scheduled caste population. Villages having above 30 per cent scheduled caste population number 224. There are 124, 108, 129, 119 and 169 villuge which have ratio of scheduled cas.e population to toral population in ranges 0-5, 6-10, 11-15· 16-20 and 21-30 per cent respectively.

VILLAGES BY SCHEDULED TRIBE POPULATION

Table 6 : Proportion of scheduled tribe population to total population in the villages

Percentage range of scheduled tribe popu'ation to total population	Number of villages in each range	Percentage of villages in each range
1	2	3
Nil	1,386	91.43
0—5	63	4.16
6—5	21	1.39
16—25	9	0.59
26—35	4	0.26
36—50	4	0.26
51 & above	29	0.91
Total	1,516	100 00

Only 139 villages out of 1,516 have scheduled tribel population. In 63, villages (nearly 58 per cen have scheduled tribe population below per cent. In 29 villages scheduled tribe population is over 50 per cent of the total population.

SCHEDULED CASTE/SCHEDULED TRIBE POPULATION IN TOWNS OF THE DISTRICT

Of the urban population 16.67 per cent are scheduled caste and 8.85 per cent scheduled tribe. Table 7 below presents town-wise scheduled caste and scheduled tribe population

Table 7 : Proportion of scheduled caste/scheduled tribe population in towns

	Name of Town	Total population	Total scheduled caste population	Total scheduled tribe population	Percentage of scheduled caste population to total population	Percentage of scheduled tribe population to total population
	1	2	3	4	5	6
1	Badrinathpuri N.A.	2,576	165	1,087	6.41	42.20
2	Chamoli Gopeshwar N.A.	9,709	1,463	603	15.07	6.21
3	Gauchar T.A.	3,284	806	8	24.54	0.24
4	Joshimath N.A.	8,610	1,354	776	15.73	9.01
5	Karnaprayag N.A.	3,772	727	91	19.27	2.41
6	Kedarnath N.A.	120	8	...	6.67	...
7	Nandprayag N. A.	1,103	340	16	30.83	1.45
	All towns	29,174	4,863	2,581	16.67	8.85

Nandprayag N. A. has the highest percentage of scheduled caste population (30.83 per cent). The percentage of scheduled caste is lowest in Badrinathpuri N.A. whereas the percentage of scheduled tribe population there is the highest (42.20 per cent). All towns of the district except Kedarnath N.A. have scheduled tribe population.

VILLAGES BY LITERACY RATE

The following table gives the picture of literacy in villages arranged by the size of population.

Table 8 : Literacy rate by population range of villages

Range of population	Number of villages in each range	Literacy rate
1	2	3
Less than 200	868	35.57
200 499	517	34.68
500 —1,999	131	35.62
2,000 4,999	...	...
5,000 9,999	...	...
10,000 & above	...	...
Total	1,516	35.16

The total variation among various ranges is not verylarge and is more or less equal to the rural literacy in the district (35.16 per cent).

TOWNS BY LITERACY RATE

Literacy rate in urban areas of the district is 63.87 per cent. The following table gives town-wise literacy rate.

Table 9 : Literacy rate for towns

	Name of Town	Literacy rate
	1	2
1	Badrinathpuri N.A.	63.70
2	Chamoli Gopeshwar N.A.	68 26
3	Gauchar T.A.	57.16
4	Joshimath N.A.	63 53
5	Karnaprayag N.A.	60.45
6	Kedarnath N.A.	80 83
7	Nandprayag N.A.	58 20
	Total	63.87

It is seen that the towns of the district have the literacy rate above 50 per cent of their population. Kedarnath N.A. has the highest literacy rate of 80.83 per cent followed by Chamoli Gopeshwar N.A. Gauchar T.A. has the lowest literacy rate of 57.16 per cent.

LITERATES, WORKERS AND SCHEDULE CASTE/SCHEDULED TRIBE POPULATION

Of the total population of the district 17.26 per cent are scheduled caste with 17.31 per cent in rural and 16.67 per cent in the urban. Scheduled caste population is the highest in Chamoli tahsil and least in Joshimath tahsil, so is the case with its rural component. In case of urban it is the highest in Karnaprayag and the least in Ukhimath tahsil.

Table 10 : Percentage literates, workers, non-workers scheduled

PER

Name of Tahsil	Total Rural Urban	Total population			Scheduled caste population to total population	Scheduled tribe population to total population	Literates to total population		
		P	M	F			P	M	F
1	2	3	4	5	6	7	8	9	10
1 Joshimath	T	29,831	16,625	13,206	14.22	22.25	46 18	62·62	25.50
	R	18,645	9,478	9,167	14.60	25.60	35.75	53·69	17.20
	U	11,186	7,147	4,039	13.53	16.65	63.57	74·45	44 32
2 Karnaprayag	T	151,646	72,440	79,206	16.73	0 29	35·66	56·42	16.67
	R	144,590	68,288	76,302	16.48	0·24	34·52	55·55	15.71
	U	7,056	4,152	2,904	21.73	1.40	58·91	70.79	41.94
3 Chamoli	T	100,887	49,612	51,275	18.96	1.98	37.40	56·13	19.27
	R	90.075	43,051	47,024	19.24	1.53	33·82	52·67	16·56
	U	10.812	6,561	4,251	16 68	5.73	67 23	78·83	49·33
4 Ukhimath	T	81,982	39,666	42,316	17.25	0.11	37.69	58·60	18.09
	R	81,862	39,547	42,315	17.27	0.11	3763	58.54	18.09
	U	120	119	1	6.67	...	80.83	80.67	10000
All Tahsils	T	364,345	178,343	186,003	17.25	2.52	37 46	57 40	18 34
	R	335,172	160,364	174,808	17.31	1.96	35·16	55.40	16 59
	U	29,174	17,979	11,195	16.67	8 85	63 87	75.24	45 61

Scheduled tribe population in the district is 2.52 per cent and the proportion of scheduled tribe for rural and urban areas of the district is 1.96 percent and 8.85 per cent respectively.

The percentage of literates in the total population is 37.46. The literates rate in rural population is 35.16 percent as against 63.87 per cent in urban. Tahsil Joshimath is on top in respect of total literacy (46.18 per cent). Tahsil Ukhimath leads in rural as well as in urban literacy. Female literacy is very low (18.34 per cent) as compared to male literacy (57.40 per cent) in the district.

Main workers constitute 44.74 per cent of the total population of the district with 45.05 per cent in the rural and 41.18 per cent in the urban. The percentage of main workers in the rural and the district as a whole is nearly same. The highest participation is in Joshimath tahsil and also in its rural areas (48.35 per cent) . Main male workers constitute 44.44 per cent in rural and 55.85 per cent in urban. Female participation is 43.60 per cent in the district as a whole. It is significant that the participation of main male and female workers in the district is nearly equal.

The percentage of marginal workers to the total population is 5.33 with 2.09 amongst males and 8.43 amongst females.

Non-workers constitute 49.93 per cent of the total population with 49.38 per cent in the rural and 56.25 per cent in the urban. The percentage of male and female non-workrs is 51.97 per cent and 47.97 per cent respectively. It is also worth noting that proportion of male non-workers is higher than that of female non-workrs in rural areas as well as the district as a whole. However, in urban areas female non-workers are almost double than the male non-workers.

Following table gives the tahsil-wise percentage of scheduled caste, scheduled tribe literacy, various categories of workers for total rural and urban respectively.

caste/schduleduled tribe population in the district

CENTAGE OF											
Main workers to total population			Marginal workers to total population			Total workers to total population			Non-workers to total population		
P	M	F	P	M	F	P	M	F	P	M	F
11	12	13	14	15	16	17	18	19	20	21	22
47.91	58·85	34·14	4.01	1·05	7·74	51.92	59.90	41.88	48·08	40.10	58.12
48 35	54 63	41·85	5.34	1·45	9·37	53.69	56.08	51.22	46.31	43.92	48.78
47·19	64.45	16.66	1·79	0·52	4·04	48.98	64.97	20.70	51.02	35.03	79.30
45.00	44·24	45·69	5·86	2·32	9·10	50.86	46.56	54 79	49.14	53.44	45.21
45.52	44.05	46·83	5 84	2·37	8·93	51.36	46 42	55.76	48 64	53.58	44·24
34.44	47.40	15·91	6.39	1·37	13·57	40.83	48.77	29 48	59.17	51.23	70.52
42·31	43 83	40,84	5·08	2·79	7·29	47 39	46.62	48.13	52.61	53 38	51.87
42·73	42·71	42.75	5.58	3·15	7·80	48.31	45.86	50.55	51.69	54·14	49.45
38·80	51 17	19·71	0·91	0 44	1·62	39.71	51.61	21.33	60.29	48 39	78.67
46·11	46 26	45.97	5.14	1·26	8·78	51·25	47·52	54 75	48.75	52.48	45 25
46.04	46·12	45.97	5 15	1 26	8·78	51·19	47·38	54 75	48 81	52.62	45 25
92.50	92.44	100·00	...	...	...	92·50	92·44	100.00	7.50	7.56	...
44 74	45·94	43.60	5.33	2·09	8·43	50.07	48.03	52.03	49.93	51.97	47.97
45 05	44 83	45.26	5·57	2·25	8·64	50.62	47.08	53.87	49.38	52 92	46.13
41·18	55·85	17.63	2 57	0.68	5·59	43.75	56.53	23.22	56 25	43.47	76.78

DISTRICT CHAMOLI

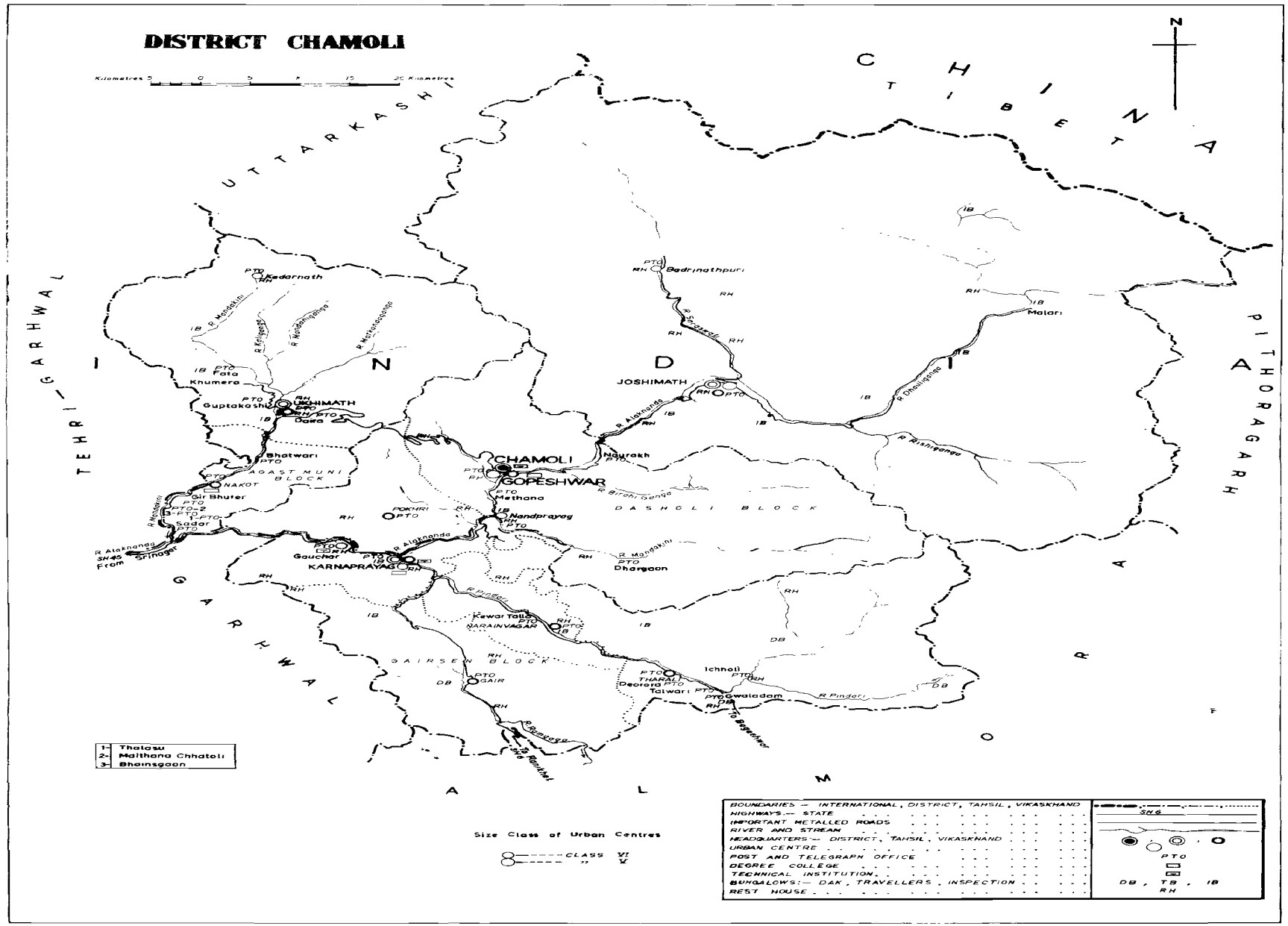

BASED UPON SURVEY OF INDIA MAP WITH THE PERMISSION OF THE SURVEYOR GENERAL OF INDIA.
P. S. U. P. (Re-) 1 JANGAMANA/127-23-7-85-1,550.

© GOVERNMENT OF INDIA COPYRIGHT 1987.

प्राथमिक जनगणना सार-पत्र

Primary Census Abstract

जिले का प्राथमिक
DISTRICT PRIMARY

लोकेशन कोड नं० Location Code No.	जिला/तहसील/नगर समूह/शहर/कस्बा District/Tahsil/ U.A.City/Town	योग/ ग्रामीण/ नगरीय Total/ Rural/ Urban	क्षेत्रफल वर्ग कि० मी० में Area in Sq.Km.	आबाद आवासीय मकानों की संख्या Occupied residential houses	परिवारो की संख्या No- of house-holds	कुल जनसंख्या (संस्थागतऔर बेघर जनसंख्या सहित) Total population (Including Institutional and Houseless Population)			अनुसूचित जातियाँ Scheduled castes		
						व्य० P	पु० M	स्त्री F	व्य० P	पु० M	स्त्री F
1	2	3	4	5	6	7	8	9	10	11	12
2.	**चमोली जनपद**	**योग**	**9,125.0**	**75,073**	**77,656**	**364,345**	**178,343**	**186,003**	**62,886**	**31,968**	**30,918**
		ग्रामीण	**9,050.0**	**68,216**	**70,436**	**335,172**	**160,361**	**174,808**	**58,023**	**29,126**	**28,897**
		नगरीय	**75.0**	**6,857**	**7,220**	**29,174**	**17,979**	**11,195**	**4,863**	**2,842**	**2,021**
1.	जोशीमठ तहसील	योग	1,549.7	6,232	6,752	29,831	16,625	13,206	4,241	2,354	1,887
		ग्रामीण	1,534.6	3,824	4,048	18,645	9,478	9,167	2,722	1,378	1,344
		नगरीय	15.1	2,408	2,704	11,186	7,147	4,039	1,519	976	543
	जोशीमठ नोटीफाइड एरिया	नगरीय	11.94	1,669	1,895	8,610	5,474	3,136	1,354	864	490
	बद्रीनाथपुरी नोटीफाइडएरिया	नगरीय	3.13	739	809	2,576	1,673	903	165	112	53
2.	कर्णप्रयाग तहसील	योग	3,650.0	30,726	31,769	151,646	72,440	79,206	25,368	12,717	12,651
		ग्रामीण	3,610.0	29,007	30,021	144,590	68,288	76,302	23,835	11,875	11,160
		नगरीय	40.0	1,719	1,748	7,056	4,152	2,904	1,533	842	691
	कर्णप्रयाग नोटीफाइड एरिया	नगरीय	25.00	942	957	3,772	2,251	1,521	727	389	338
	गाउचर नगर क्षेत्र	नगरीय	15.00	777	791	3,284	1,901	1,383	806	453	353
3.	चमोली तहसील	योग	2,282.2	21,233	22,045	100,887	49,612	51,275	19,132	9,795	9,337
		ग्रामीण	2,265.0	18,552	19,341	90,075	43,051	47,024	17,329	8,778	8,551
		नगरीय	17.2	2,681	2,704	10,812	6,561	4,251	1,803	1,017	786
	चमोली गोपेश्वर एन.ए	नगरीय	15.02	2,449	2,462	9,709	5,889	3,820	1,463	839	624
	नन्दप्रयाग नोटीफाइड एरिया	नगरीय	2 16	232	242	1,103	672	431	340	178	162
4.	ऊखीमठ तहसील	योग	1,643.2	16,882	17,090	81 982	39,666	42,316	14,145	7,102	7,043
		ग्रामीण	1,640.5	16.833	17,026	81,862	39,547	42,315	14,137	7.095	7,042
		नगरीय	2 7	49	64	120	119	1	8	7	1
	केदारनाथ नोटीफाइड एरिया	नगरीय	2.75	49	64	120	119	1	8	7	1

जनगणना सार
CENSUS ABSTRACT

अनुसूचित जनजातियाँ Scheduled Tribes			साक्षर Literates			मुख्य काम करने वाले Main workers			जिला/तहसील/नगर समूह शहर/कस्बा/ District/ Tahsil/ U.A./ City/Town		लोकेशन कोड नं० Location Code No.
						कुल मुख्य काम करने वाले Total main workers (1 — IX)			योग/ग्रामीण/ नगरीय Total/Rural/ Urban		
व्य० P	पु० M	स्त्री F	व्य० P	पु० M	स्त्री F	व्य० P	पु० M	स्त्री F			
13	14	15	16	17	18	19	20	21	3	2	1
9,154	4,475	4,689	136,482	102,373	34,109	163,025	81,928	81,097	**Total**	**Chamoli District**	2
6,583	3,137	3,446	117,848	88,815	29,003	151,010	71,887	79,123	**Rural**		
2,581	11,338	1,243	18,634	13,528	5,106	12,015	10,041	1,974	**Urban**		
6 636	3,152	3,484	13,777	10,410	3,367	14,293	9,784	4,509	Total	Joshimath Tahsil	1
4,773	2,230	2,543	6,666	5,089	1,577	9,014	5,178	3,836	Rural		
1,863	922	941	7,111	5,321	1,790	5,279	4,606	673	Urban		
776	438	338	5,470	4,060	1,410	3,820	3,439	381	Urban	Joshimath N A.	
1,087	484	603	1,641	1,261	380	1,459	1,167	292	Urban	Badrinathpuri N. A.	
443	213	230	54 074	40 870	13,204	68,242	32,050	36,192	Total	Karnaprayag Tahsil	2
344	168	176	49,917	37,931	11,986	65,812	30,082	35,730	Rural		
99	45	54	4,157	2,939	1,218	2,430	1,968	462	Urban		
91	39	52	2,280	1,653	627	1,514	1,183	331	Urban	Karnaprayag N. A.	
8	6	2	1,877	1,286	591	916	785	131	Urban	Gauchar T. A.	
1,993	1,058	935	37,729	27,847	9,882	42,687	21,742	20,942	Total	Chamoli Tahsil	3
1,374	687	687	30,460	22,675	7,785	38,492	18,388	20,104	Rural		
619	371	248	7,269	5,172	2,097	4,195	3,357	838	Urban		
603	361	242	6,627	4,744	1,883	3,731	2,969	762	Urban	Chamoli Gopeshwar N. A.	
16	10	6	642	428	214	464	388	76	Urban	Nand Prayag N.A.	
92	52	40	30,902	23,246	7,656	37,803	18,349	19,454	Total	Ukhimath Tahsil	4
92	52	40	30,805	23,150	7,655	37,692	18,239	19,453	Rural		
...	...	...	97	96	1	111	110	1	Urban		
...	...	...	97	96	1	111	110	1	Urban	Kedarnath N. A.	

जिले का प्राथमिक
DISTRICT PRIMARY

लोकेशन कोड नं० Location Code No	जिला/तहसील/नगर समूह/शहर/कस्बा District/Tahsil/U.A. City/Town	योग/ग्रामीण/नगरीय Total/Rural/Urban	मुख्य काम करने वाले Main workers								
			कास्तकार Cultivators (I)			खेतिहर मजदूर Agricultural Labourers (II)			पारिवारिक उद्योग उत्पादन, संसाधन सर्विसिंग व मरम्मत Household Industry, manufacturing processing servicing & repairs V(a)		
			व्य० P	पु० M	स्त्री F	व्य० P	पु० M	स्त्री F	व्य० P	पु० M	स्त्री F
1	2	3	22	23	24	25	26	27	28	29	30
2.	चमोली जनपद	योग	**131,921**	**52,983**	**78,938**	**546**	**362**	**184**	**3,172**	**2,165**	**1,007**
		ग्रामीण	**129,603**	**51,979**	**77,624**	**491**	**323**	**168**	**2,606**	**1,948**	**658**
		नगरीय	2,318	1,004	1,314	55	39	16	566	217	349
1.	जोशीमठ तहसील	योग	6,860	3,208	3,652	35	29	6	1,500	788	712
		ग्रामीण	6,118	2,762	3,356	10	9	1	1,120	696	424
		नगरीय	742	446	296	25	20	5	380	92	288
	जोशीमठ नोटीफाइड एरिया	नगरीय	740	444	296	25	20	5	46	36	10
	बद्रीनाथपुरी एन. ए.	नगरीय	2	2	...	...	...	...	334	56	278
2.	कर्णप्रयाग तहसील	योग	58,407	22,642	35,765	167	116	51	599	547	52
		ग्रामीण	57,783	22,388	35,395	163	114	49	511	470	41
		नगरीय	624	254	370	4	2	2	88	77	11
	कर्णप्रयाग एन. ए.	नगरीय	401	126	275	3	1	2	63	53	10
	गाउचर नगर क्षेत्र	नगरीय	223	128	95	1	1	...	25	24	1
3	चमोली तहसील	योग	34,517	14,178	20 339	165	101	64	604	396	208
		ग्रामीण	33,565	13,874	19,691	139	84	55	506	348	158
		नगरीय	952	304	648	26	17	9	98	48	50
	चमोली गोपेश्वर एन. ए.	नगरीय	825	235	589	1	1	...	84	34	50
	नन्दप्रयाग एन. ए.	नगरीय	127	68	59	25	16	9	14	14	...
4	उखीमठ तहसील	योग	32,137	12,955	19,182	179	116	63	460	434	35
		ग्रामीण	32,137	12,955	19,182	179	116	63	469	434	35
		नगरीय	...	...	...	...	...	...	...	...	...
	केदारनाथ एन. ए.	नगरीय	...	...	...	...	...	...	...	...	...

नोट : 1. राज्य/जिलों के अनन्तिम "भौगोलिक क्षेत्र" आकड़ो की आपूर्ति भारत के महासर्वेक्षक द्वारा की गई है तथा नगरीय इकाइयों में से सम्बन्धित आंकड़ों की आपूर्ति स्थानीय निकायो द्वारा की गई है। ग्रामीण क्षेत्र के लिए क्षेत्रीय आंकड़े जिले के क्षेत्र में से नगरीय क्षेत्र को घटाकर निकाले गए हैं। एक जिले में समस्त तहसीलो के क्षेत्रीय आंकड़ो का योग जिले के आंकड़ों के अनुरूप नहीं होगा, क्योंकि तहसील के क्षेत्रीय आंकड़ों की आपूर्ति निर्देशक भूमि अभिलेख (राजस्व परिषद्) द्वारा की गई है।

2. ग्रामवार क्षेत्रो के आंकड़े तहसीलदार द्वारा दिए गए हैं, जबकि प्रत्येक तहसील का ग्रामीण क्षेत्र जिला प्रथमिक जनगणना सार में) राजस्व परिषद् उत्तर प्रदेश द्वारा दिए गए तहसील के कुल क्षेत्र में से नगरीय क्षेत्र को घटाकर निकाला गया है।

जनगणना सार
CENSUS ABSTRACT

अन्य काम करने वाले Other workers (III, IV, V (b), VI to IX)			सीमांतिक काम करने वाले Marginal workers			काम न करने वाले Non-workers			योग/ग्रामीण/नगरीय Total/Rural/Urban	जिला/तहसील/नगर समूह/शहर/कस्बा District/Tahsil City/Town	लोकेशन कोड नं० Location Code No.
व्य० P	पु० M	स्त्री F	व्य० P	पु० M	स्त्री F	व्य० P	पु० M	स्त्री F			
31	32	33	34	35	36	37	38	39	3	2	1
27,386	**26,418**	**968**	**19,418**	**3,735**	**15,683**	**181,905**	**92,688**	**89,223**	**Total**	**Chamoli District**	**2.**
18,310	17,637	673	18,669	3,612	15,057	165,493	84,865	**80,628**	**Rural**		
9,076	**8,781**	**295**	**749**	**123**	**626**	**16,410**	**7,815**	**8,595**	**Urban**		
5,898	5,759	139	1,196	174	1,022	14,342	6,667	7,675	Total	Joshimath Tahsil	1.
1,766	1,711	55	996	137	859	8,635	4,163	4,472	Rural		
4,132	4,048	84	200	37	163	5,707	2,504	3,203	Urban		
3,009	2,939	70	180	26	154	4,610	2,009	2,601	Urban	Joshimath N.A.	
1,123	1,109	14	20	11	9	1,097	495	602	Urban	Badrinathpuri N.A.	
9,069	8,745	324	8,889	1,678	7,211	74,515	38,712	35,803	Total	Karnaprayag Tahsil	2.
7,355	7,110	245	8,438	1,621	6,817	70,340	36,585	33,755	Rural		
1,714	1,635	79	451	57	394	4,175	2,127	2,048	Urban		
1,047	1,003	44	115	12	103	2,143	1,056	1,087	Urban	Karnaprayag N.A.	
667	632	35	336	45	291	2,032	2,071	961	Urban	Gauchar T.A.	
7,401	7,070	331	5,121	1,385	3,736	53,079	26,482	26,597	Total	Chamoli Tahsil	3.
4,282	4,082	200	5,023	1,356	3,667	46,560	23,307	23,253	Rural		
3,119	2,988	131	98	29	69	6,519	3,175	3,344	Urban		
2 821	2,698	123	91	27	64	5,887	2.893	2,994	Urban	Chamoli Gopeshwar N.A.	
298	290	8	7	2	5	632	282	350	Urban	Nandprayag N. A.	
5,018	4,844	174	4,212	498	3.714	39,967	20,819	19,148	Total	Ukhimath Tahsil	4.
4,907	4,734	173	4,212	498	3,714	39,958	20,810	19,148	Rural		
111	110	1	...	...	...	9	9	...	Urban		
111	110	1	...	...	...	9	9	...	Urban	Kedarnath N.A.	

Note : 1. Provisional "Geograhical Area' figures of State/Districts are supplied by the Surveyor General. Figures for Urban area those supp ted by the Local Bodies. Area figures for rural area are derived by substracting the urban area from the total area of the district. The area figures totalled over all the tahsil in a district will not tally with district figures because the form are those supplied by the Director of Land Records (or Board of Revenue).

2. The village wise are as reported by the Tahsildar, while the rural areas of each tahsil (in District Primary Census Abstract) has been derived by deducting the sum of urban areas from the total area figures of the tahsil furnished by the Board of Revenue, U. P.

अनुसूचित जातियों के लिए
PRIMARY CENSUS ABSTRACT

लोकेशन कोड नं० Location Code No.	जिला/तहसील/नगर योग/ग्रामीण समूह/शहर/कस्बा नगरीय District/Tahsil/ Tahsil/Rural/ U.A. City/Town , Urban	अ० जा० सदस्यों सहित परिवारों की संख्या No. of households with S.C. members	अनुसूचित जातियों की कुल संख्या Total population of scheduled castes			साक्षर Literates		
			व्य० P	पु० M	स्त्री F	व्य० P	पु० M	स्त्री F
1	2	3	4	5	6	7	8	9	10
2.	**चमोली जनपद**	**योग**	**12,996**	**62,886**	**31,968**	**30,918**	**15,016**	**12,990**	**2,026**
		ग्रामीण	**12,007**	**58,023**	**29,126**	**28,897**	**12,917**	**11,342**	**1,575**
		नगरीय	**989**	**4,863**	**2,842**	**2,021**	**2,099**	**1,648**	**451**
1.	जोशीमठ तहसील	योग	788	4,241	2,354	1,887	1,258	1,048	210
		ग्रामीण	515	2,722	1,378	1,344	576	482	94
		नगरीय	273	1,519	976	543	682	566	116
	जोशीमठ नोटीफाइड एरिया	नगरीय	231	1,354	864	490	620	512	108
	बद्रीनाथपुरी नोटीफाइड ए.	नगरीय	42	165	112	53	62	54	8
2.	कर्णप्रयाग तहसील	योग	4,843	25,368	12,717	12,651	6,191	5,309	882
		ग्रामीण	4,503	23,835	11,875	11,960	5,600	4,839	761
		नगरीय	340	1,533	842	691	591	470	121
	कर्णप्रयाग नोटीफाइड एरिया	नगरीय	163	727	389	338	299	237	62
	गाउचर नगर क्षेत्र	नगरीय	177	806	453	353	292	233	59
3.	चमोली तहसील	योग	4,649	19,132	9,795	9,337	4,455	3,802	653
		ग्रामीण	4,276	17,329	8,778	8,551	3,630	3,190	440
		नगरीय	373	1,803	1,017	786	825	612	213
	चमोली गोपेश्वर न.ए.	नगरीय	301	1,463	839	624	688	520	168
	नन्दप्रयाग नोटीफाइडएरिया	नगरीय	72	340	178	162	137	92	45
4.	ऊखीमठ तहसील	योग	2,716	14,145	7,102	7,043	3,112	2,831	281
		ग्रामीण	2,713	14,137	7,095	7,042	3,111	2,831	280
		नगरीय	3	8	7	1	1	...	1
	केदारनाथ नोटीफाइड एरिया	नगरीय	3	8	7	1	1	...	1

प्राथमिक जनगणना सार

FOR SCHEDULED CASTES

मुख्य काम करने वाले Main Workers											
कुल मुख्य काम करने वाले Total main workers (I – IX)			काश्तकार Cultivators (I)			खेतिहर मजदूर Agricultural Labourers (II)			योग/ग्रामीण/नगरीय Total/Rural/ Urban	जिला/तहसील/नगर समूह/शहर/कस्बा District/Tahsil U.A./City/Town	लोकेशन कोड नं० Location Code No.
व्य० P	पु० M	स्त्री F	व्य० P	पु० M	स्त्री F	व्य० P	पु० M	स्त्री F			
11	12	13	14	15	16	17	18	19	3	2	1
28,967	**15,784**	**13,183**	**24,542**	**11,724**	**12,818**	**318**	**227**	**91**	**Total**	**Chamoli District**	**2.**
27,019	**14,251**	**12,768**	**23,864**	**11,367**	**12,497**	**211**	**153**	**58**	**Rural**		
1,948	**1,533**	**415**	**678**	**357**	**321**	**107**	**74**	**33**	**Urban**		
1,953	1,339	614	1,105	563	542	21	17	4	Total	Joshimath Tahsil	1.
1,260	722	538	932	443	489	1	1	..	Rural		
693	617	76	173	120	53	20	16	4	Urban		
599	531	68	173	120	53	20	16	4	Urban	Joshimath N.A.	
94	86	8	...	...	...	...	...	...	Urban	Badrinathpuri N.A.	
11,522	6,006	5,516	10,153	4,730	5,423	74	50	24	Toral	Karnaprayag Tahsil	2.
11,001	5,617	5,384	9,929	4,621	5,308	70	48	22	Rural		
521	389	132	224	109	115	4	2	2	Urban		
287	189	98	131	47	84	3	1	2	Urban	Karnaprayag N.A.	
234	200	34	93	62	31	1	1	...	Urban	Gauchar T.A.	
8,721	4,784	3,937	7,461	3,660	3,801	139	94	45	Total	Chamoli Tahsil	3.
7,995	4,264	3,731	7,180	3,532	3,648	56	38	18	Rural		
726	520	206	281	128	153	83	56	27	Urban		
590	435	155	197	84	113	59	41	18	Urban	Chamoli Gopeshwar N.A.	
136	85	51	84	44	40	24	15	9	Vrban	Nandprayag N.A.	
6,771	3,655	3,116	5,823	2,771	3,052	84	66	18	Total	Ukhimath Tahsil	4.
6,763	3,648	3,115	5,823	2,771	3,052	84	66	18	Rural		
8	7	1	...	...	...	...	...	...	Urban		
8	7	1	...	...	...	...	...	...	Urban	Kedarnath N.A.	

अनुसूचित जनजातियों के लिये
PRIMARY CENSUS ABSTRACT

लोकेशन कोड नं. Location Code No.	जिला/ तहसील नगर/समूह शहर/कस्बा District/Tahsil U.A./City/Town	योग/ग्रामीण नगरीय Total/Rural/ Urban	मुख्य काम करने वाले Main Workers: परिवारिक उद्योग उत्पादन, संसाधन सर्विसिंग व मरम्मत 5 (क) Household Industry, Manufacturing processing, servicing and repairs 5 (a)			मुख्य काम करने वाले Main Workers: अन्य काम करने वाले Other workers (III, IV, V (b) VI to IX)		
			व्य0 P	पु0 M	स्त्री F	व्य0 P	पु0 M	स्त्री F
1	2	3	20	21	22	23	24	25
2.	**चमोली जनपद**	**योग**	1,125	985	140	2,982	2,848	134
		ग्रामीण	1,042	909	133	1,902	1,822	80
		नगरीय	83	76	7	1,080	1,026	54
1.	जोशीमठ तहसील	योग	132	90	42	695	669	26
		ग्रामीण	99	61	38	228	217	11
		नगरीय	33	29	4	467	452	15
	जोशीमठ नोटीफाइड एरिया	नगरीय	24	24	...	382	371	11
	बद्रीनाथपुरी नोटीफाइड एरिया	नगरीय	9	5	4	85	81	4
2.	कर्णप्रयाग तहसील	योग	363	333	30	932	893	39
		ग्रामीण	331	302	29	671	646	25
		नगरीय	32	31	1	261	247	14
	कर्णप्रयाग नोटीफाइड एरिया	नगरीय	16	15	1	137	126	11
	गाउचर नगर क्षेत्र	नगरीय	16	16	...	124	121	3
3.	चमोली तहसील	योग	287	247	40	834	783	51
		ग्रामीण	269	231	38	490	463	27
		नगरीय	18	16	2	344	320	24
	चमोली गोपेश्वर नोटीफाइड एरिया	नगरीय	18	16	2	316	294	22
	नन्दप्रयाग नोटीफाइड एरिया	नगरीय	...	...	...	28	26	2
4.	ऊखीमठ तहसील	योग	343	315	28	521	503	18
		ग्रामीण	343	315	28	513	496	17
		नगरीय	...	...	...	8	7	1
	केदारनाथ नोटीफाइड एरिया	नगरीय	...	...	...	8	7	1

प्राथमिक जनगणना सार

FOR SCHEDULED CASTES

सीमांतिक काम करने वाले Marginal workers			काम न करने वाले Non-workers			योग/ग्रामीण नगरीय Total/Rural Urban	जिला/तहसील/नगर समूह/शहर/कस्बा District/Tahsil City/Town	लोकेशन कोड नं० Location Code No.
व्य० P	पु० M	स्त्री F	व्य० P	पु० M	स्त्री F			
26	27	28	29	30	31	3	2	1
3,199	623	2,576	30,720	15,561	15,159	**Total**	**Chamoli District**	2
3,059	607	2,452	27,945	14,268	13,677	**Rural**		
140	16	124	2,775	1,293	1,482	**Urban**		
139	23	116	2,149	992	1,157	Total	Joshimath Tahsil	1.
98	21	77	1,364	635	729	Rural		
41	2	39	785	357	428	Urban		
40	2	38	715	331	384	Urban	Joshimath N. A.	
1	...	1	70	26	44	Urban	Badrinathpuri N. A.	
1,345	228	1,117	12,501	6,483	6,018	Total	Karnaprayag Tahsil	2.
1,260	219	1,041	11,574	6,039	5,535	Rural		
85	9	76	927	444	483	Urban		
21	2	19	419	198	221	Urban	Karnaprayag N. A.	
64	7	57	508	246	262	Urban	Gauchar T.A.	
956	297	659	9,455	4,714	4,741	Total	Chamoli Tahsil	3
942	292	650	8,392	4,222	4,170	Rural		
14	5	9	1,063	492	571	Urban		
9	4	5	864	400	464	Urban	Chamoli Gopeshwar N.A.	
5	1	4	199	92	107	Urban	Nandprayag N. A.	
759	75	684	6,615	3,372	3,243	Total	Ukhimath Tahsil	4
759	75	684	6,615	3,372	3,243	Rural		
...	...	...	...	...	...	Urban		
...	...	...	...	...	...	Urban	Kedarnath N. A.	

अनुसूचित जातियों के लिए
PRIMARY CENSUS ABSTRACT

लोकेशन कोड नं० Location Code No.	जिला/तहसील/नगर समूह/शहर/कस्बा District/Tahsil/ U.A. City/Town	योग/ग्रामीण नगरीय Tahsil/Rural/ Urban	अ० जा० सदस्यों सहित परिवारों की संख्या No of households with S.C. members	अनुसूचित जातियों की कुल संख्या Total population of scheduled castes			साक्षर Literates		
				व्य० P	पु० M	स्त्री F	व्य० P	पु० M	स्त्री F
1	2	3	4	5	6	7	8	9	10
2.	चमोली जनपद	योग	2,367	9,164	4,475	4,689	4,204	2,824	1,380
		ग्रामीण	1,818	6,583	3,137	3,446	2,635	1,823	812
		नगरीय	549	2,581	1,388	1,243	1,569	1,001	568
1.	जोशीमठ तहसील	योग	1,772	6,636	3,152	3,484	2,724	1,821	903
		ग्रामीण	1,382	4,773	2,230	2,543	1,703	1,182	521
		नगरीय	390	1,863	922	941	1,021	639	382
	जोशीमठ नोटीफाइड एरिया	नगरीय	145	776	438	338	438	301	137
	बद्रीनाथपुरी न. ए.	नगरीय	245	1,087	484	603	583	338	245
2.	कर्णप्रयाग तहसील	योग	113	443	213	230	212	133	79
		ग्रामीण	89	344	168	176	151	96	55
		नगरीय	24	99	45	54	61	37	24
	कर्णप्रयाग न. ए.	नगरीय	20	91	39	52	53	31	22
	गाउचर नगर क्षेत्र	नगरीय	4	8	6	2	8	6	2
3.	चमोली तहसील	योग	457	1,993	1,058	935	1 214	829	385
		ग्रामीण	322	1,374	687	687	727	504	223
		नगरीय	135	619	371	248	487	325	162
	चमोली गोपेश्वर न. ए.	नगरीय	129	603	361	242	476	315	161
	नोटीफाइड एरिया	नगरीय	6	16	10	6	11	10	1
4.	ऊखीमठ तहसील	योग	25	92	52	40	54	41	13
		ग्रामीण	25	92	52	40	54	41	13
		नगरीय	...	...	...	...	...	...	...
	केदारनाथ नोटीफाइड एरिया	नगरीय	...	...	...	...	...	...	...

प्राथमिक जनगणना सार
FOR SCHEDULED TRIBES

कुल मुख्य काम करने वाले Total main workers (I to IX)			काश्तकार Cultivators (I)			खेतिहर मजदूर Agricultural Labourers (II)			योग/ग्रामीण नगरीय Total/Rural Urban	जिला/तहसील नगर/समूह/ शहर/कस्बा District/Tahsil U.A./City/Town	लोकेशन कोड नं० Location Code No.
व्य० P	पू० M	स्त्री F	व्य० P	पू० M	स्त्री F	व्य० P	पू० M	स्त्री F			
11	12	13	14	15	16	17	18	19	3	2	1
3 376	2,011	1,365	932	471	461	13	9	4	**Total**	**Chamoli District**	2
2 398	1,470	928	751	380	371	13	9	4	**Rural**		
978	541	437	181	91	90	...	...	...	**Urban**		
2,545	1,550	995	639	346	293	6	6	...	Total	Joshimath Tahsil	1.
1,750	1,126	624	466	259	207	6	6	...	Rural		
795	424	371	173	87	86	...	...	...	Urban		
312	218	94	173	87	86	...	...	...	Urban	Joshimath N. A.	
483	206	277	...	...	...	...	...	...	Urban	Badrinathpuri N. A.	
173	96	77	74	26	48	7	3	4	Total	Karnaprayag Tahsil	2.
147	80	67	74	26	48	7	3	4	Rural		
26	16	10	...	...	...	...	...	...	Urban		
22	14	8	...	...	...	...	...	...	Urban	Karnaprayag N. A.	
4	2	2	...	...	...	...	...	...	Urban	Gauchar T. A.	
609	332	277	192	86	106	...	...	...	Total	Chhamoli Tahsil	3.
452	231	221	184	82	102	...	...	...	Rural		
157	101	56	8	4	4	...	...	...	Urban		
151	95	56	6	2	4	...	...	...	Urban	Chamoli Gopeshwar N. A.	
6	6	...	2	2	...	...	...	...	Urban	Nandprayag N. A.	
49	33	16	27	13	14	...	...	...	Total	Ukhimath Tahsil	4.
49	33	16	27	13	14	...	...	...	Rural		
...	...	...	...	...	...	...	...	...	Urban		
...	...	...	...	...	...	...	....	...	Urban	Kedarnath N. A.	

अनुसूचित जनजातियों के लिये
PRIMARY CENSUS ABSTRACT

लोकेशन कोड नं. Location Code No.	जिला/ तहसील नगर/समूह शहर/कस्बा District/Tahsil U.A./City/Town	योग/ग्रामीण नगरीय Total/Rural/ Urban	मुख्य काम करने वाले Main Workers					
			पारिवारिक उद्योग उत्पादन, संसाधन सर्विसिंग व मरम्मत 5 (क) Household Industry, Manufacturing processing, servicing and repairs 5 (a)			अन्य काम करने वाले Other workers (III, IV, V (b) VI to IX)		
			व्य0 P	पु0 M	स्त्री F	व्य0 P	पु0 M	स्त्री F
1	2	3	20	21	22	23	24	25
	2. चमोली जनपद	**योग**	1,643	775	868	788	756	32
		ग्रामीण	1,233	700	533	401	381	20
		नगरीय	410	75	335	387	375	12
	1. जोशीमठ तहसील	योग	1,360	677	683	540	521	19
		ग्रामीण	1,026	623	403	252	238	14
		नगरीय	334	54	280	288	283	5
	जोशीमठ नोटीफाइड एरिया	नगरीय	11	4	7	128	127	1
	बद्रीनाथपुरी न. ए.	नगरीय	323	50	273	160	156	4
	2. कर्णप्रयाग तहसील	योग	44	22	22	48	45	3
		ग्रामीण	31	17	14	35	34	1
		नगरीय	13	5	8	13	11	2
	कर्णप्रयाग न. ए.	नगरीय	13	5	8	9	9	...
	गाउचर नगर क्षेत्र	नगरीय	...	...	...	4	2	2
	3. चमोली तहसील	योग	228	66	162	189	180	9
		ग्रामीण	165	50	115	103	99	4
		नगरीय	63	16	47	86	81	5
	चमोली गोपेश्वर न. ए.	नगरीय	63	16	47	82	77	5
	नोटीफाइड एरिया	नगरीय	...	...	...	4	4	...
	4. ऊखीमठ तहसील	योग	11	10	1	11	10	1
		ग्रामीण	11	10	1	11	10	1
		नगरीय	...	-	...	...	...	...
	केदारनाथ नोटीफाइड एरिया	नगरीय	...	...	...	...	...	...

प्राथमिक जनगणना सार
FOR SCHEDULED TRIBES

सीमांतिक काम करने वाले Marginal workers			काम न करने वाले Non workers			योग/ग्रामीण/ नगरीय Total/Rural Urban	जिला/तहसील नगरसमूह शहर/कस्बा District/Tahsil U.A./City/Town	लोकेशन कोड नं० Location Code No.
व्य० P	पू० M	स्त्री F	व्य० P	पू० M	स्त्री F			
26	27	28	29	30	31	3	2	1
895	**105**	**791**	**4,892**	**2,359**	**2,533**	**Total**	**Chamoli District**	**2**
826	**92**	**734**	**3,359**	**1,575**	**1,784**	**Rural**		
70	**13**	**57**	**1,533**	**784**	**749**	**Urban**		
747	61	686	3,344	1,541	1,803	Total	Joshimath Tahsil	1.
689	49	640	2,334	1,055	1,279	Rural		
58	12	46	1,010	486	524	Urban		
42	2	40	422	218	204	Urban	Joshimath N. A.	
16	10	6	588	268	320	Urban	Badrinathpuri N. A.	
19	7	12	251	110	141	Total	Karnaprayag Tahsil	2.
14	7	7	183	81	102	Rural		
5	...	5	68	29	39	Urban		
5	...	5	64	25	39	Urban	Karnaprayag N. A.	
...	...	...	4	4	...	Urban	Gauchar T. A.	
128	37	91	1,256	689	567	Total	Chhamoli Tahsil	3.
121	36	85	801	420	381	Rural		
7	1	6	455	269	186	Urban		
7	1	6	445	265	180	Urban	Chamoli Gopeshwar N. A.	
...	...	...	10	4	6	Urban	Nandprayag N. A.	
2	...	2	41	19	22	Total	Ukhimath Tahsil	4.
2	...	2	41	19	22	Rural		
...	...	...	...	...	...	Urban		
...	...	...	...	...	...	Urban	Kedarnath N. A.	

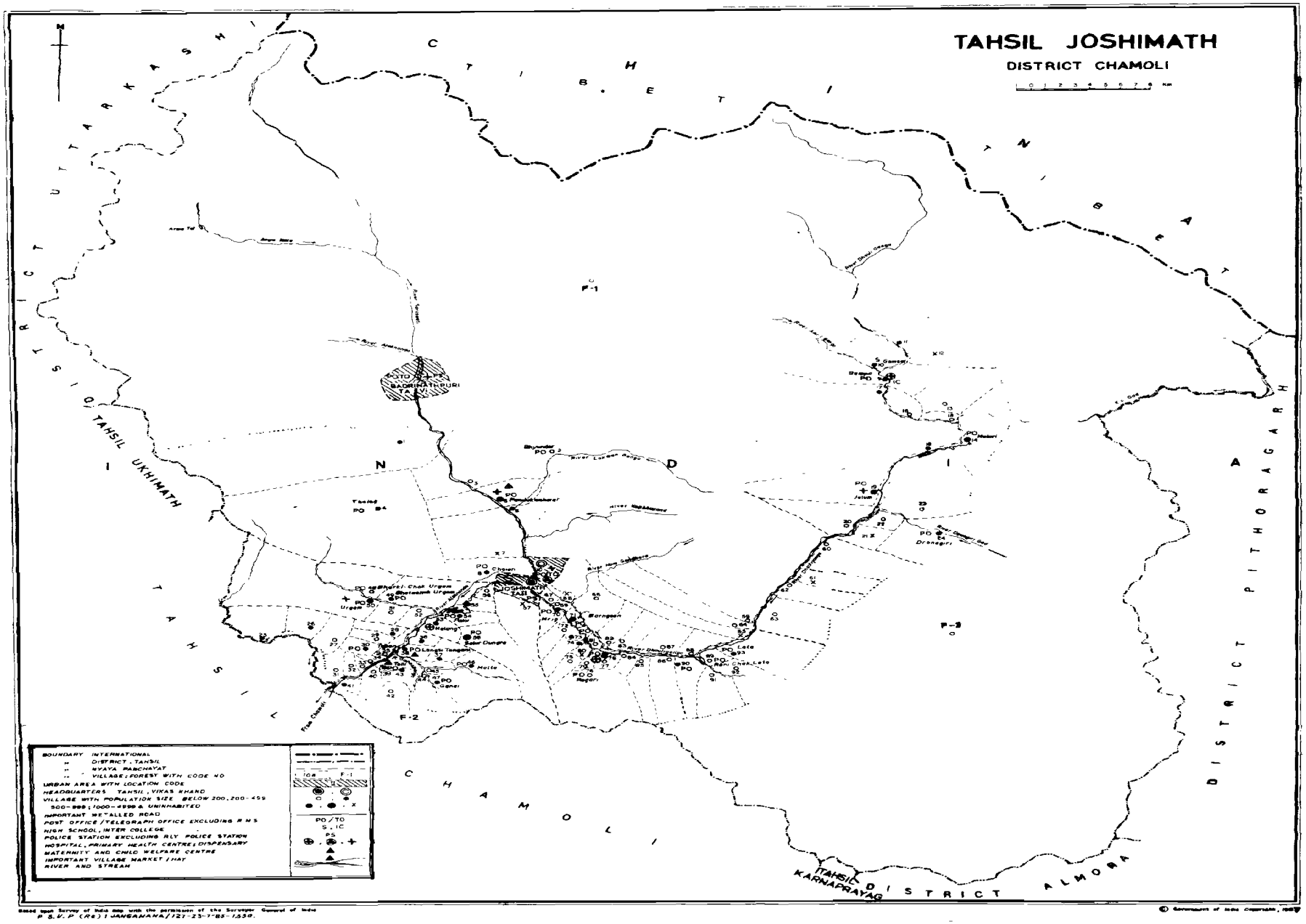

Based upon Survey of India map with the permission of the Surveyor General of India
P.S.V.P. (RE) / JANGAMANA / 127-23-7-85-1550.
© Government of India Copyright, 1985

1- जोशीमठ तहसील

1- Joshimath Tahsil

ग्रामों की वर्णानुक्रम सूची
जोशीमठ तहसील

क्रम सं०	ग्राम का नाम	लोकेशन कोड न०	क्रम सं०	ग्राम का नाम	लोकेशन कोड न०	क्रम सं०	ग्राम का नाम	लोकेशन कोड न०
1	2	3	1	2	3	1	2	3
1	अरुडा पट्टा	3	32	जुवाग्वाड़	87	63	बंदलगाँठा	84
2	आली	57	33	जेलम	19	64	बाम्बा	9
3	इनाडा	68	34	टगणी तल्ली	39	65	भगूल	83
4	उमंग	50	35	टगणी मल्ली	43	66	भ्यूडार	2
5	उच्छौ ग्वाड़	27	36	ठाक	73	67	भरकीचक उर्गम	48
6	ऐरा	66	37	ठुमक	25	68	भलगाँव	39
7	करछी	77	38	तपोवन	78	69	भेता चक उर्गम	40
8	करछौ	79	39	तपौर	35	70	मृग	70
9	कामा लगा द्रोणागिरी	22	40	तिरोखी	33	71	मलारी	5
10	कालगोठ	26	41	तुगासी	63	72	महरगांव	19
11	कुन्डी खोला	74	42	तौलमा	75	73	मारवाड़ी चक पाखी	42
12	कुरई पावी	95	43	तौलीलगा वाई	7	74	मोरना चक सुभाई	91
13	किमाणा	30	44	मैन	4	75	मोल्टा	46
14	कैलाशपुर	15	45	दाड़मी	44	76	रोंगी	82
15	कोषा	18	46	द्रौंग	34	77	रेणीचकलता	84
16	खन्चा तल्ला	67	47	द्रोणागिरी	24	78	रोंगी चक सुभाई	86
17	खन्चा मल्ला	69	48	नीती	11	79	रेगड़ी	76
18	खीरौ	1	49	नौलोग्वाड	45	80	रेवल चक कुरकुती	16
19	गलाई	47	50	पगनौ	37	81	लमतोली	21
20	गमसाली	10	51	पगरासू	62	82	लंगसी	38
21	गरपक	23	52	पल्ला	28	83	ल्यारी बैंगा	51
22	गहर	82	53	पय्यांचोरसी	72	84	लांजी	32
23	गुरगुती	12	54	पाखी	41	85	लाता	93
24	गुलाब कोटी	36	55	पाण्डु केश्वर	5	86	लौंगा सेगडी	60
25	गौरव लगा सेलंग	56	56	पैंगी चकलता	92	87	विलागड	80
26	चमतोली	81	57	पैनी	54	88	सलना चक उर्गम	52
27	चाई	8	58	पैंलचक म्यूडार	6	89	सनूड डुग्रा	58
28	जखोला	29	59	पोखनी उर्फ पोखरी	31	90	सुभाई	90
29	जलग्वाड	40	60	फरक्यागांव	17	91	सूखी	64
30	जुगजू चकलाता	88	61	फागती	61	92	सेलंग	55
31	जुम्मा	20	62	बडगाँव	71	93	हेलंग	53
							वन क्षेत्र	
						94	जोशीमठ	F-1
						95	चमोली	F-2
						96	एन० ए०	F-3

ALPHABETICAL LIST OF VILLAGES

JOSHIMATH TAHSIL

Sl. No.	Name of Village	Location Code No.	Sl. No.	Name of Village	Location Code No.	Sl No.	Name of Village	Location Code No.
1	2	3	1	2	3	1	2	3
1	Aira	66	34	Jelum	19	66	Paini	54
2	Arudi Patudi	3	35	Juwa Gwar	87	67	Pakhi	41
3	Auli	57	36	Kaga Lagga Dronagiri	22	68	Palla	28
4	Badal Gaintha	84	37	Kailashpur	15	69	Pandu Keshwar	5
5	Bampa	9	38	Kalgoth	26	70	Panyya Chormi	72
6	Barhgaon	71	39	Karchhaon	79	71	Pokhni Urf Pokhari	31
7	Bhalgaon	59	40	Karchhi	77	72	Regari	76
8	Bhang ul	83	41	Khancha Talla	67	73	Ringi Chak Subhai	86
9	Bharki Chak Urgam	48	42	Khancha Malla	69	74	Reni Chak Lata	89
10	Bheta Chak Urgam	49	43	Kimana	30	75	Rewal Chak Kurkuti	16
11	Bhyundar	2	44	Kheeron	1	76	Ringi	85
12	Chaien	8	45	Kosha	18	77	Salur Dungra	58
13	Chamtoli	81	46	Kundi Khola	74	78	Salna Chak Urgam	52
14	Darhmi	44	47	Kurai Pani	65	79	Selang	55
15	Dronagiri	24	48	Langsi	30	80	Subhai	90
16	Dwing	34	49	Langi	32	81	Sukhi	64
17	Dhak	73	50	Lam Toli	21	82	Tangani Malli	43
18	Dhumak	25	51	Lata	93	83	Tangari Talli	39
19	Fagati	61	52	Laung Segari	60	84	Tapr	35
20	Farkiyagaon	17	53	Lyari Thainya	51	85	Tapozon	78
21	Gahar	82	54	Mahargaon	13	86	Tirosi	33
22	Gamsali	10	55	Malari	14	87	Thaing	4
23	Galai	47	56	Marwari Chak Pakhi	42	88	Tolama	63
24	Garpak	23	57	Mirg	70	89	Toli Lagga Choin	7
25	Gulab Koti	36	58	Molta	46	90	Tugasi	75
26	Gaur Lagga Selang	56	59	Morna Chak Subhai	91	91	Uchhaun Gwar	27
27	Gurguti	12	60	Nauli Gwar	45	92	Urgam	50
28	Helang	53	61	Niti	11	93	Vilagarh	80
29	Inara	68	62	Paganau	37		FOREST CHARGE	
30	Jakhola	29	63	Pagrasu	62	94	Joshimath	F-1
31	Jalgwar	40	64	Paing, Chaklata	92	95	Chamoli	F-2
32	Jumma	20	65	Pailchak Myundar	6	95	N. A.	F-3
33	Jugaju Chak Lata	88						

ग्रामीण प्राथमिक जनगणना सार

1—जोशीमठ तहसील (ग्रामीण)

लोकेशन कोड नं० Location Code No.	ग्राम का नाम Name of village	ग्राम का क्षेत्रफल (हेक्टेयर में) Area of village (In hectare)	आबाद आवासीय मकानों की संख्या occupied Residential Houses	परिवारों की संख्या No. of Households	कुल जनसंख्या (संस्थागत और बेघर जनसंख्या सहित) Total population (including Institutional and Houseless population)			अनुसूचित जातियां Scheduled Castes		अनुसूचित जनजातियां Scheduled Tribes		साक्षर Literate	
					व्य० P	पु० M	स्त्री F	पु० M	स्त्री F	पु० M	स्त्री F	पु० M	स्त्री F
1	2	3	4	5	6	7	8	9	10	11	12	13	14
तहसील जोशीमठ का योग		167,950.90	3,824	4,048	18,645	9,478	9,167	1,378	1,314	2,230	2,513	5,089	1,577
बिकास खन्ड जोशीमठ का योग		83,183.66	3,822	4,042	18,638	9,471	9,176	1,637	1,341	2,230	2,543	5,085	1,577
न्याय पंचायत पान्डुकेश्वर का योग		16,050.41	523	527	2,370	1,295	1,075	181	154	127	113	770	223
1	खीरों	15,150 35	81	82	369	193	176	35	35	70	68	97	29
2	भ्यूडार	29.95	1	1	1	1	...	...	...	...	...	...	...
3	अरुडी पटुडी	94 30	30	31	88	50	38	6	5	8	5	30	5
4	भैंना	302.31	86	86	454	254	200	42	30	...	...	119	8
5	पान्डुकेश्वर	212.47	200	201	794	440	354	53	46	47	40	334	128
6	पैंलचक भ्यूडार	54.23	47	47	238	127	111	1	1	1	..	93	36
7	तौलीनगा चाँई	14.97								गैर आबाद			
8	चाँई	191.83	78	79	426	230	196	44	47	1	1	97	17
न्याय पंचायत मलारी का योग		53,127.01	777	795	3,422	1,624	1,798	176	197	1,366	1,634	871	422
9	बाम्पा	559.30	67	67	266	119	147	20	27	86	129	75	68
10	गमसाली	469.05	97	97	411	189	222	24	30	155	202	128	104
11	नीती	16,565.99	57	57	241	111	130	13	12	86	118	61	59
12	गुरगुटी	17.00								गैर आबाद			
13	महरगांव	681.51	14	14	52	22	30	1	1	21	29	4	5
14	मलारी	10,189 94	173	175	759	366	393	40	51	294	340	208	52
15	कैलाशपुर	2,535.45	38	38	166	74	92	3	3	70	89	48	28
16	खेलचक कुरकुती	383.66	1	2	4	3	1	2	1	...	...	...	...

RURAL PRIMARY CENSUS ABSTRACT

JOSHIMATH TAHSIL (RURAL)—1

मुख्य काम करने वाले Main Workers															
कुल मुख्य काम करने वाले Total Main Workers (I—IX)		कास्तकार Cultivators (I)		खेतिहर मजदूर Agricultural Labourers (II)		पारिवारिक उद्योग, उत्पादन, संसाधन, सर्विसिंग व मरम्मत Household Industry, Manufacturing, processing, Servicing and Repairs V (a)		अन्य काम करने वाले Other workers III, IV, V (b) VI to IX		सीमांतिक काम करने वाले Marginal Workers		काम न करने वाले Non-workers		ग्राम का नाम Name of Village	लोकेशन कोड नं0 Location Code No.
पु0 M	स्त्री F	पु0 M	स्त्री F	पु0 M	स्त्री F	पु0 M	स्त्री F	पु0 M	स्त्री F	पु0 M	स्त्री F	पु0 M	स्त्री F		
15	16	17	18	19	20	21	22	23	24	25	26	27	28	2	1
5,178	**3,835**	**2,762**	**3,356**	**9**	**1**	**696**	**424**	**1,711**	**55**	**137**	**859**	**4,163**	**4,472**	**Total of Tahsil Joshimath**	
5,174	**3,836**	**2,762**	**3,355**	**9**	**1**	**696**	**424**	**1,707**	**55**	**137**	**859**	**4,160**	**4,472**	**Total of Joshimath Block**	
756	**433**	**371**	**411**	**1**	**...**	**8**	**23**	**375**	**16**	**11**	**6**	**528**	**586**	**Total of Pandukeshwar Nyay Panchayat**	
108	85	15	63	...	...	4	22	89	1	...	1	85	89	Kheeron	1
												1	...	Bhyundar	2
28	20	1	20	...	...	...	...	27	...	1	...	21	18	Arudi Padudi	3
153	116	151	116	..	...	...	...	2	...	...	...	101	84	Bhaina	4
255	184	58	169	...	...	4	1	193	14	9	3	176	167	Pandukeshwar	5
67	72	61	72	...	...	...	...	6	...	1	2	59	37	Pailchak Myundar	6
								Uninhabited						Toli Laga Choyin	7
145	5	86	4	1	...	...	...	58	1	...	...	85	191	Chanyi	8
843	**400**	**11**	**5**	**3**	**...**	**633**	**390**	**193**	**15**	**30**	**625**	**751**	**773**	**Total of Malari Nyay Panchayat**	
64	3	1	...	3	...	37	1	23	2	...	79	55	65	Bampa	9
98	4	..	...	...	...	65	...	33	4	6	137	85	81	Gamshali	10
60	7	...	...	...	...	39	...	21	7	1	67	50	56	Niti	11
								Uninhabited						Gurguti	12
14	...	...	...	...	...	14	...	...	...	...	17	8	13	Mahargoan	13
211	225	2	5	...	...	148	219	61	1	...	2	155	166	Malari	14
29	23	3	...	...	...	19	23	7	...	...	...	45	69	Kailashpur	15
3	...	...	...	...	...	...	...	3	...	...	1	...	..	Khelchak Kurkuti	16

ग्रामीण प्राथमिक जनगणना सार

1—जोशीमठ तहसील (ग्रामीण)

1	2	3	4	5	6	7	8	9	10	11	12	13	14
17	फरक्यागांव	896 41	39	50	212	97	115	20	23	76	102	52	26
18	कोथा	834.49	48	48	230	121	109	30	26	89	90	55	16
19	जेलम	6,246.95	140	140	563	273	290	17	14	250	275	120	32
20	जुम्मा	1,885.50	21	21	109	47	62	...	...	45	62	30	15
21	लमतोनी	6.88								गैर आबाद			
22	कागालगा द्रोणगिरि	640.24	19	22	104	44	60	6	9	37	51	18	6
23	गरचक्क	452.86	7	7	47	21	26	...	...	21	26	5	...
24	द्रोणगिरि	10,761.78	56	57	258	137	121	...	...	136	121	67	11
	ग्राम पंचायत दिगतोपन का योग	4,140.47	856	890	4,211	2,076	2,135	364	319	18	16	1,085	355
25	ठुमक	230.68	31	31	204	101	103	...	...	...	...	58	4
26	कालगोंठ	330.64	38	38	200	104	96	...	...	...	...	59	5
27	उच्छौरवाड़	241.20	3	3	17	8	9	...	...	...	...	4	...
28	पल्ला	255.37	45	45	217	104	113	43	51	...	...	47	5
29	जखोला	187.38	34	34	132	60	72	...	...	...	...	36	1
30	किमाणा	205.18	50	50	219	118	101	...	...	...	...	70	5
31	पोखनी उर्फ पोखरी	353.30	38	38	183	89	94	3	1	...	...	31	16
32	लांजी	132.74	23	23	100	53	47	...	...	4	5	27	3
33	तिरोंसी	41 68	4	4	23	13	10	...	...	...	...	5	...
34	दिंग	86.20	12	14	71	39	32	...	...	...	...	22	5
35	तपोरा	111.29	35	37	126	66	60	1	...	...	...	15	26
36	गुलाब कोटी	148.93	70	70	318	157	161	82	64	..	...	68	33
37	पगनौ	167.95	52	61	327	164	163	37	36	...	...	86	22
38	लंगसी	159.45	46	58	286	138	148	12	12	1	1	95	41
39	टंगणी तली	173.62	76	76	297	127	170	6	6	...	...	85	58
40	जलरवाड़	142 86	26	26	134	62	72	37	35	5	4	26	4
41	पाखी	259.41	82	84	366	190	176	25	23	7	6	128	61
42	मारवाड़ी चक पाखी	9,71	2	2	10	4	6	...	...	...	...	1	2
43	टंगणीमली	151.76	42	42	233	112	121	55	47	...	...	65	26
44	दाड़मी	98 34	17	17	75	42	33	6	6	...	...	11	5
45	नोलीरवाड़	117.36	12	14	73	35	38	15	23	1	...	16	8
46	मोल्टा	384.87	43	48	268	135	133	6	9	...	...	60	7
47	गणाई	150.55	75	75	332	155	177	36	36	...	...	70	18

RURAL PRIMARY CENSUS ABSTRACT

JOSHIMATH TAHSIL (RURAL)—1

15	16	17	18	19	20	21	22	23	24	25	26	27	28	2	1
49	3	...	...	...	...	48	3	8	...	1	72	47	40	Farkyagoan	17
64	75	1	...	...	...	56	75	7	...	...	...	57	34	Kotha	18
140	8	...	...	...	...	128	7	12	1	...	146	133	136	Jelam	19
26	27	4	...	...	...	9	27	13	...	3	7	18	28	Jumma	20
							Uninhabited							Lamtoli	21
20	3	...	...	...	...	19	3	1	...	...	23	24	34	Kagalaga Drongiri	22
12	3	...	...	...	...	11	3	1	...	...	10	9	13	Garchakra	23
53	19	...	...	...	...	50	19	3	...	19	64	65	38	Drongri	24
1,048	**1,031**	**675**	**1,017**	...	**1**	**17**	**4**	**356**	**9**	**51**	**74**	**977**	**1,030**	**Total of Digtopan Nyay panchayat**	
47	26	41	26	...	...	2	...	4	...	2	4	52	73	Dumak	25
62	39	55	39	...	...	4	...	3	...	...	...	42	57	Kalgoth	26
4	2	4	2	...	...	...	...	...	...	...	...	4	7	Uchbaun Gwar	27
49	67	48	67	...	...	...	...	1	...	3	14	52	32	Palla	28
37	32	12	31	...	...	...	...	25	1	1	...	22	40	Jakhola	29
36	43	24	42	...	1	3	...	9	...	20	13	62	45	Kimara	30
35	39	21	39	...	...	1	...	13	...	2	...	62	55	Poknani urf Pokhri	31
35	27	20	26	...	...	2	1	13	...	...	...	8	20	Lanji	32
9	8	4	8	...	...	...	...	5	...	...	...	4	2	Tirosi	33
15	10	12	10	...	...	...	...	3	...	...	...	24	22	Dig	34
23	18	10	18	...	...	...	...	13	...	1	10	42	32	Tapora	35
62	61	17	59	...	...	3	...	42	2	...	...	95	100	Gulab Kothi	36
89	83	81	83	...	...	...	...	8	...	...	...	75	80	Paganau	37
60	69	23	67	...	...	1	...	36	2	...	...	78	79	Langasi	38
68	81	29	80	...	...	...	...	39	1	3	8	56	81	TangariTali	39
37	41	34	40	...	...	...	1	3	...	...	...	25	31	Jalgwar	40
114	103	38	101	...	...	1	2	75	...	1	1	75	72	Pakhi	41
4	3	4	3	...	...	...	...	...	...	...	...	...	3	Marwari Chak Pakhi	42
43	36	8	36	...	..	...	...	35	...	16	22	53	63	Tangarimi	43
26	25	20	25	...	...	...	...	6	...	...	...	16	8	Darhmi	44
22	17	10	14	...	...	...	...	12	3	2	2	11	19	Niligwar	45
96	93	93	93	...	...	...	...	3	...	...	...	39	40	Milta	46
75	108	67	108	...	...	...	...	8	...	...	...	80	69	Garayi	47

1—जोशीमठ तहसील (ग्रामीण)

1	2	3	4	5	6	7	8	9	10	11	12	13	14
	न्याय पंचायत हेलंग का योग	2,142.97	735	767	3,559	1,814	1,745	315	308	46	43	953	270
48	मर्की चक उर्गम	147.31	10	12	46	28	18	...	...	...	...	13	...
49	मेटाचक उर्गम	161.07	46	54	246	126	120	16	18	...	...	77	21
50	उर्गम	356.14	197	199	944	475	469	135	140	3	3	233	46
51	ल्यारी भैना	163.90	27	27	128	63	65	3	3	...	...	36	6
52	लसनाचक उर्गम	58.68	19	19	95	47	48	...	...	7	9	20	7
53	हेलंग	137.60	56	56	238	141	97	62	46	6	2	80	21
54	पैनी	273,58	70	70	344	190	154	14	10	23	20	108	47
55	सेलंग	282.48	93	93	443	228	215	26	24	6	6	106	54
56	गौरव लंगा सेलंग	32.78	10	10	26	14	12	...	...	...	...	6	...
57	औली	48.56								गैर आबाद			
58	सलूड़ डुंग्रा	479.97	207	227	1,049	502	547	59	67	1	3	274	67
	न्याय पंचायत तपोवन का योग	7,723.70	931	1,063	5,076	2,662	2,414	340	326	673	737	1,406	307
59	भलगाँव	46.95	20	29	137	74	63	...	...	...	....	24	1
60	लौंग सैंगडी	167.95	18	19	85	34	51	...	...	34	51	12	4
61	फागती	90.65	...	...						गैर आबाद			
62	पगरासू	13.36	17	17	65	25	40	...	...	25	40	13	10
63	तोलमा	82.96	23	23	91	50	41	1	...	44	41	37	121
64	सूबी	124.65	21	28	129	63	66	7	10	56	56	20	1
65	कुरई पाणी	40.47	...	...						गैर आबाद			
66	ऐरा	10.12	2	3	20	10	10	...	...	...	...	...	...
67	खान्चातला	65.16	7	7	36	19	17	...	...	7	6	10	1
68	इनाड़ा	33,19									गैर आबाद		
69	खान्चामत्रा	34.80	6	6	41	19	22	...	...	...	...	13	6
70	मुग	87.01	50	51	282	138	144	20	21	52	54	84	42
71	बड़गाव	252.53	117	117	616	317	299	67	72	2	2	183	40
72	पाण्या चोरसी	90.65	19	19	117	62	55	...	...	...	...	30	10
73	ठाक	109.27	40	55	272	129	143	62	68	4	2	65	15
74	कुण्डी खोला	231.08	37	49	220	115	105	...	...	...	...	76	16
75	तुलसी	119.79	25	25	146	73	73	17	14	—	...	17	...

RURAL PRIMARY CENSUS ABSTRACT

JOSHIMATH TAHSIL (RURAL)—1

15	16	17	18	19	20	21	22	23	24	25	26	27	28	2	1
1,008	**832**	**836**	**827**	**2**	...	**14**	**3**	**157**	**2**	**3**	**1**	**803**	**912**	**Total of Helang Nyay Panchayat**	
19	6	19	6	...	...	...	...	...	...	...	...	9	12	Marki Chak Urgam	48
68	22	60	22	...	...	...	...	8	...	...	...	58	98	Merachak Urgam	49
291	143	266	143	...	...	...	...	25	...	...	...	184	326	Urgam	50
32	27	28	27	...	...	...	...	4	...	...	1	31	37	Lyari Bhaina	51
26	27	26	27	...	...	...	...	...	...	...	...	21	21	Salnachak Urgam	52
68	56	32	56	1	...	3	...	32	...	3	...	70	41	Helang	53
107	101	67	99	...	...	6	2	34	...	...	...	83	53	Painy	54
129	126	92	123	...	...	5	1	32	2	...	...	99	89	Selang	55
11	6	11	6	...	...	...	...	...	...	...	...	3	6	Gaurau Laga Selang	56
							Uninhabited							Auli	57
257	318	235	318	...	...	...	...	22	...	...	...	37	28	Salud Dugran	58
1,519	**1,090**	**863**	**1,063**	**4**	...	**21**	**14**	**626**	**13**	**42**	**153**	**1,181**	**1,171**	**Total of Tapovan Nyay Panchayat**	
37	35	33	35	38	...	...	...	4	...	...	...	37	25	Malgaon	59
18	7	16	35	...	...	1	2	1	...	...	6	26	38	Laung Saingadi	60
							Uninhabited				16	31		Fagati	61
12	23	8	22	...	...	...	...	4	1	...	...	13	17	Pagrasu	62
25	...	10	...	...	...	...	...	15	...	2	14	23	27	Tolma	63
27	4	18	4	...	...	...	...	9	...	...	3	36	59	Sukhi	64
							Uninhabited							Kuryi Pari	65
5	5	5	5	...	...	...	...	...	...	...	...	5	5	Aira	66
8	9	6	9	...	...	...	...	2	...	3	...	8	8	Khanchatala	67
							Uninhabited							Inara	68
12	13	10	13	...	...	...	...	2	...	...	2	7	7	Khanchamala	69
72	12	55	12	...	...	3	...	14	...	...	67	66	65	Mrig	70
158	183	129	181	...	...	2	...	27	2	6	5	153	111	Bargoan	71
33	32	32	31	...	...	...	...	1	1	...	...	29	23	Panya Chormi	72
75	81	47	79	1	...	...	2	27	...	1	1	53	61	Dhak	73
63	69	40	69	...	...	...	...	23	...	2	...	50	36	Kundi Khola	74
42	48	40	48	...	...	...	...	2	...	3	3	28	22	Tulasi	75

ग्रामीण प्राथमिक जनगणना सार

1—जोशीमठ तहसील (ग्रामीण)

1	2	3	4	5	6	7	8	9	10	11	12	13	14
76	रेगड़ी	31.97	16	16	61	26	35	6	9	1	...	7	1
77	करठी	83.77	27	27	154	71	83	13	12	...	...	26	5
78	तपोवन	214.49	144	167	862	610	252	91	57	24	5	403	59
79	करछों	152.17	32	43	197	93	104	4	2	15	15	43	7
80	बिलगढ़	10 52							गैर आबाद				
81	चमतोली	17 00	15	15	71	33	38	...	...	...	...	21	...
82	गहर	255.37	9	9	38	14	24	...	...	...	...	5	4
83	मंगयूज	1,909.78	30	41	134	61	73	10	9	...	...	40	13
84	बदल गैंडा	16.19	3	3	12	7	5	...	...	...	...	5	...
85	रींगी	917.05	38	39	176	84	92	6	7	5	7	36	4
86	रींगी चक सुभाई	93.08	29	35	131	59	72	...	...	59	72	28	7
87	जुवाग्वाड़	973.30	12	17	74	37	37	...	...	37	37	18	4
88	जुगजू चकलोता	20.24	11	11	49	19	30	...	...	19	30	8	6
89	रैणी चकलाता	57.47	17	19	70	35	35	...	...	33	35	22	4
90	सुभाई	305.14	70	70	338	172	166	13	16	73	77	81	11
91	मोरना चक सुभाई	59.49	2	2	4	3	1	...	...	3	1	2	...
92	पैंग चकलाता	42.49	19	29	123	59	64	...	...	58	64	24	4
93	लाता	963.59	55	72	325	151	174	23	29	122	142	53	20
	वन क्षेत्र का योग	N. A.	2	6	7	7	...	2	...	...	...	4	...
F-1	जोशीमठ	80,85०.56	1	5	5	5	...	...	...	...	...	2	...
F-2	भमोली	3,916.68							गैर आबाद				
F-3		N. A.	1	1	2	2	...	2	...	...	...	2	...

RURAL PRIMARY CENSUS ABSTRACT

JOSHIMATH TAHSIL (RURAL)—1

15	16	17	18	19	20	21	22	23	24	25	26	27	28	2	1
15	27	11	27	...	...	...	..	4	...	...	..	11	8	Regri	76
37	62	33	62	...	...	...	...	4	...	1	...	33	21	Karchhi	77
460	116	97	105	1	...	2	2	360	9	8	19	142	117	Tapovan	78
43	64	41	64	...	...	...	...	2	...	2	...	48	40	Karchhon	79
								Uninhabited						Bilagarh	80
15	19	6	19	...	...	...	...	9	...	...	...	18	19	Chamtoli	81
9	14	6	14	...	...	...	...	3	...	...	...	5	10	Gahar	82
39	45	5	45	...	...	3	...	31	...	...	...	22	28	Mangyul	83
5	5	5	5	...	...	...	...	...	...	...	...	2	...	Badal Gaindha	84
38	52	32	52	...	...	...	...	6	...	4	...	42	40	Ringi	85
34	19	22	14	...	...	...	5	12	...	...	17	25	36	Regi Chak Subhai	86
18	10	17	10	...	...	...	...	1	...	1	...	18	27	Juwa Gwar	87
9	7	8	7	...	...	...	...	1	...	..	...	10	23	Jugju Chaklota	88
21	9	8	6	...	...	2	3	11	...	...	11	14	15	Rairi Chaklata	89
89	82	83	82	1	...	...	...	5	...	...	...	83	84	Sumayi	90
3	1	2	1	...	...	...	...	1	...	...	...	...	...	Morna Chak Subhai	91
25	1	8	1	1	...	...	...	16	...	3	3	31	60	Paing Chaklata	92
72	36	35	36	...	...	8	...	29	...	6	2	73	136	Lata	93
4	...	...	...	...	...	...	...	4	...	...	...	...	3	**Total of Forest Charge**	
2	...	...	...	...	...	...	...	2	...	...	...	...	3	Joshimath	F-1
									Uninhabited					Chamoli	F-2
2	...	...	...	...	...	...	...	2	...	...	...	...	...	N. A.	F-3

ग्रामीण प्राथमिक जनगणना सार

1—जोशीमठ तहसील (ग्रामीण)

लोकेशन कोड नं० Location Code No-	नगर/वार्ड का नाम Name of Town/Ward	नगर/वार्ड का क्षेत्रफल (वर्ग कि. मी. मे) Area of Town Ward in (km2)	आबाद आवासीय मकानों की संख्या occupied Residential Houses	परिवारों की संख्या No. of Households	कुल जनसंख्या (संस्थागत और बेघर) जनसंख्या सहित) Total population (including Institutional and Houseless population)			अनुसूचित जातियां Scheduled Castes		अनुसूचित जनजातियां Scheduled Tribes		साक्षर Literate	
					व्य0 P	पु0 M	स्त्री F	पु0 M	स्त्री F	पु0 M	स्त्री F	पु0 M	स्त्री F
1	2	3	4	5	6	7	8	9	10	11	12	13	14
	जोशीमठ नोटी फाइड एरिया का योग	**11 94**	**1,669**	**1,895**	**8,610**	**5,474**	**3,136**	**864**	**490**	**433**	**338**	**4,060**	**1,410**
22/2/II	1 पेनका भरवारी		130	173	1,023	686	337	133	76	2	3	429	132
	2 हरिजन बस्ती		122	122	466	291	175	145	89	5	1	184	64
	3 लोअर बाजार		165	182	643	383	260	30	16	17	3	287	137
	4 तला सिद्धद्वार		202	207	1,172	839	333	143	66	53	29	665	157
	5 मला सिद्धद्वार		275	275	891	579	312	88	62	47	40	503	187
	6 अपर बाजार		224	245	971	729	242	102	32	45	21	552	133
	7 दादौन सुनील		244	283	1,547	966	581	94	53	23	22	756	242
	8 रवि ग्राम		157	262	1,076	513	563	67	63	45	35	340	258
	9 परसारी		140	146	821	488	333	62	33	201	184	344	100

URBAN PRIMARY CENSUS ABSTRACT

JOSHIMATH TAHSIL (RURAL)—1

मुख्य काम करने वाले Main Workers															
कुल मुख्य काम करने वाले Total Main Workers (I—IX)		कास्तकार Cultivators (I)		खेतिहर मजदूर Agricultural Labourers (II)		पारिवारिक उद्योग, उत्पादन, संसाधन, सर्विसिंग व मरम्मत Household Industry, Manufacturing, processing, Servicing and Repairs V (a)		अन्य काम करने वाले Other workers III, IV, V (b) VI to IX		सीमांतिक काम करने वाले Marginal Workers		काम न करने वाले Non-workers		ग्राम का नाम Name of Village	लोकेशन कोड नं0 Location Code No.
पु0 M	स्त्री F	पु0 M	स्त्री F	पु0 M	स्त्री F	पु0 M	स्त्री F	पु0 M	स्त्री F	पु0 M	स्त्री F	पु0 M	स्त्री F		
15	16	17	18	19	20	21	22	23	24	25	26	27	28	2	1
3,439	**381**	**444**	**296**	**20**	**5**	**36**	**10**	**2,939**	**70**	**26**	**154**	**2,009**	**2,601**	**Total of Johsimath N.A. 22/2/II**	
516	85	56	81	...	...	2	...	458	4	2	...	168	252	Penka Bharwari	1
150	9	5	...	...	...	...	...	145	9	...	...	141	169	Harijan Basti	2
208	19	26	1	...	...	...	...	182	18	...	2	175	239	Lower Bazar	3
570	7	20	...	...	...	4	...	546	7	...	19	269	307	Tala Siddhar	4
380	19	9	5	...	...	15	5	356	9	...	21	199	272	Mala Siddhar	5
480	10	8	2	12	2	4	2	456	4	13	...	236	232	Upper Bazar	6
603	28	125	17	...	...	...	1	478	10	..	28	363	525	Dadan Sunil	7
228	93	94	80	8	3	5	2	121	8	11	75	274	395	Ravi Gram	8
304	111	101	110	...	...	6	...	197	1	...	9	184	213	Parsari	9

नगरीय प्राथमिक जनगणना सार
URBAN PRIMARY CENSUS ABSTRACT

परिशिष्ट — नगरीय इकाई का नाम—बद्रीनाथपुरी नोटीफाइड एरिया
APPENDIX — Name of Urban Unit — Badrinath Puri N A.

कुल जनसंख्या, अनुसूचित जाति/अनुसूचित जन जाति की जनसंख्या—नगरीय (ब्लाकवार)
Total, Scheduled Castes/Scheduled Tribes Population — Urban Blockwise

लोकेशन कोड नं० Location Code No.	नगरीय इकाई/वार्ड का नाम तथा प्रगणक ब्लाक का नम्बर Name of Town/Ward Urban Block	कुल जनसंख्या Total Population	अनुसूचित जाति Scheduled Castes	अनुसूचित जनजाति Scheduled Tribes	लोकेशन कोड नं० Location Code No.	नगरीय इकाई/वार्ड का नाम तथा प्रगणक ब्लाक का नम्बर Name of Town/Ward/ Urban Block	कुल जनसंख्या Total Population	अनुसूचित जाति Scheduled Castes	अनुसूचित जनजाति Scheduled Tribes
1	2	3	4	5	1	2	3	4	5
	महायोग					माला सिद्धार			
	Grand Total	8,610	1,354	776	22/2/II	Mala Siddar	891	156	87
	पेनका भरवारी					अपर बाजार			
22/2/II	Penka Bharwari	1,023	209	5	22/2/II	Upper Bazar	971	134	66
	हरिजन बस्ती					दादौन सुनील			
22/2/II	Harijan Basti	466	234	6	22/2/II	Dadaun Sunil	1,547	147	45
	लोअर बाजार					रवि ग्राम			
22/2/II	Lower Bazar	643	46	20	22/2/II	Ravi Gram	1,076	130	80
	तला सिद्धार					परसारी			
22/2/II	Tala Siddhar	1,172	209	82	22/2/II	Parisari	821	95	385

नगरीय प्राथमिक जनगणना सार

I—जोशीमठ तहसील (नगरीय)

लोकेशन कोड नं० Location Code No-	नगर/वार्ड का क्षेत्रफल (वर्ग कि. मी. में) Area of Town Ward in (km2)	नगर/वार्ड का नाम Name of Town/Ward	आबाद आवासीय मकानों की संख्या occupied Residential Houses	परिवारों की संख्या No. of Households	कुल जनसंख्या (संस्थागत और बेघर) जनसंख्या सहित) Total population (including Institutional and Houseless population)			अनुसूचित जातियां Scheduled Castes		अनुसूचित जनजातियां Scheduled Tribes		Literate साक्षर	
					व्य0 P	पु0 M	स्त्री F	पु0 M	स्त्री F	पु0 M	स्त्री F	पु0 M	स्त्री F
1	2	3	4	5	6	7	8	9	10	11	12	13	14
22,2/VI	बद्रीनाथपुरी नोटीफाइड एरिया का योग	3.13	739	899	2,576	1,673	903	112	53	481	603	1,261	390
1	माणा कक्ष		249	249	1,157	530	627	22	26	474	598	367	215
2	बद्रीनाथ कक्ष		292	309	722	606	116	18	...	2	...	489	58
3	वामणी कक्ष		198	251	697	537	160	72	27	8	5	405	77

URBAN PRIMARY CENSUS ABSTRACT

JOSHIMATH TAHSIL (URBAN)—1

मुख्य काम करने वाले Main Workers															
कुल मुख्य काम करने वाले Total Main Workers (I—IX)		कास्तकार Cultivators (I)		खेतिहर मजदूर Agricultural Labourers (II)		पारिवारिक उद्योग, उत्पादन, संसाधन, सर्विसिंग व मरम्मत Household Industry, Manufacturing, processing, Servicing and Repairs V (a)		अन्य काम करने वाले Other workers III, IV, V (b) VI to IX		सीमांतिक काम करने वाले Marginal Workers		काम न करने वाले Non-workers		नगर/वार्ड का नाम Name of Town/Ward	लोकेशन कोड नं0 Location Code No.
पु0 M	स्त्री F	पु0 M	स्त्री F	पु0 M	स्त्री F	पु0 M	स्त्री F	पु0 M	स्त्री F	पु0 M	स्त्री F	पु0 M	स्त्री F		
15	16	17	18	19	20	21	22	23	24	25	26	27	28	2	1
1,167	292	2	...	...	...	56	578	1,109	14	11	9	495	602	Total of Badrinath Puri N. A. 21/2/VI	
232	280	...	...	...	...	55	276	177	4	10	6	288	341	Mara Kachh	1
513	1	1	...	...	...	...	...	512	1	1	...	92	115	Badrinatn Kachh	2
422	11	1	...	...	...	1	2	420	9	...	3	115	146	Vamari Kachh	3

नगरीय प्राथमिक जनगणना सार
URBAN PRIMARY CENSUS ABSTRACT

परिशिष्ट — नगरीय इकाई का नाम—बद्रीनाथपुरी नोटीफाइड एरिया

APPENDIX — Name of Urban Unit – Badrinath Puri N. A.

कुल जनसंख्या, अनुसूचित जाति/अनुसूचित जन जाति की जनसंख्या—नगरीय (ब्लाकवार)

Total, Scheduled Castes/Scheduled Tribes Population – Urban Blockwise

लोकेशन कोड नं०. Location Code No.	नगरीय इकाई/वार्ड का नाम तथा प्रगणक ब्लाक का नम्बर Name of Town/Ward Urban Block	कुल जनसंख्या Total Population	अनुसूचित जाति Scheduled Castes	अनुसूचित जनजाति Scheduled Tribes
1	2	3	4	5
	महायोग			
	Grand Tot.l	2,576	175	1,087
	माणा कक्ष			
22/2/VI	Mara Kachh	1,157	48	1,072
	बद्रीनाथ कक्ष			
22/2/VI	Badri Nath Kachh	722	18	2
	वामणी कक्ष			
22121VI	Vamari Kachh	697	99	13

SHEET NO. I

TAHSIL KARNAPRAYAG

DISTRICT CHAMOLI

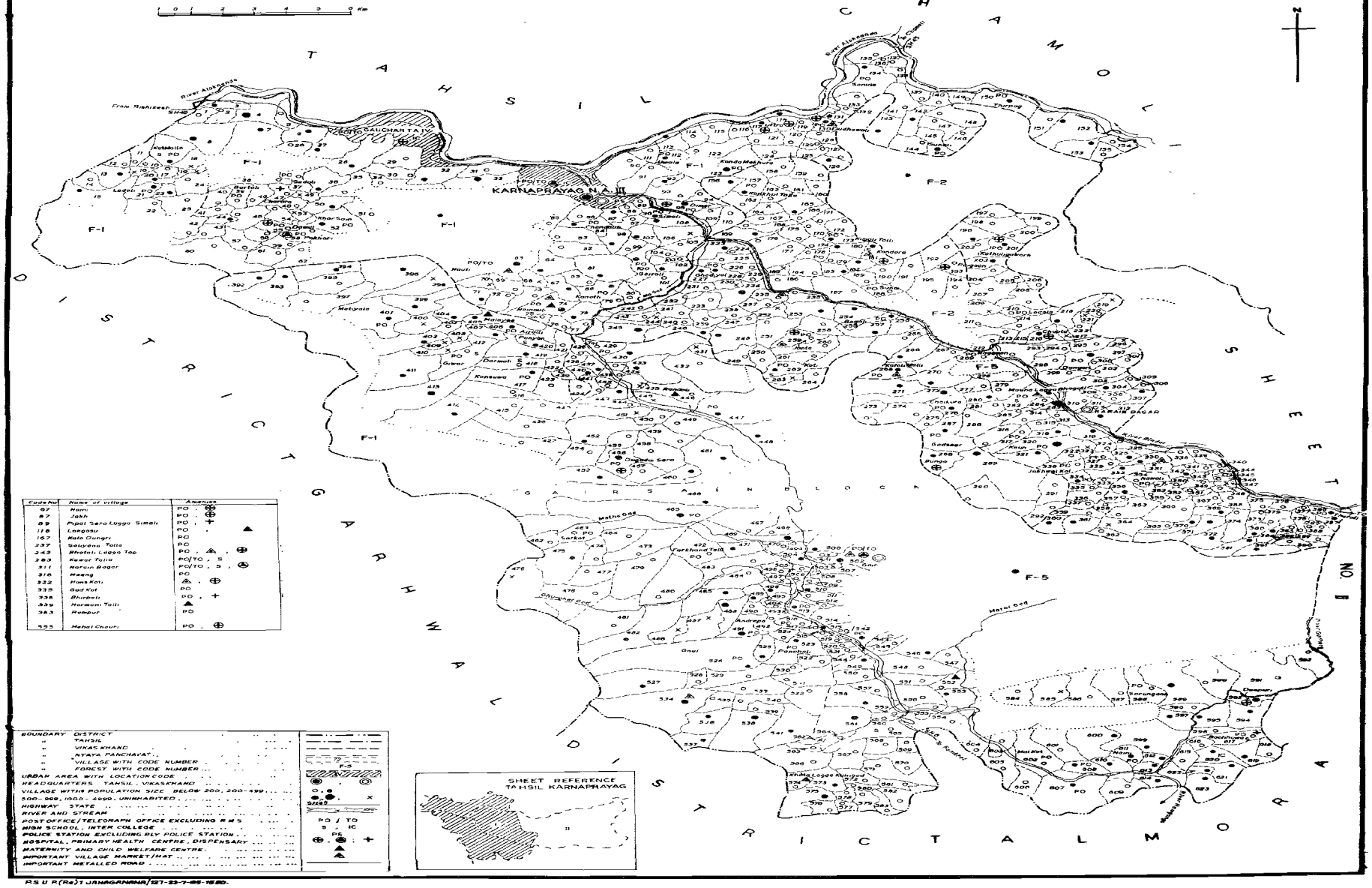

Code No	Name of village	Amenities
67	Naini	PO , ⊕
87	Jakh	PO , ⊕
89	Pipal Sera Lagga Simali	PO , +
118	Longosu	PO , ▲
167	Kala Dungri	PO
237	Salyana Talla	PO
242	Bhetoli Lagga Tap	PO , △ , ⊕
283	Kewar Talla	PO/TO , S
311	Narain Bagar	PO/TO , S , ⊕
318	Meang	PO
332	Hans Koti	△ , ⊕
335	Gad Kot	PO
338	Bhirpeli	PO , +
339	Harmani Talli	▲
383	Rampur	PO
555	Mehal Chauri	PO , ⊕

BOUNDARY DISTRICT	
" TAHSIL	
" VIKAS KHAND	
" NYAYA PANCHAYAT	
" VILLAGE WITH CODE NUMBER	
" FOREST WITH CODE NUMBER	F-5
URBAN AREA WITH LOCATION CODE	
HEADQUARTERS TAHSIL, VIKASKHAND	
VILLAGE WITH POPULATION SIZE BELOW 200, 200-499, 500-999, 1000-4999, UNINHABITED	
HIGHWAY STATE	
RIVER AND STREAM	
POST OFFICE/TELEGRAPH OFFICE EXCLUDING R M S	PO / TO
HIGH SCHOOL, INTER COLLEGE	S , IC
POLICE STATION EXCLUDING RLY POLICE STATION	PS
HOSPITAL, PRIMARY HEALTH CENTRE, DISPENSARY	⊕ , ⊕ , +
MATERNITY AND CHILD WELFARE CENTRE	▲
IMPORTANT VILLAGE MARKET/HAT	△
IMPORTANT METALLED ROAD	

P.S.U.P.(Re) T JANAGANANA/127-23-7-85-1550.

SHEET NO. 11

TAHSIL KARNAPRAYAG

DISTRICT CHAMOLI



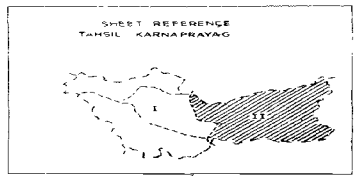

BOUNDARY DISTRICT, TAHSIL
" VIKAS KHAND, NYAYA PANCHAYAT
" VILLAGE, FOREST WITH CODE NUMBER
HEADQUARTERS VIKAS KHAND
VILLAGE WITH POPULATION SIZE UNINHABITED
BELOW 200, 200-499, 500-999, 1000-4999
RIVER AND STREAM
POST OFFICE / TELEGRAPH OFFICE EXCLUDING RMS
HIGH SCHOOL, INTER COLLEGE
IMPORTANT METALLED ROAD
HOSPITAL, PRIMARY HEALTH CENTRE, DISPENSARY
MATERNITY AND CHILD WELFARE CENTRE
IMPORTANT VILLAGE MARKET/HAT

F-3
PO/TO
S./IC

P.S.U.P.(Re)T.URNAGANNA/127-23-7-85-1550.

2—कर्णप्रयाग तहसील
2--Karnaprayag Tahsil

ग्रामों की वर्णानुक्रम सूची
कर्णप्रयाग तहसील

क्रम सं०	ग्राम का नाम	लोकेशन कोड न०	क्रम सं०	ग्राम का नाम	लोकेशन कोड न०	क्रम सं०	ग्राम का नाम	लोकेशन कोड न०
1	2	3	1	2	3	1	2	3
1	अकस वाड़ा	531	36	ककड़ तोली	375	71	कान्डई	740
2	अठू	724	37	कण्डारा	142	72	कान्डा खाड़	640
3	अन्द्रपा	491	38	कण्डारा	181	73	काल्द	113
4	अरखण्ड	295	39	कण्डारी खोड़	589	74	काली माटी	607
5	असेड़	307	40	कनखुल तल्ला	157	75	कालू विष्ट कासेरा	598
6	असोटी	695	41	कनखुल मल्ला	156	76	कासुवा	417
7	आगर चिमनी	366	42	कनखोली	164	77	किमनी	682
8	आगर लगा गावली	543	43	कन्डवालगाँव	270	78	किमोली तल्लो	173
9	आगर लगा जिनगोड़	545	44	कनौथ	66	79	किमोली मल्ली	172
10	आढरा	387	45	कफलोडी	399	80	किमोली रेबाण	484
11	आलकोट	391	46	कफारतीर	207	81	किमोली सिरपुर	289
12	आली	313	47	कफोली तल्ली	267	82	किरसाल	401
13	आली	419	48	कफोली मल्ली	268	83	कुकडाई	98
14	आली लगा डिमर	93	49	कमाण्ड	495	84	कुकरई भलसों	443
15	इच्छोली	733	50	कमेडा	6	85	कुणखेत	537
16	इच्छोली लगा सिलखोल	732	51	कमेडा	153	86	कुण्ड	424
17	ईडा	626	52	करचोला	353	87	कुण्ड डुग्रा	186
18	ईडा	351	53	करवली चक बेडाधार	720	88	कुण्ड बगड	347
19	ईडी लगा सूना	668	54	कलचुण्डा	599	89	कुण्डेला	86
20	उत्तरो	117	55	कल्यागांड लगा सुन्दरगांव	106	90	कुण्डेली	468
21	उदयपुर लगा चोटिया	783	56	कल्याणी तल्ली	572	91	कुण्डेली लगा सलियाना	499
22	उपथर चक हरमल	787	57	कल्याणी तल्ली	71	92	कुनी	672
23	उपरी चक रतगांव	660	58	कल्याणी मल्ली	70	93	कुनीगाड तल्ली	581
24	उमटा	112	59	कल्यानी	614	94	कुनीगाड बिचली	576
25	उलंगरा	736	60	कल सीरी	741	95	कुनी गाढ मल्ली	573
26	उल्फाडा	129	61	कला कोट	230	96	कुनेथ	183
27	ऊनौ लगा कोटी	728	62	क्वागर	243	97	कुरार	664
28	एरवाडी	248	63	क्वानिख	529	98	कुलगढ़	480
29	एरोली	405	64	क्वाली	22	99	कुलसारी	386
30	ओडर	772	65	कस्विनगर	689	100	कुश	220
31	ओल्या खाई	61	66	काखड़ा	679	101	कुशरानी तल्लो	620
32	अंगनोली	638	67	कांचुला	158	102	कुशरानी बिचली	615
33	अंगेछा	256	68	काण्डई	48	103	कुशरानी मल्ली	622
34	अंगोठा	357	69	काण्डा	27	104	केपन्ती	636
35	अंगोठा	26	70	काण्डा मैखुरा	123	105	केरा	651

ग्रामों की वर्णानुक्रम सूची
कर्णप्रयाग तहसील

क्रम सं०	ग्राम का नाम	लोकेशन कोड नं०	क्रम सं०	ग्राम का नाम	लोकेशन कोड नं०	क्रम सं०	ग्राम का नाम	लोकेशन कोड नं०
1	2	3	1	2	3	1	2	3
106	केवर तल्ला	283	141	खत्याटी	182	176	गिवाड़	412
107	केवर मल्ला	284	142	खरकोटा	12	177	गुगवा	678
108	केस्त्रों	286	143	खरखोली	152	178	गुनीसार सेरा	194
109	कैरा	416	144	खरसैन	52	179	गुमार लगा गैरुड	662
110	कैल	734	145	खलियाना	512	180	गुरम स्टेट	706
111	कोट	202	146	खाल कुमरखोली	430	181	गुलेता	305
112	कोट	612	147	खाल्यू ग्वाड़	42	182	गेथी	50
113	कोट तल्ला	11	148	खिनसर	564	183	गेरुड़	656
114	कोट मल्ला	9	149	खेत	415	184	गैंड	502
115	कोट लगा कुनी गाड़	575	150	खेता	781	185	गैन सजा कटा	162
116	कोट लगा देवल	688	151	खेती	447	186	गैर बारम	371
117	कोटी	148	152	खेती लगा किरसाल	395	187	गैरयान लगा डुंग्री	296
118	कोटी	262	153	खैतोली लगा चोफला	213	188	गैर सारी	209
119	कोठनी	201	154	खैनोली	360	189	गैरोली	100
120	कोठली ग्वाड़	302	155	गढ़कोट	335	190	गोगना तल्ला	583
121	कोठार	494	156	गढ़कोट	643	191	गोगना मल्ला	582
122	कोठाराज कुन्डी	637	157	गड़सीर	287	192	गोठन्डा	673
123	कोठियारा	778	158	गडोली	509	193	गोपथला	94
124	कोठी	729	159	गण्डीक तल्ला	278	194	गोरखुरी उलफाड़ा	125
125	कोथरा	200	160	गण्डीक मल्ला	279	195	गौल	526
126	कोदिमा	15	161	गनवाली	496	196	घटगाड लगा वैनोली	75
127	कोलकी ग्वाड़	547	162	गनोली	159	197	घट वगड चक हरमल	786
128	कोलपुरी	657	163	गबनी	266	198	घटूडा	264
129	कोलसी	234	164	गरोथ	603	199	घण्डियाल	228
130	कोला डुंग्री	167	165	गलनाऊ	31	200	घण्डियाल	476
131	कोलियाना	501	166	गाडबू	25	201	घण्डियाल लगा छपाली	475
132	कोली तल्ली	105	167	ग्वाड़	165	202	घिरोली	10
133	कोली मल्ली	104	168	ग्वाड़	504	203	घेरबूगा	331
134	कौली लगा खमेली	232	169	ग्वाड़ गुन्या	116	204	घेस	763
135	कौब	329	170	ग्वाड़ लगागड़ कोट	333	205	घेस चक मरमाता	762
136	कंसोला	336	171	ग्वाड लगा सुनाऊ	696	206	घोरसाल	24
137	खगेटा लगा तोप	244	172	ग्वाल खेत	250	207	चटग्याला	140
138	खगेली	241	173	ग्वालदम स्टेट	719	208	चमतोली	154
139	खन्डन गावली	497	174	ग्वाला	149	209	चमाली	128
140	खन्डरा	233	175	गिरतोली	394	210	चमाली लगा उमटटा	111

ग्रामों की वर्णानुक्रम सूची
कर्णप्रयाग तहसील

क्रम सं०	ग्राम का नाम	लोकेशन कोड नं०	क्रम सं०	ग्राम का नाम	लोकेशन कोड नं०	क्रम सं०	ग्राम का नाम	लोकेशन कोड नं०
1	2	3	1	2	3	1	2	3
211	चमोला	101	246	जसपुर	77	281	टैटुडा	610
212	चरखिल खाड	59	247	जसपुर लगा जाख	635	282	डडवा लगा पंचाली	517
213	चल्या पानी	298	248	जसेरा	180	283	डडवालगांव बासीसेम	530
214	चारी लगा घोर साल	18	249	जसोली	13	284	डांग तोली	342
215	चिडगा तल्ला	644	250	जाख	87	285	डाडा डमडम	44
216	चिरखुन	203	251	जाख	299	286	डिमर	95
217	चिरंगा खालसा	712	252	जाख	634	287	डुगडाली	130
218	चिरगा स्टेट	713	253	जाख लगा सैन	205	288	डुग खोली	671
219	चिरमोली	263	254	जाख वाल कोट	328	289	डुंगरो	78
220	चिरोन लगा बेडुला	317	255	जिनगोड़	549	290	डुंगरी	297
221	चूला	257	256	जुनेर	304	291	डुंगरी	490
222	चूला कोट	226	257	जुलगढ़	433	292	डुंगरी	652
223	चेपड़ों	676	258	जेटी भटकोठी	143	293	डौंथिया ताल	606
224	चोटिंग	782	259	जेन्टा	259	294	डोम लगा मरोरा	1
225	चोपता	216	260	जेम	442	295	डोल	308
226	चोरडा	460	261	जैंतोली	505	296	डौथला	161
227	चौकी	7	262	जोगिडा	539	297	ढमकर	440
228	चौड़	776	263	जोन चौरा तल्ला	587	298	ढालू	389
229	चौण्डली	84	264	जोन चौरा मल्ला	595	299	त्यूला	367
230	चौण्डा	684	265	जोसा	710	300	तलवाडी खालसा	703
231	चौरड़ा	47	266	झलिया	784	301	तलवाडी फ्री सिम्पिलस्टेट	702
232	छड़ी सैन	527	267	झिजोली	381	302	तलवाडी स्टेट	707
233	छतोली	64	268	झिझोरी	272	303	तलाई	174
234	छपाली	346	269	झिरकोटी	32	304	तलौर	764
235	छपाली	479	270	झुमाखेत उत्तरी	621	305	ताजपुर	376
236	छछिया कोट	579	271	झुमाखेत तल्ला	619	306	ताजपुर लगा कण्डई	751
237	छिन कुलाड़ी	462	272	झुमा खेत मल्ला	616	307	ताल	429
238	छिमटा	458	273	झुरकण्डी	65	308	तालगांव	470
239	छेकुड़ा	276	274	झुरखण्डी भटोली	99	309	तितरा खोली	364
240	जखेट	397	275	झंगोरगांव	341	310	तिमल गैर	577
241	जवरकोट	374	276	टटासू मजानी	109	311	त्रिकोट	265
242	जयकण्डी	115	277	टुन्डा लगा अंगडोली	633	312	त्रिकोट	711
243	ज्यूडा	356	278	टुनारी	674	313	तुंगेश्वर	698
244	जलगांव	56	279	टुना चक	770	314	तुनेड़ा	215
245	ज्वाला गिरि कल्याण	574	280	टेटुरा	310	315	तेफना	139

ग्रामों की वर्णानुक्रम सूची
कर्णप्रयाग तहसील

क्रम सं०	ग्राम का नाम	लोकेशन कोड न०	क्रम सं०	ग्राम का नाम	लोकेशन कोड न०	क्रम सं०	ग्राम का नाम	लोकेशन कोड न०
1	2	3	1	2	3	1	2	3
316	तोनिया लगा अंगतोली	631	351	देवपुरी	349	386	नलधुरा	779
317	तोप	245	352	देवपुरी	593	387	नाकोट मल्ला	92
318	तोरती	789	354	देव राड़ा	697	388	नाकोट लगा डिमर	91
319	तोरियाल	23	354	देवल	55	389	नाखोली	627
320	तोलगांव	14	355	देवल	686	390	नापतोल	370
321	तोल सैन	38	356	देवल गढ़सारी	72	391	नारायण नगर	311
322	तोलिया	601	357	देवल ग्वाड़	648	392	नावली	354
323	तोलियान	219	358	देवली जंगल	591	393	निजाड़ी	350
324	तौनी	69	359	देवली लगा छेकुड़ा	274	394	निवारी	119
325	तोली डाडुली	88	360	देवसारी	715	395	नेगी लगा वेडुला	316
326	थगली ग्वाड	192	361	दोब लगा चल्यापानी	294	396	नैणी	611
327	थरासी	669	362	दौलतू	457	397	नैनी	67
328	थलमगिरा	665	363	धन पुरे खाल	60	398	नैल	247
329	थापली	235	364	धनसारी	179	399	नैल	388
330	थापली	436	365	धल कांचुला	124	400	नैन	594
331	थाला	189	366	धानई लगा देवल	73	401	नैल लगा चल्यापानी	293
332	थाला	556	367	धामदेव	613	402	नैल लगा फर कण्डई	483
333	थाला	701	368	धारकोट लगा वनियास	239	403	नौगांव	41
334	थिरपाक	150	369	धारकोट लगा स्त्रीया	754	404	नौगांव	337
335	थिरोता ग्वाड़	300	370	धारगढ़	557	405	नौगांव तल्ला	609
336	दुयोथली बादनी	750	371	धार गैढ़	511	406	नौगाव मल्ला	524
337	दरमोली	418	372	धार डुंगरी	110	407	नौटी	63
338	दरमोली चक डुंगरी	653	373	धार वारम	369	408	नौथा	325
339	द्वाल घट	431	374	धारा तल्ला	727	409	नौना	390
340	दसमियांगांव	618	375	धारा मल्ला	726	410	नौना	421
341	दालियाना लगा जखेटे	398	376	धंगा	489	411	नौली गूठ	236
342	दिउली	20	377	नगरधर कण्डई	486	412	नौली तल्ली	133
343	दिदियाना चकवान	756	378	नगरासू	4	413	नौली मल्ली	146
344	दुगड्डा	569	379	नगली	437	414	नौसारी	175
345	दुगड्डा सेरा	445	380	नन्द केशरी	730	415	पज्याणा	15
346	दुदींग लगा चेपड़ो	675	381	नन्दगांव	628	416	पज्याणा	151
347	दुवा	28	382	न्यागर लगा कण्डई	49	417	पज्याणा कुमार	439
348	देयार कोट	107	383	नलगांव	54	418	पज्याणा मल्ला	454
349	देवगढ़ लगा वछुवान	596	384	नलगांव	212	419	पजाई सेरा	493
350	देवधार लगाकण्डारीखोड़	600	385	नलगांव सिखुर	269	420	पंटवुगी	584

ग्रामों की वर्णानुक्रम सूची
कर्णप्रयाग तहसील

क्रम सं०	ग्राम का नाम	लोकेशन कोड न०	क्रम सं०	ग्राम का नाम	लोकेशन कोड न०	क्रम सं०	ग्राम का नाम	लोकेशन कोड न०
1	2	3	1	2	3	1	2	3
421	पटोटी खाड़	506	456	पोथीं लगा उलधरा	738	491	बलान	757
422	पड़ुली खाड	35	457	पंचाली	523	492	बलान चक किकुटी	759
423	पण्डाली	427	458	फरकन्डे तल्ली	472	493	बस क्वाली	227
424	पतल चौरा	525	459	फरकन्डे मल्ली	471	494	बांक	755
425	पद मल्ला	765	460	फरसो	548	495	बादिया सेम	560
426	पन्ती	319	461	फरसो गाड	717	496	बामणगांव	344
427	पन्या	420	462	फलदियागांव	737	497	बामनगाव तल्ला	223
428	प्यूरा	452	463	फलोटा	166	498	बामणगांव मल्ला	224
429	परखाल	306	464	फारकोट	211	499	बामनबेरा	739
430	परया चक कुनी	666	465	फैन्टी गूथ	771	500	बारोन	155
431	परमधार लगा छपानी	478	466	बकरा खेत	570	501	बासिना	362
432	परवारी	466	467	बगोशी	255	502	बासी सेम लगा असवाडा	522
433	पलनाऊ	144	468	बछुवाबान तल्ली	617	503	बासी सेम लगा लाखेडी	540
434	पलवरा लगा ओडर	767	469	बछुवाबान मल्ला	597	504	बिजयपुर	704
435	पवा वगड	586	470	बजई	774	505	बन्जायाडी	536
436	पाडुली	190	471	बजवाड़	382	506	बिडोली	163
437	पारतोली	171	472	बजबाड	692	507	बिनवालगांव	324
438	पालछुनी	312	473	बडयून	377	508	बिनायक	326
439	पाली तल्ली	329	474	बडियारी लगा क्वालिख	528	509	बिरोली लगा घिंटा	132
440	पाली मल्ली	327	475	बडेथ	411	510	बिसरा खेत वल्ला	551
441	पारतोली	378	476	बणसोली	121	511	बिसरा खेत वल्ला	559
442	पिण्डवाली	413	477	बनगडी	176	512	बिसौना	392
443	पिनाऊ लगा वगान	758	478	बन्जानी	590	513	बीणा	8
444	पीपल सेरा	89	479	बनतोली	131	514	बीना	538
445	पुड़ियानी	81	480	बनतोली	141	515	बीनागांव	340
446	पुनगांव	393	481	बनसोली तल्ली	184	516	बुडेरा	273
447	पूरना	261	482	बनसोली बल्ल	177	517	बुरझोला	709
448	पूरना	731	483	बनियास	238	518	बुरमोल	658
449	पेब	402	484	बनेरा	639	519	बुवारकोटे	292
450	पैठानी	641	485	बभियाना	271	520	बूंगा	288
451	पैनगढ़	646	486	बमेली	43	521	बूंगा	425
452	पैना	206	487	ब्यारखोली	426	522	बूंगा	663
453	पोखरा	352	488	बरतोली	39	523	बूंगा चक गोपटियाना	655
454	पोखरी	58	489	बरमोली	178	524	बेड़गांव	303
455	पोखरी लगा ओडर	773	490	बरसाली	90	525	बेड़ाधार	722

ग्रामों की वर्णानुक्रम सूची
कर्णप्रयाग तहसील

क्रम सं०	ग्राम का नाम	लोकेशन कोड नं०	क्रम सं०	ग्राम का नाम	लोकेशन कोड नं०	क्रम सं०	ग्राम का नाम	लोकेशन कोड नं०
1	2	3	1	2	3	1	2	3
526	बेडुला	314	561	भेसवा सैण	492	596	मीग	318
527	बेड़ूबगड़	408	562	भैरियाना लगा लखेढी	533	597	मुन्द्रोली	747
528	बेथरा	208	563	भैंसवाढा ग्वाड	217	598	मूसो	516
529	बेदी तल्ली	449	564	भंगोटा	222	599	मेलखेत	780
530	बेदी मल्ली	459	565	मजखोला	45	600	मेल्ठा	681
531	बेनी ताल	432	566	मज्याढी मल्ली	414	601	मेलमुण्डा	768
532	बेसरा	720	567	मजियावा	281	602	मेल्या ग्वाड़	68
533	बेहतरा	760	568	मजेठा लगा अंगतोली	642	603	मेलाचक मुन्दोली	746
534	बैनोला लगा कामुवा	410	569	मजेरा सारीलगा छानूी	477	604	मेहल चौरी	555
535	बैनोली	74	570	मटकोट खाल	487	605	मैखोली	558
536	बैनोली	699	571	मटियाला लगा किरसाल	400	606	मैटा तल्ला	379
537	बैनोली तल्ली	330	572	मण्डा लगा सिमानी	519	607	मैटा मल्ला	384
538	बैरात	160	573	मयोली	225	608	मैदानी	361
539	बोनला	30	574	मनोड़ा	275	609	मैन	650
540	बोनला सेरा	53	575	मरोड़ा	2	610	मैल बगड़	473
541	बैली लगा ताल	434	576	मरोड़ा	334	611	मोपाटा	777
542	बौसाड़	514	577	मरोड़ा	469	612	मोरपानी	568
543	भगण	40	578	मलगुड	423	613	मोल्यागाव पदम खोला	46
544	भगोती	282	579	मलतुरा	368	614	मोला	17
545	भटग्वाली	396	580	मल्ला	752	615	मोला लगा पदमला	766
546	भटगांव	5	581	मलेठी	406	616	मोली लगा कोट	199
547	भटियाणा	380	582	मवाणा	3	617	मौणा	280
548	भटियाना	196	583	महर	221	618	मौना	122
549	भटियाला	260	584	महरगांव	482	619	मौना ग्वाड़ लगा सिनाक	630
550	भटोली लगा गैरोली	103	585	मायर	407	620	मौनी डडुवा	403
551	भटोली लगा तोप	242	586	माया मण्डा	62	621	मंगरोली	138
552	भण्डार सेरा	435	587	मानूर	309	622	रतगांव	659
553	भण्डारी खोड़	571	588	माल	687	623	रतनी	285
554	भदवा सिमार लगा उलघरा	723	589	मालई	404	624	रतूड़ा	234
555	भनोट ग्वाड़	552	590	मालकोट	602	625	रनगांव	80
556	भ्याढी	348	591	मालकोट	488	626	रन्लोकी	446
557	भिरतोली	338	592	माल लगा ज्यूड़ा	365	627	रमडा तल्ला	542
558	भुलक्वानी ग्वाड	197	593	मानसी	448	628	रमड़ा मल्ला	463
559	भेटा	685	594	मासौसेरा लगा लखेडी	535	629	रामपुर	383
560	भेला लगा अगोठ	363	595	मिरोली	422	630	रामपुर लगा हरमल	788

ग्रामों की वर्णानुक्रम सूची
कर्णप्रयाग तहसील

क्रम सं०	ग्राम का नाम	लोकेशन कोड नं०	क्रम सं०	ग्राम का नाम	लोकेशन कोड नं०	क्रम सं०	ग्राम का नाम	लोकेशन कोड नं०
1	2	3	1	2	3	1	2	3
631	रामबोरी	136	666	लेगुना	315	701	सारकोट	716
632	रायकोट	604	667	लोडा	718	702	सारीगांव	588
633	रायगांव	624	668	लोदला	210	703	सारे खाड	467
634	रारखी	97	669	लोलली	700	704	सालपुर	385
635	रावण खाड़	464	670	लोसारी	743	705	सालुपुर	358
636	रिगाड़ सैन	503	671	लंगताई	453	706	साहगांव लगा जुनीधार	670
637	रिड़ोली	170	672	लांगासू	118	707	सिकन्ड	51
638	रिखोली	498	673	लांगोला	16	708	सिदोली	37
639	रिठोड़ लगा कांसुवा	409	674	वाण	744	709	सिनतोली	508
640	रीठा मंगरी	444	675	वाण मध्ये कुलिंग	745	710	सिन्दवानी लगा कन्डई	36
641	रीठिया	507	676	श्रीकोट	29	711	सिन्दवानी लगा झिरकोटी	34
642	रीठिया तल्ला	323	677	सगवाड़ा	667	712	सिनाई तल्ली	693
643	रीठिया मल्ला	322	678	सनकोट	585	713	सिनाई मल्ली	694
644	रुईसान	654	679	सनकोट	625	714	सिम तोली	249
645	रुडिया तल्ला	474	680	सनेड़	355	715	सिमल्ट	79
646	रेन लगा ओडर	769	681	सनेड़	544	716	सिमल्टे	168
647	रैई	372	682	स्यांन किशुनपुर	187	717	सिमल सैन	683
648	रैगांव	193	683	स्याल कोट	441	718	सिमला लगा कूनीगाड	580
649	रैस	218	684	स्या पानी	85	719	सिमली	96
650	रोहिड़ा	534	685	स्यूंटा	359	720	सिमली	629
651	रंगचौरा	565	686	स्यूंणी मल्ली	546	721	सिमान्ड तल्ला	521
652	लखन	592	687	स्यूंनी तल्ली	553	722	सिमान मल्ला	518
653	लखेडो	532	688	सरकारी सेरा	185	723	सिमोली लगा नगली	438
654	लदोली	21	689	सरबार	554	724	सिरण	461
655	लमकुन्डी	680	690	सलियाना	500	725	सिरतोली वैरफाल	114
656	लवानी	749	691	सलियाना तल्ला	252	726	सिरन	33
657	लवीटा	82	692	सलियाना मल्ला	237	727	सिरन थाल	725
658	ललोटी	240	693	स्वान तल्ला	321	728	सिरपा	251
659	लाटू गैर	008	694	स्वान मल्ला	291	729	सिरोली	231
660	लाटूधार	550	695	स्वाकी	229	730	सिलकोठ	481
661	लाम वगड	623	696	स्वारका	120	727	सिलंगी	83
662	लाल नगरी	451	697	सवारा	742	732	सिलंगी	126
663	लालो कल्याणी	567	698	स्वीया	753	733	सिलंगी	513
664	लुजी सेरा	76	699	महलकोट	578	734	सिलंगी	561
665	लिगड़ी	775	700	सारकोट	465	735	सिलपाता	456

ग्रामों की वर्णानुक्रम सूची
कर्णप्रयाग तहसील

क्रम सं०	ग्राम का नाम	लोकेशन कोड नं०	क्रम सं०	ग्राम का नाम	लोकेशन कोड नं०	क्रम सं०	ग्राम का नाम	लोकेशन कोड नं०
1	2	3	1	2	3	1	2	3
736	सिलोडी	277	756	सेम	135	776	हरचन्डी	690
737	सिलोडी	645	757	सेम	246	777	हरनोगी लगा थाला	705
738	सीता कोटी	19	758	सेमल	373	778	हरनीचक मुन्दोली	748
739	सीरी	253	759	सेरा	605	779	हरमनी तल्ली	339
740	सीरी	301	760	सेरा पनखुरी	195	780	हरमनी मल्ली	343
741	सुगढ़	455	761	सेरा लगा भेटा	708	781	हरमल	785
742	सुदा	290	762	सैंज	204	782	हरीनगर	661
743	सुन्दरगांव	108	763	सैंजी	127	783	हाली सेरा	450
744	सुनभी	198	764	सैंजी	515	784	हिन्डोली	147
745	सुन सारी	345	765	सैंनू	102	785	हिमनीचक बेहतरा	761
746	सुनाई	188	766	सोनला	134	786	हिसलानी	566
747	सुनाऊ	647	767	सोनला	677	787	हुलणकोट पल्ला	563
748	सुनाऊ	691	768	सोनियाना	510	788	हुलणकोट वल्ला	562
749	सुनाक	57	769	सोरिंग लगा बिलोट	714	789	हैसूकोटी	332
750	सुनाली	145	770	सोल्टा	214			
							बन चार्ज	
751	सुबतोली	169	771	हट कल्याणी	735	790	धनपुर रेंज	(F-1)
752	सुमेरपुर	520	772	हयूना	191	791	नन्द प्रयाग रेंज	(F-2)
753	सूना	258	773	हरकोटी	137	792	पश्चिमी पिन्डर रेंज	(F-3)
754	सूना	649	774	हरगड	541	793	पूर्वी पिन्डर रेंज	(F-4)
755	सेनार	632	775	हरगांव	428	794	लोहबा रेंज	[F-5]

ALPHABETICAL LIST OF VILLAGES

KARNAPRAYAG TAHSIL

Sl. No.	Name of Village	Location Code No.	Sl No	Name of Village	Location Code No.	Sl. No.	Name of Village	Location Code No.
1	2	3	1	2	3	1	2	3
1	Aali	313	36	Bajwar	382	71	Bedu Bagar	408
2	Aali	419	37	Bakhara Khet	570	72	Bedula	314
3	Aalkot	391	38	Balan	757	73	Beni Tal	432
4	Adara	387	39	Balan Chak Trikuti	759	74	Bera Dhar	722
5	Agarchimani	366	40	Bamangaon	344	75	Bargaon	303
6	Agar Laga Gavali	543	41	Bamangaon Malla	224	76	Besara	721
7	Agar Laga Jingar	545	42	Bamangaon Talla	223	77	Bethara	208
8	Airoli	405	43	Bamoli	43	78	Bhagara	40
9	Airwari	248	44	Bamiyala	271	79	Bhagoti	282
10	Ali Laga Dimar	93	45	Banela	639	80	Bhangota	222
11	Andrapa	491	46	Bangari	176	81	Bhandar Sera	435
12	Angechha	256	47	Baniyas	238	82	Bhandari Khod	571
13	Angotha	26	48	Banjiyani	536	83	Bhanoth Gwar	552
14	Angotha	357	49	Bak	755	84	Bhanswara Gwar	217
15	Angtoli	638	50	Bainoli Talli	330	85	Bhatgaon	5
16	Arkhund	295	51	Bansoli	121	86	Bhat Gwalli	396
17	Aser	307	52	Bansoli Talli	184	87	Bhatiyala	260
18	Asoti	695	53	Bansoli Wali	177	88	Bhatiyana	196
19	Athu	724	54	Bantoli	131	89	Bhatiyana	380
20	Axwara	531	55	Bantoli	141	90	Bhatoli Laga Top	242
21	Babanbera	739	55	Bareth	411	91	Bhatoli Laga Gairoli	103
22	Bachhuwa Ban Malla	597	57	Barmoli	178	92	Bhaduwa Simar Laga	723
23	Bachhuwa Ban Talla	617	58	Bartoli	39	93	Bhela Laga Angoth	363
24	Baddoyun	377	59	Baron	155	94	Bheriyana Laga Lakheri	536
25	Badiyari Laga Qwalikh	528	60	Barsali	90	95	Bhcta	685
26	Badiyasem	560	61	Basna	362	96	Bheswn Sain	19
27	Bagoshi	255	62	Basisem Laga Aswar	522	97	Bhirtoli	33
28	Bahattra	760	63	Basisem Laga Lakheti	540	98	Bhul Qwani Gwar	19
29	Bainoli	74	64	Baskwali	227	99	Bhyari	34
30	Bainoli	699	65	Bausar	514	100	Bidoli	16
31	Bainola Laga Kasuwa	410	66	Beena	8	101	Binayak	32
32	Bairat	160	67	Peena	538	102	Binwalgaon	32
33	Bajai	774	68	Beenagaon	340	103	Biroli Laga Ghinta	13
34	Bajaiyani	590	69	Bedi Malli	459	104	Bisauna	39
35	Bajwar	692	70	Bedi Talli	449	105	Bishar Khet Palla	55

ALPHABETICAL LIST OF VILLAGES

KARNAPRAYAG TAHSIL

Sl. No.	Name of Village	Location Code No.	Sl. No.	Name of Village	Location Code No	Sl No.	Name of Village	Location. Code No.
1	2	3	1	2	3	1	2	3
106	Bisar Khet Walla	559	141	Chain Kulari	462	176	Dhalu	389
107	Bijaipur	704	142	Chidaga Talla	644	177	Dhamdev	613
108	Bonala	30	143	Chiriga State	713	178	Dhamkar	440
109	Bonala Sera	53	144	Chiriga Khalsa	712	179	Dhanai Laga Dewal	73
110	Bonli Laga Tal	434	145	Chiron Laga Bedula	316	180	Dhanga	489
111	Boonga	288	146	Choring	782	181	Dhanpur Khal	60
112	Boonga	425	147	Choondali	84	182	Dhan Sari	179
113	Budera	273	148	Chopta	216	183	Dhara Malla	726
114	Bunga	663	149	Chorda	47	184	Dhara Talla	727
115	Bunga Chak Gopiyana	655	150	Chorra	460	185	Dharwaram	369
116	Burjola	709	151	Choola	257	186	Dhar Dungari	110
117	Bursol	658	152	Choola Kot	226	187	Dhangair	511
118	Bwar Kot	292	153	Dadalgaon Basisem	530	188	Dhargarh	557
119	Byarkholi	426	154	Dudwa Laga Panchali	517	189	Dharkot Laga Baniyas	239
120	Chaliya Pani	298	155	Dalyana Laga khet	398	190	Dharkot Laga Sayya	754
121	Chamali	128	156	Danda Damadam	44	191	Dhalkan Chula	124
122	Chamali Laga Umata	111	157	Dang Toli	342	192	Duga Kholi	671
123	Chamola	101	158	Darmoli Chak Dungari	653	193	Didiyana Chawan	756
124	Chamtoli	154	159	Darmola	418	194	Dimar	95
125	Charkhil Gwar	59	160	Dasmiyagaon	618	195	Dioli	20
126	Chari Laga Ghorsal	18	161	Daul	308	196	Dova Laga Chaliya Pani	294
127	Chatangyala	140	162	Daultu	457	197	Dobh Laga Marora	1
128	Chauki	7	163	Dewal	686	198	Dobiya Tal	606
129	Chaunda	684	164	Debdhar Laga Kandari Khet	600	199	Donthala	161
130	Chaur	776	165	Devpuri	593	200	Duding Laga Cheparu	675
131	Cheparo	676	166	Devagarh Lagga Bachhuwan	596	201	Duga Dasera	445
132	Chirmoli	263	167	Deopuri	349	202	Dugadda	569
133	Chachhiaa Kot	579	168	Deuli Jagal	591	203	Dungari	652
134	Chhatoli	64	169	Deurara	697	204	Dungari	297
135	Chhapali	346	170	Dewali Laga Chakura	274	205	Dungari	78
136	Chhapali	479	171	Deval Gwar	648	206	Dungri	490
137	Chhari Sain	527	172	Devsari	715	207	Dungdali	130
138	Chhekura	276	173	Dewal Gadsari	72	208	Duwa	28
139	Chhimata	458	174	Dewal	55	209	Dwal Ghat	431
140	Chirkhun	203	175	Deyar Kot	107	210	Dayothali Baduni	750

ALPHABETICAL LIST OF VILLAGES

KARNAPRAYAG TAHSIL

Sl. No.	Name of Village	Location Code No.	Sl. No.	Name of Village	Location Code No.	Sl. No.	Name of Village	Location Code No.
1	2	3	1	2	3	1	2	3
211	Fainti Gooth	771	246	Ghes	763	281	Hartoli Laga Thala	705
212	Faldiygaon	737	247	Gheschak Sarmata	762	282	Hat Kalyani	735
213	Falota	166	248	Gher Bunga	331	283	Himani Chak Bahatra	761
314	Farkande Talli	472	249	Ghiroli	10	284	Hindoli	147
215	Farkande Malli	471	250	Guleto	305	285	Hislani	566
216	Far Kot	211	251	Ghorsal	24	286	Hulan Kotwalla	562
217	Farsogad	717	252	Girtoli	394	287	Hullan Kotpalla	563
218	Gawani	266	253	Giwar	412	288	Hayuna	191
219	Gidaboo	25	254	Gogana Malla	582	289	Ichchholi	733
220	Ga oli	509	255	Gogana Talla	583	290	Ichchcholi Laga Sikhola	732
221	Gadseer	287	256	Gopthala	94	291	Irra	351
222	Gainsa Jakata	162	257	Gothinda	673	292	Ida	626
223	Gair	502	258	Gugwa	678	293	Idi Laga Soona	668
224	Gainthi	50	759	Gumar Laga Geroor	663	294	Jabar Kot	374
225	Gairoli	100	260	Gunisar Sera	194	295	Jogira	539
226	Gair Baram	371	261	Gurumsatate	706	296	Jaikandi	115
227	Garoor	656	262	Gwaldam State	719	297	Jaiti Bhatkoti	143
228	Gairsari	209	263	Gwala	149	298	Jantoli	505
229	Galnaw	31	264	Gwal Khet	250	299	Jakh	634
230	Ganoli	159	265	Gwad Guntha	116	300	Jakh	299
231	Gandeek Malla	279	266	Gwar	165	301	Jakh	87
232	Gandeek Talla	278	267	Gwar	504	302	Jakhet	397
233	Ganwali	496	268	Gwar Laga Garkot	333	303	Jakh Laga Sainj	205
234	Garoth	603	269	Gwar Laga Sunaun	696	304	Jakhwal Kot	328
235	Gar Kot	643	270	Hali Sera	450	305	Jalgaon	56
236	Gar Kot	335	271	Hans Koti	332	306	Jasoli	13
237	Gaul	526	272	Har Chandi	690	307	Jasera	180
238	Ghandiyal	228	273	Hargaon	428	308	Jaspur	77
239	Ghandiyal	476	274	Hargarh	541	309	Jaspur Laga Jakh	635
240	Ghandiyali Laga Chapali	475	275	Harinagar	661	310	Jhangorgagaon	341
241	Gair Laga Dungri	296	276	Har Koti	137	311	Jhalia	784
242	Gorkhora Ulfada	125	277	Harmal	785	312	Jainta	259
243	Ghat Bagar Chak Harmal	786	278	Harmani Malli	343	313	Jem	442
244	Ghatgad Laga Bainoli	75	279	Harmani Talli	339	314	Jinjohi	272
245	Ghaiora	264	280	Harni Chak Mundoli	748	315	Jinjholi	381

ALPHABETICAL LIST OF VILLAGES

KARNAPRAYAG TAHSIL

Sl. No.	Name of Village	Location Code No.	Sl. No.	Name of Village	Location Code No.	Sl. No.	Name of Village	Location Code No.
1	2	3	1	2	3	1	2	3
316	Jhir Koti	32	351	Kanchu'a	158	386	Khatiriyana	512
317	Jhuma Khet Malla	616	352	Kanda	27	387	Khenoli	360
318	Jhuma Khet Talla	619	553	Kanda Gwar	640	388	Khet	415
319	Jhuma Khet Uttari	621	354	Kandai	48	389	Kheta	781
320	Jhurkande Urf Bhatoli	99	355	Kandamai Khura	123	390	Khera	416
321	Jhurkhandi	65	355	Kandara	142	391	Kheti	447
322	Jingor	549	357	Kandara	181	392	Kheti Laga Kirsal	395
323	Jola	710	358	Kandari Khor	589	393	Khinsar	564
324	Jaun Chaura Malla	595	359	Kandwa'gaon	270	394	Kimani	682
325	Jaun Chaura Talla	587	360	Kandayee	740	395	Kimoli Sirpur	289
326	Julgarh	433	361	Kankholi	164	396	Kimoli Malli	172
327	Junair	304	362	Kankhul Malla	156	397	Kimoi Talli	173
328	Jwalagiri Kalyan	574	363	Kankhun Talla	157	398	Kirsal	401
329	Joora	356	364	Kanoth	66	399	Kodima	15
330	Kail	734	365	Kansola	336	400	Kola Dungari	167
331	Kafar Teer	207	366	Kansuwa	417	401	Kolakhi Gwar	547
332	Kaphlori	399	367	Karchola	353	402	Kolyagar Laga Sundar Gaon	106
333	Kapholi Malli	268	368	Kasbinagar	689	403	Koli Laga Khagli	232
334	Kapholi Talli	267	369	Kaub	320	404	Koli Malli	104
335	Kakar Toli	375	370	Kera	651	405	Kolli Talli	105
336	Kakhara	679	371	Keshon	286	406	Kol Puri	657
337	Kalchunda	599	372	Kewat Malla	284	407	Kol Son	254
338	Kald	113	373	Kewat Talla	283	408	Kooni	672
339	Kali Mati	607	374	Keye Panti	636	409	Korar	664
340	Kalyani	614	375	Khandoon Lag a Ganwali	497	410	Koti	148
341	Kalyani Talli	572	376	Khageli	241	411	Kot	202
342	Kalyani Malli	70	377	Khageta Laga Top	244	412	Kothali Gwar	302
343	Kalyani Talli	71	378	Khaitoli Laga Ghanta	213	413	Kothiyara	778
344	Kalsiri	741	379	Khail Kumkholi	430	414	Kot Laga Dewal	688
345	Kalubist Kasera	598	380	Khalu Gwar	42	415	Kot Laga Kunigar	575
346	Kamand	495	381	Khandra	233	416	Kothar	494
347	Kala Kot	230	382	Khar Kota	12	417	Kothara	200
348	Karbali Chak Beradhar	720	383	Khar Sain	52	418	Kotharaj Kundi	637
349	Kamera	153	384	Kharkholi	152	419	Kothi	729
350	Kamera	6	385	Khatiyari	182	420	Kothali	201

ALPHABETICAL LIST OF VILLAGES

KARNAPRAYAG TAHSIL

Sl. No.	Name of Village	Location Code No.	Sl. No	Name of Village	Location Code No.	Sl. No.	Name of Village	Location Code No.
1	2	3	1	2	3	1	2	3
421	Koti	262	456	Laloti	240	491	Matha Manda	62
422	Kot	612	457	Lam Bagar	623	492	Manda Laga Simali	519
423	Kot Malla	9	558	Lam Kundi	680	493	Mandoli	747
424	Kot Talla	11	459	Langasoo	118	494	Mangaroli	138
425	Kouyana Laga Dhargair	501	460	Langtai	453	495	Manora	275
426	Kulagarh	480	461	Latoodhar	550	496	Manoor	309
427	Kulsari	386	462	Latugair	608	497	Marora	2
428	Kukadai	98	463	Lawani	749	498	Marora	334
429	Kukrai Urf Bhalson	443	464	Losari	743	499	Marora	469
430	Kunoli Raiwan	484	465	Leguna	315	500	Mansorera Laga Lakheri	535
431	Kund	424	466	Lingari	775	501	Malethi	406
432	Kundbager	347	467	Lodala	210	502	Maita Malla	384
433	Kund Dungara	186	468	Lolati	700	503	Maita Talla	379
434	Kundeta	86	469	Lora	718	504	Mathar	407
435	Kundeli	468	470	Lweta	82	505	Mat Kot	488
436	Kundeli Laga Saliyana	499	471	Maal Laga Jyura	365	506	Matiyala Laga Kirsal	400
437	Kuneth	183	472	Mahar	221	507	Matkot Khal	487
438	Kunigar Bichli	576	473	Mahargaon	482	508	Mauna Gwar Laga Senak	630
439	Kunigar Malli	573	474	Mailuni	361	509	Maona	280
440	Kunigar Talli	581	475	Main	650	510	Maona	122
441	Kur Khet	537	476	Mail Munda	768	511	Mauneed Duwa	403
442	Kush	220	477	Majera Sari	477	512	Mawana	3
443	Kushrani Bichali	615	478	Majetha Laga Angtoli	642	513	Meeno	318
444	Kushrani Malli	622	479	Majiyara	281	514	Mehal Chauri	555
445	Kushrani Talli	620	480	Majiyari Malli	414	515	Mel Bagar	473
446	Kwagar	243	481	Majkhola	45	516	Mel Khet	780
447	Kwalakh	529	482	Malla	752	517	Mela Chak Mundoli	746
448	Kwari	22	483	Masi	448	518	Meltha	681
449	Landoli	21	484	Malai	404	519	Melya Gwar	68
450	Langola	16	485	Malgur	423	520	Miroi	422
451	Lakhan	592	486	Matholi	225	521	Mola	17
452	Lakheri	532	487	Maikholi	558	522	Moli Laga Kot	199
453	Lali Kaliyani	567	488	Ma Kot	602	523	Molyagaon	46
454	Lall Sera	76	489	Mal	687	524	Musaun	516
455	Lal Nagari	451	490	Mallura	368	525	Mopata	777

ALPHABETICAL LIST OF VILLAGES

KARNAPRAYAG TAHSIL

Sl. No.	Name of Village	Location Code No.	Sl. No.	Name of Village	Location Code No	Sl No.	Name of Village	Location Code No.
1	2	3	1	2	3	1	2	3
526	Mola Laga Padmala	766	561	Nauti	63	596	Patal Chaunra	525
527	Morpani	568	562	Nawali	354	597	Patoti Gwar	506
528	Nagali	437	563	Niladi	350	598	Paib	402
529	Nagarasu	4	564	Niwari	119	599	Pauhari Laga Odar	773
530	Nail	388	565	Nyagara Laga Kandai	49	600	Peepal Sera	89
531	Nail	247	566	Odar	77	601	Phar Son	548
532	Nail	594	567	Olya Gwar	61	602	Pinau Laga Balan	758
533	Nail Laga Chaliya Pani	293	568	Padmalla	765	603	Pindwali	413
534	Nail Laga Farkandi	483	569	Panduli	190	604	Pokhara	352
535	Naini	611	570	Padugwar	35	605	Pokhari	58
536	Naini	67	571	Paina	206	606	Pondhi Laga Uladhra	738
537	Naini Laga Bedula	316	572	Paingarh	646	607	Puriyani	81
538	Nakot Malla	92	573	Paithani	641	608	Pungaon	393
539	Nakot Laga Di nar	91	574	Palai Sera	493	609	Purna	731
540	Nakholi	627	575	Pajyana	151	610	Purna	261
541	Naldhoora	779	575	Pajyana Kumar	439	611	Pura	452
542	Nalgaon	54	577	Pajiyana	485	612	Raigaon	624
543	Nalgaon	212	578	Pajiyana Malla	454	613	Raigaon	193
544	Nalgaon Sikhur	269	579	Pala Bagar	586	614	Raikot	604
545	Nandgaon	628	580	Palchani	312	615	Rain Laga Odar	769
546	Nandkeshari	730	581	Palnaun	144	616	Rains	218
547	Naptol	370	582	Palwara Laga Odar	767	617	Ramara Malla	463
548	Narain Bagar	311	583	Pali Malli	327	618	Ramara Talla	542
549	Naugaon	337	584	Palli Talli	329	619	Rambori	136
550	Naugaon	41	585	Panchali	523	620	Rampur	383
551	Naugaon Malla	524	586	Pandali	427	621	Rampur Laga Harmal	788
552	Naugaon Talla	609	587	Panti	319	622	Rando i	446
550	Naugar Gharkandai	486	588	Panya	420	623	Rangaon	80
554	Nauligunth	236	589	Paramghat Laga Chapali	478	624	Rang Ghaura	565
555	Nauli Malli	146	590	Parkhal	306	625	Rarkhi	97
556	Nauli Talli	133	591	Par Toli	171	626	Ratani	285
557	Nauna	390	592	Parta Chak Kuni	666	627	Rantgaon	659
558	Nauna	421	593	Parwari	466	628	Reyi	372
550	Nausari	175	594	Pastoli	378	629	Reetha Magri	444
560	Nautha	325	595	Patbungi	584	630	Rithiya	507

ALPHABETICAL LIST OF VILLAGES

KARNAPRAYAG TAHSIL

Sl. No.	Name of Village	Location Code No.	Sl. No.	Name of Village	Location Code No.	Sl. No.	Name of Village	Location Code No.
1	2	3	1	2	3	1	2	3
631	Kithiya Malla	322	666	Semal	373	701	Siri	253
632	Rithiya Talla	323	667	Senar	632	702	Siroli	231
633	Ratoora	234	668	Sera	605	703	Sirpa	251
634	Rawan Gwar	464	669	Sera Laga Bheta	708	704	Sirtoli Bairfal	114
635	Rikholi	170	670	Sera Pan Khuri	195	705	Solta	214
636	Ringal Sain	503	671	Seeri	301	706	Sonala	677
638	Ritholi Laga Kansuwa	409	672	Seeta Koti	19	707	Soniyana	510
638	Rikho i	498	673	Shree Kot	29	708	Sonala	134
639	Ro'iral	534	674	Shrinthal	725	709	Soona	649
640	Kodia Talia	474	675	Sidoli	37	710	Soring Laga Brikot	714
641	Ruisan	654	676	Silanri	126	711	Subto'i	169
642	Sagbara	667	677	Silangi	83	712	Suda	290
643	Sahgaon Laga Junidhar	670	678	Silangi	513	713	Sugadh	455
544	Sahej Kot	578	678	Silangi	561	714	Sumerpur	520
645	Saingi	127	680	Sil Kot	481	715	Suna	258
646	Sainj	204	681	Silodi	277	716	Sunai	188
647	Sainu	102	682	Silodi	645	717	Sunak	57
648	Sainji	515	681	Silpata	456	718	Suna'i	145
649	Sakand	51	684	Simla Laga Kunivar	580	719	Sunaun	691
650	Salpur	385	685	Simali	629	720	Sunaun	64
651	Salpur	358	686	Simali	96	721	Sunbhi	198
652	Saliyana	500	687	Sinoli Laga Ngali	438	722	Sundergaon	108
653	Saliyana Malla	237	688	Simal Sain	683	723	Sun Kot	585
654	Saliyana Talla	252	689	Sima't	168	724	Sunsari	345
655	Saner	355	690	Simalt	79	725	Suweeya	753
656	Saner	544	691	Siman Malla	518	726	Swara	742
657	San Kot	625	692	Siman Talla	521	727	Swan Ma''a	291
658	Sar Bar	554	693	Sintoli	249	728	Swarka	120
659	Sare Gwar	467	694	Sinayee Ma''i	694	729	Swarka	229
660	Sarkari Sera	185	695	Sinayee Talli	693	730	Syal Kot	441
661	Sar Kot	716	696	Sintoli	508	731	Syal Pani	85
662	Sar Kot	465	697	Sindwani Laga Kandai	36	732	Syan Talla	321
663	Sarainggaon	588	698	Sindwani Laga Sirkoti	34	733	Syan Kishanpur	187
664	Sem	135	699	Siran	461	734	Syuni Ma''i	546
665	Sem	246	700	Siran	33	735	Syuni Talli	553

ALPHABETICAL LIST OF VILLAGES

KARNAPRAYAG TAHSIL

Sl. No.	Name of Village	Location Code No.	Sl. No.	Name of Village	Location Code No.	Sl No.	Name of Village	Location Code No.
1	2	3	1	2	3	1	2	3
736	Syunta	359	756	Thapli	235	776	Tunera	215
737	Taindura	310	758	Thapali	436	777	Tungeswar	698
738	Tajpur	376	758	Tharali	669	778	Tuniya Laga Angtoli	631
739	Tajpur Laga Khandayi	751	759	Thiroia Gwan	300	779	Tyula	367
740	Tal	429	760	Thir Pak	150	780	Udaipur Laga Ghotia	783
741	Talai	174	761	Timal Gair	577	781	Uldhara	736
742	Talgaon	470	762	Titara Kholi	364	782	Ulfara	129
743	Talaor	764	763	Tolgaon	14	783	Umaita	112
744	Talwari Free Simple	702	764	Toli	69	784	Upari Chak Ratgaon	660
745	Talwari Khalsa	703	765	Toli Daduli	88	785	Upthar Chak Harmal	787
746	Talwari State	707	766	Toliyan	219	786	Unilaga Kothi	728
747	Tantura	610	767	Toliya	601	787	Uttoron	117
748	Tata Sumjani	109	768	Tolsain	38	788	War	744
749	Tunda Laga Angtoli	633	769	Top	245	789	Wanmadheye Kuling	745
750	Tefana	139	770	Tooni Chak	770			
							FOREST CHARGE	
751	Thagaligwar	192	771	Toriyal	23	790	Dhanpur Range	F-1
752	Thala	556	772	Torti	789	791	Nand Prayag Range	F-2
753	Thala	189	773	Tirkoti	111	792	West Pinder Range	F-3
754	Thala	701	774	Tirkot	265	793	East Pinder Range	F-4
755	Thalam Gira	665	775	Tunari	574	794	Lohaba Range	F-5

2—कर्णप्रयाग तहसील (ग्रामीण)

लोकेशन कोड नं० Location Code No.	ग्राम का नाम Name of village	ग्राम का क्षेत्रफल (हेक्टेयर में) Area of villages (in hectare)	आबाद आवासीय मकानों की संख्या occupied Residential Houses	परिवारों की संख्या No. of Households	कुल जनसंख्या (संस्थागत और बेघर) जनसंख्या सहित) Total population (including Institutional and Houseless population)			अनुसूचित जातियाँ Scheduled Castes		अनुसूचित जनजातियाँ Scheduled Tribes		Literate साक्षर	
					व्य० P	पु० M	स्त्री F	पु० M	स्त्री F	पु० M	स्त्री F	पु० M	स्त्री F
1	2	3	4	5	6	7	8	9	10	11	12	13	14
तहसील कर्ण प्रयाग का योग		**11,298.02**	**29,007**	**30,021**	**144,590**	**68,288**	**76,302**	**11,875**	**11,960**	**168**	**176**	**37,931**	**11,986**
विकास खन्ड कर्ण प्रयाग का योग		**10,340.92**	**5,351**	**5,531**	**25,055**	**12,225**	**13,840**	**1,950**	**1,874**	**71**	**66**	**7,776**	**3,483**
न्याय पंचायत घोलटिर का योग		**1,450.44**	**1,050**	**1,100**	**5,399**	**2,504**	**2,886**	**380**	**420**	**1**	**...**	**1,399**	**670**
1	डोभ लगा मरोरा	26.71	12	12	54	29	25	13	11	...	...	13	4
2	मरोडा	23.07	29	29	135	63	72	12	12	...	...	41	13
3	मवाणा	21.04	51	51	249	119	130	...	...	...	...	69	25
4	नगरासू	245.25	218	218	1,024	476	548	144	172	1	...	285	133
5	भटगाँव	48 56	39	40	150	64	86	...	...	...	...	28	12
6	कमेडा	73.66	46	46	203	81	122	...	3	...	...	60	37
7	चौकी	93.89	59	59	274	120	154	39	47	...	...	80	42
8	बीणा	133.55	89	90	502	244	258	24	19	...	...	113	56
9	कोट मल्ला	40.07	78	78	368	156	212	38	39	...	...	82	56
10	घिरौली	18.21	11	12	87	56	31	...	...	...	...	17	3
11.	कोट तल्ला	80.13	28	33	199	88	111	14	12	...	...	56	32
12	खर कोटा	15.78	15	15	64	30	34	...	...	...	...	18	8
13	जसोली	95,91	58	58	312	171	141	41	41	...	...	92	36
14	तोलगाँव	53.83	11	15	51	22	29	1	...	...	...	14	10
15	कोदिमा	126.67	66	68	366	196	170	...	...	...	...	81	33
16	लोगोला	14.16					गैर आबाद						

RURAL PRIMARY CENSUS ABSTRACT

KARNAPRAYAG TAHSIL (RURAL)—2

मुख्य काम करने वाले Main Workers															
कुल मुख्य काम करने वाले Total Main Workers (I—IX)		कास्तकार Cultivators (I)		खेतिहर मजदूर Agricultural Labourers (II)		पारिवारिक उद्योग, उत्पादन, संसाधन, सर्विसिंग व मरम्मत Household Industry, Manufacturing, processing, Servicing and Repairs V (a)		अन्य काम करने वाले Other workers III, IV, V (b) VI to IX		सीमांतिक काम करने वाले Marginal Workers		काम न करने वाले Non-workers		ग्राम का नाम Name of village	लोकेशन कोड नं0 Location Code No.
पु0 M	स्त्री F	पु0 M	स्त्री F	पु0 M	स्त्री F	पु0 M	स्त्री F	पु0 M	स्त्री F	पु0 M	स्त्री F	पु0 M	स्त्री F		
15	16	17	18	19	20	21	22	23	24	25	26	27	28	2	1
30,082	**35,730**	**22,338**	**35,395**	**114**	**49**	**470**	**41**	**7,110**	**245**	**1,621**	**6,917**	**36,585**	**33,755**	**Total of Tahsil Karnaprayag**	
4,637	**6016**	**3,051**	**5,919**	**49**	**20**	**85**	**20**	**1,152**	**57**	**677**	**1,536**	**6,911**	**6,208**	**Total of Karna Prayag Block**	
1,026	**1,549**	**523**	**1,529**	**18**	**4**	**28**	**4**	**457**	**12**	**71**	**57**	**1,407**	**1,280**	**Total of Dholtir Nyay Panchayat**	
11	16	6	16	...	...	1	...	4	...	...	...	18	9	Dobh Laga Marora	1
36	33	15	33	...	...	1	...	20	...	...	...	27	39	Marora	2
39	50	9	47	12	3	1	...	17	...	7	11	73	69	Mawara	3
200	285	83	281	...	...	10	1	107	3	...	...	276	263	Nagrasu	4
21	35	12	34	6	1	1	...	2	...	6	7	37	44	Bhatgaon	5
26	61	15	60	...	...	1	...	10	1	...	...	55	61	Kamera	6
36	82	33	82	...	...	...	..	3	...	11	10	73	62	Chauki	7
73	139	28	139	...	...	...	...	45	...	2	...	169	119	Beena	8
62	141	56	140	...	...	1	...	5	1	9	...	85	71	Kot Malla	9
45	14	4	12	...	...	...	...	41	2	...	3	11	14	Ghirauli	10
34	72	29	71	...	...	...	...	5	1	3	...	51	39	Kot Talla	11
14	21	12	21	...	...	...	...	2	..	...	3	16	10	Khar Kota	12
75	73	3	70	...	...	11	3	61	...	14	2	82	66	Jasoli	13
12	14	3	13	...	...	...	...	9	1	2	2	8	13	Tolgaon	14
116	85	41	85	...	...	1	...	74	...	11	11	69	74	Kodima	15
						Uninhabited								Langola	16

ग्रामीण प्राथमिक जनगणना सार

2—कर्णप्रयाग तहसील (ग्रामीण)

1	2	3	4	5	6	7	8	9	10	11	12	13	14
17	मोला	20.24	24	24	107	43	64	...	...	...	...	27	19
18	चारी लगा घोरसाल	28.73						गैर आबाद					
19	सीताकोटी	2.02						गैर आबाद					
20	दिउली	25.50	34	37	381	184	197	28	33	...	...	129	63
21	लदोली	67.99	66	66	258	123	135	22	26	...	...	41	18
22	क्वाली	75.27	27	35	148	57	91	...	...	...	...	38	16
23	तोरियाल	6.07	53	53	206	79	127	1	2	...	...	56	26
24	घोरसाल	66.78	22	42	173	73	100	3	3	...	...	34	20
25	गाडबू	47.35	14	19	79	30	49	...	...	...	...	16	8
न्याय पंचायत		2,103.22	1,023	1,024	4,845	2,220	2,625	213	218	...	...	1,291	510
गोंचर का योग								गैर आबाद					
26	अगोठा	36.42	23	23	129	69	60	...	...	...	...	53	9
27	काण्डा	129.50	45	45	255	113	142	...	...	...	...	62	33
28	दुवा	226.63	58	58	262	122	140	20	15	...	...	83	29
29	श्रीकोट	63.94	19	19	109	55	54	19	17	...	...	33	14
30	बोनला	42.09	31	32	183	85	98	37	45	...	...	59	34
31	गलनाऊ	43.71	23	23	104	42	62	...	...	...	...	20	10
32	सिरकोटी	102.39	52	52	291	136	155	36	41	...	...	83	36
33	सिरन	127.48	112	112	522	231	291	2	2	...	...	127	72
34	सिन्दवानी लगा सिरकोटी	28.33	7	7	42	19	23	...	...	...	...	17	7
35	पडली ग्वाड़	51.40	30	30	133	59	74	2	2	...	...	36	8
36	सिन्दवानी लगा काण्डई	42.49	46	46	249	106	143	...	...	...	...	42	29
37	सिदोली	24.69	21	21	81	38	43	21	17	...	...	24	12
38	तोलसैन	53.02	12	12	48	19	29	...	...	...	...	9	2
39	बरनोली	55.04	37	37	159	76	83	6	7	...	...	50	11
40	भगण	42.90	19	19	92	43	49	...	...	...	...	20	1
41	नौगाँव	31.57	16	16	49	21	28	...	...	...	...	9	5
42	खाल्यू ग्वाड़	42.90	12	12	57	31	26	...	...	...	...	13	1
43	बमेली	68.39	6	6	25	14	11	...	...	...	...	2	...
44	डाँडा डपडम	110.48	57	57	267	121	146	...	...	...	...	60	20
45	मजखोला	54.63	35	35	132	62	70	...	...	...	...	27	1
46	मोल्यागाँव	17.40	25	25	115	51	64	...	...	...	...	26	4

RURAL PRIMARY CENSUS ABSTRACT

KARNAPRAYAG TAHSIL (RURAL)—2

15	16	17	18	19	20	21	22	23	24	25	26	27	28	2	1
19	37	17	37	...	...	..	...	2	...	...	...	24	27	Mola	17
					Uninhabited									Chari Laga Ghorsal	18
					Uninhabited									Sitakoti	19
64	101	45	100	...	...	...	...	19	1	...	...	120	96	Dioli	20
46	88	38	87	...	...	...	...	8	1	1	...	76	47	Landoli	21
17	51	11	51	...	...	...	...	6	...	2	5	38	35	Qwali	22
37	72	33	72	...	...	...	...	4	...	2	1	40	54	Toriyal	23
31	57	18	56	...	...	...	...	13	1	...	...	42	43	Ghorsal	24
12	22	12	22	...	...	...	...	...	...	1	2	17	25	Gadboo	25
808	**777**	**682**	**771**	**11**	**1**	**1**	...	**114**	**5**	**101**	**705**	**1,311**	**1,143**	**Total of Gochar Nyay Panchayat**	
23	40	23	40	...	...	...	...	...	...	...	...	46	20	Angotha	26
35	72	35	72	...	...	...	...	...	...	...	3	78	67	Kanda	27
43	...	42	...	...	...	...	...	1	...	...	70	79	70	Duwa	28
20	1	15	1	...	...	...	...	5	...	...	...	35	53	Srikot	29
33	8	27	7	...	...	...	...	6	1	...	43	52	47	Bonala	30
11	15	7	15	...	...	...	...	4	...	4	14	27	33	Galnow	31
44	16	29	16	...	...	...	...	15	...	8	49	84	90	Jhirkoti	32
65	117	49	117	..	...	...	...	16	...	9	51	157	123	Siran	33
11	14	8	14	...	...	...	...	3	...	...	...	8	9	Sindwani Laga Jhirkoti	34
21	33	16	32	...	1	...	...	5	...	2	13	36	28	Paduli Gwar	35
30	38	23	38	...	...	...	...	7	...	13	35	63	70	Sindwani Laga Kandoi	36
17	24	7	23	...	...	1	...	9	1	3	4	18	15	Sidoli	37
11	11	11	11	...	...	...	...	...	...	...	4	8	14	Tolsain	38
29	52	26	51	...	...	...	...	3	1	2	3	45	28	Bartoli	39
23	31	23	31	...	...	...	...	...	...	...	...	20	18	Bhagar	40
11	16	5	16	2	...	...	...	4	...	...	1	10	11	Naugaon	41
10	12	4	12	2	...	...	...	4	...	...	1	21	13	Khalue Gwar	42
9	8	6	8	3	...	...	...	...	...	...	...	5	3	Bameli	43
47	90	39	90	4	...	...	...	4	...	...	4	74	52	Danda Damdam	44
37	44	34	44	...	...	...	...	3	...	...	5	25	21	Majkhola	45
18	...	16	...	...	...	...	...	2	...	7	33	26	31	Molyagaon	46

2—कर्णप्रयाग तहसील (ग्रामीण)

1	2	3	4	5	6	7	8	9	10	11	12	13	14
47	चौरडा	52.61	22	22	105	49	56	...	...	...	...	31	15
48	काण्डई	57.87	29	29	135	61	74	30	31	...	...	36	28
49	न्यागरालगा काण्डई	8.90											
50	गेन्थी	82.56	41	41	204	93	111	...	...	...	...	67	26
51	सिकण्ड	12.95	20	20	77	34	43	...	...	...	...	18	13
52	खरसैन	100·37	54	54	271	125	146	40	41	...	...	78	23
53	बोनला सेरा	11·33											
54	नलगाँव	6·.07	12	12	50	22	28	...	...	...	...	18	7
55	देथल	40.87	35	35	142	69	73	...	...	...	...	51	25
56	जलगाँव	38·85	25	25	110	46	64	...	...	...	...	25	6
57	सुनाक	26.31	25	25	121	52	69	...	...	...	...	37	15
58	पोखरी	29,14	17	17	73	29	44	...	...	...	...	18	5
59	चरखिल ग्वाड़	18.21	7	7	26	15	11	...	...	...	...	9	...
60	धनपुर खाल	117.77	12	12	73	34	39	...	...	...	...	14	5
61	ओल्या ग्वाड़	79.73	26	26	104	50	54	...	...	...	...	24	3
62	माथामण्डा	24.28	12	12	50	28	22	...	...	...	...	10	1
	न्याय पंचायत नौटी का योग	1,365.87	767	842	3,739	1,710	2,029	360	372	6	8	1,083	439
63	नौटी	199 52	132	132	549	256	293	78	73	...	...	177	128
64	छटोली	74.46	65	65	298	135	163	...	...	...	...	71	6
65	झुरखण्डी	46.95	32	32	148	70	78	16	9	2	2	46	5
66	कनोल्य	184.54	76	76	364	164	200	15	11	...	...	108	34
67	नैनी	109.27	67	67	248	125	123	16	9	4	6	96	45
68	मेल्या ग्वाड़	40.07							गैर आबाद				
69	तोली	33.19	30	30	144	64	80	...	...	...	...	36	11
70	कल्याणी मल्ली	19.02							गैर आबाद				
71	कल्याणी तल्ली	116·55	71	71	345	166	179	26	24	...	...	105	25
72	देबल गड़सारी	57.06	32	34	148	50	98	...	...	...	...	39	20
73	धानई लगा देवाल	32.38	32	32	147	69	78	...	...	...	...	32	2
74	बैनोली	208,02	101	174	717	322	395	120	146	...	...	184	71
75	घटगाड लगा बैनोली	6,88	1	1	5	5	...	...	...	...	...	2	...
76	लाली सेरा	11,33	12	12	67	32	35	...	...	...	...	25	10

RURAL PRIMARY CENSUS ABSTRACT

KARNAPRAYAG TAHSIL (RURAL)—2

15	16	17	18	19	20	21	22	23	24	25	26	27	28	2	1
16	...	12	...	...	...	...	...	4	...	9	39	24	17	Choorada	47
21	1	15	...	...	...	...	...	6	1	7	39	33	34	Kandai	48
										Uninhabited				Nyagara Laga Kandai	49
36	...	36	...	...	...	...	...	...	...	...	68	57	43	Genthi	50
16	4	15	4	...	...	...	...	1	...	...	25	18	14	Sakand	51
63	42	61	42	...	...	...	...	2	...	3	54	59	50	Kharsain	52
										Uninhabited				Bonla Sera	53
10	1	8	1	...	...	...	...	2	...	2	14	10	13	Nalgaon	54
26	1	20	...	...	...	...	...	6	1	2	37	41	35	Dewal	55
18	15	17	15	...	...	...	...	1	...	...	24	28	25	Jalgaon	56
12	1	11	1	...	...	...	...	1	...	4	29	36	39	Sunak	57
4	19	4	19	...	...	...	...	...	...	6	8	19	17	Pokhari	58
...	5	...	5	...	...	...	...	...	...	1	5	14	1	Charkhil Gwar	59
...	25	...	25	...	...	...	...	...	...	17	2	17	12	Dhanpur Khal	60
27	7	27	7	...	...	...	...	...	...	...	27	23	20	Olya Gwar	61
11	14	11	14	...	...	...	...	...	...	2	1	15	7	Matha Manda	62
737	1,072	568	1,055	...	...	6	...	163	7	46	55	927	902	**Total of Nauti Nyay Panchayat**	
119	158	81	155	...	...	2	...	36	3	2	1	135	134	Nauti	63
61	89	49	89	...	...	...	...	12	...	14	15	60	59	Chhatoli	64
24	41	21	40	...	...	...	...	3	1	7	7	39	30	Jhurkandi	65
64	110	49	109	...	...	...	...	15	1	...	...	100	90	Kanooth	66
53	50	26	50	...	...	...	...	27	...	...	1	72	72	Naini	67
										Uninhabited				Melya Gwar	68
23	24	20	24	...	...	...	...	3	...	5	13	36	43	Toli	69
										Uninhabited				Kalyani malli	70
69	77	68	77	...	...	...	...	1	...	11	16	86	86	Kalyani Talli	71
14	52	13	52	...	...	...	...	1	...	...	...	36	46	Dewalgarasari	72
34	43	28	43	...	...	...	...	6	...	...	...	35	35	Dhanai Laga Dewal	73
159	233	113	231	...	...	4	...	42	2	4	...	159	162	Bainoli	74
5	...	...	...	...	...	...	...	5	...	...	...	...	...	Ghatgad Laga Bainoli	75
17	21	14	21	...	...	...	...	3	...	3	2	12	12	Lali Sera	76

ग्रामीण प्राथमिक जनगणना सार

2—कर्णप्रयाग तहसील (ग्रामीण)

1	2	3	4	5	6	7	8	9	10	11	12	13	14
77	जसपुर	35.21	17	17	75	28	47	...	...	...	...	13	13
78	डुंगरी	117.36	74	74	360	170	190	81	92	...	...	115	35
79	सिमल्ट	46.14	22	22	109	46	63	8	8	...	...	28	31
80	रनगांव	27.92	3	3	15	8	7	...	...	...	...	6	3
न्याय पंचायत सिमली का योग		**2,391.79**	**1,032**	**1,057**	**5,019**	**2,340**	**2,679**	**416**	**420**	...	...	**1,470**	**818**
81	पुडियानी	168.76	99	99	459	221	238	84	103	...	...	134	14
82	ल्वीटा	14.57	9	9	37	19	18	...	...	...	...	15	4
83	सिरंगी	25.90	9	9	49	21	28	...	...	...	...	11	6
84	चौंडली	118.58	61	61	339	183	156	31	24	...	...	75	25
85	स्यान पानी	5.67	2	2	11	6	5	...	...	...	...	4	2
86	कुण्डेना	28.73	5	5	33	14	19	...	...	...	...	8	11
87	जाख	230.68	70	88	475	231	244	11	9	...	...	158	74
88	तौली डाडुली	62.73	14	14	66	29	37	...	...	...	...	21	26
89	पीपल सेरा	6.07	22	23	54	44	10	5	3	...	...	37	5
90	बरसाली	78.51	31	32	161	74	87	...	...	...	...	50	35
91	नाकोटलगा डिमर	89.03	15	15	56	22	34	...	...	...	...	15	20
92	नाकोटमल्ला	53.42	41	41	214	91	123	29	36	...	...	56	39
93	आली लगा डिमर	28.73	2	2	7	4	3	...	...	...	...	4	3
94	गोपथला	63.94	10	10	48	22	26	...	...	...	...	15	9
95	डिमर	354.52	148	149	745	328	417	85	84	...	...	224	197
96	सिमली	53.02	59	59	284	123	161	40	44	...	...	77	45
97	रारखी	55.04	14	14	63	28	35	9	7	...	...	18	18
98	कुकडाई	12.101	41	41	213	98	115	...	...	...	...	62	21
99	झुरखण्डी उर्फ भटोली	44.52	21	21	77	29	48	10	8	...	...	21	15
100	गैरोली	94.30	62	62	268	113	155	22	31	...	...	83	62
101	चमोला	146.10	36	36	155	54	101	2	2	...	...	32	42
102	सैनू	107.65	65	65	308	118	190	23	22	...	...	74	50
103	भटोलीलगा गैरोली	21.04	3	3	8	5	3	...	...	...	...	5	...
104	कोली मल्ली	50.18	36	36	198	102	96	5	6	...	...	55	13
105	कोली तल्ली	26.31	6	6	38	16	22	...	...	...	...	10	8
106	कल्यागाढ़ लगा सुन्दरगांव	20.64						गैर आबाद					

RURAL PRIMARY CENSUS ABSTRACT

KARNAPRAYAG TAHSIL (RURAL)—2

15	16	17	18	19	20	21	22	23	24	25	26	27	28	2	1
4	24	3	24	...	...	...	...	1	..	...	...	24	23	Jashpur	77
72	113	69	113	...	...	...	...	3	...	...	..	98	77	Dungari	78
16	33	11	33	...	...	...	...	5	..	...	...	30	30	Simalt	79
3	4	3	4	...	...	...	...	...	...	...	...	5	3	Rangaon	80
914	**1,292**	**578**	**1,273**	**11**	**5**	**29**	**1**	**296**	**13**	**115**	**142**	**1,311**	**1,245**	**Total of Simali Nyay Panchayat**	
108	148	92	148	...	...	7	...	9	...	...	...	113	90	Puriyani	81
7	10	4	10	...	...	...	...	3	...	...	...	12	8	Lwita	82
10	16	8	16	...	...	...	...	2	...	...	...	11	12	Silangi	83
73	89	37	89	...	...	...	...	36	...	31	...	79	67	Choondali	84
4	5	4	5	...	...	...	...	...	...	...	...	2	...	Syal Pani	85
3	11	...	11	...	...	...	...	3	...	...	...	11	8	Kundela	86
61	40	30	40	1	...	1	...	29	...	56	104	114	100	Jakh	87
8	12	6	11	...	...	...	...	2	1	...	...	21	25	Toli Daduli	88
28	2	...	1	...	...	...	...	28	1	...	1	16	7	Pipal Serra	89
24	28	15	28	...	...	...	...	9	...	...	...	50	59	Barsali	90
10	13	5	13	...	...	...	...	5	...	...	...	12	21	Nakot Laga Dimar	91
30	59	22	59	...	...	4	...	4	...	...	...	61	64	Nakot Malla	92
2	1	2	1	...	...	...	...	...	...	...	...	2	2	Aali Laga Dimar	93
7	13	7	13	...	...	...	...	...	...	...	...	15	13	Gopthala	94
113	220	90	214	...	...	4	...	19	6	11	14	204	183	Dimar	95
45	80	36	80	...	...	...	...	9	...	...	...	78	81	Simali	96
9	12	6	12	3	...	...	...	...	..	...	...	19	23	Rarakhi	97
37	61	36	61	...	...	...	...	1	...	...	...	61	54	Kuka Dai	98
14	31	13	31	...	...	...	...	1	...	...	...	15	17	Jhurkhand, Urf Bhatoli	99
45	82	25	82	...	...	...	...	20	...	...	...	68	73	Gairoli	100
15	47	14	47	...	...	...	...	1	...	...	...	39	54	Chamola	101
35	94	30	93	...	...	...	...	5	1	...	...	83	96	Sainu	102
1	2	1	2	...	...	...	...	...	...	...	...	4	1	Bhatoli Laga Gairoli	103
57	49	27	47	...	...	2	...	28	2	3	6	42	41	Koli Malli	104
4	11	2	7	...	4	...	...	2	...	...	...	12	11	Koli Talli	105
								Uninhabited						Kolyagar Laga Sundargaon	106

ग्रामीण प्राथमिक जनगणना सार

2—कर्णप्रयाग तहसील (ग्रामीण)

1	2	3	4	5	6	7	8	9	10	11	12	13	14
107	देवार कोट	63.94	51	52	244	116	128	25	16	...	...	65	12
108	सुन्दरगाँव	143.67	40	40	209	102	107	29	19	...	...	50	27
109	टटासूम जानी	47.35	49	52	136	96	40	2	...	...	...	74	26
110	धारडुंगरी	67.18	11	11	64	31	33	4	6	...	...	17	9
न्याय पंचायत सोनला का योग		3,029.68	1,479	1,511	7,072	3,451	3,621	581	414	64	58	2,542	1,046
111	चमोलीगंगा उमट्टा	17.40	7	7	32	19	13	...	...	...	...	16	12
112	उमटा	49.78	65	65	236	112	124	13	9	...	...	104	68
113	काडा	105.63	42	42	229	115	114	40	44	3	2	82	49
114	सिरोली बैरकाल	77.70	31	31	150	61	89	...	...	...	...	43	23
115	जयकण्डी	118.98	28	28	149	57	92	6	17	1	...	40	34
116	स्वाड़गुन्था	30.35	12	12	76	35	41	...	...	...	...	26	19
117	उत्तरौं	59.09	81	81	264	154	110	47	41	...	...	122	47
118	लगासू	80.13	70	70	281	145	136	24	24	...	...	130	61
119	निवारी	26.71	18	18	96	43	53	...	...	...	...	35	21
120	स्वारका	48.56	29	29	139	57	82	...	...	...	...	40	35
121	वनसोली	70.82	35	36	158	72	86	...	...	...	...	54	35
122	मौना	74.06	27	27	136	61	75	...	...	...	...	40	24
123	काण्डा गेंखुरा	298.67	134	134	623	274	349	43	30	...	...	236	112
124	धनकाँधुला	136.38	26	30	139	66	73	...	...	...	...	43	15
125	गोरखुरीउलफाडा	33.19	12	12	74	27	27	...	...	...	...	14	2
126	सिलंगी	71.63	48	52	274	151	123	9	12	...	...	90	28
127	सैंजी	26.31	29	29	146	66	80	2	5	...	...	37	9
128	चमाली	89.03	33	33	138	67	71	...	...	...	...	47	24
129	उलफाडा	101.18	10	10	51	28	23	...	...	...	...	16	3
130	दुमडाली	72.04	42	43	204	98	106	15	16	...	...	65	37
131	बननोली	159.86	64	64	290	131	159	17	15	...	...	93	60
132	बिरोली लगाधिन्टा	19.02	8	8	35	16	19	...	...	...	...	12	12
133	नौलीतल्ली	43.71	14	14	55	20	35	...	...	...	...	15	18
134	सोनला	85.80	58	58	258	127	131	36	42	22	19	114	36
135	सेम	56.66	17	17	87	37	50	...	...	...	...	22	6
136	रामबोरी	20.24	13	13	54	18	36	...	...	...	...	10	9

RURAL: PRIMARY CENSUS ABSTRACT

KARNAPRAYAG TAHSIL (RURAL)—2

15	16	17	18	19	20	21	22	23	24	25	26	27	28	2	1
50	75	35	74	...	...	4	1	11	...	5	8	61	45	Deyar Kot	107
31	56	21	55	7	1	1	...	2	...	8	9	63	42	Sundargaon	108
70	6	1	4	...	...	6	...	63	2	1	...	25	34	Tatasumjani	109
13	19	9	19	...	...	...	...	4	...	...	...	18	14	Dhar Dungari	110
152	**1,356**	**700**	**1,311**	**9**	**10**	**21**	**15**	**422**	**20**	**344**	**627**	**1,955**	**1,638**	**Total of Sonala Nyay Panchaoat**	
7	7	1	7	...	...	...	...	6	...	...	...	12	6	Chamali Laga Umatata	111
39	68	16	63	...	...	5	4	18	1	...	...	73	56	Umata	112
44	68	35	68	...	...	1	...	8	...	...	1	71	45	Kald	113
26	57	24	57	...	...	...	...	2	...	...	...	35	32	Sirtoli Bairfal	114
18	16	12	16	...	...	1	...	5	...	...	...	39	76	Jai Kandi	115
8	16	8	16	...	...	...	...	...	...	...	...	27	25	Gwad Guntha	116
69	47	2	32	...	8	6	5	61	2	1	...	84	63	Untarn	117
49	79	20	71	1	2	5	3	23	3	...	...	96	57	Lanyasoo	118
3	25	3	25	...	...	...	...	...	...	...	...	40	28	Niwari	119
20	42	19	42	...	...	...	...	1	...	...	2	37	38	Swarka	120
22	63	17	63	...	...	...	...	5	...	...	...	50	23	Bansoli	121
15	30	15	30	...	...	...	...	...	...	...	...	46	45	Maona	122
95	181	89	181	...	...	...	...	6	...	...	...	179	168	Kanda Maikhura	123
25	45	23	44	...	...	...	...	2	1	...	...	41	28	Dhalkan Chuca	124
17	19	17	19	...	...	...	...	...	...	...	...	10	8	Gorkhuri Ulfada	125
86	69	32	65	...	...	...	...	54	4	1	...	64	54	Silangi	126
25	40	21	40	...	...	...	...	4	...	...	...	41	40	Sainji	127
24	45	22	45	...	...	...	...	2	...	...	...	43	26	Chamali	128
10	14	10	14	...	...	...	...	...	...	...	...	18	9	Ulfada	129
43	43	16	43	7	...	...	...	20	...	...	...	55	63	Dugdali	130
37	81	28	81	...	...	...	...	9	...	...	...	94	78	Bantoli	131
10	9	2	9	...	...	...	...	8	...	...	...	6	10	Biroli Laga Ghinta	132
10	16	8	16	...	...	...	...	2	...	...	...	10	19	Naoli Talli	133
56	45	44	42	1	...	...	3	11	...	3	9	68	77	Sonala	134
12	23	12	23	...	...	...	...	...	...	...	...	25	27	Sem	135
5	16	5	15	...	...	...	...	...	1	...	...	13	22	Rambori	136

2—कर्णप्रयाग तहसील (ग्रामीण)

1	2	3	4	5	6	7	8	9	10	11	12	13	14
137	हरकोटी	49.78	18	18	81	37	44	...	...	...	...	26	18
138	मंगरौली	51.80	28	28	147	73	74	...	...	6	9	61	16
139	तेरुना	41.68	27	27	111	58	53	20	15	11	8	45	10
140	चटग्याला	46.14	34	34	172	77	95	...	...	...	...	47	18
141	बनतोली	55.85	27	27	140	74	66	3	3	...	...	46	13
142	कण्डारा	58.68	57	57	261	149	112	24	19	1	...	101	37
143	जेटीभट कोटी	80.54	38	39	212	95	117	19	17	...	...	71	29
144	पलतांऊ	42.49	2	2	12	6	6	6	6	...	...	4	1
145	सुनाली	80.94	75	76	348	169	179	61	66	...	...	129	11
146	नौलीमल्ली	7.69	9	9	48	17	31	...	...	...	...	12	5
147	हिन्डोली	7.28	20	20	71	28	43	...	...	...	...	23	14
148	कोटी	55.44	10	10	47	23	24	...	...	...	...	14	3
149	ग्वाला	37.64	10	10	35	20	15	9	6	...	...	16	3
150	थिरपाक	108.86	41	61	381	256	125	142	24	20	20	254	35
151	पज्याणा	19.43	7	7	48	24	24	...	...	...	...	6	4
152	खरखोली	99.56	55	55	277	132	145	35	27	...	...	52	7
153	कमेडा	86.61	46	46	229	107	122	10	6	...	...	62	17
154	चमतोली	42.49	11	11	48	21	27	...	...	...	...	11	1
155	वरौन	83.77	11	11	50	28	22	...	...	...	...	16	5
न्याय पंचायत		16,217.31	7,741	7,858	36,958	16,813	20,145	3,128	3,290	16	18	9,696	3,454
गोड़हिया का योग													
न्याय पंचायत		2,594.74	1,108	1,145	5,539	2,580	3,039	328	337	...	...	1,565	659
कण्डारा का योग													
156	कनडुल मल्ला	85.80	67	67	314	139	175	21	24	...	...	89	27
157	कनडुल तल्ला	161.48	78	78	361	166	195	56	63	...	...	83	22
158	कांचुला	50.18	4	7	26	9	17	...	...	...	...	6	6
159	गनोली	56.66	16	24	120	56	64	...	...	...	...	26	2
160	वैरात	22.26	1	1	6	3	3	...	...	...	...	3	...
161	डोंयला	120.20	36	36	182	84	98	...	...	...	...	39	22
162	गैतसजाकटा	58 28	25	34	169	72	97	...	...	...	...	39	16
163	विडोली	50.18	20	20	107	46	61	...	...	...	...	31	14
164	कनखोली	30.35							गैर आबाद				
165	ग्वाड	161.48	49	49	232	108	124	14	11	...	...	71	25

RURAL PRIMARY CENSUS ABSTRACT

KARNAPRAYAG TAHSIL (RURAL)—2

15	16	17	18	19	20	21	22	23	24	25	26	27	28	2	1
14	23	12	23	...	...	...	...	2	...	...	...	23	21	Har Koti	137
30	41	17	41	...	...	...	...	13	...	...	...	43	33	Mangaroli	138
29	24	11	23	...	...	1	...	17	1	3	8	26	21	Tefana	139
...	...	...	...	...	...	...	...	...	...	36	61	41	34	Chatgayala	140
5	...	...	...	...	...	...	...	5	...	31	47	38	19	Bantoli	141
49	2	3	...	...	...	...	...	46	2	50	73	50	37	Kandara	142
34	15	8	15	...	...	...	...	26	...	17	53	44	49	Jait Bhat Koti	143
2	...	...	...	...	...	...	...	2	...	2	5	2	1	Palnau	144
10	1	...	...	...	...	...	...	10	1	75	125	84	53	Sunali	145
...	...	...	...	...	...	...	...	...	...	8	21	9	10	Nauli Malli	146
1	1	...	...	...	...	...	...	1	1	14	33	13	9	Hindoli	147
...	...	...	...	...	...	...	...	...	...	6	22	17	2	Koti	148
7	1	3	1	...	...	1	...	3	....	...	2	13	12	Gwala	149
85	60	47	57	...	...	...	...	38	3	...	6	171	59	Thirpak	150
...	...	...	...	...	...	...	...	...	...	14	15	10	9	Pazyana	151
62	...	61	...	...	...	...	...	1	...	5	17	65	128	Kharkholi	152
32	...	21	...	...	...	1	...	10	...	75	122	...	...	Kameda	153
12	19	12	19	...	...	...	...	...	...	...	...	9	8	Chamtoli	154
5	5	4	8	...	...	...	...	1	...	3	5	20	12	Baron	155
7,217	**10,112**	**5,606**	**10,048**	**8**	**1**	**66**	**6**	**1,537**	**57**	**303**	**1,483**	**9,293**	**8,550**	**Vikas Khand Narain Bagar**	
1,147	**1,853**	**980**	**1,848**	**1**	**1**	**1**	**...**	**165**	**4**	**7**	**5**	**1,346**	**1,181**	**Total of Kandara Nyay Panchayat**	
65	98	56	98	...	...	...	...	9	...	...	...	74	77	Kankhun Malla	156
76	108	71	108	...	...	...	...	5	...	...	...	90	87	Kankhun Talla	157
4	7	3	7	...	...	...	...	1	...	...	...	5	10	Kanchula	158
27	34	27	34	...	...	...	...	...	...	...	...	29	30	Ganoli	159
2	1	2	1	...	...	...	...	...	...	...	...	1	2	Bairat	160
37	57	35	57	...	...	...	...	2	...	1	3	46	38	Donthala	161
30	47	28	47	...	...	...	...	2	...	1	...	41	50	Gain Sajakata	162
22	31	18	31	...	...	...	...	4	...	...	...	24	30	Vidoli	163
														Kankholi	164
45	77	43	77	...	...	...	...	2	...	...	...	63	47	Gwar	165

ग्रामीण प्राथमिक जनगणना सार

2—कर्णप्रयाग तहसील (ग्रामीण)

1	2	3	4	5	6	7	8	9	10	11	12	13	14
166	फलोटा	29.14	15	15	97	39	58	...	...	...	...	27	14
167	कोला डुगी	96.72	42	42	169	80	89	3	5	...	...	62	24
168	सिमल्ट	44.11	18	18	98	42	56	...	...	...	...	22	19
169	सुवतोली	67.99	43	43	200	98	102	5	2	...	...	64	34
170	रिखौली	27.52	8	8	54	20	34	...	...	...	...	10	3
171	पारतोली	19.43	17	17	94	42	52	...	...	...	...	33	1
172	किमोली मल्ली	50.18	17	17	98	47	51	...	...	...	...	28	1
173	किमोली तल्ली	72.04	67	67	309	134	175	29	29	...	...	85	19
174	तलाई	50.18	12	12	80	28	52	10	17	...	...	21	9
175	नौसारी	48.16	19	19	100	44	56	10	10	...	...	22	6
176	बनगड़ी	65.97	10	11	52	17	35	...	...	...	...	15	25
177	बरसोलीवल्ली	36.42	24	24	114	60	54	1	...	...	...	41	9
178	बरसोली	30.35	13	15	90	50	40	8	...	...	...	21	16
179	धनसारी	63.94	38	38	149	62	87	...	...	...	...	51	46
180	जसेरा	125.86	80	80	401	171	230	53	64	...	...	107	35
181	कण्डारा	136.79	106	108	476	258	218	69	56	...	...	158	37
182	खत्याड़ी	46.54	52	52	259	113	146	...	...	...	...	80	50
183	कुनेथ	95.51	42	47	214	90	124	...	...	...	...	69	25
184	बरसोलीतल्ली	50.99	19	19	98	37	61	...	...	...	...	33	24
185	सरकारीसेरा	2.43						गैर आबाद					
186	कुण्डडुग्रा	136.38	18	23	108	51	57	...	...	...	...	27	17
187	स्थान किशुनपुर	256.18	19	19	104	53	51	22	22	...	...	18	17
188	सुनाई	25.90	35	35	173	78	95	15	18	...	...	61	21
189	थाला	16.19	4	4	26	9	17	...	...	...	...	6	2
190	पांडुली	89.84	29	29	144	62	82	...	...	...	...	37	27
191	हयूना	29.54	8	8	52	22	30	...	...	...	...	15	10
192	थराली ग्वाड़	15.38	13	13	47	29	18	2	...	...	...	20	2
193	रैगाव	6.88	5	7	37	13	24	...	...	...	...	5	3
194	गुनीसर सेरा	13.76	6	6	26	12	14	...	...	...	...	...	...
195	सेरापन खुरी	46.95	33	33	153	56	97	10	16	...	...	40	29

RURAL PRIMARY CENSUS ABSTRACT

KARNAPRAYAG TAHSIL (RURAL)—2

15	16	17	18	19	20	21	22	23	24	25	26	27	28	2	1
20	37	19	37	...	...	...	...	1	...	...	...	19	21	Falota	166
29	49	14	49	...	...	...	...	15	...	...	...	51	40	Kola Dungari	167
15	38	14	37	...	...	...	...	1	1	...	...	27	18	Simalt	168
36	69	32	69	...	...	...	...	4	...	4	...	58	33	Subtoli	169
7	16	7	16	...	...	...	...	...	...	...	1	13	17	Rikholi	170
20	34	20	34	...	...	...	...	...	...	...	...	22	18	Partoli	171
19	31	17	31	...	...	...	...	2	...	...	...	28	20	Kimoli Malli	172
65	121	60	121	...	...	...	...	5	...	...	...	69	54	Kimoli Talli	173
12	31	11	31	...	...	...	...	1	...	...	...	16	21	Talai	174
23	33	23	33	...	...	...	...	...	...	...	...	21	23	Nausari	175
6	13	1	13	...	...	...	...	5	...	...	...	11	22	Bangari	176
29	41	29	41	...	...	...	...	...	...	...	...	31	13	Bansoli Walli	177
36	26	7	26	1	...	...	...	28	...	1	...	13	14	Barmoli	178
24	52	17	52	...	...	...	...	7	...	...	...	38	35	Dhansari	179
77	146	65	146	...	...	...	...	12	...	...	...	94	84	Jasera	180
150	155	140	155	...	...	...	...	10	...	...	...	108	63	Kandara	181
45	84	30	81	...	1	...	...	15	2	...	...	68	62	Khatiyari	182
46	78	41	78	...	...	...	...	5	...	...	...	44	46	Kunet h	183
16	37	13	37	...	...	...	...	3	...	...	...	21	24	Bansoli Talli	184
							Uninhabited							Sarkari Sera	185
20	39	19	39	...	...	...	...	1	...	...	...	31	18	Kund Dungra	186
30	36	29	35	...	...	...	...	1	1	...	...	23	15	Syan Kishunpur	187
31	55	20	55	...	...	...	...	11	...	...	...	47	40	Sunai	188
4	13	4	13	...	...	...	...	...	...	...	...	5	4	Thala	189
18	46	15	46	..	...	...	...	3	...	...	1	44	35	Panduli	190
8	20	7	20	...	...	...	...	1	...	...	...	14	10	Hayuna	191
19	13	15	13	...	...	1	...	3	...	...	...	10	5	Thagli Gwar	192
6	10	4	10	...	...	...	...	2	...	...	...	7	14	Raigaon	193
5	13	5	13	...	...	...	...	...	...	...	...	7	1	Gunisar Sera	194
23	57	19	57	...	...	...	...	4	...	...	...	33	40	Serapan Khuri	195

2—कर्णप्रयाग तहसील (ग्रामीण)

1	2	3	4	5	6	7	8	9	10	11	12	13	14
न्याय पंचायत		1,396.63	854	860	3,937	1,737	2,200	287	302	3	1	1,084	352
जखपटयून का योग													
196	भटियानी	33.19	83	83	366	166	200	64	69	...	...	137	22
197	भुन कवानी ग्वाड़	21.04	23	23	120	45	75	...	...	...	...	28	16
198	सुनभी	44.92	40	40	197	88	109	4	3	...	...	61	20
199	मोलीलगा कोट	11.33	3	3	13	7	6	...	...	...	...	5	1
200	कोथरा	17.40	32	32	133	56	77	1	2	...	...	38	21
201	कोठली	94.30	61	61	285	130	155	39	40	1	...	96	12
202	कोट	62.32	38	38	185	78	107	...	...	...	...	42	16
203	चिरखुन	78.92	84	84	386	145	241	...	...	...	...	110	51
204	सैंज	55.44	29	29	130	63	67	...	...	...	...	33	12
205	जाख लगा सैन	32.38	20	20	118	53	65	22	21	...	...	30	15
206	पैना	3.64	1	1	3	2	1	...	...	...	...	1	1
207	कफारतीर	53.02	39	39	155	63	92	...	...	...	...	49	17
208	बेयारा	27.52	38	38	181	79	102	...	...	...	...	53	14
209	गैरसारी	1.62						गैर आबाद					
210	लोदला	54.63	27	27	151	66	85	...	...	...	...	44	13
211	फारकोट	9.31	14	14	79	36	43	...	...	...	...	20	5
212	नलगाँव	20.24	16	20	87	44	43	29	37	2	1	16	4
213	खैतोली लगा चोपता	26.31	2	3	4	4	...	...	...	...	...	4	...
214	सोल्टा	13.76	13	14	66	26	40	...	...	...	...	18	12
215	तुनेड़ा	40.47	39	39	171	76	95	8	9	...	...	36	10
216	चोपता	114.13	105	105	442	206	236	45	46	...	...	111	44
217	भैंसवाड़ा ग्वाड़	3.64						गैर आबाद					
218	रैंस	231.89	98	98	415	185	230	75	75	...	...	82	22
219	तोलियान	30.76											
220	कुश	56.25	14	14	69	32	37	...	..	...	...	15	1
221	मुहर	30.35						गैर आबाद					
222	भगोटा	227.85	35	35	181	87	94	...	...	...	...	55	23
न्याय पंचायत		4,280.98	1,589	1,657	7,888	3,648	4,240	793	857	8	1,957	826	...
थापली सेरा का योग													
223	वामनगाँव तल्ला	107.65	68	68	354	153	201	48	62	...	...	83	30
224	वामनगांव मल्ला	39.66	22	22	114	49	65	4	5	...	...	25	15

RURAL PRIMARY CENSUS ABSTRACT

KARNAPRAYAG TAHSIL (RURAL)—2

15	16	17	18	19	20	21	22	23	24	25	26	27	28	2	1
614	**420**	**426**	**417**	**6**	**...**	**17**	**...**	**165**	**3**	**155**	**797**	**967**	**983**	**Total of Jakhpatyun Nyay Panchayat**	
66	1	33	...	4	...	15	...	14	1	13	129	87	70	Bhatiyana	196
7	...	2	...	...	...	...	...	5	...	9	44	29	31	Bhool Quwani Gwar	197
39	...	25	...	2	...	...	...	12	...	1	60	48	49	Sunbhi	198
3	...	2	...	...	...	...	...	1	...	...	3	4	3	Moli Laga Kot	199
22	...	19	...	...	...	...	...	3	...	2	50	32	27	Kothara	200
65	1	46	1	...	...	...	...	19	...	2	103	63	51	Kothali	201
25	7	16	7	...	...	...	...	9	...	23	65	30	35	Kot	202
30	...	12	...	...	...	...	...	18	...	22	114	93	127	Chirkhun	203
21	35	17	35	...	...	...	...	4	...	...	...	42	32	Saij	204
25	21	15	21	...	...	1	...	9	...	...	2	28	42	Jakh Laga Saiz	205
...	...	...	...	...	...	...	...	...	...	2	...	...	1	Paina	206
5	...	...	...	...	...	1	...	4	...	27	60	31	32	Kafartir	207
11	...	4	...	...	...	...	...	7	...	26	62	42	40	Bethara	208
								Uninhabited						Gairsari	209
23	35	17	35	...	...	...	...	6	...	5	16	38	34	Lodala	210
17	15	15	15	...	..	...	...	2	...	1	13	18	15	Farkot	211
25	19	11	18	...	...	...	...	14	1	...	9	19	15	Nalgaon	212
4	...	1	...	...	...	...	...	3	...	...	...	...	...	Khaitoli Laga Chopata	213
7	19	7	19	...	...	...	...	...	...	...	...	19	21	Solta	214
33	56	31	56	...	...	...	...	2	...	...	...	43	39	Tunera	215
99	106	80	105	...	...	...	...	19	1	...	22	107	108	Chopta	216
								Uninhabited						Bhaiswada Gwar	217
80	94	68	94	...	...	...	...	12	...	...	...	105	136	Rains	218
								Uninhabited						Toliyan	219
6	11	5	11	...	...	...	...	1	...	...	5	26	21	Kush	220
								Uninhabited						Mahar	221
1	...	...	...	...	...	...	...	1	...	23	40	63	54	Bhangota	222
1,624	**2,122**	**1,133**	**2,102**	**...**	**...**	**7**	**1**	**484**	**19**	**27**	**58**	**1,997**	**2,060**	**Total of Thapali Sera Nyay Panchayat**	
54	98	39	98	...	...	1	...	14	...	...	...	99	103	Bamangaon Talla	223
19	35	12	35	...	...	...	...	7	...	...	...	30	30	Bamangaon Malla	224

ग्रामीण प्राथमिक जनगणना सार

2—कर्णप्रयाग तहसील (ग्रामीण)

1	2	3	4	5	6	7	8	9	10	11	12	13	14
225	मथोनी	96.32	39	39	153	66	87	27	25	...	...	39	22
226	चूला कोट	97.13	27	27	106	40	66	4	6	...	...	26	27
227	बुसक्वाली	161.88	57	57	298	121	177	10	8	...	...	78	40
228	घन्डियाल	162.28	87	87	401	175	226	54	54	...	...	107	40
229	स्वार्का	23.47	18	18	96	44	52	22	18	...	...	23	14
230	कला कोट	31.16				गैर आबाद							
231	सिरोली	114.93	18	18	64	34	30	5	6	...	...	10	6
232	कोलीलगा खगेली	66.37	5	5	24	8	16	8	16	...	...	5	...
233	खण्डरा	99.56	33	33	162	66	96	...	...	...	...	48	29
234	रतूडा	222.18	95	120	509	209	300	44	52	...	...	113	92
235	थापली	82.96	47	47	199	93	106	21	20	...	...	56	26
236	नौली गूँठ	150.95	25	25	124	56	68	14	19	...	...	41	23
237	सालियाना मल्ला	48.16	28	28	118	50	68	11	14	...	...	31	9
238	बनियास	84.58	33	33	167	76	91	75	88	...	...	44	5
239	धारकोटलगावनियास	29.95	33	34	167	66	101	5	10	...	...	41	23
240	ललोटी	4.86	2	2	9	3	6	...	...	...	...	2	4
241	खगेली	38.85	27	28	146	80	66	16	12	...	...	30	18
242	भटोली लगा टोप	37.64	33	33	139	73	66	37	43	...	...	43	11
243	क्वागर	8.50	13	13	55	20	35	...	...	2	5	18	13
244	खोटा लगा टोप	51.80				गैर आबाद							
245	तोप	183.73	110	110	548	280	268	51	40	2	3	125	46
246	सेम	159.45	72	72	347	166	181	39	36	...	...	98	39
247	नैल	44.11	19	19	100	43	57	...	...	...	...	19	7
248	एरवाड़ी	250.51	40	40	220	88	132	11	11	...	...	45	28
249	सिमतोली	146.91	21	21	107	45	62	9	12	...	...	28	3
250	ग्वार खेत	120.20	20	20	74	26	48	...	...	...	...	15	13
251	सिरपा	96.72	22	22	112	56	56	...	...	...	...	37	3
252	सलियानातल्ला	26.31				गैर आबाद							
253	सीरी	94.70	57	57	254	102	152	36	46	...	...	50	26
254	कोलसो	165.52	71	79	380	228	152	16	25	...	...	98	23
255	बगोशी	83.77	81	85	453	265	188	47	49	...	...	104	17
256	अंगेछा	5.26				गैर आबाद							

RURAL PRIMARY CENSUS ABSTRACT

KARNAPRAYAG TAHSIL (RURAL)—2

15	16	17	18	19	20	21	22	23	24	25	26	27	28	2	1
29	57	28	57	...	...	...	...	1	...	...	...	37	30	Matholi	225
14	45	13	45	...	...	...	...	1	...	...	...	26	21	Choolakot	226
42	95	34	95	...	...	...	...	8	...	...	...	79	82	Buskwali	227
88	158	78	158	...	...	...	...	10	...	...	...	87	68	Ghindiyal	228
19	33	19	33	...	...	...	...	...	...	...	...	25	19	Swarka	229
						Uninhabited								Kalakot	230
14	23	8	23	...	...	...	...	6	...	...	...	20	7	Siroli	231
5	8	5	8	...	...	...	...	...	...	...	...	3	8	Koli Laga Khagoli	232
27	53	24	52	...	...	...	...	3	1	...	...	39	43	Khandra	233
63	156	50	155	...	...	...	...	13	1	...	...	146	144	Ratoora	234
48	56	35	55	...	...	...	...	13	1	...	...	45	50	Tnapali	235
24	28	19	28	...	...	...	...	5	...	...	...	32	40	Nauli Gooth	236
25	36	15	36	...	...	...	...	10	...	...	...	25	32	Saliyana Malla	237
40	53	39	53	...	...	...	...	1	..	...	...	36	38	Baniyas	238
23	58	22	57	...	...	...	...	1	1	...	...	43	43	Dharkot Laga Baniyas	239
...	4	...	4	...	...	...	...	...	...	...	...	3	2	Laloti	240
48	31	18	31	...	...	...	...	30	...	...	...	32	35	Khagali	241
42	41	26	41	...	...	...	...	16	...	...	...	31	25	Bhatoli Laga Top	242
9	17	4	17	...	...	...	...	5	...	...	...	11	18	Qwagar	243
						Uninhabited								Khageta Laga Top	244
129	158	125	158	...	...	...	...	4	...	...	...	151	110	Top	245
57	46	55	45	...	...	...	...	2	1	1	...	108	135	Sem	246
11	18	7	18	...	...	...	...	4	...	...	...	32	39	Nail	247
28	34	26	34	...	...	...	...	2	...	...	...	60	98	Yeryadi	248
31	39	31	39	...	...	...	...	...	...	...	...	14	23	Simtoli	249
6	28	5	28	...	...	...	...	1	...	...	1	20	19	Gwar Khet	250
22	39	17	39	...	...	...	...	5	...	...	...	34	17	SirPa	251
						Uninhabited								Silyana Talla	252
37	77	35	77	...	...	...	...	2	...	..	...	65	75	Siri	253
156	78	28	75	...	...	...	...	128	3	...	...	72	74	Kolson	254
172	87	56	83	...	...	...	...	116	4	...	...	93	101	Bagoshi	255
						Uninhabited								Angecha	256

2—कर्णप्रयाग तहसील (ग्रामीण)

1	2	3	4	5	6	7	8	9	10	11	12	13	14
257	चूला	88.63	54	59	264	108	156	21	21	...	...	53	19
258	सूना	32.38	8	8	34	17	17	...	...	...	...	8	1
259	जेन्टा	44.72	15	15	60	34	26	1	1	...	...	25	7
260	भटियाला	158.24	28	38	171	93	78	20	25	...	...	47	13
261	पूर्ना	40.87	21	21	80	37	43	...	...	...	...	19	7
262	कोटी	293.81	84	84	417	193	224	71	66	...	...	106	39
263	चिरमोली	6.07						गैर आबाद					
264	धतूड़ा	78.51	34	34	169	71	98	5	8	...	...	39	23
265	त्रिकोट	39.26	12	13	74	31	43	...	...	...	...	18	6
266	गवनी	97.94	48	58	304	135	169	16	12	...	...	90	36
267	कफोली तल्ली	74.87	10	10	44	19	25	3	6	...	...	11	6
268	कफोली मल्ली	107.65	52	55	271	129	142	42	41	...	...	59	17
न्याय पंचायत		**2,039.04**	**1,133**	**1,139**	**5,539**	**2,585**	**2,954**	**479**	**498**	**8**	**4**	**1,515**	**457**
भगोती का योग													
269	नलगाँव सिंडुर	67.99	43	45	150	69	81	1	...	...	...	44	17
270	कंडवालगांव	133.96	73	73	382	173	209	56	56	...	...	114	50
271	बीथयाला	331.85	53	53	253	115	138	3	2	...	...	63	1
272	झिझौरी	162.69	114	114	585	264	321	59	58	...	...	123	...
273	बुडेरा	75.68	31	31	155	85	70	14	9	...	...	47	...
274	देवली लगा छेकुड़ा	85.39	32	32	169	81	88	29	28	...	...	55	18
275	मनोड़ा	24.28	40	40	180	83	97	...	...	...	...	52	20
276	छेकुड़ा	93.08	56	56	276	126	150	29	17	...	...	93	36
277	सिलोडी	44.52	35	39	179	70	109	...	...	...	...	42	7
278	गण्डीक तल्ला	27.92	28	28	106	48	58	9	6	...	...	29	6
279	गण्डीक मल्ला	46.54	24	24	109	36	73	...	...	...	...	22	19
280	मोणा	47.35	55	55	258	112	146	...	...	...	...	61	19
281	मजियावा	6.07	1	1	2	1	1	...	...	...	...	1	...
282	भगोती	104.82	65	65	315	128	187	8	11	...	...	80	39
283	केवट तल्ला	44.92	149	149	584	353	231	90	91	8	4	270	108
284	केवट मल्ला	31.16	22	22	114	56	58	1	2	...	...	23	12
285	रतनी	38.04	17	17	108	47	61	5	2	...	...	29	10
286	केथो	25.50	21	21	103	46	57	..	...	...	...	33	21

RURAL PRIMARY CENSUS ABSTRACT

KARNAPRAYAG TAHSIL (RURAL)—2

15	16	17	18	19	20	21	22	23	24	25	26	27	28	2	1
44	55	37	55	...	...	...	...	7	...	...	...	64	101	Choola	257
7	2	6	2	...	...	...	...	1	...	...	...	10	15	Suna	558
16	10	5	8	...	...	...	...	11	2	1	...	17	16	Jainta	259
51	39	28	36	...	...	...	...	23	3	...	1	42	38	Bhatiyala	260
12	17	9	17	...	...	...	...	3	...	...	1	25	25	Poorna	261
83	139	75	138	...	...	...	...	8	1	...	...	110	85	Koti	262
									Uninhabited					Chirmoli	263
28	45	26	45	...	...	...	...	2	...	...	...	43	53	Dhatoora	264
9	13	7	13	...	...	...	...	2	...	...	...	22	30	Trikot	265
39	58	28	57	...	...	2	...	9	1	12	26	84	85	Gawani	266
8	6	6	6	...	...	2	...	...	...	...	3	11	16	Kafoli Talli	267
45	49	33	48	...	...	2	1	10	...	13	26	71	67	Kafoli Malli	268
1,060	1,507	804	1,494	1	...	23	...	232	13	52	55	1,473	1,392	**Total of Bhagoti Nyay Panchayat**	
41	48	19	48	...	...	1	...	21	...	...	...	28	33	Nalgaon Sikhur	269
67	120	57	120	...	...	2	...	8	...	...	...	106	89	Kandalgaon	270
47	37	43	37	...	...	2	...	2	...	...	...	68	101	Bainiyala	271
103	47	94	47	...	...	...	...	9	...	37	28	124	246	Jijori	272
39	24	38	24	...	...	...	...	1	...	...	...	46	46	Budera	273
37	53	34	52	...	...	...	...	3	1	...	1	44	34	Dewali Laga Chekura	274
27	54	16	54	...	...	...	...	11	...	5	1	51	42	Manora	275
24	88	22	87	1	...	...	...	1	1	6	5	96	57	Chekuna	276
18	66	16	66	...	...	...	...	2	...	1	...	51	43	Silodi	277
14	34	12	34	...	...	...	...	2	...	...	...	34	24	Gandik Talla	278
15	41	12	41	...	...	...	...	3	...	...	...	21	32	Gandik Malla	279
34	91	28	90	...	...	1	...	5	1	...	3	78	47	Maona	280
...	1	...	1	...	...	...	...	...	...	1	...	...	...	Majiyara	281
45	113	39	112	...	...	...	...	6	1	...	...	83	74	Bhagoti	282
151	87	26	79	...	...	13	...	112	8	1	12	201	132	Kewat Talla	283
17	30	12	30	...	...	...	...	5	...	...	...	39	28	Kewat Malla	284
20	32	12	32	...	...	2	...	6	...	...	...	27	29	Ratani	285
13	38	8	37	...	...	1	...	4	1	...	...	33	19	Kesho	286

2—कर्णप्रयाग तहसील (ग्रामीण)

1	2	3	4	5	6	7	8	9	10	11	12	13	14
287	गडसीर	123 84	87	87	459	191	268	4	2	...	...	114	47
288	बूंगा	131.12	55	55	288	136	152	60	74	...	...	59	8
289	किमोली सिरपुर	248.89	113	113	636	304	332	110	122	...	...	129	7
290	सुदा	77.79	5	5	26	9	17	...	...	...	...	5	5
291	स्वान मल्ला	26.31	8	8	56	27	29	1	...	...	...	18	3
292	बुवारकोट	36.42	6	6	46	25	21	...	...	...	...	9	4
न्याय पंचायत नारायण बगड़ का योग		2,762.89	1,630	1,630	7,015	3,242	3,803	637	676	...	...	1,928	657
293	नैल लगा चल्यापानी	19.83	3	3	14	4	10	3	3	...	...	2	1
294	दोब लगा चल्यापानी	13.76	1	1	3	1	2	1	2	...	...	...	...
995	अरखंड	48.56	42	42	121	57	64	13	9	...	...	26	8
296	गैरयान लगा डुगरी	3.64					गैर आबाद						
297	डुगरी	498.59	196	196	816	387	429	77	86	...	...	232	61
298	चल्या पानी	24.28	24	24	133	61	72	5	10	...	...	33	8
299	जाख	43.30	36	36	157	63	94	...	...	...	...	36	13
300	थिरोता ग्वाड़	17.40	4	4	17	5	12	...	...	...	...	3	2
301	सीरी	54.23	29	29	136	50	86	...	...	...	...	33	4
302	कोठली ग्वाड़	14.57	4	4	22	9	13	...	...	...	...	7	3
303	बेरगाँव	89.44	30	30	122	54	68	13	20	...	...	21	9
304	जुनेर	106.84	74	74	300	142	158	28	26	...	...	84	10
305	गुलोता	43.71	11	11	61	26	35	26	35	...	...	14	1
306	परखाल	35.21	10	10	49	18	31	11	18	...	...	10	5
307	असेड़	114.13	79	79	372	168	204	79	88	...	...	90	28
308	डोल	6.48	2	2	10	4	6	...	...	...	...	4	2
309	मानूर	28.33	25	25	116	44	72	..	...	...	...	24	8
310	टेंटुरा	22.66	15	15	82	38	44	...	...	...	...	21	6
311	नारायण बगड़	13.76	66	66	159	115	44	1	...	...	...	102	19
312	पाल्लनी	133.96	80	80	301	139	162	21	19	...	...	85	34
313	आली	11.33	10	10	40	19	21	8	4	...	...	15	11
314	बेडुला	72 44	24	24	128	60	68	11	13	...	...	35	7
315	लोगुना	12,14	14	14	68	36	32	...	...	...	...	13	9
316	नेगी लगा बेडुला	23.07	12	12	58	24	34	...	...	...	...	13	11

RURAL PRIMARY CENSUS ABSTRACT

KARNAPRAYAG TAHSIL (RURAL)—2

15	16	17	18	19	20	21	22	23	24	25	26	27	28	2	1
83	138	64	138	...	...	...	...	19	...	1	...	107	130	Gadsir	287
69	99	64	99	...	...	...	...	5	...	...	...	67	53	Boonga	288
167	220	163	220	...	...	...	...	4	...	...	...	137	112	Kimoli Sirpur	289
6	10	5	10	...	...	...	...	1	...	...	...	3	7	Suda	290
11	21	9	21	...	...	1	...	1	...	...	...	16	8	Swan Malla	291
12	15	11	15	...	...	...	...	1	...	...	...	13	6	Bwar Kot	292
1,354	1,760	1,049	1,750	...	...	13	2	292	8	39	554	1,849	1,489	**Total of Narayan Bagar Nyay Panchayat**	
3	...	3	...	...	...	...	...	...	...	...	3	1	7	Nail Laga Chaliapani	293
1	1	1	1	...	...	...	...	...	...	...	...	...	1	Dova Laga Chaliapani	294
18	...	16	...	...	...	...	...	2	...	...	36	39	28	Arkhand	295
						Uninhabited								Gairya Laga Dugri	296
184	...	155	...	...	...	2	...	27	...	2	277	201	152	Dungari	297
24	39	20	39	...	...	...	...	4	...	...	7	37	26	Chaliya Pani	298
27	35	23	35	...	...	...	...	4	...	...	25	36	34	Jakh	299
3	4	3	4	...	...	...	...	...	...	...	1	2	7	Thirota Gwal	300
22	...	18	...	...	...	...	...	4	...	1	48	27	38	Siri	301
3	...	3	...	...	...	...	...	...	...	...	6	6	7	Kothali Gwad	302
14	35	13	34	...	...	...	1	1	...	7	7	33	26	Bergaon	303
55	...	40	...	...	...	3	...	12	...	...	100	87	58	Juner	304
14	...	12	...	...	...	...	...	2	...	...	21	12	14	Guleto	305
9	21	9	21	...	...	...	...	...	...	...	...	9	10	Parkhal	306
79	142	67	142	...	...	...	...	12	...	1	...	88	62	Aser	307
1	4	1	4	...	...	...	...	...	...	...	...	3	2	Daul	308
7	27	3	27	...	...	1	...	3	...	13	13	24	32	Manoor	309
7	17	3	16	...	...	...	...	4	1	2	2	29	25	Tentura	310
58	18	9	17	...	...	...	...	49	1	...	...	57	26	Narain Bagar	311
50	100	38	100	...	...	...	...	12	...	...	...	89	62	Palchani	312
4	11	1	11	...	...	1	...	2	...	...	...	15	10	Aali	313
21	46	19	46	...	...	1	...	1	...	...	...	39	22	Bedula	314
9	18	8	18	...	...	...	...	1	...	...	1	27	13	Leguna	315
15	19	10	19	...	...	...	...	5	...	...	...	9	15	Nainilaga Bedula	316

ग्रामीण प्राथमिक जनगणना सार

2—कर्णप्रयाग तहसील (ग्रामीण)

1	2	3	4	5	6	7	8	9	10	11	12	13	14
317	चिरोल लगा बेदुला	27.11	8	8	42	16	26	...	...	...	...	8	9
318	मीन	86.61	90	90	325	143	182	25	32	...	...	71	6
319	पन्ती	47.35	77	77	204	141	63	15	10	...	...	107	18
320	कौब	228.25	208	208	1,011	434	577	168	183	...	...	285	110
321	स्वान तल्ला	57.06	46	46	213	100	113	...	...	...	...	44	9
322	रौठिणा मल्ला	23.88	8	8	44	17	27	...	...	...	...	6	5
323	रौठिया तल्ला	8.90					गैर आबाद						
324	विनवालगाँव	18.36	17	17	78	33	45	...	...	...	...	17	13
325	नौया	48.56	1	1	7	4	3	...	...	...	...	4	2
326	विनायक	21.04	47	47	213	83	130	16	17	...	...	41	41
327	पाती मल्ली	17.81	18	18	86	39	47	8	6	...	...	28	9
328	जखवाल कोट	47.75	8	8	45	19	26	...	...	...	...	11	6
329	पाली तल्ली	7.69	11	11	56	24	32	...	...	...	...	16	8
330	बैनोली तल्ली	59.90	95	95	404	204	200	23	21	...	...	132	47
331	घेरवुंगा	36.02					गैर आबाद						
332	हंसकोटी	269.53	67	67	342	164	178	69	59	...	...	90	31
333	ग्वाड़लगा गढ़कोट	19.83	6	6	30	9	21	...	...	...	...	5	2
334	मरोड़ा	148.93	47	47	266	122	144	...	...	...	...	62	8
335	गढकोट	39.66	35	35	143	67	76	...	...	...	...	45	18
336	कसोला	78.92	36	36	171	71	100	16	15	...	...	64	18
337	नौंगाँव	23.07	14	14	80	28	52	...	...	...	...	19	7
न्याय पंचायत हरमनी का योग		**3,22,103**	**1,427**	**1,427**	**7,010**	**3,101**	**3,909**	**604**	**638**	**1**	**5**	**1,647**	**503**
338	भिरतोली	78.11	7	7	30	15	15	9	11	...	...	9	1
339	हरमनीतल्ली	82.56	34	34	152	61	91	6	6	...	...	28	13
340	बीनागाँव	25.90	31	31	97	56	41	6	1	1	4	46	18
341	झगोरगाँव	36.83	34	34	138	60	78	28	40	...	...	25	5
342	डांगतोली	60.30	43	43	204	93	111	...	...	...	...	49	14
343	हरमनी मल्ली	45.73	30	30	172	67	105	5	13	...	...	26	17
344	बामनगाँव	20.24	15	15	79	28	51	...	...	...	...	14	8
345	सुनसारी	8.90	5	5	26	11	15	2	1	...	...	5	14
346	छमाली	7.28	9	9	45	23	22	...	...	...	...	16	8
347	कण्डवगड़	27.52					गैर आबाद						

RURAL PRIMARY CENSUS ABSTRACT

KARNAPRAYAG TAHSIL (RURAL)—2

15	16	17	18	19	20	21	22	23	24	25	26	27	28	2	1
9	17	7	17	...	...	...	...	2	...	...	...	7	9	Chiron Laga Bedula	317
52	95	42	95	...	...	2	...	8	...	6	2	85	85	Meen	318
97	23	21	20	...	...	2	1	74	2	6	5	38	35	Panti	319
168	342	154	340	...	...	...	...	14	2	...	...	266	235	Kaub	320
46	76	44	76	...	...	...	...	2	...	...	...	54	37	Swan Talla	321
2	17	2	17	...	...	...	...	...	...	...	...	15	10	Rithiya Malla	322
								Uninhabited						Rithiya Talla	323
5	28	4	28	...	...	...	...	1	...	...	...	28	17	Vinwalgaon	324
1	3	1	3	...	...	...	...	...	...	...	...	3	...	Nautha	325
19	84	19	84	...	...	...	...	...	...	...	...	64	46	Binayak	326
12	29	10	29	...	...	...	...	2	...	...	...	27	18	Pali Malli	327
5	12	4	12	...	...	...	...	1	...	...	...	14	14	Jakhwal Kot	328
6	19	4	19	...	...	...	...	2	...	...	...	18	13	Pali Tali	329
90	126	72	126	...	...	1	...	17	...	...	...	114	74	Bainoli Talla	330
								Uninhabited						Gherbunga	331
78	110	70	110	...	...	...	...	8	...	...	...	86	68	Hans Koti	332
5	10	5	10	...	...	...	...	...	...	...	...	4	11	Gwai Laga Garh Kot	333
60	90	52	90	...	...	...	...	8	...	...	...	62	54	Marora	334
31	54	27	54	...	...	...	...	4	...	...	...	36	22	Gar Kot	335
29	60	25	58	...	...	...	...	4	2	1	...	41	40	Kansola	336
11	28	11	28	...	...	...	...	...	...	...	...	17	24	Naugaon	337
1,418	2,450	1,214	2,437	...	...	5	3	199	10	22	14	1,661	1,415	Total of Harmani Nyay Panchayt	
8	8	7	8	...	...	...	...	1	...	...	...	7	7	Bhirtoli	338
28	62	28	62	...	...	...	...	...	...	1	...	32	29	Harmani Talli	339
40	25	10	23	...	...	1	2	29	...	...	...	16	16	Binagaon	340
38	61	35	59	...	...	...	...	3	2	...	...	22	17	Jhagorgaon	341
32	67	32	67	...	...	...	...	...	...	...	...	61	44	Dang Toli	342
29	69	29	69	...	...	...	...	...	...	...	...	38	36	Harmani Malli	343
8	30	8	30	...	...	...	...	...	...	...	...	20	21	Bamangoan	344
5	9	4	9	...	...	...	...	1	...	...	...	6	6	Sunsari	345
10	18	9	18	...	...	...	...	1	...	...	...	13	4	Chapali	346
								Uninhabited						Kundhagar	347

2—कर्णप्रयाग तहसील (ग्रामीण)

1	2	3	4	5	6	7	8	9	10	11	12	13	14
348	एखाडी	39,66	25	25	126	64	62	...	...	...	...	40	9
349	देवपुरी	114.53	38	38	173	67	106	6	14	...	...	29	19
350	नीलाडी	38.04	33	33	179	83	96	23	25	...	...	41	10
351	ईडा	28.33	15	15	86	58	28	2	1	...	...	12	4
352	पोखरा	30.35	2	2	24	9	15	9	15	...	...	2	...
353	करचोला	9.31					गैर आबाद						
354	नाबली	36.83	32	32	158	67	91	...	...	...	...	38	2
355	सनेड	215.30	38	38	183	81	102	6	5	...	...	37	7
356	ज्यूडा	79.73	40	40	246	130	116	62	39	...	...	56	31
357	अगोठा	16.19	13	13	56	25	31	...	...	...	...	20	6
358	मालपुर	9.31	7	7	38	19	19	...	...	...	..	15	2
359	स्यूटा	80.94	14	14	48	24	24	...	...	...	...	7	3
360	खैनोली	140.03	92	92	435	192	243	80	93	...	...	90	8
361	मैंदानी	104.01	52	52	246	110	136	...	...	...	...	57	9
362	बासिता	73.66	14	14	70	28	42	21	20	...	...	14	7
363	मेलालगा अगोठ	53 83	26	26	133	52	81	...	...	...	...	31	14
364	तितराखोली	10.52					गैर आबाद						
365	माललगा ज्यूडा	16 19	18	18	79	31	48	...	...	...	...	24	11
366	आगरचिमनी	61.51	10	10	50	26	24	...	...	...	...	16	3
367	ल्यूला	58.68	13	13	81	33	48	...	...	...	...	22	6
368	मलतुरा	13.76	3	3	20	7	13	...	...	...	...	4	3
369	घारवारम	178.47	63	63	321	141	180	37	31	...	...	87	9
370	नापतोल	133.15	41	41	219	101	118	37	32	...	...	42	8
371	गैरवारम	132,74	56	56	282	114	168	18	26	...	...	47	4
372	रैई	125.86	45	45	236	100	136	17	23	...	...	58	6
373	सेमल	14 57	2	2	16	9	7	...	...	...	...	6	...
374	जबरकोट	36 83	29	29	147	66	81	12	10	...	...	41	18
375	ककड़तोली	12 95	1	1	7	...	7	...	...	...	...	...	...
376	तातपुर	21.45	19	19	103	44	59	...	...	...	...	27	16
377	बडयून	5 67	6	6	41	20	21	...	..	...	...	11	7
378	पारतोली	25 50	37	37	178	82	96	32	32	...	...	44	12

RURAL PRIMARY CENSUS ABSTRACT

KARNAPRAYAG TAHSIL (RURAL)—2

15	16	17	18	19	20	21	22	23	24	25	26	27	28	2	1
30	41	25	41	...	...	...	...	5	...	...	1	34	20	Bhyari	348
24	60	23	60	...	...	...	...	1	...	...	...	43	46	Deopuri	349
39	62	35	62	...	...	...	...	4	...	...	...	44	34	Niladi	350
50	20	14	19	...	...	...	...	36	1	...	...	8	8	Irra	351
5	10	5	10	...	...	...	...	...	...	...	...	4	5	Pokhara	352
						Uninhabited								Karchaula	353
26	49	25	49	...	...	...	...	1	...	...	...	41	42	Nawali	354
35	69	35	69	...	...	...	...	...	...	...	...	46	33	Saner	355
49	66	49	66	...	...	...	...	...	...	...	...	81	50	Jyooda	356
11	18	11	18	...	...	...	...	...	...	...	...	14	13	Anagotha	357
7	11	7	11	...	...	...	...	...	...	...	...	12	8	Salpur	358
13	17	12	17	...	...	...	...	1	...	...	...	11	7	Syoota	359
107	151	99	151	...	...	...	...	8	...	...	...	85	92	Khanoli	360
53	85	53	85	...	...	...	...	...	...	..	...	57	51	Maiduni	361
14	24	14	24	...	...	...	...	...	...	...	...	14	18	Basina	362
23	41	23	41	...	...	...	...	...	...	...	...	29	40	Bhela Laga Agonth	363
						Uninhabited								Titara Kholi	364
12	27	10	27	...	...	...	...	2	...	...	...	19	21	Malaga Jyoora	365
8	13	8	13	...	...	...	...	...	...	...	...	18	11	Aagarchimauı	366
15	34	14	34	...	...	...	...	1	...	...	...	18	14	Jyoola	367
2	11	1	11	...	...	...	...	1	...	...	...	5	2	Mal Tura	368
62	120	52	119	...	...	3	1	7	...	1	2	78	58	Dharvāram	369
54	71	48	71	...	...	...	...	6	...	...	...	47	47	Naptol	370
53	115	53	115	...	...	...	...	...	...	...	...	61	53	Gair Varam	371
50	86	43	86	...	...	...	...	7	...	...	...	50	50	Raiye	372
3	6	3	6	...	...	...	...	...	...	...	...	6	1	Semal	373
33	53	32	53	...	...	...	...	1	...	...	...	33	28	Jabar Kot	374
...	4	...	4	...	...	...	...	...	...	1	...	...	3	Kākar Toli	375
13	38	11	38	...	...	...	...	2	...	...	...	30	21	Tajpur	376
5	10	5	10	...	...	...	...	...	...	1	...	14	11	Badyoon	377
30	55	25	55	...	...	...	...	5	...	...	...	52	41	Pastoli	378

ग्रामीण प्राथमिक जनगणना सार

2—कर्णप्रयाग तहसील (ग्रामीण)

1	2	3	4	5	6	7	8	9	10	11	12	13	14
379	मैटा तल्ला	58 28	45	45	185	63	122	14	24	...	1	31	7
380	भटियाणा	23.47	51	51	230	83	147	...	...	...	...	54	16
381	जिझोली	107.65	44	44	200	83	117	22	28	...	...	38	8
382	बजवाड़	65.16	26	26	137	55	82	...	...	...	...	35	16
383	रामपुर	16.59	2	2	17	7	10	...	...	...	...	4	4
384	मैटा मल्ला	87.01	44	44	250	115	135	34	39	...	...	61	23
385	सालपुर	13.76	20	20	82	28	54	...	...	...	...	20	17
386	कुलसारी	65.16	57	57	267	136	131	31	29	...	...	87	24
387	आढरा	140.43	45	45	215	109	106	37	30	...	...	59	26
388	नैल	22.66	24	24	116	49	67	5	8	...	...	28	6
389	ढालू	82.96	13	13	66	28	38	...	...	...	...	7	1
390	नौना	89.84	13	13	57	23	34	...	...	...	...	13	2
391	आलकोट	136.79	51	51	264	125	139	43	42	...	...	74	1
	विकास खण्ड गैरसैन का योग	**20,814.97**	**7,833**	**8,266**	**40,926**	**19,408**	**21,518**	**2,848**	**2,969**	**42**	**55**	**10,052**	**2,486**
	न्याय पंचायत देवलकोट का योग	**4700.81**	**1,531**	**1,645**	**7,102**	**3,410**	**3,692**	**665**	**685**	**38**	**53**	**1,622**	**405**
392	विसौना	166.73	52	74	243	109	134	...	...	...	...	61	21
393	पुनगांव	109 29	51	61	236	111	125	...	...	...	...	53	2
394	गिरतोली	20.24	41	51	211	106	105	82	74	...	...	51	11
395	खेती लगा किरसाल	62.32	28	38	136	69	67	...	...	...	...	45	2
396	भट ग्वाली	197 02	80	80	358	172	186	36	49	...	...	69	20
397	जखेत	46.14	30	40	136	62	74	...	...	...	...	23	3
398	दालियाना लगा खेत	25.09						गैर आबाद					
399	कफलोड़ी	130.31	55	65	246	117	129	21	23	...	...	55	13
400	मटियाला लगा किरसाल	15.78						गैर आबाद					
401	किरसाल	535.42	94	99	468	209	259	73	76	...	...	104	33
402	पेब	135.17	58	58	362	224	138	37	20	...	...	94	23
403	मौनीडडवा	13.36	4	4	16	8	8	...	...	...	...	4	2
404	मालई	179.28	70	73	348	163	185	49	55	...	...	83	28
405	एरोली	68 39	56	56	255	101	154	27	30	...	...	50	41
406	मलेठी	116,96	100	130	477	233	244	91	96	...	...	107	30
407	मासर	87.82	57	57	224	102	122	2	2	...	...	58	24

RURAL PRIMARY CENSUS ABSTRACT

KARNAPRAYAG TAHSIL (RURAL)—2

15	16	17	18	19	20	21	22	23	24	25	26	27	28	2	1
34	80	34	80	...	...	...	...	...	...	...	...	29	42	Maita Talla	379
42	86	38	86	...	...	...	...	4	...	...	...	41	61	Bhatiyana	380
39	65	37	65	...	...	...	...	2	...	...	...	44	52	Jijholi	381
18	48	12	48	...	...	1	...	5	...	...	...	37	34	Bajwor	382
1	6	1	6	...	...	...	...	...	...	...	...	6	4	Rampur	383
50	95	46	95	...	...	...	...	4	...	...	...	65	40	Maita Mala	384
11	33	10	33	...	...	...	...	1	...	...	...	17	21	Salpur	385
71	76	30	70	...	...	...	...	41	6	...	1	65	54	Kulsari	386
40	67	25	66	...	...	...	...	15	1	...	1	69	38	Adra	387
24	42	23	42	...	...	...	...	1	...	...	...	25	25	Nail	388
9	22	9	22	...	...	...	...	...	...	...	...	19	16	Dhalu	389
12	26	12	26	...	...	...	...	...	...	...	...	11	8	Noonu	390
43	88	40	88	...	...	...	...	3	...	18	9	64	42	Aalkot	391
9,096	**10,133**	**7,424**	**10,072**	**13**	**6**	**149**	**5**	**1,510**	**50**	**209**	**1,785**	**10,103**	**9,600**	**Total of Gairsain Block**	
1,732	**1,936**	**1,389**	**1,929**	**2**	**...**	**26**	**2**	**315**	**5**	**21**	**110**	**1,657**	**1,646**	**Total of Dewal Kot Nyay Panchayat**	
67	99	64	99	...	...	...	...	3	...	...	...	42	35	Bisauna	392
67	94	56	94	...	...	...	...	11	...	...	...	44	31	Pungaon	393
40	42	35	42	...	...	1	...	4	...	5	20	61	43	Girtooli	394
28	27	24	27	...	...	...	...	4	...	1	13	40	27	Kheti Laga Kirsal	395
90	115	78	113	...	...	4	2	8	...	...	...	82	71	Bhat Gwali	396
36	40	35	39	1	...	...	...	...	1	...	...	26	34	Jakhet	397
						Uninhabited								Daliyana Laga Khet	398
53	68	32	68	...	...	...	...	21	...	...	...	64	61	Kaflori	399
						Uninhabited								Matiyala Laga Kirsal	400
99	162	65	162	...	...	14	...	20	...	1	...	109	97	Kirsal	401
156	83	37	82	...	...	...	...	119	1	...	...	68	55	Paib	402
4	4	4	4	...	...	...	...	...	...	...	...	4	4	Maunidadwa	403
88	122	63	121	...	...	...	...	25	1	...	...	75	63	Malai	404
44	104	39	104	...	...	...	...	5	...	...	...	57	50	Airoli	405
97	141	88	141	...	...	...	...	9	...	...	...	136	103	Malethi	406
41	92	37	91	...	...	...	...	4	1	...	...	61	30	Mathar	407

2—कर्णप्रयाग तहसील (ग्रामीण)

1	2	3	4	5	6	7	8	9	10	11	12	13	14
408	बेडूबगड़	10.52					गैर आबाद						
409	रिठोली लगा कांसुवा	6.07					गैर आबाद						
410	बैनोलगा कांसुवा	40 07					गैर आबाद						
411	बडेथ	364.63	68	68	279	146	133	7	8	18	21	73	10
412	गिवाड	147.72	40	40	150	69	81	...	...	...	...	44	18
413	पिण्डवाली	572.25	154	154	692	345	347	37	42	...	...	170	15
414	मज्याढी मल्ली	274.39	79	79	382	202	180	36	27	...	...	79	6
415	खेत	70.42	25	25	120	64	56	5	5	...	...	41	6
416	कैरा	121.01	15	19	97	50	47	4	5	...	...	13	2
417	कांसुवा	239.18	86	86	361	168	193	37	41	1	...	92	31
418	दरमोली	14.37	24	24	102	43	59	24	33	...	...	11	5
419	आली	201.12	85	85	390	172	218	...	...	19	32	85	21
420	पन्या	33.59	39	39	201	100	101	71	68	...	...	53	12
421	नौना	93,89	21	21	98	45	53	...	...	...	...	36	7
422	मिरौली	14.57	8	8	27	7	20	...	...	...	...	3	4
323	मालगुड	118.17	9	9	38	16	22	...	...	...	...	10	...
424	कुण्ड	72.04	14	14	50	26	24	...	...	...	...	12	2
425	बूंगा	130.31	37	37	160	67	93	26	31	...	...	16	5
426	प्यारखोली	159.05	24	24	102	38	64	...	...	...	...	10	1
427	पण्डाली	148.12	27	27	137	66	71	...	...	...	...	17	6
	न्याय पंचायत आदी बद्री का योग	**4467.50**	**1,069**	**1,115**	**5,111**	**2,415**	**26,96**	**351**	**402**	...	...	**1,030**	**342**
428	हरगाँव	29.14	19	19	109	45	64	...	...	...	...	32	20
429	ताल	17.40	19	19	38	21	17	...	...	...	...	14	8
430	खालकुमरखोली	154.19	56	56	234	95	139	14	15	...	...	33	33
431	द्वाबालघट	1.62						गैर आबाद					
432	बेनीताल	686.78	1	1	4	1	3	1	3	...	...	1	2
433	जुलगढ़	282.48	87	88	323	145	178	48	67	...	...	72	19
434	बौजीलगाताल	10.93	7	7	16	8	8	...	...	...	...	6	4
435	भण्डार सेरा	2.43						गैर आबाद					
436	थापनी	13,36	13	13	72	26	46	4	2	...	...	15	21
437	नगली	48.97	50	50	269	109	160	10	14	...	...	66	69

RURAL PRIMARY CENSUS ABSTRACT

KARNAPRAYAG TAHSIL (RURAL)—2

15	16	17	18	19	20	21	22	23	24	25	26	27	28	2	1
						Uninhabited								Bedu Bagar	408
						Uninhabited								Ritholi Laga Kansuwa	409
						Uninhabited								Bainola Laga Kasuwa	410
78	68	71	68	...	...	...	...	7	...	...	...	68	65	Bareth	411
34	41	20	41	...	...	...	...	14	...	...	...	35	40	Giwar	412
199	204	186	204	...	...	...	...	13	...	...	...	146	143	Pindwali	413
104	...	101	...	...	...	...	...	3	...	...	...	98	180	Majyari Malli	414
37	...	33	...	...	...	...	...	4	...	...	...	27	56	Khet	415
36	35	36	35	2	1	...	...	...	...	...	...	14	12	Khera	416
62	103	52	103	...	...	1	...	9	...	...	...	106	90	Kanshuwa	417
23	34	23	34	...	...	...	...	...	...	...	...	20	25	Darmola	418
70	110	46	110	1	...	5	...	18	...	4	...	98	108	Aali	419
36	2	31	1	...	...	...	...	5	1	...	...	64	99	Panya	420
21	...	17	...	...	...	1	...	3	...	5	28	19	25	Nauna	421
5	12	2	12	...	...	...	...	3	...	...	...	2	8	Miroli	422
5	13	3	13	...	...	...	...	2	...	...	...	11	9	Malgur	423
11	19	11	19	...	...	...	...	...	...	...	...	15	5	Kund	424
34	51	33	51	...	...	...	...	1	...	...	...	33	42	Boonga	425
30	51	30	51	...	...	...	...	...	...	...	...	8	13	Pyar Koli	426
37	...	37	...	...	...	...	...	...	...	5	49	24	22	Pandali	427
1,305	1,477	1,119	1,468	...	...	19	1	167	8	24	151	1,086	1,068	**Total of Aadi Badri Nyay Panchayat**	
14	1	9	1	...	...	...	...	5	...	8	31	23	32	Hargaon	428
16	4	1	3	...	...	11	...	4	1	...	...	5	13	Tal	429
32	80	28	80	...	...	...	...	4	...	...	...	63	59	Khail Khumarkholi	430
						Uninhabited								Dawal Ghat	431
1	1	...	1	...	...	...	...	1	...	...	...	...	2	Beni Tal	432
61	104	35	104	...	...	...	...	26	...	...	1	84	73	Julgarh	433
4	1	...	...	...	...	...	...	4	1	...	...	4	7	Bonli Laga Tal	434
						Uninhabited								Bhandar Sera	435
8	11	2	11	...	...	1	...	5	...	1	12	17	23	Thapali	436
35	66	23	65	...	...	...	...	12	1	13	31	61	63	Nagli	437

ग्रामीण प्राथमिक जनगणना सार

2—कर्णप्रयाग तहसील (ग्रामीण)

1	2	3	4	5	6	7	8	9	10	11	12	13	14
438	सिमोली लगा नगली	24.69	13	13	62	28	34	3	5	...	...	16	20
439	पज्याणाकुमार	24.28	16	16	82	30	52	...	...	...	...	19	7
440	ढमकर	50.18	56	56	260	113	147	...	...	...	...	74	42
441	स्याल कोट	55.04	26	26	121	48	73	20	18	...	...	26	13
442	जेम	10.93	17	17	75	39	36	18	17	...	...	19	2
443	कुकरई भलसो	165.52	48	48	203	99	104	17	21	...	...	40	13
444	रीठा मगरी	14 57	4	4	22	14	8	14	8	...	...	1	...
445	दुगड़डा सेरा	50.99					गैर आबाद						
446	रन्लोकी	255.37	29	29	170	73	97	...	...	...	...	22	...
447	खेनी	416.03	53	53	280	135	145	55	71	...	...	48	5
448	मालसी	289.05	100	100	466	228	238	38	41	...	...	98	11
449	वेदो तल्ली	110.08	23	23	133	69	64	3	5	...	...	17	...
450	हाली सेरा	9.31	23	23	78	52	26	9	4	...	...	41	10
451	लाल नगरी	89.03					गैर आबाद						
452	प्यूरा	303.12	50	50	220	105	115	1	3	...	...	34	...
453	लंगताई	105.22	54	54	260	121	139	34	33	...	...	50	13
454	पज्याणा मल्ला	76.08	42	42	162	89	73	...	...	...	...	43	1
455	सुगढ़	252.53	33	33	195	100	95	...	...	...	...	21	...
456	सिलपाता	125.46	63	63	273	125	148	6	15	...	...	60	26
457	दौलतू	91.46	21	21	98	49	49	6	10	...	...	21	1
458	छिमटा	220.16	46	46	199	101	98	16	18	...	...	28	...
459	बेदी माली	101.18	28	28	122	59	63	...	...	...	...	28	...
460	चोरडा	75.68	34	59	286	141	145	10	14	...	...	50	1
461	सिरण	313.24	38	58	279	147	132	24	18	...	...	35	1
	न्याय पंचायत गैरसैण का योग	4,306.48	1,832	2,011	9,768	4,809	4,959	828	860	4	2	2,525	619
462	छिन कुलाडी	13.76	16	16	70	29	41	...	...	...	...	15	2
463	रामड़ा मल्ला	60.30	19	19	149	67	82	...	...	...	...	30	3
464	रावणग्वाण	44.92	14	14	68	35	33	...	...	...	...	17	1
465	सार कोट	324.56	140	140	701	349	352	80	86	...	...	90	16
466	परकारी	127.08	68	68	342	165	177	46	47	...	...	63	6
467	सारे खाड़	95.10	35	35	195	89	106	18	22	..	...	56	1

RURAL PRIMARY CENSUS ABSTRACT

KARNAPRAYAG TAHSIL (RURAL)—2

15	16	17	18	19	20	21	22	23	24	25	26	27	28	2	1
11	20	4	18	...	...	...	...	7	2	...	1	17	13	Simoli Laga Nagali	428
13	19	10	19	...	...	...	...	3	...	...	6	17	27	Pajyana Kumar	439
39	70	34	70	...	..	...	...	5	...	...	3	74	74	Dhamkar	440
25	27	20	27	...	...	...	...	5	...	...	4	23	42	Syal Kot	441
22	22	21	22	...	...	...	...	1	...	...	...	17	14	Jem	442
47	74	44	73	...	...	...	...	3	1	...	...	52	30	Kukrai urf Bhalson	443
8	5	8	5	...	...	...	...	...	...	...	...	6	3	Ritha Magri	444
				Uninhabited										Duggada Sera	445
55	77	54	77	...	...	...	...	1	...	...	...	18	20	Ranloki	446
90	97	86	97	...	...	...	...	4	...	...	...	45	48	Kheti	447
148	169	116	169	...	...	...	...	32	...	...	...	80	69	Malsi	448
33	40	33	40	...	...	...	...	...	...	...	...	36	24	Bedi Tali	449
32	5	2	5	...	...	6	...	24	...	...	...	20	21	Hali Sera	450
				Uninhabited										Lal Nagari	451
65	79	63	78	...	...	1	1	1	...	...	...	48	36	Pura	452
66	79	60	79	...	...	...	...	6	...	...	1	55	59	Langtai	453
54	52	45	52	...	...	...	...	9	...	...	...	35	21	Pajana Malla	454
67	66	67	66	...	...	...	...	...	...	...	...	33	29	Sugadh	455
79	104	78	104	...	...	...	...	1	...	...	...	46	44	Silpata	456
24	22	23	22	...	...	...	...	1	...	...	...	25	27	Daultu	457
60	67	59	67	...	...	...	...	1	...	...	...	41	31	Chimata	458
39	35	37	35	...	...	...	...	2	...	...	...	20	23	Bedi Malli	459
75	29	79	27	...	...	...	...	...	2	2	38	64	78	Chorara	460
82	51	82	51	...	...	...	...	...	...	...	23	65	58	Sirana	461
2,402	1,737	1,912	1,718	...	...	52	...	438	19	32	952	2,375	2,270	**Total of Gair Sair Nyay Panchayat**	
11	16	10	16	...	...	...	...	1	...	...	...	18	25	Chain Kuladi	462
27	12	25	12	...	...	...	...	2	...	5	13	35	57	Ramara Malla	463
21	18	21	18	...	...	...	...	...	...	...	...	14	15	Rawan Gwar	464
234	239	226	239	...	...	...	...	8	...	...	...	115	113	Sar Kot	465
88	68	76	68	...	...	...	...	12	...	2	38	75	71	Parwari	466
48	57	46	57	...	...	...	...	2	...	...	...	41	49	Sare Gwar	467

2—कर्णप्रयाग तहसील (ग्रामीण)

1	2	3	4	5	6	7	8	9	10	11	12	13	14
468	कण्डेली	18,62	13	13	63	35	28	...	...	....	...	20	...
469	मरोड़ा	121.41	102	102	565	276	289	85	72	...	...	155	40
470	तलगांव	43,30	12	12	76	35	41	...	...	...	...	22	8
471	फरकन्डेमल्ली	131,12	76	76	333	173	160	62	58	...	...	48	5
472	फरकन्डेतल्ली	133.96	17	17	81	42	39	...	...	...	...	13	...
473	मैलबगड़	25.61	21	21	114	59	85	29	33	...	...	28	...
474	रुडियातल्ला	47.35	21	21	117	56	61	...	...	...	...	23	...
475	घडियाललगा छपाली	71.23	25	39	213	105	108	...	...	...	...	47	5
476	घडियाल	119.50						गैर आबाद					
477	मजेरासारीगा छपाली	33.99	33	33	172	84	88	...	...	...	...	17	...
478	परमारलगा छपाली	33,59	18	18	90	50	40	...	...	...	...	18	3
479	छपाली	98.75	1	1	2	2	...	...	...	...	...	1	...
480	कुलगढ़	123.03	20	20	109	54	55	...	...	...	...	21	2
481	सिलकोठ	100.37	10	10	43	24	19	...	...	...	...	10	...
482	महरगांव	172.00	64	64	364	176	188	45	45	...	...	82	7
483	नैललगा फरकण्डई	129.50	28	28	145	66	79	...	...	...	...	26	1
484	किमोली रेवाड़	110,48	21	21	102	48	54	...	...	...	...	12	4
485	पज्याणा	252.53	66	66	319	169	150	...	...	...	...	94	6
486	नगरधर कण्डई	24.28						गैर आबाद					
487	मटकोट खाल	120.60						गैर आबाद					
488	मातकोट	254.56	103	103	528	255	267	42	42	...	...	98	7
489	धांगा	37.23	36	36	202	98	104	76	80	...	...	50	6
490	डुग्गरी	46,14	37	37	184	85	99	...	...	...	...	51	15
491	अन्द्रपा	227.85	72	100	567	265	302	26	37	...	...	115	16
492	भैंसबासैण	70 01	19	19	67	34	33	16	16	...	...	11	...
493	पूजाईसेरा	17.00						गैर आबाद					
494	कोठार	11.74	15	15	67	28	39	...	...	...	...	20	9
495	कमाण्ड	6.07	1	1	2	1	1	...	...	...	...	1	1
496	गनवाली	46.14	61	61	266	126	140	6	15	...	...	89	29
497	खण्डन गावली	10.12						गैर आबाद					
498	रिखोली	39.26	27	28	163	72	91	...	...	...	...	53	37

RURAL PRIMARY CENSUS ABSTRACT

KARNAPRAYAG TAHSIL (RURAL)—2

15	16	17	18	19	20	21	22	23	24	25	26	27	28	2	1
17	21	15	21	...	..	...	...	2	...	...	...	18	7	Kundeli	466
138	...	99	...	...	...	16	...	23	...	1	158	137	131	Marora	469
22	25	20	25	...	...	...	...	2	...	...	...	13	16	Talgaon	470
94	97	87	97	...	...	...	...	7	...	...	...	79	62	Farkande Malli	471
28	21	27	21	...	...	...	...	1	...	...	2	14	16	Farkande Talli	472
33	40	32	40	...	...	...	...	1	...	...	...	26	15	Mail Bagar	473
37	45	35	45	...	...	...	...	2	...	...	...	19	16	Rodia Talla	474
59	68	55	68	...	...	...	...	4	...	1	...	45	40	Ghadialilaga Chapali	475
				Unihabited										Ghadiyal	476
57	57	56	57	...	...	...	...	1	...	...	...	27	31	Majera Sari	477
25	27	25	27	...	...	...	...	...	...	...	...	25	13	Paramghat Laga Chapali	478
2	...	...	...	...	...	...	...	2	...	...	...	...	...	Chapali	479
31	13	31	13	...	...	...	...	...	...	...	20	23	22	Kulgarh	480
15	2	15	2	...	...	...	...	...	...	...	6	9	11	Silkot	481
100	48	88	47	...	...	5	...	7	1	2	19	74	121	Mahargaon	482
43	37	41	37	...	...	...	...	2	...	...	6	23	36	Nail Laga Farkandai	483
18	24	18	24	...	...	...	...	...	...	...	1	30	29	Kumoli Raiwan	484
73	89	67	88	...	...	...	...	6	1	1	3	95	58	Pajiana	485
				Unihabited										Naugar Gharkandai	486
				Unihabited										Matkot Khal	487
165	80	165	80	...	..	...	...	...	...	4	100	86	87	Mal Kot	488
33	19	21	19	...	...	11	...	1	...	...	34	65	51	Dhanga	489
19	18	15	18	...	...	3	...	1	...	7	34	59	47	Dugri	490
124	162	116	162	...	...	...	...	8	...	...	11	141	129	Andrapa	491
21	23	21	23	...	...	...	...	...	...	...	...	13	10	Bhisavasain	492
				Unihabited										Palaisera	493
6	21	3	21	...	...	1	...	2	...	1	3	21	15	Kothar	494
1	1	...	...	...	...	...	...	1	1	...	...	...	...	Kamand	495
58	82	47	82	...	..	...	...	11	...	...	...	68	58	Ganwali	496
				Uninabited										Khandoon LagaGanwali	497
35	48	32	48	...	...	...	...	3	...	...	...	37	40	Rikholi	498

2—कर्णप्रयाग तहसील (ग्रामीण)

1	2	3	4	5	6	7	8	9	10	11	12	13	14
499	कुण्डेलीं लगा सोलियाना	21.45	6	10	61	24	37	24	37	...	...	18	7
500	सलियाना	188.99	62	74	383	165	218	19	25	...	...	111	63
501	कोलियाना	31.97	18	29	119	59	60	...	...	...	...	43	11
502	गैंड़	182.52	222	252	885	528	357	91	88	4	2	418	105
503	रिंगाल सैन	14.57					गैर आबाद						
504	ग्वाड़	38.85	62	62	285	144	141	19	20	...	...	77	30
505	जेतोली	10.52	12	12	62	32	30	...	...	...	...	14	2
506	पटोटी ग्वाड़	27.11	10	10	57	23	34	...	...	...	...	15	9
507	रीठिया	72.04	2	2	7	2	5	...	...	...	...	2	3
508	सितोली	84.18	13	13	61	28	33	7	9	...	...	15	7
509	गडोली	17.81	19	33	149	77	72	77	72	...	...	40	2
510	सोनियाना लगा विलोट	36.42	50	50	256	128	128	6	5	...	...	94	60
511	धारगैंड़	53.02	26	35	174	86	88	...	...	...	...	48	12
512	खातियाना	26.37	20	26	116	54	62	...	...	...	...	35	12
513	सिलंगी	51.80	64	64	297	133	164	17	17	...	...	86	31
514	बौसाड़	24 69	18	18	85	41	44	13	16	...	...	26	9
515	सैंजी	61.11	67	67	298	133	165	24	18	...	...	88	26
	न्याय पंचायत रोहिणा का योग	**2,746.67**	**838**	**932**	**4,926**	**2,340**	**2,586**	**261**	**281**	**...**	**...**	**1,154**	**186**
516	मूसो	69.20	58	38	180	78	102	44	50	...	...	46	22
517	डडुवा लगा पंचाली	20.24	1	1	5	4	1	4	1	...	...	...	...
518	सिमाल मला	15.78	4	5	18	7	11	...	...	...	...	4	2
519	मंडा लगा सिमाली	23.88	4	8	27	10	17	...	...	...	...	8	5
520	सुमेरपुर	60.30	29	40	192	84	108	...	...	...	...	50	14
521	सिमान्ड तला	25 50	9	11	36	14	22	...	...	...	...	7	6
522	बासीसेमलगा सवाड़ा	44.11	5	15	83	47	36	15	12	...	...	21	1
523	पंचाली	198.71	73	73	369	170	199	30	36	...	...	90	11
524	नोगांव मल्ला	44.52	31	31	136	63	73	29	30	...	...	20	3
525	पतल चौरा	125.46	37	39	200	83	117	...	...	...	...	35	15
526	गौल	169 16	47	47	264	141	123	...	...	...	...	69	3
527	छड़ीसैन	88 22	23	37	203	92	111	...	...	...	...	50	10
528	बडियारी लगा क्वालिख	35 21	6	9	65	31	34	..	...	...	...	19	5

RURAL PRIMARY CENSUS ABSTRACT

KARNAPRAYAG TAHSIL (RURAL)—2

15	16	17	18	19	20	21	22	23	24	25	26	27	28	2	1
12	9	11	9	...	...	...	...	1	...	...	12	12	16	Kundeli Laga sohana	499
82	39	72	38	...	...	...	...	10	1	1	92	82	87	Saliyana	500
22	1	16	1	...	...	...	...	6	...	...	32	37	27	Kalyana	501
274	65	58	54	...	...	6	...	210	11	...	53	254	239	Gair	502
				Uninhabited										Ringal Sain	503
53	41	26	40	...	...	...	...	27	1	1	...	90	100	Gwar	504
8	8	7	8	...	...	...	...	1	...	...	...	24	22	Jantoli	505
6	6	5	6	...	...	...	...	1	...	3	1	14	27	Patoti Gwar	506
1	2	...	2	...	...	...	...	1	...	...	2	1	1	Rithiya	507
8	12	7	12	...	...	...	...	1	...	..	9	20	12	Sintoli	508
34	18	21	18	...	...	...	...	13	...	...	29	43	25	Gadoli	509
47	23	18	21	...	...	4	...	25	2	...	...	81	105	Soniyana	510
29	20	18	20	...	...	...	...	11	...	2	28	55	40	Dhangair	511
18	14	13	14	...	...	...	...	5	...	...	25	36	23	Khatriyana	512
52	...	43	...	...	...	2	...	7	...	...	97	81	61	Silangi	513
14	...	7	...	...	...	4	...	3	...	...	26	27	18	Bausar	514
59	1	55	...	...	...	...	...	4	1	1	98	73	66	Sainzi	515
1,105	1,344	1,005	1,339	...	...	3	...	97	5	...	79	1,235	1,163	**Total of Rohira Nyay Panchayat**	
37	...	31	...	...	...	1	...	5	...	...	56	41	46	Musaum	516
1	1	1	1	...	...	...	...	...	...	...	...	3	...	Dudawal Laga Panchali	517
3	6	3	6	...	...	...	...	...	...	...	...	4	5	Simal Malla	518
2	10	2	10	...	...	...	...	...	...	...	...	8	7	Manda Laga Simali	519
37	61	37	61	...	...	...	...	...	...	...	...	47	47	Sumerpur	520
3	13	3	13	...	...	...	...	...	...	...	...	11	9	Simand Tala	521
24	25	24	25	...	...	...	...	...	...	...	...	23	11	Basisema Laga Aswara	522
86	128	77	128	...	...	...	...	9	...	...	...	84	71	Panchali	523
34	23	34	23	...	...	...	...	...	...	...	23	29	27	Naugaon Malla	524
25	67	21	66	...	...	...	...	4	1	...	...	58	50	Patal Chaura	525
46	69	36	69	...	...	...	...	10	...	...	...	95	54	Goul	526
53	74	46	72	...	...	...	...	7	2	...	...	39	37	Chharisen	527
11	14	10	14	...	...	...	...	1	...	...	...	20	20	Badyari Laga Qwalikh	528

2—कर्णप्रयाग तहसील (ग्रामीण)

1	2	3	4	5	6	7	8	9	10	11	12	13	14
529	क्वालिख	150.12	30	30	162	75	87	...	...	...	...	50	21
530	डडवालगांव बासीसेम	26.31	3	6	29	13	16	...	...	...	...	6	...
531	अकरवाड़ा	89.03	14	14	82	34	48	9	15	...	...	23	3
532	लखेड़ी	171.19	19	27	157	72	85	...	...	...	...	34	5
533	वैरियानालगा लखेड़ी	106.03	13	28	158	79	79	5	8	...	...	47	2
534	रोहिड़ा	432.22	175	179	905	453	452	59	51	...	...	196	30
535	मोसोसेरालगा लखेड़ी	44.11	8	8	38	22	16	...	...	...	...	13	...
536	वन्जयाड़ी	104.41	45	45	272	126	146	20	28	...	...	83	1
537	कुणखेत	59.90	43	43	227	109	118	...	...	...	...	78	6
538	दौंरा	251.72	70	87	520	249	271	18	26	...	...	126	9
539	जोगिड़ा	67.18	5	5	33	17	16	...	...	...	...	9	1
540	बासीसेमलगा लखेड़ी	68.59	13	13	73	33	40	...	...	...	...	13	6
541	हरगढ़	255.77	93	93	492	234	258	28	24	...	...	57	5
	न्याय पंचायत महलचौरी का योग	**2,668.98**	**1,117**	**1,157**	**5,966**	**2,682**	**3,284**	**337**	**327**	...	...	**1,654**	**512**
542	रामड़ा तल्ला	114.13	41	60	275	101	174	...	...	...	...	75	56
543	आगरलगा गावली	6 88	1	1	8	1	7	...	...	...	...	...	1
544	सनेड़	34.80	11	11	56	21	35	1	3	...	...	12	4
545	आगर लगा जिनगोड़	8 90	8	8	34	18	16	...	...	...	...	10	3
546	स्यूणीमल्ली	48.56	50	50	308	147	161	...	...	...	...	87	30
547	कोलखी ग्वाड़	10.52	2	4	13	6	7	...	...	...	...	2	...
458	फरसो	40 87	26	26	126	58	68	4	3	...	...	32	7
549	जिनगोड़	22 66	72	72	388	191	197	138	134	...	...	82	7
550	लाटूधार	31 97	21	21	112	47	65	...	...	...	...	33	15
551	विसराखेत वल्ला	26 71	25	26	144	61	83	...	...	...	...	45	20
552	मनोटं ग्वाड़	17 81	45	45	109	70	39	2	...	...	...	59	14
553	स्यूनीतली	58 68	46	46	253	116	137	...	...	...	...	60	32
554	सरवार	90 65	12	12	72	45	27	...	...	...	...	33	9
555	मेहलचौरी	16 19	6	6	27	15	12	...	...	...	...	12	3
556	थाला	15 78	16	16	107	54	53	3	4	...	...	36	8
557	धारगढ़	22 66	20	20	131	61	70	...	...	...	...	37	12
558	मैंखोली	214.09	77	77	418	194	224	17	23	...	...	126	40
559	विसराखेतवल्ला	33 59	23	23	112	42	70	...	...	...	...	22	17

RURAL PRIMARY CENSUS ABSTRACT

KARNAPRAYAG TAHSIL (RURAL)—2

15	16	17	18	19	20	21	22	23	24	25	26	27	28	2	1
27	51	27	51	...	...	...	...	...	...	...	...	48	36	Kwalikh	529
5	7	5	7	...	...	...	...	...	...	...	...	8	9	Dadwalgaon Basisem	530
16	20	16	20	...	...	...	...	...	...	...	...	18	28	Aaxwara	531
32	43	30	43	...	...	...	...	2	...	...	...	40	42	Lakheri	532
40	41	39	41	...	...	...	...	1	...	...	...	39	38	Bairiyana Laga Lakhedi	533
232	263	183	261	...	...	2	...	47	2	...	...	221	189	Rohira	534
10	11	10	11	...	...	...	...	...	...	...	...	12	5	Manoseralaga Lakhedi	535
58	70	58	70	...	...	...	...	...	...	...	...	68	76	Ranjyari	536
51	69	49	69	...	...	...	...	2	...	...	...	58	49	Kurkhet	537
129	119	123	119	...	...	...	...	6	...	...	...	120	152	Beena	538
9	6	8	6	...	...	...	...	1	...	...	...	8	10	Jogira	539
14	19	13	19	...	...	...	...	1	...	...	...	19	21	Basisem Laga Lakheri	540
120	134	119	134	...	...	...	...	1	...	...	...	114	124	Hargarh	541
1,037	1,648	858	1,648	1	...	10	...	168	...	22	213	1,623	1,423	**Total of Mahal Chouri Nyay Panchayat**	
16	80	13	80	...	...	...	...	3	...	...	...	85	94	Ramara Talla	542
1	2	1	2	...	...	...	...	...	...	...	...	...	5	Agar Laga Gavali	543
5	16	5	16	...	...	...	...	...	...	...	...	16	19	Saner	544
5	5	3	5	...	...	...	...	2	...	...	...	13	11	Agar Laga Gingor	545
46	90	42	90	...	...	...	...	4	...	...	...	101	71	Syuni Malli	546
1	5	1	5	...	...	...	...	...	...	...	...	5	2	Kolakhi Gwar	547
22	30	20	30	...	...	...	...	2	...	...	3	36	35	Farson	548
65	90	65	90	...	...	...	...	...	...	2	...	124	107	Jingor	549
18	37	15	37	...	...	...	...	3	...	...	1	29	27	Latoodhar	550
25	44	24	44	...	...	...	...	1	...	...	...	36	39	Bisara Khet Palla	551
53	15	7	15	...	...	9	...	37	...	...	...	17	24	Bhanot Gwar	552
40	82	28	82	...	...	...	...	12	...	...	10	76	45	Syuni Talli	553
24	10	8	10	...	...	...	...	16	...	...	...	21	17	Sarbar	554
7	7	3	7	...	...	...	...	4	...	...	...	8	5	Mehal Chauri	555
16	29	14	29	...	...	...	...	2	...	...	2	38	22	Thala	556
20	43	19	43	...	...	...	...	1	...	...	...	41	27	Dhargarh	557
82	136	69	136	...	...	1	...	12	...	2	4	110	84	Maikholi	558
15	13	15	13	...	...	...	...	...	...	...	17	27	40	Bisar Khet Walla	559

2—कर्णप्रयाग तहसील (ग्रामीण)

1	2	3	4	5	6	7	8	9	10	11	12	13	14
560	बादियासेम	6.48	5	5	29	14	15	14	15	...	...	4	...
561	सिलंगी	502.64	120	132	642	289	353	55	35	...	...	177	51
562	हुलण कोटवल्ला	13.76						गैर आबाद					
563	हुलणकोट पल्ला	17.00	1	1	12	8	4	...	...	...	...	6	...
564	बिनसर	28 33	8	8	29	7	22	...	...	...	...	2	9
565	रंगचौरा	127.08	43	43	174	72	102	20	32	...	...	44	25
566	हिसलानी	67.58	15	15	85	41	44	...	...	...	...	25	2
567	लाली कल्याणी	45.73	25	25	126	54	72	...	...	...	...	32	4
568	मोरपानी	25.09	4	4	26	15	11	...	...	...	...	9	1
569	दुगडा	11.74	15	15	65	30	35	...	...	...	...	24	10
570	बहरा खेत	47.35	11	11	73	29	44	...	...	...	...	17	5
571	भण्डारी खोड़	63 13	17	17	84	37	47	3	2	...	...	26	14
572	कल्याणी तल्ली	54.63	30	30	148	59	89	...	...	...	...	31	8
573	कुनीगाड मल्ली	90 25	49	49	241	103	138	2	4	...	...	59	3
574	ज्वालागिरी कल्याण	33.99	10	11	78	35	43	...	...	...	...	20	5
575	कौटलगा कूनी गाड़	247.68	110	113	618	283	335	37	35	...	...	221	25
576	कुनीगाड़ विचली	29.95	12	12	69	28	41	1	...	...	...	22	12
577	तिमलगैर	18.62	4	5	23	11	12	...	...	...	...	7	...
578	सहज कोट	33.99	15	15	94	29	65	...	...	...	...	15	12
579	छत्तियाकोट	52.21	11	11	52	22	30	...	...	...	...	7	1
580	सिमलगा कुनीगाड	49 37	18	19	111	50	61	27	26	...	...	17	...
581	कुनीगाड तल्ली	56.25	29	29	159	69	90	6	6	...	...	45	18
582	गोगना मला	191.83	41	41	197	91	106	...	...	...	...	46	22
583	गोगना तल्ला	38 85	22	22	138	58	80	7	5	...	...	35	7
	न्याय पंचायत माईथान का योग	2,024.51	1,396	1,406	8,053	3,752	4,301	406	414	...	...	2,067	422
584	पटवूंगी	0.40	2	2	42	42	...	14	...	...	...	26	...
585	सनकोट	16 2						गैर आबाद					
586	पलावंगड़	25 50	1	1	6	3	3	...	...	...	...	2	...
587	जोनचौरा तल्ला	12.95	9	9	58	25	33	...	...	...	...	14	4
588	सारीगांव	16 59	18	18	125	63	62	14	7	...	...	32	10
589	कन्डारी खोड़	89 03	108	108	589	253	336	44	61	...	...	142	25

RURAL PRIMARY CENSUS ABSTRACT

KARNAPRAYAG TAHSIL (RURAL)—2

15	16	17	18	19	20	21	22	23	24	25	26	27	28	2	1
8	5	8	5	...	...	...	...	...	...	...	...	6	10	Badiyasem	560
128	78	116	78	...	...	...	...	12	...	1	97	160	180	Silangi	561
				Uninhabited										Hulan Kotwala	562
2	2	2	2	...	...	...	...	...	...	2	...	4	2	Hulan Kot Palla	563
2	1	2	1	...	...	...	...	...	...	...	6	5	15	Khinsar	564
22	41	10	41	...	...	...	...	12	...	...	...	50	61	Rang Chaura	565
17	24	16	24	...	...	...	...	1	...	...	...	24	20	Hislani	566
29	47	28	47	...	...	...	...	1	...	...	...	25	25	Lali Kalyani	567
3	8	3	8	...	...	...	...	...	...	...	...	12	3	Morpani	568
15	26	10	26	...	...	...	...	5	...	...	...	15	9	Dugadda	569
12	32	8	32	...	...	...	...	4	...	...	..	17	17	Bakhra Khet	570
12	27	7	27	...	...	...	...	5	...	...	...	25	20	Bhandari Khod	571
33	64	31	64	...	...	...	...	2	...	1	...	25	25	Kalyani Talli	572
34	84	32	84	...	...	...	...	2	...	...	17	69	37	Kunigad Malli	573
10	19	8	19	...	...	...	...	2	...	...	1	25	23	Jwalagiri Kalyan	574
116	210	111	210	...	...	...	...	5	...	7	24	160	101	Kot Laga Koonigar	575
12	20	6	20	...	...	...	...	6	...	...	...	16	21	Kunigar Bichali	576
6	7	6	7	...	...	...	...	...	...	...	2	5	3	Timalgair	577
13	36	12	36	...	...	...	...	1	...	...	...	16	29	Sahej Kot	578
8	16	8	16	...	...	...	...	...	...	...	...	14	14	Chachhia Kot	579
22	34	22	34	...	...	...	...	...	...	...	...	28	27	Simla Laga Kunigad	580
24	46	17	46	...	...	...	...	7	...	1	1	44	43	Kunigar Talli	581
30	50	25	50	1	...	...	...	4	...	4	21	57	35	Gogana Malla	582
18	37	18	37	...	...	...	...	...	...	2	7	38	36	Gogana Talla	583
1,515	1,991	1,141	1,970	10	6	39	2	325	13	110	280	2,127	2,030	**Total of Maithan Nyay Panchayat**	
42	...	...	...	...	...	...	...	42	...	...	...	...	...	Patbungi	584
				Uninhabited										Sunkot	585
3	2	3	2	...	...	...	...	...	...	...	1	...	...	Palanbagar	586
8	13	7	13	...	...	...	...	1	...	...	5	17	15	Jaun Chaura Talla	587
20	30	18	30	...	...	...	...	2	...	...	...	43	32	Saraigoan	588
94	165	62	164	...	...	25	1	7	...	14	24	145	147	Kandari Khor	589

2—कर्णप्रयाग तहसील (ग्रामीण)

1	2	3	4	5	6	7	8	9	10	11	12	13	14
590	बन्जानी	13.36	12	12	54	22	32	...	...	...	...	13	...
591	देवली जंगल	2.83	2	2	13	5	8	...	...	...	...	3	...
592	लखन	32.78	11	11	39	15	24	...	...	...	...	13	...
593	देवपुरी	191.83	120	120	753	372	381	26	25	...	...	187	13
594	नैल	115.74	90	90	481	199	282	46	56	...	...	129	16
595	जोन गैरा मल्ला	66.37	47	47	230	101	129	13	27	...	...	51	3
596	देवगड़लगा वछुवान	31.16	21	21	135	58	77	...	...	...	...	27	5
597	वछुवावान मल्ला	46.54	54	54	305	131	174	...	...	...	...	58	6
598	कनूविष्ठ कासेरा	6.88	10	10	60	31	29	...	...	...	...	10	1
599	कवखण्डा	103.20	38	38	249	111	138	...	...	...	...	75	13
600	देवधारलगाकंडारी खोड़	38.85	34	34	213	93	120	...	...	...	...	57	14
601	तोलिया	18.21	4	4	23	10	13	6	5	...	...	6	5
602	मालकोट	72.04	36	36	179	88	91	...	...	...	...	39	2
603	गरोय	33.59	24	24	129	54	75	16	14	...	...	27	15
604	रायकोट	15.38	11	11	84	50	34	5	...	...	...	28	3
605	सेरा	20.64	12	12	83	37	46	8	10	...	...	27	3
606	डोवियाताल	3.64	1	1	3	1	2	...	...	...	...	1	...
607	काली माटी	169.16	63	63	353	168	185	29	26	...	...	80	14
608	लादू गैर	77.30	38	43	234	126	108	1	...	...	...	72	18
609	नौगांव तला	44.11	28	28	150	58	92	...	...	...	...	33	10
610	टैंटुडा	87.42	81	81	435	210	225	32	22	...	...	114	39
611	नौणी	61.11	52	52	272	116	156	7	5	...	...	68	28
612	कोट	48.56	49	53	323	151	172	37	39	...	...	82	24
613	धामदेव	16 19	34	34	205	95	110	9	6	...	...	53	21
614	कल्यानी	112.10	46	46	299	131	168	11	21	...	...	72	26
615	कुशरानी बिचली	37.23	25	25	124	55	69	...	...	...	...	36	4
616	झूमाखेत मल्ला	12.55	24	24	143	59	84	...	...	...	...	38	19
617	बछबावन तल्ली	35.21	33	33	192	98	94	18	20	...	...	57	15
618	दसमियागांव	12.55	7	7	44	24	20	...	...	...	...	13	...
619	झुमाखेत तला	51.23	36	36	224	113	111	7	3	...	...	56	5
620	कुशरानी तल्ली	50 99	54	54	227	131	96	42	42	...	...	93	14

RURAL PRIMARY CENSUS ABSTRACT

KARNAPRAYAG TAHSIL (RURAL)—2

15	16	17	18	19	20	21	22	23	24	25	26	27	28	2	1
11	18	11	18	...	...	...	...	...	...	...	3	11	11	Bajaiyni	590
3	3	3	3	...	...	...	...	...	...	...	...	2	5	Deuli Jangl	591
14	17	14	17	...	...	...	...	...	...	...	5	1	2	Lakhan	592
132	252	126	252	...	...	...	—	6	...	...	1	240	128	Devpuri	593
44	105	37	105	...	...	...	...	7	...	33	63	122	114	Nail	594
43	32	35	32	...	...	2	...	6	...	3	27	55	70	Joon Choora Malla	595
26	34	25	34	...	...	...	...	1	...	2	5	30	38	Devagar LagaBachhuan	596
56	81	55	81	...	...	...	...	1	...	1	8	74	85	Bachhua Ban Malla	597
19	13	4	13	...	...	...	...	15	...	2	3	10	13	Kalubist Kasera	598
27	44	25	44	...	...	...	...	2	...	8	15	76	79	Kalchunda	599
40	60	38	60	...	...	...	...	2	...	...	...	53	60	DebdharLagakandari Khot	600
4	...	4	...	...	...	...	...	...	...	...	...	6	13	Tolia	601
42	57	32	57	...	...	...	...	10	...	...	...	46	34	Malkot	602
15	3	15	3	...	...	...	...	...	...	...	...	39	72	Garoth	603
28	13	6	13	...	...	...	...	22	...	...	3	22	18	Raikot	604
22	29	20	29	...	...	...	...	2	...	...	...	15	17	sera	605
1	1	1	1	...	...	...	...	...	...	...	1	...	...	Dobia Tal	606
74	105	69	105	...	...	...	...	5	...	...	3	94	77	Kali Mati	607
75	66	28	61	...	...	...	...	47	5	4	4	47	38	Lafu Gair	608
31	37	31	37	...	...	...	...	...	...	...	...	27	55	Noogaon Tala	609
104	118	75	115	...	...	7	1	22	2	...	...	106	107	Tantura	610
50	85	47	85	...	...	...	...	3	...	...	...	66	71	Naini	611
54	69	29	68	...	...	...	...	25	1	5	26	92	77	Kot	612
49	63	26	62	...	...	3	...	20	1	2	...	44	47	Dhamdev	613
51	92	50	90	...	...	...	...	1	2	6	7	74	69	Kalyani	614
12	24	9	24	...	...	...	...	3	...	9	15	34	30	Kushrani Bichali	615
12	30	10	30	...	...	...	...	2	...	9	14	40	40	Jhumakhet Mala	616
32	47	21	46	...	...	...	...	11	1	1	3	65	44	Bachuwa Van Talla	617
9	10	9	10	...	...	...	...	...	...	...	...	15	10	Dasmiyagaon	618
33	39	31	38	...	...	...	...	2	1	6	30	74	42	Jhuma Khet Tala	619
55	18	11	12	10	6	2	...	32	...	...	...	76	78	Kushrani Talli	620

2—कर्णप्रयाग तहसील (ग्रामीण)

1	2	3	4	5	6	7	8	9	10	11	12	13	14
621	झुमासेत उत्तरी	82.56	50	50	325	144	181	21	25	...	...	85	23
622	कुशरानी मल्ली	47.35	31	32	209	99	110	...	...	...	...	47	4
623	लाम बगड़	117.36	80	80	441	210	231	...	...	...	...	101	20
	विकास खन्ड थराली का योग	17,281.90	7,925	8,099	39,352	18,793	20,569	3,739	3,692	38	34	10,017	2,541
	न्याय पंचायत थराली का योग	5,170.83	2,293	2,373	12,221	5,677	6,544	1,139	1,194	8	6	2,804	639
624	रायगांव	32.78	22	22	99	45	54	...	...	...	...	24	1
625	सनकोट	199.92	70	70	397	174	223	61	73	...	...	64	3
626	ईडा	64.35	39	39	169	73	96	23	21	...	...	45	25
627	नाखोली	37.23	33	33	138	65	73	...	...	...	...	51	15
628	नन्दगांव	70.01	17	17	68	30	38	...	...	...	...	11	1
629	सिमाली	334.28	139	139	694	323	371	33	45	...	...	176	55
630	मौनाग्वाड़लगा सिनाक	18.62				गैर आबाद							
631	तोलियालगा अंगतोली	24.69				गैर आबाद							
632	सेनार	80.13	24	24	92	40	52	13	16	...	...	25	...
633	टुन्डालगा अंगतोली	19.43				गैर आबाद							
634	जाख	49.37	22	22	133	66	67	11	15	...	...	36	1
635	जसपुरलगा जाख	51 40				गैर आबाद							
636	केपती	55 44	29	29	111	42	69	7	6	...	...	25	18
637	कोठराजकुण्डी	55,04	45	45	228	90	138	5	6	...	...	39	4
638	अंगतोली	141 65	22	22	92	37	55	7	7	...	...	22	2
639	बनेला	89 44	28	28	139	63	76	8	6	...	...	32	7
640	कान्डा ग्वाड़	98.34	31	31	137	66	71	...	...	...	...	36	11
641	पैठानी	213.68	73	73	326	128	198	21	20	...	...	75	39
642	मजेठालगा अंगतोली	34.40				गैर आबाद							
643	गड़कोट	62.32	15	15	69	30	39	5	6	...	...	15	...
644	चिड़गातला	54.63	30	30	157	68	89	11	16	...	...	46	15
645	सिलाड़ी	135.57	74	74	347	156	191	37	27	...	...	58	2
646	पैनगढ	119 39	57	60	338	159	179	40	43	6	4	80	47
647	सुनाऊँ	104 82	54	55	255	117	138	34	39	...	...	68	25
648	देवल ग्वाड़	93 89	54	54	273	122	151	26	30	...	...	45	10
649	सूना	49.78	48	50	242	103	139	1	2	...	...	56	23

RURAL PRIMARY CENSUS ABSTRACT

KARNAPRAYAG TAHSIL (RURAL)—2

15	16	17	18	19	20	21	22	23	24	25	26	27	28	2	1
50	78	46	78	...	...	...	...	4	...	...	...	94	103	Jhumakhet Uttari	621
49	45	31	45	...	...	...	...	18	...	4	13	46	52	Kushrani Malli	622
81	93	77	93	...	...	...	...	4	...	3	1	126	137	Lain Bagar	623
8,237	**9,362**	**6,110**	**9,252**	**43**	**21**	**170**	**10**	**1,914**	**79**	**411**	**1,950**	**10,145**	**9,257**	**Total of Tharali Block**	
2,409	**3,170**	**1,969**	**3,140**	**8**	**5**	**54**	**4**	**378**	**21**	**70**	**298**	**3,198**	**3,076**	**Total of Tharali Nyay Panchayat**	
16	23	15	23	...	...	1	...	...	...	...	...	29	31	Raigaon	624
57	72	51	70	1	2	1	...	4	...	17	39	100	112	Sankot	625
35	59	34	59	...	...	...	...	1	...	...	...	38	37	Idi	626
25	46	23	46	...	...	1	...	1	...	...	...	40	27	Nakholi	627
7	13	7	13	...	...	...	...	...	...	...	...	23	25	Nandgaon	628
137	2	108	1	1	...	5	...	23	1	...	...	186	369	Simali	629
				Uninhabited										Mauna Gwar Laga Sinak	630
				Uninhabited										Tolia Laga Angtoli	631
14	26	14	26	...	...	...	...	...	...	...	...	26	26	Senar	632
				Uninhabited										Tunda Laga Angtoli	633
24	39	23	39	...	...	...	...	1	...	...	...	42	28	Jakh	634
				Uninhabited										Jashpur Laga Jakh	635
18	41	13	41	...	...	...	...	5	...	...	...	24	28	Kepanti	636
38	81	35	81	...	...	...	...	3	...	...	8	52	49	Kothraj Kundi	637
15	22	15	22	...	...	...	...	...	...	...	...	22	33	Angtoli	638
28	48	28	48	...	...	...	...	...	...	...	...	35	28	Banela	639
21	51	21	51	...	...	...	...	...	...	...	...	45	20	Kanda Gwar	640
48	99	42	97	1	...	1	...	4	2	...	...	80	99	Paithani	641
				Uninhabited										Majetha Laga Angtoli	642
8	21	7	21	1	...	...	...	...	...	1	...	21	18	Gwar Kot	643
29	44	28	44	...	...	...	...	1	...	...	4	39	41	Chirga Talla	644
88	120	84	120	1	...	...	...	3	...	...	...	68	71	Silori	645
75	107	45	101	...	...	3	4	27	2	...	...	84	72	Paingarh	646
32	73	14	71	1	1	1	...	16	1	...	...	85	65	Sunaun	647
45	78	28	78	...	...	8	...	9	...	...	...	77	73	Dewal Gwar	648
32	72	25	72	...	...	...	...	7	...	...	1	71	66	Soona	649

ग्रामीण प्राथमिक जनगणना सार

2—कर्णप्रयाग तहसील (ग्रामीण)

1	2	3	4	5	6	7	8	9	10	11	12	13	14
650	मैंन	44.92	33	33	202	86	116	12	11	...	...	41	12
651	केरा	59.49	32	32	155	77	78	6	9	...	...	39	4
652	डुंगरी	150.12	146	147	801	383	418	169	172	...	...	167	35
653	धरमोलीचक डुंगरी	29.54				गैर आबाद							
654	रूईमान	148.93	95	95	503	247	256	87	84	...	...	126	7
655	बूगांचक गोपट्टियाना	206.80	13	17	86	38	48	...	...	...	...	19	3
656	गेरूड़	193.85	41	57	318	141	177	29	30	...	...	72	25
657	कोलपुंरी	130.72	51	52	112	49	63	...	...	...	...	25	10
658	बुरसोल	218.54	39	63	360	164	196	20	21	...	...	69	10
659	रतगांव	186.97	43	60	327	152	175	53	64	...	...	62	1
660	उपरीचकरत गांव	270.74	77	77	503	234	269	68	64	...	...	120	5
661	हरीनगर	105.63	30	30	194	102	92	102	92	...	...	28	5
662	गुमारलगा गेरूड़	33.99	40	40	252	114	138	19	24	...	...	63	11
663	बूंगा	190.61	90	95	538	235	303	33	28	...	...	123	24
664	कुंरार	199.92	113	115	599	279	320	24	26	...	...	116	2
665	थलमगिरा	31.57	20	20	122	60	62	...	...	...	...	31	1
666	परथाचककुनी	118.58	97	97	506	228	278	40	48	...	...	93	13
667	सगवाड़ा	87.01	25	25	159	75	84	...	...	...	...	49	9
668	ईडीलगासूना	13.36	5	5	30	13	17	...	...	...	...	10	6
669	थराली	174.43	195	195	872	491	381	21	26	2	2	335	100
670	साहगावलगा जुनीधार	19.02	16	16	107	57	50	57	50	...	...	11	...
671	डुगाखोली	86.61	38	38	238	104	134	30	36	...	...	31	12
672	कुनी	39.66	12	12	65	30	35	3	3	...	...	11	1
673	गोथन्डा	22.66	17	18	113	57	56	...	...	...	...	31	9
674	टुनारी	30 76	23	23	130	59	71	2	4	...	...	25	11
675	दुदीरालगाचेपड़ों	33 59				गैर आबाद							
676	चेपड़ो	52.21	76	79	425	205	220	21	24	...	...	78	19
	न्याय पंचायत बेनोली का योग	3,236.40	2,402	2,482	11,367	5,193	5,874	1,037	1,058	20	15	3,116	1,016
677	सोनला	61 92	34	34	181	81	100	18	20	...	...	38	14
678	गुगवा	23 07	13	13	70	34	36	...	...	...	...	12	4
679	काखड़ा	62.73	36	36	165	62	103	...	...	...	...	32	7

RURAL PRIMARY CENSUS ABSTRACT

KARNAPRAYAG TAHSIL (RURAL)—2

15	16	17	18	19	20	21	22	23	24	25	26	27	28	2	1
33	57	26	57	...	...	3	...	4	...	...	...	53	59	Main	650
38	46	24	45	...	...	5	...	9	1	...	...	39	32	Kera	651
184	236	151	233	...	1	1	...	32	2	...	...	199	182	Dungari	652
				Uninhabited										Dharmoli Chak Dungari	653
103	142	103	142	...	...	...	...	...	...	2	2	142	112	Ruisan	654
16	34	14	34	...	...	...	...	2	...	...	...	22	14	Bungachak Gopatiyana	655
60	98	52	97	...	...	...	...	8	1	...	...	81	79	Geroor	656
20	37	20	37	...	...	...	...	...	...	1	1	28	25	Kolpuri	657
69	125	66	125	...	...	1	...	2	...	1	...	94	71	Bursol	658
69	113	66	113	...	...	...	...	3	...	...	...	83	62	Ratgaon	659
101	107	97	107	...	...	...	...	4	...	17	67	116	95	Uparichak Ratgaon	660
56	44	54	44	...	...	2	...	...	...	...	3	46	45	Harinagar	661
40	73	35	73	...	...	2	...	3	...	1	...	73	65	Gumar Laga Geroor	662
117	122	109	122	...	...	2	...	6	...	2	45	116	136	Boonga	663
129	73	110	73	1	...	5	...	13	...	9	94	141	153	Korar	664
21	27	21	27	...	...	...	...	...	...	...	11	39	24	Thalam Gira	665
96	147	92	147	...	...	...	...	4	...	9	...	123	131	Partha Chak Kuni	666
31	53	31	53	...	...	...	...	...	...	...	...	44	31	Sagabara	667
8	11	7	11	...	...	...	...	1	...	...	...	5	6	Idi Laga Soona	668
215	185	50	176	1	1	5	...	159	8	7	3	269	193	Thatali	669
29	27	29	27	...	...	...	...	...	...	...	...	28	23	Sahgaonlaga Junidhar	670
44	69	37	69	...	...	...	...	7	...	...	1	60	64	Duga Kholi	671
10	20	10	24	...	...	...	...	...	...	...	...	20	15	Kuni	672
17	25	13	26	...	...	...	...	4	...	2	5	38	26	Gothnda	673
20	49	19	45	...	...	...	...	1	...	...	...	39	26	Tunari	674
				Uninhabited										Dudira Laga Cheparo	675
91	117	73	114	...	...	7	...	11	3	1	14	113	89	Cheparo	676
2,331	2,256	1,270	2,206	12	7	69	3	980	40	49	556	3,113	3,062	**Total of Bainoli Nyay Panchayat**	
34	12	23	11	...	...	1	1	10	...	2	26	45	62	Sonala	677
12	1	11	1	...	...	...	...	1	...	...	15	22	20	Gugava	678
17	10	11	10	...	...	...	...	6	...	...	21	45	72	Kakhara	679

ग्रामीण प्राथमिक जनगणना सार

2—कर्णप्रयाग तहसील (ग्रामीण)

1	2	3	4	5	6	7	8	9	10	11	12	13	14
680	लमकूण्डी	8.90	2	2	15	7	8	..	...	...	...	4	3
681	मेल्ठा	82.56	48	48	231	99	132	28	28	...	...	46	14
682	किमनी	30.35	60	61	304	118	186	31	40	...	...	50	20
683	सिमलसैन	25.50	24	24	142	65	77	...	...	...	...	25	4
684	चौण्डा	72.04	70	70	352	164	188	40	47	...	...	85	24
685	भेटा	37.23	101	102	327	210	117	25	9	3	...	133	23
686	देवल	16.59	24	24	136	62	74	14	13	...	...	44	10
687	माल	29.14	36	37	191	82	109	15	19	...	...	46	15
688	कोटलगा देवल	70.01	19	19	100	44	56	3	1	...	...	16	2
689	कसबिनगर	31.57	45	45	214	96	118	96	118	...	...	55	17
690	हरचण्डी	44.52	48	48	264	117	147	9	10	...	...	78	16
691	सुनऊ	132 31	47	47	238	99	139	5	8	...	...	53	15
692	वजवाड़	98.34	68	68	373	166	207	4	2	...	...	81	6
693	सिनाईतल्ली	19.02	24	24	110	50	60	...	...	...	...	20	6
694	सिनाईमल्ली	9.31	9	9	40	20	20	...	...	...	...	13	3
695	असोटी	12 14	8	8	38	20	18	...	...	...	...	13	2
696	ग्वाड़लगा सुनाऊ	10.93	11	11	48	23	25	...	...	...	...	12	2
697	देवराड़ा	211.66	182	183	928	466	462	85	99	...	...	283	84
698	तुगेश्वर	67.58	71	72	343	174	169	38	22	...	...	97	26
699	वैनोली	81.75	68	68	374	169	205	32	27	...	...	98	65
700	कोलती	399 03	137	138	701	317	384	56	67	...	...	156	33
701	थाला	296 65	77	77	428	182	246	27	27	...	...	92	42
702	तलवाडो फी सिम्पल स्टेट	8.90	5	5	38	9	29	...	...	...	...	6	4
703	तल्वाड़ी खालसा	131 53	74	74	382	179	203	35	29	...	...	92	35
704	विजयपुर	31 16	37	37	199	102	97	11	5	...	...	58	14
705	हरतोलीलगाथाला	16 59	27	28	144	67	77	3	2	...	...	47	20
706	गुरमस्टेट	46.14	29	29	167	90	77	5	...	...	...	75	18
707	तलवाड़ीस्टेट	173 21	101	101	425	246	179	22	27	3	3	181	57
708	सेरालगा भेटा	5.26	14	14	68	31	37	...	...	...	...	20	6
709	वुरझोला	31.16	19	19	97	45	52	17	16	...	...	21	11
710	जोसा	86.63	50	69	358	168	190	46	54	...	...	94	31
711	त्रिकोटी	42.49	38	38	215	96	119	67	79	...	...	67	34

RURAL PRIMARY CENSUS ABSTRACT

KARNAPRAYAG TAHSIL (RURAL)—2

15	16	17	18	19	20	21	22	23	24	25	26	27	28	2	1
2	2	1	2	...	...	...	...	1	...	...	...	5	6	Lamkundi	680
31	80	29	80	...	...	...	...	2	...	...	...	68	52	Meltha	681
44	96	33	96	...	...	3	...	8	...	...	12	74	78	Kimani	682
26	42	19	41	...	...	2	...	5	1	2	1	37	34	Simalsain	683
43	10	17	6	1	...	11	2	14	2	11	69	110	109	Chonda	684
127	51	21	47	...	...	21	...	85	4	3	...	80	66	Bheta	685
18	44	14	44	...	...	2	...	2	...	1	...	43	30	Deval	686
32	60	25	60	...	...	2	...	5	...	...	2	50	47	Mall	687
11	29	11	29	...	...	...	...	...	...	...	...	33	27	Kot Laga Dewal	688
30	44	27	44	...	...	1	...	2	...	10	30	56	44	Kasbinagar	689
29	52	22	52	...	...	...	...	7	...	12	36	76	59	Harchandi	690
29	72	24	72	...	...	2	...	3	...	...	6	70	61	Sunau	691
70	125	54	125	...	...	...	...	16	...	...	...	96	82	Bajwar	692
19	5	19	5	...	...	...	...	...	...	...	31	31	24	Sinai Talli	693
6	12	4	12	...	...	...	...	2	...	...	...	14	8	Sinai Malli	694
4	11	2	11	...	...	...	...	2	...	...	...	16	7	Asoti	695
6	14	6	14	...	...	...	...	...	...	...	...	17	11	Gwar Laga Sunau	696
216	186	85	180	...	...	1	...	130	6	...	...	250	276	Deurara	697
92	33	47	33	...	...	1	...	44	...	...	46	82	90	Tungeshwar	698
67	39	29	37	...	...	...	...	38	2	1	64	101	102	Bainoli	699
153	206	91	204	...	...	...	...	62	2	...	...	164	178	Lolati	700
66	78	51	77	...	...	...	...	15	1	...	...	116	168	Thala	701
3	8	3	8	...	...	...	...	...	...	...	...	6	21	Talwari Fri Simple	702
72	75	61	75	...	...	6	...	5	...	...	58	107	70	Talwari Khalsa	703
36	33	24	33	1	...	3	...	8	...	...	27	66	37	Bijaipur	704
29	29	17	29	...	...	...	...	12	...	...	...	38	48	Hartoli Laga Thala	705
43	37	14	36	...	...	...	...	29	1	...	...	47	40	Guram State	706
118	51	38	45	1	...	2	...	77	6	...	...	128	128	Talwari State	707
11	24	9	24	...	...	...	...	2	...	...	..	20	13	Sera Laga Bheta	708
18	29	14	29	...	...	...	...	4	...	...	...	27	23	Burjhola	709
61	103	56	103	...	...	...	...	5	...	3	...	104	87	Josa	710
40	48	35	48	...	...	...	...	5	...	...	...	56	71	Trikoti	711

2—कर्णप्रयाग तहसील (ग्रामीण)

1	2	3	4	5	6	7	8	9	10	11	12	13	14
712	चिरगा खालसा	43.30	48	48	222	97	125	2	5	...	...	58	31
713	चिरंगा स्टेट	34 40	36	39	185	87	98	46	50	...	...	44	31
714	सोरिंगलगा त्रिकोट	44.52	11	11	55	29	26	...	...	...	...	20	4
715	देवसारी	95 51	73	73	457	190	267	18	20	...	...	119	47
716	सारकोट	182.12	46	46	319	174	145	...	...	...	...	78	22
717	फरसोगाड	19 43	5	6	46	24	22	...	...	...	...	16	6
718	लोडा	49.78	35	35	221	110	111	39	40	...	...	62	11
719	ग्वालदम स्टेट	257.39	492	492	1,456	822	634	200	174	14	12	476	177
	न्याय पंचायत देवाल का योग	**1,920.72**	**1,235**	**1,253**	**5,255**	**2,523**	**2,732**	**477**	**474**	**9**	**13**	**1,544**	**468**
720	खरबलोचक वेडाधार	25 50				गैर आबाद							
721	वेसरा	31.57	6	8	37	15	22	...	...	...	...	10	...
722	वेड़ाधार	155 81	82	82	423	188	235	28	28	...	...	97	21
723	भदवासिमारगा उवधरा	4.45				गैर आबाद							
724	अठू	142 86	27	27	171	84	87	...	...	...	...	62	35
725	सिरनथाल	4.45	9	10	56	26	30	...	...	...	...	16	7
726	धारामल्ला	33.59	23	24	128	56	72	5	4	...	...	29	20
727	धारातल्ला	32.38	27	27	135	68	67	13	14	...	...	48	11
728	उनीलगा कोटी	10.12	11	11	62	27	35	...	...	...	...	21	6
729	कोटी	53.42	35	35	193	92	101	12	17	...	...	50	25
730	नन्दकेशरी	11,74	26	26	67	57	10	5	3	...	...	31	3
731	पूरना	131.12	63	65	363	199	164	127	115	8	13	85	24
732	इच्छोलीगा सिलखोल	74.87	146	157	384	234	150	11	2	1	...	188	80
733	इच्छोली	47 35	21	21	115	62	53	...	...	...	...	49	26
734	कैल	68.80	52	52	268	112	156	...	...	...	...	70	39
735	हाटकल्याणी	222.99	143	144	538	260	278	83	82	...	...	162	48
736	उनंगरा	67,18	55	55	252	118	134	4	6	...	...	75	16
737	फलदिया गांव	61.11	58	58	283	129	154	24	25	...	...	67	10
738	फोथी गा उवधरा	11.33				गैर आबाद							
739	वामनसेरा	46.95	36	36	177	78	99	2	6	...	...	58	16
740	कान्डई	205.59	55	55	325	163	162	52	53	...	...	87	8
741	कनसीरी	16.59	1	1	5	2	3	...	...	...	...	2	...

RURAL PRIMARY CENSUS ABSTRACT

KARNAPRAYAG TAHSIL (RURAL)—2

15	16	17	18	19	20	21	22	23	24	25	26	27	28	2	1
36	1	24	...	1	...	...	...	11	1	1	71	60	53	Chirga Khalsa	712
41	2	38	...	1	...	...	...	2	2	...	...	46	95	Chiranga State	713
9	13	7	13	...	...	...	...	2	...	...	...	20	13	Soring Laga Trikot	714
77	144	65	135	1	7	4	...	7	2	...	10	113	113	Devsari	715
103	105	32	99	...	...	...	...	71	6	...	...	71	40	Sarkot	716
9	14	8	14	...	...	...	...	1	...	...	...	15	8	Farsogad	717
39	40	21	40	...	...	5	...	13	...	3	31	68	40	Loda	718
402	186	128	182	6	...	2	...	266	4	...	...	420	448	Gwaldam State	719
1,060	1,182	698	1,166	...	1	25	...	337	15	130	419	1,333	1,131	**Total of Deval Nyay Panchayat**	
				Uninhabited										Karbali Chak Bedadhar	720
7	14	7	14	...	...	...	...	...	...	...	...	8	8	Besara	721
11	...	...	...	...	...	2	...	9	...	40	107	137	128	Beda Dhar	722
				Uninhabited										Bhadvasimar LagaUldhara	723
33	37	33	36	...	...	...	...	...	1	...	13	51	37	Athu	724
5	8	2	8	...	...	...	...	3	...	4	7	17	15	Siranthal	725
11	10	8	10	...	...	1	...	2	...	1	18	44	44	Dhara Malla	726
21	30	19	30	...	...	...	...	2	...	...	...	47	37	Dhara Talla	727
10	19	10	19	...	...	...	...	...	...	...	...	17	16	Uni Laga Koti	728
50	53	28	57	...	...	...	...	22	1	...	...	42	43	Koti	729
49	6	15	3	...	1	...	...	...	2	...	...	8	4	Nandkeshari	730
76	11	12	10	...	...	4	...	60	1	27	65	96	88	Poorana	731
127	62	23	59	...	...	6	...	98	5	1	8	106	80	Ichcholi Laga Silkhoi	732
27	30	9	29	...	...	...	...	18	1	...	...	35	23	Ichcholi	733
59	87	32	87	...	...	...	...	6	...	...	...	73	69	Kail	734
137	167	119	169	...	...	...	...	18	...	...	...	123	111	Hatkalyani	735
55	85	38	79	...	...	...	...	16	6	...	2	63	47	Ulangra	736
66	72	39	72	...	...	5	...	32	...	7	44	56	38	Faldiagoan	737
				Uninhabited										Phothi Laga Uldhara	738
39	65	35	65	...	...	...	...	4	...	...	...	39	34	Bamansera	739
76	114	75	114	...	...	...	...	1	...	3	...	84	48	Kandai	740
1	1	1	1	...	...	...	...	...	...	...	1	1	1	Kalsiri	741

ग्रामीण प्राथमिक जनगणना सार

2—कर्णप्रयाग तहसील (ग्रामीण)

1	2	3	4	5	6	7	8	9	10	11	12	13	14
742	सजारा	232.70	297	297	994	436	558	82	83	...	...	272	59
743	लोसारी	228 25	62	62	279	117	162	29	36	...	...	65	14
	न्याय पंचायत मुन्दोली का योग	**4,418.51**	**944**	**982**	**5,230**	**524**	**2,706**	**412**	**382**	...	...	**1,339**	**174**
744	वाण	539.06	148	148	781	368	413	49	46	...	...	157	9
745	वाणमध्येकुलिंग	57.47	28	28	134	57	77	...	...	...	...	25	11
746	मेनायक मुन्दोली	17.00					गैर आबाद						
747	मुन्दोली	371.54	99	99	470	241	229	36	31	...	...	134	9
748	हरनीचक मुन्दौली	82.96	58	58	297	148	149	...	...	...	...	74	4
749	ल्बानी	326.19	73	80	446	227	219	6	5	...	...	140	23
750	दुयोथली वादनी	187.78	58	60	326	168	158	21	17	...	...	103	7
751	ताजपुरलगा कान्डई	41.28	34	41	228	113	115	57	54	...	...	70	12
752	मल्ला	18.62	18	18	102	43	59	...	...	...	...	27	1
753	स्वीया	1,283.30	91	111	594	263	331	48	46	...	...	105	7
754	धारकोटलगा स्वीया	207.61	9	10	53	20	33	...	...	...	...	6	...
755	बाक	339.14	65	65	362	182	180	45	38	...	...	82	9
756	दिदियाना चकवान	46.54	4	4	16	6	10	...	...	...	...	...	...
757	बलान	297.45	65	65	372	169	203	63	64	...	...	108	15
758	पिनाऊ लगा बलान	42.09	11	12	67	32	35	...	...	...	...	25	10
759	बलानचक त्रिकुटी	4 45					गैर आबाद						
760	बेहतरा	132.74	61	61	311	149	162	34	27	...	...	62	25
761	हिमनीचक बेहतरा	36 42	4	4	31	19	12	...	...	...	...	11	3
762	घेसचक सरमाती	46.14	4	4	23	13	10	...	...	...	...	4	...
763	घेस	340,76	114	114	617	306	311	53	54	...	..	206	29
	न्याय पंचायत ओडर का योग	**2,535.44**	**1,051**	**1,059**	**5,289**	**2,576**	**2,713**	**665**	**584**	**1**	...	**1,211**	**244**
764	तलोर	31,16	35	35	194	95	99	41	28	...	...	50	9
765	पदमला	50.18	32	32	172	82	90	...	...	...	...	37	10
766	मोलालगा पदमला	20.24	1	1	5	3	2	3	2	....	...	2	...
767	पलवरालगा ओडर	34.40	31	31	195	102	93	102	93	...	...	31	1
768	मेल मुण्डा	73 66	25	25	116	59	57	...	..	...	...	32	9
769	रेनलगा ओडर	47.35	18	18	81	38	43	...	...	...	...	22	4
770	टूना चक	3.64					गैर आबाद						

RURAL PRIMARY CENSUS ABSTRACT

KARNAPRAYAG TAHSIL (RURAL)—2

15	16	17	18	19	20	21	22	23	24	25	26	27	28	2	1
165	204	146	204	...	...	5	...	14	...	47	149	224	205	Sawara	742
55	102	46	102	...	...	1	...	8	...	...	5	62	55	Losari	743
1,172	1,035	1,000	1,027	23	8	11	...	135	...	145	677	1,207	994	**Total of Mundoli Nyay Panchayat**	
198	54	188	54	...	...	...	...	10	...	24	205	146	154	War	744
32	32	30	32	...	...	1	...	1	...	...	...	25	45	Warmaghaye Kuling	745
				Uninhabited										Melachak Mundoli	746
130	12	105	12	1	...	...	...	24	...	1	141	110	76	Mundoli	747
82	102	75	102	...	...	...	...	7	...	...	...	66	47	Harnichak Mundoli	748
97	135	64	135	...	...	2	...	31	...	2	2	128	82	Lwani	749
49	104	37	104	...	...	1	...	11	...	37	7	82	47	Dueothali Wadani	750
48	67	41	66	1	1	2	...	4	...	...	...	65	48	Tajpur Laga Kandai	751
11	31	11	31	...	...	...	...	...	...	8	7	24	21	Malla	752
122	221	110	221	22	...	8	...	4	...	...	...	141	110	Swiya	753
7	21	6	21	...	...	...	...	1	...	...	...	13	12	Gharkotlaga Swiya	754
84	26	70	26	...	...	...	...	14	...	13	94	85	60	Bak	755
2	2	3	2	...	...	...	...	...	...	...	4	3	4	Didiyana Chawan	756
60	41	54	81	...	...	...	...	6	...	42	59	67	63	Walan	757
17	21	14	21	...	...	...	...	3	...	3	2	12	12	Pinao Laga Balan	758
				Uninhabited										Walanchak Trikuti	759
63	28	43	21	18	7	...	...	2	...	15	66	71	68	Behtara	760
10	3	7	3	3	...	...	...	...	...	...	6	9	3	Himanichak Behtara	761
5	4	5	4	...	...	...	...	...	...	...	3	8	3	Gheschak Sarmata	762
154	91	137	91	...	...	...	...	17	...	...	81	152	139	Ghes	763
1,265	1,719	1,173	1,713	...	...	8	3	84	3	17	...	1,294	994	**Total of Odar Nyay Panchayat**	
42	66	35	66	...	...	...	...	7	...	...	...	53	33	Talor	764
32	57	30	57	...	..	...	...	2	...	...	...	50	33	Padmala	765
1	2	1	2	...	...	...	...	...	...	...	...	2	...	Mola Laga Padmala	766
58	59	54	59	...	...	3	...	1	...	...	...	44	34	Palwara Laga Odar	767
23	38	22	38	...	...	...	...	1	...	2	...	34	19	Mel Munda	768
20	32	16	32	..	..	...	...	4	...	4	...	14	11	Ren Laga Odar	769
				Uninhabited										Toona Chak	770

ग्रामीण प्राथमिक जनगणना सार

2—कर्णप्रयाग तहसील (ग्रामीण)

1	2	3	4	5	6	7	8	9	10	11	12	13	14
771	पेन्टीगूध	13.36	7	7	33	17	16	...	...	...	...	8	2
772	ओडर	238.37	98	98	506	220	286	81	111	...	...	97	25
773	पोवरी लगा ओडर	31.57	18	18	92	42	50	...	...	...	...	30	1
774	बजई	7.28	10	10	64	30	34	...	...	...	...	19	3
775	लिगड़ी	129.10	87	87	389	172	217	23	1	...	...	112	31
776	चौड़	83.37	73	73	370	162	208	4	3	...	...	57	6
777	मोपाटा	70.01	27	27	166	75	91	11	9	...	...	23	4
778	कोटियार	135.57	54	54	251	122	129	64	61	...	...	35	1
779	नलधुरा	180.90	81	81	359	159	200	...	...	...	...	118	31
780	मेलखेत	55.04	35	37	206	106	100	1	...	...	...	64	10
781	खेता	656 42	166	166	789	414	375	190	141	...	...	177	7
782	चोटिंग	146.50	55	55	292	144	148	35	30	...	...	68	13
783	उदयपुर लगा चोटिया	121.41	37	37	171	81	90	17	13	...	...	32	5
784	ल्लिया	18.62	13	13	47	24	23	1	...	...	...	12	5
785	हरमल	152.57	41	41	209	115	94	34	28	...	...	80	30
786	घटवगड चक हरमल	7.69					गैर आबाद						
787	उपथरचक हरमल	33.59	10	14	64	36	28	...	...	...	...	24	9
788	रामपुर लगा हरमल	91.46	42	44	224	126	98	45	29	...	...	67	16
789	तोरती	101.98	55	55	294	152	142	13	7	...	...	17	12
	वन चार्ज का योग	4,8529.76	97	356	1,279	1,049	230	219	135	1	3	390	22
F-1	वन चार्ज	282.89	4	34	245	245	...	36	...	...	...	111	...
F-2	वन चार्ज	2,189.43	2	47	125	184	41	15	8	...	...	72	1
F-3	वन चार्ज	1,2694.61	18	34	118	94	24	4	5	...	...	42	2
F-4	वन चार्ज	3,3361.44	7	32	176	165	11	18	...	...	...	25	4
F-5	वन चार्ज	2,981,39	66	79	515	361	134	146	122	1	3	140	15

RURAL PRIMARY CENSUS ABSTRACT

KARNAPRAYAG TAHSIL (RURAL)—2

15	16	17	18	19	20	21	22	23	24	25	26	27	28	2	1
8	11	8	11	...	...	...	...	...	...	...	...	9	5	Penti Gooth	771
118	159	110	159	...	...	...	...	8	...	...	...	102	127	Odar	772
23	33	23	33	...	...	...	...	...	...	...	...	19	17	Paukhari Laga Odar	773
14	21	13	21	...	...	...	...	1	...	2	...	14	13	Bajai	774
89	135	79	134	...	...	...	...	10	1	...	...	83	82	Lingari	775
68	121	66	121	...	...	...	...	2	...	2	...	92	87	Chaur	776
32	62	29	62	...	...	...	...	3	...	4	...	39	29	Mopata	777
66	90	63	90	...	...	...	...	3	...	...	...	56	39	Kothiyara	778
58	102	43	102	...	...	...	...	15	...	...	...	101	98	Naldhoora	779
35	54	27	54	...	...	...	...	8	...	...	...	71	46	Mel khet	780
232	257	228	257	...	...	...	...	4	...	1	...	181	118	Kheta	781
77	106	69	106	...	...	1	...	7	...	...	...	67	42	Choring	782
42	68	41	68	...	...	...	...	1	...	...	...	39	22	Udaipur Laga Chotia	783
15	15	14	15	...	...	...	...	1	...	...	...	9	8	Jhalia	784
49	60	47	59	...	...	...	...	2	1	...	...	66	34	Harmal	785
				Uninhabited										Ghatwagar Chak Harmal	786
15	18	15	18	...	...	...	...	...	...	2	...	19	10	Upthar Chak Harmal	787
69	60	69	60	...	...	...	...	...	...	...	...	57	38	Rampur Laga Harmal	788
79	93	71	89	...	...	4	3	4	1	...	...	73	49	Torti	789
895	77	197	74	1	1	...	...	697	2	21	13	133	14	**Wan Charge**	
243	...	...	...	...	...	...	...	243	...	...	...	2	...	Wun Charge	F-1
152	...	...	...	...	...	...	...	152	...	...	1	32	40	Wan Charge	F-2
75	1	2	...	...	...	...	...	73	1	5	9	14	14	Wan Charge	F-3
161	...	1	...	...	...	...	...	160	...	...	3	4	8	Wan Charge	F-4
264	76	194	74	1	1	...	...	69	1	16	...	81	78	Wan Charge	F-5

2—कर्णप्रयाग तहसील (नगरीय)

लोकेशन कोड नं० Location Code No.	नगर/वार्ड का नाम Name of Town/Ward	नगर का क्षेत्रफल (वर्ग कि०मी० में) Area of Town in sq. km.	आबाद आवासीय मकानों की संख्या occupied Residential Houses	परिवारों की संख्या No. of Households	कुल जनसंख्या (संस्थागत और बेघर जनसंख्या सहित) Total population (including Institutional and Houseless population)			अनुसूचित जातियाँ Scheduled Castes		अनुसूचित जनजातियाँ Scheduled Tribes		साक्षर Literate	
					व्य० P	पु० M	स्त्री F	पु० M	स्त्री F	पु० M	स्त्री F	पु० M	स्त्री F
1	2	3	4	5	6	7	8	9	10	11	12	13	14
	कर्णप्रयाग नोटीफाइड एरिया का योग 22/2/III	25.00	942	957	3,772	2,251	1,521	389	338	39	52	1,653	627
1	गांधीनगर		140	141	546	313	233	133	150	...	...	225	53
2	कर्णप्रयाग		93	98	384	247	137	8	1	7	8	201	73
3	बस स्टेशन		99	101	348	227	121	20	19	...	...	128	40
4	चिकित्सालय कालोनी		95	98	361	256	105	20	17	...	...	181	54
5	निरीक्षण भवन अपर बाजार		100	100	374	234	140	18	14	...	...	206	94
6	तहसील कालोनी		215	219	760	505	255	91	51	32	44	389	130
7	ऐन्ड		65	65	285	129	156	1	1	...	...	101	63
8	बघानी		63	63	344	160	184	41	23	...	...	98	72
9	रिठोली		72	72	370	180	190	57	62	...	...	124	48

URBAN PRIMARY CENSUS ABSTRACT

CHAMOLI TAHSIL (URBAN)—2

मुख्य काम करने वाले Main Workers															
कुल मुख्य काम करने वाले Total Main Workers (I—IX)		कास्तकार Cultivators (I)		खेतिहर मजदूर Agricultural Labourers (II)			पारिवारिक उद्योग, उत्पादन, संसाधन, सर्विसिंग व मरम्मत Household Industry, Manufacturing, processing, Servicing and Repairs V (a)		अन्य काम करने वाले Other workers III, IV, V (b) VI to IX		सीमांतिक काम करने वाले Marginal Workers		काम न करने वाले Non-workers	नगर/वार्ड का नाम Name of Town/Ward	लोकेशन कोड नं० Location Code No.
पु० M	स्त्री F	पु० M	स्त्री F	पु० M	स्त्री F		पु० M	स्त्री F	पु० M	स्त्री F	पु० M	स्त्री F	पु० M	स्त्री F		
15	16	17	18	19	20	21	22	23	24	25	26	27	28		2	1
1,183	331	126	275	1	2	53	10	1,003	44	12	103	1,056	1,087		Total of Karnaprayag Notified Area 22/2/III	
178	43	12	40	...	...	...	1	166	2	...	1	135	189		Gandhinagar	1
149	14	2	12	...	...	...	1	147	1	1	1	97	122		KarnaPrayag	2
156	12	1	7	...	...	...	...	155	5	...	1	71	108		Bus Station	3
153	13	4	6	...	...	22	...	127	7	...	...	103	92		Chikitsalay Coloney	4
112	11	2	2	...	...	16	1	94	8	1	2	121	127		Nirichhan Bhawan Upper Bazar	5
269	38	3	14	...	2	5	7	261	15	1	5	235	212		Tahsil Koloney	6
49	88	22	87	...	...	...	...	27	1	1	1	79	67		End	7
49	5	20	...	1	...	10	...	18	5	8	92	103	87		Baghani	8
68	107	60	107	...	...	...	...	8	...	...	...	112	83		Ritholi	9

नगरीय प्राथमिक जनगणना सार
URBAN PRIMARY CENSUS ABSTRACT

परिशिष्ट — नगरीय इकाई का नाम--कर्णप्रयाग नोटीफाइड एरिया
APPENDIX — Name of Urban Unit — Karnaprayag N. A.

कुल जनसंख्या, अनुसूचित जाति/अनुसूचित जन जाति की जनसंख्या—नगरीय (ब्लाकवार)
Total, Scheduled Castes/Scheduled Tribes Population—Urban Blockwise

लोकेशन कोड नं0 Location Code No.	नगरीय इकाई/वार्ड का नाम तथा प्रगणक ब्लाक का नम्बर Name of Town/Ward Urban Block	कुल जनसंख्या Total Population	अनुसूचित जाति Scheduled Castes	अनुसूचित जनजाति Scheduled Tribes
1	2	3	4	5
	महायोग			
	Grand Total	**3,772**	**727**	**91**
	गांधीनगर			
22/2/III	Gandhinagar	546	283	...
	कर्णप्रयाग			
22/2/III	Karnaprayag	384	9	15
	बस स्टेशन			
22/2/III	Bus Station	348	39	...
	चिकित्सालय कालोनी			
22/2/III	Chikitsalaya Colony	361	37	...
	निरीक्षण भवन अपर बाजार			
22/2/III	Nirishan Bhawan Upper Bazar	374	32	...
	तहसील कालोनी			
22/2/III	Tahsil Coloney	760	142	76
	ऐन्ड			
22/2/III	And	285	2	...
	बधानी			
22/2/III	Badhani	344	64	...
	रिठोली			
22/2/III	Ritholi	370	119	...

नगरीय प्राथमिक जनगणना सार

2—कर्णप्रयाग तहसील (नगरीय)

लोकेशन कोड नं० Location Code No.	नगर/वार्ड का नाम Name of Town/Ward	नगर का क्षेत्रफल (वर्ग कि०मी० में) Area of Town in sq km.	आबाद आवासीय मकानों की संख्या occupied Residential Houses	परिवारों की संख्या No. of Households	कुल जनसंख्या (संस्थागत और बेघर जनसंख्या सहित) Total population (including Institutional and Houseless population)			अनुसूचित जातियाँ Scheduled Castes		अनुसूचित जनजातियाँ Scheduled Tribes		साक्षर Literate	
					व्य० P	पु० M	स्त्री F	पु० M	स्त्री F	पु० M	स्त्री F	पु० M	स्त्री F
1	2	3	4	5	6	7	8	9	10	11	12	13	14
	गोचर नगर क्षेत्र का योग 22/2/IV	15 00	777	791	3,284	1 901	1 383	453	353	6	2	1,286	591
1	रावतनगर तल्ला		78	86	365	185	180	94	99	...	...	104	50
2	रावतनगर मल्ला		119	122	594	409	185	96	45	3	2	226	118
3	ग्वाड़ लगभग नगर		65	66	302	149	153	59	51	...	...	90	56
4	पनाई मल्ली (अ)		50	50	211	107	104	107	101	...	...	59	14
5	पनाई मल्ली (ब)		102	104	501	235	266	18	11	...	...	157	107
6	पनाई तल्ली का भाग		11	11	42	24	18	3	5	...	...	22	13
7	पनाई तल्ली		182	182	596	429	161	44	24	3	...	345	83
8	महानगर		112	112	377	226	151	10	4	...	..	185	76
9	धारी व पनाई		58	58	302	137	165	22	13	...	...	98	74

URBAN PRIMARY CENSUS ABSTRACT

CHAMOLI TAHSIL (URBAN)—2

मुख्य काम करने वाले Main Workers												सीमांतिक काम करने वाले Marginal Workers		काम न करने वाले Non-workers		नगर/वार्ड का नाम Name of Town/Ward	लोकेशन कोड नं० Location Code No.
कुल मुख्य काम करने वाले Total Main Workers (I—IX)		कास्तकार Cultivators (I)		खेतिहर मजदूर Agricultural Labourers (II)		पारिवारिक उद्योग, उत्पादन, संसाधन, सर्विसिंग व मरम्मत Household Industry, Manufacturing, Processing, Servicing and Repairs V (a)		अन्य काम करने वाले Other workers III, IV, V (b) VI to IX									
पु० M	स्त्री F	पु० M	स्त्री F	पु० M	स्त्री F	पु० M	स्त्री F	पु० M	स्त्री F	पु० M	स्त्री F	पु० M	स्त्री F	पु० M	स्त्री F		
15	16	17	18	19	20	21	22	23	24	25	26	27		28		2	1
785	**131**	**128**	**95**	**1**	**...**	**24**	**1**	**632**	**35**	**45**	**291**	**1,071**		**961**		Total of Gauchar T.A. 22/2/IV	
67	18	21	18	...	...	2	...	44	...	12	63	106		99		Rawannagar Talla	1
282	26	1	5	...	...	7	...	274	21	2	4	125		155		Rawannagar Malla	2
57	38	17	36	...	...	...	...	40	2	...	...	92		115		Gwar Langabhagnagar	3
45	17	40	17	1	...	2	...	2	...	1	2	61		85		Panai Malli (a)	4
62	21	28	18	...	...	5	...	29	3	11	127	162		118		Panai Malli (b)	5
9	3	...	1	...	...	..	1	9	1	2	5	13		10		Panai Talli ka Bhag	6
165	3	2	..	...	...	8	...	155	3	...	...	264		158		Panai Talli	7
65	5	...	...	...	...	...	...	65	5	5	...	156		146		Mahanagar	8
33	..	19	...	..	...	...	...	14	...	12	90	92		75		Dhari Lo Panai	9

नगरीय प्राथमिक जनगणना सार

URBAN PRIMARY CENSUS ABSTRACT

परिशिष्ट — नगरीय इकाई का नाम—गोचर नगर क्षेत्र

APPENDIX — Name of Urban Unit—Gauchar 'T A.

कुल जनसंख्या, अनुसूचित जाति/अनुसूचित जन जाति की जनसंख्या—नगरीय (ब्लाकवार)

Total, Scheduled Castes/Scheduled Tribes Population—Urban Blockwise

लोकेशन कोड नं० Location Code No.	नगरीय इकाई/वार्ड का नाम तथा प्रगणक ब्लाक का नम्बर Name of Town/Ward Urban Block	कुल जनसंख्या Total Population	अनुसूचित जाति Scheduled Castes	अनुसूचित जनजाति Scheduled Tribes
1	2	3	4	5
	महायोग			
	Grand Total	3,284	806	8
	रावननगर तल्ला			
22/2/IV	Rawannagar Talla	365	193	...
	रावननगर मल्ला			
22/2/IV	Rawannagar malla	549	141	5
	ग्वाड लगा भगनगर			
22/2/IV	Gwar Laga Bhagnagar	302	110	...
	पनाई मल्ली			
22/2/IV	Panai malli (a)	211	208	...
	पनाई मल्ली			
22/2/IV	Panai malli	501	29	...
	पनाई तल्ली का भाग			
22/2/IV	Panai Talli ka Bhag	42	8	...
	पनाई तल्ली			
22/2/IV	Panai Talli	590	68	3
	भट्ट नगर			
22/2/IV	Bhatt Nagar	377	14	...
	धारी लगा पनाई			
22/2/IV	Dhari Laga Panai	302	35	...

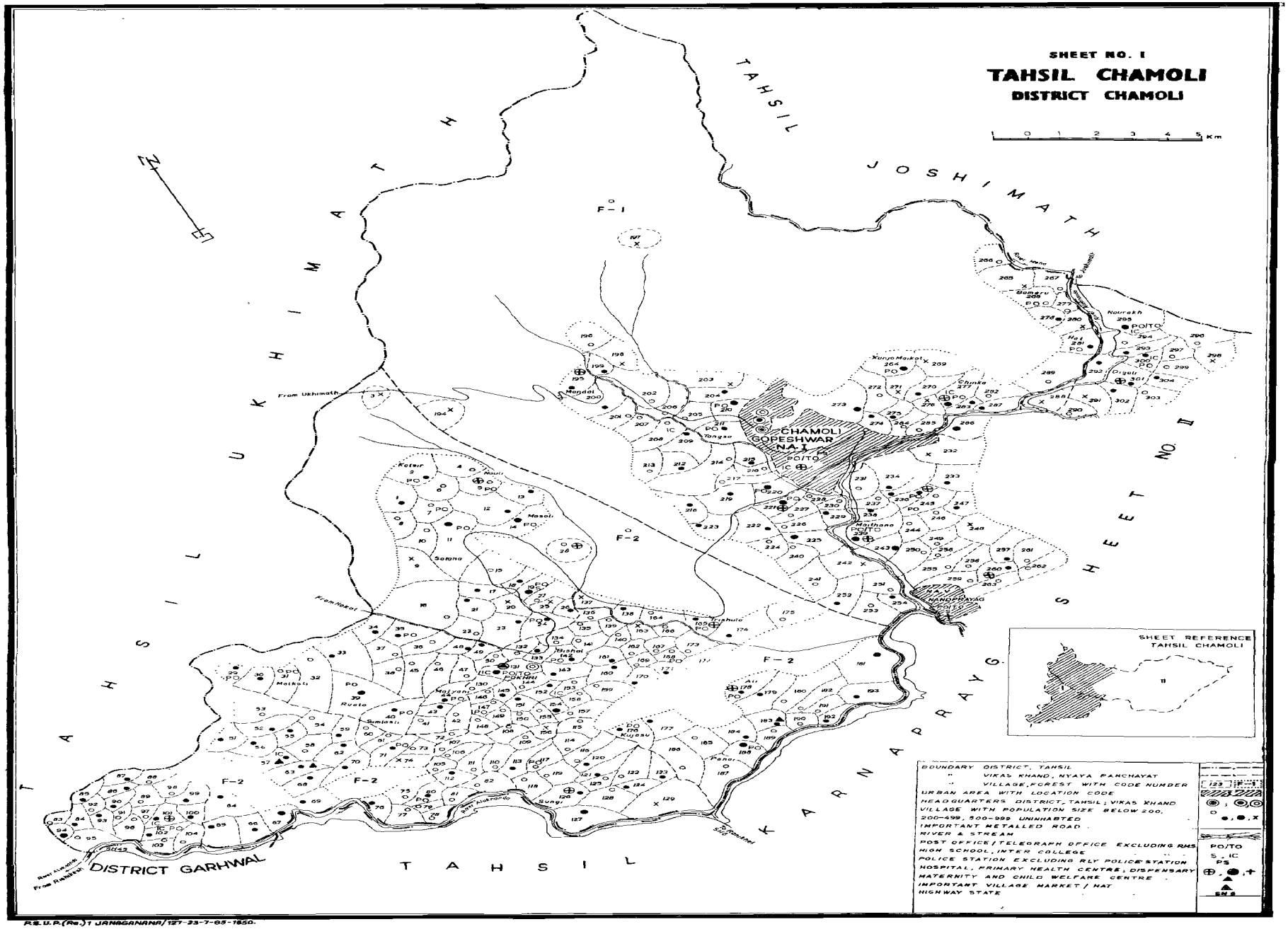

R.S.U.P.(Re.)T JANGANANA/127-33-7-85-1850.

SHEET NO. II

TAHSIL CHAMOLI

DISTRICT CHAMOLI

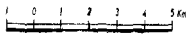



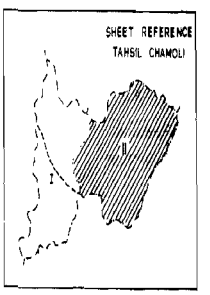

TAHSIL BOUNDARY	
NYAYA PANCHYAT BOUNDARY	
VILLAGE BOUNDARY WITH CODE NUMBER	334
FOREST BOUNDARY WITH CODE NUMBER	F-4
VILLAGE WITH POPULATION SIZE BELOW 200	○
200–499, 500–999, UNINHABITED	●, ◉, X
RIVER AND STREAM	
HIGH SCHOOL, INTER COLLEGE	S, IC
POST OFFICE/TELEGRAPH OFFICE EXCLUDING RMS	PO/TO
HOSPITAL, DISPENSARY, PRIMARY HEALTH CENTRE	⊕, +, ⊕
MATERNITY AND CHILD WELFARE CENTRE	▲
IMPORTANT VILLAGE MARKET	▲

P.S.U.P.(Re.)T.JANGRANWAR/127-23-7-85-1500.

3. चमोली तहसील
3. Chamoli Tahsil

ग्रामों की वर्णानुक्रम सूची
चमोली तहसील

क्रम सं०	ग्राम का नाम	लोकेशन कोड नं०	क्रम सं०	ग्राम का नाम	लोकेशन कोड नं०	क्रम सं०	ग्राम का नाम	लोकेशन कोड नं०
1	2	3	1	2	3	1	2	3
1	अनागोलो	232	36	कान्तुई खोला	151	71	खन्नी	48
2	अनुसूया	196	37	कान्तुई बैंजी	57	72	खसरवाल	123
3	अन्द्रग लगा सैंजी	309	38	काणा	282	73	खलतरा	330
4	आगर जैंवाड़ी	51	39	काण्डा	379	74	खल्लर	200
5	आम खेत	240	40	काण्डा लगा क्वीठी	107	75	खाल बुजेठा	26
6	आली	178	41	किमखोली	47	76	खाल्यूगाँव	156
7	आली साल	141	42	किमोठा	17	77	खिकन	198
8	ईजर	147	43	किलौंडी	219	78	खुना गाड़	114
9	ईरागी	315	44	कुँज	122	79	खुनाणा	345
10	ईसाला	70	45	कुँजणी	4	80	खैनुरी	286
11	उन्तर्सू	88	46	कुँज पोथनी	283	81	खौंडी	105
12	उन्तरौ	181	47	कुजासु	176	82	गडकिल	84
13	उदयपुर	158	48	कुँजों मैकोट	264	83	गडियाला	46
14	उसतोली	358	49	कुर झग	99	84	गडोना	128
15	ऐंया	137	50	कुठाग लगा मैकोट	276	85	गडोरा	300
16	ऐंरास	183	51	कुड़ांऊ उस्याना	275	86	गण्डासू	325
17	अग थला	294	52	कुँतरी ग्वाड़	370	87	गाडी	305
18	कठूड	215	53	कुतरी लगा फाली	365	88	गन्धारी	94
19	कड़ेरी	241	54	कुन कुनीं	207	89	ग्वाड़	204
20	कनील	408	55	कुम झुण	390	90	ग्वाड़	74
21	कफल खेत	251	56	कुमार तोली	389	91	ग्वाड़ लगा बेमरु	265
22	कफल योगी	162	57	कुमेडा	120	92	गिरसा	193
23	कम्पार	296	58	कुरुड गूठर	381	93	गुडम	12
24	क्यूडी मल तास	52	59	कुरुड रौली पार	378	94	गुबियाला	133
25	करछूना तल्ला	117	60	केलुडी चक ग्वाड	203	95	गुनियाला	279
26	करछूना मल्ला	119	61	कैलवा	38	96	गुगली	160
27	कलसीर	2	62	कोखण्डी	56	97	गुलाडी	401
28	कवीठी	112	63	कोटगीड	130	98	गुहाई	318
29	कवीली	100	64	कोटी बडकोटी	65	99	गैर	73
30	क्वीराकू	226	65	कोटेश्वर	201	100	गैर गून्ठ	214
31	क्वीराली	327	66	कोटगी	67	101	गैरी	406
32	कान्डई बजेठा	136	67	कोडी	163	102	गैलँग	108
33	कान्डई	18	68	कोलडा	189	103	गोदी गिबाला	30
34	कान्डई	179	69	खडको	50	104	गोलिम	235
35	कान्डई	335	70	खन्ना	25	105	गौणा	310

ग्रामों की वर्णानुक्रम सूची
चमोली तहसील

क्रम सं०	ग्राम का नाम	लोकेशन कोड न०	क्रम सं०	ग्राम का नाम	लोकेशन कोड न०	क्रम सं०	ग्राम का नाम	लोकेशन कोड न०
1	2	3	1	2	3	1	2	3
106	गोण चक धार कुमार	311	141	डयूका सेरा	72	176	दी गडी कान्डई	212
107	घूनी	393	142	डुंगर	21	177	धनीरी मकरीली	202
108	घोड़साल	222	143	डुगरी	86	178	धर गाव	359
109	घोला चक उस्तोली	356	144	डुगरी	270	179	धरगांव	388
110	चम तोली चक वासबाड़ा	347	145	डुंग धार	109	180	धर वानी	392
111	चमसील	82	146	ढामक	166	181	धार कोट	102
112	चमसील	140	147	ढूंग	54	182	धारकोट	259
113	चमेटी उर्फ पोखरी	131	148	तब्दुली चक हाट	280	183	धुर्मा कुन्डी	353
114	चर बंग	387	149	तमोन्डी	145	184	धुर्मी लगा ओख	361
115	चरी	340	150	तमलाड लगा जरम्बाड़	53	185	नगर टांगसा	621
116	चाका	331	151	तांगला	399	186	नवा	246
117	चातोली किरुली	304	152	तार तोली	291	187	नर्सू	78
118	चापड़	85	153	तातेड़ लगा सुतोल	411	188	नाग	77
119	चापड़ उडियार	298	154	ताली कंसारी	33	189	नाग डाडा	75
120	चेपड़ पून	242	155	त्रिशुला	165	190	नाग धार	173
121	चोपड़ा	101	156	तिलफारा	230	191	नाग बगड़	382
122	चोपड़ा	144	157	तुगाजी	10	192	नारंगी	391
123	चौण्डी	43	158	तुन्दुला	346	193	निज मोला	308
124	छन्दोली	118	159	तोली लगा गेलंग	106	194	निरवाली	104
125	छिनका	69	160	तोली लगा रानी	111	195	नैतली	249
126	छिनका	277	161	थपल गाँव	59	196	नैनी उर्फ चोपडा कोट	339
127	जखमाला	7	162	थाला बैंड	35	197	नैल	13
128	जगी कान्डई	63	163	दयूका मौड	41	198	नैल खलताड़ी	139
129	जखबाड़	55	164	दशवाणा	288	199	नैल कलावा	284
130	जाखडी	377	165	दादड़	253	200	नौठा	36
131	जिलासू	192	166	दिगोली	301	201	नौना	334
132	जैंथा	263	167	दुर्मी	312	202	नौरख	295
133	जैसाल	289	168	दुसाद गांव	237	203	नौली	5
134	जोखना लगा बूरा	404	169	देवर	252	204	पगना	313
135	जोन्दला	98	170	देवर खड़ोरा	273	205	पगना	337
136	जोरामी	15	171	देवर पल्ला	153	206	पठाली चक मोरी	75
137	झाली मठ	81	172	देवर बल्ला	152	207	पडेरगांव	396
138	झिलोठी	191	173	देव लख	91	208	पतरौली	28
139	टेडा खनसाल	223	174	देवल धार	210	209	पनाई	187
140	टेमना	89	175	देवस्थान	143	210	प्राणमती	407

ग्रामों की वर्णानुक्रम सूची

चमोली तहसील

क्रम सं०	ग्राम का नाम	लोकेशन कोड नं०	क्रम सं०	ग्राम का नाम	लोकेशन कोड नं०	क्रम सं०	ग्राम का नाम	लोकेशन कोड नं०
1	2	3	1	2	3	1	2	3
211	पलेठी	243	246	बादुला	292	281	भैंड गांव	103
212	पांगर खासा	194	247	बमन खाल	125	282	भेरणी	319
213	पाटी	6	248	बामण थाला	34	283	भैंसवाड़ा	402
214	पाटी	83	249	बामन थापला	68	284	भैंयारी	95
215	पाडुली	135	250	बांस वाड़ा	349	285	भौति बेड़ुला	255
216	पाणा	314	251	बिका सोढ़	116	286	मकरोली	206
217	पाणी गैर	323	252	बिजरा कोट	71	287	मण्डल	195
218	पार्वती पुर	16	253	बिजार	357	288	मठ मडेता	278
219	पाली जैंखण्डा	90	254	बिणा तल्ला	167	289	मतई	329
220	पाली तल्ली	96	255	बिणा मल्ला	168	290	मयकोट	384
221	पाली मल्ली	97	256	बिरसण सेरा	146	291	मजियाड़ी	44
222	पाव	134	257	बिरही	290	292	मज्यु लगा बेमरू	267
223	पिलंग चटोली	229	258	बिशाल	142	293	मजौठी	247
224	पिल खोला	341	259	बूरा आला	398	294	मठ मलना	285
225	पीठा तोली	22	260	बूरा	397	295	भटवा उर्फ भरत पुर	169
226	पुण किला	324	261	बेमरु	268	296	मठ लगा पिलंग	228
227	पुरसाली	256	262	बैकू	224	297	मयर पाल	258
228	पैंडुल	42	263	बैरागना	208	298	मदोंला	64
229	पैरी	409	264	बैरास	159	299	मपानी	132
230	पैनी	177	265	बैरी	328	300	मपोली	170
231	पोगड़ा	29	266	बोरा चक सेजी	307	301	मलाना चक वैल	272
232	पगरोली	9	267	बोरा तल्ला	61	302	मस्तगांव	182
233	फाला	360	268	बोरा मल्ला	60	303	मसोली	14
234	बंडैथ	148	269	बौला	287	304	महड़	27
235	बचवाड	20	270	बौनी	227	305	महड़ तल्ला	58
236	बछेर	220	271	बगथल	23	306	महड़ बगठी	316
237	बज्यूण	87	272	भटवाडी	66	307	महड़ मल्ला	62
238	बनद्वारा	209	273	भटियाणा	366	308	महरगांव	303
239	बनाला	333	274	भतग्याना	257	309	मागाड़ी	338
240	बम्याला	213	275	भदुड़ा	175	310	माल कोटी	31
241	बमोथ	127	276	भादा कोटी	205	311	मासौं	254
242	बरालौ	261	277	भिकोना	24	312	भिगनगांव	149
243	बाज बगड़	373	278	भीड़ लगा गडोरा	299	313	मुतरई	262
244	बाज बगड	231	279	भूल कण	3	314	मैठाणा	239
245	बाजी लगा रानी	115	280	मोटी	374	315	मैठाणा	129

ग्रामों की वर्णानुक्रम सूची
चमोली तहसील

क्रम सं०	ग्राम का नाम	लोकेशन कोड न०	क्रम सं०	ग्राम का नाम	लोकेशन कोड न०	क्रम सं०	ग्राम का नाम	लोकेशन कोड न०
1	2	3	1	2	3	1	2	3
316	मैंड़ लगा पलेठी	250	351	मगूड	174	386	सुतोल	410
317	मोखतला	348	352	सटियाना	37	387	सुनती	332
318	मोखतल्ला चक चौमा	363	353	सरागू	93	388	सूंगी	126
319	मोख मल्ला	354	354	सतूड़	172	389	सेथा चक वांडा	350
320	मोठ	336	355	स्याना चक कुराव	271	390	रोती गूंठ	364
321	मोलिम चक अन्दर	362	356	स्यारी	376	391	सेम	164
322	मोलिग चक धुर्मा	355	357	स्यूण	266	392	सेम डूंगरा	244
323	मोलिग चक लाखी	371	358	सरतोली	260	393	सेम लगा सरतोली	248
324	रड़बा	19	359	सरवा	184	394	सेमल सारी	92
325	रणीहाट	372	360	सरवाचाई	161	395	सेमा	326
326	राम तोली	234	361	सरपाणी	367	396	सेमी	124
327	राजबगती	321	362	सलना	11	397	सेरा	32
328	रानो	113	363	सल्ला रैंतोली	293	398	सैकोट	225
329	रामणीं	394	364	सांकनी	157	399	सेडंगा	180
330	रिभतोली चक धुर्मा	352	365	सांकरी	138	400	सैंजी	306
331	रिखवाड़ी	190	366	सारगोला	121	401	सैंजी	369
332	रुद्रनाथ	197	367	सारी	80	402	सैंजी लगा मैकोट	269
333	रोपा	218	368	सलोर	186	403	सोनला सैंतोली	351
334	रोपा चक थार	238	369	सिक चक सोरी	405	404	सोसितोला	221
335	रौठला	110	370	सिणजी	216	405	सौडा मगरा	171
336	रौता	39	371	सितेल	403	406	सौडियानी	297
337	रौली ग्वाड़	274	372	सिन्दर वाणी तली	77	407	हरमनी	236
338	लंगासी	185	373	सिन्दरवाणी मल्ली	79	408	हरि शंकर	45
339	ल्वांगी	386	374	सिनाऊ तल्ला मल्ला	154	409	हाटे	281
340	लांह	302	375	सिनाऊ पल्ला	155	410	हीणा	342
341	लखियारी	245	376	सिमखोली	150	411	हुंणा	343
342	लाखी	368	377	सिमलासु	40	412	हुगालगा रामणी	395
343	लासी	233	378	सिमाली	322		बन चार्ज	
344	लुग तरा	380	379	सिमार	320			
345	लोतड़ी	344	380	सिरौली	199	413	गोपेश्वर रेंज	F-1
346	वोस्तु पांधरी	8	381	सिरौसार	383	414	नन्द प्रयाग	F-2
347	वल्ली	49	382	सिवाई	188	415	नागनाथ	F-3
348	वादुक	400	383	श्री गढ़	1	416	दशोली	F-4
349	वाली ग्वाड	412	384	सोरौत्र	217			
350	सरकण्ड	317	385	सुंग	385			

ALPHABETICAL LIST OF VILLAGES

CHAMOLI TAHSIL

Sl. No.	Name of Village	Location Code No.	Sl No	Name of Village	Location Code No.	Sl. No.	Name of Village	Location Code No.
1	2	3	1	2	3	1	2	3
1	Agar Jawari	51	36	Beena Malla	168	71	Chapra	85
2	Airas	183	37	Beena Talla	167	72	Charbang	387
3	Ali	178	38	Bemru	268	73	Chari	340
4	Alisal	141	39	Bhada Koti	205	74	Chatoli Kiruli	304
5	Amkhet	240	40	Bhadura	175	75	Chaundi	43
6	Andug Lagga Sainji	309	41	Bhairani	319	76	Chhandoli	118
7	Angoli	232	42	Bhaurgaon	103	77	Chhinka	69
8	Ang Thala	294	43	Bhaisara	402	78	Chhinka	277
9	Ansuya	196	44	Bhaisari	95	79	Chopra	101
10	Aintha	137	45	Bhatingyala	257	80	Chopra	144
11	Bachair	220	46	Bhatj Urf Bharatpur	169	81	Dadarh	253
12	Bachair	20	47	Bhatiyana	366	82	Dangalhar	109
13	Badeth	148	48	Bhatwari	66	83	Daswan	288
14	Baindu	224	49	Bhauti Baidula	255	84	Dawar Palla	153
15	Bairagana	208	50	Bhikona	24	85	Dawarballa	152
16	Bairas	159	51	Bhir Lagga Gavora	299	86	Deoka Sera	72
17	Barao	328	52	Bhiti	374	87	Deolakh	91
18	Bajyun	87	53	Bhul Khan	3	88	Dewsthan	143
19	Bamankhal	125	54	Bijar	357	89	Dewaldhar	210
20	Baman Thala	34	55	Bijar Kot	71	90	Dewar	252
21	Baman Thapla	68	55	Bikasoo	116	91	Dewar Khadora	273
22	Bamoth	127	57	Birhsan Sera	146	92	Dhamak	166
23	Bamyala	213	58	Birahi	290	93	Dhanoli Makroli	202
24	Banala	333	59	Bishal	142	94	Dhargaon	358
25	Ban Dwara	209	60	Bonle	227	95	Dhargaon	388
26	Bang Thal	23	61	Bounla	287	96	Dharkot	102
27	Banj Bagar	231	62	Bura Alla	398	97	Dhar Kot	259
28	Banj Bagar	373	63	Bura	397	98	Dharwani	392
29	Banjilagga Rano	115	64	Chaka	331	99	Dhung	54
30	Bara Chak Sainja	307	65	Chamathe Urf Pokhari	131	100	Dhurma Kundi	353
31	Barali	261	66	Chamsil	82	101	Dhurma Lagga Okh	361
32	Bara Walla	61	67	Chamsil	140	102	Digoli	301
33	Baswara	349	68	Cham Toli Chak Basbara	347	103	Diyukasair	41
34	Batula	292	69	Chaparudiyar	298	104	Dogari Kandi	212
35	Baura	60	70	Chapdune	242	105	Dungar	21

ALPHABETICAL LIST OF VILLAGES

CHAMOLI TAHSIL

Sl. No.	Name of Village	Location Code No.	Sl. No.	Name of Village	Location Code No.	Sl. No.	Name of Village	Location Code No.
1	2	3	1	2	3	1	2	3
106	Dungari	86	141	Hari Shankar	45	176	Karchuna Malla	119
107	Dungari	270	142	Harmani	236	177	Karchuna Talla	117
108	Durme	312	143	Hat	281	178	Kathur	215
109	Dusadgaon	237	144	Hana	342	179	Khainuri	286
110	Erani	315	145	Huna Lagga Ramani	395	180	Khal Bajaitha	26
111	Eshala	70	146	Hung	343	181	Khalla	200
112	Fala	360	147	Ijar	147	182	Khal Tara	330
113	Gadiyala	46	148	Jaggi Kandai	63	183	Khalyugaon	156
114	Gadmil	84	149	Jaintha	263	184	Khanna	25
115	Gadona	128	150	Jaisal	289	185	Khanni	48
116	Gadora	300	151	Jakha Malla	7	186	Kharki	30
117	Gailung	108	152	Jakhani	377	187	Khaskhal	123
118	Gair	73	153	Jargmbar	55	188	Khikan	198
119	Gair Gunth	214	154	Jhali math	81	189	Khauri	105
120	Gairi	406	155	Jhilothi	191	190	Khunagar	114
121	Gandasu	325	156	Jilasu	192	191	Khunana	345
122	Gandhari	94	157	Jokhan Lagga Buna	404	192	Kilondi	219
123	Gari	305	158	Jondola	98	193	Kim Kholi	47
124	Gauna	310	159	Jorasi	15	194	Kimotha	17
125	Gaunachar Dharkunwar	311	160	Kafal Khet	251	195	Kmyar	276
126	Ghola Chak Ustoli	356	161	Kafal Pongi	162	196	Kodi	163
127	Ghorsal	222	162	Kailaw	38	197	Kokhandi	56
128	Ghuni	393	163	Kailuri Chak Gwar	203	198	Kolra	189
129	Girsa	193	164	Kalsir	2	199	Konj Polthan	283
130	Godi Giwala	30	165	Kanda	379	200	Koteshwar	201
131	Golim	235	166	Kandai	18	201	Kotgerh	130
132	Gugli	160	167	Kandai	179	202	Kothagi	67
133	Guhai	318	168	Kandai	335	203	Kotibarkoti	65
134	Guladi	401	169	Kandai dajethi	136	204	Kudaunyana	275
135	Guniyala	133	170	Kandai Benji	57	205	Kujasu	176
136	Guniyala	279	171	Kandai Khola	151	206	Kumar Toli	389
137	Gudam	12	172	Kandalagga Kweethi	107	207	Kumera	120
138	Gwar	74	173	Kandari	241	208	Kumjug	390
139	Gwar	204	174	Kanna	282	209	Kunj	122
140	Gwar Lagga Kot	265	175	Kanol	408	210	Kunjari	4

ALPHABETICAL LIST OF VILLAGES

CHAMOLI TAHSIL

Sl. No.	Name of Village	Location Code No.	Sl. No.	Name of Village	Location Code No.	Sl No.	Name of Village	Location. Code No.
1	2	3	1	2	3	1	2	3
211	Kunjon Mai Kot	264	246	Mandal	195	281	Nauli	5
212	Kun Kuli	207	247	Manju Lagga Bamaru	267	282	Nauna	334
213	Kuntari Gwar	370	248	Mangari	338	283	Naurakh	295
214	Kunari Lagga Fali	365	249	Masoli	14	284	Nautha	36
215	Kurjhan	99	250	Mason	254	285	Nawa	246
216	Kurudh Gunth	381	251	Mastgaon	182	286	Nijmola	308
217	Kurudh Rollypar	378	252	Maxtai	329	287	Nirwali	104
218	Kuthang Lagga Maikot	276	253	Mathar Pal	258	288	Padergaon	396
219	Kustu Pathari	8	254	Math Kot	384	289	Paduli	135
220	Kweeli	100	255	Math Lagga Pilang	228	290	Pagana	313
221	Kweethi	112	256	Math Madeta	278	291	Pagana	337
222	Kweralu	226	257	Math Malana	285	292	Paidul	42
223	Kwirali	327	258	Mayani	132	293	Paini	177
224	Lakhe	368	259	Mayoli	170	294	Pairi	409
225	Langali	185	260	Migangaon	149	295	Palaithi	243
226	Lase	233	261	Mokh Malla	354	296	Pali Jaikhanda	90
227	Lasyari	245	262	Mokh Talla	348	297	Pali Malli	97
228	Loladi	344	263	Mokh Talla Chak Chomasa	363	298	Pali Talli	96
229	Luntara	380	264	Molina Chak Ander	362	299	Pana	314
230	Lwah	302	265	Moling Chak Dhurma	355	300	Panai	187
231	Lwani	386	266	Moling Chak Lakhe	371	301	Pangar Khas	194
232	Madola	64	267	Motha	336	302	Pangrouli	9
233	Mahan	27	268	Mutrai	262	303	Panigair	323
234	Mahar Bagathe	316	269	Nag	77	304	Parwatipur	16
235	Mahargaon	303	270	Nagar Tangasa	211	305	Patholi Chak Maury	375
236	Mahar Malla	62	271	Nag Bagar	382	306	Pati	6
237	Mahar Talla	58	272	Nag Dada	75	307	Pati	83
238	Mair Lagga Palethi	250	273	Nag Dhar	173	308	Patrauli	28
239	Maithan	129	274	Nail	13	309	Pawa	134
240	Maithana	239	275	Nail Sabari	139	310	Pilang Chatali	229
241	Majiyari	44	276	Nail Kalana	284	311	Pil Khola	341
242	Majothe	247	277	Naine Urf Choparkot	339	312	Pitha Toli	22
243	Makroli	206	278	Naitoli	249	313	Pogatha	29
244	Malana Chak Nail	272	279	Narangi	391	314	Pran Mati	407
245	Malkoti	31	280	Narsu	78	315	Punkila	324

ALPHABETICAL LIST OF VILLAGES

CHAMOLI TAHSIL

Sl. No.	Name of Village	Location Code No.	Sl No	Name of Village	Location Code No.	Sl. No.	Name of Village	Location Code No.
1	2	3	1	2	3	1	2	3
316	Pursari	256	351	Saranachai	161	386	Syana Chak Kurawa	271
317	Qwurimal Tash	52	352	Sarana	184	387	Syari	376
318	Randuwa	19	553	Sari	80	388	Syun	266
319	Raj Bagathe	321	354	Sarmola	121	389	Taidakhansal	223
320	Ramani	394	355	Sarpani	367	390	Talgarh Laga Jarmbawar	53
321	Rang Toli	234	356	Sartoli	260	391	Tali Kansari	33
322	Ranihat	372	357	Saiti Gunth	364	392	Tamondi	145
323	Rano	113	358	Sariyana	37	393	Tanduli Chak Hat	280
324	Rauta	39	359	Satudh	172	394	Tangala	399
325	Rikhawari	190	360	Sauda Mangar	171	395	Tartoli	291
326	Rimtoli Chak Dhurma	352	361	Saudiyroni	297	396	Taterlagga Sutol	411
327	Rolly Gwar	274	362	Seek Chaksruri	405	397	Temana	89
328	Ropa	218	363	Serachak Basbara	350	398	Thalabair	35
329	Ropa Chaltha	238	364	Semal Sari	92	399	Thapalgaon	59
330	Routla	110	365	Semdungar	244	400	Tilfara	230
331	Rudrnathi	197	366	Simali	322	401	Tolilagga Gailung	106
332	Samlagga Sartoli	248	367	Simkholi	150	402	Tolilagga Rano	111
333	Srigarh	1	368	Simlasu	40	403	Trishula	165
334	Saikot	225	369	Sinanji	216	404	Tundla	346
335	Saim	164	370	Sinau Talla Malla	154	405	Tunji	10
336	Sainje	369	371	Sinaou Palla	155	406	Udaipur	158
337	Sainji	306	372	Sindarwari Malli	79	407	Ustoli	358
338	Sainji Laga Mai Kot	269	373	Sindarwani Talli	76	408	Untarso	88
339	Saira	32	374	Sirauli	199	409	Utteron	181
340	Saitoli	351	375	Sirausar	383	410	Waduk	400
341	Sarkand	317	376	Siraun	217	411	Wali Gwar	412
342	Sankani	157	377	Sitil	403	412	Walli	49
343	Salana	11	378	Siwain	188			
344	Sallari Toli	293	379	Somar	320			
345	Salour	186	380	Sonla	221		FOREST CHARGE	
346	Sama	326	381	Srigarh	1			
347	Sami	124	382	Sung	385	413	Gopeshwar	F-1
348	Samgoo	93	383	Sungi	126	414	Nand Prayag	F-2
349	Sangurh	174	384	Sunti	332	415	Nag Nath	F-3
350	Sankari	138	385	Suntol	410	416	Dasoli	F-4

ग्रामीण प्राथमिक जनगणना सार

3—चमोली तहसील (ग्रामीण)

लोकेशन कोड नं॰ Location Code No-	ग्राम का नाम Name of village	ग्राम का क्षेत्रफल (हेक्टेयर में) Area of (village In hectare)	आबाद आवासीय मकानों की संख्या occupied Residential Houses	परिवारों की संख्या No. of Households	कुल जनसंख्या (संस्थागत और बेघर) जनसंख्या सहित) Total population (including Institutional and Houseless population)			अनुसूचित जातियाँ Scheduled Castes		अनुसूचित जनजातियाँ Scheduled Tribes		Literate साक्षर	
					व्य0 P	पु0 M	स्त्री F	पु0 M	स्त्री F	पु0 M	स्त्री F	पु0 M	स्त्री F
1	2	3	4	5	6	7	8	9	10	11	12	13	14
तहसील चमोली का योग		**413,320.58**	**18,552**	**19,311**	**90,075**	**43,051**	**47,024**	**8,773**	**8,531**	**687**	**687**	**22,675**	**7,785**
विकास खन्ड पोखरी का योग		**15,074.78**	**8,951**	**9,325**	**40,243**	**18,529**	**21,719**	**3,431**	**3,305**	**22**	**13**	**10,503**	**4,416**
न्याय पंचायत किमोठा का योग		**2,832.08**	**1,408**	**1,461**	**6,777**	**3,274**	**3,503**	**875**	**817**	...	..	**1,855**	**635**
1	श्रीगढ़	61.11	56	56	237	118	119	2	3	...	...	80	18
2	कलसीर	129.91	86	86	408	206	202	65	57	...	...	71	21
3	भुलकण	3.64					गैर आबाद						
4	कुंजणी	52.21	24	24	84	45	39	...	...	...	...	29	3
5	नौली	142 05	22	22	96	51	45	...	...	...	...	22	...
6	पाटी	15.38	22	24	129	57	72	1	1	...	...	34	2
7	जखमाला	86.20	49	49	198	105	93	1	4	...	...	63	18
8	कोस्तू पाथरी	129.50	8	8	27	14	13	3	1	...	...	10	2
9	पंगरौली	27.92					गैर आबाद						
10	तुगजी	178.47	78	78	361	160	201	36	35	...	...	103	44
11	सलना	253.75	174	174	801	383	418	163	156	...	...	201	37
12	गुडम	208.83	56	70	363	172	191	...	...	...	...	97	18
13	नौल	144 48	45	69	378	184	194	6	4	...	...	98	32
14	ममोली	242.01	129	131	603	316	287	213	191	...	...	177	35
15	जौगसी	98.34	88	89	404	208	196	150	129	...	...	77	24
16	पार्वतीपुर	24.69	1	1	9	5	4	...	...	...	...	3	...

RURAL PRIMARY CENSUS ABSTRACT

CHAMOLI TAHSIL (RURAL)—3

मुख्य काम करने वाले Main Workers															
कुल मुख्य काम करने वाले Total Main Workers (I—IX)		कास्तकार Cultivators (I)		खेतिहर मजदूर Agricultural Labourers (II)		पारिवारिक उद्योग, उत्पादन, संसाधन, सर्विसिंग व मरम्मत Household Industry, Manufacturing, processing, Servicing and Repairs V (a)		अन्य काम करने वाले Other workers III, IV, V (b) VI to IX		सीमांतिक काम करने वाले Marginal Workers		काम न करने वाले Non-workers		ग्राम का नाम Name of Village	लोकेशन कोड नं० Location Code No.
पु० M	स्त्री F	पु० M	स्त्री F	पु० M	स्त्री F	पु० M	स्त्री F	पु० M	स्त्री F	पु० M	स्त्री F	पु० M	स्त्री F		
15	16	17	18	19	20	21	22	23	24	25	26	27	28	2	1
18,388	**20,104**	**13,874**	**19,691**	**84**	**55**	**348**	**158**	**4,082**	**200**	**1,356**	**3,667**	**23,307**	**23,253**	**Total of Chamoli Tahsil**	
7,526	**10,918**	**5,724**	**9,946**	**45**	**4**	**172**	**30**	**1,585**	**68**	**202**	**1,283**	**10,801**	**10,388**	**Total of Pokhari Block**	
1,471	**1,893**	**1,181**	**1,870**	**20**	**2**	**23**	**1**	**247**	**10**	**34**	**194**	**1,769**	**1,416**	**Total of Kimotha Nyay Panchayat**	
62	69	57	69	...	...	...	...	5	...	...	...	56	50	Shrigarh	1
102	109	100	109	...	...	...	...	2	...	...	...	104	93	Kalsir	2
								Uninhabited						Bhulkan	3
19	24	16	24	...	...	...	...	3	..	10	2	16	13	Kunjari	4
21	25	18	24	...	...	1	1	2	...	...	...	30	20	Nauli	5
35	35	26	35	...	...	...	...	9	...	...	...	22	37	Pati	6
50	48	32	48	...	...	...	...	18	...	...	1	55	44	Jakha Mala	7
8	5	4	5	...	...	...	..	4	...	...	...	6	8	Kostu Pathari	8
								Uninhabited						Pangarauli	9
63	86	55	86	...	...	...	...	8	...	13	50	84	65	Tunaji	10
188	270	163	270	...	...	7	...	18	...	...	...	195	148	Salana	11
88	130	81	130	...	..	2	...	5	...	...	...	84	61	Gudam	12
98	123	89	123	...	...	...	...	9	..	...	...	86	71	Nail	13
154	189	140	188	...	...	6	...	8	1	...	1	162	97	Masoli	14
105	125	91	123	...	...	...	...	14	2	...	...	103	71	Jaurasi	15
2	4	2	4	...	...	...	...	...	..	...	...	3	...	Parwatipur	16

3—चमोली तहसील (ग्रामीण)

1	2	3	4	5	6	7	8	9	10	11	12	13	14
17	किमोठा	48.16	70	70	316	135	181	...	...	...	...	96	69
18	कान्डई	42.49	45	45	232	108	124	...	...	...	...	75	30
19	रंडुवा	140.03	113	123	533	240	293	72	74	...	...	147	73
20	बचवाड	37.23						गैर आबाद					
21	डुंगर	232.70	76	76	381	184	197	28	33	...	...	129	63
22	पीठातोली	133.55	8	8	23	13	10	1	...	...	...	12	4
23	बंगमल	124.24	82	82	402	190	212	35	34	...	...	111	37
24	भिकोना	142.86	92	92	418	190	228	52	48	...	...	110	56
25	खन्ना	49.37						गैर आबाद					
26	खाल बजेठा	41.68	47	47	236	112	124	45	47	...	...	51	20
27	महड	9.31	35	35	133	75	58	2	...	...	...	57	29
28	पतरौली	31.97	2	2	5	3	2	...	...	...	...	2	...
	न्याय पंचायत थालाबैड़ का योग	1,508.13	942	1,024	4,650	2,146	2,504	303	309	7	1	1,154	418
29	पोगाडा	131.53	89	89	419	209	210	42	41	...	...	107	22
30	गोदी गिवांला	177.66	90	90	425	203	222	16	10	...	...	96	16
31	मालकोटी	40.87	23	23	111	47	64	...	...	...	...	25	8
32	सेरा	48.97	28	28	105	42	63	...	...	...	...	15	8
33	ताली कनसारी	66.37	48	48	218	97	121	36	33	...	...	73	26
34	बमणथाला	79.46	53	87	347	172	175	...	...	7	1	139	83
35	थालाबैड़	68.80	71	71	310	141	169	12	15	...	...	87	35
36	नौठा	48.16	36	36	155	72	83	25	27	...	...	42	21
37	सरियाना	61.11	43	43	198	96	102	...	...	...	...	76	28
38	कैलव	69.20	19	19	97	38	59	7	4	...	...	25	19
39	रौता	182.52	117	117	565	260	305	55	62	...	...	100	12
40	सिमलासू	72.44	38	38	203	85	118	21	26	...	...	50	25
41	दयूकासौड़	7.69	2	2	13	6	7	...	...	...	...	3	1
42	पैंडुल	11.74	7	7	35	20	15	...	...	...	...	7	3
43	चौण्डी	40.47	35	57	238	112	126	10	15	...	...	76	25
44	मजियाड़ी	113.32	30	48	227	98	129	...	...	...	...	58	21
45	हरिणकर	38 45	31	37	175	80	95	...	...	...	...	44	21
46	गंडियाला	48.16	16	18	113	51	62	...	...	...	...	23	17

RURAL PRIMARY CENSUS ABSTRACT

CHAMOLI TAHSIL (RURAL)—3

15	16	17	18	19	20	21	22	23	24	25	26	27	28	2	1
49	107	42	106	...	...	...	...	7	1	...	2	86	72	Kimotha	17
40	76	21	75	...	...	...	...	19	1	...	...	68	48	Kandai	18
88	147	58	146	...	...	1	...	29	1	3	...	149	146	Randuwa	19
				Uninhabited										Bachwar	20
64	101	45	100	...	...	...	...	19	1	...	...	120	96	Dungar	21
10	4	2	3	...	1	...	...	8	...	...	...	3	6	Pitha Toli	22
85	6	51	5	20	1	4	...	10	...	6	138	99	68	Bangamal	23
69	117	47	117	...	...	2	...	20	...	...	...	121	111	Bhikona	24
				Uninhabited										Khanna	25
35	65	32	63	...	...	...	...	3	2	...	...	77	59	Khal Bajetha	26
34	26	7	25	...	...	...	...	27	1	2	...	39	32	Mahan	27
2	2	2	2	...	...	...	...	...	...	...	...	1	...	Patrauli	28
982	**1,429**	**771**	**1,399**	...	...	**36**	**20**	**175**	**10**	**33**	**33**	**1,131**	**1,042**	**Total of Thalabair Nyay Panchayat**	
111	124	97	124	...	...	...	...	14	...	...	...	98	86	Pogatha	29
103	140	103	140	...	...	...	...	...	...	...	...	100	82	Goti Giwala	30
17	42	17	42	...	...	...	...	...	...	...	...	30	22	Mal Koti	31
15	38	15	38	...	...	...	...	...	...	...	...	27	25	Saira	32
58	90	30	72	..	...	24	18	4	...	...	...	39	31	Tali Kansari	33
81	103	47	102	...	...	...	...	34	1	...	...	91	72	Baman Thala	34
68	107	62	106	...	...	...	...	6	1	1	...	72	62	Thala Bair	35
35	38	21	38	...	...	...	...	14	...	...	10	37	35	Nautha	36
33	63	24	62	...	...	...	...	9	1	...	...	63	39	Sariyana	37
10	36	7	33	...	...	...	...	3	3	1	...	27	23	Kailwa	38
117	196	102	194	...	...	3	2	12	...	10	...	133	109	Rauta	39
41	74	33	74	...	...	...	...	8	...	...	...	44	44	Simalasu	40
3	4	3	4	...	...	...	...	...	...	...	...	3	3	Dayuka Sour	41
7	10	7	10	...	...	...	...	...	...	..	...	13	5	Paidul	42
48	80	35	80	...	...	1	...	12	...	7	1	57	45	Chaundi	43
32	73	24	73	...	...	...	...	8	...	2	9	64	47	Majiyari	44
28	54	18	52	...	...	...	...	10	2	4	4	48	37	Harishankar	45
16	32	10	32	...	...	..	...	6	...	7	7	28	23	Gadiyala	46

3—चमोली तहसील (ग्रामीण)

1	2	3	4	5	6	7	8	9	10	11	12	13	14
47	किमखोली	42.49	6	6	30	11	19	...	...	...	...	4	3
48	खन्नी	66.37	53	53	210	96	114	...	...	...	...	37	7
49	बल्ली	79.73	84	84	363	177	186	77	68	...	...	46	10
50	खडको	17.81	23	23	93	33	60	2	8	...	...	21	7
	न्याय पंचायत सारी का योग	3,442.76	1,695	1,611	7,467	3,341	4,126	439	462	...	...	2,020	989
51	आगर जैवाडी	209.23	76	76	396	185	211	42	42	...	...	98	23
52	क्यूडीमल ताश	137.60	58	58	245	99	146	10	18	...	...	42	26
53	तलगाड लगा जरम्बाड	104.41	30	30	125	49	76	...	...	...	...	31	15
54	ठुग	48.97	31	31	159	75	84	...	...	...	...	49	16
55	जखवाड	63.54	51	51	268	125	143	7	3	...	...	59	31
56	कोखंडी	462.54	53	53	314	141	173	10	12	...	...	94	21
57	कान्डई बेजी	122.62	123	123	494	219	275	38	36	...	...	147	76
58	महड तल्ला	65.16	26	26	112	56	56	7	5	...	...	39	16
59	थपलगांव	149.33	104	104	445	198	247	16	12	...	...	137	80
60	बौरामल्ला	42.49	22	22	97	48	49	...	...	..	...	29	13
61	बौरालला	46.14	24	24	118	57	61	...	...	...	...	36	21
62	महड मल्ला	18.21	53	53	241	103	138	43	48	...	...	69	38
63	जग्गी कान्डई	210.04	100	100	410	180	230	2	...	...	...	95	36
64	मदोला	36.42	66	67	329	151	178	59	57	...	...	96	42
65	कोटीबडकोटी	87.42	50	50	233	96	137	...	...	...	...	67	49
66	भटवाडी	119.39	47	47	215	88	127	3	4	...	...	62	52
67	कोठगी	363.02	125	125	583	266	317	81	79	...	...	165	96
68	बमणथापन	233.51	53	53	257	115	142	...	...	...	...	64	24
69	छिनका	151.36	80	80	385	169	216	39	48	...	...	71	35
70	ईसाला	74.06	67	72	307	140	167	5	1	...	...	88	33
71	बिजराकोट	120.60	91	91	434	196	238	37	38	...	...	116	48
72	डूका सेरा	31.57	14	14	71	29	42	...	...	...	...	22	5
73	गैर	41.28	16	16	86	33	48	...	...	...	...	23	5
74	ग्वाड़	13,36						गैर आबाद					
75	नागडांडा	83.77	26	26	143	62	81	18	28	...	...	39	18
76	सिन्दरवाणी मलनी	84 99	33	33	150	74	76	...	...	...	...	44	15

RURAL PRIMARY CENSUS ABSTRACT

15	16	17	18	19	20	21	22	23	24	25	26	27	28	2	1
7	10	6	9	...	...	...	...	1	1	1	2	3	7	Kim Kholi	47
41	...	28	...	...	...	...	...	13	...	...	...	55	114	Khanni	48
97	100	74	100	...	...	8	...	15	...	...	...	80	86	Walli	49
14	15	8	14	...	...	...	...	6	1	...	...	19	45	Kharaki	50
1,391	**2,159**	**1,113**	**2,145**	**1**	**1**	**29**	**2**	**248**	**11**	**4**	**177**	**1,946**	**1,790**	**Total of Sari Nyay Panchayat**	
101	143	99	143	...	...	...	...	2	...	...	...	84	68	Agar Jawari	51
36	86	31	86	...	...	...	...	5	...	...	...	63	60	Qudimal Tash	52
21	44	20	44	...	...	1	...	...	...	...	...	28	32	Talgarh Laga Jarambar	53
29	54	22	54	...	...	1	...	6	...	...	...	46	30	Dung	54
39	93	31	91	...	...	5	2	3	...	...	...	86	50	Jakhbar	55
69	105	66	105	...	...	...	...	3	...	...	...	72	68	Koshandi	56
94	166	64	165	...	...	8	...	22	1	...	...	125	109	Kandai Bainji	57
23	36	21	36	...	...	...	...	2	...	2	...	31	20	Mahar Talla	58
96	108	69	106	...	1	2	...	25	1	...	2	102	137	Thapalgoan	59
18	4	18	3	...	...	...	...	...	1	...	2	30	43	Baura Malla	60
23	8	12	8	...	...	...	...	11	...	...	...	34	53	Baura Talla	61
50	3	42	2	...	...	1	...	7	1	...	33	53	102	Mahar Malla	62
76	1	62	...	...	...	1	...	13	1	...	135	104	94	Jaggi Kandai	63
67	94	38	93	...	...	...	...	29	1	...	...	84	84	Madola	64
44	82	31	82	...	...	...	...	13	...	...	...	52	55	Kotibar Koti	65
28	67	11	67	...	...	...	...	17	...	...	...	60	60	Bhatwari	66
89	162	63	158	1	...	...	...	25	4	...	...	177	155	Kothagi	67
44	100	42	100	...	...	...	...	2	...	...	...	71	42	Baman Thapala	68
74	142	71	142	...	...	...	...	3	...	1	1	94	73	Chhinka	69
62	109	50	109	...	...	...	...	12	...	...	...	78	58	Eshala	70
77	140	53	140	...	...	9	...	15	...	...	...	119	98	Bijarakot	71
16	26	16	26	...	...	...	...	...	...	...	...	13	16	Dayuka Sera	72
18	24	16	24	...	...	...	...	2	...	...	...	20	24	Gair	73
										Uninhabited				Gwar	74
31	45	31	45	...	...	...	...	...	...	...	...	31	36	Nagdada	75
27	48	25	48	...	...	...	...	2	...	...	...	47	28	Sindarbari Talli	76

3—चमोली तहसील (ग्रामीण)

1	2	3	4	5	6	7	8	9	10	11	12	13	14
77	नाग	63.13	31	31	122	48	74	...	...	...	...	26	18
78	नुर्सू	55.44	4	4	16	8	8	...	...	...	...	4	2
79	मिन्दर वाणी मल्ली	40.07	12	12	53	27	26	...	...	...	...	15	10
80	सारी	73.66	106	105	498	231	267	19	23	...	...	146	85
81	झालीमठ	34.80	17	17	79	36	43	3	8	...	...	28	19
82	चमसील	54.63	16	16	82	32	50	...	...	...	...	19	21
न्याय पंचायत चोपड़ा का योग		1,612.69	1,019	1,057	4,839	2,081	2,758	453	491	1	...	1,102	569
83	पाटी	30.35	4	4	24	14	10	...	...	...	...	9	2
84	गडमिल	81.34	67	67	294	121	173	...	...	...	...	63	41
85	चापड	90.65	72	77	330	158	172	58	50	...	...	78	31
86	डूंगरी	70.01	84	84	384	166	218	42	49	...	...	69	32
87	बज्यूण	96.72	103	103	448	200	248	43	49	...	...	110	20
88	उन्तर्सू	91.87	21	21	195	81	114	...	...	...	...	48	9
89	टेमना	9.71	21	21	94	34	60	...	...	...	...	23	19
90	पाली जैंखणडा	24.28	24	24	117	55	62	...	...	...	...	24	15
91	देवलस	50.18	34	34	161	64	97	...	...	...	...	36	36
92	सेमलसारी	15.38	17	17	71	28	43	...	...	...	...	11	8
93	सरागू	114.53	53	53	284	119	165	23	39	...	...	55	32
94	गन्धारी	81.34	114	114	509	218	291	20	26	...	...	117	51
95	भैन्सारी	117.77	18	18	88	34	54	4	4	...	...	19	12
96	पाली तल्ली	8.09	5	5	19	9	10	...	...	...	...	7	3
97	पाली मल्ली	25.09	18	18	81	36	45	...	...	...	...	26	17
98	जोन्दला	47.35	29	29	139	55	84	7	1	...	...	32	31
99	कुरझम	278.43	91	91	409	182	227	72	72	...	...	103	51
100	कवीली	59.09	89	89	399	164	235	104	124	...	...	79	39
101	चोपडा	82.15	76	76	285	120	165	13	8	1	..	83	70
102	धारकोट	181.52	72	75	330	149	181	67	69	...	...	81	23
103	भौंडगाव	17.80	11	11	42	17	25	...	...	...	..	8	6
104	निरवाली	38.04	26	26	136	57	79	...	...	...	....	21	21
	न्याय पंचायत बमोरा का योग	1,541.50	765	896	4,422	1,993	2,429	270	274	...	...	1,095	554
105	खोडी	36.83	15	17	89	36	53	10	13	...	...	16	9
106	तोलीलगा गेंगुंग	42.90	13	15	71	29	42	...	...	...	...	17	10

RURAL PRIMARY CENSUS ABSTRACT

15	16	17	18	19	20	21	22	23	24	25	26	27	28	2	1
11	38	10	38	...	...	...	..	1	...	...	1	37	35	Nag	77
4	7	3	7	...	...	...	...	1	...	...	...	4	1	Naru	78
9	12	7	12	...	...	...	...	2	..	1	3	17	11	Sindarbari Malli	79
90	164	72	163	...	...	1	...	17	1	...	...	141	103	Sari	80
15	21	8	21	...	...	...	...	7	...	...	...	21	22	Jhalimath	81
10	27	9	27	...	...	...	...	1	...	..	...	22	23	Chamsil	82
803	1,181	650	1,177	12	...	21	...	120	4	4	83	1,274	1,491	**Total of Chopara Nyay Panchayat**	
4	6	3	6	...	...	...	...	1	...	...	...	10	4	Pati	83
32	85	28	85	...	...	...	...	4	...	...	...	89	88	Garhimil	84
55	61	47	61	...	...	...	...	8	...	1	4	102	107	Chapar	85
81	89	77	89	...	...	...	...	4	...	1	5	84	124	Dungari	86
89	45	76	45	...	...	4	...	9	...	1	1	110	202	Baijyur	87
44	46	42	46	...	...	...	..	2	...	...	3	37	65	Untarasu	88
7	17	6	17	...	...	...	...	1	...	...	3	27	40	Temana	89
15	36	13	34	...	...	...	...	2	2	...	...	40	26	Pali Jaikhanda	90
19	46	9	46	...	...	1	...	9	...	...	...	45	51	Deolakh	91
10	23	9	23	...	...	...	...	1	...	...	...	18	20	Semalsari	92
39	61	33	59	...	...	1	...	5	2	...	...	80	104	Sarangu	93
78	179	65	179	...	...	2	...	11	...	...	...	140	112	Gandhari	94
15	29	14	29	...	...	...	...	1	...	...	...	19	25	Bhainsari	95
5	...	3	...	...	...	...	...	2	...	...	...	4	10	Pali Talli	96
15	21	14	21	...	...	...	...	1	...	...	2	21	22	Pali Mali	97
22	47	20	47	...	...	1	...	1	...	...	...	33	37	Jondala	98
87	144	75	144	...	...	...	...	12	...	1	1	94	82	Kurjhan	99
61	87	56	87	...	...	...	...	5	...	...	44	103	104	Kueeli	100
37	55	12	55	2	...	8	...	15	...	...	4	83	106	Chopara	101
69	65	40	65	10	...	4	...	15	...	...	...	80	116	Dharkot	102
5	12	1	12	...	...	...	...	4	...	...	3	12	10	Bhaurgaon	103
14	27	7	27	...	...	...	...	7	...	...	13	43	39	Nirwali	104
642	896	432	884	8	1	9	...	193	11	90	380	1,261	1,153	**Total of Bamoth Nyay Panchayat**	
11	...	11	...	...	...	...	...	...	...	4	27	21	26	Khauri	105
11	...	9	...	...	...	...	...	2	...	1	6	17	36	Tolilaga Gelung	106

3—चमोली तहसील (ग्रामीण)

1	2	3	4	5	6	7	8	9	10	11	12	13	14
107	कानाडा लगा कवीठी	90.25	25	33	195	96	99	21	23	...	...	37	7
108	गेलुंग	63.13	18	18	78	41	37	...	...	...	...	22	4
109	डंगधार	19.83	6	6	35	16	19	...	...	...	...	8	...
110	रौठ ना	45.73	10	10	51	26	25	4	2	...	...	9	9
111	तोलीजगारानो	34.80	47	47	193	91	102	32	34	...	...	28	13
112	कवीठी	85.80	52	61	306	153	153	3	2	...	...	80	36
113	रानो	69.61	53	53	253	105	148	...	...	...	...	62	46
114	खुनागाड	33.59	6	6	54	20	34	...	...	...	...	11	10
115	बाजी लगा रानो	50.99	9	9	34	15	19	...	...	...	...	8	5
116	विक सोठ	137.19	95	95	525	241	284	30	24	...	...	165	72
117	करछना तल्ला	16.59	28	28	136	57	79	...	...	...	...	21	20
118	छन्दोली	18.21	9	13	71	25	46	...	...	...	...	18	14
119	करछूनामल्ला	11.74	16	22	110	49	61	...	...	...	...	25	15
120	कुमेडा	55.04	28	35	203	83	120	...	...	...	...	63	30
121	सरमोला	142.45	57	82	364	152	212	22	19	...	...	76	29
122	कुंज	65.16	13	13	80	39	41	...	...	...	...	32	1
123	खस खाल	39.26	24	45	218	95	123	34	32	...	...	56	21
124	सेमी	125.86	80	80	346	166	180	22	20	...	...	111	54
125	वमणखाल	28.73	13	25	107	52	55	...	...	...	...	38	21
126	सौंजी	51.80	30	39	208	93	115	29	32	...	...	49	29
127	बमोथ	168.36	101	121	559	244	315	63	73	...	...	107	89
128	गडोना	44.92	17	23	136	69	67	...	...	...	...	36	10
129	मैठाजा	62.73				गैर आबाद							
न्याय पंचायत पोखरी का योग		2,491.37	2,345	2,409	7,674	3,698	3,976	708	733	14	15	2,145	766
130	कोटगौड	6.88	1	1	6	3	3	...	...	...	...	1	...
131	चमेठी उर्फ पोखरी	112.51	342	344	805	453	352	132	135	1	3	319	85
132	मयाणी	41.28	30	30	102	53	49	...	...	...	...	32	9
133	गुडियाला	78.11	102	102	260	132	128	36	27	...	...	25	22
134	पाव	12.14	82	82	165	80	85	13	8	...	...	43	16
135	पाडुली	90.25	8	8	40	15	25	...	...	...	...	9	2
136	कान्डई बजेठा	35.21	29	29	86	41	45	...	...	...	...	21	13

RURAL PRIMARY CENSUS ABSTRACT

15	16	17	18	19	20	21	22	23	24	25	26	27	28	2	1
39	...	31	...	...	...	...	...	8	...	3	55	54	44	Kanada Laga Kweethi	107
16	1	6	1	...	...	...	...	10	...	5	21	20	15	Gelung	108
4	2	4	2	...	...	...	...	...	...	...	6	12	11	Dangdhar	109
6	...	5	...	...	...	...	...	1	...	...	10	20	15	Rauthala	110
29	22	28	22	...	...	...	...	1	...	8	41	54	39	Toli Laga Rano	111
46	...	34	...	...	...	...	...	12	...	18	78	89	75	Keethi	112
24	61	17	61	...	...	...	...	7	...	10	16	71	71	Rano	113
8	...	6	...	...	...	...	...	2	...	...	...	12	34	Khunagar	114
1	...	1	...	...	...	...	...	...	...	6	6	8	13	Baji Lagga Rano	115
73	75	45	73	8	1	9	...	11	1	30	88	138	121	Bika Soto	116
13	18	10	18	...	...	...	...	3	...	5	24	39	37	Karchuna Talla	117
7	18	5	17	...	...	...	...	2	1	...	...	18	28	Chhandoli	118
15	26	7	25	...	...	...	...	8	1	...	...	34	35	Karchuna Malla	119
25	67	19	67	...	...	...	...	6	...	...	...	58	53	Kumera	120
50	119	30	119	...	...	...	...	20	...	...	2	102	91	Sarmola	121
12	24	6	24	...	...	...	...	6	...	...	...	27	17	Kunj	122
37	68	15	68	...	...	...	...	22	...	...	...	58	55	Khaskhal	123
69	84	31	79	...	...	...	...	38	5	...	...	97	96	Semi	124
16	31	10	31	...	...	...	...	6	...	...	...	36	24	Bamainkhal	125
26	68	23	67	...	...	...	...	3	1	...	...	67	47	Saunji	126
83	175	61	173	...	...	...	...	22	2	...	...	161	140	Bamoth	127
21	37	18	37	...	...	...	...	3	...	...	...	48	30	Gadona	128
						Uninhabited								Maithana	129
1,601	1,649	1,091	1,623	3	...	37	7	470	19	35	415	2,062	1,912	Total of Pokhari Nyay Panchayat	
2	...	2	...	...	...	...	...	...	...	...	...	1	3	Kotgerh	130
246	172	86	164	...	...	2	...	158	...	...	...	207	180	Chamethi urf Pokhari	131
29	...	7	...	...	...	...	...	22	...	...	...	24	49	Mayari	132
51	35	32	35	...	...	1	...	18	...	...	...	81	93	Gubiyala	133
28	41	17	41	...	...	5	...	6	...	...	...	52	44	Pawa	134
6	16	6	16	...	...	...	...	...	...	...	...	9	9	Paduli	135
16	34	15	34	...	...	...	...	1	...	...	...	25	11	Kandai Bajetha	136

3—चमोली तहसील (ग्रामीण)

1	2	3	4	5	6	7	8	9	10	11	12	13	14
137	ऐंया	30.35				गैर आबाद							
138	मांकरी	38.45	200	200	353	160	193	90	109	...	...	86	25
139	नौलसलवाड़ी	44.92	29	29	135	54	81	9	11	...	...	32	17
140	चमसीन	116.96	30	30	139	65	74	5	5	...	...	29	9
141	आलीसाल	31.57	24	24	102	57	45	21	17	...	...	18	2
142	विशाल	201.14	159	159	361	160	201	42	41	...	...	105	53
143	देवस्थान	107.25	65	65	242	129	113	...	...	2	...	112	43
144	चोपड़ा	59.09	19	19	90	37	53	...	...	...	...	20	12
145	तमोण्डी	69.61	32	49	252	123	129	...	...	...	...	79	29
146	विरसरखेरा	18.62	10	24	121	51	70	6	6	...	...	32	17
147	ईजर	18.21	19	19	83	42	41	...	...	...	...	32	18
148	बडेथ	29.85	18	18	101	50	51	19	15	...	...	31	8
149	मिगनगांव	38.95	35	35	178	73	105	27	27	...	...	54	32
150	सिमखोली	28.73	25	25	95	42	53	10	14	...	...	19	3
151	कोडई खोला	88.22	45	45	209	97	112	...	...	...	...	55	24
152	देवर वल्ला	57.47	170	170	358	193	165	85	94	...	...	107	21
153	देवर पल्ला	46.14	29	29	114	56	58	18	10	...	...	24	13
154	सिनाऊँ तल्ला मल्ला	173.62	248	256	506	234	272	28	29	...	...	125	54
155	सिनाऊँ पल्ला	36.83	112	112	185	77	108	10	15	...	...	44	21
156	खाल्यूगांव	21.85						गैर आबाद					
157	साँकनी	10.12	5	5	27	12	15	...	...	...	...	5	5
158	उदयपुर	20.64	4	4	34	17	17	...	...	...	...	13	6
159	बैरांस	24.28	5	5	24	11	13	...	...	8	11	5	...
160	गुगली	87.01	49	51	240	116	124	...	...	3	1	88	20
161	मरनाचाँई	89.44	39	39	215	93	122	1	3	...	...	59	19
162	कफन योगी	46 54	14	14	64	30	34	10	14	...	...	18	7
163	कोडी	17.81						गैर आबाद					
164	सेम	26 71	32	32	186	90	96	...	...	...	...	60	33
165	त्रिशुला	53.02	45	45	216	119	97	15	96	...	...	81	19

RURAL PRIMARY CENSUS ABSTRACT

15	16	17	18	19	20	21	22	23	24	25	26	27	28	2	1
						Uninhabited								Aintha	137
72	119	68	118	...	...	...	...	4	1	...	...	88	74	Sankari	138
15	37	14	37	...	...	...	...	1	...	...	1	39	43	Naulsabari	139
25	40	24	40	...	...	...	...	1	...	2	2	38	32	Chamsil	140
26	24	25	24	...	...	...	...	1	...	...	...	31	21	Alisal	141
70	98	44	98	...	...	...	...	26	...	...	...	90	103	Bishal	142
62	62	21	60	...	...	...	...	41	2	...	...	67	51	Dewasthan	143
16	29	12	29	...	...	...	...	4	...	...	...	21	24	Chopara	144
57	77	51	75	...	...	...	...	6	2	...	...	66	52	Tamondi	145
22	49	22	49	...	...	...	...	...	...	...	...	29	21	Birasan Sera	146
16	26	13	26	...	...	...	...	3	...	...	...	26	15	Ijar	147
17	...	17	...	...	...	...	...	...	...	...	27	33	24	Bareth	148
25	...	23	...	...	...	...	...	2	...	7	59	41	46	Migangaon	149
22	29	21	29	...	...	...	...	1	...	...	...	20	24	Simkholi	150
30	69	27	69	...	...	...	...	3	...	...	...	67	43	Kandai Khola	151
89	53	57	51	...	...	7	...	25	2	1	10	103	102	Dewar Balla	152
24	33	16	33	...	...	5	...	3	...	1	...	31	25	Dewar Palla	153
82	73	55	73	...	...	5	...	22	..	...	71	152	128	Sinau Talla Malla	154
33	28	23	28	...	...	4	...	6	...	...	31	44	49	Sinau Palla	155
						Uninhabited								Khalyugaon	156
6	7	4	7	...	...	...	...	2	...	...	...	6	8	Sankani	157
6	8	4	8	...	...	...	...	2	...	...	...	11	9	Udaipur	158
4	6	3	6	1	...	...	...	...	...	...	...	7	7	Bairas	159
48	67	43	67	2	...	...	...	3	...	...	...	68	57	Gungali	160
39	64	36	64	...	...	...	...	3	...	...	...	54	58	Saranachai	161
11	19	9	19	...	...	...	...	2	...	2	2	17	13	Kafalpogi	162
						Uninhabited								Kodi	163
31	57	24	57	...	...	...	...	7	...	5	2	54	37	Saim	164
69	12	31	9	...	...	...	...	38	3	...	42	50	43	Trishula	165

ग्रामीण प्राथमिक जनगणना सार

3—चमोली तहसील (ग्रामीण)

1	2	3	4	5	6	7	8	9	10	11	12	13	14
166	ढामक	41.68	19	19	73	32	41	7	11	...	...	18	14
167	बिणा तल्ला	62.73	20	33	158	75	83	11	16	...	...	38	5
168	बिणा मल्ला	56.25	31	36	195	88	107	10	11	...	...	49	14
169	भटव उर्फ भरतपुर	27.92	11	11	59	25	34	...	...	...	...	17	4
170	मयोली	49.78	41	41	228	106	122	72	87	...	...	48	9
171	सौड़ा मांगरा	56.25	45	45	226	104	122	23	19	...	...	29	10
172	सतूड़	46.95	21	21	104	54	50	...	...	...	...	27	4
173	नागधार	12.14	18	18	128	59	69	...	...	...	...	35	6
174	संगूड	53.83	45	45	218	92	126	...	...	...	...	50	18
175	भदुडा	74.06	38	41	191	98	93	...	...	...	...	51	25
	न्याय पंचायत गिरमा	1,641.06	837	867	4,419	1,996	2,423	424	419	...	...	1,132	515
176	कुजासू	196.28	77	77	419	177	242	9	10	...	...	100	39
177	पैनी	62.73	50	50	271	121	150	4	3	...	...	61	20
178	आगी	122.22	90	90	422	196	226	87	86	...	...	100	39
179	कांडई	108.86	67	67	347	153	194	...	...	...	...	70	35
180	सैंडुंगा	30.35	3	3	8	4	4	...	...	...	...	3	1
181	उत्तरौं	192.64	114	114	604	281	33	87	93	...	...	187	99
182	मस्तगांव	49.78	19	19	99	45	54	...	...	...	...	24	12
183	ऐरास	129.50	51	51	267	128	139	53	52	...	...	67	17
184	सरना	123.03	60	60	357	165	192	4	5	...	...	92	47
185	लंबाली	10.52	3	3	14	3	11	...	...	...	...	1	1
186	सालोर	22.66	5	5	24	13	11	...	...	...	...	8	...
187	पनाई	35.21	21	21	104	43	61	...	...	...	...	33	12
188	सिवांई	163.90	82	112	542	238	304	45	41	...	...	160	88
189	कोनडा	48.97	17	17	85	40	45	5	4	...	...	22	9
190	रिखवाड़ी	20.64	6	6	26	9	17	...	...	...	...	5	5
191	झिलोटी	68.80	28	28	142	63	79	6	8	...	...	39	15
192	जिलासू	87.42	62	62	286	132	154	77	71	...	...	71	26
193	गिरमा	167.55	82	82	402	185	217	47	46	...	...	89	50
विकासखण्ड चमोली का योग		2,621.949	9,518	9,917	49,259	24,054	25,205	5,273	5,029	663	671	12,066	3,335
न्याय पंचायत कैरासना का योग		2,272.39	728	866	4,331	2,150	2,181	558	493	10	15	1,267	464
194	पांगर खासा	2.83				गैर आबाद							
195	मण्डल	121.01	73	76	373	200	173	39	38	...	...	146	40

RURAL PRIMARY CENSUS ABSTRACT

15	16	17	18	19	20	21	22	23	24	25	26	27	28	2	1
13	17	9	17	...	...	...	...	4	...	...	...	19	24	Dhamak	166
26	..	23	...	...	...	...	...	3	...	..	48	49	35	Biran Talla	167
37	2	31	2	...	...	...	..	6	...	...	62	51	43	Binan Malla	168
10	15	8	15	...	...	...	...	2	...	...	...	15	19	Matowa Urf Bharatpur	169
56	62	56	62	...	...	...	...	...	...	...	...	50	60	Mayoli	170
24	11	12	4	...	...	8	7	4	...	2	1	78	110	Sanda Mangara	171
25	1	22	1	...	...	...	..	3	...	3	32	26	17	Saturh	172
14	27	11	26	...	...	...	...	3	1	5	20	40	22	Nagdhar	173
45	73	33	73	...	...	...	...	12	...	3	4	44	49	Sangur	174
56	57	34	57	...	...	...	...	22	...	4	1	38	35	Bhudura	175
635	841	485	838	1	..	17	...	132	3	2	1	1,358	1,581	**Total of Girasa Nyay Panchayat**	
5	...	...	...	...	...	...	...	5	...	...	...	172	242	Kujasu	176
15	...	...	...	...	...	...	...	15	...	...	...	106	150	Paini	177
89	133	80	133	...	...	1	...	8	...	...	...	107	93	Ali	178
56	114	51	114	...	...	...	...	5	...	...	...	97	80	Kandai	179
2	2	1	2	...	...	...	...	1	...	...	...	2	2	Saidunga	180
103	160	101	160	...	...	...	...	2	...	...	...	178	163	Uttauron	181
13	7	10	6	...	...	...	...	3	1	...	...	32	47	Mastgaman	182
49	9	44	7	...	...	...	...	5	2	...	...	79	130	Airas	183
54	20	40	20	...	...	...	...	14	...	...	...	111	172	Sarana	184
3	2	3	2	...	...	...	...	...	...	...	...	...	9	Langali	185
4	2	3	2	...	...	...	...	1	...	...	...	9	9	Salor	186
13	8	9	8	...	...	...	...	4	...	...	...	30	53	Panai	187
85	135	52	135	1	...	3	...	29	...	...	...	153	169	Siwain	188
15	18	7	18	..	...	...	...	8	...	...	...	25	27	Kolada	189
4	5	2	5	..	...	...	....	2	...	...	1	5	11	Rikhwari	190
17	37	13	37	...	...	1	...	3	...	...	...	46	42	Jhiloti	191
46	74	24	74	...	...	11	...	11	...	2	...	84	80	Jilasu	192
63	115	46	115	...	...	1	...	16	...	...	...	122	102	Gissa	193
10,488	10,018	8,147	9,743	39	51	176	128	2,126	96	1,122	2,383	1,2441	128,01	**Vikas Khand Dasholi**	
812	813	496	781	2	2	26	6	283	17	99	253	1,239	1,115	Total of **Bairagana Nyay Panchayat**	
				Uninhabited										Pangar Khasa	194
58	5	1	2	...	...	2	...	55	3	37	71	105	97	**Manadal**	195

ग्रामीण प्राथमिक जनगणना सार

3—चमोली तहसील (ग्रामीण)

1	2	3	4	5	6	7	8	9	10	11	12	13	14
196	अनुपुया	235.94	5	6	36	20	16	...	...	...	...	6	...
197	रुद्रनाथ	0.81					गैर आबाद						
198	खिकन	89.44					गैर आबाद						
199	सिरौली	109.27	28	41	224	121	103	20	16	...	...	80	21
200	खल्लर	139.22	57	61	314	150	164	44	44	...	...	48	40
201	कोटेश्वर	44.92	21	31	165	80	85	29	24	...	...	32	14
202	धनौती करौली	51.80	18	11	47	23	24	...	...	...	...	14	2
203	केलुडी चक ग्वाड़	2.02					गैर आबाद						
204	ग्वाड़	47 35	107	112	473	231	242	62	61	...	...	135	24
205	भादा कोटी	109.27	29	29	142	80	62	12	7	...	...	51	18
206	मकरोती	45,33	4	10	47	21	26	21	26	...	...	9	2
207	कुनकुली	34.80	18	31	113	66	47	11	6	...	...	46	13
208	वैरांगना	50.99	20	39	161	85	76	16	4	7	10	56	24
209	बनद्वारा	163.50	33	46	221	96	125	17	20	...	...	62	26
210	देवजधार	313.24	117	117	635	296	339	170	134	3	5	209	114
211	नगर टांगसा	115.74	26	41	202	97	105	5	3	...	...	64	36
212	दोगडी कान्डई	205.59	64	78	417	214	203	41	56	...	...	96	21
213	बम्याला	139.22	21	31	164	76	88	...	...	...	...	45	10
214	गैर गुन्ठ	31.97	27	27	147	71	76	13	9	...	...	45	22
215	कठूड़	101.58	45	54	254	136	118	54	42	...	...	72	16
216	सिड़जी	17.40	3	4	27	15	12	...	...	...	...	8	...
217	सौरौव	99.15	20	30	169	72	97	1	3	...	...	43	21
न्याय पंचायत मैठाणा का योग		4,099.04	1,908	1,951	10,053	4,809	5,244	1,097	1,099	136	139	2,514	852
218	रोपा	218.94	77	77	402	201	201	28	23	...	...	83	6
219	किलौड़ी	153.79	25	40	231	107	124	16	12	...	...	55	23
220	बछेर	496.16	156	156	778	397	381	88	83	1	...	187	61
221	सोनला	82 15	116	116	545	245	300	92	106	...	...	120	64
222	घोडसाल	128.59	79	79	418	194	224	23	22	5	10	99	35
223	टेड खनसाल	105.22	42	42	244	111	133	...	...	...	...	49	10
224	वैन्कू	63.94	20	20	164	116	48	13	...	...	...	84	3

RURAL PRIMARY CENSUS ABSTRACT

15	16	17	18	19	20	21	22	23	24	25	26	27	28	2	1
15	5	4	4	...	...	...	...	11	1	...	...	5	11	Anasuya	196
								Uninhabited						Rudarnath	197
								Uninhabited						Khikan	198
51	48	27	47	...	...	...	...	24	1	...	...	70	55	Sirauli	199
36	16	6	13	...	...	4	1	26	2	26	75	88	73	Khalar	200
39	34	30	34	...	...	...	...	9	...	...	...	41	51	Koteswar	201
14	13	14	13	...	...	...	...	...	...	...	...	9	11	Dhanoli Makarauli	202
								Uninhabited						Keludi Chak Gwar	203
80	130	72	130	...	...	2	...	6	...	...	...	151	112	Gwar	204
29	29	23	28	...	...	...	...	6	1	...	...	51	33	Bhada Koti	205
8	15	8	15	...	...	...	...	...	...	...	...	13	11	Makaroli	206
28	23	13	20	2	2	...	...	13	1	...	...	38	24	Kunkuli	207
49	35	13	32	...	...	1	2	35	1	...	1	36	40	Bairangna	208
39	73	81	72	...	...	...	...	8	1	1	1	56	51	Bandara	209
77	93	40	88	...	...	17	8	20	2	29	81	190	215	Dewaldhar	210
46	45	29	48	...	...	...	...	17	2	...	8	51	52	Nagar Tangasa	211
85	73	72	73	...	...	...	...	14	...	2	50	126	80	Dogadi Kaudiai	212
37	33	33	38	...	...	...	...	4	...	4	16	35	39	Bamyala	213
26	15	14	14	...	..	...	...	12	1	...	...	45	61	Gairgunth	214
55	56	29	55	...	...	...	...	26	1	...	...	81	62	Kathur	215
7	7	7	7	...	...	...	...	...	...	...	...	8	5	Sainji	216
32	65	30	55	...	...	...	...	2	...	...	...	40	82	Siraun	217
1,015	2,215	1,478	2,207	...	1	17	6	520	31	129	388	2,665	2,611	**Total of Maithana Nyay Panchayat**	
75	98	72	98	...	...	...	...	3	...	...	...	126	103	Ronpa	218
38	54	36	54	...	...	...	...	2	...	2	1	67	69	Kilandi	219
184	192	140	188	...	...	1	...	43	4	...	...	213	189	Bachair	220
106	150	99	150	...	...	...	...	7	...	...	5	139	145	Sonala	221
84	132	70	132	...	...	...	...	14	...	...	...	110	92	Ghorsal	222
64	84	61	84	...	...	...	...	3	...	...	...	47	49	Tedakhansal	223
83	32	13	32	...	...	...	...	70	...	...	...	33	16	Bainku	224

3—चमोली तहसील (ग्रामीण)

1	2	3	4	5	6	7	8	9	10	11	12	13	14
225	सैकोट	133.96	169	169	506	236	270	43	47	15	8	135	57
226	क्वीराकू	23.07	17	17	80	38	42	5	4	...	....	20	1
227	बोंली	58.68	16	16	76	27	49	...	...	...	...	14	9
228	मडलगापिलंग	23.88	12	12	55	30	25	10	6	20	19	17	9
229	पिलंगचट्टोली	87.01	32	56	277	113	164	32	49	...	...	55	40
230	तिलफारा	14.97	1/	20	93	41	52	39	52	...	...	14	4
231	बाजबगड	30.76	8	8	54	27	27	...	...	...	...	12	11
232	अनागोली	28.13					गैर आबाद						
233	लासी	176.04	100	100	498	229	269	26	28	...	...	97	21
234	रांगतोली	159.86	60	60	320	135	185	7	11	...	...	77	31
235	गोलिम	108.46	38	38	205	99	106	37	38	24	33	65	26
236	हरमानी	40.07	45	45	211	102	109	24	25	...	...	49	6
237	दुसादगांव	30.35	12	12	65	29	36	...	...	...	...	22	11
238	रोपा चलथार	76.89	41	41	240	108	132	26	35	11	11	79	41
239	मैठाणा	313.64	142	142	694	347	347	97	94	6	5	241	149
240	आमखेत	9.71	19	19	108	47	61	11	16	...	...	30	13
241	कंडेरी	34.80	17	17	105	50	55	...	...	...	...	27	1
242	चेपडूयून	6.88					गैर आबाद						
243	पलेठी	214.09	96	97	523	247	276	87	78	...	...	138	26
244	सेम डुंगरा	38.04	36	36	197	92	105	10	6	...	...	47	9
245	लसियारी	46.14	26	26	120	59	61	16	13	...	...	28	3
246	नवा	76.49	15	15	80	40	40	...	...	...	...	23	2
247	मजोठी	94.30	77	77	374	180	194	92	103	...	...	74	6
248	सेमलगा सरतोली	60.71					गैर आबाद						
249	नैतोली	19.43	9	9	49	26	23	17	17	...	...	14	2
250	मैडलगा पलेठी	57.47	19	19	120	52	68	...	...	...	...	29	7
251	ककल खेत	31.57	16	16	88	34	54	30	41	...	...	17	11
252	देवर	82.56	46	46	234	112	122	...	...	...	...	62	17
253	दादड	72.04	29	29	136	73	63	57	42	...	...	34	9
254	मासौ	111.70	79	79	398	205	193	15	8	43	45	131	51
255	भौतिबेडु ा	64.75	27	27	126	62	64	...	...	...	...	31	19
256	पुरसाली	99.95	24	24	150	89	61	...	...	11	8	57	11

RURAL PRIMARY CENSUS ABSTRACT

15	16	17	18	19	20	21	22	23	24	25	26	27	28	2	1
104	149	64	146	...	...	...	...	40	3	2	2	130	119	Saikot	225
13	25	10	25	...	...	...	...	3	...	...	...	25	17	Qeeralu	226
8	25	5	25	...	...	...	...	3	...	...	...	19	24	Baunli	227
9	14	5	14	...	...	...	...	4	...	...	...	21	11	Math Laga Pilang	228
47	74	37	73	...	...	...	...	10	1	...	2	66	88	Pilang Chatoli	229
17	20	12	20	...	...	...	...	5	...	...	...	24	32	Tilfara	230
8	13	8	13	...	...	...	...	...	...	...	...	19	14	Banj Bagar	231
						Uninhabited								Angoli	232
104	138	96	137	...	...	...	...	8	1	10	28	115	103	Lasi	233
55	104	40	104	...	...	...	...	15	...	6	5	74	76	Rang Toli	234
36	59	21	52	...	...	...	6	15	1	8	10	55	37	Golim	235
46	67	36	67	...	...	...	...	10	...	10	12	46	30	Harmani	236
10	19	6	19	...	...	...	...	4	...	4	2	15	15	Dusadgaon	237
32	59	25	57	...	...	...	...	7	2	6	12	70	61	Ropa Chaltha	238
128	32	55	25	...	...	...	...	73	7	18	137	201	178	Maithana	239
24	36	21	36	...	...	...	...	3	...	...	...	23	25	Amkhet	240
25	36	25	36	...	...	...	...	...	...	...	...	25	19	Kandari	241
						Uninhabited								Chepadyun	242
122	15	108	14	...	...	...	...	14	1	...	...	125	261	Palethi	243
35	64	34	64	...	...	...	...	1	...	4	8	53	33	Semdungar	244
26	34	20	34	...	...	...	...	6	...	11	11	22	16	Lasiyari	245
20	24	17	24	...	...	...	...	3	...	3	1	17	15	Nawa	246
90	135	85	134	...	...	...	...	5	1	...	...	90	59	Majothi	247
						Uninhabited								Samlaga Sartoli	248
12	15	11	15	...	...	...	...	1	...	...	...	14	8	Naitoli	249
23	2	18	2	...	...	...	...	5	...	...	...	29	66	Marrlaga Palethi	250
5	..	...	...	...	...	3	...	2	...	8	19	21	35	Kafal Khet	251
18	18	6	18	...	...	...	...	12	...	22	53	72	51	Dewar	252
17	...	4	...	...	...	8	...	5	...	4	27	52	36	Dadarh	253
71	8	9	2	...	...	...	...	59	...	...	...	125	133	Mason	254
18	30	11	30	...	1	3	...	7	5	9	52	44	34	Bhauthi Bedula	255
51	27	9	24	...	...	...	...	42	3	...	...	38	34	Pursali	256

3—चमोली तहसील (ग्रामीण)

1	2	3	4	5	6	7	8	9	10	11	12	13	14
257	भतगांव ला	94.70	43	43	232	104	128	18	23	...	...	39	12
258	मधर पाल	10.12	23	23	115	61	54	61	54	...	...	18	2
259	धारकोट	56.23	28	28	147	68	79	...	...	...	...	40	5
260	सरतोली	97.13	28	28	427	197	228	66	50	...	...	70	15
261	बरानी	95.16	7	7	40	22	24	...	...	...	...	3	...
262	मुतरई	2.83	11	11	55	25	30	...	...	...	...	17	8
263	जैना	67.58	9	9	67	30	37	11	13	...	...	11	2
न्याय पंचायत		**4,063.62**	**1,243**	**1,297**	**6,365**	**3,167**	**3,198**	**806**	**716**	**339**	**317**	**1,750**	**597**
छिनका का योग													
264	कुन्जो मैकोट	242.42	141	148	718	365	353	97	86	...	...	177	41
265	ग्वाड़लगा बेमरु	33.59					गैर आबाद						
266	स्यूण	152.17	21	21	129	75	54	...	...	...	...	44	5
267	मज्युलगा बेमरु	114.93	10	10	58	30	28	30	28	...	...	11	...
268	बेमरु	244.03	34	34	179	90	89	6	2	...	...	55	17
269	सैनजी लगा मैकोट	15.78					गैर आबाद						
270	डुगरी	222.99	54	57	290	137	153	10	8	...	...	81	36
271	स्यना चक कुराव	57.87					गैर आबाद						
272	मलाना चक नैल	72.04	11	11	50	23	27	3	5	...	...	10	2
273	देवर खडोरा	822.76	144	150	772	403	369	150	116	3	2	184	41
274	रौलीखाड़	76.49	42	42	202	112	90	44	39	34	22	52	8
275	खेंड़ाऊ उस्याना	99.15	39	39	200	88	112	28	21	...	...	34	7
276	कुठांगलगा मैकोट	12.55					गैर आबाद						
277	छिनका	161.07	255	256	989	495	494	92	87	177	233	354	168
278	मल मडेता	263.46	55	66	406	202	204	45	41	...	...	91	22
279	गुनियाला	57.47	6	6	48	26	22	...	...	...	...	12	1
280	नन्दुली चकहाट	10.52					गैर आबाद						
281	हाट	158.64	75	75	327	131	196	43	52	6	14	80	76
282	कांणा	402.27	18	18	74	32	42	3	6	1	4	11	1
283	कुंजपोयनी	256.18	54	80	436	216	220	94	82	...	...	118	23
284	नैल कला का	84.18	31	31	138	64	74	3	...	...	...	34	11
285	मट मलना	21 07	31	31	153	69	84	3	2	14	27	50	40
286	खैनुरी	177.66	124	124	680	352	328	100	90	61	8	204	30

RURAL PRIMARY CENSUS ABSTRACT

15	16	17	18	19	20	21	22	23	24	25	26	27	28	2	1
48	52	44	52	...	...	...	...	4	...	...	...	56	76	Bhatinyala	257
30	5	27	5	...	...	1	...	2	...	2	1	29	48	Mathar Pal	258
28	10	20	9	...	...	...	...	8	1	...	...	40	69	Dharkot	259
76	138	75	138	...	...	1	...	...	...	...	...	123	90	Shartoli	260
9	19	9	19	...	...	...	...	...	...	...	...	13	5	Barali	261
7	16	5	15	...	...	...	...	2	1	...	...	18	14	Mutrai	262
9	21	9	21	...	...	...	...	...	...	...	...	21	16	Jaintha	263
1,237	**796**	**891**	**657**	**23**	**40**	**93**	**82**	**230**	**17**	**144**	**327**	**1,786**	**2,075**	**Total of Chhinka Nyay Panchayat**	
164	187	139	185	1	1	1	...	23	1	8	34	193	132	Kunjon Mainkot	264
									Uninhabited					Gwar Laga Bemaru	265
45	...	44	...	...	...	...	...	1	...	...	...	30	54	Syun	266
13	...	13	...	...	...	...	...	...	...	...	...	17	28	Manju Eaga Bemaru	267
39	1	32	1	...	...	...	...	7	...	...	...	51	88	Bemaru	268
									Uninhabited					Sainji Laga Minkot	269
57	70	52	70	...	...	...	...	5	...	...	...	80	83	Dungari	270
									Uninhabited					Syana Chak Kurawa	271
16	16	13	12	2	4	...	...	1	...	...	...	7	11	Malana Chak Nail	272
168	162	138	158	6	3	6	...	18	1	18	40	217	167	Debar Kharora	273
42	39	35	39	...	...	...	...	7	...	7	3	63	48	Daili Gwar	274
50	51	49	51	...	...	...	...	1	...	...	...	38	61	Kurau Usthana	275
									Uninhabited					Kuthang Laga Mainko	276
165	99	49	42	3	1	30	52	83	4	41	151	289	244	Chhinaka	277
91	...	88	...	...	...	...	...	3	...	...	...	111	204	Mathmadetha	278
10	...	9	...	...	...	...	...	1	...	...	...	16	22	Guniyala	279
									Uninhabited					Tanduli Chak Hot	280
29	...	21	...	...	...	...	...	8	...	8	1	94	195	Hat	281
11	2	5	...	...	...	6	2	...	...	3	8	18	32	Kahnu	282
33	...	...	...	...	...	29	...	4	...	46	2	137	218	Kunj Pothani	283
27	...	16	...	5	...	1	...	5	...	3	46	34	28	Nall Kalava	284
27	10	6	...	2	...	5	10	14	...	5	41	37	33	Math malana	285
159	143	124	97	4	31	4	4	27	11	...	...	193	185	Khainuri	286

3—चमोली तहसील (ग्रामीण)

1	2	3	4	5	6	7	8	9	10	11	12	13	14
287	बौला	195 87	73	73	374	195	179	55	51	43	37	98	23
288	दशवाणा	35 21				गैर आबाद							
289	जैंसाल	73.25	25	25	142	62	80	...	...	...	...	50	45
न्याय पंचायत गड़ोरा का योग		**2,884.99**	**1,271**	**1,280**	**6,030**	**3,078**	**2,952**	**704**	**636**	**66**	**59**	**1,670**	**536**
290	बिरही	87.82	17	17	71	36	35	6	9	8	9	29	10
291	नार तोली	4.86				गैर आबाद							
292	बादुना	222.99	87	87	432	216	216	28	19	25	18	162	101
293	सालारी तोली	68.80	55	55	298	139	159	55	51	...	...	94	44
294	अंगथला	63 96	35	35	198	89	109	27	26	...	...	44	19
295	नौरख	92.27	218	227	677	397	280	44	27	11	7	276	120
296	कम्नार	143.67	23	23	146	69	77	...	...	...	...	56	16
297	गोंडियानी	94.30	1	1	2	2	...	...	...	...	...	2	...
298	चापड़ उड़ियार	21.45				गैर आबाद							
299	मीडलगा गडोरा	72.44	23	23	131	60	71	33	37	13	11	35	16
300	गडोरा	81.75	84	84	445	226	219	29	25	1	5	158	93
301	दिगोली	104.82	42	42	221	103	118	...	...	6	8	74	49
302	ल्वाह	33.59	59	59	252	115	137	...	...	...	...	65	31
303	महरगांव	39.66	22	22	125	60	65	35	34	...	...	38	19
304	चटोली कुरली	80.54	81	81	431	225	206	123	103	...	...	134	22
305	गाड़ी	221.78	60	60	305	146	159	14	21	...	...	90	10
306	सैंजी	112.91	48	48	330	179	151	73	57	...	...	78	4
307	वारा चक सैंजी	62.73	31	31	119	73	46	1	...	...	...	44	1
308	निजमोला	83.77	66	66	312	155	157	46	60	...	...	81	2
309	अन्दुग लगा सैंजी	28.24	5	5	19	11	8	...	...	...	...	3	1
310	गौग	359.78	106	106	469	228	241	49	43	...	...	62	12
311	गौग चकआर कुमार	76.08	11	11	59	31	28	4	11	...	...	3	...
312	दूरमी	80.13	37	37	157	84	73	12	9	2	...	28	3
313	पगना	76.49	44	44	192	107	85	46	35	...	...	8	...
314	पाणा	353 81	48	48	255	133	122	37	27	...	...	40	5
315	ईरागी	219.35	68	68	384	194	190	42	42	...	...	66	8
न्याय पंचायत चाल का योग		**3,063.50**	**1,306**	**1,331**	**6,539**	**3,049**	**3,490**	**588**	**628**	**27**	**31**	**1,448**	**417**
316	महड़ बड़ी	155.81	14	17	76	40	36	...	...	...	...	22	14

RURAL PRIMARY CENSUS ABSTRACT

15	16	17	18	19	20	21	22	23	24	25	26	27	28	2	1
83	16	52	2	...	...	11	14	20	...	2	1	110	162	Baula	287
							Uninhabited							Dashban	288
8	...	6	...	...	...	...	...	2	...	3	...	51	80	Jaisal	289
1,332	1,231	955	1,189	5	1	29	28	343	13	137	163	1,609	1,558	**Total of Garora Nyay Panchayat**	
17	17	6	10	...	...	5	7	6	...	1	...	18	18	Birahi	290
							Uninhabited							Tortoli	291
91	101	56	91	1	...	9	10	25	...	1	5	124	110	Batula	292
43	69	34	68	1	1	...	...	8	...	...	...	96	90	Salari Toli	293
24	56	23	56	...	...	...	...	1	...	...	...	65	53	Angthala	294
248	120	77	113	...	...	2	..	169	7	...	...	149	160	Naurakh	295
6	1	1	1	...	...	...	...	5	...	26	41	37	35	Kamyar	296
...	...	...	...	...	...	...	...	...	...	...	...	2	...	Sauriyani	297
							Uninhabited							Chapar Uriyar	298
31	35	28	28	...	...	2	7	1	...	...	...	29	36	Mid Laga Garora	299
95	120	72	112	...	...	1	4	22	4	...	...	131	99	Gadora	300
2	...	...	...	...	...	...	...	2	...	7	11	94	107	Digoli	301
10	...	1	...	...	...	...	...	9	...	...	...	105	137	Lwah	302
...	...	...	...	...	...	...	...	...	...	26	32	34	33	Mahargaon	303
23	...	9	...	...	...	2	...	12	...	...	...	202	206	Chatoli Kiruli	304
67	77	56	75	3	...	...	...	8	2	8	3	71	79	Gari	305
37	93	35	93	...	...	...	...	2	...	54	1	88	57	Sainji	306
38	24	24	24	...	...	...	...	14	...	4	1	31	21	Barachak Sainji	307
93	105	79	105	...	...	1	...	13	...	1	...	61	52	Nijmola	308
5	5	2	5	...	...	...	...	3	...	...	...	6	3	Andug Laga Sainji	309
133	112	119	112	...	...	2	...	12	...	5	39	90	90	Gauna	310
22	13	22	13	..	...	...	...	...	...	...	7	9	8	Gaunachakdhar Kumar	311
55	47	49	47	...	...	...	...	6	...	2	5	27	21	Durami	312
80	46	80	46	...	...	...	...	...	...	2	18	25	21	Pagana	313
91	81	78	81	...	...	4	...	9	...	...	...	42	41	Paña	314
121	109	104	109	...	...	1	...	16	...	...	...	73	81	Irani	315
1,458	1,783	1,250	1,762	7	4	1	6	200	11	16	22	1,575	1,685	**Total of Chal Nyay Panchayat**	
23	15	7	14	...	...	1	1	15	...	...	2	17	19	Mahar Bugati	316

ग्रामीण प्राथमिक जनगणना सार

3—चमोली तहसील (ग्रामीण)

1	2	3	4	5	6	7	8	9	10	11	12	13	14
317	सरकंड	59.90	21	21	134	63	71	...	...	...	...	45	27
318	गुहाई	88.63	33	36	220	120	100	15	18	...	...	62	32
319	भैरनी	160.67	59	62	273	130	143	15	18	...	...	90	19
320	सिमार	47.35	2	2	21	9	12	...	...	...	...	4	2
321	राजवंगती	85.80	42	43	192	98	94	28	22	8	5	48	21
322	सिमाली	47.75	6	6	34	15	19	...	...	...	...	7	2
323	पणीगैर	53.02	22	23	116	59	57	...	...	...	...	37	...
324	पुणकिला	112.91	16	16	80	35	45	8	7	19	26	31	3
325	गन्डासू	98.75	54	45	262	126	136	22	19	...	...	48	14
326	सेमा	193.45	82	82	447	220	227	46	46	...	...	42	8
327	कवीरालो	4.45	14	14	60	32	28	...	...	...	...	16	1
328	बैरी	32.38	33	33	166	83	83	38	34	...	...	30	4
329	मंतई	317.69	202	202	887	424	463	82	97	...	...	180	112
330	खलतरा	106.84	46	46	191	85	106	...	...	...	...	61	4
331	चाका	53.02	36	36	186	86	100	1	...	...	...	57	6
332	सुनती	28.33	15	15	57	27	30	...	...	...	...	22	...
333	बनाला	70 82	31	31	184	87	97	42	41	...	...	41	14
334	नौना	74.37	29	29	169	74	95	...	...	...	...	49	28
335	कान्डई	130.31	152	152	769	319	450	102	144	...	...	154	34
336	मोठा	70.82	16	26	134	63	71	...	...	...	...	24	3
337	पगना	159.05	152	156	764	321	443	106	103	...	...	159	28
338	मागाड़ी	65.97	58	58	271	139	132	24	13	...	...	63	9
339	नैनी उर्फ चपराकोट	20.64	20	20	107	51	56	9	12	...	...	25	7
340	चरी	14.16	32	32	161	79	82	15	11	...	...	37	15
341	पिल खोला	23.47						गैर आबाद					
342	हाणा	6.88	5	5	31	15	16	...	...	...	...	8	2
343	हूणा	75.68						गैर आबाद					
344	लतोरी	6.07						गैर आबाद					
345	खुनाणा	83 77	103	103	491	224	267	35	43	...	...	74	5
346	तुन्दला	614.74	11	11	56	25	31	...	...	...	...	12	...
न्याय पंचायत		3 162.02	1,276	1,302	6,451	3,158	3,293	582	537	74	71	1,469	205
धार का योग													
347	चमतोली चक बमवाड़ा	21.45						गैर आबाद					

CHAMOLI TAHSIL (RURAL)—3

RURAL PRIMARY CENSUS ABSTRACT

15	16	17	18	19	20	21	22	23	24	25	26	27	28	2	1
17	31	8	31	...	...	...	...	9	...	...	...	46	40	Sarkand	317
66	39	18	38	1	...	...	...	47	1	...	1	54	60	Guhai	318
75	101	51	97	...	...	...	...	24	4	...	...	55	42	Bhairani	319
5	8	2	4	...	...	...	...	3	4	...	...	4	4	Simar	320
61	62	37	57	...	...	...	5	24	...	...	...	37	32	Raj Bangati	321
4	2	4	2	...	...	...	...	...	...	...	...	11	17	Simali	322
36	26	31	25	5	1	...	...	...	...	...	...	23	31	Panigair	323
16	7	13	7	...	...	...	...	3	...	...	...	19	38	Punakila	324
44	79	38	79	...	...	...	...	6	...	...	...	82	57	Gandasu	325
92	114	92	114	...	...	...	...	...	...	...	7	128	106	Sama	326
10	...	7	...	...	...	...	...	3	...	...	10	22	18	Kwirali	327
35	7	35	7	...	...	...	...	1	...	...	...	47	76	Bairi	328
184	48	166	48	...	...	...	...	18	...	4	1	236	414	Mantai	329
45	80	44	80	...	...	...	...	1	...	6	...	34	26	Khaltara	330
43	64	38	64	...	...	...	...	5	...	...	...	43	36	Chak	331
11	24	11	24	...	...	...	...	...	...	...	...	16	6	Sunati	332
45	68	44	65	1	3	...	...	...	...	...	...	42	29	Banala	333
36	63	34	63	...	...	...	...	2	...	...	...	38	32	Nauna	334
145	267	134	267	...	...	...	...	11	...	...	...	174	183	Kandai	335
46	56	46	56	...	...	...	...	...	...	...	...	17	15	Motha	336
146	265	127	264	...	...	...	...	19	1	...	...	175	178	Pagana	337
74	89	72	88	...	...	...	...	2	1	...	...	65	43	Magari	338
33	39	32	39	...	...	...	...	1	...	1	...	17	17	Naini urf Chopara Kot	339
38	49	38	49	...	...	...	...	...	...	4	1	37	82	Chari	340
							Uninhabited							Pilkhola	341
9	8	9	8	...	...	...	...	...	...	...	...	6	8	Hanra	342
							Uninhabited							Hung	343
							Uninhabited							Loladi	344
103	152	97	152	...	...	...	...	6	...	...	...	121	115	Khunana	345
15	20	15	20	...	...	...	...	...	...	1	...	9	11	Tundla	346
1,674	1,730	1,398	1,729	...	...	4	...	272	1	133	332	1,351	1,231	**Total of Dhar Nyay Panchayat**	
							Uninhabited							Chamtali Chak Basbara	347

ग्रामीण प्राथमिक जनगणना सार

3—चमोली तहसील (ग्रामीण)

1	2	3	4	5	6	7	8	9	10	11	12	13	14
348	मोखला	245,65	81	81	375	173	202	45	43	...	...	70	12
349	बांस वाडा	67.99	34	34	123	60	63	...	...	...	...	21	1
350	सेराचक बांसवाडा	32.78	27	27	80	56	24	5	...	1	...	28	4
351	सितोली	37.64	9	13	74	34	40	1	2	27	33	20	4
352	रिमतोलीचक धुरमा	7 28					गैर आबाद						
353	कुन्डी	181.31	36	48	267	128	139	...	...	...	...	72	18
354	मोख मल्ला	213 68	76	82	396	186	210	83	89	...	...	59	2
355	मोलिग चक धुरमा	12 95					गैर आबाद						
356	धोलाचक उस्तोली	43.71	22	22	72	51	21	...	...	13	5	41	1
357	बिजार	95 89	27	27	123	54	69	23	25	11	21	21	3
358	उसतोली	174.83	56	56	288	130	158	43	47	...	..	59	7
359	घरगांव	102.39	69	69	327	189	138	31	30	7	1	123	21
360	फाला	92.68	65	65	369	182	187	53	36	...	...	86	8
361	धुरमा लगा ओख	102.79	43	43	214	98	116	2	...	...	...	42	11
362	मोलिना चक अन्दर	6.48					गैर आबाद						
363	मोखलाचक चौमा	12.14	2	2	9	5	4	...	...	...	...	1	...
364	सेहीगूंठ	22.78	38	38	204	96	108	5	6	...	...	62	21
365	कुन्तरी लगाफाली	73.25	22	22	79	52	27	1	...	10	10	37	8
366	भटीयाना	15.78	16	16	76	35	41	...	...	...	...	16	1
367	सरपानी	147.72	64	68	331	152	179	27	24	...	...	77	15
368	लाँखी	510.33	160	160	851	421	430	87	73	...	...	155	18
369	सैनजी	19.02	10	10	56	29	27	...	...	...	...	26	1
370	कुन्तरी खाड़	10.52	11	11	56	16	40	...	...	...	...	12	7
371	मोलिग चक लखी	2 43					गैर आबाद						
372	रणीहाट	32.38	9	9	51	22	29	...	...	...	...	11	1
373	बांज बगड	227.44	99	99	450	228	222	69	61	2	...	77	15
374	भीरी	333,47	154	154	888	412	476	107	101	...	...	167	18
375	पैथानी चकमीर्य	3 64					गैर आबाद						
376	स्यारी	311.62	146	146	692	349	343	...	...	3	1	186	8
	न्याय पंचायत फरखेत का योग	2,610.30	861	881	4,286	2,087	2,199	433	443	12	10	948	157
377	जाखड़ी	290.17	88	91	410	194	216	30	30	...	...	60	7
378	कुरुड रौली पार	114 53	12	12	51	23	28	...	..	...	...	14	3

RURAL PRIMARY CENSUS ABSTRACT

15	16	17	18	19	20	21	22	23	24	25	26	27	28	2	1
88	24	81	24	...	...	...	...	7	...	..	...	85	178	Mokha Tala	348
35	4	34	4	...	...	...	...	1	...	...	32	25	27	Banswara	349
34	5	8	5	...	...	...	...	26	...	...	9	22	10	Sera Chak Baswara	350
17	22	16	22	...	...	...	...	1	...	...	1	17	17	Saitoli	351
						Uninhabited								Rimtoli Chak Dhurma	352
61	70	59	70	...	...	...	...	2	...	...	3	67	66	Kundi	353
87	5	80	5	...	...	...	...	7	...	14	99	85	106	Mokh Malla	354
						Uninhabited								Moling Chak Dhurma	355
37	8	4	8	...	...	...	...	33	...	...	...	14	13	Ghola Chak Ustoli	356
26	27	24	27	...	...	...	...	2	...	...	20	28	22	Bijar	357
59	116	55	116	...	...	...	...	4	...	...	...	71	42	Ustoli	358
108	59	32	59	...	...	...	...	76	...	...	...	81	79	Dhargaon	359
98	122	91	122	...	...	...	..	7	...	...	...	84	65	Fala	360
42	58	35	57	...	...	1	...	6	1	5	20	51	38	Dhurma Laga Okh	361
						Uninhabited								Molina Chak Andar	362
2	2	1	2	...	...	...	...	1	...	1	1	2	1	Mokh Tala Chak Choma	363
46	77	44	77	...	...	...	...	2	...	...	...	50	31	Sohin Gunth	364
37	11	6	11	...	...	...	...	31	...	...	...	15	16	Kuntari Laga Fali	365
21	28	21	28	...	...	...	...	...	...	...	...	14	13	Bhatiyana	366
89	121	85	121	...	...	...	...	4	...	...	...	63	58	Sarpani	367
247	324	243	324	...	...	...	...	4	...	...	...	174	106	Lakhe	368
14	16	14	16	...	...	...	...	...	...	...	...	15	11	Sainji	369
8	22	8	22	...	...	...	...	...	...	...	...	8	18	Kuntari Gwar	370
						Uninhabited								Moling Chak Lakhi	371
7	14	7	14	...	...	...	...	...	...	5	5	10	10	Rani Hot	372
100	131	77	131	...	...	1	...	22	...	55	34	73	57	Banj Bagar	373
231	326	230	326	...	...	...	...	1	...	...	...	181	150	Bhiti	374
						Uninhabited								Panthali Cbak Maury	375
180	138	143	138	...	...	2	...	35	...	53	108	116	97	Syari	376
614	**501**	**405**	**492**	2	3	3	...	**204**	6	**434**	**647**	**1,039**	**1,051**	**Total of Farkhet Nyay Panchayat**	
81	106	51	106	...	...	...	...	30	...	18	30	95	80	Jakhani	377
6	6	6	6	...	...	...	...	...	...	4	14	13	8	Kurud Raulipar	378

3—चमोली तहसील (ग्रामीण)

1	2	3	4	5	6	7	8	9	10	11	12	13	14
379	काण्डा	400.25	17	17	91	46	45	8	8	...	...	24	2
380	लुगतरा	327.40	125	125	627	271	356	80	92	...	...	80	30
381	कुहड़ गुंठर	30.35	82	99	466	190	276	41	45	...	...	118	24
382	नागबगड़	99.15	92	92	398	248	150	59	55	1	...	150	28
383	सिरोंसार	42.49	5	5	24	13	11	13	11	...	..	9	...
384	मथकोट	205.18	73	73	363	164	199	73	78	...	...	66	10
385	सुंग	165.52	42	42	245	115	130	...	...	...	...	55	16
386	ल्वागी	317.28	101	101	534	251	283	48	39	...	...	124	15
387	चरबग	276.41	52	52	218	118	100	...	...	...	...	43	5
388	धरगांव	65.56	20	20	83	42	41	4	5	...	...	26	...
389	कुमार तोली	51.80	27	27	195	154	41	21	19	11	10	71	9
390	कुंम झुड़	118 58	66	66	310	135	175	32	34	...	...	55	2
391	नारंगी	105.63	59	59	271	123	148	24	27	...	...	53	6
	न्याय पंचायत बूरा का योग	**4,963.63**	**925**	**1,009**	**5,204**	**2,556**	**2,648**	**505**	**477**	**1**	**...**	**1,000**	**57**
392	धरवानी	10.93						गैर आबाद					
393	धूनी	346.83	150	172	864	415	449	113	125	...	...	201	2
394	रामणी	421.29	110	124	648	317	331	84	86	...	...	151	18
395	हुवालगा रामणी	74.06	2	2	6	6	...	...	...	...	...	6	...
396	पेडरगांव	274.39	42	43	226	107	119	...	...	...	...	62	5
397	बुरा	475.12	108	108	560	275	285	143	122	...	...	94	5
398	बुरा आला	184.95	34	34	193	92	101	...	...	...	...	39	1
399	तांगला	146.10	33	33	136	68	68	...	...	...	...	25	...
400	बादुक	537.46	64	64	329	152	177	15	19	...	...	48	3
401	गुलाड़ी	116.96	43	43	203	97	106	...	...	...	...	39	5
402	मैंसवाड़	12 95						गैर आबाद					
403	सिलेली	59 49	26	26	143	68	75	15	20	...	...	29	2
404	जोखना लगाबुरा	190.21	16	16	96	50	46	28	21	...	...	4	1
405	सिक चकसौंरी	31.57	10	10	62	29	33	...	...	...	...	2	...
406	गैरी	223 39	21	25	129	67	62	29	13	...	...	2	1
407	प्राणमती	34.40	20	23	120	63	57	34	30	...	...	25	2

RURAL PRIMARY CENSUS ABSTRACT

15	16	17	18	19	20	21	22	23	24	25	26	27	28	2	1
14	13	14	13	...	...	...	...	...	...	2	13	30	19	Kanada	379
129	125	115	121	2	3	...	...	12	1	9	94	133	137	Lugtara	380
92	157	84	156	...	...	1	...	7	1	...	2	98	117	Kurud Gunth	381
91	4	...	...	...	...	..	...	91	4	32	74	125	72	Naghagar	382
4	...	...	...	...	...	...	...	4	...	6	7	3	4	Sirau Sar	383
18	...	...	...	...	...	1	...	17	...	82	147	64	52	Math Kot	384
9	...	...	...	...	...	...	...	9	...	47	85	59	45	Sung	385
18	...	...	...	...	...	1	...	17	...	124	178	109	105	Lwani	386
5	...	1	...	...	...	...	...	4	...	5	...	108	100	Charbang	387
1	...	...	...	...	...	...	...	1	...	2	...	39	41	Dhargaon	388
13	...	9	...	...	...	...	...	4	...	103	3	38	38	Kumartoli	389
72	57	68	57	...	...	...	...	4	...	...	...	63	118	Kumajug	390
61	33	57	33	...	...	...	...	4	...	...	...	62	115	Narangi	391
1,346	**919**	**1,274**	**919**	...	...	**3**	...	**69**	...	**30**	**251**	**1,188**	**1,478**	**Total of Bura Nyay Panchayat**	
						Uninhabited								Dharwani	392
218	125	210	125	...	...	...	...	8	...	...	...	197	324	Ghuni	393
195	244	191	244	...	...	...	...	4	...	8	4	114	83	Ramani	394
6	...	...	...	...	...	...	...	6	...	...	...	...	...	Huga Laga Ramani	395
51	5	49	5	...	...	...	...	2	...	...	...	56	114	Padergaon	396
138	86	124	86	...	...	...	...	14	...	...	...	137	199	Bura	397
36	31	36	31	...	...	...	...	...	...	...	...	56	70	Bura Ala	398
35	24	31	24	...	...	...	...	4	...	...	...	33	44	Tangala	399
51	77	43	77	...	...	2	...	6	...	...	...	101	100	Baduk	400
34	44	31	44	...	...	...	...	3	...	...	...	63	62	Guladi	401
						Uninhabited								Bhainswara	402
37	17	35	17	...	...	...	...	2	...	2	25	29	33	Siteli	403
27	18	27	18	...	...	...	...	...	...	...	...	23	28	Jokhan Laga Bura	404
16	22	16	22	...	...	...	...	...	...	...	2	13	9	Sink Chaksauri	405
35	12	35	12	...	...	...	...	...	...	...	...	32	50	Gairi	406
30	...	28	...	...	...	...	...	2	...	2	33	31	24	Pranmati	407

ग्रामीण प्राथमिक जनगणना सार

3—चमोली तहसील (ग्रामीण)

1	2	3	4	5	6	7	8	9	10	11	12	13	14
408	कनोल	302.72	111	131	654	346	308	19	16	1	...	131	8
409	पैरी	183.33	80	90	456	218	238	22	21	...	...	54	2
410	सुतोल	387.70	55	65	379	186	193	3	4	...	...	88	2
411	तातेड़ लगा सुतोल	27.52					गैर आबाद						
412	बाली ग्वाड़	22.26					गैर आबाद						
	वन चार्ज का योग	**26,31**	**83**	**99**	**568**	**468**	**100**	**41**	**17**	...	...	**106**	**4**
F-1	गोपेश्वर रेंज	4.05	18	22	119	99	20	...	...	...	...	18	...
F-2	नन्द प्रयाग	16.19	2	3	12	9	3	8	3	...	...	4	...
F-3	नागनाथ	2.43	58	66	389	314	75	33	14	...	...	66	3
F-4	दशोली	3.64	5	8	48	46	2	...	...	...	...	18	1

RURAL PRIMARY CENSUS ABSTRACT

CHAMOLI TAHSIL (RURAL)–3

15	16	17	18	19	20	21	22	23	24	25	26	27	28	2	1
219	3	209	3	...	...	...	...	10	...	5	121	122	184	Kanol	408
120	87	114	87	...	...	...	...	6	...	13	66	85	85	Pairi	409
98	124	95	124	...	...	1	...	2	...	...	...	38	69	Sutol	410
								Uninhabited						Totar Laga Sutol	411
								Uninhabited						Balli Gwor	412
374	38	3	2	...	...	...	...	371	36	32	1	62	61	Total of Forest Range	
85	9	...	...	...	...	...	...	85	9	...	...	14	11	Gopeshwar Range	F-1
4	2	3	2	...	...	...	...	1	...	2	...	3	1	Nand Prayag	F-2
273	25	...	...	...	...	...	...	273	25	...	1	41	49	Nag Nath	F-3
12	2	...	...	...	...	...	...	12	2	30	...	4	...	Dasholi	F-4

3—चमोली तहसील (नगरीय)

लोकेशन कोड नं॰ Location Code No.	नगर/वार्ड का क्षेत्रफल (हेक्टेयर में) Area of Town/Wardin (km2) नगर/वार्ड का नाम Name of Town/Ward	आबाद आवासीय मकानों की संख्या occupied Residential Houses	परिवारों की संख्या No. of Households	कुल जनसंख्या (संस्थागत और बेघर) जनसंख्या सहित) Total population (including Institutional and Houseless population)			अनुसूचित जातियाँ Scheduled Castes		अनुसूचित जनजातियाँ Scheduled Tribes		साक्षर Literate	
				व्य0 P	पु0 M	स्त्री F	पु0 M	स्त्री F	पु0 M	स्त्री F	पु0 M	स्त्री F
1	2	3	4	5	6	7	8	9	10	11	12	13	14
	चमोली गोपेश्वर नोटीफाइड एरिया का योग 22/2/1	15.02	2,449	2,452	9,709	5,889	3,820	839	624	361	242	4,714	1,893
1	सागर गंगोलगांव		121	121	639	317	322	76	59	...	2	179	26
2	कुंड गोपेश्वर		343	353	1,320	849	471	105	53	11	6	743	304
3	अपर बाजार		344	344	1,300	807	493	90	79	31	29	671	281
4	विलेज गोपेश्वर		212	212	736	428	308	25	23	22	10	356	184
5	लोअर बाजार		112	112	427	263	164	34	15	2	...	241	116
6	मेघबारह		215	215	723	441	282	61	35	83	71	368	172
7	पुलाली पपिरयाणा		183	184	864	477	387	159	126	2	...	327	102
8	कोठियाल सेण		198	200	918	534	384	108	89	28	24	404	124
9	चमोली		321	321	1,101	735	366	56	31	1	...	619	237
10	क्षेत्रपाल भीम तल्ला		107	107	455	257	198	8	4	92	74	195	74
11	लोअर बाजार		293	293	1.226	781	445	117	110	89	26	641	263

URBAN PRIMARY CENSUS ABSTRACT

CHAMOLI TAHSIL (URBAN) – 3

मुख्य काम करने वाले Main Workers															
कुल मुख्य काम करने वाले Total Main Workers (I—IX)		कास्तकार Cultivators (I)		खेतिहर मजदूर Agricultural Labourers (II)		पारिवारिक उद्योग, उत्पादन, संसाधन सर्विसिंग व मरम्मत Household Industry, Manufacturing, processing, Servicing and Repairs V (a)		अन्य काम करने वाले Other workers III, IV, V (b) VI to IX		सीमांतिक काम करने वाले Marginal Workers		काम न करने वाले Non-workers		नगर/वार्ड का नाम Name of Town/Ward	लोकेशन कोड नं० Location Code No.
पु० M	स्त्री F	पु० M	स्त्री F	पु० M	स्त्री F	पु० M	स्त्री F	पु० M	स्त्री F	पु० M	स्त्री F	पु० M	स्त्री F		
15	16	17	18	19	20	21	22	23	24	25	26	27	28	2	1
2,969	761	235	539	1	...	34	50	2,693	123	27	61	2,893	2,994	**Total of Chamoli Gopeshwar N.A, 221/2/I**	
144	156	53	155	...	...	5	...	86	1	...	...	173	166	Sagar Gangol gaon	1
461	22	...	...	..	...	...	...	461	22	...	...	388	449	Kund Gopeshwar	2
447	36	18	12	...	...	1	1	428	23	9	22	351	435	Upar Bazar	3
210	95	21	85	...	...	...	...	189	10	1	4	217	209	Village Gopeshwar	4
94	12	...	4	...	...	...	...	94	8	...	...	169	152	Lower Bazar	5
176	29	3	10	...	...	1	1	172	18	...	2	265	251	Meghbarah	6
214	145	76	142	1	...	...	...	137	3	1	1	262	241	Pulali Papiryar	7
292	131	26	114	...	..	4	12	262	5	13	15	229	238	Kodiyal Shir	8
501	21	6	4	...	...	7	...	488	17	...	...	234	345	Ghamoli	9
95	88	13	49	..	...	14	36	63	3	3	20	159	90	Chhetrapal Bhim Talla	10
335	27	20	14	..	..	2	...	313	13	...	...	446	418	Lower Bazar	11

नगरीय प्राथमिक जनगणना सार

URBAN PRIMARY CENSUS ABSTRACT

परिशिष्ट — नगरीय इकाई का नाम—चमोली गोपेश्वर एन०ए०

APPENDIX — Name of Urban Unit Chamoli Gopeshwar N. A.

कुल जनसंख्या, अनुसूचित जाति/अनुसूचित जन जाति की जनसंख्या—नगरीय (ब्लाकवार)

Total, Scheduled Castes/Scheduled Tribes Population—Urban Blockwise

लोकेशन कोड नं० Location Code No.	नगरीय इकाई/वार्ड का नाम तथा प्रगणक ब्लाक का नम्बर Name of Town/Ward Urban Block	कुल जनसंख्या Total Population	अनुसूचित जाति Scheduled Castes	अनुसूचित जनजाति Scheduled Tribes
1	2	3	4	5
	महायोग Grand Total	9 709	1,463	603
22/2/I/1	सागर गगोलगांव Sagar Gangolgaon	639	135	2
22/2/I/2	कुंड गोपेश्वर Kund Gopeshwar	1,320	158	17
22/2/I/3	अपर बाजार Upar Bazar	1,300	169	60
22/2/I/4	विलेज गोपेश्वर Village Gopeshwar	736	48	32
22/2/I/5	लोअर बाजार Lowar Bazar	427	49	25
22/2/I/6	मेघ बाराह Megh Barah	723	94	154
22/2/I/7	पुलाली पपिरयाणा Pulali Papiryara	864	285	2
22/2/I/8	कोठियाल सैंड Kothiyal Sian	918	197	52
22/2/I/9	चमोली Chamoli	1,101	87	1
22/2/I/10	क्षेत्रपाल भीम तल्ला Chetrapal Bhim Talla	455	12	166
22/2/I/11	लोअर बाजार Lowar Bazar	1,226	227	115

नगरीय प्राथमिक जनगणना सार

3—चमोली तहसील (नगरीय)

लोकेशन कोड नं० Location Code No-	नगर/वार्ड का नाम Name of Town/Ward	नगर/वार्ड का क्षेत्रफल (हेक्टेयर में) Area of Town/Wardin (km2)	आबाद आवासीय मकानों की संख्या occupied Residential Houses	परिवारों की संख्या No. of Households	कुल जनसंख्या (संस्थागत और बेघर) जनसंख्या सहित) Total population (including Institutional and Houseless population)			अनुसूचित जातियाँ Scheduled Castes		अनुसूचित जनजातियाँ Scheduled Tribes		Literate साक्षर	
					व्य0 P	पु0 M	स्त्री F	पु0 M	स्त्री F	पु0 M	स्त्री F	पु0 M	स्त्री F
1	2	3	4	5	6	7	8	9	10	11	12	13	14
	नन्दप्रयाग नोटीफाइड एरिया का योग 22/2/V	**?.16**	**232**	**242**	**1,103**	**672**	**431**	**178**	**162**	**10**	**6**	**428**	**214**
1	अपर बाजार		28	28	149	91	58	9	2	...	...	75	42
2	उत्तरी भाग		48	33	272	196	76	...	...	...	...	103	55
3	नन्दप्रयाग मध्य		34	55	126	77	49	...	...	...	...	63	34
4	नन्द प्रयाग बदीर		23	25	118	72	46	8	7	6	...	51	30
5	भाटवेड		24	24	106	54	52	54	52	...	...	24	11
6	सूरीधर बालडोरा		15	15	65	36	29	23	22	1	...	15	5
7	सुनियाली पूरबी		12	14	100	54	46	53	45	...	...	30	12
8	सुनियाली पश्चिमी		6	6	27	12	15	12	15	...	...	7	7
9	नन्दप्रयाग बाजार		42	42	140	80	60	19	19	3	6	60	18

URBAN PRIMARY CENSUS ABSTRACT

CHAMOLI TAHSIL (URBAN) — 3

मुख्य काम करने वाले Main Workers															
कुल मुख्य काम करने वाले Total Main Workers (I—IX)		कास्तकार Cultivators (I)		खेतिहर मजदूर Agricultural Labourers (II)		पारिवारिक उद्योग, उत्पादन, संसाधन, सर्विसिंग व मरम्मत Household Industry, Manufacturing, processing, Servicing and Repairs V (a)		अन्य काम करने वाले Other workers III, IV, V (b) VI to IX		सीमांतिक काम करने वाले Marginal Workers		काम न करने वाले Non-workers		नगर/वार्ड का नाम Name of Town/Ward	लोकेशन कोड नं० Location Code No.
पु० M	स्त्री F	पु० M	स्त्री F	पु० M	स्त्री F	पु० M	स्त्री F	पु० M	स्त्री F	पु० M	स्त्री F	पु० M	स्त्री F		
15	16	17	18	19	20	21	22	23	24	25	26	27	28	2	1
388	**76**	**68**	**59**	**16**	**9**	**14**	**...**	**290**	**8**	**2**	**5**	**282**	**350**	**Total of Nand Prayag N.A. 22/2/V**	
41	5	4	5	...	...	1	...	36	...	...	...	50	53	Upper Bazar	1
144	11	9	8	...	...	4	...	131	3	...	...	52	65	Uttari Bhag	2
44	5	4	4	...	...	9	...	31	1	...	...	33	44	Nandprayag Madhya	3
28	4	1	1	1	...	...	...	26	3	2	2	42	40	Nandprayag Badeer	4
28	23	13	16	9	6	...	...	6	1	...	2	26	27	Bhatwed	5
22	3	7	2	4	1	...	...	11	...	...	...	14	26	Suridhar Baldora	6
24	22	22	21	2	1	...	...	...	...	...	...	30	24	Suniyali Purbi	7
6	3	4	2	...	1	...	...	2	...	...	1	6	11	Muniyali Pachimi	8
51	..	4	...	...	...	...	...	47	...	...	...	29	60	Nandprayag Bazar	9

नगरीय प्राथमिक जनगणना सार

URBAN PRIMARY CENSUS ABSTRACT

परिशिष्ट
APPENDIX

नगरीय इकाई का नाम–नन्दप्रयाग एन० ए०
Name of Urban Unit–Nand Prayag N, A.

कुल जनसंख्या, अनुसूचित जाति/अनुसूचित जन जाति की जनसंख्या–नगरीय (ब्लाकवार)

Total, Scheduled Castes/Scheduled Tribes Population–Urban Blockwise

लोकेशन कोड नं० Location Code No.	नगरीय इकाई/वार्ड का नाम तथा प्रगणक ब्लाक का नम्बर Name of Town/Ward Urban Block	कुल जनसंख्या Total Population	अनुसूचित जाति Scheduled Castes	अनुसूचित जनजाति Scheduled Tribes
1	2	3	4	5
	महायोग Grand Total	1103	340	16
	अपर बाजार			
22/2/V/1	Appar Bazar	149	11	...
	उत्तरी भाग			
22/2/V/2	Uttari Bhag	272	...	...
	नन्द प्रयाग मध्य			
22/2/V/3	Nand prayag Madhya	126	...	...
	नन्द प्रयाग बछीर			
22/2/V/4	Nand prayag Badir	118	15	6
	भाट वेड़			
22/2/V/5	Bhat Wed	106	106	...
	सूरीधर बालडोरा			
22/2/V/6	Suridhar Baldora	65	45	1
	मुनियाली पूरवी			
22/2/V/7	Muniyali Purvi	100	98	...
	मुनियाली पश्चिमी			
22/2/V/8	Muniyali Paschimi	27	27	...
	नन्द प्रयाग बाजार			
22/2/V/9	Nand Prayag Bazar	140	38	9

SHEET NO. II

TAHSIL UKHIMATH

DISTRICT CHAMOLI

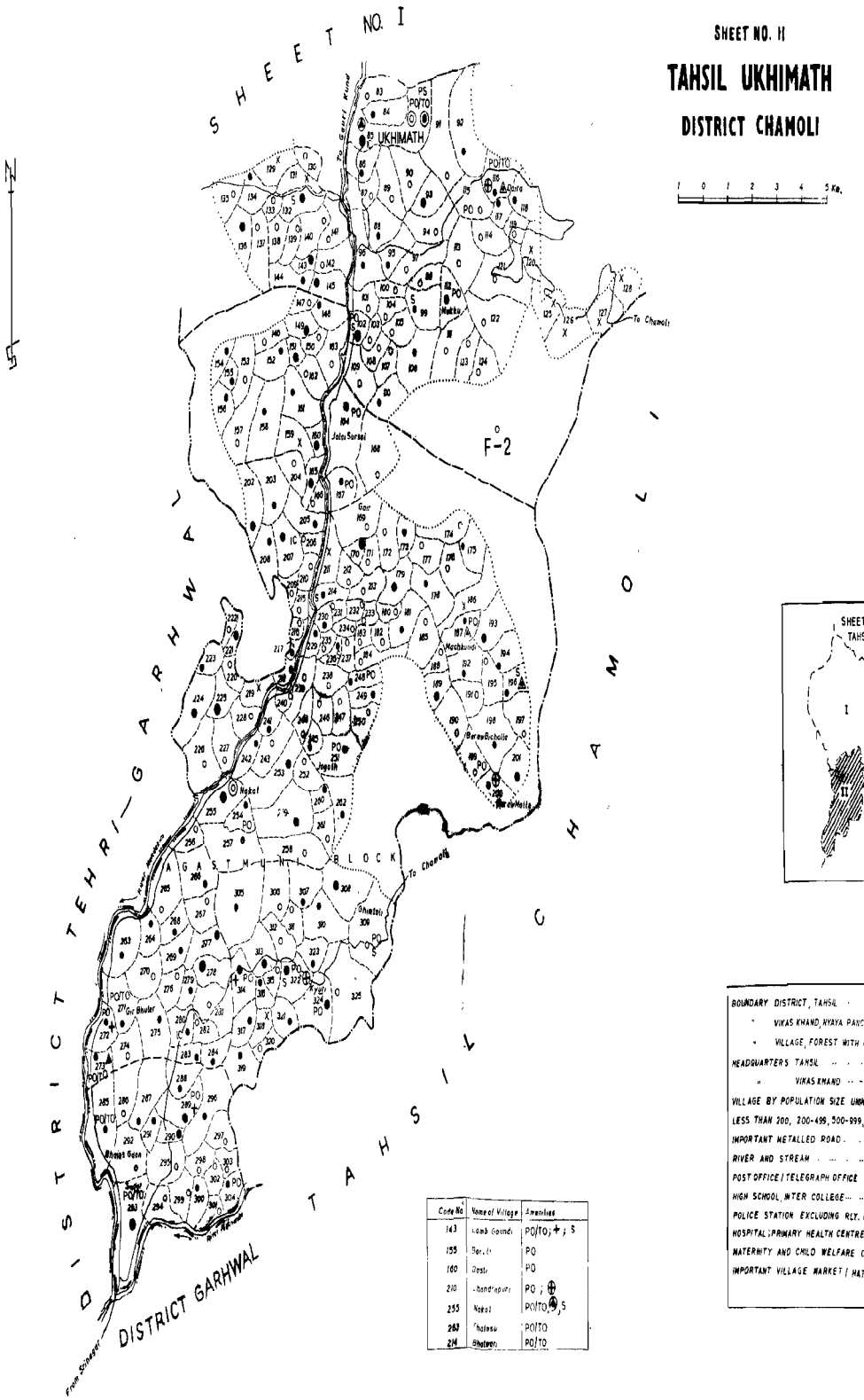

Code No	Name of Village	Amenities
143	Lamb Gaundi	PO/TO; +; S
155	Bar..	PO
160	Dosti	PO
210	Chandrapuri	PO; ⊕
255	Nakot	PO/TO, ⊕, S
263	Thatesu	PO/TO
214	Bhatwari	PO/TO

BOUNDARY DISTRICT, TAHSIL	
" VIKAS KHAND, NYAYA PANCHAYAT	
" VILLAGE, FOREST WITH CODE NUMBER	123 F-2
HEADQUARTERS TAHSIL	⊕
" VIKAS KHAND	
VILLAGE BY POPULATION SIZE UNINHABITED	X
LESS THAN 200, 200-499, 500-999, 1000-4999	O, ●, ●, ●
IMPORTANT METALLED ROAD	
RIVER AND STREAM	
POST OFFICE / TELEGRAPH OFFICE EXCLUDING RMS	PO/TO
HIGH SCHOOL, INTER COLLEGE	S IC
POLICE STATION EXCLUDING RLY. POLICE STATION	PS
HOSPITAL; PRIMARY HEALTH CENTRE, DISPENSARY	⊕, ●, +
MATERNITY AND CHILD WELFARE CENTRE	▲
IMPORTANT VILLAGE MARKET / HAT	▲

P.S.U.P.(Re) 1 JANAGANANA/127-29-7-85-1550.

4—उखीमठ तहसील

4—Ukhimath Tahsil

ग्रामों की वर्णानुक्रम सूची
उखीमठ तहसील

क्रम सं०	ग्राम का नाम	लोकेशन कोड नं०	क्रम सं०	ग्राम का नाम	लोकेशन कोड नं०	क्रम सं०	ग्राम का नाम	लोकेशन कोड नं०
1	2	3	1	2	3	1	2	3
1	अकधार	142	36	कालीमठ	34	71	गढ़वाली	101
2	अखोडी	175	37	कार्ल कौशलपुर	208	72	गडगू	82
3	अजयपुर	180	38	किण्डाणी	201	73	गदनू	226
4	अन्दरवाड़ी	139	39	किमाण	88	74	गढ़सारी	320
5	अमडाला	303	40	किरमोडिया	129	75	गडिल	312
6	अमोठा	241	41	कुजलपुर	70	76	गबनी गांव	230
7	आसमा	57	42	कुणगढ़	9	77	गवनी गाँव चक बबाड़	211
8	आसौं	182	43	कुणजेठी	86	78	गुरुडिया	8
9	उखी मठ	85	44	कुण्जेठी	184	79	गवीना	39
10	उखिण्ड	106	45	कुण्ड	209	80	गडी	52
11	उरवोली	307	46	कुण्डनिया	100	81	गिरिया	76
12	उषाड़ा	118	47	कुमोली मालकोट	279	82	गिवाड़ी गाँव	109
13	ओंगा	244	48	कुहेड	107	83	गिवाना	229
14	ओरिसा	168	49	केड़ा तल्ला	197	84	गिड भुटेर	271
15	ककोला	232	50	केड़ा मल्ला	196	85	गुगली	233
16	कर्णासिली	178	51	कैल	111	86	गुजरवाड़	121
17	कण्डारा	170	52	कीटमा	32	87	गुमाक यार्क	216
18	कन्या	90	53	कीटी	220	88	गुप्तगिवाड़	113
19	कन्यास	172	54	कीठेड़ा	49	89	गुनाऊ	268
20	कविल्टा	33	55	कोन्डा दान कोट	322	90	गुप्त काशी	53
21	कमशाल	245	56	कोन्था	194	91	गैड	81
22	कमेडा	304	57	कोरखी तल्ली	41	92	गैर	12
23	क्यार्क	108	58	कोरखो मल्ली	40	93	गैर	169
24	कय र्क नोन्दला	297	59	कोनू अन्नू	310	94	गोरणा	316
25	क्यार्क वरमुडी	202	60	खड़िया	19	95	गौडार	65
26	क्यूडी	324	61	खतनावा	291	96	गौरी कुण्ड	4
27	क्यूजा	179	62	खलियो	261	97	घटा गड	159
28	कर्णधार	270	63	खाट	17	98	घितुर पानी	7
29	करोखी	98	64	खाल	131	99	घिमतोली	309
30	कलाकोट	237	65	खुन्नु	31	100	चन्द्रा पुरी	210
31	कान्डा	114	66	खुमेरा	44	101	चमरारा	227
32	कान्डा	325	67	खुरड	299	102	चमसवारु	319
33	कांदी	295	68	खेती वाकला	67	103	चमेली	243
34	कांन्दी	180	69	खैंडा	135	104	चामक	284
35	कालई	195	70	गंगतर	265	105	चिलोण्ड	29

ग्रामों की वर्णानुक्रम सूची
उखीमठ तहसील

क्रम सं०	ग्राम का नाम	लोकेशन कोड नं०	क्रम सं०	ग्राम का नाम	लोकेशन कोड नं०	क्रम सं०	ग्राम का नाम	लोकेशन कोड नं०
1	2	3	1	2	3	1	2	3
106	चीगा खाड़	104	141	डोभा	257	176	धुयेली	301
107	चुन्नी	83	142	डोला	173	177	धौलपारी	302
108	चोपडा	267	143	तडाग	323	178	नगरसाल	166
109	चोपता	127	144	तनकिला	103	179	नमोली	141
110	चौकी बरसिल	275	145	तमेण्ड	274	180	न्यालसू	10
111	चौण्ड	305	146	त्यूड़ी	43	181	नाकोट	255
112	चौण्डी	137	147	तरसाली	14	182	नागजगई	151
113	चौमासी जाल चक	28	148	तलसारी	246	183	नारी	287
114	जगपुड़ा	123	149	तालजामणा	153	184	नाला	48
115	जग्गी बगवान	68	150	तिनसोली	152	185	नेणी पौण्डार	203
116	जगोठ	251	151	तिलवाड़ा	272	186	नैली	215
117	जमनी खाल	130	152	तुंगनाथ	128	187	पठाली	96
118	जयखण्डी	174	153	तुलेंगा	136	188	परकन्डी	102
119	जयलण्डी	181	154	तेवड़ी सेम	192	189	पाटयू	154
120	जहणी	249	155	तोन्दला	236	190	पाली	78
121	जलई सुरसाल	164	156	तोलब	276	191	पाली	205
122	जाखणी	317	157	तोली	1	192	पाव	124
123	जामु	15	158	तोलियो	247	193	पिल्लू	248
124	जान तल्ला	27	159	थगलासी	37	194	पैंज	89
125	जान मल्ला	26	160	थगलासी	60	195	पैलिंग	110
126	जाबरी	188	161	थलासू	283	196	पोला कुण्डलिया	146
127	जुगासू चक बिरोली	72	162	दरम्बाड़ी	296	197	पोण्डार	62
128	जुरानी	38	163	दिलणखाड़	122	198	पौथीवासा	120
129	जोला	156	164	दिलमी	91	199	पोला	286
130	टाट ला फेगु	150	165	दुगल भीरा	125	200	फलई	217
131	टेमरिया पल्ला	163	166	दुबाड़खू	213	201	फलासी	313
132	टेमरिया वल्ला	162	167	देवर	54	202	फलीफ सालन	144
133	डडोली	224	168	देवली मणीग्राम	145	203	फाटा	16
134	डमार	161	169	देवसाल	50	204	फाफेज	79
135	डागी	221	170	देवागणा	133	205	फेगू	149
136	डांगी	264	171	दैंडा	1.6	206	बडासु	13
137	डाल सिमी	207	172	धानी	18	207	बडेरा	155
138	डुंगर	158	173	धार	238	208	बडेथ	252
139	डुंगर सेमला	95	174	धारवाल गाँव	20	209	बणसु	45
140	डुंगरी	198	175	धारसेमी	59	210	बछनी	311

ग्रामों की वर्णानुक्रम सूची
उखीमठ तहसील

क्रम सं०	ग्राम का नाम	लोकेशन कोड न०	क्रम सं०	ग्राम का नाम	लोकेशन कोड न०	क्रम सं०	ग्राम का नाम	लोकेशन कोड न०
1	2	3	1	2	3	1	2	3
211	बन्द्रीकोट	269	246	भीरी	167	281	ल्वाणी	138
212	बनिया कुण्ड	126	247	भैंनसेम	46	282	लमगोण्डी	143
213	बनियाड़ी	242	248	भैंसगांव	285	283	लवारा	132
214	ब्यूंखी	35	249	भैंसारी	56	284	लक्ष्मण ग्वाड़	105
215	ब्यूंगू	23	250	भौंसाल	254	285	लोदला	321
216	बमोली	281	251	मक्कू	112	286	लोलछड़ा	25
217	बरंगाली	115	252	मचकण्डी	187	287	वारीडोग	318
218	बरम्वाड़ी	148	253	मटखाणी	212	288	शिवपुरी	290
219	बरीसल	282	254	मडगढ़	228	289	शीशी	235
220	बलसुण्डी	177	255	मणगु	259	290	सतेरा	289
221	बस्टी	160	256	मनसूना	71	291	सन	298
222	बस्टीलगा जग्गी बमवान	80	257	मलनी	315	292	स्याल डोभा	258
223	बाजगढ़	250	258	महरगांव	234	293	स्यूडड़ामक	288
224	बाडव तल्ला	190	259	मादली	75	294	स्योसू	30
225	बाडव बिचला	199	260	मालखी	262	295	सरणा	77
226	बाडव मल्ला	200	261	मुण्डकटिया	3	296	सखलोशन	5
227	बावई	278	262	मुण्डासू	185	297	सल्या	134
228	बिरोदेवल	165	263	मेय कोटी	280	298	स्वारी ग्वास	308
229	बिरोली	73	264	मैंखण्डा	22	299	संगूड़	204
230	बुटोलगांव	231	265	मैंठाणा छतोली	273	300	संसारी	87
231	बुरुवा	74	266	मोली	191	301	साकरी	55
232	बेंजी	266	267	मंगोली	84	302	सादर	293
233	बेडुनगर	219	268	रड़	94	303	सारी	92
234	बेडलावाण	69	269	रविग्राम	21	304	सिगोली	140
235	बेला	294	270	रयांसू	206	305	सिधारा	223
236	बोंठा	292	271	राउचक चौकी	61	306	सिलकोट	239
237	बोरा	314	272	राउलख	96	307	सिल गोठ	98
238	भटवाडी	86	273	रामपुर	263	308	सिल्ला वामण गाँव	225
239	भटवाड़ी	15	274	राम बाड़ा	6	309	सिल्ली सेरा	256
240	भटवाडी	214	275	रासी चक उनियाणा	63	310	सेना गढ़ सारी	176
241	भटवाड़ी	260	276	रौंसी तरमाली	64	311	सेना चक छड़ा	186
242	भटवाड़ी	306	277	रुद्रपुर	51	312	सेमकवीराला	42
243	भवकुण्ड	119	278	रुमसी	253	313	सेमार	97
244	भन्जवाड	193	279	रेगु	171	314	सेमी तल्ली	58
245	भींगी	99	280	रेली	24	315	सेरसी	11

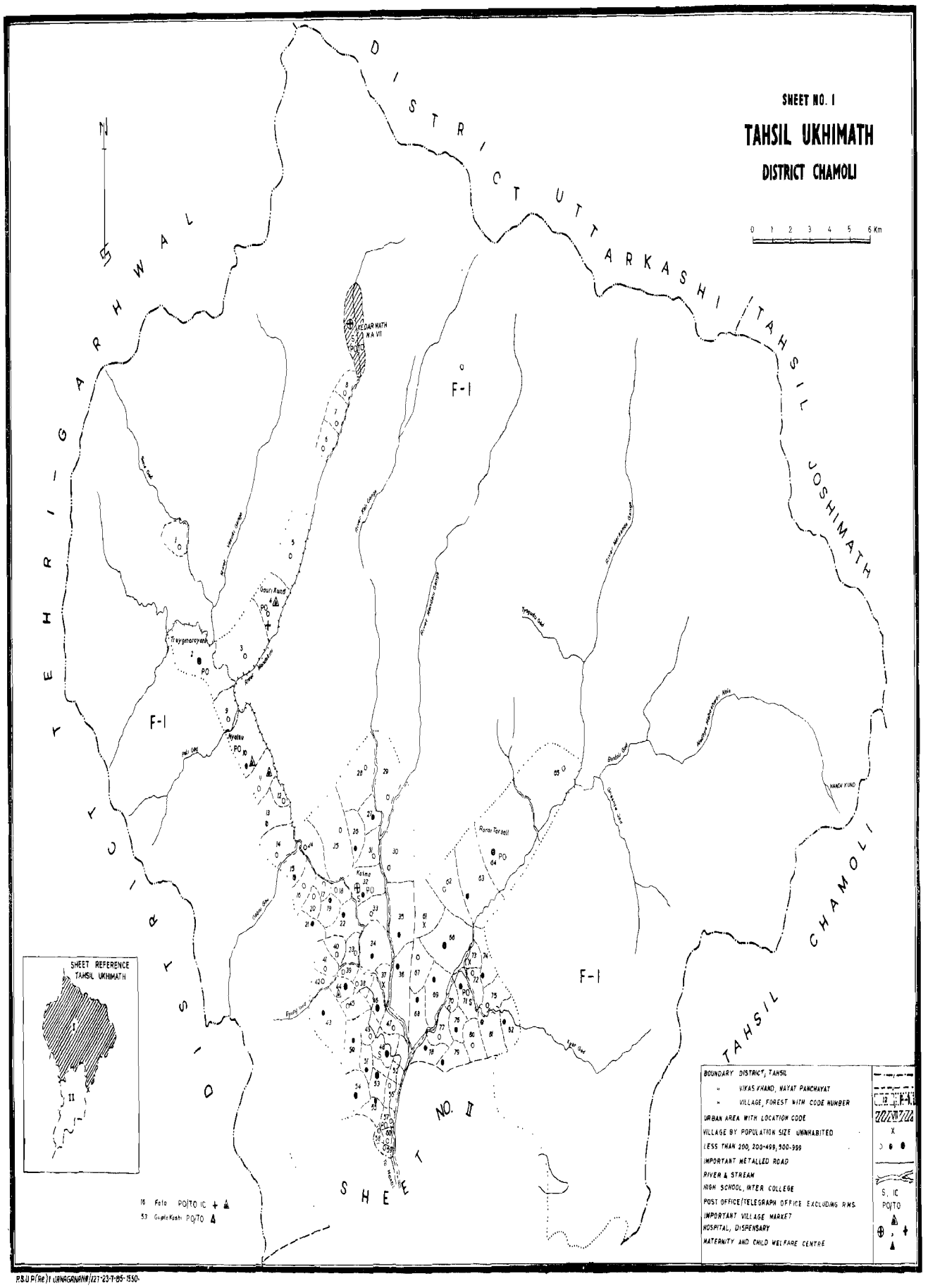

P.S.U.P(Re)1 UNNAGANAN#/127-23-T-85-1550

ग्रामों की वर्णानुक्रम सूची
उखीमठ तहसील

क्रम सं०	ग्राम का नाम	लोकेशन कोड नं०	क्रम सं०	ग्राम का नाम	लोकेशन कोड नं०	क्रम सं०	ग्राम का नाम	लोकेशन कोड नं०
1	2	3	1	2	3	1	2	3
316	सेरा तोक	183	321	हाट	218			
317	सोगना	222	322	हिमौला	147		बन चार्ज	
318	सौड उमरोला	300	323	हियूण	47			
319	सौड भटगांव	277	324	हुड्डू	11	326	उखीमठ	F-1
320	सौड़ी	240	325	त्रिजुगी नरायण	27	327	नाग नाथ	F-2

ALPHABETICAL LIST OF VILLAGES

UKHIMATH TAHSIL

Sl. No.	Name of Village	Location Code No.	Sl. No.	Name of Village	Location Code No.	Sl. No.	Name of Village	Location Code No
1	2	3	1	2	3	1	2	3
1	Ajaipur	180	36	Bhanajwar	193	71	Damar	161
2	Akar Dhar	142	37	Bhan Kund	119	72	Dangi	221
3	Akhori	175	38	Bhatwari	86	73	Dangi	264
4	Amdala	303	39	Bhatwari	157	74	Daramwari	296
5	Amotha	241	40	Bhatwari	214	75	Dewali Bhanig Ram	115
6	Andarwari	139	41	Bhatwari	260	76	Dewan Gana	133
7	Asama	57	42	Bhatwari	306	77	Dawar	54
8	Ason	182	43	Bhet Sem	46	78	Dewsal	50
9	Bachhani	311	44	Bhingi	99	79	Dhani	18
10	Balsundi	177	45	Bhiri	167	80	Dhar	238
11	Bamoli	281	46	Bhonsal	254	81	Dharsemi	59
12	Bandari Gok	269	47	Biroli	73	82	Dharwal Gaon	20
13	Baniyakund	126	48	Biron Dewal	165	83	Dhotsari	30
14	Baniyari	242	49	Bora	314	84	Dhuyeli	301
15	Banj Gudu	250	50	Buruwa	74	85	Dilan Gwar	122
16	Bansi	45	51	Butolgaon	231	86	Dilmi	91
17	Barab Talla	190	52	Byungu	23	87	Dobha	257
18	Baramwari	148	53	Byunkhi	35	88	Dola	173
19	Barsu	13	54	Chamak	284	89	Dubarkhu	213
20	Baraw Bichalla	199	55	Chameli	243	90	Dugal Bhita	125
21	Baraw Malla	200	56	Chamiara	227	91	Dungar	158
22	Bareth	155	57	Chamswara	319	92	Dungar Semla	95
23	Bareth	252	58	Chandra Puri	210	93	Dungri	198
24	Barngali	115	59	Chauki Barsil	275	94	Fata	16
25	Barsil	282	60	Chaumasi Jal Chak	28	95	Gabni Gaon	230
26	Basti	160	61	Chaond	305	96	Gabni Gaon Chak Rajwar	211
27	Basti Lagga Jagi Bagwan	80	62	Chaundi	137	97	Gadgu	82
28	Baumtha	292	63	Chilond	29	98	Gadil	312
29	Bawai	278	64	China Gwar	104	99	Gadnu	226
30	Bedula Ban	69	65	Chopra	267	100	Gadsari	320
31	Bela	294	66	Chopta	127	101	Gajd	81
32	Benji	266	67	Chunni	83	102	Gair	12
33	Beru Bagar	219	68	Dodoli	224	103	Cair	169
34	Bhainsari	56	69	Daira	116	104	Gangtal	265
35	Bhains Gaon	285	70	Dalsingi	207	105	Gari	51

ALPHABETICAL LIST OF VILLAGES
UKHIMATH TAHSIL

Sl. No.	Name of Village	Location Code No.	Sl. No.	Name of Village	Location Code No.	Sl. No.	Name of Village	Location Code No.
1	2	3	1	2	3	1	2	3
106	Gaorna	316	141	Jawri	188	176	Kinjhani	201
107	Garuriya	8	142	Jolla	156	177	Kirmoriya	129
108	Garwa'i	181	143	Jugasu Chak Biroli	72	178	Kollu Bhanu	310
109	Gaundar	65	144	Jurani	38	179	Kontha	194
110	Gauri Kund	4	145	Kabiltha	33	180	Korkhi Malli	40
111	Ghat Bagar	159	146	Kadaun	295	181	Korkhi Tal'i	41
112	Ghimtoli	309	147	Kail	111	182	Korl Koshalpur	208
113	Ghinur Pani	7	148	Kakola	232	183	Kothera	49
114	Ginwala	229	149	Kalain	195	184	Koti	220
115	Ginwari Gaon	109	150	Kalakot	237	185	Kotma	32
116	Girbhuter	271	151	Kali Math	34	186	Kuher	107
117	Giriya	76	152	Kamera	304	187	Kumoli Malkot	279
118	Gugali	233	153	Kamshal	245	188	Kund	209
119	Gujar Gwar	121	154	Kanda	325	189	Kunda Dankot	322
120	Gunakyark	216	155	Kanda	114	190	Kund Ghar	9
121	Gunaun	268	156	Kandara	170	191	Kundliya	100
122	Gunda Giwar	113	157	Kandi	189	192	Kunjalpur	70
123	Gupta Kashi	53	158	Kantha	90	193	Kunjhethj	184
124	Gwita	39	159	Kanyas	172	194	Kurnjrethi	36
125	Hat	218	160	Karan Dhar	270	195	Kyark	108
126	Himola	147	161	Karansili	178	196	Kyark Barsuri	202
127	Hudu	117	162	Karokhi	93	197	Kyark Nandla	297
128	Hyun	47	163	Kera Malla	196	198	Kyunja	179
129	Jagi Bagan	68	164	Kera Talla	197	199	Kyuri	324
130	Jagoth	251	165	Khal	131	200	Lam Gaundi	143
131	Jagpura	123	166	Khaliyon	261	201	Laxmangwar	105
132	Jahangi	249	167	Khariya	19	202	Lodlla	321
133	Jaikhandi	174	168	Khat	17	203	Lolchara	25
134	Jaikhandi	181	169	Khatiyana	291	204	Lwani	138
135	Jakhani	317	170	Khera	135	205	Lwara	132
136	Jalai Sursal	164	171	Kheti Nandla	67	206	Machkandi	187
137	Jal Malla	26	172	Khumera	44	207	Madali	75
138	Jal Talla	27	173	Khunnu	31	208	Mahar Gaon	234
139	Jam Lokhal	130	174	Khurrur	299	209	Maikhanda	22
140	Jamu	15	175	Kimana	88	210	Maikoti	280

ALPHABETICAL LIST OF VILLAGES

UKHIMATH TAHSIL

Sl. No.	Name of Village	Location Code No.	Sl No	Name of Village	Location Code No.	Sl. No.	Name of Village	Location Code No.
1	2	3	1	2	3	1	2	3
211	Maithana Chhatoli	273	246	Phaphanj	79	281	Sena Ghak Chhara	186
212	Makku	112	247	Phegu	149	282	Sena Ghar Sari	176
213	Malkhi	262	248	Pillo	248	283	Seratok	183
214	Malno	315	249	Pola	286	284	Sersi	11
215	Mangoli	84	250	Pola Kundiya	146	285	Shishi	235
216	Mangu	259	251	Pothiwasa	120	286	Shivpuri	290
217	Mansuna	71	252	Rabigram	21	287	Sil Goth	98
218	Marghat	228	253	Radu	94	288	Sil Kot	239
219	Mat Khani	212	254	Raigu	171	289	Silla Baman gaon	225
220	Moli	191	255	Raili	24	290	Silli Sera	256
221	Mundasu	185	256	Rambara	6	291	Singhara	223
222	Mund Katiya	3	257	Rampur	263	292	Singoli	140
223	Nagar Sal	166	258	Ransi Chak Uniyana	63	293	Sogana	222
224	Nag Jagai	151	259	Ransi Tarsali	64	294	Swarigwans	308
225	Naili	215	260	Raun Chak Chauki	61	295	Syal Dobha	251
226	Nani Paundar	203	261	Raun lakh	66	296	Syansu	30
227	Nakot	255	262	Rayansu	206	297	Syund Dhamak	288
228	Nala	48	263	Rudar pur	51	298	Tal Jamna	153
229	Namoli	141	264	Rumsi	253	299	Tal Sari	246
230	Nari	287	265	Saliya	134	300	Tamend	274
231	Nyalsu	10	266	San	298	301	Tankila	103
232	Onga	244	267	Sandar	293	302	Taraj	323
233	Oring	168	268	Sangur	204	303	Tarsali	14
234	Pailing	110	269	Sankari	55	304	Tat Lagga Phegu	150
235	Pali	78	270	Sansari	87	305	Temariya Pa'la	163
236	Pali	205	271	Sarana	77	306	Temriva Walla	162
237	Parkandi	102	272	Saran Gosain	5	307	Tewri Sem	192
238	Pathali	96	273	Sari	92	308	Thaglasi	37
239	Patiyun	154	274	Satera	289	309	Thaglasi	60
240	Paundar	62	275	Saur Bhat Gaon	277	310	Thala u	283
241	Paw	124	276	Sauri	240	311	Tilwara	272
242	Penj	89	277	Saur Umrola	300	312	Tinsoli	152
243	Phalai	217	278	Semar	97	313	Tolab	276
244	Phalasi	313	279	Semi Talli	58	314	Toliyou	247
245	Phali Pasalat	144	280	Sem Kiurala	42	315	Tondala	236

ALPHABETICAL LIST OF VILLAGES
UKHIMATH TAHSIL

Sl. No.	Name of Village	Location Code No.	Sl No	Name of Village	Location Code No.	Sl. No.	Name of Village	Location Code No.
1	2	3	1	2	3	1	2	3
316	Toshi	1	321	Ukhimath	85			
317	Trijugi Narayan	2	322	Urkholi	307		FOREST CHARGE	
318	Tulanga	136	323	Usaral	18			
319	Tungnath	128	324	Uthind	106	326	Ukhimath	F-1
320	Tyuri	43	325	Waridang	318	327	Nagnnth	F-2

3—उखीमठ तहसील (ग्रामीण)

लोकेशन कोड नं० Location Code No.	नगर/वार्ड का नाम Name of Town/Ward	नगर/वार्ड का क्षेत्रफल (हेक्टेयर में) Area of Town/Wardin (km2)	आबाद आवासीय मकानों की संख्या occupied Residential Houses	परिवारों की संख्या No. of Households	कुल जनसंख्या (संस्थागत और बेघर जनसंख्या सहित) Total population (including Institutional and Houseless population)			अनुसूचित जातियाँ Scheduled Castes		अनुसूचित जनजातियाँ Scheduled Tribes		Literate साक्षर	
					व्य० P	पु० M	स्त्री F	पु० M	स्त्री F	पु० M	स्त्री F	पु० M	स्त्री F
1	2	3	4	5	6	7	8	9	10	11	12	13	14
	तहसील उखीमठ का योग	**121,533.46**	**16,833**	**17,026**	**81,862**	**39,547**	**42,315**	**7,095**	**7,042**	**52**	**40**	**23,150**	**7,655**
	विकास खन्ड उखीमठ का योग	**16,638.10**	**5,995**	**6,155**	**30,472**	**15,106**	**15,366**	**2,197**	**2,159**	**23**	**26**	**9,171**	**2,449**
	न्याय पंचायत फाटा का योग	**6,551.51**	**907**	**919**	**4,650**	**2,373**	**2,277**	**271**	**277**	**...**	**...**	**1,199**	**375**
1	तोषी	33.99	18	20	87	51	36	...	...	...	...	24	6
2	त्रिजुगी नारायण	186.97	121	122	639	324	315	4	2	...	...	231	60
3	मुण्डकतिया	4.05	2	2	15	9	6	...	...	...	...	5	...
4	गोरी कुण्ड	232.30	33	33	181	101	80	1	...	...	...	75	11
5	सरन लोशन	0.40	10	10	21	18	3	...	...	...	...	11	...
6	रामबड़ा	8.09	29	29	78	78	...	3	...	...	...	56	.
7	धिनुरपाणी	2.02	3	3	7	7	...	...	...	...	...	5	...
8	गरूड़िया	0.81	11	11	24	24	...	...	...	...	...	17	...
9	कुणगढ़	60.30	27	27	122	61	61	31	48	...	...	25	1
10	न्यालसू	4688.85	91	91	558	272	286	...	...	...	...	187	29
11	सेरसी	180.50	38	38	199	89	110	15	17	..	...	59	33
12	गैर	10.12	3	3	24	10	14	...	...	...	...	8	5
13	बड़ासू	140 43	61	61	425	204	221	1	...	...	...	116	27
14	तरशाली	25.90	9	9	50	23	27	...	...	...	...	16	2
15	जामू	200.73	84	84	454	210	244	...	...	...	...	130	49
16	फाटा	200.73	33	53	142	112	30	8	...	...	...	85	14

RURAL PRIMARY CENSUS ABSTRACT

UKHIMATH TAHSIL (URBAN) — 3

मुख्य काम करने वाले Main Workers												काम न करने वाले Non-workers		नगर/वार्ड का नाम Name of Town/Ward	लोकेशन कोड नं० Location Code No.
कुल मुख्य काम करने वाले Total Main Workers (I—IX)		कास्तकार Cultivators (I)		खेतिहर मजदूर Agricultural Labourers (II)		पारिवारिक उद्योग, उत्पादन, संसाधन, सर्विसिंग व मरम्मत Household Industry, Manufacturing, processing, Servicing and Repairs V (a)		अन्य काम करने वाले Other workers III, IV, V (b) VI to IX		सीमांतिक काम करने वाले Marginal Workers					
पु० M	स्त्री F	पु० M	स्त्री F	पु० M	स्त्री F	पु० M	स्त्री F	पु० M	स्त्री F	पु० M	स्त्री F	पु० M	स्त्री F		
15	16	17	18	19	20	21	22	23	24	25	26	27	28	2	1
18,239	**19,453**	**12,955**	**19,182**	**116**	**63**	**434**	**35**	**4,734**	**173**	**498**	**3,714**	**20,810**	**19,148**	**Total of Ukhimath Tahsil**	
7,274	**7,683**	**5,293**	**7,628**	**13**	**6**	**132**	**5**	**1,836**	**49**	**191**	**572**	**7,641**	**7,106**	**Total of Ukhimath Block**	
1,108	**981**	**806**	**973**	**1**	**1**	**12**	**1**	**289**	**6**	**91**	**133**	**1,174**	**1,163**	**Total of Fata Nyay Panchayat**	
22	3	19	3	...	...	1	...	2	...	2	11	27	22	Toshi	1
86	64	48	64	...	...	...	...	38	...	83	98	155	153	Trijugi Narayan	2
3	...	3	...	...	...	...	...	...	...	...	...	6	6	Mundkatiya	3
65	...	29	...	...	...	...	...	36	..	...	...	36	80	Gori Kund	4
15	2	13	2	...	...	...	...	2	...	1	...	2	1	Saran Loshan	5
74	...	67	...	...	...	...	...	7	...	...	...	4	...	Ram Bara	6
6	...	6	...	...	...	...	...	...	...	...	...	1	...	Ghinur Pari	7
21	...	21	...	...	...	...	..	...	...	...	...	3	...	Garuriya	8
36	1	26	1	...	...	...	...	10	...	...	...	25	60	Kurgarh	9
152	126	114	126	...	...	...	...	38	...	...	...	120	160	Nyalasu	10
46	54	33	53	...	...	3	1	10	...	4	12	39	44	Sersi	11
3	...	...	...	...	.	...	...	3	...	1	8	6	6	Gair	12
93	137	72	137	...	...	8	...	13	...	...	4	111	80	Badasu	13
10	19	10	19	...	...	...	...	...	...	...	...	13	8	Tarshali	14
95	117	71	116	...	...	...	...	24	1	...	...	115	127	Jamu	15
64	1	...	...	...	...	...	...	64	1	...	...	48	29	Fata	16

-4—उखीमठ तहसील (ग्रामीण)

1	2	3	4	5	6	7	8	9	10	11	12	13	14
17	खाट	42.90	37	37	184	91	93	...	...	...	...	67	16
18	धानी	40.07	24	24	148	79	69	...	...	...	...	43	1
19	खड़िया	149.74	81	81	378	179	199	2	...	...	...	127	37
20	धाखाल गांव	8.09	15	15	65	26	39	...	...	...	..	18	12
21	रविग्राम	80.13	47	47	229	97	132	...	...	...	...	61	41
22	मेखन्डा	200.73	81	81	441	222	219	206	210	...	...	80	10
23	ब्यूंग	56.66	29	29	179	86	93	...	...	...	...	52	25
	न्याय पंचायत	**2,701.75**	**1,493**	**1,493**	**7,499**	**3,817**	**3,682**	**617**	**573**	**1**	**...**	**2,325**	**565**
	गुप्तकाशी का योग												
24	रैली	23.47	6	6	61	47	14	...	...	...	...	14	...
25	लोलछड़ा	15.38	1	1	8	4	4	...	...	...	...	1	...
26	जाल मल्ला	84.18	53	53	284	138	146	...	...	...	...	69	5
27	जाल तल्ला	82.96	28	28	156	78	78	...	...	...	...	34	1
28	जालचक चौमासी	104.41	33	33	150	74	76	...	...	...	...	34	9
29	चिलोण्ड	35.21	27	27	189	92	97	1	...	...	...	47	4
30	स्यांसू	63.94	22	22	129	66	63	...	...	...	...	22	4
31	खुन्नू	68.16	24	24	144	65	79	...	...	...	...	38	8
32	कोटमा	90.65	98	98	379	206	173	72	67	...	...	128	25
33	कबिल्डा	50.18	31	31	168	81	87	...	...	...	...	39	13
34	कालीमठ	97.53	62	62	360	174	186	46	48	...	...	85	8
35	ब्यूंखी	124.24	46	46	215	107	108	...	...	...	...	56	5
36	कुणजेठी	132.74	51	51	287	163	124	67	52	...	...	110	12
37	थलो	8.90						गैर आबाद					
38	जुरानी	22.66	9	9	65	38	27	11	10	...	...	20	3
39	रवीता	54.23	2	2	5	3	2	...	...	...	...	2	..
40	कोरखी मल्ली	40.07	11	11	51	18	33	...	...	...	...	12	1
41	कोरखी तल्ली	46.95	9	9	48	21	27	...	...	...	...	13	1
42	सेम क्वीराला	60.30	7	7	39	21	18	...	...	...	...	10	
43	त्यूडी	93.43	47	47	251	122	139	...	...	...	...	63	
44	खुमैरा	133.15	107	107	544	276	268	102	100	...	...	115	1
45	बण्सू	109.27	50	50	268	143	125	16	10	...	...	88	
46	भैंतसेम	167.45	61	61	578	270	308	117	130	...	...	157	4

RURAL PRIMARY CENSUS ABSTRACT

15	16	17	18	19	20	21	22	23	24	25	26	27	28	2	1
33	56	25	56	...	...	..	...	8	...	...	...	58	37	Khat	17
37	41	36	41	...	...	...	...	1	...	...	...	42	28	Dhani	18
76	119	64	115	1	1	...	...	11	3	...	...	103	80	Kharia	19
12	27	6	26	...	...	...	...	6	1	...	...	14	12	Dhakhal gaon	20
31	78	23	78	...	...	...	...	8	...	...	...	66	54	Ravigram	21
107	99	102	99	...	...	...	...	5	...	...	...	115	120	Mekhanda	22
21	37	18	37	...	...	...	...	3	...	...	...	65	56	Byung	23
1,824	**1 758**	**1,352**	**1,745**	**3**	**3**	**16**	**1**	**453**	**9**	**20**	**213**	**1,973**	**1,711**	**Total of Gupt Kashi Nyay Panchayat**	
38	9	6	9	...	...	...	...	32	...	...	...	9	5	Raili	24
2	2	2	2	...	...	...	...	...	...	...	...	2	2	Lolchhara	25
82	50	69	49	...	...	1	...	12	1	1	29	55	67	Jal Malla	26
48	13	40	13	...	...	...	...	8	...	...	10	30	55	Jal Talla	27
41	14	38	14	...	...	...	...	3	...	6	31	27	31	Jalchak Chaumasi	28
44	38	41	38	...	...	...	...	3	...	7	22	41	37	Chilond	29
38	15	32	15	...	...	...	...	6	...	1	25	27	23	Syasu	30
31	...	27	...	...	...	...	...	4	...	...	25	34	54	Khunnu	31
101	104	62	103	...	...	...	...	39	1	...	...	105	69	Kotama	32
29	41	25	40	..	...	...	...	4	1	...	...	52	46	Kabilda	33
90	100	61	100	...	...	3	...	26	...	1	...	83	86	Kalimath	34
54	62	52	62	...	...	...	...	2	...	...	...	53	46	Biwekhi	35
79	11	73	11	...	...	...	...	6	...	...	70	84	43	Kurjethi	36
					Uninhabited									Thali	37
12	12	7	12	...	...	...	...	5	...	...	...	26	15	Jurani	38
2	...	1	...	...	...	...	...	1	...	...	...	1	2	Gawita	39
10	20	9	20	...	...	...	...	1	...	...	...	8	13	Corkhi Malli	40
10	15	8	15	...	...	...	...	2	...	...	...	11	12	Corkhi Talli	41
10	12	9	12	...	...	...	..	1	...	..	...	11	6	Sem Queerala	42
72	90	71	90	...	...	...	...	1	...	...	...	50	49	Tyuri	43
129	108	100	108	...	...	...	...	29	...	...	...	147	160	Khumera	44
89	72	86	72	...	...	...	...	3	..	3	...	51	53	Barsu	45
139	185	114	181	1	2	6	...	18	2	...	1	131	122	Bhaitsem	46

4—उखीमठ तहसील (ग्रामीण)

1	2	3	4	5	6	7	8	9	10	11	12	13	14
47	हियूग	37.13	15	15	65	26	39	...	...	...	...	16	15
48	नाला	180.50	174	174	798	384	414	115	112	1	...	250	123
49	कोठेड़ा	50.59	21	21	112	52	60	...	...	...	...	36	17
50	देवसाल	129.91	46	46	208	91	117	...	...	...	...	67	45
51	रूद्रपुर	58.28	50	50	273	153	120	14	10	...	...	110	18
52	गाड़ी	6·47	8	8	48	24	24	...	...	...	...	16	1
53	गुप्तकाशी	23·88	117	117	392	255	137	7	6	...	...	215	63
54	देवर	281·27	100	100	500	250	250	35	22	...	...	172	43
55	सांकरी	104·01	80	80	327	168	159	5	...	...	...	129	29
56	भैंसारी	17.40	27	27	137	64	73	...	...	...	...	50	13
57	आसना	9.71	19	19	55	49	6	...	...	...	...	47	2
58	सेमी तल्ली	44.52	29	31	122	56	66	9	6	...	...	33	18
59	धारसेमी	24.69	12	12	24	18	6	...	...	...	...	15	1
60	थगलासी	23.88	10	10	49	20	29	...	...	...	...	13	6
	न्याय पंचायत मनसूना का योग	**2,014.99**	**770**	**774**	**4,668**	**2,297**	**2,371**	**224**	**230**	...	...	**1,377**	**137**
61	राऊचक चौकी	26.71						गैर आबाद					
62	पौण्डार	36.83	13	13	56	25	31	...	...	...	...	13	1
63	रौंतीचक उनीयाणा	207.21	72	72	376	193	183	...	...	...	...	99	7
64	रासी तरसाली	252 94	92	92	513	263	250	...	...	...	...	223	19
65	गौण्डार	59.90	23	25	151	72	79	...	...	...	...	32	1
66	राउलेख	195.47	100	100	702	349	353	102	113	...	...	185	16
67	खेती नांदला	112 51	1	1	10	6	4	...	...	...	...	5	...
68	जग्गी वगवान	251·32	45	45	315	154	161	...	...	...	...	72	4
69	बेड़ुलावान	118.18	51	51	255	114	141	...	...	...	...	60	2
70	कुंजलपुर	30.75	6	6	30	14	16	6	3	...	...	11	3
71	मनसुना	48·16	50	50	398	192	206	63	64	...	...	109	21
72	जुगासू चकविरोली	14.57	4	4	19	9	10	9	10	...	...	5	...
73	बिरोली	11.33	44	44	208	104	104	23	19	...	...	63	17
74	बुरूआ	92.27						गैर आबाद					
75	मादली	50.18	2	2	3	2	1	...	...	...	...	1	...
76	गिरिया	81 34	50	50	363	176	187	18	15	...	...	108	22

RURAL PRIMARY CENSUS ABSTRACT

15	16	17	18	19	20	21	22	23	24	25	26	27	28	2	1
9	19	5	18	...	...	...	...	4	1	...	...	17	20	Hyun	47
155	155	87	154	1	...	2	...	65	1	...	...	229	259	Nala	48
15	38	11	38	...	...	...	...	4	...	...	...	37	22	Kothera	49
41	63	21	62	...	...	1	1	19	...	...	...	50	54	Devsal	50
72	86	53	86	...	...	3	...	16	...	...	...	81	34	Rudrapur	51
11	11	11	11	...	...	...	...	...	...	...	...	13	13	Gari	52
118	48	30	47	...	...	...	...	88	1	1	...	136	89	Gupt Kashi	53
116	167	114	167	...	...	...	...	2	...	...	...	134	83	Dewar	54
70	99	52	99	...	...	...	...	18	...	...	...	98	60	Sankari	55
18	39	13	39	...	...	...	...	5	...	...	...	46	34	Bhaisari	56
13	1	...	...	...	...	...	...	13	1	...	...	36	5	Asama	57
18	42	15	41	1	1	...	...	2	...	...	...	38	24	Semi Talli	58
11	3	...	3	...	...	...	...	11	...	...	...	7	3	Dhar Semi	59
7	14	7	14	...	...	...	...	...	...	...	...	13	15	Thaglasi	60
1,223	1,306	1,052	1,302	4	...	2	...	165	4	16	30	1,058	1,035	**Total of Mansuna Nyay Panchayat**	
										Uninhabited				Raowchas Chaukj	61
15	18	12	18	...	...	...	...	3	...	...	...	10	13	Paundat	62
114	96	104	96	...	...	...	...	10	...	...	...	79	87	RansiChakUniyara	63
153	175	142	175	...	...	...	...	11	...	...	...	110	75	Ransi Tarali	64
41	41	31	41	...	...	1	...	9	...	4	2	27	36	Gaundar	65
179	143	152	141	4	...	...	...	23	2	...	1	170	209	Raowlekh	66
6	1	6	1	..	...	...	...	...	...	...	...	...	3	Kheti Nadnla	67
89	113	84	113	...	...	...	...	5	...	...	...	65	48	Jaggi Bagwan	68
65	101	63	101	...	...	...	...	2	...	...	...	49	40	Bedulawan	69
8	5	5	5	...	...	...	...	3	...	...	...	6	11	Kunjalpur	70
112	100	86	99	...	...	...	...	26	1	...	1	80	105	Mansuna	71
5	6	5	6	...	...	...	...	...	...	...	...	4	4	Jagasu Chak Biroli	72
										Uninhabited				Biroli	73
53	60	51	59	...	...	...	...	2	1	1	...	50	44	Buruba	74
2	...	2	...	...	...	...	...	...	...	...	1	...	...	Madali	75
92	108	76	108	...	...	1	...	15	...	2	...	82	79	Giria	76

4—उखीमठ तहसील (ग्रामीण)

1	2	3	4	5	6	7	8	9	10	11	12	13	14
77	सरणा	57.47	18	18	123	59	64	...	...	...	...	37	6
78	पाली	46.13	33	33	214	108	106	...	...	...	...	68	36
79	फाफन्ज	125.44	45	45	316	157	159	...	...	...	...	97	18
80	बस्टीलगाजगी बगवान	12.14	5	5	28	18	10	...	...	...	...	13	...
81	गैड	80.13	48	50	243	114	129	3	6	...	...	77	8
82	गडगू	104.01	68	68	345	168	177	...	...	...	...	99	6
न्याय पंचायत उखीमठ का योग		**4,087.70**	**1,974**	**2,125**	**9,333**	**4,529**	**4,851**	**497**	**497**	**22**	**26**	**2,768**	**971**
83	चुन्नी	100.77	39	39	185	95	90	8	4	...	...	74	18
84	मंगोली	84.18	39	40	209	109	100	...	...	...	...	69	27
85	उखीमठ	202.35	337	337	1,260	720	540	139	126	2	...	574	152
86	भटवाड़ी	62.73	65	65	329	175	154	...	...	...	...	148	46
87	संसारी	50.59	16	16	87	40	47	...	...	...	...	29	3
88	किमाणा	78.11	61	61	305	139	166	...	...	...	...	106	45
89	पैंज	90.25	24	24	157	75	82	...	...	...	...	48	15
90	कन्था	21.45	2	2	13	6	7	...	...	...	...	4	...
91	दिलमी	8.50	2	2	11	4	7	...	...	...	...	2	2
92	सारी	287.34	71	71	405	195	210	19	14	...	...	104	12
93	करोखी	377,59	74	108	599	296	303	22	27	5	5	185	40
94	रडू	2.02	3	3	11	6	5	...	...	...	...	6	1
95	डूंगर सेमला	112.91	55	55	309	148	161	66	69	...	1	79	18
96	पठाली	168.76	70	70	364	186	178	3	...	5	6	122	35
97	सेमरा	287.74	7	7	27	12	15	...	...	...	...	9	1
98	सिलगोर	75.28	2	2	11	7	4	...	...	...	...	4	3
99	भींगी	59.90	52	52	215	108	107	1	...	...	...	71	28
100	कुन्डलिया	16.59	17	17	86	49	37	...	...	...	...	42	11
101	गरवाली	25.50	20	20	90	34	56	...	...	...	..	23	10
102	परकन्डी	419.27	419	535	1,667	714	953	131	153	...	...	400	235
103	तनकिला	34.80	23	23	90	44	46	...	...	...	..	27	18
104	चीणाग्वाड़	28 33	2	2	8	3	5	...	...	...	...	3	...
105	लक्ष्मणग्वाड़	21.04	4	4	14	7	7	...	...	...	...	4	2
106	उर्यौण्ड	149.74	66	66	310	127	183	...	...	10	14	71	44

Ukhimath TAHSIL (RURAL)—4

RURAL PRIMARY CENSUS ABSTRACT

15	16	17	18	19	20	21	22	23	24	25	26	27	28	2	1
19	31	16	31	...	...	...	..	3	...	1	1	39	32	Sarana	77
46	50	23	50	...	...	...	...	23	...	4	5	58	51	Pali	78
73	84	65	84	...	...	...	...	8	..	3	8	81	67	Fafanj	79
6	6	6	6	...	...	...	...	...	...	...	...	12	4	Bastilagga Jagi Bagwan	80
58	65	41	65	...	...	...	...	17	...	...	9	56	55	Gair	81
87	103	82	103	...	...	...	...	5	...	1	2	80	72	Gadgu	82
2,134	2,473	1,450	2,441	5	2	51	2	625	25	51	176	2,344	2,205	**Total of Ukhimath Nyay Panchayat**	
37	28	15	28	1	...	5	...	16	...	5	18	53	44	Chnuni	83
52	17	19	16	...	...	2	...	31	1	2	24	55	59	Mangoli	84
374	176	135	169	...	...	11	...	228	7	...	...	346	364	Ukhimath	85
91	66	30	66	...	...	1	...	60	...	...	...	84	88	Bhatwari	86
21	23	19	23	...	...	...	...	2	...	...	...	19	24	Sansari	87
61	104	51	103	...	...	...	...	10	1	...	...	78	62	Kimara	88
33	50	29	50	...	...	...	...	4	...	...	...	42	32	Painj	89
4	5	3	5	...	...	...	...	1	...	...	...	2	2	Kanth	90
2	4	1	4	...	...	...	...	1	...	...	...	2	3	Dilmi	91
89	89	79	88	...	...	1	1	9	...	2	28	104	93	Sari	92
159	206	115	205	...	...	11	1	33	...	3	...	134	97	Karokhi	93
4	3	2	3	...	...	...	...	2	...	...	...	2	2	Radu	94
72	89	52	89	...	...	13	...	7	...	...	...	76	72	Dungar Semla	95
79	98	55	98	...	...	4	...	20	...	...	...	107	80	Pathali	96
7	7	4	7	...	...	...	...	3	...	2	1	3	7	Semar	97
2	3	1	3	...	...	...	...	1	...	...	1	5	...	Silgot	98
46	50	26	48	...	...	...	...	20	2	...	...	62	57	Bhingi	99
17	16	12	15	..	...	...	...	5	1	...	...	32	21	Kundalia	100
12	29	9	29	...	...	...	...	3	...	...	...	22	27	Garwali	101
324	582	267	578	...	...	1	...	56	4	...	1	378	370	Parkanri	102
23	25	13	24	...	...	...	...	10	1	12	...	21	21	Tankila	103
2	1	2	1	...	...	...	...	...	...	...	1	1	3	Chira Gawar	104
5	1	4	1	...	...	...	...	1	...	...	4	2	2	Luxman gwar	105
47	104	41	103	...	...	...	...	6	1	2	...	78	79	Uthind	106

4—उखीमठ तहसील (ग्रामीण)

1	2	3	4	5	6	7	8	9	10	11	12	13	14
107	कुहेड़	27.92	9	9	47	19	28	...	...	...	...	14	12
108	क्यार्क	30.35	13	13	78	33	45	...	...	...	...	19	14
109	गिवाड़ीगांव	23.47	9	9	43	23	20	...	...	...	...	16	6
110	पेंलिग	112.10	36	36	287	127	160	...	...	...	...	55	30
111	कैल	51.40	20	20	94	37	57	...	...	...	...	23	11
112	मक्कू	203.16	130	130	664	316	348	61	52	...	...	65	62
113	गुण्डाग्वाड	15.79	4	4	18	8	10	...	...	...	...	5	2
114	कांडा	59.09	21	21	119	52	67	...	...	...	...	24	9
115	बरगाली	94.50	20	20	113	52	61	...	...	...	...	35	3
116	ढैंड़ा	160.26	60	60	225	113	112	17	15	...	...	77	14
117	हुड़ु	89.84	59	59	253	122	131	30	37	...	...	72	15
118	उषाडा	157.83	58	58	332	157	175	...	...	...	...	56	6
119	भनकुण्ड	74.47	2	2	9	6	3	...	...	...	...	2	1
120	पोथीबासा	3.64				गैर आबाद							
121	गुजरग्वाड़	36.02	8	8	32	16	16	...	...	...	...	6	1
122	दिलणग्वाड़	5.67	8	8	50	22	28	...	...	...	...	7	6
123	जमपुडा	30.76	17	17	95	51	44	...	...	...	...	35	4
124	पाव	131.93	30	30	162	76	86	...	...	...	...	53	9
125	दुगलभौटा	3.64				गैर आबाद							
126	बणियाकुण्ड	5.26				गैर आबाद							
127	चोपता	3 24				गैर आबाद							
128	तुंगनाथ	1.62				गैर आबाद							
न्याय पंचायत का योग	लवारा	1,279.03	851	851	4,272	2,090	2,182	583	582	..	...	1,201	350
129	किरमोडिया	45.33				गैर आबाद							
130	जमलोकखाल	48.97	6	6	28	18	10	...	...	...	...	11	1
131	खाल	37.23				गैर आबाद							
132	लवारा	114.93	141	141	688	358	330	151	175	...	...	194	26
133	देवागणा	48.97	18	18	74	35	39	20	21	...	...	12	5
134	सल्या	132.14	44	44	251	122	129	45	41	...	...	7	2
135	खैड़ा	39.66	16	16	105	55	50	2	4	...	...	34	3
136	तुलंगा	202.35	106	106	610	301	309	80	82	...	...	133	19

Ukhimath TAHSIL (RURAL)—4

RURAL PRIMARY CENSUS ABSTRACT

15	16	17	18	19	20	21	22	23	24	25	26	27	28	2	1
7	13	6	13	...	...	...	...	1	...	...	...	12	15	Kuher	107
11	27	9	26	...	...	...	...	2	1	...	...	22	18	Kyark	108
10	3	3	1	...	2	...	...	7	...	...	6	13	11	Grwarigaon	109
47	82	43	81	...	...	...	...	4	1	...	...	80	78	Peling	110
11	33	9	33	...	...	1	...	1	...	3	3	23	21	Kail	111
116	182	100	179	...	...	2	...	14	3	6	...	194	166	Makku	112
4	6	4	6	...	...	...	...	...	...	...	1	4	3	Cunda Gawar	113
20	14	18	14	...	...	...	...	2	...	3	31	29	22	Kanda	114
20	1	15	1	...	...	...	...	5	...	2	32	30	28	Bargali	115
74	57	52	57	...	...	1	...	21	...	3	8	36	47	Rhaira	116
71	78	51	78	...	...	...	...	20	...	1	3	50	50	Hoddu	117
95	109	83	107	...	...	...	...	12	2	...	...	62	66	Ushara	118
2	2	2	2	...	...	...	...	...	...	...	...	4	1	Bhan Kund	119
						Uninhabited								Pothi Basa	120
9	10	9	10	...	...	...	...	...	...	...	...	7	6	Gujar Gwar	121
12	15	12	15	...	...	...	...	...	...	...	1	10	12	Dllar Gwar	122
22	18	21	18	...	...	...	...	1	...	1	8	28	18	Jaglura	123
40	47	29	47	4	...	1	...	6	...	4	5	32	34	Paw	124
						Uninhabited								Dugal Bhita	125
						Uninhabited								Baria Kund	126
						Uninhabited								Chopta	127
						Uninhabited								Tung Nath	128
985	**1,170**	**633**	**1,164**	...	...	**48**	**1**	**304**	**5**	**13**	**20**	**1,092**	**992**	**Total of Lwara Nyay Panchayat**	
						Uninhabited								Kirmodia	129
15	7	15	7	...	...	...	...	...	...	...	...	3	3	Jamlok Khal	130
						Uninhabited								Khal	131
189	150	40	149	...	...	11	1	138	...	6	14	163	166	Lawara	132
20	20	11	20	...	...	...	...	9	...	1	6	14	13	Debagara	133
62	67	60	67	...	...	2	...	...	...	...	...	60	62	Salya	134
25	31	24	31	...	...	1	...	...	...	5	...	25	19	Khaida	135
163	204	159	203	...	...	2	...	2	1	...	...	138	105	Tulanga	136

4—उखीमठ तहसील (ग्रामीण)

1	2	3	4	5	6	7	8	9	10	11	12	13	14
137	चौण्डी	6.07	18	18	86	43	43	33	36	...	...	21	2
138	ल्वाणी	56.25	39	39	198	92	106	3	6	...	...	74	26
139	अन्दरवाड़ी	80.13	47	47	195	78	117	4	4	...	...	55	34
140	सिगोली	38.45	24	24	96	56	40	17	13	...	...	34	6
141	नमोली	28.33	21	21	97	45	52	...	...	...	...	31	21
142	अकड़धार	27.92	4	4	20	11	9	2	3	...	...	9	...
143	लमगोडी	120.60	167	167	838	410	428	133	108	...	...	266	81
144	फलीफसालत	77.70	45	45	230	115	115	7	3	...	...	85	51
145	देवलीभागीग्राम	174.03	155	155	756	351	405	88	86	...	...	235	73
	विकासखन्ड अगस्तमुनी का योग	**15,876.82**	**10,812**	**10,844**	**51,213**	**2,4216**	**26,897**	**4,891**	**4,873**	**29**	**14**	**13,926**	**5,198**
	न्याय पंचायत डमार का योग	**2,434.69**	**1,490**	**1,490**	**6,874**	**3,271**	**3,603**	**835**	**943**	**3**	**2**	**1,841**	**628**
146	पोला कुन्डलिया	45.73	17	17	109	43	66	2	2	...	...	30	12
147	हिमोला	13.76	5	5	20	6	14	...	...	...	...	4	3
148	बरम्बाड़ी	65.56	69	69	320	149	171	...	...	...	...	86	36
149	फेगू	181.31	110	110	533	249	284	152	149	...	...	112	32
150	टाउलगा फैगू	30.76	8	8	29	10	19	1	2	...	...	8	2
151	नागजगई	185.76	123	123	638	297	341	68	65	...	...	172	52
152	तिनखोली	81.75	74	74	347	154	193	48	53	...	...	88	18
153	तालजामणा	130.31	42	42	198	110	88	41	42	..	...	89	3
154	पाट्यू	47.76	32	32	212	131	81	...	...	...	...	59	8
155	वडेथ	46 54	50	50	262	142	120	42	43	...	...	50	4
156	जोला	117 77	61	61	267	126	141	26	28	...	...	48	4
157	भटवाड़ी	50 99	30	30	163	84	79	14	9	...	...	35	5
158	डूंगर	87.01	51	51	223	117	106	24	21	...	...	67	10
159	घटबगड	8.09						गैर आवाद					
160	वस्ती	413.61	170	170	766	341	425	96	117	...	...	211	66
161	डमार	62 33	68	68	322	149	173	26	18	1	...	99	45
162	टेमरिया बल्ला	33 19	31	31	99	30	69	5	4	...	...	42	35
163	टेमरिया पल्ला	44 11	15	15	91	37	54	...	...	...	...	34	28
164	जलई मुरसाल	345.42	199	199	1,078	537	571	108	103	2	2	309	132
165	बीरोदेवल	188.19	139	139	686	297	389	128	240	...	...	146	71

RURAL PRIMARY CENSUS ABSTRACT

15	16	17	18	19	20	21	22	23	24	25	26	27	28	2	1
22	22	18	22	...	...	...	...	4	...	...	...	21	21	Chaundi	137
41	47	35	47	...	...	...	...	6	...	...	...	51	59	Lwari	138
32	57	23	56	...	...	...	...	9	1	...	...	46	60	Andarwari	139
32	19	23	19	...	...	3	...	6	...	...	...	24	21	Singoli	140
16	23	7	23	...	...	1	...	8	...	1	...	28	29	Namoli	141
4	5	3	5	...	...	1	...	...	...	...	...	7	4	Akardbar	142
170	238	65	236	...	...	26	...	79	2	...	...	240	190	Lamgundi	143
52	65	49	65	...	...	1	...	2	...	...	...	63	50	Fali Fasalat	144
142	215	101	214	...	...	...	...	41	1	...	...	209	190	DewaliBhagi gram	145
10,857	11,745	7,651	11,546	103	57	302	30	2,808	112	307	3,140	13,143	12,012	**Total of August mani**	
1,581	1,255	907	1,228	37	12	76	3	564	12	11	801	1,676	1,547	**Total of Damar**	
														Nyay Panchayat	
21	22	20	22	...	...	1	...	...	...	...	17	22	27	Pola kundalia	146
2	2	1	2	...	...	...	...	1	...	...	3	4	9	Himola	147
64	33	60	33	...	...	...	...	4	...	1	69	84	69	Barambari	148
110	146	105	146	...	...	...	...	5	...	...	...	139	138	Phegu	149
7	9	6	8	...	1	...	...	1	...	...	...	3	10	Tatlaga Faigu	150
120	172	73	172	...	...	1	...	46	...	...	...	177	169	Nagjagai	151
73	124	68	124	...	...	...	...	5	...	2	3	79	66	Tinsoli	152
69	24	47	24	...	...	6	...	16	...	...	48	41	16	Taljamara	153
88	30	38	30	...	...	...	...	50	..	1	30	42	21	Patun	154
87	34	37	34	...	...	8	...	42	...	...	49	55	37	Badeth	155
63	34	49	34	...	...	9	..	5	...	...	62	63	45	Jola	156
34	22	23	21	...	...	1	...	10	1	...	27	50	30	Bhatwari	157
59	27	25	26	3	...	..	...	31	1	...	44	58	35	Dungar	158
						Uninhabited								Ghatbagad	159
151	32	72	29	5	3	11	...	63	...	1	190	189	203	Vasti	160
69	43	31	41	...	2	...	...	38	...	..	39	80	91	Damar	161
8	10	2	10	...	...	1	...	5	...	1	24	21	35	Temariya Walla	162
10	15	7	15	...	...	...	...	3	...	...	11	27	28	Temariya Palla	163
233	251	122	249	...	...	31	1	77	1	5	105	269	215	Jalai Sursal	164
121	135	72	127	28	6	2	...	19	2	...	57	176	197	Beerodewal	165

ग्रामीण प्राथमिक जनगणना सार

4—उखीमठ तहसील (ग्रामीण)

1	2	3	4	5	6	7	8	9	10	11	12	13	14
166	नगरसाल	15.78	1	1	5	4	1	4	1	...	...	...	...
167	भीरी	62.32	73	73	340	222	118	50	45	...	...	126	33
168	ओरिंग	175.64	32	32	166	66	100	...	...	...	...	35	29
	न्याय पंचायत उच्चादुंगी	2,719.16	1,675	1,675	8,378	3,962	4,416	846	841	7	...	2,159	639
169	गैर	81.75	22	22	133	54	79	...	...	...	...	37	14
170	कन्डारा	242.01	249	249	1,132	522	610	168	145	...	...	289	109
171	रेगु	15.78	5	5	34	14	20	...	...	...	...	11	6
172	कन्याल	70.82	20	20	128	57	71	...	...	...	...	26	7
173	ढोला	70.42	31	31	200	88	112	...	...	...	...	42	18
174	जयखण्डी	16.59	18	18	91	49	42	13	4	...	...	34	7
175	अखोड़ी	115.74	76	76	400	179	221	31	40	...	...	107	21
176	सेनागढ़सारी	72.04	35	35	139	66	73	...	...	...	...	41	12
177	बलसुण्डी	91.06	18	18	92	42	50	...	...	...	...	24	3
178	कर्णसिनी	126.67	62	62	296	136	160	34	41	...	...	71	24
179	बयूंजा	172.40	142	142	723	360	363	103	104	4	...	187	38
180	अजयपुर	15.38	12	12	67	29	38	10	11	...	...	14	8
181	जयकण्डी	74.87	49	49	234	105	129	15	11	...	...	58	24
182	आसो	53.83	30	30	139	69	70	...	...	...	...	44	5
183	सेरातोक	3.63	14	14	65	35	30	31	27	...	...	12	2
184	कुणजेठी	6.48	5	5	19	7	12	..	...	...	...	4	4
185	मुण्डासू	14.97	6	6	32	16	16	9	7	...	...	5	...
186	सेनाचकछड़ा	8.90				गैर आबाद							
187	मक्कड़ी	94.30	60	60	302	151	151	21	14	...	...	58	12
188	जाबरी	65.16	26	26	117	48	69	...	...	...	...	32	20
189	कान्दो	128.69	92	92	541	242	299	162	176	...	...	138	22
190	बाडव तल्ला	29.95	16	16	102	47	55	18	18	...	...	16	6
191	मोली	61.51	29	29	148	67	81	9	5	...	...	36	24
192	तेवड़ीसेम	99.56	30	30	203	102	101	4	3	...	...	62	15
193	मन्जवाड़	292.60	128	128	641	298	343	99	106	...	...	140	54
194	कोन्था	82.55	64	64	366	195	171	20	24	...	...	99	35
195	कालई	29.95	22	22	127	49	78	...	...	...	...	29	20

RURAL PRIMARY CENSUS ABSTRACT

15	16	17	18	19	20	21	22	23	24	25	26	27	28	2	1
3	...	3	...	...	...	...	...	...	...	...	...	1	1	Nagarsal	166
160	34	19	27	1	...	...	...	140	7	...	22	62	62	Bhiri	167
32	56	27	54	...	...	2	2	3	...	...	1	34	43	Oring	168
1,783	2,251	1,305	2,207	20	8	140	25	318	11	102	285	2,077	1880	Total of Uchcha Dungi Nyay Panchayat	
23	45	21	45	...	...	...	...	2	...	...	...	31	34	Gair	169
185	188	98	175	2	1	17	9	68	3	8	84	329	338	Kandara	170
3	8	3	7	...	...	...	...	...	1	...	...	11	12	Raigu	171
17	40	17	40	...	...	...	...	...	...	...	...	40	31	Kanyas	172
25	58	23	58	...	...	...	...	2	...	...	...	63	54	Dola	173
15	27	15	26	...	...	...	...	...	1	...	..	34	15	Jaikhanda	174
50	115	38	115	...	...	1	...	11	...	17	14	112	92	Akhori	175
10	22	8	22	...	...	...	...	2	...	13	20	43	31	Sena Garhsari	176
18	19	15	19	...	...	...	...	3	...	...	8	24	23	Balsunri	177
68	36	58	36	...	...	...	...	10	...	...	46	68	78	Karan Sili	178
191	196	142	195	17	...	8	...	24	1	...	...	169	167	Quinja	179
8	16	7	16	...	...	...	...	1	...	...	...	21	22	AjaiPur	180
40	46	34	46	...	...	2	...	4	...	...	...	65	83	Jaikandi	181
30	37	29	37	...	...	...	...	1	...	...	...	39	33	Asun	182
14	18	14	18	...	...	...	...	...	...	...	...	21	12	Sera Tok	183
1	5	1	5	...	...	...	...	...	...	...	...	6	7	Kurjethi	184
11	11	10	8	1	3	...	...	...	...	...	...	5	5	Mundasu	185
				Uninhabited										Sena Chakchhara	186
58	26	47	25	...	...	8	1	3	...	...	42	93	83	Machkari	187
22	41	16	41	...	..	...	...	6	...	...	...	26	28	Jawari	188
128	188	122	188	...	...	5	..	1	...	...	...	114	111	Kandi	189
19	30	14	29	...	...	2	...	3	1	...	...	28	25	Badab Talla	190
29	50	28	50	..	...	1	...	..	...	...	...	38	31	Moli	191
47	70	42	70	...	...	1	...	4	...	1	...	54	31	Tewari Sam	192
138	186	69	183	...	3	48	...	21	...	48	51	112	106	Bhanjwar	193
122	83	59	83	...	...	6	...	57	...	15	20	58	68	Konth	194
22	49	20	49	...	...	1	...	1	...	...	...	27	29	Kalai	195

4—उखीमठ तहसील (ग्रामीण)

1	2	3	4	5	6	7	8	9	10	11	12	13	14
196	केडा मल्ला	67.58	80	80	368	208	160	63	57	3	...	109	9
197	केड़ा तल्ला	33.59	26	26	144	76	68	6	7	...	...	39	10
198	डुंगरी	38.45	50	50	214	105	109	1	...	...	...	62	13
199	बाडव बिचला	22.26	24	24	97	44	53	1	1	...	...	27	13
200	बाडवमल्ला	165.52	105	105	443	195	248	28	40	...	...	133	50
201	किमजाणी	254.15	129	129	641	307	334	...	...	...	...	170	34
न्याय पंचायत चन्दापुरी का योग		1,598.58	1,510	1,520	7,195	3,553	3,912	786	693	...	...	1,992	715
202	कार्कंबडसूडी	190.61	132	132	669	318	351	54	50	...	...	160	44
203	नौगोण्डार	57.47	51	51	250	108	142	...	...	...	...	62	38
204	संगूड़	17.81	27	27	115	51	64	...	...	...	...	36	15
205	पाली	52.21	48	48	252	119	133	2	1	...	...	86	51
206	रमांसू	23.07	25	25	102	46	56	...	...	...	...	26	13
207	डालसिंगी	148.93	146	146	625	308	317	61	3	...	...	211	76
208	कालकोशलपुर	85.80	64	64	295	133	162	61	56	...	...	68	40
209	कुण्ड	48.16	29	29	167	78	89	...	...	...	...	42	15
210	चन्दापुरी	24.69	36	37	150	74	76	43	46	...	...	39	6
211	नवनीगांवचक बुड़वाड़	3.64					गैर आबाद						
212	मटखाणी	8.90	14	15	73	35	38	...	...	...	...	22	15
213	दुबाडखू	10.52	3	5	16	7	9	...	...	...	...	3	2
214	भटवाडी	83.77	107	108	344	191	153	13	8	...	...	142	49
215	नौली	44.11	38	38	169	77	92	2	5	...	...	45	9
216	गुणवंयार्क	20.24	2	3	14	6	8	...	...	...	...	5	4
217	फतई	106.03	74	75	482	218	264	60	47	...	...	131	58
218	हाट	36.42	39	39	238	103	135	1	...	...	...	49	15
219	बेडूबगड़	16.59					गैर आबाद						
220	कोटी	17.40	30	30	154	66	88	...	...	...	...	42	20
221	डांगी	91.87	167	167	843	405	438	119	113	...	...	180	39
222	सोगना	17.81	17	17	170	83	87	51	64	...	...	33	3
223	सिधारा	60.71	70	71	341	159	182	17	11	...	...	90	24
224	डंडोली	163.50	133	133	738	385	353	44	37	...	..	224	52

RURAL PRIMARY CENSUS ABSTRACT

15	16	17	18	19	20	21	22	23	24	25	26	27	28	2	1
125	94	37	83	...	...	37	11	51	...	...	...	83	66	Kera Malla	196
28	44	22	40	...	...	3	4	3	...	...	...	48	24	Kera Talla	197
55	75	48	75	...	...	...	...	8	...	...	...	49	34	Dungri	198
23	31	18	28	...	1	...	...	5	2	...	...	21	22	Badaw Bichla	199
102	128	88	126	...	...	...	...	14	2	...	...	93	120	Badav Malla	200
155	269	142	269	...	...	...	...	13	...	...	...	152	65	Kirjari	201
1,553	2,185	1,259	2,177	9	7	16	...	269	11	11	43	1,979	1,709	**Total of ChandraPuri Nyay Panchayat**	
142	170	133	170	...	...	...	...	9	...	...	...	176	181	KyarkWadsuri	202
43	90	40	89	...	...	...	...	3	1	...	...	65	52	Nairi Pondar	203
17	44	17	44	...	..	...	...	...	...	...	..	34	20	Sangar	204
41	75	26	74	...	...	...	...	15	1	...	...	78	58	Pali	205
20	37	19	36	...	...	...	...	1	1	...	...	26	19	Ramansu	206
113	185	65	181	...	...	...	...	47	4	4	...	191	132	Dalsingi	207
54	94	48	94	...	...	..	...	6	...	1	...	78	68	Korli Koshalpur	208
39	64	35	63	...	...	...	...	4	1	...	...	39	25	Kund	209
36	53	26	53	..	...	..	...	10	...	...	...	38	23	Chandrapuri	210
								Uninhabited						Gabnigaon Chakwajwar	211
10	18	3	18	...	..	...	...	7	...	2	1	23	19	Matkhari	212
1	3	1	3	...	..	...	...	...	...	...	4	6	2	Dubadkhu	213
99	43	24	42	...	...	13	...	62	1	4	29	88	81	Bhatbari	214
35	55	26	55	...	..	2	...	7	...	...	...	42	37	Naili	215
2	4	2	4	...	...	...	...	...	..	...	...	4	4	Gurakyark	216
94	161	88	159	2	2	..	...	4	...	...	...	124	103	Falai	217
35	71	32	71	...	...	..	...	3	...	...	...	68	64	Hat	218
								Uninhabited						Vedubagar	219
28	55	23	55	...	...	...	...	5	...	...	...	38	33	Koti	220
173	287	167	287	...	...	...	...	6	...	...	...	232	151	Dangi	221
43	58	43	58	...	...	...	...	...	...	...	..	40	29	Sogna	222
75	116	65	116	..	..	..	...	10	...	...	...	84	66	Singhara	223
208	217	163	217	...	...	...	...	45	...	...	...	177	136	Dandoli	224

4—उखीमठ तहसील (ग्रामीण)

1	2	3	4	5	6	7	8	9	10	11	12	13	14
225	सिल्लावामण गांव	191.83	206	208	1,048	473	575	222	217	...	...	226	90
226	गदनू	44.52	27	27	107	56	51	17	9	...	...	36	6
227	चमराड़ा	16.59	13	13	75	29	46	...	...	...	...	23	25
228	गड़गढ़	15.38	12	12	58	25	33	19	28	...	...	11	..7
	न्याय पंचायत अगस्तमुनि का योग	2,452.48	1,996	2,005	9,202	4,431	4,771	893	875	14	10	2,733	1,073
229	गिवाला	77.30	55	55	295	133	162	...	...	...	...	93	32
230	गबनीगांव	62.32	50	50	256	125	131	42	37	...	...	96	25
231	बुढोलगांव	35.61	28	29	109	48	61	...	...	...	...	29	9
232	कफोला	54.23	20	20	110	48	62	...	...	...	...	17	8
233	सुगली	29.95	27	29	127	56	71	3	...	...	...	33	17
234	महरगांव	19.43	11	11	60	28	32	10	10	...	...	13	11
235	शीशी	28.33	24	24	119	54	65	...	...	...	...	23	6
236	तोन्दला	101.18	101	101	400	222	178	1	...	...	...	141	9
237	कलाकोट	25.09	25	25	134	63	71	5	7	...	...	42	24
238	धार	97.53	42	42	184	87	97	...	...	...	...	45	12
239	सिलकोट	45.33	8	8	43	22	21	...	...	...	...	10	1
240	सौडी	22.66	23	23	85	41	44	...	...	...	...	29	10
241	अमोठा	44.92	35	36	217	99	118	...	...	...	...	54	34
242	बनियाडी	76.89	86	86	352	175	177	48	36	...	...	120	54
243	चमेली	62.32	38	38	166	84	82	58	52	...	...	59	13
244	ओंगा	33.99	19	19	92	38	54	...	...	...	...	28	5
245	कमशाल	110.89	106	106	478	237	241	146	129	...	...	109	26
246	तलसारी	67.98	26	26	169	72	97	1	3	...	...	39	16
247	तोलियों	49.37	25	25	124	60	64	32	37	...	..	29	8
248	पिल्लू	129.50	91	91	457	227	230	16	15	...	...	170	5
249	जंहगी	63.94	76	76	352	155	197	..	..	.	.	109	6
250	बांजगड़ू	35.62	22	22	116	49	57	7	9	..	..	28	3
251	त्रगोड	91.07	102	102	472	208	264	90	91	..	..	103	3.
252	बडेथ	33.19	27	27	118	53	65	19	16	...	..	13	
253	कमली	303.12	130	130	633	284	349	42	37	...	...	171	5
254	भौसाल	55.04	80	80	404	190	214	62	65	...	...	106	3
255	नाखोट	83.77	337	337	1,329	758	571	169	174	14	10	507	25

RURAL PRIMARY CENSUS ABSTRACT

15	16	17	18	19	20	21	22	23	24	25	26	27	28	2	1
193	239	166	232	7	5	1	...	19	2	...	1	280	335	Sillawamar Gaon	225
36	28	36	28	...	...	...	...	...	...	...	...	20	23	Gadanu	226
12	11	8	11	...	...	...	...	4	...	...	2	17	33	Chamrara	227
14	7	12	7	...	...	...	...	2	...	...	11	11	15	Gargarh	228
1,835	**1,741**	**1,289**	**1,705**	**9**	...	**30**	...	**507**	**36**	**114**	**875**	**2,482**	**2,155**	**Total of August Muni Nyay Panchayat**	
33	9	29	9	...	...	...	...	8	...	23	70	73	83	Giwala	229
43	27	31	27	...	...	...	...	12	...	11	45	71	59	Gabni gaon	230
21	14	12	13	...	...	3	...	6	1	1	20	26	27	Butol gaon	231
13	8	12	8	...	...	...	...	1	...	7	26	28	28	Kacola	232
21	41	16	41	...	...	1	...	4	...	2	3	33	27	Gugli	233
11	16	7	16	...	...	3	...	1	...	...	...	17	16	Mahargaon	234
27	39	26	38	...	...	...	...	1	1	...	...	27	26	Shishi	235
91	124	67	21	...	...	...	...	24	3	...	...	131	54	Tondala	236
25	36	20	36	...	...	1	...	4	...	1	1	37	34	Kalakot	237
34	62	28	161	...	..	...	...	6	1	...	...	53	35	Dhar	238
11	7	9	7	...	...	...	...	2	...	...	5	11	9	Silkot	239
21	21	13	21	...	...	...	...	8	...	...	1	20	22	Sauri	240
36	49	24	46	3	...	...	...	9	3	...	...	63	69	Amotha	241
69	5	40	5	...	...	1	..	28	..	12	101	94	71	Baniari	242
39	1	34	1	...	...	...	...	5	...	1	55	44	26	Chameli	243
18	10	14	10	...	...	...	...	4	...	4	15	16	29	Onga (Eta)	244
106	148	101	146	...	...	...	...	5	2	...	...	131	93	Kumshal	245
23	38	18	36	...	..	1	...	4	2	5	20	44	39	Talsari	246
23	44	20	44	...	...	...	...	3	...	...	..	37	20	Tolcyon	247
105	144	92	144	...	...	...	...	13	...	...	..	122	86	Pillu	248
65	123	63	123	...	...	...	...	2	...	...	...	90	74	Jahagi	249
22	37	21	37	..	...	...	...	1	...	1	...	26	20	Banjgarhu	250
94	141	80	141	...	...	..	...	14	...	...	...	114	123	Jagorh	251
28	13	27	13	...	...	..	..	1	...	2	25	23	27	Badeth	252
124	208	110	208	...	...	...	...	14	...	...	...	160	141	Rumasi	253
68	43	59	42	...	...	1	...	8	1	5	57	117	114	Bhausal	254
367	135	94	117	5	...	...	...	268	18	3	51	388	385	Nakot	255

4—उखीमठ तहसील (ग्रामीण)

1	2	3	4	5	6	7	8	9	10	11	12	13	14
256	सिल्ली सेरा	14.57	20	21	90	56	34	2	...	...	..	51	23
257	डोमा	25.50	41	43	238	106	132	30	34	...	...	58	20
258	स्वाल डोमा	22.26	23	25	119	46	73	...	...	...	...	29	24
259	मणगू	282.89	133	133	632	294	338	93	93	...	...	173	75
260	भरवाड़ी	84.18	83	83	387	157	230	21	28	...	...	86	72
261	खालियों	46.54	20	20	73	34	39	1	2	...	...	21	8
262	मालखी	65.97	62	62	272	122	150	...	...	...	...	34	39
न्याय पंचायत		**20,48.20**	**1,457**	**1,457**	**6,573**	**2,981**	**3,597**	**687**	**706**	**2**	**2**	**1,727**	**817**
मैयकोटी का योग													
263	रामपुर	48.97	45	45	200	95	105	23	19	2	2	53	24
264	डाँगी	141.24	53	53	203	90	113	...	...	...	...	38	22
265	गगतल	9.509	33	33	142	63	79	3	3	...	...	40	18
266	बैंजी	70.42	65	65	227	78	149	17	15	...	...	49	28
267	चोपड़ा	33.58	25	25	122	51	71	...	...	34	11	...	18
268	गुनाऊँ	90.25	50	50	223	108	115	29	31	...	...	50	32
269	वन्द्री कोठ	157.06	40	40	229	107	122	47	52	...	...	40	16
270	फर्णधार	70.42	40	40	164	71	93	...	...	...	...	29	19
271	गिरभूटेर	121.81	141	141	447	249	198	1	4	...	...	183	56
272	तिलवाड़ा	47.75	63	63	313	143	170	42	48	...	...	81	43
273	मैठाण छतोली	56.25	50	50	221	93	128	...	..	2	...	47	25
274	तमेन्ढ	42.90	26	26	125	53	73	...	...	...	...	30	11
275	चौकीबसिल	52.21	35	35	207	93	114	...	...	...	...	49	18
276	तोलव	218.13	41	41	187	86	101	72	78	...	...	36	2
277	सौड़ भटवाँव	98.34	104	104	541	251	290	84	81	...	...	128	59
278	बावई	305.95	293	293	1,379	614	765	173	204	...	...	383	174
279	कुमोली मालकोट	29.14	72	72	421	199	221	96	78	...	...	100	52
280	मेयकोटी	19[illegible].03	116	116	455	213	242	47	44	...	...	150	90
281	बमोली	25.00	24	24	96	39	57	...	...	...	...	27	17
282	बरीसल	6[illegible].30	22	22	107	43	64	...	...	...	...	27	22
283	थलायू	8[illegible].34	46	46	227	104	123	24	21	...	...	60	4
284	चामक	182.12	72	72	342	138	204	19	28	...	...	87	6
न्याय पंचायत		**2,263.11**	**1,323**	**1,323**	**6,077**	**3,068**	**3,009**	**310**	**280**	...	...	**1,883**	**69**
सतेराखाल का योग													
285	भैंसगांव	240.80	30	30	220	93	127	4	2	...	...	47	23
286	पोला	182.12	45	45	156	72	84	12	10	..	...	37	26

RURAL PRIMARY CENSUS ABSTRACT

15	16	17	18	19	20	21	22	23	24	25	26	27	28	2	1
20	7	2	7	...	...	...	...	18	...	1	6	35	21	Silli Sera	256
27	30	23	30	1	...	...	...	3	...	5	21	74	81	Dobha	257
16	...	14	...	...	...	...	...	2	...	2	37	28	36	Syal Dobha	258
107	4	77	2	...	...	16	...	14	2	15	219	172	115	Margu	259
51	68	35	66	...	...	3	...	13	2	7	50	99	112	Bhatwari	260
15	15	15	15	...	...	...	...	...	...	...	13	19	11	Khaleyo	261
57	74	55	74	...	...	...	...	1	...	6	34	59	42	Malkhi	262
1,231	1319	933	1,333	25	30	22	2	281	14	17	335	1,733	1,913	**Total of Meykoti Nyay Panchayat**	
38	55	13	52	4	...	2	1	19	2	...	...	57	50	RamPur	263
32	42	31	42	...	...	...	...	1	...	...	...	58	71	Dangl	264
17	34	11	33	...	...	1	...	5	1	...	...	46	45	Gangtal	265
21	83	19	83	...	...	...	...	2	...	...	...	57	66	Wainji	266
18	23	16	22	...	...	...	...	2	1	...	...	33	48	Ghopra	267
37	36	35	36	...	...	...	...	2	...	...	...	71	79	Gunaown	268
30	61	29	61	...	...	...	...	1	...	...	...	77	61	Wandri Kot	269
16	54	14	51	...	...	...	...	2	3	...	...	55	39	Karndhar	270
149	52	48	49	...	...	1	...	100	3	...	...	100	146	Girbhuter	271
70	88	57	88	...	...	...	...	13	...	...	...	73	82	Tilwara	272
42	61	42	61	...	...	...	...	...	...	...	...	51	67	Maithar Chhatoli	273
27	33	27	33	...	...	...	...	...	...	...	...	26	40	Tamend	274
42	52	41	52	...	...	...	...	1	...	...	...	51	62	Chauki Barsil	275
43	27	42	29	..	...	...	...	1	..	...	39	43	83	Tolaw	276
105	92	98	92	..	...	...	...	7	..	...	...	146	198	Saur Bhatgaon	277
261	329	208	295	21	30	7	1	25	3	15	109	538	327	Bawai	278
81	49	70	49	...	...	...	...	11	...	...	72	118	100	Kumoli Malkot	279
87	59	37	59	...	...	...	...	50	...	2	28	124	155	Mey Koti	280
13	24	10	24	...	...	...	...	3	...	...	...	26	33	Bamoli	281
13	15	8	15	...	...	...	...	5	...	...	2	30	47	Barisal	282
46	26	17	25	...	...	5	...	24	1	...	36	58	61	Thalaiu	283
43	52	30	52	...	...	6	...	7	...	...	49	95	103	Chamak	284
1,450	1,161	755	1,142	...	...	14	...	681	22	43	381	1,575	1,461	**Total of Stera Khal Nyay Panchayat**	
48	16	44	15	..	...	...	...	14	1	1	48	44	63	Bhais gaon	285
24	44	21	44	...	...	...	...	3	...	...	9	48	31	Pola	286

4—उखीमठ तहसील (ग्रामीण)

1	2	3	4	5	6	7	8	9	10	11	12	13	14
287	नारी	74.46	85	85	387	165	222	...	...	...	...	88	27
288	स्यूड़ढामक	108.46	76	76	359	161	198	...	...	...	...	113	66
289	सतेरा	184.54	87	87	502	240	262	13	13	...	...	134	23
290	शिवपुरी	301.10	161	161	745	325	420	125	132	...	...	153	76
291	खत्याणा	35.21	79	79	388	175	213	...	...	...	...	107	38
292	बोढा	110 89	14	14	62	28	34	...	...	...	...	15	7
293	सादर	288.96	351	351	1,131	719	412	19	3	...	...	623	151
294	बेला	77.70	32	32	199	119	80	...	...	...	...	71	14
295	काढ़ों	100 37	3	3	13	8	5	...	...	...	...	5	...
296	दरमाड़ी	65.97	73	73	313	141	172	44	39	...	...	97	53
297	क्यार्क नान्दला	53.83	39	39	182	79	103	7	5	...	...	49	31
298	सन	105.22	35	35	177	64	113	...	...	...	..	40	61
299	खुरूड़	50.18	26	26	155	97	58	...	...	...	1	51	15
300	सौड़ उमरोला	46.95	24	24	214	158	56	15	...	...	...	42	7
301	धुयैली	62.73	22	22	133	85	48	...	...	...	...	34	6
302	धौलसारी	20.24	21	21	114	52	62	...	...	...	...	24	8
303	ममडाला	71.63	23	23	130	55	75	3	4	...	...	28	16
304	कमेडा	81.75	97	97	497	232	265	78	72	...	...	125	41
	न्याय पंचायत चोपता का योग	2,324.60	1 451	1,454	6,609	3,050	3,559	519	535	3	...	1,591	601
305	चोण्ड	109.67	56	56	231	85	146	...	...	...	...	59	57
306	भटवाडी	95.51	14	14	57	30	27	...	...	...	...	24	3
307	उरखोली	84.18	36	36	205	97	108	24	30	...	...	57	26
308	स्वारीग्वांस	270.74	186	186	873	416	457	57	54	...	...	195	41
309	घिनतोली	123 84	37	37	105	66	39	6	1	3	...	59	6
310	कोलूभन्लू	256.18	108	108	494	241	253	11	3	...	...	94	11
311	वछनी	39.66	22	22	104	48	56	10	12	...	..	26	7
312	गडिल	27.11	27	27	117	48	69	...	...	...	...	27	13
313	फलासी	116 55	127	127	636	296	340	76	85	...	...	141	33
314	बोरा	114 53	108	108	503	221	282	80	86	...	...	118	76
315	मलनो	4.45	32	32	153	58	95	...	...	...	...	31	9
316	गोरणा	82.56	85	86	379	156	223	...	...	...	...	99	51

RURAL PRIMARY CENSUS ABSTRACT

15	16	17	18	19	20	21	22	23	24	25	26	27	28	2	1
58	125	51	125	...	...	...	...	7	...	...	...	107	97	Nari	287
43	71	42	71	...	...	...	...	1	...	2	33	116	94	Syurrhamak	288
105	96	105	96	...	...	...	...	...	...	...	56	135	110	Satera	289
133	172	98	166	...	...	10	..	25	6	...	...	192	248	Shivpuri	290
55	45	36	42	...	...	1	...	18	3	30	99	90	69	Khatyara	291
11	4	9	4	...	...	...	...	2	...	6	18	11	12	Borha	292
399	3	53	...	...	...	...	...	346	3	...	90	320	319	Sandar	293
73	43	22	43	...	...	...	...	51	...	...	...	46	37	Bela	294
5	4	5	4	...	...	...	..	...	...	...	...	3	1	Karho	295
46	110	38	110	...	...	1	...	7	...	4	...	91	62	Daramwari	296
32	62	26	61	...	...	...	...	6	1	...	...	47	41	Kyark Nandla	297
24	64	18	61	...	...	...	...	6	3	...	...	40	49	San	298
59	8	19	8	...	...	...	...	40	...	...	31	38	19	Khurur	299
117	44	13	39	...	...	...	...	104	5	...	...	41	12	Saurumrola	300
65	24	21	24	...	...	...	...	44	...	...	...	20	24	Ghuyeli	301
19	31	16	31	...	...	2	...	1	...	...	...	33	31	Dholsari	302
24	43	23	43	...	...	...	...	1	...	...	...	31	32	Amdala	303
110	155	95	155	...	...	...	...	15	...	...	...	122	110	Kamera	304
1,421	1,899	1,226	1,791	3	...	4	...	188	6	9	412	1,620	1,347	**Total of Chopta Nyay Panchayat**	
30	41	25	41	...	...	...	...	5	...	1	54	54	51	Chaond	305
13	8	13	8	...	...	...	...	...	...	...	7	17	12	Bhatwari	306
32	30	31	30	...	...	...	...	1	...	1	23	64	55	Urkholi	307
216	120	191	120	3	...	...	...	22	...	...	154	200	183	Swarigwas	308
50	17	17	16	...	...	...	...	33	1	...	10	16	12	Ghimtoli	309
107	165	104	164	...	...	...	...	3	...	...	...	134	88	Kolu Bhannu	310
21	23	18	23	..	...	..	...	3	1	...	11	27	22	Bachbani	311
24	40	23	40	...	...	...	...	1	...	...	...	24	29	Gadil	312
156	233	153	233	...	...	...	...	3	...	...	...	140	107	Falasi	313
97	89	77	89	...	...	...	...	20	...	...	80	124	113	Bora	314
28	65	27	64	...	...	...	...	1	1	...	...	30	30	Malno	315
60	70	52	70	...	...	...	...	...	...	3	64	93	89	Grotra	316

4—उखीमठ तहसील (ग्रामीण)

1	2	3	4	5	6	7	8	9	10	11	12	13	14
317	जाखणी	59.09	85	86	381	190	191	8	6	...	...	134	51
318	वारीडांग	33.19				गैर आबाद							
319	चमस्वाड़ा	80.13	65	67	296	133	163	14	17	...	...	75	39
320	गढ़सारी	25.50	14	16	82	24	58	...	...	...	...	17	22
321	लोदला	80.54	48	42	222	101	121	26	24	...	..	46	15
322	कोण्डा दाणकाटे	192.23	162	162	688	342	346	125	131	...	...	136	44
323	तड़ाग	147.31	80	81	361	166	196	51	59	..	...	77	37
324	क्यूटी	336.71	135	137	599	271	328	31	27	...	...	146	51
325	कान्डा	44.92	24	27	123	61	62	...	...	...	...	50	8
वन चार्ज का योग		8037.23	26	27	177	125	52	7	10	...	...	53	8
F-1	उखीमठ	24 353.09	22	23	155	103	52	7	10	...	...	42	8
F-2	नागनाथ	4.67914	4	4	22	22	...	...	...	...	...	11	...

Ukhimath TAHSIL (RURAL)—4

RURAL PRIMARY CENSUS ABSTRACT

15	16	17	18	19	20	21	22	23	24	25	26	27	28	2	1
66	112	45	111	...	...	1	...	20	1	...	6	124	73	Jakhari	317
							Uninhabited							Waridang	318
62	111	59	11	...	...	...	...	3	...	...	...	71	52	Chamswara	319
8	26	8	26	...	...	...	...	...	...	...	...	16	32	Garhsari	320
48	88	45	88	...	...	...	...	3	...	...	...	63	33	Lodala	321
160	171	109	169	...	...	...	...	51	2	4	2	178	173	Konda Darkate	322
93	128	91	128	...	2	...	...	2	...	...	1	73	66	Tarag	323
123	216	117	216	...	...	1	...	4	...	...	...	148	112	Queri	324
27	47	21	47	...	...	1	...	5	...	...	...	34	15	Kanda	325
98	20	1	8	...	...	...	...	90	12	...	2	27	30	**Total of Forest Range**	
76	20	8	8	...	...	...	...	68	12	...	2	27	30	Ukhimath	E-I
22	...	...	...	...	...	...	...	22	...	...	...	...	69	Nagnath	F-2

3—उखीमठ तहसील (ग्रामीण)

ग्रामीण प्राथमिक जनगणना सार

लोकेशन कोड नं० Location Code No-	नगर/वार्ड का क्षेत्रफल (हेक्टेयर में) Area of Town/Wardin (km2) नगर/वार्ड का नाम Name of Town/Ward	आबाद आवासीय मकानों की संख्या occupied Residential Houses	परिवारों की संख्या No. of Households	कुल जनसंख्या (संस्थागत और बेघर) जनसंख्या सहित) Total population (including Institutional and Houseless population)			अनुसूचित जातियाँ Scheduled Castes		अनुसूचित जनजातियाँ Scheduled Tribes		Literate साक्षर	
				व्य0 P	पु0 M	स्त्री F	पु0 M	स्त्री F	पु0 M	स्त्री F	पु0 M	स्त्री F
1	2	3	4	5	6	7	8	9	10	11	12	13	14
केदारनाथ नोटीफाइड एरिया का योग 22/2/ VII		2.75	49	64	120	119	1	7	1	...	...	96	1
1 केदारनाथ			49	64	120	119	1	7	1	...	...	96	1

RURAL PRIMARY CENSUS ABSTRACT

UKHIMATH TAHSIL (URBAN)—3

मुख्य काम करने वाले Main Workers																	
कुल मुख्य काम करने वाले Total Main Workers (I—IX)			कास्तकार Cultivators (I)		खेतिहर मजदूर Agricultural Labourers (II)		पारिवारिक उद्योग, उत्पादन, संसाधन, सर्विसिंग व मरम्मत Household Industry, Manufacturing, processing, Servicing and Repairs V (a)		अन्य काम करने वाले Other workers III, IV, V (b) VI to IX		सीमांतिक काम करने वाले Marginal Workers		काम न करने वाले Non-workers		नगर/वार्ड का नाम Name of Town/Ward	लोकेशन कोड नं0 Location Code No.
पु0 M		स्त्री F	पु0 M	स्त्री F	पु0 M	स्त्री F	पु0 M	स्त्री F	पु0 M	स्त्री F	पु0 M	स्त्री F	पु0 M	स्त्री F		
15	16	17	18	19	20	21	22	23	24	25	25	27	28	2	1	
	110	1	...	...	...	...	...	...	110	1	...	...	9	...	Total of Kedar Nath 22/2/VII/1	
2	110	1	...	...	...	...	...	...	110	1	...	...	9	...	Kedar nath	

नगरीय प्राथमिक जनगणना सार

URBAN PRIMARY CENSUS ABSTRACT

परिशिष्ट — नगरीय इकाई का नाम– केदारनाथ एन० ए०

APPENDIX — Name of Urban Unit KedarNath N. A.

कुल जनसंख्या, अनुसूचित जाति/अनुसूचित जन जाति की जनसंख्या—नगरीय (ब्लाकवार)

Total, Scheduled Castes/Scheduled Tribes Population—Urban Blockwise

लोकेशन कोड नं० Location Code No.	नगरीय इकाई/वार्ड का नाम तथा प्रगणक ब्लाक का नम्बर Name of Town/Ward Urban Block	कुल जनसंख्या Total Population	अनुसूचित जाति Scheduled Castes	अनुसूचित जनजाति Scheduled Tribes
1	2	3	4	5
	महायोग Grand Total	120	8	...
22/2/VII	केदारनाथ Kedar Nath	120	8	...

त्रुटि सूची
Errata List

पृष्ठ संख्या Page No.	विवरण Particulars	स्तम्भ Col. No	के लिए For	पढ़ा जाय Read
1	2	3	4	5
2	सारणीय स. 2 Table No. 2	10	10.000	100.00
10	कर्णप्रयाग तहसील (ग्रामीण) Karanprayag Tahsil (Rural)	12	11.160	11,960
11	चमोली जनपद (नगरीय) District Chamoli (Urban)	14	11,338	1,338
	चमोली तहसील का योग Total of Chamoli Tahsil	20	21,742	21,745
12	उखीमठ तहसील का योग Total of Ukhimath Tahsil	28	460	469
13	गाडयर नगर क्षेत्र Gadyar Town Aria	38	2071	1071
15	जोशीमठ तहसील का योग Total of Joshimat Tahsil	16	543	542
24	क्रम सं. 12 Sl. No 12	3	95	65
	क्रम स. 38 Sl. No 38	2	तपोवन	तपोजन
	क्रम स. 41 Sl. No 41	2	तुगामी	तुलमा
	क्रम सं. 4 Sl. No 4	2	उमंग	उर्गम
	कुरई पानी Kurai Pani	3	95	65
	कालम नं. 2 Col. No. 2	2	तपोवन	तपोजन
	क्रम सं. 41 Sl. No 41	2	तुगामी	तुलमा
	क्रम सं. 66 Sl. No 66	2	श्यूडार	भयुन्डर
	क्रम सं. 68 Sl. No 68	3	39	59

त्रुटि सूची
Errata List

पृष्ठ संख्या Page No	विवरण Particulars		स्तम्भ Col. No	के लिये For	पढ़ा जाय Read
1		2	3	4	5
24	क्रम सं.	69			
	Sl. No.	69	3	40	49
	क्रम सं.	71			
	Sl. No.	71	3	5	14
	क्रम सं.	72			
	Sl. No.	72	3	19	13
	क्रम सं.	76			
	Sl. No.	76	3	82	85
	क्रम सं.	77			
	Sl. No.	77	3	84	89
	क्रम सं.	83			
	Sl. No.	83	2	त्यारी सेंगा	त्यारी मैना
25	विकास खंड जोशीमठ का योग				
	Total of Joshimath Block		8	9176	7,167
	ग्राम कोड नं.	8			
	Village Code No.	8	12	1	—
29	ग्राम कोड नं.	7			
	Village Code No.	7	21	48	41
30	ग्राम कोड न.	48			
	Village Code No	48	14	—	1
	ग्राम कोड सं.	63			
	Village Code No.	63	14	121	12
31	न्याय पंचायत हेलंग का योग				
	Total of Helang N. P.		19	2	1
	ग्राम कोड नं.	58			
	Village Code No.	58	27	37	245
	ग्राम कोड नं.	58			
	Village Code No.	58	28	28	229
	ग्राम कोड नं.	59			
	Village Code No.	59	19	88	—
	ग्राम कोड सं.	59			
	Village Code No.	59	28	25	28

त्रुटि सूची
Errata List

पृष्ठ संख्या Page No.	विवरण Particulars		स्तम्भ Col. No	के लिए For	पढ़ा जाय Read
1		2	3	4	5
31	ग्राम कोड सं.	60			
	Village Code No.	60	18	35	5
	ग्राम कोड सं.	60			
	Village Code No	60	27	26	16
34	अपर बाजार वार्ड 6				
	Ward 6 Uper Bazar		4	224	234
35	हरिजन बस्ती वार्ड 2				
	Ward 2 Harijan Basti		28	169	166
39	बदरीनाथ नोटिफाइड एरिया का योग				
	Total of Badrinath Notified Aria		22	578	278
40	परिशिष्ट का योग				
	Total of Appendix		4	175	165
44	क्रम सं.	265			
	Sl. No	265	2	जोसा	जोला
	क्रम सं.	274			
	Sl. No	274	2	झुरखण्डी भटोली	झुरखाड़ी उर्फ भटोला
45	क्रम सं.	415			
	Sl No	415	3	15	485
46	क्रम सं.	468			
	Sl. No.	468	2	बछुवाबान तल्ली	बछुवाबान तल्ला
	क्रम सं.	482			
	Sl. No	482	2	बनमोली बल्ल	बनमोली बल्ली
47	क्रम सं.	532			
	Sl. No	532	3	720	721
	क्रम सं.	613			
	Sl. No	613	2	मोल्यागांव पदम खोला	मोल्यागांव
50	क्रम सं.	92			
	Sl. No	92	2	Bhaduwa Simar Laga	Bhaduwa Simar Laga Uldhara
	क्रम सं.	94			
	Sl. No	94	3	536	533
	क्रम सं.	99			
	Sl. No.	99	3	340	348

त्रुटि सूची
Errata List

पृष्ठ संख्या Page No	विवरण Particulars	स्तम्भ Col. No	के लिये For	पढ़ा जाय Read
1	2	3	4	5
51	क्रम संख्या 145			
	Sl. No. 145	3	316	317
52	क्रम सं. 259			
	Sl. No. 259	3	663	662
	क्रम सं. 310			
	Sl. No. 310	2	Jhangorgagaon	Jhangor Gaon
54	क्रम सं. 425			
	Sl. No 425	2	Kouyana Laga Dhargair	Kougana
	क्रम सं. 429			
	Sl. No 429	2	Kukria urf Bhalson	Kukrai Bhalson
	क्रम सं. 479			
	Sl No 479	2	Majiyara	Majiyawa
	क्रम सं. 511			
	Sl. No 511	2	Mauneed Duwa	Maunee Daduwa
	क्रम स 513			
	Sl. No 513	2	Meeno	Meeg
55	क्रम सं 566			
	Sl. No 566	3	77	772
	क्रम स 570			
	Sl. No 570	2	Padugwar	Paduli Gwar
	क्रम स. 599			
	Sl. No. 599	2	Pauhari Laga Order	Pokhari Laga Odar
	क्रम स. 622			
	Sl. No. 622	2	Randai	Ran'oki
56	क्रम स. 720			
	Sl. No. 720	3	64	647
66	न्याय पंचायत सोनला का योग			
	Total of Sonala N. P.	10	414	444
	ग्राम कोड स. 125			
	Village Code No. 125	6	74	54
68	न्याय पचायत कन्डारा का योग			
	Total of Kandara N. P.	3	2,594.74	2594.14

त्रुटि सूची
Errata List

पृष्ठ संख्या Page No.	विवरण Particulars	स्तम्भ Col. No	के लिए For	पढ़ा जाय Read
1	2	3	4	5
72	न्याय पंचायत थापली का योग Total of Thapali N. P.	11	8	4
	न्याय पंचायत थापली का योग Total of Thapali N. P.	12	1957	8
	न्याय पंचायत थापली का योग Total of Thapali N. P.	13	826	1957
	न्याय पंचायत थापली का योग Total of Thapali N. P.	14	...	826
76	न्याय पंचायत भगोती का योग Total of Bhagoti N. P.	3	2036.04	2036.13
77	ग्राम कोड सं. 280 Village Code No. 280	26	3	8
78	न्याय पंचायत बगड़ का योग Total of Bagar N. P.	3	2762.89	2,767.89
	न्याय पंचायत बगड़ का योग Total of Bagar N. P.	14	657	627
80	ग्राम कोड सं. 336 Village Code No. 336	13	84	34
	न्याय पंचायत हरमनी का योग Total of Hermani N. P.	14	503	483
84	न्याय पंचायत देवकोट का योग Total of Dewakkot N P	14	405	404
87	ग्राम कोड नं. 416 Village Code No. 416	19	2	—
	ग्राम कोड सं. 416 Village Code No 416	20	1	—
88	न्याय पंचायत गैर सैण का योग Total ofGair Sair N. P.	3	4306.48	4,286.48
150	न्याय पंचायत गैर सैण का योग Total of Gair Sair N. P.	13	2·525	2,526
89	न्याय पंचायत गैर सैण का योग Total of Gair Sair N. P.	23	438	436

त्रुटि सूची
Errata List

पृष्ठ संख्या Page No	विवरण Particulars	स्तम्भ Col. No	के लिये For	पढ़ा जाय Read
1	2	3	4	5
90	ग्राम कोड सं. 473			
	Village Code No. 473	8	85	55
91	ग्राम कोड सं. 498			
	Village Code No 498	28	40	43
92	न्याय पंचायत रोहिणा का योग			
	Total of Rohira N. P.	3	2746.67	2,46.87
	न्याय पंचायत रोहिणा का योग			
	Total of Rohira N P.	4	838	858
	न्याय पचायत रोहिणा का योग			
	Total of Rohira N. P.	5	932	859
	न्याय पंचायत रोहिणा का योग			
	Total of Rohira N. P.	14	186	176
93	ग्राम कोड सं. 513			
	Village Code No 513	28	61	67
94	न्याय पचायत महलचौरी का योग			
	Total of Mahalchuri N P.	8	3,281	3,284
96	न्याय पचायत माईथान का योग			
	Total of Maithan N. P.	3	2024.51	2,022.11
97	ग्राम कोड सं. 561			
	Village Code No 561	28	183	178
	ग्राम कोड सं. 570			
	Village Code No 570	28	17	12
99	ग्राम कोड सं 616			
	Village Code No 616	25	9	7
102	न्याय पचायत बेनोली का योग			
	Total of Benoli N. P.	3	3236.40	3234.37
	न्याय पचायत बेनोली का योग			
	Total of Benoli N P.	5	2482	2,432
103	ग्राम कोड सं. 672			
	Village Code No 672	18	24	20
	ग्राम कोड सं. 673			
	Village Code No 673	18	26	25

त्रुटि सूची
Errata List

पृष्ठ संख्या Page No.	विवरण Particulars	स्तम्भ Col. No	के लिए For	पढ़ा जाय Read
1	2	3	4	5
103	ग्राम कोड सं. 674			
	Village Code No. 674	16	49	45
107	ग्राम कोड सं. 729			
	Village Code No. 729	16	53	58
	ग्राम कोड सं. 730			
	Village Code No. 730	23	—	34
	ग्राम कोड स 732			
	Village Code No. 732	24	5	3
	ग्राम कोड सं 734			
	Village Code No. 734	15	59	39
	ग्राम कोड सं. 734			
	Village Code No. 734	17	32	33
	ग्राम कोड सं. 735			
	Village Code No. 735	18	169	167
	ग्राम कोड सं. 736			
	Village Code No. 736	21	—	1
	ग्राम कोड सं. 737			
	Village Code No 737	23	32	22
108	न्याय पंचायत मुन्दौली का योग			
	Total of Mundauli N. P.	3	4418.51	4,418.54
	न्याय पंचायत मुन्दौली का योग			
	Total of Mundauli N. P.	7	524	2,524
	न्याय पंचायत ओडर का योग			
	Total of Oder N. P.	10	584	556
	न्याय पचायत ओडर का योग			
	Total of Oder N. P.	11	1	—
109	ग्राम कोड सं. 753			
	Village Code No 753	19	22	—
	ग्राम कोड सं. 756			
	Village Code No. 756	15	2	3
	ग्राम कोड सं. 757			
	Village Code No. 757	16	41	81

त्रुटि सूची
Errata List

पृष्ठ संख्या Page No	विवरण Particulars		स्तम्भ Col. No	के लिये For	पढ़ा जाय Read
1	2		3	4	5
110	बन चार्ज का योग				
	Total of Forest Charge		3	48529.76	51,509.76
	बन चार्ज का योग				
	Total of Forest Charge		5	356	226
	F-2 बन चार्ज				
	F-2 Forest Charge		6	125	225
	F-6 बन चार्ज				
	F-5 Forest Charge		8	134	154
111	ग्राम को. सं.	781			
	Village Code No.	781	16	287	257
	बन चार्ज				
	Forest Charge		28	14	140
118	रावननगर मल्ला				
	22/2 IV Rawannagar Malla		3	549	594
120	क्रम सं.	82			
	Sl No	82	2	गडकिल	गडमिल
121	क्रम सं.	150			
	Sl. No.	150	2	तमलाड लगा जरमवाड	तलगाड लगा जरमवाड
	क्रम सं.	157			
	Sl. No.	157	2	तुगाजो	तुगंजी
	क्रम स.	185			
	Sl. No.	185	3	321	211
	क्रम सं.	198			
	Sl. No.	198	2	नैल खलवाड़ी	नैल सलवाड़ी
	क्रम सं.	206			
	Sl. No.	206	3	75	375
122	क्रम सं.	266			
	Sl. No.	266	2	बीरा चक सेजो	बारा चक सेंजी
123	क्रम सं.	372			
	Sl. No.	372	3	77	76
	क्रम स.	404			
	Sl. No.	404	2	सोसितोला	सोनला

त्रुटि सूची
Errata List

पृष्ठ संख्या Page No.	विवरण Particulars		स्तम्भ Col. No	के लिए For	पढ़ा जाय Read
1		2	3	4	5
124	क्रम स	32			
	Sl. No	32	2	Bara Walla	Bara Talla
	क्रम स.	35			
	Sl. No.	35	2	Baura	Baura Malla
	क्रम स.	46			
	Sl. No.	46	2	Bhatj Urf Bharatpur	Bhatawa Urf Bharatpur
	क्रम स.	118			
	Sl. No.	118	3	358	359
125	क्रम सं.	135			
	Sl. No.	135	2	Guniyala	Gufiyala
	क्रम सं.	140			
	Sl. No.	140	2	Gwar Lagga Kot	Gwal Lagga Bamaru
	क्रम सं.	153			
	Sl. No.	153	2	Jargmder	Jakhbar
127	क्रम सं.	316			
	Sl. No	316	2	Pursari	Pursali
	क्रम स.	381			
	Sl No.	381	2	Srigarh	Saidunga
	क्रम सं.	381			
	Sl. No.	381	3	1	180
128	तहसील का कुल क्षेत्रफल Total of Tahsil		3	413320.58	41,320.58
130	न्याय पंचायत वासंड का क्षेत्रफल Total of Vashalid N. P.		3	1508.13	1,513.32
137	क्रम स.	131			
	Sl No.	131	24	—	8
140	क्रम स.	181			
	Sl. No.	181	8	33	323
141	न्याय पंचायत वीरांगना का योग Total of Veerangna N. P		18	783	788
142	क्रम सं.	202			
	Sl. No.	202	4	18	19

त्रुटि सूची
Errata List

पृष्ठ संख्या Page No	विवरण Particulars	स्तम्भ Col. No	के लिये For	पढ़ा जाय Read
1	2	3	4	5
142	क्रम सं. 215			
	Sl. No 215	5	54	45
	क्रम सं. 209			
	Sl. No. 209	17	81	31
	क्रम सं. 211			
	Sl. No 211	18	48	43
	क्रम सं. 213			
	Sl. No 213	18	38	33
	क्रम सं. 215			
	Sl. No. 215	5	54	45
143	क्रम सं. 217			
	Sl. No. 217	28	82	32
150	क्रम सं. 325			
	Sl. No. 325	5	45	54
151	क्रम सं. 340			
	Sl. No. 340	28	82	32
163	क्रम नं. 43			
	Sl. No. 43	3	86	36
	क्रम नं. 61			
	Sl. No 61	2	खतनावा	खत्पाणा
168	क्रम सं. 239			
	Sl. No. 239	3	15	157
169	क्रम सं. 272			
	Sl. No. 272	3	96	66
	क्रम सं. 324			
	Sl. No. 324	3	11	117
	क्रम सं 325			
	Sl. No. 325	3	27	2
170	क्रम सं. 83			
	Sl. No. 83	3	30	302

त्रुटि सूची
Errata List

पृष्ठ संख्या Page No.	विवरण Particulars	स्तम्भ Col. No	के लिए For	पढ़ा जाय Read
1	2	3	4	5
170	क्रम स. 105 Sl. No. 105	3	51	52
171	क्रम स. 108 Sl. No. 108	3	181	101
172	क्रम सं. 295 Sl. No. 295	3	251	258
173	क्रम सं. 323 Sl. No. 323	3	18	118
174	तहसील उखीमठ का योग Total of Ukhimath Tahsil	3	121533.46	61,583.15
	तहसील उखीमठ का योग Total of Ukhimath Tahsil	5	17026	17,019
	तहसील उखीमठ का योग Total of Ukhimath Tahsil	10	7042	7019
	तहसील उखीमठ का योग Total of Ukhimath Tahsil	11	52	88
	तहसील उखीमठ का योग Total of Ukhimath Tahsil	12	40	51
	तहसील उखीमठ का योग Total of Ukhimath Tahsil	13	23150	23,010
	तहसील उखीमठ का योग Total of Ukhimath Tahsil	14	7655	7662
	ग्राम कोड सं. 16 Village Code No. 16	5	53	33
184	विकास खण्ड अगस्तमुनी का योग Total of Agastmuni Block	3	15876.82	15,912.82
	विकास खण्ड अगस्तमुनी का योग Total of Agastmuni Block	5	10844	10,837
	विकास खण्ड अगस्तमुनी का योग Total of Agastmuni Block	10	4873	4,875

त्रुटि सूची
Errata List

पृष्ठ संख्या Page No	विवरण Particulars	स्तम्भ Col. No	के लिये, For	पढ़ा जाय Read
1	2	3	4	5
184	विकास खण्ड अगस्तमुनी का योग Total of Agastmuni Block	11	29	65
	विकास खण्ड अगस्तमुनी का योग Total of Agastmuni Block	12	14	25
	विकास खण्ड अगस्तमुनी का योग Total of Agastmuni Block	13	13926	13 786
	विकास खण्ड अगस्तमुनी का योग Total of Agastmuni Block	14	5198	5,205
188	न्याय पचायत का योग Total of N. P.	8	3912	3 942
	न्याय पचायत का योग Total of N. P.	10	693	695
190	न्याय पंचायत का योग Total of N. P.	3	2452.48	2,352.48
	न्याय पंचायत का योग Total of N. P.	13	2733	2,673
	न्याय पचायत का योग Total of N. P.	14	1073	1,085
191	ग्राम कोड स. 229 Village Code No. 229	15	33	37
192	न्याय पचायत का योग Total of N. P.	3	2048 20	2,220.20
	न्याय पंचायत का योग Total of N. P.	11	2	38
	न्याय पचायत का योग Total of N. P.	12	2	13
193	ग्राम कोड सं. 285 Village Code No. 285	23	14	4
194	न्याय पंचायत का योग Total of N. P.	5	1464	1,457
	न्याय पचायत का योग Total of N. P.	13	1591	1,611

त्रुटि सूची
Errata List

पृष्ठ संख्या Page No	विवरण Particulars		स्तम्भ Col. No	के लिये For	पढ़ा जाय Read
1	2		3	4	5
194	ग्राम कोड सं.	316			
	Village Code No.	316	23	—	8
197	ग्राम को नं.	319			
	Village Code No.	319	18	11	111
	ग्राम कोड नं.	323			
	Village Code No.	323	20	2	—
	ग्राम कोड नं.	324			
	Village Code No.	324	21	1	2
196	वन चार्ज का योग				
	Total of Forest Charge		3	89037.23	29,032.23
197	वन चार्ज का योग				
	Total of Forest Charge		17	1	8
	F-2		28	69	—