भारत की जनगणना 1981

शृंखला 11

मध्य प्रदेश

भाग XIII–ख

जनगणना

का

प्राथमिक सारांश

जिला जनगणना पुस्तिका

दुर्ग जिला

के. सी. दुबे,
भारतीय प्रशासनिक सेवा
निदेशक जनगणना
मध्य प्रदेश

1981 CENSUS—PUBLICATION PLAN

(1981 Census Publications, Series 11 in All India Series will be published in the following parts)

GOVERNMENT OF INDIA PUBLICATIONS

Part I-A . . .	Administration Report-Enumeration
Part I-B . . .	Administration Report-Tabulation
Part II-A . . .	General Population Tables
Part II-B . . .	Primary Census Abstract
Part III . . .	General Economic Tables
Part IV . . .	Social and Cultural Tables
Part V . . .	Migration Tables
Part VI . . .	Fertility Tables
Part VII . . .	Tables on Houses and Disabled Population
Part VIII . . .	Household Tables
Part IX . . .	Special Tables on Scheduled Castes and Scheduled Tribes
Part X-A . . .	Town Directory
Part X-B . . .	Survey Reports on selected Towns
Part X-C .	Survey Reports on selected Villages
Part XI . . .	Ethnographic Notes and special studies on Scheduled Castes and Scheduled Tribes
Part XII	Census Atlas
Paper 1 of 1982 . .	Primary Census Abstract for Scheduled Castes and Scheduled Tribes
Paper 1 of 1984 . .	Household Population by Religion of Head of Household

STATE GOVERNMENT PUBLICATIONS

Part XIII-A&B District Census Handbook for each of the 45 districts in the State. (Village and Town Directory and Primary Census Abstract)

विषय सूची

CONTENTS

			पृष्ठ Pages
1	प्राक्कथन	Foreword	i–iv
2	प्रस्तावना	Preface	v–vi
3	जिले का नक्शा	District Map	
4	महत्वपूर्ण आंकड़े	Important Statistics	vii
5	विश्लेषणात्मक टिप्पणी	Analytical Note	ix–xxxiii
	व्याख्यात्मक टिप्पणी, अनुसूचित जाति और अनुसूचित जनजाति की सूची (संशोधन), विधेयक 1976; जिला जनगणना पुस्तिका का इतिहास और क्षेत्र । विश्लेषणात्मक टिप्पणी	Notes & Explanations: List of Scheduled Castes and Scheduled Tribes Order (Amendment) Act, 1976, History and Scope of District Census Handbook, Analytical Note	
	तहसीलों के नक्शे	Tahsil Maps	
6	वर्णक्रमानुसार ग्रामों की सूची	Alphabetical List of Villages	1–65
	(i) बेमेतरा तहसील		1–13
	(ii) दुर्ग तहसील		13–24
	(iii) संजारी बालोद तहसील		24–34
		(i) Bemetara Tahsil	35–46
		(ii) Durg Tahsil	46–56
		(iii) Sanjari Balod Tahsil	56–65
7	जनगणना का प्राथमिक सारांश	PRIMARY CENSUS ABSTRACT	66–191
	दुर्ग जिले का सारांश	Durg District Abstract	66–73
	(i) बेमेतरा तहसील (ग्रामीण)	Bemetara Tahsil (Rural)	74–111
	(नगरीय)	(Urban)	112–113
	(ii) दुर्ग तहसील (ग्रामीण)	Durg Tahsil (Rural)	114–145
	(नगरीय)	(Urban)	146–159
	(iii) संजारी बालोद तहसील (ग्रामीण)	Sanjari Balod Tahsil (Rural)	160–187
	(नगरीय)	(Urban)	188–189

			पृष्ठ Pages
8	परिशिष्ट–नगरीय जनगणना का प्राथमिक सारांश	APPENDIX–Urban Primary Census Abstract	193–235
9	अनुसूचित जाति का प्राथमिक जनगणना सारांश	Primary Census Abstract of Scheduled Castes	236–239
10	अनुसूचित जनजाति का प्राथमिक जनगणना सारांश	Primary Census Abstract of Scheduled Tribes	240–243
11	परिशिष्ट–विकास खण्डवार प्राथमिक जनगणना सारांश	APPENDIX–Development Blockwise Primary Census Abstract	244–247

I

प्राक्कथन

जनगणना संगठन द्वारा राज्य सरकारों की ओर से संकलित जिला जनगणना पुस्तिका जनगणना की एक बहुमूल्य उपलब्धि है। जिला जनगणना पुस्तिका की योजना निर्माताओं, प्रशासकों, विद्वानों और अनुसंधान कर्त्ताओं को बार-बार आवश्यकता होती है। अन्य बातों के साथ-साथ इस पुस्तिका का उपयोग निर्वाचन क्षेत्रों के परिसीमन, स्थानीय स्तरों के निर्धारण और क्षेत्रीय योजनायें बनाने में भी किया जाता है। यह पुस्तिका जिला प्रशासन चलाने में भी सहायक होती है। जिला जनगणना पुस्तिका ही एक मात्र ऐसा प्रकाशन है जिससे ग्रामीण क्षेत्रों के ग्राम स्तर तक के एवं प्रत्येक नगरीय क्षेत्र के वार्ड वार प्राथमिक जनगणना सार के आंकड़े उपलब्ध होते है। इसमें ग्रामो और नगरों आदि मे उपलब्ध आंतरिक सुविधाओं के बारे में भी जानकारी मिलती है।

जिला जनगणना पुस्तिका की श्रृंखलाओं का प्रारम्भ 1951 की जनगणना में किया गया था। इसमे जिले के प्रत्येक ग्राम और नगर का प्राथमिक जनगणना सार और जनगणना की महत्वपूर्ण सारणियां थीं। 1961 के दौरान जिला जनगणना पुस्तिका के विषय क्षेत्र का विस्तार किया गया। इसमें जिले का विस्तृत ब्यौरा, प्रशासनिक सांख्यिकी, जनगणना सारणियां और प्राथमिक जनगणना सार को मिलाकर ग्राम और नगर निर्देशिका भी शामिल की गई। 1971 की जिला जनगणना पुस्तिका की श्रृंखलाओं को तीन भागों में बांटा गया था। क-भाग मे ग्राम और नगर निर्देशिका, ख-भाग में ग्राम और नगर का प्राथमिक जनगणना सार और ग-भाग में विश्लेषणात्मक रिपोर्ट, प्रशासनिक सांख्यिकी, जिला जनगणना सारणियां, प्राथमिक जनगणना सार पर आधारित कुछ विश्लेषणात्मक रिपोर्ट और ग्रामों के बारे में वहा उपलब्ध सुविधाओं के आंकड़े शामिल थे। तथापि, कुछ राज्यों में इसमें केवल जिला जनगणना सारणियां ही दी गई थी। कुछ ऐसे भी मामले थे जहां संकलन और मुद्रण में देरी होने से उक्त पुस्तिका प्रकाशित हो नहीं की गई।

1981 की जिला जनगणना पुस्तिका के फार्म तैयार करते समय ग्राम और नगर निर्देशिका के फार्मो में कुछ नए कालम जोड़कर उन्हें फिर से तैयार किया गया। उक्त फार्म बनाते समय 1971 के आंकड़ों की तुलनात्मकता को भी ध्यान में रखा गया है। ग्रामों में बिजली की आपूर्ति के अलावा बाकी उपलब्ध सभी सुविधाओं को ग्राम निर्देशिका में इस अनुदेश के साथ दिखाया गया है कि यदि कोई विशिष्ट सुविधा किसी ग्राम में उपलब्ध नही है तो जिस भी निकटतम ग्राम मे उक्त सुविधा उपलब्ध है, तो उसकी दूरी भी बताएं। ग्राम निर्देशिका के फार्मों को पुनः तैयार करते समय ग्रामीण क्षेत्र में उपलब्ध समस्त आंतरिक सुविधाओं विशेषकर सुविधाओं और भूमि उपयोग की किस्मो के बारे में और व्यापक आंकड़े समाविष्ट करने से यह आशा की जाती है कि इससे माइक्रोस्तरीय योजना की आवश्यकता और पूरी हो सकेगी। इससे न केवल स्थानीय क्षेत्रों में योजना तैयार करने में सहायता मिलेगी अपितु माल और सेवाओं को भी विनियमित करने और विकास प्रक्रिया में क्षेत्रीय असंतुलन को कम करने मे भी सहायता मिलेगी। संशोधित न्यूनतम आवश्यकता कार्यक्रम की कुछ आवश्यकताओं की पूर्ति के लिये संबंधित जानकारी की कुछ नई मदें जोड़ी गई है। ये नई मदें है : प्रौढ़ शिक्षा केन्द्र, प्राथमिक स्वास्थ्य-उप केन्द्र ग्रामों में सामुदायिक स्वास्थ्य कार्यकर्त्ताओं संबंधित मदों को उनत उद्देश्य को ध्यान मे रखते हुए ग्राम निर्देशिका में जोड़ा गया है। किसी गाँव में आने-जाने के साधनों के बारे में जो नया मद जोड़ा गया है उसका अभिप्राय जिले के उन ग्रामों की जानकारी एकत्रित करनी है जिसमे आना जाना बहुत कठिन है अर्थात जो अगम्य है। एक नया कालम "कुल जनसंख्या और परिवारों की संख्या" को यह ज्ञात करने के लिये जोड़ा गया है कि उनके गांव की जनसंख्या और परिवार संख्या कितनी है और उनके अनुसार कितनी सुविधाएं उपलब्ध हैं। दो नये परिशिष्ट और जोड़े गए है जिनमें से एक उन ग्रामों के बारे में है जहां कोई सुविधा उपलब्ध नहीं है तथा दूसरी, कुल जनसंख्या के अनुपात में अनुसूचित जाति और अनुसूचित जनजाति की जनसंख्या से संबधित है।

नगर निर्देशिका के फार्मो मे भी कुछ संशोधन किए गए हैं जिससे कि कुछ मदों के बारे में जानकारी मिल सके और न्यूनतम आवश्यकता कार्यक्रम की आवश्यकताओं की पूर्ति हो सके। इसी उद्देश्य को ध्यान मे रखते हुए श्रेणी-I श्रेणी-II के कस्बों की गन्दी बस्तियों में नागरिक और अन्य सुविधाओं के बारे मे एक नया विवरण (विवरण-IV क) जोड़ा गया है। आशा की जाती है कि इससे प्राप्त जानकारी आयोजकों को गन्दी बस्तियों के सुधार के लिये कार्यक्रम तैयार करने में सहयोग देगी। इसी बात को ध्यान में रखते हुए नागरिक और अन्य सुविधाओं के बारे में विवरण IV में अनुसूचित जातियों और अनुसूचित जनजातियों से संबंधित कालम और विवरण-V में शैक्षिक सुविधाओं के अंतर्गत प्रौढ़ शिक्षा कक्षाएं / केन्द्रों के बारे में अन्य बातों के साथ-साथ

कालम जोड़े गए हैं। नगर निर्देशिका में एक महत्वपूर्ण परिवर्तन सभी सातों विवरणों में कस्बे की श्रेणी के बारे में है। देश के नगरीय क्षेत्रों, में उपलब्ध आंतरिक सुविधाओं की जानकारी का कस्बे की श्रेणी को ध्यान में रखते हुए सर्वोत्तम विश्लेषण किया जा सकता है। कुछ विवरणों में नागरिक प्रशासन की स्थिति और जनसंख्या के कालम जोड़ने से भी इस उद्देश्य की पूर्ति होती है।

1981 की जनगणना में भरी गई व्यक्तिगत पर्चियों के आर्थिक और अन्य प्रश्नों में जो भी परिवर्तन किए गए, उन्हीं परिवर्तनों को ध्यान में रखते हुए ग्रामों और नगरों के प्राथमिक जनगणना सार के फार्म तैयार किए गए हैं।

1981 की जिला जनगणना पुस्तिका के प्रकाशन में विलम्ब न हो, इस बात को ध्यान में रखते हुए उक्त खण्ड के भाग–क में ग्राम एवं नगर निर्देशिका तथा भाग–ख में ग्राम एवं नगर का प्राथमिक जनगणना सार और तहसील / कस्बा स्तरों तक जनगणना का प्राथमिक सारांश के साथ अनुसूचित जातियों और अनुसूचित जनजातियों के प्राथमिक जनगणना सार को भी सम्मिलित किया गया है। जिला जनगणना पुस्तिका के महत्व को संवर्धित करने के लिये उसके प्रारम्भ में एक विस्तृत विश्लेषणात्मक टिप्पणी दी गई है जिसमें विभिन्न इनसेट सारिणियां सम्मिलित हैं जो प्राथमिक जनगणना सार और अन्य सुविधाओं से संबंधित गैर जनगणना आंकड़ों पर आधारित है। प्रकाशन को पुनः और उपयोगी बनाने की दृष्टि से उपयुक्त स्थानों पर जिला और तहसील/पुलिस स्टेशन/सामुदायिक विकास खण्डों आदि के मानचित्रों को लगाया गया है। मानचित्रों में इनकी सीमाएं और अन्य महत्वपूर्ण विशेषताएं दिखाई गई हैं।

यह प्रकाशन राज्य सरकार और जनगणना संगठन के संयुक्त प्रयास का फल है। राज्य में आंकड़ों का संकलन श्री के. सी. दुबे निदेशक, जनगणना परिचालन, मध्यप्रदेश के मार्गदर्शन पर राज्य सरकार की ओर से किया गया है। राज्य सरकार ने ही इसके मुद्रण का खर्च वहन किया है। इस प्रकाशन की योजना, रूपरेखा और इसके समन्वय का कार्य मेरे कार्यालय में सामाजिक अध्ययन प्रभाग में उप महारजिस्ट्रार श्री एन. जी. नाग द्वारा किया गया। डा. बी. के रॉय, उप महारजिस्ट्रार(मानचित्र)ने मानचित्रों को तैयार करने मे तकनीकी मार्गदर्शन किया। जनगणना निदेशालयों से प्राप्त आँकड़ों की संवीक्षा श्री एम. एम. दुआ, अनुसंधान अधिकारी के मार्गदर्शन में मुख्यालय के सामाजिक अध्ययन प्रभाग में की गई। इस परियोजना से संबंधित सभी कर्मचारियों को मैं धन्यवाद देता हूं।

नई दिल्ली
26 अप्रैल, 1982

पी. पद्मनाभ
भारत के महारजिस्ट्रार

FOREWORD

The district census handbook (DCH), compiled by the census organisation on behalf of the State governments, is one of the most valuable products of the Census. The DCH is constantly referred to by planners, administrators, academicians and researchers. It is inter-alia used for delimitation of constituencies, formulation of local level and regional plans and as an aid to District administration. The district census handbook is the only publication which provides Primary Census Abstract (PCA) data upto village level for the rural areas and wardwise for each city or town. It also provides data on infrastructure and amenities in villages and towns etc.

The district census handbook series was initiated during the 1951 Census. It contained important census tables and PCA for each village and town of the district. During 1961 Census the scope of the DCH was enlarged and it contained a descriptive account of the district, administrative statistics, census tables, and a village and town directory, including PCA. The 1971 DCH series was planned in three parts. Part-A related to village and town directory, Part-B to village and town PCA and Part-C comprised analytical report, administrative statistics, district census tables and certain analytical tables based on PCA and amenity data in respect of villages. However, in some states it was confined to district census tables and in a few cases altogether given up due to delay in compilation and printing.

While designing the format of 1981 DCH series some new features along with the restructuring of the formats of village and town directory have been attempted. At the same time, comparability with the 1971 data has also been kept in view. All the amenities except power supply in the village have been brought together in the village directory with the instruction that in case an amenity is not available in the referrent village the distance in broad ranges from the nearest place where the amenity is available may be given. The restructuring of the format of the village directory and incorporating more exhaustive data on infrastructure aspect particularly in relation to amenities and land-use pattern is expected to further meet the need of micro level planning for rural areas. It is expected to help not only in local area planning but regulating the provision of goods and services as well so as to minimise the regional imbalances in the process of development. A few new items of information have also been introduced to meet some of the requirements of the Revised Minimum Needs Programme. Such new items of information as adult literacy centres, primary health sub-centres, and community health workers in the village have been introduced in the village directory with this objective in mind. The new item on approach to the village is to have an idea about the villages in the district which are inaccessible. A new column, "total population and number of households" has been introduced to examine the correlation of the amenities with the population and number of households they serve. Addition of two more appendices listing the villages where no amenities are available and according to the proportion of scheduled castes and scheduled tribes population to the total population has also been made with this view in mind.

The formats of the town directory have also been modified to meet the requirements of the Minimum Needs Programme by providing information on a few new items. A new statement on civic and other amenities in slums in class-I and Class-II towns (Statement IV-A) has been introduced with this objective in mind. It is expected that this will help the planners to chalk out programmes on provision of civic amenities for the improvement of slums. The columns on Scheduled Castes and Scheduled Tribes population in statement IV relating to civic and other amenities and adult literacy classes/centres under educational facilities in statement V are also added *inter-alia* with this

view. A significant addition is class of town in all the seven statements of the town directory. The infrastructure of amenities in urban areas of the country can be best analysed by taking the class of towns into consideration. The addition of the columns on civic administration status and population in a few statements also serves this purpose.

The format of the primary census abstract for the villages and towns has been formulated in the light of changes in the economic and other questions canvassed through the individual slip of 1981 census.

In order to avoid delay in publication of 1981 DCH series it has been so designed that Part—A of the volume contains village and town directory and Part—B the PCA of villages and towns including the Scheduled Castes and Scheduled Tribes PCA upto Tahsil/Town levels. At the beginning of the DCH a detailed analytical note supported by a number of inset tables based on PCA and non-census data in relation to the infrastructure has been introduced to enhance its value. The district and tahsil/police station/C D Block etc. level maps depicting the boundaries and other important features have been inserted at appropriate places, to further enhance the value of the publication.

This publication is a joint venture of the State Government and the Census Organisation. The data have been collected and compiled in the State under the direction of Shri K. C. Dubey, the Director of Census Operations, Madhya Pradesh on behalf of the State Government which has borne the cost of printing. The task of planning, designing and coordination of this publication was carried out by Shri N. G. Nag, Deputy Registrar General (Social Studies) of my office. Dr. B. K. Roy, Deputy Registrar General (Map) provided the technical guidance in the preparation of the maps. Data received from census Directorates have been scrutinised in the Social Studies Division at the headquarters under the guidance of Shri M. M. Dua, Senior Research Officer. I am thankful to all who have contributed in the project.

P. PADMANABHA
REGISTRAR GENERAL, INDIA

New Delhi
the 26th April, 1982.

PREFACE

One of the most important publications of the Census are the District Census Handbooks. This publication was begun in this caption since 1951 Census. But prior to this, a similar publication was released in the Census earlier than 1951. That publication was on the title of Village Statistics and it contains only village names and total population thereof. The 1951 Census could, therefore, be said to represent a significant step in the process of making detailed Census statistics available down upto the village level.

In fact the District Census Handbook is the most important publication at the Census and it also perhaps the most widely used. Also perhaps this is the only publication used at the micro-level down upto the tahsil and development block.

The form of the District Census Handbook has gone considerable change since 1951. This is basically due to the growing demand for more information. For the purpose of convenience as well as with a view of making the basic statistics available with the data users as early as possible the District Census Handbooks have been split into 2 parts, Part-A contains the Introductory Note on the district and Town/Village Directory. This volume will be found useful to get almost all the non-Census statistics available at one place. Part—B also contains an introductory note and the Primary Census Abstract.

One of the innovation of the present Census has been in terms of allotment of Location Code numbers to the villages. In the earlier Censuses the location code system was such that the villages of a Patwari Circle were found at different serial numbers. Since the Patwari Circle still remains an important administrative unit, the location code numbers have been so given in the present Census that it may be possible to locate all the villages of a particular Patwari Circle at one place one below the other.

When the planning for the present census was started in 1979 the tahsils were still revivable as an important unit of the administration, the whole planning was, therefore, done taking tahsil as the unit. It was during the course of the census that some requests were informally received for making blockwise data available. Since these requests were received very late and were also received only in an informal manner, it has not been possible to disturb the original planning of villages arranged according to the location code numbers taking tahsil as one unit. However, additional exercise has been done and in addition to the tahsil figures blockwise figures have also been indicated. It is hoped that the availability of these blockwise data will enhance the utility of this publication.

It is hoped that this handbook will provide the basic statistical support to executive and developmental administration. It is needless to state that the proper implementation of policy depends on the ability of the administration authorities concerned.

It may be remembered that the villagewise area figures given in the Primary Census Abstract and the Village Directory are those based on the village papers while the tahsil totals given in PCA are obtained from the Land Records department, which in many cases exclude forest area.

The statistics that are contained in the district census handbooks are the result of a massive and marathon exercise in the compilation and tabulation of voluminous statistics. The compilation of the statistics contained in this volume was carried out by 9 Regional Tabulation Offices each under a Regional Deputy Director of Census Operations. These Regional Offices were run with the help of purely temporary staff-roughly about 1,500 Tabulators, about 250 Checkers and about 80 Supervisors. I am grateful to my colleagues, the Regional Deputy Directors and those temporary staff for the speed and accuracy in the editing and basic compilation of more than nearly 522 lakh slips and nearly 1 lakh of household schedules. The compilation of village directory was taken up at the headquarters and I am equally grateful to the officers and staff who have worked whole heartedly on the job in a collective and co-operative venture. It is not possible nor fair to name in this. The maps contained in the handbook have been prepared in the Cartographic Section of my office. However, the analytical note has been prepared by Shri M. G. Mohril, Assistant Director of Census Operations.

I am thankful to all who have contributed to bring this publication possible. The census organisation is also grateful to the Government of Madhya Pradesh for having been so kind as to undertake the publication of these handbooks and to the Controller, Printing and Stationery, Madhya Pradesh, Bhopal and his staff for the printing arrangements made. The inspiration behind this ambitious venture is that of our indefatigable Registrar General, Shri P. Padmanabha to whom we are all deeply grateful. Our thanks are also due to Shri N. G. Nag, Deputy Registrar General (Social Studies) for all the help that we received from him and his section.

K. C. DUBEY
Director of Census Operations,
Madhya Pradesh.

Bhopal
Janmashtami, 31 Aug. 1983.

IMPORTANT STATISTICS

			MADHYA PARDESH	Durg District
Population	**Total**	Persons	**52,178,844**	**1,890,467**
		Males	**26,886,305**	**954,758**
		Females	**25,292,539**	**935,709**
	Rural	Persons	41,592,385	1,289,363
		Males	21,266.321	635,488
		Females	20,326,064	653,875
	Urban	Persons	10,586,459	601,104
		Males	5,619,984	319,270
		Females	4,966,475	281,834
Decennial Population Growth Rate 1971–81			25.27	28.68
Area (Sq. Kms.)			443,446.04	8,537.0
Density of population (Per Sq. Km.)			118	221
Sex–Ratio (Number of Females per 1,000 males)			941	980
Literacy Rate		Persons	27.87	37.95
		Males	39.49	51.59
		Females	15.53	24.04
Percentage of urban population to total population			20.29	31.80
Percentage to total population				
(i)	Main Workers	Persons	38.41	44.08
		Males	53.52	51.86
		Females	22.35	36.14
(ii)	Marginal Workers	Persons	4.52	1.97
		Males	0.96	0.92
		Females	8.30	3.04
(iii)	Non–Workers	Persons	57.07	53.95
		Males	45.52	47.22
		Females	69.35	60.82
Break-up of Main Workers : (percentage among main workers)				
(i)	Cultivators	Persons	51.96	44.26
		Males	53.81	37.61
		Females	47.28	54.00
(ii)	Agricultural Labourers	Persons	24.24	25.43
		Males	17.81	19.06
		Females	40.61	34.74
(iii)	Household Industry	Persons	3.52	1.87
		Males	3.36	2.19
		Females	3.93	1.41
(iv)	Other Workers	Persons	20.28	28.44
		Males	25 02	41.14
		Females	8.18	9.85
Percentage of Scheduled Castes population to total population		Persons	14.10	11.84
		Males	14.16	11.64
		Females	14.04	12.05
Percentage of Schduled Tribes Population to total population		Persons	22.97	12.64
		Males	22.33	12 28
		Females	23.66	13.00
Number of occupied residential houses		..	8,929,190	354,245
Number of villages		Total	76,603	1,878
		Inhabited	71,429*	1,828+
		Uninhabited	5,174⊙	50++
Number of Towns		..	327	10

* Includes 77 inhabited villages which have been treated wholly as urban outgrowth of nearby City/Town.

⊙ Includes 58 Uninhabited villages of which Abadi area have been merged in nearby City/Town.

\+ Includes 4 inhabited villages which have been treated wholly as urban outgrowth of nearby City/Town.

++ Includes 2 uninhabited villages of which Abadi area have been merged in nearby City/Town

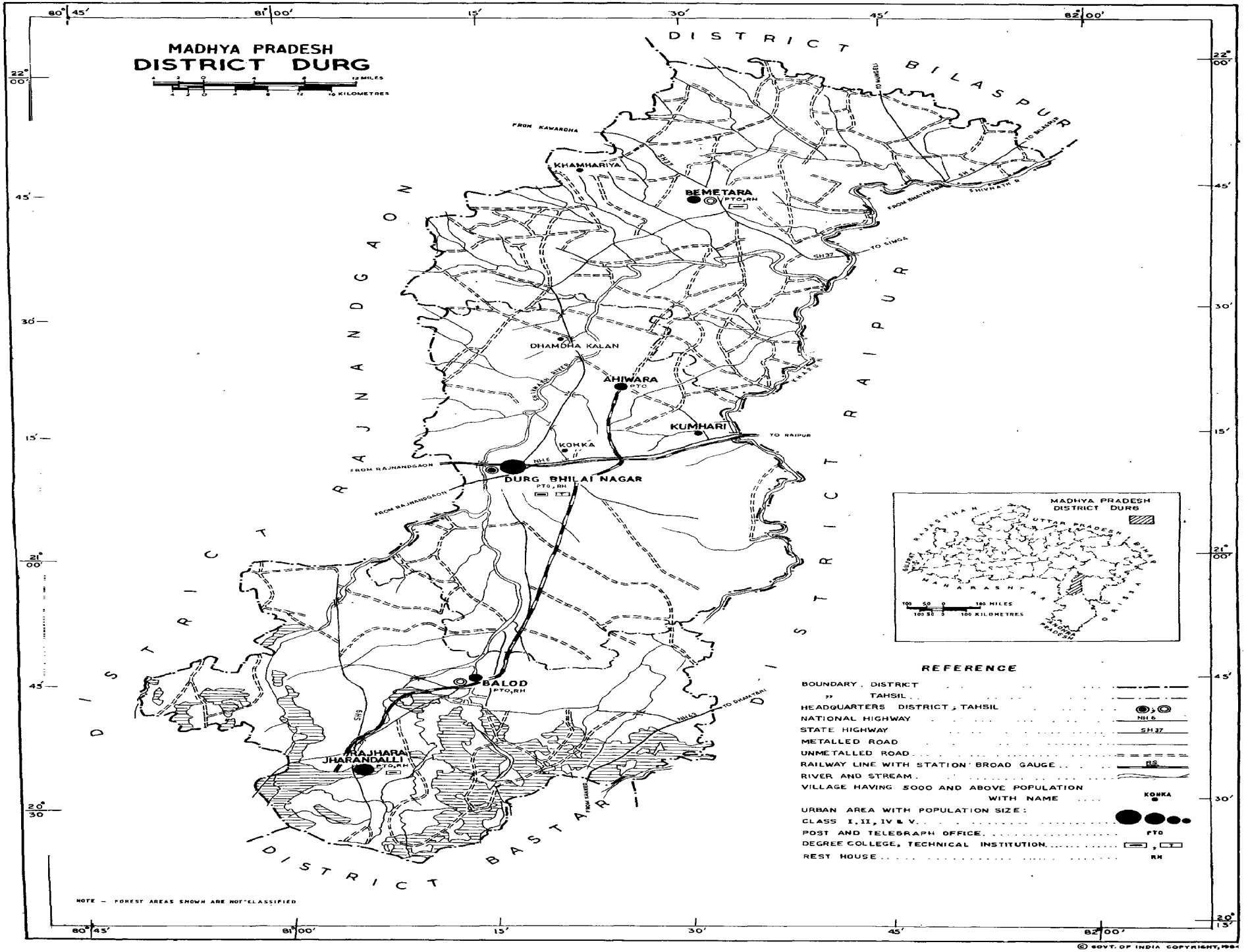

© GOVT. OF INDIA COPYRIGHT, 1981

विश्लेषणात्मक टिप्पणी

ANALYTICAL NOTE

NOTES AND EXPLANATIONS

This note gives the meanings and explanations of terms and concepts used in this handbook. This is necessary because, without a proper grasp of the meanings of such simple concepts as building, house, household, workers etc., it is not possible to appreciate the data presented in the handbook. Thus one who does not know that an unpretentious hut in the thick of Bastar forests with unplastered bamboo walls and a thatch roof and with space hardly enough for two cots is not a bit less of a building than the Indian versions of the sky scrapers in one of the metropolitan cities, or that a central jail housing all manner of criminals and shady characters is as much a household as the household of the most pious and god-fearing citizen in the State, may not be able to appreciate what exactly the figures represent.

Concepts and Definitions

Rural/Urban :

It has been the tradition of the Indian Census to present the census data for rural and urban areas separately. In fact, in all the Censuses throughout the world this classification of census data into rural and urban units is generally recognized. However, distinction between rural and urban is not yet amenable to a single definition which would be applicable to all countries.

The definition of an urban unit at the 1971 Census was as follows —

(a) All places with a municipality, corporation, cantonment board or notified town area ;

(b) All other places which satisfied the following criteria.

(i) A minimum population of 5,000 ;

(ii) At least 75 per cent of male working population engaged in non-agricultural pursuits ; and

(iii) A density of population of at least 400 per sq. km. (1,000 per sq. miles).

The same criteria is retained at the 1981 census also that comparability with the previous census could be ensured and which should provide basis for analysing of figures and urbanization in the country. But it has to be remembered that the urban criterion of 1981 varies slightly from that of 1961 and 1971 censuses is that the males working in activities such as fishing, logging, etc. were treated as engaged in non-agricultural activity and therefore contributed to the 75% criterion in 1961 and 1971 censuses, whereas in the 1981 census these activities are treated as on par with cultivation and agricultural labour for the purpose of this criterion.

Applying the criteria described above, a list of 327 towns was finalised and it is these 327 towns which are treated as urban areas for the purpose of 1981 census. The additional Secretary to the Govt. of India in the Ministry of Home Affairs sent a letter to the Chief Secretaries of the State Governments as back as 10th May, 1979, requesting them to ensure that no changes are made in jurisdiction and boundaries of municipalities and revenue villages, tahsils, sub-divisions and districts during the period from 1-1-1980 to 30-6-1981. However, subsequent to our finalization of rural and urban frame the State Government in the Local Government Department notified many places as notified areas and municipalities. Such places have not been treated as towns for the purpose of census and the secretary to Government in the Local Government Department had agreed to this arrangements. Similarly, the State Government raised the status of 6 municipal committees to that of municipal corporations. These new municipal corporations are also treated as municipal committees.

While dealing with the subject of rural and urban break up mention may be made of the area under the Special Area Development Authority. The Special Area Development Authority have been constituted under the Madhya Pradesh Nagar Tatha Gram Nivesh Adhiniyam, 1973 and they enjoy the power to function as a municipality so far as the municipal management of that area is concerned. The limits of these Special Areas include large portions of rural areas comprising number of villages

situated around the core town or village of such Special area. For example, Orchha is a SADA area in Tikamgarh district but there is no town in this area. Similarly, Malanjkhand in Balaghat district, Bhedaghat in Jabalpur district, Mandav in Dhar district and similar other cases are SADA areas but there is no urban area within that. The objective of the SADA areas perhaps is to control the future development of these areas in a planned manner and that is all. It was, therefore, not considered desirable to treat such SADA areas at par with other urban bodies like municipal corporations, municipal committees etc., and only that part of it is treated as urban which is really so. As such in the Korba SADA area only Korba town has been treated as urban and rest of the area remains in the rural frame.

Urban Agglomeration:

Apart from town/city the 1971 concept of urban agglomeration is also adopted for the 1981 census. Very often large railway colonies, university campuses, port areas, military camps etc., come up outside the statutory limits of the city or town but adjoining it. Such areas may not by themselves qualify to be treated as towns but if they form a contiguous spread with the town, they are outgrowths of the town and deserve to be treated as urban. Such towns together with their outgrowths have been treated as one urban unit and called 'urban agglomeration'. An urban agglomeration may constitute :—

(a) A city with continuous outgrowth, (the part of outgrowth being outside the statutory limits but falling within the boundaries of the adjoining village or villages);

(b) One town with similar outgrowth or two or more adjoining towns with their outgrowths as in (a) ; or

(c) A city and one or more adjoining towns with their outgrowths all of which form a continuous spread.

Standard Urban Area :

A new concept of Standard Urban Area introduced in 1971 census will also be followed for the 1981 Census. The essential requirements for the constitution of a Standard Urban Area are—

(i) it should have a core town of a minimum population of 50,000, (ii) the contiguous areas made up of other urban as well as rural administrative units should have mutual socio-economic links with the core town and (iii) in all probability this entire area should get fully urbanised in a period of two or three decades. Certain Standard Urban Areas were determined on this basis in 1971 and some basic data were presented for 1951, 1961 and 1971 for such areas and their components. Similar data have been presented for the Standard Urban Areas in 1981 also. The idea is to present basic data for those areas for four to five decades so that the urbanisation process in those areas can be studied. However, there have been minimum changes in the constituent units of the Standard Urban Areas of 1981 Census as compared to those of 1971, but the list of SUA remaines unchanged.

Size Class of Towns :

The urban areas are classified into 6 classes referred to as towns of Class I to VI. The classification is shown below—

Class I	100,000 and above
Class II	50,000 to 99,999
Class III	20,000 to 49,999
Class IV	10,000 to 19,999
Class V	5,000 to 9,999
Class VI	Less than 5,000

It is customary to treat a town having a population of 1 lac and above as a city.

Census House :

A Census House is a building or part of a building having a separete main entrance from the road or common courtyard or staircase, etc., used or recognised as a separate unit. It may be occupied or vacant. It may be used for a residential or non-residential purpose or both.

If a building had a number of flats or blocks which were independent of one another having separate entrances of their own from the road or a common staircase or a common courtyard leading to a main gate, they have been considered as separate census houses.

In some cases, however, it was difficult to apply the definition strictly. For example, in an urban area, a flat has five rooms, each having direct

entrance to common staircase the or courtyard which by definition had to be treated as five census houses. If all these five rooms were found occupied by single household entire flat was treated as one census house. In such cases singleness of use was taken into consideration to avoid undue proliferation of the number of census houses.

An occupied residential census house means a census house which is actually used for residential purposes, either wholly or partly by one or more households.

Household :

The term household in census is defined as a group of persons who commonly live together and would take their meals from a common kitchen unless the exigencies of work prevented any one of them from doing so. There may be a household of persons related by blood or a household of unrelated persons or having a mix of both. Examples of unrelated households are boarding houses, messes, hostels, residential hotels, rescue homes, jails, "Ashrams" etc., These are called institutional households. There may be one member households two member households or multi - member households. For census purposes, each one of these types is regarded as a 'household'.

There are three types of households viz, normal, institutional and houseless households. A houseless household is that which is normally found to be residing on the road side, pavements, in hume pipes under staircases, or in open, temple, mandaps, platforms and the like. Institutional households have been explained above. Those households which do not fall in the category of institutional household and houseless household have been categorised as normal households, The enumerator was required to indicate in the Household Scheduled whether the household belonged to 'Institutional household' or 'Houseless household'. For institutional 'I' was written against the question 'Type of household' and 'O' was indicated in the case of houseless household. For normal household, no entry was required to be made.

The enumeration of institutional households was done in the manner the normal households were enumerated during the enumeration period from 9th February to 28th February, 1981. The houseless households were enumerated on the night of 28th February, 1981.

Scheduled Castes and Scheduled Tribes

Scheduled Castes and Scheduled Tribes are those found in the Notification of Scheduled Castes/ Scheduled Tribes Order (Amendment) Act, 1976 (108 of 1976). By this amendment, area restrictions for most of the Scheduled Castes and Scheduled Tribes have been removed. However, the area restriction still remains in respect of Dhobi (in Bhopal, Raisen and Sehore districts) : Kotwal and Pardhi (in Bhind, Dhar Dewas, Guna, Gwalior, Indore, Jhabua, Khargone, Mandsaur, Morena, Rajgarh, Ratlam, Shajapur, Shivpuri, Ujjain and Vidisha Districts) and Kumhar (in Chhatarpur, Datia, Panna, Rewa, Satna, Shahdol, Sidhi and Tikamgarh districts) Scheduled Castes. Likewise Keer and Pardhi Scheduled Tribes are still restricted only in Bhopal, Raisen and Sehore districts; Mina in Sironj sub-division of Vidisha district; Panika in Chhatarpur, Datia, Panna, Rewa, Satna, Shahdol, Sidhi, and Tikamgarh districts; Pardhi. Bahelia, Bahellia, Chita Pardhi, Langoli Pardhi. Phanse Pardhi, Shikari, Takankar, Takia [in (1) Bastar, Chhindwara, Mandla, Raigarh, Seoni and Surguja districts, (2) Baihar tahsil of Balaghat district, (3) Betul and Bhainsdehi tahsils of Betul district, (4) Bilaspur and Katghora tahsils of Bilaspur district, (5) Durg and Balod tahsils of Durg district, (6) Chowki, Manpur and Mohala Revenue Inspector's Circles of Rajnandgaon district, (7) Murwara, Patan and Sihora tahsils of Jabalpur district, (8) Hoshangabad and Sohagpur tahsils of Hoshangabad and Narsimhpur districts, (9) Harsud tahsil of Khandwa district, (10) Bindra-Nawagarh, Dhamtari and Mahasamund tahsils of Raipur district.]

Persons belonging to the castes/tribes mentioned above found in the districts other than those where Scheduled have not been treated as scheduled castes or scheduled tribes as the case may be. It may be mentioned here that scheduled castes can be belong to the Hindu or the Sikh religion only, while the scheduled tribes belong to any religion. The list of Scheduled Castes and Scheduled Tribes relating to Madhya Pradesh relevant to 1981 census has been given immediately after this note as Annexure—1.

Literates and Educated Persons :

A person who can both read and write with understanding in any language is treated as literate.

A person who can merely read but cannot write, is not literate. It is not necessary that a person who is literate should have received any formal education or should have passed any minimum educational standard.

The test for literacy was necessary only when the enumerator had any doubt about any person returning as 'literate'. The test for literacy was ability to read any portion of the Enumerator's Instruction Booklet and to write a simple letter. Ability merely to sign one's name was not considered adequate to qualify a person as being able to write with understanding. If a person claimed to be literate in some other language with which the enumerator was not familiar, the respondent's word was taken as correct.

All children of the age of 4 years or less were treated as illiterate even if they might be going to school and had picked up reading and writing a few words.

Classification of workers by Industrial Category :

At the 1981 Census, the questions which were canvassed in the Individual slip to elicit information on economic characteristics of the population were as follows :—

(i) Q. 14A Worked any time at all last Year ?
Yes
No. (H/ST/D/R/B/I/O)

Q. 14B If yes in 14A, did you work for major part of last year ? Yes(1), No (2)

ii Q. 15A Main activity last year ?
Yes in 14B (C/AL/HHI/OW)
No in 14B (H/ST/D/R/B/I/O)

Q. 14B Yes–Any other work any time last year ?
15B Yes (C/AL/HHI/OW)/No
Q. 14B No—Work done any time last year ?
(C/AL/HHI/OW)

iii Q. 16–If No in 14A or 14B, seeking/available for work ? Yes (1)/No (2).

The above questions were formulated after detailed discussion at the Data User's Conference and technical groups. At the 1961 and 1971 Censuses, the economic questions were based on different approaches, namely, usual status and current status, were adopted with reference period of one year and one week for seasonal and for regular work, respectively. Current status approach was thought to be irrelevant in the context of our country where usual status of a worker is considered to be more appropriate.

The above questions are in three parts and have been designed in such a way that first of all it attempts to divide the population into two broad groups viz.,

(1) those who have worked any time at all during the last year, and (2) those who have not worked at all.

The latter group consists of the non-workers. This information is obtained in Q. 14-A. Having classified the population into two groups, the next attempt has been to classify those who have worked any time into Main workers and Marginal workers, on the basis of time spent on work as well as secondary work, if any, of the Main workers. If a person had worked for six months or more (180 days or more) he was treated as Main worker and if the period of work was less than six months he was regarded as a Marginal worker. In Q. 15B details of secondary work or marginal work are obtained. Finally an attempt has been made to determine whether those who are non-workers or marginal workers are seeking or are available for work.

It will thus be seen that these questions on economic aspects have been so designed as to identify all workers, full time workers or seasonal workers or marginal workers and non-workers with reference to the activities during the last one year period prior to the date of enumeration.

The various terms and definitions used in collecting the economic data have been explained briefly in the following paragraphs.

Definition of work :

Work has been defined as participation in any economically productive activity. Such participation may be physical or mental in nature. Work involves not only actual work but also effective supervision and direction of work.

For persons on regular employment or engaged in regular type of work, temporary absence during the reference period on account of illness, holiday, temporary closure, strike etc., was not a disqualification for treating them as workers.

Persons under training, such as apprentices, with or without stipends or wages were also treated as workers. In the case of a person who had been offered work but had not actually joined, he was not treated as a worker. Rent receivers, pensioners etc., were not treated as economically active unless they also engaged themselves in some economic activity.

In all these questions, the reference period is the one year ; preceding the date of enumeration. Certain types of work such as agriculture, household industry like *gur* making etc., carried on either throughout the year or only during certain seasons or part of the year, depending on the local circumstance. In all such cases the reference period has been the broad time span of the agricultural seasons preceding the enumeration.

Main Workers :

The main workers are those who have worked for a major part of the year preceding the enumeration. Main activity of a person who was engaged in more than one activity was reckoned in terms of time disposition. For example, if a person had worked as daily wage labourer for 4 months, as an agricultural labourer for 1 month and as cultivator for 2 months, he was treated as a Main worker on the basis of total time spent on work and his main activity have been reckoned as Daily Wage Labourer since he spent major part of his time on work in this activity than as cultivator or agricultural labourer.

Marginal Workers :

Marginal workers are those who have worked any time at all in the year preceding the enumeration but have not worked for a major part of the year. For example, if a person who is mostly doing household duties, or is mainly a student, or mainly a dependent or a rentier or a beggar and the like who is basically a non-worker had done some work at some time during the reference period, he was treated as a marginal worker.

Non-Workers :

Non-workers constitute of householders, students, dependents, retired persons or rentiers, beggars, inmates of institutions, unemployed persons etc. They are persons who have not worked any time at all in the year preceding the enumeration.

Main activity of workers :

The main activity of workers has been classified into four categories viz., cultivator, agricultural labourer, household industry and other work in the PCA at the 1981 census. A significant departure has, therefore, been made this time while presenting the data on economic activity which relate to only four broad categories indicated above as against nine industrial categories of the 1961 and the 1971 censuses. The nine categories of the 1971 census were—(i) Cultivator, (ii) Agricultural labourers, (iii) Livestock, Forestry, Fishing, Hunting and Plantations, Orchards and allied activities, (iv) Mining, (v) Manufacturing, Processing and servicing with sub-categories—(a) At Household Industry and (b) Other than Household Industry, (vi) Construction, (vii) Trade and Commerce, (viii) Transport, Storage and Communications, and (ix) Other Services. The correspondence between the categories of 1981 and 1971 are as under—

1981 Category	1971 Category
I	I
II	II
III	V(a)
IV	III,IV,V(b),VI,VII,VIII & IX

Cultivator :

For purposes of census a person is working as cultivator if he or she is engaged either as employer, single worker or family worker in cultivation of land owned or held from Government or held from private persons or institutions for payment in money, kind or share.

Cultivation involves ploughing, sowing and harvesting and production of cereals and millet crops such as wheat, paddy, jowar, bajra, ragi, etc., and other crops such as sugarcane, groundnuts tapioca, etc. and pulses, raw jute and kindered fibre crop, cotton etc., and 'does not' include fruit growing, vegetable growing or keeping orchards or groves or working of plantation like tea, coffee, rubber, cinchona, opium and other medicinal plantations.

Agricultural Labourer :

Persons working in another person's land for wages in money, kind or share have been treated as agricultural labourers. An agricultural labourers has no risk in the cultivation and he has no right of lease or contract on land on which he works.

Household Industry :

Household Industry is defined as an industry conducted by the head of the household himself/ herself and or by the members of the households at home or within the village in rural areas and only within the precincts of the house where the household lives in urban areas. The larger proportion of workers in a household industry should consist of members of the household including the head. The industry should not be run on the scale of registered factory which would qualify and has to be registered under the Indian Factories Act.

Household Industry relates to production, processing, servicing, repairing or making and selling (but not merely selling) of goods such as handloom weaving, dyeing, carpentry, bidi rolling, pottery manufacture, bicycle repairing, blacksmithing, tailoring etc. It does not include professions such as a pleader or doctor or barber or 'dhobi' even if such professions are run at home by members of the household.

Other workers :

All workers, i.e. those who have been engaged in some economic activity during the last one year, who are not cultivators or agricultural labourers or in household industry are 'other workers'. The type of workers that come under this category include factory workers, plantation workers, those in trade, commerce, business, transport, mining, construction, political or social work, all government servants, municipal employees, teachers, priests, entertainment artists etc.

ANNEXURE I

MADHYA PRADESH

[The Scheduled Castes and Scheduled Tribes Orders (Amendment) Act, 1976]

Dated the 18th September, 1976

Scheduled Castes

1 Audhelia.
2 Bagri, Bagdi.
3 Bahna, Bahana.
4 Balahi, Balai.
5 Banchada.
6 Barahar, Basod.
7 Bargunda.
8 Basor, Burud, Bansor, Bansodi, Bansphor, Basar.
9 Bedia.
10 Beldar, Sunkar.
11 Bhangi, Mehtar, Balmik, Lalbegi, Dharkar.
12 Bhanumati.
13 Chadar.
14 Chamar, Chamari, Bairwa, Bhambi, Jatav, Mochi, Regar, Nona, Rohidas, Ramnami, Satnami, Surjyabanshi, Surjyaramnami, Ahirwar, Chamar Mangan, Raidas.
15 Chidar.
16 Chikwa, Chikvi.
17 Chitar.
18 Dahait, Dahayat, Dahat.
19 Dewar.
20 Dhanuk.
21 Dhed, Dher.
22 Dhobi (In Bhopal, Raisen and Sehore districts),
23 Dohor.
24 Dom, Dumar, Dome, Domar, Doris.
25 Ganda, Gandi.
26 Ghasi, Ghasia.
27 Holiya.
28 Kanjar.
29 Katia, Patharia.
30 Khatik.
31 Koli, Kori.
32 Kotwal (In Bhind, Dhar, Dewas, Guna, Gwalior, Indore, Jhabua, Khargone, Mandsaur Morena, Rajgarh, Ratlam, Shajapur, Shivpuri, Ujjain, and Vidisha districts),
33 Khangar, Kanera, Mirdha.
34 Kuchbandhia.
35 Kumhar (In Chhatarpur, Datia, Panna, Rewa, Satna, Shahdol, Sidhi and Tikamgarh districts).
36 Mahar, Mehra, Mehar.
37 Mang, Mang Garodi, Mang Garudi, Dankhni Mang, Mang Mahasi, Madari, Garudi, Radhe Mang.
38 Meghwal.
39 Moghia.
40 Muskhan.
41 Nat, Kalbelia, Sapera, Navdigar, Kubutar.
42 Pardhi (In Bhind, Dhar, Dewas, Guna, Gwalior, Indore, Jhabua, Khargone, Mandsaur, Morena, Rajgarh, Ratlam, Shajapur, Shivpuri Ujjain and Vidisha Districts).
43 Pasi,
44 Rujjhar.
45 Sansi, Sansia,
46 Silawat.
47 Zamral.

Scheduled Tribes

1 Agariya.
2 Andh.
3 Baiga.
4 Bhaina.
5 Bharia Bhumia, Bhuinhar Bhumia, Bhumiya, Bharia, Paliha, Pando.
6 Bhattra.
7 Bhil, Bhilala, Barela, Patelia.
8 Bhil Mina.
9 Bhunjia.
10 Biar, Biyar.
11 Binjhwar.
12 Birhul, Birhor.
13 Damor, Damaria.
14 Dhanwar.
15 Gadaba, Gadba.
16 Gond : Arakh, Arrakh, Agaria, Asur, Badi Maria, Bada Maria, Bhatola, Bhimma, Bhuta Koilabhuta, Koliabhuti, Bhar, Bisonhorn Maria, Chota Maria, Dandami Maria, Dhuru,

Dhurwa, Dhoba, Dhulia, Dorla, Gaiki, Gatta Gatti, Gaita, Gond Gowari, Hill Maria, Kandra, Kalanga, Khatola, Koitar, Koya, Khirwar Khirwara, Kucha Maria, Kuchaki Maria, Madia, Maria, Mana, Mannewar, Moghya, Mogia, Monghya, Mudia, Muria, Nagarchi, Nagwanshi, Ojha, Raj, Sonjhari Jhareka, Thatia, Thotya, Wade Maria, Vade Maria, Daroi.

17 Halba, Halbi.

18 Kamar.

19 Karku.

20 Kawar, Kanwar, Kaur, Cherwa, Rathia, Tanwar, Chattri.

21 Keer (In Bhopal, Raisen and Sehore districts).

22 Khairwar, Kondar.

23 Kharia.

24 Kondh, Khond, Kandh.

25 Kol.

26 Kolam.

27 Korku, Bopchi, Mouasi, Nihal, Nahul, Bondhi Bondeya.

28 Korwa, Kodaku.

29 Majhi.

30 Majhwar.

31 Mawasi.

32 Mina (In Sironj sub-division of Vidisha district)

33 Munda.

34 Nagesia, Nagasia.

35 Oraon, Dhanka, Dhangad.

36 Panika (In Chhatarpur, Datia, Panna, Rewa, Satna, Shahdol, Sidhi and Tikamgarh districts.)

37 Pao.

38 Pardhan, Pathari, Saroti.

39 Pardhi (In Bhopal, Raisen and Sehore districts)

40 Pardhi, Bahelia, Bahellia, Chita Pardhi, Langoli Pardhi, Phanse Pardhi, Shikari, Takankar Takia [In (1) Bastar, Chhindwara, Mandla, Raigarh, Seoni and Surguja districts, (2) Baihar tahsil of Balaghat district, (3) Betul and Bhainsdehi tahsils of Betul district, (4) Bilaspur and Katghora tahsils of Bilaspur district, (5) Durg and Balod tahsils of Durg district, (6) Chowki, Manpur and Mohla Revenue Inspectors' Circles of Rajnandgaon district, (7) Murwara, Patan and Sihora tahsils of Jabalpur district, (8) Hoshangabad and Sohagpur tahsils of Hoshangabad district and Narsimhapur district, (9) Harsud tahsil of Khandwa district, (10) Bindra-Nawagarh, Dhamtari and Mahasamund tahsils of Raipur district.]

41 Parja.

42 Sahariya, Saharia, Seharia, Sehria, Sosia, Sor.

43 Saonta, Saunta.

44 Saur.

45 Sawar, Sawara.

46 Sonr.

HISTORY AND SCOPE OF DISTRICT CENSUS HANDBOOK

The History of the District Census Handbook could be traced from the 'Village lists' brought out for every district in 1901 and 'village statistics' for every district 1911. But this was discontinued in 1921 and 1931. In 1941, however 'village statistics' were brought out by then Central Provinces and Berar Government. It was for the first time in 1951 the practice of bringing out a single volume known as the District Census Handbook, giving villagewise statistics and other census tables for the district at the cost of the State Government was initiated and is continuing since then.

The District Census Handbook, compiled by the Census Organisation on behalf of the State Government is one of the most important publications of the census and is widely used by planners, administrators, academicians and researchers.

The scope of the District Census Handbook has gone considerable change since 1951. In 1951, the District Census Handbooks contained only the Primary Census Abstract and the Census tables. In view of the usefulness of this publication, improvements were made in 1961 by including non-census data like climate, agriculture, co-operation industry, education, health etc., as also an 'Introductory Note' for each district. Unfortunately, the desire to make the district census handbook more comprehensive delayed its publication. Therefore, in 1971, it was decided to publish the district census handbook in three parts in order to release the maximum data as and when finalised. Part A contained the Village Directory which gives villagewise non-census statistics of land use, area and amenities available within the village. Part B contained the villagewise Primary Census Abstract and Part C contained various administrative statistics. Part A and B were, however, published in one volume since it was economical to do so as data for both the parts became available early. Parts A and B were published separately in Hindi and English versions. Collection of data for Part C was cumbursome and it took unduly long time in its finalisation, and ultimately this publication had to be abondoned in view of the enormous delay in its printing.

In 1981 census, with a view to avoid delay in bringing out of DCH series, the part containing the administrative statistics has been dropped. Thus the present series of District Census Handbook consists of two volumes viz., DCHB Part A and DCHB Part B. Part A contains the village/Town Directory and Part B contains the Town/Villagewise Primary Census Abstract of the concerned district.

Part A–Village Directory contains information about the name of village, total area of village, total population and number of households in the village, amenities like education, medical, drinking water, post and telegraphs, market day, communications, approach to village, distance from the nearest town, power supply, staple food, land use, places of religious, historical and archaeological interest etc.

In addition there are four appendices to the Village Directory as under—

(1) Tahsilwise abstract of educational, medical and other amenities.

(2) Land utilization data in respect of census towns.

(3) Tahsilwise list of villages where no amenities are available, and

(4) Tahsilwise list of villages according to the proportion of Scheduled Castes/Scheduled Tribes population by ranges.

The last two appendices have been included for the first time in 1981 Census. Appendix III will be helpful for planning input in areas/villages where basic infrastructure is lacking and Appendix IV will be helpful for planning welfare programmes for Scheduled Castes/Scheduled Tribes at micro level, particularly in relation to area development orientation programmes.

Similarly the Town Directory contains seven statements as below—

Statement I—Status and growth history.

Statement II—Physical aspects and location of towns.

Statement III—Municipal Finance.

Statement IV—Civic and other amenities.

Statement IV-A—Civic and other Amenities in Notified Slums.

Statement V—Medical, educational, recreational and cultural facilities.

Statement VI–Trade, Commerce & Industry and Banking.

An additional statement IV-A is meant only for Class-I and Class II towns giving the civic and other amenities in notified slums. This statement has been introduced for the first time in 1981 census.

Part B—The town/villagewise Primary Census Abstract gives the basic data like area of the village, occupied residential houses, total number of households, population by sex, as also the sexwise population of Scheduled Castes and Scheduled Tribes, literacy and population by sex into four broad industrial categories viz, cultivators, agricultural labourers, household industry and other workers, marginal workers and non-workers.

The inclusion of primary Census Abstract relating to the Scheduled Castes and Scheduled Tribes at the tahsil/town level is another important feature of the DCHB series of 1981 census.

An appendix containing Development Block-wise—'Vikas Khandwar' totals of PCA figures has also been included.

ANALYTICAL NOTE

Durg District occupies the south-western part of the rich Chhattisgarh plain and possess belts of hilly country in the south, south-west and north-west.

The eastern boundary of the district is, in most part, well defined by the south to north course of the Kharun and Sheonath rivers.

The district derives its name from the headquarters town of Durg which has been the headquarters of one of the *Garhs* traditionally the parganas administered from a fort under the Kalachuries. The original name of the town was as given in an inscription found here, Shiva Durg which may mean the fort on the river Sheo or Sheonath. Durg District was created on the 1st January, 1906 which included the old Durg tahsil, the western portion of then Dhamtari and Simga tahsils of Raipur and a part of Mungeli tahsil of Bilaspur district. On the 1st January, 1948, the four princely States of Khairagarh (1,618.7 sq. kms), Rajnandgaon (1,906.2 sq. kms) Kawardha (875.4 sq. kms) and Chhuikhadan (352.2 sq. km.)joined the Union of India and were incorporated in Durg district of Madhya Pradesh. In the begining, the total area of these feudatory States was arranged in to six tahsils, viz Khairagarh, Rajnandgaon, Kawardha, Chhuikhadan, Dongargarh and Khamariya. Later on, the tahsils of Chhuikhadan, Dongargarh and Khamariya were abolished and five of the remaining six tahsils (including the three old tahsils) underwent a reorganisation. Only Durg tahsil retained its old boundaries. The district has been reconstituted of district boundary. of Durg district of 1971. As a result of which two districts were constituted from the then Durg district. The district was bifurcated into Durg and Rajnandgaon districts on 5.1.1973. The following table gives the population, number of villages and towns in the district in 1981.

TABLE 1

Population, Number of Villages and Towns, 1981

Sl. No.	Name of Tahsil	Population									No. of villages		No. of Towns
		Total			Rural			Urban			Total	Inhabited	
		P	M	F	P	M	F	P	M	F			
1	2	3	4	5	6	7	8	9	10	11	12	13	14
1	BemetaraTahsil	425,476	210,196	215,280	410,815	202,574	208,241	14,661	7,622	7,039	724	700	1
2	Durg Tahsil	1,053,417	542,086	511,331	537,379	266,817	270,562	516,038	275,269	240,769	604	586	7
3	Sanjari Balod Tahsil	411,574	202,476	209,098	341,169	166,097	175,072	70,405	36,379	34,026	550	538	2
Total :		**1,890,467**	**954,758**	**935,709**	**1,289,363**	**635,488**	**653,875**	**601,104**	**319,270**	**281,834**	**1,878**	**1,824**	**10**

Population

Durg tahsil is by far the largest tahsil in the district in sheer size of population. More than half the population of the district is in Durg tahsil alone. It is bigger than Bemetara and Sanjari Balod tahsils put together. Total population of Durg tahsil exceeds by about 2.16 lacs than the combined population of Bemetara and Sanjari Balod tahsils. About 56 per cent of the total population of the district is in Durg tahsil. Sanjari Balod is the smallest tahsil in the district in terms of population and constitute about 21 per cent of the district population.

Rural-Urban population

There are 10 towns in the district. All the tahsils have urban centres in it. Of the ten towns in the district Durg tahsil alone has as many as 7 towns. In terms of percentage about 70 per cent of the towns are in Durg tahsil. Bemetara tahsil has only one town of the name and Sanjari Balod has two towns—Balod and Rajhra Jharandalli in it. The number of towns in the district has increased from 6 in 1971 to 10 in 1981. The new entrants being Charoda, Jamul, Bhilai Kalan and Kumhari, all in Durg tahsil. With the establishment of Cement Factory at Jamul near Bhilainagar and a railway marshalling yard at Charoda, two townships at Jamul and Charoda have sprung up. Kumhari and Bhilai Kalan two urban centres are the result of rapid growth of industrialization around Bhilainagar. A Chemical Fertilizer Factory, Dharamsi Morarjee Chemicals- has been set up at Kumhari.

Durg town was classified as town in 1911 while Bhilainagar and Rajhara Jharandalli were treated as towns during 1961 Census Balod, Ahiwara and Bemetara towns were classified as towns in 1971. The new towns added in 1981 are Charoda, Bhilaikalan and Kumhari.

Largest proportion of urban population of the district is in Durg tahsil. About 86 per cent of the urban population of the district is in Durg tahsil. Sajari Balod tahsil with11.72 per cent of its population being urban is second in respect of proportion. Bemetara tahsil with 2.42 per cent of urban population ranks third in the district. Bhilainagar is the largest town of the district followed by Durg. Rajhara Jharandalli, a mining town in Sanjari Balod tahsil ranks third in size of population, Charoda a railway township is the fourth largest town in the district. Bhilai Kalan a satellite town of Bhilainagar ranks fifth in order of population. Ahiwara, Balod, Bemetara, Jamul and Kumhari come next in that order. Bhilainagar alone constitute about 53 per cent of the urban population of the district followed by Durg where the proportion of district urban population comes to about 20 per cent. About 73 per cent of the urban component of the district is in Bhilainagar and Durg towns put together.

The proportion of rural population in different tahsils of the district is as below :—

Bemetara	—	96.55 per cent
Durg	—	51.01 per cent
Sanjari Balod	—	82.89 per cent

Bemetara tahsil has highest percentage of rural population among the tahsils of the district followed by Sanjari Balod. Durg tahsil has the least percentage of rural population with a sizable gap after Sanjari Balod tahsil.

Number of Villages : There are 1878 villages in the district of which 1824 villages are inhabited. The percentage of uninhabited villages comes to 2.7 per cent. In respect of total number of villages Bemetara tahsil with 38.55 per cent of the total villages of district is on the top followed by Durg tahsil containing 32.23 per cent of the villages. Sanjari Balod with 29.28 per cent of the total villages ranks third in the district. There were 1044 villages in Sanjari Balod tahsil in 1971 of these 496 villages of Mohla, Manpur and Chowki revenue inspectors circles which formed the part of then Durg district were transferred to Rajnandgaon tahsil of newly formed Rajnandgaon district.

A village on an average occupies 4,56 sq. km. area in the district and supports 706 persons. Comparatively the figures for the State are 5.73 sq. km. and 583 persons per village, respectively. Thus it would be seen that average village in Durg district is smaller in area than the average village in the State. However the population per village is higher than the State

average. Tahsilwise data of persons and area per village is as below :

District/ Tahsil	Persons per village	Area per village
1	2	3
Bemetara	586	3.96
Durg	917	4.71
Sanjari Balod	634	3.78
Durg District	**706**	**4.56**

(Based on data shown in Part II A-General Population Tables- 1981)

It would be seen from the above that Durg tahsil has higher area and population per village than the district average. Sanjari Balod follow in population while Bemetara tahsil comes next in area.

Decadal change in Distribution of population.

Table 2 given below shows the decadal change in distribution of population.

TABLE 2

Decadal change in the distribution of population

Tahsil	Population						Percentage decadal variation 1971-81		
	1971			1981					
	Total	Rural	Urban	Total	Rural	Urban	Total	Rural	Urban
1	2	3	4	5	6	7	8	9	10
Bemetara	384,476	376,683	7,793	425,476	410,815	14,661	+10.66	+9.06	+88.13
Durg	743,997	488,206	255,791	1,053,417	537,379	516,038	+41.59	+10.07	+101.74
Sanjari Balod	340,654	304,604	36,050	411,574	341,169	70,405	+20.82	+12 00	+95.30
Total	**1,469,127**	**1,169,493**	**299,634**	**1,890,467**	**1,289,363**	**601,104**	**+28 68**	**+10.25**	**+100.61**

Largest decadal growth has been registered by Durg tahsil followed by Sanjari Balod tahsil. This is largely because of the location of Bhilainagar and Durg- the two predominant industrial cities of the State. Bemetara tahsil has registered the least percentage decadal change. The decadal percentage growth of 41.59 per cent in Durg tahsil is higher than the State and district decadal growth of 25.27 and 28.68 per cent, respectively. Percentage decadal variation in population of Durg district is also higher than the State average of 25.27 per cent. Bemetara with 10.66 per cent and Sanjari Balod with 20.82 per cent have shown less decadal growth than the State as well as the district growth rate. As regards

rural component of population Sanjari Balod tahsil has registered the highest growth rate (12.09) in the district. Durg tahsil with 10.07 per cent variation in the population closely follow Sanjari Balod tahsil. Bemetara tahsil with 9.06 per cent decadal variation is the least among the tahsils of the district. Durg tahsil with highest percentage decadal growth of 41.59 per cent in respect of total population shows only 10.07 per cent increase in rural population. The decadal variation of 10.07 per cent in respect of rural population of Durg tahsil is slightly lower than the district decadal variation.

There has been a phenomenal increase in the urban population of the district during 1971-81. The urban population of the district has increased from 299,634 persons in 1971 to 601,104 in 1981. Thus there has been an absolute increase of 301,470 persons in urban population. In terms of percentage increase in urban population the district has registered 100.61 per cent. The highest percentage decadal increase in the urban population has been registered in Durg tahsil. This appears to be basically due to inclusion of Charoda, Jamul, Bhilai Kalan and Kumhari as towns and rapid industrial development in and around Durg and Bhilainagar. Sanjari Balod tahsil has registered an increase of 95.30 per cent in urban population. Rajhara Jharandalli a mining town has also felt the impact of development due to Bhilainagar. The population of Rajhara Jharandalli town in 1971 was 26,657. In 1981 the population stands 55,307 persons. Thus there has been a growth of 107.47 per cent in its population, Similarly, Balod the next town in the tahsil registered 60.73 per cent growth. Bemetara tahsil with 88.13 per cent decadal variation ranks third.

The distribution of villages in population range in Durg district and the tahsils thereof is shown in the inset table given below :-

TABLE 3

Distribution of villages by population ranges

Range of population	Durg District		Bemetara Tahsil		Durg Tahsil		Sanjari Balod Tahsil	
	No. of villages in each range	Percentage	No. of villages in each range	Percentage	No. of villages in each range	Percentage	No of villages in each range	Percentag
1	2	3	4	5	6	7	8	9
Less than 200	164	8.99	65	9.29	20	3.41	79	14.68
200–499	614	33.66	302	43.14	142	24.23	170	31.60
500–1,999	991	54.33	322	46.00	387	66.04	282	52 42
2,000–4,999	52	2.85	10	1.43	35	5.98	7	1.30
5,000–9,999	3	0.17	1	0.14	2	0.34	..	..
10,000+	..	..	..	..	..	..	..	..
Total	**1,824**	**100 00**	**700**	**100.00**	**586**	**100.00**	**538**	**100.00**

There are 1824 inhabited villages in the district. About 43 per cent of the villages in the district are small sized villages i. e. having less than 500 population. 54.53 per cent of the villages are medium sized villages i.e. those having population 500-1,999 Thus 96.98 per cent of villages fall in the population range below 2,000. Only 3.02 per cent of the villages constitute the large sized villages i. e. above 2,000 population. Comparatively 58.51 per cent villages of the State are small sized villages while 38.40 per cent of villages are in population range 500-1999 (medium size). Only 3.09 per cent villages are large sized villages. As in the case of Durg district, 96.91 per cent of the villages of the State are small to medium sized villages.

52.43 per cent of the villages of Bemetara tahsil are small sized (less than 500 population) whereas Durg tahsil has 27.64per cent of the villages are small sized. Sanjari Balod tahsil has 46.28 per cent of the villages having less than 500 population. Bemetara tahsil shows the largest proportion of villages with less than 500 population though it contains largest number of inhabited villages in the district. Durg tahsil is thickly populated tahsil and show least proportion of villages below 200 population. Sanjari Balod tahsil has highest proportion of villages having less than 200 population. Durg tahsil has the highest poportion of villages in the population range 500-1999. Of these about 62 per cent of the villages fall in population range 500-999 and remaining 38 per cent of the villages are in 1000-1999 population range. There are only 3 villages in district in the population range 5000-9999 of which two (Dhamdha Kalan population 6231, Kohka population 7709) are in Durg tahsil and one (Khamaria) in Bemetara tashil.

Distribution of villages by Density .

The relationship of number of men to area of land is the man-land ratio-which in simplest form may by expressed as the number of persons per square kilometer of area. Density of population is controlled by many factors such as climate, temperature as well as availability of water supply. The inset table given below show the distribution of villages by density.

TABLE 4

Distribution of Villages by density

Range of Density (Per sq. km.)	Durg District		Bemetara Tahsil		Durg Tahsil		Sanjari Balod Tahsil	
	Total No. of villages in each range	Percentage	Total No. of villages in each range	Percentage	Total No. of villages in each range	Percentage	Total No. of villages in each range	Percentage
1	2	3	4	5	6	7	8	9
Less than 10	14	0.77	3	0.43	3	0.51	8	1.49
11-20	16	0.88	6	0.86	2	0.34	8	1.49
21-50	34	1.86	8	1.14	4	0.68	22	4.09
51-100	222	12.17	87	12.43	42	7.17	93	17.29
101-200	1,093	59.92	513	73.29	349	59.56	231	42 94
201-300	344	18.86	70	10.00	137	23.38	137	25.46
301-500	83	4.55	9	1.28	39	6.65	35	6.50
501+	17	0.93	4	0.57	9	1.54	4	0.74
Not known	1	0.06	..	..	1	0.17	..	..
Total	**1,824**	**100.00**	**700**	**100.00**	**586**	**100.00**	**538**	**100.00**

It may be seen that about 60 per cent (59.92) of villages fall in density range 101-200 persons per km. Only 3.51 per cent of the villages are in the density range below 50 persons per sq km. 12.17 per cent of the villages are in density range. 51-100 persons per sq. km. 24.40 per cent of the villages of the district are having more than 200 population. per sq. kms.

In the tahsils Sanjari Balod tahsil shows the largest proportion of villages in lower density range i. e. below 50 persons per sq. km. as compared to Bemetara and Durg tahsils. Highest percentage, 73.29 of villages having density 101–200 persons per sq. km. is in Bemetara tahsil, followed by Durg tahsil where the percentage is 59.56. Lowest percentage in this density range is in Sanjari Balod tahsil. Among the tahsils Sanjari Balod has highest proportion of villages with density range 201 + followed by Durg tahsil.

The proportion of Scheduled Castes population to total population in the villages is shown in table given below:—

TABLE 5

Proportion of Scheduled Castes population to total population in the villages

Percentage range of Scheduled Castes population to total population	Durg District		Bemetara Tahsil		Durg Tahsil		Sanjari Balod Tahsil	
	No. of villages in each range	Percentage	No. of villages in each range	Percentage	No. of villages in each range	Percentage	No of villages in each range	Percentage
1	2	3	4	5	6	7	8	9
Nil	302	16.56	117	16.71	68	11.60	117	21.75
0–5	587	32.18	159	22.71	168	28.67	260	48.33
6–10	235	12.88	80	11.43	73	12.46	82	15.24
11–15	158	8.66	58	8.29	63	10.75	37	6.88
16–20	117	6.42	44	6.29	50	8.53	23	4.27
21–30	156	8.55	72	10.28	73	12.46	11	2.04
31 and above	269	14.75	170	24.29	91	15.53	8	1.49
Total	**1,824**	**100.00**	**700**	**100.00**	**586**	**100.00**	**538**	**100.00**

It would be seen from the above table that 16.56 per cent of the villages of the district do not have scheduled castes population and 32.18 per cent of the villages have 0–5 per cent population of Scheduled Castes to total population. 14.75 per cent of the villages in the district are having scheduled castes population more than 30 per cent. The percentage of Scheduled Castes to total population is 16.5, 14.71 and 5.7 in Bemetara, Durg and Sanjari Balod tahsils respectively. The percentage of villages with no Scheduled Castes population is 16.71, 11.60 and 21.75 in Bemetara, Durg and Sanjari Balod tahsils, respectively.

The following table shows the proportion of scheduled tribes population to total population in the villages

TABLE 6

Proportion of Scheduled Tribes Population to total population in the villages

Percentage Range of Scheduled Tribes population to total population	Durg District		Bemetara Tahsil		Durg Tahsil		Sanjari Balod Tahsil	
	No. of villages in each range	Percentage	No. of villages in each range	Percentage	No. of villages in each range	Percentage	No. of villages in each range	Percentage
1	2	3	4	5	6	7	8	9
Nil	334	18.31	249	35.57	74	12.63	11	2.04
0–5	454	24.89	218	31.14	205	34.98	31	5.76
6–15	418	22.92	151	21.57	201	34.30	66	12.27
16–25	165	9.04	49	7.00	66	11.26	50	9.29
26–35	72	3.95	15	2.15	18	3.07	39	7.25
36–50	83	4.55	11	1.57	13	2 22	59	10.97
51 and above	298	16.34	7	1.00	9	1.54	282	52.42
Total	1,824	100.00	700	100.00	586	100.00	538	100.00

It may be observed that 18.31 per cent of the villages in the district have no scheduled tribes population and 16.34 per cent of the villages have more than 50 per cent scheduled tribes population. Among the tahsils 35.57 per cent villages in Bemetara tahsil, 12.63 per cent villages in Durg tahsil and 2.04 per cent villages in Sanjari Balod tahsil have no scheduled tribe population. Percentage of villages having more than 50 per cent or more population of scheduled tribe is highest in Sanjari Balod tahsil. 52.42 per cent of the villages of the tahsil have more than 50 per cent scheduled tribe population. The percentage of scheduled tribes population to total population in the district is 12.64 as compared to 22.97 in the State.

Inset table below shows the proportion of scheduled castes and scheduled tribes population in towns of the district.

TABLE 7

Proportion of Scheduled Castes/Scheduled Tribes Population in Towns

Name of the Town	Total Population	Total Scheduled Castes Population	Total Scheduled Tribes Population	Percentage of Scheduled Castes population to total population	Percentage of Scheduled Tribes population to total population
1	2	3	4	5	6
Ahiwara	16,643	2,041	828	12.26	4.97
Balod	15,098	859	1,535	5.69	10.17
Bemetara	14,661	822	246	5.61	1.68
BhilaiKalan	18,870	1,914	1,178	10.14	6.24
Bhilainagar	319,450	32,477	10,626	10.17	3.33
Charoda	22,328	2,773	993	12.42	4.45
Durg	118,597	9 218	5,101	7.77	4.30
Jamul	10,969	612	580	5.58	5.29
Kumhari	9,181	1,445	294	15.74	3.20
Rajhara Jharandalli	55,307	5,105	11,436	9.23	20.68
All Towns	**601,104**	**57,266**	**32,817**	**5.53**	**5.51**

The proportion of Scheduled Castes and Scheduled Tribes in urban areas of the district to total scheduled castes and scheduled tribes population is 25.58 and 13,73 per cent, respectively. Inset table 7 shows the proportion of scheduled castes and scheduled tribes population in the towns of the district. Of the 10 towns in the district five towns have more than 10 per cent population of the town is scheduled caste population. Kumhari town has the highest percentage (15.74) of scheduled caste population to total population of the town followed by Charoda (2-42), Ahiwara (12.26) Bhilainagar (10.17.) Bhilaikalan (10.14) in that order. Jamul town has the least percentage of 5.58.

Rajhara Jharandalli has the highest percentage of scheduled tribes population in the towns of the district. The percentage of scheduled tribes to total population is 20.68 followed by Balod town where the percentage is 10.17. Bhilai Kalan and and Jamul towns have more than 5 per cent scheduled tribes population, Charoda and Durg towns have more or less equal proportion of scheduled tribes population whareas Bhilainagar and Kumhari contains a little more than 3 per cent of their populalion as scheduled tribes. Bemetara town has the least proportion of scheduled tribes(1.68). It may be observed that where the proportion of scheduled castes is high the proportion of scheduled tribes is comparatively low except in case of Jamul town where the proportion of scheduled castes and tribes is more or less equal. Considering the entire urban population of the district, the proportion of scheduled castes and scheduled tribes to total urban population of the district comes to almost indentical.

The inset table shows the literacy rate by population ranges of villages :—

TABLE 8

Literacy rate by Population ranges of Villages

Range of Population	Durg District		Bemetara Tahsil		Durg Tahsil		Sanjari Balod Tahsil	
	No. of villages in each range	Percentage	No. of villages in each range	Percentage	No. of villages in each range	Percentage	No. of villages in each range	Percentage
1	2	3	4	5	6	7	8	9
Less than 200	164	22.01	65	17.73	20	27.00	79	24.57
200–499	614	25.56	302	19.05	142	30.67	170	31.19
500–1,999	991	30.00	322	21.62	387	34.02	282	32.93
2,000–4,999	52	37.21	10	35.16	35	36.80	7	41.60
5,000–9,999	3	44.20	1	36.49	2	46.98	..	..
10,000+	..	..	..	..	..	..	..	..
Total	**1,824**	**30.11**	**700**	**22.01**	**586**	**34.49**	**518**	**32.98**

As has been mentioned earlier largest percentage of villages is in the population range 500-1,999. About 54 per cent villages of the district are in this range followed by population range 200-499 where about 34 per cent villages fall in this range. Only 3 per cent villages fall in the population range above 2000. About 9 per cent villages have population less than 200. There are only 3 villages in the district which have more than 5000 population of these one is located in Bemetara tahsil (Khamaria) and two Dhamda Kalan and Kohka are in Durg tahsil. It would be seen from the above table that the literacy rate goes on increasing as one goes from lower population range to higher population range. Highest literacy rate is in villages of population range. 5000-9,999. The literacy rate for the district rural population comes to 30.11 as compared to 21.22 of State rural population. Among the tahsils Durg tahsil has highest literacy rate of (34.49) whereas Sanjari Balod tahsil has 32.98 per cent literacy rate, Bemetara with 22.01 literacy rate comes last in the literacy rates. Literacy rate in the villages of population range below 200 is 22.01 which is slightly higher than the literacy rate for State (21.22) rural population. With State Government's policy of opening of schools in villages having 300 population literacy rate in district has gone up considerably.

The inset table below shows the literates, tribes population in the disrict.
workers, non-wokers, scheduled castes and scheduled

TABLE

Literates, Workers. Non-Workers. Scheduled Castes,

PERCEN

Name of the District /Tahsil	Total/ Rural/ Urban	Total Population			SC Population to total population	ST Population to total population	Literates to total Population		
		Persons	Males	Females			P	M	F
1	2	3	4	5	6	7	8	9	10
Durg District	T	890,467	954.758	935,709	11 84	12.64	37.95	51.59	24.04
	R	128.363	635,488	653,875	12.92	15.99	30 11	44 68	15.95
	U	601,104	319,270	281,834	9 53	5.46	54.76	65 33	42 78
1 Bemetara Tahsil	T	425,476	210,196	215,280	16.18	4.83	22.88	35.94	10.14
	R	410,815	202,574	208,241	16.56	4.94	22.01	35.03	9.34
	U	14,661	7,622	7,039	5.61	1.68	47.42	60 01	33.78
2 Durg Tahsil	T	1.053,417	542,086	511,331	12.30	5.99	45.06	57.93	31.40
	R	537,379	266,817	270,562	14.72	8.09	34.49	49.35	19.84
	U	516,038	275,269	240,769	9.78	3.80	56.06	66.26	44.40
3 Sanjari Balod Tahsil	T	411,574	202,476	209,098	6 19	37.73	35 33	50.83	20.32
	R	341,169	166,097	175,072	5.72	41 72	32.98	48.95	17.82
	U	70,405	36,379	34,026	8.47	18.42	46.74	59.40	32 20

10
Scheduled Tribes Population in the District

TAGE

Main workers to total population			Marginal workers to total population			Total workers to total population			Non-workers to total populattion		
P	M	F	P	M	F	P	M	F	P	M	F
11	12	13	14	15	16	17	18	19	20	21	22
44.08	**51.86**	**36 14**	**1.97**	**0.92**	**3.04**	**46.05**	**52.78**	**39.18**	**53.95**	**47.72**	**60.82**
50.48	**53.83**	**47.21**	**2.52**	**1.07**	**3.93**	**53.00**	**54.90**	**51.14**	**47.00**	**45.10**	**48.86**
30.36	**47 93**	**10.45**	**0.79**	**0.63**	**0.97**	**31.15**	**48.57**	**11.42**	**68.85**	**51.43**	**88.58**
50.59	55.19	46.10	2.31	0.61	3.62	52.72	55.79	49.71	47.28	44.21	50.29
51.14	55.49	46.90	2.18	0.62	3.70	53.32	56.10	50.60	46.68	43.90	49.40
35.25	47.27	22.23	0.71	0.30	1.15	35.96	47.57	23.38	64.04	52.43	76.62
39.13	50.12	27.49	1.75	0.89	2.67	40.89	51.01	30.16	59.11	48.99	69.84
47.83	52.07	43.64	2.83	1.30	4.33	50.65	53.37	47.97	49.35	46.63	52.03
30.08	48.22	9.35	0.64	0.49	0.80	30.72	48.71	10.15	69.28	51.29	89.85
50.00	53.07	47.03	2.36	1.34	3.35	52.37	54.42	50.38	47.63	45.58	49.62
53.86	54.65	53.11	2.45	1.25	3.58	56.30	55.90	56.69	43.70	44.10	43.31
31.35	45.89	15.80	1.94	1.77	2.13	33.29	47.66	17.92	66.71	52.34	82.08

The inset table below shows the literacy rates for towns.

TABLE 9
Literacy rates for Towns

Name of Town	Literacy Rate
1	2
Ahiwara	52.45
Balod	55.19
Bemetara	47.42
Bhilai Kalan	51.61
Bhilainagar	56.15
Charoda	58.21
Durg	60.91
Jamul	44.62
Kumhari	40.77
Rajhara Jharandalli	44 43
All Towns	**54.76**

Literacy rate for the district urban population comes to 54.76 as compared to 54.02 for the State urban population. Among the towns highest literacy rate 60.91 is in Durg town, followed by Charoda, Bhilainagar in that order. Only four towns i. e. Balod 55.19, Bhilainagar (56.15), Charoda (58.21)and Durg(60.91)have literacy rate higher than the district urban rate. Bemetara (47.42), Jamul (44.62),Kumhari (40.77), and Rajhara Jharandalli have literacy rate less than 50%. There has been a steady increase in literacy rate in urban areas over the 1971 rate. There has been an increase of 5.27 points (i.e. from 49.25 in 1971 to 56.76 in 1981) over the 1971 figures.

Durg, Bhilainagar and the area around it is fast expanding and there has been tremendous growth in industrial activity of the district. This has attracted the migrant population to urban areas. There has been 100.61 per cent growth in the urban population of the district during 1971-81. This is obivously due to the pulsating industrial activity which has been going on in this district during the last few years.

The population of the district is 1,890,467 as per 1981 Census count. The district has an area of 8,537.0 sq kms. which constitutes 1.93 per cent of the states area and ranks 24th in the districts of the State. As regards population the district inhabits 3.62 per cent of the State population and ranks 4th in the districts of the State- the three other districts being Raipur, Bilaspur and Jabalpur in that order.

Of the three tahsils in the district, Durg tahsil with 55.72 per cent population of the district ranks first. Bemetara with 22.50 per cent population comes next while Sanjari Balod with 21.77 per cent population of the district is the least populated tahsil of the district.

Sex-ratio

Durg district is situated in a region where high sex-ratio appears to be the rule in demographic pattern. The highest sex-ratio in the State is to be found in Raipur division. The sex-ratio in the district works out to 980 as compared to 1,020 in the division and 941 of the State. In the district the sex-ratio has consistantly been high during the period 1901-1951 but after 1961 there has been a reversal of position due to establishment of Bhilai Steel Project. The following table gives a comperative picture of the sex-ratio in the district and State since 1901.

Females per 1,000 males

Years	Durg District	State
1901	1,098	990
1911	1,079	986
1921	1,097	974
1931	1,089	97[illegible]
1941	1,070	970
1951	1,057	967
1961	993	953
1971	993	941
1981	980	941

Scheduled Castes and Scheduled Tribes:

Scheduled Castes and Scheduled Tribes respectively constitute 11.84 and 12.64 per cent of the total population of the district. The corresponding figures for the State works out to 14.10 and 22.97 per cent respectively. It follows that the district has less proportion of scheduled castes and scheduled tribes than the State. Durg district contains 3.04 per cent scheduled castes of the State's scheduled castes population while its share of scheduled tribe is 1.99 per cent. Among the tahsils Durg tahsil contains highest percentage of scheduled castes whereas Sanjari Balod has highest percentage of scheduled tribes.

Table below shows the percentage distribution of Scheduled Castes, Scheduled Tribes and total population among the tahsils.

Table 10.2

Sl. No.	Name of Tahsil	Percentage to Total		
		S.C. Population	S.T. Population	Total Poulation
1	2	3	4	5
1	Bemetara	30.75	8.59	22.51
2	Durg	57.87	26.40	55.72
3	Sanjari Balod	11 37	65.00	21.77
Total		100.00	100.00	180.00

Literacy

Literacy rate in the district is 37.95 as compared to the 27.87 per cent in the state. The male and female differential comes to 39.49 and 15.53 in the state to 51.59 and 24.04 respectively in the district. Among The tahsils Durg tahsil has highest rate of 45.06 followed by Sanjari Balod (35.33). Bemetara with 22.88 per cent comes last. In urban areas also Durg tahsil tops the list with Bemetara following next. Sanjari Balod ranks third in urban areas.

Participation Rate

Participation rate i. e. the percentage of workers (Main workers and marginal workers) to total population of the district works out to 40.08 per cent as compared to 42.93 per cent of the state. Male participation rate is 51.86 against state figure of 54.48. but female participation rate is 36.14 as compared to 30.65 State female participation rate.

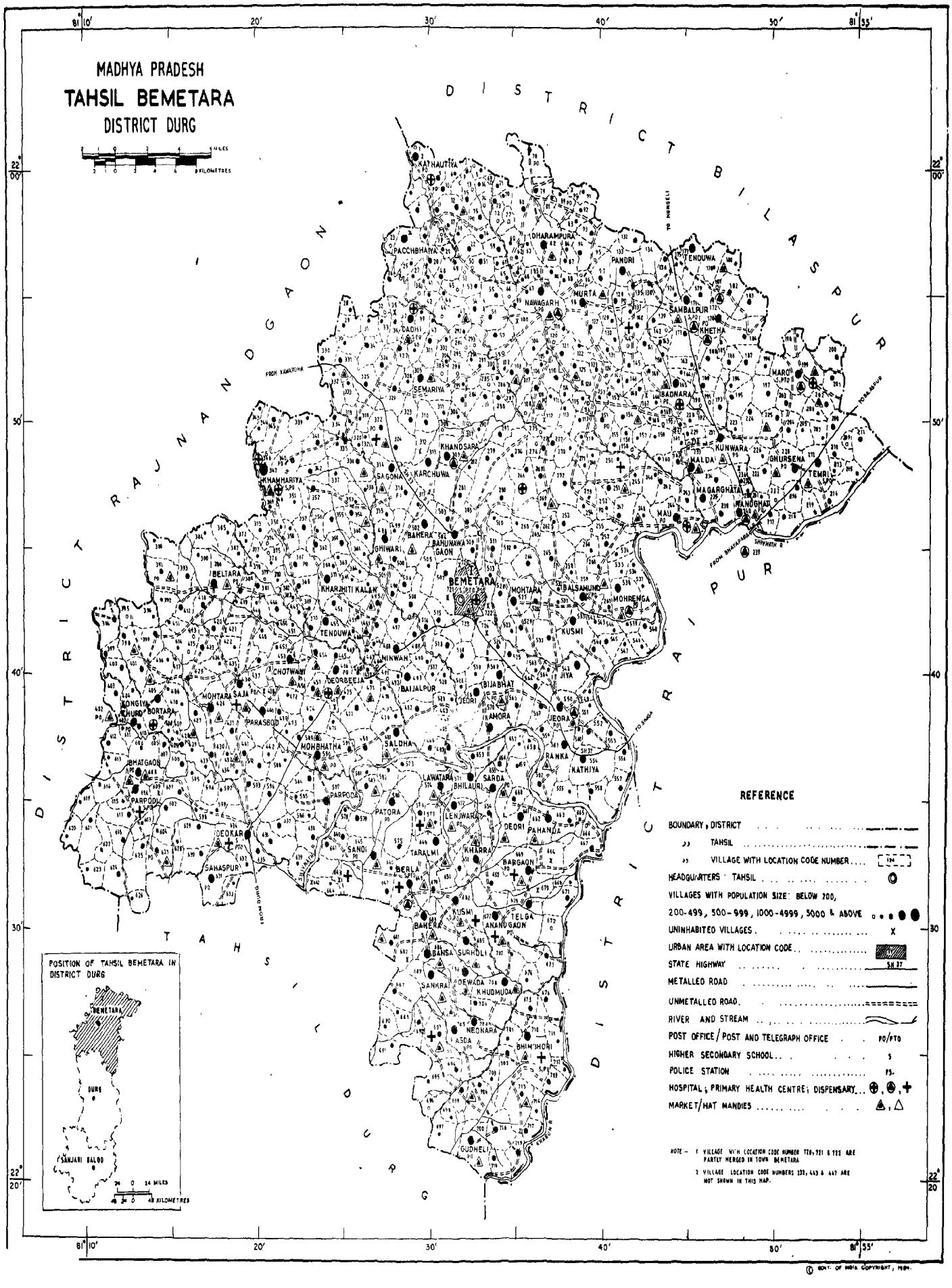

© GOVT. OF INDIA COPYRIGHT, 1984.

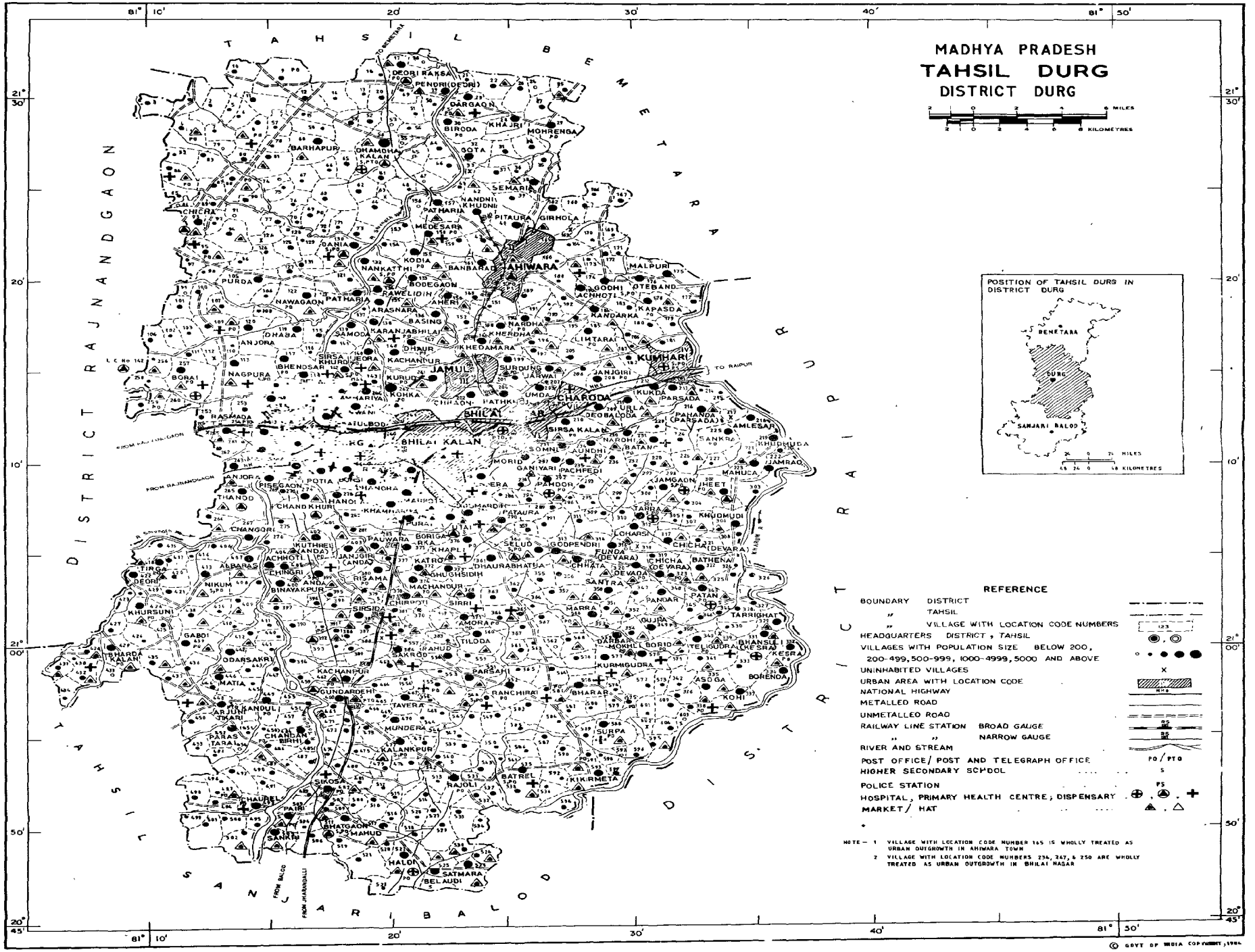

© GOVT OF INDIA COPYRIGHT, 1984

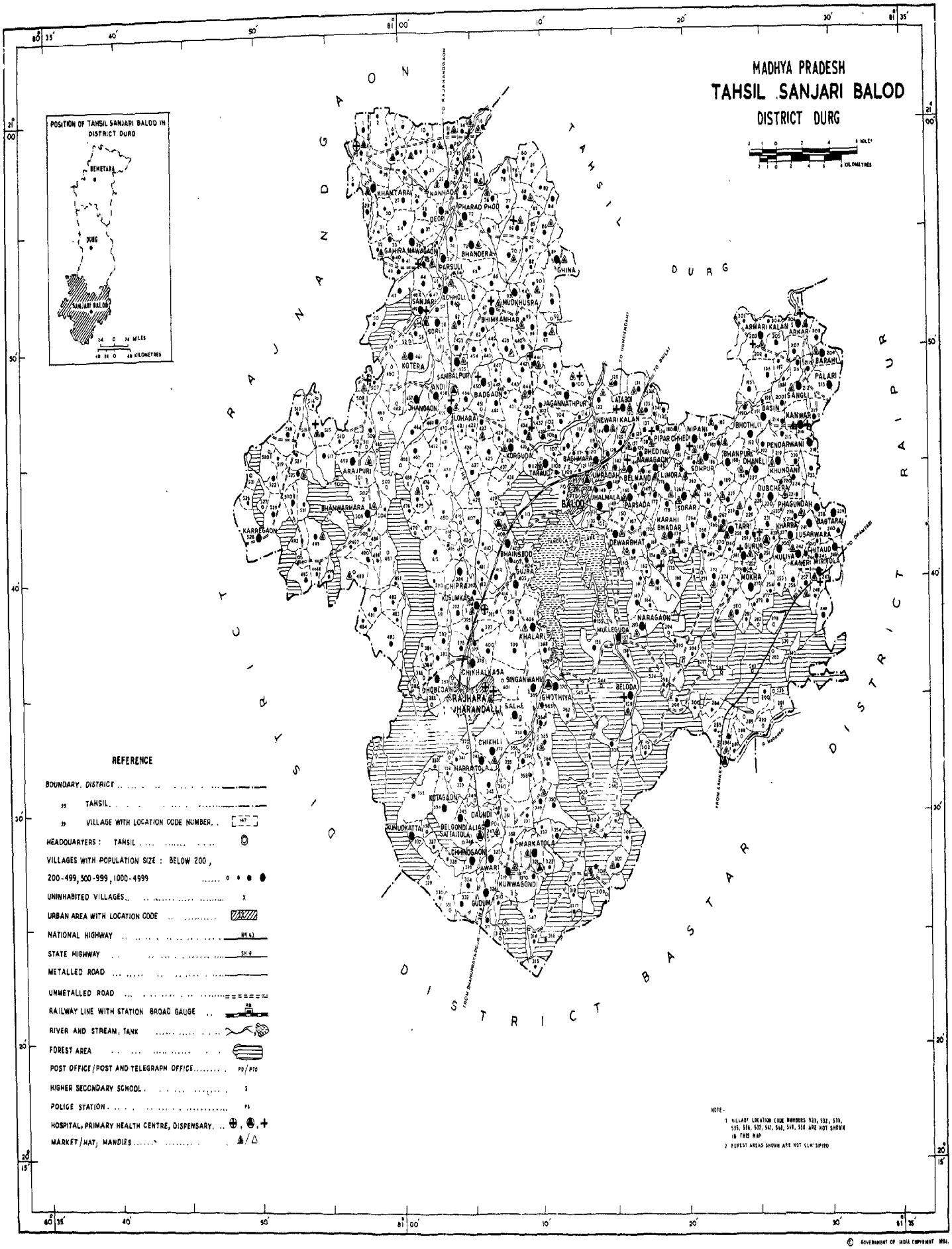

© GOVERNMENT OF INDIA COPYRIGHT 1986.

वर्णक्रमानुसार ग्रामों की सूची

क्रम संख्या	ग्राम का नाम	स्थानीय कोड नम्बर 1971	स्थानीय कोड नम्बर 1981	क्रम संख्या	ग्राम का नाम	स्थानीय कोड नम्बर 1971	स्थानीय कोड नम्बर 1981
1	2	3	4	1	2	3	4

43/1 बेमेतरा तहसील

अ

1	अकलवारा	597	593
2	अकोला	315	315
3	अकोली	217	217
4	अकोली	713	709
5	अगरी	330	330
6	अछोली	667	663
7	अड़बन्धा	46	46
8	अडार	238	238
9	अतरगढ़ी	661	657
10	अतरगवां	91	91
11	अतरझोला	432	433
12	अतरिया	291	291
13	अधियारखोर	109	109
14	अधियारखोर	134	134
15	अनन्दगांव	682	677
16	अमचो	23	23
17	अमलडीहा	211	211
18	अमलीडीह	52	52
19	अमलीडीह	293	293
20	अमलीडौह	424	424
21	अमोरा	173	173
22	अमोरा	574	570
23	अरजुनी	551	546

आ

24	आंडू	256	256
25	आँदू	660	656

इ

26	इटई	232	232

उ

27	उचरा	489	490
28	उडतला	3	3
29	उफरा	708	704
30	उमरावनगर	345	34
31	उमरिया	326	326
32	उरैहा	384	384
33	उसलापुर	257	257
34	उसलापुर	376	376

ए

35	एरमशाही	225	225

ओ

36	ओटेबन्द	519	516
37	ओडिया	331	331

क

38	कंडरका	721	719
39	कदई	498	499
40	कंदई	461	461
41	कजरा	443	447
42	कटई	154	154
43	कठिया	558	554
44	कठौतिया	2	2
45	कन्तेली	517	515
46	कन्हेरा	322	322
47	कमलावाड़ा	611	607

वर्णक्रमानुसार ग्रामों की सूची

क्रम संख्या	ग्राम का नाम	स्थानीय कोड नम्बर 1971	स्थानीय कोड नम्बर 1981	क्रम संख्या	ग्राम का नाम	स्थानीय कोड नम्बर 1971	स्थानीय कोड नम्बर 1981
1	2	3	4	1	2	3	4

43/1 बेमेतरा तहसील

48	करचुवा	262	262	81	कुरदा	346	346
49	करचुवा	313	313	82	कुरलू	621	617
50	करंजिया	254	254	83	कुरुद	336	336
51	करमतरा	27	27	84	कुरुद	566	562
52	करमतरा	393	392	85	कुरुवा	148	148
53	करमसेन	218	218	86	कुंवरा	231	231
54	करमान	49	49	87	कुवा	153	153
55	करू	350	350	88	कुसमी	537	533
56	करही	447	446	89	कुसमी	684	680
57	करही	554	551	90	केछबई	464	464
58	करही कांपा	191	191	91	केवतरा	425	425
59	करामाल	650	646	92	केवाछी	281	281
60	करेली	692	687	93	केशडबरी	474	474
61	कवराकांपा	127	128	94	केशतरा	163	163
62	कवरजेवरा	143	143	95	केशतरा	245	245
63	काचरी	441	441	96	केशतरा	451	452
64	कातलबोड	223	223	97	केशला	162	162
65	कातलबोड	258	258	98	केहका	397	398
66	कातलबोड	459	459	99	कोगिया कलाँ	404	402
67	कान्हरपुर	230	230	100	कोगिया खुद	403	403
68	कापा	328	328	101	कोटा	705	701
69	कापा (वेलतरा)	387	387	102	कोड़ापुरी	312	312
70	कामता	129	127	103	कोदवा	33	33
71	कारेमरा	316	316	104	कोदवा	594	589
72	किरपी	497	497	105	कोपेडधरी	343	343
73	किरतपुर	561	558	106	कोविया	526	724
74	किरता	219	219	107	कोरवाय	395	396
75	कुटरु	408	408	108	कोसपातर	674	670
76	कुन्ही	656	652	109	कोसा	269	269
77	कुन्ही	714	711	110	कोहकाबोड	599	595
78	कुन्हीगडा	643	639	111	कोहड़िया	703	699
79	कुरा	321	321	112	कौडिया	88	88
80	कुरदा	47	47				

वर्णक्रमानुसार ग्रामों की सूची

क्रम संख्या	ग्राम का नाम	स्थानीय कोड नम्बर 1971	स्थानीय कोड नम्बर 1981	क्रम संख्या	ग्राम का नाम	स्थानीय कोड नम्बर 1971	स्थानीय कोड नम्बर 1981
1	2	3	4	1	2	3	4

43/1 बेमेतरा तहसील

ख

113	खगरपाट	699	697	144	खैरझिटी	549	545
114	खटई	135	136	145	खैरझिटी कलां	366	371
115	खण्डसरा	309	309	146	खैरा	222	222
116	खपरी	161	161	147	खैरा	320	320
117	खपरी	164	164	148	खैरी	121	121
118	खपरी	241	241	149	खैरी	401	401
119	खपरी	271	271	150	खैरी (बालसमुन्द)	546	542
120	खपरी (खम्हरिया)	377	377				
121	खपरी (नवागढ़)	106	106		ग		
122	खपरी (रनबोड)	81	81	151	गडुवा	371	370
123	खपरी लोधी	442	442	152	गनिया	59	59
124	खम्हरिया	243	243	153	गनियारी	141	141
125	खम्हरिया	347	347	154	गनदा	707	703
126	खम्हरिया	465	465	155	गर्रा	317	317
127	खम्हरिया	481	480	156	गहगटा	236	236
128	खम्हरिया	560	557	157	गांगपुर	14	15
129	खमतराई	698	694	158	गागपुर	63	63
130	खर्रा	655	651	159	गांगपुर (बहेरा)	506	506
131	खरहरी	115	115	160	गाड़ाघाट	360	360
132	खाती	354	354	161	गाड़ाडीह	628	627
133	खाम्ही	73	73	162	गाड़ाभाठा	429	427
134	खाम्ही	277	277	163	गाड़ामोर	89	89
135	खामडीह	449	451	164	गाड़ामोर	700	695
136	खिलोरा	521	518	165	गातापार	344	344
137	खिमोरा	588	584	166	गातापार	607	603
138	खुडमुडा	712	708	167	गिधवा	36	36
139	खुडमुडी	534	530	168	गिधवा	193	93
140	खुडमुडी	717	713	169	गिधवा (बोरिया)	365	365
141	खुरुस बोड	324	324	170	गुंजेरा	203	203
142	खुरुस बोड	603	598	171	गुधेली	704	700
143	खेडा	174	174	172	गुनर बोड़	527	524

वर्णक्रमानुसार ग्रामों की सूची

क्रम संख्या	ग्राम का नाम	स्थानीय कोड नम्बर 1971	स्थानीय कोड नम्बर 1981	क्रम संख्या	ग्राम का नाम	स्थानीय कोड नम्बर 1971	स्थानीय कोड नम्बर 1981
1	2	3	4	1	2	3	4

43/1 बेमेतरा तहसील

173	गुवारा	349	349	200	चक्रवाय	202	202
174	गूंगा देवरी	378	378	201	चकलाकुंडा	67	67
175	गोंडगिरी	697	693	202	चटुवा	669	665
176	गोड़मरी	606	602	203	चमारी	169	169
177	गोढ़ीकलां	136	135	204	चमारी	290	290
178	गोढी खुर्द	137	137	205	चरगवां	22	22
179	गोपालपुर	117	117	206	चरघट	17	17
180	गोपालपुर (खम्हरिया)	339	339	207	चाकापेंड्रा	175	175
181	गोपाल भोयना	57	57	208	चारभाठा	513	509
182	गोरखपुर	8	8	209	चिखला	473	473
				210	चिखली	334	334
	घ			211	चिचगाँव	383	383
				212	चिचोली	216	216
183	घटियाकलां	696	691	213	चिलफी	327	327
184	घठोली	114	114	214	चिलफी	392	391
185	घठोली	259	260	215	चुहका	370	369
186	घठोली	276	276	216	चेचानमेटा	394	395
187	घठोली	544	540	217	चेनानमेटा	625	621
188	घानाडीह	306	306	218	चोंगी खपरी	640	637
189	घिवरी	500	498	219	चोटमरी	466	469
190	घरसेना	220	220	220	चोर भट्ठी	529	525
191	घींठा	65	65	221	चोर भट्ठी (केहका)	399	397
192	घोघरा	78	78				
193	घोघरारी	157	157		छ		
194	घोटमरी	469	468				
195	घोटवानी	453	453				
196	घोरहा	188	188	222	छीतापार	119	119
197	घोरेघाट	38	38	223	छीतापार	268	268
				224	छरहा	5	5
	च			225	छेरकापुर	120	120
198	चंडी	693	688		ज		
199	चंदनू	251	251				
				226	जगन्नाथपुर	438	438

वर्णक्रमानुसार ग्रामों की सूची

क्रम संख्या	ग्राम का नाम	स्थानीय कोड नम्बर 1971	स्थानीय कोड नम्बर 1981	क्रम संख्या	ग्राम का नाम	स्थानीय कोड नम्बर 1971	स्थानीय कोड नम्बर 1981
1	2	3	4	1	2	3	4

43/1 बेमेतरा तहसील

227	जमगडवा	307	307	257	झुलना	201	201
228	जंगलपुर	15	14				
229	जमघट	671	667		ट		
230	जाँता	34	34				
231	जांता	435	435	258	टकसींवा	580	576
232	जानो	622	618	259	टिंगाली जेवरा	142	142
233	जामगांव	602	599	260	टिपनी	340	340
234	जामगाँव	664	660	261	टूरा सेमरिया	102	102
235	जिया	552	548	262	टूरा सेमरिया	501	500
236	जुनवानी कलाँ	180	180	263	टेढ़ी	385	385
237	जुनवानी खुर्द	181	181	264	टेमरी	213	212
238	जुना डाँडू	122	122	265	टेमरी	559	556
239	जेवरा	111	111	266	टोहड़ी	214	214
240	जेवरा	132	132				
241	जेवरा	342	342		ठ		
242	जेवरा	555	550				
243	जेवरी	573	568	267	ठरकपुर	356	356
244	जैतपुरी	138	138	268	ठेंगाभाट	48	48
245	जोगीपुर	64	64	269	ठेलका	388	388
246	जोगीपुर	261	261				
247	जौंग	563	559		ड		
	झ			270	डगनिया	228	227
				271	डगनिया	359	359
248	झलमला	564	560	272	डगनिया	486	486
249	झाँकी	51	51	273	डगनिया	641	638
250	झाँझाडीह	285	285	274	डंडजरा	477	478
251	झाल	84	82	275	डाढ़ी	37	37
252	झाल	279	279	276	डूंडा	488	489
253	झालम	274	274	277	डेहरी	639	635
254	झिरिया	247	247	278	डोकर बेला	44	44
255	झिलगा	183	183	279	डोकला	568	564
256	झिलगाकाँपा	287	287	280	डोंगी तराई	437	437

वर्णक्रमानुसार ग्रामों की सूची

क्रम संख्या	ग्राम का नाम	स्थानीय कोड नम्बर 1971	स्थानीय कोड नम्बर 1981	क्रम संख्या	ग्राम का नाम	स्थानीय कोड नम्बर 1971	स्थानीय कोड नम्बर 1981
1	2	3	4	1	2	3	4

43/1 बेमेतरा तहसील

ढ

281	ढनढनी	130	130
282	ढाव	400	400
283	ढाबा	226	226
284	ढाबा	679	676
285	ढारा	264	264
286	ढेकापुर	372	372
287	ढोलिया	283	283

त

288	तबलूघोर	584	578
289	तरके	19	19
290	तरपोंगी	239	239
291	ताकम	577	573
292	तारालीम	652	648
293	तारेगांव	147	147
294	तारा	567	563
295	तिरियाभाट	605	601
296	तिलई	694	692
297	तिलई कुड़ा	523	522
298	तिलईपार	60	60
299	तिवरैया	557	553
300	तमड़ीपार	615	611
301	तूमा	248	248
302	तेंदुवा	454	455
303	तेंदू भाठा	209	209
304	तेंदू भाठा	427	431
305	तेंदू भाठा	457	456
306	तेंदू भाठा	528	523
307	तेंदो	332	332
308	तेन्दुवा	177	177
309	तेलंगा	681	678
310	तोरन	357	358
311	तोरा	103	103

द

312	दमई	483	483
313	दमईडीह	42	42
314	दयालपुर	150	150
315	दरीं	72	72
316	दरीं	205	205
317	दरीं	351	351
318	दादरखार	645	643
319	दामापुर	7	7
320	दुधिया	212	213
321	देऊरगांव	430	428
322	देवकर	638	634
323	देवगांव	43	43
324	देवर बीजा	467	466
325	देवरी	113	113
326	देवरी	665	661
327	देवसरा	716	712
328	देवादा	690	686
329	दोहवा	198	198
330	दौनाडीह	99	99

ध

331	धनगांव	288	288
332	धनेली	543	539
333	धनौरा	140	140
334	धरमपुरा	82	83
335	धोबघट्टी	234	234

वर्णक्रमानुसार ग्रामों की सूची

क्रम संख्या	ग्राम का नाम	स्थानीय कोड नम्बर 1971	स्थानीय कोड नम्बर 1981	क्रम संख्या	ग्राम का नाम	स्थानीय कोड नम्बर 1971	स्थानीय कोड नम्बर 1981
1	2	3	4	1	2	3	4

43/1 तेमैतरा तहसील

336	धोबनी कलां	76	76	366	नांदल	110	110
337	धोबनी खुर्द	50	50	367	नारधी	590	585
338	धौरा भाठा	419	419	368	नारायणपुर	208	208
339	धौरा भाठा	619	615	369	निनवा	490	488
340	धौरा भाठा कलां	70	71	370	निवासपुर	294	294
341	धौरा भाठा खुर्द	71	70	371	नेउर	145	145
				372	नेवारा	710	706
	न			373	नेवसा	54	55
				374	नौकेशा	635	632
				375	नौरंगपुर	292	292
342	नगधा	108	108				
343	नगधा	195	195		प		
344	नगपुरा	12	12				
345	नदी मोरही	647	642				
346	नरी	267	267	376	पचभैया	24	24
347	नवलपुर	511	512	377	पड़कीडीह	275	275
348	नवलपुर (नवागढ़)	83	84	378	पंडरभठा	280	280
349	नवागढ़	101	101	379	पटना काँपा	172	172
350	नवागाँव	124	124	380	पडकी टोला	414	415
351	नवागाँव	128	129	381	पतर झोरी	623	619
352	नवागाँव	152	152	382	पतोरा	355	355
353	नवागाँव	210	210	383	पतोरा	582	580
354	नवागाँव	273	273	384	पथरी	569	567
355	नवागाँव	295	295	385	पथरपुंजी	586	582
356	नवागाँव	484	484	386	पथरी कलां	617	614
357	नवागांव	616	612	387	पथरी खुर्द	618	613
358	नवागाँव	648	644	388	पदमी	496	496
359	नवागांव	711	707	389	पदुमसरा	495	495
360	नवागाँव कलां	10	10	390	परतापपुर	75	75
361	नवागाँव कलां	352	352	391	परपोड़ा	589	587
362	नवागाँव (खुडमुडी)	532	528	392	परपोडी	620	616
363	नवागाँव खुर्द	13	13	393	परसदा	197	197
364	नवागाँव गहिरा	415	414	394	परस बोड	440	440
365	नाँदघाट	240	240	395	परसवारा	40	40

वर्णक्रमानुसार ग्रामों की सूची

क्रम संख्या	ग्राम का नाम	स्थानीय कोड नम्बर 1971	स्थानीय कोड नम्बर 1981	क्रम संख्या	ग्राम का नाम	स्थानीय कोड नम्बर 1971	स्थानीय कोड नम्बर 1981
1	2	3	4	1	2	3	4

43/1 बेमेतरा तहसील

396	पलेनी	380	380	422	बचेड़ी	642	636
397	पहन्दा	666	662	423	बटार	302	302
398	पिकरी	509	720	424	बदनरा	165	165
399	पिपरभट्ठा	533	529	425	बटुवा कापा	1	1
400	पिपरिया	396	399	426	बनराका	341	341
401	पिरदा	706	702	427	बनियाडीह	333	333
402	पिहैना	160	160	428	बम्हनी	335	335
403	पुटपुरा	184	184	429	बरगड़ा	420	420
404	पुरान	538	534	430	बरगांव	410	409
405	पेंडरी	31	31	431	बरगा	369	368
406	पेंडरी	133	133	432	बरबसपुर	107	107
407	पेंडरी तराई	266	266	433	बल्लूटोला	348	348
408	पेन्डरी	562	555	434	बलौदी कलाँ	675	671
409	पेन्डरी (बालसमुन्द)	535	531	435	बसनी	570	566
410	पेन्डरी कलां	358	357	436	बहरबोड	30	30
411	पेन्ड्रावन	633	628	437	बहरबोड	151	151
412	पौसरी	227	228	438	बहिंगा	485	485
413	पौंसरी	541	537	439	बहिंगा	553	549
				440	बहुनवांगांव	505	507
	फ			441	बहेरघट	487	487
				442	बहेरा	502	502
				443	बहेरा	536	532
414	फरी	522	519	444	बहेरा	685	683
				445	बाँसा	689	684
	ब			446	बांधुल	56	56
				447	बारगाँव	673	669
415	बंजारपुर	613	609	448	बाराडेरा	249	249
416	बंधी	301	301	449	बालसमुन्द	260	259
417	बंशापुर	311	311	450	बावनलाख	657	653
418	बगदुमार	609	605	451	बासीन	601	597
419	बगलेड़ी	445	445	452	बिटकुली	252	252
420	बगौद	545	541	453	बिनैका	187	187
421	बघुलीकांपा	55	54	454	बिरमपुर	6	6

वर्णक्रमानुसार ग्रामों की सूची

क्रम संख्या	ग्राम का नाम	स्थानीय कोड नम्बर 1971	स्थानीय कोड नम्बर 1981	क्रम संख्या	ग्राम का नाम	स्थानीय कोड नम्बर 1971	स्थानीय कोड नम्बर 1981
1	2	3	4	1	2	3	4

43/1 बेमेतरा तहसील

455	बिरमपुर	41	41	488	बोडर कचरा	53	53
456	बिरसिंघी	11	11	489	बोटेपार	126	126
457	बिलई	512	511	490	बोटेबोड़	178	178
458	बीजा	455	457	491	बोड़	448	448
459	बीजा गोड	416	416	492	बोतका	444	443
460	बीजा भाट	572	569	493	बोतका	476	476
461	बीरनपुर (सत्तीघाट)	398	394	494	बोरतरा	94	94
462	बीरमपुर	255	255	495	बोरतरा	405	405
463	बुचीपुर	156	156	496	बोरदेही	168	168
464	बुडेरा	595	588	497	बोरसी	722	716
465	बुडेरा	610	606	498	बोरिया	499	501
466	बुधवारा	600	596	499	बोरिया	550	547
467	बुन्देला	186	186	500	बोरिया	686	681
468	बुन्देली	194	194	501	बोरिया (हाटरांका)	363	363
469	बुन्देली	634	630	502	बोहारडीह	45	45
470	बूढ़ाजींग	662	658	503	बोहारडीह	702	698
471	बेदरची	389	389				
472	बेंदरचुवा	626	622		भ		
473	बेतर	325	325				
474	बेमेतरा	—	721	504	भटगांव	612	608
475	बेरला	653	649	505	भटगांव	659	654
476	बेरला	723	718	506	भद्दाली	159	159
477	बेरा	329	329	507	भदौरा	144	144
478	बेलगांव	390	390	508	भनसुली	253	253
479	बेलटुकरी	139	139	509	भनौरा	381	381
480	बेलतरा	386	386	510	भरचट्टी	583	579
481	बेलदहरा	77	77	511	भरदा	423	423
482	बेवरा	182	182	512	भरदा	677	673
483	बैजलपुर	493	493	513	भरदाडीह	421	421
484	बैजलपुर (नवागढ़)	95	95	514	भरदालोधी	407	410
485	बैजी	492	492	515	भरमपुरी	374	374
486	बैजी	503	503	516	भंवरदाह	296	296
487	बैहर सरी	16	16	517	भाठा सोरही	646	641

वर्णक्रमानुसार ग्रामों की सूची

क्रम संख्या	ग्राम का नाम	स्थानीय कोड नम्बर 1971	स्थानीय कोड नम्बर 1981	क्रम संख्या	ग्राम का नाम	स्थानीय कोड नम्बर 1971	स्थानीय कोड नम्बर 1981
1	2	3	4	1	2	3	4

43/1 बेमेतरा तहसील

518	भांड	683	679	547	मजगांव	478	479
519	भालूपान	116	116	548	मजगांव	510	510
520	भालेसर	720	717	549	मटका	571	565
521	भीखमपुर	229	229	550	मटिया	337	337
522	भीखमपुर	468	467	551	मटिया	668	664
523	भिमोरी	715	710	552	मडई	25	25
524	भिमपुरी	66	66	553	मदनपुर	86	86
525	भिमपुरी	520	517	554	मलियारी	592	591
526	भिलौनी	200	200	555	मनोधरपुर	190	190
527	भितौरी	575	571	556	मनोधरपुर	206	206
528	भुरकी	508	508	557	मरका	278	278
529	भुसुन्डी	353	353	558	मरजादपुर	29	29
530	भेडनी	471	471	559	मरतरा	310	310
531	भेडरपानी	391	393	560	मरदेही	165	166
532	भैस बोड	687	682	561	मरुवाडीह	100	100
533	भैस बोड कलां	304	304	562	मलदा	233	233
534	भैस बोड खुर्द	303	303	563	महतपुर	452	449
535	भैसा	265	265	564	मही दही	456	454
536	भैसामुडा	87	87	565	माटरा	439	439
537	भोइना माठा	530	526	566	मानपुर	104	104
538	भोजेवारा	434	434	567	मानिकपुर	79	79
539	भोथीडीह	539	535	568	मारो	199	199
540	भोषमरा	204	204	569	मासुलगोंदी	614	610
				570	महलई	525	521
	म			571	मुंगलाटोला	406	406
				572	मुगवाय	155	155
				573	मुंगेली	250	250
541	मऊ	244	244	574	मुटपुरी	242	242
542	मखनपुर	118	118	575	मुड़पार	179	179
543	मगरघटा	235	235	576	मुड़पार	514	513
544	मगलोर	585	581	577	मुड़पार	695	690
545	मजगाव	4	4	578	मुड़पार कलां	676	672
546	मजगाव	167	167	579	मुड़पार खुर्द	672	668

वर्णक्रमानुसार ग्रामों की सूची

क्रम संख्या	ग्राम का नाम	स्थानीय कोड नम्बर 1971	स्थानीय कोड नम्बर 1981	क्रम संख्या	ग्राम का नाम	स्थानीय कोड नम्बर 1971	स्थानीय कोड नम्बर 1981
1	2	3	4	1	2	3	4

43/1 बेमेतरा तहसील

580	मुड़िया	627	623	609	रवेली	246	246
581	मुनरबोड़	548	544	610	रवेली	556	552
582	मुर्रा	221	221	611	रमपुरा	176	176
583	मुरकुटा	68	68	612	रमपुरा	323	323
584	मुरकुटा	131	131	613	रमपुरा	413	413
585	मुरकुटा	224	224	614	रांका	565	561
586	मुरकी	39	39	615	राऊरपुर	547	543
587	मुरता	98	98	616	राखी	598	594
588	मुरेठी	170	170	617	रानी	630	624
589	मुलमुला	272	272	618	रामपुर	300	300
590	मुसुवाडीह	422	422	619	रिसा अमली	58	58
591	मेड़की	149	149	620	रुसे	146	146
592	मेहना	189	189	621	रुसे	608	604
593	मोढ़े	21	21	622	रेंगा	450	450
594	मोतिमपुर	92	92	623	रेवे	587	583
595	मोतिमपुर	286	286	624	रैखेड़ा	308	308
596	मोनेसरा	460	460	625	रोहरा	192	192
597	मोहगांव	433	432	626	रौद्रा	463	463
598	मोहतरा	93	93				
599	मोहतरा	284	284		ल		
600	मोहतरा	426	426				
601	मोहतरा	531	527	627	लाटा	718	714
602	मोहभट्ठा	515	722	628	लालपुर	26	26
603	मोहभट्ठा	593	590	629	लालपुर	61	61
604	मोहरेंगा	542	538	630	लालपुर	96	96
605	मोहलाइन	207	207	631	लालपुर	196	196
606	मोहा भाटा	428	430	632	लालपुर	637	633
				633	लालपुर (साजा)	446	444
	र			634	लोलेसरा	402	404
				635	लावातरा	289	289
				636	लावातरा	578	574
607	रजकुड़ी	524	520	637	लावातरा	678	674
608	रनबोड़	80	80	638	लिटीपुर	74	74

वर्णक्रमानुसार ग्रामों की सूची

क्रम संख्या	ग्राम का नाम	स्थानीय कोड नम्बर 1971	स्थानीय कोड नम्बर 1981	क्रम संख्या	ग्राम का नाम	स्थानीय कोड नम्बर 1971	स्थानीय कोड नम्बर 1981
1	2	3	4	1	2	3	4

3/1 बेमेतरा तहसील

639	चूक	632	629	665	सिंगपुर	282	282
640	लेजवारा	576	572	666	सिंगारडीह	701	696
641	लोबेमरा	504	504	667	सिंघनपुरी	270	270
642	लोहड़गिया	215	215	668	सिंघनपुरी	431	429
				669	सिंघनपुरी (हाटरांका)	379	379
	श			670	सिंघौरी	480	477
				671	सिंघौरी (बेमेतरा)	516	723
				672	सिरवा बाँधा	507	505
643	श्यामपुर कापा	362	362	673	सिरसा	475	475
				674	सिलघट	581	575
	स			675	सिलघट	680	675
				676	सिवनी	123	123
644	संबलपुर	4 2	411	677	सिवार	644	640
645	सन्डी	482	482	678	सूखाताल	318	318
646	सनकपाट	28	28	679	सूखाताल	20	20
647	सनकपाट	263	263	680	सुरकी	297	297
648	सम्बलपुर	171	171	681	सुरही कापा	90	90
649	समुन्दवारा	319	319	682	सुरहोली	688	685
650	समेमर	105	105	683	सुरंगा दहरा	32	32
651	सरदा	658	655	684	सुरुजपुरा	472	472
652	सल्हा	479	481	685	सुरुजपुरा	579	577
653	सहसगांव	670	666	686	सुवरतला	417	417
654	सहसपुर	636	631	687	सेदरी	298	298
655	साकरा	691	689	688	सेनगांव	158	158
656	सागोना	314	314	689	सेमरिया	237	237
657	साजन	375	375	690	सेमरिया	305	305
658	साजा	436	436	691	सेमरिया (तेन्दुवा)	458	458
659	सार गुर	18	18	692	सोंढ	649	644
660	साल्हेघोरी	85	85	693	सोन चिरैया	368	366
661	साल्हेडीह	382	382	694	सोन डोंगरी	631	626
662	साल्हेपुर	591	586	695	सोन पोडर	604	600
663	सावरपुर	491	491	696	सोनपुरी	9	9
664	सिंगदेही	663	659	697	सोनपुरी	185	185

वर्णक्रमानुसार ग्रामों की सूची

क्रम संख्या	ग्राम का नाम	स्थानीय कोड नम्बर 1971	स्थानीय कोड नम्बर 1981	क्रम संख्या	ग्राम का नाम	स्थानीय कोड नम्बर 1971	स्थानीय कोड नम्बर 1981
1	2	3	4	1	2	3	4

43/1 बेमेतरा तहसील

698	सोनपुरी	409	407	710	हथमुड़ी (कन्तेली)	518	514
699	सोनपुरी	540	536	711	हथमुड़ी (बोरिया)	364	364
700	सोमई कलाँ	411	412	712	हरड़वा	596	592
701	सोमई खुर्द	418	418	713	हरदाम	494	494
702	सोरला	654	650	714	हरदी	62	62
703	सोहागपुर	624	620	715	हरदी	719	715
704	सौरी	338	338	716	हरमुडी	97	97
				717	हरिहरपुर	69	69
	ह			718	हसदा	709	705
				719	हारसांका	367	367
705	हरहा डांड	125	125	720	हाड़ाहुली	373	374
706	हड़गांव	35	35	721	हाड़ाहुली	462	462
707	हड़गांव	470	470	722	हाथी डोब	629	625
708	हथपान	651	647	723	हेड़सपुर	361	361
709	हथमुड़ी	112	112	724	हेमाबद	299	299

43/2 दुर्ग तहसील

	अ			11	अछोटी (ग्रंज)	407	404
				12	अछोली	189	190
				13	अछोवी	79	81
1	अंजोरा	119	120	14	अटारी	347	346
2	अंजोरा	266	263	15	अन्डा	402	399
3	अकतई	598	598	16	अमलीडीह	231	228
4	अकलोरडीह	202	201	17	अमलेसर	221	218
5	अकोला	175	177	18	अमेरी	300	297
6	अकोली	78	78	19	अर्जुन्दा	448	446
7	अखरा	346	345	20	अर्जुनी	390	387
8	अगार	9	10	21	अर्जुनी टिकरी	450	448
9	अचानकपुर	312	311	22	अरमरी खुर्द	538	538
10	अचौद	542	540	23	अरसनारा	135	135

वर्णक्रमानुसार ग्रामों की सूची

क्रम संख्या	ग्राम का नाम	स्थानीय कोड नम्बर 1971	स्थानीय कोड नम्बर 1981	क्रम संख्या	ग्राम का नाम	स्थानीय कोड नम्बर 1971	स्थानीय कोड नम्बर 1981
1	2	3	4	1	2	3	4

24	अरसनारा (देवारा)	320	319
25	अरसी	94	94
26	अहेरी	150	150
	आ		
27	आंधी	238	234
28	आगेसरा	594	594
29	आमटी	411	408
30	आमापेन्ड्री	308	305
31	आमालोरी	569	567
32	आलबरस	410	407
33	आमोगा	338	335
	इ		
34	इन्दामारा	30	33
	ई		
35	ईरागुड़ा	483	480
	उ		
36	उतई	290	287
37	उफरा	305	303
38	उमदा	205	203
39	उमरपोटी	285	282
40	उमरपोटी	539	536
41	उरला	214	211
42	उरला	250	247
	ओ		
43	ओखरा	190	191
44	ओटेबन्द	401	398
45	ओटेबन्द	176	176
46	ओड़ा रसकरी	444	442
47	ओदरा गहन	599	596
	औ		
48	औरी	239	236
49	औरी	584	584
50	औसर	603	600
	क		
51	कचान्दुर	146	148
52	कचान्दुर	465	462
53	कजराबांधा	533	527
54	कडरका	184	184
55	कन्दई	35	34
56	कन्हारपुरी	65	68
57	कपमदा	178	178
58	कमरौद	503	502
59	करंजा भिलाई	138	138
60	करगा	301	300
61	करसा	295	293
62	करहीडीह	169	169
63	करहीडीह (दुर्ग)	251	248
64	करेला	578	575
65	करेली	61	62
66	करेली	107	106

वर्णक्रमानुसार ग्रामों की सूची

क्रम संख्या	ग्राम का नाम	स्थानीय कोड नम्बर 1971	स्थानीय कोड नम्बर 1981	क्रम संख्या	ग्राम का नाम	स्थानीय कोड नम्बर 1971	स्थानीय कोड नम्बर 1981
1	2	3	4	1	2	3	4

67	कलंकपुर	479	477	100	कोड़ेवा	491	490
68	कसही	354	352	101	कोनका	1	2
69	कसौदा	556	555	102	कोनारी	278	275
70	कातरो	375	372	103	कोपेडीह	224	221
71	कातुल बोड़	249	246	104	कोलिहापुरी	273	270
72	कान्दुल	452	449	105	कोसा	243	240
73	काशाकोट	367	366	106	कोमा	372	369
74	कापसी	227	227	107	कोहका	245	242
75	किकिरमेटा	595	593	108	कोही	339	337
76	किलेपार	469	468				
77	किलेपार	547	544		ख		
78	कुकदा	215	212				
79	कुटहा	12	15				
80	कुटेलाभाठा	145	143	109	खजरी	28	28
81	कुथरेल (अंडा)	405	402	110	खपरवाड़ा	399	396
82	कुथरैल (बटरैल)	543	541	111	खपरी	166	168
83	कुन्डेलाडीह	124	124	112	खपरी	182	181
84	कुम्हली	534	534	113	खपरी	265	262
85	कुम्हली	565	564	114	खपरी	515	515
86	कुम्हारीडीह	44	47	115	खपरी	566	562
87	कुरदी	495	494	116	खपरी	604	603
88	कुरमी गुडरा	579	577	117	खपरी (ज्ञाताघरी)	66	66
89	कुरुद	244	241	118	खपरी (नहर)	384	383
90	कुरुदडीह	232	229	119	खपरी उर्फ पिपरडीह	144	144
91	केसरा	335	332	120	खपरी बखरिया	558	554
92	कोकड़ी	34	36	121	खपरी (रैनी)	456	451
93	कोकडी	62	64	122	खम्हरिया	228	224
94	कोकडी	284	281	123	खम्हरिया	247	244
95	कोगनी	504	500	124	खम्हरिया	282	279
96	कोटगाव	487	486	125	खम्हरिया	331	328
97	कोटनी	252	249	126	खर्रा	99	103
98	कोड़िया (वनकही)	153	155	127	खर्रा	342	341
99	कोड़िया	283	280	128	खर्रा	462	459

वर्णक्रमानुसार ग्रामों की सूची

क्रम संख्या	ग्राम का नाम	स्थानीय कोड नम्बर 1971	स्थानीय कोड नम्बर 1981	क्रम संख्या	ग्राम का नाम	स्थानीय कोड नम्बर 1971	स्थानीय कोड नम्बर 1981
1	2	3	4	1	2	3	4

43/2 दुर्ग तहसील

129	खलारी	474	473	159	गांडाडीह	98	96
130	खाडा	409	406	160	गांडाघाट	71	72
131	खापली	380	376	161	गातापार	596	592
132	खासाडीह	164	165	162	गिरहोला	162	162
133	खिलोरा कलां	74	77	163	गुजरा	350	349
134	खिलोरा खुर्द	75	76	164	गुड़ाडीह	83	86
135	खुटेरी	492	489	165	गुड़ेला	425	421
136	खुटेरी (अन्नोद)	544	539	166	गुन्डरदेही	463	460
137	खुटेरी (रेंगा कठेरा)	475	472	167	गुरेदा	395	392
138	खुडमुड़ा	222	219	168	गोड़पेन्ड्री	316	313
139	खुडमुड़ी	311	306	169	गोड़ाडीह	369	365
140	खुरसीडीह	260	258	170	गोठी	172	174
141	खुरसीपार	423	420	171	गोढ़ियारी	368	367
142	खुरसुनी	427	424	172	गोता	31	32
143	खुरसुल	261	259	173	गोबरा	49	50
144	खुरसुल (गब्दी)	441	438	174	गोरकापार (गाँधी)	385	382
145	खेतामारा	148	146	175	गोरकापार (तिलखैरी)	413	410
146	खेरधा	199	198	176	गोरपा	6	5
147	खेरधी	171	171				
148	खेरुद	488	487		घ		
149	खेरझिटी	82	83				
150	खैरबना	449	445	177	घटिया खुर्द	167	166
151	खोरपा	348	344	178	घमरा	69	70
152	खोला	588	585	179	घघवा	296	295
				180	घुघवा (अमलेसर)	223	220
	ग			181	घुघसीडीह	376	373
				182	घोटवानी	84	84
153	गब्दी	580	576	183	घोटा	87	88
154	गब्दी	442	439	184	घोराड़ी	575	574
155	गनियारी	115	116				
156	गनियारी	240	237		च		
157	गनियारी	255	252				
158	गभरा	302	299	185	चंगोरी	268	267

वर्णक्रमानुसार ग्रामों की सूची

क्रम संख्या	ग्राम का नाम	स्थानीय कोड नम्बर 1971	स्थानीय कोड नम्बर 1981	क्रम संख्या	ग्राम का नाम	स्थानीय कोड नम्बर 1971	स्थानीय कोड नम्बर 1981
1	2	3	4	1	2	3	4

43/2 दुर्ग तहसील

186	चंगोरी	324	321	212	जन्जगिरी	207	208
187	चटुवा	194	195	213	जमराव	225	222
188	चन्दखुरी	277	274	214	जरवाय	200	200
189	चन्दन बिरही	489	484	215	जरवाय	551	549
190	चार भाठा	480	479	216	जरवाय (केसरा)	336	333
191	चार भाठा	600	597	217	जातापरा	67	67
192	चारचार	532	528	218	जामगाँव	303	298
193	चिगरी	408	405	219	जामगांव	585	581
194	चिखली	100	99	220	जुनवानी	248	245
195	चिखली	143	145	221	जुनवानी	510	507
196	चिचबोड	531	529	222	जेवरतला	434	431
197	चिचलगोंदी	458	456	223	जेवरा	140	140
198	चीचा	92	93	224	जोगी गुफा	96	97
199	चीचा (देवारा)	321	317	225	जोरा तराई	548	545
200	चीचा (भिलाई)	415	412				
201	चीरचार	430	427				
202	चिरपोटी	383	378		झ		
203	चुनकट्टा	362	359				
204	चुलगहन	605	604	226	झाड़मोखली	577	573
205	चेनगंज	464	461	227	झिका	457	454
206	चोरहा	183	182	228	झीट	306	302
207	चौरेल	496	493	229	झेंझरी	137	137
				230	झोला	418	415
	छ						
					ट		
208	छाटा	317	315				
209	छावनी	608	202	231	टठिया	21	21
210	छिराही	24	24	232	टेकापार	126	125
				233	टेकापार	437	433
	ज			234	टेकापार (खुदा)	470	469
				235	टेमरी	101	104
211	जंजगिरी (अंडा)	406	403	236	टेमरी	591	589

वर्णक्रमानुसार ग्रामों की सूची

क्रम संख्या	ग्राम का नाम	स्थानीय कोड नम्बर 1971	स्थानीय कोड नम्बर 1981	क्रम संख्या	ग्राम का नाम	स्थानीय कोड नम्बर 1971	स्थानीय कोड नम्बर 1981
1	2	3	4	1	2	3	4

43/2 दुर्ग तहसील

ठ

237	ठकुराईनटोला	327	324
238	ठेगा भाठा	25	26
239	ठेलका	57	57

ड

240	डगनिया	332	330
241	डंगनिया	50	52
242	डगनिया	394	391
243	डाडेसरा	116	115
244	डिघारी	606	601
245	डिडगा	340	336
246	डिडा भाठा	341	338
247	डुडिया	440	437
248	डुडियाडीह	163	163
249	डुडेरा	499	497
250	डुन्डेरा	288	285
251	डुमर	170	170
252	डुमरडीह	289	286
253	डोंगी तराई	549	547
254	डोडकी	93	92
255	डोमा	122	121
256	डोंकीडीह	400	395

ढ

257	ढाबा	120	119
258	ढाबा	188	186
259	ढाबाडीह	525	523
260	ढोढ़ापुर	322	318
261	ढौर	147	147
262	ढौर	173	173
263	ढौर	191	189
264	ढौर	291	291

त

265	तगोरा	374	371
266	तरा	304	301
267	तरीघाट	333	329
268	तरकोरी	26	25
269	तबेरा	471	467
270	तितुरघाट	45	44
271	तिरंगा	419	418
272	तिलखैरी	414	411
273	तिलोदा	563	560
274	तुमा कलां	70	69
275	तुमा खुर्द	128	128
276	तुलसी	309	308
277	तेली गुड़रा	343	340

थ

278	थनौद	269	265

द

279	दनिया	131	130
280	दनिया	511	508
281	दसोदा	259	256
282	दरबार मोखली	574	569
283	दादर	208	206
284	दारगांव	22	23
285	देऊरकोन्हा	8	89

वर्णक्रमानुसार ग्रामों की सूची

क्रम संख्या	ग्राम का नाम	स्थानीय कोड नम्बर 1971	स्थानीय कोड नम्बर 1981	क्रम संख्या	ग्राम का नाम	स्थानीय कोड नम्बर 1971	स्थानीय कोड नम्बर 1981
1	2	3	4	1	2	3	4

43/2 दुर्ग तहसील

286	देऊरझाल	41	43	313	ननकट्ठी	132	132
287	देवगहन	446	443	314	नवागाँव	2	1
288	देवबलोदा	212	209	315	नवागाँव	51	49
289	देवरी	398	397	316	नवागाँव	63	63
290	देवरी	422	422	317	नवागाँव	121	122
291	देवरी कचान्दुर	392	389	318	नवागाँव	351	347
292	देवरी रक्सा	16	17	319	नवागाँव	459	457
293	देवसरा	424	419	320	नवागाव	592	590
294	देवादा	323	320	321	नवागाँव (डुंडरा)	497	492
295	दैमार	325	323	322	नहदा	393	390
				323	नारझा	195	194
	ध			324	नारधी	233	230
				325	निकुम	416	413
				326	निपानी	601	595
296	धनगाँव	493	491				
297	धमोरा	281	277		प		
298	धमधा कलाँ	55	56				
299	धमधा खुर्द	56	55				
300	धमना	589	587	327	पगबंधी	10	11
301	धरमपुरा	58	58	328	पच देवरी	179	179
302	धरमी	397	393	329	पचपेड़ी	237	235
303	धिकुड़िया	38	39	330	पचपेडी	391	388
304	धूमा	85	82	331	पडोरा	64	61
305	धूमा	355	353	332	पतोरा	292	290
306	धौरा भाठा	366	361	333	पथरा	210	207
307	धौरा भाठा	27	27	334	पथरिया	123	123
				335	पथरिया	157	157
	न			336	पन्दर	352	348
				337	परना	494	488
				338	पारसकोला	7	7
308	नंदनी खुदनी	42	42	339	परस तराई	455	452
309	नंदवाय	17	20	340	परसदा	108	108
310	नगपुरा	113	113	341	परसदा	536	533
311	नन्देली	13	13	342	परसदा खुर्द	129	129
312	नन्दोरी	209	205	343	परसदा पगनी	154	153

वर्णक्रमानुसार ग्रामों की सूची

क्रम संख्या	ग्राम का नाम	स्थानीय कोड नम्बर 1971	स्थानीय कोड नम्बर 1981	क्रम संख्या	ग्राम का नाम	स्थानीय कोड नम्बर 1971	स्थानीय कोड नम्बर 1981
1	2	3	4	1	2	3	4

344	परसदा (पहन्दा)	216	213	377	पोटिया	159	159
345	परसदा (सिरसिदा)	389	386	378	पोटिया	274	273
346	परसबोड	68	65	379	पोवारा	564	561
347	परसवानी	454	452	380	पोहा	567	563
348	परसाही	364	363				
349	परसाही	554	551		फ		
350	परसूली	72	71				
351	परेवा डीह	293	288	381	फुन्डा	127	127
352	पलोद	524	521	382	फुन्डा	545	542
353	पहदा	576	572	383	फुन्डा देवारा	319	314
354	पहंदा (परसदा)	217	216	384	फुलगांव	271	268
355	पहडोर	297	292	385	फुलझर	507	504
356	पहरा	168	167	386	फेकारी	365	362
357	पागरी	371	370		ब		
358	पाऊवारा	287	283				
359	पाटन	349	343	387	बघमरा	460	455
360	पायला	519	516	388	बघेरा	253	250
361	पितोरा	39	40	389	बघेली	428	426
362	पिनकापार	484	481	390	बटगा	234	231
363	पिपर छेडी	256	253	391	बटरेल	540	535
364	पिपरीद	505	501	392	बठेना	326	322
365	पिमेगांव	272	269	393	बम्हनी	426	423
366	पुनई डीह	318	316	394	बरबसपुर	433	430
367	पुरई	286	284	395	बरबसपुर	516	514
368	पुरदा	105	105	396	बरबसपुर	572	571
369	पेन्डरी	76	74	397	बरहापुर	59	60
370	पेन्डरी	14	12	398	बलोदी	117	118
371	पेन्डरी	481	478	399	बसनी	46	48
372	पन्डेरी तराई	36	35	400	बागडमर	149	149
373	पेन्डरी (देवरी)	18	19	401	बागतराई	550	546
374	पेन्ड्रावन	8	8	402	बानबरद	160	161
375	पैरी	506	503	403	बांसघाट	156	156
376	पोटिया	110	111				

वर्णक्रमानुसार ग्रामों की सूची

क्रम संख्या	ग्राम का नाम	स्थानीय कोड नम्बर 1971	स्थानीय कोड नम्बर 1981	क्रम संख्या	ग्राम का नाम	स्थानीय कोड नम्बर 1971	स्थानीय कोड नम्बर 1981
1	2	3	4	1	2	3	4
		43/2 दुर्ग तहसील					
404	वासिंग	136	136	436	बोहारडीह	358	355
405	वासिन (कुटरी)	590	586				
406	वासीन (कुटरी)	501	498		भ		
407	बिनायकपुर	403	400				
408	बिरझापुर	60	59	437	भटगांव	141	141
409	बिरेझर	102	101	438	भटगांव (कलंगपुर)	482	476
410	बिरेझर	270	266	439	भनसुली	587	582
411	बिरेतरा	512	509	440	भनसुली (केसरा)	334	331
412	बिरे भाट	80	79	441	भरदा	279	276
413	बिरे भाट	152	152	442	भरदा कलां	432	429
414	बिरोदा	32	30	443	भरदा खुर्द	396	394
415	बीजाभाठा	581	579	444	भरदा डीह	262	260
416	बुड़ेना	431	428	445	भरनी	19	18
417	बुढानपुर	435	434	446	भरर	582	578
418	बोंदरी	298	296	447	भाठा कोकड़ी	89	87
419	बेल टिकरी	560	557	448	भाठा गाँव	235	232
420	बेलहारी	597	591	449	भाठागांव	513	511
421	बेलौदी	527	525	450	भाठागाँव (भगवान)	552	548
422	बेलौदी	570	568	451	भोथीपार	518	512
423	बोडेगांव	133	133	452	भानपुरी	404	401
424	बोदल	370	364	453	भिम्मोरी	20	16
425	बोदल	546	543	454	भिलाई	412	409
426	बोरई	263	257	455	भिलौरी	5	6
427	बोर गहन	453	450	456	भसरेंगा	530	530
428	बोरगहन	517	513	457	भैंगारी	502	499
429	बोरबाय	586	583	458	भेड़सार	118	117
430	बोरसी	185	183	459	भोंडरा	466	464
431	बोरसी	275	272	460	भौसू बोड	568	565
432	बोरी गरका	379	375	461	भोथली	218	215
433	बोरिद	573	570	462	भोथली	420	417
434	बोरी बुजुर्ग	130	131		म		
435	बोरेन्दा	337	334	463	मगरघटा	219	214

वर्णक्रमानुसार ग्रामों की सूची

क्रम संख्या	ग्राम का नाम	स्थानीय कोड नम्बर 1971	स्थानीय कोड नम्बर 1981	क्रम संख्या	ग्राम का नाम	स्थानीय कोड नम्बर 1971	स्थानीय कोड नम्बर 1981
1	2	3	4	1	2	3	4

43/2 दुर्ग तहसील

464	मचांदुर	377	374	497	मुन्देरा	472	470
465	मचौद	467	465	498	मुर्री	186	187
466	मटग	359	357	499	मुरमदा	192	192
467	मटिया	220	217	500	मेडेंसरा	158	158
468	मटिया	520	518	501	मोखा	535	532
469	मटिया (अजुंन्दा)	447	444	502	मोगरी	508	506
470	मटीया	353	350	503	मोतिमपुर	52	54
471	मठेवा	439	436	504	मोतीपुर	229	226
472	मडियापार	106	107	505	मोरिद	242	239
473	मनबरी	382	379	506	मोहदी	197	196
474	मनकीडीह	258	255	507	मोहदीपाट	429	425
475	मनहोरा	485	483	508	मोहभट्ठा	583	580
476	मर्रा	571	566	509	मोहरेंगा	29	29
477	मलपुरी	177	175	510	मोहलई	23	22
478	मलपुरी खुर्द	165	164	511	मोहलई	254	251
479	महका कलां	299	294	512	मोहलई डुंडेरा	498	495
480	महका खुर्द	241	238				
481	महमरा	267	264		र		
482	महाराजपुर	47	45				
483	महुदा	226	223	513	रक्सा	15	14
484	माडिया पार	476	475	514	रजोली	537	531
485	मातरा	33	31	515	रन चिरई	555	552
486	मातरोडीह	378	377	516	रवेली	313	310
487	मानिक चौरी	360	356	517	रवेलीडीह	134	134
488	मालूर	114	114	518	रसमड़ा	257	254
489	मासामाट	417	414	519	रहटादाह	53	51
490	मासूल	553	550	520	राखी	314	309
491	माहुद	438	435	521	राजपुर	11	9
492	माहुद	521	517	522	रामपुर	344	339
493	मुडपार	196	193	523	रावन गुडा	607	602
494	मुडपार	294	289	524	राहुद	561	558
495	मुडपार (धूमा)	86	85	525	रिंगनी	198	197
496	मुन्डरा	562	559	526	रीवागहन उमरपोटी	541	537

वर्णक्रमानुसार ग्रामों की सूची

क्रम संख्या	ग्राम का नाम	स्थानीय कोड नम्बर 1971	स्थानीय कोड नम्बर 1981	क्रम संख्या	ग्राम का नाम	स्थानीय कोड नम्बर 1971	स्थानीय कोड नम्बर 1981
1	2	3	4	1	2	3	4

43/2 दुर्ग तहसील

527	रीवागहन (ओदरा गहन)	602	599	554	सलोनी	522	519
528	रिसामा	381	380	555	सहगाँव	43	41
529	रिसाली	276	271	556	सांकरा	180	180
530	रुदा	421	416	557	साँकरा	230	225
531	रुदा (टेरा)	473	466	558	सांकरी	509	505
532	रुहा	77	75	559	सांतरा	361	358
533	रुही	307	304	560	साजा	468	463
534	रेगा कठेरा	345	342	561	साल्हे	4	3
535	रेगा कठेरा	477	471	562	सावनी	310	307
536	रेहची	461	458	563	सिकोला	445	441
537	रौदा	3	4	564	सिकोला (पाटन)	328	325
538	रौना	103	102	565	सिकोसा	486	482
539	रौना	451	447	566	सिद्दी	436	432
				567	सियनमरा	529	524
	ल			568	सिरी	373	368
				569	सिरना भाठा	54	53
540	लहरा	174	172	570	सिरना भाठा	523	520
541	लासाटोला	500	496	571	सिरसा कलां	213	210
542	लिटिया	97	95	572	सिरसा खुर्द	142	142
543	लिमतरा	187	185	573	सिरसिदा	388	385
544	लिमोरा	478	474	574	सिल्ली	73	73
545	लोहरसी	315	312	575	सिलतरा	125	126
				576	सिलियारी डीह	111	112
	स			577	सिलोदा	264	261
				578	सुखरी	387	381
546	संडी	161	160	579	सुखरी कलां	90	90
547	सकरौद	386	384	580	सुखरी खुर्द	91	91
548	सगनी	155	154	581	सुपकोना	329	326
549	सतमरा	528	526	582	सुपेला	246	243
550	सनोद	490	485	583	सुरडुंग	201	199
551	समोदा	139	139	584	सुरपा	593	588
552	सरेखा	514	510	585	सेमरिया	40	38
553	सलोनी	443	440	586	सेमरिया	95	98

वर्णक्रमानुसार ग्रामों की सूची

क्रम संख्या	ग्राम का नाम	स्थानीय कोड नम्बर 1971	स्थानीय कोड नम्बर 1981	क्रम संख्या	ग्राम का नाम	स्थानीय कोड नम्बर 1971	स्थानीय कोड नम्बर 1981
1	2	3	4	1	2	3	4

43/2 दुर्ग तहसील

587	सेमरिया (बानबरद)	151	151	596	हनोदा	280	278
588	सेमरी	356	354	597	हरदी	37	37
589	सेलद	363	360	598	हरनसिंघी	559	553
590	सेवनी	112	110	599	हल्दी	526	522
591	सोनपुर	330	327	600	हसदा	104	100
592	सोनेसरार	48	46	601	हिरनाडीह	193	188
593	सोपनी	236	233	602	हिरी	109	109
594	सोरम	357	351	603	हिरुखपरी	557	556
	ह			604	हिरेतरा	81	80
595	हथखोज	204	204				

43/3 संजारी बालोद तहसील

	अ			16	अरमरी कला	201	203
				17	अरौद	128	129
1	अंगारी	133	141	18	अलोरी	288	289
2	अकलवारा	223	224	19	अवारी	324	325
3	अकोवा	345	346	20	अहिबरन नवागांव	94	94
4	अछोली	56	56				
5	अडजाल	397	398		आ		
6	अडमुडकसा	394	395				
7	अन्डी	456	458	21	आड़ेअर	337	338
8	अन्नूटोला	512	514	22	आतरगांव	44	44
9	अनंदपुर	244	245	23	आदमाबाद (सि. ग्रा.)	1042	550
10	अनलीडीह (ब. ग्रा.)	1028	532	24	आमाडुला	306	307
11	अमोरा	174	175	25	आमापानी (ब. ग्रा.)	1035	540
12	अरकार	205	206	26	आमावाहरा	1038	544
13	अरजपुरी	498	499	27	आलीखूंटा	60	60
14	अरजुनी	261	262	28	आलीवारा	42	41
15	अरजुनी	511	511	29	आमरा	47	47

वर्णक्रमानुसार ग्रामों की सूची

क्रम संख्या	ग्राम का नाम	स्थानीय कोड नम्बर 1971	स्थानीय कोड नम्बर 1981	क्रम संख्या	ग्राम का नाम	स्थानीय कोड नम्बर 1971	स्थानीय कोड नम्बर 1981
1	2	3	4	1	2	3	4

47/3 मंजारी बालोद तहसील

उ

30	उकारी	347	348
31	उमराडाह	141	143
32	उरझे	353	354
33	उरेटा	469	472
34	उसरवारा	240	241

ओ

35	ओझागहन	198	198
36	ओरी	17	17
37	ओड़गांव	361	362
38	ओनाकोना	291	291
39	ओनाकोना (ब. ग्रा.)	1033	538
40	ओरमा	114	115

औ

41	औरा टोला	343	344
42	औरा भाठा सि. ग्रा.	1043	549

क

43	कंवर	215	216
44	ककरेल	390	391
45	कटरेल	328	329
46	कठिया	82	82
47	कन्नेवाड़ा	171	171
48	कन्याडबरी	27	26
49	कन्हारपुरी	272	273
50	कनेरी	241	242
51	कपरमेटा	269	269
52	कमकापार	493	493
53	कमकासुर	339	340
54	करंजिर	289	290
55	करेंगांव	527	528
56	करकाभाट	172	172
57	करतू टोला	528	529
58	करही भदर	175	179
59	करिया गोंडी	464	466
60	करिया टोला व.ग्रा.	1032	537
61	कलकमा	434	435
62	कसही	15	15
63	कसही	468	469
64	कसही (कलऊ)	92	91
65	कांडे	165	164
66	कांडे	351	352
67	काकड़ कसा	317	318
68	कापसी	57	57
69	कामता	342	343
70	कामता	471	471
71	कुवागांव	30	30
72	कुन्जकन्हार	352	353
73	कुदारी	526	527
74	कुम्हार खान	243	244
75	कुम्हालोरी	440	442
76	कुमड़कट्टा	336	337
77	कुरुंभाट	492	494
78	कुरंभाट (घोडनी)	395	396
79	कुलिया	250	250
80	कुंवांगोंदी	318	319
81	कुसुमकसा	393	394
82	कुसुमटोला	323	324
83	किल्ले कोड़ा	419	415

वर्णक्रमानुसार ग्रामों की सूची

क्रम संख्या	ग्राम का नाम	स्थानीय कोड नम्बर 1971	स्थानीय कोड नम्बर 1981	क्रम संख्या	ग्राम का नाम	स्थानीय कोड नम्बर 1971	स्थानीय कोड नम्बर 1981
1	2	3	4	1	2	3	4

43/3 संजारी बालोद तहसील

84	किसनपुरी	305	306	114	खेरथा	45	45
85	किसना	19	20	115	खरधुली	116	117
86	केरी जुंगेरा	485	488	116	खरथली	438	443
87	केवट नवागांव	68	68	117	खलारी	405	406
88	केसोपुर व. ग्रा.	1031	535	118	खाम तराई	25	27
89	कोकात	400	401	119	खामभाट	26	28
90	कोचाही	285	286	120	खुदनी	218	219
91	कोंदरा	227	228	121	खुर्सीपार	102	106
92	कोचेरा	439	439	122	खुरसी टिकुर	301	302
93	कोटागांव	333	334	123	खुरसी टिकुर	321	322
94	कोटेरा	459	461	124	खेरथा	203	204
95	कोड़ेकसा	480	481	125	खेरथा डीह	107	112
96	कोन्डे कसा	387	388	126	खैरी डीह	59	59
97	कोपेडेरा	326	327	127	खैर कट्टा	511	512
98	कोबा	442	441	128	खैर डिगी	277	281
99	कोरगुडा	435	436	129	खैर तराई	117	119
100	कोलियारा	1	2	130	खैर वाही	125	126
101	कोलियारी खुर्द	436	437	131	खैर वाही	258	260
102	कोलिहामार	231	232	132	खैर वाही	338	339
103	कोसमी व. ग्रा.	—	536	133	खैरा	39	38
104	कोसमी	63	63	134	खैरा	443	444
105	कोसागोदी	204	205	135	खोरदो	221	222
106	कोहगाटोला	115	118	136	खोलाझार	474	475

ख

107	खड़वत्तर	481	482	137	गंगोरी पार	213	214
108	खड़ेनाडीह	448	451	138	गंगोली डीह	360	361
109	खपराभाठ	35	35	139	गजाई डीह	55	55
110	खपरी	129	133	140	गंधरी	18	19
111	खपरी	432	433	141	गड़पहरी	460	460
112	खम्हार टोला	376	377	142	गडाइत डीह	88	88
113	खरो	236	237	143	गनेशखपरी	29	29

ग

वर्णक्रमानुसार ग्रामों की सूची

क्रम संख्या	ग्राम का नाम	स्थानीय कोड नम्बर 1971	स्थानीय कोड नम्बर 1981	क्रम संख्या	ग्राम का नाम	स्थानीय कोड नम्बर 1971	स्थानीय कोड नम्बर 1981
1	2	3	4	1	2	3	4

43/1 संजारी बालोद तहसील

144	गहिरा नवागांव	38	39	171	चिखलाकसा	377	378
145	गारका	61	61	172	चिखली	371	372
146	गिधवा	5	3	173	चिखली	486	491
147	गिधाली	410	411	174	चिचबोड़	142	145
148	गुजरा	404	405	175	चिटौद	245	245
149	गुदुम	325	326	176	चिपरा	388	389
150	गुरामी	472	473	177	चिरई गोंडी	176	177
151	गुहर	260	261	178	चिरचारी	264	264
152	गेजी	406	407	179	चिल्हाटी कलां	451	452
153	गोंडरी	181	182	180	चिल्हाटी खुर्द	422	424
154	गोंदली	437	438	181	चिलम गोटा	513	517
155	गोंटा टोला (व.ग्रा.)	1036	542	182	चिहरी	307	308
156	गोंदुल मुन्डा	374	375	183	चुलहा पथरा	274	275
157	गोंडपाल	154	158				
158	गोड़मरी	77	77		छ		
159	गोदली कीडर (वनग्राम)	1044	548				
				184	छिदगांव	322	323
	घ			185	छेड़िया	266	266
160	घीना	90	89		ज		
161	घुमका	103	104				
162	घोंघी डबरी	48	48	186	जगतरा	166	167
163	घोंघोपुरी	225	226	187	जगतरी (बंगला) व.ग्रा.	1034	539
164	घोठिया	369	370	188	जगन्नाथपुर	104	103
165	घोरदा	359	360	189	जवकसा	316	317
166	घोन्दा	462	463	190	जमरुवा	167	168
				191	जमरुवा	372	373
	च			192	जमाही	413	414
				193	जरडीह	517	520
167	चन्दन विरही	239	240	194	जाटादाह	426	427
168	चेन्द्रीवत नवागाव	10	9	195	जाबुड़बाही	383	384
169	चरोटा	147	149	196	जामगाव	168	170
170	चारबाही	179	180	197	जुगेरा	108	108

वर्णक्रमानुसार ग्रामों की सूची

क्रम संख्या	ग्राम का नाम	स्थानीय कोड नम्बर 1971	स्थानीय कोड नम्बर 1981
1	2	3	4

43/3 संजारी वालोद तहसील

क्रम संख्या	ग्राम का नाम	स्थानीय कोड नम्बर 1971	स्थानीय कोड नम्बर 1981
198	जुन्नापानी	518	518
199	जुनवानी	389	390
200	जेवरतरा	14	12
201	जेवरतला	194	195
202	जोगी भाट	421	422
	झ		
203	झरन टोला	418	416
204	झरन दल्ली	378	379
205	झलमला	148	151
206	झिटिया	76	76
207	झीका टोला	385	386
208	झीका टोला	482	484
	ट		
209	टटेगा	13	13
210	टेगना	271	272
211	टेका ढोड़ा	398	399
212	टेकापार	124	125
213	टेकापार	491	492
214	टोलागांव	470	470
	ठ		
215	ठकवाडीह	230	231
216	ठेमा खुर्द	357	358
217	ठेमा बुर्जुग	358	359
	ड		
218	डढ़ारी	193	193
219	डांडेसरा	189	190
220	डारागांव	446	447
221	डुग्गाबहरा व. ग्रा.	—	541
222	डुमरघुंचा	40	40
223	डुमर टोला	519	524
224	डेगरापार	105	102
225	डेगरापार	89	90
226	डोंगापारा	416	420
227	डोकला	253	254
228	डोटोपार	206	207
229	डोंडी	346	347
	ढ		
230	ढूटामारदी	483	483
231	ढोरी थेना	349	350
	त		
232	तमोरा	184	185
233	तरौद	109	111
234	तार्री	257	258
235	तालगाँव व.ग्रा.	1029	533
236	तितुरगहन	199	200
237	तिलखैरी	202	202
238	तुऐ दण्ड	335	336
239	तुन्डा कुन्डेल	499	500
240	तुमड़ी कसा	500	506
241	तुमड़ी सुर	314	315
242	तुयेगोदी	487	489
243	तुरमुड़ा	529	530
244	तेलीटोला	84	83

वर्णक्रमानुसार ग्रामों की सूची

क्रम संख्या	ग्राम का नाम	स्थानीय कोड नम्बर 1971	स्थानीय कोड नम्बर 1981	क्रम संख्या	ग्राम का नाम	स्थानीय कोड नम्बर 1971	स्थानीय कोड नम्बर 1981
1	2	3	4	1	2	3	4

43/3 मंजारी बानौद तहसील

द

245	दर्री	235	236
246	दर्रीटोला	173	173
247	दरगहन	252	256
248	दल्ली	520	523
249	दाऊ टोला	251	252
250	दाऊ टोला	402	403
251	दिया बाती	234	235
252	दुधली	433	434
253	दुबचेरा	229	230
254	दुबचेरा	441	440
255	दुरगी टोला	507	508
256	देवकोट	216	217
257	देवर तराई	149	153
258	देवारडुम	380	381
259	देवरी	36	36
260	देवरी	450	449
261	देवारभाट	150	154
262	दैहान	110	113

ध

263	धनेली	226	227
264	धनोरा	268	270
265	धनगाँव	457	457
266	धानापुरी	276	280
267	धुरूवा टोला	392	393
268	धुमादाह	54	52
269	धोती मटोला	373	374
270	धोबनपुरी	265	268
271	धोबनी	366	367
272	धोबनी	396	397
273	धोवेदन्ड	386	387
274	धौराभाठा	106	105

न

275	नंगटोला	514	516
276	नहंदा	270	271
277	नकटी पारसुली	233	234
278	नगूजर	294	295
279	नगवेल डीह (ब. ग्रा.)	1037	543
280	नर्रा	164	163
281	नर्रा टोला	341	342
282	नरयदा	219	220
283	नर्रायल गुड़ा	309	310
284	नलकसा	334	335
285	नलपानी	475	478
286	नवागाव	99	99
287	नवागाँव	122	123
288	नवागाँव	254	255
289	नवापारा उर्फ कुरूटोला	350	351
290	नहंदा	22	22
291	नागाडबरी	183	184
292	नारगी	444	445
293	नारागाँव	292	293
294	निपनी	182	183
295	नेवारी कलां	123	124
296	नेवारी खुर्द	126	128
297	नैफुरा	282	283

प

298	पचेड़ा	363	364
299	पटेली	364	365

वर्णक्रमानुसार ग्रामों की सूची

क्रम संख्या	ग्राम का नाम	स्थानीय कोड नम्बर 1971	स्थानीय कोड नम्बर 1981	क्रम संख्या	ग्राम का नाम	स्थानीय कोड नम्बर 1971	स्थानीय कोड नम्बर 1981
1	2	3	4	1	2	3	4

43/3 संजारी बालोद तहसील

300	पड़की भाट	144	142	333	पुसावड़	310	311
301	पड़की भाट	197	197	334	पेंड़रवानी	227	218
302	पथरा टोला	375	375	335	पेंडरी	362	363
303	पन्डेल	367	368	336	पेटचुवा	297	298
304	पन्डेल	1041	5 7	337	पेटेचुवा	311	312
305	परेंगडा	162	166	338	पेटेचुवा उर्फ कंकालिन	283	284
306	परकाल कसा	1039	545	339	पेन्डार	222	223
307	परसदा	98	98	340	पैरी	224	225
308	परसदा	143	146	341	पैवारी पैमाणी	329	330
309	परसाडीह	74	71	342	पैवारी(पैमाइशी)	330	331
310	परसाडीह (जरहा)	62	62	343	पोड (मसहती)	286	287
311	परसाही	130	132	344	पोन्ड़ी	127	127
312	परसुली	72	73				
313	परसुली	214	215		फ		
314	परसटोला	407	408				
315	पलारी	212	213				
316	पसौद	71	74	345	फरदडीह	95	95
317	पाकर भाट	151	150	346	फरदफोड़	75	75
318	पाथरा	97	97	347	फागुनदाह	237	238
319	पार्री	449	448	348	फुलसुन्दरी	4	5
320	पाररास	111	109				
321	पिंगाल	476	480				
322	पिकरी पार	200	201		ब		
323	पिड़ियाल	495	497				
324	पिनका पार	3	4				
325	पिनका पार	79	79	349	बंजारी	506	507
326	पिपरी छेड़ी	180	181	350	बंजारीड़ीह	521	521
327	पीपर खार	23	24	351	बकली टोला	409	410
328	पीपर खार	484	485	352	बगई कोन्हा	467	467
329	पुनर गोदी	501	502	353	बगदई	262	265
330	पुनरवाही	304	305	354	बघमरा	121	122
331	पुनरवाही	399	400	355	बघमार	415	418
332	पुना कसा	509	510	356	बटेरा	420	421

वर्णक्रमानुसार ग्रामों की सूची

क्रम संख्या	ग्राम का नाम	स्थानीय कोड नम्बर 1971	स्थानीय कोड नम्बर 1981	क्रम संख्या	ग्राम का नाम	स्थानीय कोड नम्बर 1971	स्थानीय कोड नम्बर 1981
1	2	3	4	1	2	3	4

43/3 संजारी बालोद तहसील

357	बड़गांव	447	450	391	बोदूरडीह	428	429
358	बड़भूम	298	299	392	बोहारडीह	249	251
359	बडा जुगेरा	488	490	393	बोहारा	211	210
360	बतगांव	401	402	394	बोरी	91	92
361	बलगांव	431	432				
362	बम्हनी	327	328		भ		
363	बरौंपारा	53	54				
364	बरडीह	489	487				
365	बरही	163	165	395	भंवरमरा	502	505
366	बहेरा भाटा	21	23	396	भन्हेरा	73	72
367	बाग तराई	238	239	397	भरींगाव	242	243
368	बालोद	—	121	398	भरींटोला	348	349
369	बालोद गहन	256	257	399	भरींटोला	391	392
370	बासीन	190	191	400	भरींटोला	522	519
371	बिच्छी बाहरा	278	282	401	भरदा	12	14
372	बिजोरा	445	446	402	भरदा	267	267
373	बिटाल	382	383	403	भरदा	424	423
374	बिरेतरा	135	136	404	भरनाभाट	41	42
375	बीजा भाटा	80	80	405	भानपुरी	188	188
376	बुंदेली	96	96	406	भालूकोन्हा	81	81
377	बुल्लूटोला	477	476	407	भालूकोन्हा	473	474
378	बेंदर चुवा	51	51	408	भीमकन्हार	67	67
379	बेलमाँड़	145	144	409	भीमदो	478	477
380	बेलर गोदी उर्फ सट्टाई टोला	344	345	410	भीमाटोला	355	356
381	बेलोदा	155	159	411	भीमाटोला	515	513
382	बैहा कुवा	423	425	412	भीमपुरी	508	509
383	बोइरडीह	9	10	413	भुरकाभाट	85	85
384	बोड़की	136	139	414	भूलनडबरी	228	229
385	बोड़रा	192	194	415	भेंगारी	138	135
386	बोरगांव	354	355	416	भेंड़ी	70	70
387	बोरतरा	259	259	417	भेजरापठार	466	468
388	बोरिद	403	404	418	भेजा	255	256
389	बोरिद कला	248	249	419	भेजा (आली)	299	300
390	बोरी	137	134	420	भेड़िया नवागाँव	134	140

वर्णक्रमानुसार ग्रामों की सूची

क्रम संख्या	ग्राम का नाम	स्थानीय कोड नम्बर 1971	स्थानीय कोड नम्बर 1981	क्रम संख्या	ग्राम का नाम	स्थानीय कोड नम्बर 1971	स्थानीय कोड नम्बर 1981
1	2	3	4	1	2	3	4

421	भेंड़ी	455	456	450	मालगांव	156	156
422	भैंस बोड़	408	409	451	मासुल गोंदी	503	501
423	भैंसमुंड़ी	287	288	452	माहुल झपपी	379	380
424	भोथली	118	114	453	मिरई	208	209
425	भोथली	191	192	454	मिरीटोला	246	247
426	भोयनापार	131	131	455	मुंजाल गोंदी	284	285
				456	मुजगहन	8	8
	म			457	मुजगहन	177	178
				458	मुजगहन	232	233
				459	मुड़खुसरा	6	6
427	मंगचुवा	293	294	460	मुड़खुसरा	93	93
428	मंगचुवा	524	525	461	मुड़खुसरा	247	248
429	मंगल तराई	302	303	462	मुड़गहन	279	279
430	मगरदाह	313	314	463	मुड़पार	195	199
431	मटिया	139	138	464	मुड़पार	496	498
432	मटिया	161	162	465	मुढिया	66	66
433	मड़वा पथरा	50	50	466	मुन्डाटोला	461	462
434	मडिया कट्टा	365	366	467	मुन्दोरी	530	531
435	मथेना	303	304	468	मुल्ले	158	155
436	मल्लोद	112	107	469	मुल्ले गुड़ा	157	157
437	मनकी (साल्हे)	31	31	470	मुसकेरा	290	292
438	मनकी (अजुन्दा)	83	84	471	मेड़की	119	120
439	मरारमखेड़ा (ब. ग्रा.)	1030	534	472	मोखा	275	276
440	मरका टोला	331	332	473	मोहारा	196	196
441	मरका टोला उर्फ सुरडोंगर	320	321				
442	मरका मटोल	417	417		र		
443	मरदेल	315	316				
444	मरस कोला	523	522	474	रजही	381	382
445	मल कुंवर	340	341	475	रजोलीडीह	312	313
446	महराजपुर	2	1	476	रजोलीडीह	1040	546
447	माटरी	504	504	477	रमतरा	186	189
448	माडिया कट्टा	463	464	478	रांहटा	465	465
449	मारी	37	37	479	राघो नवागांव	33	33

वर्णक्रमानुसार ग्रामों की सूची

क्रम संख्या	ग्राम का नाम	स्थानीय कोड नम्बर 1971	स्थानीय कोड नम्बर 1981	क्रम संख्या	ग्राम का नाम	स्थानीय कोड नम्बर 1971	स्थानीय कोड नम्बर 1981
1	2	3	4	1	2	3	4

43/3 संजारी बालोद तहसील

480	राना खुज्जी	43	43		स		
481	रानी तराई	11	11				
482	रानी तराई	20	18				
483	रानी तराई	113	110	503	संजारी	49	49
484	रायगढ़	505	503	504	संबलपुर	28	25
485	रींवागहन	34	34	505	सनौद	209	211
486	रीवागहन (मरका टोला)	64	64	506	सम्बलपुर	454	455
487	रूपूटोला	296	297	507	सरवदा	220	221
488	रूपूटोला	490	486	508	सहगांव	52	53
489	रेंगनी	429	430	509	सहगांव	427	428
490	रेगा डबरी	516	515	510	सांकरा	100	100
491	रेंवई	430	431	511	सांकरा	170	174
492	रेवती नवागांव	120	116	512	सांगली	210	212
493	रैयपुरा	453	454	513	साल्हे	32	32
				514	साल्हे	308	309
	ल			515	साल्हे	370	371
				516	साल्हे टोला	160	161
				517	साल्हे टोला	414	419
494	लमती	497	497	518	साल्हे भाट	280	277
495	लाटा बोड़	132	130	519	सिंगनवाही	368	369
496	लिमऊ डीह	319	320	520	सिंगारपुर	78	78
497	लिमोरा	178	176	521	सिंघोला	300	301
498	लुरकाझर	479	479	522	सिर्राभाठा	7	7
499	लोंड़ी	140	137	523	सिरपुर	46	46
500	लोहारा	458	459	524	सिवनी	152	152
				525	सिवनी	425	426
				526	सुन्दरा	101	101
	श			527	सुर्रा	187	187
				528	सुरसली	24	21
				529	सुरेगांव	69	69
				530	सुवरबोड	411	412
501	शिकारी टोला	412	413	531	सेम्हर कोना	159	160
502	शिकारी टोला	86	87	532	सेम्हर डीह	452	453

वर्णक्रमानुसार ग्रामों की सूची

क्रम संख्या	ग्राम का नाम	स्थानीय कोड नम्बर 1971	स्थानीय कोड नम्बर 1981	क्रम संख्या	ग्राम का नाम	स्थानीय कोड नम्बर 1971	स्थानीय कोड नम्बर 1981
1	2	3	4	1	2	3	4

43/3 संजारी बालोद तहसील

533	सोनई डोंगरी	273	274
534	सोरर	263	263
535	सोरली	58	58
536	सोहतरा	146	147
537	सोहतरा	281	278
538	सोहपुर	185	186
	ह		
539	हडगहन	87	86
540	हथौद	65	65
541	हथौद	169	169
542	हरदी	16	16
543	हसदा	207	208
544	हिड़कापार	332	333
545	हितकसा	384	385
546	हिता पठार	494	495
547	हितेकसा	295	296
548	हीरापुर	153	148
549	हुच्चेटोला	525	526
550	होदेकसा	356	357

ALPHABETICAL LIST OF VILLAGES

Sl. No.	Name of village	L.C.No. 1971	L.C.No. 1981	Sl. No	Name of village	L.C.No. 1971	L.C.No. 1981
1	2	3	4	1	2	3	4

43/1 Bemetara Tahsil

A

1	Achholi	667	663
2	Adar	238	238
3	Adbandha	46	46
4	Andhiyarkhor	134	134
5	Agri	330	330
6	Akalwara	597	593
7	Akola	315	315
8	Akoli	217	217
9	Akoli	713	709
10	Amaldiha	211	211
11	Amcho	23	23
12	Amlidih	52	52
13	Amlidih	293	293
14	Amlidih	424	424
15	Amora	173	173
16	Amora	574	570
17	Anandgaon	682	677
18	Andhiyarkhor	109	109
19	Andu	256	256
20	Andu	660	656
21	Arjuni	551	546
22	Atargadhi	661	657
23	Atargawan	91	91
24	Atariya	291	291
25	Atarjhola	432	433

B

26	Bachedi	642	636
27	Badnara	165	165
28	Baduwa Kapa	1	1
29	Bagaud	545	541
30	Bagdumar	609	605
31	Baghul	56	56
32	Badhuli Kanpa	55	54
33	Bagledi	445	445
34	Baharbod	30	30
35	Baharbod	151	151
36	Bahera	502	502
37	Bahera	536	532
38	Bahera	685	683
39	Baherghat	487	487
40	Bahinga	485	485
41	Bahinga	553	549
42	Bahunawagaon	505	507
43	Baiharsari	16	16
44	Baijalpur	493	493
45	Baijalpur (Nawagarhj)	95	95
46	Baiji	492	492
47	Baiji	503	503
48	Balaudi Kalan	675	671
49	Ballutola	348	348
50	Balsamund	260	260
51	Bamhni	335	335
52	Bandhi	301	301
53	Baniyadih	333	333
54	Banjarpur	613	609
55	Banranka	341	341
56	Bansa	689	684
57	Banshapur	311	311
58	Baradera	249	249
59	Barbaspur	107	107
60	Barga	369	368
61	Bargoda	420	420
62	Bargaon	410	409

ALPHABETICAL LIST OF VILLAGES

Sl. No.	Name of village	L.C.No. 1971	L.C.No. 1981	Sl. No	Name of village	L.C.No. 1971	L.C.No. 1981
1	2	3	4	1	2	3	4
			43/1 Bemetara Tahsil				
63	Bargaon	673	669	96	Bharampuri	374	374
64	Basin	601	597	97	Bharchatti	583	579
65	Basni	570	566	98	Bharda	423	423
66	Batar	302	302	99	Bharda	677	673
67	Bawan lakh	657	653	100	Bhardadih	421	421
68	Beeja	455	457	101	Bhardalodhi	407	410
69	Beejagod	416	416	102	Bhatgaon	612	608
70	Beeranpur (Sattighat)	398	394	103	Bhatgaon	659	654
71	Beldahra	77	77	104	Bha'ha sorhi	646	641
72	Belgaon	390	390	105	Bhendani	471	471
73	Beltara	386	386	106	Bhendarwani	391	393
74	Beltukri	139	139	107	Bhikhampur	229	229
75	Bemetara	—	721	108	Bhikhampur	468	467
76	Bendarchi	389	389	109	Bhilauni	200	200
77	Bendarchuwa	626	622	110	Bhilauri	575	571
78	Beora	182	182	111	Bhimpuri	66	66
79	Bera	329	329	112	Bhimpuri	520	517
80	Berla	653	649	113	Bh'nbhori	715	710
81	Beria	723	718	114	Bhoinabhatha	530	526
82	Betar	325	325	115	Bhojepara	434	434
83	Bhadaura	144	144	116	Bhopsara	204	204
84	Bhadrali	159	159	117	Bhothidih	539	535
85	Bhainsa	265	265	118	Bhurki	508	508
86	Bhainsbod	687	682	119	Bhusundi	353	353
87	Bhainsbod Kalan	304	304	120	Bijabhat	572	569
88	Bhainsbod Khurd	303	303	121	Bilai	512	511
89	Bhaismuda	87	87	122	Binaika	187	187
90	Bhalesar	720	717	123	Birampur	6	6
91	Bhalupan	116	116	124	Birampur	41	41
92	Bhanaura	381	381	125	Birampur	255	255
93	Bhand	683	679	126	Birsinghi	11	11
94	Bhansuli	253	253	127	Bitkuli	252	252
95	Bhanwardah	296	296	128	Bod	448	448

ALPHABETICAL LIST OF VILLAGES

Sl. No	Name of village	L.C.No. 1971	L.C.No. 1981	Sl. No	Name of village	L.C.No. 1971	L.C.No. 1981
1	2	3	4	1	2	3	4
			43/1 Bemetara Tahsil				
129	Bohardih	45	45	159	Charbhatha	513	509
130	Bohardih	702	698	160	Chargawan	22	22
131	Boirkachara	53	53	161	Charghat	17	17
132	Bordehi	168	168	162	Chatuwa	669	665
133	Boriya	499	501	163	Chechanmeta	394	395
134	Boriya	550	547	164	Chechanmeta	625	621
135	Boriya	686	681	165	Chherkapur	120	120
136	Boriya (Hatranka)	363	363	166	Chhirha	5	5
137	Borsi	722	716	167	Chhitapar	119	119
138	Bortara	94	94	168	Chhitapur	268	268
139	Bortara	405	405	169	Chichgaon	383	383
140	Botebod	178	178	170	Chicholi	216	216
141	Botepar	126	126	171	Chikhla	473	473
142	Botka	444	443	172	Chikhli	334	334
143	Botka	476	476	173	Chilphi	327	327
144	Buchipur	156	156	174	Chilphi	392	391
145	Budera	595	588	175	Chongi Khapri	640	637
146	Budera	610	606	176	Chorbhatthi	529	525
147	Budhajaung	662	658	177	Chorbhatthi (Kehka)	399	397
148	Budhwara	600	596	178	Chotmarra	466	469
149	Bundela	186	186	179	Chuhka	370	369
150	Bundeli	194	194				
151	Bundeli	634	630		D		
	C			180	Dadarkhar	645	643
				181	Dadhi	37	37
152	Chakapendra	175	175	182	Daganiya	228	227
153	Chaklakunda	67	67	183	Daganiya	359	359
154	Chakrawai	202	202	184	Daganiya	486	486
155	Chamari	169	169	185	Daganiya	641	638
156	Chamari	290	290	186	Damai	483	483
157	Chandi	693	688	187	Damadih	42	42
158	Chandnu	251	251	188	Damapur	7	7

ALPHABETICAL LIST OF VILLAGES

Sl. No.	Name of village	L.C.No. 1971	L.C.No. 1981	Sl. No	Name of village	L.C.No. 1971	L.C.No. 1981
1	2	3	4	1	2	3	4

43/1 Bemetara Tahsil

189	Dandjara	477	478	222	Dohtra	198	198
190	Darri	72	72	223	Dokarbela	44	44
191	Darri	205	205	224	Dokla	568	564
192	Darri	351	351	225	Dongitarai	437	437
193	Daunadih	99	99	226	Dudhiya	212	212
194	Dayalpur	150	150	227	Dunda	488	489
195	Dehri	639	635				
196	Deogaon	43	43		**E**		
197	Deokar	638	634				
198	Deorbeeja	467	466	228	Eramshahi	225	225
199	Deori	113	113				
200	Deori	665	661		**G**		
201	Deosara	716	712				
202	Daurgaon	430	428	229	Gabda	707	703
203	Dewoda	690	686	230	Gadabhatha	429	427
204	Dhaba	226	226	231	Gadadih	628	627
205	Dhaba	679	679	232	Gadaghat	360	360
206	Dhanaura	140	140	233	Gadamor	89	89
207	Dhandhani	130	130	234	Gadamor	700	695
208	Dhanel:	543	539	235	Gaduwa	371	370
209	Dhangaon	288	288	236	Gahghata	236	236
210	Dhap	400	400	237	Gangpur	14	15
211	Dhara	264	264	238	Gangpur	63	63
212	Dharampura	82	83	239	Gangpur (Bahera)	506	506
213	Dhaurabhatha	419	419	240	Ganiya	59	59
214	Dhaurabhatha	619	615	241	Ganiyari	141	141
215	Dhaurabhatha Kalan	70	71	242	Garra	317	317
216	Dhaurabhatha Khurd	71	70	243	Gatapar	344	344
217	Dhekapur	372	372	244	Gatapar	607	603
218	Dhobni Kalan	76	76	245	Ghanadih	306	306
219	Dhobni Khurd	50	50	246	Ghatholi	114	114
220	Dhobghatti	234	234	247	Ghatholi	259	260
221	Dholiya	283	283	248	Ghatholi	276	276

ALPHABETICAL LIST OF VILLAGES

Sl. No.	Name of village	L.C.No. 1971	L.C.No. 1981	Sl. No.	Name of village	L.C.No. 1971	L.C.No. 1981
1	2	3	4	1	2	3	4

43/1 Bemetara Tahsil

249	Ghatholi	544	540	279	Hadgaon	470	470
250	Ghatiya Kalan	696	691	280	Hardas	494	494
251	Ghiwari	500	498	281	Hardi	62	62
252	Ghoghra	78	78	282	Hardi	719	715
253	Ghoghrali	157	157	283	Harduwa	596	592
254	Ghontha	65	65	284	Hariharpur	69	69
255	Ghoreghat	38	38	285	Harmudi	97	97
256	Ghorha	188	188	286	Hasda	709	705
257	Ghotmarra	469	468	287	Hathadand	125	125
258	Ghotwani	453	453	288	Hathidob	629	625
259	Ghursena	220	220	289	Hathmudi	112	112
260	Gidhwa	36	36	290	Hathmudli (Boriya)	364	364
261	Gidhwa	193	193	291	Hathmudi (Konteli)	518	514
262	Gidhwa (Boriya)	365	365	292	Hathpan	651	647
263	Godhi Kalan	136	135	293	Hatranka	367	367
264	Godhi Khurd	137	137	294	Hedaspur	361	361
265	Godmarra	606	602	295	Hemaband	299	299
266	Gondgiri	697	693				
267	Gopalbhoina	57	57		I		
268	Gopalpur	117	117				
269	Gopalpur (Khamhariya)	339	339	296	Itai	232	232
270	Gorakhpur	8	8				
271	Gudheli	704	700		J		
272	Gunarbod	527	524				
273	Gungadeori	378	378	297	Jagannathpur	438	438
274	Gunjera	203	203	298	Jagmadwa	307	307
275	Guwara	349	349	299	Jaitpuri	138	138
				300	Jamgaon	602	599
	H			301	Jamgaon	664	660
				302	Jamghat	671	667
276	Hadahuli	373	373	303	Jangalpur	15	14
277	Hadahuli	462	462	304	Jano	622	618
278	Hadgaon	35	35	305	Janta	34	34

ALPHABETICAL LIST OF VILLAGES

Sl. No.	Name of village	L.C.No. 1971	L.C.No. 1981	Sl. No.	Name of village	L.C.No. 1971	L.C.No. 1981
1	2	3	4	1	2	3	4
			43/1 Bemetara Tahsil				
306	Janta	435	435	336	Kanharpur	230	230
307	Jaung	563	559	337	Kanhera	322	322
308	Jeora	111	111	338	Kanteli	517	515
309	Jeora	132	132	339	Kapa	328	328
310	Jeora	342	342	340	Kapa (Beltara)	387	387
311	Jeora	555	550	341	Karamal	650	646
312	Jeori	573	568	342	Karamsen	218	218
313	Jhal	84	82	343	Karamtara	27	27
314	Jhal	279	279	344	Karamtara	393	392
315	Jhalam	274	274	345	Karanjiya	254	254
316	Jhalmala	564	560	346	Karchuwa	262	262
317	Jhanjhadih	285	285	347	Karchuwa	313	313
318	Jhanki	51	51	348	Kareli	692	687
319	Jhilga	183	183	349	Kareswa	316	316
320	Jhilga Kapa	287	287	350	Karhi	447	446
321	Jhiriya	247	247	351	Karhi	554	551
322	Jhulna	201	201	352	Karhi Kanpa	191	191
323	Jiya	552	548	353	Karman	49	49
324	Jogipur	64	64	354	Karmu	350	350
325	Jogipur	261	261	355	Katai	154	154
326	Junadandu	122	122	356	Katalbod	223	223
327	Junwani Kalan	180	180	357	Katalbod	258	258
328	Junwani Khurd	181	181	358	Katalbod	459	459
				359	Kathautiya	2	2
	K			360	Kathiya	558	554
				361	Kaudiya	88	88
329	Kachri	441	441	362	Kawra leara	143	143
330	Kajra	443	447	363	Kawra Kanpa	127	128
331	Kamkawada	611	607	364	Kechhawai	464	464
332	Kamta	129	127	365	Kehka	397	398
333	Kandai	461	461	366	Kenwtara	425	425
334	Kandai	498	499	367	Keshdabri	474	474
335	Kandraka	721	719	368	Keshla	162	162

ALPHABETICAL LIST OF VILLAGES

Sl. No.	Name of village	L.C.No. 1971	L.C.No. 1981	Sl. No.	Name of village	L.C.No. 1971	L.C.No. 1981
1	2	3	4	1	2	3	4
			43/1 Bemetara Tahsil				
369	Keshtara	163	163	402	Khati	354	354
370	Keshtara	245	245	403	Khedha	174	174
371	Keshtara	451	452	404	Khilora	521	519
372	Kewanchhi	281	281	405	Khisora	588	584
373	Khaira	222	222	406	Khudmuda	712	708
374	Khaira	320	320	407	Khudmudi	534	530
375	Khairi	121	121	408	Khudmudi	717	713
376	Khairi	401	401	409	Khurusabod	324	324
377	Khairi (Balsamund)	546	542	410	Khusbod	603	598
378	Khairjhiti	549	545	411	Kiritpur	561	558
379	Khairjhiti Kalan	366	371	412	Kirki	497	497
380	Khamdih	449	451	413	Kirta	219	219
381	Khamhariya	243	243	414	Kobiya	526	724
382	Khamhariya	347	347	415	Kodapuri	312	312
383	Khamhariya	465	465	416	Kodwa	33	33
384	Khamhariya	481	480	417	Kodwa	594	589
385	Khamhariya	560	557	418	Kohdiya	703	699
386	Khamhi	73	73	419	Kohkabod	599	595
387	Khamhi	277	277	420	Kongiya Kalan	404	402
388	Khamtarai	698	694	421	Kongiya Khurd	403	403
389	Khandsara	309	309	422	Kopedabri	343	343
390	Khangarpat	699	697	423	Korwai	395	396
391	Khapri	161	161	424	Kosa	269	269
392	Khapri	164	164	425	Kospatar	674	670
393	Khapri	241	241	426	Kota	705	701
394	Khapri	271	271	427	Kunwa	153	153
395	Khapri (Khamhariya)	377	377	428	Kunwara	231	231
396	Khapri Lodhi	442	442	429	Kumhi	656	652
397	Khapri (Nawagarh)	106	106	430	Kumhi	714	711
398	Khapri (Ranbod)	81	81	431	Kumhiguda	643	639
399	Kharhari	115	115	432	Kurlu	621	617
400	Kharra	655	651	433	Kurda	47	47
401	Khatai	135	136	434	Kurda	346	346

ALPHABETICAL LIST OF VILLAGES

Sl. No.	Name of village	L.C.No. 1971	L.C.No. 1981	Sl. No	Name of village	L.C.No. 1971	L.C.No. 1981
1	2	3	4	1	2	3	4

43/1 Bemetara Tahsil

435	Kurra	321	321	462	Majgaon	4	4
436	Kurud	336	336	463	Majgaon	167	167
437	Kurud	566	562	464	Majgaon	478	479
438	Kurawa	148	148	465	Majgaon	510	510
439	Kusmi	537	533	466	Makkhanpur	118	118
440	Kusmi	684	680	467	Malda	233	233
441	Kutru	408	408	468	Mandai	25	25
				469	Mangior	585	581
	L			470	Manikpur	79	79
				471	Maniyari	592	591
				472	Manodharpur	190	190
442	Lalpur	26	26	473	Manodharpur	206	206
443	Lalpur	61	61	474	Manpur	104	104
444	Lalpur	96	96	475	Mardehi	166	166
445	Lalpur	196	196	476	Marjaddur	29	29
446	Lalpur	637	633	477	Marka	278	278
447	Lalpur (Saja)	446	444	478	Maro	199	199
448	Lata	718	714	479	Martara	310	310
449	Lawatara	289	289	480	Maruwadih	100	100
450	Lawatara	578	574	481	Masulgondi	614	610
451	Lawatara	678	674	482	Matiya	337	337
452	Lenjwara	576	572	483	Matiya	668	664
453	Litipur	74	74	484	Matka	571	565
454	Lohadgiya	215	215	485	Matra	439	439
455	Lolesara	402	404	486	Mau	244	244
456	Lolesara	504	504	487	Mauhabhatha	428	230
457	Luk	632	629	488	Medki	149	149
				489	Mehna	189	189
	M			490	Mohbhatha	515	722
				491	Mohbhatha	593	590
458	Madanpur	86	86	492	Modhe	21	21
459	Magarghata	235	235	493	Mohgoan	433	432
460	Mahantpur	452	449	494	Mahlai	525	521
461	Mahidahi	456	454	495	Mohlain	207	207

ALPHABETICAL LIST OF VILLAGES

Sl. No.	Name of village	L.C.No. 1971	L.C.No. 1981	Sl. No.	Name of village	L.C.No. 1971	L.C.No. 1981
1	2	3	4	1	2	3	4

43/1 Bemetara Tahsil

496	Mohrenga	542	538	525	Nagdha	108	108
497	Mohtara	93	93	526	Nagdha	195	195
498	Mohtara	284	284	527	Nagpura	12	12
499	Mohtara	426	426	528	Nandal	110	110
500	Mohtara	531	527	529	Nandghat	240	240
501	Motesara	460	460	530	Narayanpur	208	208
502	Motimpur	92	92	531	Nari	267	267
503	Motimpur	286	286	532	Nardhi	590	585
504	Mudiya	627	623	533	Naukesha	635	632
505	Mudpar	179	179	534	Naurangpur	292	292
506	Mudpar	514	513	535	Nawagaon	124	124
507	Mudpar	695	690	536	Nawagaon	128	129
508	Mudpar Kalan	676	672	537	Nawagaon	152	152
509	Mudpar Khurd	672	668	538	Nawagaon	210	210
510	Mulmula	272	272	539	Nawagaon	273	273
511	Munarbod	548	544	540	Nawagaon	295	295
512	Munglatola	406	406	541	Nawagaon	484	484
513	Mungeli	250	250	542	Nawagaon	616	612
514	Mungwai	155	155	543	Nawagaon	648	644
515	Murethi	170	170	544	Nawagaon	711	707
516	Murki	39	39	545	Nawagaon Gahira	415	414
517	Murkuta	68	68	546	Nawagaon Kalan	10	10
518	Murkuta	131	131	547	Nawagaon Kalan	352	352
519	Murkuta	224	224	548	Nawagaon Khurd	13	13
520	Murra	221	221	549	Nawagaon (Khudmudi)	532	528
521	Murta	98	98	550	Nawagarh	101	101
522	Musuwadih	422	422	551	Nawalpur	511	512
523	Mutpuri	242	242	552	Nawalpur (Nawagarh)	83	84
				553	Neonara	710	706
				554	Neur	145	145
	N			555	Newsa	54	55
				556	Ninwan	490	488
524	Nadisorhi	647	642	557	Niwaspur	294	294

ALPHABETICAL LIST OF VILLAGES

Sl. No.	Name of village	L.C.No. 1971	L.C.No. 1981	Sl. No.	Name of village	L.C.No. 1971	L.C.No. 1981
1	2	3	4	1	2	3	4

43/1 Bemetara Tahsil

O

558	Odiya	331	331
559	Oteband	519	516

P

560	Pachbhaiya	24	24
561	Padakitola	414	415
562	Padmi	496	496
563	Padumasra	495	495
564	Pahanda	666	662
565	Palenj	380	380
566	Pandarbhatha	280	280
567	Pardkidih	275	275
568	Parasbod	440	440
569	Paraswara	40	40
570	Parpoda	589	587
571	Parpodi	620	616
572	Parsada	197	197
573	Partappur	75	75
574	Patarjhori	623	619
575	Pathari Kalan	617	614
576	Pathari Khurd	618	613
577	Patharpunji	586	582
578	Patharra	569	567
579	Patna Kanpa	172	172
580	Patora	355	355
581	Patora	582	580
582	Paunsari	227	228
583	Paunsari	541	537
584	Pendari (Balsamurd)	535	531
585	Pendrawan	633	628
586	Pendri	31	31
587	Peadri	133	133
588	Pendri	562	555
589	Pendri Kalan	358	357
590	Pendritarai	266	266
591	Phari	522	519
592	Pikri	509	720
593	Piparbhattha	533	529
594	Pipariya	396	399
595	Pirda	706	702
596	Piraiya	160	160
597	Puran	538	534
598	Putpura	184	184

R

599	Raikheda	308	308
600	Rajkudi	524	520
601	Rakhi	594	594
602	Rampur	300	300
603	Rampura	176	176
604	Rampura	323	323
605	Rampura	413	413
506	Ranbod	80	80
607	Ranka	565	561
608	Rani	630	624
609	Raudra	463	463
610	Raurpura	547	543
611	Raweli	246	246
612	Raweli	556	552
613	Renga	450	450
614	Rewe	587	583
615	Risa Amli	58	58

ALPHABETICAL LIST OF VILLAGES

Sl. No.	Name of village	L.C.No. 1971	L.C.No. 1981	Sl. No.	Name of village	L.C.No. 1971	L.C.No. 1981
1	2	3	4	1	2	3	4
					43/1 Bemetara Tahsil		
616	Rohra	192	192	646	Silghat	581	575
617	Ruse	146	146	647	Silghat	680	675
618	Ruse	608	604	648	Singardih	701	696
				649	Singdhei	663	659
	S			650	Singhanpuri	270	270
				651	Singhanpuri	431	429
619	Sagona	314	314	652	Singhanpuri (Hatranka)	379	379
620	Sahaspur	636	631	653	Singhauri (Bemetara)	516	723
621	Sahgaon	670	666	654	Singhauri	480	477
622	Saja	436	436	655	Singpur	282	282
623	Sajan	375	375	656	Sinwar	644	840
624	Saldha	479	481	657	Sirsa	475	475
625	Salheghori	85	85	658	Sirwabandha	507	505
626	Salhepur	591	586	659	Sohagpur	624	620
627	Sambalpur	171	171	660	Solhedih	382	382
628	Sambalpur	412	411	661	Somai Kalan	411	412
629	Samelar	105	105	662	Somai Khurd	418	418
630	Samundwara	319	319	663	Sonchiraiya	368	366
631	Sandi	482	482	664	Sondh	649	645
632	Sanakpat	28	28	665	Sondongri	631	626
633	Sanakpat	263	263	666	Sonpandar	604	600
634	Sankra	691	689	667	Sonpuri	9	9
635	Sanwatpur	491	491	668	Sonpuri	185	185
636	Sarangpur	18	18	669	Sonpuri	409	407
637	Sarda	658	655	670	Soupuri	540	536
638	Saunri	338	338	671	Sorla	654	650
639	Semariya	237	237	672	Sukhatal	318	318
640	Semariya	305	305	673	Sukhatal	20	20
641	Semariya (Tenduwa)	458	458	674	Surhi Kap	90	90
642	Sendri	298	298	675	Surholi	688	685
643	Sengaon	158	158	676	Surki	297	297
644	Seoni	123	123	677	Surujpura	472	472
645	Shyampur Kapa	362	362	678	Surujpura	579	577

ALPHABETICAL LIST OF VILLAGES

Sl. No.	Name of village	L.C.No. 1971	L.C.No. 1981	Sl. No.	Name of village	L.C.No. 1971	L.C.No. 1981
1	2	3	4	1	2	3	4

43/1 Bemetara Tahsil

679	Surungdahra	32	82	702	Thengabhat	48	48
680	Suwartala	417	417	703	Tilai	694	692
				704	Tilaikuda	523	522
	T			705	Tilaipar	60	60
				706	Tingoli Jeora	142	142
681	Tabalghor	584	578	707	Tipni	340	340
682	Takam	577	573	708	Tiriyabhat	605	601
683	Taksiwa	580	576	709	Tiwraiya	557	553
684	Tala	567	563	710	Tohadi	214	214
685	Taralim	652	648	711	Tora	103	103
686	Taregaon	147	147	712	Toran	357	358
687	Tarke	19	19	713	Tuma	248	248
688	Tarpongi	239	239	714	Tumdipar	615	611
689	Tedhi	385	385	715	Turasemariya	102	102
690	Telga	681	678	716	Turasemariya	501	500
691	Temri	213	212				
692	Temri	559	556		U		
693	Tendo	332	332				
694	Tendubhatha	209	209	717	Udtala	3	3
695	Thndubhatha	427	431	718	Ughara	489	490
696	Tendubhatha	457	456	719	Umariya	326	326
697	Tendubhataa	528	523	720	Umraonagar	345	355
698	Tenduwa	177	177	721	Uphara	708	704
699	Tenduwa	454	455	722	Uraiha	384	384
700	Tharakpur	356	356	723	Uslapur	257	257
701	Thelka	388	388	724	Uslapur	376	376

43/2 Durg Tahsil

	A			3	Achholi	79	81
				4	Achhoti	189	190
1	Achanakpur	312	311	5	Achhoti (Anda)	407	404
2	Achaud	542	540	6	Agar	9	10

ALPHABETICAL LIST OF VILLAGES

Sl. No.	Name of village	L.C.No. 1971	L.C.No. 1981	Sl. No	Name of village	L.C.No. 1971	L.C.No. 1981
1	2	3	4	1	2	3	4
			43/2 Durg Tahsil				
7	Agesara	594	594	38	Bagheli	428	426
8	Aheri	150	150	39	Baghera	253	250
9	Akhra	346	345	40	Baghmara	460	455
10	Aklordih	202	201	41	Bagtarai	550	546
11	Akola	175	177	42	Bamhni	426	423
12	Akoli	78	78	43	Banbarad	160	161
13	Aktai	598	598	44	Bansghat	156	156
14	Alboras	410	407	45	Barbaspur	433	430
15	Amalori	569	567	46	Barbaspur	516	514
16	Amapendri	308	305	47	Barbaspur	572	571
17	Ameri	300	297	48	Barhapur	59	60
18	Amlidih	231	228	49	Batanga	234	231
19	Amlesar	221	218	50	Bathena	326	322
20	Amti	411	408	51	Batrel	540	535
21	Anda	402	399	52	Basin (Kutri)	501	498
22	Adjora	119	120	53	Basin(Kutri)	590	586
23	Anjora	266	263	54	Basing	136	136
24	Arasnara	135	135	55	Basni	46	48
25	Arasnara (Dewara)	320	319	56	Belaudi	117	118
26	Arjunda	448	446	57	Belaudi	527	525
27	Arjuni	390	387	58	Belhari	597	591
28	Arjuni Tikri	450	448	59	Belodi	570	568
29	Armari Khurd	538	538	60	Beltikri	560	557
30	Arsi	94	94	61	Bendri	298	296
31	Asoga	338	335	62	Bhainsbod	568	565
32	Atari	347	346	63	Bhanpuri	404	401
33	Aundhi	238	234	64	Bhansuli (Kesra)	334	331
34	Auri	239	236	65	Bhansuli	587	582
35	Auri	584	584	66	Bhanth Kokdi	89	87
36	Ausar	603	600	67	Bharar	582	578
		B		68	Bharda	279	276
				69	Bharda Kalan	432	429
37	Bagdumar	149	149	70	Bharda Khurd	396	394

ALPHABETICAL LIST OF VILLAGES

Sl. No.	Name of village	L.C.No. 1971	L.C.No. 1981	Sl. No.	Name of village	L.C.No. 1971	L.C.No. 1981
1	2	3	4	1	2	3	4
			43/2 Durg Tahsil				
71	Bhardadih	262	260	105	Bori Bujurg	130	131
72	Bharni	19	18	106	Borid	573	570
73	Bhatagaon	235	232	107	Borigarka	379	375
74	Bhatagaon (Bhagwan)	552	548	108	Borsi	185	183
75	Bhatgaon	141	141	109	Borsi	275	272
76	Bhatgaon(Kalangpur)	482	476	110	Borway	586	583
77	Bhathagaon	513	511	111	Budena	431	428
78	Bhendra	466	464	112	Budhanpur	435	434
79	Bhendsar	118	117				
80	Bhengari	502	499		C		
81	Bhilai	412	409				
82	Bhilori	5	6				
83	Bhimbhori	20	16	113	Chainganj	464	461
84	Bhothipar	518	512	114	Chandan Birhi	489	484
85	Bhothli	218	215	115	Chandkhuri	277	274
86	Bhothli	420	417	116	Changori	268	267
87	Bhusrenga	530	530	117	Changori	324	321
88	Bijabhatha	581	579	118	Charachar	532	528
89	Binayakpur	403	400	119	Charbhatha	480	479
90	Birebhat	80	79	120	Charbhatha	600	597
91	Birebhat	152	152	121	Chatua	194	195
92	Birejhar	102	101	122	Chaurel	496	493
93	Birejhar	270	266	123	Chhaoni	608	202
94	Biretara	512	509	124	Chhirahi	24	24
95	Bijhapur	60	59	125	Chhata	317	315
96	Biroda	32	30	126	Chicha	92	93
97	Bodal	370	364	127	Chicha (Devara)	321	317
98	Bodal	546	543	128	Chicha (Bhilai)	415	412
99	Bodegaon	133	133	129	Chichbod	531	529
100	Bohardih	358	355	130	Chichalgondi	458	456
101	Borai	263	257	131	Chikhli	100	99
102	Borenda	337	334	132	Chikhli	143	145
103	Borgahan	453	450	133	Chingri	408	405
104	Borgahan	517	517	134	Chirchar	430	427

ALPHABETICAL LIST OF VILLAGES

Sl. No.	Name of village	L.C.No. 1971	L.C.No. 1981	Sl No	Name of village	L.C.No. 1971	L.C.No. 1981
1	2	3	4	1	2	3	4
			432 Durg Tahsil				
135	Chirpoti	383	378	165	Dhamdha Khurd	56	55
136	Chorha	183	182	166	Dhamna	589	587
137	Chulgahan	605	604	167	Dhangaon	493	491
138	Chunkatta	362	359	168	Dhanora	281	277
				169	Dharampura	58	58
	D			170	Dharmi	397	393
				171	Dhaur	147	147
139	Dadar	208	206	172	Dhaur	173	173
140	Daimar	325	323	173	Dhaur	191	189
141	Damoda	259	256	174	Dhaur	291	291
142	Dandesara	116	115	175	Dhaurabhatha	27	27
143	Dangania	50	52	176	Dhaurabhatha	366	361
144	Dangania	332	330	177	Dhikudia	38	39
145	Dangania	394	391	178	Dhodhapur	322	318
146	Dania	131	130	179	Dhuma	85	82
147	Dania	511	508	180	Dhuma	355	353
148	Dariwar Bhokhli	574	569	181	Didabhata	341	338
149	Dargaon	22	23	182	Didga	340	336
150	Daukidih	400	395	183	Dighari	605	601
151	Deobaloda	212	209	184	Dodki	93	92
152	Deogahan	446	443	185	Doma	122	121
153	Deori	398	397	186	Dongitarai	549	547
154	Deori	422	422	187	Dudia	440	437
155	Deori (Kachandur)	392	389	188	Dudiadih	163	163
156	Deosara	424	419	189	Dumar	170	170
157	Deori (Raksa)	16	17	190	Dumardih	289	286
158	Deurjhal	41	43	191	Dundera	288	285
159	Deur Konha	88	89	192	Dundera	499	497
160	Devada	323	320				
161	Dhaba	120	119		F		
162	Dhaba	188	186				
163	Dhabadih	525	523	193	Fekari	365	362
164	Dhamdha Kalan	55	56	194	Fulgaon	271	268

ALPHABETICAL LIST OF VILLAGES

Sl. No	Name of village	L.C.No. 1971	L.C.No. 1981	Sl. No.	Name of village	L.C.No. 1971	L.C.No. 1981
1	2	3	4	1	2	3	4
			43/2 Durg Tahsil				
195	Funda	127	127	227	Gundardehi	463	460
196	Funda (Devara)	319	314	228	Gureda	395	392
	G				H		
197	Gabdi	442	439	229	Haldi	526	522
198	Gabdi	580	576	230	Hanoda	280	278
199	Gabhra	302	299	231	Haransinghi	559	553
200	Gadadih	98	96	232	Hardi	37	37
201	Gadadih	369	365	233	Hasda	104	100
202	Gadaghat	71	72	234	Hathkhoj	204	204
203	Ganiyari	115	116	235	Hingnadih	193	188
204	Ganiyari	240	237	236	Hiretara	81	80
205	Ganiyari	255	252	237	Hirri	109	109
206	Gatapur	596	592	238	Hirukhapri	557	556
207	Ghasra	69	70		I		
208	Ghatia Khurd	167	166	239	Indamara	30	33
209	Ghoradi	575	574	240	Iraguda	483	480
210	Ghota	87	88		J		
211	Ghotwani	84	84	241	Jamgaon	303	298
212	Ghughwa (Amlesar)	223	220	242	Jamgaon	585	581
213	Ghughwa	296	295	243	Jamrao	225	222
214	Ghughsidih	376	373	244	Janjgiri	207	208
215	Girhola	162	162	245	Janjgiri (Anda)	406	403
216	Gobra	49	50	246	Jarwai	200	200
217	Godhi	172	174	247	Jarwai (Kesra)	336	333
218	Godpendri	316	313	248	Jarwai	551	549
219	Godhiyari	368	367	249	Jatagharra	67	67
220	Gorkapar (Gandhi)	385	382	250	Jeora	140	140
221	Gorkapar (Tilkhairi)	413	410	251	Jewartala	434	431
222	Gorpa	6	5				
223	Gota	31	32				
224	Gudadih	83	86				
225	Gudela	425	421				
226	Gujra	350	349				

ALPHABETICAL LIST OF VILLAGES

Sl. No.	Name of village	L.C.No. 1971	L.C.No. 1981	Sl No	Name of village	L.C.No. 1971	L.C.No. 1981
1	2	3	4	1	2	3	4
			43/2 Durg Tahsil				
252	Jhadmokhli	577	573	282	Kasauda	556	555
253	Jheet	306	302	283	Katro	375	372
254	Jhenjhari	137	137	284	Katulbod	249	246
255	Jhika	457	454	285	Kesra	335	332
256	Jhola	418	415	286	Khairbana	449	445
257	Jogigupha	96	97	287	Khairjhiti	82	83
258	Joratarai	548	545	288	Khajri	28	28
259	Junwani	248	245	289	Khalari	474	473
260	Junwani	510	507	290	Khamharia	228	224
				291	Khamharia	282	279
	K			292	Khamharia	331	328
				293	Khamhariya	247	244
261	Kachandur	146	148	294	Khanda	409	406
262	Kachandur	465	462	295	Khaparwada	399	396
263	Kajrabandha	533	527	296	Khapli	380	376
264	Kalankpur	479	477	297	Khapri (Jatadarra)	66	66
265	Kamraud	503	502	298	Khapri	166	168
266	Kanakot	367	366	299	Khapri	182	181
267	Kandai	35	34	300	Khapri	265	262
268	Kandarka	184	184	301	Khapri (Nahar)	384	383
269	Kandul	452	449	302	Khapri (Raini)	456	451
270	Kanharpuri (Jotagharra)	65	68	303	Khapri	515	515
271	Kapasda	178	178	304	Khapri	556	562
272	Kapsi	227	227	305	Khapri	604	603
273	Karanja Bhilai	138	138	306	Khapri altas pipardih	144	144
274	Karela	578	575	307	Khapri Bakhariya	558	554
275	Kereli	61	62	308	Kharra	99	103
276	Kareli	107	106	309	Kharra	342	341
277	Karga	301	300	310	Kharra	462	459
278	Karhidih	169	169	311	Khasdih	164	165
279	Karhidih (Durg)	251	248	312	Khedamara	148	146
280	Karsa	295	293	313	Kherdha	199	198
281	Kasahi	354	352	314	Kherdhi	171	171

ALPHABETICAL LIST OF VILLAGES

Sl. No	Name of village	L.C. No. 1971	L.C. No. 1981	Sl. No.	Name of village	L.C. No. 1971	L.C. No. 1981
1	2	3	4	1	2	3	4
			43/2 Durg Tahsil				
315	Kherud	488	487	349	Kotni	252	249
316	Khilora Kalan	74	77	350	Kukda	215	212
317	Khilora Khurd	75	76	351	Kumhli	534	534
318	Khola	588	585	352	Kumhli	565	564
319	Khorpa	348	344	353	Kumharidih	44	47
320	Khudmuda	222	219	354	Kundeladih	124	124
321	Khudmudi	311	306	355	Kurdi	495	494
322	Khursidih	260	258	356	Kurmigudra	579	577
323	Khursipar	423	420	357	Kurud	244	241
324	Khursul	261	259	358	Kuruddih	232	229
325	Khursul (Gabdi)	441	438	359	Kutelabhatha	145	143
326	Khursuni	427	424	360	Kutaha	12	15
327	Khuteri (Rengakathera)	475	472	361	Kuthrel (Anda)	405	402
328	Khuteri	492	489	362	Kuthrel (Batrail)	543	541
329	Khuteri (Aannaud)	544	539				
330	Kikirmeta	595	593		**L**		
331	Kilepar	469	468				
332	Kilepar	547	544	363	Lahanga	174	172
333	Kodewa	491	490	364	Lasa Tola	500	496
334	Kodia Bankahi	153	155	365	Limora	478	474
335	Kodia	583	280	366	Limtara	187	185
336	Kohi	339	337	367	Litia	97	95
337	Kohko	245	242	368	Loharsi	315	312
338	Kokdi	34	36				
339	Kokdi	62	64		**M**		
340	Kokdi	284	281				
341	Kolihapuri	273	270	369	Machanpur	377	374
342	Konari	278	275	370	Machoud	467	465
343	Kongni	504	500	371	Madiapar	106	107
344	Konka	1	2	372	Madiapar	476	475
345	Kopedih	224	221	373	Magarghata	219	214
346	Kosa	243	240	374	Mahamara	267	264
347	Kosa	372	369	375	Maharaipur	47	45
348	Kotgaon	487	486				

ALPHABETICAL LIST OF VILLAGES

Sl. No.	Name of village	L.C.No 1971	L.C.No 1981	Sl No	Name of village	L.C.No. 1971	L.C.No. 1981
1	2	3	4	1	2	3	4
			43/2 Durg Tahsil				
376	Mahka Kalan	299	294	409	Morid	242	239
377	Mahka Khurd	241	238	410	Motimpur	52	54
378	Mahud	438	435	411	Motipur	229	226
379	Mahud	521	517	412	Mudpar (Dhuma)	86	85
380	Mahuda	226	223	413	Mudpar	196	193
381	Malood	114	114	414	Mudpar	294	289
382	Malpuri	177	175	415	Mundera	472	470
383	Malpuri Khurd	165	164	416	Mundra	562	559
384	Manhora	485	483	417	Murmuda	192	192
385	Manik Chauri	360	356	418	Murra	186	187
386	Mankidih	258	255				
387	Marra	571	566		**N**		
388	Masabhat	417	414				
389	Masul	553	550				
390	Matang	359	357	419	Nagpura	113	113
391	Matewa	439	436	420	Nahada	393	390
392	Matia	220	217	421	Nandauri	209	205
393	Matia	353	350	422	Nandeli	13	13
394	Matia (Arjunda)	447	444	423	Nandni Khudni	42	42
395	Matia	520	518	424	Nandwai	17	20
396	Matra	33	31	425	Nan Katthi	132	132
397	Matrodih	378	377	426	Nardha	195	194
398	Matwari	382	379	427	Nardhi	233	230
399	Medesara	158	158	428	Nawagaon	2	1
400	Mohbhattha	583	580	429	Nawagaon	51	49
401	Mohdi	197	196	430	Nawagaon	63	63
402	Mohdipat	429	425	431	Nawagaon	121	122
403	Mohlai	23	22	432	Nawagaon	351	347
404	Mohlai	254	251	433	Nawagaon	459	457
405	Mohlai (Dudera)	498	495	434	Nawagaon (Dondra)	497	492
406	Mohrenga	29	29	435	Nawagaon	592	590
407	Mokha	535	532	436	Nikum	416	413
408	Mongri	508	506	437	Nipani	601	595

ALPHABETICAL LIST OF VILLAGES

Sl. No.	Name of village	L.C.No. 1971	L.C.No. 1981	Sl. No	Name of village	L.C.No. 1971	L.C.No. 1981
1	2	3	4	1	2	3	4

43/2 Durg Tahsil

O

438	Odar Sakri	444	442	466	Parsada Khurd	129	129
439	Odaragahan	599	596	467	Parsahi	364	363
440	Okhra	190	191	468	Parsahi	554	551
441	Oteband	176	176	469	Parsuli	72	71
442	Oteband	401	398	470	Pasaud	524	521
				471	Patan	349	343
	P			472	Patora	292	290
				473	Patharia	123	123
443	Pachdeori	179	179	474	Patharir	157	157
444	Pachpedi	237	235	475	Patharra	210	207
445	Pachpedi	391	388	476	Pauwara	287	283
446	Padora	64	61	477	Pauwara	564	561
447	Pagbandhi	10	11	478	Payla	519	516
448	Pahanda (Parsada)	217	216	479	Pendrawan	8	8
449	Pahanda	576	572	480	Pendri	14	12
450	Pahra	168	167	481	Pendri	76	74
451	Pahdor	297	292	482	Pendri	481	478
452	Pairi	506	503	483	Pendri (Deori)	18	19
453	Pandar	352	348	484	Pendritarai	36	35
454	Pangri	371	370	485	Phuljhar	507	504
455	Parasbod	68	65	486	Phunda	545	542
456	Paraskol	7	7	487	Pinkapar	484	481
457	Parastarai	455	452	488	Piperchhedi	256	253
458	Paraswani	454	453	489	Pirid	505	501
459	Parewadih	293	288	490	Pisegaon	272	269
460	Parna	494	488	491	Pitaura	39	40
461	Parsada	108	108	492	Pauha	567	563
462	Parsada (Pagni)	154	153	493	Potia	110	111
463	Parsada (Pahanda)	216	213	494	Potia	159	159
464	Parsada (Sirsida)	389	386	495	Potia	274	273
465	Parsada	536	533	496	Punaidih	318	316
				497	Purai	286	284
				498	Purda	105	105

ALPHABETICAL LIST OF VILLAGES

Sl. No.	Name of village	L.C.No. 1971	L.C.No. 1981	Sl No	Name of village	L.C.No. 1971	L.C.No. 1981
1	2	3	4	1	2	3	4
					43/2 Durg Tahsil		
	R			527	Sahgaon	43	41
				528	Saja	468	463
499	Rahtadah	53	51	529	Sakraud	386	384
500	Rahud	561	558	530	Salhe	4	3
501	Rajoli	537	531	631	Saloni	443	440
502	Rajpur	11	9	532	Saloni	522	519
503	Rakhi	314	309	533	Samoda	139	139
504	Raksa	15	14	534	Sandi	161	160
505	Rampur	344	339	535	Sankra	180	180
506	Ranchirai	555	552	536	Sankra	230	225
507	Rasmada	257	254	537	Sankri	509	505
508	Rauna	451	447	538	Sanod	490	485
509	Raunda	3	4	539	Santra	361	358
510	Rauta	103	102	540	Saoni	310	307
511	Raveli	313	310	541	Sarekha	514	510
512	Rawanguda	607	602	542	Satmara	528	526
513	Rawelidih	134	134	543	Selud	363	360
514	Rehehi	461	458	544	Semri	356	354
515	Rengakathera	345	342	545	Semaria	40	38
516	Rengakathera	477	471	546	Semariya	95	98
517	Rewagahan (Umarputi)	541	537	547	Semariya (Banbard)	151	151
518	Rewaghan (Odaragahan)	602	599	548	Sewti	112	110
519	Ringni	198	197	549	Sebdi	436	432
520	Risali	276	271	550	Sikola (Patan)	328	325
521	Risama	381	380	551	Sikola	445	441
522	Ruda	421	416	552	Sikosa	486	482
523	Ruda (Tera)	473	466	553	Siliyaridih	111	112
524	Rnha	77	75	554	Silli	73	73
525	Ruhi	307	304	555	Siloda	264	261
				556	Siltara	125	126
	S			557	Sirna bhatha	54	53
				558	Sirna bhatha	523	520
526	Sagni	155	154	559	Sirri	373	368

ALPHABETICAL LIST OF VILLAGES

Sl. No.	Name of village	L.C.No. 1971	L.C.No. 1981	Sl. No.	Name of village	L.C.No 1971	L.C.No 1981
1	2	3	4	1	2	3	4

43/2 Durg Tahsil

560	Sirsa kalan	213	210	583	Tekapar (Ruda)	470	469
561	Sirsa khurd	142	142	584	Teligudra	343	340
562	Sirsida	388	385	585	Temri	101	104
563	Siyanmara	529	524	586	Temri	591	589
564	Somni	236	233	587	Thakurain Tola	327	324
565	Sonesarar	48	46	588	Thanaud	269	265
566	Sonpur	330	327	589	Thelka	57	57
567	Soram	357	351	590	Thengabhat	25	26
568	Sukhri	387	381	591	Tilkhairi	414	411
569	Sukhri kalan	90	90	592	Tiloda	563	560
570	Sukhri khurd	91	91	593	Tirga	419	418
571	Supela	246	243	594	Titurghat	45	44
572	Supkona	329	326	595	Tulsi	309	308
573	Surdung	201	199	596	Tuma kalan	70	69
574	Surpa	593	588	597	Tuma khurd	128	128
	T				**U**		
575	Tamora	374	371	598	Ujra	305	303
576	Tarkori	26	25	599	Umarpoti	285	282
577	Tarra	304	301	600	Umarpoti	539	536
578	Tarrighat	333	329	601	Umda	205	203
579	Tathia	21	21	602	Urla	214	211
580	Tavera	471	467	603	Urla	250	247
581	Tekapar	126	125	604	Utai	290	287
582	Tekapar	437	433				

43/3 Sanjari Balod Tahsil

	A			3	Adejhar	337	338
				4	Adjal	397	398
1	Achholi	56	56	5	Admudkasa	394	395
2	Adamabad I.V.	1042	550	6	Ahibaran Nawagaon	94	94

ALPHABETICAL LIST OF VILLAGES

Sl. No.	Name of village	L.C. No 1971	L.C. No 1981	Sl No	Name of village	L.C. No. 1971	L.C. No. 1981
1	2	3	4	1	2	3	4
				43/3 Sanjari Balod Tahsil			
7	Akalwara	223	224	37	Baghmar	415	418
8	Akoba	345	346	38	Baghmara	121	122
9	Ali Khunta	60	60	39	Bagtarai	238	239
10	Aliwara	42	41	40	Baherabhantha	21	23
11	Alori	288	289	41	Baiha Kuwa	423	425
12	Amabahara	1038	544	42	Baklitala	409	410
13	Amadula	306	307	43	Balod	..	121
14	Amalidih	1028	532	44	Balod gahan	256	257
15	Amora	174	175	45	Bamhani	327	328
16	Amapani (F.V.)	1035	540	46	Bangaon	401	402
17	Anandpur	244	245	47	Bangaon	431	432
18	Andi	456	458	48	Banjari	506	507
19	Angari	133	141	49	Banjaridih	521	521
20	Annu Tola	512	514	50	Barahi	163	165
21	Arajpuri	498	499	51	Bardih	489	487
22	Araud	128	129	52	Barrapara	53	54
23	Arjuni	261	262	53	Basin	190	191
24	Arjuni	511	511	54	Batera	420	421
25	Arkar	205	206	55	Belargondi alias Sattai Tola	344	345
26	Armari Kalan	201	203	56	Belmand	145	144
27	Asra	47	47	57	Beloda	155	159
28	Atargaon	44	44	58	Bendarchuwa	51	51
29	Aurabhatha (i.V.)	1043	549	59	Bhainsbod	408	409
30	Aura Tola	343	344	60	Bhainmundi	287	288
31	Awari	324	325	61	Bhalu Konha	81	81
				62	Bhalu Konha	473	474
	B			63	Bhandera	73	72
				64	Bhanpuri	188	188
				65	Bhanwarmara	502	505
32	Badajungera	488	490	66	Bharda	12	14
33	Badbhum	298	299	67	Bharda	267	267
34	Badgaon	447	450	68	Bharda	424	423
35	Bagdai	262	265	69	Bharnabhat	41	42
36	Bagai Konha	467	467	70	Bharrigaon	242	243

ALPHABETICAL LIST OF VILLAGES

Sl. No.	Name of village	L.C. No. 1971	L.C. No. 1981	Sl. No.	Name of village	L.C. No. 1971	L.C. No. 1981
1	2	3	4	1	2	3	4
			43/3 Sanjari Balod Tahsil				
71	Bharri Tola	348	349	105	Borid	403	404
72	Bharri Tola	391	392	106	Borid Kalan	248	249
73	Bharri Tola	522	519	107	Bortara	259	259
74	Bhedi	455	456	108	Bullu Tola	477	476
75	Bhediya Nawagaon	134	140	109	Bundeli	96	96
76	Bheja	255	256				
77	Bheja (Ali)	299	300		C		
78	Bhejra Pathar	466	468				
79	Bhendi	70	70	110	Chandanbirhi	239	240
80	Bhengari	138	135	111	Charota	147	149
81	Bhima Tola	355	356	112	Charwahi	179	180
82	Bhima Tola	515	513	113	Chendrivan Nawagaon	10	9
83	Bhimado	478	477	114	Chhediya	266	266
84	Bhimkanhar	67	67	115	Chhindgaon	322	323
85	Bhimpuri	508	509	116	Chichbod	142	145
86	Bhothali	118	114	117	Chihro	307	308
87	Bhothli	191	192	118	Chikhalakasa	377	378
88	Bhoynapar	131	131	119	Chikhli	371	372
89	Bhulan dabri	228	229	120	Chikhli	486	491
90	Bhurkabhat	85	85	121	Chilamgoto	513	517
91	Bichchhibahara	278	282	122	Chilhati Kalan	451	452
92	Bijabhatha	80	80	123	Chilhati Khurd	422	424
93	Bijora	445	446	124	Chipra	388	389
94	Bire ara	135	136	125	Chiraigodi	176	177
95	Bital	382	383	126	Chirchari	264	264
96	Bodki	136	139	127	Chitaud	245	246
97	Bodra	192	194	128	Chulha Pathra	274	275
98	Bohara	211	210				
99	Bohardih	249	251		D		
100	Boirdih	9	10				
101	Boirdih	428	429	129	Dadhari	193	193
102	Borgaon	354	355	130	Daihan	110	113
103	Bori	91	92	131	Dalli	520	523
104	Bori	137	134	132	Dandesara	189	190

ALPHABETICAL LIST OF VILLAGES

Sl. No.	Name of village	L.C.No. 1971	L.C.No. 1981	Sl No	Name of village	L.C.No. 1971	L.C.No. 1981
1	2	3	4	1	2	3	4
			43/3 Sanjari Balod Tahsil				
133	Dani Tola	251	252	166	Dubchera	229	230
134	Dani Tola	402	403	167	Dubchera	441	440
135	Daragaon	446	447	168	Dudhli	433	434
136	Dargahan	252	253	169	Duggabahara (F.V.)	..	451
137	Darra	235	236	170	Dumarghuncha	40	40
138	Darri Tola	173	173	171	Dumar Tola	519	524
139	Daundi	346	347	172	Durgi Tola	507	508
140	Dengrapar	89	90				
141	Dengrapar	105	102		G		
142	Deokot	216	217				
143	Deopandum	380	381	173	Gadaindih	88	88
144	Deori	36	36	174	Gadpahari	460	460
145	Deori	450	449	175	Gahira Nawagaon	38	39
146	Dewarbhat	150	154	176	Gainji	406	407
147	Dewaratrai	149	153	177	Gandhari	18	19
148	Dhanapuri	276	280	178	Ganesh Khapri	29	29
149	Dhanora	268	270	179	Gangolidih	360	361
150	Dhaneli	226	227	180	Gangoripar	213	214
151	Dhangaon	457	457	181	Ganjaidih	55	55
152	Dhaurabhantha	106	105	182	Gakk	61	61
153	Dhobanpuri	265	268	183	Ghina	90	89
154	Dhobedand	386	387	184	Ghoghi dabri	48	48
155	Dhobni	366	367	185	Ghoghopuri	225	226
156	Dhobni	396	397	186	Ghorda	359	360
157	Dhorri thema	349	350	187	Ghorda	462	463
158	Dhotim Tola	373	374	188	Ghothiya	369	370
159	Dhumadah	54	52	189	Ghumka	103	104
160	Dhuruwa Tola	392	393	190	Gidhali	410	411
161	Dhutamardi	483	483	191	Gidhwa	5	3
162	Diyabati	234	235	192	Godmarra	77	77
163	Dokla	253	254	193	Gondali	437	438
164	Dongapar	416	420	194	Gondli Phidar (I.V.)	1044	548
165	Dotopar	206	207	195	Gondari	181	182
				196	Gondpai	154	158

ALPHABETICAL LIST OF VILLAGES

Sl. No.	Name of village	L.C.No. 1971	L.C.No. 1981	Sl. No.	Name of village	L.C.No. 1971	L.C.No. 1981
1	2	3	4	1	2	3	4
					43/3 Sanjari Balod Tahsil		
197	Gota Tola (F.V.)	1036	542	225	Jatadah	426	427
198	Gutulmunda	374	375	226	Jewar Tola	14	12
199	Gudum	325	326	227	Jewar Tola	194	195
200	Gujra	404	405	228	Jhalmala	148	151
201	Gurami	472	473	229	Jharan dalli	378	379
202	Gurur	260	261	230	Jharan Tola	418	416
				231	Jhika Tola	385	386
	H			232	Jhika Tola	482	484
203	Hadgahan	87	86	233	Jhitiya	76	76
204	Hardi	16	16	234	Jogibhat	421	422
205	Hasda	207	208	235	Jungera	108	108
206	Hathaud	169	169	236	Junnapani	518	518
207	Hathaud	65	65	237	Junwani	389	390
208	Hidakapar	332	333				
209	Hirapur	153	148		K		
210	Hitkasa	384	385				
211	Hitapathar	494	495	238	Kakadkasa	317	318
212	Hitekasa	295	296	239	Kakrel	390	391
213	Hodekasa	356	357	240	Kalkasa	434	435
214	Huchche Tola	525	526	241	Kamkapar	493	493
				242	Kamkasur	339	340
	J			243	Kamta	342	343
				244	Kamta	471	471
215	Jabkasa	316	317	245	Kande	165	164
216	Jabudwahi	383	384	246	Kande	351	352
217	Jagannathpur	104	103	247	Kaneri	241	242
218	Jagtara	166	167	248	Kanharpuri	272	273
219	Jajtara (Bangala) (F.V.)	1034	539	249	Kannewada	171	171
220	Jamahi	413	414	250	Kanwar	215	216
221	Jamgaon	168	170	251	Kanyadabri	27	26
222	Jamruwa	167	168	252	Kaparmeta	269	269
223	Jamruwa	372	373	253	Kapsi	57	57
224	Jarradih	517	520	254	Karahi bhadar	175	179

ALPHABETICAL LIST OF VILLAGES

Sl. No.	Name of village	L.C.No. 1971	L.C.No. 1981	Sl. No	Name of village	L.C.No. 1971	L.C.No. 1981
1	2	3	4	1	2	3	4
			43/3 Sanjari Balod Tahsil				
255	Karakabhat	172	172	288	Kharthuli	438	443
256	Kariyagondi	464	466	289	Kheridih	59	59
257	Kariya Tola (F.V.)	1032	537	290	Khertha	45	45
258	Karjhiri	289	290	291	Khertha	203	204
259	Karregaon	527	528	292	Kherthadih	107	112
260	Kartu Tola	528	529	293	Kholajhar	474	475
261	Kasahi	15	15	294	Khorado	221	222
262	Kasahi	468	469	295	Khundani	218	219
263	Kasahi (Kalau)	92	91	296	Khursipar	102	106
264	Kathiya	82	82	297	Khursitikur	301	302
265	Katrel	328	329	298	Khursitikur	321	322
266	Kewat Nawagaon	68	68	299	Killekoda	419	415
267	Kerijungera	485	488	300	Kisana	19	20
268	Keshopur (F.V.)	1031	535	301	Kisanpuri	305	306
269	Khadbattar	481	482	302	Koba	442	441
270	Khadenadih	448	451	303	Kochera	227	228
271	Khaira	39	38	304	Kochera	439	439
272	Khaira	443	444	305	Kochwahi	285	286
273	Khairdigi	277	281	306	Kodekasa	480	481
274	Khair Katta	511	512	307	Kohanga Tola	115	118
275	Khair tarai	117	119	308	Kokan	400	401
276	Khairwahi	125	126	309	Kolihamar	231	232
277	Khairwahi	258	260	310	Koliyara	1	2
278	Khairwahi	338	339	311	Koliyari Khurd	436	437
279	Khalari	405	406	312	Kondekasa	387	388
280	Khambhat	26	28	313	Kopedera	326	327
281	Khamhar Tola	376	377	314	Korguda	435	436
282	Khamtarai	25	27	315	Kosagondi	204	205
283	Khaprabhath	35	35	316	Kosmi (F.V.)	–	536
284	Khapri	129	133	317	Kosmi	63	63
285	Khapri	432	433	318	Kotagaon	333	334
286	Kharra	236	237	319	Kotera	459	461
287	Kharthuli	116	117	320	Kuwagaon	30	30

ALPHABETICAL LIST OF VILLAGES

Sl. No.	Name of village	L.C.No. 1971	L.C.No. 1981	Sl. No.	Name of village	L.C.No. 1971	L.C.No. 1981
1	2	3	4	1	2	3	4
					43/3 Sanjari Balod Tahsil		
321	Kudari	526	527	348	Mangal Tarai	302	303
322	Kuliya	250	250	349	Mangchuwa	293	294
323	Kumhalori	440	442	350	Mangchuwa	524	525
324	Kumhar Khan	243	244	351	Manki (Arjunda)	83	84
325	Kumud Katta	336	337	352	Manki (Salhe)	31	31
326	Kunj Kanhar	352	353	353	Marka Tola	331	332
327	Kunwagondi	318	319	354	Marka Tola alias Surdongri	320	321
328	Kurrubhat	492	494	355	Mardel	315	316
329	Kurrubhat (Dhobni)	395	396	356	Markam Tola	417	417
330	Kusum Kasa	393	394	357	Marra Kheda	1030	534
331	Kusum Tola	323	324	358	Marri	37	37
				359	Maras Kola	523	522
	L			360	Masulgondi	503	501
				361	Mathena	303	304
332	Lamti	497	497	362	Matiya	139	138
333	Latabod	132	130	363	Matiya	161	162
334	Limaudih	319	320	364	Matri	504	504
335	Limora	178	176	365	Medki	119	120
336	Lohara	458	459	366	Mirai	208	209
337	Londi	140	137	367	Miri Tola	246	247
338	Lurkajhar	479	479	368	Mohara	196	196
				369	Mokha	275	276
	M			370	Mudgahan	279	279
				371	Mudhiva	66	66
				372	Mudkhusra	6	6
339	Madiya Katta	365	366	373	Mudkhusra	93	93
340	Madiya Katta	463	464	374	Mudkhusra	247	248
341	Madwa Pathra	50	50	375	Mudpar	195	199
342	Magardah	313	314	376	Mudpar	496	498
343	Mahrajpur	2	1	377	Mujgahan	8	8
344	Mahuljhappi	379	380	378	Mujgahan	177	178
345	Malgaon	156	156	379	Mujgahan	232	233
346	Malkunwar	340	341	380	Mulle	158	155
347	Mannod	112	107	381	Mulleguda	157	157

ALPHABETICAL LIST OF VILLAGES

Sl. No.	Name of village	L.C.No. 1971	L.C.No. 1981	Sl No	Name of village	L.C.No. 1971	L.C.No. 1981
1	2	3	4	1	2	3	4
			43/3 Sanjari Balod Tahsil				
382	Munda Tola	461	462	410	Ojhagahan	198	198
383	Mundori	530	531	411	Ona Kona	291	291
384	Munjalgondi	284	285	412	Ona Kona (F.V.)	1033	588
385	Muskera	290	292	413	Orma	114	115
				414	Oree	17	17
	N				P		
386	Nagadabri	183	184				
387	Nagjhar	294	295	415	Pacheda	363	364
388	Nagweldih (F.V.)	1037	543	416	Padkibhat	144	142
389	Naikura	282	283	417	Padkibhat	197	197
390	Nakatiparsali	233	234	418	Pairo	224	225
391	Nalkasa	334	335	419	Paiwari (Masahati)	329	330
392	Nalpani	475	478	420	Paiwari (Paimashi)	330	331
393	Nangu Tola	514	516	421	Pakurbhat	151	150
394	Nahanda	22	22	422	Palari	212	213
395	Nanhada	270	271	423	Pandel	367	368
396	Naragaon	292	293	424	Pandel	1041	547
397	Narbada	219	220	425	Papra	97	97
398	Nargi	444	445	426	Parras	111	109
399	Nariyalguda	309	310	427	Parkalkasa	1039	545
400	Narra	164	163	428	Parreguda	162	166
401	Narra Tola	341	342	429	Parri	449	448
402	Nawagaon	99	99	430	Parsada	98	98
403	Nawagaon	122	123	431	Parsada	143	146
404	Nawagaon	254	255	432	Parsadih	74	71
405	Nawapara alias Kuru Tola	350	351	433	Parsadih (Jarha)	62	62
406	Newari Kalan	123	124	434	Parsahi	130	132
407	Newari Khurd	126	128	435	Parsuli	72	73
408	Nipani	182	183	436	Parsuli	214	215
				437	Parsu Tola	407	408
	O			438	Pasaud	71	74
409	Odgaon	361	362	439	Pateli	364	365

ALPHABETICAL LIST OF VILLAGES

Sl. No.	Name of village	L.C.No. 1971	L.C.No. 1981	Sl. No.	Name of village	L.C.No. 1971	L.C.No. 1981
1	2	3	4	1	2	3	4
			43/3 Sanjari Balod Tahsil				
440	Pathra Tola	375	376	471	Pajolidih	1040	546
441	Pedarwani	217	218	472	Ramtara	186	189
442	Pendri	362	363	473	Rana Khujji	43	43
443	Perpar	222	223	474	Ranhta	465	465
444	Petechuwa	297	298	475	Ranitarai	11	11
445	Petechuwa	311	312	476	Ranitarai	20	18
446	Petechuwa alias Kankalin	283	284	477	Ranitarai	113	110
447	Phagundah	237	238	478	Renga Dabri	516	515
448	Pharaddih	95	95	479	Rengani	429	430
449	Pharadphod	75	75	480	Renghai	430	431
450	Phulsundari	4	5	481	Rewati Nawagaon	120	116
451	Pidiyal	495	496	482	Rewagahan	34	34
452	Pikribar	200	201	483	Rewagahan (Marka Tola)	64	64
453	Pingal	476	480	484	Rupu Tola	296	297
454	Pinkapar	3	4	485	Rupu Tola	490	486
455	Pinkapar	79	79				
456	Piparchhedi	180	181		S		
457	Piparkhar	23	24				
458	Piparkhar	484	485	486	Sahgaon	52	53
459	Pond	286	287	487	Sahgaon	427	428
460	Pondi	127	127	488	Salhe	32	32
461	Punarkasa	509	510	489	Salhe	308	309
462	Pusawad	310	311	490	Salhe	370	371
463	Putaigondi	501	502	491	Salhebhat	280	277
464	Putarwahi	304	305	492	Salhe Tola	160	161
465	Putarwahi	399	400	493	Salhe Tola	414	419
				494	Sambipur	28	25
	R			495	Sambalpur	454	455
				496	Sanaud	209	211
466	Radhonawagaon	33	33	497	Sangli	210	212
467	Raigarh	505	503	498	Sanjari	49	49
468	Raipura	453	454	499	Sankara	100	100
469	Rajahi	381	382	500	Sankra	170	174
470	Rajolidih	312	313	501	Sarbada	220	221

ALPHABETICAL LIST OF VILLAGES

Sl. No	Name of village	L.C.No. 1971	L.C.No. 1981	Sl. No.	Name of village	L.C.No. 1971	L.C.No. 1981
1	2	3	4	1	2	3	4
			43/3 Sanjari Balod Tahsil				
502	Semhardih	452	453	526	Taraud	109	111
503	Semharkona	159	160	527	Tarri	257	258
504	Shikari Tola	86	87	528	Tatenga	13	13
505	Shikari Sola	412	413	529	Tekadhoda	398	399
506	Singanwahi	368	369	530	Tekapar	124	125
507	Singarpur	78	78	531	Tekapar	491	492
508	Singhola	300	301	532	Teli Tola	84	83
589	Sirpur	46	46	533	Tengna	271	272
510	Sirrabhatha	7	7	534	Thekwadih	230	231
511	Siwani	152	182	535	Thema Bujurg	358	359
512	Siwani	425	426	536	Thema Khurd	357	358
513	Sohpur	185	186	537	Tilkhairi	202	202
514	Sohtara	146	147	538	Titurgahan	199	200
515	Sohtara	281	278	539	Tolagaon	470	470
516	Sonai Dongri	273	274	540	Tuedand	335	336
517	Sorar	263	263	541	Tuyegondi	487	489
518	Sorli	58	58	542	Tumdikasa	500	506
519	Sundra	101	101	543	Tumdisur	314	315
520	Suregaon	69	69	544	Tunda Kundel	499	500
521	Suara	187	187	545	Turmuda	529	530
522	Sursali	24	21		U		
523	Suwarbod	411	412				
	T			546	Ukari	347	348
				547	Umradah	141	143
				548	Urjhe	353	354
524	Talgaon F. V.	1029	533	549	Ureta	469	472
525	Tamora	184	185	550	Usarwara	24	241

स्थानीय कोड नम्बर / Location Code No.	जिला/तहसील/ नगर/नगर-समूह का नाम / Name of District/Tahsil Town/Urban-Agglomeration	योग/ ग्रामीण, नगरीय / Total/ Rural/ Urban	गाँव का क्षेत्रफल हेक्टर में और नगर/वार्ड का वर्ग कि.मी. में / Area of Village in hectares & Town/ Ward in Km²	आबाद आवासीय मकानों की संख्या / No. of occupied Residential Houses	परिवारों की संख्या / Number of Households	कुल जनसंख्या (बेघर और संस्थाओं में रहने वाले व्यक्तियों सहित) Total Population (including Institutional and Houseless Population)		
						व्यक्ति / Persons	पुरुष / Males	स्त्री / Females
1	2	3	4	5	6	7	8	9
43	**दुर्ग जिला**	**योग**	**8,537.0**	**354,245**	**369,296**	**1,890,467**	**954,758**	**935,709**
		ग्रामीण	**8,317.4**	**227,917**	**240,783**	**1,289,363**	**635,488**	**653,875**
		नगरीय	**219.6**	**126,328**	**128,513**	**601,104**	**319,270**	**281,834**
1	**बेमेतरा तहसील**	**योग**	**2,583.3**	**74,307**	**78,952**	**425,476**	**210,196**	**215,280**
		ग्रामीण	2,841 5	71,457	76,018	410,815	202,574	208,241
		नगरीय	11.8	2,850	2,934	14,661	7,622	7,039
	बेमेतरा (न.पा.)	नगरीय	11.82	2,850	2,934	14,661	7,622	7,039
2	**दुर्ग तहसील**	**योग**	**3,005.8**	**203,241**	**210,846**	**1,053,417**	**542,086**	**511,331**
		ग्रामीण	2,842.2	94,778	100,662	537,379	266,817	270,562
		नगरीय	181.6	108,463	110,184	516,038	275,269	240,769
	अहिवारा(न.स.)	नगरीय	21.77	3,011	3,288	16,643	8,695	7,948
	(i) अहिवारा (गै.न.पा,)	नगरीय	16.17	2,669	2,909	14,596	7,648	6,948
	(ii) बान बरोद (बा क्षे.)	नगरीय	2.00	165	194	1,165	580	585
	(iii) खासाडीह (बा.क्षे.)	नगरीय	3.60	177	185	882	467	415
	दुर्ग भिलाईनगर (न न.)	नगरीय	N.A.	103,521	104,886	490,214	261,737	228,477
	(क) दुर्ग	नगरीय	N.A.	22,105	22,487	118,597	61,753	56,844
	(i) दुर्ग(न.पा.)	नगरीय	31.08	21,342	21,723	114,637	59,767	54,870
	(ii) उरला(बा.क्षे.)	नगरीय	N.A.	427	427	2,209	1,084	1,125
	(iii) बघेरा (बा.क्षे.)	नगरीय	N.A.	336	337	1,751	902	849
	(ख) भिलाईनगर	नगरीय	89.37	70,507	71,256	319,450	172,379	147,071
	(i) भिलाईनगर (गै.न.पा.)	नगरीय	87.47	63,596	64,322	290,090	156,171	133,919
	(ii) कोहका (बा क्षे.)	नगरीय	1 00	4,310	4,323	18,917	10,242	8,675
	(iii) छावनी(बा.क्षे.)	नगरीय	0 70	2,336	2,346	9,062	5,240	3,822
	(iv) जुनवानी (बा.क्षे.)	नगरीय	0.20	265	265	1,381	726	655
	(ग) चरोदा	नगरीय	5.52	4,574	4,607	22,328	11,733	10,595
	(i) चरोदा(गै.न.पा)	नगरीय	5.52	3,475	3,505	17,667	9,299	8,368
	(ii) सिरसाकलाँ (बा.क्षे.)	नगरीय	0.10	477	477	2,001	1,066	935
	(iii) देवबालोदा(बा क्षे)	नगरीय	0.17	622	625	2,660	1,368	1,292
	(घ) जामुल (गै.न.पा)	नगरीय	11.80	2,427	2,479	10,969	5,940	5,029
	(ङ) भिलाईकला (गै न.पा.)	नगरीय	9 12	3,908	4,057	18,870	9,932	8,938
	कुम्हारी (गै.न पा)	नगरीय	12.95	1,931	2,010	9,181	4,837	4,344

PRIMARY CENSUS ABSTRACT — DURG DISTRICT

Main-Workers / अन्य काम करने वाले		सीमांतक कार्यकर्त्ता		काम न करने वाले		जिला/तहसील/ नगर/नगर-समूह का नाम	योग/ ग्रामीण/ नगरीय
III, IV, V(b) VI, VII, VIII & IX				X			
Other Workers		Marginal Workers		Non-Workers		Name of District Tahsil/ Town/Urban-Agglomeration	Total/ Rural/ Urban
पुरुष Males	स्त्री Females	पुरुष Males	स्त्री Females	पुरुष Males	स्त्री Females		
24	25	26	27	28	29	2	3
111,112	**112,758**	**117,283**	**121,640**	**492,519**	**224,903**	**Durg District**	**Total**
81,227	**85,377**	**100,031**	**106,075**	**283,955**	**104,322**		**Rural**
29,885	**27,381**	**17,252**	**15,565**	**208,564**	**120,581**		**Urban**
33,455	**35,390**	**10,089**	**10,445**	**75,544**	**21,822**	**Bemetara Tahsil**	**Total**
33,012	35,011	9,961	10,327	70,970	19,444		Rural
443	379	128	118	4,574	2,378		Urban
443	379	128	118	4,574	2,378	Bemetara (M)	Urban
65,162	**64,396**	**31,778**	**31,308**	**314,056**	**160,583**	**Durg Tahsil**	**Total**
38,774	40,304	21,259	22,227	131,676	53,676		Rural
26,388	24,092	10,519	9,081	182,380	106,907		Urban
1,045	996	448	380	5,481	3,248	Ahiwara (U A.)	Urban
629	585	356	306	4,961	3,035	(i) Ahiwara (N.M.)	Urban
375	376	1	1	297	177	(ii) Banbarod (O G.)	Urban
41	35	91	73	223	36	(iii) Khasadih (O.G.)	Urban
24,631	22,363	9,916	8,562	174,365	102,450	Durg Bhilainagar(U A)	Urban
4,721	4,497	2,677	2,424	43,243	26,583	(a) Durg	Urban
4,569	4,346	2,469	2,224	42,222	26,266	(i) Durg (M)	Urban
132	128	27	20	555	160	(ii) Urla (O G.)	Urban
20	23	181	180	466	157	(iii) Baghera(O G.)	Urban
17,174	15,303	5,779	4,847	113,342	66,017	(b) Bhilainagar	Urban
15,435	13,821	5,195	4,381	102,751	60207	(i) Bhilainagar(N.M.)	Urban
879	778	451	373	6,844	4,030	(ii) Kohka (O.G.)	Urban
785	626	117	81	3,295	1,488	(iii) Chhaoni (O.G.)	Urban
75	78	16	12	452	292	(iv) Junwani (O.G.)	Urban
1,423	1,350	542	451	8,072	4,925	(c) Charoda	Urban
851	781	310	254	6,781	4,450	(i) Charoda(M.N.)	Urban
304	284	83	71	532	177	(ii) Sirsa Kalan (O.G.)	Urban
268	285	149	126	759	298	(iii) Deobaloda (O G.)	Urban
321	291	312	268	3,419	1,475	(d) Jamul (O G.)	Urban
992	922	606	572	6,289	3,450	(e) Bhilai Kalan (N M.)	Urban
712	733	155	139	2,534	1,209	Kumhari (N.M.)	Urban

दुर्ग जिला — जनगणना का प्राथमिक सारांश

स्थानीय कोड नम्बर	जिला/तहसील/ नगर/नगर समूह का नाम	योग/ ग्रामीण/ नगरीय	मुख्य काम करने वाले: कुल मुख्य काम करने वाले		काश्तकार		खेतिहर मजदूर		पारिवारिक उद्योग (माल का उत्पादन, प्रोसेसिंग, सर्विसिंग या मरम्मत)	
			(I–IX)		I		II		V (a)	
Location Code No.	Name of District/ Tahsil/ Town/Urban-Agglomeration	Total/ Rural/ Urban	Total Main Workers: पुरुष Males	स्त्री Females	Cultivators: पुरुष Males	स्त्री Females	Agricultural Labourers: पुरुष Males	स्त्री Females	Household Industry-(Manufacturing, Processing, Servicing and Repairs): पुरुष Males	स्त्री Females
1	2	3	16	17	18	19	20	21	22	23
43	**दुर्ग जिला**	**योग**	**495,131**	**338,163**	**186,229**	**182,599**	**94,382**	**117,485**	**10,843**	**4,778**
		ग्रामीण	**342,103**	**308,710**	**182,859**	**180,349**	**90,349**	**113,643**	**8,354**	**3,896**
		नगरीय	**153,028**	**29,453**	**3,370**	**2,250**	**4,033**	**3,842**	**2,489**	**882**
1	**बेमेतरा तहसील**	**योग**	**116,003**	**99,237**	**61,277**	**52,741**	**35,422**	**42,190**	**2,843**	**1,258**
		ग्रामीण	112,400	97,672	60,430	52,180	34,789	41,457	2,696	1,192
		नगरीय	3,603	1,565	847	561	633	733	147	66
	बेमेतरा (न पा.)	नगरीय	3,603	1,565	847	561	633	733	147	66
2	**दुर्ग तहसील**	**योग**	**271,668**	**140,579**	**65,655**	**63,591**	**40,417**	**50,480**	**5,644**	**2,367**
		ग्रामीण	138,937	118,066	63,774	62,448	37,558	48,127	3,595	1,626
		नगरीय	132,731	22,513	1,881	1,143	2,859	2,453	2,049	741
	अहिवारा (न स.)	नगरीय	3,685	1,126	236	288	242	239	82	25
	(i) अहिवारा (गै.न.पा.)	नगरीय	3,233	861	163	190	194	189	78	25
	(ii) बानबरद (बा.क्षे.)	नगरीय	248	134	61	78	22	23	..	..
	(iii) खामाडीह (बा.क्षे.)	नगरीय	204	131	12	20	26	27	4	..
	दुर्ग भिलाई नगर (न.म.)	नगरीय	126,422	20,666	1,420	686	2,264	1,875	1,895	701
	(क) दुर्ग	नगरीय	28,888	6,232	825	353	1,202	1,099	963	402
	(i) दुर्ग (न.पा.)	नगरीय	27,783	5,443	585	160	866	645	912	376
	(ii) उरला (बा.क्षे.)	नगरीय	618	461	139	119	182	249	13	6
	(iii) बघेरा (बा.क्षे.)	नगरीय	487	328	101	74	154	205	38	20
	(ख) भिलाईनगर (अ क्षे.)	नगरीय	84,216	12,738	270	111	542	351	802	243
	(i) भिलाईनगर (गै.न.पा.)	नगरीय	75,951	11,874	255	98	452	271	724	233
	(ii) कोहका	नगरीय	5,026	551	14	12	76	58	50	4
	(iii) छावनी (बा क्षे.)	नगरीय	3,665	283	1	1	14	22	21	6
	(iv) जुनवानी (बा.क्षे.)	नगरीय	254	30	..	..	..	..	7	..
	(ग) चरोदा	नगरीय	5,423	391	113	73	126	108	37	18
	(i) चरोदा (गै.न.पा.)	नगरीय	4,231	314	106	71	74	65	32	17
	(ii) सिरसाकलाँ (बा क्षे.)	नगरीय	544	51	..	..	39	28	2	..
	(ii) देवबालोदा (बा क्षे.)	नगरीय	648	26	7	2	13	15	3	1
	(घ) जामुल (गै.न.पा.)	नगरीय	3,018	515	160	115	222	186	32	17
	(ङ) भिलाई कलाँ (गै.न.पा.)	नगरीय	4,797	790	52	34	172	131	61	21
	कुम्हारी (गै.न.पा.)	नगरीय	2,624	721	225	169	353	339	72	15

PRIMARY CENSUS ABSTRACT — DURG DISTRICT

Main-Workers (अन्य काम करने वाले)		सीमांतक कार्यकर्ता		काम न करने वाले		जिला/तहसील/ नगर/नगर-समूह का नाम	योग/ ग्रामीण/ नगरीय
III, IV, V(b) VI, VII, VIII & IX				X			
Other Workers		Marginal Workers		Non-Workers		Name of District/Tahsil/ Town/Urban-Agglomeration	Total/ Rural/ Urban
पुरुष Males	स्त्री Females	पुरुष Males	स्त्री Females	पुरुष Males	स्त्री Females		
24	25	26	27	28	29	2	3
203,677	**33,301**	**8,824**	**28,426**	**450,803**	**569,120**	**Durg District**	**Total**
60,541	**10,822**	**6,798**	**25,698**	**286,587**	**319,467**		**Rural**
143,136	**22,479**	**2,026**	**2,728**	**164,216**	**249,653**		**Urban**
16,461	**3,048**	**1,274**	**7,786**	**92,919**	**108,257**	**Bemetara Tahsil**	**Total**
14,485	2,843	1,251	7,705	88,923	102,864		Rural
1,976	205	23	81	3,996	5,393		Urban
1,976	205	23	81	3,996	5,393	Bemetara (N.A.)	Urban
159,952	**24,041**	**4,827**	**13,644**	**265,591**	**357,108**	**Durg Tahsil**	**Total**
34,010	5,865	3,469	11,721	124,411	140,775		Rural
125,942	18,176	1,358	1,923	141,180	216,333		Urban
3,125	574	90	143	4,920	6,679	Ahiwara (U.A.)	Urban
2,798	457	85	130	4,330	5,957	(i) Ahiwara(N.M.)	Urban
165	33	3	11	329	440	(ii) Banbarad(O.G.)	Urban
162	84	2	2	261	282	(iii) Khasadih(O.G.)	Urban
120,843	17,404	1,243	1,653	134,072	206,158	Durg Bhilainagar(U.A.)	Urban
25,898	4,378	148	603	32,717	50,009	(a) Durg	Urban
25,420	4,262	147	476	31,837	48,951	(i) Durg (M)	Urban
284	87	1	37	465	627	(ii) Urla (O.G.)	Urban
194	29	..	90	415	431	(iii) Baghera(O.G.)	Urban
82,682	12,033	877	731	87,213	133,602	(b) Bhilainagar	Urban
74,520	11,272	761	658	79,459	121,387	(i) Bhilainagar(N.M.)	Urban
4,886	477	28	51	5,188	8,073	(ii) Kohka	Urban
3,029	254	13	8	2,162	3,531	(iii) Chhaoni (O.G.)	Urban
247	30	68	14	404	611	(iv) Junwani (O.G.)	Urban
5,147	192	46	27	6,264	10,177	(c) Charoda	Urban
4,019	161	35	27	5,033	8,027	(i) Charoda ((N.M.)	Urban
503	23	1	..	521	884	(ii) Sirsa Kalan(O.G.)	Urban
625	8	10	..	710	1,266	(iii) Deobaloda(O.G.)	Urban
2,604	187	56	138	2,866	4,376	(d) Jamul (N.M.)	Urban
4,512	604	123	154	5,012	7,994	(e) Bhilai Kalan(N.M.)	Urban
1,974	198	25	127	2,188	3,496	Kumhari (N.M)	Urban

स्थानीय कोड नम्बर / Location Code No.	जिला/तहसील/ नगर/नगर-समूह का नाम / Name of District/Tahsil Town/Urban-Agglomeration	योग/ ग्रामीण, नगरीय / Total/ Rural/ Urban	गाँव का क्षेत्रफल हेक्टर में और नगर/वार्ड का वर्ग कि.मी. में / Area of Village in hectares & Town/ Ward in Km²	आवाद आवासीय मकानों की संख्या / No. of occupied Residential Houses	परिवारों की संख्या / Number of Households	कुल जनसंख्या (बेघर और संस्थाओं में रहने वाले व्यक्तियों सहित) Total Population (including Institutional and Houseless Population)		
						व्यक्ति Persons	पुरुष Males	स्त्री Females
1	2	3	4	5	6	7	8	9
3	संजारी बालोद तहसील	योग	2,100.3	76,697	79,498	411,574	202,476	209,098
		ग्रामीण	2,074.1	61,682	64,103	341,169	166,097	175,072
		नगरीय	26 2	15,015	15,395	70,405	36,379	34,026
	बालोद (न.पा.)	नगरीय	3,98	2,847	3,054	15,098	7,825	7,273
	राजहरा झरन दल्ली (गै.न.पा.)	नगरीय	22.24	12,168	12,341	55,307	28,554	26,753

PRIMARY CENSUS ABSTRACT — DURG DISTRICT

अनुसूचित जाति		अनुसूचित जन-जाति		साक्षर		जिला/तहसील/ नगर/नगर समूह का नाम	योग/ ग्रामीण/ नगरीय
Scheduled Castes		Scheduled Tribes		Literates			
पुरुष Males	स्त्री Females	पुरुष Males	स्त्री Females	पुरुष Males	स्त्री Females	Name of District/Tahsil/ Town/Urban-Agglomeration	Total/ Rural/ Urban
10	11	12	13	14	15	2	3
12,495	**12,972**	**75,416**	**79,887**	**102,919**	**42,498**	**Sanjari Balod Tahsil**	Total
9,441	10,062	68,811	73,521	81,309	31,202		Rural
3,054	2,910	6,605	6,366	21,610	11,296		Urban
443	416	812	723	5,274	3,059	Balod (M)	Urban
2,611	2,494	5,793	5,643	16,336	8,237	Rajhara Jharandalli(NM)	Urban

दुर्ग जिला — जनगणना का प्राथमिक सारांश

स्थानीय कोड नम्बर	जिला/तहसील/ नगर/नगर समूह का नाम	योग/ ग्रामीण/ नगरीय	मुख्य काम करने वाले: कुल मुख्य काम करने वाले		काश्तकार		खेतिहर मजदूर		पारिवारिक उद्योग (माल का उत्पादन, प्रोसेसिंग, सर्विसिंग या मरम्मत)	
			(I–IX)		I		II		V (a)	
Location Code No.	Name of District/ Tahsil/ Town/Urban-Agglomeration	Total/ Rural/ Urban	Total Main Workers पुरुष Males	स्त्री Females	Cultivators पुरुष Males	स्त्री Females	Agricultural Labourers पुरुष Males	स्त्री Females	Household Industry-(Manufacturing, Processing, Servicing and Repairs) पुरुष Males	स्त्री Females
1	2	3	16	17	18	19	20	21	22	23
3	**संजारी बालोद तहसील**	**योग**	**107,460**	**98,347**	**59,297**	**66,267**	**18,543**	**24,715**	**2,356**	**1,153**
		ग्रामीण	90,766	92,972	58,655	65,721	18,002	24,059	2,063	1,078
		नगरीय	16,694	5,375	642	546	541	656	293	75
	बालोद (न.पा)	नगरीय	3,743	1,567	577	516	441	602	70	41
	राजहरा झरन दल्ली (गै.न.पा.)	नगरीय	12,951	3,808	65	30	100	54	223	34

टिप्पणी :— (1) जिले का कुल क्षेत्रफल भारत के सर्वेयर जनरल से प्राप्त अस्थाई भौगोलिक क्षेत्रफल है।

(2) नगरीय क्षेत्रफल के आकड़े स्थानीय सस्थाओं से प्राप्त किये गये हैं।

(3) जिले का ग्रामीण क्षेत्रफल, जिले के कुल क्षेत्रफल में से स्थानीय संस्थाओं से प्राप्त नगरीय क्षेत्रफल को घटाकर निकाला गया है।

(4) प्रत्येक तहसील का कुल क्षेत्रफल पटवारी पत्रकों के अनुसार है। ये आंकड़े आयुक्त, भू–अभिलेख, मध्य प्रदेश से प्राप्त किये गये हैं।

(5) निम्न सक्षिप्त शब्द नगर की नागरिक स्थिति को दर्शाते हैं।

न.पा. — नगरपालिका
गै.न.पा. — गैर नगर पालिका
न स. — नगर समूह
बा क्षे. — बाह्यवृद्धि क्षेत्र

बाह्यवृद्धिक्षेत्र

1 बानबरद
2 खामाडीह
3 उरला
4 बघेरा
5 कोहका
6 छावनी
7 जुनवानी
8 सिरसाकलाँ
9 देवबलोदा

PRIMARY CENSUS ABSTRACT — DURG DISTRICT

Main-Workers (अन्य काम करने वाले)	सीमांतक कार्यकर्त्ता	काम न करने वाले	जिला/तहसील/ नगर/नगर-समूह का नाम	योग/ ग्रामीण/ नगरीय
III, IV, V(b) VI, VII, VIII & IX		X		

Other Workers		Marginal Workers		Non-Workers		Name of District, Tahsil/ Town/Urban-Agglomeration	Total/ Rural/ Urban
पुरुष Males	स्त्री Females	पुरुष Males	स्त्री Females	पुरुष Males	स्त्री Females		
24	25	26	27	28	29	2	3
27,264	**6,212**	**2,723**	**6,996**	**92,293**	**103,755**	**Sanjari Balod Tahsil**	**Total**
12,046	2,114	2,078	6,272	73.253	75,828		Rural
15,218	4,098	645	724	19,040	27,927		Urban
2,655	408	118	318	3,964	5,388	Balod (M)	Urban
12,563	3,690	527	406	15,076	22,539	(1) Rajhara Jharandalli (N.M.)	Urban

Note :—(1) The total area figures given for the district is provisional 'Geographical Area' as supplied by the Surveyor General of India.

(2) The urban area figures are those supplied by the local bodies.

(3) The rural area of the district has been derived by subtracting the urban area figures supplied by the local bodies from the total area figures of the district.

(4) Total area figures of tahsils are according to village papers as supplied by the Commissioner of Land Records, Madhya Pradesh.

(5) The following abbreviations have been used to denote the civic status of Towns.

M. — Municipality
N.A. — Notified Area
U.A. — Urban Agglomeration.
O.G. — Urban Outgrowth

Urban oungrowth

1 Barbarad
2 Khasadih
3 Urla
4 Baghera
5 Chhaoni
6 Kohka
7 Junwani
8 Sirsakalan
9 Deo Baloda

बेमेतरा तहसील

जनगणना का प्राथमिक सारांश

स्थानीय कोड नम्बर / Location Code No	तहसील/गांव/नगर/वार्ड का नाम / Name of Tahsil/Village/Town/Ward	गांव का क्षेत्रफल हेक्टेयर में नगर/वार्ड का वर्ग कि.मी. में / Area of villages in hectares & of Town/Ward in Kms	आबाद आवासीय मकानों की संख्या / No. of occupied residential houses	परिवारों की संख्या / Number of households	कुल जनसंख्या (बेघर और संस्थाओं में रहने वाले व्यक्तियों सहित) Total Population (including institutional and houseless Population)			अनुसूचित जाति Scheduled Castes		अनुसूचित जन-जाति Scheduled Tribes		साक्षर Literates	
					व्यक्ति P.	पु. M.	स्त्री F.	पु. M.	स्त्री F.	पु. M.	स्त्री F.	पु. M	स्त्री F.
1	2	3	4	5	6	7	8	9	10	11	12	13	14
43/1	**बेमेतरा तहसील**	**12,841.5**		**76,018**	**202,574**			**33,012**		**9,961**		**70,970**	
	(ग्रामीण)	**(व.कि.मी.)**	**71,457**		**410,815**		**208,241**		**35,011**		**14,327**		**19,444**
1	बदुवाकापा	139.00	8	8	49	24	25	.	.	..	..	..	..
2	कठौतिया	491 00	227	228	1,504	745	759	82	109	38	46	299	87
3	उड़तला	253.00	60	60	369	186	183	..	...	26	20	57	19
4	मजगांव	439.00	144	144	830	421	409	16	12	9	9	149	44
5	छिरहा	310.00	161	173	885	434	451	10	16	..	..	165	60
6	बिरमपुर	145.00	39	39	228	109	119	..	..	5	11	40	6
7	दामापुर	90.00	30	31	154	78	76	52	64	..	..	25	2
8	गोरखपुर	121.00	54	54	293	133	160	25	29	14	12	56	22
9	सोनपरी	121.00	64	64	349	181	168	35	38	10	7	71	13
10	नवागांव कला	276.00	155	155	826	397	429	49	54	20	25	175	52
11	बिरसिघी	250.00	114	119	604	282	322	36	41	8	11	63	26
12	नगपुरा	429.00	171	171	945	457	488	100	118	40	51	188	54
13	नवागांव खुर्द	82.00	20	20	88	45	43	17	14	..	..	8	2
14	जंगलपुर	184.00	60	60	406	205	201	13	16	..	..	86	25
15	गांगपुर	257.00	99	99	583	301	282	143	139	..	..	117	11
16	बैहरमरी	327.00	64	80	515	244	271	4	4	2	5	61	9
17	चरघट	155.00	39	39	251	134	117	101	90	..	..	39	4
18	सारंगपुर	161.00	62	62	326	165	161	72	84	..	..	36	11
19	तरके	82.00	23	26	137	65	72	32	40	..	..	16	..
20	मुख्वातोल	407.00	105	116	571	282	289	248	269	..	..	100	18
21	मोढे	182.00	74	81	469	235	234	55	57	1	..	66	8
22	चरगवां	375 00	110	123	659	328	331	68	77	54	66	78	7
23	अमचो	94.00	27	27	175	91	84	1	..	8	9	34	6
24	पंचभैया	751.00	211	216	1,309	640	669	13	22	27	26	204	26
25	मडई	196.00	73	74	442	223	219	21	16	3	2	31	4
26	लालपुर	326 00	86	86	516	241	275	9	12	16	20	118	25
27	करमतरा	395.00	62	74	443	212	231	96	104	..	..	80	28
28	मनकपाट	174 00	50	50	297	138	159	..	..	27	41	35	12
29	मरजादपुर	224 00	32	37	225	112	113	24	24	..	..	36	8
30	बहरबोड़	305.00	55	60	352	167	185	..	..	36	38	68	12
31	पेन्ड्री	265.00	54	54	308	159	149	..	..	13	15	45	7
32	सुरंगदहरा	143.00	26	27	160	79	81	..	..	1	1	29	3
33	कोदवा	210.00	82	82	450	221	229	..	..	..	..	86	17
34	जांता	465.00	96	108	501	250	251	4	3	2	1	112	25
35	हड़गांव	156.00	..	..	..	वीरान	..	..	..	..	..	..	..
36	गिधवा	180.00	75	75	355	167	188	36	45	9	6	67	17
37	डाढ़ी	435.00	296	371	2,078	1,047	1,031	28	33	22	18	575	267
38	घोरेघाट	135.00	26	26	126	56	70	37	47	19	23	13	..
39	मुरकी	229.00	43	53	326	164	162	113	120	8	13	59	14
40	परसवारा	251.00	57	63	338	170	168	..	..	42	48	45	..

PRIMARY CENSUS ABSTRACT — Bemetara Tahsil

कुल मुख्य काम करने वाले (I-IX)		अन्य काम करने वाले Main Workers: काश्तकार I		खेतिहर मजदूर II		पारिवारिक उद्योग V(a)		अन्य काम करने वाले III, IV, V(b), VI VII, VIII & IX		सीमांतक कार्यकर्ता		काम न करने वाले X		तहसील गांव/नगर/वार्ड का नाम
Total Main Workers		Cultivators		Agricultural Labourers		Household Industry		Other Workers		Marginal Workers		Non-Workers		Name of Tahsil/Village/ Town/Ward
पु. M.	स्त्री F.	पु. M.	स्त्री F.	पु. M.	स्त्री F.	पु. M	स्त्री F.	पु. M	स्त्री F.	पु. M.	स्त्री F.	पु. M	स्त्री F.	
15	16	17	18	19	20	21	22	23	24	25	26	17	28	2
112,400		60,430		34,789		2,696		14,485		1,251		88,923		Bemetara Tahsil 43/1
97,672		52,180		41,457		1,192		2,843		7,705		102 864		(Rural)
16	15	9	6	7	9	..	..	..	..	..	..	8	10	Baduwakapa
409	331	280	231	90	94	3	..	36	6	8	74	328	354	Kathautia
97	92	55	55	39	37	..	..	3	..	..	3	89	88	Udtala
225	156	108	57	94	97	1	..	22	2	1	5	195	248	Majgaon
220	99	110	39	75	60	5	..	30	..	2	37	212	315	Chhirha
61	64	44	45	15	17	..	2	2	..	..	..	48	55	Birampur
35	5	18	2	17	3	..	..	..	..	7	22	36	49	Damapur
73	30	60	25	10	5	..	..	3	..	2	25	58	105	Gorakhpur
98	80	51	35	38	43	..	..	9	2	..	1	83	87	Sonpuri
226	151	87	57	85	73	2	3	52	18	..	10	171	268	Nawagaon Kalan
174	147	64	57	75	75	..	..	35	15	2	17	106	158	Birsinghi
240	223	141	139	52	75	15	4	32	5	..	16	217	249	Nagpura
23	5	9	1	9	4	2	..	3	..	3	10	19	28	Nawagaon Khurd
89	60	54	33	24	27	2	..	9	..	5	20	111	121	Jangalpur
155	101	109	64	37	36	..	..	9	1	..	13	146	168	Gangpur
148	161	120	121	27	40	..	..	1	..	..	1	96	109	Baiharsari
77	67	50	46	26	21	..	..	1	..	..	..	57	50	Charghat
87	31	57	24	28	6	..	..	2	1	..	1	78	129	Sarangpur
35	43	32	42	2	1	..	..	1	..	..	..	30	29	Tarke
150	151	93	113	44	36	..	..	13	2	..	..	132	138	Sukhatal
124	63	90	38	26	24	..	..	8	1	..	2	111	169	Modhe
188	129	119	83	49	43	10	1	10	2	2	60	138	142	Chargawan
52	33	21	9	30	24	..	..	1	..	..	..	39	51	Amcho
335	268	159	113	90	137	..	..	86	18	2	39	303	362	Panchbhaiya
111	116	62	57	36	55	6	..	7	4	..	..	112	103	Madai
138	107	90	74	38	32	2	1	8	..	..	..	103	168	Lalpur
121	97	81	61	36	36	..	..	4	..	..	..	91	134	Karamtara
89	84	40	29	45	54	..	..	4	1	..	..	49	75	Sanakpat
63	53	25	18	19	34	8	..	11	1	..	..	49	60	Marjadpur
104	91	51	33	47	57	..	..	6	1	..	..	63	94	Baharbod
88	65	50	29	32	35	..	..	6	1	..	..	71	84	Pendri
49	44	38	33	11	11	..	..	..	..	..	..	30	37	Surungdahra
145	120	91	77	44	43	..	..	10	..	..	..	76	109	Kodwa
142	126	60	10	70	116	1	..	11	..	1	1	107	124	Janta
..	..	..	..	..	..	Uninhabited		..	..	..	..	..	..	Hudgaon
112	89	35	33	50	45	5	6	22	5	.	2	55	97	Gidhwa
543	375	114	70	160	231	51	34	218	40	8	5	496	651	Dadhi
28	34	18	22	9	12	..	..	1	..	..	..	28	36	Ghoreghat
90	91	60	66	25	24	..	..	5	1	..	..	74	71	Murki
93	87	49	46	33	39	..	..	11	2	..	..	77	81	Paraswara

स्थानीय कोड नम्बर Location Code No	तहसील/ गांव/नगर/ वार्ड का नाम Name of Tahsil/Village/ Town/Ward	गांव का क्षेत्रफल हेक्टर में नगर/वार्ड का वर्ग कि.मी. में Area of villages in hectares & of Town/ Ward in Kms	आबाद आवासीय मकानों की संख्या No. of occupied resi-dential houses	परिवारों की संख्या Number of house-holds	कुल जनसंख्या (बेघर और संस्थाओं में रहने वाले व्यक्तियों सहित) Total Population (including institutional and houseless Population)			अनुसूचित जाति Scheduled Castes		अनुसूचित जन-जाति Scheduled Tribes		साक्षर Literates	
					व्यक्ति P.	पु. M	स्त्री F.	पु. M.	स्त्री F.	पु M	स्त्री F.	पु. M	स्त्री F.
1	2	3	4	5	6	7	8	9	10	11	12	13	14
41	बिरमपुर	274.00	44	59	258	135	123	98	102	..	..	47	3
42	दमईडीह	225.00	70	72	374	179	195	..	..	4	2	47	6
43	देवगांव	286.00	69	77	420	205	215	9	5	4	2	83	22
44	डोकरबेला	176.00	15	18	92	49	43	8	7	..	..	13	6
45	अड़बंधा	210.00	22	29	178	81	97	23	28	..	.	29	31
46	बोहारडीह	216.00	44	53	231	112	119	2	2	67	65	28	9
47	कुरदा	241.00	80	91	471	250	221	22	13	91	77	129	33
48	ठेगाभाट	244.00	92	97	521	250	271	15	11	5	2	102	12
49	करमान	177.00	49	49	260	129	131	76	79	48	47	40	1
50	धोबनी खुर्द	105.00	26	26	195	99	96	.	..	10	14	17	4
51	झांकी	380.00	97	104	575	295	280	83	92	12	15	80	18
52	अमलीडीह	113.00	32	32	190	93	97	..	..	66	68	38	11
53	बोइरकचरा	243.00	85	85	447	218	229	14	11	102	96	92	30
54	बघुली कांपा	329.00	107	110	564	278	286	171	180	15	20	75	19
55	नेवसा	403.00	119	120	670	330	340	12	19	51	52	77	8
56	बाघुल	371.00	135	135	787	399	388	4	5	68	57	105	14
57	गोपाल भोयना	422.00	120	122	632	293	339	3	5	9	12	65	24
58	रिमा अमली	157 00	23	23	159	78	81	78	81	.	..	29	9
59	गनिया	276.00	108	108	696	337	359	15	10	..	..	87	11
60	तिलईपार	249.00	53	53	318	153	165	2	6	64	60	40	5
61	लालपुर	111.00	39	40	249	124	125	72	81	..	..	36	6
62	हरदी	237.00	59	59	328	163	165	80	85	..	..	67	23
63	गांगपुर	270 00	57	57	353	176	177	131	145	15	14	53	15
64	जोगीपुर	118.00	33	33	204	106	98	..	..	9	11	18	7
65	घोंठा	255 00	57	57	305	151	154	34	45	..	..	28	6
66	भिमपुरी	136.00	34	39	186	94	92	16	23	8	3	29	13
67	चकला कुन्डा	120.00	47	47	259	126	133	119	130	..	..	30	9
68	मुरकुटा	155.00	45	45	235	119	116	91	90	10	9	28	5
69	हरिहरपुर	108.00	12	12	70	30	40	27	34	..	..	2	..
70	धौराभाठा खुर्द	220.00	43	53	295	149	146	139	146	..	..	36	2
71	धौराभाठा कलां	175.00	30	34	200	103	97	84	90	..	..	27	4
72	दर्री	113.00	4	4	19	7	12	3	3	..	.	1	..
73	खाम्ही	253.00	84	101	582	279	303	..	..	6	8	48	16
74	लिटीपुर	106.00	28	33	179	88	91	8	9	14	14	13	10
75	परतापपुर	322 00	117	136	861	427	434	..	..	16	9	136	26
76	धोबनी कलां	323.00	67	87	515	236	279	232	273	..	.	81	19
77	बेलदहरा	162.00	13	15	90	44	46	34	33	..	..	21	9
78	घोघरा	705.00	200	200	987	474	513	109	123	..	..	146	37
79	मानिकपुर	419.00	116	116	622	302	320	56	62	18	15	64	18
80	रनबोड़	726.00	173	173	973	447	526	59	67	..	..	101	11

PRIMARY CENSUS ABSTRACT — Bemetara Tahsil

कुल मुख्य काम करने वाले (I–IX)		अन्य काम करने वाले Main Workers								सीमांतक कार्यकर्ता		काम न करने वाले		तहसील गांव/नगर/वार्ड का नाम
		कास्तकार		खेतिहर मजदूर		पारिवारिक उद्योग		अन्य काम करने वाले						
		I		II		V(a)		III, IV, V(b), VI VII, VIII & IX				X		
Total Main Workers		Cultivators		Agricultural Labourers		Household Industry		Other Workers		Marginal Workers		No -Workers		Name of Tahsil/Village/ Town/Ward
पु. M.	स्त्री F.	पु. M	स्त्री F.	पु. M	स्त्री F.	पु. M	स्त्री F.	पु. M	स्त्री F	पु. M.	स्त्री F.	पु M	स्त्री F	
15	16	17	18	19	20	21	22	23	24	25	26	17	28	2
74	64	38	26	32	38	..	..	4	..	..	..	61	59	Birampur
111	93	56	47	39	43	..	..	16	3	..	2	68	100	Damaidih
111	94	35	30	62	63	..	..	14	1	..	.	94	121	Deogaon
24	21	4	1	19	20	..	..	1	..	..	..	25	22	Dokarbela
47	34	25	18	15	16	..	..	7	..	..	..	34	63	Adbandha
75	63	20	13	47	48	..	..	8	2	..	..	37	56	Bohardih
139	123	72	71	49	52	7	..	11	..	..	..	111	98	Kurda
139	43	78	5	36	38	10	..	15	..	4	17	107	211	Thengabhat
70	67	29	29	39	37	..	1	2	..	..	..	59	64	Karman
55	41	34	22	18	19	..	..	3	..	..	1	44	54	Dhobni Khurd
146	149	68	69	76	80	..	..	2	..	..	..	149	131	Jhanki
47	36	17	11	27	25	..	..	3	..	..	9	46	52	Amlidih
122	103	42	28	68	73	3	1	9	1	..	..	96	126	Boirkachar
157	150	73	72	63	67	7	6	14	5	..	..	121	136	Badhuli Kanpa
183	134	80	61	85	73		..	18	..	5	41	142	165	Newsa
217	223	159	176	32	39	3	..	23	8	..	2	182	163	Baghul
171	178	96	91	49	75	7	5	19	7	..	..	122	161	Gopal Bhoina
44	47	34	38	9	9	..	..	1	..	..	2	34	32	Risa Amli
189	182	45	42	123	133	6	6	15	1	..	..	148	177	Ganiya
90	68	59	37	21	29	7	1	3	1	1	4	62	93	Tilaipar
58	53	50	45	5	7	1	..	2	1	..	11	66	61	Lalpur
82	57	46	22	25	35	2	..	9	..	..	36	81	72	Hardi
89	66	35	30	50	36	..	..	4	..	..	21	87	90	Gangpur
67	24	31	9	27	14	..	..	9	1	..	18	39	56	Jogipur
84	49	26	15	45	34	..	..	13	..	3	32	64	73	Ghontha
55	32	17	7	31	25		..	7	..	1	7	38	53	Bhimpuri
62	61	51	56	9	5	..	..	2	..	..	..	64	72	Chakla Kunda
64	61	51	52	11	9	..	..	2	..	..	..	55	55	Murkuta
22	22	20	17	2	5	..	..	..	..	..	..	8	18	Hariharpur
82	85	73	78	9	7	..	..	..	..	..	..	67	61	Dhaurabhatha Khurd
55	61	31	34	24	26	..	..	..	1	..	..	48	36	Dhaurabhatha Kaland
4	5	1	1	2	4	..	..	1	..	..	..	3	7	Darri
161	133	101	77	51	56	..	..	9	..	..	..	118	170	Khamhi
53	51	29	32	17	18	1	..	6	1	..	..	35	40	Litipur
202	81	139	51	43	30	1	..	19	..	..	138	225	215	Partappur
122	132	88	100	28	32	..	..	6	..	..	1	114	146	Dhobni Kalan
23	13	20	10	1	3	..	..	2	..	1	3	20	30	Beldahra
237	207	143	127	50	78	6	..	38	2	8	17	229	289	Ghoghra
169	157	130	134	23	21	1	..	15	2	..	..	133	163	Manikpur
291	283	251	255	28	27	3	1	9	..	..	4	156	239	Ranbod

स्थानीय कोड नम्बर Location Code No	तहसील/ गांव/नगर/ वार्ड का नाम Name of Tahsil/Village/ Town/Ward	गांव का क्षेत्रफल हेक्टर में नगर/वार्ड का वर्ग कि.मी में Area of villages in hectares & of Town/ Ward in Kms	आबाद आवासीय मकानों की संख्या No. of occupied resi-dential houses	परिवारों की संख्या Number of house-holds	कुल जनसंख्या (बेघर और संस्थाओं में रहने वाले व्यक्तियों सहित) Total Population (including institutional and houseless Population)			अनुसूचित जाति Scheduled Castes		अनुसूचित जन-जाति Scheduled Tribes		साक्षर Literates	
					व्यक्ति P.	पु. M.	स्त्री F.	पु. M.	स्त्री F.	पु M	स्त्री F.	पु. M	स्त्री F
1	2	3	4	5	6	7	8	9	10	11	12	13	14
81	खपरी (रनबोड़)	200.00	44	44	234	116	118	115	118	..	..	7	..
82	झाल	928.00	225	258	1,448	722	727	210	210	11	5	162	20
83	धरमपुरा	116.00	29	30	211	111	100	38	38		..	23	3
84	नवलपुर (नवागढ़)	228.00	52	52	256	118	138	54	58	39	49	39	7
85	साल्हेघोरी	191.00	27	40	217	98	119	98	119	..	..	25	..
86	मदनपुर	186.00	53	53	342	166	176	163	173	..	..	66	12
87	भैंसामुड़ा	287.00	44	51	256	124	132	117	121	..	..	28	7
88	कौड़िया	232.00	46	50	266	123	143	109	129	..	..	35	15
89	गाड़ामोर	389.00	74	81	457	228	229	95	108	..	..	82	23
90	सुरहो कापा	57.00	..	..	.	वीरान	..	..	..	..	..	..	..
91	अतरगवा	227.00	53	63	376	191	185	101	107	..	..	40	3
92	मोतिमपुर	350.00	83	83	424	208	216	144	141	28	35	60	11
93	मोहतरा	560.00	158	167	901	434	467	10	11	..	..	109	28
94	बोरतरा	497.00	128	128	827	399	428	14	12	..	..	108	12
95	बैजलपुर (नवागढ़)	101.00	19	19	96	46	50	46	50	..	..	13	10
96	लालपुर	176.00	25	25	129	63	66	56	62	..	..	22	3
97	हरमुड़ी	391.00	97	97	569	271	298	10	15	..	.	83	12
98	मुरता	942 00	326	327	1,686	844	842	33	35	..	..	230	43
99	दौनाडीह	87 00	42	47	349	172	177	61	69	..	..	40	3
100	मरूवाडीह	43.00	..	..	..	वीरान	..	..	..	..	.	..	..
101	नवागढ़	1,622.00	821	859	4,565	2,321	2,244	422	438	77	81	1,079	437
102	टूरासेमरिया	259.00	44	46	337	156	181	76	93	9	11	42	7
103	तोरा	355.00	139	139	797	379	418	41	56	49	54	85	20
104	मानपुर	345.00	77	78	412	210	202	134	144	1	3	64	16
105	समेसर	160.00	69	69	360	174	186	28	30	43	40	43	11
106	खपरी (नवागढ)	184.00	64	65	363	167	196	138	151	4	15	57	7
107	बरबसपुर	304.00	84	85	540	262	278	37	48	8	10	62	3
108	नगधा	132.00	19	19	111	58	53	21	21	..	..	12	..
109	अंधियार खोर	396.00	153	155	914	452	462	10	10	39	38	257	77
110	नांदल	378.00	145	161	952	464	488	9	15	5	4	136	23
111	जेवरा	404.00	86	98	492	245	247	104	110	6	7	80	15
112	हथमुड़ी	46.00	..	.	..	वीरान	..	..	..	..	..	..	..
113	देवरी	257.00	48	50	354	173	181	34	42	20	15	47	5
114	घठोली	166.00	48	49	292	140	152	3	1	38	35	34	8
115	खरहरी	186.00	49	50	233	121	112	104	110	..	..	37	6
116	भालूपान	100.00	24	27	152	78	74	65	72	..	..	18	1
117	गोपालपुर	310.00	36	51	237	120	117	77	74	12	14	24	2
118	मखखनपुर	303.00	79	81	422	205	217	58	67	30	34	8	5
119	छीतापार	162.00	31	34	202	106	96	89	93	..	..	24	5
120	छेरकापूर	144.00	25	27	161	78	83	26	23	7	8	19	7

PRIMARY CENSUS ABSTRACT

Bemetara Tahsil

कुल मुख्य काम करने वाले (I-IX) Total Main Workers		अन्य काम करने वाले Main Workers: कास्तकार I Cultivators		खेतिहर मजदूर II Agricultural Labourers		पारिवारिक उद्योग V(a) Household Industry		अन्य काम करने वाले III, IV, V(b), VI, VII, VIII & IX Other Workers		सीमांतक कार्यकर्ता Marginal Workers		काम न करने वाले X Non-Workers		तहसील गांव/नगर/वार्ड का नाम Name of Tahsil/Village/Town/Ward
पु. M.	स्त्री F.	पु. M	स्त्री F.	पु. M.	स्त्री F.	पु. M.	स्त्री F.	पु. M	स्त्री F.	पु. M.	स्त्री F.	पु. M	स्त्री F	
15	16	17	18	19	20	21	22	23	24	25	26	17	23	2
71	64	69	60	1	4	..	..	1	..	..	..	45	54	Khapri (Ranbod)
414	419	282	318	97	100	2	..	33	1	4	19	304	289	Jhai
52	34	48	24	1	10	1	..	2	..	..	..	59	66	Dharampura
62	59	57	56	1	3	1	..	3	..	..	..	56	79	Nawalpur (Nawagarh)
60	67	46	54	12	13	..	..	2	..	..	2	38	50	Salheghori
95	101	51	36	41	65	..	..	3	..	..	1	71	74	Madanpur
68	72	61	50	6	22	..	..	1	..	..	..	56	60	Bhaisamuda
61	60	40	25	16	35	..	..	5	..	..	..	62	83	Kaudiya
123	112	81	74	24	38	1	..	17	..	..	3	105	114	Gadamore
.	..	..	..	..	..	.	Uninhabited	..		..	..	..	..	Surhi Kapa
105	7	95	4	7	3	..	..	3	..	..	65	86	113	Atargawan
118	108	54	43	59	65	..	..	5	..	..	..	90	108	Motimpur
248	154	160	112	48	40	2	..	28	2	..	85	196	228	Mohtara
235	227	183	168	26	56	13	2	13	1	1	..	163	201	Bortara
24	28	3	2	21	26	..	..	..	..	..	..	22	22	Baijalpur(Nawagarh)
40	42	10	14	29	28	..	..	1	..	..	..	23	24	Lalpur
142	149	97	102	39	47	2	..	4	..	..	..	129	149	Harmudi
466	382	303	245	121	132	23	2	19	3	..	8	378	452	Murta
91	79	34	17	56	62	..	..	1	.	..	..	81	98	Daunadih
..	..	..	..	..	..	..	Uninhabited	..		..	..	..	..	Maruwadih
1,165	759	368	223	339	448	76	29	382	59	5	37	1,151	1,448	Nawagarh
81	66	60	39	18	27	..	..	3	..	..	1	75	114	Turasemariya
233	217	142	111	74	101	5	2	12	3	..	..	146	201	Tora
113	90	48	47	54	43	..	...	11	..	..	4	97	108	Manpur
94	75	34	24	33	47	4	3	23	1	1	4	79	107	Samesar
92	92	64	68	23	24	..	..	5	..	..	..	75	104	Khapri (Nawagarh)
153	136	86	66	45	68	10	1	12	1	10	21	99	121	Barbaspur
25	29	11	13	10	16	..	..	4	..	2	5	31	19	Nagdha
239	135	161	94	41	38	2	1	35	2	11	65	202	262	Andhiyarkhor
257	233	125	118	96	114	1	..	35	1	1	..	206	255	Nandal
147	155	99	112	41	43	1	..	6	..	..	..	98	92	Jeora
..	..	..	..	..	..	..	Uninhabited	..		..	..	...	..	Hathmudi
94	112	68	85	18	21	..	..	8	6	..	..	79	69	Deori
74	79	46	49	23	27	..	..	5	3	..	..	66	73	Ghatholi
63	64	35	36	26	28	..	..	2	..	..	..	58	48	Kharhari
40	40	27	26	12	14	..	..	1	..	..	8	38	26	Bhalupan
65	74	41	50	12	21	..	..	12	3	..	..	55	43	Gopalpur
129	77	81	54	40	23	1	..	7	..	..	65	76	75	Makkhanpur
57	56	39	35	18	21	..	..	..	..	..	..	49	40	Chhitapar
46	41	22	26	22	15	..	..	2	..	..	..	32	42	Chherkapur

बेमेतरा तहसील

जनगणना का प्राथमिक सारांश

स्थानीय कोड नम्बर / Location Code No	तहसील/गांव/नगर/वार्ड का नाम / Name of Tahsil/Village/Town/Ward	गांव का क्षेत्रफल हेक्टर में नगर/वार्ड का वर्ग कि.मी. में / Area of villages in hectares & of Town/Ward in Kms	आबाद आवासीय मकानों की संख्या / No. of occupied residential houses	परिवारों की संख्या / Number of households	कुल जनसंख्या (बेघर और संस्थाओं में रहने वाले व्यक्तियों सहित) / Total Population (including institutional and houseless Population)			अनुसूचित जाति / Scheduled Castes		अनुसूचित जन-जाति / Scheduled Tribes		साक्षर / Literates	
					व्यक्ति P.	पु. M.	स्त्री F.	पु. M.	स्त्री F.	पु. M.	स्त्री F.	पु. M	स्त्री F.
1	2	3	4	5	6	7	8	9	10	11	12	13	14
121	खैरी	393.00	83	97	533	260	273	74	78	9	10	54	4
122	जूनाडांडू	237.00	63	63	303	146	157	104	107	..	..	40	4
123	सिवनी	202 00	70	72	386	196	190	92	100	4	2	40	5
124	नवागाँव	149.00	15	15	72	39	33	29	16	..	.	7	4
125	हटहाडांडू	414.00	82	104	541	258	283	153	173	21	17	78	14
126	बोटेपार	38.00	..	..	..	बीरान	..	..	..	..	..	..	..
127	कामता	537.00	117	117	733	368	365	32	36	1	3	189	61
128	कवरा कांपा	396.00	101	101	542	256	286	24	24	..	..	92	27
129	नवागांव	224.00	55	55	325	159	166	..	..	6	12	71	21
130	ढनढनी	338.00	84	89	437	220	217	..	..	..	..	76	18
131	मूरकुटा	321.00	62	62	486	264	222	38	37	..	..	86	14
132	जेवरा	322.00	70	90	517	257	260	32	33	3	4	84	19
133	पेंडरी	770.00	174	211	1,116	539	577	166	187	..	..	176	23
134	अंधियार खोर	399.00	85	109	578	290	288	45	47	..	..	114	27
135	गोढ़ी कलाँ	327.00	85	96	533	280	253	..	..	..	.	131	27
136	खटई	333.00	79	100	528	261	267	113	102	..	..	94	14
137	गोढ़ी खुर्द	220.00	58	63	380	194	186	2	1	..	..	63	12
138	जैतपुरी	333 00	95	108	545	265	280	31	26	..	..	93	11
139	बेलटुकरी	342.00	97	107	623	318	305	82	82	..	..	105	22
140	धनौरा	399.00	86	101	541	260	281	46	51	4	5	101	27
141	मनियारी	371.00	98	106	572	271	301	45	53	..	..	81	15
142	टिगाली जेवरा	143.00	29	31	140	68	72	28	24	..	..	26	27
143	कंवर जेवरा	177.00	41	53	347	168	179	..	..	12	19	77	21
144	भदौरा	192.00	34	42	195	95	100	93	96	..	..	28	4
145	नेउर	282.00	66	78	389	191	198	78	85	..	..	69	14
146	रूसे	217.00	58	58	334	162	172	..	..	..	..	41	5
147	तारेगाँव	214.00	54	54	258	134	124	20	19	1	1	9	1
148	कुरुवा	182.00	50	50	248	108	140	78	106	..	..	14	3
149	मेड़की	328.00	87	87	469	241	228	72	66	..	..	67	15
150	दयालपुर	272.00	59	65	421	214	207	16	19	6	8	51	1
151	बहरवोड़	319.00	59	60	356	175	181	101	105	..	..	44	9
152	नवागांव	195.00	40	40	281	125	156	122	152	..	..	42	7
153	कुंवा	342.00	113	116	564	284	280	..	..	61	66	72	18
154	कटई	634.00	201	203	979	488	491	48	65	..	..	142	39
155	मुंगवाय	188.00	58	61	285	146	139	34	29	..	..	48	15
156	बुचीपुर	171.00	48	49	271	139	132	..	.	4	4	47	12
157	घोघरारी	261.00	52	52	254	109	145	12	11	9	12	38	24
158	सेनगांव	37.00	7	7	36	19	17	..	..	..	..	3	..
159	भद्राली	423.00	87	87	426	206	220	67	79	11	15	34	10
160	पिरैया	145.00	56	56	281	139	142	..	..	25	20	34	8

PRIMARY CENSUS ABSTRACT — Bemetara Tahsil

कुल मुख्य काम करने वाले (I–IX) Total Main Workers		काश्तकार I Cultivators		खेतिहर मजदूर II Agricultural Labourers		पारिवारिक उद्योग V(a) Household Industry		अन्य काम करने वाले III, IV, V(b), VI VII, VIII & IX Other Workers		सीमांतक कार्यकर्ता Marginal Workers		काम न करने वाले X Non-Workers		तहसील गांव/नगर/वार्ड का नाम Name of Tahsil/Village/Town/Ward
पु. M.	स्त्री F.	पु. M	स्त्री F.	पु. M.	स्त्री F.	पु. M	स्त्री F.	पु. M	स्त्री F.	पु. M.	स्त्री F.	पु M	स्त्री F.	
15	16	17	18	19	20	21	22	23	24	25	26	17	28	2
152	109	96	59	47	47	..	..	9	3	2	61	106	103	Khairi
73	81	55	45	14	32	2	3	2	1	..	..	73	76	Junadandu
107	94	41	30	30	52	2	..	34	12	..	..	89	96	Seoni
23	16	14	5	7	11	..	..	2	..	..	..	16	17	Nawagaon
148	140	64	56	54	64	12	12	18	8	..	..	110	143	Hathadand
..	..	..	..	..	Uninhabited		..	..	..	..	..	..	..	Botepar
188	164	92	70	74	93	..	..	22	1	..	2	180	199	Kamta
161	122	96	65	51	57	..	..	14	..	..	8	95	156	Kawra Kanpa
96	73	62	37	29	36	..	..	5	..	..	3	63	90	Nawagaon
122	112	57	44	51	63	7	5	7	..	..	..	98	105	Dhandhani
134	130	62	59	69	71	..	..	3	..	..	..	130	92	Murkuta
157	69	71	33	57	30	3	..	26	6	3	69	97	122	Jeora
312	128	225	92	52	33	10	1	25	2	3	172	224	277	Pendri
165	89	101	56	45	33	1	..	18	..	1	61	124	138	Andhiyar Khore
155	58	83	20	38	30	2	..	32	8	4	69	121	126	Godhi Kalan
157	146	56	58	87	87	3	..	11	1	1	4	103	117	Khatai
112	53	50	24	44	29	..	..	18	..	..	37	82	96	Godhi Khurd
168	54	114	32	34	20	1	..	19	2	..	92	97	134	Jaitpuri
180	26	147	17	10	8	1	..	22	1	4	116	134	163	Beltukri
157	122	94	59	46	61	.	..	17	2	..	10	103	149	Dhanaura
163	133	92	84	61	48	..	..	10	1	..	27	108	141	Ganiyari
28	85	15	10	9	15	1	..	3	..	3	2	37	45	Tingali Jeora
92	73	51	6	27	67	4	..	10	..	1	5	75	101	Kawar Jeora
55	54	33	34	21	20	..	..	1	..	..	..	40	46	Bhadaura
106	105	81	63	19	42	..	..	6	..	..	1	85	92	Neur
92	102	60	74	19	28	1	..	12	..	..	..	70	70	Ruse
75	62	33	19	41	43	..	..	1	..	..	..	59	62	Taregaon
58	71	50	61	5	9	..	..	3	1	..	..	50	69	Kuruwan
123	119	73	82	31	33	5	3	14	1	4	..	114	109	Medki
127	103	108	89	10	14	..	..	9	..	5	11	82	93	Dayalpur
85	100	63	81	17	19	..	..	5	..	7	6	83	75	Baharbod
56	83	49	72	4	10	..	..	3	1	1	1	68	72	Nawagaon
175	162	79	63	74	97	..	..	22	2	3	4	106	114	Kunwa
279	245	204	175	35	61	4	3	36	6	4	17	205	229	Katai
80	61	50	35	24	26	1	..	5	..	..	1	66	77	Mungway
70	55	48	40	15	14	1	..	6	1	1	16	68	61	Buchipur
65	60	28	13	26	44	2	..	9	3	..	4	44	81	Ghoghrali
13	12	3	2	10	10	..	..	..	..	..	..	6	5	Sengaon
110	64	52	21	52	43	2	..	4	..	..	..	96	156	Bhadrali
74	69	47	42	22	27	..	..	5	..	..	..	65	73	Piraiya

स्थानीय कोड नम्बर / Location Code No.	तहसील/गाँव/नगर/वार्ड का नाम / Name of Tahsil/Village/Town/Ward	गाँव का क्षेत्रफल हेक्टर में नगर/वार्ड का वर्ग कि.मी. में / Area of villages in hectares & of Town/Ward in Kms	आबाद आवासीय मकानों की संख्या / No. of occupied residential houses	परिवारों की संख्या / Number of households	कुल जनसंख्या (बेघर और संस्थाओं में रहने वाले व्यक्तियों सहित) Total Population (including institutional and houseless Population)			अनुसूचित जाति Scheduled Castes		अनुसूचित जन-जाति Scheduled Tribes		साक्षर Literates	
					व्यक्ति P.	पु. M.	स्त्री F.	पु. M.	स्त्री F.	पु M.	स्त्री F.	पु. M	स्त्री F.
1	2	3	4	5	6	7	8	9	10	11	12	13	14
161	खपरी	188 .00	61	61	296	141	155	41	46	23	28	55	7
162	केशला	270.00	85	85	526	258	268	41	38	27	20	65	28
163	केशतरा	189.00	50	50	298	155	143	10	5	..	..	69	16
164	खपरी	213.00	63	65	349	176	173	27	28	1	2	73	11
165	बदनारा	653.00	213	213	1,129	548	581	43	48	17	18	206	53
166	मरदेही	144.00	51	51	244	119	125	67	72	13	12	14	..
167	मजगाँव	24.00	..	..	..	वीरान	..	..	..	..	..	..	..
168	बोरदेही	216.00	39	39	213	115	98	89	75	5	5	11	..
169	चमारी	198.00	41	41	234	104	130	..	..	..	..	25	6
170	मुरेठी	99.00	3	3	16	13	3	..	..	..	..	7	2
171	सम्बलपुर	503.00	238	241	1,397	693	704	209	213	31	28	327	118
172	पटना कांपा	279.00	33	33	202	109	93	76	78	..	..	38	11
173	अमोरा	617.00	140	142	887	455	432	26	30	26	27	131	25
174	खेड़ा	709.00	256	256	1,495	756	739	134	149	..	..	292	67
175	चाकापेन्ड्रा	197.00	65	65	259	127	132	63	62	..	..	52	12
176	रमपुरा	273.00	48	48	310	152	158	..	..	..	..	61	24
177	तेंदुवा	429.00	211	211	1,047	508	539	27	22	..	..	162	27
178	बोटेबोड़	436.00	75	76	410	206	204	.	..	1	..	82	15
179	मुड़पार	424 00	99	99	566	284	282	256	268	..	..	65	22
180	जुनवानी कलाँ	347.00	69	69	347	174	173	117	128	20	15	59	13
181	जुनवानी खुर्द	193.00	12	12	60	28	32	7	10	1	..	3	4
182	बेवरा	555.00	103	103	580	306	274	19	15	14	8	102	14
183	झिलगा	509.00	101	102	500	244	256	83	95	9	5	55	19
184	पुटपुरा	651 00	164	164	779	412	367	28	28	30	18	36	30
185	मोनपुरी	107.00	64	64	319	158	161	5	6	..	..	45	9
186	बुदेला	420.00	105	105	600	305	295	43	45	..	..	105	24
187	बिनैका	256.00	103	103	536	259	277	..	..	..	..	74	8
188	घोरहा	533.00	147	147	862	431	431	..	..	..	..	164	26
189	मेहना	419.00	132	133	675	330	345	86	102	17	25	130	31
190	मनोधरपुर	122.00	28	28	175	88	87	5	5	..	..	36	4
191	करही कांपा	89.00	17	17	110	55	55	49	47	2	2	13	2
192	गोहरा	83.00	22	22	124	62	62	..	..	16	11	25	7
193	सिंघवा	569.00	151	151	750	374	376	112	112	24	28	155	27
194	बंदेली	321.00	68	69	330	165	165	54	53	1	1	69	21
195	नगरा	537.00	175	175	814	389	425	51	55	27	34	199	44
196	लालपुर	264.00	96	96	448	216	232	..	..	94	100	99	26
197	परसदा	597.00	114	116	647	309	338	69	79	43	45	133	25
198	दोहरा	414.00	80	80	487	232	255	55	50	52	72	88	39
199	मांगे	1,365.00	473	474	2,607	1,295	1,312	422	460	62	65	507	211
200	भिलौनी	563.00	160	161	869	404	465	7	1	7	13	172	37

PRIMARY CENSUS ABSTRACT

Bemetara Tahsil

कुल मुख्य काम करने वाले (I-IX) Total Main Workers		कास्तकार I Cultivators		खेतिहर मजदूर II Agricultural Labourers		पारिवारिक उद्योग V(a) Household Industry		अन्य काम करने वाले III, IV, V(b), VI VII, VIII & IX Other Workers		सीमांतक कार्यकर्ता Marginal Workers		काम न करने वाले X Non-Workers		तहसील गांव/नगर/वार्ड का नाम Name of Tahsil/Village/Town/Ward
पु. M.	स्त्री F.	पु. M	स्त्री F.	पु. M.	स्त्री F.	पु. M	स्त्री F.	पु. M	स्त्री F.	पु. M.	स्त्री F.	पु M	स्त्री F.	
15	16	17	18	19	20	21	22	23	24	25	26	17	28	2
80	92	62	61	17	31	1	.	..	..	..	..	61	63	Khapri
133	41	52	12	56	24	1	..	24	5	9	76	116	151	Keshla
90	74	65	53	16	21	..	..	9	..	..	..	65	69	Keshtara
97	58	73	44	16	14	..	..	8	..	..	..	79	115	Khapri
304	281	167	160	87	117	12	3	38	1	..	13	244	287	Badnara
67	41	56	37	8	4	..	..	3	..	3	22	49	62	Mardehi
..	..	..	..	..	Uninhabited	..	..	..	..	..	..	..	..	Majgaon
67	47	57	36	9	11	..	..	1	..	5	11	43	40	Bordehi
61	64	48	48	9	15	..	..	4	1	..	1	43	65	Chamari
6	1	1	..	2	1	..	..	3	..	..	..	7	2	Murethi
382	302	156	120	133	171	14	3	79	8	1	6	310	396	Sambalpur
92	46	17	2	39	44	..	.	6	..	..	..	47	47	Patna Kanpa
267	174	208	133	42	41	..	..	17	..	..	..	188	258	Amora
429	189	270	115	105	73	4	..	50	1	6	199	321	351	Khedha
62	59	35	41	17	17	..	..	10	1	..	9	65	64	Chakapendra
88	74	37	32	47	42	1	..	3	..	..	..	64	84	Rampura
288	262	187	169	85	92	7	..	9	1	4	7	216	270	Tenduwa
120	93	62	39	55	54	..	..	3	..	3	2	83	109	Botebod
146	111	56	35	83	76	1	..	6	..	..	..	138	171	Mudpar
104	96	73	65	23	29	1	..	7	2	1	11	69	66	Junwani Kalan
20	16	5	10	11	6	..	..	4	..	..	..	8	16	Junwani Khurd
187	133	80	49	87	80	1	..	19	4	1	1	118	140	Beora
144	132	53	46	78	86	2	..	11	..	..	4	100	120	Jhilga
233	200	122	93	76	105	2	..	33	2	..	..	179	167	Putpura
77	69	44	46	21	23	..	..	12	..	6	24	75	68	Sonpuri
169	134	74	60	83	74	2	..	10	..	..	1	136	160	Bundela
138	126	66	62	70	64	..	..	2	..	..	..	121	151	Binaika
245	225	116	100	122	125	..	..	7	..	..	1	186	205	Ghorha
181	170	89	97	69	69	2	2	21	2	1	..	148	175	Mehna
52	46	25	31	26	15	..	..	1	..	1	..	35	41	Manodharpur
29	32	11	14	16	18	..	..	2	..	..	..	26	23	Karhi Kanpa
35	31	22	23	12	8	..	..	1	..	..	2	27	29	Rohra
215	159	172	140	22	18	1	..	20	1	..	7	159	210	Gidhwa
98	83	89	77	6	6	..	..	3	..	..	..	67	82	Bundeli
216	152	78	46	105	102	3	1	30	3	1	82	172	191	Nagdha
118	104	69	64	26	39	2	..	21	1	..	17	98	111	Lalpur
171	176	86	86	54	88	3	1	28	1	..	3	138	159	Parsada
123	81	40	17	63	63	..	..	20	1	..	32	109	142	Dohatra
694	555	384	309	84	221	14	15	122	10	..	1	601	756	Maro
236	241	132	140	70	90	2	..	32	11	1	4	167	220	Bhilauni

स्थानीय कोड नम्बर Location Code No.	तहसील/गाँव/नगर/वार्ड का नाम Name of Tahsil/Village/Town/Ward	क्षेत्र का क्षेत्रफल हेक्टर में नगर/वार्ड का वर्ग कि.मी. में Area of villages in hectares & of Town/Ward in Km²	आवाद आवासीय मकानों की संख्या No. of occupied residential houses	परिवारों की संख्या Number of households	कुल जनसंख्या (बेघर और संस्थाओं में रहने वाले व्यक्तियों सहित) Total Population (including institutional and houseless Population)			अनुसूचित जाति Scheduled Castes		अनुसूचित जन-जाति Scheduled Tribes		साक्षर Literates	
					व्यक्ति P.	पु. M.	स्त्री F.	पु. M.	स्त्री F.	पु M.	स्त्री F.	पु. M	स्त्री F.
1	2	3	4	5	6	7	8	9	10	11	12	13	14
201	झुलना	411.00	174	175	782	379	403	47	53	2	3	162	49
202	चक्रवाय	391.00	149	149	774	382	392	250	272	4	2	181	38
203	गुंजेरा	423.00	145	163	873	439	434	90	115	17	16	164	45
204	भोपसरा	404 00	109	109	646	321	325	91	91	..	..	95	11
205	दर्री	295.00	105	105	492	250	242	149	154	..	..	95	38
206	मनोघरपुर	235.00	46	46	225	111	114	90	95	..	..	44	13
207	मोहलाइन	259.00	75	77	468	231	237	45	42	1	..	117	54
208	नारायणपुर	525.00	195	195	978	489	489	46	50	52	43	105	31
209	तेंदूभाठा	124 00	28	28	184	90	94	..	..	..	..	28	15
210	नवागाँव	249.00	101	101	522	253	269	58	70	12	8	84	27
211	अमलडीहा	500.00	133	134	610	303	307	15	21	87	86	135	26
212	टेमरी	902 00	391	393	2,064	1,041	1,023	323	327	5	2	551	530
213	दुधिया	172.00	51	51	238	105	133	40	58	2	2	33	4
214	टोहड़ी	494.00	170	170	913	431	482	6	10	23	31	135	19
215	लोहडगिया	293.00	61	61	303	152	151	89	82	..	..	54	11
216	चिचोली	416 00	135	142	674	315	359	39	49	44	39	130	27
217	अकोली	275.00	95	95	522	259	263	70	70	6	5	70	11
218	करमसेन	361.00	110	110	503	244	259	25	21	4	5	79	16
219	किरता	354 00	89	89	393	210	183	2	2	2	3	69	24
220	घुरसेना	849.00	253	266	1,342	675	667	156	173	6	3	271	104
221	मुर्री	376 00	130	130	675	318	357	67	54	2	2	166	44
222	खैरा	258.00	24	28	147	74	73	20	12	..	..	21	5
223	कातलबोड	197.00	50	50	312	146	166	70	92	..	..	46	10
224	मुरकुटा	467.00	144	144	782	388	394	136	149	53	43	140	25
225	एरमणाही	567.00	155	157	819	402	417	42	50	2	2	176	56
226	डोंबा	214.00	52	52	272	130	142	61	63	..	..	42	16
227	डगनिया	160 00	57	57	248	127	121	..	..	..	..	22	7
228	पौसरी	293.00	80	80	396	202	194	..	..	3	3	86	11
229	भीखमपुर	153 00	43	43	247	116	131	72	84	..	..	35	5
230	कान्हरपुर	138 00	22	22	115	54	61	43	50	..	..	12	4
231	कुंवरा	835 00	322	323	1,565	775	790	322	317	44	31	264	92
232	इटई	263.00	71	72	398	201	197	12	18	14	8	96	31
233	मलदा	521.00	232	232	1,077	507	570	58	59	8	11	164	33
234	धोबघट्टी	174 00	104	104	515	241	274	67	82	..	..	89	7
235	मगरघटा	519.00	203	203	1,166	578	588	89	100	36	39	121	20
236	गहसटा	35.00	..	..	..	वीरान	..	..	..	..	..	..	..
237	सेमरिया	171.00	76	76	343	175	168	71	69	2	5	49	6
238	तरपोंगो	586.00	184	185	978	467	511	39	29	38	42	101	24
239	अहार	301.00	59	59	286	144	142	16	12	4	4	30	6
240	नांदघाट	317.00	240	243	1,097	556	541	69	74	34	30	174	78

PRIMARY CENSUS ABSTRACT — Bemetara Tahsil

अन्य काम करने वाले Main Workers														
कुल मुख्य काम करने वाले (I–IX)		काश्तकार I		खेतिहर मजदूर II		पारिवारिक उद्योग V(a)		अन्य काम करने वाले III, IV, V(b), VI VII, VIII & IX		सीमांतक कार्यकर्ता		काम न करने वाले X		तहसील पाँव/नगर/वार्ड का नाम
Total Main Workers		Cultivators		Agricultural Labourers		Household Industry		Other Workers		Marginal Workers		Non-Workers		Name of Tahsil/Village/ Town/Ward
पु. M.	स्त्री F.	पु. M.	स्त्री F.	पु. M.	स्त्री F.	पु. M.	स्त्री F.	पु. M.	स्त्री F.	पु. M.	स्त्री F.	पु. M.	स्त्री F.	
15	16	17	18	19	20	21	22	23	24	25	26	17	28	2
198	106	131	52	41	47	9	5	17	2	..	20	181	277	Jhulna
217	160	137	86	61	74	3	..	11	..	2	25	168	207	Chakraway
228	133	116	42	60	87	3	..	49	4	6	75	205	226	Gunjera
145	135	102	95	33	37	..	2	10	1	1	2	175	188	Bhopsara
101	104	55	55	32	44	..	..	14	5	24	11	125	127	Darri
61	51	46	46	11	5	..	..	4	..	..	..	50	63	Manodharpur
109	108	59	54	29	47	..	..	21	7	1	..	121	129	Mohlain
255	235	151	107	76	128	..	..	28	..	..	2	234	252	Narayanpur
51	49	47	44	2	4	..	..	2	1	..	1	39	44	Tendubhatha
135	129	103	105	17	22	9	2	6	..	1	19	117	121	Nawagaon
175	173	134	113	26	54	4	3	11	3	..	..	128	134	Amaldiha
565	543	241	284	159	220	40	26	125	13	..	4	476	476	Temri
63	77	52	56	9	21	..	..	2	..	..	..	42	56	Dudhiya
229	281	137	171	60	98	10	8	22	4	..	1	202	200	Tohadi
76	80	66	64	4	16	2	..	4	..	..	1	76	70	Lohadgiya
173	193	101	132	44	59	3	..	25	2	..	..	142	166	Chicholi
134	143	82	67	25	63	..	..	27	13	..	..	125	120	Akoli
118	135	75	85	25	46	1	..	17	4	..	..	126	124	Karamsen
121	93	60	55	25	25	5	2	31	11	..	4	89	86	Kirta
359	341	148	42	170	290	20	7	21	2	..	10	316	316	Ghursena
157	90	100	39	31	40	1	4	25	7	24	123	137	144	Murra
43	35	27	18	12	17	..	..	4	..	..	..	31	38	Khaira
80	53	47	28	28	25	..	..	5	..	..	..	66	113	Katalbod
209	173	111	104	70	68	1	..	27	1	..	..	179	221	Murkuta
225	204	154	147	52	56	2	1	17	..	..	1	177	212	Eramshahi
63	28	41	19	8	8	..	1	14	..	..	32	67	82	Dhaba
71	63	38	40	23	22	..	..	10	1	..	..	56	58	Daganiya
102	56	58	35	22	20	2	..	20	1	11	49	89	89	Paunsari
60	74	45	47	13	25	..	..	2	2	..	..	56	57	Bhikhampur
32	36	17	22	13	14	..	..	2	..	..	..	22	25	Kanharpur
430	364	219	197	114	152	9	..	88	15	7	61	338	365	Kunwara
105	85	79	67	4	10	16	8	6	..	1	9	95	103	Itai
300	314	191	167	67	119	22	25	20	3	3	14	204	242	Malda
124	154	93	118	11	21	9	9	11	6	6	3	111	117	Dhobghatti
334	316	175	153	115	152	10	2	34	9	5	13	239	259	Magarghata
..	..	..	..	..	..	..	Uninhabited		..	..	..	..	..	Gahgata
98	101	44	43	41	52	2	2	11	4	2	2	75	65	Semariya
281	140	206	104	38	34	3	..	34	2	4	134	182	237	Tarpongi
76	74	54	58	10	16	..	..	12	..	..	..	68	68	Adar
329	38	61	8	52	12	3	..	213	18	4	236	223	267	Nandghat

स्थानीय कोड नम्बर Location Code No.	तहसील/गाँव/नगर/वार्ड का नाम Name of Tahsil/Village/Town/Ward	वार्ड का क्षेत्रफल हेक्टर में नगर/वार्ड का वर्ग कि.मी. में Area of villages in hectares & of Town/Ward in Kms	आबाद आवासीय मकानों की संख्या No. of occupied residential houses	परिवारों की संख्या Number of households	कुल जनसंख्या (बेघर और संस्थाओं में रहने वाले व्यक्तियों सहित) Total Population (including institutional and houseless Population) व्यक्ति P.	पु. M.	स्त्री F.	अनुसूचित जाति Scheduled Castes पु. M.	स्त्री F.	अनुसूचित जन-जाति Scheduled Tribes पु. M.	स्त्री F.	साक्षर Literates पु. M	स्त्री F.
1	2	3	4	5	6	7	8	9	10	11	12	13	14
241	खपरी	304.00	85	87	460	227	233	90	96	2	..	91	11
242	मुटपुरी	308.00	103	104	500	257	243	68	75	31	32	61	12
243	खम्हरिया	432.00	179	181	859	421	438	84	91	55	58	109	22
244	मऊ	1,227.00	296	299	1,508	749	759	8	12	26	24	212	54
245	रबेली	371.00	75	75	405	192	213	161	188	..	..	47	6
246	केशतरा	446.00	89	89	409	196	213	60	74	..	..	61	15
247	झिरिया	608.00	118	118	639	307	332	1	1	5	5	76	22
248	तूमा	386.00	100	100	493	238	255	6	8	..	.	106	34
249	बाराडेरा	278.00	55	70	332	152	180	30	29	34	41	27	10
250	मुगेली	360.00	83	97	478	226	252	35	43	32	40	60	25
251	चन्दन	646.00	115	128	678	344	334	134	145	60	52	101	29
252	बिटकुली	268.00	40	48	269	134	135	..	..	15	21	38	8
253	भनसुली	571.00	145	162	934	456	478	4	3	11	16	160	48
254	करंजिया	253.00	39	44	279	132	147	..	..	21	33	48	10
255	बीरमपुर	229.00	24	27	119	54	65	..	..	..	..	23	13
256	आंडू	315.00	44	63	369	187	182	95	86	4	5	74	2
257	उसलापुर	495.00	86	90	525	257	268	138	142	..	..	44	6
258	कातलबोड़	328.00	26	35	200	102	98	72	66	5	6	20	2
259	बालममुंद	812.00	157	182	1,010	481	529	37	45	4	2	189	45
260	घठोली	279.00	45	49	293	149	144	50	44	..	..	44	4
261	जोगीपुर	248.00	49	67	401	200	201	166	172	..	..	55	9
262	करचुवा	271.00	49	49	353	177	176	5	6	9	8	61	16
263	सनकपाट	185.00	53	56	343	163	180	16	17	1	4	22	7
264	ढारा	709.00	134	152	859	399	460	124	137	20	27	109	5
265	भैंसा	883.00	148	156	906	452	454	27	19	5	10	117	24
266	पेंडरीतराई	913.00	160	174	871	415	456	6	12	3	5	118	46
267	नरी	384.00	113	119	706	357	349	..	..	..	..	157	31
268	छीतापार	351.00	84	88	389	202	187	68	68	..	..	47	2
269	कोंसा	267.00	30	38	208	94	114	23	23	..	..	..	:
270	मिघनपुरी	383.00	72	79	414	216	198	172	164	..	..	35	10
271	खपरी	244.00	44	48	229	116	113	32	39	28	29	21	4
272	मुलमुला	718.00	142	148	892	444	448	165	177	4	5	126	15
273	नवागाँव	265.00	81	81	457	224	233	8	12	..	..	59	13
274	झालम	517.00	63	71	441	211	230	15	16	126	137	72	25
275	पडकीडीह	195.00	9	11	25	16	9	..	..	..	..	9	2
276	घठोली	259.00	19	23	158	84	74	9	6	..	..	28	6
277	खाम्ही	235.00	87	93	576	276	300	8	4	8	10	107	44
278	मरका	323.00	107	114	733	381	352	44	49	34	28	110	36
279	झाल	912.00	169	173	995	495	500	34	33	..	..	127	31
280	पाँड़रभठा	576.00	102	109	713	350	363	12	20	..	..	82	24

PRIMARY CENSUS ABSTRACT — Bemetara Tahsil

कुल मुख्य काम करने वाले (I–IX) Total Main Workers		काश्तकार I Cultivators		खेतिहर मजदूर II Agricultural Labourers		पारिवारिक उद्योग V(a) Household Industry		अन्य काम करने वाले III, IV, V(b), VI, VII, VIII & IX Other Workers		सीमांतक कार्यकर्ता Marginal Workers		काम न करने वाले X Non-Workers		तहसील गांव/नगर/वार्ड का नाम Name of Tahsil/Village/Town/Ward
पु. M.	स्त्री F.	पु. M.	स्त्री F.	पु. M.	स्त्री F.	पु. M.	स्त्री F.	पु. M.	स्त्री F.	पु. M.	स्त्री F.	पु M.	स्त्री F.	
15	16	17	18	19	20	21	22	23	24	25	26	17	28	2
127	120	67	57	30	58	..	..	30	5	..	4	100	109	Khapri
136	127	89	65	25	53	10	9	12	..	..	..	121	116	Mutpuri
251	234	162	128	52	82	11	12	26	12	..	..	170	204	Khamhariya
398	284	221	133	116	140	2	..	59	11	22	96	329	379	Mau
97	93	66	30	28	63	..	..	3	..	..	..	95	120	Raweli
111	105	94	89	16	16	..	..	1	..	..	..	85	108	Keshtara
160	124	89	32	64	92	1	..	6	..	..	..	147	208	Jhiriya
139	116	65	43	47	63	10	10	17	..	..	..	99	139	Tuma
92	95	46	21	38	72	2	2	6	..	1	2	59	83	Baradera
138	116	44	35	64	71	7	5	23	5	..	..	88	136	Mungeli
189	179	94	80	76	98	2	1	17	..	3	3	152	152	Chandan
71	59	32	20	34	39	..	..	5	..	..	..	63	76	Bitkuli
259	252	103	105	120	145	..	..	35	2	6	5	191	221	Bhansuli
78	65	68	50	9	15	..	..	1	..	..	..	54	82	Karanjiya
24	35	19	29	4	6	..	..	1	..	..	..	30	30	Birampur
90	104	61	69	25	33	..	..	4	2	..	..	97	78	Andu
148	136	143	128	5	8	..	..	-	..	..	..	109	132	Uslapur
54	51	39	27	23	24	..	..	1	..	..	6	48	41	Katalbod
283	260	124	127	124	131	2	..	33	2	..	1	198	268	Balsamund
81	79	41	39	34	39	..	..	6	1	2	11	66	54	Ghatholi
114	135	65	79	47	56	..	..	2	..	..	..	86	66	Jogipur
99	57	73	37	11	18	2	..	13	2	..	1	78	118	Karchuwa
92	80	27	5	45	70	8	..	12	5	..	..	71	100	Sanakpat
215	240	129	141	72	95	1	..	13	4	9	13	175	207	Dhara
276	216	161	124	78	84	3	1	34	7	..	30	176	208	Bhainsa
256	222	139	106	93	110	..	..	24	6	..	29	159	205	Pendritarai
167	127	101	69	45	55	..	..	21	3	13	62	177	160	Nari
101	116	38	42	60	74	1	..	2	..	..	1	101	70	Chhitapur
57	48	23	17	23	26	4	4	7	1	..	..	37	66	Kosa
108	92	76	44	32	48	..	..	..	..	..	..	108	106	Singhanpuri
64	55	42	34	22	21	..	..	..	..	..	..	52	58	Khapri
245	236	149	151	71	82	2	..	23	3	..	.	199	212	Mulmula
138	101	73	69	40	29	7	3	18	..	..	36	86	96	Nawagaon
123	104	55	53	36	43	12	4	20	4	10	9	78	117	Jhalam
12	3	2	1	1	..	..	..	9	2	..	..	4	6	Pandkidih
49	43	24	26	17	15	..	..	8	2	1	1	34	30	Ghatholi
160	115	56	28	86	86	7	..	11	1	..	..	116	185	Khamhi
223	129	103	53	85	73	11	..	24	3	2	46	156	177	Marka
283	245	163	122	84	111	8	4	28	8	..	..	212	255	Jhal
188	143	94	70	69	65	8	2	22	6	1	25	161	195	Pandarbhatha

बेमेतरा तहसील

जनगणना का प्राथमिक सारांश

स्थानीय कोड नम्बर Location Code No.	तहसील/गांव/नगर/वार्ड का नाम Name of Tahsil/Village/Town/Ward	क्षेत्र का क्षेत्रफल हेक्टर में नगर/वार्ड का वर्ग कि.मी. में Area of villages in hectares & of Town/Ward in Kms	आबाद आवासीय मकानों की संख्या No. of occupied residential houses	परिवारों की संख्या Number of households	कुल जनसंख्या (बेघर और संस्थाओं में रहने वाले व्यक्तियों सहित) Total Population (including institutional and houseless Population)			अनुसूचित जाति Scheduled Castes		अनुसूचित जन-जाति Scheduled Tribes		साक्षर Literates	
					व्यक्ति P.	पु. M.	स्त्री F.	पु. M.	स्त्री F.	पु. M.	स्त्री F.	पु. M	स्त्री F.
1	2	3	4	5	6	7	8	9	10	11	12	13	14
281	केवांछी	793.00	151	152	846	402	444	43	49	46	59	134	17
282	सिंगपुर	189.00	61	61	321	167	154	4	4	25	18	35	3
283	ढोलिया	570.00	101	108	633	310	323	..	..	..	..	73	12
284	मोहतरा	405.00	81	88	555	286	269	13	18	56	48	104	10
285	झांझाडीह	128.00	21	26	155	80	75	70	75	..	..	22	4
286	मोतिमपुर	191.00	30	34	210	121	89	16	11	79	66	9	..
287	झिलगा कांपा	116.00	2	2	4	2	2	..	..	..	..	..	..
288	धनगाँव	573.00	78	95	620	312	308	8	8	46	34	105	34
289	लावातरा	398.00	94	100	527	263	264	92	94	4	1	50	6
290	चमारी	147.00	34	37	275	136	139	15	19	..	..	34	2
291	अतरिया	521.00	81	93	509	257	252	56	53	59	70	78	7
292	नौरंगपुर	216.00	49	49	263	131	132	103	109	..	..	49	10
293	अमलीडीह	233.00	20	23	139	69	70	..	..	25	23	20	..
294	निवासपुर	139.00	28	30	150	67	83	25	35	..	..	12	6
295	नवागाँव	142.00	19	25	149	79	70	20	19	1	2	24	4
296	भंवरदा	196.00	51	51	338	158	180	28	36	..	..	24	5
297	सूरकी	280.00	39	44	286	138	148	118	128	..	..	56	12
298	सेन्दरी	165.00	30	31	155	72	83	59	69	10	7	20	5
299	हेमाबंद	198.00	78	81	379	185	194	178	190	..	..	62	14
300	रामपुर	279.00	32	34	264	129	135	24	21	..	..	7	..
301	बंधी	372.00	103	106	692	339	353	..	..	39	40	107	19
302	बटार	262.00	65	72	426	198	228	..	..	46	44	68	14
303	भैंसबोड़ खुर्द	67.00	15	23	134	74	60	48	43	..	..	40	5
304	भैंसबोड़ कलाँ	220.00	51	59	336	164	172	37	50	33	27	71	27
305	सेमरिया	792.00	234	256	1,368	646	722	68	71	30	26	175	39
306	घानाडीह	275.00	70	78	387	193	194	1	1	87	86	56	9
307	जगमड़वा	117.00	2	5	19	8	11	..	..	..	..	..	..
308	रैखेड़ा	159 00	13	21	112	53	59	27	28	1	..	13	2
309	खंडसरा	631.00	231	274	1,410	714	696	5	8	46	42	255	111
310	मरतरा	383 00	117	124	669	341	328	2	2	1	..	102	5
311	बंजापुर	292.00	78	82	477	218	259	31	38	..	..	52	10
312	कोड़ापूरी	243.00	..	.	..	वीरान	..	..	..	..	..	..	..
313	करचुवा	828.00	204	224	1,275	619	656	46	49	4	3	174	28
314	सागोना	717.00	218	236	1,323	655	668	15	18	7	11	257	44
315	अकोला	303.00	86	87	462	224	238	..	..	32	31	89	24
316	कारेसरा	709.00	139	147	822	402	420	88	91	1	5	138	34
317	गरी	389.00	73	89	489	258	231	206	207	..	..	104	24
318	सूखाताल	340.00	58	64	400	201	199	7	8	..	..	52	12
319	समुन्दकारा	221.00	48	62	292	137	155	..	..	12	10	36	16
320	खैरा	131 00	44	46	243	113	230	3	2	..	..	38	6

PRIMARY CENSUS ABSTRACT — Bemetara Tahsil

कुल मुख्य काम करने वाले (I-IX)		अन्य काम करने वाले Main Workers								सीमांतक कार्यकर्ता		काम न करने वाले		तहसील गांव/नगर/वार्ड का नाम
		कास्तकार		खेतिहर मजदूर		पारिवारिक उद्योग		अन्य काम करने वाले						
		I		II		V(a)		III, IV, V(b), VI VII, VIII & IX				X		
Total Main Workers		Cultivators		Agricultural Labourers		Household Industry		Other Workers		Marginal Workers		Non-Workers		Name of Tahsil/Village/ Town/Ward
पु. M.	स्त्री F.	पु. M	स्त्री F.	पु. M.	स्त्री F.	पु. M.	स्त्री F.	पु. M	स्त्री F.	पु. M.	स्त्री F.	पु. M	स्त्री F.	
15	16	17	18	19	20	21	22	23	24	25	26	27	28	2
236	226	160	148	61	71	2	..	13	7	2	..	164	218	Kewanchhi
88	91	54	59	32	32	..	..	2	..	..	..	79	63	Singpur
178	180	127	127	28	45	3	7	20	1	..	..	132	143	Dhol ya
163	148	97	97	57	51	2	..	7	..	4	27	119	94	Mohtara
45	35	29	24	11	11	..	..	5	..	3	5	32	35	Jhanjhadih
68	55	36	31	25	21	..	1	7	2	2	2	51	32	Motimpur
2	2	1	1	..	1	..	..	1	..	..	..	..	..	Jhilga Kanpa
164	135	51	42	69	77	10	7	34	9	9	14	139	159	Dhangaon
164	195	56	40	108	155	..	..	..	..	..	..	99	69	Lawatara
78	82	53	67	11	10	3	1	11	4	..	6	58	51	Chamari
142	139	74	72	56	64	..	..	12	3	2	2	113	111	Atariya
69	68	38	41	26	27	2	..	3	..	..	..	62	64	Naurangpur
37	38	33	31	1	5	..	..	3	2	..	..	32	32	Amlidih
48	46	22	26	24	20	..	..	2	..	..	..	19	37	Niwaspur
59	37	23	22	22	13	..	..	14	2	..	2	20	31	Nawagaon
92	103	61	37	29	65	..	1	2	..	..	..	66	77	Bhanwarda
70	64	35	33	31	31	1	..	3	..	..	..	68	84	Surki
38	42	24	17	12	25	.	..	2	..	..	..	34	41	Sendri
113	89	39	32	65	56	7	..	2	1	..	..	72	105	Hemaband
75	84	43	54	28	29	1	..	3	1	..	.	54	51	Rampur
201	183	129	128	53	52	..	..	19	3	2	11	136	159	Bandhi
104	127	54	68	39	56	1	..	10	3	..	..	94	101	Batar
36	11	26	6	7	5	..	..	3	..	..	25	38	24	Bhainsbod Khurd
92	35	58	7	26	28	2	..	6	..	..	57	72	80	Bhainsbod Kalan
363	326	206	192	111	128	10	1	36	5	..	1	283	395	Semariya
123	124	68	65	41	54	..	..	14	5	1	9	69	61	Ghanadih
5	7	..	..	5	7	..	..	..	..	..	..	3	4	Jagmadwa
19	24	14	14	1	4	2	6	2	..	..	..	34	35	Raikheda
388	274	114	92	181	150	17	1	76	31	..	14	326	408	Khandsara
194	89	95	48	82	40	3	1	14	..	11	95	136	144	Martara
149	137	78	88	59	48	3	..	9	1	..	4	69	118	Banshapur
..	..	..	..	..	..	..	Uninhabited			..	..	..	..	Kodapuri
360	382	172	189	167	183	1	2	20	8	..	..	259	274	Karchuwa
385	358	187	173	131	157	6	1	61	27	..	2	270	308	Sagona
117	107	52	52	46	53	3	..	16	2	1	6	106	125	Akola
251	215	117	94	102	119	6	1	26	1	..	2	151	203	Karesara
123	127	59	51	51	75	..	..	13	1	..	..	135	104	Garra
118	59	77	35	32	23	2	..	7	1	5	27	78	113	Sukhatal
75	54	18	4	43	48	5	..	9	2	2	9	60	92	Samundwara
65	39	49	33	10	5	2	..	4	1	1	18	47	73	Khaira

स्थानीय कोड नम्बर	तहसील/ गाँव/नगर/ वार्ड का नाम	गाँव का क्षेत्रफल हेक्टर में नगर/वार्ड का वर्ग कि.मी. में	आबाद आवासीय मकानों की संख्या	परिवारों की संख्या	कुल जनसंख्या (बेघर और संस्थाओं में रहने वाले व्यक्तियों सहित) Total Population (including institutional and houseless Population)			अनुसूचित जाति Scheduled Castes		अनुसूचित जन-जाति Scheduled Tribes		साक्षर Literates	
Location Code No.	Name of Tahsil/Village/ Town/Ward	Area of villages in hectares & of Town/ Ward in Kms	No. of occupied residential houses	Number of households	व्यक्ति P.	पु. M.	स्त्री F.	पु. M.	स्त्री F.	पु. M.	स्त्री F.	पु. M	स्त्री F.
1	2	3	4	5	6	7	8	9	10	11	12	13	14
321	कुर्रा	154.00	39	40	241	127	114	..	..	..	..	55	11
322	कन्हेरा	499.00	163	180	914	452	462	65	68	35	35	161	34
323	रमपुरा	396.00	114	124	634	306	328	74	83	..	..	103	17
324	खुरसबोड़	392.00	110	121	605	296	309	62	62	..	1	104	10
325	बेतर	477.00	98	109	660	330	330	..	..	3	2	85	16
326	उमरिया	535.00	156	160	848	411	437	25	38	1	..	195	38
327	चिलफी	351.00	83	87	602	290	312	49	51	51	66	67	17
328	कापा	252.00	59	63	347	169	178	..	..	24	32	63	29
329	बेरा	534.00	123	131	784	395	389	68	59	..	..	188	50
330	अगरी	309.00	109	119	553	287	266	17	16	..	..	102	29
331	ओड़िया	377.00	114	129	617	293	324	102	110	14	12	100	40
332	तेन्दो	406.00	57	68	376	182	194	28	30	5	3	47	16
333	बनियाडीह	291.00	66	70	374	184	190	2	2	30	38	69	20
334	चिखली	303.00	75	83	511	251	260	5	8	13	19	52	12
335	बम्हनी	216.00	51	57	308	143	165	4	2	5	6	28	19
336	कुरुद	419.00	103	110	670	338	332	12	12	25	20	77	14
337	मटिया	345.00	90	100	467	231	236	127	130	3	3	100	21
338	सौरी	398.00	73	80	490	255	235	..	..	..	..	46	17
339	गोपालपुर (खम्हरिया)	318.00	74	84	493	242	251	..	..	6	4	86	17
340	टिपनी	565.00	129	146	678	333	345	56	58	16	9	120	29
341	बनरौंका	511.00	160	185	946	452	494	96	112	11	12	161	30
342	जेवरा	510.00	136	147	819	420	399	4	4	4	3	201	47
343	कोपेडभरी	254.00	61	76	364	177	187	..	..	14	25	67	15
344	गातापार	169.00	53	53	308	151	157	..	..	..	..	53	11
345	उमरावनगर	680.00	137	144	702	330	372	22	14	22	32	115	35
346	कुरदा	256.00	34	36	181	97	84	16	11	25	25	21	12
347	खम्हरिया	132.00	838	923	5,029	2,489	2,540	206	223	54	64	1,163	672
348	बल्लू टोला	219.00	2	2	3	2	1	..	..	1	1	..	..
349	गुवारा	324.00	45	51	280	140	140	2	4	16	23	24	5
350	करमू	193.00	55	55	307	161	146	9	8	15	11	28	4
351	दर्री	517.00	85	85	488	225	263	..	..	..	..	88	32
352	नवागाँव कलाँ	769.00	160	175	882	458	424	7	3	18	14	199	41
353	भुमुंडी	169.00	50	55	309	164	145	38	33	28	26	38	9
354	खाती	420.00	133	141	767	377	390	17	17	37	45	107	16
355	पतोरा	437.00	90	97	621	296	325	2	2	7	8	103	18
356	ठरकपुर	240.00	46	47	242	120	122	50	49	16	12	35	6
357	पेन्ड्री कलाँ	398.00	106	107	568	267	301	5	9	25	16	86	9
358	तोरन	223.00	55	66	390	198	192	21	22	7	4	78	20
359	डगनिया	348.00	89	105	669	338	331	3	3	50	47	118	32
360	गाड़ाघाट	286.00	84	104	513	247	266	..	..	..	..	93	26

PRIMARY CENSUS ABSTRACT

Bemetara Tahsil

कुल मुख्य काम करने वाले (I-IX)		काश्तकार I		खेतिहर मजदूर II		पारिवारिक उद्योग V(a)		अन्य काम करने वाले III, IV, V(b), VI, VII, VIII & IX		सीमांतक कार्यकर्ता		काम न करने वाले X		तहसील गांव/नगर/वार्ड का नाम
Total Main Workers		Cultivators		Agricultural Labourers		Household Industry		Other Workers		Marginal Workers		Non-Workers		Name of Tahsil/Village/ Town/Ward
पु. M.	स्त्री F.	पु. M	स्त्री F.	पु. M.	स्त्री F.	पु. M.	स्त्री F.	पु. M	स्त्री F.	पु. M.	स्त्री F.	पु. M	स्त्री F.	
15	16	17	18	19	20	21	22	23	24	25	26	27	28	2
63	42	29	15	28	25	..	..	6	2	8	13	56	59	Kurra
246	212	115	81	92	124	7	..	32	7	..	..	206	250	Kanhera
167	163	76	68	68	88	10	4	13	3	1	4	138	161	Rampura
166	178	72	81	77	93	..	..	17	4	..	6	130	125	Khurusbod
172	16	111	9	39	1	1	1	21	5	19	160	139	154	Betar
236	181	136	102	68	73	5	..	27	6	..	1	175	255	Umariya
175	121	81	26	68	93	1	..	25	2	..	1	115	190	Chilphi
81	67	35	26	35	41	..	..	11	..	13	9	75	102	Kapa
206	108	127	60	57	38	4	1	18	9	4	27	185	254	Bera
148	115	102	82	24	28	1	3	21	2	..	1	139	150	Agri
153	140	86	76	15	47	8	..	44	17	..	6	140	178	Odiya
120	94	41	23	58	65	2	..	19	6	..	..	62	100	Tendo
90	79	46	31	34	47	..	..	10	1	4	15	90	96	Baniyadih
131	117	73	44	43	67	2	..	13	6	..	..	120	143	Chikhali
85	66	47	34	33	32	..	..	5	..	..	3	58	96	Bamhni
199	162	89	75	77	74	5	..	28	13	..	..	139	170	Kurud
128	126	72	69	45	52	1	..	10	5	..	..	103	110	Matiya
135	111	71	43	43	61	7	4	14	3	..	..	120	124	Saunri
113	104	68	59	35	45	..	..	10	..	10	19	119	128	Gopalpur (Khamharia)
199	196	74	77	102	110	2	..	21	9	.	..	134	149	Tipni
253	244	170	144	57	91	1	..	25	9	..	1	199	249	Banranka
202	218	137	159	38	52	6	..	21	7	1	1	217	180	Jeora
99	56	86	54	5	2	..	..	8	..	..	34	78	97	Kopedabri
86	29	77	26	4	3	..	..	5	..	..	59	65	69	Gatapar
187	206	108	98	61	105	4	1	14	2	1	2	142	164	Umraonagar
64	26	35	16	12	7	4	1	13	2	..	13	33	45	Kurda
1,283	744	303	183	168	225	70	52	742	284	13	36	1,193	1,760	Khamhariya
2	1	..	..	..	1	..	..	2	..	..	..	..	..	Ballu Tola
83	57	27	14	18	21	4	3	34	19	..	17	57	66	Guwara
91	48	35	15	22	18	2	..	32	15	..	20	70	78	Karmu
125	125	94	80	29	44	..	..	2	1	..	..	100	138	Darri
271	241	139	141	68	75	2	1	62	24	2	2	185	181	Nawagaon Kalan
86	54	37	13	45	40	..	..	4	1	..	4	78	87	Bhusundi
224	234	167	192	39	41	6	..	12	1	..	..	153	156	Khati
184	211	101	124	78	87	1	..	4	..	..	..	112	114	Patora
69	55	45	33	19	20	..	..	5	2	1	12	50	55	Tharakpur
155	133	106	84	35	47	2	..	12	2	7	7	105	161	Pendri Kalan
117	81	59	34	35	44	2	..	21	3	..	..	81	111	Toran
194	171	80	67	105	102	6	1	3	1	..	1	144	159	Daganiya
131	131	93	86	33	45	..	..	5	..	..	..	116	135	Gadaghat

स्थानीय कोड नम्बर Location Code No.	तहसील/गाँव/नगर/वार्ड का नाम Name of Tahsil/Village/Town/Ward	क्षेत्र का क्षेत्रफल हेक्टर में नगर/वार्ड का वर्ग कि.मी. में Area of villages In hectares & of Town/Ward in Kms	आवास आवासीय मकानों की संख्या No. of occupied residential houses	परिवारों की संख्या Number of households	कुल जनसंख्या (बेघर और संस्थाओं में रहने वाले व्यक्तियों सहित) Total Population (including institutional and houseless Population)			अनुसूचित जाति Scheduled Castes		अनुसूचित जन-जाति Scheduled Tribes		साक्षर Literates	
					व्यक्ति P.	पु. M.	स्त्री F.	पु. M.	स्त्री F.	पु M.	स्त्री F.	पु. M	स्त्री F.
1	2	3	4	5	6	7	8	9	10	11	12	13	14
361	हेड़सपुर	205.00	67	76	361	184	177	..	1	39	38	46	8
362	श्यामपुर कापा	396.00	124	127	649	328	321	40	41	6	7	87	16
363	बोरिया (हाटरांका)	263.00	32	34	212	93	119	..	..	11	13	23	8
364	हथमुंडी (बोरिया)	245.00	62	62	386	199	187	..	..	34	23	55	23
365	गिरवा (बोरिया)	129.00	34	34	218	113	105	..	..	34	36	43	14
366	सोनचिरैया	222.00	65	67	426	206	220	..	..	..	..	72	5
367	हाटरांका	320.00	100	101	542	271	271	..	..	10	17	101	29
368	बरगा	376.00	122	122	639	313	326	43	54	3	2	96	16
369	चुहका	162.00	54	54	343	171	172	6	7	24	20	69	22
370	गड्डा	362.00	104	104	632	308	324	41	39	40	35	71	32
371	खैरझिटी कलाँ	654.00	185	185	1,035	519	516	36	40	36	34	156	33
372	ढेकापुर	212.00	48	68	374	175	199	..	..	65	82	81	15
373	हाड़ाहुली	276.00	80	84	403	195	208	4	2	54	49	75	21
374	भरमपुरी	200.00	36	36	192	107	85	7	7	16	17	26	6
375	साजन	125.00	33	35	199	107	92	..	..	15	14	39	7
376	उसलापुर	140.00	34	40	200	99	101	3	6	23	32	46	15
377	खपरी (खम्हरिया)	187.00	91	98	468	225	243	..	..	..	..	77	7
378	गुँगादेवरी	93.00	..	..	.	वीरान	..	..	..	..	..	..	..
379	सिंघनपुरी (हाटरांका)	167.00	24	25	113	60	53	..	..	25	18	15	2
380	घलेनी	213.00	67	83	393	184	209	17	17	35	47	74	23
381	मनौरा	244.00	93	103	508	252	256	21	21	11	18	118	17
382	साल्हेडीह	80.00	..	..	..	वीरान	..	..	.	..	..	..	..
383	चिचगाँव	216.00	68	75	401	211	190	..	..	18	17	82	8
384	उरैहा	306.00	31	32	205	103	102	..	..	23	19	36	12
385	टेंही	350.00	70	79	465	224	241	16	20	50	60	83	20
386	बेलतरा	638.00	184	203	1,101	519	582	26	31	11	17	222	36
387	काँपा (बेलतरा)	353.00	52	62	345	167	178	55	62	18	30	43	14
388	ठेलका	502.00	154	162	877	445	432	4	2	33	33	186	31
389	बेंदरची	358.00	52	63	304	153	151	65	74	16	14	33	11
390	बेलगांव	600.00	104	110	495	262	233	4	6	18	21	100	17
391	चिलफी	509.00	117	125	654	308	346	14	18	10	11	127	21
392	करमतरा	259.00	46	48	244	124	120	44	49	33	26	51	6
393	भेड़रवानी	695.00	137	159	757	377	380	13	17	3	3	165	50
394	बीरनपुर (सत्तीघाट)	461.00	90	99	507	244	263	11	13	8	13	73	6
395	चेचानमेटा	259.00	0	5	40	21	19	..	..	..	..	10	..
396	कोरवाई	248.00	51	61	334	158	176	4	4	88	100	44	17
397	चोरभट्टी (केहका)	255.00	66	79	518	254	264	7	5	30	29	68	1
398	केहका	577.00	113	132	772	375	397	29	30	75	89	135	22
399	पिपरिया	435.00	91	98	577	291	286	..	..	4	5	96	3
400	ढाप	394.00	102	106	612	305	307	3	3	38	28	148	36

PRIMARY CENSUS ABSTRACT — Bemetara Tahsil

कुल मुख्य काम करने वाले (I-IX)		अन्य काम करने वाले Main Workers										काम न करने वाले		तहसील गांव/नगर/वार्ड का नाम
		काश्तकार I		खेतिहर मजदूर II		पारिवारिक उद्योग V(a)		अन्य काम करने वाले III, IV, V(b), VI VII, VIII & IX		सीमांतक कार्यकर्ता		X		
Total Main Workers		Cultivators		Agricultural Labourers		Household Industry		Other Workers		Marginal Workers		Non-Workers		Name of Tahsil/Village/ Town/Ward
पु. M.	स्त्री F.	पु. M	स्त्री F.	पु. M.	स्त्री F.	पु. M	स्त्री F.	पु. M	स्त्री F.	पु. M.	स्त्री F.	पु. M	स्त्री F.	
15	16	17	18	19	20	21	22	23	24	25	26	27	28	2
111	97	54	28	53	68	..	..	4	1	..	1	73	79	Hodaspur
175	193	114	125	47	68	..	..	14	..	..	..	153	128	Shyampur Kapa
58	55	27	21	27	33	..	..	4	1	..	2	35	62	Boriya (Hatranka)
120	90	64	38	51	52	..	..	5	..	5	10	74	87	Hathmudi (Boriya)
57	34	33	4	18	30	..	..	6	..	4	21	52	50	Gidhwa (Boriya)
117	118	52	50	53	66	1	1	11	1	8	7	81	95	Sonchiraiya
152	146	87	96	31	41	..	..	34	9	..	..	119	125	Hatranka
179	162	93	85	53	75	14	2	19	..	..	5	134	159	Barga
103	103	53	45	39	56	..	..	11	1	..	1	68	68	Chuhka
182	160	79	63	81	89	8	2	14	6	..	..	126	164	Gaduwa
297	99	194	8	75	91	..	..	28	..	..	84	222	333	Khairjhit Kalan
109	108	78	5	30	103	..	..	1	..	..	1	66	90	Dhekapur
109	52	69	16	25	35	..	..	15	1	..	7	86	149	Hadahuli
62	18	34	10	17	7	3	..	8	1	..	..	45	67	Bharampuri
64	61	33	38	29	23	1	..	1	..	..	1	43	30	Sajan
62	64	29	34	30	30	..	..	3	..	..	..	37	37	Uslapur
123	166	96	140	21	26	1	..	5	..	..	..	102	77	Khapri (Khamhariya)
..	..	..	..	..	..	..	..	Uninhabited		..	..	..	..	Gungadeori
33	34	25	28	7	6	..	..	1	..	..	..	27	19	Singhanpuri (Hatranka)
110	123	64	69	33	54	5	..	8	..	..	..	74	86	Paleni
166	181	119	130	43	51	2	..	2	..	..	1	86	74	Bhanaura
..	..	..	..	..	..	..	..	Uninhabited		..	..	..	..	Salhedih
134	141	84	93	43	45	..	..	7	3	..	..	77	49	Chichgaon
58	33	36	18	15	14	..	..	7	1	..	16	45	53	Uraiha
134	91	85	50	36	39	3	..	10	2	..	28	90	122	Tedhi
236	234	137	152	63	77	5	2	31	3	39	61	244	287	Beltara
102	41	43	10	48	29	..	..	11	2	2	46	63	91	Karpa (Beltara)
248	224	150	135	72	85	2	1	24	3	..	4	197	204	Thelka
80	54	47	21	23	33	1	..	9	..	..	14	73	84	Bendarchi
145	124	88	73	33	49	4	..	20	2	6	10	111	99	Belgaon
184	192	120	134	35	48	5	1	24	9	3	3	121	151	Chilphi
74	74	62	66	10	8	..	..	2	..	3	4	47	42	Karamtara
214	185	142	120	57	63	4	..	11	2	14	13	149	182	Bherdarwani
157	162	104	99	34	59	..	..	19	4	..	..	87	101	Beeranpur (Sattighat)
1	..	..	..	..	..	..	..	1	..	13	10	7	9	Chechanmeta
86	73	59	44	21	29	..	..	6	..	..	21	72	82	Korwai
156	126	92	68	44	57	3	..	17	1	1	1	97	137	Chorbhatti (Kehka)
218	216	142	130	58	82	1	1	17	3	4	20	153	161	Kehka
174	179	148	157	17	21	1	..	8	1	2	4	115	103	Pipariya
191	186	119	129	57	54	3	..	12	3	..	1	114	120	Dhap

स्थानीय कोड नम्बर Location Code No.	तहसील/ गाँव/नगर/ वार्ड का नाम Name of Tahsil/Village/ Town/Ward	क्षेत्र का क्षेत्रफल हेक्टर में नगर/वार्ड का वर्ग कि.मी. में Area of villages in hectares & of Town/ Ward in Kms	आबाद आवासीय मकानों की संख्या No. of occupied resi-dential houses	परिवारों की संख्या Number of house-holds	कुल जनसंख्या (बेघर और संस्थाओं में रहने वाले व्यक्तियों सहित) Total Population (including institutional and houseless Population)			अनुसूचित जाति Scheduled Castes		अनुसूचित जन-जाति Scheduled Tribes		साक्षर Literates	
					व्यक्ति P.	पु. M.	स्त्री F.	पु. M.	स्त्री F.	पु M.	स्त्री F.	पु. M	स्त्री F.
1	2	3	4	5	6	7	8	9	10	11	12	13	14
401	खैरी	402.00	99	99	603	296	307	9	6	39	44	73	10
402	कोंगिया कलां	447.00	213	213	1,184	563	621	13	10	9	72	232	70
403	कोंगिया खुर्द	289.00	113	118	574	280	294	3	2	57	77	139	30
404	लोलेसरा	223.00	45	47	289	138	151	..	..	48	57	55	8
405	बोरतरा	714.00	197	221	1,253	603	650	21	16	12	17	253	29
406	मुंगला टोला	274.00	46	51	331	167	164	..	..	30	32	88	17
407	सोनपुरी	179.00	24	36	230	117	113	3	3	26	21	21	9
408	कुटरु	248.00	56	60	357	176	181	..	..	26	23	19	3
409	बरगांव	167.00	47	48	235	110	125	..	..	53	54	36	5
410	भरदालोधी	294.00	48	58	336	150	186	..	..	35	44	44	9
411	संबलपुर	239.00	51	62	253	130	123	63	62	..	..	25	2
412	सोमई कलां	412.00	98	105	522	247	275	64	82	8	9	104	19
413	रमपुरा	186.00	26	30	154	74	80	72	79	..	..	20	1
414	नवागांव गहिरा	325.00	69	71	368	184	184	41	43	30	36	72	9
415	पड़की टोला	196.00	30	32	181	98	83	19	19	..	..	..	..
416	बीजामोड़	366.00	67	88	499	255	244	31	34	37	40	82	9
417	सुवरतला	308.00	56	65	335	170	165	2	4	25	25	56	21
418	सोमई खुर्द	491.00	110	110	628	321	307	23	30	..	..	151	43
419	धौराभाठा	392.00	85	89	426	202	224	101	114	..	..	61	12
420	बरगड़ा	356.00	91	94	511	253	258	..	..	14	23	116	18
421	भरदाडीह	181.00	..	..	..	वीरान	..	..	.	..	..	..	..
422	मुसुवाडीह	272.00	82	84	400	196	204	1	..	..	..	84	13
423	भरदा	332.00	121	129	731	361	370	5	4	..	..	115	12
424	अमलीडीह	325.00	64	70	360	189	171	..	..	6	5	105	27
425	केवतरा	637.00	137	139	800	385	415	34	37	3	8	186	71
426	मोहतरा	930.00	222	225	1,228	629	599	222	211	13	6	235	56
427	गाड़ाभाठा	376.00	86	96	564	281	283	11	10	38	32	122	36
428	देऊरगाँव	396.00	117	126	641	311	330	6	12	62	53	125	57
429	सिंघनपुरी	249.00	51	68	333	164	169	31	31	53	54	61	10
430	मोहाभाठा	353.00	79	80	519	265	254	5	7	..	..	115	22
431	तेन्दूभाठा	469.00	118	127	733	372	361	16	15	..	..	180	60
432	मोहगांव	159.00	75	81	417	216	201	..	..	4	5	122	43
433	अतरझोला	167.00	40	41	236	106	130	..	..	3	4	57	18
434	भोजेपारा	273.00	64	68	376	178	198	3	1	..	..	100	39
435	जांता	296.00	73	92	493	236	257	115	128	..	..	94	21
436	साजा	1083.00	515	616	3,011	1,509	1,502	81	79	100	106	926	502
437	डोंगीतराई	453.00	124	137	666	313	353	..	..	22	28	164	57
438	जगन्नाथपुर	115.00	..	..	..	वीरान	..	..	..	..	..	..	..
439	माटरा	319.00	99	99	572	299	273	11	7	28	27	86	19
440	परसबोड़	940.00	265	265	1,378	661	717	210	240	41	44	242	37

PRIMARY CENSUS ABSTRACT

Bemetara Tahsil

कुल मुख्य काम करने वाले (I–IX) Total Main Workers		अन्य काम करने वाले Main Workers: कास्तकार I Cultivators		खेतिहर मजदूर II Agricultural Labourers		पारिवारिक उद्योग V(a) Household Industry		अन्य काम करने वाले III, IV, V(b), VI VII, VIII & IX Other Workers		सीमांतक कार्यकर्ता Marginal Workers		काम न करने वाले X Non-Workers		तहसील/गांव/नगर/वार्ड का नाम Name of Tahsil/Village/Town/Ward
पु. M.	स्त्री F.	पु. M	स्त्री F.	पु. M.	स्त्री F.	पु. M.	स्त्री F.	पु. M	स्त्री F.	पु. M.	स्त्री F.	पु. M.	स्त्री F.	
15	16	17	18	19	20	21	22	23	24	25	26	17	28	2
168	145	116	102	44	43	1		7	..	5	13	123	149	Khairi
326	283	222	209	49	55	11	9	44	10	..	..	237	338	Kongiya Kalan
164	171	86	73	58	89	11	7	9	2	..	1	116	122	Kongiya Khurd
85	96	69	83	19	13	..	..	4	..	..	..	53	55	Lolesara
335	296	176	162	111	128	12	3	36	3	7	86	261	268	Bortara
118	93	75	53	36	36	..	..	7	4	..	1	49	70	Mungala Tola
72	68	39	33	25	35	..	..	8	..	..	..	45	45	Sonpuri
108	126	71	83	35	43	1	..	1	..	..	..	68	55	Kutru
63	76	37	41	21	35	..	..	5	..	..	..	47	49	Bargaon
89	109	67	87	18	22	..	..	4		..	5	61	72	Bhardalodhi
65	64	35	39	26	25	..	..	4	..	5	3	60	56	Sambalpur
159	148	100	103	39	43	7	2	13	.	..	29	88	98	Somai Kalan
40	46	37	41	1	5	..	..	2	..	..	..	34	34	Rampura
81	91	62	72	13	18	3	..	3	1	6	14	97	79	Nawagaon Gahira
49	52	48	52	..	..	..	..	1	..	..	..	49	31	Padaki Tola
141	124	90	83	37	41	2	..	12	1	..	..	114	120	Beejagod
89	73	29	28	31	36	..	..	29	9	..	2	81	90	Suwartala
163	147	99	81	41	58	3	..	20	8	6	8	152	152	Somai Khurd
106	135	70	97	22	37	4	..	10	1	..	..	96	89	Dhaurabhatha
143	156	94	114	29	40	1	..	19	2	1	7	109	95	Bargada
..	..	..	..	..	..	..	Uninhabited	..	..	..	..	..	..	Bhardadih
122	116	84	77	27	39	2	..	9	..	..	.	74	88	Musuwadih
199	197	152	162	22	33	2	..	23	2	..	..	162	173	Bharda
90	88	28	34	51	54	..	..	11	..	3	12	96	71	Amlidih
209	185	121	101	54	84	9	..	25	..	7	12	169	218	Kenwtara
341	312	202	190	117	121	4	1	18	..	8	39	280	248	Mohtara
172	187	95	104	60	82	1	..	16	1	1	2	108	94	Gadabhatha
184	128	75	55	93	73	..	..	16	..	..	15	127	187	Deurgaon
83	75	33	32	40	43	2	..	8	..	..	.	81	94	Singhanpuri
141	106	72	49	45	52	5	2	19	3	..	..	124	148	Mauhabhatha
188	155	128	97	43	51	1	..	16	7	..	5	184	201	Tendubhatha
107	74	48	36	27	33	3	1	29	4	..	1	109	126	Mohgaon
56	65	40	39	9	15	..	..	7	11	2	..	48	65	Atarjhola
88	63	44	39	17	17	5	5	22	2	1	24	89	111	Bhojepara
126	121	80	80	31	41	2	..	13	..	2	4	108	132	Janta
715	454	204	125	161	276	39	4	311	49	2	10	792	1,038	Saja
174	165	62	69	74	86	2	4	36	6	..	22	139	166	Dongitarai
..	..	..	..	..	..	..	Uninhabited	..	..	..	..	..	..	Jagannathpur
174	167	86	93	62	72	..	..	26	2	..	..	125	106	Matra
373	357	205	215	113	134	3	2	52	6	..	5	288	355	Parasbod

स्थानीय कोड नम्बर Location Code No.	तहसील/गांव/नगर/वार्ड का नाम Name of Tahsil/Village/Town/Ward	गांव का क्षेत्रफल हेक्टर में नगर/वार्ड का वर्ग कि.मी. में Area of villages in hectares & of Town/Ward in Kms	आबाद आवासीय मकानों की संख्या No. of occupied residential houses	परिवारों की संख्या Number of households	कुल जनसंख्या (बेघर और संस्थाओं में रहने वाले व्यक्तियों सहित) Total Population (including institutional and houseless Population)			अनुसूचित जाति Scheduled Castes		अनुसूचित जन-जाति Scheduled Tribes		साक्षर Literates	
					व्यक्ति P.	पु. M.	स्त्री F.	पु. M	स्त्री P.	पु M.	स्त्री F.	पु. M	स्त्री F.
1	2	3	4	5	6	7	8	9	10	11	12	13	14
441	काचरी	384.00	102	106	591	286	305	..	..	1	4	135	23
442	खपरी लोधी	208.00	39	40	244	114	130	..	..	15	17	34	7
443	बोतका	178.00	25	25	160	80	80	15	14	18	28	7	..
444	लालपुर (साजा)	344.00	87	89	553	300	253	..	..	8	10	137	48
445	बगलेड़ी	278.00	61	69	410	204	206	..	..	9	8	73	36
446	करही	214.00	45	51	312	148	164	30	26	..	..	35	2
447	कजरा	167.00	26	29	136	69	67	..	..	16	19	16	7
448	बोड़	355.00	83	83	402	198	204	23	27	4	4	66	16
449	महन्तपुर	111.00	..	..	..	बीरान	..	..	..	..	..	..	..
450	रेगा	174.00	31	35	237	114	123	..	..	..	..	46	14
451	खामड़ीह	134.00	31	36	210	108	102	..	..	18	16	23	8
452	केशतरा	383.00	66	79	402	188	214	11	13	22	24	93	39
453	घोटवानी	567.00	190	194	1,013	493	520	44	53	..	..	132	22
454	महीदही	428.00	117	117	631	330	301	20	19	30	34	109	33
455	तेन्दुवा	656.00	196	200	1,104	555	549	37	34	6	11	245	51
456	तेन्दूभाठा	256.00	51	51	263	131	132	..	..	22	22	37	10
457	बीजा	412.00	171	171	881	428	435	68	78	6	5	179	90
458	सेमरिया (तेंदुवा)	390.00	87	93	597	274	323	7	3	26	39	74	38
459	कातलबोड़	298.00	51	61	340	164	176	52	55	..	..	57	11
460	मोतेसरा	232.00	37	44	250	136	114	1	1	..	..	42	9
461	कंदई	496.00	126	148	846	441	405	7	4	34	38	190	59
462	हाड़ाहुली	130.00	41	47	249	123	126	..	..	12	12	63	13
463	रौंद्रा	165.00	60	68	341	167	174	..	..	..	..	43	5
464	केलवई	100.00	21	26	154	76	78	1	1	..	..	12	2
465	खम्हरिया	179.00	97	98	588	288	300	2	3	20	20	95	18
466	देवरबीजा	628.00	262	266	1,443	729	714	46	39	23	28	369	144
467	भीखमपुर	133.00	..	..	..	बीरान	..	..	..	..	..	..	..
468	घोटमर्रा	265 00	49	49	315	147	168	38	39	6	6	46	27
469	चोटमर्रा	161 00	45	52	287	135	152	4	2	6	5	39	4
470	हड़गांव	149 00	47	47	305	169	136	..	..	3	3	82	22
471	भेड़नी	311 00	80	82	421	190	231	..	..	..	..	77	28
472	सुरजपुरा	427.00	67	93	498	253	245	4	3	31	31	82	13
473	चिखला	299.00	72	90	459	242	217	124	124	..	..	79	7
474	केसाडबरी	674 00	115	134	793	381	412	83	90	47	61	70	11
475	सिरसा	212.00	45	67	316	153	163	136	155	..	..	32	5
476	बोतका	287.00	44	53	241	113	128	5	6	52	59	30	2
477	सिघोरी	690.00	133	139	720	350	370	18	23	8	11	124	28
478	डंडजरा	329.00	82	82	464	227	237	22	20	10	12	69	16
479	मजगांव	133.00	49	52	292	138	154	..	..	..	..	47	10
480	खम्हरिया	672.00	112	119	732	374	358	18	16	..	..	85	13

PRIMARY CENSUS ABSTRACT — Bemetara Tahsil

कुल मुख्य काम करने वाले (I-IX) Total Main Workers		अन्य काम करने वाले Main Workers								सीमांतक कार्यकर्ता		काम न करने वाले		तहसील/गांव/नगर/वार्ड का नाम
		काश्तकार I		खेतिहर मजदूर II		पारिवारिक उद्योग V(a)		अन्य काम करने वाले III, IV, V(b), VI, VII, VIII & IX				X		
		Cultivators		Agricultural Labourers		Household Industry		Other Workers		Marginal Workers		Non-Workers		Name of Tahsil/Village/ Town/Ward
पु. M.	स्त्री F.	पु. M	स्त्री F.	पु. M.	स्त्री F.	पु. M.	स्त्री F.	पु. M.	स्त्री F	पु. M.	स्त्री F.	पु. M.	स्त्री F	
15	16	17	18	19	20	21	22	23	24	25	26	27	28	2
171	182	97	106	55	76	..	..	19	..	..	..	115	123	Kachri
70	71	39	35	30	36	..	..	1	..	1	..	43	59	Khapri Lodhi
45	40	23	3	22	37	..	..	..	..	..	2	35	38	Botka
161	109	116	68	38	40	..	1	7	..	..	9	139	135	Lalpur (Saja)
121	91	54	32	41	50	..	..	26	9	8	18	75	97	Bagledi
86	93	52	37	34	56	..	..	..	..	..	..	62	71	Karhi
42	40	16	8	25	32	..	..	1	..	..	1	27	26	Kajra
123	111	64	49	38	57	5	3	16	2	..	..	75	93	Bod
..	..	..	..	..	..	.. Uninhabited ..				..	..	..	..	Mahantpur
68	64	32	38	28	19	..	..	8	7	1	4	45	55	Renga
64	45	21	15	35	27	..	..	8	3	2	3	42	54	Khamdih
100	80	48	44	30	25	5	6	17	5	1	16	87	118	Keshtara
276	291	189	201	79	83	4	3	4	4	..	..	217	229	Ghotwani
192	179	82	92	70	86	6	1	34	..	2	2	136	120	Mahidahi
306	259	185	134	100	124	7	..	14	1	4	2	245	288	Tenduwa
79	78	39	39	35	39	1	..	4	..	..	..	52	54	Tendubhatha
236	183	99	84	98	96	5	1	34	2	..	..	192	270	Beeja
174	160	75	75	47	76	6	1	46	8	12	14	88	149	Semariya (Tenduwa)
114	69	87	51	24	18	2	..	1	..	..	15	50	92	Katalbod
81	66	42	35	39	31	..	..	..	..	..	..	55	48	Motesara
231	129	133	36	92	93	..	..	6	..	1	9	209	267	Kandai
67	77	34	43	29	32	1	2	3	..	..	..	56	49	Hadahuli
95	95	62	61	24	32	4	1	5	1	9	16	63	63	Raudra
40	36	20	21	16	15	1	..	3	..	1	9	35	33	Kechhawai
170	177	87	91	71	82	1	1	11	3	..	..	118	123	Khamhariya
370	245	128	63	109	144	55	17	78	21	4	2	355	467	Deorbeeja
..	..	..	..	..	..	.. Uninhabited ..				..	..	..	..	Bhikhampur
74	87	25	29	43	58	..	..	6	..	..	..	73	81	Ghotmarra
82	73	50	31	30	42	1	..	1	..	..	..	53	79	Chotmarra
85	57	63	39	21	18	..	..	1	..	9	11	75	68	Hadgaon
91	127	45	52	34	72	7	2	5	1	2	1	97	103	Bhendani
139	124	68	70	58	51	..	..	13	3	..	..	114	121	Surujpura
139	116	56	56	4	9	2	..	77	51	1	5	102	96	Chikhla
217	219	103	77	85	131	..	..	29	11	..	..	164	193	Keshdabri
88	108	63	78	25	30	..	..	..	..	..	..	65	55	Sirsa
70	62	40	18	28	44	..	..	2	..	..	3	43	63	Botka
180	208	93	106	68	98	5	..	14	4	1	6	169	156	Singhauri
136	116	52	41	81	74	..	..	3	1	..	1	91	120	Dandjara
75	73	34	28	36	42	..	..	5	3	..	..	63	81	Majgaon
234	185	131	6	88	179	1	..	14	..	..	..	140	173	Khamhariya

स्थानीय कोड नम्बर	तहसील/गांव/नगर/वार्ड का नाम	गांव का क्षेत्रफल हेक्टर में नगर/वार्ड का वर्ग कि.मी. में	आवास आवासीय मकानों की संख्या	परिवारों की संख्या	कुल जनसंख्या (बेघर और संस्थाओं में रहने वाले व्यक्तियों सहित) Total Population (including institutional and houseless Population)			अनुसूचित जाति Scheduled Castes		अनुसूचित जन-जाति Scheduled Tribes		साक्षर Literates	
Location Code No.	Name of Tahsil/Village/ Town/Ward	Area of villages in hectares & of Town/ Ward in Kms	No. of occupied residential houses	Number of households	व्यक्ति P.	पु. M.	स्त्री F.	पु. M.	स्त्री F.	पु M.	स्त्री F.	पु. M	स्त्री F.
1	2	3	4	5	6	7	8	9	10	11	12	13	14
481	सल्धा	919 00	168	175	1,043	518	525	7	8	3	3	184	48
482	मण्डी	950.00	121	121	797	386	411	16	16	3	3	135	19
483	दमई	144 00	8	8	39	22	17	22	17	..	..	2	..
484	नवागांव	133.00	45	45	349	170	179	16	17	56	55	55	8
485	बहिंगा	374.00	94	94	489	240	249	4	2	..	..	67	8
486	डगनिया	268.00	92	93	507	250	257	1	1	9	7	72	9
487	बहेरघट	432.00	91	91	581	267	314	..	..	5	2	45	9
488	नितवां	609.00	184	197	1,045	505	540	25	30	23	22	105	23
489	डन्हा	369.00	87	100	553	276	277	68	76	6	6	73	20
490	उघरा	234.00	84	86	463	225	238	13	20	..	..	25	5
491	सांवतपुर	120.00	32	33	199	91	108	13	18	..	..	48	8
492	बैजी	186.00	47	47	277	140	137	28	30	..	..	37	3
493	बैजलपुर	715.00	183	183	1,015	470	545	6	7	3	10	195	52
494	हरदास	335.00	79	81	491	243	248	20	15	20	18	74	14
495	पदुममरा	480.00	124	125	727	357	370	14	11	21	25	90	10
496	पदमी	473.00	149	154	859	425	434	33	39	47	45	114	31
497	किरकी	421.00	116	116	654	310	344	1	1	9	6	75	18
498	घिवरी	612.00	252	258	1,245	602	643	25	22	23	22	188	65
499	कंदई	263.00	67	68	394	191	203	..	..	36	32	48	18
500	टुरा सेमरिया	178.00	39	39	258	116	142	56	84	..	..	46	12
501	बोरिया	312.00	52	55	216	116	100	60	58	7	7	15	1
502	बहेरा	833.00	249	250	1,436	723	713	29	28	12	11	170	23
503	बैजी	411.00	118	118	743	371	372	23	16	26	19	114	30
504	लोलेसरा	788.00	200	200	1,124	545	579	92	105	..	..	162	30
505	सिरवाबाँधा	219.00	68	75	406	193	213	105	116	7	9	48	14
506	गांगपुर (बहेरा)	533.00	86	93	507	244	263	40	53	27	35	78	118
507	बहुतवागांव	507.00	98	104	554	270	284	103	107	..	..	73	17
508	भुरकी	668.00	76	80	544	268	276	167	173	1	..	75	26
509	चारभाठा	465.00	127	127	602	304	298	248	243	..	..	116	49
510	मजगांव	279.00	72	72	415	201	214	78	96	..	.	67	11
511	बिलाई	401.00	142	142	849	415	434	.	..	..	..	138	19
512	नवलपुर	383.00	81	81	435	218	217	110	109	36	44	58	11
513	मुडपार	275.00	53	59	339	166	173	17	14	..	..	23	..
514	हथमुड़ी (कन्तेली)	351.00	131	131	765	386	379	8	6	..	..	129	35
515	कन्तेली	689.00	143	150	830	412	418	8	12	1	1	104	32
516	ओटेबन्द	268.00	102	102	532	273	259	24	17	..	..	76	11
517	भिमपुरी	299.00	78	78	413	204	209	6	5	..	..	63	8
518	खिलोरा	439.00	106	106	592	295	297	14	11	..	..	63	12
519	फरी	412,00	104	107	469	224	245	123	133	1	..	93	7
520	रजकुड़ी	291.00	70	70	422	204	218	19	23	..	1	51	5

PRIMARY CENSUS ABSTRACT — Bemetara Tahsil

कुल मुख्य काम करने वाले (I–IX)		अन्य काम करने वाले Main Workers										काम न करने वाले		तहसील/ गांव/नगर/वार्ड का नाम
		काश्तकार		खेतिहर मजदूर		पारिवारिक उद्योग		अन्य काम करने वाले		सीमांतक कार्यकर्ता				
		I		II		V(a)		III, IV, V(b), VI VII, VIII & IX				X		
Total Main Workers		Cultivators		Agricultural Labourers		Household Industry		Other Workers		Marginal Workers		Non-Workers		Name of Tahsil/Village/ Town/Ward
पु. M.	स्त्री F.	पु. M	स्त्री F.	पु. M.	स्त्री F.	पु. M	स्त्री F.	पु. M	स्त्री F.	पु. M.	स्त्री F.	पु. M	स्त्री F	
15	16	17	18	19	20	21	22	23	24	25	26	17	28	2
283	263	198	187	44	61	12	6	29	9	2	..	233	262	Saldha
241	123	171	64	36	45	10	8	24	6	..	..	145	288	Sandi
10	8	5	5	5	3	..	..	..	..	1	..	11	9	Damai
87	86	41	33	31	51	..	..	15	2	10	3	73	90	Nawagaon
136	143	74	67	39	71	2	1	21	4	..	..	104	106	Bahinga
143	161	83	98	32	58	2	2	26	3	..	..	107	96	Daganiya
177	176	96	49	49	124	5	2	27	1	1	3	89	135	Baherghat
286	281	110	119	135	152	5	2	36	8	7	13	212	246	Ninwan
176	140	49	48	89	83	6	..	32	9	2	1	98	136	Dunda
141	134	65	68	55	61	3	2	18	3	2	14	82	90	Ughara
44	54	21	24	9	23	8	6	6	1	..	4	47	50	Sanwatpur
76	73	55	41	15	30	1	1	5	1	..	1	63	63	Baiji
243	276	139	148	80	127	4	..	20	1	..	10	227	259	Baijalpur
148	123	74	48	60	69	4	..	10	6	..	..	95	125	Hardas
220	220	89	61	105	150	12	9	14	..	9	9	128	141	Padumsara
233	186	80	54	106	110	21	10	26	12	10	32	182	216	Padmi
184	170	101	94	72	74	1	..	10	2	2	2	124	172	Kirki
367	336	187	155	138	174	10	4	32	3	1	1	234	306	Ghiwari
119	105	51	50	59	51	..	..	9	4	..	..	72	98	Kandai
74	72	53	48	19	24	..	..	2	..	..	..	42	70	Tura Semariya
77	56	19	15	56	41	..	.	2	..	..	..	39	44	Boriya
445	337	282	177	155	159	1	1	7	..	..	2	278	347	Bahera
204	114	125	41	71	73	3	..	5	..	...	2	167	256	Baiji
327	325	252	262	55	62	4	..	16	1	2	4	216	250	Lolesara
117	113	64	49	48	64	..	..	5	..	..	18	76	82	Sirawabandha
148	146	71	79	67	67	..	..	10	..	..	3	96	114	Gangpur (Bahera)
164	140	89	61	64	79	..	..	11	..	..	2	106	142	Bahunawagaon
154	136	105	88	35	47	1	..	13	1	..	..	114	140	Bhurki
182	175	144	134	33	41	..	..	5	..	..	9	122	114	Charbhatha
108	38	69	10	33	28	1	..	5	..	..	26	93	150	Majgaon
222	190	121	107	85	83	5	..	11	..	8	55	185	189	Bilai
125	46	72	18	45	23	1	3	7	2	8	75	85	96	Nawalpur
95	41	47	18	41	22	1	1	6	..	6	56	65	76	Mudpar
222	180	81	57	121	122	2	..	18	1	..	1	164	198	Hathmudi (Kanteli)
239	213	99	90	105	120	5	1	30	2	..	6	173	199	Kanteli
156	153	85	82	55	60	8	9	8	2	..	1	117	105	Oteband
114	114	64	67	35	39	1	1	14	7	2	5	88	90	Bhimpuri
162	152	92	85	57	67		..	13	..	1	..	132	145	Khilora
140	138	72	82	32	25	25	31	11	..	..	..	84	107	Phari
119	138	47	50	63	88	..	..	9	..	..	..	85	80	Rajkudi

स्थानीय कोड नम्बर Location Code No	तहसील/गांव/नगर/वार्ड का नाम Name of Tahsil/Village/Town/Ward	गांव का क्षेत्रफल हेक्टर में नगर/वार्ड का वर्ग कि.मी. में Area of villages in hectares & of Town/Ward in Kms	आबाद आवासीय मकानों की संख्या No of occupied residential houses	परिवारों की संख्या Number of households	कुल जनसंख्या (बेघर और संस्थाओं में रहने वाले व्यक्तियों सहित) Total Population (including institutional and houseless Population)			अनुसूचित जाति Scheduled Castes		अनुसूचित जन-जाति Scheduled Tribes		साक्षर Literates	
					व्यक्ति P.	पु. M.	स्त्री F.	पु. M.	स्त्री F.	पु M.	स्त्री F.	पु. M	स्त्री F.
1	2	3	4	5	6	7	8	9	10	11	12	13	14
521	मोहलई	248.00	36	36	249	131	118	102	100	..	..	17	7
522	तिलईकुड़ा	208.00	65	65	403	204	199	..	..	..	..	71	19
523	तेन्दूभाठा	193.00	87	87	411	199	212	29	29	..	..	53	11
524	गुनरबोड़	396.00	56	56	267	130	137	36	27	6	7	29	10
525	चोरभट्ठी	398.00	98	103	578	300	278	67	59	43	41	72	10
526	भोइनाभाठा	536.00	123	123	586	293	293	167	178	..	..	53	13
527	मोहतरा	693.00	234	234	1,112	519	593	40	41	.	..	190	38
528	नवागाव (खुड़गुड़ी)	225.00	171	179	871	419	452	149	166	19	17	99	25
529	पिपरभट्ठा	375.00	141	141	636	308	328	60	55	..	..	106	18
530	खुड़मुड़ी	367.00	32	32	200	92	108	11	23	5	8	21	5
531	पेन्डरी (बालसमुन्द)	465.00	79	80	431	219	212	147	144	15	17	80	4
532	बहेरा	621.00	135	136	696	338	358	62	63	3	4	118	33
533	कुसमी	1,007.00	281	286	1,550	755	795	65	79	14	11	153	33
534	पुरान	266.00	67	67	374	176	198	103	113	21	26	25	1
535	भोयीडीह	340.00	82	82	379	193	186	135	135	13	13	38	4
536	सोनपुरी	339.00	68	68	335	153	182	110	134	..	..	46	14
537	पौसरी	308.00	90	94	419	197	222	144	157	..	..	29	2
538	मोहरेगा	714.00	197	198	1,022	478	544	55	60	41	49	180	51
539	घनेली	262.00	90	90	481	239	242	55	63	18	16	86	11
540	घटोली	523.00	92	111	664	311	353	75	88	..	..	67	7
541	बगौद	291.00	65	68	427	206	221	98	106	10	8	29	6
542	खैरी (बालसमुन्द)	228.00	19	22	104	51	53	50	52	..	..	7	2
543	राऊरपुर	108.00	61	61	361	186	175	176	175	..	..	15	..
544	मनरबोड़	213.00	73	73	459	223	236	40	46	..	..	33	10
545	खैरझिटी	353.00	109	109	565	281	284	129	140	.	..	25	7
546	अरजुनी	492.00	128	131	647	319	328	2	5	..	..	86	8
547	बोरिया	203.00	42	42	238	111	127	47	48	..	..	9	..
548	जिया	772.00	200	200	1,149	561	588	35	36	3	5	229	73
549	बहिगा	366.00	72	72	420	212	208	4	5	21	18	65	10
550	जेवरा	760.00	180	180	1,034	494	540	118	126	31	27	180	97
551	करही	296.00	74	75	412	205	207	103	103	..	..	47	4
552	रवेली	537.00	134	138	781	378	403	46	45	23	23	161	40
553	तिवरैया	319.00	94	98	520	282	238	8	5	3	2	67	9
554	कठिया	1,051.00	269	270	1,479	758	721	168	173	..	..	234	33
555	पेन्डरी	397.00	71	73	382	177	205	31	33	7	10	60	9
556	देमरी	419.00	153	184	723	373	350	169	197	..	..	76	22
557	खम्हरिया	799.00	121	121	687	336	351	..	..	36	36	79	31
558	किरितपुर	498.00	163	163	850	423	427	61	60	24	27	114	25
559	जौंग	259.00	103	103	607	296	311	..	..	..	..	106	18
560	झलमला	193.00	74	75	373	190	183	22	25	8	3	72	22

PRIMARY CENSUS ABSTRACT — Bemetara Tahsil

कुल मुख्य काम करने वाले (I–IX) Total Main Workers		अन्य काम करने वाले Main Workers: काश्तकार I Cultivators		खेतिहर मजदूर II Agricultural Labourers		पारिवारिक उद्योग V(a) Household Industry		अन्य काम करने वाले III, IV, V(b), VI, VII, VIII & IX Other Workers		सीमांतक कार्यकर्ता Marginal Workers		काम न करने वाले X Non-Workers		तहसील/गांव/नगर/वार्ड का नाम Name of Tahsil/Village/Town/Ward
पु. M.	स्त्री F.	पु. M	स्त्री F.	पु. M.	स्त्री F.	पु. M	स्त्री F.	पु. M	स्त्री F.	पु. M.	स्त्री F.	पु. M	स्त्री F	
15	16	17	18	19	20	21	22	23	24	25	26	17	28	2
79	82	71	78	7	4	..	..	1	..	..	..	52	36	Mohlai
119	84	53	35	52	47	1	..	13	2	..	..	85	115	Tilaikuda
108	94	60	54	29	31	8	5	11	4	..	1	91	117	Tendubhatha
76	63	33	27	19	31	2	1	22	4	..	..	54	74	Gunarbod
169	152	98	100	33	45	2	..	36	7	..	..	131	126	Chorbhatthi
168	153	68	69	68	59	..	..	32	25	..	..	125	140	Bhoinabhatha
290	267	171	161	79	106	18	..	22	..	1	42	228	248	Mohtara
268	265	162	152	90	113	2	..	14	..	..	..	151	187	Nawagaon (Khudmudi)
150	70	79	86	41	66	1	1	29	17	..	1	158	157	Piparbhattha
56	58	39	36	11	22	..	..	6	..	..	4	36	46	Khudmudi
132	139	92	102	30	35	2	2	8	..	..	..	87	73	Pendri (Balsamund)
196	205	107	124	76	81	..	..	13	..	..	..	142	153	Bahera
412	397	152	140	177	236	39	15	44	6	..	..	343	398	Kusmi
97	103	55	55	37	47	1	..	4	1	..	..	79	95	Puran
115	75	71	46	37	29	..	..	7	..	..	34	78	77	Bhothidih
90	69	56	43	28	25	..	1	6	..	1	15	62	98	Sonpuri
119	106	85	71	24	34	..	..	10	1	..	4	78	112	Paunsari
282	197	118	66	117	124	6	4	41	3	1	59	195	288	Mohrenga
141	143	71	73	69	70	..	..	1	..	..	..	98	99	Dhaneli
180	19	84	8	62	10	10	..	24	1	1	150	130	174	Ghatholi
115	78	61	42	38	34	.	..	16	2	..	35	91	108	Bagaud
32	31	23	14	8	17	..	..	1	..	1	..	18	22	Khairi (Balsamund)
101	83	77	54	24	29	..	..	..	..	..	..	85	92	Raurpur
123	106	59	58	43	46	4	2	17	..	1	9	99	121	Munarbod
164	159	127	122	34	37	1	..	2	..	..	..	117	125	Khairjhiti
196	177	114	117	58	54	3	3	21	3	9	39	114	112	Arjuni
54	43	44	35	8	8	..	..	2	..	..	11	57	73	Boriya
299	198	158	104	105	87	2	..	34	7	..	88	262	302	Jiya
111	15	100	9	8	6	..	..	3	..	..	16	101	177	Bahinga
267	237	140	118	85	113	3	..	39	6	..	..	227	303	Jeora
115	133	107	124	4	5	..	..	4	4	..	..	90	74	Karhi
212	190	113	102	46	74	6	4	47	10	3	13	163	200	Raweli
158	144	89	90	55	54	..	.	14	..	3	3	121	91	Tiwraiya
415	369	250	265	79	95	10	3	76	6	8	10	335	342	Kathiya
109	97	78	73	19	21	1	..	11	3	..	..	68	108	Pendri
261	193	51	61	41	41	..	..	169	91	..	..	112	157	Temri
191	193	105	110	55	65	1	..	30	18	..	..	145	158	Khamhariya
235	205	133	113	55	65	2	..	45	27	..	14	188	208	Kiritpur
160	155	106	107	42	48	..	..	12	..	..	..	136	156	Jaung
109	99	67	77	16	20	..	..	26	2	..	..	81	84	Jhalmala

स्थानीय कोड नम्बर	तहसील/ गांव/नगर/ वार्ड का नाम	गांव का क्षेत्रफल हेक्टर में नगर/वार्ड का वर्ग कि.मी. में	आबाद आवासीय मकानों की संख्या	परिवारों की संख्या	कुल जनसंख्या (बेघर और संस्थाओं में रहने वाले व्यक्तियों सहित) Total Population (including institutional and houseless Population)			अनुसूचित जाति Scheduled Castes		अनुसूचित जन-जाति Scheduled Tribes		साक्षर Literates	
Location Code No.	Name of Tahsil/Village/ Town/Ward	Area of villages in hectares & of Town/ Ward in Km²	No. of occupied resi-dential houses	Number of house-holds	व्यक्ति P.	पु. M.	स्त्री F.	पु. M.	स्त्री F.	पु M.	स्त्री F.	पु. M	स्त्री F.
1	2	3	4	5	6	7	8	9	10	11	12	13	14
561	रांका	939.00	258	263	1,553	775	778	102	127	6	8	362	115
562	कुरुद	644.00	116	116	618	305	313	19	12	..	..	104	23
563	ताला	238.00	66	66	320	170	150	92	86	..	..	31	5
564	डोकला	257.00	74	74	376	186	190	149	157	..	..	38	9
565	मटका	602.00	163	163	904	450	454	..	..	78	82	149	26
566	बमनी	523.00	98	99	583	292	291	21	18	..	..	112	23
567	पथरी	566.00	123	123	605	300	305	36	29	..	..	91	34
568	जेवरी	934.00	261	263	1,136	683	653	68	79	17	13	311	76
569	बीजाघाट	726.00	237	238	1,168	553	615	73	77	..	..	264	79
570	अमोरा	671.00	215	215	1,049	521	528	12	11	..	..	215	67
571	भिलौरी	695.00	153	183	1,095	556	539	..	..	..	..	202	32
572	लेंजवारा	1,179.00	300	339	1,718	849	869	29	38	39	31	360	101
573	ताकम	618.00	78	87	470	240	230	34	30	..	..	65	24
574	लावातरा	805.00	184	194	1,084	528	556	33	26	3	3	238	52
575	मिलघट	744.00	145	145	709	342	367	34	44	4	2	102	42
576	टकसीवा	770.00	165	167	927	443	484	67	81	37	36	136	54
577	सुरजपुरा	340.00	64	65	370	173	197	6	10	2	3	57	14
578	तबलघोर	310.00	60	67	406	205	201	3	2	..	..	44	8
579	भरचट्टी	485.00	127	131	676	344	332	22	24	5	7	111	29
580	पतोरा	737.00	188	189	1,015	518	497	61	61	14	11	128	71
581	मगलोर	310.00	36	39	297	142	155	4	5	..	..	23	2
582	पथरपुंजी	422.00	70	80	383	182	201	140	157	..	..	39	7
583	रेवे	663.00	190	192	926	442	484	19	15	8	12	171	36
584	खिसोरा	377.00	136	149	773	368	405	5	7	3	5	151	21
585	नारधी	326.00	53	60	324	163	161	91	91	2	2	38	2
586	साल्हेपुर	209.00	41	42	226	111	115	57	58	8	9	45	8
587	परपोड़ा	1,431.00	265	328	1,778	884	894	14	13	13	19	280	80
588	बूड़ेरा	359.00	66	66	380	187	193	11	15	41	43	70	21
589	कोदवा	351.00	122	122	693	352	341	86	88	44	42	118	32
590	मोहभट्ठा	815.00	186	200	1,162	570	592	75	76	12	8	165	35
591	मनियारी	491.00	120	120	658	334	324	20	17	17	16	109	36
592	हरदुवा	435.00	122	124	626	297	329	20	20	5	5	87	23
593	अकलवारा	591.00	131	135	740	369	371	6	6	10	10	147	35
594	राखी	986.00	136	148	800	393	407	67	73	42	50	96	29
595	कोहकाबोड़	221.00	51	54	303	134	169	72	88	..	..	41	29
596	बुधवारा	356.00	72	86	448	223	225	..	..	22	19	89	36
597	बासीन	272.00	73	84	457	224	233	14	20	32	24	67	5
598	खुमखोड़	279.00	73	79	439	217	222	165	175	7	5	79	15
599	जामगांव	300.00	48	57	311	160	151	77	66	3	4	71	34
600	सोनपान्डर	379.00	103	113	577	272	305	11	16	8	9	73	41

PRIMARY CENSUS ABSTRACT

Bemetara Tahsil

कुल मुख्य काम करने वाले (I-IX)		अन्य काम करने वाले Main Workers								सीमांतक कार्यकर्ता		काम न करने वाले		तहसील/ गांव/नगर/वार्ड का नाम
		कास्तकार		खेतिहर मजदूर		पारिवारिक उद्योग		अन्य काम करने वाले						
		I		II		V(a)		III, IV, V(b), VI, VII, VIII & IX				X		
Total Main Workers		Cultivators		Agricultural Labourers		Household Industry		Other Workers		Marginal Workers		Non-Workers		Name of Tahsil/Village/ Town/Ward
पु. M.	स्त्री F.	पु. M	स्त्री F.	पु. M.	स्त्री F.	पु. M	स्त्री F.	पु. M	स्त्री F.	पु. M.	स्त्री F.	पु. M	स्त्री F	
15	16	17	18	19	20	21	22	23	24	25	26	17	28	2
407	365	222	227	64	120	12	13	109	5	8	15	360	398	Ranka
177	179	82	101	60	65	5	3	20	10	..	..	128	134	Kurud
105	90	60	57	35	31	..	..	10	2	..	..	65	60	Tala
108	103	55	52	48	48	1	..	4	3	..	..	78	87	Dokla
255	216	132	123	81	88	11	4	31	1	..	4	195	234	Matka
162	130	85	66	38	58	9	..	30	6	5	1	125	160	Basni
176	162	84	87	71	71	9	3	12	1	..	..	124	143	Patharra
374	351	198	211	98	110	13	8	65	22	20	32	289	270	Jeori
332	334	139	160	76	85	27	33	90	56	..	7	221	274	Bijabhat
268	262	116	126	98	135	2	..	52	1	3	5	250	261	Amora
305	277	228	211	37	53	18	8	22	5	10	43	241	219	Bhilauri
461	453	236	240	151	197	23	12	51	4	4	3	384	413	Lenjwara
136	134	54	57	62	73	9	1	11	3	..	..	104	96	Takam
302	323	166	194	82	98	26	22	28	9	..	2	226	231	Lawatara
192	168	76	76	86	83	7	2	23	7	..	.	150	199	Silghat
260	252	116	57	100	187	13	1	31	7	..	2	183	230	Taksiwa
94	112	53	58	24	45	..	..	17	9	..		79	85	Surujpura
112	113	62	69	28	41	..	..	22	3	6	2	87	86	Tabalghor
157	99	82	55	43	34	..	1	32	9	16	35	171	198	Bharchatti
275	240	110	100	127	139	7	..	31	1	10	10	233	247	Patora
81	72	51	50	27	20	..	..	3	2	..	..	61	83	Manglor
104	100	53	53	47	47	1	..	3	..	..	..	78	101	Patharpunji
262	255	135	146	78	98	11	4	38	7	..	13	180	216	Rewe
210	242	129	154	54	81	7	5	20	2	..	..	158	163	Khisora
91	110	43	56	37	49	5	5	6	..	..	..	72	51	Nardhi
66	60	44	25	13	33	..	..	9	2	..	..	45	55	Salhepur
464	383	262	201	142	179	2	..	58	3	17	14	403	497	Parpodi
105	107	72	66	20	33	1	1	12	7	..	1	82	85	Budera
195	136	33	16	19	7	5	..	138	113	..	..	157	205	Kodwa
328	313	191	191	57	88	3	1	77	33	1	..	241	279	Mohbhatha
182	108	78	19	80	89	13	..	11	..	1	2	151	214	Maniyari
164	199	70	82	68	115	..	..	26	2	..	..	133	130	Harduwa
209	190	106	96	77	94	11	..	15	..	..	..	160	181	Akalwara
246	233	111	93	98	131	8	5	29	4	..	..	147	174	Rakhi
67	66	47	45	11	21	..	..	9	..	..	..	67	103	Kohkabod
121	45	40	19	39	13	..	..	42	13	3	26	99	154	Budhwara
115	115	50	57	56	58	1	..	8	...	..	..	109	118	Basin
132	123	99	98	29	25	..	..	4	..	1	2	84	97	Khurusbod
83	75	39	36	36	38	..	1	8	..	..	..	77	76	Jamgaon
135	121	70	60	50	60	5	1	10	..	1	..	136	184	Sonpandar

स्थानीय कोड नम्बर / Location Code No.	तहसील/गांव/नगर/वार्ड का नाम / Name of Tahsil/Village/Town/Ward	गांव का क्षेत्रफल हेक्टर में नगर/वार्ड का वर्ग कि.मी. में / Area of villages in hectares & of Town/Ward in Kms	आबाद आवासीय मकानों की संख्या / No. of occupied residential houses	परिवारों की संख्या / Number of households	कुल जनसंख्या (बेघर और संस्थाओं में रहने वाले व्यक्तियों सहित) / Total Population (including institutional and houseless Population)			अनुसूचित जाति / Scheduled Castes		अनुसूचित जन-जाति / Scheduled Tribes		साक्षर / Literates	
					व्यक्ति P.	पु. M	स्त्री F.	पु. M.	स्त्री F.	पु M	स्त्री F.	पु. M	स्त्री F
1	2	3	4	5	6	7	8	9	10	11	12	13	14
601	तिरियाभाट	385 00	94	107	567	286	281	57	62	69	55	83	9
602	गोड़मरी	624.00	115	140	762	380	382	131	128	19	24	106	33
603	गातापार	328.00	62	76	361	195	166	11	10	40	44	63	25
604	रुमे	197.00	41	45	239	108	131	..	..	.	..	16	6
605	बगड़ुमार	176.00	15	15	92	41	51	..	..	7	13	4	..
606	बुड़ेरा	301.00	76	78	397	195	202	16	11	107	112	53	16
607	कमकावाड़ा	237.00	88	88	511	249	262	..	..	74	64	79	8
608	भटगाव	532.00	274	279	1,514	733	781	5	3	49	62	375	57
609	बंजारपुर	180.00	..	..	..	वीरान	..	..	..	..	..	..	..
610	मासुलगोंदी	420.00	88	105	591	293	298	10	13	28	25	90	27
611	तुमड़ीपार	166 00	41	53	246	132	114	..	..	..	.	44	14
612	नवागांव	313.00	106	130	652	322	330	51	55	2	4	79	10
613	पथरी खुर्द	363.00	57	78	466	228	238	..	..	18	15	26	8
614	पथरी कलां	365.00	75	77	456	227	229	..	..	7	10	77	11
615	घोराभाटा	227.00	72	85	426	214	212	..	..	44	43	102	20
616	परपोड़ी	690,00	284	320	1,689	833	856	32	33	34	41	360	103
617	कुरलू	402.00	100	122	584	276	308	9	9	2	4	102	19
618	जानो	489 00	93	109	572	275	297	37	40	26	35	86	14
619	पतरझोरी	303.00	54	69	327	153	174	28	34	..	..	46	15
620	मोहागपुर	271.00	57	64	328	171	157	19	15	..	..	26	3
621	चेचानमेटा	561.00	101	112	606	309	297	17	16	24	17	81	15
622	बेंदर चुवा	488.00	59	59	338	161	177	3	6	20	27	28	4
623	मुडिया	360.00	47	47	255	127	128	1	6	..	..	21	..
624	रानी	805.00	120	136	757	358	399	39	44	12	11	115	20
625	हाथीडोव	768 00	134	153	720	359	361	36	32	7	13	102	23
626	मोनडोंगरी	287.00	46	56	326	147	179	23	24	23	29	63	22
627	गाड़ाडीह	675 00	144	165	851	426	425	147	136	..	..	157	43
628	पेन्ड्रावन	302 00	80	100	494	243	251	47	43	7	8	61	8
629	लूक	649.00	122	136	771	382	389	121	135	18	19	139	25
630	बुन्देली	584.00	88	106	598	274	324	5	6	18	17	90	41
631	सहसपुर	1,014 00	238	261	1,416	702	714	38	34	95	106	295	47
632	नौकेझा	537.00	86	101	454	216	238	43	56	1	..	60	17
633	लालपुर	337.00	43	59	280	131	149	84	93	17	24	28	3
634	देवकर	1,045.00	550	697	3,427	1,688	1,739	33	30	54	60	833	416
635	डेहरी	251.00	82	101	539	254	285	57	57	.	..	84	13
636	बचेड़ी	619.00	106	121	604	301	303	15	19	37	31	59	5
637	चौंगी खपरी	360.00	78	95	520	262	258	131	143	20	23	19	4
638	डगनियां	613.00	108	126	643	316	327	154	142	24	32	29	3
639	कुम्हीगुड़ा	373.00	64	74	418	203	215	4	2	53	70	29	12
640	सिवार	610.00	123	123	764	383	381	6	8	17	18	141	41

PRIMARY CENSUS ABSTRACT — Bemetara Tahsil

कुल मुख्य काम करने वाले (I-IX)		अन्य काम करने वाले Main Workers										काम न करने वाले		तहसील/ग्राम/नगर/वार्ड का नाम
		काश्तकार		खेतिहर मजदूर		पारिवारिक उद्योग		अन्य काम करने वाले		सीमांतक कार्यकर्ता				
		I		II		V(a)		III, IV, V(b), VI, VII, VIII & IX				X		
Total Main Workers		Cultivators		Agricultural Labourers		Household Industry		Other Workers		Marginal Workers		Non-Workers		Name of Tahsil/Village/Town/Ward
पु. M	स्त्री F.	पु. M	स्त्री F.	पु. M	स्त्री F.	पु. M	स्त्री F.	पु. M	स्त्री F.	पु. M	स्त्री F.	पु. M	स्त्री F.	
15	16	17	18	19	20	21	22	23	24	25	26	27	28	2
169	169	77	82	83	80	6	6	3	1	..	2	117	110	Tiriyabhat
184	70	75	18	75	51	10	..	24	1	11	106	185	206	Godmarra
107	67	39	6	35	59	4	..	29	2	1	8	87	91	Gatapar
68	75	39	36	28	39	..	..	1	..	..	..	40	56	Ruse
23	28	11	13	11	14	..	..	1	1	..	1	18	22	Bagdumar
120	126	87	98	22	26	3	..	8	2	..	9	75	67	Budera
138	152	98	120	31	32	..	..	9	..	..	..	111	110	Kamkawada
426	406	223	231	167	171	4	3	32	1	1	11	306	364	Bhatgaon
..	..	..	..	..	..	.	Uninhabited	..	..	..	..	..	..	Banjarpur
161	151	74	66	74	85	5	..	8	..	..	..	132	147	Masulgondi
78	69	45	40	23	29	2	..	8	..	..	..	54	45	Tumdipar
175	187	115	130	46	57	3	..	11	..	1	..	146	143	Nawagaon
130	140	102	118	27	22	..	..	1	..	..	.	98	98	Pathari Khurd
123	121	76	83	40	38	2	..	5	..	..	..	104	108	Pathari Kalan
110	119	42	45	43	68	5	1	20	5	..	..	104	93	Dhaurabhatha
467	381	131	71	153	264	33	11	150	35	2	..	364	475	Parpodi
153	134	73	67	60	67	..	..	20	..	..	1	123	173	Kurlu
177	159	123	102	42	56	..	..	12	1	..	25	98	113	Jano
79	97	65	79	6	18	..	..	8	..	..	4	74	73	Patarjhori
97	76	44	39	35	37	9	..	9	..	3	20	71	61	Sohagpur
180	199	114	142	58	57	..	..	8	..	..	2	129	96	Chechanmeta
96	106	64	85	22	21	..	..	10	..	..	..	65	71	Bendar Chuwa
82	75	77	73	3	1	..	..	2	1	..	1	45	52	Mudiya
220	225	125	119	81	105	6	..	8	1	1	2	137	172	Rani
210	181	138	133	67	48	1	..	4	..	16	27	133	153	Hathidob
78	53	51	38	19	14	3	..	5	1	3	36	66	90	Sondongri
242	198	137	103	91	87	6	8	8	..	6	10	178	217	Gadadih
133	148	103	124	18	13	8	11	4	..	..	..	110	103	Pendrawan
213	210	136	163	34	35	15	11	28	1	5	5	164	174	Luk
145	129	63	44	57	80	2	1	33	4	..	..	129	195	Bundeli
378	392	222	251	103	110	2	..	51	31	..	..	324	322	Sahaspur
132	135	71	10	49	124	4	..	8	1	..	..	84	103	Naukesha
78	69	47	51	13	13	3	..	15	5	..	..	53	80	Lalpur
909	730	314	273	225	320	108	92	262	45	8	18	771	991	Deokar
128	165	86	105	32	53	..	..	10	7	..	..	126	120	Dehri
189	184	74	75	90	109	..	..	25	..	..	..	112	119	Bachedi
140	139	69	75	26	62	..	..	15	2	..	2	122	117	Chongi Khapri
199	211	148	157	29	52	..	1	22	1	..	1	117	115	Daganiya
112	94	46	5	53	89	..	..	13	..	..	..	91	121	Kumhiguda
210	180	112	101	60	60	9	9	29	10	..	1	173	200	Sinwar

स्थानीय कोड नम्बर Location Code No.	तहसील/गांव/नगर/वार्ड का नाम Name of Tahsil/Village/Town/Ward	ग्राम का क्षेत्रफल हेक्टर में नगर/वार्ड का वर्ग कि.मी. में Area of villages in hectares & of Town/Ward in Km²	आबाद आवासीय मकानों की संख्या No. of occupied residential houses	परिवारों की संख्या Number of households	कुल जनसंख्या (बेघर और संस्थाओं में रहने वाले व्यक्तियों सहित) Total Population (including institutional and houseless Population)			अनुसूचित जाति Scheduled Castes		अनुसूचित जन-जाति Scheduled Tribes		साक्षर Literates	
					व्यक्ति P.	पु. M.	स्त्री F.	पु. M.	स्त्री F.	पु M.	स्त्री F.	पु. M	स्त्री F.
1	2	3	4	5	6	7	8	9	10	11	12	13	14
641	भाठासोरही	456.00	94	94	524	262	262	3	2	10	10	85	16
642	नदी सोरही	251.00	..	..	..	..	वीरान	..	..	..	..	..	..
643	दादरखार	128.00	..	..	..	..	वीरान	.	..	..	..	..	..
644	नवागांव	309.00	65	65	396	196	200	21	21	..	..	79	13
645	सोंढ़	1,444.00	351	352	1,775	902	873	241	260	94	88	413	108
646	करामाल	296.00	64	65	342	176	166	11	7	2	3	78	16
647	हथपान	453.00	135	135	713	347	366	52	58	..	..	160	52
648	तारालीम	797.00	233	262	1,331	669	662	84	68	6	4	273	94
649	बेरला	1,129.00	414	530	2,422	1,247	1,175	326	322	109	95	669	253
650	सोरला	489 00	98	114	516	242	274	1	2	26	26	87	7
651	खर्रा	776.00	274	312	1,551	779	772	15	15	14	14	452	157
652	कुम्ही	498.00	161	175	839	395	444	106	122	..	..	172	46
653	बावनलाख	486.00	93	102	580	280	300	48	53	..	..	87	10
654	भटगाँव	219.00	98	106	628	320	308	2	4	3	3	131	35
655	मरदा	916.00	306	332	1,749	843	906	79	87	4	3	369	99
656	आँदू	295.00	98	100	572	283	289	..	..	..	..	107	35
657	अतरगढ़ी	450.00	62	65	394	195	199	93	102	2	3	78	6
658	बूढ़ाजोंग	244.00	45	55	290	148	142	5	2	..	..	28	3
659	सिगदेही	444.00	76	83	474	235	239	..	..	..	..	113	24
660	जामगाँव	306.00	102	106	584	262	322	10	17	3	2	109	27
661	देवरी	944.00	251	253	1,384	665	719	26	32	..	..	303	72
662	पहंदा	706.00	286	304	1,694	832	862	72	72	..	..	347	79
663	अछोली	468.00	120	124	603	281	322	56	68	..	..	86	14
664	मटिया	494 00	..	..	..	वीरान	..	..	..	..	..	..	..
665	चटुवा	327 00	49	50	256	130	126	88	93	..	..	49	1
666	सहगाँव	214.00	19	19	76	43	33	12	10	..	.	2	1
667	जमघट	694.00	111	111	658	331	327	26	34	16	20	78	25
668	मुड़पार खुर्द	271.00	43	43	214	98	116	..	..	..	..	19	4
669	बारगांव	1,168.00	511	523	2,923	1,415	1,508	93	108	40	47	464	116
670	कोमपातर	312.00	..	..	..	वीरान	..	..	..	..	..	..	..
671	बर्लोदी कलाँ	522.00	118	118	612	298	314	..	..	..	..	74	24
672	मुड़पार कलाँ	442 00	23	23	117	66	51	8	7	..	..	12	1
673	भरदा	579.00	96	96	596	304	292	97	104	..	..	111	27
674	लाबातरा	300.00	63	70	437	216	221	19	22	..	..	56	16
675	सिलघट	581.00	137	141	785	375	410	38	33	51	44	118	78
676	ढाबा	565.00	105	119	663	327	336	44	45	4	5	112	26
677	आनदगाँव	1,325.00	314	314	1,729	840	889	117	128	49	58	376	101
678	तेलगा	1,182.00	256	257	1,438	717	721	116	121	7	13	243	99
679	भांड	423.00	125	136	647	311	336	39	40	32	37	164	66
680	कुसमी	1,443.00	542	605	2,940	1,475	1,465	96	100	23	11	783	449

PRIMARY CENSUS ABSTRACT

Bemetara Tahsil

कुल मुख्य काम करने वाले (I-IX)		अन्य काम करने वाले Main Workers										काम न करने वाले		तहसील गांव/नगर/वार्ड का नाम
		काश्तकार		खेतिहर मजदूर		पारिवारिक उद्योग		अन्य काम करने वाले		सीमांतक कार्यकर्ता				
		I		II		V(a)		III, IV, V(b), VI, VII, VIII & IX				X		
Total Main Workers		Cultivators		Agricultural Labourers		Household Industry		Other Workers		Marginal Workers		Non-Workers		Name of Tahsil/Village/Town/Ward
पु. M	स्त्री F.	पु. M	स्त्री F.	पु. M	स्त्री F.	पु. M	स्त्री F.	पु. M	स्त्री F.	पु. M.	स्त्री F.	पु. M	स्त्री F.	
15	16	17	18	19	20	21	22	23	24	25	26	17	28	2
154	158	99	87	45	71	1	..	9	..	..	..	108	104	Bhathasorhi
..	..	..	..	..	..	2	Uninhabited	..		..	..	..	..	Nadi Sorhi
..	..	..	..	..	..	..	Uninhabited	..		..	..	..	..	Dadarkhar
111	105	62	54	37	50	..	..	12	1	..	2	85	93	Nawagaon
513	502	217	236	194	228	..	..	102	38	2	3	387	368	Sondh
99	87	65	44	21	40	..	..	13	3	..	..	77	79	Karamal
194	188	102	115	62	66	3	1	27	6	..	..	153	178	Hathpan
356	351	146	155	145	154	16	10	49	32	9	2	304	309	Tarsalim
635	472	185	189	189	216	16	4	245	63	23	36	589	667	Berla
138	152	98	110	31	33	3	4	6	5	..	1	104	121	Sorla
425	390	210	228	110	143	13	5	92	14	..	1	354	381	Kharra
220	227	93	91	88	123	7	3	32	10	6	13	169	204	Kumhi
173	185	150	167	5	15	..	..	18	3	1	1	106	114	Bawanlakh
172	165	83	76	66	88	1	..	22	1	1	5	147	138	Bhatgaon
443	389	224	218	104	125	43	26	72	20	5	34	395	483	Sarda
162	169	105	120	44	48	3	..	10	1	..	1	121	119	Andu
109	79	53	35	39	43	1	..	16	1	3	32	83	88	Atargadhi
87	36	37	11	38	25	3	..	9	..	14	66	47	40	Budhajaung
129	137	108	119	13	16	..	..	8	2	..	..	106	102	Singdehi
153	144	102	104	25	25	4	1	22	14	..	15	109	163	Jamgaon
366	243	222	108	103	130	12	5	29	..	..	4	299	472	Deori
452	368	259	217	124	139	25	9	44	3	1	27	379	467	Pahanda
178	162	80	73	78	85	8	..	12	4	5	16	98	144	Achholi
.	..	..	..	..	..	..	Uninhabited	..		..	..	..	..	Matiya
69	68	35	40	25	28	..	..	9	..	1	2	60	56	Chatuwa
27	19	14	7	10	12	..	..	3	..	..	..	16	14	Sahgaon
195	185	94	82	100	103	..	..	1	..	1	32	135	110	Jamghat
59	76	45	61	11	13	..	..	3	2	..	..	39	40	Mudpar Khurd
7 9	726	277	309	303	373	22	14	137	30	8	28	668	754	Bargaon
.	.		..	..	..	..	Uninhabited	..		..	..	..	..	Kospatar
170	160	81	73	66	77	8	6	15	4	..	1	128	153	Balaudi Kalan
38	34	9	13	24	19	..	..	5	2	..	..	28	17	Mudpar Kalan
165	148	98	86	42	59	2	..	23	3	..	..	139	144	Bharda
126	150	65	78	59	72	..	..	2	..	..	..	90	71	Lawatara
203	191	77	84	94	93	1	1	31	13	..	..	172	219	Silghat
169	175	66	74	85	101	4	..	14	..	..	2	158	159	Dhaba
459	457	202	191	182	256	10	1	65	9	8	5	373	427	Anandgaon
424	419	242	234	147	173	28	12	7	..	..	..	293	302	Telga
168	188	67	92	40	81	17	13	44	2	1	2	142	146	Bhand
750	699	326	397	206	254	46	21	172	27	4	31	721	735	Kusmi

स्थानीय कोड नम्बर Location Code No.	तहसील/गांव/नगर/वार्ड का नाम Name of Tahsil/Village/Town/Ward	गांव का क्षेत्रफल हेक्टर में नगर/वार्ड का वर्ग कि.मी. में Area of villages in hectares & of Town/Ward in Kms	आवास आवासीय मकानों की संख्या No. of occupied residential houses	परिवारों की संख्या Number of households	कुल जनसंख्या (बेघर और संस्थाओं में रहने वाले व्यक्तियों सहित) Total Population (including institutional and houseless Population)			अनुसूचित जाति Scheduled Castes		अनुसूचित जन-जाति Scheduled Tribes		साक्षर Literates	
					व्यक्ति P.	पु. M.	स्त्री F.	पु M.	स्त्री F.	पु M	स्त्री F.	पु. M	स्त्री F.
1	2	3	4	5	6	7	8	9	10	11	12	13	14
681	बोरिया	631.00	172	172	801	382	419	248	275	3	2	151	35
682	भैंसबोड़	362.00	..	..	..	वीरान	..	..	..	.	..	..	..
683	बहेरा	1,180.00	280	280	1,478	725	753	236	260	5	5	237	68
684	बांसा	719.00	187	189	1,002	496	506	166	184	3	3	188	37
685	मुरहोली	1,030.00	198	203	1,127	566	561	95	85	..	..	273	80
686	देवादा	885.00	258	259	1,328	656	672	168	171	..	..	262	85
687	करेली	703.00	133	157	742	365	377	83	83	14	8	151	33
688	चंडी	347.00	66	72	424	203	221	55	69	37	34	99	54
689	साँकरा	1,066.00	212	246	1,351	666	685	93	102	13	12	309	69
690	मुड़पार	363.00	68	73	454	244	210	176	172	..	..	100	25
691	घटिया कलाँ	557.00	313	123	743	381	362	38	38	29	21	180	81
692	तिलाई	579.00	138	141	830	410	420	37	39	4	4	233	58
693	गोंड़गिरी	639.00	141	158	812	370	442	2	3	19	19	225	138
694	खमतराई	406.00	94	111	630	305	325	26	17	2	1	138	48
695	गाड़ामोर	671.00	64	69	419	206	213	5	8	14	10	83	40
696	भिगारडीह	389.00	11	11	63	36	27	..	..	..	..	13	5
697	खंगारपाट	244.00	61	72	369	183	186	110	120	2	3	68	22
698	बोहारडीह	249.00	50	50	251	118	133	5	8	..	..	46	23
699	कोहड़िया	870.00	174	185	970	520	450	25	19	20	13	199	54
700	गुधेली	1,012.00	250	277	1,588	791	797	11	8	18	28	340	109
701	कोटा	323.00	50	60	353	160	193	36	39	3	5	88	25
702	पिरदा	663.00	154	160	806	395	411	92	110	49	53	226	107
703	गबदा	396.00	62	64	362	162	200	3	4	..	..	58	17
704	उफरा	802.00	155	187	986	482	504	67	48	27	27	193	87
705	हुमदा	1,031.00	313	316	1,561	778	783	141	139	39	45	350	162
706	नेवनारा	884.00	183	204	1,039	527	512	62	63	..	1	213	69
707	नवागाँव	527.00	50	50	245	131	114	110	106	..	..	24	4
708	खुडमुड़ा	861.00	261	265	1,362	669	693	65	66	5	4	250	87
709	अकोली	605.00	158	161	785	383	402	121	126	1	2	140	71
710	भिभोरी	1,429.00	437	442	2,328	1,146	1,183	16	18	11	13	530	236
711	कुम्ही	465.00	70	72	475	255	220	3	2	..	..	111	34
712	देवसरा	244.00	56	68	422	223	199	31	37	16	20	100	15
713	खुड़मुड़ी	383.00	104	111	653	322	331	..	..	3	4	100	38
714	लाटा	283.00	59	64	453	217	236	8	4	..	.	114	41
715	हरदी	784.00	146	157	871	436	435	98	92	5	4	193	60
716	बोरसी	767.00	159	159	814	403	411	8	10	17	12	151	42
717	भालेमर	383.00	92	92	532	277	255	10	7	.	..	107	33
718	बेरला	468.00	82	82	714	374	340	3	2	..	..	143	40
719	कंडरका	529.00	99	100	585	307	278	33	30	2	1	91	5
720	पिकरी	200.00	..	..	..	वीरान	..	..	..	..	..	..	..

PRIMARY CENSUS ABSTRACT — Bemetara Tahsil

अन्य काम करने वाले Main Workers														
कुल मुख्य काम करने वाले (I–IX)		कास्तकार I		खेतिहर मजदूर II		पारिवारिक उद्योग V(a)		अन्य काम करने वाले III, IV, V(b), VI VII, VIII & IX		सीमांतक कार्यकर्ता		काम न करने वाले X		तहसील/ गांव/नगर/वार्ड का नाम
Total Main Workers		Cultivators		Agricultural Labourers		Household Industry		Other Workers		Marginal Workers		Non-Workers		Name of Tahsil/Village/ Town/Ward
पु. M	स्त्री F.	पु. M	स्त्री F.	पु. M	स्त्री F.	पु. M	स्त्री F.	पु. M	स्त्री F.	पु. M	स्त्री F.	पु. M	स्त्री F.	
15	16	17	18	19	20	21	22	23	24	25	26	17	28	2
219	252	104	122	76	126	4	..	35	4	..	..	163	167	Boriya
.	..	..	..	..	..	.. Uninhabited		..	..	..	..	..	..	Bhainsbod
379	359	176	147	100	181	19	5	84	26	6	2	340	392	Bahera
239	239	125	155	61	83	3	1	50	2	22	15	235	252	Bansa
288	278	118	144	109	126	6	1	55	7	19	23	259	260	Surholi
353	336	177	186	131	147	5	..	40	3	6	12	297	324	Dewada
202	211	58	77	69	85	38	46	37	3	..	..	163	166	Kareli
107	114	41	52	37	60	3	1	26	1	3	13	93	89	Chandi
358	357	169	183	128	166	3	2	58	6	..	..	308	328	Sankra
114	55	46	43	37	12	2	..	29	..	1	15	129	140	Mudpar
165	120	57	40	58	77	3	..	47	3	..	18	216	224	Ghatiya Kalan
201	194	104	139	42	53	12	1	43	1	5	12	204	214	Tilai
196	183	75	102	65	74	13	5	43	2	..	8	174	251	Gondgiri
155	147	63	64	48	78	4	..	40	5	11	29	139	149	Khamtarai
137	126	84	67	45	56	3	1	5	2	..	..	69	87	Gadamor
20	22	9	16	9	6	..	..	2	..	..	..	16	5	Singardih
100	108	79	90	17	18	..	..	4	..	..	..	83	78	Khagarpat
66	68	40	44	20	24	..	..	6	..	..	..	52	65	Bohardih
264	204	131	107	101	97	13	..	19	..	..	3	256	243	Kohdiya
405	375	182	206	131	155	9	4	83	10	6	43	380	379	Gudheli
81	105	56	53	17	52	..	..	8	..	2	..	77	88	Kota
202	183	76	69	87	113	..	..	39	1	..	26	193	202	Pirda
94	99	52	54	30	45	..	..	12	..	..	..	68	101	Gobda
236	255	95	101	106	154	5	..	30	..	4	6	242	243	Uphara
408	305	222	158	106	131	22	6	58	10	1	74	369	404	Hasda
289	277	137	147	118	121	4	2	30	7	..	12	238	223	Neonara
73	77	64	66	6	11	..	..	3	..	..	..	58	37	Nawagaon
359	302	184	161	88	137	12	2	75	2	8	6	302	385	Khudmuda
150	105	70	38	52	67	3	..	25	..	60	68	173	229	Akoli
596	621	238	295	233	302	14	7	107	17	7	15	541	547	Bhinbhori
127	103	72	82	41	21	1	..	13	..	..	..	128	117	Kumhi
107	101	46	49	33	39	17	10	11	3	..	..	116	98	Deosara
181	149	70	61	85	79	11	8	15	1	..	2	141	180	Khudmudi
114	110	62	47	43	62	1	1	8	..	..	..	103	126	Lata
241	238	162	164	57	73	1	1	21	..	..	1	195	196	Hardi
217	190	96	107	73	76	8	3	40	4	..	31	186	190	Borsi
164	145	68	78	64	57	..	..	32	10	..	16	113	94	Bhalesar
211	202	162	183	14	19	..	..	35	..	..	..	163	138	Berla
167	82	92	51	49	21	2	1	24	9	19	92	121	104	Kandaka
..	..	..	..	..	..	.. Uninhabited		..	..	..	..	..	..	Pikri

बेमेतरा तहसील

जनगणना का प्राथमिक सारांश

स्थानीय कोड नम्बर Location Code No.	तहसील/गांव/नगर/वार्ड का नाम Name of Tahsil/Village/Town/Ward	गांव का क्षेत्रफल हेक्टेयर में नगर/वार्ड का वर्ग कि.मी. में Area of villages in hectares & of Town/Ward in Kms	आवास आवासीय मकानों की संख्या No. of occupied residential houses	परिवारों की संख्या Number of households	कुल जनसंख्या (बेघर और संस्थाओं में रहने वाले व्यक्तियों सहित) Total Population (including institutional and houseless Population)			अनुसूचित जाति Scheduled Castes		अनुसूचित जन-जाति Scheduled Tribes		साक्षर Literates	
					व्यक्ति P.	पु. M.	स्त्री F.	पु. M.	स्त्री F.	पु M.	स्त्री F.	पु. M	स्त्री F.
1	2	3	4	5	6	7	8	9	10	11	12	13	14
721	बेमेतरा	435.00	..	..	..	वीरान	..	..	..	..	..	..	..
722	मोहभठा	259.00	..	..	..	वीरान	..	..	..	..	..	..	..
723	सिघौरी (बेमेतरा)	176.00	0	1	2	2	..	..	..	..	..	1	..
724	कोबिया	244 00	..	..	..	वीरान	..	..	..	..	..	..	..

PRIMARY CENSUS ABSTRACT — Bemetara Tahsil

कुल मुख्य काम करने वाले (I-IX) Total Main Workers		अन्य काम करने वाले Main Workers								सीमांतक कार्यकर्ता Marginal Workers		काम न करने वाले Non-Workers		तहसील/गांव/नगर/वार्ड का नाम Name of Tahsil/Village/Town/Ward
		कास्तकार Cultivators I		खेतिहर मजदूर Agricultural Labourers II		पारिवारिक उद्योग Household Industry V(a)		अन्य काम करने वाले Other Workers III, IV, V(b), VI, VII, VIII & IX						
पु. M.	स्त्री F.	पु. M	स्त्री F.	पु. M.	स्त्री F.	पु. M.	स्त्री F.	पु. M	स्त्री F.	पु. M.	स्त्री F.	पु. M	स्त्री F	
15	16	17	18	19	20	21	22	23	24	25	26	17	28	2
..	..	..	..	..	..	.. Uninhabited		..	..	..	..	..	Bemetara	
..	..	..	..	..	..	.. Uninhabited		..	..	..	..	..	Mohbhatha	
2	..	..	..	..	..	..	..	..	2	..	..	..	..	Singhauri (Bemetara)
..	..	..	..	..	..	.. Uninhabited		..	..	..	..	..	Kobiya	

स्थानीय कोड नम्बर Location Code No.	तहसील/ गांव/नगर/ वार्ड का नाम Name of Tahsil/Village/ Town/Ward	गांव का क्षेत्रफल हेक्टर में नगर/वार्ड का वर्ग कि.मी. में Area of villages in hectares & of Town/ Ward in Kms	आबाद आवासीय मकानों की संख्या No. of occupied resi-dential houses	परिवारों की संख्या Number of house-holds	कुल जनसंख्या (बेघर और संस्थाओं में रहने वाले व्यक्तियों सहित) Total Population (including institutional and houseless Population) व्यक्ति P.	पु. M.	स्त्री F.	अनुसूचित जाति Scheduled Castes पु. M.	स्त्री F.	अनुसूचित जन-जाति Scheduled Tribes पु. M.	स्त्री F.	साक्षर Literates पु. M.	स्त्री F.
1	2	3	4	5	6	7	8	9	10	11	12	13	14
													बेमेतरा नगरपालिका
43/I	बेमेतरा (न.पा.)	11.82	2,934	7,622			443		128		4,574		
			2,850	14,661		7,039		379		118		2,378	
43/I/1	मानपुर वार्ड		286	293	1,335	706	629	124	89	11	5	366	106
43/I/2	नया बस स्टेन्ड वार्ड		347	356	1,708	904	804	35	23	16	12	657	400
43/I/3	राम मन्दिर पारा वार्ड		217	220	1,054	541	513	6	16	..	..	418	262
43/I/4	किसान पारा वार्ड		200	201	1,036	536	500	15	..	7	10	401	213
43/I/5	गौटिया पारा वार्ड		265	279	1,222	664	558	11	6	6	7	430	195
34/I/6	मस्जिद पारा वार्ड		201	201	1,037	525	512	9	8	4	5	322	164
43/I/7	कृष्ण मन्दिर पारा वार्ड		212	213	1,028	521	507	68	62	6	3	287	149
43/I/8	नया पारा वार्ड		274	274	1,412	753	659	22	16	9	14	416	181
43/I/9	गंज पारा वार्ड		265	294	1,662	884	778	23	24	1	..	666	486
43/I/10	ग्राम सिंघौरी वार्ड		264	275	1,395	718	677	4	4	27	31	364	128
43/I/11	ग्राम कोबिया वार्ड		144	145	813	395	418	109	117	12	3	137	49
43/I12	ग्राम मोहभट्टा वार्ड		175	183	959	475	484	17	14	29	28	110	45

PRIMARY CENSUS ABSTRACT

कुल मुख्य काम करने वाले (I–IX)		अन्य काम करने वाले Main Workers								सीमांतक कार्यकर्ता		काम न करने वाले		तहसील/ गांव/नगर/वार्ड का नाम
		काश्तकार		खेतिहर मजदूर		पारिवारिक उद्योग		अन्य काम करने वाले						
		I		II		V(a)		III, IV, V(b), VI, VII, VIII & IX				X		
Total Main Workers		Cultivators		Agricultural Labourers		Household Industry		Other Workers		Marginal Workers		Non-Workers		Name of Tahsil/Village/ Town/Ward
पु. M.	स्त्री F.	पु. M	स्त्री F.	पु. M.	स्त्री F.	पु. M	स्त्री F.	पु. M.	स्त्री F.	पु. M.	स्त्री F.	पु. M.	स्त्री F.	
15	16	17	18	19	20	21	22	23	24	25	26	27	28	2
Bemetara Municipality														
3,603		847		633		147		1,976		23		3,996		**Bemetara (M.)**
	1,565		561		733		66		205		81		5,393	
344	115	121	25	102	87	2	..	119	3	3	13	359	501	Manpur Ward
392	93	26	4	28	63	4	..	334	26	..	1	512	710	Naya Bus Stand Ward
228	51	33	11	12	28	..	..	183	12	1	10	312	452	Ram Mandir Para Ward
241	89	56	49	23	34	15	..	147	6	..	..	295	411	Kisan Para Ward
269	115	66	49	31	54	22	2	150	10	..	2	395	441	Gautiya Para Ward
249	60	28	9	25	22	..	..	196	29	11	34	265	418	Masjid Para Ward
255	130	27	26	20	33	26	16	182	55	1	6	265	371	Krisna Mandir Para Ward
331	115	84	58	61	40	33	6	153	11	..	12	422	532	Naya Para Ward
384	68	58	7	28	24	14	15	284	22	7	..	493	71[illegible]	Ganj Para Ward
370	249	107	91	129	123	19	18	115	17	..	..	348	428	Gram Singhori Ward
234	198	144	148	32	42	2	3	56	5	..	..	161	220	Gram Kobiya Ward
306	282	97	84	142	83	10	6	57	9	..	3	169	199	Gram Mohabhatta Ward

स्थानीय कोड नम्बर / Location Code No	तहसील गांव/नगर/वार्ड का नाम / Name of Tahsil/Village/Town/Ward	गांव का क्षेत्रफल हैक्टर में नगर/वार्ड का वर्ग कि.मा. में / Area of villages in hectares & of Town/Ward in Km²	आबाद आवासीय मकानों की संख्या / No. of occupied residential houses	परिवारों की संख्या / Number of households	कुल जनसंख्या (बेघर और संस्थाओं में रहने वाले व्यक्तियों सहित) Total Population (including institutional and houseless Population)			अनुसूचित जाति Scheduled Castes		अनुसूचित जन-जाति Scheduled Tribes		साक्षर Literates	
					व्यक्ति P.	पु. M.	स्त्री F.	पु. M.	स्त्री F.	पु. M.	स्त्री F.	पु. M.	स्त्री F.
1	2	3	4	5	6	7	8	9	10	11	12	13	14
43/2	दुर्ग तहसील	(व.कि.मी.)2824.2		100,662		266,817		38,774		21,259		131,676	
			94,778		537,379		270,562		40,304		22,227		53,676
1	नवागांव	568	85	94	472	248	224	9	10	137	133	62	11
2	कोलिका	580	62	62	410	211	199	..	..	10	11	82	10
3	साल्हे	490	134	138	720	356	364	10	6	13	17	120	25
4	रौदा	902	126	149	783	361	422	86	112	1	..	116	8
5	गोरेया	278	55	62	362	188	174	..	..	24	24	56	21
6	भिलौरी	304	84	90	450	221	229	38	40	2	3	99	18
7	पारसकोल	332	75	87	443	234	209	100	94	7	3	89	12
8	पेन्ड्रावन	562	151	158	764	374	390	85	92	19	19	200	47
9	राजपुर	995	123	132	788	402	386	8	8	19	19	169	22
10	अमार	600	111	111	650	318	332	113	122	59	60	77	10
11	पगबन्धी	517	114	123	649	297	352	16	18	60	90	99	11
12	पेन्ड्री	487	103	107	523	252	271	3	5	9	9	103	14
13	नन्देली	352	59	69	379	184	195	24	38	..	..	69	14
14	रक्सा	533	79	90	475	240	235	62	62	21	28	81	10
15	कुटहा	336	42	44	228	116	112	5	2	32	25	45	6
16	भिम्भौरी	155	29	36	191	95	96	..	..	18	23	37	11
17	देवरी रक्सा	609	200	222	1,271	625	646	92	103	12	11	249	71
18	भरनी	389	78	100	487	239	248	121	119	4	4	63	18
19	पेन्ड्री देवरी	779	191	203	1,030	487	543	20	32	26	23	131	19
20	नदवाय	392	105	117	599	294	305	184	189	..	..	98	14
21	टठिया	188	60	60	338	164	174	..	..	12	9	67	39
22	मोहलई	512	125	127	705	358	347	113	114	2	2	109	32
23	दारगांव	1,044	296	296	1,527	763	764	188	193	13	14	292	70
24	छिराही	203	11	11	96	53	43	..	..	..	..	26	8
25	तरकोरी	467	113	116	655	326	329	102	114	27	29	120	33
26	ठेंगाभाठा	500	139	139	771	402	369	114	118	..	..	151	45
27	धोराभाठा	469	117	128	591	289	302	..	..	12	16	94	19
28	खजरी	761	210	213	1,129	521	608	123	123	17	16	261	86
29	मोहरेगा	933	275	279	1,499	747	752	247	256	58	60	285	50
30	बिरोदा	778	191	193	1,185	575	610	61	71	..	..	310	71
31	माटरा	473	156	157	968	483	485	8	4	43	46	185	34
32	गोता	627	174	175	1,000	498	502	129	129	49	56	206	34
33	इन्द्रामारा	201	..	..	..	वीरान	..	..	..	..	..	..	..
34	कदई	452	114	115	521	257	264	186	198	..	..	63	7
35	पेन्डरीतराई	708	101	108	562	296	266	233	197	..	..	137	36
36	कोकडी	211	55	57	294	138	156	74	92	15	20	80	23
37	हरदी	401	117	120	569	284	285	16	15	3	5	152	48
38	सेमरिया	699	206	225	1,231	609	622	168	172	8	7	244	49
39	धिकुड़िया	455	118	119	664	332	332	203	215	47	43	133	30
40	पिटौरा	508	228	246	1,348	664	684	309	321	55	70	243	69

PRIMARY CENSUS ABSTRACT — Durg Tahsil

कुल मुख्य काम करने वाले (I–IX)		अन्य काम करने वाले Main Workers								सीमांतक कार्यकर्ता		काम न करने वाले		तहसील/ गांव/नगर/वार्ड का नाम
		काश्तकार		खेतिहर मजदूर		पारिवारिक उद्योग		अन्य काम करने वाले						
		I		II		V(a)		III, IV, V(b), VI, VII, VIII & IX				X		
Total Main Workers		Cultivators		Agricultural Labourers		Household Industry		Other Workers		Marginal Workers		Non-Workers		Name of Tahsil/Village/ Town/Ward
पु. M.	स्त्री F.	पु. M	स्त्री F.	पु. M.	स्त्री F.	पु. M	स्त्री F.	पु. M.	स्त्री F.	पु. M.	स्त्री F.	पु. M.	स्त्री F.	
15	16	17	18	19	20	21	22	23	24	25	26	27	28	2
138,937		63,774		37,558		3,595		34,010		3,469		124,411		Durg Tahsil 43/2
	118,066		62,448		48,127		1,626		5,865		11,721		140,775	*(Rural)*
163	118	125	98	23	19	10	..	5	1	..	28	85	78	Nawagaon
117	85	83	58	31	27	1	..	2	..	..	..	94	114	Konka
174	199	91	112	63	85	8	2	12	..	..	..	182	165	Salhe
191	151	132	112	24	34	19	4	16	1	29	90	141	181	Raunda
83	74	44	46	25	27	1	..	13	1	27	15	78	85	Gorpa
125	116	72	67	23	44	3	..	27	5	..	..	96	113	Bhilauri
130	111	111	97	7	14	.	..	12	..	1	..	103	98	Paraskol
203	201	117	132	40	61	3	1	43	7	5	12	166	177	Pendrawan
222	180	97	79	44	57	11	2	70	42	..	6	180	200	Rajpur
182	204	106	..	62	202	..	..	14	2	..	4	136	124	Agar
134	60	100	46	19	11	..	..	15	3	45	31	118	261	Pagbandhi
152	2	128	1	9	..	4	..	11	1	3	167	97	102	Pendri
105	102	79	81	13	18	2	3	11	..	1	6	78	87	Nandeli
137	123	70	50	35	57	9	5	23	11	1	13	102	99	Raksa
67	38	48	26	11	12	..	..	8	..	1	28	48	46	Kutaha
51	44	25	18	18	24	..	..	8	2	..	4	44	48	Bhimbhori
310	289	159	169	74	102	12	6	65	12	10	24	305	333	Deori Raksa
113	105	70	7	41	97	1	..	1	1	..	..	126	143	Bhanni
296	300	171	154	80	133	19	11	26	2	..	1	191	242	Pendri Deori
150	145	98	88	32	53	4	1	16	3	8	44	136	116	Nandwai
84	72	47	12	25	59	..	..	12	1	..	..	80	102	Tathia
211	166	127	94	54	71	..	..	30	1	1	4	146	177	Mohlai
422	255	231	177	111	78	12	..	68	..	4	42	337	467	Dargaon
24	18	16	14	6	4	..	..	2	..	1	6	28	19	Chhirahi
178	161	82	53	70	103	2	..	24	5	5	41	143	127	Tarkori
196	129	145	12	19	105	2	2	30	10	26	39	180	201	Thengabhatha
139	143	58	50	77	93	3	..	1	..	..	..	150	159	Dhanrabhatha
277	245	150	136	100	109	18	..	9	..	3	6	241	357	Khajri
397	431	259	292	95	131	3	5	40	3	1	2	349	319	Mohrenga
316	313	203	225	77	87	2	1	34	..	..	..	259	297	Biroda
248	273	94	129	114	144	..	..	40	..	6	..	229	212	Matra
274	243	141	117	100	125	2	..	31	1	2	25	222	234	Gota
..	..	..	..	Uninhabited		..		..	..	..	..	..	..	Indramara
162	163	95	47	52	116	..	..	15	..	1	4	94	97	Kandai
139	104	51	31	49	67	4	..	35	6	23	43	134	119	Pendritarai
58	36	39	24	12	12	..	..	7	..	21	45	59	75	Kokdi
85	65	47	53	15	11	1	..	22	1	80	89	119	131	Hardi
310	285	154	160	76	116	4	3	76	6	1	11	298	326	Semaria
144	40	61	7	44	32	..	..	39	1	2	..	186	292	Dhikudia
297	156	57	3	65	96	2	..	173	57	2	23	365	505	Pitaura

स्थानीय कोड नम्बर / Location Code No	तहसील गांव/नगर/वार्ड का नाम / Name of Tahsil/Village/Town/Ward	गांव का क्षेत्रफल हेक्टर में नगर/वार्ड का वर्ग कि.मी. में / Area of villages in hectares & of Town/Ward in Kms	आबाद आवासीय मकानों की संख्या / No. of occupied residential houses	परिवारों की संख्या / Number of households	कुल जनसंख्या (बेघर और संस्थाओं में रहने वाले व्यक्तियों सहित) Total Population (including institutional and houseless Population)			अनुसूचित जाति Scheduled Castes		अनुसूचित जन-जाति Scheduled Tribes		साक्षर Literates	
					व्यक्ति P.	पु. M.	स्त्री F.	पु. M.	स्त्री F.	पु. M.	स्त्री F.	पु. M	स्त्री F.
1	2	3	4	5	6	7	8	9	10	11	12	13	14
41	सहगांव	240	44	44	281	145	136	..	..	..	..	50	11
42	नंदनी खुर्द	1,160	558	565	3,080	1,570	1,510	301	301	31	30	555	118
43	देउरझाल	628	150	151	775	405	370	99	97	96	105	189	47
44	तितुरघाट	336	96	106	549	281	268	..	..	13	20	108	17
45	महाराजपुर	292	25	28	142	70	72	54	64	..	..	18	5
46	सोनेसरार	525	137	148	755	363	392	9	8	31	39	135	32
47	कुम्हारीडीह	399	1	1	3	2	1	..	..	..	..	1	..
48	बसनी	399	85	89	486	224	262	3	6	26	25	63	13
49	नवागांव	402	37	40	207	100	107	63	70	..	..	15	..
50	मोवरा	356	48	48	312	152	160	2	5	1	..	47	4
51	रहटादाह	458	83	99	450	224	226	64	57	75	82	67	24
52	*डगनिया*	*219*	*79*	*91*	*515*	*257*	*258*	..	..	*3*	*3*	*64*	*19*
53	सिरनाभाठा	264	22	22	85	52	33	..	..	..	..	18	5
54	मोतिमपुर	319	56	67	403	202	201	42	33	31	39	66	10
55	धमधा खुर्द	118	2	5	13	7	6	..	..	..	..	7	4
56	धमधा कलां	1,380	1,052	1,183	6,231	3,109	3,122	119	100	65	90	1,779	978
57	ठेलका	301	75	77	373	179	194	1	3	5	8	66	9
58	धरमपुरा	438	57	58	351	164	187	..	..	11	11	49	8
59	बिरझापुर	773	169	169	851	407	444	45	54	32	31	84	24
60	बरहापुर	888	259	278	1,552	740	812	41	50	38	42	261	72
61	पड़ोरा	277	68	69	540	273	267	..	..	..	..	54	6
62	करेली	477	100	114	715	359	356	12	16	..	..	57	5
63	नवागाँव	211	..	..	..	वीरान	..	..	..	..	..	..	.
64	कोकड़ी	827	126	130	750	376	374	47	53	51	45	115	37
65	परसबोड़	370	92	92	517	247	270	7	9	..	..	70	2
66	खपरी (जातापरा)	279	65	65	279	143	136	..	..	1	..	45	1
67	जातापरा	498	66	66	347	176	171	6	6	40	42	50	16
68	कन्हारपुरी (जातापरा)	783	113	113	667	328	339	..	..	47	44	138	46
69	तुमा कलां	469	137	138	737	368	369	11	8	12	14	149	55
70	घसरा	158	53	53	279	138	141	..	..	..	..	43	7
71	परसुली	413	84	86	468	233	235	5	3	37	28	72	21
72	गाड़ाघाट	223	60	62	355	180	175	1	..	24	27	81	28
73	सिल्ली	424	146	146	710	333	377	32	49	..	..	119	23
74	पेन्डरी	235	24	24	140	64	76	7	11	6	4	14	3
75	रुहा	297	52	56	263	147	116	12	8	4	5	47	20
76	खिलोरा खुर्द	182	50	52	322	163	159	8	7	..	.	57	7
77	खिलौरा कलां	510	138	150	837	416	421	2	1	27	31	81	25
78	अकोली	313	67	79	441	210	231	..	..	2	..	75	10
79	बिरेभाठ	254	40	40	174	83	91	..	..	..	..	25	15
80	हिरेतरा	453	102	111	591	276	315	..	..	8	9	89	27

PRIMARY CENSUS ABSTRACT — Durg Tahsil

कुल मुख्य काम करने वाले (I–IX)		अन्य काम करने वाले Main Workers								सीमांतक कार्यकर्ता		काम न करने वाले		तहसील/ गांव/नगर/वार्ड का नाम
		काश्तकार I		खेतिहर मजदूर II		पारिवारिक उद्योग V(a)		अन्य काम करने वाले III, IV, V(b), VI, VII, VIII & IX				X		
Total Main Workers		Cultivators		Agricultural Labourers		Household Industry		Other Workers		Marginal Workers		Non-Workers		Name of Tahsil/Village/ Town/Ward
पु. M.	स्त्री F.	पु. M	स्त्री F.	पु. M.	स्त्री F.	पु. M	स्त्री F.	पु. M.	स्त्री F.	पु. M.	स्त्री F.	पु. M.	स्त्री F.	
15	16	17	18	19	20	21	22	23	24	25	26	27	28	2
72	56	49	17	14	39	1	..	8	..	..	..	73	80	Sahgaon
807	497	185	92	102	223	5	..	515	182	29	40	734	973	Nandni Khudni
181	94	21	24	13	16	3	..	144	54	8	10	216	266	Deurjhal
151	142	98	50	41	89	3	2	9	1	..	..	130	126	Titurghat
39	44	17	4	16	37	1	3	5	..	..	..	31	28	Maharajpur
215	189	149	107	42	72	3	3	21	7	..	14	148	189	Sonesarar
1	1	1	1	..	..	..	..	..	..	..	..	1	..	Kumharidih
134	151	122	141	6	10	..	..	6	..	2	2	88	109	Basni
56	60	20	24	31	34	..	..	5	2	..	..	44	47	Nawagaon
86	87	68	69	14	17	..	..	4	1	..	..	66	73	Gobra
127	126	60	58	54	68	..	..	13	..	..	..	97	100	Rahtadah
151	142	73	68	49	61	..	..	29	13	..	..	106	116	Dangania
37	21	1	..	7	3	27	18	2	..	..	..	15	12	Sirnabhatha
97	88	58	71	14	16	..	..	25	1	..	..	105	113	Motimpur
5	..	..	..	..	..	..	..	5	..	..	..	2	6	Dhamdha Khurd
1,396	705	313	185	141	301	140	96	702	123	155	196	1,558	2,221	Dhamdha Kalan
102	83	52	36	27	46	..	..	23	1	11	25	66	86	Thelka
95	76	41	34	11	32	12	9	31	1	7	24	62	87	Dharampura
221	207	102	96	76	79	33	32	10	..	5	5	181	232	Birjhapur
404	417	193	243	90	133	68	34	53	7	16	47	320	348	Barhapur
171	143	108	100	22	40	..	..	41	3	..	12	102	112	Padora
226	57	161	35	43	22	11	..	11	..	1	8	132	291	Kareli
..	..	..	..	..	..	.	Uninhabited	..	..	..	..	...	..	Nawagaon
205	186	165	153	24	33	..	..	16	..	..	..	171	188	Kokdi
162	161	130	128	21	24	6	8	5	1	..	1	58	108	Parasbod
75	88	70	87	1	1	..	..	4	..	..	..	68	48	Khapri (Jatagharra)
108	97	36	32	62	62	2	..	8	3	..	..	68	74	Jatagharra
170	78	99	51	54	26	4	1	13	..	2	76	156	185	Kanharpuri(Jatagharra)
192	145	80	68	62	59	18	7	32	11	10	24	166	200	Tuma Kalan
79	57	43	31	31	26	..	..	5	..	3	13	56	71	Ghasra
148	127	83	70	53	55	5	2	7	..	1	4	84	104	Parsuli
96	97	56	57	29	39	1	..	10	1	..	..	84	78	Gadaghat
191	207	118	146	50	53	5	1	18	7	3	40	139	130	Silli
44	18	16	2	25	16	..	..	3	..	..	13	20	45	Pendri
89	59	38	16	41	43	..	..	10	..	..	4	58	53	Ruha
101	61	59	33	38	28	1	..	3	..	..	18	62	80	Khilora Khurd
239	262	138	165	91	92	6	5	4	..	..	5	177	154	Khilora Kalan
122	131	80	77	34	54	..	..	8	..	..	2	88	98	Akoli
47	26	30	7	13	19	..	..	4	..	1	5	35	60	Birebhath
165	169	95	120	49	48	..	..	21	1	..	1	111	145	Hirctara

स्थानीय कोड नम्बर Location Code No	तहसील गांव/नगर/वार्ड का नाम Name of Tahsil/Village/Town/Ward	गांव का क्षेत्रफल हेक्टर में नगर/वार्ड का वर्ग कि.मी. में Area of villages in hectares & of Town/Ward in Kms	आबाद आवासीय मकानों की संख्या No. of occupied residential houses	परिवारों की संख्या Number of households	कुल जनसंख्या (बेघर और संस्थाओं में रहने वाले व्यक्तियों सहित) Total Population (including institutional and houseless Population)			अनुसूचित जाति Scheduled Castes		अनुसूचित जन-जाति Scheduled Tribes		साक्षर Literates	
					व्यक्ति P.	पु. M.	स्त्री F.	पु. M.	स्त्री F.	पु. M.	स्त्री F.	पु. M.	स्त्री F.
1	2	3	4	5	6	7	8	9	10	11	12	13	14
81	अछोली	603	106	106	568	267	301	13	13	3	3	117	13
82	धूमा	409	66	73	305	149	156	2	6	2	1	47	5
83	खैरझिटी	498	90	98	521	257	264	34	41	7	6	98	14
84	घोटवानी	585	131	138	771	384	387	16	11	2	3	150	40
85	मुडपार (धूमा)	262	44	51	301	146	155	..	..	..	..	31	3
86	गुडाड़ीह	110	2	3	11	7	4	..	..	..	..	..	..
87	भाठा कोकड़ी	424	94	94	591	294	297	3	1	4	4	96	10
88	घोटा	623	142	163	769	366	403	134	141	1	..	161	40
89	देउर कोना	285	88	98	529	250	279	..	..	45	56	95	10
90	सुखरी कला	523	134	142	812	411	401	14	11	1	..	152	16
91	सुखरी खुर्द	250	32	35	184	90	94	..	..	..	..	9	..
92	डोड़की	299	73	73	490	242	248	..	..	..	..	84	24
93	चीचा	552	238	238	1,263	639	624	59	56	2	1	309	44
94	अरसी	706	152	154	775	366	409	65	78	9	10	152	36
95	लिटिया	563	110	110	577	287	290	28	40	4	2	105	21
96	गाड़ाडीह	417	59	60	347	171	176	122	129	..	2	54	20
97	जोगीमुड़ा	320	77	78	382	184	198	34	35	5	5	66	10
98	सेमरिया	330	90	92	494	246	248	4	2	..	..	126	32
99	चिखली	174	31	37	199	99	100	..	..	4	2	34	13
100	हसदा	460	105	108	645	319	326	4	2	24	23	132	35
101	बिरेझर	466	125	127	702	362	340	17	17	1	3	116	21
102	रौता	345	78	78	412	201	211	..	1	6	8	99	42
103	खर्रा	348	68	68	361	173	188	7	5	2	3	63	17
104	टेमरी	480	123	123	615	302	313	35	32	26	17	166	69
105	पुरदा	1,030	263	284	1,549	769	780	61	63	62	78	274	49
106	करेली	301	76	76	445	211	234	72	77	16	23	79	25
107	मड़ियापार	497	130	142	761	364	397	3	8	..	..	151	42
108	परसदा	314	50	50	288	150	138	..	..	..	..	33	5
109	हिर्री	630	137	139	758	362	396	17	18	5	2	172	27
110	सेवती	340	83	83	458	231	227	152	168	..	..	60	20
111	पोटिया	217	109	109	566	260	306	1	3	14	16	110	43
112	सिलियारी डीह	283	..	..	..	वीरान	..	..	..	..	..	.	..
113	नगपुरा	1,644	507	508	2,500	1,209	1,291	167	186	26	34	571	252
114	मालूद	193	97	97	537	255	282	6	6	..	..	113	35
115	डाँडसरा	555	164	165	901	402	499	1	1	7	6	140	68
116	गनियारी	236	40	46	271	127	144	..	..	19	27	28	8
117	भेंड़सार	854	215	217	1,344	636	708	2	..	29	32	289	99
118	बेलौदी	286	146	171	1,019	518	501	3	5	29	28	240	57
119	ढाबा	681	195	195	1,014	490	524	102	109	26	23	260	116
120	अंजोरा	870	215	222	1,179	582	597	82	97	4	2	289	93

PRIMARY CENSUS ABSTRACT — Durg Tahsil

कुल मुख्य काम करने वाले (I–IX)		अन्य काम करने वाले Main Workers								सीमांतक कार्यकर्ता		काम न करने वाले		तहसील/गांव/नगर/वार्ड का नाम
		काश्तकार		खेतिहर मजदूर		पारिवारिक उद्योग		अन्य काम करने वाले						
I				II		V(a)		III, IV, V(b), VI VII, VIII & IX				X		
Total Main Workers		Cultivators		Agricultural Labourers		Household Industry		Other Workers		Marginal Workers		Non-Workers		Name of Tahsil/Village/ Town/Ward
पु. M.	स्त्री F.	पु. M	स्त्री F.	पु. M.	स्त्री F.	पु. M	स्त्री F.	पु. M.	स्त्री F.	पु. M.	स्त्री F.	पु. M.	स्त्री F.	
15	16	17	18	19	20	21	22	23	24	25	26	27	28	2
163	164	121	131	32	30	3	3	7	..	4	6	100	131	Achholi
83	93	47	52	18	28	7	7	11	6	..	1	66	62	Dhuma
153	169	103	119	32	47	1	..	17	3	2	..	102	95	Khairjhiti
205	67	119	27	38	39	6	..	42	1	41	10	175	210	Ghotwani
74	81	52	52	21	29	..	..	1	..	..	1	72	73	Mudpar (Dhuma)
3	3	..	..	2	2	..	..	1	1	..	..	4	1	Gudadih
170	162	95	95	48	53	20	12	7	2	..	1	124	134	Bhantha Kokdi
216	239	122	151	60	86	14	2	20	..	..	..	150	164	Ghota
157	150	93	88	53	58	..	..	11	4	..	2	93	127	Deurkona
234	254	139	163	82	91	5	..	8	..	1	4	179	143	Sukhri Kalan
61	55	5	1	46	54	1	..	9	..	1	..	28	39	Sukhri Khurd
131	110	75	79	41	30	..	..	15	1	..	..	111	138	Dodki
324	252	222	152	76	97	5	2	21	1	12	80	303	292	Chicha
180	221	118	155	43	61	5	3	14	2	..	..	186	188	Arsi
159	140	87	106	28	31	5	1	39	2	13	23	115	127	Litia
86	105	70	85	9	19	2	1	5	..	..	1	85	70	Gadadih
103	116	58	53	33	63	6	..	6	..	..	4	81	78	Jogigupha
132	119	57	52	47	63	3	1	25	3	..	..	114	129	Semariya
50	46	41	40	5	6	..	..	4	..	..	9	49	45	Chikhli
148	55	83	40	44	13	3	..	18	2	1	99	170	172	Hasda
193	118	103	69	35	44	11	2	44	3	1	60	168	162	Birejhar
116	69	81	45	29	24	..	.	6	..	..	48	85	94	Rauta
96	48	69	20	22	28	..	..	5	..	1	60	76	80	Kharra
151	146	61	54	62	86	4	2	24	4	30	26	121	141	Temri
410	391	278	286	68	93	1	..	63	12	1	6	358	383	Purda
120	109	81	79	25	30	1	..	13	..	..	1	91	124	Kareli
180	207	103	127	42	75	5	1	30	4	..	35	184	155	Madiapar
86	73	74	63	9	9	..	..	3	1	..	..	64	65	Parsada
201	203	163	186	20	17	1	..	17	..	..	..	161	193	Hirri
132	144	113	131	4	5	..	..	15	8	..	2	99	81	Sewti
145	199	102	174	10	13	..	..	33	12	2	..	113	107	Potia
..	..	..	..	..	..	..	..	Uninhabited		..	..	..	..	Siliyaridih
697	476	302	205	173	210	16	7	206	54	2	198	510	617	Nagpura
134	157	84	99	23	44	3	1	24	13	1	4	120	121	Malood
203	194	96	69	84	117	3	..	20	8	17	49	182	256	Dandesara
64	71	36	35	19	35	..	..	9	1	5	8	58	65	Ganiyari
358	356	220	252	86	90	3	..	49	14	5	28	273	324	Bhendsar
265	197	167	118	66	74	1	..	31	5	..	1	253	303	Belaudi
263	177	140	44	94	127	4	..	25	6	..	7	227	340	Dhaba
320	335	147	208	86	104	20	5	67	18	..	12	262	250	Anjora

स्थानीय कोड नम्बर Location Code No	तहसील/ गांव/नगर/ वार्ड का नाम Name of Tahsil/Village/ Town/Ward	गांव का क्षेत्रफल हेक्टर में नगर/वार्ड का वर्ग कि.मी. में Area of villages in hectares & of Town/ Ward in Kms	आबाद आवासीय मकानों की संख्या No. of occupied resi-dential houses	परिवारों की संख्या Number of house-holds	कुल जनसंख्या (बेघर और संस्थाओं में रहने वाले व्यक्तियों सहित) Total Population (including institutional and houseless Population)			अनुसूचित जाति Scheduled Castes		अनुसूचित जन-जाति Scheduled Tribes		साक्षर Literates	
					व्यक्ति P.	पु. M.	स्त्री F.	पु. M.	स्त्री F.	पु. M.	स्त्री F.	पु. M.	स्त्री F.
1	2	3	4	5	6	7	8	9	10	11	12	13	14
121	डोमा	661	124	146	857	431	426	..	..	32	46	206	58
122	नवागाँव	950	282	308	1,693	808	885	58	71	78	75	327	103
123	पथरिया	646	157	172	1,076	524	552	3	4	42	47	184	24
124	कुंडेलाडीह	335	..	..	..	वीरान	..	..	..	..	..	..	..
125	टेकापार	390	121	129	721	362	359	91	81	..	..	148	52
126	सिलतरा	375	83	88	493	239	254	24	24	7	11	92	27
127	फुन्डा	462	87	94	503	236	267	58	70	48	43	89	56
128	तुमा खुर्द	179	32	36	231	122	109	..	..	..	..	41	4
129	परसदा खुर्द	208	58	59	343	169	174	47	54	1	3	61	16
130	दनिया	923	249	273	1,522	758	764	98	117	12	12	347	93
131	बोरीबुजुर्ग	413	143	169	839	407	432	26	29	6	12	266	130
132	ननकटठी	1,027	528	549	2,785	1,394	1,391	153	145	133	115	619	215
133	बोड़ेगाँव	539	253	253	1,422	709	713	152	144	54	60	371	151
134	खेलीडीह	323	186	187	1,105	550	555	3	6	51	62	275	125
135	अरसनारा	670	170	170	1,022	517	505	79	87	17	19	236	79
136	बासिग	600	228	237	1,275	647	628	131	124	16	13	333	117
137	झंझरी	340	79	87	481	247	234	..	..		..	87	13
138	करंजा भिलाई	611	314	344	1,863	932	931	17	19	81	89	494	197
139	समोदा	555	233	262	1,298	625	673	104	113	26	39	257	86
140	जेवरा	552	242	288	1,614	805	809	73	78	71	84	425	166
141	भटगांव	344	165	174	996	484	512	122	136	4	3	242	105
142	सिरसाँ खुर्द	526	854	870	4,121	2,076	2,045	376	342	126	137	806	236
143	कुटेलाभाठा	225	146	155	864	442	422	91	96	38	47	235	118
144	खपरी उर्फ पिपरड़ीह	188	78	91	554	283	271	36	31	3	1	107	37
145	चिखली	289	162	173	906	474	432	108	98	19	18	217	63
146	खेदामारा	523	199	201	1,103	570	533	163	160	52	55	292	85
147	ढौर	900	378	378	2,178	1,094	1,084	284	301	4	5	556	296
148	कचांन्दुर	706	278	278	1,483	734	749	40	43	61	52	330	182
149	बागडुमर	576	121	124	774	404	370	129	116	3	2	212	82
150	अहेरी	744	225	225	1,265	621	644	133	153	54	63	301	109
151	सेमरिया (बानबरद)	311	39	39	209	108	100	..	..	69	59	31	4
152	बिरेभाट	543	115	119	668	340	328	108	108	4	5	139	31
153	परसदा (पगनी)	478	94	94	605	309	296	21	21	28	27	89	23
154	सगनी	378	110	114	644	311	333	7	5	22	19	102	11
155	कोड़िया (बनकट्टी)	898	333	333	1,832	943	889	141	127	52	45	480	153
156	बांसघाट	233	1	1	8	5	3	..	..	..	..	3	1
157	पथरिया	638	269	308	1,539	772	767	152	184	100	109	290	24
158	मेडेसरा	863	302	355	1,800	855	945	29	28	60	70	407	136
159	पोटिया	462	138	151	847	416	431	97	112	7	4	162	30
160	सन्डी	462	68	76	428	217	211	16	18	14	20	99	38

PRIMARY CENSUS ABSTRACT

Durg Tahsil

कुल मुख्य काम करने वाले (I–IX)		अन्य काम करने वाले Main Workers								सीमांतक कार्यकर्ता		काम न करने वाले		तहसील/ गांव/नगर/वार्ड का नाम
		काश्तकार		खेतिहर मजदूर		पारिवारिक उद्योग		अन्य काम करने वाले						
		I		II		V(a)		III, IV, V(b), VI VII, VIII & IX				X		
Total Main Workers		Cultivators		Agricultural Labourers		Household Industry		Other Workers		Marginal Workers		Non-Workers		Name of Tahsil/Village/ Town/Ward
पु. M	स्त्री F.	पु. M	स्त्री F.	पु. M.	स्त्री F.	पु. M	स्त्री F.	पु. M.	स्त्री F.	पु. M	स्त्री F.	पु. M.	स्त्री F	
15	16	17	18	19	20	21	22	23	24	25	26	27	28	2
222	181	98	90	88	90	3	1	33	..	..	..	209	245	Doma
404	441	229	253	116	181	11	7	48	..	18	30	386	414	Nawagaon
275	308	184	215	69	92	9	1	13	..	..	2	249	242	Patharia
..	..	..	..	..	..	..	Uninhabited	..		..	..	..	..	Kundeladih
190	143	91	69	54	71	12	1	33	2	1	..	171	216	Tekapar
132	135	49	55	45	67	19	12	19	1	..	..	107	119	Siltara
108	123	34	53	61	70	2	..	11	..	15	19	113	125	Funda
60	55	36	35	22	19	..	..	2	1	..	2	62	52	Tuma khurd
98	85	57	56	33	28	1	1	7	..	13	18	58	71	Parsada Khurd
401	327	202	159	150	166	4	..	45	2	13	28	344	409	Dania
208	195	85	103	41	80	16	6	66	6	4	4	195	233	Boribuzurg
759	465	220	144	204	170	35	16	300	135	29	211	606	715	Nankatthi
358	278	89	74	98	152	39	36	132	16	8	19	343	416	Bodegaon
269	224	88	97	49	99	19	15	113	13	12	12	269	319	Rawelidih
284	218	74	84	103	102	29	10	78	22	..	20	233	267	Arasnara
323	258	101	89	113	167	15	1	94	1	..	9	324	361	Basing
138	125	110	107	19	18	..	..	9	..	..	..	109	109	Jhenjhari
410	328	152	199	87	94	26	20	145	15	77	144	445	459	Karanja Bhilai
372	387	152	171	106	173	..	..	114	43	..	1	253	285	Samoda
395	130	122	27	64	57	3	1	206	45	32	177	378	502	Jeora
245	124	100	76	72	41	5	..	68	7	9	70	230	318	Bhatgaon
1,254	1,063	154	237	119	142	71	77	910	607	3	3	819	979	Sirsa Khurd
204	105	18	27	70	71	12	4	104	3	..	2	238	315	Kutelabhatha
160	125	55	56	25	65	6	2	73	2	1	..	122	146	Khapri alias Pipardih
264	156	51	18	49	54	..	..	164	84	..	57	210	219	Chikhli
288	271	80	137	78	126	14	6	116	2	..	..	282	262	Khedamara
522	384	158	232	135	147	..	..	229	5	..	70	572	630	Dhaur
427	383	115	199	94	92	7	4	211	88	7	46	300	320	Kachandur
206	218	109	157	47	60	..	..	50	1	..	6	198	146	Bagdumar
302	203	112	95	68	101	11	6	111	1	7	11	312	430	Ancri
66	60	29	33	23	27	..	..	14	..	..	..	42	40	Semariya (Banbarad)
167	123	54	70	33	45	1	..	79	8	..	4	173	201	Birebhath
163	142	122	108	23	34	1	..	17	..	..	15	146	139	Parsada (Pagni)
173	177	92	101	55	64	9	10	17	2	..	..	138	156	Sagni
451	439	127	232	125	186	9	..	190	21	..	..	492	450	Kodia (Bankatti)
2	1	2	1	..	..	..	..	..	..	..	..	3	2	Bansghat
453	311	116	79	72	115	15	2	250	115	..	5	319	451	Patharia
447	243	209	71	125	151	5	..	108	21	14	227	394	475	Medesara
209	230	94	151	51	75	..	1	64	3	2	2	205	199	Potia
104	78	38	34	30	44	..	..	36	..	..	..	113	133	Sandi

स्थानीय कोड नम्बर Location Code No	तहसील गांव/नगर/ वार्ड का नाम Name of Tahsil/Village/ Town/Ward	गांव का क्षेत्रफल हेक्टर में नगर/वार्ड का वर्ग कि.मी. में Area of villages in hectares & of Town/ Ward in Kms	आबाद आवासीय मकानों की संख्या No. of occupied resi-dential houses	परिवारों की संख्या Number of house-holds	कुल जनसंख्या (बेघर और संस्थाओं में रहने वाले व्यक्तियों सहित) Total Population (including institutional and houseless Population)			अनुसूचित जाति Scheduled Castes		अनुसूचित जन-जाति Scheduled Tribes		साक्षर Literates	
					व्यक्ति P.	पु. M.	स्त्री F.	पु. M.	स्त्री F.	पु. M.	स्त्री F.	पु. M	स्त्री F.
1	2	3	4	5	6	7	8	9	10	11	12	13	14
161	बानबरद	1,180	201	219	1,280	664	616	11	10	50	58	314	98
162	गिरहोला	928	221	264	1,548	757	791	495	531	26	19	361	97
163	डुडियाडीह	64	..	..	..	वीरान	..	..	..	..	..	..	..
164	मलपुरी खुर्द	450	72	76	464	221	243	93	115	13	19	83	23
165	खासाडीह	..	..	..	अहिवारा नगर में पूर्णत: बाह्यवृद्धि क्षेत्र के रूप में सम्मिलित							..	..
166	घटिया खुर्द	307	69	84	409	196	213	90	91	14	13	59	18
167	पहरा	619	161	166	873	422	451	15	12	9	6	168	62
168	खपरी	390	80	98	573	278	295	88	105	73	72	112	32
169	करहीडीह	224	36	41	242	120	122	96	96	6	4	42	6
170	डुमर	471	71	78	457	223	234	76	85	31	44	86	24
171	खेरधी	261	29	29	200	100	100	17	24	..	..	24	3
172	लहंगा	479	105	105	579	273	306	166	183	5	7	115	20
173	ढौर	262	67	67	431	220	211	70	59	47	49	97	22
174	गोढ़ी	1,015	235	247	1,441	741	700	89	69	..	1	442	142
175	मलपुरी	983	203	224	1,180	566	614	39	55	9	11	287	139
176	ओटेबंद	463	186	207	1,072	513	559	118	130	2	3	203	78
177	अकोला	713	122	146	913	458	455	2	5	10	18	174	49
178	कपसदा	848	304	322	1,581	783	798	81	103	42	45	295	84
179	पचदेवरी	375	98	106	543	262	281	149	163	19	24	93	15
180	साँकरा	387	127	137	797	399	398	68	71	..	..	204	85
181	खपरी	319	159	172	760	416	344	207	182	..	..	131	26
182	चोरहा	374	156	169	905	447	458	187	202	15	20	193	67
183	बोरसी	341	101	112	648	323	325	1	3	..	..	164	64
184	कंडरका	404	144	179	1,033	530	503	29	35	1	..	231	72
185	लिमतरा	575	217	257	1,415	695	720	114	118	85	96	355	160
186	ढाबा	256	97	104	506	249	257	208	214	..	..	87	15
187	मुर्रा	214	75	90	489	242	247	123	139	..	..	84	26
188	हिंगनाडीह	331	38	42	238	125	113	..	..	62	57	25	3
189	ढौर	391	86	97	536	254	282	61	72	31	38	117	40
190	अछोती	799	181	195	1,144	592	552	118	114	47	52	322	117
191	ओखरा	241	79	101	468	227	241	170	183	12	14	88	29
192	मुरमुंदा	297	131	137	753	386	367	161	140	..	..	198	69
193	मुड़पार	432	98	114	619	313	306	161	158	12	17	133	45
194	नारधा	545	232	266	1,428	731	697	212	222	20	19	368	126
195	चटुवा	486	105	118	662	310	352	41	39	3	3	192	116
196	मोहदी	443	126	137	700	371	329	72	73	2	3	222	76
197	रिंगनी	304	83	92	530	267	263	85	88	37	36	111	35
198	खेरधा	1,006	206	243	1,449	692	757	257	338	7	6	293	74
199	सुरडूंग	454	258	316	1,906	989	917	157	143	6	1	532	220
200	जरवाय	491	203	252	1,428	720	708	112	138	61	61	333	142

PRIMARY CENSUS ABSTRACT — Durg Tahsil

कुल मुख्य काम करने वाले (I–IX)		अन्य काम करने वाले Main Workers: कास्तकार I		खेतिहर मजदूर II		पारिवारिक उद्योग V(a)		अन्य काम करने वाले III, IV, V(b), VI, VII, VIII & IX		सीमांतक कार्यकर्ता		काम न करने वाले X		तहसील/गांव/नगर/वार्ड का नाम
Total Main Workers		Cultivators		Agricultural Labourers		Household Industry		Other Workers		Marginal Workers		Non-Workers		Name of Tahsil/Village/ Town/Ward
पु. M.	स्त्री F.	पु. M	स्त्री F.	पु. M.	स्त्री F.	पु. M	स्त्री F.	पु. M.	स्त्री F.	पु. M	स्त्री F.	पु. M.	स्त्री F	
15	16	17	18	19	20	21	22	23	24	25	26	27	28	2
286	246	134	151	81	92	3	1	68	2	..	..	378	370	Banbarad
400	380	228	311	67	67	5	1	100	1	1	..	356	411	Girhola
..	..	..	..	..	..	..	..	Uninhabited		..	..	..	..	Dudiadih
116	121	57	65	50	56	..	..	9	..	..	..	105	122	Malpuri Khurd
..	..	..	Included wholly in urban area as urban outgrowth of Ahiwara townr										..	Khasadih
130	108	56	32	40	52	1	8	33	16	..	2	66	103	Ghatia Khurd
235	231	113	123	80	91	..	..	42	17	..	1	187	219	Pahra
144	114	47	53	51	59	3	1	43	1	2	55	132	126	Khapri
56	62	45	46	10	16	..	..	1	..	..	..	64	60	Karhidih
126	105	66	54	47	51	2	..	11	..	..	1	97	128	Dumar
63	55	33	31	15	16	1	..	14	8	..	..	37	45	Kherdhi
155	169	98	112	53	57	2	..	2	4	..	..	118	137	Lahanga
113	124	51	60	40	64	..	..	22	..	..	..	107	87	Dhaur
342	366	117	174	122	190	5	..	98	2	35	30	264	304	Godhi
317	323	129	25	139	295	11	..	38	3	..	..	249	281	Malpuri
262	253	93	93	123	159	5	..	41	1	..	..	251	306	Oteband
236	215	137	109	54	106	19	..	26	..	..	9	222	231	Akola
428	248	151	55	231	191	5	..	41	2	2	56	353	494	Kapasda
128	144	48	78	69	66	2	..	9	..	27	8	107	129	Pachdeori
202	195	71	120	31	53	3	..	97	22	21	27	176	176	Sankra
220	167	36	9	151	153	..	..	33	5	2	27	194	150	Khapri
241	162	70	81	45	69	..	..	126	12	..	..	206	296	Chorha
167	155	69	77	70	78	1	..	27	..	..	1	156	169	Borsi
265	223	124	144	43	74	14	2	84	3	8	23	257	257	Kandarka
364	347	103	179	118	152	3	..	140	16	15	2	316	371	Limtara
137	152	91	121	16	26	3	3	27	2	..	..	112	105	Dhaba
131	128	63	82	40	44	3	..	25	2	2	12	109	107	Murra
67	62	47	57	11	5	..	..	9	..	..	..	58	51	Hingnadih
152	160	97	112	36	48	..	..	19	..	..	..	102	122	Dhaur
265	243	102	113	83	126	6	..	74	4	9	9	318	300	Achhoti
118	127	52	74	41	53	1	..	24	..	..	..	109	114	Okhra
203	185	56	103	56	65	8	2	83	15	117	120	66	62	Murmunda
146	162	42	103	50	58	..	..	54	1	..	3	167	141	Mudpar
415	425	191	263	131	151	3	1	90	10	10	10	306	262	Nardha
160	138	65	83	53	54	1	1	41	..	..	..	150	214	Chatua
196	147	66	56	81	91	1	..	48	..	3	10	172	172	Mohdi
137	55	96	25	34	30	..	..	7	..	..	..	130	208	Ringni
388	425	129	222	110	183	3	4	146	16	3	4	301	328	Kherdha
454	338	126	198	121	133	9	1	198	6	4	10	531	569	Surdung
335	164	57	69	79	88	5	1	194	6	38	50	347	494	Jarwai

स्थानीय कोड नम्बर Location Code No	तहसील गांव/नगर/वार्ड का नाम Name of Tahsil/Village/Town/Ward	गांव का क्षेत्रफल हेक्टर में नगर/वार्ड का वर्ग कि.मी. में Area of villages in hectares & of Town/Ward in Km²	आबाद आवासीय मकानों की संख्या No. of occupied residential houses	परिवारों की संख्या Number of households	कुल जनसंख्या (बेघर और संस्थाओं में रहने वाले व्यक्तियों सहित) Total Population (including institutional and houseless Population) व्यक्ति P.	पु. M.	स्त्री F.	अनुसूचित जाति Scheduled Castes पु. M.	स्त्री F.	अनुसूचित जन-जाति Scheduled Tribes पु. M.	स्त्री F.	साक्षर Literates पु. M.	स्त्री F.
1	2	3	4	5	6	7	8	9	10	11	12	13	14
201	अकलोरडीह	232	101	110	657	330	327	..	..	29	17	171	71
202	छावनी	N.A.	721	861	3,222	1,829	1,393	254	219	49	32	1,091	382
203	उमदा	354	167	190	1,014	490	524	127	130	52	55	282	130
204	हथखोज	539	260	274	1,327	719	608	3	1	38	39	433	234
205	नन्दौरी	463	156	175	963	483	480	54	47	41	40	262	119
206	दादर	426	115	143	886	428	458	157	181	2	2	236	103
207	पथरी	199	61	68	429	207	293	112	126	..	..	92	45
208	जंजगिरी	895	257	338	2,068	1,063	1,050	6	4	40	50	589	217
209	देवबलोदा	696	337	402	2,203	1,129	1,074	238	284	30	26	686	288
210	सिरसा कलाँ	954	433	457	2,717	1,377	1,340	205	201	115	102	700	295
211	उरला	960	418	444	2,368	1,201	1,167	128	121	41	34	629	269
212	कुकदा	600	431	465	2,478	1,258	1,220	400	397	40	43	584	210
213	परसदा (पहन्दा)	540	206	210	1,128	565	563	8	6	47	54	285	98
214	मगरघटा	492	75	75	392	200	192	57	58	6	6	50	6
215	भोथली	200	60	60	340	172	168	6	6	..	..	25	4
216	पहन्दा (परसदा)	1,037	399	399	2,295	1,139	1,156	85	91	93	89	574	215
217	मटिया	212	..	..	..	वीरान	..	..	.	..	..	..	..
218	अमलेसर	870	179	199	1,302	658	644	8	8	41	46	245	38
219	खुडमुडा	448	177	177	1,038	520	518	88	80	..	..	185	12
220	घुघवा (अमलेसर)	322	74	82	513	249	264	1	1	54	57	91	19
221	कोपेडीह	289	60	63	317	155	162	49	58	3	3	47	10
222	जमराव	662	190	232	1,335	645	690	59	65	13	14	211	29
223	महुदा	446	181	198	1,093	550	543	35	33	35	28	253	65
224	खम्हरिया	554	92	109	635	314	321	100	103	2	7	123	25
225	साँकरा	714	201	234	1,203	592	611	120	115	52	43	247	53
226	मोतीपुर	462	109	118	550	278	272	53	57	7	7	92	19
227	कापसी	271	73	84	442	206	236	132	160	..	..	85	38
228	अमलीडीह	255	128	145	773	374	399	120	133	18	21	180	68
229	कुरूदडीह	235	62	62	299	160	139	..	..	35	37	46	20
230	नारधी	544	199	201	1,133	581	552	..	..	11	12	312	111
231	बटंगा	588	186	218	1,234	608	626	46	50	70	69	373	171
232	भाटागांव	291	48	48	208	106	102	76	72	4	4	55	22
233	सोमनी	317	179	194	1,033	525	508	18	20	17	18	292	131
234	आँधी	519	239	268	1,552	789	763	38	35	150	148	396	165
235	पचपेड़ी	352	172	183	1,018	509	509	106	117	7	8	250	119
236	औरी	498	165	177	919	446	473	203	228	44	41	198	100
237	गनियारी	488	299	323	1,701	833	868	206	220	224	222	399	172
238	महका खुर्द	296	133	136	598	311	287	54	52	4	8	165	67
239	मोरिद	886	419	520	2,574	1,306	1,268	155	173	161	139	651	273
240	कोसा	..	..	भिलाईनगर में विलीन	..	..	..	..	..	..	..	..	..

PRIMARY CENSUS ABSTRACT — Durg Tahsil

कुल मुख्य काम करने वाले (I–IX) Total Main Workers		अन्य काम करने वाले Main Workers: कास्तकार I Cultivators		खेतिहर मजदूर II Agricultural Labourers		पारिवारिक उद्योग V(a) Household Industry		अन्य काम करने वाले III, IV, V(b), VI, VII, VIII & IX Other Workers		सीमांतक कार्यकर्ता Marginal Workers		काम न करने वाले X Non-Workers		तहसील/गांव/नगर/वार्ड का नाम Name of Tahsil/Village/Town/Ward
पु. M.	स्त्री F	पु. M	स्त्री F.	पु. M.	स्त्री F.	पु. M	स्त्री F.	पु. M.	स्त्री F	पु. M	स्त्री F.	पु. M.	स्त्री F	
15	16	17	18	19	20	21	22	23	24	25	26	27	28	2
170	87	63	63	26	18	3	..	78	6	3	52	157	188	Aklordih
1,048	88	16	..	19	29	4	1	1,009	58	1	5	780	1,300	Chhaoni
238	236	63	129	62	101	3	3	110	3	..	..	252	288	Umda
350	42	16	7	13	10	1	..	320	25	4	9	365	557	Hathkhoj
257	165	82	4	127	161	..	.	48	..	7	33	219	282	Nandauri
216	197	88	108	46	67	3	2	79	20	8	26	204	235	Dadar
99	82	24	46	36	36	4	..	35	..	..	..	108	140	Patharra
503	359	146	198	90	145	8	1	259	15	9	10	551	636	Janjgiri
546	327	123	208	89	108	14	1	320	10	46	105	537	642	Deobaloda
702	527	178	132	303	281	44	13	177	101	4	6	671	807	Sirsa Kalan
595	454	169	215	160	230	8	6	258	3	1	33	605	680	Urla
629	306	128	129	136	143	14	2	351	32	8	73	621	841	Kukda
307	194	117	92	63	81	4	2	123	19	9	85	249	284	Parasda (Pahanda)
113	105	46	51	64	54	..	..	3	..	15	24	72	63	Magarghata
93	98	37	41	51	57	2	..	3	..	..	..	79	70	Bhothli
617	619	327	350	172	265	12	3	106	1	2	2	520	535	Pahanda (Parsada)
..	..	..	..	..	..	..	..	Uninhabited		..	..	..	..	Matia
316	178	205	68	71	109	5	1	35	..	1	102	341	364	Amlesar
286	257	112	69	138	187	5	..	31	1	..	1	234	260	Khudmuda
150	127	94	72	38	52	3	3	15	..	2	19	97	118	Ghughwa (Amlesar)
82	79	60	62	20	17	1	..	1	..	..	..	73	83	Kopedih
372	367	307	325	44	42	8	..	13	..	1	..	272	323	Jamrao
276	257	143	83	103	163	14	6	16	5	..	37	274	249	Mahuda
172	97	79	38	71	57	1	..	21	2	..	86	142	138	Khamharia
331	307	178	176	98	117	13	13	42	1	..	..	261	304	Sankra
164	103	97	68	44	35	5	..	18	..	2	23	112	146	Motipur
121	135	76	91	36	42	..	..	9	2	..	2	85	99	Kapsi
209	213	113	125	66	87	7	..	23	1	14	14	151	172	Amlidih
88	82	17	17	60	52	..	1	11	12	3	7	69	50	Kuruddih
297	32	117	13	120	19	4	..	56	..	8	260	276	260	Nardhi
262	273	90	89	117	172	8	2	47	10	61	44	285	309	Batanga
55	17	40	14	13	2	..	..	2	1	..	27	51	58	Bhatagaon
266	158	49	55	101	85	3	1	113	17	22	83	237	267	Somni
407	348	118	104	194	233	25	9	70	2	..	7	382	408	Andhi
274	197	84	55	92	138	3	3	95	1	..	4	235	308	Pachpedi
255	261	105	101	111	160	2	..	37	..	..	..	191	212	Auri
426	348	109	95	175	200	23	28	119	25	10	27	397	493	Ganiyari
156	128	32	43	58	85	1	..	65	..	..	2	155	157	Mahka Khurd
709	494	158	240	339	243	8	2	204	9	3	10	594	764	Morid
..	..	..	..	..	..	..	Merged in Bhilainagar town					..	..	Kosa

स्थानीय कोड नम्बर / Location Code No.	तहसील गांव/नगर/वार्ड का नाम / Name of Tahsil/Village/Town/Ward	गांव का क्षेत्रफल हेक्टर में नगर/वार्ड का वर्ग कि.मी. में / Area of villages in hectares & of Town/Ward in Kms	आबाद आवासीय मकानों की संख्या / No. of occupied residential houses	परिवारों की संख्या / Number of households	कुल जनसंख्या (बेघर और संस्थाओं में रहने वाले व्यक्तियों सहित) Total Population (including institutional and houseless Population) व्यक्ति P.	पु. M.	स्त्री F.	अनुसूचित जाति Scheduled Castes पु. M.	स्त्री F.	अनुसूचित जन-जाति Scheduled Tribes पु. M.	स्त्री F.	साक्षर Literates पु. M.	स्त्री F.
1	2	3	4	5	6	7	8	9	10	11	12	13	14
241	कुरूद	1,016	594	659	3,603	1,814	1,789	276	290	49	59	794	298
242	कोहका	760	1,569	1,673	7,709	4,116	3,593	446	418	248	204	2,541	1,251
243	सुपेला	..	..	..	भिलाई नगर में विलीन			..	..	..	..	..	..
244	खम्हरिया	258	226	226	1,150	581	569	135	138	21	21	289	114
245	जुनवानी	416	232	232	1,203	623	580	186	184	3	1	279	67
246	कातुलबोड़	241	225	303	1,467	714	753	274	293	25	29	416	168
247	उरला	..	दुर्ग नगर में पूर्णत: बाह्यवृद्धि क्षेत्र के रूप में सम्मिलित					..	..	..	..	.	..
248	करहीडीह (दुर्ग)	317	88	88	442	227	215	..	..	22	27	99	35
249	कोटनी	345	356	357	1,570	768	802	26	17	108	121	303	91
250	बघेरा	..	दुर्ग नगर में पूर्णत: बाह्यवृद्धि क्षेत्र के रूप में सम्मिलित					..	..	..	..	..	..
251	मोहलई	485	319	319	1,788	891	897	57	60	31	29	450	175
252	गनियारी	539	181	181	926	449	477	6	7	20	20	191	42
253	पिपरछेड़ी	345	119	171	773	384	389	34	32	123	124	142	34
254	रसमड़ा	779	320	325	2,044	1,027	1,017	53	55	153	151	440	119
255	मनकीडीह	61	..	..	..	वीरान		..	..	..	..	..	..
256	दमोदा	404	93	93	484	238	246	7	16	15	11	115	60
257	बोरई	1,193	315	316	1,574	815	759	52	45	104	103	422	160
258	खुरमीडीह	386	82	83	376	187	189	20	26	33	27	73	25
259	खुरसुल	594	198	198	979	482	497	19	23	57	54	223	92
260	भरदाडीह	206	..	..	..	वीरान		..	..	..	..	..	..
261	सिलोदा	205	84	86	446	229	217	2	1	40	45	117	47
262	खपरी	285	110	121	678	358	320	2	1	18	15	124	18
263	अंजोरा	656	305	310	1,552	785	767	24	17	28	21	358	119
264	महमरा	417	242	259	1,259	622	637	48	45	55	47	183	49
265	धनौद	1,163	475	485	2,655	1,284	1,371	185	209	117	117	678	327
266	बिरेजर	523	167	183	907	460	447	142	143	16	17	186	32
267	चगोरी	625	174	177	1,088	531	557	26	17	57	50	220	117
268	फुलगाँव	617	345	351	1,739	908	831	149	151	27	23	452	109
269	पीसेगाँव	532	393	393	1,851	911	940	97	112	86	94	354	116
270	कोलिहापुरी	278	155	155	925	458	467	73	80	2	1	166	43
271	रिसाली	876	483	552	2,689	1,408	1,281	269	252	161	154	820	361
272	बोरसी	438	435	487	2,687	1,353	1,334	392	406	61	61	680	234
273	पोटिया	772	851	907	4,123	2,125	1,998	924	822	35	29	729	230
274	चंदखुरी	1,016	564	598	3,309	1,708	1,601	174	187	85	90	857	325
275	कोनारी	353	129	129	734	348	386	20	19	64	68	183	81
276	भरदा	408	83	83	516	256	260	2	2	40	44	118	54
277	धनोरा	522	308	341	1,944	979	965	143	144	31	39	462	170
278	हनोदा	526	282	282	1,462	730	732	299	290	11	12	370	112
279	खम्हरिया	381	210	227	1,358	706	652	146	129	15	19	339	155
280	कोड़िया	383	154	164	931	450	481	2	4	2	1	241	111

PRIMARY CENSUS ABSTRACT — Durg Tahsil

कुल मुख्य काम करने वाले (I–IX) Total Main Workers		अन्य काम करने वाले Main Workers								सीमांतक कार्यकर्ता		काम न करने वाले		तहसील/गांव/नगर/वार्ड का नाम
		कास्तकार I		खेतिहर मजदूर II		पारिवारिक उद्योग V(a)		अन्य काम करने वाले III, IV, V(b), VI VII, VIII & IX				X		
		Cultivators		Agricultural Labourers		Household Industry		Other Workers		Marginal Workers		Non-Workers		Name of Tahsil/Village/ Town/Ward
पु. M	स्त्री F	पु. M	स्त्री F.	पु. M.	स्त्री F.	पु. M	स्त्री F.	पु. M.	स्त्री F.	पु. M	स्त्री F.	पु. M.	स्त्री F	
15	16	17	18	19	20	21	22	23	24	25	26	27	28	2
887	399	202	181	235	208	26	5	424	5	35	171	892	1,219	Kurud
1987	245	86	20	214	123	73	19	1,614	83	9	73	2,120	3,275	Konka
..	..	..	..	Merged in Bhilainagar Town				..	..	..	..	..	..	Supela
269	161	80	86	80	74	..	..	109	1	42	56	270	352	Khamhariya
292	272	62	75	71	177	4	2	155	18	29	35	302	275	Junwani
356	133	35	16	46	87	9	1	266	29	1	13	357	607	Katulbod
..	..	..	..	Included wholly as Urban outgrowth in Durg town						..	.	..		Urla
132	99	36	20	81	78	..	..	15	1	..	.	95	116	Karhidih (Durg)
486	399	92	71	19	12	8	5	367	311	..	1	282	402	Kotni
..	..	..	..	Included wholly as Urban outgrowth in Durg town						.		..	..	Baghera
482	354	93	25	136	197	38	24	215	108	..	3	409	540	Mohlai
253	277	141	201	23	52	6	3	83	21	4	6	192	194	Ganiyari
241	249	..	..	118	163	2	..	121	86	..	3	143	137	Piparchhedi
585	510	93	71	113	245	25	10	354	184	..	6	442	501	Rasmada
..	..	..	..	..	Uninhabited	..		..	..	..	..	..	..	Mankidih
133	129	106	92	12	34	3	..	12	3	..	..	105	117	Damoda
423	439	247	287	113	146	5	2	58	4	..	1	392	319	Borai
102	104	56	62	23	35	3	5	20	2	..	..	85	85	Khursidih
290	303	198	222	48	60	1	..	43	21	..	7	192	187	Khursul
..	..	..	..	..	Uninhabited	..		..	..	..	..	..	..	Bhardadih
98	86	15	11	15	28	2	..	66	47	27	27	104	104	Siloda
211	163	99	99	51	47	1	..	60	17	2	8	145	149	Khapri
412	350	86	43	191	297	9	1	126	9	..	30	373	387	Anjora
365	339	86	90	122	17.	6	4	151	72	6	10	251	288	Mahamara
697	694	190	251	258	352	49	47	200	44	4	24	583	653	Thanaud
254	291	158	168	82	121	1	..	13	2	..	..	206	156	Birejhar
286	307	172	212	87	94	..	..	27	1	..	..	245	250	Changori
547	338	128	133	104	152	27	20	288	33	2	5	359	488	Fulgaon
562	548	278	310	204	222	21	16	59	..	1	1	348	391	Pisegaon
260	254	94	88	120	164	..	..	46	2	..	2	198	211	Kolihapuri
713	353	108	134	50	86	4	..	551	133	24	116	671	812	Risali
642	449	134	212	141	197	33	12	334	28	38	120	673	765	Borsi
1086	632	140	159	202	305	16	5	728	163	18	100	1,021	1,266	Potia
863	723	213	232	307	423	10	4	333	64	31	63	814	815	Chandkhuri
189	186	82	109	66	77	..	..	41	..	..	1	159	199	Konari
138	127	72	63	59	64	..	..	7	..	1	1	117	132	Bharda
444	445	137	236	135	188	29	10	143	11	53	42	482	478	Dhanora
360	317	85	86	132	204	10	4	133	23	26	36	344	379	Hanoda
333	283	104	172	78	105	1	1	150	5	..	13	373	356	Khamharia
210	189	85	71	89	114	..	.	36	4	12	23	228	260	Kodia

दुर्ग तहसील — जनगणना का प्राथमिक सारांश

स्थानीय कोड नम्बर Location Code No.	तहसील गांव/नगर/वार्ड का नाम Name of Tahsil/Village/Town/Ward	गांव का क्षेत्रफल हेक्टर में नगर/वार्ड का वर्ग कि.मी. में Area of villages in hectares & of Town/Ward in Km²	आबाद आवासीय मकानों की संख्या No. of occupied residential houses	परिवारों की संख्या Number of households	कुल जनसंख्या (बेघर और संस्थाओं में रहने वाले व्यक्तियों सहित) Total Population (including institutional and houseless Population) व्यक्ति P.	पु. M.	स्त्री F.	अनुसूचित जाति Scheduled Castes पु. M.	स्त्री F.	अनुसूचित जन-जाति Scheduled Tribes पु. M.	स्त्री F.	साक्षर Literates पु. M	स्त्री F.
1	2	3	4	5	6	7	8	9	10	11	12	13	14
281	कोकड़ी	392	124	145	710	361	349	23	21	69	77	194	81
282	उमरपोटी	586	256	261	1,432	670	762	408	486	20	27	338	127
283	पाउवारा	637	259	261	1,552	763	789	57	64	38	37	381	144
284	पुरई	764	353	371	2,196	1,072	1,124	105	101	5	5	582	274
285	डुन्डेरा	634	954	1,157	5,326	2,841	2,485	380	361	145	120	1,612	599
286	डुमरडीह	594	275	311	1,526	753	773	447	480	15	24	274	82
287	उतई	541	568	623	3,232	1,658	1,574	92	100	133	135	894	416
288	परेवाडीह	176	30	34	238	123	115	4	3	34	24	58	30
289	मुडपार	250	87	100	509	256	253	83	89	..	..	117	26
290	पतोरा	768	362	441	2,409	1,222	1,187	251	254	236	213	575	257
291	हौर	537	159	174	906	456	450	27	24	32	28	210	90
292	पहडोर	641	183	184	1,053	525	528	2	3	35	44	321	160
293	करसा	370	142	159	841	424	417	6	1	12	7	245	115
294	महका कलां	285	109	115	601	301	300	75	85	51	54	166	91
295	घुघवा	368	92	94	479	239	240	27	25	..	..	110	48
296	बेंदरी	208	54	61	325	164	161	..	..	7	5	84	20
297	अमेरी	486	155	180	998	492	506	114	112	106	116	240	105
298	जामगांव	769	330	362	1,982	981	1,001	71	80	129	145	578	315
299	गभरा	334	83	83	498	240	258	64	79	14	15	115	54
300	करगा	250	87	97	503	236	267	..	..	20	22	137	92
301	तर्रा	489	184	216	1,355	669	686	75	80	122	122	397	238
302	झीट	677	322	325	1,746	871	875	53	44	76	85	389	180
303	उफरा	519	111	118	615	293	322	4	3	53	80	134	48
304	रूही	467	175	175	970	480	490	105	108	12	8	255	119
305	आमापेन्ड्री	297	78	94	462	220	242	..	..	28	31	127	83
306	खुडमुड़ी	777	160	189	1,058	520	538	22	16	152	168	268	87
307	सावनी	533	161	172	914	466	448	103	93	31	28	261	90
308	तुलसी	452	107	122	627	304	323	137	150	16	13	81	13
309	राखी	213	98	111	545	265	280	163	190	2	2	172	80
310	रंवेली	589	94	101	571	290	281	..	..	35	35	140	93
311	अचानकपुर	414	149	162	878	422	456	..	..	4	5	214	93
312	लोहरसी	551	254	267	1,468	733	735	35	35	65	56	405	182
313	मोहपेन्ड्री	526	254	290	1,524	765	759	336	352	26	22	378	141
314	फून्डा (देवारा)	767	181	191	1,058	530	528	54	54	27	29	303	179
315	छाटा	397	155	183	1,068	540	528	185	191	..	..	293	155
316	पुनईडीह	383	10	10	47	24	23	..	..	2	1	11	7
317	चीचा (देवारा)	491	175	175	1,007	491	516	52	63	56	64	238	130
318	ढोढापुर	217	..	..	..	वीरान		..	..	..	..	..	..
319	अरसनारा (देवारा)	451	162	171	945	461	484	..	..	32	33	286	128
320	देवादा	529	244	251	1,419	725	694	70	64	25	22	406	183

PRIMARY CENSUS ABSTRACT

Durg Tahsil

कुल मुख्य काम करने वाले (I-IX)		अन्य काम करने वाले Main Workers								सीमांतक कार्यकर्ता		काम न करने वाले		तहसील/ गांव/नगर/वार्ड का नाम
		काश्तकार		खेतिहर मजदूर		पारिवारिक उद्योग		अन्य काम करने वाले						
		I		II		V(a)		III, IV, V(b), VI VII, VIII & IX				*		
Total Main Workers		Cultivators		Agricultural Labourers		Household Industry		Other Workers		Marginal Workers		Non-Workers		Name of Tahsil/Village/ Town/Ward
पु. M	स्त्री F.	पु. M.	स्त्री F.	पु. M.	स्त्री F.	पु. M.	स्त्री F.	पु. M.	स्त्री F.	पु. M.	स्त्री F.	पु. M.	स्त्री F	
15	16	17	18	19	20	21	22	23	24	25	26	27	28	2
201	199	118	151	54	46	4	..	25	2	..	15	160	135	Kokdi
317	240	89	131	94	104	2	2	132	3	11	25	342	497	Umarpoti
393	418	230	322	56	91	7	2	100	3	35	49	335	322	Pauwara
434	364	135	188	112	167	2	..	185	9	98	142	540	618	Purai
1,548	641	147	103	141	174	37	6	1,223	358	20	56	1,273	1,788	Dundera
430	293	92	97	151	160	12	11	175	25	4	60	319	420	Dumardih
808	445	177	165	171	220	52	25	408	35	..	10	850	1,119	Utai
66	55	32	37	20	18	..	..	14	..	..	..	57	60	Parewadih
143	141	90	124	7	15	..	..	46	2	5	5	108	107	Mudpar
615	553	143	262	167	221	5	1	300	69	..	2	607	632	Patora
240	194	97	6	94	184	1	..	48	4	2	8	214	248	Dhaur
272	239	96	123	105	114	..	..	71	2	2	1	251	288	Pahdor
208	182	84	95	51	63	6	..	67	24	25	36	191	199	Karsa
156	166	62	95	46	70	..	..	48	1	7	11	138	123	Mahka Kalan
144	134	75	70	64	64	..	..	5	..	4	..	91	106	Ghughwa
101	106	61	59	40	47	..	..	..	..	..	..	63	55	Bendri
269	269	121	144	109	122	1	2	29	1	30	30	202	207	Ameri
471	411	224	216	145	167	25	18	77	10	18	30	492	560	Jamgaon
123	125	101	111	13	14	..	..	9	..	1	..	116	133	Gabhra
136	141	63	81	54	60	4	..	15	..	..	..	100	126	Karga
330	263	139	73	125	185	11	2	55	3	1	2	338	421	Tarra
471	477	247	240	177	234	3	..	44	3	..	..	400	398	Jheet
163	192	92	110	39	69	9	6	23	7	3	17	127	113	Ufra
246	198	143	134	53	52	6	2	44	10	11	29	223	263	Ruhi
118	94	56	10	43	84	2	..	17	..	1	47	101	101	Amapendri
277	302	116	138	97	145	18	17	46	2	2	7	241	229	Khudmudi
225	201	128	116	82	85	1	..	14	..	1	2	240	245	Saoni
181	188	81	102	88	80	7	6	5	..	1	..	122	135	Tulsi
144	119	69	70	41	41	..	..	34	8	2	12	119	149	Rakhi
125	74	44	25	57	49	2	..	22	..	20	23	145	184	Raveli
224	212	125	151	54	60	..	..	45	1	10	29	188	215	Achanakpur
378	324	182	168	122	142	10	6	64	8	..	1	355	410	Loharsi
408	332	129	152	166	154	24	10	89	16	18	64	339	363	Godpendri
262	217	149	135	64	78	6	..	43	4	..	7	268	304	Funda (Devara)
226	200	54	28	101	169	2	2	69	1	12	31	302	297	Chhata
14	15	3	..	8	14	1	1	2	..	..	..	10	8	Punaidih
255	207	88	69	122	131	6	..	39	7	7	11	229	298	Chicha (Devara)
..	..	..	..	..	..	..	Uninhabited		..	..	..	..	..	Dhodhapur
229	238	129	148	76	87	1	..	23	3	5	4	227	242	Arasnara (Devara)
368	243	153	77	147	156	3	..	65	10	17	67	340	384	Devada

दुर्ग तहसील — जनगणना का प्राथमिक सारांश

स्थानीय कोड नम्बर Location Code No.	तहसील/गांव/नगर/वार्ड का नाम Name of Tahsil/Village/Town/Ward	गांव का क्षेत्रफल हेक्टर में नगर/वार्ड का वर्ग कि.मी. में Area of villages in hectares & of Town/Ward in Kms	आबाद आवासीय मकानों की संख्या No. of occupied residential houses	परिवारों की संख्या Number of households	कुल जनसंख्या (बेघर और संस्थाओं में रहने वाले व्यक्तियों सहित) Total Population (including institutional and houseless Population)			अनुसूचित जाति Scheduled Castes		अनुसूचित जन-जाति Scheduled Tribes		साक्षर Literates	
					व्यक्ति P.	पु. M.	स्त्री F.	पु. M.	स्त्री F.	पु. M.	स्त्री F.	पु. M.	स्त्री F.
1	2	3	4	5	6	7	8	9	10	11	12	13	14
321	चंगोरी	482	102	112	581	300	281	57	51	34	27	141	64
322	बठेना	580	189	205	1,070	510	560	106	136	11	8	238	122
323	दैमार	639	172	178	935	452	483	92	81	95	98	235	94
324	ठकुराइन टोला	211	54	54	327	160	167	..	..	..	..	76	17
325	सिकोला (पाटन)	501	141	143	735	379	356	46	45	42	47	183	69
326	सुपकोना	621	145	158	869	442	427	122	115	..	..	180	34
327	सोनपुर	427	143	146	861	421	440	21	19	19	24	187	64
328	खम्हरिया	379	167	168	964	476	488	12	15	23	28	253	120
329	तरीघाट	677	227	246	1,263	628	635	83	87	5	6	324	120
330	डमनिया	344	73	73	400	191	209	8	3	30	31	116	68
331	धनसुली (केसरा)	765	293	302	1,665	804	861	34	29	34	29	456	206
332	केसरा	986	301	368	2,130	1,051	1,079	11	13	48	44	536	198
333	जरवाय (केसरा)	714	141	149	831	422	409	85	93	30	26	194	78
334	बोरेंदा	703	180	198	1,099	539	560	14	19	..	..	230	75
335	असोगा	750	285	287	1,597	799	797	159	191	49	25	489	125
336	डिडगा	350	105	105	518	250	268	31	37	46	58	136	77
337	कोही	659	212	212	1,104	537	567	34	50	30	40	288	114
338	डिडाभाठा	306	164	168	806	405	401	38	42	63	68	278	140
339	रामपुर	179	..	..	..	वीरान		..	..	..	..	..	..
340	तेलीगुडरा	723	265	265	1,316	644	672	6	5	67	66	342	160
341	खर्रा	525	126	129	661	309	352	39	49	7	7	167	79
342	रेगाकठेरा	359	72	81	467	231	236	56	57	..	..	140	68
343	पाटन	716	554	620	34,05	17,27	1,678	202	181	130	122	1,102	701
344	खोरपा	215	116	131	781	391	390	..	..	35	38	210	104
345	अखरा	282	110	121	651	313	338	26	26	5	3	180	110
346	अटारी	298	105	112	575	298	277	3	4	50	41	151	68
347	नवागांव	320	110	114	653	341	312	..	..	..	..	194	95
348	पदर	661	273	275	1,458	737	721	118	112	11	13	381	159
349	गुजरा	580	201	213	1,070	524	546	138	136	64	58	229	112
350	मटीया	233	62	66	371	184	187	18	15	16	14	105	56
351	सोरम	532	157	157	924	461	463	26	25	73	66	250	113
352	कसही	342	107	107	612	299	313	58	53	..	..	191	102
353	धूमा	385	97	97	467	216	251	63	84	26	29	100	54
354	सेमरी	433	155	155	743	362	381	44	35	57	64	203	65
355	बोहारडीह	386	109	114	703	362	341	60	65	55	60	153	69
356	मानिकचौरी	315	108	111	615	308	307	..	2	22	23	125	63
357	मटंग	469	146	148	801	401	400	72	52	13	9	201	106
358	सांतरा	777	252	292	1,697	819	878	95	97	49	63	337	183
359	चुनकट्टा	241	191	193	820	422	398	155	147	71	60	195	49
360	सेंदूद	1,076	503	544	2,942	1,491	1,451	176	190	217	191	820	354

PRIMARY CENSUS ABSTRACT

Durg Tahsi

कुल मुख्य काम करने वाले (I–IX)		अन्य काम करने वाले Main Workers								सीमांतक कार्यकर्ता		काम न करने वाले		तहसील/ गांव/नगर/वार्ड का नाम
		कास्तकार I		खेतिहर मजदूर II		पारिवारिक उद्योग V(a)		अन्य काम करने वाले III, IV, V(b), VI, VII, VIII & IX				*		
Total Main Workers		Cultivators		Agricultural Labourers		Household Industry		Other Workers		Marginal Workers		Non-Workers		Name of Tahsil/Village/ Town/Ward
पु. M	स्त्री F	पु. M	स्त्री F.	पु. M.	स्त्री F.	पु. M	स्त्री F.	पु. M.	स्त्री F.	पु. M.	स्त्री F.	पु. M.	स्त्री F.	
15	16	17	18	19	20	21	22	23	24	25	26	27	28	2
162	162	99	103	53	57	..	1	10	1	4	12	134	107	Changori
237	238	148	154	70	81	3	3	16	..	..	..	273	322	Bathena
214	233	89	116	82	112	4	1	39	4	3	18	235	232	Daimar
81	81	56	53	21	27	..	..	4	1	1	2	78	84	Thakurain Tola
190	175	126	122	44	49	2	..	18	4	..	1	189	180	Sikola (Patan)
242	237	151	74	84	162	3	..	4	1	..	..	200	190	Supkona
219	232	41	37	113	140	61	55	4	..	1	..	201	208	Sonpur
225	159	130	70	77	89	3	..	15	..	4	5	247	304	Khamhariya
333	256	227	165	84	90	7	..	15	1	..	1	295	378	Tarrighat
90	75	33	25	48	50	..	..	9	..	..	4	101	130	Dangania
432	477	284	317	104	149	18	7	26	4	1	5	371	379	Bhansuli (Kesra)
571	544	321	315	166	211	29	6	55	12	2	4	478	531	Kesra
216	230	140	157	57	73	6	..	13	..	..	1	206	178	Jarwai (Kesra)
287	279	168	175	77	96	8	5	34	3	15	7	237	274	Borenda
362	366	221	236	68	102	33	15	40	13	2	25	435	406	Asoga
128	154	78	78	42	76	..	..	8	..	..	1	122	113	Didga
296	255	206	175	60	69	15	6	15	5	3	32	238	280	Kohi
193	5	58	1	38	1	37	..	60	3	10	164	202	232	Didabhata
..	..	..	..	..	..	Uninhabited		..	..	..	..	..	..	Rampur
305	276	198	141	68	131	6	1	33	3	10	12	329	384	Teligudra
185	212	152	190	16	18	1	..	16	4	..	4	124	136	Kharra
94	110	47	56	39	54	..	..	8	..	3	8	134	118	Rengakathera
835	445	151	80	193	273	54	11	437	81	5	35	887	1,198	Patan
192	166	65	51	92	112	1	..	34	3	..	1	199	223	Khorpa
144	120	65	70	29	32	12	14	38	4	..	..	169	218	Akhra
157	137	63	77	60	55	13	5	21	..	..	2	141	138	Atari
152	135	65	38	69	97	1	..	17	..	2	2	187	175	Nawagaon
351	349	162	155	149	189	7	4	33	1	1	1	385	371	Pandar
287	292	143	140	127	151	1	..	16	1	..	18	237	236	Gujra
91	90	44	42	32	47	..	..	15	1	..	2	93	95	Matia
269	255	154	128	49	98	31	28	35	1	1	2	191	206	Soram
136	129	70	57	35	71	11	..	20	1	..	3	163	181	Kasahi
110	113	40	29	45	81	1	..	24	3	..	..	106	138	Dhuma
207	212	122	134	61	75	..	2	24	1	14	5	141	164	Semri
177	149	82	60	70	89	..	..	25	..	5	14	180	178	Bohardih
157	171	72	104	46	62	..	..	39	5	15	34	136	102	Manikchauri
209	219	97	119	92	99	2	..	18	1	..	1	192	180	Matang
456	388	223	178	196	208	..	..	37	2	3	5	360	485	Santra
269	226	69	77	41	51	..	..	159	98	..	..	153	172	Chunkatta
758	544	266	238	281	285	16	7	195	14	20	38	713	869	Selud

दुर्ग तहसील

जनगणना का प्राथमिक सारांश

स्थानीय कोड नम्बर Location Code No	तहसील गांव/नगर/वार्ड का नाम Name of Tahsil/Village/Town/Ward	गांव का क्षेत्रफल हेक्टर में नगर/वार्ड का वर्ग कि.मी. में Area of villages in hectares & of Town/Ward in Km²	आबाद आवासीय मकानों की संख्या No. of occupied residential houses	परिवारों की संख्या Number of households	कुल जनसंख्या (बेघर और संस्थाओं में रहने वाले व्यक्तियों सहित) Total Population (including institutional and houseless Population) व्यक्ति P.	पु. M.	स्त्री F.	अनुसूचित जाति Scheduled Castes पु. M.	स्त्री F.	अनुसूचित जन-जाति Scheduled Tribes पु. M.	स्त्री F.	साक्षर Literates पु. M.	स्त्री F.
1	2	3	4	5	6	7	8	9	10	11	12	13	14
361	धौराभाठा	835	229	241	1,359	710	649	12	11	237	206	317	111
362	फेकारी	435	174	184	959	461	498	..	1	41	48	252	129
363	परसाही	446	123	129	715	371	344	53	55	31	39	198	68
364	बोदल	306	64	72	394	206	188	68	56	38	29	111	48
365	गोड़ाडीह	197	107	115	606	315	291	86	82	12	10	159	39
366	कानाकोट	576	158	183	991	486	505	64	63	20	15	245	93
367	गोढ़ियारी	394	116	116	540	268	272	18	11	56	65	154	80
368	सिर्री	569	259	259	1,166	569	597	125	140	134	133	276	95
269	कोसा	194	84	84	443	223	220	179	173	..	:	93	33
370	पांगरी	417	138	138	788	377	411	112	115	47	60	193	73
371	तमोरा	584	189	199	1,132	552	580	241	245	152	157	284	109
372	कातरो	677	268	272	1,419	704	715	34	34	5	10	318	121
373	घुघसीडीह	601	208	208	1,006	472	534	216	252	30	35	221	103
374	मचान्दुर	698	316	316	1,870	951	919	33	35	50	36	493	209
375	बोरीमरका	660	264	264	1,521	771	750	154	166	9	9	388	157
376	खापली	914	495	503	2,950	1,423	1,527	448	513	17	22	741	294
377	मातरोडीह	262	76	76	502	252	250	2	3	25	20	142	65
378	चिरपोटी	386	194	203	1,101	534	567	61	80	34	53	258	112
379	मतवरी	335	148	148	779	381	398	44	44	2	..	204	104
380	रिसामा	845	334	334	1,780	902	878	49	58	56	63	466	192
381	सुखरी	349	106	106	596	286	310	184	198	28	36	146	48
382	मोरकापार (गान्धी)	410	163	167	815	404	411	2	2	9	9	229	121
383	खपरी (नहर)	341	77	84	480	224	256	20	25	5	11	127	70
384	सकरौद	701	179	185	1,102	538	564	43	44	71	79	302	132
385	सिरसिदा	377	206	210	1,214	616	598	69	61	61	67	339	158
386	परसदा (सिरसिदा)	524	161	164	974	481	493	76	86	9	6	302	167
387	अर्जुनी	436	182	184	953	470	483	31	34	35	43	264	141
388	पचपेड़ी	43	..	..	..	वीरान	..	..	..	..	..	..	..
389	देवरी (कचान्दुर)	367	165	168	860	429	431	149	153	43	51	216	101
390	नहदा	377	123	123	662	340	322	126	117	32	32	156	50
391	डगनिया	379	91	99	498	241	257	21	27	53	54	146	65
392	गुरेदा	340	173	174	865	425	440	22	17	6	12	231	127
393	धरमी	316	63	64	320	153	167	35	48	2	7	96	54
394	भरदा खुर्द	476	134	142	735	362	373	..	..	28	34	190	101
395	डोकीडीह	223	129	129	737	360	377	5	5	2	2	211	99
396	खपरवाड़ा	343	100	100	573	284	289	1	..	..	..	169	90
397	देवरी	631	166	169	964	462	502	71	68	..	..	256	113
398	ओटेबन्द	461	151	156	858	411	447	32	31	..	...	232	118
399	अन्डा	958	435	435	2,344	1,170	1,174	226	225	27	34	713	337
400	विनायकपुर	680	367	370	1,950	990	960	97	90	63	72	571	237

PRIMARY CENSUS ABSTRACT — Durg Tahsil

कुल मुख्य काम करने वाले (I-IX)		अन्य काम करने वाले Main Workers										काम न करने वाले		तहसील/गांव/नगर/वार्ड का नाम
		काश्तकार		खेतिहर मजदूर		पारिवारिक उद्योग		अन्य काम करने वाले		सीमांतक कार्यकर्ता				
		I		II		V(a)		III, IV, V(b), VI VII, VIII & IX				X		
Total Main Workers		Cultivators		Agricultural Labourers		Household Industry		Other Workers		Marginal Workers		Non-Workers		Name of Tahsil/Village/ Town/Ward
पु. M	स्त्री F	पु. M	स्त्री F.	पु. M.	स्त्री F.	पु. M	स्त्री F.	पु. M.	स्त्री F.	पु. M.	स्त्री F.	पु. M.	स्त्री F.	
15	16	17	18	19	20	21	22	23	24	25	26	27	28	2
383	401	265	344	69	57	2	..	47	..	..	..	327	248	Dhaurabhatha
237	268	144	186	55	79	3	..	35	3	4	7	220	223	Fekari
203	94	87	21	80	73	..	..	36	..	..	..	168	250	Parsahi
120	63	66	35	41	28	1	..	12	..	..	28	86	97	Bodal
144	66	40	19	19	31	20	11	65	5	15	58	156	167	Godadih
282	263	145	160	93	96	3	1	41	6	1	2	203	240	Kanakot
140	110	24	3	102	107	2	..	12	..	2	5	126	157	Godhiyari
340	321	128	135	144	177	7	2	61	7	..	2	229	274	Sirri
111	109	52	52	41	57	..	..	18	..	13	16	99	95	Kosa
216	229	124	141	54	85	5	..	33	3	..	18	161	164	Pangri
296	300	155	141	125	157	..	2	16	..	2	4	254	276	Tamora
373	339	225	264	56	74	12	..	80	1	..	22	331	354	Katro
218	34	91	14	67	18	4	..	56	2	43	237	211	263	Ghughsidih
488	444	242	244	135	171	27	14	84	15	4	3	459	472	Machandur
366	222	155	138	94	81	4	1	113	2	28	135	377	393	Borigarka
676	438	230	217	193	207	21	6	232	8	42	174	705	915	Khapli
114	103	32	37	46	66	3	..	33	..	7	42	131	105	Matrodih
270	292	117	134	101	145	14	9	38	4	19	21	245	254	Chirpoti
195	197	66	69	97	124	4	1	28	3	..	2	186	199	Matwari
454	405	162	155	185	236	14	8	93	6	11	17	437	456	Risama
154	151	65	66	65	84	1	..	23	1	1	..	131	159	Sukhri
237	169	97	89	99	73	1	1	40	6	1	57	166	185	Gorkapar (Gandhi)
120	107	54	50	39	54	12	..	15	3	4	12	100	137	Khapri (Nahar)
305	326	111	245	76	72	10	2	28	7	6	8	227	230	Sakraud
288	265	114	117	130	141	6	3	38	4	15	10	313	323	Sirsida
253	267	162	227	48	38	6	1	37	1	..	2	228	224	Parsada (Sirsida)
271	210	138	11	112	198	2	..	19	1	6	97	193	176	Arjuni
..	..	..	..	..	..	..	Uninhabited		..	..	..	..	.	Pachpedi
218	252	141	181	43	64	8	6	26	1	..	2	211	177	Deori (Kachandur)
180	160	102	107	46	47	3	1	29	5	1	7	159	155	Nahada
127	118	74	82	32	35	..	..	21	1	1	..	113	139	Dangania
232	184	138	127	40	31	34	20	20	6	3	89	190	167	Gureda
74	34	40	11	24	23	2	..	8	..	..	53	79	80	Dharmi
195	219	117	122	65	96	2	..	11	1	1	1	166	153	Bharda Khurd
192	186	82	69	88	115	1	..	21	2	..	1	168	190	Daukidih
147	127	69	54	51	70	2	2	25	1	..	..	137	162	Khaparwada
220	232	115	137	76	91	3	..	26	4	7	12	235	258	Deori
209	207	114	131	68	72	7	3	20	1	..	..	232	240	Oteband
590	448	251	47	163	385	33	8	143	8	..	..	580	726	Anda
527	511	188	190	240	289	8	3	91	29	22	20	441	429	Binayakpur

दुर्ग तहसील

जनगणना का प्राथमिक सारांश

स्थानीय कोड नम्बर Location Code No	तहसील गांव/नगर/ वार्ड का नाम Name of Tahsil/Village/ Town/Ward	गांव का क्षेत्रफल हेक्टर में नगर/वार्ड का वर्ग कि.मी. में Area of villages in hectares & of Town/ Ward in Kms	आबाद आवासीय मकानों की संख्या No. of occupied resi-dential houses	परिवारों की संख्या Number of house-holds	कुल जनसंख्या (बेघर और संस्थाओं में रहने वाले व्यक्तियों सहित) Total Population (including institutional and houseless Population)			अनुसूचित जाति Scheduled Castes		अनुसूचित जन-जाति Scheduled Tribes		साक्षर Literates	
					व्यक्ति P.	पु. M.	स्त्री F.	पु. M.	स्त्री F.	पु. M.	स्त्री F.	पु. M.	स्त्री F.
1	2	3	4	5	6	7	8	9	10	11	12	13	14
401	भानपुरी	473	136	136	872	441	431	4	6	60	66	247	100
402	कुथरेल (अन्डा)	678	384	385	2,123	1,051	1,072	20	30	47	50	620	329
403	जंजगिरी (अन्डा)	656	285	285	1,652	792	860	124	129	94	93	501	257
404	अछोटी (अन्डा)	445	218	232	1,225	619	606	43	46	4	4	336	113
405	चिंगरी	394	230	230	1,265	616	649	159	168	9	11	370	177
406	खांडा	300	90	90	583	283	300	..	..	31	32	119	46
407	आलबरस	605	293	294	1,258	642	616	93	86	30	23	318	134
408	आमटी	454	141	141	802	398	404	8	8	..	..	234	92
409	भिलाई	528	154	155	882	430	452	4	4	27	35	222	95
410	गोरकाधार (तिलखैरी)	222	72	73	409	183	226	..	..	143	169	87	44
411	तिलखैरी	278	84	85	491	234	257	2	1	2	6	118	55
412	चीचा (भिलाई)	451	134	139	778	375	403	16	13	24	16	211	115
413	निकुम	1,318	385	386	2,147	1,040	1,107	170	180	25	28	549	267
414	मासाघाट	244	53	53	354	176	178	7	5	..	..	96	31
415	झोला	535	150	150	886	448	438	15	11	26	32	238	96
416	रुदा	287	75	75	479	233	246	..	..	14	14	131	75
417	भोथली	353	156	162	928	452	476	16	14	..	1	259	91
418	तिरगा	334	276	277	1,501	712	789	24	29	62	69	453	250
419	देवमरा	262	79	79	410	206	204	86	91	..	..	108	45
420	खुरसीपार	339	90	90	518	229	289	6	7	29	44	152	89
421	गुडेला	351	109	109	519	270	249	103	107	1	2	160	60
422	देवरी	601	211	211	1,167	581	586	7	4	11	9	312	130
423	बम्हनी	219	83	83	432	207	225	..	..	15	17	104	30
424	खुरसुनी	760	200	200	1,139	561	578	30	28	..	..	323	159
425	मोंहदीपाट	371	148	148	772	358	414	28	30	12	7	243	134
426	बघेली	563	91	91	402	198	204	12	12	61	54	107	43
427	चीरचार	447	144	146	775	373	402	43	55	4	3	198	91
428	बुड़ेना	415	120	120	699	355	344	3	2	7	10	182	61
429	भरदा कला	794	265	270	1,347	650	697	84	93	4	2	393	202
430	बरबसपुर	136	43	44	225	104	121	8	10	72	87	52	15
431	जेवरतला	414	120	121	657	331	326	11	5	68	72	172	65
432	सिब्दी	572	165	168	869	431	438	39	35	24	25	235	84
433	टेकापार	172	39	39	170	77	93	2	..	18	22	45	33
434	बुढ़ानपुर	237	54	54	327	164	163	4	1	20	27	102	44
435	माहुद	561	176	179	906	420	486	117	131	31	45	249	124
436	मटेवा	387	105	105	579	298	281	16	12	58	63	198	81
437	डुडिया	543	171	171	863	421	442	46	51	111	110	244	105
438	खुरसुल (गन्दी)	608	174	174	783	361	422	54	70	14	11	189	86
439	गन्दी	873	213	214	1,179	555	624	102	113	199	270	334	138
440	मलोनी	245	74	79	457	208	249	2	6	21	18	108	59

PRIMARY CENSUS ABSTRACT

Durg Tahsil

कुल मुख्य काम करने वाले (I–IX)		अन्य काम करने वाले Main Workers								सीमांतक कार्यकर्ता		काम न करने वाले		तहसील/ गांव/नगर/वार्ड का नाम
		कास्तकार		खेतिहर मजदूर		पारिवारिक उद्योग		अन्य काम करने वाले						
		I		II		V(a)		III, IV, V(b), VI VII, VIII & IX				%		
Total Main Workers		Cultivators		Agricultural Labourers		Household Industry		Other Workers		Marginal Workers		Non-Workers		Name of Tahsil/Village/ Town/Ward
पु. M.	स्त्री F.	पु. M	स्त्री F.	पु. M.	स्त्री F.	पु. M	स्त्री F.	पु. M.	स्त्री F.	पु. M.	स्त्री F.	पु. M.	स्त्री F	
15	16	17	18	19	20	21	22	23	24	25	26	27	28	2
246	261	177	207	41	53	3	..	25	1	..	..	195	170	Bhanpuri
549	182	250	45	155	107	26	20	118	10	19	307	483	583	Kuthrel (Anda)
400	488	190	236	155	248	8	..	47	4	44	2	348	370	Janjgiri (Anda)
334	336	139	169	132	157	11	1	52	9	8	12	277	258	Achhoti (Anda)
296	99	136	27	87	70	3	1	70	1	19	252	301	298	Chingri
164	173	75	83	73	86	1	..	15	4	..	..	119	127	Khanda
346	371	207	256	107	112	8	1	24	2	2	9	294	236	Albaras
217	230	143	135	62	94	4	..	8	1	1	2	180	172	Amti
234	239	123	143	79	92	5	..	27	4	6	8	190	205	Bhilai
91	103	81	97	8	6	..	..	2	..	1	18	91	105	Gorkapar (Tilkheri)
139	121	86	64	44	56	1	1	8	..	..	5	95	131	Tilkhairi
215	224	166	158	33	63	4	..	12	3	..	2	160	177	Chicha Bhilai
563	551	307	358	137	178	26	3	93	12	..	4	477	552	Nikum
93	101	82	92	5	9	4	..	2	..	..	..	83	77	Masabhat
257	244	87	91	150	144	5	5	15	4	4	16	187	178	Jhola
107	98	62	70	33	27	1	..	11	1	17	35	109	113	Ruda
275	293	157	181	99	111	8	..	11	1	..	.	177	183	Bhothli
382	429	184	215	171	211	5	..	22	3	2	3	328	357	Tirga
112	101	67	11	40	90	1	..	4	..	..	..	94	103	Deosara
109	156	80	116	21	39	1	..	7	1	28	4	92	129	Khursipar
124	129	74	100	26	27	3	..	21	2	1	..	145	120	Gudela
292	267	234	184	34	83	9	..	15	..	3	2	286	317	Deori
112	117	85	88	21	26	..	..	6	3	..	1	95	107	Bamhani
280	254	200	176	49	77	5	..	26	1	30	96	251	228	Khursuni
176	210	110	188	16	19	20	1	30	2	1	..	181	204	Mohdipat
106	115	93	1	10	114	..	..	3	.	..	24	92	65	Bagheli
211	233	145	177	36	50	..	2	30	4	1	..	161	169	Chirchar
177	193	132	143	35	49	1	..	9	1	..	3	178	148	Budena
350	129	194	52	75	73	40	1	41	3	3	251	297	317	Bharda Kalan
64	62	58	56	..	3	..	2	6	1	..	..	40	49	Barbaspur
186	177	124	133	42	42	2	..	18	2	1	4	144	145	Jewartala
237	260	160	196	49	56	4	2	24	6	2	1	192	177	Sibdi
43	35	30	27	9	8	..	..	4	..	..	2	34	56	Tekapar
72	80	49	60	17	17	2	2	4	1	1	2	91	81	Budhanpur
208	264	123	208	50	54	6	..	29	2	11	11	201	211	Mahud
129	129	73	92	27	33	3	..	26	4	16	28	153	124	Matewa
192	228	151	197	12	28	1	..	28	3	2	..	227	214	Dudia
188	240	128	181	45	59	7	..	8	..	20	3	153	179	Khursul (Gabdi)
283	263	188	172	46	85	7	1	42	5	44	47	228	314	Gabdi
122	84	84	50	21	23	..	..	17	11	..	37	86	128	Saloni

स्थानीय कोड नम्बर Location Code No	तहसील गांव/नगर/वार्ड का नाम Name of Tahsil/Village/Town/Ward	गांव का क्षेत्रफल हेक्टर में नगर/वार्ड का वर्ग कि.मी. में Area of villages in hectares & of Town/Ward in Kms	आवाद आवासीय मकानों की संख्या No. of occupied residential houses	परिवारों की संख्या Number of households	कुल जनसंख्या (बेघर और संस्थाओं में रहने वाले व्यक्तियों सहित) Total Population (including institutional and houseless Population)			अनुसूचित जाति Scheduled Castes		अनुसूचित जन-जाति Scheduled Tribes		साक्षर Literates	
					व्यक्ति P.	पु. M.	स्त्री F.	पु. M.	स्त्री F.	पु. M.	स्त्री F.	पु. M	स्त्री F.
1	2	3	4	5	6	7	8	9	10	11	12	13	14
441	सिकोला	153	55	55	293	144	149	3	3	..	1	71	18
442	ओडार सकरी	619	184	184	1,005	498	507	25	17	99	105	270	98
443	देवगहन	436	102	102	526	250	276	..	..	18	20	91	47
444	मटिया (अर्जुन्दा)	550	158	159	703	346	357	65	61	11	15	165	66
445	खैरबना	398	58	59	300	149	151	..	..	88	84	66	22
446	अर्जुन्दा	622	540	550	2,928	1,466	1,462	225	250	222	97	896	475
447	रौना	393	140	141	737	355	382	8	3	32	34	200	75
448	अर्जुनी टिकरी	455	240	240	1.244	578	666	187	228	..	..	387	248
449	काँदुल	860	308	314	1,745	814	931	158	171	86	108	490	235
450	बोरगहन	549	200	200	989	479	510	7	9	370	403	285	132
451	खपरी (रैनी)	209	54	54	268	125	143	1	4	95	106	47	18
452	परसतराई	576	184	194	1,062	514	548	3	1	120	139	269	127
453	परसवानी	225	48	48	253	133	120	..	..	34	26	65	22
454	झिका	149	69	69	368	168	200	33	44	51	55	86	49
455	बघमरा	139	12	12	60	31	29	..	..	3	1	6	..
456	चिचलगोदी	399	164	164	908	459	449	3	1	56	52	192	67
457	नवागांव	394	85	85	357	168	189	137	144	15	20	65	20
458	रेहची	386	80	80	931	173	218	88	90	66	111	87	47
459	खर्रा	323	124	132	744	358	386	3	5	30	19	139	44
460	गुण्डरदेही	504	630	720	3,762	1,851	1,911	133	153	167	155	1,042	523
461	चैनगंज	307	122	135	658	343	315	74	80	45	34	164	71
462	कचान्दुर	706	340	376	2,128	1,037	1,091	75	80	98	94	614	339
463	साजा	551	155	155	879	426	453	5	4	60	78	211	85
464	भेंडरा	290	103	103	561	272	289	79	89	..	..	118	62
465	मचौद	434	161	165	842	379	463	51	62	64	80	181	106
466	रुदा (टेरा)	196	81	81	441	218	223	173	171	29	31	116	51
467	तवेरा	493	193	203	1,180	585	595	242	248	..	..	317	139
468	किलेपार	253	68	68	438	211	227	7	10	..	..	123	52
469	टेकापार (रुदा)	205	49	50	263	138	125	80	64	3	4	71	24
470	मुंदेरा	629	193	213	1,209	616	593	17	25	53	52	330	153
471	रेगाकठेरा	271	95	104	523	245	278	70	87	16	23	121	52
472	खुटेरी (रेंगाकठेरा)	445	116	138	677	329	348	..	..	45	51	164	79
473	खलारी	417	122	122	697	349	348	5	7	36	32	208	115
474	लिमोरा	270	61	68	351	164	187	..	..	7	13	102	48
475	मडियापार	282	78	82	366	185	181	13	12	18	13	81	37
476	भटगाँव (कलंगपुर)	317	106	106	629	318	311	140	122	9	13	144	48
477	कलंकपुर	493	256	256	1,516	720	796	74	67	96	98	402	206
478	पँडरी	434	123	128	764	362	402	10	15	76	71	186	93
479	चारभाठा	329	103	103	656	317	339	..	..	20	18	152	65
480	ईरागुडा	478	152	155	854	426	428	56	74	21	24	203	130

PRIMARY CENSUS ABSTRACT

Durg Tahsil

कुल मुख्य काम करने वाले (I–IX)		अन्य काम करने वाले Main Workers										काम न करने वाले		तहसील/ गांव/नगर/वार्ड का नाम
		काश्तकार		खेतिहर मजदूर		पारिवारिक उद्योग		अन्य काम करने वाले		सीमांतक कार्यकर्ता				
I				II		V(a)		III, IV, V(b), VI VII, VIII & IX				IX		
Total Main Workers		Cultivators		Agricultural Labourers		Household Industry		Other Workers		Marginal Workers		Non-Workers		Name of Tahsil/Village/ Town/Ward
पु. M.	स्त्री F.	पु. M	स्त्री F.	पु. M.	स्त्री F.	पु. M	स्त्री F.	पु. M.	स्त्री F.	पु. M	स्त्री F.	पु. M.	स्त्री F	
15	16	17	18	19	20	21	22	23	24	25	26	27	28	2
80	87	59	59	17	28	..	..	4	..	..	2	64	60	Sikola
223	166	165	105	41	59	3	2	14	..	6	105	269	236	Odar Sakri
139	140	73	73	55	66	..	..	11	1	1	1	110	135	Deogahan
183	203	66	74	99	129	..	..	18	..	..	2	163	152	Matia (Arjunda)
89	98	73	87	11	10	3	1	2	..	..	..	60	53	Khairbana
677	455	200	168	183	241	28	8	266	38	24	15	765	992	Arjunda
200	228	93	119	52	63	42	46	13	..	..	..	155	154	Rauna
290	308	145	188	59	109	6	..	80	11	..	..	288	358	Arjuni Tikri
421	499	300	410	74	86	5	1	42	2	..	3	93	429	Kandul
246	305	128	148	102	157	1	..	15	..	..	1	233	204	Borgahan
68	87	41	52	22	33	2	..	3	2	..	1	57	55	Khapri (Raini)
272	303	202	261	25	23	5	15	40	4	..	..	242	245	Parastarai
67	70	49	55	6	12	..	..	12	3	..	..	66	50	Paraswani
96	101	47	63	33	38	..	..	16	..	1	..	71	99	Jhika
21	19	15	13	1	..	5	6	..	..	..	..	10	10	Baghmara
258	254	129	135	104	116	5	..	20	3	3	8	198	187	Chichalgondi
92	114	74	92	18	22	..	..	..	..	..	..	76	75	Nawagaon
98	121	78	109	9	12	1	..	10	..	..	..	75	97	Rehchi
199	163	84	47	67	71	3	1	45	44	4	53	155	170	Kharra
937	584	329	245	155	230	24	15	429	94	13	38	901	1,289	Gundardrhi
174	125	63	76	29	40	7	4	75	5	..	..	169	190	Chainganj
538	443	273	252	162	186	2	1	101	4	25	90	474	558	Kachandur
228	224	109	120	84	103	..	..	35	1	3	4	195	225	Saja
130	162	88	122	32	39	1	..	9	1	21	21	121	106	Bhendra
197	165	85	56	63	97	12	8	37	4	1	..	181	298	Machoud
103	119	50	31	39	88	1	..	13	..	.	..	115	104	Ruda (Tera)
279	291	170	174	99	117	..	..	10	..	44	44	262	260	Tavera
111	114	94	107	..	5	..	..	17	2	..	1	100	112	Kilepar
64	67	26	21	28	46	..	..	10	..	..	..	74	58	Tekapar (Ruda)
304	331	202	244	74	85	..	..	28	2	2	1	310	261	Mundera
138	142	63	78	39	51	11	10	25	3	1	2	106	134	Rengakathera
187	195	90	101	77	90	..	..	20	4	9	11	133	142	Khuteri (Rengakathera)
157	200	90	128	43	70	3	..	21	2	..	10	102	138	Khalari
85	83	44	36	27	47	..	..	14	..	..	..	79	104	Limora
107	98	89	87	15	10	..	..	3	1	..	..	78	80	Madiapar
163	174	131	147	15	27	..	..	17	..	..	..	155	137	Bhatgaon (Kalangpur)
387	403	175	226	126	152	15	18	71	7	2	17	331	376	Kalankpur
183	241	152	215	22	26	1	..	8	..	1	..	178	161	Pendri
160	97	98	18	38	79	3	..	21	..	..	..	157	242	Charbhatha
206	160	142	99	39	56	4	..	21	5	15	26	205	242	Iraguda

स्थानीय कोड नम्बर Location Code No.	तहसील गांव/नगर/ वार्ड का नाम Name of Tahsil/Village/ Town/Ward	गांव का क्षेत्रफल हेक्टर में नगर/वार्ड का वर्ग कि.मी. में Area of villages in hectares & of Town/ Ward in Kms	आबाद आवासीय मकानों की संख्या No. of occupied resi-dential houses	परिवारों की संख्या Number of house-holds	कुल जनसंख्या (बेघर और संस्थाओं में रहने वाले व्यक्तियों सहित) Total Population (including institutional and houseless Population)			अनुसूचित जाति Scheduled Castes		अनुसूचित जन-जाति Scheduled Tribes		साक्षर Literates	
					व्यक्ति P.	पु. M.	स्त्री F.	पु. M.	स्त्री F.	पु. M.	स्त्री F.	पु. M	स्त्री F.
1	2	3	4	5	6	7	8	9	10	11	12	13	14
481	पिनकापार	239	81	81	425	203	222	4	4	68	71	99	38
482	सिकोसा	537	339	350	1,672	814	858	324	347	29	30	452	182
483	मनहोरा	192	49	49	251	124	127	2	3	16	14	72	24
484	चंदन बिरही	484	184	192	1,136	538	598	2	2	89	119	284	142
485	सनौद	200	91	93	528	260	268	6	6	42	42	129	44
486	कोटमाँव	554	129	133	654	323	331	6	3	88	97	195	64
487	खेरुद	370	103	104	596	284	312	56	55	24	32	117	72
488	परना	329	54	54	285	139	146	15	13	50	59	74	47
489	खुटेरी	344	107	107	483	234	249	7	8	114	133	120	40
490	कोडेवा	581	137	137	676	331	345	65	79	6	6	183	76
491	धनगाव	363	113	113	512	239	273	36	61	3	1	119	64
492	नवागाँव (डुंडरा)	395	138	138	699	338	361	12	9	38	28	132	51
493	चौरेल	485	197	200	1,084	534	550	37	42	48	61	308	165
494	कुरदी	331	130	130	654	322	332	2	3	42	45	192	97
495	मोहलई (डुडेरा)	270	106	106	602	311	291	..	..	18	16	171	77
496	लासाटोला	300	79	85	451	217	234	12	15	157	156	129	51
497	डुंडेरा	438	93	96	474	234	240	51	54	105	110	100	25
498	बासिन (कुटरी)	485	133	135	600	287	313	66	70	26	27	145	68
499	भेंगारी	196	60	60	293	149	144	4	..	48	49	94	32
500	कोंगनी	351	123	123	633	284	349	..	..	13	25	154	109
501	पिरीद	636	194	201	966	462	504	12	17	42	32	230	102
502	कमरौद	675	172	182	917	436	481	36	50	165	189	210	77
503	पैरी	753	332	332	1,773	865	908	8	6	84	100	529	262
504	फुलझर	262	91	91	495	230	265	21	19	35	43	153	75
505	सांकरी	413	177	177	1,066	514	552	19	10	79	88	247	95
506	मोंगरी	414	121	121	694	344	350	3	3	36	38	202	84
507	जुनवानी	230	88	88	434	206	228	..	..	13	7	90	40
508	दनिया	240	88	88	466	223	243	2	2	30	37	144	65
509	बिरेतरा	281	111	111	685	325	360	21	17	4	6	150	84
510	सरेखा	430	132	132	617	307	310	7	10	93	100	184	81
511	भाठागांव	434	186	186	1,139	561	578	9	14	93	90	323	136
512	भोथीपार	300	73	73	462	227	235	4	7	95	84	134	56
513	बोरगहन	407	93	93	443	217	226	85	91	23	30	115	45
514	बरबसपुर	528	135	135	725	346	379	7	7	132	145	176	40
515	खपरी	184	85	87	493	245	248	23	22	3	4	116	48
516	पायला	250	63	65	338	165	173	48	55	1	2	94	50
517	माहुद	707	234	239	1,334	663	671	140	131	110	137	330	189
518	मटिया	341	110	110	588	277	311	82	86	38	50	136	58
519	सलोनी	416	108	108	591	286	305	4	3	67	61	167	68
520	सिरसाभाठा	175	97	97	584	289	295	11	15	79	73	160	92

PRIMARY CENSUS ABSTRACT

Durg Tahsil

कुल मुख्य काम करने वाले (I-IX)		अन्य काम करने वाले Main Workers								सीमांतक कार्यकर्ता		काम न करने वाले		तहसील/ गांव/नगर/वार्ड का नाम
		कास्तकार		खेतिहर मजदूर		पारिवारिक उद्योग		अन्य काम करने वाले						
		I		II		V(a)		III, IV, V(b), VI VII, VIII & IX				X		
Total Main Workers		Cultivators		Agricultural Labourers		Household Industry		Other Workers		Marginal Workers		Non-Workers		Name of Tahsil/Village/ Town/Ward
पु. M	स्त्री F	पु. M	स्त्री F.	पु. M.	स्त्री F.	पु. M	स्त्री F.	पु. M.	स्त्री F	पु. M	स्त्री F.	पु. M.	स्त्री F.	
15	16	17	18	19	20	21	22	23	24	25	26	27	28	2
111	103	65	66	37	37	..	..	9	..	2	6	90	113	Pinkapar
412	380	188	226	78	115	9	8	137	31	5	29	397	449	Sikosa
67	73	40	42	17	29	..	..	10	2	..	..	57	54	Manhora
262	305	155	179	73	122	2	1	32	3	8	7	268	286	Chandan Birhi
148	166	87	109	51	52	..	.	10	5	4	2	108	100	Sanod
163	195	147	190	5	4	..	..	11	1	5	5	155	131	Kotgaon
127	117	82	81	35	35	1	..	9	1	43	37	114	158	Kherud
66	83	50	68	12	15	..	..	4	..	..	..	73	63	Parna
128	140	98	115	21	23	..	..	9	2	..	..	106	109	Khuteri
191	206	128	151	46	53	2	..	15	2	..	..	140	139	Kodewa
125	159	93	133	24	26	..	..	8	..	..	..	114	114	Dhangaon
185	199	154	174	16	22	2	1	13	2	..	1	153	161	Nawagaon (Dundra)
285	268	150	161	95	99	1	2	39	6	1	4	248	278	Chaurel
180	148	136	115	11	29	9	4	24	..	8	15	134	169	Kurdi
159	150	110	108	35	39	..	..	14	3	..	2	152	139	Mohlai (Dudera)
115	156	1 5	153	3	3	..	..	7	..	..	..	102	78	Lasa Tola
120	152	105	147	..	1	6	3	9	1	10	1	104	87	Dundera
143	182	97	124	31	53	..	..	15	5	4	6	140	125	Basin Kutri
76	84	57	75	10	8	..	..	9	1	..	5	73	55	Bhengari
156	197	102	135	33	62	1	..	20	..	..	..	128	152	Kongni
240	297	146	213	60	80	4	2	30	2	..	..	222	207	Pirid
223	286	186	251	20	31	..	1	17	3	..	4	213	191	Kamraud
443	379	202	184	118	164	15	4	108	27	11	66	511	463	Pairi
111	147	63	83	34	53	..	..	14	1	..	..	119	118	Phuljhar
283	303	175	240	59	50	13	12	36	1	..	2	231	247	Sankri
174	215	136	192	21	23	..	..	17	..	2	..	168	135	Mongri
100	33	84	25	11	8	..	..	5	..	1	4	105	191	Junwani
103	119	66	75	26	44	..	..	11	..	2	1	118	123	Dania
153	169	78	86	51	77	4	4	20	2	..	3	172	188	Biretara
164	196	134	186	4	5	.	..	26	5	6	1	137	113	Sarekha
300	307	193	222	71	76	8	6	28	3	..	..	261	271	Bhathagaon
97	123	69	86	18	37	..	..	10	..	2	1	128	111	Bhothipar
106	131	67	85	28	45	3	..	8	1	2	..	109	95	Borgahan
182	224	115	165	56	59	..	..	11	..	..	1	164	154	Barbaspur
117	146	91	122	18	24	..	..	8	..	1	5	127	97	Khapri
81	74	51	46	19	27	2	..	9	1	3	1	81	98	Payla
337	352	199	225	110	124	1	..	27	3	..	..	326	319	Mahud
143	175	106	139	26	33	..	..	11	3	..	..	134	136	Matia
152	185	128	167	11	17	..	..	12	1	12	2	122	118	Saloni
156	142	77	56	54	84	5	1	20	1	..	..	133	153	Sirnabhatha

स्थानीय कोड नम्बर Location Code No	तहसील गांव/नगर/वार्ड का नाम Name of Tahsil/Village/Town/Ward	गांव का क्षेत्रफल हेक्टर में नगर/वार्ड का वर्ग कि.मी. में Area of villages in hectares & of Town/Ward in Kms	आबाद आवासीय मकानों की संख्या No. of occupied residential houses	परिवारों की संख्या Number of households	कुल जनसंख्या (बेघर और संस्थाओं में रहने वाले व्यक्तियों सहित) Total Population (including institutional and houseless Population)			अनुसूचित जाति Scheduled Castes		अनुसूचित जन-जाति Scheduled Tribes		साक्षर Literates	
					व्यक्ति P.	पु. M.	स्त्री F.	पु. M.	स्त्री F.	पु. M.	स्त्री F.	पु. M	स्त्री F.
1	2	3	4	5	6	7	8	9	10	11	12	13	14
521	पसौद	519	150	157	812	398	414	9	7	44	38	188	79
522	हल्दी	1,014	315	341	1,811	873	938	105	133	76	79	576	266
523	ढाबाडीह	298	89	97	486	240	246	..	..	36	26	139	62
524	मियनमरा	464	161	161	851	412	439	2	4	45	51	208	87
525	बेलौदी	699	248	252	1,284	615	669	28	35	60	76	333	151
526	सतमरा	599	182	182	1,019	507	512	12	12	21	19	271	103
527	कजराबांधा	421	104	110	671	323	348	2	4	12	9	167	87
528	चाराचार	305	83	84	447	200	247	22	39	2	1	111	48
529	चिचबोड़	643	187	188	950	445	505	57	62	98	110	228	70
530	भुसरेंगा	365	109	109	590	294	296	15	8	35	38	122	73
531	रजोली	663	191	201	1,062	531	531	83	86	20	25	316	166
532	मोखा	378	111	122	684	348	336	..	..	4	4	187	108
533	परसदा	525	119	124	704	361	343	2	2	..	..	179	51
534	कुम्हली	260	65	72	322	170	152	..	..	..	..	72	21
535	बटरेल	731	260	280	1,551	756	795	53	38	64	86	415	193
536	उमरपोटी	330	77	77	410	201	209	11	13	43	46	115	57
537	रीवागहन (उमरपोटी)	265	75	82	544	265	279	13	9	10	11	146	83
538	अरनरी खुर्द	502	140	146	817	410	407	2	8	..	..	198	89
539	खुटेरी (अन्नौद)	445	109	109	564	283	281	51	50	50	58	137	52
540	अचौद	397	149	176	896	453	443	12	16	42	44	283	123
541	कुथरैल (बटरेल)	293	90	90	471	244	227	18	22	37	34	153	70
542	फुण्डा	206	54	57	311	159	152	65	52	14	16	71	30
543	बोदल	387	120	120	704	362	342	11	11	3	4	205	84
544	किलेपार	240	35	35	212	95	117	22	23	34	45	50	26
545	जोरातराई	492	148	148	819	386	433	21	37	52	54	272	86
546	बागतराई	23	..	..	..	वीरान	..	..	..	..	..	..	..
547	डोगीतराई	307	72	73	358	174	184	7	4	22	31	107	51
548	भाठागाँव (भगवान)	495	196	208	959	493	466	33	34	112	103	349	181
549	जरवाय	549	150	153	778	359	419	67	86	.	..	160	86
550	मासूल	250	53	60	340	159	181	18	13	3	3	87	54
551	परसाही	521	171	187	1,036	513	523	66	81	149	163	301	108
552	रनचिराई	841	218	222	1,187	582	605	70	54	23	39	344	168
553	हरनसिंघी	281	77	83	447	219	228	81	85	65	65	129	38
554	खपरी बखरिया	136	27	29	143	72	71	43	40	1	3	46	21
555	कसौदा	778	163	173	913	470	443	8	10	47	46	258	104
556	हिरूखपरी	120	61	64	345	174	171	15	20	16	12	114	51
557	बेलटिकरी	162	48	52	243	119	124	89	93	..	..	52	26
558	राहुद	459	213	239	1,265	631	634	113	104	21	25	303	122
559	मुन्डरा	442	105	112	532	261	271	88	84	99	106	129	51
560	तिलोदा	689	202	229	1,142	556	586	168	159	140	169	321	180

PRIMARY CENSUS ABSTRACT — Durg Tahsil

कुल मुख्य काम करने वाले (I-IX)		अन्य काम करने वाले Main Workers								सीमांतक कार्यकर्ता		काम न करने वाले		तहसील/ गांव/नगर/वार्ड का नाम
		कास्तकार		खेतिहर मजदूर		पारिवारिक उद्योग		अन्य काम करने वाले						
		I		II		V(a)		III, IV, V(b), VI VII, VIII & IX				X		
Total Main Workers		Cultivators		Agricultural Labourers		Household Industry		Other Workers		Marginal Workers		Non-Workers		Name of Tahsil/Village/ Town/Ward
पु. M	स्त्री F	पु. M	स्त्री F.	पु. M.	स्त्री F.	पु. M	स्त्री F.	पु. M.	स्त्री F	पु. M.	स्त्री F.	पु. M.	स्त्री F.	
15	16	17	18	19	20	21	22	23	24	25	26	27	28	2
201	241	108	137	55	84	10	11	28	9	3	12	194	161	Pasaud
466	507	262	313	137	189	4	1	63	4	..	..	407	431	Haldi
110	137	67	97	34	39	1	..	8	1	1	..	129	109	Dhabadih
221	251	165	192	45	59	2	..	9	..	4	1	187	187	Siyanmara
334	395	262	312	41	80	3	..	28	3	2	8	279	266	Belaudi
291	284	221	229	64	55	..	..	6	..	..	..	216	228	Satmara
172	155	117	77	41	77	1	..	13	1	..	..	151	193	Kajrabandha
93	124	59	77	20	30	3	..	11	17	9	6	98	117	Charachar
256	286	145	189	57	86	12	4	42	7	1	2	188	217	Chichbod
154	164	105	132	35	32	..	..	14	..	..	..	140	132	Bhusrenga
265	283	182	212	54	66	1	1	28	4	1	..	265	248	Rajoli
181	125	131	87	34	38	2	..	14	..	..	41	167	170	Mokha
168	178	134	152	21	26	..	..	13	..	6	5	187	160	Parasada
82	83	62	69	3	10	1	..	16	4	2	5	86	64	Kumhali
412	353	227	244	113	105	4	..	68	4	..	6	344	436	Batrel
105	102	45	22	54	80	..	..	6	..	1	7	95	100	Umarpoti
145	147	102	121	32	26	1	..	10	..	..	..	120	132	Rewagahan (Umarpoti)
185	186	116	125	53	61	1	..	15	..	5	56	220	155	Armari Khurd
152	173	119	137	23	36	1	..	9	..	..	1	131	107	Khuteri (Annoud)
220	217	124	155	53	56	5	4	38	2	..	..	233	226	Achaud
122	127	76	98	27	27	1	..	18	2	..	3	122	97	Kuthrail (Batrail)
87	71	41	26	38	43	..	2	8	..	6	5	66	76	Phunda
165	181	101	13	57	168	..	..	7	..	2	2	195	159	Bodal
43	29	19	..	20	29	..	..	4	..	4	18	48	70	Kilepar
226	220	102	101	86	119	7	..	31	..	.	8	160	205	Jorataral
..	..	..	..	..	..	Uninhabited			..	..	..	..	..	Bagtarai
91	58	45	6	37	52	..	..	9	..	3	29	80	97	Dongitarai
225	269	99	118	54	118	16	13	56	20	..	1	268	196	Bhatagaon (Bhagwan)
183	92	138	48	30	43	..	..	15	1	9	54	167	273	Jarwai
68	16	49	3	11	10	1	..	7	3	14	61	77	104	Masul
290	289	191	99	86	189	..	1	13	..	1	19	222	215	Parsahi
290	247	105	43	134	201	4	2	47	1	..	1	292	357	Ranchurai
107	27	89	2	13	25	2	..	3	..	8	72	104	129	Haransinghi
37	40	30	28	4	12	..	..	3	..	..	2	35	29	Khapri Bakhariya
239	231	133	92	79	138	..	..	27	1	..	..	231	212	Kosauda
73	61	56	30	13	31	..	..	4	..	16	23	85	87	Hirukhapri
67	61	61	57	1	2	1	2	4	..	..	..	52	63	Beltikari
327	319	139	160	108	148	13	4	17	7	3	2	301	313	Rahud
136	130	103	80	23	50	2	..	8		..	1	125	140	Mundra
305	209	212	55	75	154	7	..	11	..	7	84	244	293	Tiloda

स्थानीय कोड नम्बर Location Code No	तहसील गांव/नगर/ वार्ड का नाम Name of Tahsil/Village/ Town/Ward	गांव का क्षेत्रफल हेक्टर में नगर/वार्ड का वर्ग कि.मी. में Area of villages in hectares & of Town/ Ward in Kms	आबाद आवासीय मकानों की संख्या No. of occupied resi-dential houses	परिवारों की संख्या Number of house-holds	कुल जनसंख्या (बेघर और संस्थाओं में रहने वाले व्यक्तियों सहित) Total Population (including institutional and houseless Population)			अनुसूचित जाति Scheduled Castes		अनुसूचित जन-जाति Scheduled Tribes		साक्षर Literates	
					व्यक्ति P.	पु. M.	स्त्री F.	पु. M.	स्त्री F.	पु. M.	स्त्री F.	पु. M	स्त्री F.
1	2	3	4	5	6	7	8	9	10	11	12	13	14
561	पौवारा	483	111	119	560	269	291	178	179	2	7	152	78
562	खपरी	167	19	22	140	61	79	..	..	2	6	44	24
563	पोहा	376	92	95	466	229	237	35	38	9	14	119	49
564	कुम्हली	483	150	151	752	382	370	58	51	3	3	195	87
565	भैंसबोड़	378	85	93	448	241	207	30	29	18	18	134	57
566	मर्रा	715	238	262	1,402	676	726	91	86	75	85	445	241
567	आमालोरी	501	93	108	559	297	262	17	16	99	88	171	88
568	बेलोदी	509	137	137	642	330	312	18	19	63	65	203	7.
569	दरबार भोखली	535	197	206	1,021	484	537	44	67	28	27	292	158
570	बोरिद	828	224	245	1,175	545	630	103	140	48	52	315	198
571	बरबसपुर	218	45	52	252	118	134	37	37	23	27	63	20
572	पहंदा	601	155	172	844	403	441	14	11	81	76	228	138
573	झाड़मोखली	293	62	73	349	166	183	12	11	22	36	84	49
574	धोराड़ी	131	40	46	240	116	124	97	100	17	20	36	4
575	करेला	430	139	150	816	414	402	21	15	94	81	225	119
576	गंडई	565	154	180	967	491	476	49	56	191	207	271	110
577	कुरमी गुडरा	780	211	232	1,274	651	623	5	3	113	91	332	141
578	भरर	708	211	227	1,221	606	615	40	39	54	49	351	194
579	बीजाभाठा	343	81	81	409	204	205	55	55	45	54	107	61
580	मोहभट्ठा	297	72	74	359	168	191	50	58	..	..	119	64
581	जामगांव	397	158	177	897	468	429	18	8	46	40	245	105
582	भनसुली	454	111	118	499	203	296	69	73	17	16	99	37
583	बोरबाय	487	122	125	569	281	288	59	71	3	4	163	76
584	औरी	414	86	87	479	245	234	22	18	4	4	136	62
585	खोला	378	91	99	432	211	221	127	126	46	57	107	32
586	बासीन (कुटरी)	299	96	97	480	233	247	94	94	..	..	110	42
587	धमना	529	122	124	600	296	304	105	110	27	44	168	85
588	सुरपा	713	209	221	1,183	562	621	63	72	89	105	340	160
589	टेमरी	405	116	122	544	283	261	108	85	16	21	16	4
590	नवागांव	362	99	110	584	289	295	61	48	22	25	154	81
591	बेलहारी	412	132	147	677	330	347	72	80	5	4	161	72
592	गातापार	314	77	85	425	212	213	5	5	3	4	118	61
593	किकिरमेटा	504	265	290	1,437	713	724	9	6	7	5	205	73
594	आमेसरा	415	105	112	604	289	315	5	4	5	6	94	60
595	निपानी	604	146	165	895	454	441	30	29	34	33	231	92
596	ओदरागहन	367	117	129	747	365	382	..	..	3	6	161	72
597	चारभाठा	132	19	20	90	41	49	16	24	..	..	27	17
598	अकतई	232	59	59	290	150	140	5	4	63	54	79	41
599	रीवागहन (ओदरागहन)	236	37	42	227	108	119	5	6	23	30	50	29
600	ओसर	344	114	127	627	313	314	137	151	53	43	157	71

PRIMARY CENSUS ABSTRACT — Durg Tahsil

कुल मुख्य काम करने वाले (I–IX)		अन्य काम करने वाले Main Workers								सीमांतक कार्यकर्ता		काम न करने वाले		तहसील/ गांव/नगर/वार्ड का नाम
		कास्तकार		खेतिहर मजदूर		पारिवारिक उद्योग		अन्य काम करने वाले						
		I		II		V(a)		III, IV, V(b), VI VII, VIII & IX				X		
Total Main Workers		Cultivators		Agricultural Labourers		Household Industry		Other Workers		Marginal Workers		Non-Workers		Name of Tahsil/Village/ Town/Ward
पु. M	स्त्री F	पु. M	स्त्री F.	पु. M.	स्त्री F.	पु. M	स्त्री F.	पु. M.	स्त्री F.	पु. M.	स्त्री F.	पु. M.	स्त्री F.	
15	16	17	18	19	20	21	22	23	24	25	26	27	28	2
124	77	72	10	37	66	1	..	14	1	20	62	125	152	Pauwara
42	46	31	37	7	9	..	..	4	..	7	15	12	18	Khapri
119	109	94	68	21	41	..	..	4	..	1	1	109	127	Pauha
209	186	122	78	68	106	1	..	18	2	..	18	173	166	Kumhli
114	99	66	26	40	73	..	..	8	..	..	6	127	102	Bhainsbod
361	190	129	17	162	171	2	..	68	2	7	28	308	508	Matra
185	54	89	20	67	34	2	..	27	..	..	44	112	164	Amalori
174	199	55	70	102	126	5	3	12	..	..	..	156	113	Belodi
256	241	170	160	59	78	..	..	27	3	3	5	225	291	Darbaro Bhokhli
278	325	192	235	64	87	5	..	17	3	9	31	258	274	Borid
68	61	44	30	20	31	2	..	2	..	..	..	50	73	Barbaspur
190	175	93	97	66	78	4	..	27	..	..	2	213	264	Pahanda
86	93	53	58	31	35	..	..	2	..	..	2	80	88	Jhadmokhli
71	69	38	42	32	27	..	..	1	..	..	..	45	55	Ghoradi
193	126	71	33	83	92	4	..	35	1	7	43	214	233	Karela
272	277	141	156	123	121	2	..	6	..	..	..	219	199	Gabdi
348	327	100	101	194	220	5	3	49	3	3	5	300	291	Kurmigudra
340	245	267	145	39	93	..	..	34	7	..	...	266	370	Bharar
113	104	65	51	40	53	..	..	8	..	..	..	91	101	Bijabhatha
89	103	75	90	5	10	2	..	7	3	1	..	78	88	Mohbhatta
233	167	57	44	72	114	8	1	96	8	8	18	227	244	Jamgaon
96	132	69	97	8	29	2	1	17	5	5	9	102	155	Bhansuli
120	155	81	105	21	49	4	..	14	1	..	1	161	132	Borway
122	100	71	44	41	55	..	..	10	1	..	13	123	121	Auri
110	114	62	54	43	60	..	..	5	..	..	2	101	105	Khola
126	60	97	38	18	21	..	..	11	1	4	64	103	123	Basin (Kutri)
134	132	82	89	28	42	..	.	24	1	..	32	162	140	Dhamna
303	274	182	176	98	97	3	..	20	1	2	24	257	323	Surpa
156	140	139	130	8	10	..	..	9	..	..	..	127	121	Temri
132	164	113	137	12	27	..	..	7	..	1	..	156	131	Nawagaon
185	155	77	62	49	67	20	16	39	10	1	3	144	189	Belhari
89	59	79	55	2	3	..	..	8	1	53	81	70	73	Gatapar
393	357	228	235	59	69	33	23	73	20	28	78	292	289	Kikirmeta
160	158	87	83	55	74	6	..	12	1	..	2	129	155	Agesara
245	219	163	104	63	115	1	..	18	..	..	1	209	221	Nipani
198	212	126	146	63	66	1	..	8	..	..	..	167	170	Odragahan
21	21	14	14	4	6	..	..	3	1	..	4	20	24	Charbhatha
78	46	51	15	22	31	..	..	5	..	..	2	72	92	Aktai
56	56	43	31	11	24	..	..	2	1	..	1	52	62	Rewagahan (Odragahan)
162	131	85	67	46	56	11	4	20	4	8	30	143	153	Auser

दुर्ग तहसील

जनगणना का प्राथमिक सारांश

स्थानीय कोड नम्बर Location Code No.	तहसील गांव/नगर/वार्ड का नाम Name of Tahsil/Village/Town/Ward	गांव का क्षेत्रफल हेक्टर में नगर/वार्ड का वर्ग कि.मी. में Area of villages in hectares & of Town/Ward in Kms	आबाद आवासीय मकानों की संख्या No. of occupied residential houses	परिवारों की संख्या Number of households	कुल जनसंख्या (बेघर और संस्थाओं में रहने वाले व्यक्तियों सहित) Total Population (including institutional and houseless Population)			अनुसूचित जाति Scheduled Castes		अनुसूचित जन-जाति Scheduled Tribes		साक्षर Literates	
					व्यक्ति P.	पु. M.	स्त्री F.	पु. M.	स्त्री F.	पु. M.	स्त्री F.	पु. M.	स्त्री F.
1	2	3	4	5	6	7	8	9	10	11	12	13	14
601	डिघारी	310	82	86	455	221	234	45	42	30	25	121	68
602	रावनगुड़ा	185	..	..	..	..	वीरान	..	..	..	..	..	..
603	खपरी	169	25	27	130	66	64	..	..	1	..	28	8
604	चुलगहन	280	96	101	558	269	289	1	1	35	29	167	77

PRIMARY CENSUS ABSTRACT — Durg Tahsil

अन्य काम करने वाले Main Workers														
कुल मुख्य काम करने वाले (I–IX)		कास्तकार I		खेतिहर मजदूर II		पारिवारिक उद्योग V(a)		अन्य काम करने वाले III, IV, V(b), VI VII, VIII & IX		सीमांतक कार्यकर्ता		काम न करने वाले X		तहसील/गांव/नगर/वार्ड का नाम
Total Main Workers		Cultivators		Agricultural Labourers		Household Industry		Other Workers		Marginal Workers		Non-Workers		
पु. M.	स्त्री F.	पु. M	स्त्री F.	पु. M.	स्त्री F.	पु. M	स्त्री F.	पु. M.	स्त्री F.	पु. M.	स्त्री F.	पु. M.	स्त्री F.	Name of Tahsil/Village/ Town/Ward
15	16	17	18	19	20	21	22	23	24	25	26	27	28	2
103	84	44	24	37	46	8	11	14	3	..	1	118	149	Dighari
..	..	..	..	..	..	..	Uninhabited			.	..	..	..	Rawanguda
38	32	25	6	13	26	..	..	..	..	1	9	27	23	Khapri
138	133	113	88	20	42	..	..	5	3	..	..	131	156	Chulgahan

स्थानीय कोड नम्बर Location Code No.	तहसील गांव/नगर/ वार्ड का नाम Name of Tahsil/Village/ Town/Ward	गांव का क्षेत्रफल हेक्टर में नगर/वार्ड का वर्ग कि.मी. में Area of villages in hectares & of Town/ Ward in Kms	आबाद आवासीय मकानों की संख्या No. of occupied resi-dential houses	परिवारों की संख्या Number of house-holds	कुल जनसंख्या (बेघर और संस्थाओं में रहने वाले व्यक्तियों सहित) Total Population (including institutional and houseless Population) व्यक्ति P.	पु. M.	स्त्री F.	अनुसूचित जाति Scheduled Castes पु. M.	स्त्री F.	अनुसूचित जन-जाति Scheduled Tribes पु. M.	स्त्री F.	साक्षर Literates पु. M.	स्त्री F.
1	2	3	4	5	6	7	8	9	10	11	12	13	14

अहिवारा गैर नगरपालिका

43/II	अहिवारा न. स.	21.77	3,011	3,288	16,643	8,695	7,948	1,045	996	448	380	5,481	3,248
(i)	अहिवारा (गै.न पा)	16.17	2,669	2,909	14,596	7,648	6,948	629	585	356	306	4,961	3,035
43/II	राजहरा केम्प		350	368	1,581	840	741	90	72	81	51	368	172
43/II	तेलगू केम्प		431	485	2,210	1,122	1,088	110	122	58	56	480	130
43/II	बस्ती अहिवारा		504	605	3,737	1,914	1,823	183	183	67	65	1,169	550
43/II	चटाई क्वार्टस		226	287	1,127	621	506	75	52	50	47	334	127
43/II	सौ यूनिट क्वार्टस एव सरदार केम्प		160	166	830	446	384	47	45	30	27	330	213
43/II	नन्दनी टाउनशिप		988	998	5,111	2,705	2,406	124	111	70	60	2,280	1,773
	नगर वाह्य वृध्दि क्षेत्र	**5.60**	**342**	**379**	**2,047**	**1,047**	**1,000**	**416**	**411**	**92**	**74**	**520**	**213**
(ii)	बानबरद	2.00	165	194	1,165	580	585	375	376	1	1	297	177
(iii)	खासाडीह	3.60	177	185	882	467	415	41	35	91	73	223	36

PRIMARY CENSUS ABSTRACT

कुल मुख्य काम करने वाले (I–IX) Total Main Workers		अन्य काम करने वाले Main Workers: कास्तकार I Cultivators		खेतिहर मजदूर II Agricultural Labourers		पारिवारिक उद्योग V(a) Household Industry		अन्य काम करने वाले III, IV, V(b), VI VII, VIII & IX Other Workers		सीमांतक कार्यकर्ता Marginal Workers		काम न करने वाले X Non-Workers		तहसील गांव/नगर/वार्ड का नाम Name of Tahsil/Village/Town/Ward
पु. M.	स्त्री F.	पु. M.	स्त्री F.	पु. M.	स्त्री F.	पु. M.	स्त्री F.	पु. M.	स्त्री F.	पु. M.	स्त्री F.	पु. M.	स्त्री F.	
15	16	17	18	19	20	21	22	23	24	25	26	27	28	2
Ahiwara Non-Municipal														
3,685	**1,126**	**236**	**288**	**242**	**239**	**82**	**25**	**3,125**	**574**	**90**	**143**	**4,920**	**6,679**	**Ahiwara (U.A.)**
3,233	**861**	**163**	**190**	**194**	**189**	**78**	**25**	**2,798**	**457**	**85**	**130**	**4,330**	**5,957**	**Ahiwara (N.M.)**
378	162	3	5	29	38	13	1	333	118	19	23	443	556	Rajhara Camp
531	193	9	2	59	16	19	3	444	172	43	21	548	874	Telgu Camp
805	355	148	177	93	119	29	19	535	40	17	41	1,092	1,427	Basti Ahiwara*
260	71	1	...	8	13	10	..	241	58	3	43	358	392	Chatai Quarters
176	17	1	4	3	3	..	2	172	8	2	1	268	366	Sau Unit Quarters and Sardar Camp
1,083	63	1	2	2	..	7	..	1,073	61	1	1	1,621	2342	Nandni Township
452	**265**	**73**	**98**	**48**	**50**	**4**	..	**327**	**117**	**5**	**13**	**590**	**722**	**Urban Outgrowth**
248	134	61	78	22	23	..	..	165	33	3	11	329	440	Banbarao
204	131	12	20	26	27	4	..	162	84	2	2	261	282	Khasadih

स्थानीय कोड नम्बर / Location Code No.	तहसील/गांव/नगर/वार्ड का नाम / Name of Tahsil/Village/Town/Ward	गांव का क्षेत्रफल हेक्टर में नगर/वार्ड का वर्ग कि.मी. में / Area of villages in hectares & of Town/Ward in Km²	आबाद आवासीय मकानों की संख्या / No. of occupied residential houses	परिवारों की संख्या / Number of households	कुल जनसंख्या (बेघर और संस्थाओं में रहने वाले व्यक्तियों सहित) Total Population (including institutional) and houseless Population)			अनुसूचित जाति Scheduled Castes		अनुसूचित जन-जाति Scheduled Tribes		साक्षर Literates	
					व्यक्ति P.	पु. M.	स्त्री F.	पु. M.	स्त्री F.	पु. M.	स्त्री F.	पु. M.	स्त्री F.
1	2	3	4	5	6	7	8	9	10	11	12	13	14
	दुर्ग-भिलाईनगर (नगर समूह)	N.A.	103,521		490,214	228,477	22,363	8 562		102,450			
				104,886	261,737	24,631	9,916	174,365					
	(क) दुर्ग	N.A.	22,105		118,597	56,844	4,497	2,424		26,583			
				22,487	61,753	4,721	2,677	43,243					
	(i) दुर्ग (न. पा.)	31.8	21,342		114,637	54,870	4,346	2,224		26,266			
				21,723	59,767	4,569	2,469	42,222					
43/V/1	नयापारा वार्ड		904	920	4,667	2,460	2,207	107	89	289	230	1,399	503
43/V/2	मठपारा वार्ड		786	800	4,112	2,113	1,999	130	125	45	44	1,401	741
43/V/3	मरारपारा वार्ड		1,012	1,019	4,980	2,577	2,403	26	25	118	123	1,733	885
43/V/4	ठेठवार वार्ड		482	483	2,834	1,440	1,394	..	2	23	30	1,159	777
43/V/5	किल्लापारा वार्ड		735	753	4,043	2,069	1,971	59	50	48	42	1,538	1,075
43/V/6	तकियापारा वार्ड		524	525	3,225	1,662	1,563	214	212	19	25	1,125	795
43/V/7	मोहननगर वार्ड		1,046	1,047	5,206	2,639	2,567	241	248	160	154	1,803	1,274
43/V/8	सिकोलाभाठा वार्ड		956	994	4,779	2,514	2,265	383	393	310	257	1,683	602
43/V/9	स्टेशनपारा वार्ड		1,161	1,203	5,589	2,924	2,665	342	322	235	198	1,731	946
43/V/10	तीतुर डीह वार्ड		985	985	4,563	2,367	2,165	502	524	238	248	1,504	775
43/V/11	दीपक जगर वार्ड		659	662	3,409	1,836	1,573	82	74	74	56	1,451	973
43/V/12	आमदी मंदिर वार्ड		542	542	3,286	1,756	1,530	4	..	13	11	1,283	894
43/V/13	सन्तरा बाड़ी वार्ड		705	705	3,796	1,924	1,872	72	76	32	39	1,479	1,149
43/V/14	पाटणकर कालोनी वार्ड		731	754	4,142	2,074	2,068	60	70	45	54	1,452	830
43/V/15	पोलसायपारा वार्ड		569	574	3,027	1,576	1,451	55	59	31	24	1,229	782
43/V/16	पचरीपारा वार्ड		581	583	2,940	1,512	1,428	70	75	53	53	1,086	655
43/V/17	अस्पताल वार्ड		476	484	2,696	1,369	1,327	82	57	51	48	1 018	766
43/V/18	मोतीपारा वार्ड		443	476	2,913	1,528	1,385	26	33	11	7	1,187	905
43/V/19	तमेर पारा वार्ड		324	352	2,358	1,215	1,143	6	6	7	8	975	744
43/V/20	मैथिलपारा वार्ड		301	311	2,235	1,147	1,088	..	..	12	8	991	825
43/V/21	सदर बाजार वार्ड		365	368	2,677	1,361	1,316	4	3	13	14	1,120	882
43/V/22	ब्राह्मणपारा वार्ड		439	440	2,673	1,345	1,328	4	3	2	7	1,014	695
43/V/23	कंडरापारा वार्ड		690	701	3,697	1,935	1,762	358	339	58	62	1,224	697
43/V/24	आपापुरा वार्ड		376	391	2,624	1,355	1,269	42	28	12	14	1,075	752
43/V/25	गजपारा वार्ड		371	405	2,421	1,365	1,056	35	14	34	12	1,105	710
43/V/26	आजाद वार्ड		901	903	4,162	2,123	2,039	470	450	100	104	1,319	572
43/V/27	मलिपारा वार्ड		630	657	2,957	1,543	1,414	156	133	128	118	897	410
43/V/28	केलाबाड़ी वार्ड		1,189	1,189	6,021	3,132	2,889	221	243	127	60	2,174	1,486
43/V/29	सिविल लाईन वार्ड		882	915	5,058	2,908	2,150	227	126	86	101	2,297	1,479
43/V/30	कसारीडीह वार्ड		1,577	1,582	7,550	3,998	3,552	591	557	95	73	2,770	1,685
	नगर बाह्य वृद्धि क्षेत्र	N.A.	**763**	**764**	**3,960**	**1,986**	**1,974**	**152**	**151**	**208**	**200**	**1,021**	**317**
(ii)	उरला	N.A.	427	427	2,209	1,084	1.125	132	128	27	20	555	150
(iii)	बघेरा	N.A.	336	337	1,751	902	849	20	23	181	180	466	157

दुर्ग-भिलाईनगर नगर समूह

PRIMARY CENSUS ABSTRACT

कुल मुख्य काम करने वाले (I–IX) Total Main Workers		अन्य काम करने वाले Main Workers								सीमांतक कार्यकर्ता Marginal Workers		काम न करने वाले Non-Workers		तहसील गांव/नगर/वार्ड का नाम
		कास्तकार I Cultivators		खेतिहर मजदूर II Agricultural Labourers		पारिवारिक उद्योग V(a) Household Industry		अन्य काम करने वाले III, IV, V(b), VI VII, VIII & IX Other Workers				X		
पु. M.	स्त्री F.	पु. M	स्त्री F.	पु. M.	स्त्री F.	पु. M	स्त्री F.	पु. M.	स्त्री F.	पु. M.	स्त्री F.	पु. M.	स्त्री F.	Name of Tahsil/Village/ Town/Ward
15	16	17	18	19	20	21	22	23	24	25	26	27	28	2
Durg-Bhilainagar Urban Agglomeration														
126,442		1,420		2,264		1,895		120,843		1,243		134,072		**Durg Bhilainagar**
20,666		686		1,875		701		17,404		1,653		206,158		**(U. A.)**
28,888		825		1,202		963		25,898		148		32,717		**(a) Durg**
6,232		353		1,099		402		4,378		603		50,009		
27,783		585		866		912		25,420		147		31,837		**(i) Durg (M)**
5,443		160		645		376		4,262		476		48,951		
1,186	361	40	8	140	119	178	106	828	128	4	13	1,270	1,833	Nayapara Ward
1,013	272	25	7	37	31	52	6	899	228	11	24	1,089	1,703	Mathpara Ward
1,275	266	26	4	10	19	20	..	1,219	243	1	3	1,301	2,134	Mararpara Ward
621	110	35	5	5	8	18	7	563	90	..	42	819	1,242	Thethwarpara Ward
901	213	10	6	19	21	76	22	796	164	14	14	1,154	1,744	Killapara Ward
732	80	4	1	..	..	12	16	716	63	..	2	930	1,481	Takiyapara Ward
1,232	233	7	..	3	2	59	24	1,163	207	8	135	1,399	2,199	Mohannagar Ward
1,227	314	100	31	174	132	22	3	931	148	..	10	1,287	1,941	Sikola Bhatha Ward
1,469	361	8	1	22	13	19	3	1,420	344	..	6	1,455	2,298	Stationpara Ward
1,155	66	10	1	7	1	7	1	1,131	63	8	68	1,204	2,062	Titurdih Ward
830	102	6	1	20	9	13	3	791	89	4	24	1,002	1,447	Dipaknagar Ward
749	42	11	1	7	5	25	10	706	26	..	..	1,007	1,488	Amadi Mandir Ward
882	118	12	1	23	17	56	14	791	86	1	3	1,041	1,751	Santra Badi Ward
998	263	1	1	1	..	8	19	988	243	1	2	1,075	1,803	Patankar Colony Ward
721	125	16	8	2	..	28	9	675	108	18	23	837	1,303	Polsaypara Ward
727	164	2	..	1	..	15	16	709	148	13	12	772	1,252	Pacharipara Ward
667	114	10	2	4	..	11	1	642	111	3	12	699	1,201	Hospital Ward
678	93	19	1	..	.	16	16	643	76	2	3	848	1,289	Motipara Ward
515	36	17	2	..	..	24	7	474	27	1	1	699	1,106	Tamerpara Ward
495	40	12	2	2	..	19	2	462	36	..	..	652	1,048	Maithilpara Ward
586	31	17	1	..	6	10	..	559	24	6	..	769	1,285	Sadar Bazar Ward
530	54	34	10	9	1	7	..	480	43	..	..	815	1,274	Brahmanpara Ward
918	276	11	..	48	56	33	16	826	204	14	18	1,003	1,468	Kandrapara Ward
663	159	36	32	24	14	49	20	554	93	9	6	683	1,104	Aapapara Ward
698	40	19	..	1	..	36	8	642	32	2	5	665	1,011	Ganjpara Ward
1,112	418	30	14	83	62	27	20	972	322	6	15	1,005	1,606	Azad Ward
771	257	18	4	3	4	8	9	742	240	..	4	772	1,153	Malipara Ward
1,340	338	20	3	66	54	29	14	1,225	267	10	13	1,782	2,538	Kelabadi Ward
1,210	200	4	3	19	15	7	2	1,180	180	..	1	1,698	1,949	Civil Line Ward
1,882	297	25	10	136	56	28	2	1,693	229	11	17	2,105	3,238	Kasaridih Ward
1,105	**789**	**240**	**193**	**336**	**454**	**51**	**26**	**478**	**116**	**1**	**127**	**880**	**1,058**	**Urban Outgrowth**
618	461	139	119	182	249	13	6	284	87	1	37	465	527	(ii) Urla(O.G.)
487	328	101	74	154	205	38	20	194	29	..	90	415	43	(iii) Baghera(O.G.)

जनगणना का प्राथमिक सारांश

स्थानीय कोड नम्बर / Location Code No	तहसील/ गांव/नगर/ वार्ड का नाम / Name of Tahsil/Village/ Town/Ward	गांव का क्षेत्रफल हेक्टर में नगर/वार्ड का वर्ग कि.मी. में / Area of villages in hectares & of Town/ Ward in Kms	आबाद आवासीय मकानों की संख्या / No. of occupied residential houses	परिवारों की संख्या / Number of households	कुल जनसंख्या (बेघर और संस्थाओं में रहने वाले व्यक्तियों सहित) Total Population (including institutional and houseless Population)			अनुसूचित जाति Scheduled Castes		अनुसूचित जन-जाति Scheduled Tribes		साक्षर Literates	
					व्यक्ति P.	पु. M.	स्त्री F.	पु. M.	स्त्री F.	पु. M.	स्त्री F.	पु. M.	स्त्री F.
1	2	3	4	5	6	7	8	9	10	11	12	13	14
	भिलाईनगर गर नगरपालिका												
45 v (ख)	भिलाईनगर	89.37	70,507	71,256	319,250	172 379	147,071	17,174	15,303	5,779	4,847	113,342	66,017
(i)	भिलाईनगर(सं.न.पा.)	87.47	63,596	64,322	290,090	156,171	133,919	15,435	13.821	5,195	4,381	102,751	60,207
सेक्टर 1			2,019	2, 53	10,764	5,672	5,092	103	93	41	38	5,018	4,023
सेक्टर 2			2,396	2,403	12,097	6,425	5,672	253	194	66	55	5,392	4,077
सेक्टर 3			632	632	3,136	2,021	1,115	228	37	241	63	1,684	575
सेक्टर 4			3,245	3,266	16,095	8,627	7,468	272	252	103	97	7,044	5,174
सेक्टर 5			2,718	2,724	13,352	6,990	6,362	318	291	84	66	5,624	4,465
सेक्टर 6			6,569	6,627	30,927	16,635	14,292	504	412	261	232	13,047	9,279
सेक्टर 7			3,323	3,340	16,870	9,012	7,858	423	365	150	168	7,256	5,369
सेक्टर 8			808	812	4,384	2,278	2,106	67	63	29	25	1,961	1 598
सेक्टर 9			576	667	2,894	1,484	1,410	95	101	6	4	1,117	904
सेक्टर 10			1,869	1,922	9,559	4,935	4,624	126	124	33	32	4,147	3,455
हास्पिटल सेक्टर			822	824	3,902	1,977	1,925	196	213	37	33	1,411	1,108
एस. ए.एफ. कालोनी			177	181	911	493	418	42	24	32	22	347	209
मोतीलाल नेहरु नगर			113	113	568	282	286	..	..	..	..	220	202
कोसानाला			418	420	1,988	1,004	984	173	202	23	29	558	300
सुपेला			4,747	4 803	20,722	1,0839	9,483	1,993	1,897	465	450	5,121	1,909
केम्प नं-1			7,489	7,703	33,833	18,402	15,430	2,467	2,151	746	607	10,691	4,430
केम्प न-2			5,531	5,582	23,988	12,943	11,040	1,984	1,798	575	467	7,042	2,835
खुर्सीपार जोन-1			3,092	3,093	14,255	7,835	6,420	1,083	936	272	233	4,711	2,071
खुर्सीपार जोन-2			4,686	4,688	21,384	11,872	9,512	1,144	977	231	176	7,471	3,508
खुर्सीपार जोन-3			1,918	1,920	8,281	4,559	3,722	543	468	199	166	2,769	1,311
रविशंकर शुक्ल मार्केट			1,629	1,630	6,055	3,277	2,778	554	5 1	142	124	1,281	313
नया खुर्सीपार			1,273	1,280	6,584	3,575	3,009	274	239	162	126	2,262	1,262
रुआबांधा			1,420	1,428	5,777	2,993	2,784	772	746	144	138	1,307	421
मड़ौदा			3,345	3,373	11,437	6,256	5,181	964	883	661	565	3,040	840
रिसाली सेक्टर भाग 2			122	123	356	193	163	14	11	34	42	82	12
नेवई			251	258	1,059	568	491	85	64	24	15	239	62
जोरा तराई			1,136	1,144	3,801	1,946	1,855	176	200	320	309	610	97
पुरैना पश्चिम पूर्व			1,195	1,254	5,162	2,779	2,383	561	528	104	92	1,122	365
संयंत्र क्षेत्र			59	59	350	294	56	11	11	15	7	177	31
नगर वाह्य वृध्दि क्षेत्र		**1.90**	**6,911**	**6,934**	**29,360**	**16,208**	**13,152**	**1,739**	**1,982**	**584**	**466**	**10,591**	**5,810**
(ii)	कोहका	1.00	4,310	4,323	18,917	10,242	8,675	879	778	451	373	6,844	4,030
(iii)	छावनी	0 70	2,336	2,346	9,062	5,240	3,822	785	626	117	81	3,295	1,488
(iv)	जूनवानी	0.20	265	265	1,381	726	655	75	78	16	12	452	292

PRIMARY CENSUS ABSTRACT

कुल मुख्य काम करने वाले (I–IX)		अन्य काम करने वाले Main Workers: कास्तकार I		खेतिहर मजदूर II		पारिवारिक उद्योग V(a)		अन्य काम करने वाले III, IV, V(b), VI VII, VIII & IX		सीमांतक कार्यकर्ता		काम न करने वाले X		तहसील गांव/नगर/वार्ड का नाम
Total Main Workers		Cultivators		Agricultural Labourers		Household Industry		Other Workers		Marginal Workers		Non-Workers		Name of Tahsil/Village/ Town/Ward
पु. M.	स्त्री F.	पु. M	स्त्री F.	पु. M.	स्त्री F.	पु. M	स्त्री F.	पु. M.	स्त्री F.	पु. M.	स्त्री F.	पु. M.	स्त्री F.	
15	16	17	18	19	20	21	22	23	24	25	26	27	28	2
Bhilainagar Non Municipal														
84,296	**12,738**	**270**	**111**	**542**	**351**	**802**	**243**	**82,682**	**12,033**	**870**	**731**	**87,213**	**133,602**	(b) **Bhilainagar**
75,951	**11,874**	**255**	**98**	**452**	**271**	**724**	**233**	**74,520**	**11,272**	**761**	**658**	**79,459**	**121,387**	(i) **Bhilainagar(N.M.)**
2,399	309	1	..	..	..	..	..	2,398	309	23	3	3,250	4,730	Sector No. 1
2,731	189	6	..	..	..	3	..	2,722	189	6	7	3,688	5,476	Sector No. 2
1,394	9	..	..	..	..	1	..	1,393	9	1	..	626	1,106	Sector No. 3
3,724	304	7	1	2	1	5	..	3,710	302	26	51	4,877	7,113	Sector No. 4
3,075	299	1	..	..	..	..	..	3,074	299	19	7	3,896	6,056	Sector No. 5
7,365	422	11	..	1	..	7	7	7,346	415	26	21	9,244	13,849	Sector No. 6
3,759	258	7	4	..	..	2	..	3,750	254	32	14	5,221	7,586	Sector No. 7
923	96	1	..	..	..	5	1	917	95	..	1	1,355	2,009	Sector No. 8
760	241	2	..	..	..	8	5	750	236	5	5	719	1,164	Sector No. 9
2,225	351	2	..	1	..	6	..	2,216	351	15	8	2,695	4,265	Sector No. 10
863	343	1	..	..	..	3	..	859	343	..	..	1,114	1,582	Hospital Sector
235	6	..	..	..	..	..	..	235	6	1	..	257	412	S.A.F. Colony
155	59	..	..	..	..	..	..	155	59	1	..	126	227	M. L. Nehru Nagar
460	108	1	..	12	3	4	..	443	105	8	11	536	865	Kosanala
5,750	1,163	28	13	118	47	156	41	5,448	1062	206	120	4,883	8,200	Supela
8,988	948	33	12	20	8	123	30	8,812	893	159	121	9,255	14,361	Camp No. 1
6,777	1,026	28	10	14	5	164	80	6,571	931	62	63	6,109	9,951	Camp No. 2
3,614	403	10	2	8	4	77	44	3,519	353	40	26	4,181	5,991	Khursipar Zone-1
5,530	360	8	3	5	4	47	3	5.470	350	25	12	6,317	9,140	Khursipar Zone-2
2,194	244	1	1	..	..	20	2	2,173	241	15	8	2,350	3,470	Khursipar Zone-3
1,990	723	9	8	19	10	15	2	1,947	703	14	15	1,273	2,040	RavishankarShukla Market
1,715	263	2	..	4	..	20	3	1,689	260	11	11	1,849	2,735	Naya Khursi Par
1,701	657	9	2	54	35	25	6	1,613	614	13	57	1,279	2,070	Rua Bandha
4,041	1,713	26	9	24	17	22	8	3,969	1679	42	48	2,173	3,420	Madauda
154	99	4	2	..	1	..	..	150	96	.	..	39	64	Rasali Sector Part-2
320	102	16	7	62	34	4	1	238	60	2	36	246	353	Nevai
1,341	958	40	24	107	102	7	..	1,187	832	8	11	597	886	Jora Tarai
1,526	221	1	..	1	..	..	.	1,524	221	1	2	1,252	2,160	Puraina (West East)
242	..	..	..	..	..	..	..	242	..	..	..	52	56	Plant Area
8,345	**864**	**15**	**13**	**90**	**10**	**78**	**80**	**8,162**	**761**	**109**	**73**	**7,754**	**12,215**	**Urban Outgrowth**
5,026	551	14	12	76	58	50	4	4,886	477	28	51	5,188	**8,073**	(ii) Kohka
3,065	283	1	1	14	22	21	6	3,029	254	13	8	2,162	3,531	(iii) Chhaoni (O.G.)
254	30	..	..	..	..	7	..	247	30	68	14	404	611	(iv) Junwani (O.G.)

स्थानीय कोड नम्बर / Location Code No	तहसील गांव/नगर/वार्ड का नाम / Name of Tahsil/Village/Town/Ward	गांव का क्षेत्रफल हेक्टर में नगर/वार्ड का वर्ग कि.मी. में / Area of villages in hectares & of Town/Ward in Kms	आबाद आवासीय मकानों की संख्या / No. of occupied residential houses	परिवारों की संख्या / Number of households	कुल जनसंख्या (बेघर और संस्थाओं में रहने वाले व्यक्तियों सहित) Total Population (including institutional and houseless Population)			अनुसूचित जाति Scheduled Castes		अनुसूचित जन-जाति Scheduled Tribes		साक्षर Literates	
					व्यक्ति P.	पु. M.	स्त्री F.	पु. M.	स्त्री F.	पु. M.	स्त्री F.	पु. M.	स्त्री F.
1	2	3	4	5	6	7	8	9	10	11	12	13	14
	चरोदा गैर नगरपालिका												
43/VII/1	(ग)चरोदा	5.52	4,574	4,607	22,328	11,733	10,595	1,423	1,350	542	451	8,072	4,925
	चरोदा (गै.न.पा)	5.25	3,475	3,505	17,667	9,299	8,368	851	781	310	254	6,781	4,450
43/VII/3	पुरानी (i) बस्ती		322	322	1,782	901	881	92	101	29	25	511	262
43/VII/4	कोकट पारा		213	213	967	499	468	83	85	18	19	273	149
43/VII/5	सड़क पारा		188	189	916	468	448	12	11	6	7	353	283
43/VII/6	जोन-1 झोपड़ीपारा		126	126	567	300	267	24	20	22	22	201	122
43/VII/7	जोन-1 इंदिरानगर		191	196	822	427	395	35	24	34	34	311	184
43/VII/8	जोन-1 रेलनगर		1,473	1,485	7,444	3,956	3,488	375	330	120	84	2,997	1,839
43/VII/9	जोन-2 रेलनगर		283	287	1,597	850	747	68	69	28	22	694	511
43/VII/10	जोन-3 रेलनगर		537	543	2,870	1,509	1,361	113	100	36	26	1,175	809
43/VII/11	जोन-3 झोपडपारा		142	144	702	389	313	49	41	17	15	266	126
	नगर वाह्य वृध्दि क्षेत्र	0.27	1,099	1,202	4,661	2,434	2,227	572	569	232	197	1,291	475
43/VII/13	(ii) सिरसा कला	0.10	477	477	2,001	1,066	935	304	284	83	71	532	177
43/VII/14	(iii) देवबालोदा	0.17	622	625	2,660	1,368	1,292	268	285	149	126	759	298

PRIMARY CENSUS ABSTRACT

कुल मुख्य काम करने वाले (I–IX)		अन्य काम करने वाले Main Workers								सीमांतक कार्यकर्ता		काम न करने वाले		तहसील/ गांव/नगर/वार्ड का नाम
		काश्तकार		खेतिहर मजदूर		पारिवारिक उद्योग		अन्य काम करने वाले						
		I		II		V(a)		III, IV, V(b), VI VII, VIII & IX						
Total Main Workers		Cultivators		Agricultural Labourers		Household Industry		Other Workers		Marginal Workers		Non-Workers		Name of Tahsil/Village/ Town/Ward
पु. M.	स्त्री F.	पु. M.	स्त्री F.	पु. M.	स्त्री F.	पु. M.	स्त्री F.	पु. M.	स्त्री F.	पु. M.	स्त्री F.	पु. M.	स्त्री F.	
15	16	17	18	19	20	21	22	23	24	25	26	27	28	2
Charoda Non Municipal														
5,423	**391**	**113**	**73**	**126**	**108**	**37**	**18**	**5,147**	**192**	**46**	**27**	**6,264**	**10,177**	**(c) Charoda**
4,231	**314**	**106**	**71**	**74**	**65**	**32**	**17**	4,019	161	**35**	**27**	**5,033**	**8,027**	**(i) Charoda(N.M.)**
413	152	93	69	54	54	3	1	263	28	3	15	485	714	Puranibasti
242	45	5	2	7	3	10	10	220	30	2	..	255	423	Kokatpara
212	4	5	..	2	..	..	..	205	4	..	..	256	444	Sadakpara
138	7	..	..	6	6	..	..	132	1	..	2	162	258	Zone-1 Jhopadipara
202	9	1	..	..	..	..	..	201	9	..	..	225	386	Zone-1 Indranagar
1,839	59	2	..	4	1	14	4	1,819	54	15	6	2,102	3,423	Zone-1 Railnagar
342	15	..	..	..	..	1	1	341	14	4	.	504	732	Zone-2 Railnagar
657	16	..	..	1	..	1	..	655	16	10	4	842	1,341	Zone-3 Railnagar
186	7	..	..	..	1	3	1	183	5	1	..	202	306	Zone-3 Jhopadipara
1,192	**77**	**7**	**2**	**52**	**43**	**5**	**1**	**1,128**	**31**	**11**	**..**	**1,231**	**2,150**	**Urban Outgrowth**
544	51	..	..	39	28	2	..	503	23	1	..	521	884	(ii) Sirsa Kalan(O.G.)
648	26	7	2	13	15	3	1	625	8	10	..	710	1,266	(iii) Devbaloda(O.G.)

स्थानीय कोड नम्बर / Location Code No.	तहसील गांव/नगर/वार्ड का नाम / Name of Tahsil/Village/Town/Ward	गांव का क्षेत्रफल हेक्टर में नगर/वार्ड का वर्ग कि.मी. में / Area of villages in hectares & of Town/Ward in Kms	आबाद आवासीय मकानों की संख्या / No. of occupied residential houses	परिवारों की संख्या / Number of households	कुल जनसंख्या (बेघर और संस्थाओं में रहने वाले व्यक्तियों सहित) Total Population (including institutional and houseless Population)			अनुसूचित जाति Scheduled Castes		अनुसूचित जन-जाति Scheduled Tribes		साक्षर Literates	
					व्यक्ति P.	पु. M.	स्त्री F.	पु. M.	स्त्री F.	पु. M.	स्त्री F.	पु. M.	स्त्री F.
1	2	3	4	5	6	7	8	9	10	11	12	13	14

PRIMARY CENSUS ABSTRACT

कुल मुख्य काम करने वाले (I-IX)		कास्तकार		खेतिहर मजदूर		पारिवारिक उद्योग		अन्य काम करने वाले		सीमांतक कार्यकर्ता		काम न करने वाले		तहसील/गांव/नगर/वार्ड का नाम
I		II		III		V(a)		III, IV, V(b), VI VII, VIII & IX				X		
Total Main Workers		Cultivators		Agricultural Labourers		Household Industry		Other Workers		Marginal Workers		Non-Workers		Name of Tahsil/Village/ Town/Ward
पु. M	स्त्री F.	पु. M	स्त्री F.	पु. M.	स्त्री F.	पु. M	स्त्री F.	पु. M.	स्त्री F.	पु. M.	स्त्री F.	पु. M.	स्त्री F.	
15	16	17	18	19	20	21	22	23	24	25	26	27	28	2
Jamul Non Municipal														
3,018	515	160	115	222	186	32	17	2,604	197	56	138	2,866	4,376	(d) Jamul(N.M.)
119	7	14	2	3	..	..	..	102	5	13	62	112	137	Block No. 1
112	11	6	1	2	1	..	..	104	9	3	24	98	138	Block No. 2
105	20	..	..	4	12	1	..	100	8	..	..	114	157	Block No. 3
187	44	6	8	17	15	18	12	146	9	1	..	173	294	Block No. 4
154	28	7	4	23	20		..	124	4	4	20	160	233	Block No. 5
77	16	5	..	7	9	3	.	62	7	1	3	56	100	Block No. 6
191	14	6	1	22	10	2	1	161	2	..	..	208	303	Block No. 7
270	86	..	..	77	50	..	..	193	36	..	..	198	303	Block No. 8
263	35	1	..	1	..	..	..	261	35	26	11	230	491	Block No. 9
148	15	..	1	1	1	1	..	146	13	..	..	151	208	Block No. 10
178	39	41	10	24	22	..	..	113	7	1	10	185	277	Block No. 11
168	28	26	13	24	12	2	..	116	3	..	1	190	261	Block No. 12
138	56	11	31	5	17	2	1	120	7	..	..	137	170	Block No. 13
148	68	30	36	9	15	..	..	109	17	..	..	131	189	Block No. 14
153	25	7	8	3	2	2	3	141	12	7	7	137	243	Block No. 15
190	9	..	..	..	..	..	..	190	9	..	..	177	307	Block No. 16
165	6	.	..	..	..	..	..	165	6	..	..	163	236	Block No. 17
145	7	..	..	..	..	..	..	145	7	..	..	172	268	Block No. 18
107	1	..	..	..	..	1	..	106	1	..	..	72	131	Block No. 19

स्थानीय कोड नम्बर / Location Code No.	तहसील/गांव/नगर/वार्ड का नाम / Name of Tahsil/Village/Town/Ward	गांव का क्षेत्रफल हेक्टर में नगर/वार्ड का वर्ग कि.मी. में / Area of villages in hectares & of Town/Ward in Kms	आबाद आवासीय मकानों की संख्या / No. of occupied residential houses	परिवारों की संख्या / Number of households	कुल जनसंख्या (बेघर और संस्थाओं में रहने वाले व्यक्तियों सहित) Total Population (including institutional and houseless Population)			अनुसूचित जाति Scheduled Castes		अनुसूचित जन-जाति Scheduled Tribes		साक्षर Literates	
					व्यक्ति P.	पु. M.	स्त्री F.	पु. M.	स्त्री F.	पु. M.	स्त्री F.	पु. M.	स्त्री F.
1	2	3	4	5	6	7	8	9	10	11	12	13	14

PRIMARY CENSUS ABSTRACT

कुल मुख्य काम करने वाले (I–IX) Total Main Workers		अन्य काम करने वाले Main Workers										काम न करने वाले		तहसील/गांव/नगर/वार्ड का नाम
		काश्तकार I Cultivators		खेतिहर मजदूर II Agricultural Labourers		पारिवारिक उद्योग V(a) Household Industry		अन्य काम करने वाले III, IV, V(b), VI, VII, VIII & IX Other Workers		सीमांतक कार्यकर्ता Marginal Workers		VIII Non-Workers		Name of Tahsil/Village/Town/Ward
पु. M.	स्त्री F.	पु. M	स्त्री F.	पु. M.	स्त्री F.	पु. M	स्त्री F.	पु. M.	स्त्री F.	पु. M.	स्त्री F.	पु. M.	स्त्री F.	
15	16	17	18	19	20	21	22	23	24	25	26	27	28	2
Bhilai Kalan Non Municipal														
4,797		52		172		61		4,612		123		5,012		(c) Bhilai Kalan(N M.)
	790		34		131		21		604		154		7,994	
83	53	..	..	1	1	..	..	82	52	20	18	76	93	Block No. 1
132	65	..	3	..	..	..	..	132	62	7	10	101	164	Block No. 2
77	40	..	..	6	13	..	1	71	26	..	..	51	70	Block No. 3
129	75	..	..	1	..	..	..	128	75	..	..	108	149	Block No 4
76	43	..	..	..	..	2	1	74	42	..	2	48	77	Block No. 5
155	65	..	..	..	..	..	..	155	65	18	17	116	176	Block No. 6
161	6	..	..	..	..	..	..	161	6	..	..	186	273	Block No. 7
185	11	..	..	..	..	..	..	185	11	4	3	166	288	Block No. 8
185	16	..	1	..	..	..	..	185	15	1	2	186	308	Block No. 9
124	28	1	..	16	10	1	..	106	18	3	3	108	197	Block No. 10
128	6	1	..	4	2	..	..	123	4	6	..	123	234	Block No 11
150	5	..	..	..	..	..	..	150	5	1	1	142	243	Block No. 12
126	21	..	..	5	5	6	1	115	15	6	7	122	198	Block No. 13
175	31	1	..	2	4	2	5	170	22	3	3	170	279	Block No 14
118	7	..	..	..	..	..	..	118	7	5	2	183	245	Block No. 15
137	5	..	..	..	..	..	..	137	5	..	..	170	267	Block No. 16
63	2	1	..	3	1	1	..	63	1	2	2	69	99	Block No. 17
112	5	2	2	1	..	..	..	109	3	1	3	114	177	Block No. 18
107	8	1	..	..	..	..	..	106	8	3	1	102	177	Block No. 19
145	11	..	..	..	..	2	1	143	10	..	..	154	265	Block No. 20
88	9	..	..	..	..	2	..	86	9	15	8	100	185	Block No. 21
87	7	.	..	..	..	4	..	83	7	..	..	126	163	Block No 22
141	27	..	..	..	..	..	..	141	27	2	9	140	208	Block No. 23
146	16	1	1	9	10	..	..	136	5	..	..	157	248	Block No. 24
104	9	2	..	..	2	10	2	92	5	..	5	134	203	Block No 25
150	17	17	10	7	4	3	..	123	3	2	3	138	212	Block No 26
123	30	5	5	7	11	..	2	111	12	1	..	155	245	Block No. 27
101	17	6	1	2	..	3	..	90	16	2	14	97	167	Block No. 28
85	26	8	7	13	10	3	..	61	9	..	..	109	169	Block No. 29
133	13	1	..	4	5	3	..	125	8	4	19	135	211	Block No. 30
126	12	1	..	11	3	7	4	107	5	..	1	154	250	Block No. 31
89	8	1	1	5	1	2	1	81	5	..	..	99	160	Block No. 32
162	12	..	..	6	5	2	..	154	7	1	..	150	299	Block No. 33
149	9	1	3	3	2	1	..	144	4	6	4	176	297	Block No. 34
100	9	..	..	8	3	1	..	88	6	..	1	155	196	Block No 35
70	13	..	..	12	9	3	2	55	2	..	..	92	138	Block No. 36
137	35	2	..	22	22	..	..	113	13	7	7	133	209	Block No. 37
117	15	..	..	14	7	..	1	103	7	..	..	147	216	Block No. 38
116	3	..	..	10	1	..	..	106	2	3	9	120	239	Block No. 39

स्थानीय कोड नम्बर / Location Code No	तहसील/गांव/नगर/वार्ड का नाम / Name of Tahsil/Village/Town/Ward	गांव का क्षेत्रफल हैक्टर में नगर/वार्ड का वर्ग कि.मी. में / Area of villages in hectares & of Town/Ward in Km²	आबाद आवासीय मकानों की संख्या / No. of occupied residential houses	परिवारों की संख्या / Number of house holds	कुल जनसंख्या (बेघर और संस्थाओं में रहने वाले व्यक्तियों सहित) Total Population (including institutional and houseless Population)			अनुसूचित जाति Scheduled Castes		अनुसूचित जन-जाति Scheduled Tribes		साक्षर Literates	
					व्यक्ति P.	पु. M.	स्त्री F.	पु. M.	स्त्री F.	पु. M.	स्त्री F.	पु. M.	स्त्री F.
1	2	3	4	5	6	7	8	9	10	11	12	13	14
	कुम्हारी गैर नगरपालिका												
43/IV	कुम्हारी (गै.न.पा.)	12.95	2,010	4,837			712		155		2,534		
		1,931		9,181		4,344		733		139		1,209	
	ब्लाक क्र. 1	147	147	610	322	288	10	13	3	4	224	143	
	ब्लाक क्र. 2	130	147	654	351	303	69	60	14	11	188	79	
	ब्लाक क्र. 3	123	132	587	318	269	29	31	12	7	196	108	
	ब्लाक क्र. 4	126	127	498	254	244	175	189	..	..	67	27	
	ब्लाक क्र. 5	120	121	567	312	255	1	3	6	4	259	193	
	ब्लाक क्र. 6	97	97	365	208	157	17	12	6	4	105	55	
	ब्लाक क्र. 7	125	143	639	356	283	25	22	4	2	192	78	
	ब्लाक क्र. 8	92	92	469	241	228	..	..	6	8	117	33	
	ब्लाक क्र. 9	85	85	354	185	169	43	43	8	6	72	19	
	ब्लाक क्र. 10	67	67	470	248	222	..	..	18	13	155	72	
	ब्लाक क्र. 11	76	76	474	237	237	..	..	7	9	117	42	
	ब्लाक क्र. 12	44	68	397	192	205	..	..	..	..	105	61	
	ब्लाक क्र. 13	128	128	640	322	318	176	173	9	10	92	20	
	ब्लाक क्र. 14	109	111	517	252	265	7	8	17	15	126	53	
	ब्लाक क्र. 15	68	68	401	196	205	71	84	..	..	103	25	
	ब्लाक क्र. 16	134	134	513	291	222	6	3	..	..	219	103	
	ब्लाक क्र. 17	100	100	415	247	168	..	..	..	..	189	97	
	ब्लाक क्र. 18	160	167	611	305	306	83	92	45	46	8	1	

PRIMARY CENSUS ABSTRACT

कुल मुख्य काम करने वाले (I–IX)	अन्य काम करने वाले Main Workers								सीमांतक कार्यकर्ता		काम न करने वाले		तहसील/ गांव/नगर/वार्ड का नाम
	काश्तकार		खेतिहर मजदूर		पारिवारिक उद्योग		अन्य काम करने वाले						
	I		II		V(a)		III, IV, V(b), VI VII, VIII & IX				VIII		
Total Main Workers			Cultivators		Agricultural Labourers		Household Industry		Other Workers		Marginal Workers		Non-Workers		Name of Tahsil/Village/ Town/Ward
पु. M.	स्त्री F.	पु. M	स्त्री F.	पु. M.	स्त्री F.	पु. M.	स्त्री F.	पु. M.	स्त्री F.	पु. M.	स्त्री F.	पु. M.	स्त्री F.	
15	16	17	18	19	20	21	22	23	24	25	26	27	28	2

Kumhari Non Municipal

2,624		225		353		72		1,974		25		2,188		Kumhari (N.M.)
	721		169		339		15		198		127		3,496	
180	17	4	..	1	1	1	1	174	15	2	9	140	262	Block No. 1
159	4	..	..	1	..	..	..	158	4	..	2	192	297	Block No. 2
170	5	1	..	2	..	13	..	154	5	6	13	142	251	Block No. 3
149	35	1	..	..	1	..	..	148	84	..	3	105	206	Block No. 4
151	7	..	..	..	..	..	..	151	7	..	2	161	246	Block No. 5
122	..	..	..	..	..	..	..	122	..	..	..	86	157	Block No. 6
200	55	10	5	15	20	18	5	157	25	4	28	152	200	Block No. 7
128	69	30	41	23	21	3	2	72	5	3	26	110	133	Block No. 8
90	18	3	..	38	13	..	..	49	5	4	30	91	121	Block No. 9
119	18	46	4	6	3	..	1	67	10	..	..	129	204	Block No. 10
116	93	34	48	31	43	1	..	50	2	..	2	121	142	Block No. 11
97	13	30	2	13	5	6	..	48	6	..	..	95	192	Block No. 12
175	77	18	4	34	52	17	3	106	18	..	..	147	241	Block No. 13
133	40	13	15	34	24	8	..	78	1	..	..	119	225	Block No. 14
103	83	34	50	10	21	5	3	54	9	..	7	93	115	Block No. 15
177	15	..	..	..	4	..	..	177	11	6	5	108	202	Block No. 16
140	.	..	..	..	..	..	..	140	..	..	..	107	168	Block No. 17
215	172	1	..	145	131	..	..	69	41	..	..	90	134	Block No. 18

स्थानीय कोड नम्बर	तहसील गांव/नगर/ वार्ड का नाम	गांव का क्षेत्रफल हेक्टर में नगर/वार्ड का वर्ग कि.मी. में	आबाद आवासीय मकानों की संख्या	परिवारों की संख्या	कुल जनसंख्या (बेघर और संस्थाओं में रहने वाले व्यक्तियों सहित) Total Population (including institutional and houseless Population)			अनुसूचित जाति Scheduled Castes		अनुसूचित जन-जाति Scheduled Tribes		साक्षर Literates	
Location Code No	Name of Tahsil/Village/ Town/Ward	Area of villages in hectares & of Town/ Ward in Kms	No. of occupied residential houses	Number of households	व्यक्ति P.	पु. M.	स्त्री F.	पु. M.	स्त्री F.	पु. M.	स्त्री F.	पु. M	स्त्री F.
1	2	3	4	5	6	7	8	9	10	11	12	13	14
43/3	संजारी बालोद तहसील	2,0741		64,103		166,097		9,441		68,811		81,309	
	(ग्रामीण)	(व.कि.मी.)	91,682		341,169		175,072		10,062		73,521		31,202
1	महराजपुर	407.55	90	90	517	241	276	..	..	177	211	124	42
2	कोलियारा	209.76	41	42	218	103	115	1	1	43	51	73	42
3	गिधवा	377.70	87	93	453	215	238	14	11	35	36	111	53
4	पिनकापार	602.80	173	187	822	398	424	67	70	101	112	231	112
5	फुलसुन्दरी	290.89	68	69	361	177	184	80	75	28	39	98	16
6	मुड़खुसरा	330.47	64	64	347	169	178	2	5	58	62	96	23
7	सिर्राभाठा	279.43	65	66	354	170	184	9	16	75	77	102	83
8	मुजगहन	368.72	110	112	531	251	280	7	16	74	74	136	58
9	चेन्द्रीवन नवागांव	588.91	173	173	924	447	477	38	46	103	97	242	86
10	बोइरडीह	272.99	94	94	429	206	223	8	13	118	142	108	38
11	रानीतराई	199.29	77	82	431	210	221	5	7	17	23	121	52
12	जेवरतला	506.88	186	187	964	472	492	6	4	102	119	220	78
13	टटेंगा	422.39	148	175	834	389	445	12	18	169	203	223	102
14	भरदा	307.60	160	165	863	412	451	9	17	3	4	235	76
15	कसही	151.70	56	58	312	140	172	4	4	..	..	92	50
16	हरदी	269.65	140	145	824	397	427	3	2	36	36	170	39
17	औरी	303.71	87	88	484	248	236	14	17	15	13	129	54
18	रानीतराई	338.39	149	149	739	355	384	3	3	117	126	239	95
19	गंधरी	166.80	65	67	308	157	151	..	..	11	12	88	47
20	किसना	309.22	130	133	670	306	364	..	..	1	1	151	79
21	सुरसली	355.44	143	151	796	382	414	4	9	29	42	207	79
22	नहंदा	488.60	218	226	1,142	537	605	44	44	67	70	311	127
23	बहेराभाँठा	345.91	122	126	545	269	276	6	8	92	95	130	41
24	पीपरखार	476.84	85	86	448	206	242	17	17	116	130	153	69
25	सम्बलपुर	477.39	116	116	690	316	374	9	7	63	88	163	40
26	कन्याडबरी	405.07	78	80	500	251	249	4	3	108	111	160	66
27	खामतराई	613.49	203	205	1,094	524	570	..	..	50	64	301	124
28	खामभाट	483.49	76	77	386	184	202	8	8	114	126	93	26
29	गनेश खपरी	366.71	105	105	573	282	291	31	36	26	27	144	50
30	कुंवागांव	320.39	78	80	417	195	222	1	2	145	178	100	28
31	मलकी (साल्हे)	325.11	101	101	487	246	241	..	..	27	28	118	34
32	साल्हे	150.48	85	85	390	197	193	5	8	52	42	116	46
33	राघो नवागांव	313.15	126	126	667	323	344	11	11	278	308	135	29
34	रिवागहन	690.24	120	132	681	324	357	34	55	111	113	173	64
35	खपराभाठ	351.19	97	106	617	297	320	1	1	186	203	174	61
36	देवरी	343.03	199	223	1,176	563	613	10	12	194	220	282	110
37	मार्री	434.88	129	137	713	340	373	7	6	233	253	175	77
38	खैरा	259.76	65	71	349	167	182	..	..	14	18	85	30
39	गहिरा नवागांव	452.10	199	203	1,018	483	535	8	8	339	362	256	101
40	डुमर घंचा	123.51	43	45	208	97	111	..	..	10	10	53	10

PRIMARY CENSUS ABSTRACT — Sanjari Balod Tahsil

कुल मुख्य काम करने वाले (I–IX) Total Main Workers		अन्य काम करने वाले Main Workers										काम न करने वाले		तहसील गांव/नगर/वार्ड का नाम
		कास्तकार I		खेतिहर मजदूर II		पारिवारिक उद्योग V(a)		अन्य काम करने वाले III, IV, V(b), VI VII, VIII & IX		सीमांतक कार्यकर्ता		X		
		Cultivators		Agricultural Labourers		Household Industry		Other Workers		Marginal Workers		Non-Workers		Name of Tahsil/Village/ Town/Ward
पु. M.	स्त्री F.	पु. M	स्त्री F.	पु. M.	स्त्री F.	पु. M	स्त्री F.	पु. M.	स्त्री F	पु. M	स्त्री F.	पु. M.	स्त्री F	
15	16	17	18	19	20	21	22	23	24	25	26	27	28	2
90,766		58,655		18,002		2,063		12,046		2,078		73,253		Sanjari Balod Tahsil 43/3
	92,972		65,721		24,059		1,078		2,114		6,272		75,828	(Rural)
134	160	105	124	19	36	3	..	7	..	2	3	105	113	Mahrajpur
49	47	26	25	13	21	..	..	10	1	11	3	43	65	Koliyara
107	132	71	96	21	35	..	..	15	1	9	7	99	99	Gidhwa
216	228	98	88	61	129	7	4	50	7	5	5	177	191	Pinkupar
95	121	77	111	14	9	3	..	1	1	2	..	80	63	Phulsundri
94	104	75	94	13	9	1	..	5	1	1	1	74	73	Mud Khusra
93	116	61	94	27	19	..	..	5	3	..	..	77	68	Sirrabhatha
144	159	91	120	30	38	..	..	23	1	..	1	107	120	Mujgahan
259	318	227	293	11	14	11	7	10	7	..	2	188	157	Chendriban Nawagaon
100	113	79	101	9	12	2	..	10	..	14	18	92	92	Boirdih
107	137	68	116	16	13	4	1	19	7	..	..	103	84	Ranitarai
226	275	143	229	48	38	6	2	29	6	..	..	246	217	Jewartala
200	246	104	168	55	74	8	1	33	3	1	..	188	199	Tatenga
229	260	139	188	57	65	8	5	25	2	1	6	182	185	Bharda
63	93	46	84	12	8	..	.	5	1	..	..	77	79	Kasahi
220	212	157	116	51	95	4	1	8	..	6	27	171	188	Hardi
118	138	88	102	24	35	..	..	6	1	2	..	128	98	Oree
191	236	155	194	25	41	3	..	8	1	..	..	164	148	Ranitarai
78	70	49	45	25	25	..	..	4	..	..	..	79	81	Gandhri
178	210	125	170	41	39	1	..	11	1	..	..	128	154	Kisna
201	242	127	164	51	75	10	3	13	..	7	..	174	172	Sursuli
309	318	163	221	81	92	6	..	59	5	..	1	228	286	Nahanda
151	163	103	125	34	30	2	1	12	7	10	7	108	106	Baherabhantha
119	131	84	97	26	33	1	..	8	1	6	2	81	109	Piparkhar
179	232	151	226	16	6	..	..	11	..	..	..	138	142	Sambalpur
128	140	86	102	29	38	..	..	13	..	..	..	123	109	Kanyadabari
270	338	214	291	37	46	..	..	19	1	..	..	254	232	Khamrarai
111	111	76	91	26	20	..	..	9	..	..	..	73	91	Khambhat
164	182	129	150	14	17	18	15	3	..	..	1	118	108	Ganesh Khapri
107	143	96	137	6	4	..	..	5	2	..	..	88	79	Kuwagaon
126	134	97	102	17	29	2	..	10	3	..	..	120	107	Manki (Salhe)
104	111	65	88	17	23	..	..	22	..	..	..	93	82	Salhe
158	185	128	148	18	35	1	..	11	2	..	..	165	159	Ragho Nawagaon
166	202	116	159	36	41	2	..	12	2	..	..	158	155	Riwagahan
176	195	106	149	54	46	1	..	15	..	..	..	121	125	Khaparabhath
303	333	192	259	28	41	5	5	78	28	..	7	260	273	Deori
197	221	121	164	33	42	8	4	35	11	..	..	143	152	Marri
102	108	84	91	13	17	..	..	5	..	..	..	65	74	Khaira
288	366	263	354	..	1	4	3	21	8	..	..	195	169	Gahira Nawagaon
51	66	46	65	3	1	..	..	2	..	..	..	46	45	Dumar Ghuncha

स्थानीय कोड नम्बर Location Code No.	तहसील/गांव/नगर/वार्ड का नाम Name of Tahsil/Village/Town/Ward	गांव का क्षेत्रफल हेक्टर में नगर/वार्ड का वर्ग कि.मी. में Area of villages in hectares & of Town/Ward in Kms	आबाद आवासीय मकानों की संख्या No. of occupied residential houses	परिवारों की संख्या Number of households	कुल जनसंख्या (बेघर और संस्थाओं में रहने वाल व्यक्तियों सहित) Total Population (including institutional and houseless Population)			अनुसूचित जाति Scheduled Castes		अनुसूचित जन-जाति Scheduled Tribes		साक्षर Literates	
					व्यक्ति P.	पु. M.	स्त्री F.	पु. M	स्त्री F.	पु. M.	स्त्री F.	पु. M	स्त्री F.
1	2	3	4	5	6	7	8	9	10	11	12	13	14
41	आलीवारा	284.81	77	82	485	235	250	2	4	190	199	128	45
42	भरनाभाट	230.00	103	105	579	286	293	18	15	4	5	161	51
43	रानाखुज्जी	496.48	120	133	632	300	332	..	..	213	236	147	52
44	आतरगांव	333.84	148	156	744	354	390	6	13	231	257	194	71
45	खेरथा	320.72	178	199	926	440	486	14	15	49	58	264	127
46	सिरपुर	128.37	47	49	285	140	145	..	..	27	28	73	40
47	आसरा	141.04	76	79	438	216	222	..	..	69	82	132	43
48	घोंवी डबरी	66 37	..	..	..	वीरान	..	..	..	..	..	..	..
49	संजारी	631.36	357	375	1,844	904	940	81	68	409	452	456	140
50	मड़वा पथरा	342 77	53	55	267	124	143	1	2	119	131	38	4
51	बेंदरचुवा	123.15	13	13	61	29	32	..	..	13	22	15	6
52	घूमादाह	179.24	17	17	94	47	47	..	..	40	37	19	3
53	सहगांव	172.76	..	.	..	वीरान	..	..	..	..	..	.	..
54	बर्रापारा	141.68	24	24	151	77	74	2	2	7	5	48	10
55	गंजईडीह	344.29	116	116	577	273	304	7	10	195	214	147	58
56	अछोली	367.15	211	213	1,092	531	561	22	23	196	220	304	140
57	कापसी	325.76	173	178	970	473	497	5	9	194	199	274	99
58	सोरली	756.88	228	229	1,187	560	627	61	80	149	183	278	93
59	खैरीडीह	178.75	77	77	413	209	204	..	..	125	126	90	30
60	आलीखूंटा	283.38	82	82	401	189	212	..	..	115	132	105	34
61	गारका	506 47	136	136	675	332	343	80	94	161	158	181	68
62	परसाडीह (जरहा)	368.64	109	109	638	305	333	8	7	255	284	183	51
63	कोसमी	510.39	133	133	684	316	368	14	19	123	135	175	65
64	रीवागहन (मरकाटोला)	140.62	58	59	261	123	138	2	1	112	127	42	9
65	हथौद	540.40	91	91	478	221	257	9	7	117	128	91	23
66	मुढ़िया	614.57	144	149	766	389	377	7	11	191	170	151	28
67	भीमकन्हार	685.70	207	207	1,114	514	600	38	51	284	339	293	103
68	केवट नवागांव	584.79	159	161	832	391	441	87	89	68	81	172	39
69	सुरेगांव	780.90	179	183	957	449	508	57	77	78	88	258	120
70	भेंड़ी	652.12	165	170	908	435	473	6	3	324	377	228	74
71	परमाडीह	654.54	176	176	959	444	515	26	24	109	127	239	95
72	भन्डेरा	908.41	240	245	1,293	635	658	114	130	152	152	310	108
73	परसुली	389.66	204	209	1,153	559	594	9	7	59	60	339	163
74	पसौद	294 06	169	169	832	389	443	23	23	33	29	175	55
75	फरदफोड़	838.18	330	330	1,581	740	841	75	90	250	308	322	144
76	झिटिया	593.85	145	146	830	407	423	40	47	182	194	178	56
77	गोडमर्रा	302.01	63	63	334	165	169	32	34	5	1	83	43
78	सिंगारपुर	535.41	147	156	797	373	424	13	13	67	86	182	149
79	पिनकापार	201.86	36	37	205	96	109	3	3	26	35	41	19
80	बीजाभाठा	315.51	65	66	270	136	134	15	17	6	5	56	30

PRIMARY CENSUS ABSTRACT **Sanjari Balod Tahsil**

कुल मुख्य काम करने वाले (I–IX) Total Main Workers		अन्य काम करने वाले Main Workers: कास्तकार I Cultivators		खेतिहर मजदूर II Agricultural Labourers		पारिवारिक उद्योग V(a) Household Industry		अन्य काम करने वाले III, IV, V(b), VI VII, VIII & IX Other Workers		सीमांतक कार्यकर्ता Marginal Workers		काम न करने वाले X Non-Workers		तहसील गांव/नगर/वार्ड का नाम Name of Tahsil/Village/ Town/Ward
पु. M.	स्त्री F.	पु. M	स्त्री F.	पु. M.	स्त्री F.	पु. M	स्त्री F.	पु. M.	स्त्री F.	पु. M	स्त्री F.	पु. M.	स्त्री F	
15	16	17	18	19	20	21	22	23	24	25	26	27	28	2
120	158	92	151	18	5	..	..	10	2	..	..	115	92	Aliwara
147	189	126	184	6	3	4	..	11	2	..	1	139	103	Bharnabhat
160	205	110	174	33	30	2	..	15	1	13	2	127	125	Ranakhujji
200	252	167	237	10	11	6	2	17	2	1	2	153	136	Atargaon
237	251	74	96	33	65	65	63	65	27	2	9	201	226	Khertha
76	83	54	66	18	17	..	..	4	..	..	..	64	62	Sirpur
110	143	82	120	15	23	1	..	12	..	..	..	106	79	Asra
..	..	..	...	..	..	Uninhabited		..	..	..	..	..	..	Ghonghi Dabri
545	533	378	391	115	137	10	1	42	4	7	..	352	407	Sanjari
66	105	59	101	2	4	..	..	5	..	..	1	58	37	Madwa Pathra
19	20	15	17	4	3	..	..	..	..	..	..	10	12	Bendarchuwa
26	29	23	27	2	2	..	..	1	..	..	..	21	18	Dhumadah
..	..	..	..	..	..	Uninhabited		..	..	..	..	..	..	Sahgaon
35	48	32	45	2	3	..	..	1	..	..	..	42	26	Barrapara
155	188	133	157	14	31	..	..	8	..	..	..	118	116	Ganjaidih
265	267	170	211	34	39	21	12	40	5	3	67	263	227	Achholi
265	287	182	243	25	18	4	..	54	26	34	30	174	180	Kapsi
311	397	235	324	59	71	9	1	8	1	1	..	248	230	Sorli
123	133	94	72	27	61	..	..	2	..	..	..	86	71	Kheridih
98	134	78	123	12	11	1	..	7	..	..	..	91	78	Alikhunta
168	184	141	167	14	16	2	..	11	1	..	4	164	155	Garka
159	196	143	190	14	5	..	..	2	1	..	3	146	134	Parsadih (Jarha)
153	205	75	131	68	74	1	..	9	..	34	20	129	143	Kosmi
68	83	54	73	6	10	..	..	8	..	..	..	55	55	Riwagahan (Markatola)
131	155	114	139	12	12	..	..	5	4	..	..	90	102	Hathaud
229	275	183	263	22	12	9	..	15	..	5	1	155	101	Mudhiya
276	345	229	314	20	27	4	1	23	3	..	..	238	255	Bhimkanhar
212	222	157	138	44	81	2	2	9	1	..	5	179	214	Kewat Nawagaon
253	266	137	168	78	91	11	2	27	5	..	1	196	241	Suregaon
257	308	227	298	14	9	2	..	14	1	..	1	178	164	Bhendi
257	320	205	287	36	33	3	..	13	..	..	2	187	193	Parsadih
343	412	224	286	65	124	10	..	44	2	10	6	282	240	Bhandera
295	362	199	310	32	37	6	3	58	12	11	7	253	225	Parsuli
206	271	147	224	21	31	9	7	29	9	..	..	183	172	Pasaud
418	502	292	407	84	87	7	2	35	6	1	3	321	336	Pharadphod
228	252	136	170	70	78	1	1	21	3	..	..	179	171	Jhitiya
87	90	63	71	21	18	..	..	3	1	1	..	77	79	Godmarra
191	256	124	181	38	63	7	4	22	8	2	1	180	167	Singarpur
52	60	41	43	7	17	..	..	4	..	..	..	44	49	Pinkapar
87	74	57	51	19	23	2	..	9	..	..	..	49	60	Bijabhatha

स्थानीय कोड नम्बर Location Code No	तहसील/गांव/नगर/वार्ड का नाम Name of Tahsil/Village/Town/Ward	गांव का क्षेत्रफल हेक्टर में नगर/वार्ड का वर्ग कि.मी. में Area of villages in hectares & of Town/Ward in Kms	आबाद आवासीय मकानों की संख्या No. of occupied residential houses	परिवारों की संख्या Number of households	कुल जनसंख्या (बेघर और संस्थाओं में रहने वाले व्यक्तियों सहित) Total Population (including institutional and houseless Population)			अनुसूचित जाति Scheduled Castes		अनुसूचित जन-जाति Scheduled Tribes		साक्षर Literates	
					व्यक्ति P.	पु. M.	स्त्री F.	पु. M	स्त्री F.	पु. M.	स्त्री F.	पु. M	स्त्री F.
1	2	3	4	5	6	7	8	9	10	11	12	13	14
81	भालूकोन्हा	411.83	86	86	428	214	214	..	..	43	49	122	39
82	कठिया	372.80	71	78	341	149	192	..	..	84	102	76	40
83	तेलीटोला	174.43	38	41	224	112	112	..	..	52	44	58	27
84	मनकी (अर्जुन्दा)	393.81	98	98	550	267	283	3	2	106	106	142	53
85	भुरकाभाट	240.34	86	88	439	217	222	6	6	131	142	118	30
86	हड़गहन	730.74	175	177	926	451	475	25	21	223	244	248	118
87	शिकारीटोला	265.79	86	86	399	189	210	30	19	4	2	99	35
88	बड़ाइनडीह	289.10	67	67	300	146	154	..	..	130	138	85	34
89	घीना	891.15	184	184	1,047	503	544	7	7	234	258	259	60
90	डोंगरापार	437.81	54	54	242	117	125	1	1	80	95	44	8
91	कसही (कलऊ)	490.80	133	133	621	296	325	31	38	37	48	158	45
92	बोरी	170.73	34	34	183	97	86	..	..	..	..	32	15
93	मुड़खुसरा	697.70	206	206	1,029	489	540	14	12	328	378	217	66
94	अहिबरन नवागाँव	351.27	115	115	610	293	317	2	2	227	251	99	21
95	फरदड़ीह	377.35	77	77	400	183	217	18	19	87	100	102	33
96	बुन्देली	221.58	91	91	527	253	274	4	7	132	142	155	52
97	पापरा	584.14	177	177	853	389	464	62	80	92	104	226	126
98	परसदा	516.07	140	143	778	365	413	13	12	202	234	202	75
99	नवागाँव	346.80	114	116	618	280	338	28	30	181	219	143	75
100	साँकरा	638.91	177	188	970	467	503	118	132	66	82	257	119
101	सुन्दरा	146.88	19	44	277	152	125	..	..	9	7	83	34
102	डोंगरापार	397.65	119	119	580	287	293	3	7	225	231	132	38
103	जगन्नाथपुर	579.76	196	203	1,087	527	560	7	11	67	75	316	186
104	घुमका	462.12	144	150	786	367	419	74	77	127	167	169	53
105	धौराभांठा	195.63	71	71	393	191	202	..	3	152	158	102	29
106	खुरसीपार	181.31	77	79	470	236	234	11	11	52	63	122	21
107	मन्तोद	167.74	70	70	417	213	204	1	3	73	72	120	41
108	झुंगेरा	270.66	155	155	927	440	487	18	15	172	189	207	87
109	पाररास	340.74	..	..	..	बीरान	..	..	..	..	..	..	..
110	रानीतराई	182.19	72	72	390	187	203	..	..	81	89	107	48
111	तरौद	513.26	298	308	1,553	771	782	123	125	213	219	305	159
112	खेरथाडीह	249.35	63	69	360	158	202	11	10	102	111	60	32
113	दैहान	337.24	50	51	229	113	116	7	6	38	40	45	14
114	भोथली	203.52	82	85	453	220	233	5	10	14	14	100	51
115	ओरमा	282.58	92	103	599	283	316	5	11	2	5	129	59
116	रेवती नवागाँव	210.19	102	129	623	303	320	11	10	153	182	143	40
117	खरथुली	175.10	77	81	441	215	226	..	..	55	57	121	56
118	कोंहगा टोला	254.65	123	138	736	366	370	17	14	52	63	223	97
119	खैरतराई	171.14	93	98	639	329	310	11	11	87	65	165	68
120	मेड़की	170.04	58	73	420	214	206	2	3	21	21	125	73

PRIMARY CENSUS ABSTRACT — Sanjari Balod Tahsil

कुल मुख्य काम करने वाले (I–IX) Total Main Workers		अन्य काम करने वाले Main Workers								सीमांतक कार्यकर्ता		काम न करने वाले		तहसील गांव/नगर/वार्ड का नाम
		काश्तकार I Cultivators		खेतिहर मजदूर II Agricultural Labourers		पारिवारिक उद्योग V(a) Household Industry		अन्य काम करने वाले III, IV, V(b), VI VII, VIII & IX Other Workers		Marginal Workers		X Non-Workers		Name of Tahsil/Village/ Town/Ward
पु. M.	स्त्री F.	पु. M	स्त्री F.	पु. M.	स्त्री F.	पु. M	स्त्री F.	पु. M.	स्त्री F	पु. M	स्त्री F.	पु. M.	स्त्री F	
15	16	17	18	19	20	21	22	23	24	25	26	27	28	2
119	119	87	99	22	20	2	..	8	..	..	..	95	95	Bhalukonha
81	108	64	100	7	8	5	..	5	..	..	..	68	84	Kath'ya
66	75	47	59	11	16	..	..	8	..	..	..	46	37	Telitola
129	169	97	136	16	32	3	..	13	1	..	..	138	114	Manki (Arjunda)
107	134	66	98	24	33	2	..	15	3	4	6	106	82	Bhurkabhat
232	269	135	169	75	98	5	1	17	1	6	8	213	198	Hadgahan
95	123	68	105	7	10	..	2	20	6	..	..	94	87	Shikaritola
68	93	54	75	11	18	1	..	2	..	7	..	71	61	Gadaindih
280	302	208	270	40	25	5	3	27	4	3	19	220	223	Ghina
62	81	48	75	12	6	1	..	1	..	..	.	55	44	Dengrapar
147	183	110	140	24	42	..	..	13	1	3	12	146	130	Kasahi (Kalau)
42	41	25	28	13	13	..	..	4	..	7	13	48	32	Bori
247	314	194	254	34	57	5	1	14	2	1	2	241	224	Mudkhusra
168	181	129	161	28	19	4	..	7	1	..	..	125	136	Ahibaran Nawagaon
110	132	81	105	19	26	3	..	7	1	..	1	73	84	Pharaddih
132	135	83	72	27	60	10	..	12	3	8	31	113	108	Bundeli
232	260	123	180	81	79	3	..	25	1	..	2	157	202	Papra
188	250	144	190	41	60	..	..	3	..	..	..	177	163	Parsada
150	205	119	189	23	15	1	..	7	1	..	..	130	133	Nawagaon
261	254	156	158	63	95	1	..	41	1	2	9	204	240	Sankara
71	29	44	..	22	29	..	..	5	..	..	27	81	69	Sundra
160	163	147	156	11	7	..	..	2	..	..	..	127	130	Dengarapar
269	301	165	219	63	77	3	..	38	5	7	6	251	253	Jagannathpur
192	223	102	149	51	70	8	1	31	3	9	18	166	178	Ghumka
106	116	83	104	11	11	5	..	7	1	..	..	85	86	Dhaurabhantha
132	24	103	11	16	9	2	..	11	4	1	109	103	101	Khursipar
110	61	83	50	24	11	..	..	3	..	5	69	98	74	Mannod
237	259	102	144	65	111	9	..	61	4	1	1	202	227	Jungera
..	..	..	..	..	..	Uninhabited		..	..	..	..	..	..	Parras
103	118	70	93	20	23	..	..	13	2	..	..	84	85	Ranitarai
379	365	174	181	127	137	21	22	57	25	23	87	369	334	Taraud
97	111	59	62	28	38	..	..	10	11	..	2	61	89	Kherthadih
73	70	64	64	5	4	..	1	4	1	..	1	40	45	Daihan
122	128	42	41	43	65	1	..	36	22	2	2	96	103	Bhothli
145	160	85	94	35	53	8	6	17	7	2	12	136	144	Orma
159	181	111	137	28	44	..	..	20	..	..	..	144	139	Rewati Nawagaon
107	115	80	98	15	17	4	..	8	..	1	..	107	111	Khairthuli
191	215	111	140	57	70	7	2	16	3	1	1	174	154	Kohangatola
158	168	87	127	40	39	..	..	31	2	2	4	169	138	Khairtarai
90	95	45	49	26	43	6	3	13	..	1	2	123	109	Medaki

स्थानीय कोड नम्बर / Location Code No	तहसील/गांव/नगर/वार्ड का नाम / Name of Tahsil/Village/Town/Ward	गांव का क्षेत्रफल हेक्टर में नगर/वार्ड का वर्ग कि.मी. में / Area of villages in hectares & of Town/Ward in Kms	आबाद आवासीय मकानों की संख्या / No. of occupied residential houses	परिवारों की संख्या / Number of households	कुल जनसंख्या (बेघर और संस्थाओं में रहने वाल व्यक्तियों सहित) Total Population (including institutional and houseless Population)			अनुसूचित जाति Scheduled Castes		अनुसूचित जन-जाति Scheduled Tribes		साक्षर Literates	
					व्यक्ति P.	पु. M.	स्त्री F.	पु. M.	स्त्री F.	पु. M.	स्त्री F.	पु. M	स्त्री F.
1	2	3	4	5	6	7	8	9	10	11	12	13	14
121	बालोद	583.27	50	50	216	121	95	2	4	5	9	91	48
122	बघमरा	482.17	262	297	1,658	845	813	41	29	61	65	409	171
123	नवागांव	347.29	117	135	721	346	375	8	18	96	102	192	72
124	नेवारी कलाँ	395.69	252	281	1,645	812	833	19	22	17	17	342	96
125	टेकापार	375.13	156	176	931	436	495	88	111	130	150	216	91
126	खैरवाही	187.08	70	78	425	205	220	17	20	114	120	135	75
127	पोन्डी	352.70	122	131	684	341	343	11	16	191	174	217	83
128	नेवारी खुर्द	199.70	77	106	592	298	294	11	15	133	129	154	54
129	अरौद	477.50	155	177	891	414	477	5	7	195	214	236	118
130	लाटाबोड़	723.31	318	338	1,773	860	913	8	16	262	269	594	302
131	भोयनापार	393.27	156	159	827	409	418	121	131	88	100	233	74
132	परसाही	229.05	55	65	316	164	152	..	..	8	5	82	39
133	खपरी	326.69	129	137	660	314	346	60	53	71	89	187	83
134	बोरी	258.32	85	94	459	220	239	23	25	3	4	111	38
135	भेंगारी	261.76	122	133	724	348	376	5	9	44	46	192	80
136	बिरेतरा	219.16	101	109	629	314	315	..	..	5	5	174	75
137	लोंडी	254.51	109	125	684	320	364	117	149	76	83	161	50
138	मटिया	121.37	57	63	345	159	186	..	..	43	44	112	54
139	बोडकी	218.84	91	99	550	272	278	8	9	176	173	182	83
140	भेड़िया नवागांव	403.10	172	191	1,127	536	591	5	14	396	422	238	111
141	अंगारी	327.33	148	166	849	397	452	6	7	53	69	237	108
142	पड़कीभाट	256.91	102	102	557	289	268	126	116	16	20	121	30
143	उमरादाह	297 73	191	192	1,034	516	518	4	4	111	116	260	56
144	बेलमाड	505.09	204	215	1,198	568	630	14	16	250	267	328	134
145	चिचखोड़	307.51	150	150	854	421	433	7	4	38	41	276	62
146	परसदा	380 16	176	180	1,029	514	515	68	66	90	99	323	128
147	सोहतरा	221 91	122	122	651	325	326	6	4	13	9	173	101
148	हीरापुर	257.15	166	172	973	476	491	4	3	4	6	265	92
149	चरोटा	147.75	50	66	380	190	190	8	7	95	98	93	18
150	पाकुरभाट	226.71	62	74	378	187	191	86	95	6	5	96	42
151	झलमला	383 37	173	234	1,199	600	599	..	..	178	200	247	89
152	मिवनी	409.29	155	194	919	443	476	82	90	31	32	172	62
153	देवरनराई	121 83	59	66	362	171	191	..	..	89	105	68	21
154	देवारभाट	741.55	216	246	1,297	616	681	37	48	361	410	259	89
155	मुल्ले	192.48	39	43	240	124	116	3	3	64	57	40	7
156	मालगांव	505.61	104	125	685	347	338	15	8	267	265	144	41
157	मुल्लेगुड़ा	442.56	185	208	1,091	545	546	32	30	433	436	191	50
158	गोंड़पाल	202.83	65	71	340	162	178	7	10	85	92	82	24
159	बेलोदा (खास)	835 18	229	252	1,385	677	708	34	38	475	491	297	79
160	सेम्हर कोना	197.85	77	84	436	210	226	11	11	106	115	101	31

PRIMARY CENSUS ABSTRACT

Sanjari Balod Tahsil

कुल मुख्य काम करने वाले (I-IX)		अन्य काम करने वाले Main Workers												तहसील पांव/नगर/वार्ड का नाम
		काश्तकार		खेतिहर मजदूर		पारिवारिक उद्योग		अन्य काम करने वाले		सीमांतक कार्यकर्ता		काम न करने वाले		
		I		II		V(a		III, IV, V(b), VI VII, VIII & IX				X		
Total Main Workers		Cultivators		Agricultural Labourers		Household Industry		Other Workers		Marginal Workers		Non-Workers		Name of Tahsil/Village/ Town/Ward
पु. M.	स्त्री F.	पु. M	स्त्री F.	पु. M	स्त्री F.	पु. M	स्त्री F.	पु. M.	स्त्री F	पु. M	स्त्री F.	पु. M.	स्त्री F	
15	16	17	18	19	20	21	22	23	24	25	26	27	28	2
56	4	..	..	..	..	..	..	56	4	..	..	65	91	Balod
439	319	244	176	112	128	27	14	56	1	3	98	403	396	Baghmara
203	211	105	134	52	64	..	..	46	13	..	5	143	159	Nawagaon
448	423	283	257	110	138	25	24	30	4	2	9	362	401	Niwari Kalan
217	200	99	101	73	76	17	22	28	1	1	85	218	210	Tekapar
106	119	87	109	10	9	..	..	9	1	1	..	98	101	Khairwahi
202	217	134	152	51	64	..	..	17	1	1	2	138	124	Pondi
135	141	79	90	36	48	2	..	18	3	7	10	156	143	Newari Khurd
223	248	172	190	19	51	9	6	23	1	..	7	191	222	Araud
437	445	233	326	85	109	15	3	104	7	1	1	422	467	Latabod
197	203	129	123	25	80	4	..	39	..	..	11	212	204	Bhoynapar
85	96	49	61	27	31	..	..	9	4	..	..	79	56	Parsahi
167	205	111	151	32	53	..	..	24	1	1	..	146	141	Khapri
124	145	88	124	21	21	..	..	15	..	.	..	96	94	Bori
163	198	107	135	37	51	4	..	15	2	13	13	172	165	Bhengari
168	186	113	143	34	40	1	..	20	3	11	13	135	116	Biretara
159	169	102	116	22	45	18	..	17	8	21	56	140	139	Londi
84	115	47	66	29	49	.	..	8	..	15	3	60	68	Matiya
140	174	90	112	36	61	2	..	12	1	13	7	119	97	Bodaki
311	324	229	246	66	78	4	..	12	..	2	19	223	248	Bhediya Nawagaon
239	305	175	244	48	60	3	..	13	1	..	1	158	146	Angari
147	49	85	27	50	22	..	..	12	..	3	91	139	128	Padkibhat
293	229	220	177	44	45	10	3	19	4	4	37	219	252	Umradah
312	326	198	259	56	64	..	..	58	3	..	2	256	302	Belmand
224	231	187	195	8	16	5	1	24	19	2	58	195	144	Chichbod
274	281	208	245	41	34	3	..	22	2	..	1	240	233	Parsada
164	155	94	96	62	59	..	..	8	..	..	..	161	171	Sohrara
287	321	222	274	49	47	..	..	16	..	..	..	189	176	Hirapur
105	116	66	79	26	31	3	4	10	2	2	6	83	68	Charota
97	103	50	65	28	37	..	..	19	1	5	14	85	74	Pakurbhat
313	280	221	214	43	63	..	..	49	3	1	2	286	317	Jhalmala
266	279	155	76	108	179	19	17	84	7	..	4	177	193	Siwani
102	116	68	78	11	26	4	5	19	7	..	..	69	75	Dewartarai
354	408	264	305	63	98	3	2	24	3	2	9	260	264	Dewarbhat
84	59	67	51	15	8	..	..	2	..	..	1	40	56	Mulle
194	175	97	93	82	76	10	6	5	..	1	..	152	163	Malgaon
305	267	190	171	83	81	10	11	22	4	11	11	229	268	Mulleguda
102	112	86	93	8	15	4	4	4	..	..	1	60	65	Gondpal
393	397	287	311	69	80	5	5	32	1	2	6	282	305	Beloda (Khas)
113	123	53	46	41	63	1	1	18	13	17	9	80	94	Semhar Kona

स्थानीय कोड नम्बर Location Code No.	तहसील/गांव/नगर/वार्ड का नाम Name of Tahsil/Village/Town/Ward	गांव का क्षेत्रफल हेक्टर में नगर/वार्ड का वर्ग कि.मी. में Area of villages in hectares & of Town/Ward in Kms	आबाद आवासीय मकानों की संख्या No. of occupied residential houses	परिवारों की संख्या Number of households	कुल जनसंख्या (बेघर और संस्थाओं में रहने वाले व्यक्तियों सहित) Total Population (including institutional and houseless Population)			अनुसूचित जाति Scheduled Castes		अनुसूचित जन-जाति Scheduled Tribes		साक्षर Literates	
					व्यक्ति P.	पु. M.	स्त्री F.	पु. M.	स्त्री F.	पु. M.	स्त्री F.	पु. M	स्त्री F.
1	2	3	4	5	6	7	8	9	10	11	12	13	14
161	साल्हे टोला	155 35	60	69	288	133	155	..	..	83	113	85	48
162	मटिया	533.48	79	89	431	199	232	6	7	54	63	93	61
163	नर्रा	542.34	158	179	961	469	492	77	92	178	180	188	91
164	कांड़े	348.61	70	82	402	196	206	21	21	70	71	104	37
165	बरही	845.33	192	226	979	500	479	22	30	151	138	279	107
166	परेंगुड़ा	485.02	77	93	513	245	268	19	19	116	136	140	72
167	जगतरा	311.35	120	120	634	306	328	12	26	30	30	186	113
168	जमरूवा	403.33	177	195	919	456	463	3	3	56	54	261	107
169	हथोद	175.62	141	145	778	390	388	6	7	135	125	196	80
170	जामगांव	277.54	150	160	866	427	439	2	1	30	34	225	122
171	कन्नेबाड़ा	301.04	136	148	690	338	352	56	65	158	146	181	88
172	करकाभाट	410.00	45	46	226	98	128	7	6	45	67	43	19
173	दरींटोला	139.15	32	34	179	85	94	30	38	47	53	59	31
174	साँकरा	347.67	162	165	744	345	399	8	6	111	140	214	152
175	अमोरा	244.90	107	114	602	272	330	10	14	164	207	159	80
176	लिमोरा	610.82	256	259	1,276	592	684	2	2	312	380	313	115
177	चिरईगोड़ी	272.61	112	118	662	314	348	2	6	13	18	163	94
178	मुजगहन	214.63	102	102	710	372	338	..	..	112	107	193	17
179	करहीभदर	495.85	311	330	1,677	834	843	52	46	275	286	408	204
180	चारबाही	282.45	102	111	700	344	356	..	..	14	17	189	86
181	पिपरछेड़ी	469.54	174	187	1,185	572	613	13	13	178	212	331	143
182	गोडरी	197.79	72	81	378	181	197	6	5	134	154	119	43
183	निपनी	607.11	242	254	1,413	681	732	80	84	26	41	381	176
184	नागाडबरी	159.88	75	83	392	179	213	..	..	5	8	99	63
185	तमोरा	400.60	139	141	785	389	396	2	2	18	21	221	84
186	सोहपुर	577.27	218	218	1,280	630	650	22	21	123	150	359	170
187	सुर्रा	572.04	167	178	967	477	490	..	..	43	45	253	106
188	भानपुरी	455.14	167	174	1,040	522	518	3	3	54	46	283	112
189	रमतरा	377.25	163	174	954	460	494	..	..	34	44	263	116
190	डाँडेसरा	324.47	106	106	602	296	306	..	..	2	..	176	74
191	बासीन	311.94	150	157	1,010	495	515	13	7	6	6	276	130
192	भोथली	550.61	239	269	1,068	500	568	2	3	39	33	226	89
193	डड़ारी	449.90	140	140	845	428	417	..	..	..	..	171	57
194	बोड़रा	427.33	170	177	964	469	495	24	32	..	..	209	64
195	जेबरतला	382.44	129	129	636	313	323	6	..	..	..	145	57
196	मोहारा	693.71	157	159	950	448	502	25	29	20	22	240	107
197	पड़कीभाट	276.39	71	71	395	202	193	17	18	..	..	86	28
198	ओझागहन	248.67	80	84	482	226	256	5	2	51	51	87	27
199	मुड़पार	207.09	47	47	335	166	169	18	21	62	70	93	44
200	तितुरगहन	256.39	75	75	555	258	297	..	..	4	3	136	73

PRIMARY CENSUS ABSTRACT — Sanjari Balod Tahsil

अन्य काम करने वाले Main Workers

कुल मुख्य काम करने वाले (I–IX)		कास्तकार		खेतिहर मजदूर		पारिवारिक उद्योग		अन्य काम करने वाले		सीमांतक कार्यकर्ता		काम न करने वाले		तहसील गांव/नगर/वार्ड का नाम
		I		II		V(a)		III, IV, V(b), VI VII, VIII & IX				X		
Total Main Workers		Cultivators		Agricultural Labourers		Household Industry		Other Workers		Marginal Workers		Non-Workers		Name of Tahsil/Village/ Town/Ward
पु. M.	स्त्री F.	पु. M	स्त्री F.	पु. M	स्त्री F.	पु. M	स्त्री F.	पु. M.	स्त्री F	पु. M.	स्त्री F.	पु. M.	स्त्री F	
15	16	17	18	19	20	21	22	23	24	25	26	27	28	2
64	93	49	75	13	18	..	..	2	..	..	..	69	62	Salhetola
107	105	63	65	37	40	1	..	6	..	1	..	91	127	Matiya
270	288	181	190	54	81	20	13	15	4	2	4	197	200	Narra
115	104	67	75	31	26	6	3	11	..	2	18	79	84	Kande
279	275	110	107	90	128	47	36	32	4	8	26	213	178	Barahi
135	141	72	56	45	79	..	..	18	6	..	2	110	125	Parreguda
181	190	115	117	53	71	4	2	9	..	..	..	125	138	Jagtara
252	256	190	204	34	38	8	7	20	7	..	15	204	192	Jamruwa
220	238	70	88	56	68	77	78	17	4	..	2	170	148	Hathaud
228	198	125	111	63	73	18	9	22	5	1	14	198	227	Jamgaon
173	206	94	120	29	47	34	36	16	3	..	..	165	146	Kannewada
58	68	36	42	17	26	..	..	5	..	..	..	40	60	Karakabhat
48	52	36	41	11	11	..	..	1	..	..	..	37	42	Darritola
184	200	95	101	63	91	3	1	23	7	1	..	160	199	Sankra
159	197	150	190	5	6	1	1	3	..	..	..	113	133	Amora
352	417	262	323	67	93	..	..	23	1	..	..	240	267	Limora
168	195	116	166	27	28	6	..	19	1	..	1	146	52	Chiraigodi
177	171	132	131	20	31	..	1	25	8	1	..	194	167	Mujgahan
418	335	275	253	76	72	8	2	59	8	22	70	394	438	Karhibhadar
173	143	127	55	29	88	..	..	17	..	..	37	171	176	Charwahi
313	339	188	240	96	95	2	3	27	1	..	..	259	274	Piparchhedi
105	113	45	56	52	57	1	..	7	..	..	13	76	71	Godari
372	376	230	231	97	142	7	..	38	3	..	1	309	355	Nipani
98	80	46	40	41	40	..	..	11	..	..	40	81	93	Nagadabri
212	225	132	144	64	77	6	2	10	2	3	10	174	161	Tamora
321	346	223	258	82	88	1	..	15	..	7	..	302	304	Sohpur
255	270	142	162	81	107	10	..	22	1	1	..	221	220	Surra
267	303	194	221	56	82	8	..	9	..	..	5	255	110	Bhanpuri
258	278	184	197	65	80	3	..	6	1	2	5	200	211	Ramtara
148	177	94	116	42	60	2	..	10	1	..	..	148	129	Dandesara
259	273	138	141	94	129	1	..	26	3	..	..	236	242	Basin
256	314	211	275	26	37	4	..	15	2	1	1	243	253	Bhothli
234	245	190	209	32	36	3	..	9	..	..	..	194	172	Dadhari
240	254	159	154	53	93	15	7	13	..	..	2	229	239	Bodra
157	193	129	164	19	29	..	..	9	..	5	6	151	124	Jewartala
249	259	185	204	36	53	8	1	20	1	..	2	199	241	Mohara
106	99	65	58	24	34	4	2	13	5	..	..	96	94	Padkibhat
124	117	72	71	43	45	..	..	9	1	1	17	101	122	Ojhagahan
88	90	67	71	14	19	1	..	6	..	..	..	78	79	Mudpar
143	168	115	140	20	28	2	..	6	..	..	..	115	129	Titurgahan

स्थानीय कोड नम्बर Location Code No.	तहसील/गांव/नगर/वार्ड का नाम Name of Tahsil/Village/Town/Ward	गांव का क्षेत्रफल हेक्टर में नगर/वार्ड का वर्ग कि.मी. में Area of villages in hectares & of Town/Ward in Kms	आबाद आवासीय मकानों की संख्या No. of occupied residential houses	परिवारों की संख्या Number of households	कुल जनसंख्या (बेघर और संस्थाओं में रहने वाले व्यक्तियों सहित) Total Population (including institutional and houseless Population)			अनुसूचित जाति Scheduled Castes		अनुसूचित जन-जाति Scheduled Tribes		साक्षर Literates	
					व्यक्ति P.	पु. M.	स्त्री F.	पु. M	स्त्री F.	पु. M.	स्त्री F.	पु. M	स्त्री F.
1	2	3	4	5	6	7	8	9	10	11	12	13	14
201	पिकरीपार	184.91	55	59	314	157	157	..	..	..	..	77	37
202	तिलखेरी	206.80	40	41	245	116	129	..	..	29	38	62	38
203	अरमरी कलां	1,176.18	325	344	1,695	804	891	58	57	59	75	242	224
204	खेरधा	198.67	48	49	242	128	114	5	4	7	4	42	13
205	कोसागोंदी	473.14	156	156	879	448	431	3	4	11	7	176	57
206	अरकार	918.71	374	375	1,912	970	942	62	53	88	84	517	261
207	डोटोपार	452.69	150	150	934	465	469	9	7	24	34	263	118
208	हसदा	345.32	136	136	714	351	363	..	..	41	43	216	123
209	मिरई	597.38	193	195	1,013	502	511	15	9	85	102	149	103
210	बोहारा	197.18	88	88	541	255	286	8	12	..	..	114	53
211	सनौद	246.35	134	134	730	365	365	6	12	2	..	175	65
212	साँगली	426.70	212	214	1,132	560	572	47	38	8	12	295	110
213	पलारी	1,031.02	432	435	2,381	1,212	1,169	104	79	82	79	678	303
214	गंगोरीपार	200.42	99	99	564	270	294	14	14	33	28	152	62
215	परसुली	340.86	159	159	928	424	504	6	5	64	69	169	101
216	कवर	834.07	379	379	2,057	1,026	1,031	180	189	51	51	507	221
217	देवकोट	232.97	125	125	722	362	360	38	41	67	81	186	101
218	पेंडरवानी	314.55	280	281	1,492	740	752	24	35	..	..	376	131
219	खुंदनी	469.66	196	196	1,046	505	541	7	12	52	40	279	152
220	नरबदा	206.24	87	87	506	244	262	12	17	16	17	130	42
221	सरबदा	247.25	94	92	484	231	253	15	26	..	..	118	46
222	खोरदो	210.23	86	86	510	253	257	4	2	2	2	135	51
223	पेरपार	491.92	183	183	989	490	499	37	42	33	28	208	82
224	अकलवारा	195.65	105	105	511	237	274	..	..	18	20	123	82
225	पैरी	326.10	150	150	796	365	431	6	9	51	77	165	67
226	धोधोपुरी	246.78	150	150	700	340	360	10	12	89	74	201	97
227	घनेली	685.97	280	288	1,477	710	767	50	65	46	40	354	148
228	कोचेरा	302.12	113	113	748	367	381	64	61	49	62	204	81
229	भूलनडबरी	238.66	87	91	511	245	266	7	6	112	134	141	85
230	दूबचेरा	458.63	231	231	1,160	576	584	12	20	121	123	298	127
231	ठेकवाडीह	289.34	134	134	680	340	340	5	5	69	65	193	101
232	कोलिहामार	231.97	197	200	908	458	450	48	56	56	40	282	152
233	मुजगहन	248.19	48	50	271	139	132	21	21	43	43	68	25
234	नकटी पारसुली	145.08	..	..	..	वीरान	..	..	..	..	..	..	.
235	दियाबाती	160.99	65	65	423	202	221	9	9	1	..	96	25
236	दर्रा	420.91	167	167	956	470	486	11	22	118	113	248	72
237	खर्रा	265.09	177	177	1,006	480	526	19	15	46	51	196	78
238	फागुनदाह	545.51	259	259	1,470	686	784	16	14	56	67	432	192
239	बागतराई	405.43	173	177	1,064	535	529	4	4	218	223	284	91
240	चन्दनबिरही	435.94	193	193	963	448	515	6	11	59	68	269	139

PRIMARY CENSUS ABSTRACT — Sanjari Balod Tahsil

कुल मुख्य काम करने वाले (I–IX) Total Main Workers		अन्य काम करने वाले Main Workers								सीमांतक कार्यकर्ता Marginal Workers		काम न करने वाले Non-Workers		तहसील गांव/नगर/वार्ड का नाम Name of Tahsil/Village/Town/Ward
		कास्तकार Cultivators I		खेतिहर मजदूर Agricultural Labourers II		पारिवारिक उद्योग Household Industry V(a)		अन्य काम करने वाले Other Workers III, IV, V(b), VI, VII, VIII & IX						
पु. M.	स्त्री F	पु. M	स्त्री F.	पु. M.	स्त्री F.	पु. M	स्त्री F.	पु. M.	स्त्री F	पु. M	स्त्री F	पु. M.	स्त्री F	
15	16	17	18	19	20	21	22	23	24	25	26	27	28	2
88	90	65	76	14	14	1	..	8	..	..	..	69	67	Pikripar
64	73	44	54	15	19	1	..	4	..	..	..	52	56	Tilkhairi
435	474	285	329	68	131	22	..	60	14	9	10	360	407	Armari Kalan
58	39	48	17	8	22	..	..	2	..	..	..	70	75	Khertha
244	237	212	199	22	38	1	..	9	..	3	10	201	184	Kosagondi
541	498	231	196	175	286	5	3	130	13	2	8	427	436	Arkar
245	229	100	103	120	121	1	..	24	5	.	..	220	240	Dotopar
181	199	113	110	41	89	2	..	17	..	4	1	166	163	Hasda
274	281	144	173	103	102	2	1	25	5	1	..	227	230	Mirai
147	144	60	66	69	74	3	..	15	4	1	10	107	132	Bohara
217	225	142	111	56	107	5	7	14	..	..	..	148	140	Sanoud
313	323	176	181	111	134	7	6	19	2	1	14	246	235	Sangli
655	604	334	349	255	251	2	1	64	3	8	38	549	527	Palari
143	152	92	94	45	55	..	..	6	3	..	..	127	142	Gangoripar
210	187	130	110	69	77	..	..	11	..	21	72	193	245	Parsuli
528	542	296	290	187	248	10	1	35	3	2	3	496	486	Kanwar
187	176	124	131	50	43	5	1	8	1	..	..	175	184	Deokot
496	415	217	231	176	183	2	..	11	1	26	31	308	306	Pendarwani
271	279	192	225	47	54	3	..	29	..	1	..	233	262	Khundani
134	139	90	85	36	53	1	..	7	1	..	6	110	117	Narbada
127	150	80	96	34	54	..	..	13	..	..	..	104	103	Sarbada
119	131	87	112	22	19	..	..	10	..	...	..	134	126	Khorda
277	314	181	208	76	105	2	1	18	..	1	1	212	184	Perpar
126	148	78	97	39	49	..	..	9	2	..	..	111	126	Akalwara
199	244	115	154	69	89	..	..	15	1	..	..	166	187	Pairi
189	219	110	153	65	59	4	7	10	..	..	2	151	139	Ghoghopuri
346	419	199	284	103	132	8	1	36	2	22	25	342	323	Dhaneli
161	184	107	127	38	55	4	..	12	2	22	18	184	179	Kochera
131	151	74	99	43	50	2	..	12	2	..	..	114	115	Bhulandabri
296	374	255	339	29	33	3	..	9	2	..	..	280	210	Dubchera
176	214	73	105	87	107	1	..	15	2	10	2	154	124	Thekwadih
213	173	67	87	52	70	4	3	90	13	..	..	245	277	Kolihamar
92	86	84	80	1	5	3	1	4	..	2	1	45	45	Mujgahan
..	..	..	..	..	..	..	Uninhabited		..	..	..	..	..	Nakati Parsuli
106	125	99	118	4	6	..	..	3	1	..	1	96	95	Diyabati
259	284	217	258	24	20	4	3	14	3	..	..	211	202	Darra
253	287	182	222	59	64	..	..	12	1	1	..	226	239	Kharra
367	396	186	216	139	178	6	..	36	2	1	..	318	388	Phagundah
276	313	171	156	73	152	1	..	31	5	..	..	259	216	Bagtarai
230	272	178	227	35	44	..	..	17	1	3	..	215	243	Chandanbirhi

स्थानीय कोड नम्बर Location Code No.	तहसील/ गांव/नगर/ वार्ड का नाम Name of Tahsil/Village/ Town/Ward	गांव का क्षेत्रफल हेक्टर में नगर/वार्ड का वर्ग कि.मी. में Area of villages in hectares & of Town/ Ward in Kms	आबाद आवासीय मकानों की संख्या No. of occupied resi-dential houses	परिवारों की संख्या Number of house-holds	कुल जनसंख्या (बेघर और संस्थाओं में रहने वाले व्यक्तियों सहित) Total Population (including institutional and houseless Population)			अनुसूचित जाति Scheduled Castes		अनुसूचित जन-जाति Scheduled Tribes		साक्षर Literates	
					व्यक्ति P.	पु. M.	स्त्री F.	पु. M	स्त्री F.	पु. M.	स्त्री F.	पु. M	स्त्री F.
1	2	3	4	5	6	7	8	9	10	11	12	13	14
241	उसरवारा	537.57	185	185	1,071	540	531	6	5	122	94	286	110
242	कनेरी	419.36	305	305	1,636	793	843	77	88	132	149	403	194
243	भरींगांव	156.62	66	66	353	178	175	11	11	13	13	120	29
244	कुम्हारखान	376.35	98	98	524	270	254	39	47	35	45	106	41
245	आनंदपुर	172.92	114	118	553	254	299	42	43	43	61	154	75
246	चिटौद	566.60	271	284	1,417	684	733	56	72	219	242	343	134
247	मिरीटोला	329.95	242	248	1,241	601	640	62	62	112	130	363	267
248	मुड़खुसरा	225.70	87	87	409	187	222	29	32	63	82	96	42
249	बोरिद कलां	507.46	164	164	852	426	426	17	14	82	92	232	80
250	कुलिया	400.13	246	246	1,355	674	681	69	77	72	73	350	134
251	बोहारडीह	186.18	108	108	544	260	284	34	28	135	175	126	64
252	दानीटोला	128.56	80	80	396	201	195	4	4	102	100	92	24
253	दरगहन	186.73	63	68	323	148	175	3	2	58	65	80	41
254	डोकला	323.91	76	76	390	178	212	41	48	96	112	89	34
255	नवागांव	222.38	70	70	315	147	168	9	10	79	94	74	42
256	भेजा	303.45	120	126	693	348	345	7	8	51	52	169	77
257	बालोदगहन	342.31	232	233	997	479	518	9	8	195	214	282	143
258	तारी	279.13	222	223	1,111	543	568	26	31	220	217	261	93
259	बोरतरा	305.49	147	163	797	404	393	72	65	58	46	191	72
260	खैरवाही	219.48	78	78	413	196	217	11	14	39	43	90	45
261	गुरुर	368.35	454	462	2,021	1,009	1,012	121	138	73	75	657	338
262	अरजुनी	289.61	138	138	760	350	410	19	26	184	223	226	151
263	सोरर	529.92	321	321	1,679	814	865	109	105	137	169	365	165
264	चिरचारी	375.20	110	117	575	266	309	7	8	135	157	114	78
265	बगदई	314.85	150	151	843	401	442	2	1	260	294	179	64
266	छेड़िया	382.12	148	157	874	405	469	9	14	105	126	217	120
267	भरदा	129.36	117	121	638	318	320	54	51	12	9	164	59
268	घोबनपुरी	391.91	110	110	641	313	328	..	..	28	31	158	87
269	कपरमेटा	346.16	55	58	309	141	168	..	..	126	159	87	20
270	धनोरा	299.12	119	120	575	289	286	1	1	26	32	153	61
271	नहंदा	130.28	31	31	166	73	93	2	2	67	84	31	18
272	टंगना	509.04	168	172	908	449	459	58	57	124	122	250	105
273	कन्हारपुरी	272.12	160	160	890	447	443	50	54	70	71	230	98
274	सोनई डोंगरी	582.49	195	196	922	455	467	66	71	132	121	226	100
275	चुल्हा पथरा	285.94	76	76	315	156	159	..	..	46	63	89	36
276	मोखा	354.94	240	249	1,264	632	632	18	19	98	100	342	146
277	साल्हेभाट	148.21	44	47	216	105	111	15	18	48	50	27	13
278	सोहतरा	229.98	23	23	120	63	57	3	8	54	46	21	3
279	मुड़गहन	160.30	41	41	218	103	115	3	2	94	104	43	15
280	धानापुरी	493.47	142	144	806	395	411	10	11	170	175	193	71

PRIMARY CENSUS ABSTRACT — Sanjari Balod Tahsil

अन्य काम करने वाले Main Workers														
कुल मुख्य काम करने वाले (I–IX)		कास्तकार I		खेतिहर मजदूर II		पारिवारिक उद्योग V(a)		अन्य काम करने वाले III, IV, V(b), VI VII, VIII & IX		सीमांतक कार्यकर्ता		काम न करने वाले X		तहसील गांव/नगर/वार्ड का नाम
Total Main Workers		Cultivators		Agricultural Labourers		Household Industry		Other Workers		Marginal Workers		Non-Workers		Name of Tahsil/Village/ Town/Ward
पु. M.	स्त्री F.	पु. M.	स्त्री F.	पु. M	स्त्री F.	पु. M	स्त्री F.	पु. M.	स्त्री F.	पु. M	स्त्री F	पु. M.	स्त्री F	
15	16	17	18	19	20	21	22	23	24	25	26	27	28	2
296	283	262	253	27	29	3	1	4	..	..	..	244	248	Usarwara
428	441	270	311	103	121	22	3	33	6	..	2	365	400	Kaneri
95	103	77	75	10	28	..	..	8	..	..	..	83	72	Bharrigaon
129	135	85	92	37	43	..	..	7	..	..	..	141	119	Kumhardkhan
147	173	46	82	43	75	10	8	48	8	1	6	106	120	Anandpur
360	245	184	150	121	92	3	..	52	3	16	216	308	272	Chitaud
313	306	120	126	108	163	12	7	73	10	..	..	288	334	Miritola
102	133	70	84	23	47	3	2	6	..	..	..	85	89	Mudkhusra
219	209	81	95	85	101	7	1	46	12	14	25	193	192	Borid Kalan
320	363	161	161	99	182	9	6	51	14	2	3	352	315	Kuliya
115	153	74	106	26	44	5	3	10	..	6	11	139	120	Bohardih
100	108	21	36	52	63	3	..	24	9	..	..	101	87	Danitola
80	96	66	76	12	20	..	..	2	..	..	1	68	78	Dargahan
94	106	45	54	38	48	..	..	11	4	1	3	83	103	Dokla
80	105	54	72	21	33	..	..	5	..	..	..	67	63	Nawagaon
174	169	77	29	66	135	21	4	10	1	..	2	174	174	Bheja
243	258	94	110	93	140	2	..	54	8	..	..	235	260	Balodgahan
306	152	169	84	102	62	3	..	32	6	2	197	235	219	Tarri
226	183	93	97	72	84	..	..	61	2	..	..	178	210	Bortara
103	113	70	51	28	60	..	2	5	..	..	..	93	104	Khairwahi
524	443	149	195	89	171	49	40	237	37	6	1	479	568	Gurur
178	222	123	139	43	81	1	2	11	..	..	21	172	167	Arjuni
439	419	208	204	183	199	..	6	48	10	11	58	364	388	Sorar
141	155	87	121	40	33	2	1	12	..	13	21	112	133	Chirchari
216	236	167	188	40	67	2	1	7	..	1	..	184	186	Bagdai
241	278	110	155	89	119	1	..	41	4	7	2	157	189	Chhediya
166	167	62	73	72	74	..	..	32	20	7	10	145	143	Bharda
157	176	131	160	8	10	10	6	8	..	..	..	156	152	Dhobanpuri
70	102	53	82	12	18	..	..	5	2	..	1	71	65	Kaparmeta
155	195	82	121	55	69	1	1	17	4	1	..	133	91	Dhanaura
42	54	35	40	5	13	..	..	2	1	..	..	31	39	Nahanda
257	295	221	259	26	35	1	1	9	..	..	..	192	164	Tengna
241	248	129	110	79	122	17	13	16	3	..	1	206	194	Kanharpuri
252	253	187	198	49	52	..	..	16	3	..	11	203	203	Sonai Dongri
82	79	57	53	18	25	2	..	5	1	..	..	74	80	Chulha Pathra
329	342	188	238	91	102	1	..	49	2	2	9	301	281	Mokha
63	62	44	47	18	15	..	..	1	..	..	..	42	49	Salhe bhat
37	39	23	25	13	14	..	..	1	..	..	..	26	18	Sohtara
59	69	42	57	11	12	..	..	6	..	..	..	44	46	Mudgahan
242	249	203	215	25	29	6	4	8	1	..	..	153	162	Dhanapuri

स्थानीय कोड नम्बर / Location Code No.	तहसील/गांव/नगर/वार्ड का नाम / Name of Tahsil/Village/Town/Ward	गांव का क्षेत्रफल हेक्टर में नगर/वार्ड का वर्ग कि.मी. में / Area of villages in hectares & of Town/Ward in Kms	आबाद आवासीय मकानों की संख्या / No. of occupied residential houses	परिवारों की संख्या / Number of households	कुल जनसंख्या (बेघर और संस्थाओं में रहने वाले व्यक्तियों सहित) Total Population (including institutional and houseless Population)			अनुसूचित जाति Scheduled Castes		अनुसूचित जन-जाति Scheduled Tribes		साक्षर Literates	
					व्यक्ति P.	पु. M.	स्त्री F.	पु. M	स्त्री F.	पु. M.	स्त्री F.	पु. M	स्त्री F.
1	2	3	4	5	6	7	8	9	10	11	12	13	14
281	खैरडिगी	180.07	79	84	434	210	224	6	7	154	158	80	19
282	बिच्छीबाहरा	164.97	18	18	106	55	51	..	..	44	45	27	11
283	नैकुरा	202.62	14	17	98	48	50	.	..	48	50	15	..
284	पेटेचुवा उर्फ कंकालीन	347.51	63	68	313	153	160	15	13	95	94	82	32
285	मुंजालगोंदी	404.15	61	62	277	144	133	14	8	77	71	89	48
286	कोचवाही	227.61	170	170	795	390	405	13	18	210	205	225	96
287	पोंड़	233.25	94	100	478	222	256	2	5	104	116	122	59
288	भैसमुंड़ी	291.51	36	34	170	77	93	5	3	59	69	32	21
289	अलोरी	313.99	43	44	198	91	107	5	6	68	83	44	16
290	करझिर	376.46	35	41	229	108	121	2	4	92	103	53	21
291	ओनाकोना	344.19	38	38	130	74	56	7	2	56	48	26	1
292	मुसकेरा	345.35	42	42	195	99	96	3	4	48	43	42	7
293	नारागांव	620.46	199	208	1,027	498	529	8	10	338	343	196	70
294	मंगचुवा	299.23	28	33	178	85	93	19	17	61	73	42	17
295	नगझर	279.90	40	40	213	104	109	22	21	77	82	52	23
296	हितेकसा	227.59	46	50	254	128	126	..	..	81	85	55	15
297	रूपूटोला	188.42	24	24	109	46	63	..	..	42	58	28	12
298	पेटेचुवा	278.37	53	53	220	103	117	6	7	79	91	36	4
299	बड़भूम	306.24	61	68	346	165	181	6	5	145	162	87	30
300	भेजा (ग्रामी)	277.47	55	55	236	102	134	2	4	92	117	32	9
301	सिंघोला	471.79	171	175	887	439	448	16	16	352	367	227	80
302	खुरसी टिकुर	282.25	40	40	233	112	121	..	..	100	110	41	12
303	मंगल तराई	636.99	66	74	354	196	158	3	5	135	96	93	32
304	मथेना	500.05	98	100	526	234	292	4	2	166	209	86	35
305	पुतरवाही	70.98	9	9	55	32	23	..	..	30	23	11	1
306	किसनपुरी	274.77	42	42	220	103	117	..	..	74	81	37	9
307	आमाडुला	672 43	158	167	925	449	476	69	80	344	358	142	23
308	चिहरो	644 60	113	113	630	307	323	1	2	272	270	96	35
309	साल्हे	94.38	22	22	117	59	58	..	..	48	48	26	8
310	नरीयलगुड़ा	220.98	56	58	372	171	201	..	..	136	162	73	35
311	पुसावड़	389.87	134	140	735	350	385	27	26	292	322	140	37
312	पेटेचुवा	166.74	40	40	183	91	92	..	..	84	82	31	7
313	रजोलीडीह	93.77	15	15	78	39	39	..	..	39	39	5	2
314	मगरदाह	188.43	48	48	273	129	144	7	11	115	126	40	15
315	तुमड़ीसूर	315.01	48	48	289	137	152	2	2	127	143	38	3
316	मरदेल	169.61	38	38	207	101	106	.	..	100	104	43	16
317	जबकसा	183.12	37	43	241	128	113	1	..	117	111	38	4
318	काकड़कसा	501.69	62	62	352	170	182	3	1	157	172	18	1
319	कुवागोंदी	745.84	216	221	1,142	551	591	16	10	312	335	270	88
320	लिमऊडीह	607.46	145	152	771	388	383	17	27	282	290	124	28

PRIMARY CENSUS ABSTRACT — Sanjari Balod Tahsil

कुल मुख्य काम करने वाले (I-IX) Total Main Workers		काश्तकार I Cultivators		खेतिहर मजदूर II Agricultural Labourers		पारिवारिक उद्योग V(a) Household Industry		अन्य काम करने वाले III, IV, V(b), VI, VII, VIII & IX Other Workers		सीमांतक कार्यकर्ता Marginal Workers		काम न करने वाले X Non-Workers		तहसील गांव/नगर/वार्ड का नाम Name of Tahsil/Village/Town/Ward
पु. M.	स्त्री F.	पु. M.	स्त्री F.	पु. M.	स्त्री F.	पु. M	स्त्री F	पु. M.	स्त्री F.	पु. M	स्त्री F.	पु. M.	स्त्री F	
15	16	17	18	19	20	21	22	23	24	25	26	27	28	2
123	121	102	110	10	11	1	..	10	..	..	3	87	100	Khairdigi
34	30	31	23	3	7	..	..	..	..	..	..	21	21	Bichchhibahara
25	28	14	14	11	14	..	..	..	..		..	23	22	Naikura
109	101	75	76	25	25	1	..	8	..	..	..	44	59	Petechuwa alias Kankalin
78	69	38	37	18	28	6	4	16	..	..	..	66	64	Munjalgondi
231	244	108	142	87	94	5	5	31	3	2	10	157	151	Kochwahi
118	139	45	40	52	91	14	8	7	..	1	1	103	116	Pond
50	60	41	45	9	14	..	1	..	..	.	..	27	33	Bhaismundi
59	60	23	25	30	33	3	2	3	..	1	5	31	42	Alori
69	72	59	61	7	10	..	..	3	1	..	..	39	49	Karjhir
48	23	16	6	32	17	..	..	..	..	..	..	26	33	Onakona
63	51	22	15	37	36	..	..	4	..	..	..	36	45	Muskera
299	331	209	235	68	93	5	3	17	..	..	1	199	197	Naragaon
46	60	28	34	14	26	..	..	4	..	..	..	39	33	Mangchuwa
68	75	49	47	16	28	..	..	3	..	..	1	36	33	Nagjhar
84	86	67	59	10	27	..	..	7	..	..	..	44	40	Hitekasa
29	38	25	31	3	7	..	..	1	..	..	..	17	25	Ruputola
67	82	64	80	2	2	1	..	..	..	..	6	36	29	Petechuwa
95	122	64	87	17	34	1	..	13	1	..	1	70	58	Badbhum
70	86	53	68	14	18	1	..	2	..	..	..	32	48	Bheja (Ali)
264	317	191	286	58	31	3	..	12	..	..	..	175	131	Singhola
68	78	65	75	..	1	..	..	3	2	..	..	44	43	Khursi Tikur
109	98	103	93	1	4	1	1	4	..	..	..	87	60	Mangal Tarai
151	115	123	96	21	19	1	..	6	..	..	52	83	125	Mathena
20	15	14	14	..	..	2	1	4	..	..	..	12	8	Putarwahi
66	66	49	53	13	12	..	..	4	1	..	1	37	50	Kisanpuri
272	231	163	127	77	96	3	3	29	5	28	61	149	184	Amadula
172	117	143	20	25	97	1	..	3	..	..	..	135	206	Chihro
31	20	29	12	1	8	..	..	1	..	..	..	28	38	Salhe
93	108	70	91	12	14	..	..	11	3	2	4	76	89	Nariyalguda
195	203	143	73	37	127	5	3	10	..	6	30	149	152	Pusawad
53	47	39	37	13	10	..	..	1	..	4	8	34	37	Petechuwa
19	21	16	13	2	8	..	..	1	..	2	2	18	16	Rajolidih
77	81	50	49	25	32	..	..	2	..	1	..	51	63	Magardah
77	53	66	34	9	19	..	..	2	..	4	44	56	55	Tumadisur
60	30	46	11	12	19	..	..	2	..	8	36	33	40	Mardel
65	20	43	7	11	13	1	..	10	..	29	66	34	27	Jabkasa
75	4	63	2	7	2	..	..	5	..	45	120	50	58	Kakadkasa
259	143	215	74	26	68	2	..	16	1	60	189	232	259	Kuwagondi
231	65	139	17	60	40	8	6	24	2	11	194	146	124	Limaudih

स्थानीय कोड नम्बर Location Code No.	तहसील/गांव/नगर/वार्ड का नाम Name of Tahsil/Village/Town/Ward	गांव का क्षेत्रफल हेक्टर में नगर/वार्ड का वर्ग कि.मी. में Area of villages in hectares & of Town/Ward in Kms	आबाद आवासीय मकानों की संख्या No. of occupied residential houses	परिवारों की संख्या Number of households	कुल जनसंख्या (बेघर और संस्थाओं में रहने वाले व्यक्तियों सहित) Total Population (including institutional and houseless Population)			अनुसूचित जाति Scheduled Castes		अनुसूचित जन-जाति Scheduled Tribes		साक्षर Literates	
					व्यक्ति P.	पु. M.	स्त्री F.	पु. M	स्त्री F.	पु. M.	स्त्री F.	पु. M	स्त्री F.
1	2		4	5	6	7	8	9	10	11	12	13	14
321	मरकाटोला उर्फ सुरडोंगर	890.66	189	202	1,000	482	518	23	21	260	279	264	93
322	खुरसीटिकुर	393.56	91	31	377	190	187	2	1	159	167	84	29
323	छिदगाव	358.24	175	176	1,006	474	532	5	5	217	246	207	60
324	कुसुमटोला	367.34	97	97	595	286	309	5	2	256	283	137	38
325	अवारी	642.10	232	238	1,319	667	652	44	46	344	335	277	100
326	गुडुम	489.17	154	179	1,194	600	594	1	..	544	534	300	52
327	कोपेड़ेरा	787.40	79	81	463	229	234	2	4	196	204	80	20
328	बम्हनी	1,153.06	77	83	494	246	248	13	5	217	225	57	17
329	कटरेल	543.58	15	15	73	33	40	..	..	33	40	5	..
330	पैवारी पैमायशी	339.70	43	45	269	131	138	..		126	134	32	8
331	पैवारी (मसाहती)	21.12	1	1	5	2	3	..	..	..	2	3	..
332	मरकाटोला	726.70	177	178	949	438	511	5	3	306	363	161	35
333	हिड़कापार	358.87	30	30	103	57	51	..	..	39	31	9	..
334	कोटागांव	1,311.92	212	248	1,314	639	675	12	7	470	526	240	71
335	नलकसा	1,351.34	95	99	504	265	239	4	7	197	187	81	21
336	तुएदण्ड	287.50	25	27	179	91	88	..	..	67	74	35	5
337	कुमुड़ कट्टा	539.27	973	998	4,574	2,327	2,247	268	275	967	931	1,136	412
338	आड़ेझर	540.18	86	86	447	220	227	1	1	167	210	66	8
339	खैरवाही	461.25	145	145	881	409	472	27	38	295	348	214	67
340	कमकासुर	278.33	..	18	44	17	27	1	..	5	9	8	..
341	मलकूंवर	233.01	52	56	364	177	187	..	..	158	162	65	10
342	नरांटोल	610.01	213	234	1,241	607	634	48	49	419	457	214	40
343	कामता	420.87	129	131	813	395	418	22	27	326	338	175	46
344	औराटोला	316.31	28	28	145	80	65	5	8	44	42	48	13
345	बेलरगोंदी उर्फ सतई टोला	676.51	157	159	1,012	500	512	5	4	444	436	216	69
346	अकोवा	329.73	20	22	118	54	64	..	..	51	61	24	13
347	डौंडी	1,043.43	795	850	4,811	2,476	2,335	160	144	1,241	1,137	1,457	686
348	उकारी	320.83	49	49	318	147	171	..	..	99	117	71	34
349	भरौंटोला	289.39	146	155	806	412	394	8	6	225	216	199	96
350	ढोर्रीथेमा	407.74	132	134	704	335	369	1	3	173	202	152	38
351	नवापारा उर्फ कुरुटोला	545.95	77	78	465	232	233	..	..	184	182	86	12
352	कांडे	594.62	151	154	744	346	398	64	72	132	155	190	90
353	कुंजकन्हार	291.28	70	73	367	169	198	19	21	121	147	88	43
354	उरदे	544.18	87	88	512	246	266	4	7	166	183	80	29
355	बोरगांव	393.77	129	130	694	339	355	46	48	268	277	133	17
356	भीमाटोला	123.72	27	27	153	78	75	1	..	40	49	44	13
357	होदेकमा	149.30	28	37	189	85	104	11	12	56	62	39	12
358	ठेमा खुर्द	196.84	44	54	302	155	147	36	26	86	80	71	17
359	ठेमा बुजुर्ग	624.74	132	133	694	327	367	25	27	192	219	74	12
360	घोरदा	276.69	25	25	117	53	64	..	..	48	58	19	12

PRIMARY CENSUS ABSTRACT

Sanjari Balod Tahsil

कुल मुख्य काम करने वाले (I–IX) Total Main Workers		अन्य काम करने वाले Main Workers								सीमांतक कार्यकर्ता Marginal Workers		काम न करने वाले Non-Workers		तहसील, गांव/नगर/वार्ड का नाम Name of Tahsil/Village/Town/Ward
		काश्तकार I Cultivators		खेतिहर मजदूर II Agricultural Labourers		पारिवारिक उद्योग V(a) Household Industry		अन्य काम करने वाले III, IV, V(b), VI VII, VIII & IX Other Workers				X		
पु. M.	स्त्री F.	पु. M	स्त्री F.	पु. M.	स्त्री F.	पु. M	स्त्री F.	पु. M.	स्त्री F	पु. M	स्त्री F	पु. M.	स्त्री F	
15	16	17	18	19	20	21	22	23	24	25	26	27	28	2
276	214	189	160	46	51	8	1	33	2	2	66	204	238	Markatola alias Surdongar
127	132	110	123	12	9	..	..	5	..	14	10	49	45	Khursitikur
262	154	203	120	27	31	5	2	27	1	..	5	212	373	Chhindgaon
178	219	140	193	15	26	..	..	23	..	..	..	108	90	Kusumtola
347	286	199	149	45	113	9	6	94	18	38	95	282	271	Awari
330	339	197	254	42	72	7	4	84	9	4	13	266	242	Gudum
95	4	65	2	6	1	2	..	22	1	32	33	102	197	Kopedera
148	83	118	70	12	6	11	6	7	1	4	80	94	85	Bamhni
20	8	19	3	1	5	..	..	..	..	..	..	13	32	Katrel
75	29	56	10	12	17	5	2	2	..	2	43	54	66	Paiwari Paimashi
..	1	..	1	..	..	..	..	..	..	..	..	1	3	Paiwari (Masahati)
263	275	205	238	24	25	3	5	31	7	2	52	173	184	Markatola
38	33	..	..	38	33	..	..	..	..	..	..	19	18	Hidkapar
299	105	159	50	40	46	7	1	93	8	44	266	296	304	Kotagaon
148	133	42	2	58	111	22	20	26	..	..	8	117	98	Nalkasa
54	50	22	1	31	49	..	..	1	..	..	..	37	38	Tuyedand
1,080	797	112	138	67	46	47	25	854	588	9	17	1,238	1,433	Kumud Katta
127	93	55	48	23	28	..	4	49	13	..	30	93	104	Adejhar
218	239	118	189	34	46	2	3	64	1	2	5	189	228	Khairwahi
14	18	..	..	..	..	..	..	14	18	..	..	3	9	Kamkasur
103	67	50	38	24	28	..	..	29	1	..	2	74	118	Malkunwar
272	16	170	1	19	12	6	..	77	3	..	8	335	610	Narratola
239	273	152	208	20	59	4	6	63	..	..	12	156	133	Kamta
52	39	36	34	6	5	..	..	10	..	..	1	28	25	Auratola
284	189	172	150	48	39	1	..	63	..	20	89	196	234	Belargondi alias Sattaitola
35	20	21	10	11	10	..	..	3	..	..	14	19	30	Akoba
1,177	940	422	300	331	534	94	46	330	60	5	17	1,294	1,378	Daundi
84	98	61	84	1	3	2	..	20	11	..	..	63	73	Ukari
215	184	136	128	39	55	..	..	40	1	..	14	197	196	Bharritola
217	226	212	224	3	1	..	..	2	1	..	..	118	143	Dhorrithema
130	39	73	6	38	32	3	..	16	1	6	48	96	146	Nawapara alias Kurutola
206	165	117	25	76	137	1	1	12	2	3	81	137	152	Kande
117	136	91	107	21	29	3	..	2	..	..	1	52	61	Kunjkanhar
138	82	94	69	19	9	23	4	2	..	16	70	92	114	Urjhe
183	166	84	21	56	142	..	..	43	3	2	66	154	123	Borgaon
47	38	8	10	14	27	..	..	25	1	..	4	31	33	Bhimatola
49	17	25	14	7	2	1	..	16	1	2	33	34	54	Hodekasa
82	74	54	68	1	3	6	2	21	1	..	9	73	64	Thema Khurd
201	131	131	98	38	29	3	1	29	3	2	12	124	224	Thema Buzurg
36	28	18	20	11	7	3	1	4	..	..	..	17	36	Ghorda

स्थानीय कोड नम्बर Location Code No.	तहसील/गांव/नगर/वार्ड का नाम Name of Tahsil/Village/Town/Ward	गांव का क्षेत्रफल हेक्टर में नगर/वार्ड का वर्ग कि.मी. में Area of villages In hectares & of Town/Ward in Kms	आबाद आवासीय मकानों की संख्या No. of occupied residential houses	परिवारों की संख्या Number of household	कुल जनसंख्या (बेघर और संस्थाओं में रहने वाले व्यक्तियों सहित) Total Population (including institutional and houseless Population)			अनुसूचित जाति Scheduled Castes		अनुसूचित जन-जाति Scheduled Tribes		साक्षर Literates	
					व्यक्ति P.	पु. M.	स्त्री F.	पु. M.	स्त्री F.	पु. M.	स्त्री F.	पु. M.	स्त्री F.
1	2	3	4	5	6	7	8	9	10	11	12	13	14
361	गंगोलीडीह	117.12	22	22	88	37	51	..	..	32	45	14	3
362	ओड़गांव	412.71	63	63	357	177	180	11	12	153	162	89	25
363	पेन्डरी	235.82	80	80	505	260	245	..	..	142	122	122	44
364	पचेड़ा	398.48	179	179	993	490	503	56	54	284	293	194	34
365	पटेली	443.23	168	168	959	469	490	..	...	226	256	203	60
366	मड़िया कट्टा	647.87	70	71	435	196	239	1	..	157	193	99	40
367	धोबनी	266.33	57	57	350	168	182	..	..	92	92	67	17
368	पन्डेल	80.93	98	98	544	267	277	4	5	92	102	153	66
369	सिगनवाही	980.29	229	229	1,282	626	656	13	8	411	432	196	53
370	घोठिया	523.75	284	285	1,640	838	802	39	24	392	391	459	170
371	साल्हे	409.66	163	175	1,012	490	522	3	2	253	296	201	57
372	चिखली	713.12	229	229	1,323	644	679	108	107	316	363	293	121
373	जमरुवा	348.97	10	10	40	22	18	..	..	9	10	10	2
374	धोतीमटोला	385.60	107	111	697	323	374	11	15	279	321	126	29
375	गोटुल मुंडा	284.05	36	36	143	73	70	4	4	31	38	10	1
376	पथराटोला	997.93	98	99	705	327	378	4	8	278	316	115	22
377	खम्हारटोला	214.94	74	74	504	244	260	55	58	143	157	101	18
378	चिखलाकसा	913.07	367	368	1,961	955	1,006	49	45	639	673	482	222
379	झरनदल्ली	414.40	29	29	164	79	85	..	..	63	70	32	4
380	माहुल झण्डी	563.36	..	..	राजहरा झरनदल्ली नगर में विलीन			..	..	..	..	..	..
381	देव पांडुम	563.36	16	16	86	47	39	..	..	47	39	14	1
382	रजही	314.58	84	84	503	237	266	6	4	205	238	117	31
383	बिटाल	380.92	122	123	696	355	341	14	14	197	210	209	67
384	जाबुड़वाही	156.23	56	56	327	157	170	4	6	148	161	68	22
385	हितकसा	242.49	27	34	162	82	80	3	7	65	57	28	15
386	झिकाटोला	358.84	18	18	86	47	39	..	..	41	35	27	8
387	धोबेदण्ड	486.81	166	186	1,080	516	564	10	5	367	422	192	46
388	कोंडेकसा	293.42	33	53	176	88	88	5	2	74	77	40	16
389	चिपरा	834.88	188	188	1,216	589	627	16	20	457	501	272	63
390	जुनवानी	251.75	36	36	264	129	135	..	..	121	130	73	20
391	ककरेल	427.53	70	70	421	198	223	..	..	181	205	104	20
392	भर्रीटोला	307.94	90	90	617	318	299	..	..	273	255	140	40
393	धुरुवाटोला	282.27	98	98	534	269	265	1	2	209	216	113	22
394	कुसुमकसा	758.63	592	606	3,339	1,695	1,644	69	64	812	828	920	439
395	अड़मुड़कसा	414.75	130	131	880	421	459	35	30	327	364	252	71
396	कुर्रुभाट (धोबनी)	171.66	33	36	232	112	120	19	18	88	99	49	24
397	धोबनी	223.01	59	59	328	155	173	17	13	128	152	76	24
398	अड़जाल	640.58	125	125	744	347	397	6	5	291	324	150	35
399	टेकाडोड़ा	861.73	101	107	611	297	314	39	35	230	250	70	8
400	पुतरवाही	465 14	90	90	571	278	293	2	..	264	276	106	30

PRIMARY CENSUS ABSTRACT — Sanjari Balod Tahsil

कुल मुख्य काम करने वाले (I–IX)		अन्य काम करने वाले Main Workers										काम न करने वाले		तहसील/ गाँव/नगर/वार्ड का नाम
		काश्तकार		खेतिहर मजदूर		पारिवारिक उद्योग		अन्य काम करने वाले		सीमांतक कार्यकर्ता				
		I		II		V(a)		III, IV, V(b), VI VII, VIII & IX				X		
Total Main Workers		Cultivators		Agricultural Labourers		Household Industry		Other Workers		Marginal Workers		Non-Workers		Name of Tahsil/Village/ Town/Ward
पु. M.	स्त्री F.	पु. M	स्त्री F.	पु. M.	स्त्री F.	पु. M	स्त्री F.	पु. M.	स्त्री F.	पु. M	स्त्री F.	पु. M.	स्त्री F.	
15	16	17	18	19	20	21	22	23	24	25	26	27	28	2
26	21	18	15	4	5	..	..	4	1	1	..	10	30	Gangolidih
88	45	70	32	13	9	4	4	1	..	..	3	89	132	Odgaon
139	149	88	112	31	32	1	..	19	5	..	..	121	96	Pendari
277	228	190	165	44	54	..	..	43	9	..	40	213	235	Pacheda
263	290	151	189	79	100	1	..	32	1	..	..	206	200	Pateli
110	107	85	79	16	28	2	..	7	..	1	..	85	132	Madiya Katta
93	127	71	98	22	29	..	..	..	..	..	..	75	55	Dhobani
154	120	100	37	41	83	1	..	12	..	8	54	105	103	Pandel
363	360	276	298	56	61	1	..	30	1	..	1	263	295	Singanwahi
443	294	244	167	133	120	11	3	55	4	..	127	395	381	Ghothiya
276	190	167	141	28	37	4	1	77	11	66	138	148	194	Salhe
363	344	181	272	37	37	10	6	135	29	..	..	281	335	Chikhli
13	7	3	5	2	1	..	..	8	1	..	..	9	11	Jamuwa
188	212	126	155	33	51	..	..	29	6	..	..	135	162	Dhotimtola
45	32	21	18	12	13	1	1	11	..	..	..	28	38	Gotul Munda
178	248	98	232	4	15	3	..	73	1	..	..	149	130	Pathratola
136	153	5	2	79	150	..	..	52	1	..	3	108	104	Khamhartola
465	312	157	223	94	70	..	..	214	19	12	87	478	607	Chikhlakasa
50	52	..	..	28	43	..	..	22	9	..	..	29	33	Jharandalli
..	..	..		Merged	in	Rajhara		Jharandalli	Town	..	..	..	..	Mahul Jhappi
25	12	21	8	3	4	..	..	1	..	..	..	22	27	Deo Padum
123	74	64	54	24	20	1	..	34	..	..	..	114	192	Rajahi
171	183	125	153	10	24	..	..	36	6	2	..	182	158	Bital
85	60	51	44	12	14	..	..	22	2	2	5	70	105	Jabudwahi
52	33	23	22	14	4	..	..	15	7	..	1	30	46	Hitkasa
28	27	24	24	1	1	..	..	3	2	1	..	18	12	Jhikatola
266	212	137	177	33	27	7	4	89	4	..	..	250	352	Dhobedand
50	29	28	16	8	10	..	..	14	3	..	2	38	57	Kondekasa
345	404	208	192	59	205	..	..	78	7	2	..	242	223	Chipra
74	90	57	81	12	8	..	..	5	1	..	1	55	44	Junwani
120	140	98	114	15	25	..	..	7	1	..	6	78	77	Kakrel
194	206	120	198	8	8	1	..	65	..	31	4	93	89	Bharritola
141	157	69	130	19	26	..	..	53	1	70	65	58	43	Dhuruwatola
878	617	325	418	105	164	26	3	414	32	12	29	813	998	Kusumkasa
232	260	76	197	62	56	9	7	85	..	..	..	189	199	Admudkasa
57	18	41	13	4	3	..	..	12	2	22	63	33	39	Kurrubhatha (Dhobni)
79	85	42	28	15	36	4	1	18	..	24	53	52	55	Dhobani
178	190	133	146	16	41	5	3	24	..	..	2	169	205	Adjal
180	182	133	165	21	15	4	2	22	..	..	..	177	132	Tekadhodia
169	190	133	178	7	10	..	..	29	2	..	..	109	103	Putarwahi

स्थानीय कोड नम्बर Location Code No.	तहसील/गांव/नगर/वार्ड का नाम Name of Tahsil/Village/Town/Ward	गांव का क्षेत्रफल हेक्टर में नगर/वार्ड का वर्ग कि.मी. में Area of villages in hectares & of Town/Ward in Kms	आबाद आवासीय मकानों की संख्या No. of occupied residential houses	परिवारों की संख्या Number of households	कुल जनसंख्या (बेघर और संस्थाओं में रहने वाले व्यक्तियों सहित) Total Population (including institutional and houseless Population)			अनुसूचित जाति Scheduled Castes		अनुसूचित जन-जाति Scheduled Tribes		साक्षर Literates	
					व्यक्ति P.	पु. M.	स्त्री F.	पु. M.	स्त्री F.	पु. M.	स्त्री F.	पु. M.	स्त्री F.
1	2	3	4	5	6	7	8	9	10	11	12	13	14
401	कोकान	477.54	27	28	142	68	74	..	..	63	70	15	4
402	बनगांव	166.50	19	19	112	54	58	..	..	50	50	16	7
403	दानीटोला	186.01	105	105	545	271	274	34	26	198	200	112	31
404	बोरिद	528.51	86	86	554	274	280	4	4	190	200	95	32
405	गुजरा	693.84	186	190	1,067	542	525	24	13	372	354	268	75
406	खलारी	934.94	282	285	1,628	801	827	104	103	256	242	336	110
407	गैंजी	657.97	128	143	866	421	445	45	41	202	202	189	45
408	परसूटोला	186.15	..	..	..	..	वीरान	..	..	..	..	..	..
409	भैंसबोड़	632.36	200	214	1,268	588	680	7	6	378	447	272	97
410	बकलीटोला	293.94	71	79	470	231	239	15	19	150	151	99	32
411	सिधांली	496.40	69	77	415	203	212	2	4	116	118	87	26
412	सुवरबोड़	613.60	114	120	623	302	321	32	43	207	209	145	42
413	शिकरीटोला	312.91	86	86	457	232	225	3	1	191	191	101	28
414	जमाही	292.79	19	23	134	71	63	..	..	52	48	20	9
415	किल्लेकोड़ा	903.03	118	118	782	383	399	11	13	297	318	206	47
416	झरनटोला	203.31	59	59	372	178	194	..	..	163	183	59	15
417	मरकामटोला	274.21	59	59	357	169	188	2	..	159	177	33	7
418	बघमार	420 84	4	4	27	16	11	..	..	16	11	2	1
419	साल्हेटोला	215.01	19	19	89	42	47	..	..	42	47	13	4
420	डोंगापारा	175.22	..	..	..	..	वीरान	..	..	..	..	..	..
421	बटेरा	245.47	73	73	447	209	238	1	1	111	121	107	60
422	जोगीभाट	242.48	70	70	390	175	215	2	1	72	90	88	47
423	भरदा	289.95	151	151	815	381	434	24	28	206	226	191	45
424	चिल्हाटी खुर्द	262.42	58	64	383	181	202	52	45	94	120	93	43
425	वैहाकुवा	330.85	90	90	520	262	258	..	..	160	155	108	13
426	सिवनी	396.19	92	92	472	228	244	3	7	95	97	102	28
427	जाटाडाह	943.73	127	128	758	369	389	30	21	265	288	171	47
428	सहगांव	550.78	92	105	657	325	332	5	6	206	206	127	39
429	बोइरडीह	349.76	3	3	13	8	5	..	..	..	1	..	..
430	रेगनी	430.23	143	143	741	351	390	2	3	285	318	161	36
431	रेघई	220.02	90	90	475	215	260	1	..	165	203	105	36
432	बनगांव	251.97	80	80	409	201	208	6	7	133	134	101	43
433	खपरी	280.17	105	111	559	265	294	12	15	3	3	136	58
434	दुधली	379.93	197	197	951	472	479	18	16	114	129	236	78
435	कलकसा	343.01	50	50	201	97	104	2	3	22	18	42	19
436	कोरगुड़ा	472.83	199	199	1,047	534	513	6	5	96	96	274	95
437	कोलियारी खुर्द	285 85	..	..	..	..	वीरान	..	..	..	..	..	..
438	गोंदली	342.59	..	..	..	..	वीरान	..	..	..	..	..	..
439	कोचेरा	582.63	194	194	947	469	478	81	81	259	255	213	55
440	दुबचेरा	324.75	109	109	557	256	301	36	41	88	121	131	49

PRIMARY CENSUS ABSTRACT — Sanjari Balod Tahsil

कुल मुख्य काम करने वाले (I-IX)		अन्य काम करने वाले Main Workers: कास्तकार I		खेतिहर मजदूर II		पारिवारिक उद्योग V(a)		अन्य काम करने वाले III, IV, V(b), VI VII, VIII & IX		सीमांतक कार्यकर्ता		काम न करने वाले X		तहसील/ गांव/नगर/वार्ड का नाम
Total Main Workers		Cultivators		Agricultural Labourers		Household Industry		Other Workers		Marginal Workers		Non-Workers		Name of Tahsil/Village/ Town/Ward
पु. M.	स्त्री F.	पु. M	स्त्री F.	पु. M.	स्त्री F.	पु. M	स्त्री F.	पु. M.	स्त्री F.	पु. M	स्त्री F.	पु. M.	स्त्री F	
15	16	17	18	19	20	21	22	23	24	25	26	27	28	2
43	46	31	41	8	4	..	..	4	1	..	..	25	28	Kokan
25	19	15	15	..	2	..	..	10	2	..	8	29	31	Bangaon
150	98	75	48	12	12	4	..	59	38	..	42	121	134	Danitola
144	133	121	122	6	5	..	..	17	6	..	7	130	140	Borid
314	341	179	236	57	95	9	8	69	2	22	20	206	164	Gujra
448	514	349	426	51	79	8	3	40	6	60	28	293	285	Khalari
216	247	127	166	48	65	7	8	34	8	7	3	198	195	Gamji
..	..	..	..	..	..	Uninhabited		..	..	..	..	..	..	Parsutola
348	368	216	292	38	58	1	..	93	18	2	24	238	288	Bhainsbod
138	180	96	150	7	28	1	..	34	2	..	..	93	59	Baklitola
115	143	51	92	34	51	3	..	27	..	4	..	84	69	Gidhali
174	214	124	189	17	23	1	..	32	2	..	..	128	107	Suwarbod
129	129	34	15	40	109	9	5	46	..	..	8	103	88	Shikaritola
53	38	10	6	20	31	3	1	20	..	..	..	18	25	Jamahi
241	278	155	212	22	30	32	35	32	1	5	2	137	119	Killekoda
96	117	73	109	3	8	..	..	20	..	..	5	82	72	Jharantola
97	113	54	85	9	27	1	1	33	..	..	..	72	75	Markamtola
9	8	5	6	4	2	..	..	..	..	..	..	7	3	Baghmar
26	31	26	30	..	1	..	..	..	..	..	..	16	16	Salhetola
..	..	..	..	..	..	..	Uninhabited		..	..	..	..	..	Dongapara
101	116	54	78	34	37	2	..	11	1	..	..	108	122	Batera
87	130	66	102	13	27	1	1	7	..	..	..	88	85	Jogibhat
199	275	169	250	4	10	16	14	10	1	..	..	182	159	Bharda
94	121	78	97	9	22	..	..	7	2	..	..	87	81	Chilhati Khurd
146	185	117	165	5	10	4	4	20	6	..	..	116	73	Baihakuwa
118	151	108	139	4	10	..	..	6	2	..	..	110	93	Siwrni
199	229	87	89	97	138	1	..	14	2	..	..	170	160	Jatadah
183	185	118	129	21	41	6	1	38	14	..	..	142	147	Sahgaon
4	5	1	3	..	..	..	..	3	2	..	..	4	..	Boirdih
195	237	161	215	20	19	3	1	11	2	2	4	154	149	Rengani
120	152	101	144	8	8	..	..	11	..	3	11	92	97	Renghai
99	129	79	100	11	29	1	..	8	..	..	..	102	79	Bangaon
149	186	105	95	20	82	21	8	3	1	..	5	116	103	Khapri
245	129	140	110	33	13	10	2	62	4	12	147	215	203	Dudhli
59	51	27	36	18	12	..	..	14	3	..	..	38	53	Kalkasa
300	292	147	86	38	182	32	6	83	18	..	5	234	216	Korguda
..	..	..	..	..	..	..	Uninhabitad		..	..	..	..	..	Koliyari Khurd
..	..	..	..	..	..	..	Uninhabited		..	..	..	..	..	Gondli
244	244	200	190	28	51	4	1	12	2	1	1	224	233	Kochera
121	166	88	125	24	40	..	..	9	1	..	3	135	132	Dubehera

स्थानीय कोड नम्बर Location Code No	तहसील/गांव/नगर/वार्ड का नाम Name of Tahsil/Village/Town/Ward	गांव का क्षेत्रफल हेक्टर में नगर/वार्ड का वर्ग कि.मी. में Area of villages in hectares & of Town/Ward in Kms	आबाद आवासीय मकानों की संख्या No. of occupied residential houses	परिवारों की संख्या Number of households	कुल जनसंख्या (बेघर और संस्थाओं में रहने वाले व्यक्तियों सहित) Total Population (including institutional and houseless Population)			अनुसूचित जाति Scheduled Castes		अनुसूचित जन-जाति Scheduled Tribes		साक्षर Literates	
					व्यक्ति P.	पु. M.	स्त्री F.	पु. M.	स्त्री F.	पु. M.	स्त्री F.	पु. M	स्त्री F.
1	2	3	4	5	6	7	8	9	10	11	12	13	14
441	कोवा	307.37	125	125	617	293	324	78	93	64	52	151	53
442	कुम्हालोरी	282.89	105	109	590	274	316	6	8	42	39	130	50
443	खरथुली	415.84	145	146	799	393	406	27	32	218	216	198	52
444	खैरा	325.99	130	130	683	322	361	5	4	224	254	152	38
445	नारगी	212.39	62	75	375	184	191	24	20	127	140	100	25
446	बिजोरा	333.33	81	87	458	234	224	1	1	179	186	117	34
447	डारामांव	202.71	67	70	357	164	193	3	2	67	80	82	32
448	धार्री	113.06	41	45	206	97	109	29	35	42	46	60	29
449	देवरी	140.63	43	49	295	143	152	4	6	95	84	90	41
450	बड़गाँव	698.11	256	293	1,414	675	739	139	155	137	157	385	112
451	खड़ेनाड़ीह	52.29	16	17	79	36	43	..	..	3	9	14	9
452	चिल्हाटी कलां	437.85	150	170	976	463	513	4	4	194	205	236	111
453	सेम्हरडीह	297.07	112	112	625	290	335	..	..	195	220	125	29
454	रैयपुरा	359.18	98	98	503	244	259	148	151	57	68	119	29
455	सम्बलपुर	769.12	337	348	1,714	794	920	65	83	190	241	436	166
456	भेड़ी	262.77	155	165	976	475	501	..	..	196	207	244	97
457	धनगाँव	783.42	197	225	1,058	534	524	30	33	278	254	170	28
458	अन्डी	503.55	227	239	1,190	562	628	10	8	213	236	347	81
459	लोहारा	495.12	586	612	3,060	1,570	1,490	158	176	317	287	1,021	477
460	गड़ पहरी	252.72	5	5	13	8	5	4	1	1	1	5	1
461	कोटेरा	1,109.06	322	329	1,659	798	861	10	11	531	572	398	129
462	मुंडाटोला	508.85	21	23	97	40	57	..	..	31	44	20	9
463	घोरदा	577.49	3	3	26	16	10	..	..	16	10	4	1
464	माडिया कट्टा	775.14	138	138	603	283	320	6	4	209	235	135	43
465	राँहटा	213.35	5	5	26	14	12	..	..	7	5	2	..
466	करियागौडी	536.58	8	8	29	16	13	..	..	11	9	2	..
467	बड़ई कोन्हा	547.97	154	155	761	383	378	8	11	237	236	177	55
468	भेजरा पठार	418.13	..	..	..	वीरान	..	..	..	..	..	..	..
469	कसही	438.32	102	107	544	264	280	6	7	129	126	171	66
470	टोलागांव	100.34	1	1	1	1	..	..	..	..	..	..	..
471	कामता	250.59	56	60	303	148	155	3	6	45	55	76	31
472	उरेटा	178.69	64	72	356	167	189	14	11	133	161	74	21
473	गुरामी	404.48	71	75	385	184	201	18	18	97	100	105	53
474	भालू कोन्हा	698.05	76	81	439	207	232	5	7	166	186	115	55
475	खोलाझार	392.09	85	87	488	239	249	..	..	165	170	130	46
476	बुल्लू टोला	324.92	42	47	195	92	103	..	..	73	83	40	8
477	भीमदो	513.95	66	66	357	183	174	1	1	147	133	82	24
478	नलपानी	523.93	61	62	296	154	142	..	..	109	95	60	14
479	लुरकाझर	187.77	20	20	131	70	61	..	..	66	58	8	2
480	पिंगाल	874.50	79	79	423	214	209	..	..	191	190	114	20

PRIMARY CENSUS ABSTRACT — Sanjari Balod Tahsil

कुल मुख्य काम करने वाले (I–IX) Total Main Workers		अन्य काम करने वाले Main Workers: काश्तकार I Cultivators		खेतिहर मजदूर II Agricultural Labourers		पारिवारिक उद्योग V(a) Household Industry		अन्य काम करने वाले III, IV, V(b), VI, VII, VIII & IX Other Workers		सीमांतक कार्यकर्ता Marginal Workers		काम न करने वाले X Non-Workers		तहसील/गांव/नगर/वार्ड का नाम Name of Tahsil/Village/Town/Ward
पु. M.	स्त्री F.	पु. M	स्त्री F.	पु. M.	स्त्री F.	पु. M	स्त्री F.	पु. M.	स्त्री F.	पु. M	स्त्री F.	पु. M.	स्त्री F	
15	16	17	18	19	20	21	22	23	24	25	26	27	28	2
164	203	132	173	16	30	..	..	16	..	..	2	129	119	Koba
156	204	94	131	46	63	..	..	16	10	1	..	117	112	Kumhalori
215	241	150	164	52	75	2	1	11	1	1	2	177	163	Kharthuli
173	198	144	192	16	5	..	.	13	1	..	1	149	162	Khaira
104	137	95	122	7	11	..	..	2	4	4	1	76	53	Nargi
130	151	109	116	12	35	..	..	9	..	1	1	103	72	Bijora
90	124	79	116	8	8	..	..	3	..	21	10	53	59	Daragaon
45	64	41	57	4	7	..	..	..	..	..	..	52	45	Parri
67	75	53	64	7	9	..	.	7	2	1	1	75	76	Deori
360	436	208	304	93	125	3	1	57	6	4	8	311	295	Badgaon
20	20	10	12	7	8	..	..	3	..	..	..	16	23	Khadenadih
263	271	163	198	77	66	1	..	22	7	..	11	200	231	Chilhati Kalan
143	188	101	149	38	38	..	1	4	..	17	20	130	127	Semhardih
138	153	100	85	32	68	..	..	6	..	44	37	62	69	Raipura
461	482	287	351	78	114	..	..	96	17	11	35	322	403	Sambalpur
278	299	203	227	63	71	..	1	12	..	1	2	196	200	Bhedi
326	358	178	208	113	142	9	..	26	8	8	7	200	159	Dhangaon
281	334	193	245	64	88	..	..	24	1	2	1	279	293	Andi
810	597	233	196	166	333	23	8	388	60	10	48	750	845	Lohara
6	2	1	1	..	..	..	..	5	1	..	..	2	3	Gad Pahari
456	572	392	532	20	31	2	1	42	8	34	20	308	269	Kotera
25	42	25	40	..	2	..	..	..	..	4	1	11	14	Mundatola
9	9	2	3	1	1	..	..	6	5	..	..	7	1	Ghorda
176	192	139	162	15	29	1	..	21	1	..	3	107	126	Madiya Katta
11	9	6	9	1	..	..	..	4	..	..	..	3	3	Ranhta
11	9	10	8	1	1	..	..	..	..	..	..	5	4	Kariyagondi
224	246	149	161	35	58	21	19	19	8	3	..	156	132	Bagai Konha
..	..	..	..	..	..	..	..	Uninhabited			..	..	..	Bhejra Pathar
158	191	111	161	24	29	7	1	16	..	..	2	106	87	Kasahi
..	..	..	..	..	..	..	..	..	..	..	..	1	..	Tolagaon
77	72	47	31	14	40	1	1	15	..	3	20	68	63	Kamta
96	120	79	79	14	41	..	..	3	..	..	..	71	69	Ureta
109	128	96	121	12	7	..	..	1	..	..	..	75	73	Gurami
113	149	99	117	12	32	..	..	2	..	..	..	94	83	Bhalu Konha
174	147	113	85	31	58	4	1	26	3	..	2	65	100	Kholajhar
58	71	24	25	33	45	..	..	1	1	1	..	33	32	Bullutola
137	133	125	123	2	5	3	3	7	2	20	17	26	24	Bhimado
81	51	58	41	5	5	2	..	16	5	4	28	69	68	Nalpani
37	24	34	24	..	..	2	..	1	..	..	9	33	28	Lurkajhar
133	174	125	169	1	2	2	..	5	3	63	22	18	13	Pingal

स्थानीय कोड नम्बर Location Code No.	तहसील/गांव/नगर/वार्ड का नाम Name of Tahsil/Village/Town/Ward	गांव का क्षेत्रफल हेक्टर में नगर/वार्ड का वर्ग कि.मी. में Area of villages in hectares & of Town/Ward in Kms	आबाद आवासीय मकानों की संख्या No. of occupied residential houses	परिवारों की संख्या Number of households	कुल जनसंख्या (बेघर और संस्थाओं में रहने वाले व्यक्तियों सहित) Total Population (including institutional and houseless Population)			अनुसूचित जाति Scheduled Castes		अनुसूचित जन-जाति Scheduled Tribes		साक्षर Literates	
					व्यक्ति P.	पु. M.	स्त्री F.	पु. M.	स्त्री F.	पु. M.	स्त्री F.	पु. M	स्त्री F.
1	2	3	4	5	6	7	8	9	10	11	12	13	14
481	कोड़ेकसा	597.54	90	90	623	297	326	6	3	244	268	106	36
482	खड़बत्तर	371.80	63	64	371	184	187	3	4	173	178	62	26
483	ढुटामारदी	498.57	46	47	246	127	119	11	14	108	94	22	4
484	झीका टोला	386.92	75	75	435	214	221	..	1	199	201	79	23
485	पीपरखार	1,404.67	101	108	576	282	294	20	22	241	242	124	54
486	रूपूटोला	253.83	29	34	198	96	102	..	..	62	62	26	5
487	बरडीह	372.57	5	5	29	15	14	..	..	6	4	5	..
488	केरीजुंगेरा	219.82	60	70	335	169	166	11	8	108	111	64	28
489	तुयेगोन्डी	984.16	18	23	123	69	54	..	..	58	45	29	2
490	बड़ाजुंगेरा	586.15	118	125	740	371	369	6	4	342	339	132	22
491	चिखली	356.30	63	72	472	223	249	..	..	207	233	74	14
492	टेकापार	464.23	66	68	400	208	192	5	5	188	176	67	16
493	कमकापार	738.16	131	140	800	389	411	16	23	270	289	140	25
494	कुर्रूभाट	252.63	20	21	132	63	69	9	9	50	56	17	1
495	हितापठार	537.57	82	84	533	251	282	7	5	225	259	32	..
496	पिड़ियाल	276.05	67	67	376	189	187	..	..	179	181	75	10
497	लमती	527.66	63	66	327	157	170	..	..	139	150	77	22
498	मुड़पार	231.54	40	40	249	125	124	1	3	107	100	53	16
499	अरजपुरी	1,062.40	245	245	1,311	642	669	61	64	441	447	285	48
500	तुन्डा कुंडेल	65.48	11	11	54	25	29	2	4	23	25	8	..
501	मामुलगोंदी	45.97	..	..	..	वीरान	..	..	..	..	..	..	..
502	पुतरगोंदी	113.20	..	..	..	वीरान	..	..	..	..	..	..	..
503	रायगढ़	325.34	33	33	156	84	72	1	2	65	54	29	6
504	माटरी	284.63	42	42	222	105	117	1	1	62	73	50	21
505	भंवर मरा	890.17	219	219	1,341	646	695	18	16	443	490	254	72
506	तुमडी कसा	237.24	79	79	448	208	240	3	5	139	165	115	27
507	बंजारी	485.21	79	79	381	179	202	..	..	96	110	116	49
508	दुरगी टोला	319.85	51	51	249	121	128	..	..	82	89	40	13
509	भीमपुरी	383.40	109	109	613	305	308	6	7	187	189	112	21
510	पुनारकसा	623.94	81	81	422	189	233	18	21	139	162	61	21
511	अरजुनी	181.68	30	30	172	73	99	..	..	64	95	30	16
512	खैर कट्टा	333 20	89	89	458	223	235	3	2	164	179	72	19
513	भीमाटोला	423 77	64	64	348	175	173	11	14	102	97	67	25
514	अन्नूटोला	277.66	94	94	440	201	239	5	5	112	138	82	22
515	रेंगाडबरी	782.56	197	200	998	485	513	28	24	225	242	177	42
516	नंगूटोला	240.26	55	55	338	166	172	4	4	110	104	66	22
517	चिलमगोटा	872.35	152	152	801	388	413	8	11	288	307	120	11
518	जुनापानी	611.14	92	97	516	250	266	2	2	113	109	144	47
519	भरींटोला	214.77	49	49	318	152	166	..	..	98	108	82	21
520	जरांडीह	176.99	29	31	164	80	84	..	..	41	37	32	3

PRIMARY CENSUS ABSTRACT — Sanjari Balod Tahsil

कुल मुख्य काम करने वाले (I–IX)		अन्य काम करने वाले Main Workers: काश्तकार I		खेतिहर मजदूर II		पारिवारिक उद्योग V(a)		अन्य काम करने वाले III, IV, V(b), VI VII, VIII & IX		सीमांतक कार्यकर्ता		काम न करने वाले X		तहसील/ गांव/नगर/वार्ड का नाम
Total Main Workers		Cultivators		Agricultural Labourers		Household Industry		Other Workers		Marginal Workers		Non-Workers		Name of Tahsil/Village/ Town/Ward
पु. M.	स्त्री F.	पु. M	स्त्री F.	पु. M.	स्त्री F.	पु. M	स्त्री F.	पु. M.	स्त्री F	पु. M	स्त्री F.	पु. M.	स्त्री F	
15	16	17	18	19	20	21	22	23	24	25	26	27	28	2
182	207	129	170	38	37	2	..	13	..	10	9	105	110	Kodekasa
106	124	85	104	16	20	..	..	5	..	1	..	77	63	Khadbattar
80	79	60	52	6	18	10	9	4	..	1	2	46	38	Dhutamardi
135	129	120	116	15	13	..	..	..	..	1	1	78	91	Jhikatola
171	173	138	160	6	8	1	..	16	5	..	2	111	119	Piparkhar
69	68	57	56	12	12	..	..	..	..	..	1	27	33	Ruputola
10	10	5	6	5	4	..	..	..	..	..	..	5	4	Bardih
95	100	74	72	18	26	1	2	2	..	..	..	74	66	Kerijungera
43	37	38	34	..	..	..	..	4	3	..	..	26	17	Tuagondi
210	232	185	217	12	9	9	6	4	..	..	..	161	137	Badajungera
137	151	115	128	15	21	..	..	7	2	..	5	86	93	Chikhli
137	108	120	82	14	24	..	1	3	1	11	26	60	58	Tekapar
238	243	212	230	13	5	4	2	9	6	2	24	149	144	Kamkapar
42	45	37	43	4	2	..	..	1	..	..	2	21	22	Kurrubhat
162	173	147	166	11	6	1	..	3	1	12	19	77	90	Hitapathar
115	113	80	71	30	42	..	..	5	..	1	1	73	73	Pidiyal
98	79	90	72	1	5	6	2	1	..	11	42	48	49	Lamti
71	68	67	68	2	..	..	..	2	..	..	..	54	56	Mudpar
375	424	323	374	37	45	6	5	9	..	..	1	267	244	Arajpuri
15	16	14	15	1	1	..	..	..	..	..	..	10	13	Tunda Kundel
..	..	..	..	..	..	..	..	Uninhabited			..	..	..	Masulgondi
..	..	..	..	..	..	..	..	Uninhabited			..	..	..	Putargondi
47	26	43	26	1	..	..	..	3	..	1	20	36	26	Raigarh
57	41	48	40	1	1	..	..	8	..	..	13	48	64	Matri
375	389	308	333	51	55	..	..	16	1	..	12	271	294	Bhanwar Mara
116	121	91	105	17	16	..	..	8	..	1	7	91	112	Tumdi Kasa
103	86	69	59	7	11	14	9	13	7	3	7	73	109	Banjari
80	75	80	75	..	..	..	..	..	..	..	..	41	53	Durgitola
168	181	156	175	6	6	2	..	4	..	..	2	137	125	Bhimpuri
118	147	101	124	14	22	..	..	3	1	..	..	71	86	Punarkasa
51	61	46	57	3	3	..	..	2	1	..	2	22	36	Arjuni
135	182	117	177	16	5	..	.	2	..	..	..	88	53	Khairkatta
103	96	98	93	4	3	..	..	1	..	..	..	72	77	Bhimatola
115	140	104	123	5	17	..	..	6	..	..	..	86	99	Annutola
274	291	189	214	46	69	5	4	34	4	1	1	210	221	Rengadabri
90	99	89	98	..	1	..	..	1	..	..	..	76	73	Nangutola
242	277	169	193	68	84	..	..	5	..	2	..	144	136	Chilamgota
148	168	119	144	21	24	1	..	7	..	2	1	100	97	Junnapani
91	106	70	74	17	32	..	..	4	..	32	11	29	49	Bharritola
50	56	48	55	2	1	..	..	..	..	8	2	22	26	Jarradih

स्थानीय कोड नम्बर Location Code No	तहसील/ गांव/नगर/ वार्ड का नाम Name of Tahsil/Village/ Town/Ward	गांव का क्षेत्रफल हेक्टर में नगर/वार्ड का वर्ग कि.मी. में Area of villages in hectares & of Town/ Ward in Kms	आबाद आवासीय मकानों की संख्या No. of occupied resi-dential houses	परिवारों की संख्या Number of house-holds	कुल जनसंख्या (बेघर और संस्थाओं में रहने वाले व्यक्तियों सहित) Total Population (including institutional and houseless Population)			अनुसूचित जाति Scheduled Castes		अनुसूचित जन-जाति Scheduled Tribes		साक्षर Literates	
					व्यक्ति P.	पु. M.	स्त्री F.	पु. M.	स्त्री F.	पु. M.	स्त्री F.	पु. M.	स्त्री F.
1	2	3	4	5	6	7	8	9	10	11	12	13	14
521	बंजारीडीह	60.76	4	5	35	17	18	..	..	3	4	9	6
522	मरसकोला	564.08	113	118	610	291	319	27	23	199	216	92	21
523	दल्ली	232.18	73	80	427	213	214	..	..	119	117	83	24
524	डुमरटोला	291.54	64	65	417	200	217	3	4	177	187	52	11
525	मंगचुवां	449.91	118	134	741	369	372	31	26	235	241	137	30
526	हुच्चेटोला	291.69	35	39	215	107	108	3	2	66	71	33	8
527	कुदारी	257.78	28	29	162	76	86	..	..	66	73	36	9
528	करेंगांव	1,236.20	251	254	1,300	606	694	27	22	487	575	200	34
529	करतूटोला	686.03	101	106	628	324	304	17	17	254	239	103	37
530	तुरमुड़ा	422.02	119	119	632	288	344	80	108	111	125	94	25
531	मुन्दोरी	402.36	66	78	432	217	215	..	..	188	173	78	17
532	अमलीडीह (व.ग्रा.)	234.25	27	29	203	105	98	3	4	100	92	21	..
533	तालगांव (व.ग्रा.)	119.84	24	24	168	91	77	2	..	80	71	30	2
534	मरौंम खेड़ा (व.ग्रा.)	93.93	20	24	162	78	84	2	4	72	78	32	7
535	केशोपुर (व.ग्रा)	97.17	28	29	97	53	44	1	3	51	41	6	1
536	कोसमी (व.ग्रा)	256.03	31	31	94	49	45	..	..	43	42	20	4
537	करियाटोला(व. ग्रा.)	152.23	17	17	101	46	55	3	4	41	49	21	6
538	ओना कोना (व. ग्रा.)	155.47	15	15	103	53	50	..	..	48	48	21	5
539	जगतरा बंगला (व. ग्रा.)	171.26	16	16	93	55	38	..	..	31	21	31	10
540	आमापानी (व. ग्रा.)	81 38	15	16	60	28	32	..	..	27	30	7	1
541	दुग्गाबाहरा (व. ग्रा.)	174.90	19	21	90	39	51	..	..	34	46	5	..
542	गोटा टोला (व.ग्रा.)	61.94	21	21	91	46	45	3	1	36	34	7	1
543	नगवेलडीह (व.ग्रा.)	71.26	10	10	52	29	23	..	..	29	23	4	1
544	आमावहरा ((व.ग्रा.)	211.55	24	24	146	69	77	2	5	60	66	45	28
545	परकालकसा (व.ग्रा.))	83.00	20	20	102	52	50	..	..	50	50	11	..
546	रजोलीडीह (व.ग्रा.)	153.85	25	25	119	56	63	3	2	42	58	16	3
547	पंड़ेल (व.ग्रा.)	159.00	25	31	209	112	97	3	1	92	83	64	24
548	गोंदली फीड़र (व.ग्रा.)	1,801.65	9	10	28	14	14	1	..	8	9	3	3
549	ओराभाठा (सि. ग्रा)	95.40	26	27	152	74	78	8	14	59	54	16	6
550	आदमाबाद (सि. ग्रा)	212.46	15	15	42	25	17	..	1	4	..	20	9

PRIMARY CENSUS ABSTRACT — Sanjari Balod Tahsil

कुल मुख्य काम करने वाले (I-IX) Total Main Workers		अन्य काम करने वाले Main Workers								सीमांतक कार्यकर्ता Marginal Workers		काम न करने वाले Non-Workers		तहसील, गांव/नगर/वार्ड का नाम Name of Tahsil/Village/Town/Ward
		काश्तकार I Cultivators		खेतिहर मजदूर II Agricultural Labourers		पारिवारिक उद्योग V(a) Household Industry		अन्य काम करने वाले III, IV, V(b), VI, VII, VIII & IX Other Workers						
पु. M.	स्त्री F.	पु. M	स्त्री F.	पु. M.	स्त्री F.	पु. M	स्त्री F.	पु. M.	स्त्री F	पु. M	स्त्री F.	पु. M.	स्त्री F	
15	16	17	18	19	20	21	22	23	24	25	26	27	28	2
10	10	5	2	5	8	..	..	..	..	4	4	3	4	Banjaridih
168	193	136	159	21	32	3	2	8	..	3	..	120	126	Maraskola
127	122	96	96	18	23	..	..	13	3	1	..	85	92	Dalli
121	139	96	113	24	26	..	..	1	..	..	..	79	78	Dumartola
198	181	128	143	41	32	7	4	22	2	77	52	94	139	Mangchuwa
63	71	50	60	13	11	..	..	..	..	5	14	39	23	Huchchetola
47	36	39	32	8	4	..	..	..	..	1	20	28	30	Kudari
392	388	345	330	31	56	5	1	11	1	27	61	187	245	Karregaon
210	213	206	213	3	..	..	..	1	..	37	13	77	78	Kartutola
183	189	172	181	7	8	..	..	4	..	..	..	105	155	Turmuda
132	90	114	84	11	4	4	2	3	..	37	74	48	51	Mundori
61	65	39	62	1	2	..	..	21	1	..	..	44	33	Amlidih(F.V.)
52	50	34	36	10	14	..	..	8	..	..	..	39	27	Talgaon(F.V.)
48	31	41	30	2	1	..	..	5	..	..	..	30	53	MarramKheda(F.V.)
31	28	27	18	4	10	..	..	..	..	..	1	22	15	Keshopur (F.V.)
39	31	37	30	1	1	..	..	1	..	..	..	10	14	Kosmi(F.V.)
33	33	30	31	1	1	..	..	2	1	2	2	11	20	Kariyatola (F.V.)
35	28	30	25	4	3	..	..	1	..	..	..	18	22	Ona Kona (F.V.)
32	25	29	25	1	..	..	..	2	..	..	..	23	13	Jagtara Bangla(F.V.)
19	19	14/	14	4	5	1	..	..	..	..	..	9	13	Amapani (F V.)
29	25	25	20	4	5	..	..	..	..	..	..	10	26	Duggabahara (F.V.)
30	31	29	31	..	..	..	..	1	..	..	..	16	14	Gota Tola(F.V.)
21	16	11	9	4	2	4	5	2	..	..	..	8	7	Nagweldih(F.V.)
42	44	38	44	..	..	..	..	4	..	..	..	27	33	Amabahara(F V.)
33	29	30	28	1	1	..	..	2	.	..	..	19	21	Parkalkasa(F.V.)
27	23	20	21	..	2	..	..	7	..	8	11	21	29	Rajolidih (F.V.)
57	47	50	34	5	13	..	..	2	..	..	3	55	47	Pandel (F.V.)
11	6	..	1	..	2	..	..	11	3	..	..	3	8	Gondli Phidar(I.V.)
44	41	34	34	7	7	..	..	3	..	4	7	26	30	Aurabhatha (I.V.)
17	4	..	2	..	1	..	..	17	1	..	2	8	11	Adamabad (I.V.)

जनगणना का प्राथमिक सारांश

स्थानीय कोड नम्बर Location Code No.	तहसील/गांव/नगर/वार्ड का नाम Name of Tahsil/Village/Town/Ward	गांव का क्षेत्रफल हेक्टर में नगर/वार्ड का वर्ग कि.मी. में Area of villages in hectares & of Town/Ward in Kms	आबाद आवासीय मकानों की संख्या No. of occupied residential houses	परिवारों की संख्या Number of households	कुल जनसंख्या (बेघर और संस्थाओं में रहने वाले व्यक्तियों सहित) Total Population (including institutional and houseless Population)			अनुसूचित जाति Scheduled Castes		अनुसूचित जन-जाति Scheduled Tribes		साक्षर Literates	
					व्यक्ति P.	पु. M.	स्त्री F.	पु. M.	स्त्री F.	पु. M.	स्त्री F.	पु. M.	स्त्री F.
1	2	3	4	5	6	7	8	9	10	11	12	13	14

बालोद नगरपालिका

43/IX	बालोद (न.पा.)	3.98	2,847	3,054	15,098	7,825	7,273	443	416	812	723	5,274	3,059
43/IX/1	पाररास वार्ड		231	243	1,265	619	646	11	13	29	31	331	260
43/IX/2	बुदापारा वार्ड		327	331	1,533	790	743	47	39	150	124	530	257
43/IX/3	मरारपारा वार्ड		258	263	1,312	689	623	16	12	29	41	456	282
43/IX/4	नयापारा वार्ड		218	220	1,173	598	575	1	..	32	21	406	248
43/IX/5	टिकरापारा वार्ड		201	248	1,164	617	547	51	55	68	57	393	226
43/IX/6	गणेश वार्ड		224	245	1,116	624	492	16	10	100	76	400	178
43/IX/7	सरदार पटेल वार्ड		158	169	1,115	553	562	9	8	21	28	403	276
43/IX/8	महावीर वार्ड		194	217	1,248	646	602	5	4	22	7	483	337
43/IX/9	शिकारीपारा वार्ड		246	286	1,324	709	615	63	35	209	173	466	202
43/IX/10	जूरीपारा वार्ड		291	307	1,380	723	657	73	83	95	95	477	203
43/IX/11	सिविल लाइन वार्ड		239	244	1,130	577	553	11	14	27	33	485	315
43/IX/12	जवाहरपारा वार्ड		260	281	1,338	680	658	140	143	37	37	444	275

PRIMARY CENSUS ABSTRACT

अन्य काम करने वाले Main Workers														
कुल मुख्य काम करने वाले (I–IX)		काश्तकार I		खेतिहर मजदूर II		पारिवारिक उद्योग V(a)		अन्य काम करने वाले III, IV, V(b), VI VII, VIII & IX		सीमांतक कार्यकर्ता		काम न करने वाले X		तहसील/ गांव/नगर/वार्ड का नाम
Total Main Workers		Cultivators		Agricultural Labourers		Household Industry		Other Workers		Marginal Workers		Non-Workers		Name of Tahsil/Village/ Town/Ward
पु. M.	स्त्री F.	पु. M	स्त्री F.	पु. M.	स्त्री F.	पु. M	स्त्री F.	पु. M.	स्त्री F.	पु. M	स्त्री F.	पु. M.	स्त्री F	
15	16	17	18	19	20	21	22	23	24	25	26	27	28	2
Balod Municipality														
3,743	**1,567**	**577**	**516**	**441**	**602**	**70**	**41**	**2,655**	**408**	**118**	**318**	**3,964**	**5,388**	**Balod (M)**
326	309	184	210	62	94	2	2	78	3	19	17	274	320	Pararas Ward
384	182	64	68	32	65	..	..	288	49	30	47	376	514	Budapara Ward
329	59	30	14	42	29	23	..	234	16	21	86	339	478	Mararpara Ward
278	83	95	43	48	34	4	..	131	6	21	55	299	437	Nayapara Ward
306	83	27	5	43	42	4	2	232	34	1	42	310	422	Tikarapara Ward
303	163	29	31	53	92	3	2	218	38	3	14	318	315	Ganesh Ward
224	47	15	5	2	5	5	3	202	34	10	20	319	495	Sardar Patel Ward
292	60	26	21	18	15	1	..	247	24	1	5	353	537	Mahaveer Ward
330	182	24	20	77	115	3	5	226	42	..	..	379	433	Shikaripara Ward
362	241	69	94	49	87	6	9	238	51	..	15	361	401	Juriipara Ward
302	45	9	5	8	6	1	2	284	32	..	..	275	508	Civil Line Ward
307	113	5	..	7	18	18	16	277	79	12	17	361	528	Jawaharpara Ward

स्थानीय कोड नम्बर / Location Code No.	तहसील/गांव/नगर/वार्ड का नाम / Name of Tahsil/Village/Town/Ward	गांव का क्षेत्रफल हैक्टर में नगर/वार्ड का वर्ग कि.मी. में / Area of villages in hectares & of Town/Ward in Kms	आबाद आवासीय मकानों की संख्या / No. of occupied residential houses	परिवारों की संख्या / Number of households	कुल जनसंख्या (बेघर और संस्थाओं में रहने वाले व्यक्तियों सहित) Total Population (including institutional and houseless Population)			अनुसूचित जाति Scheduled Castes		अनुसूचित जन-जाति Scheduled Tribes		साक्षर Literates	
					व्यक्ति P.	पु. M.	स्त्री F.	पु. M.	स्त्री F.	पु. M.	स्त्री F.	पु. M.	स्त्री F.
1	2	3	4	5	6	7	8	9	10	11	12	13	14

राजहरा झरनदल्ली गैर नगर पालिका

43/X	राजहरा झरनदल्ली	22.24		12,341	28,554		2,611		5,793		16,336		
	(गै. न.पा.)		12,168		55,307	26,753		2,494		5,643		8,237	
	रेल्वे कालोनी		1 097	1,124	5,390	2,814	2,576	321	290	235	225	1,667	967
	आशा टाकीज गुरूद्वारा		785	794	3,594	1,867	1,727	179	159	451	435	966	348
	गांधी चौक		354	354	1,550	799	751	116	126	222	204	445	176
	पुराना बाजार		762	767	3,397	1,763	1,634	197	212	495	475	875	337
	सायडिंग		442	442	1,914	988	926	88	78	221	177	516	202
	बैगापारा		174	175	762	365	397	24	34	133	142	146	37
	कच्चेपारा		671	687	3,107	1,548	1,559	102	96	629	645	589	143
	भंगोलीपारा		107	107	468	246	222	9	10	113	97	121	29
	केम्प नं. 9		979	982	3,867	2,012	1,855	259	254	641	619	837	218
	केलाबाड़ी माहुलझण्पी		665	666	2,771	1,369	1,402	148	144	471	517	641	352
	पुराना बाजार दक्षिणी		450	453	1,804	913	891	83	74	320	312	396	117
	विलासपुरिया दलाई केम्पसाह		133	134	504	255	249	28	28	79	71	94	12
	पम्प हाऊस झरनपारा		280	289	1,134	559	575	71	68	124	147	218	63
	पुराना बाजार सुभाष चौक		261	262	1,183	600	583	50	56	88	85	373	180
	टिबुलर सेड़		506	526	2,248	1,193	1,055	109	102	153	139	701	328
	न्यू मार्केट		173	207	993	513	480	49	47	19	20	295	165
	चर्दनी भांठा		488	512	2,390	1,216	1,174	82	85	198	177	682	316
	मया हाई स्कूल		324	325	1,654	917	737	135	111	109	92	593	264
	टाऊन शीप		2,044	2,046	10,048	5,265	4,783	233	225	226	195	4,351	3,319
	फुटबाल ग्राउण्ड		392	394	1,850	947	903	46	42	173	202	580	320
	256 यूनिट क्वार्टर		475	475	1,891	987	904	143	125	212	192	571	222
	पंड़र दल्ली		606	620	2,788	1,418	1,370	139	128	481	475	679	239

PRIMARY CENSUS ABSTRACT

कुल मुख्य काम करने वाले (I–IX)	अन्य काम करने वाले Main Workers: कास्तकार I		खेतिहर मजदूर II		पारिवारिक उद्योग V(a)		अन्य काम करने वाले III, IV, V(b), VI VII, VIII & IX		सीमांतक कार्यकर्ता		काम न करने वाले X		तहसील/ गांव/नगर/वार्ड का नाम
Total Main Workers	Cultivators		Agricultural Labourers		Household Industry		Other Workers		Marginal Workers		Non-Workers		Name of Tahsil/Village/ Town/Ward
पु. M.	स्त्री F.	पु. M	स्त्री F.	पु. M.	स्त्री F.	पु. M	स्त्री F.	पु. M.	स्त्री F.	पु. M	स्त्री F.	पु. M.	स्त्री F	
15	16	17	18	19	20	21	22	23	24	25	26	27	28	2

Rajhara Jharandalli Non Municipal

12,951		65		100		223		12,563		527		15,076		Rajhara Jharandalli (N.M.)
3,808		30		54		34		3,690		406		22,539		
1,117	85	5	..	3	6	31	4	1,078	73	181	89	1,516	2,404	Railway Colony
886	281	12	2	2	1	16	1	856	277	25	13	956	1,433	Asha Talkies
														Gurudwara
342	119	..	..	2	..	7	1	333	118	..	..	457	632	Gandhi Chowk
790	284	4	2	39	19	32	4	715	259	32	3	941	1,347	Purana Bazar
424	126	5	7	2	..	4	..	413	119	29	14	535	786	Siding
162	65	1	1	..	..	..	..	161	64	34	26	169	306	Baigapara
706	365	21	9	..	1	12	3	673	352	35	44	807	1,150	Kachchepara
126	46	..	..	..	..	9	.	117	46	..	.	120	176	Bhangolipara
996	572	1	4	3	2	23	9	969	557	19	18	997	1,265	Camp No. 9
702	354	..	..	..	..	8	2	694	352	2	3	665	1,045	Kelawadi Mahuljhapi
431	194	3	..	1	..	4	..	423	194	50	51	432	646	Purana Bazar South
139	94	..	..	..	..	1	..	138	94	..	..	116	155	Bilaspuriyadalai Campsah
310	111	..	..	..	..	16	..	294	111	..	1	249	463	Pamp House Jhranpara
263	62	1	..	..	..	7	..	255	62	35	21	302	500	Purana Bazar Subhash Chowk
555	127	..	1	5	1	12	3	538	122	21	11	617	917	Tibular Shed
215	16	..	..	..	..	5	..	210	16	11	6	287	458	New Market
539	159	3	1	16	11	2	..	518	147	3	2	674	1,013	Chadaini Bhantha
469	81	..	..	6	4	16	3	447	74	11	11	437	645	Naya High School
2,239	153	2	1	3	..	2	2	2,232	150	2	3	3,024	4,627	Town ship
415	114	2	..	..	..	8	1	405	113	3	4	529	785	Football Ground
463	116	1	..	..	..	:	..	462	116	12	28	512	760	256 Unit Quater
662	286	4	2	18	9	8	1	632	274	22	58	734	1,026	Pandardalli

परिशिष्ट APPENDIX

नगरीय प्राथमिक जनगणना साराश Urban Primary Census Abstract

कुल अनुसूचित जाति एवं अनुसूचित जनजाति की जनसख्या—नगरीय ब्लाकवार

Total Scheduled Castes and Scheduled Tribes Population–Urban Blockwise

स्थानीय कोड नं. L.C.No.	नगर/वार्ड का नाम एवं ब्लाक क्रमांक Name of Town/Ward and Block Number		कुल जनसंख्या Total Population	अनुसूचित जाति Scheduled Castes	अनुसूचित जनजाति Scheduled Tribes
1	2		3	4	5
43/I	बेमेतरा (न.पा.)	**Bemetara (M)**	14,661	822	246
43/I/1	मानपुर वार्ड	Manpur Ward	1,335	213	16
	ब्लाक क्र.	Block No. 1	699	212	1
	ब्लाक क्र.	Block No. 2	636	1	15
43/I/2	नया बस स्टैंड वार्ड	Naya Bus Stand Ward	1,708	58	28
	ब्लाक क्र.	Block No. 3	552	18	3
	ब्लाक क्र.	Block No. 4	539	5	11
	ब्लाक क्र.	Block No. 5	617	35	14
43/I/3	राम मन्दिरपारा वार्ड	Ram Mandirpara Ward	1,054	22	..
	ब्लाक क्र.	Block No 6	430	13	..
	ब्लाक क्र.	Block No. 7	624	9	..
43/I/4	किसानपारा वार्ड	Kisanpara Ward	1,036	15	17
	ब्लाक क्र.	Block No. 8	492	1	7
	ब्लाक क्र.	Block No. 9	544	14	10
43/I/5	गौटियापारा वार्ड	Gautiyapara Ward	1,222	17	13
	ब्लाक क्र.	Block No.10	614	17	7
	ब्लाक क्र.	Block No.11	608	..	6
43/I/6	मस्जिदपारा वार्ड	Masjidpara Ward	1,037	17	9
	ब्लाक क्र.	Block No.12	548	..	5
	ब्लाक क्र.	Block No.13	489	17	4
43/I/7	कृष्ण मन्दिरपारा वार्ड	Krishna Mandirpara Ward	1,028	130	9
	ब्लाक क्र.	Block No.14	640	111	..
	ब्लाक क्र.	Block No.15	388	19	9
43/I/8	नयापारा वार्ड	Nayapara Ward	1,412	38	23
	ब्लाक क्र.	Block No.16	572	..	6
	ब्लाक क्र.	Block No.17	304	27	..
	ब्लाक क्र.	Block No.18	536	11	17

परिशिष्ट APPENDIX

नगरीय प्राथमिक जनगणना सारांश Urban Primary Census Abstract

कुल अनुसूचित जाति एवं अनुसूचित जनजाति की जनसंख्या—नगरीय ब्लाकवार

Total Scheduled Castes and Scheduled Tribes Population–Urban Blockwise

स्थानीय कोड नं. L.C. No.	नगर/वार्ड का नाम एवं ब्लाक क्रमांक Name of Town/Ward and Block Number		कुल जनसंख्या Total Population	अनुसूचित जाति Scheduled Castes	अनुसूचित जनजाति Seheduled Tribes
1	2		3	4	5
43/I/9	गंजपारा वार्ड	Ganjpara Ward	**1,662**	**47**	**1**
	ब्लाक क्र.	Block No 19	519	33	..
	ब्लाक क्र.	Block No.20	607	..	..
	ब्लाक क्र.	Block No.21	536	14	1
43/I/10	ग्राम सिंघोरी वार्ड	Gra n Singhori Ward	**1,395**	**8**	**58**
	ब्लाक क्र.	Block No.22	686	8	3
	ब्लाक क्र.	Block No.23	709	..	55
43/I/11	ग्राम कोबिया वार्ड	Gram Kobiya Ward	**813**	**226**	**15**
	ब्लाक क्र.	Block No.24	422	11	15
	ब्लाक क्र.	Block No.25	391	215	..
43/I/12	ग्राम मोहभट्टा वार्ड	Gram Mohbhatta Ward	**959**	**31**	**57**
	ब्लाक क्र.	Block No.26	516	26	..
	ब्लाक क्र.	Block No.27	443	5	57
43/II	अहिवारा (न स)	**Ahiwara (U.A.)**	**16,643**	**2,041**	**828**
	(i) अहिवारा (नं.न.पा.)	Ahiwara (N.M.)	**14,596**	**1,214**	**662**
43/II/1	राजहरा केम्प वार्ड	Rajhara Camp Ward	**1,581**	**162**	**132**
	ब्लाक क्र	Block No. 1	306	29	39
	ब्लाक क्र.	Block No. 2	547	89	50
	ब्लाक क्र.	Block No. 3	328	41	25
	ब्लाक क्र.	Block No. 4	400	3	18
43/II/2	तेलगु केम्प वार्ड	Telugu Camp Ward	**2 210**	**232**	**114**
	ब्लाक क्र.	Block No 5	506	100	42
	ब्लाक क्र.	Block No 6	705	82	46
	ब्लाक क्र.	Block No. 7	460	9	12
	ब्लाक क्र.	Block No. 8	539	41	14

परिशिष्ट APPENDIX

नगरीय प्राथमिक जनगणना सारांश Urban Primary Census Abstract

कुल अनुसूचित जाति एवं अनुसूचित जनजाति की जनसंख्या—नगरीय ब्लाकवार

Total Scheduled Castes and Scheduled Tribes Population–Urban Blockwise

स्थानीय कोड नं. L.C.No	नगर/वार्ड का नाम एवं ब्लाक क्रमांक Name of Town/Ward and Block Number		कुल जनसंख्या Total Population	अनुसूचित जाति Scheduled Castes	अनुसूचित जनजाति Scheduled Tribes
1	2		3	4	5
43/II/3	बस्ती अहिवारा वार्ड	Basti Ahiwara Ward	**3,737**	**366**	**132**
	ब्लाक क्र.	Block No. 9	321	23	45
	ब्लाक क्र.	Block No. 10	459	8	48
	ब्लाक क्र.	Block No. 11	433	..	14
	ब्लाक क्र.	Block No. 12	370	125	..
	ब्लाक क्र.	Block No. 13	528	173	..
	ब्लाक क्र.	Block No 14	624	..	..
	ब्लाक क्र.	Block No 15	515	37	13
	ब्लाक क्र.	Block No. 16	487	..	12
43/II/4	चटाई क्वार्टर्स वार्ड	Chatai Quarters Ward	**1,127**	**127**	**97**
	ब्लाक क्र.	Block No 17	509	75	39
	ब्लाक क्र.	Block No. 18	618	52	58
43/II/5	सौ यूनिट क्वार्टर्स व सरदार केम्प वार्ड	Sau Unit Quarters and Sardar Camp Ward	**830**	**92**	**57**
	ब्लाक क्र.	Block No. 19	334	64	50
	ब्लाक क्र.	Block No. 20	496	28	7
43/II/6	नन्दनी टाउनशिप वार्ड	Nandani Township Ward	**5,111**	**235**	**130**
	ब्लाक क्र.	Block No. 21	622	41	21
	ब्लाक क्र.	Block No. 22	574	41	11
	ब्लाक क्र.	Block No 23	463	10	4
	ब्लाक क्र.	Block No. 24	348	15	6
	ब्लाक क्र.	Block No. 25	501	27	14
	ब्लाक क्र.	Block No. 26	600	27	21
	ब्लाक क्र.	Block No. 27	665	17	16
	ब्लाक क्र.	Block No. 28	627	..	7
	ब्लाक क्र.	Block No. 29	711	57	30
43/II	नगर बाह्यवृद्धि क्षेत्र	Urban Outgrowth	**2,047**	**827**	**166**
(ii)	बानवरद	Banbarad	**1,165**	**751**	**2**
	ब्लाक क्र.	Block No. 32	425	12	2
	ब्लाक क्र.	Block No. 33	740	739	..
(iii)	खासाडीह	Khasadih	**882**	**76**	**164**
	ब्लाक क्र.	Block No. 30	402	47	51
	ब्लाक क्र.	Block No. 31	480	29	113

परिशिष्ट APPENDIX

नगरीय प्राथमिक जनगणना सारांश Urban Primary Census Abstract

कुल अनुसूचित जाति एवं अनुसूचित जनजाति की जनसंख्या—नगरीय ब्लाकवार

Total Scheduled Castes and Scheduled Tribes Population–Urban Blockwise

स्थानीय कोड नं. L.C. No.	नगर/वार्ड का नाम एवं ब्लाक क्रमांक Name of Town/Ward and Block Number		कुल जनसंख्या Total Population	अनुसूचित जाति Scheduled Castes	अनुसूचित जनजाति Scheduled Tribes
1	2		3	4	5
43/III (घ)	जामुल (गै.न.पा.)	(d) Jamul (N.M.)	**10,969**	**612**	**580**
43/III/1	फोकटपारा	Fokatpara	**450**	**34**	**48**
	ब्लाक क्र.	Block No. 1	450	34	48
43/III/2	फोकटपारा	Fokatpara	**782**	**10**	**105**
	ब्लाक क्र.	Block No. 2	386	10	66
	ब्लाक क्र.	Block No. 3	396	..	39
43/III/3	बजरंग नगर	Bajarang Nagar	**1,298**	**180**	**145**
	ब्लाक क्र.	Block No. 4	699	118	118
	ब्लाक क्र.	Block No. 5	599	62	27
43/III/4	बजरंगपारा	Bajrangpara	**253**	..	**25**
	ब्लाक क्र.	Block No. 6	253	..	25
43/III/5	लेबर केम्प	Labour Camp	**3,081**	**127**	**151**
	ब्लाक क्र.	Block No. 7	716	8	..
	ब्लाक क्र.	Block No. 8	857	56	62
	ब्लाक क्र.	Block No. 9	986	30	36
	ब्लाक क्र.	Block No. 10	522	33	53
43/III/6	पुरानी बस्ती	Purani Basti	**690**	**43**	**23**
	ब्लाक क्र.	Block No. 11	690	43	23
43/III/7	पुरानी बस्ती	Purani Basti	**648**	**98**	..
	ब्लाक क्र.	Block No. 12	648	98	..
43/III/8	ठेठवारपारा	Thethwarpara	**1,609**	**106**	**48**
	ब्लाक क्र.	Block No. 13	501	88	13
	ब्लाक क्र.	Block No 14	536	11	17
	ब्लाक क्र	Block No 15	572	7	18
43/III/9	ए.सी.सी. कालोनी	A.C C. Colony	**683**	**6**	**7**
	ब्लाक क्र.	Block No. 16	683	6	7

परिशिष्ट APPENDIX

नगरीय प्राथमिक जनगणना सारांश Urban Primary Census Abstract

कुल अनुसूचित जाति एवं अनुसूचित जनजाति की जनसंख्या—नगरीय ब्लाकवार

Total Scheduled Castes and Scheduled Tribes Population–Urban Blockwise

स्थानीय कोड नं. L.C.No.	नगर/वार्ड का नाम एवं ब्लाक क्रमाक Name of Town/Ward and Block Number		कुल जनसंख्या Total Population	अनुसूचित जाति Scheduled Castes	अनुसूचित जनजाति Scheduled Tribes
1	2		3	4	5
43/III/10	ए.सी.सी. कालोनी	A.C.C. Colony	572	7	14
	ब्लाक क्र.	Block No. 17	572	7	14
43/III/11	ए.सी.सी. कालोनी	A.C.C. Colony	592	..	9
	ब्लाक क्र.	Block No 18	592	..	7
43/III/12	ए.सी.सी. कालोनी	A C.C. Coloy	311	1	7
	ब्लाक क्र.	Block No. 19	311	1	7
43/IV	कुम्हारी (नं.न.पा.)	Kumhari (N.M.)	9,181	1,445	294
43/IV/1	डी.एम.सी व स्टेशन चौक	D.M C and Station Chowk	1,851	212	51
	ब्लाक क्र.	Block No. 1	610	23	7
	ब्लाक क्र.	Block No. 2	654	129	25
	ब्लाक क्र.	Block No. 3	587	60	19
43/IV/2	कपड़ा मार्केट	Kapda Market	1,430	397	20
	ब्लाक क्र.	Block No. 4	498	364	..
	ब्लाक क्र	Block No. 5	567	4	10
	ब्लाक क्र.	Block No. 6	365	29	10
43/IV/3	बाजार चौक	Bazar Chowk	639	47	6
	ब्लाक क्र	Block No. 7	639	47	6
43/IV/4	पुरानी बस्ती	Purani Basti	469	..	14
	ब्लाक क्र.	Block No. 8	469	..	14
43/IV/5	पुरानी बस्ती	Purani Basti	824	86	45
	ब्लाक क्र.	Block No. 9	354	86	14
	ब्लाक क्र.	Block No. 10	470	..	31
43/IV/6	पुरानी बस्ती	Purani Basti	871	..	16
	ब्लाक क्र.	Block No. 11	474	..	..
	ब्लाक क्र.	Block No. 12	397	..	16

परिशिष्ट APPENDIX

नगरीय प्राथमिक जनगणना सारांश Urban Primary Census Abstract

कुल अनुसूचित जाति एवं अनुसूचित जनजाति की जनसंख्या—नगरीय ब्लाकवार

Total Scheduled Castes and Scheduled Tribes Population–Urban Blockwise

स्थानीय कोड नं. L.C. No.	नगर/वार्ड का नाम एवं ब्लाक क्रमांक Name of Town/Ward and Block Number		कुल जनसंख्या Total Population	अनुसूचित जाति Scheduled Castes	अनुसूचित जनजाति Scheduled Tribes
1	2		3	4	5
43/IV/7	सतनामी पारा	Satnamipara	**640**	**349**	**19**
	ब्लाक क्र.	Block No. 13	640	349	19
43/IV/8	पुरानी बस्ती	Puarni Basti	**918**	**170**	**32**
	ब्लाक क्र.	Block No. 14	517	15	32
	ब्लाक क्र.	Block No. 15	401	155	..
43/IV/9	कांजी हाऊस	Kanji House	**928**	**9**	..
	ब्लाक क्र.	Block No 16	513	9	..
	ब्लाक क्र.	Block No. 17	415	..	..
43/IV/10	ईंट भट्ठा	Int Bhattha	**611**	**175**	**91**
	ब्लाक क्र.	Block No. 18	611	175	91
43/V	दुर्ग भिलाईनगर (न.स.)	Durg Bhilainagar (U.A.)	**490,214**	**46,994**	**18,478**
	(क) दुर्ग	Durg	**118,597**	**9,218**	**5,101**
	(i) दुर्ग (न.पा)	Durg (M)	**114,637**	**8,915**	**4,693**
43/V/1	नयापारा वार्ड	Nayapara Ward	**4,667**	**196**	**519**
	ब्लाक क्र.	Block No. 1	573	7	..
	ब्लाक क्र.	Block No. 2	694	13	75
	ब्लाक क्र.	Block No 3	452	..	30
	ब्लाक क्र.	Block No. 4	508	33	20
	ब्लाक क्र.	Block No. 5	522	..	88
	ब्लाक क्र.	Block No. 6	718	94	63
	ब्लाक क्र.	Block No. 7	1,200	49	243
43/V/2	मठपारा वार्ड	Mathpara Ward	**4,112**	**255**	**89**
	ब्लाक क्र.	Block No. 8	758	16	6
	ब्लाक क्र.	Block No. 9	489	18	3
	ब्लाक क्र.	Block No. 10	593	49	22
	ब्लाक क्र.	Block No. 11	457	..	6
	ब्लाक क्र.	Block No. 12	553	102	33
	ब्लाक क्र.	Block No. 13	636	31	9
	ब्लाक क्र.	Block No. 14	626	39	10

परिशिष्ट APPENDIX

नगरीय प्राथमिक जनगणना सारांश Urban Primary Census Abstract

कुल अनुसूचित जाति एवं अनुसूचित जनजाति की जनसंख्या—नगरीय ब्लाकवार

Total Scheduled Castes and Scheduled Tribes Population–Urban Blockwise

स्थानीय कोड नं. L.C.No	नगर/वार्ड का नाम एवं ब्लाक क्रमांक Name of Town/Ward and Block Number		कुल जनसंख्या Total Population	अनुसूचित जाति Scheduled Castes	अनुसूचित जनजाति Scheduled Tribes
1	2		3	4	5
43/V/3	मरारपारा वार्ड	Mararpara Ward	*4,980*	*51*	*241*
	ब्लाक क्र.	Block No 15	678	..	81
	ब्लाक क्र.	Block No. 16	739	15	14
	ब्लाक क्र.	Block No. 17	518	11	14
	ब्लाक क्र.	Block No. 18	484	9	19
	ब्लाक क्र.	Block No. 19	731	5	85
	ब्लाक क्र.	Block No. 20	639	11	4
	ब्लाक क्र.	Block No. 21	657	..	15
	ब्लाक क्र.	Block No. 22	534	..	9
43/V/4	ठेठवारपारा वार्ड	Thethwar Para Ward	2,834	2	53
	ब्लाक क्र.	Block No. 23	448	2	..
	ब्लाक क्र.	Block No. 24	388	..	5
	ब्लाक क्र.	Block No. 25	705	..	41
	ब्लाक क्र.	Block No. 26	662	..	6
	ब्लाक क्र.	Block No. 27	631	..	1
43/V/5	किल्लापारा वार्ड	Killapara Ward	4,049	109	90
	ब्लाक क्र.	Block No. 28	587	..	4
	ब्लाक क्र.	Block No. 29	512	13	..
	ब्लाक क्र.	Block No. 30	558	7	12
	ब्लाक क्र.	Block No. 31	636	32	56
	ब्लाक क्र.	Block No. 32	501	6	..
	ब्लाक क्र.	Block No. 33	465	..	..
	ब्लाक क्र.	Block No. 34	350	..	..
	ब्लाक क्र.	Block No. 35	431	51	18
43/V/6	तकियापारा वार्ड	Tak'yapara Ward	3,225	426	44
	ब्लाक क्र.	Block No. 36	480	98	11
	ब्लाक क्र.	Block No. 37	488	203	32
	ब्लाक क्र.	Block No. 38	684	..	..
	ब्लाक क्र.	Block No. 39	534	47	..
	ब्लाक क्र.	Block No. 40	461	67	..
	ब्लाक क्र.	Block No. 41	578	11	1

परिशिष्ट APPENDIX

नगरीय प्राथमिक जनगणना सारांश Urban Primary Census Abstract

कुल अनुसूचित जाति एवं अनुसूचित जनजाति की जनसंख्या—नगरीय ब्लाकवार

Total Scheduled Castes and Scheduled Tribes Population–Urban Blockwise

स्थानीय कोड सं. L.C. No.	नगर/वार्ड का नाम एवं ब्लाक क्रमांक Name of Town/Ward and Block Number		कुल जनसंख्या Total Population	अनुसूचित जाति Scheduled Castes	अनुसूचित जनजाति Scheduled Tribes
1	2		3	4	5
43/V/7	मोहन नगर वार्ड	Mohannagar Ward	**5,206**	**489**	**314**
	ब्लाक क्र.	Block No. 42	537	24	195
	ब्लाक क्र.	Block No 43	578	..	..
	ब्लाक क्र.	Block No. 44	503	27	15
	ब्लाक क्र.	Block No. 45	480	46	7
	ब्लाक क्र.	Block No. 46	610	94	48
	ब्लाक क्र.	Block No. 47	594	128	5
	ब्लाक क्र.	Block No. 48	451	14	5
	ब्लाक क्र.	Block No. 49	446	64	21
	ब्लाक क्र.	Block No. 50	566	92	4
	ब्लाक क्र.	Block No. 51	441	..	14
43/V/8	सिकोला भाठा वार्ड	Sikola Bhatha Ward	**4,779**	**776**	**567**
	ब्लाक क्र.	Block No. 52	517	47	24
	ब्लाक क्र.	Block No 53	636	285	17
	ब्लाक क्र.	Block No. 54	811	170	48
	ब्लाक क्र.	Block No. 55	636	13	78
	ब्लाक क्र.	Block No. 56	646	85	88
	ब्लाक क्र.	Block No. 57	787	16	246
	ब्लाक क्र.	Block No. 58	746	160	65
43/V/9	स्टेशनपारा वार्ड	Stationpara Ward	**5,589**	**664**	**433**
	ब्लाक क्र.	Block No. 59	566	211	29
	ब्लाक क्र.	Block No. 60	535	53	37
	ब्लाक क्र.	Block No. 61	640	45	118
	ब्लाक क्र.	Block No. 62	407	6	17
	ब्लाक क्र.	Block No. 63	687	104	54
	ब्लाक क्र.	Block No. 64	718	58	54
	ब्लाक क्र.	Block No. 65	609	136	19
	ब्लाक क्र.	Block No. 66	694	39	72
	ब्लाक क्र.	Block No. 67	512	12	12
	ब्लाक क्र.	Block No. 68	221	..	21

परिशिष्ट APPENDIX

नगरीय प्राथमिक जनगणना सारांश Urban Primary Census Abstract

कुल अनुसूचित जाति एवं अनुसूचित जनजाति की जनसंख्या—नगरीय ब्लाकवार

Total Scheduled Castes and Scheduled Tribes Population–Urban Blockwise

व्यापि कोड नं. L.C.No.	नगर/वार्ड का नाम एवं ब्लाक क्रमांक Name of Town/Ward and Block Number		कुल जनसंख्या Total Population	अनुसूचित जाति Scheduled Castes	अनुसूचित जनजाति Scheduled Tribe
1	2		3	4	5
43/V/10	तीतुरडीह वार्ड	Titurdih Ward	4,563	1,026	486
	ब्लाक क्र.	Block No.69	429	52	54
	ब्लाक क्र.	Block No.70	467	15	37
	ब्लाक क्र.	Block No.71	827	410	9
	ब्लाक क्र.	Block No.72	551	104	100
	ब्लाक क्र.	Block No.73	519	6	95
	ब्लाक क्र.	Block No.74	395	30	32
	ब्लाक क्र.	Block No.75	641	85	143
	ब्लाक क्र.	Block No.76	734	324	16
43/V/11	दीपक नगर वार्ड	Dipak Nagar Ward	3,409	156	130
	ब्लाक क्र.	Block No.77	565	23	22
	ब्लाक क्र.	Block No.78	574	34	25
	ब्लाक क्र.	Block No.79	472	3	15
	ब्लाक क्र.	Block No.80	671	28	27
	ब्लाक क्र.	Block No 81	597	55	31
	ब्लाक क्र.	Block No.82	530	13	10
43/V/12	आमदी मन्दिर वार्ड	Amadi Mandir Ward	3,286	4	24
	ब्लाक क्र.	Block No.83	527	4	12
	ब्लाक क्र.	Block No.84	633	..	8
	ब्लाक क्र.	Block No.85	511	..	..
	ब्लाक क्र.	Block No.86	585	..	4
	ब्लाक क्र.	Block No.87	586	..	..
	ब्लाक क्र.	Block No.88	444	—	..
43/V/13	सन्तराबोडी वार्ड	Santra badi Ward	3,796	148	71
	ब्लाक क्र.	Block No.89	620	27	27
	ब्लाक क्र.	Block No.90	662	60	13
	ब्लाक क्र.	Block No.91	694	41	9
	ब्लाक क्र.	Block No.92	603	13	12
	ब्लाक क्र.	Block No.93	627	..	..
	ब्लाक क्र.	Block No.94	590	7	10

परिशिष्ट APPENDIX

नगरीय प्राथमिक जनगणना सारांश Urban Primary Census Abstract

कुल अनुसूचित जाति एवं अनुसूचित जनजाति की जनसंख्या—नगरीय ब्लाकवार

Total Scheduled Castes and Scheduled Tribes Population–Urban Blockwise

स्थानीय कोड नं. L.C. No.	नगर/वार्ड का नाम एवं ब्लाक क्रमांक Name of Town/Ward and Block Number		कुल जनसंख्या Total Population	अनुसूचित जाति Scheduled Castes	अनुसूचित जनजाति Scheduled Tribes
1	2		3	4	5
43/V/14	पाटकर कालोनी वार्ड	Patankar Colony Ward	**4,142**	**130**	**99**
	ब्लाक क्र.	Block No. 95	469	17	1
	ब्लाक क्र.	Block No. 96	672	46	21
	ब्लाक क्र.	Block No. 97	620	2	11
	ब्लाक क्र.	Block No. 98	711	31	36
	ब्लाक क्र.	Block No. 99	709	..	..
	ब्लाक क्र.	Block No. 100	603	..	23
	ब्लाक क्र.	Block No 101	358	34	7
43/V/15	पोलसायपारा वार्ड	Polsaypara Ward	**3,027**	**114**	**55**
	ब्लाक क्र	Block No. 102	594	..	8
	ब्लाक क्र.	Block No. 103	528	..	9
	ब्लाक क्र.	Block No 104	495	45	17
	ब्लाक क्र.	Block No. 105	453	69	9
	ब्लाक क्र.	Block No. 106	461	..	12
	ब्लाक क्र.	Block No. 107	496	..	..
43/V/16	पचारीपारा वार्ड	Pacharipara Ward	**2,940**	**145**	**106**
	ब्लाक क्र.	Block No. 108	596	.	1
	ब्लाक क्र.	Block No. 109	640	41	11
	ब्लाक क्र.	Block No 110	571	17	28
	ब्लाक क्र	Block No. 111	635	31	48
	ब्लाक क्र.	Block No 112	498	56	18
43/V/17	हास्पिटल वार्ड	Hospital Ward	**2,696**	**139**	**99**
	ब्लाक क्र.	Block No. 113	511	..	35
	ब्लाक क्र.	Block No. 114	554	16	..
	ब्लाक क्र.	Block No 115	563	34	33
	ब्लाक क्र.	Block No 116	542	10	23
	ब्लाक क्र.	Block No. 117	526	79	8
43/V/18	मोतीपारा वार्ड	Motipara Ward	**2,913**	**59**	**18**
	ब्लाक क्र.	Block No 118	702	49	17
	ब्लाक क्र.	Block No 119	365	..	..
	ब्लाक क्र.	Block No 120	586	10	1
	ब्लाक क्र.	Block No. 121	567	..	..
	ब्लाक क्र.	Block No. 122	693	..	..

परिशिष्ट APPENDIX

नगरीय प्राथमिक जनगणना सारांश Urban Primary Census Abstract

कुल अनुसूचित जाति एवं अनुसूचित जनजाति की जनसंख्या—नगरीय ब्लाकवार

Total Scheduled Castes and Scheduled Tribes Population–Urban Blockwise

स्थानीय कोड नं. L.C.No.	नगर/वार्ड का नाम एवं ब्लाक क्रमांक Name of Town/Ward and Block Number		कुल जनसंख्या Total Population	अनुसूचित जाति Scheduled Castes	अनुसूचित जनजाति Scheduled Tribes
1	2		3	4	5
43/V/19	तमेरपारा वार्ड	Tamerpara Ward	2,358	12	15
	ब्लाक क्र.	Block No.123	647	..	..
	ब्लाक क्र.	Block No.124	650	.	13
	ब्लाक क्र.	Block No.125	673	7	2
	ब्लाक क्र.	Block No.126	388	5	..
43/V/20	मैथिलपारा वार्ड	Maithilpara Ward	2,235	2,235	..
	ब्लाक क्र.	Block No.127	585	585	..
	ब्लाक क्र.	Block No.128	638	638	..
	ब्लाक क्र.	Block No.129	479	479	..
	ब्लाक क्र.	Block No.130	533	533	..
43/V/21	सदर बाजार वार्ड	Sadar Bazar Ward	2,677	7	27
	ब्लाक क्र.	Block No.131	543	7	19
	ब्लाक क्र.	Block No.132	618	..	8
	ब्लाक क्र.	Block No.133	561	..	..
	ब्लाक क्र.	Block No.134	509	..	..
	ब्लाक क्र.	Block No.135	446	..	..
43/V/22	ब्राम्हणपारा वार्ड	Brahmanpara Ward	2,673	7	9
	ब्लाक क्र.	Block No.136	523	7	9
	ब्लाक क्र.	Block No.137	623	..	..
	ब्लाक क्र.	Block No.138	588	..	..
	ब्लाक क्र.	Block No.139	451	..	..
	ब्लाक क्र.	Block No.140	488	..	..
43/V/23	कन्डरापारा वार्ड	Kandrapara Ward	3,697	697	120
	ब्लाक क्र.	Block No.141	652	27	12
	ब्लाक क्र.	Block No.142	564	186	19
	ब्लाक क्र.	Block No.143	610	337	..
	ब्लाक क्र.	Block No.144	550	98	5
	ब्लाक क्र.	Block No 145	471	31	14
	ब्लाक क्र.	Block No.146	406	7	30
	ब्लाक क्र.	Block No.147	444	11	40

परिशिष्ट APPENDIX

नगरीय प्राथमिक जनगणना सारांश Urban Primary Census Abstract

कुल अनुसूचित जाति एवं अनुसूचित जनजाति की जनसंख्या—नगरीय ब्लाकवार

Total Scheduled Castes and Scheduled Tribes Population–Urban Blockwise

स्थानीय कोड नं. L.C. No.	नगर/वार्ड का नाम एवं ब्लाक क्रमांक Name of Town/Ward and Block Number		कुल जनसंख्या Total Population	अनुसूचित जाति Scheduled Castes	अनुसूचित जनजाति Scheduled Tribes
1	2		3	4	5
43/V/24	आपापारा वार्ड	Aapapara Ward	**2,624**	**70**	**26**
	ब्लाक क्र.	Block No 148	631	52	2
	ब्लाक क्र.	Block No 149	629	..	..
	ब्लाक क्र.	Block No. 150	678	18	..
	ब्लाक क्र.	Block No. 151	686	..	24
43/V/25	गंजपारा वार्ड	Ganjpara Ward	**2,421**	**49**	**46**
	ब्लाक क्र.	Block No. 152	642	..	..
	ब्लाक क्र.	Block No. 153	602	..	..
	ब्लाक क्र.	Block No. 154	542	..	8
	ब्लाक क्र.	Block No. 155	635	49	38
43/V/26	आजाद वार्ड	Azad Ward	**4,162**	**920**	**204**
	ब्लाक क्र.	Block No 156	588	101	81
	ब्लाक क्र.	Block No. 157	317	72	3
	ब्लाक क्र.	Block No. 158	623	272	12
	ब्लाक क्र.	Block No. 159	579	129	5
	ब्लाक क्र	Block No. 160	487	39	23
	ब्लाक क्र.	Block No. 161	521	240	6
	ब्लाक क्र.	Block No. 162	558	23	64
	ब्लाक क्र.	Block No. 163	489	44	10
43/V/27	मालीपारा वार्ड	Malipara Ward	**2,957**	**289**	**246**
	ब्लाक क्र.	Block No. 164	624	67	51
	ब्लाक क्र.	Block No 165	641	60	77
	ब्लाक क्र.	Block No. 166	618	15	54
	ब्लाक क्र.	Block No. 167	386	125	14
	ब्लाक क्र.	Block No 168	688	22	50
43/V/28	केलाबाड़ी वार्ड	Kelabadi Ward	**6.021**	**464**	**187**
	ब्लाक क्र.	Block No 169	741	89	71
	ब्लाक क्र.	Block No. 170	612	35	17
	ब्लाक क्र.	Block No 171	353	7	1
	ब्लाक क्र.	Block No. 172	..	..	..
	ब्लाक क्र.	Block No. 173	..	..	..
	ब्लाक क्र.	Block No. 174		..	..

परिशिष्ट APPENDIX

नगरीय प्राथमिक जनगणना सारांश Urban Primary Census Abstract

कुल अनुसूचित जाति एवं अनुसूचित जनजाति की जनसंख्या—नगरीय ब्लाकवार

Total Scheduled Castes and Scheduled Tribes Population-Urban Blockwise

स्थानीय कोड नं. L.C.No	नगर/वार्ड का नाम एवं ब्लाक क्रमांक Name of Town/Ward and Block Number		कुल जनसंख्या Total Population	अनुसूचित जाति Scheduled Castes	अनुसूचित जनजाति Scheduled Tribes
1	2		3	4	5
	ब्लाक क्र.	Block No.175	512	152	20
	ब्लाक क्र.	Block No.176	694	7	20
	ब्लाक क्र.	Block No.177	885	66	18
	ब्लाक क्र.	Block No.178	708	31	7
	ब्लाक क्र	Block No.179	542	50	2
	ब्लाक क्र.	Block No.180	498	11	14
	ब्लाक क्र.	Block No.181	476	16	17
43/V/29	सिविल लाईन वार्ड	Civil Line Ward	**5,058**	**353**	**187**
	ब्लाक क्र.	Block No.182	740	12	24
	ब्लाक क्र.	Block No 183	1,102	101	50
	ब्लाक क्र.	Block No.184	523	..	..
	ब्लाक क्र.	Block No.185	532	78	41
	ब्लाक क्र.	Block No.186	546	110	68
	ब्लाक क्र.	Block No.187	632	52	..
	ब्लाक क्र.	Block No.188	593	..	..
	ब्लाक क्र.	Block No.189	390	..	4
43/V/30	कसारीडीह वार्ड	Kasaridih Ward	**7,550**	**1,158**	**168**
	ब्लाक क्र.	Block No.190	409	4	8
	ब्लाक क्र.	Block No.191	482	387	..
	ब्लाक क्र.	Block No.192	454	387	6
	ब्लाक क्र.	Block No.193	599	245	1
	ब्लाक क्र.	Block No.194	500	22	13
	ब्लाक क्र.	Block No.195	538	40	21
	ब्लाक क्र.	Block No.196	331	..	..
	ब्लाक क्र.	Block No.197	611	..	40
	ब्लाक क्र.	Block No.198	646	4	26
	ब्लाक क्र.	Block No.199	648	52	17
	ब्लाक क्र.	Block No.200	207	..	..
	ब्लाक क्र.	Block No.201	475	..	..
	ब्लाक क्र.	Block No.202	592	4	21
	ब्लाक क्र.	Block No.203	611	..	5
	ब्लाक क्र.	Block No.204	447	13	10

परिशिष्ट APPENDIX

नगरीय प्राथमिक जनगणना सारांश Urban Primary Census Abstract

कुल अनुसूचित जाति एवं अनुसूचित जनजाति की जनसंख्या—नगरीय ब्लाकवार

Total Scheduled Castes and Scheduled Tribes Population-Urban Blockwise

स्थानीय कोड नं. L.C. No.	नगर/वार्ड का नाम एवं ब्लाक क्रमांक Name of Town/Ward and Block Number		कुल जनसंख्या Total Population	अनुसूचित जाति Scheduled Castes	अनुसूचित जनजाति Scheduled Tribes
1	2		3	4	5
43/V	नगर बाह्यवृद्धि क्षेत्र	Urban Outgrowth	3,960	303	408
(ii)	उरला	Urla	2,209	260	47
	ब्लाक क्र.	Block No.208	669	212	8
	ब्लाक क्र.	Block No 209	310	18	17
	ब्लाक क्र.	Block No.210	608	29	9
	ब्लाक क्र.	Block No.211	622	1	13
(iii)	बघेरा	Baghera	1,751	43	361
	ब्लाक क्र.	Block No.205	706	32	225
	ब्लाक क्र.	Block No.206	566	11	8
	ब्लाक क्र.	Block No.207	479	..	128
43/VI (ख)	भिलाईनगर	Bhilainagar	319,450	32,477	10,626
(i)	भिलाईनगर(गै.न.पा)	Bhilainagar (N.M.)	290,090	29,256	9,576
	सेक्टर क्र.1	Sector No. 1	10,764	201	79
	ब्लाक क्र.	Block No. 1	633	13	..
	ब्लाक क्र.	Block No. 2	625	6	..
	ब्लाक क्र.	Block No. 3	632	9	5
	ब्लाक क्र.	Block No. 4	588	..	..
	ब्लाक क्र.	Block No 5	698	15	11
	ब्लाक क्र.	Block No 6	663	6	9
	ब्लाक क्र.	Block No. 7	731	4	..
	ब्लाक क्र.	Block No. 8	728	28	3
	ब्लाक क्र.	Block No. 9	532	14	4
	ब्लाक क्र.	Block No 10	535	15	13
	ब्लाक क्र.	Block No.11	530	19	8
	ब्लाक क्र.	Block No 12	614	17	..
	ब्लाक क्र.	Block No.13	603	18	..
	ब्लाक क्र	Block No.14	652	..	6
	ब्लाक क्र.	Block No.15	690	7	10
	ब्लाक क्र.	Block No.16	650	28	10
	ब्लाक क्र.	Block No.17	660	2	..

परिशिष्ट APPENDIX

नगरीय प्राथमिक जनगणना सारांश Urban Primary Census Abstract

कुल अनुसूचित जाति एवं अनुसूचित जनजाति की जनसंख्या—नगरीय ब्लाकवार

Total Scheduled Castes and Scheduled Tribes Population–Urban Blockwise

स्थानीय कोड नं. L.C.No.	नगर/वार्ड का नाम एवं ब्लाक क्रमांक Name of Town/Ward and Block Number	कुल जनसंख्या Total Population	अनुसूचित जाति Scheduled Castes	अनुसूचित जनजाति Scheduled Tribes
1	2	3	4	5
	सेक्टर क्र. 2 Sector No. 2	12,097	447	121
	ब्लाक क्र. Block No 18	685	12	..
	ब्लाक क्र. Block No. 19	694	27	6
	ब्लाक क्र. Block No. 20	681	..	1
	ब्लाक क्र. Block No. 21	627	13	..
	ब्लाक क्र. Block No 22	706	74	8
	ब्लाक क्र. Block No. 23	658	53	9
	ब्लाक क्र. Block No. 24	687	..	1
	ब्लाक क्र. Block No. 25	754	..	..
	ब्लाक क्र Block No. 26	645	..	7
	ब्लाक क्र. Block No. 27	592	..	..
	ब्लाक क्र. Block No. 28	435	40	22
	ब्लाक क्र Block No. 29	394	33	1
	ब्लाक क्र. Block No. 30	524	66	23
	ब्लाक क्र. Block No. 31	643	23	9
	ब्लाक क्र. Block No. 32	843	71	23
	ब्लाक क्र. Block No. 33	717	24	6
	ब्लाक क्र. Block No. 34	699	5	5
	ब्लाक क्र. Block No. 35	468	.	..
	ब्लाक क्र. Block No. 36	645	6	..
	सेक्टर क्र. 3 Sector No. 3	3,136	265	304
	ब्लाक क्र. Block No. 37	612	..	4
	ब्लाक क्र. Block No. 38	478	21	49
	ब्लाक क्र. Block No. 39	470	21	20
	ब्लाक क्र. Block No. 40	398	21	18
	ब्लाक क्र. Block No. 41	530	180	186
	ब्लाक क्र. Block No. 42	648	22	27
	सेक्टर क्र 4 Sector No. 4	16,095	524	200
	ब्लाक क्र. Block No. 43	598	10	..
	ब्लाक क्र. Block No. 44	711	29	13
	ब्लाक क्र. Block No. 45	695	42	9
	ब्लाक क्र. Block No. 46	673	8	28
	ब्लाक क्र. Block No. 47	625	12	..
	ब्लाक क्र. Block No. 48	679	37	6

परिशिष्ट APPENDIX

नगरीय प्राथमिक जनगणना सारांश Urban Primary Census Abstract

कुल अनुसूचित जाति एवं अनुसूचित जनजाति की जनसंख्या—नगरीय ब्लाकवार

Total Scheduled Castes and Scheduled Tribes Population–Urban Blockwise

स्थानीय कोड नं. L.C. No.	नगर/वार्ड का नाम एवं ब्लाक क्रमांक Name of Town/Ward and Block Number		कुल जनसंख्या Total Population	अनुसूचित जाति Scheduled Castes	अनुसूचित जनजाति Scheduled Tribes
1	2		3	4	5
	ब्लाक क्र.	Block No.49	724	32	...
	ब्लाक क्र.	Block No. 50	630	49	7
	ब्लाक क्र.	Block No.51	712	32	34
	ब्लाक क्र.	Block No. 52	703	19	..
	ब्लाक क्र.	Block No. 53	672	16	10
	ब्लाक क्र.	Block No. 54	689	40	..
	ब्लाक क्र.	Block No. 55	762	31	23
	ब्लाक क्र.	Block No 56	769	8	16
	ब्लाक क्र.	Block No.57	693	3	..
	ब्लाक क्र.	Block No. 58	659	26	..
	ब्लाक क्र.	Block No. 59	721	..	..
	ब्लाक क्र.	Block No. 60	700	73	11
	ब्लाक क्र.	Block No. 61	677	8	11
	ब्लाक क्र.	Block No. 62	707	12	16
	ब्लाक क्र.	Block No. 63	666	30	5
	ब्लाक क्र.	Block No. 64	769	16	..
	ब्लाक क्र.	Block No 65	367	..	..
	ब्लाक क्र.	Block No. 66	494	..	11
	सेक्टर क्र. 5	Sector No. 5	**13,352**	**609**	**150**
	ब्लाक क्र.	Block No. 67	629	50	23
	ब्लाक क्र.	Block No. 68	593	47	5
	ब्लाक क्र.	Block No 69	653	12	24
	ब्लाक क्र.	Block No 70	641	145	..
	ब्लाक क्र.	Block No 71	634	29	16
	ब्लाक क्र.	Block No. 72	704	18	..
	ब्लाक क्र.	Block No. 73	638	..	..
	ब्लाक क्र.	Block No 74	726	..	..
	ब्लाक क्र.	Block No 75	679	6	4
	ब्लाक क्र.	Block No. 76	688	4	14
	ब्लाक क्र.	Block No 77	669	6	4
	ब्लाक क्र.	Block No 78	551	6	.
	ब्लाक क्र.	Block No. 79	625	13	15
	ब्लाक क्र.	Block No 80	620	27	..
	ब्लाक क्र.	Block No. 81	666	62	19
	ब्लाक क्र.	Block No. 82	600	60	5

परिशिष्ट APPENDIX

नगरीय प्राथमिक जनगणना सारांश Urban Primary Census Abstract

कुल अनुसूचित जाति एवं अनुसूचित जनजाति की जनसंख्या—नगरीय ब्लाकवार

Total Scheduled Castes and Scheduled Tribes Population–Urban Blockwise

स्थानीय कोड नं. L.C. No.	नगर/वार्ड का नाम एवं ब्लाक क्रमांक Name of Town/Ward and Block Number		कुल जनसंख्या Total Population	अनुसूचित जाति Scheduled Castes	अनुसूचित जनजाति Scheduled Tribes
1	2		3	4	5
	ब्लाक क्र	Block No 83	591	67	10
	ब्लाक क्र.	Block No. 84	641	22	..
	ब्लाक क्र.	Block No. 85	644	..	9
	ब्लाक क्र.	Block No. 86	599	33	1
	ब्लाक क्र.	Block No. 87	561	2	1
	सेक्टर क्र. 6	Sector No. 6	**30,927**	**916**	**493**
	ब्लाक क्र	Block No. 88	648	7	..
	ब्लाक क्र.	Block No. 89	636	18	27
	ब्लाक क्र.	Block No, 90	499	5	..
	ब्लाक क्र.	Block No. 91	499	7	2
	ब्लाक क्र.	Block No. 92	455	34	22
	ब्लाक क्र.	Block No. 93	521	35	..
	ब्लाक क्र.	Block No. 94	716	56	13
	ब्लाक क्र.	Block No. 95	619	27	10
	ब्लाक क्र.	Block No. 96	601	8	1
	ब्लाक क्र.	Block No. 97	661	19	16
	ब्लाक क्र.	Block No. 98	597	8	22
	ब्लाक क्र.	Block No. 99	755	30	23
	ब्लाक क्र.	Block No. 100	686	8	7
	ब्लाक क्र.	Block No. 101	677	54	31
	ब्लाक क्र.	Block No. 102	635	..	..
	ब्लाक क्र.	Block No. 103	584	6	..
	ब्लाक क्र.	Block No. 104	568	15	2
	ब्लाक क्र.	Block No. 105	454	..	..
	ब्लाक क्र.	Block No. 106	640	5	..
	ब्लाक क्र.	Block No. 107	742	5	5
	ब्लाक क्र.	Block No. 108	603	6	..
	ब्लाक क्र.	Block No. 109	665	..	..
	ब्लाक क्र.	Block No. 110	641	..	..
	ब्लाक क्र.	Block No. 111	732	4	..
	ब्लाक क्र.	Block No. 112	651	13	10
	ब्लाक क्र.	Block No 113	664	11	3
	ब्लाक क्र.	Block No. 114	555	4	22
	ब्लाक क्र.	Block No. 115	520	18	11
	ब्लाक क्र.	Block No. 116	682	36	21

परिशिष्ट APPENDIX

नगरीय प्राथमिक जनगणना सारांश Urban Primary Census Abstract

कुल अनुसूचित जाति एवं अनुसूचित जनजाति की जनसंख्या—नगरीय ब्लाकवार

Total Scheduled Castes and Scheduled Tribes Population–Urban Blockwise

स्थानीय कोड नं. L.C.No	नगर/वार्ड का नाम एवं ब्लाक क्रमांक Name of Town/Ward and Block Number		कुल जनसंख्या Total Population	अनुसूचित जाति Scheduled Castes	अनुसूचित जनजाति Scheduled Tribes
1	2		3	4	5
	ब्लाक क्र.	Block No. 117	641	9	4
	ब्लाक क्र.	Block No. 118	653	23	..
	ब्लाक क्र.	Block No. 119	591	11	9
	ब्लाक क्र.	Block No. 120	554	..	..
	ब्लाक क्र.	Block No. 121	449	14	..
	ब्लाक क्र.	Block No. 122	473	34	..
	ब्लाक क्र.	Block No. 123	561	16	..
	ब्लाक क्र.	Block No. 124	736	77	5
	ब्लाक क्र.	Block No. 125	557	30	4
	ब्लाक क्र.	Block No. 126	604	..	2
	ब्लाक क्र.	Block No. 127	600	82	48
	ब्लाक क्र.	Block No. 128	549	28	11
	ब्लाक क्र.	Block No. 129	654	40	129
	ब्लाक क्र	Block No. 130	612	..	..
	ब्लाक क्र.	Block No. 131	462	..	6
	ब्लाक क्र.	Block No. 132	610	4	..
	ब्लाक क्र.	Block No. 133	664	19	..
	ब्लाक क्र	Block No 134	629	7	..
	ब्लाक क्र.	Block No. 135	664	52	15
	ब्लाक क्र.	Block No 136	613	12	10
	ब्लाक क्र.	Block No 137	1,145	19	2
	सेक्टर क्र. 7	Sector No. 7	**16,870**	**788**	**318**
	ब्लाक क्र.	Block No. 138	568	72	33
	ब्लाक क्र-	Block No. 139	630	6	15
	ब्लाक क्र.	Block No. 140	600	33	..
	ब्लाक क्र.	Block No. 141	627	29	..
	ब्लाक क्र.	Block No. 142	604	..	2
	ब्लाक क्र.	Block No. 143	526	16	20
	ब्लाक क्र.	Block No. 144	497	7	12
	ब्लाक क्र.	Block No. 145	690	84	24
	ब्लाक क्र.	Block No. 146	571	71	28
	ब्लाक क्र.	Block No. 147	529	28	20
	ब्लाक क्र.	Block No. 148	540	..	..
	ब्लाक क्र.	Block No. 149	650	58	16

परिशिष्ट APPENDIX

नगरीय प्राथमिक जनगणना सारांश Urban Primary Census Abstract

कुल अनुसूचित जाति एवं अनुसूचित जनजाति की जनसंख्या—नगरीय ब्लाकवार

Total Scheduled Castes and Scheduled Tribes Population–Urban Blockwise

स्थानीय कोड नं. L.C. No.	नगर/वार्ड का नाम एवं ब्लाक क्रमांक Name of Town/Ward and Block Number		कुल जनसंख्या Total Population	अनुसूचित जाति Scheduled Castes	अनुसूचित जनजाति Scheduled Tribes
1	2		3	4	5
	ब्लाक क्र,	Block No.150	607	..	8
	ब्लाक क्र.	Block No.151	531	17	..
	ब्लाक क्र.	Block No.152	671	26	..
	ब्लाक क्र.	Block No.153	610	38	6
	ब्लाक क्र.	Block No.154	560	19	3
	ब्लाक क्र.	Block No.155	645	36	8
	ब्लाक क्र	Block No.156	676	65	48
	ब्लाक क्र.	Block No.157	457	45	27
	ब्लाक क्र.	Block No.158	579	..	..
	ब्लाक क्र.	Block No.159	635	3	4
	ब्लाक क्र.	Block No.160	520	8	4
	ब्लाक क्र.	Block No.161	717	38	16
	ब्लाक क्र.	Block No 162	617	..	..
	ब्लाक क्र.	Block No.163	637	33	11
	ब्लाक क्र.	Block No 164	521	..	..
	ब्लाक क्र.	Block No.165	755	56	13
	सेक्टर क्र. 8	Sector No. 8	4,384	130	54
	ब्लाक क्र.	Block No.166	686	19	15
	ब्लाक क्र.	Block No.167	557	31	7
	ब्लाक क्र.	Block No.168	579	21	14
	ब्लाक क्र.	Block No.169	644	40	..
	ब्लाक क्र.	Block No.170	740	5	14
	ब्लाक क्र.	Block No.171	608	..	..
	ब्लाक क्र.	Block No,172	570	14	4
	सेक्टर क्र. 9	Sector No. 9	2.894	196	10
	ब्लाक क्र.	Block No.173	679	4	5
	ब्लाक क्र.	Block No.174	692	22	..
	ब्लाक क्र.	Block No.175	689	125	2
	ब्लाक क्र.	Block No.176	834	45	3
	सेक्टर क्र.10	Sector No. 10	9,559	265	65
	ब्लाक क्र.	Block No.177	594	1	..
	ब्लाक क्र.	Block No.178	579	..	3

परिशिष्ट APPENDIX

नगरीय प्राथमिक जनगणना सारांश Urban Primary Census Abstract

कुल अनुसूचित जाति एवं अनुसूचित जनजाति की जनसंख्या—नगरीय ब्लाकवार

Total Scheduled Castes and Scheduled Tribes Population–Urban Blockwise

स्थानीय कोड सं. L.C.No.	नगर/वार्ड का नाम एवं ब्लाक क्रमांक Name of Town/Ward and Block Number		कुल जनसंख्या Total Population	अनुसूचित जाति Scheduled Castes	अनुसूचित जनजाति Scheduled Tribes
1	2		3	4	5
	ब्लाक क्र.	Block No. 179	808	..	..
	ब्लाक क्र.	Block No 180	622	..	3
	ब्लाक क्र.	Block No. 181	659	7	..
	ब्लाक क्र.	Block No. 182	725	41	6
	ब्लाक क्र.	Block No. 183	621	15	4
	ब्लाक क्र.	Block No. 184	666	42	3
	ब्लाक क्र.	Block No. 185	579	30	5
	ब्लाक क्र.	Block No. 186	561	1	4
	ब्लाक क्र.	Block No. 187	661	5	4
	ब्लाक क्र.	Block No. 188	533	18	6
	ब्लाक क्र.	Block No. 189	694	90	11
	ब्लाक क्र	Block No. 190	658	..	..
	ब्लाक क्र.	Block No, 191	599	15	16
	हास्पिटल सेक्टर	Hospital Sector	3,902	409	70
	ब्लाक क्र.	Block No. 192	734	166	11
	ब्लाक क्र.	Block No. 193	697	20	11
	ब्लाक क्र.	Block No. 194	645	55	10
	ब्लाक क्र.	Block No. 195	627	38	11
	ब्लाक क्र.	Block No. 196	522	44	19
	ब्लाक क्र.	Block No. 197	677	86	8
	एस.ए.एफ. कालोनी	S.A.F. Colony	911	66	54
	ब्लाक क्र.	Block No. 198	445	40	44
	ब्लाक क्र.	Block No. 199	466	26	10
	मोतीलाल नेहरू नगर	Motilal Nehrunagar	568	..	..
	ब्लाक क्र.	Block No. 200	568	..	..
	कोसनाला	Kosanala	1,988	375	52
	ब्लाक क्र.	Block No. 201	586	194	1
	ब्लाक क्र.	Block No. 202	422	112	35
	ब्लाक क्र.	Block No. 203	584	47	9
	ब्लाक क्र.	Block No. 204	396	22	7

परिशिष्ट APPENDIX

नगरीय प्राथमिक जनगणना सारांश Urban Primary Census Abstract

कुल अनुसूचित जाति एवं अनुसूचित जनजाति की जनसंख्या—नगरीय ब्लाकवार

Total Scheduled Castes and Scheduled Tribes Population–Urban Blockwise

स्थानीय कोड नं. L.C. No.	नगर/वार्ड का नाम एवं ब्लाक क्रमांक Name of Town/Ward and Block Number	कुल जनसंख्या Total Population	अनुसूचित जाति Scheduled Castes	अनुसूचित जनजाति Scheduled Tribes
1	2	3	4	5
	सुपेला कुम्हारपारा (पश्चिमी) Supela Kumharpara (West)	20,322	3,890	915
	ब्लाक क्र. Block No.205	1047	430	29
	ब्लाक क्र. Block No.206	579	216	14
		468	214	15
	मराठीपारा व भैसखताल Marathipara and Bhais Khatal	592	197	..
	ब्लाक क्र. Block No.207	592	197	..
	झोपड़पट्टी Jhopadapatti	1,242	289	34
	ब्लाक क्र. Block No.208	686	175	8
	ब्लाक क्र. Block No.209	556	114	26
	देवबनगांव व मराठीपारा Deovangaon and Marathipara	1,022	181	27
	ब्लाक क्र. Block No.210	438	94	10
	ब्लाक क्र. Block No·211	584	87	17
	कसाईपारा Kasaipara	859	165	12
	ब्लाक क्र. Block No 212	441	156	2
	ब्लाक क्र. Block No.213	418	9	10
	शंकर चौक (पश्चिमी) Shankar Chowk (West)	951	245	14
	ब्लाक क्र. Block No 214	552	125	..
	ब्लाक क्र. Block No.215	399	120	14
	मार्केट (पूर्वी) Market (East)	1,309	61	17
	ब्लाक क्र. Block No.216	634	24	17
	ब्लाक क्र. Block No.217	675	37	..
	मछली मार्केट Machhali Market	449	40	40
	ब्लाक क्र. Block No.218	149	40	40
	झोपड़पट्टी Jhopadpatti	1,593	416	125
	ब्लाक क्र. Block No.219	591	269	61
	ब्लाक क्र Block No.220	489	75	30
	ब्लाक क्र. Block No.221	513	72	34

परिशिष्ट APPENDIX

नगरीय प्राथमिक जनगणना सारांश Urban Primary Census Abstract

कुल अनुसूचित जाति एवं अनुसूचित जनजाति की जनसंख्या—नगरीय ब्लाकवार

Total Scheduled Castes and Scheduled Tribes Population–Urban Blockwise

स्थानीय कोड नं. L.C.No.	नगर/वार्ड का नाम एवं ब्लाक क्रमांक Name of Town/Ward and Block Number		कुल जनसंख्या Total Population	अनुसूचित जाति Scheduled Castes	अनुसूचित जनजाति Scheduled Tribes
1	2		3	4	5
	रावन भाटा	Rawan Bhata	**1,289**	144	103
	ब्लाक क्र.	Block No. 222	666	63	50
	ब्लाक क्र.	Block No. 223	623	81	53
	सुपेला पंच रास्ता	Supela Panch Rasta	**1,355**	**286**	**36**
	ब्लाक क्र	Block No. 224	616	128	5
	ब्लाक क्र.	Block No. 225	739	158	31
	कन्ट्रक्टर कालोनी	Controctar Colony	**5,118**	724	268
	ब्लाक क्र.	Block No. 226	714	192	19
	ब्लाक क्र.	Block No. 227	665	136	28
	ब्लाक क्र.	Block No. 228	663	83	17
	ब्लाक क्र	Block No. 233	658	23	61
	ब्लाक क्र	Block No. 234	670	38	32
	ब्लाक क्र.	Block No. 235	579	161	27
	ब्लाक क्र.	Block No. 236	694	47	57
	ब्लाक क्र.	Block No. 237	475	44	27
	मुर्गी फार्म	Murgi Farm	**1,221**	**427**	**76**
	ब्लाक क्र.	Block No. 229	605	252	29
	ब्लाक क्र.	Block No. 230	616	175	47
	पुरानी बस्ती	Purani Basti	**1,071**	**151**	**26**
	ब्लाक क्र.	Block No. 231	490	20	..
	ब्लाक क्र.	Block No. 232	581	131	26
	सिरसा रोड़ (पश्चिम)	Sirsa Road (West)	**1,204**	**134**	**108**
	ब्लाक क्र.	Block No. 238	596	69	81
	ब्लाक क्र.	Block No. 239	608	65	27
	केम्प क्र. 1	Camp No. 1	**33,832**	**4,618**	**1,353**
	ब्लाक क्र.	Block No. 240	586	101	52

परिशिष्ट APPENDIX

नगरीय प्राथमिक जनगणना सारांश Urban Primary Census Abstract

कुल अनुसूचित जाति एवं अनुसूचित जनजाति की जनसंख्या—नगरीय ब्लाकवार

Total Scheduled Castes and Scheduled Tribes Population–Urban Blockwise

स्थानीय कोड नं. L.C. No.	नगर/वार्ड का नाम एवं ब्लाक क्रमांक Name of Town/Ward and Block Number		कुल जनसंख्या Total Population	अनुसूचित जाति Scheduled Castes	अनुसूचित जनजाति Scheduled Tribes
1	2		3	4	5
	बृन्दानगर	Brundanagar	7,451	553	104
	ब्लाक क्र.	Block No.241	649	103	50
	ब्लाक क्र.	Block No.242	739	51	31
	ब्लाक क्र.	Block No.243	505	15	4
	ब्लाक क्र.	Block No.244	541	..	..
	ब्लाक क्र.	Block No.245	535	8	..
	ब्लाक क्र.	Block No.246	512	67	..
	ब्लाक क्र.	Block No.247	590	11	..
	ब्लाक क्र.	Block No.248	479	5	..
	ब्लाक क्र.	Block No.249	710	60	8
	ब्लाक क्र	Block No.250	536	84	1
	ब्लाक क्र.	Block No.251	499	61	..
	ब्लाक क्र.	Block No 252	587	26	10
	ब्लाक क्र.	Block No.253	569	62	..
	एप्रोच रोड	Approach Road	9,009	1,544	505
	ब्लाक क्र.	Block No.254	414	114	10
	ब्लाक क्र.	Block No.255	583	122	10
	ब्लाक क्र.	Block No.256	468	91	4
	ब्लाक क्र.	Block No 257	521	46	6
	ब्लाक क्र.	Block No.258	766	172	13
	ब्लाक क्र.	Block No.259	633	24	.
	ब्लाक क्र.	Block No.260	751	.	..
	ब्लाक क्र.	Block No.261	699	13	70
	ब्लाक क्र.	Block No.262	671	84	77
	ब्लाक क्र.	Block No 263	549	87	93
	ब्लाक क्र.	Block No.264	506	47	31
	ब्लाक क्र.	Block No.265	418	21	20
	ब्लाक क्र.	Block No 266	776	342	63
	ब्लाक क्र	Block No.267	605	187	84
	ब्लाक क्र.	Block No.268	649	194	24
	कंट्राक्टर कालोनी	Contractor Colony	865	186	20
	ब्लाक क्र.	Block No.269	397	79	..
	ब्लाक क्र.	Block No.270	468	107	20

परिशिष्ट APPENDIX

नगरीय प्राथमिक जनगणना सारांश Urban Primary Census Abstract

कुल अनुसूचित जाति एवं अनुसूचित जनजाति की जनसंख्या—नगरीय ब्लाकवार

Total Scheduled Castes and Scheduled Tribes Population–Urban Blockwise

स्थानीय कोड नं. L.C.No.	नगर/वार्ड का नाम एवं ब्लाक क्रमांक Name of Town/Ward and Block Number		कुल जनसंख्या Total Population	अनुसूचित जाति Scheduled Castes	अनुसूचित जनजाति Scheduled Tribes
1	2		3	4	5
	तीन दर्शन मंदिर	Teen Darshan Mandir	**5,720**	**1,161**	**397**
	ब्लाक क्र.	Block No.271	567	144	73
	ब्लाक क्र.	Block No.272	630	53	73
	ब्लाक क्र.	Block No.273	599	106	55
	ब्लाक क्र	Block No.274	568	79	38
	ब्लाक क्र.	Block No 275	601	90	43
	ब्लाक क्र.	Block No.276	530	84	30
	ब्लाक क्र.	Block No.277	746	81	19
	ब्लाक क्र.	Block No.278	651	113	25
	ब्लाक क्र.	Block No.279	397	116	28
	ब्लाक क्र.	Block No.280	431	295	13
	वल्लभनगर	Vallabhnagar	**7,871**	**817**	**208**
	ब्लाक क्र.	Block No.281	732	46	52
	ब्लाक क्र.	Block No.282	653	108	..
	ब्लाक क्र.	Block No 283	646	12	..
	ब्लाक क्र.	Block No.284	691	59	15
	ब्लाक क्र.	Block No.285	699	19	21
	ब्लाक क्र.	Block No.286	660	42	53
	ब्लाक क्र.	Block No.287	784	187	32
	ब्लाक क्र.	Block No 288	297	37	1
	ब्लाक क्र.	Block No.289	593	8	..
	ब्लाक क्र	Block No.290	708	76	7
	ब्लाक क्र.	Block No.291	645	80	15
	ब्लाक क्र.	Block No.292	763	143	12
	शान्तीपारा	Shantipara	**2,330**	**256**	**67**
	ब्लाक क्र.	Block No.293	628	48	20
	ब्लाक क्र.	Block No.294	701	45	17
	ब्लाक क्र.	Block No,295	574	134	23
	ब्लाक क्र.	Block No.296	427	29	7
	केम्प क्र. 2	Camp No. 2	**23,988**	**3,782**	**1,042**
	ब्लाक क्र.	Block No.297	601	148	30

परिशिष्ट APPENDIX

नगरीय प्राथमिक जनगणना सारांश Urban Primary Census Abstract

कुल अनुसूचित जाति एवं अनुसूचित जनजाति की जनसंख्या—नगरीय ब्लाकवार

Total Scheduled Castes and Scheduled Tribes Population–Urban Blockwise

स्थानीय कोड नं. L.C. No.	नगर/वार्ड का नाम एवं ब्लाक क्रमांक Name of Town/Ward and Block Number		कुल जनसंख्या Total Population	अनुसूचित जाति Scheduled Castes	अनुसूचित जनजाति Seheduled Tribes
1	2		3	4	5
	पुलिस क्वार्टर	Police Quarter	572	81	..
	ब्लाक क्र.	Block No. 298	572	81	..
	सरकुलर मार्केट	Circular Market	71	7	..
	ब्लाक क्र.	Block No. 299	71	7	..
	एम.ई.पी.वी. क्वार्टर	M.P.E.B. Quarter	1,120	90	41
	ब्लाक क्र.	Block No. 300	620	93	10
	ब्लाक क्र.	Block No 301	560	17	31
	जे.पी. नगर	J. P. Nagar	1,045	408	37
	ब्लाक क्र.	Block No. 302	556	264	9
	ब्लाक क्र.	Block No. 303	489	144	28
	विजयनगर	Vijaynagar	1,234	271	48
	ब्लाक क्र.	Block No. 304	623	72	11
	ब्लाक क्र.	Block No. 305	611	199	37
	श्यामनगर तेलगुपारा	Shayamnagar Telgupara	1,509	332	43
	ब्लाक क्र.	Block No. 306	512	28	12
	ब्लाक क्र.	Block No. 307	524	140	17
	ब्लाक क्र.	Block No. 308	473	164	14
	मोचीपारा	Mochipara	828	302	20
	ब्लाक क्र.	Block No. 309	379	244	11
	ब्लाक क्र.	Block No. 310	449	58	9
	शारदापारा	Shardapara	1,769	476	77
	ब्लाक क्र.	Block No. 311	513	49	13
	ब्लाक क्र.	Block No. 312	568	200	15
	ब्लाक क्र.	Block No. 313	688	227	49
	बैकुंठनगर	Baikunthnagar	1,359	173	27
	ब्लाक क्र.	Block No. 314	581	94	11
	ब्लाक क्र.	Block No. 315	386	45	..
	ब्लाक क्र.	Block No. 316	392	34	16

परिशिष्ट APPENDIX

नगरीय प्राथमिक जनगणना सारांश Urban Primary Census Abstract

कुल अनुसूचित जाति एवं अनुसूचित जनजाति की जनसंख्या—नगरीय ब्लाकवार

Total Scheduled Castes and Schedulsed Tribes Population–Urban Blockwise

स्थानीय कोड नं. L.C.No	नगर/वार्ड का नाम एवं ब्लाक क्रमांक Name of Town/Ward and Block Number		कुल जनसंख्या Total Population	अनुसूचित जाति Scheduled Castes	अनुसूचित जनजाति Scheduled Tribes
1	2		3	4	5
	सन्तोषी पारा	Santoshipara	**13,880**	**1,494**	**719**
	ब्लाक क्र.	Block No.317	425	2	7
	ब्लाक क्र.	Block No.318	817	139	31
	ब्लाक क्र.	Block No.319	645	132	33
	ब्लाक क्र.	Block No.320	450	134	..
	ब्लाक क्र.	Block No.321	543	59	53
	ब्लाक क्र.	Block No.322	606	8	68
	ब्लाक क्र.	Block No.323	587	33	7
	ब्लाक क्र.	Block No.324	592	54	44
	ब्लाक क्र.	Block No.325	684	35	42
	ब्लाक क्र	Block No.326	551	64	47
	ब्लाक क्र.	Block No 327	597	35	53
	ब्लाक क्र.	Block No.328	538	54	18
	ब्लाक क्र.	Block No.329	726	228	9
	ब्लाक क्र	Block No.330	685	71	3
	ब्लाक क्र	Block No.331	543	40	8
	ब्लाक क्र.	Block No.332	315	2	46
	ब्लाक क्र.	Block No.333	519	24	11
	ब्लाक क्र.	Block No 334	524	95	..
	ब्लाक क्र.	Block No.335	572	44	18
	ब्लाक क्र.	Block No 336	524	47	22
	ब्लाक क्र.	Block No.337	469	24	132
	ब्लाक क्र.	Block No.338	624	78	17
	ब्लाक क्र.	Block No.339	455	36	24
	ब्लाक क्र.	Block No.340	283	8	..
	ब्लाक क्र.	Block No.341	606	48	26
	खुर्सीपार झोन 1	Khursipar Zone 1	**14,255**	**2,039**	**505**
	ब्लाक क्र.	Block No.342	720	166	42
	ब्लाक क्र.	Block No.343	662	43	16
	ब्लाक क्र.	Block No 344	542	67	15
	ब्लाक क्र.	Block No.345	509	146	31
	ब्लाक क्र.	Block No.346	603	57	18
	ब्लाक क्र.	Block No.347	725	142	11
	ब्लाक क्र.	Block No.348	744	79	66

परिशिष्ट APPENDIX

नगरीय प्राथमिक जनगणना सारांश Urban Primary Census Abstract

कुल अनुसूचित जाति एवं अनुसूचित जनजाति की जनसंख्या—नगरीय ब्लाकवार

Total Scheduled Castes and Scheduled Tribes Population–Urban Blockwise

स्थानीय कोड नं. L.C. No.	नगर/वार्ड का नाम एवं ब्लाक क्रमांक Name of Town/Ward and Block Number		कुल जनसंख्या Total Population	अनुसूचित जाति Scheduled Castes	अनुसूचित जनजाति Seheduled Tribes
1	2		3	4	5
	ब्लाक क्र.	Block No. 349	859	210	18
	ब्लाक क्र.	Block No. 350	419	35	17
	ब्लाक क्र.	Block No. 351	682	73	14
	ब्लाक क्र.	Block No. 352	510	47	13
	ब्लाक क्र.	Block No. 353	650	32	23
	ब्लाक क्र.	Block No. 354	732	53	31
	ब्लाक क्र.	Block No. 355	470	88	15
	ब्लाक क्र.	Block No 356	585	277	22
	ब्लाक क्र.	Block No. 357	570	70	14
	ब्लाक क्र.	Block No. 358	625	95	28
	ब्लाक क्र.	Block No. 359	682	44	16
	ब्लाक क्र.	Block No. 360	710	69	20
	ब्लाक क्र.	Block No. 361	762	89	23
	ब्लाक क्र.	Block No. 362	675	37	19
	ब्लाक क्र.	Block No. 363	254	27	13
	ब्लाक क्र.	Block No. 364	568	93	20
	खुर्सीपार झोन 2	Khursipar Zone 2	**21,384**	**2,121**	**407**
	ब्लाक क्र.	Block No. 365	715	121	1
	ब्लाक क्र.	Block No. 366	690	44	15
	ब्लाक क्र.	Block No. 367	719	36	14
	ब्लाक क्र.	Block No. 368	611	318	12
	ब्लाक क्र.	Block No 369	625	37	8
	ब्लाक क्र.	Block No 370	579	53	6
	ब्लाक क्र.	Block No. 371	666	47	11
	ब्लाक क्र.	Block No. 372	571	66	7
	ब्लाक क्र.	Block No. 373	556	65	..
	ब्लाक क्र.	Block No. 374	460	113	..
	ब्लाक क्र.	Block No. 375	806	132	19
	ब्लाक क्र.	Block No. 376	650	140	5
	ब्लाक क्र.	Block No. 377	748	47	..
	ब्लाक क्र.	Block No. 378	683	26	6
	ब्लाक क्र.	Block No. 379	634	70	7
	ब्लाक क्र.	Block No. 380	643	41	7
	ब्लाक क्र.	Block No. 381	646	17	5
	ब्लाक क्र.	Block No 382	650	60	7

परिशिष्ट APPENDIX

नगरीय प्राथमिक जनगणना सारांश Urban Primary Census Abstract

कुल अनुसूचित जाति एवं अनुसूचित जनजाति की जनसंख्या—नगरीय ब्लाकवार

Total Scheduled Castes and Scheduled Tribes Population–Urban Blockwise

स्थानीय कोड नं. L.C.No	नगर/वार्ड का नाम एवं ब्लाक क्रमांक Name of Town/Ward and Block Number		कुल जनसंख्या Total Population	अनुसूचित जाति Scheduled Castes	अनुसूचित जनजाति Scheduled Tribes
1	2		3	4	5
	ब्लाक क्र.	Block No. 383	516	52	12
	ब्लाक क्र.	Block No. 384	434	65	4
	ब्लाक क्र.	Block No. 385	562	15	2
	ब्लाक क्र.	Block No. 386	445	5	..
	ब्लाक क्र.	Block No. 387	512	21	5
	ब्लाक क्र.	Block No. 388	638	51	..
	ब्लाक क्र.	Block No 389	649	32	10
	ब्लाक क्र.	Block No 390	704	23	17
	ब्लाक क्र.	Block No. 391	553	2	7
	ब्लाक क्र.	Block No. 392	644	48	6
	ब्लाक क्र.	Block No. 393	548	61	60
	ब्लाक क्र.	Block No. 394	632	85	13
	ब्लाक क्र.	Block No. 395	624	27	25
	ब्लाक क्र.	Block No. 396	591	70	26
	ब्लाक क्र	Block No. 397	651	38	36
	ब्लाक क्र.	Block No 398	550	55	32
	ब्लाक क्र.	Block No. 399	479	38	22
	खुर्सीपारा जोन 3	Khursipara Zone 3	**8,281**	**1,011**	**360**
	ब्लाक क्र	Block No. 400	599	40	2
	ब्लाक क्र.	Block No. 401	440	244	29
	ब्लाक क्र.	Block No. 402	562	86	50
	ब्लाक क्र.	Block No. 403	555	49	49
	कुन्द्रपारा	Kundrapara	**6,125**	**592**	**230**
	ब्लाक क्र.	Block No. 404	419	115	53
	ब्लाक क्र.	Block No. 405	452	148	9
	ब्लाक क्र.	Block No. 406	647	90	4
	ब्लाक क्र.	Block No. 407	366	40	15
	ब्लाक क्र.	Block No. 408	457	39	81
	ब्लाक क्र.	Block No. 409	320	28	..
	ब्लाक क्र.	Block No 410	473	21	31
	ब्लाक क्र.	Block No. 411	152	17	25
	ब्लाक क्र.	Block No. 412	559	12	5
	ब्लाक क्र.	Block No. 413	503	7	5
	ब्लाक क्र.	Block No. 414	512	5	..

परिशिष्ट APPENDIX

नगरीय प्राथमिक जनगणना सारांश Urban Primary Census Abstract

कुल अनुसूचित जाति एवं अनुसूचित जनजाति की जनसंख्या—नगरीय ब्लाकवार

Total Scheduled Castes and Scheduled Tribes Population–Urban Blockwise

स्थानीय कोड नं. L.C. No.	नगर/वार्ड का नाम एवं ब्लाक क्रमांक Name of Town/Ward and Block Number		कुल जनसंख्या Total Population	अनुसूचित जाति Scheduled Castes	अनुसूचित जनजाति Seheduled Tribes
1	2		3	4	5
	ब्लाक क्र.	Block No.415	557	20	1
	ब्लाक क्र.	Block No.416	708	50	1
	रविशंकर शुक्ल मार्केट	Ravishankar Shukla Market	6,055	1,065	266
	ब्लाक क्र.	Block No.417	506	83	25
	ब्लाक क्र.	Block No.418	535	79	15
	ब्लाक क्र.	Block No.419	381	53	..
	ब्लाक क्र.	Block No.420	375	22	12
	ब्लाक क्र.	Block No.421	671	140	73
	ब्लाक क्र.	Block No.422	408	106	13
	ब्लाक क्र.	Block No.423	624	48	19
	ब्लाक क्र.	Block No.424	614	97	8
	ब्लाक क्र.	Block No 425	493	109	28
	ब्लाक क्र.	Block No.426	775	215	29
	ब्लाक क्र.	Block No.427	673	113	45
	नया खुर्सी पार	Naya Khursipar	6,584	513	288
	ब्लाक क्र.	Block No.428	499	67	45
	ब्लाक क्र.	Block No.429	635	13	12
	ब्लाक क्र.	Block No.430	569	66	47
	ब्लाक क्र.	Block No.431	597	54	35
	ब्लाक क्र.	Block No.432	646	107	51
	ब्लाक क्र.	Block No.433	457	35	..
	ब्लाक क्र.	Block No.434	460	..	..
	ब्लाक क्र.	Block No.435	542	35	12
	ब्लाक क्र.	Block No.436	590	16	9
	ब्लाक क्र.	Block No.437	614	85	69
	ब्लाक क्र.	Block No.438	528	35	8
	ब्लाक क्र.	Block No.439	447	..	..
	रुआबांध	Rua Bandha	5,777	1,518	282
	ब्लाक क्र.	Block No.440	547	266	48
	ब्लाक क्र.	Block No.441	513	328	9
	ब्लाक क्र.	Block No.442	558	57	21
	ब्लाक क्र.	Block No.443	537	70	49

परिशिष्ट APPENDIX

नगरीय प्राथमिक जनगणना सारांश Urban Primary Census Abstract

कुल अनुसूचित जाति एवं अनुसूचित जनजाति की जनसंख्या—नगरीय ब्लाकवार

Total Scheduled Castes and Schedulsed Tribes Population–Urban Blockwise

स्थानीय कोड नं. L.C.No	नगर/वार्ड का नाम एवं ब्लाक क्रमांक Name of Town/Ward and Block Number		कुल जनसंख्या Total Population	अनुसूचित जाति Scheduled Castes	अनुसूचित जनजाति Scheduled Tribes
1	2		3	4	5
	ब्लाक क्र.	Block No. 444	633	104	45
	ब्लाक क्र.	Block No. 445	566	39	24
	ब्लाक क्र	Block No. 446	571	218	30
	ब्लाक क्र.	Block No. 447	635	199	6
	ब्लाक क्र.	Block No. 448	589	70	25
	ब्लाक क्र.	Block No. 449	628	70	26
	मदोदा	Madoda	**11,437**	**1,847**	**1,226**
	ब्लाक क्र.	Block No. 450	567	26	114
	ब्लाक क्र.	Block No 451	556	45	82
	ब्लाक क्र.	Block No. 452	628	110	78
	ब्लाक क्र	Block No. 453	599	93	26
	ब्लाक क्र	Block No. 454	553	76	52
	ब्लाक क्र.	Block No. 455	527	10	31
	ब्लाक क्र	Block No. 456	546	47	68
	ब्लाक क्र.	Block No. 457	495	36	61
	ब्लाक क्र	Block No. 458	618	39	46
	ब्लाक क्र	Block No. 459	683	170	44
	ब्लाक क्र.	Block No. 460	461	106	71
	ब्लाक क्र.	Block No. 461	694	260	48
	ब्लाक क्र	Block No. 462	554	44	126
	ब्लाक क्र	Block No. 463	502	50	27
	ब्लाक क्र.	Block No. 464	265	6	6
	ब्लाक क्र.	Block Ko. 465	554	103	34
	ब्लाक क्र.	Block No. 466	540	65	97
	ब्लाक क्र.	Block No. 467	465	94	78
	ब्लाक क्र.	Block No. 468	529	41	84
	ब्लाक क्र.	Block No. 469	546	49	27
	ब्लाक क्र.	Block No. 470	555	257	26
	रिसाली सेक्टर भाग 2	Risali Sector Part. 2	**356**	**25**	**76**
	ब्लाक क्र.	Block No. 471	315	25	66
	ब्लाक क्र	Block No. 472	41	..	10
	नेवई	Nevai	**1,059**	**149**	**39**
	ब्लाक क्र.	Block Ko 473	520	28	33
	ब्लाक क्र.	Block No. 474	539	121	6

परिशिष्ट APPENDIX

नगरीय प्राथमिक जनगणना सारांश Urban Primary Census Abstract

कुल अनुसूचित जाति एवं अनुसूचित जनजाति की जनसंख्या—नगरीय ब्लाकवार

Total Scheduled Castes and Scheduled Tribes Population–Urban Blockwise

स्थानीय कोड न. L.C. No.	नगर/वार्ड का नाम एवं ब्लाक क्रमांक Name of Town/Ward and Block Number		कुल जनसंख्या Total Population	अनुसूचित जाति Scheduled Castes	अनुसूचित जनजाति Scheduled Tribes
1	2		3	4	5
	जोरातराई	Joratrai	**3,801**	**376**	**629**
	ब्लाक क्र.	Block No.475	830	**2**	118
	ब्लाक क्र.	Block No.476	528	27	86
	ब्लाक क्र.	Block No·477	639	85	59
	ब्लाक क्र.	Block No.478	518	55	108
	ब्लाक क्र.	Block No.479	702	168	121
	ब्लाक क्र.	Block No 480	584	39	137
	पुरैना (प.पूर्वी)	Puraina(West-East)	**5,162**	**1,089**	**196**
	ब्लाक क्र.	Block No.481	762	220	24
	ब्लाक क्र.	Block No.482	504	314	3
	ब्लाक क्र.	Block No 483	564	207	28
	ब्लाक क्र.	Block No.484	511	139	13
	ब्लाक क्र.	Block No.485	611	148	43
	ब्लाक क्र.	Block No.486	608	18	..
	ब्लाक क्र.	Block No.487	568	19	..
	ब्लाक क्र.	Block No.488	461	..	18
	ब्लाक क्र.	Block No 489	573	24	67
	प्लांट एरिया	Plant Area	**350**	**22**	**22**
	ब्लाक क्र.	Block No.490	350	22	22
43/VI/–	नगर बाह्यवृद्धि क्षेत्र	Urban Outgrowth	**29,360**	**3,221**	**1,050**
	(ii) कोहका	Kohka	**18,917**	**1,657**	**824**
	फरीदनगर	Faridnagar	**1,029**	**68**	**41**
	ब्लाक क्र.	Block No.492	490	14	..
	ब्लाक क्र.	Block No.493	539	54	41
	कृष्णानगर	Krishnanagar	**1,783**	**624**	**121**
	ब्लाक क्र.	Block No.494	586	31	48
	ब्लाक क्र.	Block No.495	527	236	39
	ब्लाक क्र.	Block No.496	670	**357**	33

परिशिष्ट APPENDIX

नगरीय प्राथमिक जनगणना सारांश Urban Primary Census Abstract

कुल अनुसूचित जाति एवं अनुसूचित जनजाति की जनसंख्या—नगरीय ब्लाकवार

Total Scheduled Castes and Scheduled Tribes Population–Urban Blockwise

स्थानीय कोड नं. L.C.No	नगर/वार्ड का नाम एवं ब्लाक क्रमांक Name of Town/Ward and Block Number		कुल जनसंख्या Total Population	अनुसूचित जाति Scheduled Castes	अनुसूचित जनजाति Scheduled Tribes
1	2		3	4	5
	रामनगर	Ramnagar	**8,202**	**583**	**591**
	ब्लाक क्र.	Block No.497	721	73	34
	ब्लाक क्र.	Block No.498	493	116	5
	ब्लाक क्र.	Block No.499	696	17	64
	ब्लाक क्र.	Block No.500	686	33	25
	ब्लाक क्र.	Block No.501	651	20	15
	ब्लाक क्र.	Block No.502	535	29	20
	ब्लाक क्र.	Block No.503	587	31	65
	ब्लाक क्र.	Block No.504	730	26	112
	ब्लाक क्र.	Block No.505	556	14	56
	ब्लाक क्र.	Block No.506	629	..	77
	ब्लाक क्र.	Block No.507	645	113	40
	ब्लाक क्र.	Block No.508	670	31	19
	ब्लाक क्र.	Block No.509	603	70	59
	वैशाली नगर	Vaishalinagar	**4,462**	**85**	**28**
	ब्लाक क्र.	Block No.510	715	39	17
	ब्लाक क्र.	Block No.511	659	16	10
	ब्लाक क्र.	Block No.512	650	4	..
	ब्लाक क्र.	Block No.513	549	..	..
	ब्लाक क्र.	Block No.514	635	17	..
	ब्लाक क्र.	Block No.515	589	9	1
	ब्लाक क्र.	Block No.516	665	..	..
	शांतीनगर	Shantinagar	**2,268**	**257**	**26**
	ब्लाक क्र.	Block No.517	661	165	4
	ब्लाक क्र.	Block No.518	909	68	9
	ब्लाक क्र.	Block No.519	698	24	13
	सुन्दरनगर	Sundranagar	**345**	**9**	..
	ब्लाक क्र.	Block No.520	345	9	..
	गुरुनानकनगर	Gurunanaknagar	**828**	**31**	**17**
	ब्लाक क्र.	Block No.521	379	11	1
	ब्लाक क्र.	Block No.522	449	20	16

परिशिष्ट APPENDIX

नगरीय प्राथमिक जनगणना सारांश Urban Primary Census Abstract

कुल अनुसूचित जाति एवं अनुसूचित जनजाति की जनसंख्या—नगरीय ब्लाकवार

Total Scheduled Castes and Scheduled Tribes Population–Urban Blockwise

स्थानीय कोड नं. L.C. No.	नगर/वार्ड का नाम एवं ब्लाक क्रमांक Name of Town/Ward and Block Number		कुल जनसंख्या Total Population	अनुसूचित जाति Scheduled Castes	अनुसूचित जनजाति Scheduled Tribes
1	2		3	4	5
(iii)	छावनी	Chhaoni	**9,062**	**1,411**	**198**
	वेदी कालोनी	Vedi Colony	**1,381**	**601**	21
	ब्लाक क्र.	Block No. 523	512	48	11
	ब्लाक क्र.	Block No. 524	436	382	..
	ब्लाक क्र.	Block No. 525	433	171	10
	इन्डट्रियल स्टेट	Indurtriat State	**606**	**44**	**49**
	ब्लाक क्र.	Block No 526	606	44	49
	हाऊसिंग बोर्ड	Housing Board	**4,621**	**268**	**43**
	ब्लाक क्र.	Block No. 527	693	..	..
	ब्लाक क्र.	Block No 528	617	..	..
	ब्लाक क्र.	Block No. 529	632	23	..
	ब्लाक क्र.	Block No. 530	638	..	..
	ब्लाक क्र.	Block No. 531	710	140	27
	ब्लाक क्र.	Block No. 532	781	78	13
	ब्लाक क्र	Block No. 533	550	27	3
	शंकरनगर (छावनी)	Shankarnagar (Chhaoni)	**1,498**	**253**	**59**
	ब्लाक क्र.	Block No. 534	514	79	22
	ब्लाक क्र.	Block No. 535	594	163	37
	ब्लाक क्र.	Block No. 536	390	11	..
	छावनी	Chhaoni	**956**	**245**	**26**
	ब्लाक क्र.	Block No. 537	706	115	22
	ब्लाक क्र.	Block No. 538	566	30	4
	जूनवानी	Junwani	**1,381**	**153**	**28**
	ब्लाक क्र.	Block No. 491	1,381	153	28

परिशिष्ट APPENDIX

नगरीय प्राथमिक जनगणना साराश Urban Primary Census Abstract

कुल अनुसूचित जाति एव अनुसूचित जनजाति की जनसख्या—नगरीय ब्लाकवार

Total Scheduled Castes and Scheduled Tribes Population–Urban Blockwise

स्थानीय कोड नं. L.C.No	नगर/वार्ड का नाम एवं ब्लाक क्रमांक Name of Town/Ward and Block Number		कुल जनसंख्या Total Population	अनुसूचित जाति Scheduled Castes	अनुसूचित जनजाति Scheduled Tribes
1	2		3	4	5
43/VII (ख)	चरोदा	**Charoda**	**22,328**	**2,773**	**993**
(i)	चरोदा (गै न.पा)	Charoda (N.M.)	**17,667**	**1,632**	**564**
	पुरानी बस्ती	Puranibasti	**1,782**	**193**	**54**
	ब्लाक क्र.	Block No. 1	597	3	26
	ब्लाक क्र.	Block No. 2	599	1	19
	ब्लाक क्र.	Block No. 3	586	189	9
	फोकपटपारा	Phokatpara	**967**	**168**	**37**
	ब्लाक क्र.	Block No. 4	451	67	23
	ब्लाक क्र.	Block No. 5	516	101	14
	सड़कपारा	Sadakpara	**916**	**23**	**13**
	ब्लाक क्र	Block No. 6	458	17	7
	ब्लाक क्र.	Block No. 7	458	6	6
	झोपड़ीपारा जोन 1	Jhopadipara Zone 1	**567**	**44**	**44**
	ब्लाक क्र.	Block No. 8	567	44	44
	इन्द्रानगर जोन 1	Indranagar Zone 1	**822**	**59**	**68**
	ब्लाक क्र	Block No. 9	407	23	37
	ब्लाक क्र.	Block No 10	415	36	31
	रेलनगर जोन 1	Railnagar Zone 1	**7,444**	**705**	**204**
	ब्लाक क्र.	Block No. 11	597	70	30
	ब्लाक क्र.	Block No 12	577	49	18
	ब्लाक क्र.	Block No. 13	534	20	1
	ब्लाक क्र	Block No. 14	568	62	3
	ब्लाक क्र.	Block No. 15	592	85	17
	ब्लाक क्र.	Block No. 16	527	4	2
	ब्लाक क्र.	Block No. 17	469	43	37
	ब्लाक क्र	Block No. 18	477	53	21
	ब्लाक क्र	Block No. 19	649	57	31
	ब्लाक क्र.	Block No. 20	463	35	10
	ब्लाक क्र.	Block No. 21	700	22	3

परिशिष्ट APPENDIX

नगरीय प्राथमिक जनगणना सारांश Urban Primary Census Abstract

कुल अनुसूचित जाति एवं अनुसूचित जनजाति की जनसंख्या—नगरीय ब्लाकवार

Total Scheduled Castes and Scheduled Tribes Population–Urban Blockwise

स्थानीय कोड नं. L.C. No.	नगर/वार्ड का नाम एवं ब्लाक क्रमांक Name of Town/Ward and Block Number		कुल जनसंख्या Total Population	अनुसूचित जाति Scheduled Castes	अनुसूचित जनजाति Scheduled Tribes
1	2		3	4	5
	ब्लाक क्र.	Block No 22	696	158	5
	ब्लाक क्र.	Block No. 23	595	47	16
	रेलनगर जोन 2	Railnagar Zone 2	**1,597**	**137**	**50**
	ब्लाक क्र.	Block No. 24	571	70	22
	ब्लाक क्र.	Block No. 25	565	37	8
	ब्लाक क्र.	Block No. 26	461	30	20
	रेलनगर जोन 3	Railnagar Zone 3	**2,870**	**213**	**62**
	ब्लाक क्र.	Block No. 27	502	51	16
	ब्लाक क्र.	Block No. 28	618	29	6
	ब्लाक क्र.	Block No. 29	551	59	..
	ब्लाक क्र.	Block No. 30	569	15	28
	ब्लाक क्र.	Block No. 31	630	59	12
	झोपडपारा जोन 3	Jhopadapara Zone 3	**702**	**90**	**32**
	ब्लाक क्र.	Block No 32	702	90	32
43/VII	नगर बाह्यवृद्धि क्षेत्र	Urban Outgrowth	**4,661**	**1,141**	**429**
	(i) सिरसा कलां	Sirsa Kalan	**2,001**	**588**	**154**
	ब्लाक क्र.	Block No. 33	434	588	11
	ब्लाक क्र.	Block No 34	397	193	43
	ब्लाक क्र.	Block No. 35	600	110	37
	ब्लाक क्र.	Block No. 36	570	198	63
	(ii) देवबालोदा	Deobaloda	**2,660**	**553**	**275**
	ब्लाक क्र.	Block No 37	686	227	126
	ब्लाक क्र.	Block No. 38	591	74	36
	ब्लाक क्र.	Block No. 39	399	99	32
	ब्लाक क्र.	Block No. 40	507	69	52
	ब्लाक क्र.	Block No 41	477	84	29

परिशिष्ट APPENDIX

नगरीय प्राथमिक जनगणना सारांश Urban Primary Census Abstract

कुल अनुसूचित जाति एवं अनुसूचित जनजाति की जनसंख्या—नगरीय ब्लाकवार

Total Scheduled Castes and Scheduled Tribes Population–Urban Blockwise

स्थानीय कोड नं. L.C.No	नगर/वार्ड का नाम एवं ब्लाक क्रमांक Name of Town/Ward and Block Number		कुल जनसंख्या Total Population	अनुसूचित जाति Scheduled Castes	अनुसूचित जनजाति Scheduled Tribes
1	2		3	4	5
43/VIII/– (e)	भिलाई कलाँ(गै.न.पा.)	Bhilai Kalan (N.M.)	**18,870**	**1,914**	**1,178**
	ब्लाक क्र.	Block No. 1	343	84	61
	ब्लाक क्र.	Block No. 2	479	98	61
	ब्लाक क्र	Block No. 3	238	5	55
	ब्लाक क्र.	Block No. 4	461	17	80
	ब्लाक क्र.	Block No. 5	246	34	15
	ब्लाक क्र.	Block No 6	547	10	64
	ब्लाक क्र.	Block No. 7	626	51	15
	ब्लाक क्र.	Block No. 8	617	29	17
	ब्लाक क्र	Block No. 9	698	33	50
	ब्लाक क्र.	Block No. 10	463	54	30
	ब्लाक क्र.	Block No. 11	497	14	6
	ब्लाक क्र.	Block No. 12	512	..	24
	ब्लाक क्र.	Block No. 13	480	26	2
	ब्लाक क्र.	Block No. 14	661	41	99
	ब्लाक क्र	Block No 15	560	65	6
	ब्लाक क्र.	Block No. 16	579	56	45
	ब्लाक क्र.	Block No. 17	242	11	..
	ब्लाक क्र.	Block No 18	412	9	45
	ब्लाक क्र	Block No. 19	398	9	128
	ब्लाक क्र.	Block No. 20	575	67	6
	ब्लाक क्र.	Block No 21	405	91	22
	ब्लाक क्र.	Block No. 22	383	..	..
	ब्लाक क्र.	Block No. 23	527	19	26
	ब्लाक क्र.	Block No. 24	567	5	7
	ब्लाक क्र	Block No 25	455	.	..
	ब्लाक क्र.	Block No 26	522	..	13
	ब्लाक क्र.	Block No. 27	554	4	48
	ब्लाक क्र.	Block No 28	398	5	9
	ब्लाक क्र	Block No 29	389	114	6

परिशिष्ट APPENDIX

नगरीय प्राथमिक जनगणना सारांश Urban Primary Census Abstract

कुल अनुसूचित जाति एवं अनुसूचित जनजाति की जनसंख्या—नगरीय ब्लाकवार

Total Scheduled Castes and Scheduled Tribes Population–Urban Blockwise

स्थानीय कोड नं. L.C. No.	नगर/वार्ड का नाम एवं ब्लाक क्रमांक Name of Town/Ward and Block Number		कुल जनसंख्या Total Population	अनुसूचित जाति Scheduled Castes	अनुसूचित जनजाति Scheduled Tribes
1	2		3	4	5
	ब्लाक क्र.	Block No.30	515	..	22
	ब्लाक क्र.	Block No.31	543	238	13
	ब्लाक क्र.	Block No.32	356	..	7
	ब्लाक क्र.	Block No.33	624	154	37
	ब्लाक क्र.	Block No.34	641	6	24
	ब्लाक क्र.	Block No.35	461	57	10
	ब्लाक क्र.	Block No.36	313	10	30
	ब्लाक क्र.	Block No.37	528	259	18
	ब्लाक क्र.	Block No.38	495	48	21
	ब्लाक क्र.	Block No.39	490	91	56
43/IX	**बालोद(न.पा)**	**B lod (M)**	**15,098**	**859**	**1,535**
43/IX/1	पारासर वार्ड	Parasar Ward	**1,265**	**24**	**60**
	ब्लाक क्र.	Block No. 1	575	..	11
	ब्लाक क्र.	Block No. 2	690	24	49
43/IX/2	बुडापारा वार्ड	Budapara Ward	1,533	**86**	274
	ब्लाक क्र.	Block No. 3	492	17	35
	ब्लाक क्र.	Block No. 4	473	45	123
	ब्लाक क्र.	Block No. 5	568	24	116
43/IX/3	मरारपारा वार्ड	Mararpara Ward	**1,312**	**28**	**70**
	ब्लाक क्र.	Block No. 6	508	1	15
	ब्लाक क्र.	Block No. 7	414	27	40
	ब्लाक क्र.	Block No. 8	390	..	15
43/IX/4	नयापारा वार्ड	Nayapara Ward	**1,173**	**1**	**53**
	ब्लाक क्र.	Block No. 9	379	1	6
	ब्लाक क्र.	Block No.10	384	..	28
	ब्लाक क्र.	Block No 11	410	..	19

परिशिष्ट APPENDIX

नगरीय प्राथमिक जनगणना सारांश Urban Primary Census Abstract

कुल अनुसूचित जाति एवं अनुसूचित जनजाति की जनसंख्या—नगरीय ब्लाकवार

Total Scheduled Castes and Scheduled Tribes Population–Urban Blockwise

स्थानीय कोड नं. L.C.No	नगर/वार्ड का नाम एवं ब्लाक क्रमांक Name of Town/Ward and Block Number		कुल जनसंख्या Total Population	अनुसूचित जाति Scheduled Castes	अनुसूचित जनजाति Scheduled Tribes
1	2		3	4	5
43/IX/5	टिकरापारा वार्ड	Tikarapara Ward	**1,164**	**106**	**125**
	ब्लाक क्र.	Block No. 12	686	96	46
	ब्लाक क्र.	Block No. 13	478	10	79
43/IX/6	गणेश वार्ड	Ganesh Ward	**1,116**	**26**	**176**
	ब्लाक क्र.	Block No. 14	359	2	72
	ब्लाक क्र.	Block No. 15	340	22	71
	ब्लाक क्र.	Block No. 16	417	2	33
43/IX/7	सरदार पटेल वार्ड	Sardar Patel Ward	**1,115**	**17**	**49**
	ब्लाक क्र.	Block No. 17	378	17	36
	ब्लाक क्र.	Block No. 18	348	..	8
	ब्लाक क्र.	Block No 19	389	..	5
43/IX/8	महावीर वार्ड	Mahaveer Ward	**1,248**	9	**29**
	ब्लाक क्र.	Block No. 20	317	..	7
	ब्लाक क्र.	Block No. 21	367	2	8
	ब्लाक क्र.	Block No 22	564	7	14
43/IX/9	शिकारीपारा वार्ड	Shikaripara Ward	**1,324**	**98**	**375**
	ब्लाक क्र.	Block No. 23	700	12	101
	ब्लाक क्र.	Block No. 24	624	86	274
43/IX/10	जुरीपारा वार्ड	Jurripara Ward	**1,380**	**156**	**190**
	ब्लाक क्र.	Block No. 25	563	93	111
	ब्लाक क्र.	Block No. 26	817	63	79
43/XI/11	सिविल लाईन वार्ड	Civil line Ward	**1,130**	**25**	**60**
	ब्लाक क्र.	Block No. 27	402	10	31
	ब्लाक क्र.	Block No. 28	355	7	19
	ब्लाक क्र.	Block No. 26	373	8	10

परिशिष्ट APPENDIX

नगरीय प्राथमिक जनगणना सारांश Urban Primary Census Abstract

कुल अनुसूचित जाति एवं अनुसूचित जनजाति की जनसंख्या—नगरीय ब्लाकवार

Total Scheduled Castes and Scheduled Tribes Population–Urban Blockwise

स्थानीय कोड नं. L.C. No.	नगर/वार्ड का नाम एवं ब्लाक क्रमांक Name of Town/Ward and Block Number		कुल जनसंख्या Total Population	अनुसूचित जाति Scheduled Castes	अनुसूचित जनजाति Scheduled Tribes
1	2		3	4	5
43/IX/12	जवाहरपारा वार्ड	Jawahar para Ward	**1,338**	**283**	**74**
	ब्लाक क्र.	Block No. 30	412	112	10
	ब्लाक क्र.	Block No. 31	530	95	13
	ब्लाक क्र.	Block No. 32	396	76	51
43/	राजहरा झरनदल्ली (गै.न.प.)	**Rajhara Jharandalli(NM.)**	**55,307**	**5,105**	**11,436**
43/1	रेल्वे कालोनी	Railway Colony	**5,390**	**611**	**460**
	ब्लाक क्र.	Block No. 1	636	38	28
	ब्लाक क्र.	Block No. 2	659	234	102
	ब्लाक क्र.	Block No. 3	831	55	92
	ब्लाक क्र.	Block No. 4	656	24	127
	ब्लाक क्र.	Block No. 5	747	86	23
	ब्लाक क्र.	Block No. 6	578	95	24
	ब्लाक क्र.	Block No. 7	482	38	32
	ब्लाक क्र.	Block No. 8	409	18	11
	ब्लाक क्र.	Block No. 9	392	23	21
	आशा टाकीज गुरुद्वारा	Asha Talkies Gurudwara	**3,594**	**338**	**886**
	ब्लाक क्र.	Block No. 10	701	73	30
	ब्लाक क्र.	Block No. 11	467	94	72
	ब्लाक क्र.	Block No. 12	485	26	116
	ब्लाक क्र.	Block No. 13	503	27	297
	ब्लाक क्र.	Block No. 14	559	50	121
	ब्लाक क्र.	Block No. 15	471	50	143
	ब्लाक क्र.	Block No. 16	408	18	207
	गांधी चौक	Gandhi Chowk	**1,550**	**242**	**426**
	ब्लाक क्र.	Block No. 17	469	22	147
	ब्लाक क्र.	Block No. 18	529	134	136
	ब्लाक क्र.	Block No. 19	552	86	143

परिशिष्ट APPENDIX

नगरीय प्राथमिक जनगणना सारांश Urban Primary Census Abstract

कुल अनुसूचित जाति एवं अनुसूचित जनजाति की जनसंख्या—नगरीय ब्लाकवार

Total Scheduled Castes and Scheduled Tribes Population–Urban Blockwise

स्थानीय कोड नं. L.C.No	नगर/वार्ड का नाम एवं ब्लाक क्रमांक Name of Town/Ward and Block Number		कुल जनसंख्या Total Population	अनुसूचित जाति Scheduled Castes	अनुसूचित जनजाति Scheduled Tribes
1	2		3	4	5
	पुराना बाजार	Purana Bazar	**3,397**	**409**	**970**
	ब्लाक क्र.	Block No. 20	433	45	105
	ब्लाक क्र.	Block No. 21	402	18	89
	ब्लाक क्र.	Block No. 22	452	46	42
	ब्लाक क्र.	Block No. 23	600	36	243
	ब्लाक क्र.	Block No. 24	665	189	227
	ब्लाक क्र.	Block No. 25	178	4	46
	ब्लाक क्र	Block No. 26	667	71	218
	सेंड़िग	Sayding	**1,914**	**166**	**398**
	ब्लाक क्र.	Block No. 27	597	60	142
	ब्लाक क्र.	Block No 28	669	45	110
	ब्लाक क्र.	Block No. 29	648	61	156
	बैगापारा	Baigapara	**762**	**58**	**275**
	ब्लाक क्र.	Block No. 30	397	42	122
	ब्लाक क्र.	Block No. 31	365	16	153
	कचेपारा	Kachchepara	**3,107**	**198**	**1,274**
	ब्लाक क्र.	Block No 32	625	15	234
	ब्लाक क्र.	Block No. 33	601	27	331
	ब्लाक क्र.	Block No. 34	604	23	268
	ब्लाक क्र.	Block No. 35	596	69	211
	ब्लाक क्र.	Block No. 36	681	64	230
	भांगोलीपारा	Bhangolipara	**468**	**19**	**210**
	ब्लाक क्र.	Block No. 37	468	19	210
	केम्प क्र. 9	Camp No. 9	**3,867**	**513**	**1,260**
	ब्लाक क्र.	Block No. 38	613	88	163
	ब्लाक क्र.	Block No. 39	499	98	96
	ब्लाक क्र.	Block No. 40	614	119	214

परिशिष्ट APPENDIX

नगरीय प्राथमिक जनगणना सारांश Urban Primary Census Abstract

कुल अनुसूचित जाति एवं अनुसूचित जनजाति की जनसंख्या—नगरीय ब्लाकवार

Total Scheduled Castes and Scheduled Tribes Population–Urban Blockwise

स्थानीय कोड नं. L.C. No.	नगर/वार्ड का नाम एवं ब्लाक क्रमांक Name of Town/Ward and Block Number		कुल जनसंख्या Total Population	अनुसूचित जाति Scheduled Castes	अनुसूचित जनजाति Scheduled Tribes
1	2		3	4	5
	ब्लाक क्र.	Block No. 41	535	102	130
	ब्लाक क्र.	Block No. 42	503	5	246
	ब्लाक क्र.	Block No. 43	602	15	234
	ब्लाक क्र.	Block No. 44	501	85	177
	केलावाडी महलझापी	Kelawadi Mahaljhapi	**2,771**	**292**	**988**
	ब्लाक क्र.	Block No 45	540	61	191
	ब्लाक क्र.	Block No. 46	487	69	167
	ब्लाक क्र.	Block No. 47	626	118	173
	ब्लाक क्र.	Block No. 48	567	11	269
	ब्लाक क्र.	Block No. 49	551	33	188
	पुराना बाजार उत्तर	Purana Bazar South	**1,804**	**157**	**632**
	ब्लाक क्र.	Block No. 50	632	75	140
	ब्लाक क्र.	Block No. 51	593	82	138
	ब्लाक क्र.	Block No. 52	579	..	354
	बिलासपुरिया दफई	Bilsapuriya dafai	**504**	**56**	**150**
	ब्लाक क्र.	Block No. 53	504	56	150
	पंपहाऊस झरपारा	Pump House Jharpara	**1,134**	**139**	**271**
	ब्लाक क्र.	Block No. 54	525	74	89
	ब्लाक क्र.	Block No. 55	609	65	182
	पुराना बाजार सुभाष चौक	Purana Bazar Subhash Chowk	**1,183**	**106**	**173**
	ब्लाक क्र	Block No. 56	507	33	50
	ब्लाक क्र.	Block No. 57	676	73	123
	ट्यूबुलर शेड	Tubular Shed	**2,248**	**211**	**292**
	ब्लाक क्र.	Block No. 58	584	66	75
	ब्लाक क्र.	Block No 59	569	49	109
	ब्लाक क्र.	Block No. 60	500	41	79
	ब्लाक क्र.	Block No. 61	595	55	29

परिशिष्ट APPENDIX

नगरीय प्राथमिक जनगणना साराश Urban Primary Census Abstract

कुल अनुसूचित जाति एवं अनुसूचित जनजाति की जनसख्या—नगरीय ब्लाकवार

Total Scheduled Castes and Scheduled Tribes Population–Urban Blockwise

स्थानीय कोड नं. L.C.No	नगर/वार्ड का नाम एवं ब्लाक क्रमाक Name of Town/Ward and Block Number		कुल जनसंख्या Total Population	अनुसूचित जाति Scheduled Castes	अनुसूचित जनजाति Scheduled Tribes
1	2		3	4	5
	न्यू मार्केट	New Market	**993**	**96**	**39**
	ब्लाक क्र.	Block No.62	477	70	25
	ब्लाक क्र.	Block No.63	516	26	14
	चदैनी भांठा	Chadeini Bhantha	**2,390**	**167**	**375**
	ब्लाक क्र.	Block No.64	656	53	117
	ब्लाक क्र.	Block No.65	602	63	105
	ब्लाक क्र.	Block No.66	576	41	138
	ब्लाक क्र.	Block No.67	556	10	15
	नया हाई स्कूल	Naya High School	**1,654**	**246**	**201**
	ब्लाक क्र.	Block No.68	599	24	27
	ब्लाक क्र.	Block No.69	620	165	95
	ब्लाक क्र.	Block No 70	435	57	79
	टाउन शिप	Town Ship	**10,048**	**458**	**421**
	ब्लाक क्र.	Block No.71	630	44	32
	ब्लाक क्र	Block No.72	635	24	16
	ब्लाक क्र.	Block No.73	654	3	17
	ब्लाक क्र.	Block No.74	504	10	17
	ब्लाक क्र	Block No.75	606	41	49
	ब्लाक क्र.	Block No.76	614	68	34
	ब्लाक क्र.	Block No.77	592	34	29
	ब्लाक क्र.	Block No.78	638	36	49
	ब्लाक क्र.	Block No.79	2,262	34	88
	ब्लाक क्र.	Block No.80	660	90	44
	ब्लाक क्र.	Block No 81	676	41	32
	ब्लाक क्र	Block No.82	639	23	..
	ब्लाक क्र.	Block No.83	938	10	19
	फुटबाल मैदान	Footbal Ground	**1,850**	**88**	**375**
	ब्लाक क्र.	Block No.84	637	25	83
	ब्लाक क्र.	Block No.85	660	23	176
	ब्लाक क्र.	Block No.86	553	40	116

परिशिष्ट APPENDIX

नगरीय प्राथमिक जनगणना सारांश Urban Primary Census Abstract

कुल अनुसूचित जाति एवं अनुसूचित जनजाति की जनसंख्या—नगरीय ब्लाकवार

Total Scheduled Castes and Scheduled Tribes Population–Urban Blockwise

स्थानीय कोड नं. L.C. No.	नगर/वार्ड का नाम एवं ब्लाक क्रमांक Name of Town/Ward and Block Number		कुल जनसंख्या Total Population	अनुसूचित जाति Scheduled Castes	अनुसूचित जनजाति Scheduled Tribes
1	2		3	4	5
	256 यूनिट क्वार्टर	256 Uuit Quarter	1,891	268	404
	ब्लाक क्र.	Block No. 87	438	23	137
	ब्लाक क्र.	Block No. 88	461	70	34
	ब्लाक क्र.	Block No. 89	562	84	130
	ब्लाक क्र.	Block No. 90	430	91	103
	पांडर डल्ली	Pandardalli	2,788	267	956
	ब्लाक क्र.	Block No. 91	503	7	149
	ब्लाक क्र.	Block No. 92	521	60	170
	ब्लाक क्र.	Block No. 93	521	82	148
	ब्लाक क्र.	Block No. 94	610	63	276
	ब्लाक क्र.	Block No. 95	633	55	213

अनुसूचित जनजाति का प्राथमिक जनगणना सारांश

स्थानीय कोड नम्बर / Location Code No.	जिला/तहसील/ नगर/नगर-समूह का नाम / Name of District/ Tahsil/ Town/Urban-Agglomeration	योग/ ग्रामीण/ नगरीय / Total/ Rural/ Urban	अनुसूचित जाति के परिवारों की संख्या / No. of household with S.C. members	कुल अनुसूचित जाति की जनसंख्या / Total Scheduled Castes Population		
				व्यक्ति Persons	पुरुष Males	स्त्री Females
1	2	3	4	5	6	7
43	दुर्ग जिला	योग	46,629	223,870	111,112	112,758
		ग्रामीण	33,820	166,604	81,227	85,377
		नगरीय	12,809	57,266	29,885	27,381
1	बेमेतरा तहसील	योग	13,778	68,845	33,455	35,390
		ग्रामीण	13,592	68,023	33,012	35,011
		नगरीय	186	822	443	379
	बेमेतरा (न. पा.)	नगरीय	186	822	443	379
2	दुर्ग तहसील	योग	27,275	129,558	65,162	64,396
		ग्रामीण	16,006	79,078	38,774	40,304
		नगरीय	11,269	50,480	26,388	24,092
	अहिवारा (न.प.)	नगरीय	378	2,041	1,045	996
	(i) अहिवारा (गै.न.पा.)	नगरीय	245	1,214	629	585
	(ii) बालबरद (बा.क्षे.)	नगरीय	111	751	375	376
	(iii) खासाडीह (बा.क्षे.)	नगरीय	22	76	41	35
	दुर्ग-भिलाईनगर (न.स.)	नगरीय	10,577	46,994	24,631	22,363
	(क) दुर्ग	नगरीय	1,822	9,218	4,721	4,497
	(i) दुर्ग (न.पा.)	नगरीय	1,763	8,915	4,569	4.346
	(ii) उरला (बा.क्षे.)	नगरीय	52	260	132	128
	(iii) बघेरा (बा.क्षे.)	नगरीय	7	43	20	23
	(ख) भिलाईनगर	नगरीय	7,657	32,477	17,174	15,303
	(i) भिलाईनगर (गै.न.पा.)	नगरीय	6,817	29,256	15,435	13,821
	(ii) कोहका (बा.क्षे.)	नगरीय	405	1,657	879	778
	(iii) छावनी (बा.क्षे.)	नगरीय	407	1,411	785	626
	(iv) जूनवानी (बा.क्षे.)	नगरीय	28	153	75	78
	(ग) चरोदा	नगरीय	553	2,773	1,423	1,350
	(i) चरोदा (गै.न.पा.)	नगरीय	310	1,632	851	781
	(ii) सिरसाकलाँ (बा.क्षे.)	नगरीय	124	588	304	284
	(iii) देवबलोदा (बा.क्षे.)	नगरीय	119	553	268	285
	(घ) जामुल (गै.न.पा.)	नगरीय	130	612	321	291
	(ङ) भिलाई कलाँ (गै.न.पा.)	नगरीय	415	1,914	992	922
	कुम्हारी (गै.न.पा.)	नगरीय	314	1,445	712	733
3	संजारी बालोद तहसील	योग	5,576	25,467	12,495	12,972
		ग्रामीण	4,222	19,503	9,441	10,062
		नगरीय	1,354	5,964	3,054	2,910
	बालोद (न.पा.)	नगरीय	184	859	443	416
	राजहरा झरनदल्ली(गै.न.पा.)	नगरीय	1,170	5,105	2,611	2,494

Primary Census Abstract of Scheduled Castes

साक्षर Literates			मुख्य काम करने वाले Main Workers: कुल काम करने वाले I–IX Total Main Workers			काश्तकार I Cultivators			जिला/तहसील/नगर/नगर-समूह का नाम Name of District/Tahsil/Town/Urban Agglomeration
व्यक्ति Persons	पुरुष Males	स्त्री Females	व्यक्ति Persons	पुरुष Males	स्त्री Females	व्यक्ति Persons	पुरुष Males	स्त्री Females	
8	9	10	11	12	13	14	15	16	2
71,735	**57,273**	**14,462**	**103,232**	**58,316**	**44,916**	**46,467**	**23,112**	**23,355**	**Durg District**
51,633	**42,760**	**8,873**	**84,763**	**43,709**	**41,054**	**45,814**	**22,766**	**28,048**	
20,102	**14,513**	**5,589**	**18,469**	**14,607**	**3,862**	**653**	**346**	**307**	
22,441	**20,718**	**1,723**	**36,753**	**18,917**	**17,836**	**21,394**	**11,087**	**10,307**	**Bemetara Tahsil**
22,206	20,514	1,692	36,403	18,705	17,698	21,262	11,019	10,243	
235	204	31	350	212	138	132	68	64	
235	204	31	350	212	138	132	68	64	Bemetara (M)
40,613	**30,211**	**10,402**	**54,433**	**33,053**	**21,380**	**19,415**	**9,393**	**10,022**	**Durg Tahsil**
22,965	17,476	5,489	38,094	19,994	18,100	18,953	9,144	9,809	
17,648	12,735	4,913	16,339	13,059	3,280	462	249	213	
703	510	193	615	435	180	160	74	86	Ahiwara U.A.
512	347	165	333	261	72	22	14	8	(i) Ahiwara (N.M.)
174	147	27	249	153	96	137	59	78	(ii) Banbarad (O.G.)
17	16	1	33	21	12	1	1	..	(iii) Khasadih (O.G.)
16,725	12,051	4,674	15,159	12,228	2,931	243	146	97	Durg-Bhilainagar (U.A.)
3,700	2,525	1,175	2,975	2,269	706	70	51	19	(a) Durg
3,589	2,436	1,153	2,865	2,185	680	59	42	17	(i) Durg (M.)
87	75	12	90	71	19	5	4	1	(ii) Urla (O.G.)
24	14	10	20	13	7	6	5	1	(iii) Baghera (O.G.)
11,071	8,127	2,944	10,724	8,726	1,998	64	44	20	(b) Bhilainagar
10,101	7,422	2,679	9,654	7,804	1,850	62	42	20	(i) Bhilainagar (N.M.)
517	336	181	472	398	74	2	2	..	(ii) Kohka (O.G.)
384	323	61	571	501	70	..	..	..	(iii) Chhaoni (O.G.)
69	46	23	27	23	4	..	..	..	(iv) Junwani (O.G)
1,181	805	376	724	647	77	55	23	32	(c) Charoda
861	548	313	492	374	88	51	20	31	(i) Charoda (N.M.)
159	128	31	163	146	17	..	..	..	(ii) Sirsakalan (O.G.)
161	129	32	129	127	2	4	3	1	(iii) Deobaloda (O.G.)
162	132	30	189	146	43	42	21	21	(d) Jamul (N.M.)
611	462	149	546	440	107	12	7	5	(e) Bhilaikalan (N.M.)
220	174	46	565	396	169	59	29	30	Kumhari (N.M.)
8,681	**6,344**	**2,337**	**12,046**	**6,346**	**5,700**	**5,658**	**2,632**	**3,026**	**Sanjari Balod Tahsil**
6,462	4,770	1,692	10,266	5,010	5,256	5,599	2,603	2,996	
2,219	1,574	645	1,780	1,336	444	59	29	30	
339	241	98	287	197	90	48	21	27	Balod (M)
1,880	1,333	547	1,493	1,139	354	11	8	3	Rajhara Jharandalli N.M.

अनुसूचित जाति का प्राथमिक जनगणना सारांश

स्थानीय कोड नम्बर	जिला/तहसील नगर/नगर-समूह का नाम	योग/ ग्रामीण/ नगरीय	मुख्य काम करने वाले: खेतिहर मजदूर II Agricultural Labourers व्यक्ति Persons	पुरुष Males	स्त्री Females	पारिवारिक उद्योग (माल का उत्पादन, प्रोसेसिंग, सर्विसिंग या मरम्मत) V (a) Household Industry (Manufacturing, Processing, Servicing and Repairs) व्यक्ति Persons	पुरुष Males	स्त्री Female
Location Code No.	Name of District/Tahsil/ Town/Urban-Agglomeration	Total/ Rural/ Urban						
1	2	3	17	18	19	20	21	22
43	**दुर्ग जिला**	**योग**	**29,184**	**12,672**	**16,512**	**2,729**	**1,915**	**814**
		ग्रामीण	**28,358**	**12,221**	**16,137**	**2,118**	**1,523**	**595**
		नगरीय	**826**	**451**	**375**	**611**	**392**	**219**
1	बेमेतरा तहसील	**योग**	**12,957**	**5,927**	**7,030**	**949**	**746**	**203**
		ग्रामीण	12,895	5,902	6,993	903	715	188
		नगरीय	62	25	37	46	31	15
	बेमेतरा (न.पा.)	नगरीय	62	25	37	46	31	15
2	दुर्ग तहसील	**योग**	**13,006**	**5,440**	**7,566**	**1,206**	**805**	**401**
		ग्रामीण	12,304	5,045	7,259	720	506	214
		नगरीय	702	395	307	486	299	187
	अहिवारा (न.पा.)	नगरीय	65	32	33	17	10	7
	(i) अहिवारा (गै.न.पा.)	नगरीय	26	12	14	17	10	7
	(ii) बानबरद (बा.क्षे.)	नगरीय	37	19	18	..	..	..
	(iii) खासाडीह (बा.क्षे.)	नगरीय	2	1	1	..	..	..
	दुर्ग-भिलाई नगर (न.स.)	नगरीय	482	286	196	459	279	180
	(क) दुर्ग	नगरीय	164	100	64	190	95	95
	(i) दुर्ग (न.पा.)	नगरीय	148	92	56	187	93	94
	(ii) उरला (बा.क्षे)	नगरीय	10	7	3	..	..	..
	(iii) बघेरा (बा क्षे.)	नगरीय	6	1	5	3	2	1
	(ख) भिलाई नगर	नगरीय	177	104	73	247	175	72
	(i) भिलाई नगर (गै न.पा.)	नगरीय	138	88	50	240	171	69
	(ii) कोहका (बा. क्षे.)	नगरीय	18	8	10	4	2	2
	(iii) छावनी (बा.क्षे.)	नगरीय	21	8	13	3	2	1
	(iv) जूनवानी (बा. क्षे.)	नगरीय	..	..	..	..	..	..
	(ग) चरोदा	नगरीय	37	20	17	4	3	1
	(i) चरोदा (गै.न.पा)	नगरीय	9	6	3	4	3	1
	(ii) सिरसाकला (बा.क्षे.)	नगरीय	26	12	14	..	..	..
	(iii) देवबलोदा (बा क्षे)	नगरीय	2	2	..	..	..	..
	(घ) जामुल (गै न.पा.)	नगरीय	29	15	14	5	2	3
	(ङ) भिलाई कला (गै न पा.)	नगरीय	75	47	28	13	4	9
	कुम्हारी (गै न पा.)	नगरीय	155	77	78	10	10	..
	बालोद तहसील	योग	3,221	1,305	1,916	574	364	210
		ग्रामीण	3,159	1,274	1,885	495	302	193
		नगरीय	62	31	31	79	62	17
	बालोद (न.पा.)	नगरीय	42	19	23	20	9	11
	राजहरा झरनदल्ली (गै.न.पा.)	नगरीय	20	12	8	59	53	6

Primary Census Abstract of Scheduled Castes

Main Workers

अन्य काम करने वाले III, IV, V(b), VI, VII, VIII, & IX			सीमांतक कार्यकर्ता			काम न करने वाले X			जिला/तहसील/नगर/नगर-समूह का नाम
Other Workers			Marginal Workers			Non-Workers			Name of District/Tahsil/Town/Urban-Agglomeration
व्यक्ति Persons	पुरुष Males	स्त्री Females	व्यक्ति Persons	पुरुष Males	स्त्री Females	व्यक्ति Persons	पुरुष Males	स्त्री Females	
23	24	25	26	27	28	29	30	31	2
24,852	**20,617**	**4,235**	**4,868**	**1,115**	**3,753**	**115,770**	**51,681**	**64,089**	**Durg District**
8,473	**7,199**	**1,274**	**4,187**	**840**	**3,347**	**77,654**	**36,678**	**40,976**	
16,379	**13,418**	**2,961**	**681**	**275**	**406**	**38,116**	**15,003**	**23,113**	
1,453	**1,157**	**296**	**1,469**	**182**	**1,287**	**30,623**	**14,356**	**16,267**	**Bemetara Tahsil**
1,343	1,069	274	1,459	181	1,278	301,61	14,126	16,035	
110	88	22	10	1	9	462	230	232	
110	88	22	10	1	9	462	230	232	Bemetara (M)
20,806	**17,415**	**3,391**	**2,700**	**707**	**1,993**	**72,425**	**31,402**	**41,023**	**Durg Tahsil**
6,117	5,299	818	2,210	525	1,685	38,774	18,255	20,519	
14,689	12,116	2,573	490	182	308	33,651	13,147	20,504	
373	319	54	39	15	24	1,387	595	792	Ahiwara (U.A.)
268	225	43	26	12	14	855	356	499	(i) Ahiwara (N.M.)
75	75	..	13	3	10	489	219	280	(ii) Banbarad (O.G.)
30	19	11	..	..	..	43	20	23	(iii) Khasadih (O.G.)
13,975	11,517	2,458	433	163	270	31,402	12,240	19,162	Durg-Bhilainagar U.A.
2,551	2,023	528	115	13	102	6,128	2,439	3,689	(a) Durg
2,471	1,958	513	100	13	87	5,950	2,371	3,579	(i) Durg (M)
75	60	15	10	..	10	160	61	99	(ii) Urla (O.G.)
5	5	..	5	..	5	18	7	11	(iii) Baghera (O.G.)
10,236	8,403	1,833	255	115	140	21,498	8,333	13,165	(b) Bhilainagar
9,214	7,503	1,711	233	105	128	19,369	7,526	11,843	(i) Bhilainagar (N M)
448	386	62	7	1	6	1,178	480	698	(ii) Kohka (O.G.)
547	491	56	..	..	..	840	284	556	(iii) Chhaoni (O.G.)
27	23	4	15	9	6	111	43	68	(iv) Junawani (O.G.)
628	601	27	5	5	..	2,044	771	1,273	(c) Charoda
368	345	23	3	3	..	1,197	474	723	(i) Charoda (N.M.)
137	134	3	..	..	..	425	158	267	(ii) Sirsakalan (O.G.)
123	122	1	2	2	..	422	139	283	(iii) Deobaloda (O.G.)
113	108	5	11	3	8	412	172	240	(d) Jamul (N.M.)
447	382	65	47	27	20	1,320	825	795	(e) Bhilaikalan (NM.)
341	280	61	18	4	14	862	312	550	Kumhari (N.M)
2,593	**2,045**	**548**	**699**	**226**	**473**	**12,722**	**5,923**	**6,799**	**Sanjari Balod Tahsil**
1,013	831	182	518	134	384	8,719	4,297	4,422	
1,580	1,214	366	181	92	89	4,003	1,626	2,377	
177	148	29	44	9	35	528	237	291	Balod (M)
1,403	1,066	337	137	83	54	3,475	1,389	2,086	Rajhara Jharandalli (N.M.)

स्थानीय कोड नम्बर / Location Code No.	जिला/तहसील/नगर/नगर-समूह का नाम / Name of District/Tahsil/Town/Urban-Agglomeration	योग/ग्रामीण/नगरीय / Total/Rural/Urban	अनुसूचित जाति के परिवारों की संख्या / No. of household with S.C. members	कुल अनुसूचित जाति की जनसंख्या / Total Scheduled Castes Population		
				व्यक्ति Persons	पुरुष Males	स्त्री Females
1	2	3	4	5	6	7
43	**दुर्ग जिला**	**योग**	**47,851**	**238,923**	**117.283**	**121,640**
		ग्रामीण	**39,585**	**206,106**	**100,031**	**106,075**
		नगरीय	**8,266**	**32,817**	**17,252**	**15,565**
1	बेमेतरा तहसील	**योग**	**4,215**	**20,534**	**10,089**	**10,445**
		ग्रामीण	4,215	20,288	9,961	10,327
		नगरीय	70	246	128	118
	बेमेतरा (न पा.)	नगरीय	70	246	128	118
2	दुर्ग तहसील	**योग**	**14,116**	**63,086**	**31,778**	**31,308**
		ग्रामीण	9,131	43,486	21,259	22,227
		नगरीय	4,985	19,600	10,519	9,081
	अहिवारा (न स.)	नगरीय	216	828	448	380
	(i) अहिवारा (गै.न.पा.)	नगरीय	184	662	356	306
	(ii) बानबरद (बा.क्षे.)	नगरीय	1	2	1	1
	(iii) खासाडीह (बा.क्षे.)	नगरीय	31	164	91	73
	दुर्ग-भिलाईनगर (न स.)	नगरीय	4,693	18,478	9,916	8,562
	(क) दुर्ग	नगरीय	1,147	5,101	2,677	2,424
	(i) दुर्ग (न पा.)	नगरीय	1,060	4,693	2,469	2,224
	(ii) उरला (बा.क्षे.)	नगरीय	11	47	27	20
	(iii) बघेरा (बा.क्षे.)	नगरीय	76	361	181	180
	(ख) भिलाई नगर	नगरीय	2,901	10,626	5,779	4,847
	(i) भिलाई नगर (गै.न.पा.)	नगरीय	2,602	9,576	5,195	4,381
	(ii) कोहका (बा.क्षे.)	नगरीय	230	824	451	373
	(iii) छावनी (बा क्षे.)	नगरीय	62	198	117	81
	(iv) जूनवानी (बा.क्षे.)	नगरीय	7	28	16	12
	(ग) चरोदा	नगरीय	228	993	542	451
	(i) चरोदा (गै.न.पा.)	नगरीय	118	564	310	254
	(ii) सिरसाकला (बा.क्षे.)	नगरीय	44	154	83	71
	(iii) देवबालोदा (बा. क्षे.)	नगरीय	66	275	149	126
	(घ) जामुल (गै.न.पा.)	नगरीय	138	580	312	268
	(ङ) भिलाई कला (गै.न.पा.)	नगरीय	279	1,178	606	572
	कुम्हारी (गै.न.पा.)	नगरीय	76	294	155	139
3	संजारी बालोद तहसील	**योग**	**29,520**	**155.303**	**75.416**	**79,887**
		ग्रामीण	26,309	142,332	68,811	73,521
		नगरीय	3,211	12,971	6,605	6,366
	बालोद (न.पा.)	नगरीय	361	1,535	812	723
	राजहरा भरत दल्ली (गै.न.पा.)	नगरीय	2,850	11,436	5,793	5,643

Primary Census Abstract of Scheduled Tribes

साक्षर			मुख्य काम करने वाले Main Workers						जिला/तहसील/ नगर/नगर समूह का नाम
			कुल काम करने वाले			काश्तकार			
			I–IX			I			Name of District/ Tahsil/ Town/Urban Agglomeration
Literates			Total Main Workers			Cultivators			
व्यक्ति Persons	पुरुष Males	स्त्री Females	व्यक्ति Persons	पुरुष Males	स्त्री Females	व्यक्ति Persons	पुरुष Males	स्त्री Females	
8	9	10	11	12	13	14	15	16	2
68,022	**51,798**	**16,224**	**127,406**	**65,559**	**61,847**	**73,839**	**35,349**	**38,490**	**Durg District**
56,124	**42,989**	**13,135**	**114,893**	**56,520**	**58,373**	**73,518**	**35,174**	**38,344**	
11,898	**8,809**	**3,089**	**12,513**	**9,039**	**3,474**	**321**	**175**	**146**	
3,232	**2,760**	**472**	**11,795**	**5,989**	**58,06**	**47,54**	**2,496**	**2,258**	**Bemetrara Tahsil**
3,126	2,703	423	11,672	5,908	5,764	4,742	2,491	2,251	
106	57	49	123	81	42	12	5	7	
106	57	49	123	81	42	12	5	7	Bemetara (M)
20,469	**15,172**	**5,297**	**30,922**	**17,495**	**13,427**	**10,287**	**5,013**	**5,274**	**Durg Tahsil**
12,652	9,457	3,195	23,409	11,761	11,648	10,142	4,927	5,215	
7,817	5,715	2,102	7,513	5,734	1,779	145	86	59	
302	218	84	293	210	83	19	8	11	Ahiwara (U.A.)
257	181	76	223	171	52	3	2	1	(i) Ahiwara (N.M.)
1	1	..	1	1	..	..	..	..	(ii) Banbarad (O.G.)
44	36	8	69	38	31	16	6	10	(iii) Khasadih(O.G.)
7,456	5,450	2,006	7,082	5,431	1,651	123	75	48	Durg-Bhilainagar(UA)
2,196	1,568	628	1,760	1,307	453	73	47	26	(a) Durg (O.G.)
2,075	1,475	600	1,563	1,194	369	45	33	12	(i) Durg (M)
18	16	2	22	17	5	..	..	..	(ii) Urla (O.G.)
103	77	26	175	96	79	28	14	14	(iii) Baghera (O.G.)
4,138	30,58	1,080	4,406	3,388	1 018	25	18	7	(b) Bhilainagar
3,679	2,728	951	4,027	3,068	959	25	18	7	(i) Bhilainagar (NM.)
395	280	115	288	247	41	..	..	..	(ii) Kohka (O.G.)
57	46	11	81	65	16	..	..	...	(iii) Chhaoni (O.G.)
7	4	3	10	8	2	..	..	..	(iv)Junwani (O.G.)
472	338	134	281	251	30	1	..	1	(c) Charoda
326	227	99	149	136	13	..	..	..	(i) Charoda(N.M.)
42	33	9	57	44	13	..	..	..	(ii) Sirsakalan(O.G.)
104	78	26	75	71	4	1	..	1	(iii) Deobaloda(OG.)
173	142	31	215	163	52	20	10	10	(d) Jamul (N.M.)
477	344	133	420	322	98	4	..	4	(e)Bhilai Kalan(NM.)
59	47	12	138	93	45	3	3	..	Kumhari (N.M.)
44,321	**33,866**	**10,455**	**84,689**	**42,075**	**42,614**	**58,798**	**27,840**	**30,958**	**Sanjari Balod Tahsil**
40,346	30,829	9,517	79,812	38,851	40,961	58,634	27,756	30,878	
3,975	3,037	938	4,877	3,224	1,653	164	84	80	
663	497	166	670	393	277	138	72	66	Balod (M)
3312	2,540	772	4,207	2,831	1,376	26	12	14	Rajhara Jharandali

अनुसूचित जनजाति का प्राथमिक जनगणना सारांश

स्थानीय कोड नम्बर Location Code No.	जिला/तहसील नगर/नगर-समूह का नाम Name of District/Tahsil/ Town/Urban-Agglomeration	योग/ ग्रामीण/ नगरीय Total/ Rural/ Urban	मुख्य काम करने वाले					
			खेतिहर मजदूर II Agricultural Labourers			पारिवारिक उद्योग (माल का उत्पादन, प्रोसेसिंग, सर्विसिंग या मरम्मत) V (a) Household Industry (Manufacturing, Processing, Servicing and Repairs)		
			व्यक्ति Persons	पुरुष Males	स्त्री Females	व्यक्ति Persons	पुरुष Males	स्त्री Female
1	2	3	17	18	19	20	21	22
43 दुर्ग जिला		योग	33,758	15,019	18,739	1,216	662	554
		ग्रामीण	32,803	14,582	18,251	1,044	559	485
		नगरीय	955	467	488	172	103	69
1 बेमेतरा तहसील		योग	6,343	2,961	3,382	56	30	26
		ग्रामीण	6,303	2,940	3,363	57	26	21
		नगरीय	40	21	19	9	4	5
बेमेतरा (न.पा.)		नगरीय	40	21	19	9	4	5
2 दुर्ग तहसील		योग	10,608	4,729	5,879	606	307	299
		ग्रामीण	10,009	4420	5,589	469	230	239
		नगरीय	599	309	290	137	77	60
अहिवारा(न.स.)		नगरीय	39	20	19	1	1	..
(i)अहिवारा (गै न.पा.)		नगरीय	20	11	9	1	1	..
(ii) बानबरद (बा.क्षे.)		नगरीय	..	..	..	..	..	..
(iii) खासाडीह (बा.क्षे.)		नगरीय	19	9	10	..	..	..
दुर्ग-भिलाईनगर (न.स.)		नगरीय	491	253	238	134	74	60
(क) दुर्ग		नगरीय	263	132	131	111	58	53
(i) दुर्ग (न.पा.)		नगरीय	174	94	80	85	48	37
(ii) उरला (बा.क्षे.)		नगरीय	11	6	5	..	..	..
(iii) बघेरा (बा.क्षे.)		नगरीय	78	32	46	26	10	16
(ख) भिलाई नगर		नगरीय	133	70	63	18	13	5
(i) भिलाई नगर (गै.न.पा.)		नगरीय	116	62	54	16	11	5
(ii) कोहका (बा.क्षे.)		नगरीय	13	7	6	..	..	..
(iii) छावनी (बा.क्षे.)		नगरीय	4	1	3	2	2	..
(iv) जूनवानी (बा.क्षे.)		नगरीय	.	..	..	..	..	..
(ग) चरोदा		नगरीय	18	8	10	1	1	..
(i) चरोदा (गै.न.पा)		नगरीय	4	1	3	1	1	..
(ii) सिरसाकलां (बा.क्षे.)		नगरीय	9	4	5	..	..	..
(iii) देवबलोदा (बा.क्षे.)		नगरीय	5	3	2	..	..	..
(घ) जामुल (गै.न.पा.)		नगरीय	35	20	15	3	1	2
(ङ) भिलाई कलां (गै.न.पा.)		नगरीय	42	23	19	1	1	..
कुम्हारी (गै.न.पा.)		नगरीय	69	36	33	2	2	..
3 संजारी बालोद तहसील		योग	16,807	7,329	9,478	554	325	229
		ग्रामीण	16,491	7,192	9,299	528	303	225
		नगरीय	316	137	179	26	22	4
बालोद (न.पा.)		नगरीय	261	101	160	1	1	..
राजहरा अरनदल्ली (गै.न.पा.)		नगरीय	55	36	19	25	21	4

Primary Census Abstract of Scheduled Tribes

Main Workers

अन्य काम करने वाले III, IV, V(b), VI, VII, VIII, & IX			सीमांतिक कार्यकर्ता			काम न करने वाले X			जिला/तहसील/नगर/नगर-समूह का नाम
Other Workers			Marginal Workers			Non-Workers			Name of District/Tahsil/Town/Urban-Agglomeration
व्यक्ति Persons	पुरुष Males	स्त्री Females	व्यक्ति Persons	पुरुष Males	स्त्री Females	व्यक्ति Persons	पुरुष Males	स्त्री Females	
23	24	25	26	27	28	29	30	31	2
18,593	**14,529**	**4,064**	**6,184**	**1,539**	**4,645**	**105,333**	**50,185**	**55,148**	**Durg District**
7,528	**6,235**	**1,293**	**5,708**	**1,358**	**4,350**	**85,505**	**42,153**	**43,352**	
11,065	**8,294**	**2,771**	**476**	**181**	**295**	**19,828**	**8,032**	**11,796**	
642	**502**	**140**	**443**	**57**	**386**	**8,296**	**4,043**	**4,253**	**Bemetara Tahsil**
580	451	129	443	57	386	8,173	3,996	4,177	
62	51	11	..	..		23	47	76	
62	51	11	..	..	..	123	47	76	Bemetara (M)
9,421	**7,446**	**1,975**	**1,236**	**279**	**957**	**30,928**	**14,004**	**16,924**	**Durg Tahsil**
2,789	2,184	605	1,002	211	791	19,075	9,287	9,788	
6,632	5,262	1,370	234	68	166	11,853	4,717	7,136	
234	181	53	20	8	12	515	230	285	Ahiwara (U A.)
199	157	42	19	8	11	420	177	243	(i) Ahiwara (N.M.)
1	1	..	..	..	..	1	..	1	(ii) Banbarad(O G.)
34	23	11	1	..	1	94	53	41	(iii) Khasadih (OG)
6,334	5,029	1,305	209	59	150	11,187	44,26	6,761	Durg-Bhilainagar (UA)
1,313	1,070	243	82	5	77	3,259	1,365	1,894	(a) Durg
1,259	1,019	240	63	5	58	3,067	1,270	1,797	(i) Durg (M)
11	11	..	..	..	..	25	10	15	(ii) Urla (O.G.)
43	40	3	19	..	19	167	85	82	(iii) Baghera(O.G.)
42,30	3,287	943	80	34	46	6,140	2,357	3,783	(b) Bhilainagar
3,870	2,977	893	73	30	43	5,476	2,097	3,379	(i) Bhilainagar(N.M.)
275	240	35	1	1	..	535	203	332	(ii) Kohka (O.G.)
75	62	13	1	..	1	116	52	64	(iii) Chhaoni (O.G)
10	8	2	5	3	2	13	5	8	(iv) Junwani(O.G.)
261	242	19	2	2	..	710	289	421	(c) Charoda
144	134	10	..	..	..	415	174	241	(i) Charoda (N.A.)
48	40	8	1	1	..	96	38	58	(ii) Sirsakalan(O G.)
69	68	1	1	1	..	199	77	122	(iii) Deobaloda(O G.)
157	132	25	21	7	14	344	142	202	(d) Jamul (N.M.)
373	298	75	24	11	13	734	273	461	(e) Bhilai Kalan
64	52	12	5	1	4	151	61	90	Kumhari (NM)
8,530	**6,581**	**1,949**	**4,505**	**1,203**	**3,302**	**66,109**	**32,138**	**33,971**	**Sanjari Balod Tahsil**
4,159	3,600	559	4,263	1,090	3,173	58,257	28,870	29,387	
4,371	2,981	1,390	242	113	129	7,852	3,268	4,584	
270	219	51	57	11	36	818	408	410	Bajod (M)
4,101	2,762	1,339	195	102	93	7,034	2,860	4,174	Rajhara Jharandalli NM

विकास खण्डवार जनगणना का प्राथमिक सारांश

क्रम संख्या / Sl. No.	जिला/विकास खण्ड का नाम / Name of District/ Development Block	गांव का क्षेत्रफल हेक्टर में और नगर/वार्ड का वर्ग कि मी. में / Area of Village in hectares & of Town/ Ward in Km²	आबाद आवासीय मकानों की संख्या / No. of occupied Residential Houses	परिवारों की संख्या / Number of households	कुल जनसंख्या (बेघर और संस्थाओं में रहने वाले व्यक्तियों सहित) Total Population (including Institutional and Houseless Population)		
					व्यक्ति Persons	पुरुष Males	स्त्री Females
1	2	3	4	5	6	7	8
43	**दुर्ग जिला**	**8,317.4**	**227,917**	**240,783**	**1,289,363**	**635,488**	**653,875**
1	बालोद		10,932	11,888	63,317	30,876	32,441
2	बेमेतरा		26,894	28,633	156,957	77,276	76,681
3	बेरला		15,007	16,007	85,961	42,507	43,454
4	धमधा		27,510	29,487	160,599	79,641	80,958
5	डोंडी		13,157	13,657	75,771	37,248	38,523
6	डोंडी लोहारा		21,795	22,471	117,504	56,665	60,839
7	दुर्ग		22,180	23,499	122,165	61,624	60,541
8	गुंडरदेही		20,799	21,455	113,933	55,533	58,400
9	गुरुर		15,798	16,087	84,577	41,308	43,269
10	नवागढ़		18,791	19,420	104,006	51,275	52,731
11	पाटन		24.289	26,221	140,682	70,019	70,663
12	साजा		10,765	11,958	63,891	31,515	32,375

APPENDIX

DEVELOPMENT BLOCKWISE PRIMARY CENSUS ABSTRACT

अनुसूचित जाति		अनुसूचित जनजाति		साक्षर		जिला/विकास खण्ड का नाम
Scheduled Castes		Scheduled Tribes		Literates		
पुरुष Males	स्त्री Females	पुरुष Males	स्त्री Females	पुरुष Males	स्त्री Females	Name of District/ Development Block
9	10	11	12	13	14	2
81,227	**85,377**	**100,031**	**106,075**	**283,955**	**104,322**	**Durg District**
1,983	2,190	4,927	10,173	16,069	6,758	Balod
11,492	12,202	4,384	4,600	25,340	6,340	Bemetara
5,710	5,948	1,332	1,330	16,713	5,252	Berala
13,241	13,876	4,170	4,468	33,972	10,902	Dhamdha
1,924	1,924	24,313	25,561	16,591	5,471	Dondi
3,118	3,430	26,553	28,624	27,667	9,635	Dondi Lohara
9,292	9,512	3,559	3,601	31,681	13,041	Durg
6,792	7,185	7,113	7,721	30,160	13,794	Gundardehi
2,389	2,518	8,518	9,163	20,982	9,338	Gurur
12,288	13,161	2,341	2,354	17,139	4,326	Nawagarh
9,449	9,731	6,417	6,437	35,863	15,939	Patan
3,522	3,700	1,904	2,043	11,778	3,526	Saja

परिशिष्ट

विकास खण्डवार जनगणना का प्राथमिक सारांश

क्रम संख्या / Sl. No.	जिला/विकास खण्ड का नाम / Name of District/ Development Block	मुख्य काम करने वाले Main Workers: कुल मुख्य काम करने वाले I–IX Total Main Workers पुरुष Males	स्त्री Females	काश्तकार I Cultivators पुरुष Males	स्त्री Females	खेतिहर मजदूर II Agricultural Labourers पुरुष Males	स्त्री Females	पारिवारिक उद्योग, (माल का उत्पादन, प्रोसेसिंग, सर्विसिंग या मरम्मत) V(a) Household Industry (Manufacturing, Processing, Servicing and Repairs) पुरुष Males	स्त्री Females
1	2	15	16	17	18	19	20	21	22
43	**दुर्ग जिला**	**342,103**	**308,710**	**182,859**	**180,349**	**90,349**	**113,643**	**8,354**	**3,896**
1	बालोद	16,664	16,918	10,464	11,460	3,751	4,821	528	352
2	बेमेतरा	43,707	37,429	23,518	19,804	13,889	15,929	912	394
3	बेरला	23,042	21,363	11,453	11,149	7,335	9,177	717	330
4	धमधा	41,927	35,040	19,043	18,093	10,928	14,084	1,228	586
5	डोंडी	20,282	17,421	11,719	11,383	3,343	4,795	452	219
6	डोंडी लोहारा	31,607	35,434	22,908	27,925	4,938	6,669	667	321
7	दुर्ग	32,091	23,673	10,448	10,637	8,252	10,472	889	361
8	गुंडरदेही	28,679	28,536	17,463	18,026	6,910	9,730	530	251
9	गुरुर	22,213	23,199	13,564	14,953	5,970	7,774	416	186
10	नवागढ़	28,217	23,132	16,272	12,898	8,089	9,578	567	251
11	पाटन	36,240	30,817	16,820	15,692	11,468	13,841	948	428
12	साजा	17,434	15,748	9,147	8,329	4,576	6,773	500	217

APPENDIX

DEVELOPMENT BLOCKWISE PRIMARY CENSUS ABSTRACT

अन्य कामकरने वाले		सीमांतक कार्यकर्ता		काम न करने वाले		जिला/विकास खण्ड का नाम
III, IV, V(b), VI, VII, VIII & XI				X		
Other Workers		Marginal Workers		Non-Workers		Name of District/ Development Block
पुरुष Males	स्त्री Females	पुरुष Males	स्त्री Females	पुरुष Males	स्त्री Females	
23	24	25	26	27	28	2
60,541	**10,822**	**6,798**	**25,698**	**286,587**	**319,467**	**Durg District**
1,921	285	242	1,195	13,970	14,328	Balod
5,388	1,302	461	2,936	33,108	39,316	Bemetara
3,537	707	350	1,046	19,115	21,045	Berala
10,728	2,277	1,255	4,081	36,459	41,837	Dhamdha
4,768	1,024	768	2,855	16,198	18,247	Dondi
3,094	519	814	1,290	24,244	24,115	Dondi Lohara
12,502	2,202	868	3,062	28,665	33,806	Durg
3,776	529	631	1,837	26,223	28,027	Gundaidehi
2,263	286	254	932	18,841	19,138	Gurur
3,289	405	272	3,044	22,786	26,555	Nawagarh
7,004	857	715	2,741	33,064	37,105	Patan
2,271	429	168	679	13,914	15,948	Saja