भारत की जनगणना 1971

पुस्तक माला क्रमांक 10

मध्यप्रदेश

जिला जनगणना पुस्तिका

भाग दस (अ) और (आ)

ग्राम और नगर निर्देशिका

ग्राम और नगरवार जनगणना का प्राथमिक सारांश

जिला देवास

अरूण कुमार पंड्या
भारतीय प्रशासनिक सेवा
निदेशक, जनगणना, मध्यप्रदेश

मध्यप्रदेश शासन द्वारा प्रकाशित
1977

1971 CENSUS PUBLICATIONS, MADHYA PRADESH

(All the Census Publications of this State will bear series No. 10)

PART I (in Sub-Parts)	...	Census General Report including Subsidiary Tables
PART II-A	...	Census Tables on population
PART II-B (in Sub-Parts)	...	Economic Tables
PART II-C (in Sub-Parts)	...	Social and Cultural Tables
PART III-A	...	Establishment Report and Subsidiary Tables
PART III-B	...	Establishment Tables
PART IV	...	Housing Report and Tables
PART V (in Sub-Parts)	...	Special Tables & Ethnographic Notes on Scheduled Castes & Scheduled Tribes
PART VI-A	...	Town Directory
PART VI-B	...	Special Survey Reports on selected Towns
PART VI-C	...	Survey Reports on selected Villages
PART VII	...	Special Report on Graduates and Technical Personnel
PART VIII-A	...	Administration Report–Enumeration
PART VIII-B	...	Administration Report–Tabulation
PART IX	...	Census Atlas
PART IX-A	...	Administrative Atlas

STATE GOVERNMENT PUBLICATIONS

PART X-	...	Village and Town Directory
PART X-B	...	Village and Town Primary Census Abstracts
PART X-C	...	Analytical Report and Administrative statements and District Census Tables

(District Census Handbooks are published under Part X in 3 Parts-A, B and C for each of the 43 districts in the State. Parts A and B are published in one volume).

विषय सूची

	विवरण	पृष्ठ क्र.
1	**प्रस्तावना**	i–ii
2	**शब्द संक्षेपों की सूची**	**1**
3	**वर्णक्रमानुसार ग्रामों की सूची**	**3–19**
	(i) सोनकच्छ तहसील	3–6
	(ii) देवास तहसील	6–10
	(iii) बागली तहसील	10–14
	(iv) कन्नोद तहसील	14–17
	(v) खातेगांव तहसील	17–19
	भाग (अ)	
1	**व्याख्यात्मक टिप्पणी**	**23–34**
2	**ग्राम निर्देशिका (सुख–सुविधाएं एवं भूमि उपयोग)**	**36–93**
	(i) सोनकच्छ तहसील	36–47
	देवास तहसील	48–59
	(iii) बागली तहसील	60–75
	(iv) कन्नोद तहसील	76–85
	(v) खातेगांव तहसील	86–93
3	**ग्राम निर्देशिका परिशिष्ट**	**94–95**
4	**नगर निर्देशिका**	**96–102**
	(i) प्रास्थिति, विकास, इतिहास एवं कार्यात्मक वर्ग	96
	(ii) प्राकृतिक स्वरूप तथा स्थिति	97
	(iii) नगरपालिका वित्त	98
	(iv) नागरिक तथा अन्य सुविधाएं	99
	(v) चिकित्सा, शैक्षणिक तथा सांस्कृतिक सुविधाएं	100
	(vi) व्यापार, वाणिज्य, उद्योग तथा बैंकिंग	101
	(vii) जनसंख्या का धर्मानुसार विभाजन तथा अनुसूचित जाति/ अनुसूचित जनजाति की जनसंख्या, 1971	102

विवरण					पृष्ठ क्र.
भाग (आ)					
1 व्याख्यात्मक टिप्पणी	....	....	....	..	105-106
2 आँकड़े एक नजर में	....	...		....	107
3 जनगणना का प्राथमिक सारांश	....	....	....	....	108-197
देवास जिले का सारांश	....	....	....	....	108-115
सोनकच्छ तहसील	....	....	....	....	116-129
(ग्रामीण)	....	....	....	....	116–127
(नगरीय)	....	....	....	....	128–129
देवास तहसील	....	....	....	....	130-149
(ग्रामीण)	....	....	....	....	130–143
(नगरीय)	....	....	....	....	142–149
बागली तहसील	...	....	....	....	150-173
(ग्रामीण)	....	....	....	....	150–171
(नगरीय)	....	....	....	....	172–173
कन्नोद तहसील	....	....	....	....	174-185
(ग्रामीण)	....	...	....	....	174–183
(नगरीय)	....	....	....	....	184–185
खातेगाँव तहसील	....	....	....	....	197
(ग्रामीण)	....	....	....	....	186–195
(नगरीय)	....	....	....	....	196–197

प्रस्तावना

१९५१ की जनगणना से पूर्व, संग्रहित आंकड़ों के सम्बन्ध में जिला स्तर पर पृथक् नियमित प्रकाशन नहीं थे, यद्यपि १९०१ की जिलेवार "ग्राम सूचियों" एवं १९११ और १९४१ में "ग्राम आंकड़ों" के प्रकाशन में जिला जनगणना पुस्तिकाओं का बीजारोपण हो गया था १९२१ और १९३१ में इस तरह के प्रकाशन, जिनमें ग्राम के आबाद मकान, जनसंख्या का पुरुष/ स्त्री विभाजन और साक्षरता की जानकारी हो, न निकालने का कोई निश्चित कारण प्राप्त नहीं हो रहा है. १९२१ से जनगणना के कुछ व्यय, जो पूर्व में प्रान्तीय राजस्व से होते थे, का केन्द्रीय राजस्व को हस्तान्तरित होना ही कारण हो सकता है क्योंकि केन्द्रीय शासन ने ग्रामीण स्तर तक आंकड़ों का प्रकाशन आवश्यक न समझा हो. १९४१ में सेंट्रल प्राव्हिन्सेस एण्ड बरार शासन ने "ग्रामीण आंकड़े" प्रकाशित किए थे और प्रान्तीय शासन के व्यय पर जिलेवार प्रकाशन की प्रथा तब से चल रही है.

२. *जिलेवार प्रकाशन, जो अब जिला जनगणना पुस्तिका के नाम से प्रकाशित होते हैं,* का क्षेत्र १९५१ से अनुगामी प्रत्येक जनगणना में परिवर्तित होता रहा है. १९५१ में जिला जनगणना पुस्तिका में जनगणना का प्राथमिक सारांश और जनगणना सारणियां ही सम्मिलित की गई थीं. प्रत्येक जिले के पृथक् प्रकाशन की उपयोगिता के कारण १९६१ की जनगणना के समय इन पुस्तिकाओं के संबंध में सुधार किये गये एवं जिले से संबंधित जनगणना के अतिरिक्त आंकड़ों की जानकारी, जैसे मौसम, कृषि, सहकारिता, उद्योग, शिक्षा इत्यादि का समावेश किया गया. जिले की प्रमुख विशेषताओं की ओर ध्यान केन्द्रित कराने के आशय से जिले का परिचयात्मक लेख भी सम्मिलित किया गया. दुर्भाग्यवश, जिलेवार जनगणना के प्रकाशन को अत्यधिक विस्तृत करने के कारण उपयोगकर्त्ताओं को पुस्तकें विलम्ब से प्राप्त हुई अतः इस जनगणना में जिला जनगणना पुस्तिका को तीन भागों में विभाजित किया गया है जिससे कि अधिक से अधिक जानकारी शीघ्रातिशीघ्र उपलब्ध कराई जा सके तथा पुस्तिकाओं का समुचित उपयोग दो जनगणनाओं के बीच के काल में लगभग सात-आठ वर्ष तक हो सके भाग "अ" में मुख्यतः जनगणना के अतिरिक्त आंकड़े, भाग "आ" में जनगणना का प्राथमिक सारांश और भाग "इ" में जिले के परिचयात्मक लेख के साथ विभिन्न शासकीय आंकड़े सम्मिलित रहेंगे. मितव्ययिता को ध्यान में रखकर बाद में भाग "अ" और "आ" को सम्मिलित कर एक ही पुस्तिका में प्रकाशित करने का निर्णय लिया गया है.

३. १९६१ की जनगणना के बाद जिला जनगणना पुस्तिकाओं के प्रकाशन में जो विशेष विलम्ब हुआ उसका कारण प्रशासकीय आंकड़ों के संकलन में देरी तथा मुख्यालय में परिचयात्मक लेख लिखने का निर्णय था. प्रशासकीय आंकड़ों को जिला जनगणना पुस्तिका के भाग "इ" में पृथक् करना और १९६१-७१ दशाब्दी के जिलाध्यक्षों द्वारा "जिले का परिचयात्मक लेख" लिखे जाने के संबंध में राज्य शासन का अनुमोदन जिला जनगणना पुस्तिकाओं के सभी भागों के शीघ्र प्रकाशन में सहायक होगा, ऐसी सम्भावना है. शासकीय मुद्रणालयों में यदि कार्य की अधिकता हो और किसी जिले की जनगणना पुस्तिका के प्रकाशन में विलम्ब होने की संभावना प्रतीत होने पर, निजी मुद्रणालयों से मुद्रण की राज्य शासन की स्वीकृति भी इस समय एक अनुकूल स्थिति है. यहां यह वर्णित कर देना अनुचित न होगा कि इस समय जिला जनगणना पुस्तिका के संबंध में कार्यभार अत्यधिक है और वह केवल इसलिये नहीं कि पूर्वापेक्षा अत्यधिक जानकारी दी जा रही है, वरन अधिकतर इसलिये भी है क्योंकि इस बार जिला जनगणना पुस्तिका को हिन्दी के साथ-साथ अंग्रेजी में भी प्रकाशित करना है. प्रत्येक जिले के चार प्रकाशन २ हिन्दी और २ अंग्रेजी में—के आधार पर कुल १७२ प्रकाशन होंगे. जनगणना के अतिरिक्त आंकड़ों को प्राप्त करने के लिये इस समय अग्रिम कार्यवाही की गई थी और यह आशा की जाती है कि सभी ४३ जिलों की भाग "अ" और "आ" की सम्मिलित पुस्तिका १९७३ के अंत तक और भाग "इ" की पुस्तिका १९७५ के मध्य तक प्रकाशित हो जावेगी. १९६१ की जनगणना की जिला जनगणना पुस्तिकाएं १९६४ से १९६७ तक प्रकाशित हुई थीं, अतः १९६१ के कार्य संपादन पर यह एक निश्चित सुधार होगा.

४. मेरे पूर्व पदाधिकारी, श्री जी. जगत्पति ने १९६१ की जिला जनगणना पुस्तिकाओं की प्रस्तावना में इस प्रकार विचार व्यक्त किया था:—"इस जनगणना में जनगणना आंकड़ों के लिये विकास खण्ड को इकाई मानना मुख्यतः इसलिये संभव नहीं हुआ कि १९६१ तक बहुत से क्षेत्र विकास खंडों के अंतर्गत नहीं आये थे. सभी क्षेत्रों को विकास खण्डों के अंतर्गत लाने का कार्य १९६३ के मध्य तक पूर्ण हुआ और संभव है कि १९७१ की जनगणना में प्रस्तुतिकरण और संकार्य उद्देश्य से विकास खंड को आधारभूत क्षेत्र-इकाई माना जावे". कई कारणों से इस जनगणना में विकास खण्ड को आधारभूत क्षेत्र-इकाई मानना सभव नहीं हुआ. प्रथम, खण्ड विकास अधिकारी के कार्यालय दिसम्बर, १९६५, में समाप्त हो गये; २-१०-१९६९ से उसका विकास सहायक के कार्यालय के रूप में पुनरुज्जीवन, १९७१ की जनगणना के लिये क्षेत्रीय व्यवस्था पूर्ण करने तक,

स्थायी आधार पर नहीं हो पाया था. द्वितीय, क्षेत्र-इकाई के लिये तहसील को रखने से अनेक सुविधाएं हैं, मुख्य रूप से वंतकथित कर्मचारी—पटवारी—की अविलम्ब प्राप्तता है एवं जिसके सक्रिय सहयोग के अभाव में यह निश्चित करना अत्यधिक कठिन कार्य होगा कि एक खेत में स्थित रिहायशी मकान किस ग्राम का भाग है. चूंकि प्रत्येक ग्राम के आंकड़े प्राप्त हैं, अतः ग्राम और तहसील के मध्यस्थ इकाई, जैसे विकास खण्ड या पटवारी हल्का, के आंकड़े सहज ही ग्रामों के आंकड़ों को जोड़कर संग्रहित किये जा सकते हैं. बहुत समय से तहसील एक निश्चित प्रशासकीय इकाई है और मेरी राय में विकास खण्ड, जिसका क्षेत्र भावी विकास के साथ परिवर्तित भी हो सकता है, की तुलना में तहसील को ही क्षेत्र-इकाई रखा जाना चाहिये.

५. अन्त में, मैं राज्य शासन, जिसने कृपापूर्वक जिला जनगणना पुस्तिका के हिन्दी के साथ-साथ अंग्रेजी में प्रकाशित करने की स्वीकृति प्रदान की, अनेक शासकीय और अर्द्धशासकीय कार्यालयों, जिन्होंने बिना दुविधा के जनगणना के अतिरिक्त आंकड़े उपलब्ध किए और नियंत्रक मुद्रण तथा उनके कर्मचारियों, जिन्होंने शासकीय और निजी मुद्रणालयों में शीघ्र प्रकाशन की व्यवस्था की, प्रति अपना हार्दिक आभार व्यक्त करना चाहूंगा.

भोपाल :
१५ अगस्त, १९७२.

अरुण कुमार पंड्या

शाकेमुभो—१७०—जगका—१८-९-७३—७,००,००

शब्द संक्षेपों की सूची

I	**नागरिक प्रशासन**	
1	नगर पालिका	न.पा.
2	नगर निगम	न.नि.
3	नोटिफाइड एरिया कमेटी	नो.ए.क.
4	केन्टोनमेंट बोर्ड	के.बो.
5	नगरपालिका/नोटिफाइड तथा पंचायत के अतिरिक्त प्रशासन	अति.प्र.
6	ग्राम पंचायत	ग्रा.प.
II	**अन्य सुविधाएं (सफाई तथा शौच)**	
7	खुली नालियाँ	खु.ना.
8	बन्द नालियाँ	ब.ना.
9	स्यूअरेज	सी.
10	सिर पर टोकनी द्वारा	सि.टो.
11	हाथ गाड़ी / मल वाहन गाड़ी	हा.गा.
12	बैल गाड़ी	बै.गा.
13	ट्रैक्टर / ट्रक	ट्रै./ट्र
14	सेप्टिक टैंक	सेप्ट.
III	**शिक्षा सम्बन्धी**	
15	प्राथमिक शाला	प्रा.शा.
16	पूर्व माध्यमिक शाला	पू.मा.शा.
17	माध्यमिक शाला	मा.शा.
18	उच्चत्तर माध्यमिक शाला	उ.मा.शा.
19	महाविद्यालय–कला	क.
20	महाविद्यालय–विज्ञान	वि.
21	महाविद्यालय–वाणिज्य	वा.
22	कला, विज्ञान एवं वाणिज्य	समि.
23	बुनियादी प्राथमिक शाला	बु.प्रा.शा.
24	बुनियादी महिला सिलाई केन्द्र	बु.म.सि.के.
25	शार्ट हैन्ड तथा टाईप रायटिंग प्रशिक्षण संस्था	शी.मु.
26	व्यवसायिक प्रशिक्षण संस्था	व्य.प्र.सं.
27	विश्वविद्यालय	वि.वि.
28	गृह विज्ञान महाविद्यालय	गृ.वि.
IV	**चिकित्सा सम्बन्धी**	
29	प्राथमिक चिकित्सा केन्द्र	प्रा.चि के.
30	प्राथमिक स्वास्थ्य केन्द्र	प्रा.स्वा.के.
31	औषधालय	औ.
32	चिकित्सालय	चि.
33	क्षय रोग विरुजालय	क्ष.रो.वि.
34	मातृ एवं शिशु कल्याण केन्द्र	मा.शि.के.
35	आयुर्वेदिक औषधालय	आ.औ.
36	स्वास्थ्य केन्द्र	स्वा.के.
37	उपचर्यागृह	उ.गृ.
38	परिवार नियोजन केन्द्र	प.नि.के.
39	पशु चिकित्सालय	प.चि.
V	**बिजली सम्बन्धी**	
40	रोशनी	रो.
41	सिंचाई	सि.
42	उद्योग	उ.
VI	**पेय-जल सम्बन्धी**	
43	नल	नल
44	नदी	न.
45	नाला	ना.
46	नल कूप (ट्यूब वेल)	न.कू.
47	कुआँ	कु.
48	तालाब	ता.
49	झरना	झ.
50	नहर	नहर
51	ओव्हर हेड टैंक	टैं.
52	सरविस रिजर्वायर	स.रि.
53	प्रेसर टैंक	प्र.टैं.
VII	**परिवहन सम्बन्धी**	
54	पक्की सड़क	प.स.
55	कच्ची सड़क	क.स.
56	रेल	रे.
VIII	**डाक तथा तार सम्बन्धी**	
57	डाक घर	डा.
58	तार घर	ता.
59	दूरभाष	दू.
IX	**अन्य**	
60	जानकारी अप्राप्त	अ.प्रा.
61	अन्य	अ.

शब्द संक्षेपों की सूची

I	**नागरिक प्रशासन**	
1	नगर पालिका	न.पा.
2	नगर निगम	न.नि.
3	नोटिफाइड एरिया कमेटी	नो.ए.क.
4	केन्टोनमेंट बोर्ड	के.बो.
5	नगरपालिका/नोटिफाइड तथा पंचायत के अतिरिक्त प्रशासन	अति.प्र.
6	ग्राम पंचायत	ग्रा.प.
II	**अन्य सुविधाएं (सफाई तथा शौच)**	
7	खुली नालियाँ	खु.ना.
8	बन्द नालियाँ	ब.ना.
9	स्यूअरेज	सी.
10	सिर पर टोकनी द्वारा	सि.टो.
11	हाथ गाड़ी / मल वाहन गाड़ी	हा.गा.
12	बैल गाड़ी	बै.गा.
13	ट्रैक्टर / ट्रक	ट्रै./ट्रु
14	सेप्टिक टैंक	सेप्ट.
III	**शिक्षा सम्बन्धी**	
15	प्राथमिक शाला	प्रा.शा.
16	पूर्व माध्यमिक शाला	पू.मा.शा.
17	माध्यमिक शाला	मा.शा.
18	उच्चत्तर माध्यमिक शाला	उ.मा.शा.
19	महाविद्यालय–कला	क.
20	महाविद्यालय–विज्ञान	वि.
21	महाविद्यालय–वाणिज्य	वा.
22	कला, विज्ञान एवं वाणिज्य	समि.
23	बुनियादी प्राथमिक शाला	बु.प्रा.शा.
24	बुनियादी महिला सिलाई केन्द्र	बु.म.सि.के.
25	शार्ट हैन्ड तथा टाईप रायटिंग प्रशिक्षण सस्था	शी.मु.
26	व्यवसायिक प्रशिक्षण संस्था	व्य.प्र.सं.
27	विश्वविद्यालय	वि.वि.
28	गृह विज्ञान महाविद्यालय	गृ.वि.
IV	**चिकित्सा सम्बन्धी**	
29	प्राथमिक चिकित्सा केन्द्र	प्रा.चि के.
30	प्राथमिक स्वास्थ्य केन्द्र	प्रा.स्वा के.
31	औषधालय	औ.
32	चिकित्सालय	चि.
33	क्षय रोग विरुआलय	क्ष.रो.वि.
34	मातृ एवं शिशु कल्याण केन्द्र	मा.शि.के.
35	आयुर्वेदिक औषधालय	आ.औ.
36	स्वास्थ्य केन्द्र	स्वा.के.
37	उपचर्यागृह	उ.गृ.
38	परिवार नियोजन केन्द्र	प.नि.के.
39	पशु चिकित्सालय	प.चि.
V	**बिजली सम्बन्धी**	
40	रोशनी	रो.
41	सिंचाई	सि.
42	उद्योग	उ.
VI	**पेय-जल सम्बन्धी**	
43	नल	नल
44	नदी	न.
45	नाला	ना.
46	नल कूप (ट्यूब वेल)	न.कू.
47	कुआँ	कु.
48	तालाब	ता.
49	झरना	झ.
50	नहर	नहर
51	ओव्हर हेड टैंक	टैं.
52	सरविस रिजर्वायर	स.रि.
53	प्रेसर टैंक	प्र.टैं.
VII	**परिवहन सम्बन्धी**	
54	पक्की सड़क	प.स.
55	कच्ची सड़क	क.स.
56	रेल	रे.
VIII	**डाक तथा तार सम्बन्धी**	
57	डाक घर	डा.
58	तार घर	ता.
59	दूरभाष	दू.
IX	**अन्य**	
60	जानकारी अप्राप्त	अ.प्रा.
61	अन्य	अ.

वर्णक्रमानुसार ग्रामों की सूची

जिला देवास

क्रमांक	ग्राम का नाम	स्था. को. नं.
1		3
	सोनकच्छ तहसील	20/1
	अ	
1	अगेरा	146
2	अभेपुर	222
3	अमोना	53
4	अरन्या	96
5	अरन्या	203
	आ	
6	आगरी	70
7	आगरोद	9
8	आलरी	6
9	आसेर	174
	इ	
10	इकलेरा	97
11	इलासखेड़ी	75
	उ	
12	उमरिया	237
	ऊ	
13	ऊपड़ी	55
	ए	
14	एनाबाद	171
15	एलचपुर	213
	ओ	
16	ओड़	208
17	ओड़नी	218
	क	
18	कचनारिया	238
19	कचनारिया इकलेरा	134
20	कन्डाराखेड़ी	56
21	कन्हेरिया	33
22	कमलापुर छोटा	54
23	कराडिया गदा	158
24	कराडिया टोंक	11
25	कराडिया माहोर	135
26	कल्लूखेड़ी	98
27	कलमा	25
28	कांकड़दा	190
29	काल्खेड़ी	172
30	किदुरिया	76

क्रमांक	ग्राम का नाम	स्था. को. नं.
1	2	3
	सोनकच्छ तहसील—क्रमश:	
31	किशनपुरा	34
32	कुमार्डी	163
33	कुमारिया बनवीर	91
34	कुमारिया राव	164
35	कुलाला	187
36	कोठड़ा	209
37	कोदापुरा	239
	ख	
38	खजूरिया कनका	153
39	खरपडी	167
40	खरसी	147
41	खरेली	8
42	खिन्द्राखेड़ी	106
43	खूंटखेड़ा	89
44	खेड़ी	57
45	खेड़ी राजपुरा	101
46	खेरिया ठिकाना	123
47	खेरिया साहू	223
48	खोयरा	136
49	खोनपीर पीपल्वा	197
	ग	
50	गंधर्बपुरी	142
51	गढ़खजूरिया	130
52	गिरलाखेड़ी	117
53	गुनई	198
54	गुराडया सूरदास	65
55	गुराडिया काछी	143
56	गुराडिया गूजर	215
57	गुराडिया रूपा	233
58	गोरवा	45
	घ	
59	घट्या कलां	80
60	घटिया भाना	228
61	घरट खेड़ी	71
62	घिचलाय	87
	च	
63	चांदगढ़	72
64	चांदाखेड़ी	240

वर्णक्रमानुसार ग्रामों की सूची

जिला देवास

क्रमांक	ग्राम का नाम	स्था. को. नं.
1		3
	सोनकच्छ तहसील—क्रमश:	
65	चिड़ावद	20
66	चोवारा जागीर	234
67	चोबारा धीरा	121
	छ	
68	छायन मेना	144
69	छायन हज्जाम	102
	ज	
70	जंगीपुरा	191
71	जगदीशपुर	219
72	जनोली खुर्द	107
73	जनोली बुजुर्ग	31
74	जमोड़ी	61
75	जमोन्या	66
76	जलेरिया	224
77	जलोदिया	165
78	जस्सूपुरा	241
79	जसम्या	16
80	जामगोद	131
81	जामली	242
82	जामोदी	229
83	जियाजीगढ़	122
84	जिरवाय	180
85	जोलाय	90
	झ	
86	झाड़खेड़ी	46
	ट	
87	टूंगनी	124
88	टोंक खुर्द	38
89	टोंक बुजुर्ग	24
	ड	
90	डकाच्या	216
91	डिगरोदा	1
	ढ	
92	ढाबला	132
93	ढाबला	168
	त	
94	तालदी	148
95	तालोद	145

क्रमांक	ग्राम का नाम	स्था. को. नं.
1	2	3
	सोनकच्छ तहसील—क्रमश:	
	द	
96	दखनीपुर	4
97	दुदलई	154
98	देवगुराडिया	118
99	देवधर्मराजपुरा	62
100	देवली	114
101	देहरिया टोंक	35
102	देहरिया पेठ	92
103	देहरी	137
104	दौन्ता	5
105	दौलतपुर	149
	ध	
106	धतुरिया टोंक	42
107	धतूरिया राम	155
108	धतूरिया राव	166
109	धन्देड़ा	88
110	धरमपुर	159
111	धारूखेड़ी	175
112	धूतखेड़ा	77
	न	
113	नराना	199
114	नागपचलाना	103
115	नांदला	7
116	नांदेल	32
117	नानाधाराखेड़ी	204
118	नानूखेड़ी	17
119	नावदा	27
120	निपान्या टोंक	43
121	निपान्या हुरहुर	85
122	नोशराबाद	205
	प	
123	पटाडिया ताज	125
124	पटाडिया नजदीक	93
125	पालड़ी	44
126	पाण्डी	181
127	पाडल्या	12
128	पाडल्या मोहबा	94
129	पानदा जागीर	217
130	पानदा टोंक	10
131	पारदी खेड़ा	150

वर्णक्रमानुसार ग्रामों की सूची
जिला देवास

क्रमांक	ग्राम का नाम	स्था. को. नं.
1		3
	सोनकच्छ तहसील—क्रमश:	
132	पिलवानी	160
133	पीपल्या कुमार	182
134	पीपल्या खुर्द	192
135	पीपल्या टोक	13
136	पीपल्या बक्स	230
137	पीपल्या भचोड़	220
138	पीपलरवां	84
139	पीरखेड़ी	36
140	पीरपाड़ल्या	81
141	पोलाय	214
142	पोलाय टोंक	39
	फ	
143	फतनपुर	40
144	फतेपुर	28
145	फावड़ा	206
	ब	
146	बगबई खोयरा	67
147	बड़िया रायसल	243
148	बनारसी	18
149	बरखेड़ा	15
150	बरदी	151
151	बरदू	63
152	बाबई	221
153	बाबड़िया	95
154	बारोली	210
155	बालाखेड़ा	49
156	बालोन	73
157	बिरगोद	26
158	बीसलखेड़ी	50
159	बीसाखेड़ी	169
160	बुदन गांव	200
161	बुदासा	183
162	बुदासी	184
163	बेराखेड़ी	138
164	बोलासा	193
	भ	
165	भवरा	47
166	भटोनी	14

क्रमांक	ग्राम का नाम	स्था. को. नं.
1	2	3
	सोनकच्छ तहसील—क्रमश:	
167	भयागांव	68
168	भलाई कलां	176
169	भलाई खुर्द	188
170	भांगडीं	231
171	भागसरा	225
172	भीलखेड़ी	69
173	भुतिया खुर्द	173
174	भुतिया	105
175	भेरवाखेड़ी	21
176	भेमाखेडी	108
177	भोजपुरा	119
178	भौरासा	186
	म	
179	मगरिया	201
180	मटू खेड़ी	37
181	मनासा	170
182	मलकपुर	126
183	मवाड़ा	156
184	महुड़ी	202
185	मह	244
186	माधोपुर	58
187	मावरखेड़ी	127
188	मिटठूखेडी	194
189	मिर्जापुर	189
190	मिरपुर खेड़ी	226
191	मुन्डला	51
192	मुन्डलाआना	235
193	मुन्डला दांगी	78
194	मुरम्या	82
195	मूंदीखेड़ी	139
196	मेरखेड़ी	59
197	मेरूखेड़ी	2
198	मोंडरिया	177
199	मोहम्मदखेड़ा	109
200	मोहम्मदपुर	232
	र	
201	रजापुर	133
202	रणायल कलां	115

वर्णक्रमानुसार ग्रामों की सूची
जिला देवास

क्रमांक	ग्राम का नाम	स्था. को. नं.
1		3
	सोनकच्छ तहसील—क्रमश:	
203	रणायल खुर्द	116
204	रणायलगाडरी	19
205	रतनखेड़ी	23
206	रधनखेड़ी	22
207	रलायती	245
208	राजोदा	178
209	रायपुर	110
210	रालामण्डल	52
211	रावड़िया	29
212	रिछड़िया	99
213	रेहटिया	105
214	रोलू पिपल्या	211
215	रोशनावाद	227
	ल	
216	लकुमड़ी	86
217	लसुड़िया ब्राह्मण	74
218	लसुडल्या कुलमी	61
219	लाला खेडी	152
120	लोदा खेड़ा	100
221	लोंदिया जागीर	140
	व	
222	विजयगढ़ मुरम्या	111
	स	
223	संवरसी	185
224	सकतली	236
225	सम्मस खेड़ी	79
226	सरसोदा	207
227	सांवेर	212
228	सादी खेड़ा	179
229	साधूखेडी	128
230	सामगी	48
231	सालमखेड़ी	120
232	सिंदनी	30
233	सिक खेड़ी	195
234	सुन्दरपुर	112
235	सुमरा खेड़ी	196
236	सुराखेड़ा कलां	129
237	सूरजना	83
238	सूराखेड़ा खुर्द	141

क्रमांक	ग्राम का नाम	स्था. को. नं.
1	2	3
	सोनकच्छ तहसील—समाप्त	
239	सेकली	113
240	सेडू	64
241	सोनकच्छ	161
242	सोनकच्छी	162
243	सोनसर	3
	ह	
244	हरनावदा	157
245	हरनावदा टोंक	41
	देवास तहसील	20/2
	अ	
1	अकबरपुर	243
2	अकाल्या	41
3	अखेपुर	241
4	अचनूखेड़ी	97
5	अजीजखेड़ी	65
6	अन्त्राकोड़ी	228
7	अन्त्रालिया	106
8	अनर्थया	193
9	अनवरपुरा	130
10	अमरपुरा	76
11	अमलावती	93
12	अमोदिया	227
13	अमोना	124
14	अर्लपुर	125
	आ	
15	आंकया	177
16	आंट	107
17	आंवल्या पीपल्या	165
18	आगरोद	33
19	आजमपुर सुतारखेड़ा	120
20	आनंदपुर डुंगरया	78
	इ	
21	इटावा	91
22	इलामखेड़ी	34
	ई	
23	ईश्वर खेड़ी	211
	ऊ	
24	ऊपड़ी	45

वर्णक्रमानुसार ग्रामों की सूची

जिला देवास

क्रमांक	ग्राम का नाम	स्था. को. नं.
1		3
	देवास तहसील -- क्रमशः	20/1
	क	
25	कन्हेरिया	220
26	कबाड़ी	43
27	कर्णा खेड़ी	89
28	करमन खेड़ी	186
29	कराड़या	238
30	कवड़ी	32
31	कानकुंड	161
32	कालादेह	184
33	कालूखेड़ी	94
34	किशनगढ़	218
35	कुमारिया	138
36	केलोद	200
37	कोकला खेड़ी	149
38	कोलूखेड़ी	194
39	कोलूखेड़ी	31
	ख	
40	खजुरिया परमार	3
41	खजूरिया	87
42	खटाम्बा	79
43	खतेड़या	189
44	खेता खेड़ी	159
45	खोकरया	167
	ग	
46	गदईणा पीपल्या	121
47	गहू खेड़ी	77
48	गब्बापुरा	233
49	गांगरदी	143
50	गाजनोद खेड़ा	237
51	गुराड़या भील	152
52	गोंदल्या	147
53	गोग्या	209
54	गोपालपुरा	226
55	गोरखेड़ी	44
	च	
56	चन्दाना	115
57	चापला खेड़ी	8
58	चुरलाय छोटी	171
59	चुरलाय बड़ी	170

क्रमांक	ग्राम का नाम	स्था. को. नं.
1	2	3
	देवास तहसील—क्रमशः	
60	चौबा पीपल्या	239
	छ	
61	छापरी	141
62	छायन	99
63	छोटा म्हालमापुरा	72
	ज	
64	जंगली	15
65	जनोई खेड़ी	61
66	जमुन्या	145
67	जलाल खेडी	51
68	जलोदिया	169
69	जवास्या	4
70	जसोदगढ़	73
71	जामगोद	80
72	जीवाजीपुरा	27
73	जेतपुरा	83
	ट	
74	टिनोन्या	214
75	टिमरनी	204
76	टीगर्या गोगा	203
77	टीगर्या छोटा	140
78	टीगर्या साचा	54
79	टूमनी	122
80	टूमनी गोहम्मदपुर	48
	ड	
81	डुगरिया	207
	ढ	
82	ढ़ाबला	14
	त	
83	तुमडावदा	13
84	तुमड़ावदा (लां छत्रधार)	58
85	तोलापुरा	190
	द	
86	दखना खेड़ी	212
87	दतोतर	9
88	दुर्गापुरा	75
89	दूधापुरा	221
90	देवर	102
91	देवास जूनियर	85

वर्णक्रमानुसार ग्रामों की सूची
जिला देवास

क्रमांक	ग्राम का नाम	स्था. को. नं.
1		3
	देवास तहसील—क्रमशः	
92	देवास सीनियर	84
	ध	
93	धनोरा	195
94	धम्मानी	6
95	धामन्दा	153
96	धारूखेड़ी	176
	न	
97	नगोरा	135
98	नबीपुर	187
99	नरखेड़ी	30
100	नलेसरा	39
101	नागझिरी	139
102	नागदा	134
103	नागूखेड़ी	90
104	नापाखेड़ी	179
105	नारंजीपुर	55
106	नारायणगढ़	137
107	नारिया खेड़ी	196
108	नावदा खेड़ी	213
109	निकलंक	28
110	निजामड़ी	23
111	निपान्या	67
112	निवान्या	142
113	नेवरी	59
114	नौसराबाद	92
	प	
115	पंचतलाब	104
116	पंथ मूंडला	10
117	पटलावदा	62
118	पटाड़ा	210
119	पटाड़ी	217
120	पत्थरगुराड़या	175
121	पदमपुरा	216
122	पनवासा	229
123	परवतपुरा	225
124	पवार्डा	109
125	पार्वतीपुरा	136
126	पाल्डया	202
127	पाल नगर	131

क्रमांक	ग्राम का नाम	स्था. को. नं.
1	2	3
	देवास तहसील—क्रमशः	
128	पितावला	162
129	पितावली	163
130	पीपल्याराव	166
131	पीर बरखेड़ा	183
	ब	
132	ब्राह्मण खेड़ा	81
133	ब्राह्मण खेडी	66
134	बंजारी	191
135	बगाना	46
136	बड़ा म्हालसापुरा	71
137	बरखेड़ा कायम	20
138	बरखेड़ा कोतापाई	155
139	बरखेड़ी	164
140	बरखेड़ी मान	19
141	बराय	236
142	बरोठा	182
143	बांगर	101
144	बागरदा	148
145	बाड़ोली	103
146	बापच्या गूजर	160
147	बापच्या नायना	156
148	बारोड़ पीपल्या	113
149	बारोली	230
150	बालगढ़	132
151	बाला खेड़ी	18
152	बालोदा	154
153	बावड़िया	118
154	बिजाना	123
155	बिजेपुर	52
156	बिलावली	82
157	बीराखेड़ी	117
158	बैरागढ़	100
159	बोड़ानी	56
160	बोरखेड़ी धाकड़	69
161	बोरखेड़ी फत्तू	40
	भ	
162	भगवानपुरा	219
163	भड़या पीपल्या	144
164	भाटखेड़ी	174
165	भानगढ़	151

वर्णक्रमानुसार ग्रामों की सूची

जिला देवास

क्रमांक	ग्राम का नाम	स्था.को.नं.
1	2	3
	देवास तहसील—क्रमशः	
166	भानोली	26
167	भीमसी	86
168	भीमा खेड़ी	146
169	भीलाखेड़ा	201
170	भैसूनी	12
	म	
171	मरेटी	112
172	मलेंड़िया	168
173	महुड़िया	199
174	मांगरोला	24
175	मिर्जापुर	242
176	मुंगावदा	98
177	मुकुंदखेड़ी	88
178	मुड़का	64
179	मूंडाहेड़ा	1
180	मेंडकी चक	116
181	मेडकी धाकड़	68
182	मेरखेड़ी	38
183	मेरखेड़ी आंक्या	178
184	मोचीखेड़ी	35
185	मोरूखेड़ी	173
186	मोलाय	235
	य	
187	यशवंतनगर	63
	र	
188	रणायर	205
189	रतेड़ी	192
190	रसूलपुर	129
191	राघोगढ़	231
192	राजपुरा	70
193	राजोदा	157
194	रालामंडल	36
195	रुद्रवासा	223
196	रुपेटा	234
197	रूपा खेड़ी	110
198	रेवाड़ी	206
	ल	
199	लसूर्डया छत्रधार	95
200	लसूर्डया नजीक	150
201	लसूर्डया सोंडा	25

क्रमांक	ग्राम का नाम	स्था.को.नं.
1	2	3
	देवास तहसील—क्रमशः	
202	लक्ष्मीपुरा	37
203	लिम्बोदा	57
204	लोहाना	48
205	लोहार पीपल्या	126
206	लोहारी	114
	श	
207	शंकरगढ़	133
208	शुक्रवासा	224
	स	
209	सतबड़ी	158
210	सदाशिवपुरा	185
211	सन्नोड़	215
212	सरपट्टी	198
213	साजनोद खेड़ा	240
214	साबूखेड़ी	16
215	सारोल	232
216	सारोला	60
217	सालमखेड़ी	22
218	सिंगावदा	96
219	सिंदनी	53
220	सिंदुरिया	2
221	सिया	74
222	सिरोंज	108
223	सिरोल्या	181
224	सिलावटी	50
225	सीलाखेड़ी	49
226	सुकल्या	127
227	सुतली	5
228	सुतारखेड़ा	42
229	सुतार खेड़ा मरेठया	197
230	सुनवानी कराड़	208
231	सुनवानी गोपाल	7
232	सुनवानी महांकाल	128
233	सुमरा खेड़ा	11
234	सुल्पा खेड़ा	172
235	सेंदूखेड़ी	188
236	सोंड़ा	29
	ह	
237	हवनखेड़ी	119
238	हापाखेड़ा	180

वर्णक्रमानुसार ग्रामों की सूची
जिला देवास

क्रमांक	ग्राम का नाम	स्था.को.नं.
1	2	3
	देवास तहसील—समाप्त	
239	हिरली	105
240	हीरापुर	222
241	हैबतपुरा	21
242	होस्याराखेड़ी	111
243	होस्यारी	17
	बागली तहसील	20/3
	अ	
1	अजनखूट	260
2	अंगुरली	140
3	अजीजपुर	128
4	अनखेली	10
5	अनन्तपुरा	172
6	आवल्दा	154
7	आवल्दी	153
8	अम्बाझर	193
9	अम्बापानी	201
10	अमरपुरा	149
11	अमोदिया	207
12	अरलावदा	87
13	अरिया	173
14	अवराजसानी	57
15	अहीरवास खुर्द	218
16	अहीरवास बुजुर्ग	238
	आ	
17	आगरा खुर्द	245
18	आगरा बुजुर्ग	246
19	आनन्दनगर	273
20	आमला ताज	27
	इ	
21	इकलेरा	111
22	इमलीपुरा	251
23	इस्माल खेड़ी	125
	उ	
24	उदनपुरा	117
25	उदयनगर	256
26	उदयपुरा	257
27	उमरिया	141

क्रमांक	ग्राम का नाम	स्था.को.नं.
1	2	3
	बागली तहसील—क्रमशः	
	क	
28	कंडिया	309
29	कजलीबन	92
30	कटूक्या	286
31	कड़ी खेड़ा	177
32	कन्डया	289
33	कन्हैरिया	46
34	कनाड	282
35	कवडि	68
36	कबडिया	60
37	कमलापुर	129
38	करडी	231
39	करनावद	102
40	करोदिया	160
41	कलम तलाई	234
42	कवाली	99
43	कस्बा बागली	176
44	कांझर	61
45	कामठ	178
46	किरतन खेड़ी	206
47	किशनगढ़	248
48	किशनगढ़	208
49	कुकड़ा खेड़ा	179
50	कुलावड	94
51	कूप	202
52	केलोद	127
53	केवटिया पानी	219
54	कोटखेड़ी	258
55	कोठड़ा	209
56	कोथमीर	291
57	कोपला	32
58	कोलू घट्टा	214
	ख	
59	खजूरिया बीना	76
60	खोकरिया	30
61	खाजूखेड़ी	240
62	खाम खेड़ी	161
63	खूट खाल	277
64	खुसाई	130
65	खेड़ा खाल	135

वर्णक्रमानुसार ग्रामों की सूची
जिला देवास

क्रमांक	ग्राम का नाम	स्था.को.नं.
1	2	3
	बागली तहसील—क्रमशः	
66	खेड़ी हाथा	174
67	खेर खेड़ी	74
	ग	
68	ग्यारसपुरा	59
69	गड़बड़ी	136
70	गजीपुरा	63
71	गादिया	226
72	गारा खेड़ी	112
73	गुनेरा	152
74	गुनेरी	151
75	गुराड़हा	299
76	गुराड़िया कलां	181
77	गुराड़िया खुर्द	180
78	गुराड़िया गोबी	101
79	गुराड़िया राव	205
80	गुराड़िया हातू	71
81	गुराड़िया हाथी	23
82	गुरैया	77
83	गुलजारी का मद	270
84	गुवाडी	301
85	गुवाड़ी	196
86	गुसट	48
87	गोरधनपुरा	182
88	गोपालपुरा	107
89	गोपीपुर	131
90	गौला	66
	घ	
91	घटिया गयासुर	3
92	घुड़िया	113
	च	
93	चन्द्रकेशर	137
94	चन्दूपुरा	229
95	चवरा	199
96	चांसिया	80
97	चाकरपुरा	42
98	चाँदखेड़ी	88
99	चापड़ा	148
100	चारबरड़ी	197
101	चारीया	159
102	चिलकी	28
103	चौकड़ी कलां	200
104	चोकड़ी खुर्द	183

क्रमांक	ग्राम का नाम	स्था.को.नं.
1	2	3
	बागली तहसील—क्रमशः	
	छ	
105	छतरपुरा	175
106	छायन	162
	ज	
107	जटाशंकर	204
108	जामन्या	38
109	जमा सिंघ	269
110	जामली	293
111	जोजकपुरा	300
112	जोरावर पुरा	184
	झ	
113	झीकड़ाखेड़ा	98
	ट	
114	टप्पा सुकल्या	35
115	टिल्या खेड़ी	83
	ड	
116	डांगरा खेड़ा	163
117	डांगा डूंगी	244
118	डिगोद	53
119	डेरी खेड़ा	185
120	डेरी घाट	164
121	डोंगर खेड़ा	266
122	डोगरी	49
123	डोंकर खेड़ा	40
	ढ	
124	ढेकिया	16
	त	
125	तांतू खेड़ी	288
126	तिवडिया	284
127	तिस्सी	103
	थ	
128	थल घेवरिया	132
	द	
129	देवगढ़	15
130	देवझिरी	292
131	देवनल्या	271
132	देवास्या	138
133	देहरिया आभा	67
134	देहरिया दामा	133
135	देहरिया साहू	95

वर्णक्रमानुसार ग्रामों की सूची
जिला देवास

क्रमांक	ग्राम का नाम	स्था.को.नं.
1	2	3
	बागली तहसील—क्रमशः	
136	दोस्तपुर	134
	ध	
317	धनतलाव	139
138	धनोरी	21
139	धारडी	295
140	धारडी तालाब	308
141	धावडिया	110
142	धिगर खेड़ा	54
143	धोव घट्टा	306
	न	
144	नयापुरा	158
145	नयापुरा	296
146	नरसिंगपुरा	275
147	नरसिंगपुरा	294
148	नसीराबाद	19
149	नाचनबोर	278
150	नानू खेड़ा	31
151	नीम खेड़ा	243
152	नीमनपुर	287
153	नेवरी	5
	प	
154	प्रेमगढ	303
155	पांचोली पुरा	194
156	पटपड़ी	252
157	पटाड़े का पाला	304
158	पलासी	69
159	पलासी	221
160	पलासी घाट	211
161	पलासी हेमा	123
162	पांजरिया	186
163	पांजरिया	213
164	पाण्डू तलाव	274
165	पानकुवा	241
166	पापड़ापानी	215
167	पारसपिपली	230
168	पालखा	62
169	पितावली	78
170	पिपल्या चोर	114
171	पीपरी	285
172	पीपल्या खरी	227

क्रमांक	ग्राम का नाम	स्था.को.नं.
1	2	3
	बागली तहसील—क्रमशः	
173	पीपल्या जान	144
174	पीपल्या लोहार	259
175	पीपल्या साहब	145
176	पीपल पाटी	249
177	पुतलीपुरा	305
178	पूंजापुरा	216
179	पोटला	290
180	पोनासा	5
181	पोला खाल	250
182	पोलाय	142
183	पोस्तीपुरा	222
	फ	
184	फांगटी	64
	ब	
185	ब्रह्मपुरी	37
186	बगबाड़ा	93
187	बजरंगगढ़	166
188	बड़ी	165
189	बड़ीयामांडू	24
190	बरखेड़ा	187
191	बरखेड़ा सीमा	100
192	बरखेड़ा लाड़	17
193	बरझई	212
194	बरझरी	167
195	बरान पुर	75
196	बबूल्या	86
197	बावड़ी खेड़ा	192
198	बावड़ी खेड़ा	298
199	बावड़ी खेड़ा	115
200	बामन खेड़ी	143
201	बामनी	65
202	बारोली	39
203	बिच्छापुरा	43
204	बिजनखेड़ी	157
205	बिज्जूखेड़ा	116
206	बिरूपुरा	232
207	बिलावली	121
208	बिसाली	268
209	बेड़ाभटू	146

वर्णक्रमानुसार ग्रामों की सूची

जिला देवास

क्रमांक	ग्राम का नाम	स्था. को. नं.
1	2	3
	बागली तहसील – क्रमशः	
210	बेहरी	109
211	बोरखाल्या	228
212	बोरखेड़ा	281
213	बोरखेड़ा पुरविया	2
214	बोरन्या	169
215	बोर पड़ाव	223
216	बोरी	168
	भ	
217	भंवरदा	51
218	भटोनी	85
219	भमोरी	105
220	भीकूपुरा	237
221	भील आमला	58
222	भीलु खेड़ी	33
223	भूतड़ी	122
224	भूरियापुरा	217
	म	
225	मकुन्दगढ़	106
226	मगरादेह	307
227	मडिया गुराड़िया	22
228	मनापिपल्या	20
229	मनासा करनावद	89
230	महुडिया	45
231	महुड़िया खालसा	52
232	महुडीपुरा	261
233	महूखेडा	90
234	महूखेड़ा	118
235	मही गॉव	280
236	माकडिया	150
237	मातमोर	147
238	मानकुण्ड	8
239	मानकुंडी	11
240	मानसिंगपुरा	239
241	मिट्ठूपुरा	247
242	मिर्जापुर	262
243	मुरादपुर	4
244	मेंडिया	18
245	मेरूखेड़ी	25
	र	
246	रतनपुर	297

क्रमांक	ग्राम का नाम	स्था. को. नं.
1	2	3
	बागली तहसील– क्रमशः	
247	रमल खेड़ी	70
248	राजगढ़	203
249	राजपुरा	265
250	रांडीपुरा	47
251	राता तलाई	242
252	रामगढ़	41
253	रामपुरा	254
254	रामपुरा नर्मदा	310
255	रायसिंगपुरा	224
256	रिछाडिया	34
257	रूपल्यापुरा	225
258	रेहली	81
259	रोजड़ी	7
	ल	
260	लखवाड़ा	108
261	लसुड़िया लाल	119
262	लसूडिया हातू	72
263	लक्ष्मीनगर	235
264	लक्ष्मीपुरा	233
265	लाली पिपल्या	124
266	लिम्बोदा	84
	श	
267	शामपुरा	272
268	शामशाबाद	13
269	शिवपुर	155
270	शिवपुर मूण्डला	1
271	शोभल्यापुरा घाट	236
	स	
272	स्याल खेडी	55
273	स्याल खेड़ा	56
274	सरखेडा	29
275	सबलगढ़	188
276	सबलगढ़	267
277	सादीपुरा	97
278	सापटी	50
279	सामगी	126
280	सामलपुरा	44
281	साल खेतिया	210

वर्णक्रमानुसार ग्रामों की सूची
जिला देवास

क्रमांक	ग्राम का नाम	स्था. को. नं.
1	2	3
	बागली तहसील—समाप्त	
282	सिगार चवरी	195
283	सिगांवदा	9
284	सिराली बीड	279
285	सिवनपानी	253
286	सीतापुरी	276
287	सुजापुरा	191
288	सुतारी पुरा	220
289	सुमरा खेड़ा	79
290	सेकड़ा पुरा	120
291	सेतखेड़ी	91
292	सेमला खेड़ा	156
293	सेमली	283
294	सेमली	302
295	सेमली खेड़ा	189
296	सेमली बुजुर्ग	14
297	सेमली रायसेन	96
298	सेवन्या कलां	190
299	सेवन्या खुर्द	198
300	सेवन्या उर्फ गतराड़ापुरा	170
301	सोमल्या पुरा	255
	ह	
302	हमीर खेड़ी	73
303	हरजीपुरा	36
304	हरजीपुरा	104
305	हरमबड़ी	263
306	हाटपिपल्या (ग्रामीण)	82
307	हीरापुर	26
308	हीरापुर	171
309	हीरापुर	264
310	हेदरपुर	12
	कन्नोद तहसील	20/4
1	अडान्या	15
	अ	
2	अत्वास	125
3	अम्बाडा दावतपुरा	110
4	अमोदा	116
	ई	
5	इकलेरा	85

क्रमांक	ग्राम का नाम	स्था. को. नं.
1	2	3
	कन्नोद तहसील—क्रमशः	
	उ	
6	उन्हेल	173
7	उमर	171
	क	
8	कलवार	42
9	कस्बा कन्नौद गाँधी गाम	176
10	काटकूट	27
11	काटाफोड़	80
12	कानडा	74
13	कालापाठा	5
14	कालीरातड़ी	170
15	किटया	17
16	किटी	162
17	किटोला खुर्द	83
18	किटोला बुजुर्ग	167
19	किलोदा	40
20	किलोदा	118
21	कीटखेड़ी	131
22	कुवागांव	172
23	कुसमान्या	20
24	कोटखेड़ा	91
25	कोठडा	108
26	कोठडी	51
27	कोथड़ा	146
28	कोथमीर	119
29	कोलारी	23
	ख	
30	खपरास	142
31	खराड़ी	168
32	खल	87
33	खारपा	111
34	खारिया	160
35	खिरोड़ा	135
36	खेरखेड़ा	139
37	खेरी	2
	ग	
38	गाजाखेड़ी	78
39	गड़बाय	26
40	गर्डी झावरिया	137

वर्णक्रमानुसार ग्रामों की सूची
जिला देवास

क्रमांक	ग्राम का नाम	स्था.को.नं.
1	2	3
	कन्नोद तहसील—क्रमशः	
41	गाड़ागांव	130
42	गादिया	107
43	गुड़बैल	45
44	गोदना	72
45	गोलपुरा	179
46	गोलागुठान	150
	घ	
47	घुड़िया	103
	च	
48	चन्नापुरा	99
49	चपलासा	39
50	चीचली	123
51	चोखा	70
	ज	
52	जंजाल खेड़ी	33
53	जबलपुर	184
54	जागठा	18
55	जानसुर	77
56	जामुन्या	12
57	जिनवानी	164
58	जिनवानी (कांटाफोड़)	76
59	जिनवानी (मालागांव)	134
	झ	
60	झीरन्या	149
	ट	
61	टाकड़ी	165
	ठ	
62	ठाना (बुजुर्ग)	81
63	ठीकरिया	11
64	ठीपरास	143
	ड	
65	डांगरा खेड़ा	49
66	डाबका खेड़ा	43
67	डाबरी	25
68	डाबरी बुजुर्ग	98
69	डेहरिया	105
70	डेहरी	69
71	डोकाकुई	47

क्रमांक	ग्राम का नाम	स्था.को.नं.
1	2	3
	कन्नोद तहसील—क्रमशः	
	ढ	
72	ढ़ाली	180
	त	
73	तुमड़ीखेड़ा	178
	थ	
74	थुरिया	13
	द	
75	दानी	89
76	दिनकरपुरा	182
77	देवली	44
78	देवसिराल्या	16
79	दोगली	177
	ध	
80	धरमपुरी	163
81	धासड़	156
	न	
82	ननासा	34
83	नयापुरा	60
84	नागझिरी	50
85	नामनपुर	148
86	निमलाय	68
87	निमासा	128
88	नीदोन	24
89	नीमखेड़ा	185
90	नीमलाय	161
	प	
91	पलासी	92
92	पांगरा	46
93	पांगरी	124
94	पानपाट	129
95	पानीगांव	4
96	पिपल्या	145
97	पिपलानी	117
98	पीपल्दा	31
99	पीपलकोटा	120
100	पुरा	86

वर्णक्रमानुसार ग्रामों की सूची
जिला देवास

क्रमांक	ग्राम का नाम	स्था.को.नं.
1	2	3
	कन्नोद तहसील—क्रमश:	
101	पोखर खुर्द	157
102	पोखर बुजुर्ग	154
	फ	
103	फतेगढ़	144
	ब	
104	बंजारी	55
105	बगलानी	155
106	बड़कन	166
107	बड़कनखारी	127
108	बड़ोदा	101
109	बधावा	63
110	बनामा	147
111	बर्डी	138
112	बरखेड़ी	36
113	बहिरावद	35
114	बाईजगवाड़ा	151
115	बागन खेड़ा	14
116	बापचा	54
117	बामनी खुर्द	106
118	बामनी बुजुर्ग	104
119	बाल्या	97
120	बावड़ी खेड़ा	10
121	बिचकुवा	133
122	बिछाखिड़ी	48
123	बिजवाड़	7
124	बुरानी	66
125	बूरूट खेड़ा	37
126	बूरूट (पीपलकोटा)	121
127	बेकल्या	59
128	बेड़गांव	84
129	बेड़ाखाल	175
130	बेरागड़ा	73
131	बोरखेड़ी	132
	भ	
132	भंडारिया	141
133	भवानः	64
134	भाटबर्डी	186
135	भामर	152

क्रमांक	ग्राम का नाम	स्था.को.नं.
1	2	3
	कन्नोद तहसील—क्रमश:	
136	भायली	75
137	भिल्दी	52
138	भिलाई	22
139	भैरूपुरा	100
140	भैसोन	56
	म	
141	मगरदी	153
142	मगरया	122
143	मवाड़ा	1
144	मवाश्या	113
145	मसूरिया	140
146	महूड़िया	9
147	माथनी	29
148	मालजीपुरा	8
149	मालाखरड़	79
150	मालागांव	136
151	मुहाई	21
152	मुहाई	53
153	मेहदूल	94
	र	
154	रतवाय	38
155	रहमानपुरा	93
156	रायपुरा	109
157	रोहन्या	158
	ल	
158	लेहकी	58
159	लोहार्दा	90
	व	
160	वूरूट	88
	श	
161	शिवजीपुरा	112
	स	
162	सत्वास	102
163	सलामतपुरा	82
164	सिंगोदी	71
165	सिकदर खेड़ी	126
166	सिया	19
167	सिरसोदिया	115
168	सीगलादेह	183

वर्णक्रमानुसार ग्रामों की सूची
जिला देवास

क्रमांक	ग्राम का नाम	स्था.को.नं.
1	2	3
	कन्नोद तहसील—क्रमशः	
41	गाड़ागांव	130
42	गादिया	107
43	गुड़बेल	45
44	गोदना	72
45	गोलपुरा	179
46	गोलागुठान	150
	घ	
47	घुड़िया	103
	च	
48	चक्रापुरा	99
49	चपलासा	39
50	चीचली	123
51	चोखा	70
	ज	
52	जंजाल खेड़ी	33
53	जबलपुर	184
54	जागठा	18
55	जानसुर	77
56	जामुन्या	12
57	जिनवानी	164
58	जिनवानी (कांटाफोड़)	76
59	जिनवानी (मालागांव)	134
	झ	
60	झीरन्या	149
	ट	
61	टाकड़ी	165
	ठ	
62	ठाना (बुजुर्ग)	81
63	ठीकरिया	11
64	ठीपरास	143
	ड	
65	डांगरा खेड़ा	49
66	डाबका खेड़ा	43
67	डाबरी	25
68	डाबरी बुजुर्ग	98
69	डेहरिया	105
70	डेहरी	69
71	डोकाकुई	47

क्रमांक	ग्राम का नाम	स्था.को.नं.
1	2	3
	कन्नोद तहसील—क्रमशः	
	ढ	
72	ढ़ाली	180
	त	
73	तुमड़ीखेड़ा	178
	थ	
74	थुरिया	13
	द	
75	दानी	89
76	दिनकरपुरा	182
77	देवली	44
78	देवसिराल्या	16
79	दोगली	177
	ध	
80	धरमपुरी	163
81	धासड़	156
	न	
82	ननासा	34
83	नयापुरा	60
84	नागझिरी	50
85	नामनपुर	148
86	निमलाय	68
87	निमासा	128
88	नीदोन	24
89	नीमखेड़ा	185
90	नीमलाय	161
	प	
91	पलासी	92
92	पांगरा	46
93	पांगरी	124
94	पानपाट	129
95	पानीगांव	4
96	पिपल्या	145
97	पिपलानी	117
98	पीपल्दा	31
99	पीपलकोटा	120
100	पुरा	86

वर्णक्रमानुसार ग्रामों की सूची
जिला देवास

क्रमांक	ग्राम का नाम	स्था.को.नं.
1	2	3
	कन्नोद तहसील—क्रमशः	
101	पोखर खुर्द	157
102	पोखर बुजुर्ग	154
	फ	
103	फतेगढ़	144
	ब	
104	बजारी	55
105	बगलानी	155
106	बड़कन	166
107	बड़कनखारी	127
108	बड़ोदा	101
109	बधावा	63
110	बनामा	147
111	बर्डी	138
112	बरखेड़ी	36
113	बहिरावद	35
114	बाईजगवाड़ा	151
115	बागन खेड़ा	14
116	बापचा	54
117	बामनी खुर्द	106
118	बामनी बुजुर्ग	104
119	बाल्या	97
120	बावड़ी खेड़ा	10
121	बिचकुवा	133
122	बिछाखिड़ी	48
123	बिजवाड़	7
124	बुरानी	66
125	बूरूट खेड़ा	37
126	बूरूट (पीपलकोटा)	121
127	बेकल्या	59
128	बेड़गाव	84
129	बेड़ाखाल	175
130	बेरागड़ा	73
131	बोरखेड़ी	132
	भ	
132	भंडारिया	141
133	भवानः	64
134	भाटबर्डी	186
135	भामर	152

क्रमांक	ग्राम का नाम	स्था.को.नं.
1	2	3
	कन्नोद तहसील—क्रमशः	
136	भायली	75
137	भिल्दी	52
138	भिलाई	22
139	भेरूपुरा	100
140	भेमोत	56
	म	
141	मगरदी	153
142	मगरया	122
143	मवाड़ा	1
144	मवाश्या	113
145	मसूरिया	140
146	महूड़िया	9
147	माथनी	29
148	मालजीपुरा	8
149	मालाखरड़	79
150	मालागांव	136
151	मुहाई	21
152	मुहाई	53
153	मेहदूल	94
	र	
154	रतवाय	38
155	रहमानपुरा	93
156	रायपुरा	109
157	रोहत्या	158
	ल	
158	लेहर्की	58
159	लोहादी	90
	व	
160	वुरूट	88
	श	
161	शिवजीपुरा	112
	स	
162	सत्वास	102
163	सलामतपुरा	82
164	सिगोदी	71
165	सिकदर खेड़ी	126
166	सिया	19
167	सिरसोदिया	115
168	सीगलादेह	183

वर्णक्रमानुसार ग्रामों की सूची
जिला देवास

क्रमांक	ग्राम का नाम	स्था. को. नं.
1		3
	कन्नोद तहसील—समाप्त	
169	सुकाल्या	41
170	सुन्द्रेल	65
171	सुरमन्या	169
172	सुरलय	159
173	सुरानी	114
174	सेन्द्राणी	174
175	सेमली खुर्द	95
176	सेमली बुजुर्ग	96
177	सेरगोना	30
178	सोनखेड़ी	32
	ह	
179	हतनोरा	3
180	हतनोरी	6
181	हतलाय	28
182	हरड़ी	57
183	हारजा	181
184	हास्या खेड़ी	61
185	हास्या खेड़ी	62
186	हीरापुर	67
	खातेगांव तहसील	20/5
	अ	
1	अकावन्या	143
2	अगरदा	113
3	अजनास	91
4	अमेली	65
	आ	
5	आमखेड़ी	112
6	आमला	35
	इ	
7	इकलेरा	149
	उ	
8	उमरदा	27
9	उमरिया	96
	ओ	
10	ओंकारा	2
11	ओलम्बा	43
	क	
12	कंवलासा	92
13	ककड़दी	7
14	कणा	135
15	कणा बुजुर्ग	108

क्रमांक	ग्राम का नाम	स्था. को. नं.
1	2	3
	खातेगांव तहसील—क्रमशः	
16	करोंद खुर्द	24
17	करोंद बुजुर्ग	23
18	करोन्द माफी	158
19	कस्बा खातेगांव	85
20	कांकड़कुई	22
21	कांकरिया	76
22	कांजीपुरा	105
23	कालीबाई	33
24	किसनपुर	31
25	कुण्डगांव खुर्द	141
26	कुण्डगांव बुजुर्ग	140
27	कुनगासा	73
28	कुमगगांव	34
29	कोटखेड़ी	109
30	कोरया	68
31	कोलारी	160
	ख	
32	खारदा	74
33	खल	70
34	खातामऊ	167
35	खिड़क्या	162
36	खिरनी खेड़ा	87
37	खिवनी बुजुर्ग	166
38	खुड़गांव	115
39	खुबगांव	137
40	खेंडी	164
41	खेवनी खुर्द	9
	ग	
42	गनोरा	65
43	गाजनपुर	130
44	गुजरगांव	80
45	गुन्नास	150
46	गुराड़िया	133
47	गुलगांव	79
48	गोपालपुर	18
49	गोलपुर	98
	घ	
50	घोटामण्डली	168
51	घायली	93
52	घोड़ीघाट	53

वर्णक्रमानुसार ग्रामों की सूची
जिला देवास

क्रमांक	ग्राम का नाम	स्था. को. नं.
1	2	3
	खातेगांव तहसील—क्रमशः	
	च	
53	चन्दपुरा	19
54	चन्दवाना	52
55	चान्दी	37
56	चिचली	157
57	चिचली राजोर	116
	ज	
58	जामनेर	139
59	जियागांव	66
60	जुनापानी खुर्द	20
61	जुनापानी बुजुर्ग	16
	झ	
62	झिरन्या	30
	ट	
63	टाकली खेड़ा	48
	ड	
64	डाई	6
65	डिडाली	50
	त	
66	तमखान	104
67	तिकबाड़ा	56
68	तिवडिया	60
69	तुरनाल	145
	द	
70	दावटा	125
71	दीपगांव	81
72	दुलवा	132
73	दूदवास	99
74	देवला	67
75	दैयत	144
	ध	
76	धनवानी	42
77	धुन्ध्या खेड़ी	152
	न	
78	नन्दा खेड़ा	5
79	नयागांव	163
80	नयापुरा	86
81	नयापुरा	100
82	नवलगांव	154
83	नवाड़ा	128
84	नान्दी	36
85	निबोरा	106

क्रमांक	ग्राम का नाम	स्था. को. नं.
1	2	3
	खातेगांव तहसील—क्रमशः	
86	निवारदी	11
87	निमनपुर	129
88	नेमावार	131
	प	
89	पटरानी	10
90	पलासी	14
91	पाडयादेह	89
92	पानदा	61
93	पायली	94
94	पिपल्याघाघरया	156
95	पिपलया नानकार	134
96	पिपलेनरिया	165
97	पुरोनी	58
	ब	
98	बंगरदा	41
99	बंड़ी	25
100	बडघा	75
101	बछखाल	69
102	बजवाड़ा	127
103	बदनावर	55
104	बबच्या	161
105	बमनगाँव	148
106	बर खेड़ी	3
107	बरछा खुर्द	118
108	बरछा बुजुर्ग	119
109	बरबाई	88
110	बरबाई खेडा	51
111	बागदा	123
112	बिजलगाव	159
113	बिलोदा	107
114	बीजापुर	147
115	बुराड़ा	138
116	बेलखा	77
117	बेहड़ी	82
118	बोरधा	71
	भ	
119	भटासा	90
120	भवरास	45
121	भवरास	84

वर्णक्रमानुसार ग्रामों की सूची

जिला देवास

क्रमांक	ग्राम का नाम	स्था. को. नं.
1	2	3
	खातेगांव तहसील—क्रमश:	
122	भांजाखेड़ी	111
123	भीलखेड़ी	114
124	भूक्या	59
	म	
125	मचवास	12
126	मंडलेश्वर	126
127	मनौरा	29
128	मवासा	153
129	मवासी	155
130	माल सगोंदा	95
131	मालागांव	146
132	मिर्जापुर	103
133	मुरझाल	142
134	मेल पिपल्या	101
135	मोला	40
	र	
136	रतनपुर	15
137	रन्या	97
138	रवलास	102
139	राजोर	117
140	रिजगाव	72
141	रीछी	54
142	रीछी खो	8
143	रेहटी	49
144	रेहटी	136
	ल	
145	लकड़ानी	28
146	लबरास	121

क्रमांक	ग्राम का नाम	स्था.को.नं.
1	2	3
	खातेगांव तहसील—समाप्त	
147	लिगापानी	13
148	लीली	38
	व	
149	विक्रमपुर	4
	स	
150	सन्दलपुर	83
151	सन्नोद	57
152	सवासढ़ा	124
153	सवासड़ी	122
154	साकट्या	120
155	सागोन्या	32
156	सातल	1
157	साता गांव	26
158	सिराल्या	21
159	सिराल्या बुजुर्ग	39
160	सिराल्या रेवातीर	110
161	सिलफोड	63
162	सुकडी	46
163	सुकरास	47
164	सुलगांव	62
165	सोनखेड़ी	78
166	सोनगांव	157
167	सोमगांव	44
	ह	
168	हरणयाँव	17

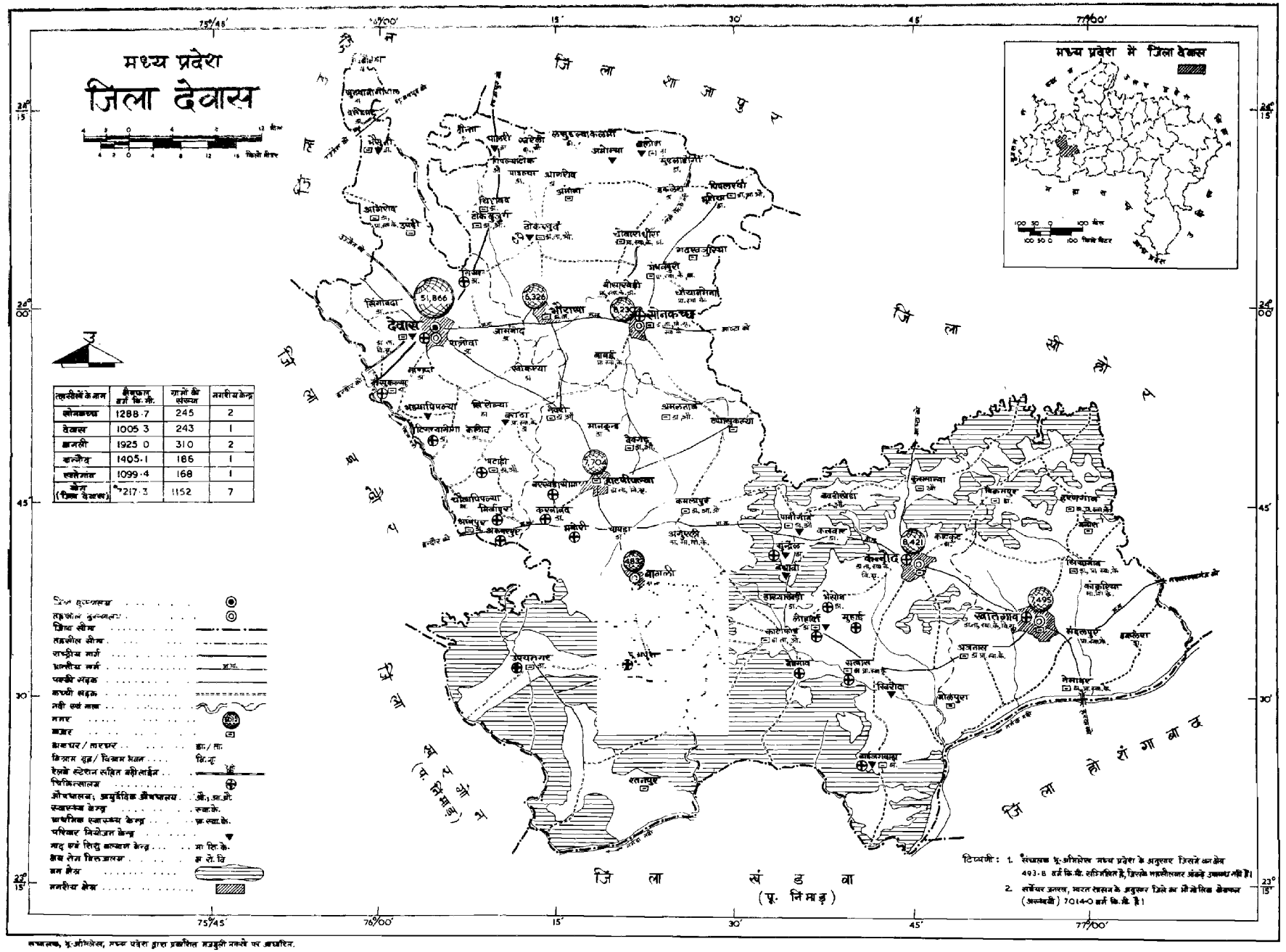

संचालक, भू-अभिलेख, मध्य प्रदेश द्वारा प्रकाशित मानचित्र पर आधारित.

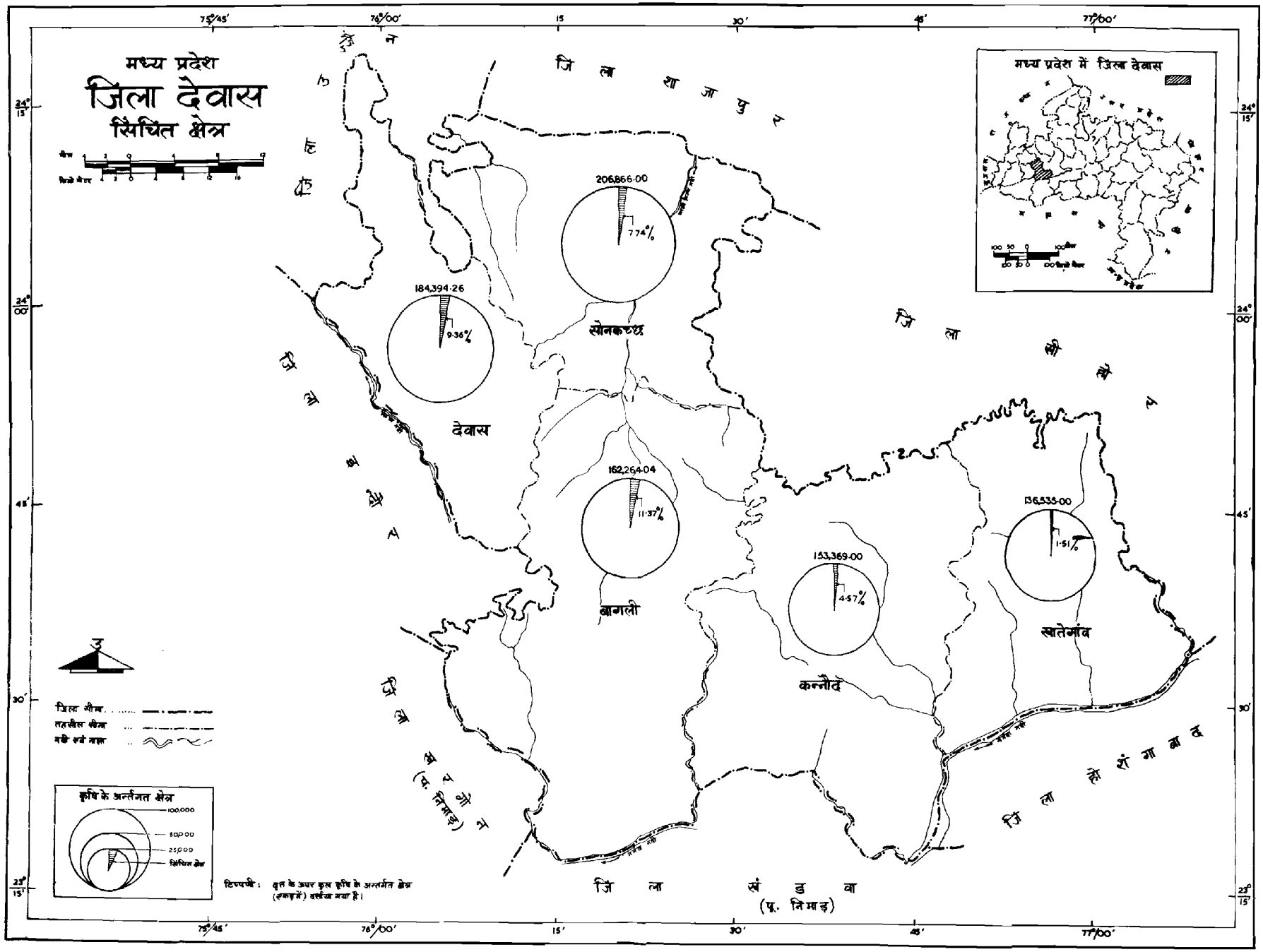
मध्य प्रदेश
जिला देवास
सिंचित क्षेत्र
मध्य प्रदेश में जिला देवास
206,866·00
7·74%
184,394·26
9·36%
सोनकच्छ
देवास
162,264·04
11·37%
बागली
153,369·00
4·57%
कन्नौद
136,535·00
1·51%
खातेगांव
जिला शाजापुर
जिला सीहोर
जिला हरदा
जिला खंडवा
(पू. निमाड़)
जिला सीमा
तहसील सीमा
नदी एवं नाला
कृषि के अन्तर्गत क्षेत्र
100,000
50,000
25,000
सिंचित क्षेत्र
टिप्पणी : वृत्त के ऊपर कुल कृषि के अन्तर्गत क्षेत्र (एकड़ में) दर्शाया गया है।
75°45'
76°00'
15'
30'
45'
77°00'
24° 15'
24° 00'
45'
30'
23° 15'

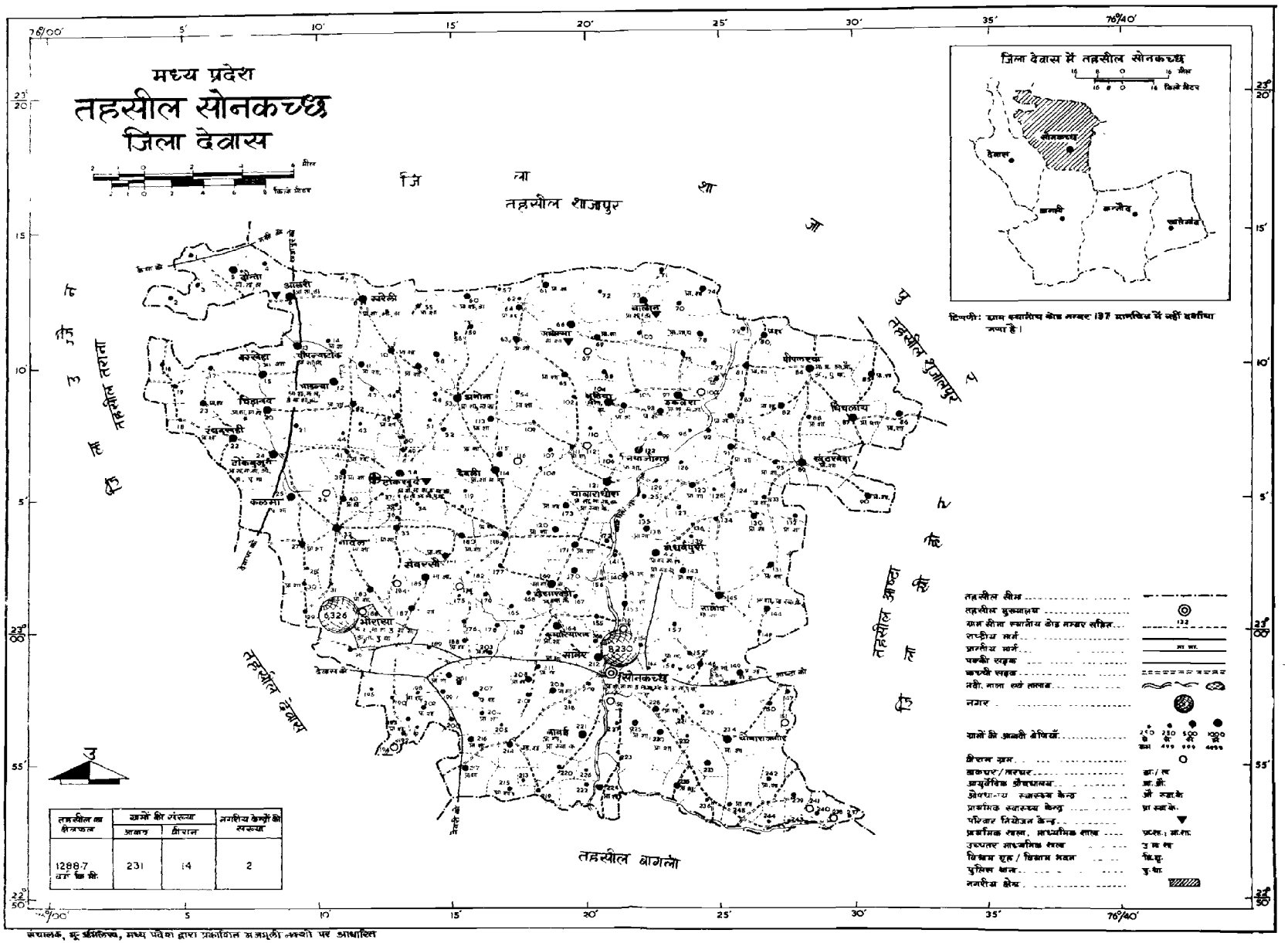

संचालक, भू-अभिलेख, मध्य प्रदेश द्वारा प्रकाशित ग्रामवार आँकड़ों पर आधारित

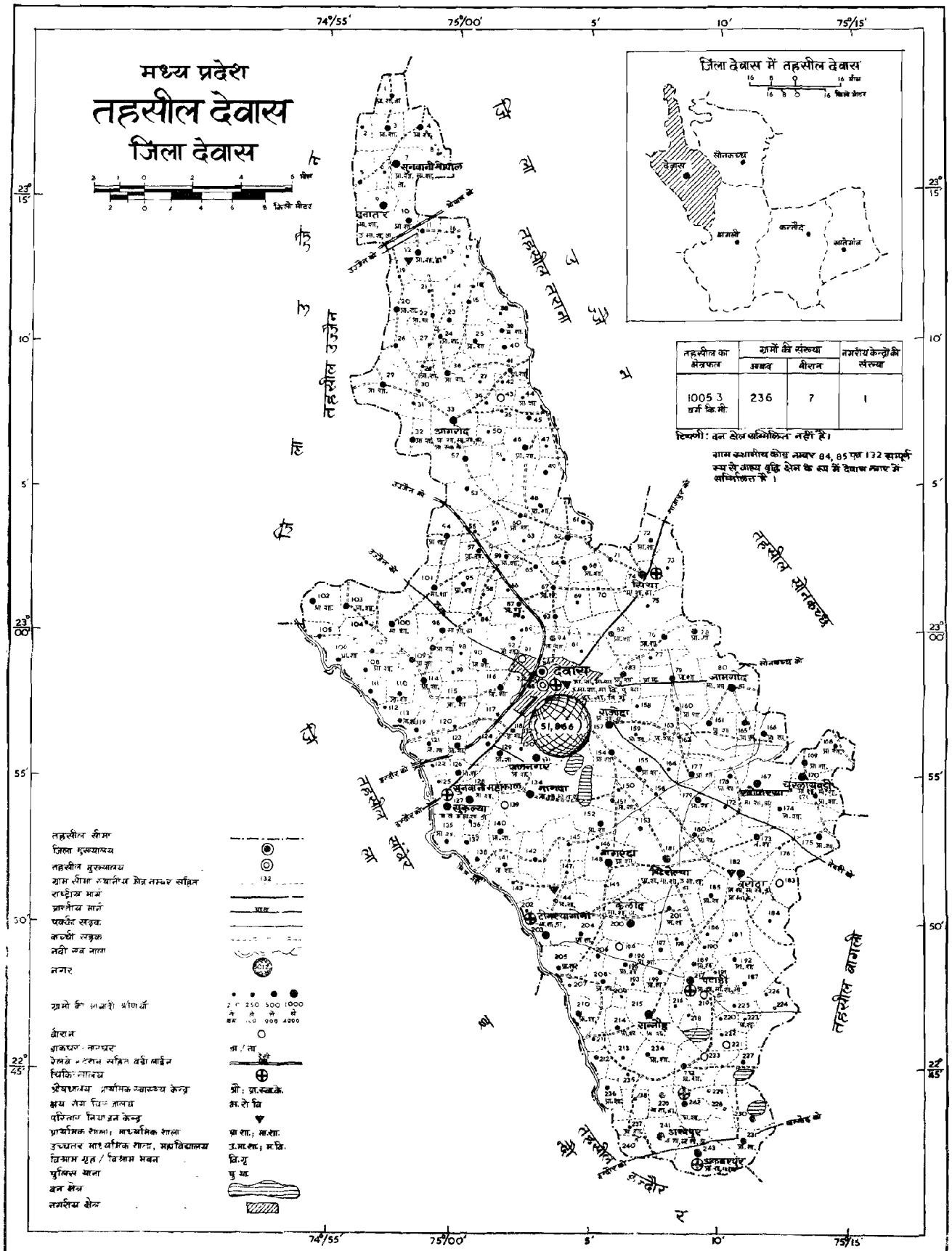

तहसील का क्षेत्रफल	ग्रामों की संख्या		नगरीय केन्द्रों की संख्या
	आबाद	वीरान	
1005.3 वर्ग कि.मी.	236	7	1

टिप्पणी : वन क्षेत्र सम्मिलित नहीं है।

ग्राम स्थानीय कोड नम्बर 84, 85 एवं 132 सम्पूर्ण रूप से बाह्य वृद्धि क्षेत्र के रूप में देवास नगर में सम्मिलित है।

सचालक, भू-अभिलेख, मध्य प्रदेश द्वारा प्रकाशित मनमुली नक्शों पर आधारित.

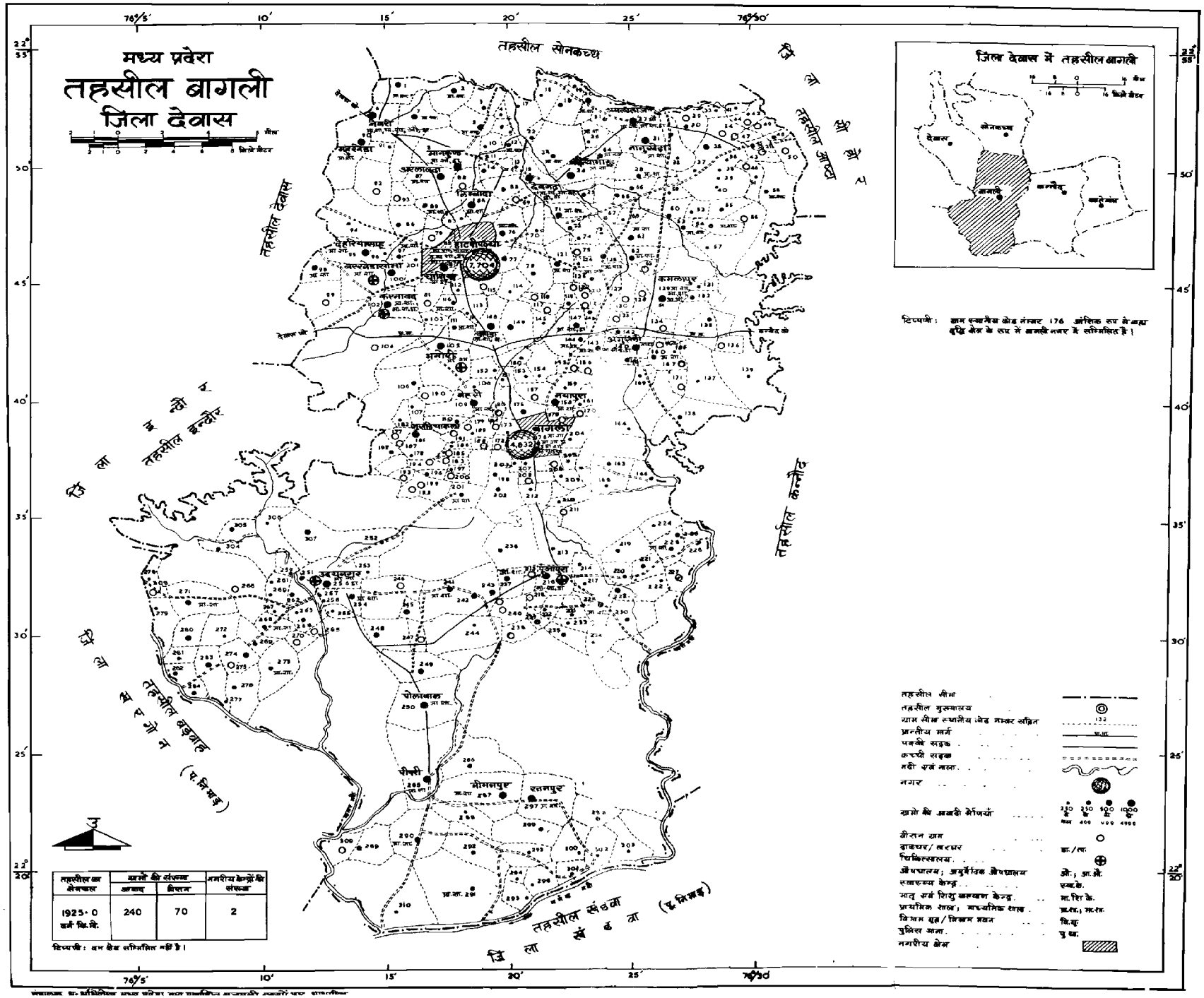

तहसील का क्षेत्रफल	ग्रामों की संख्या		नगरीय केन्द्रों की संख्या
	आबाद	बीरान	
1925·0 वर्ग कि.मी.	240	70	2

टिप्पणी: वन क्षेत्र सम्मिलित नहीं है।

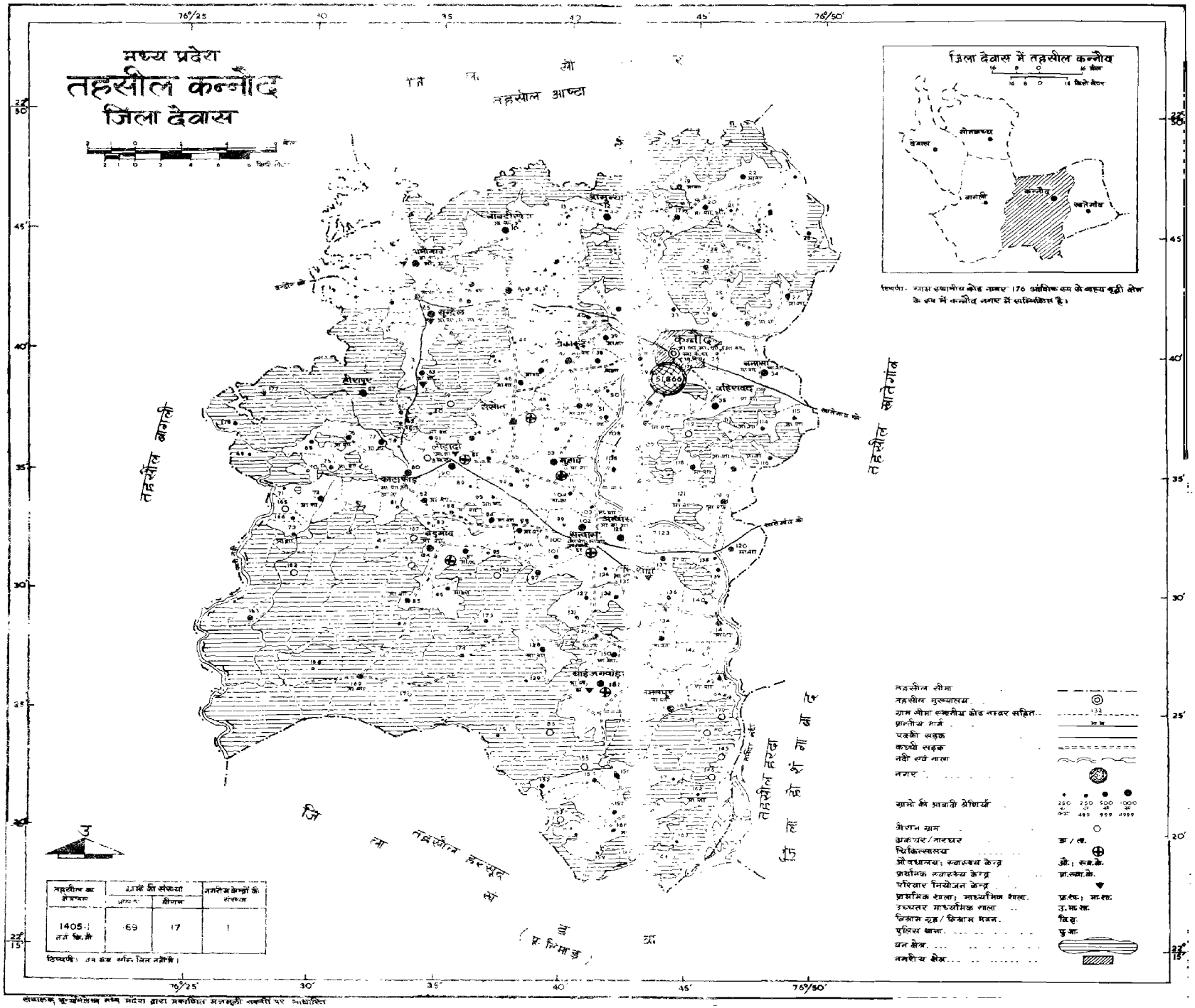

तहसील का क्षेत्रफल	ग्रामों की संख्या		नगरीय केन्द्रों की संख्या
	आबादी	वीरान	
1405.1 वर्ग कि.मी.	69	17	1

टिप्पणी: इस क्षेत्र सम्मिलित नहीं है।

संचालक, सूर्यमंडल मध्य प्रदेश द्वारा प्रकाशित मजमूली नक्शों पर आधारित

मध्य प्रदेश

तहसील खातेगांव

जिला देवास

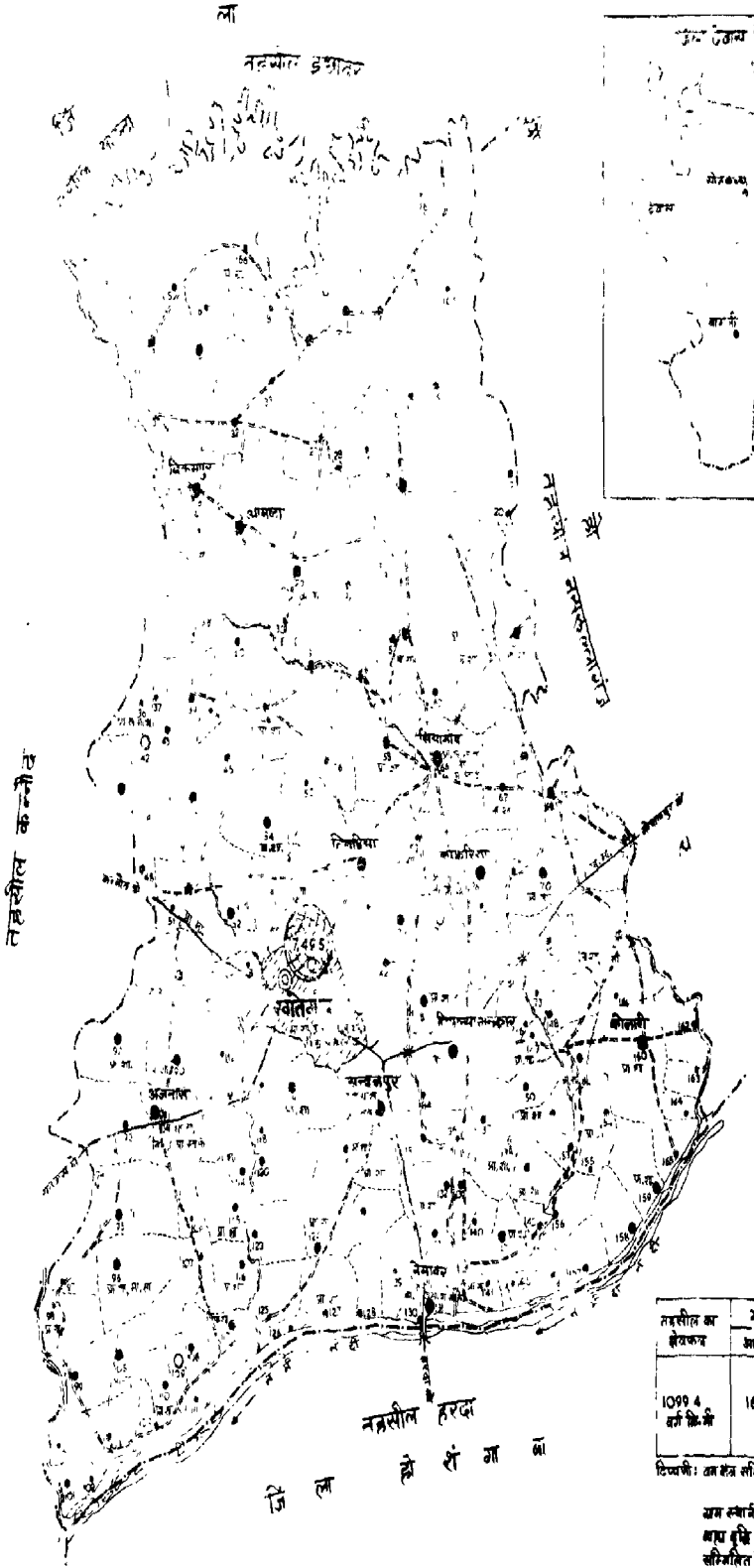

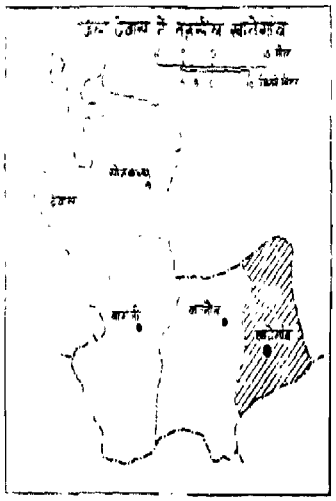

तहसील सीमा
तहसील मुख्यालय
ग्राम सीमा स्थानीय क्षेत्र नम्बर सहित
रेल पथ मार्ग
पक्की सड़क
कच्ची सड़क
नदी नद्दे नाला
नगर
ग्राम की आबादी श्रेणियाँ... 250 से कम, 250 से 499, 500 से 999, 1000 से अधिक
वेधशाला आदि
डाकघर / तारघर
प्राथमिक स्वास्थ्य केन्द्र
सहायक केन्द्र
पशु चिकित्सा केन्द्र
प्राथमिक शाला; माध्यमिक शाला
उच्चतर माध्यमिक शाला
विश्राम गृह / निरीक्षण भवन
पुलिस थाना
स्थानीय क्षेत्र

तहसील का क्षेत्रफल	ग्रामों की संख्या		स्थानीय क्षेत्रों की संख्या
	आबाद	वीरान	
1099.4 वर्ग कि.मी.	164	4	1

टिप्पणी: जल क्षेत्र सम्मिलित नहीं है।

ग्राम स्थानीय क्षेत्र नम्बर 85 प्रतीक रूप से आद्य वृद्धि क्षेत्र के रूप में खातेगांव नगर में सम्मिलित है।

सर्वेक्षण, इन्दौर, मध्य प्रदेश द्वारा सर्वेक्षित मानचित्रों पर आधारित

भाग दस (अ)

ग्राम और नगर निर्देशिका

व्याख्यात्मक टिप्पणी

1951 से पूर्व, जनगणना के समय एकत्रित किये गये आंकड़ों को जिलेवार पृथक्-पृथक् पुस्तिका के रूप में प्रकाशित नहीं किया जाता था। स्वतंत्र भारत की प्रथम जनगणना की प्रारंभिक तैयारी के समय यह अनुभव किया गया कि छोटी इकाईयों के लिये भी, जो प्रशासनिक दृष्टि से प्रगति की योजनाओं के लिये आधार-स्तम्भ हैं, जनगणना से संबंधित आंकड़ों का पुस्तिका के रूप में प्रकाशन किया जावे और इस तरह से जिला जनगणना पुस्तिका की योजना की नींव पड़ी। जिला जनगणना पुस्तिकाओं की सफलता को ध्यान में रखते हुए 1961 की जनगणना के समय इन पुस्तिकाओं को अधिक उपयोगी बनाने की दृष्टि से जिले से संबंधित अन्य जानकारी का भी पुस्तिका में समावेश करने का निर्णय लिया गया, जैसे मौसम, कृषि, सहकारिता, उद्योग, शिक्षा, स्वास्थ्य, बैंकिंग, आदि जिले की वर्तमान स्थिति तथा प्रमुख विशेषताओं की ओर ध्यान केन्द्रित कराने के आशय से जिले का परिचयात्मक लेख भी सम्मिलित किया गया। इस लक्ष्य को प्राप्त करने में तो अवश्य सफलता मिली परन्तु पुस्तिकाओं को अत्यधिक विस्तृत एवं उपयोगी बनाने के फलस्वरूप उनके प्रकाशन में विलम्ब हुआ। अतः प्रकाशन के विलम्ब को दूर करने के दृष्टि से शताब्दी जनगणना के प्रबन्धकों ने पुस्तिका को तीन भागों में विभाजित करने का निर्णय लिया ताकि अधिक से अधिक जानकारी शीघ्रातिशीघ्र उपलब्ध कराई जा सके तथा पुस्तिकाओं का समुचित उपयोग दो जनगणना के बीच के काल में, कम से कम सात-आठ वर्ष तक, हो सके।

क्षेत्र.–(i) पुस्तिका का भाग "अ" ग्राम एवं नगर निर्देशिका है। ग्राम निर्देशिका में प्रत्येक ग्राम में शिक्षा, स्वास्थ्य, बिजली, पानी, यातायात तथा डाक एवं तार के क्षेत्र में उपलब्ध सुविधाओं का उल्लेख है। साथ ही साथ ग्राम की भूमि के विभिन्न उपयोग, साप्ताहिक बाजार तथा धार्मिक, ऐतिहासिक एवं पुरातत्व के उल्लेखनीय स्थान आदि से संबंधित जानकारी भी एकत्रित कर प्रस्तुत की गई है। नगर निर्देशिका में जिले के प्रत्येक नगर की जानकारी विस्तार से 7 पृथक्-पृथक् विवरण पत्रकों में दी गई है। नगर का प्रादुर्भाव, वर्तमान प्रशासकीय ढांचा, जनसंख्या वृद्धि, नगर का कार्य के आधार पर वर्गीकरण, प्राकृतिक स्वरूप, आय-व्यय की स्थिति तथा शिक्षा, स्वास्थ्य, उद्योग, व्यापार आदि के क्षेत्रों की वर्तमान स्थिति तथा जनसंख्या का धर्म और अनुसूचित जाति/अनुसूचित जनजाति का वर्गीकरण यह सभी जानकारी एकत्रित कर प्रस्तुत की गई है। जिन संक्षिप्त रूपों का प्रयोग किया गया है, उसका खुलासा पृथक से किया गया है।

(ii) भाग "आ" में प्रत्येक गांव तथा नगर के बारे में जनगणना के समय एकत्रित की गई जानकारी प्रस्तुत की जावेगी, जैसे क्षेत्रफल, आबाद रिहायशी मकान, परिवारों की संख्या, कुल जनसंख्या तथा लिंग, अनुसूचित जाति, अनुसूचित जनजाति, साक्षरता, कार्य आदि के आधार पर उसका वर्गीकरण।

(iii) भाग "इ" में मुख्यतः प्रशासकीय आंकड़ों तथा विकास के क्षेत्र में जिले की प्रगति का ब्यौरा प्रस्तुत किया जावेगा। जिले से संबंधित भाषा, धर्म, लोगों के आवागमन आदि की सूचियों (टेबल्स) का भी समावेश इस भाग में होगा। विगत दस वर्षों में जिले के सामाजिक तथा आर्थिक ढांचे में हुए परिवर्तन से संबंधित एक परिचयात्मक लेख भी होगा।

ग्राम निर्देशिका :

ग्रामों से संबंधित समस्त जानकारी एक ही विवरण पत्रक में "सुख-सुविधाएं" तथा "भूमि उपयोग" इन दो मुख्य भागों में दी गई है। अन्य जानकारी जैसे नगर से दूरी, बाजार, मुख्य खाद्य पदार्थ, धार्मिक एवं ऐतिहासिक स्थल भी दी गई हैं। "सुख-सुविधा" के अन्तर्गत शिक्षा, स्वास्थ्य, पानी, बिजली, यातायात आदि की जानकारी तथा "भूमि का उपयोग" के अन्तर्गत कुल क्षेत्रफल, सिंचित तथा गैरसिंचित रकबा, कृषि योग्य भूमि आदि की जानकारी का समावेश है।

(अ) जिले की 5 तहसीलों में कुल 1,152 ग्राम हैं और प्रत्येक तहसील में 1961 और 1971 में ग्रामों की संख्या निम्न प्रकार है:–

क्रमांक	तहसील	1961	1971	भिन्नता
1	2	3.	4	5
1	सोनकच्छ	243	245	+2
2	देवास	241	243	+2
3	बागली	308	310	+2
4	कन्नोद	185	186	+1
5	खातेगांव	167	168	+1
	योग	**1,144**	**1,152**	**+8**

स्पष्ट है कि जिले में कुल आठ ग्रामों की वृद्धि हुई है। इस वृद्धि के निम्न कारण हैं:-

1. **सोनकच्छ तहसील**:- सोनकच्छ तथा भौंरासा नगर के राजस्व क्षेत्र पृथक ग्राम माने गए हैं जिनका स्थानीय कोड नं. क्रमशः 20/1/161 तथा 20/1/186 है।

2. **देवास तहसील**:- देवास नगर के 1961 के गैर म्युनिसिपल नगरीय क्षेत्र को सीनियर देवास तथा जूनियर देवास के रूप में दो पृथक ग्राम माने गये हैं जिनके 1971 की जनगणना में स्थानीय कोड नम्बर क्रमशः 20/2/84 तथा 20/2/85 है।

3. **बागली तहसील**:-(i) बागली नगर के 1961 के गैर म्युनिसिपल नगरीय क्षेत्र को पृथक ग्राम स्थानीय कोड नम्बर 20/3/176 माना गया है।

(ii) हाटपीपल्या नगर के राजस्व क्षेत्र को पृथक ग्राम स्थानीय कोड नम्बर 20/3/82 माना गया है।

4. **कन्नोद तहसील**:- कन्नोद नगर के गैर-म्युनिसिपल नगरीय क्षेत्र को पृथक ग्राम कन्नोद गांधी ग्राम (स्थानीय कोड नंबर 20/4/176) माना गया है।

5. **खातेगांव तहसील**:- खातेगांव नगर के राजस्व क्षेत्र को पृथक ग्राम (स्थानीय कोड नम्बर 20/5/85) माना गया है।

क्षेत्रफल के आधार पर ग्रामों का विभाजन निम्न सारणी में दर्शाया गया है।

क्षेत्रफल (एकड़ में)	ग्रामों की संख्या
1	2
50 एकड़ या कम	4
51— 100	6
101— 200	23
201— 500	180
501—1,000	333
1,001—2,000	395
2,001—5,000	192
5,001 एकड़ और अधिक	19
योग	1,152

बागली तहसील का ग्राम सिंगार चवरी (स्थानीय कोड नम्बर 20/3/195) का 20.04 एकड़ क्षेत्रफल न्यूनतम है और यह पास के नगर बागली से 16.0 कि.मी.की दूरी पर स्थित है, जबकि कन्नोद तहसील के ग्राम बावड़ी खेड़ा (स्थानीय कोड नम्बर 20/4/10) का क्षेत्रफल 9,032.00 एकड जिले में अधिकतम है और यह पास के नगर, कन्नोद से 19.2 कि. मी. की दूरी पर स्थित है।

कुल 1,152 ग्रामो में से 180, 333, 395 तथा 192 ग्राम क्रमशः 201-500, 501-1,000, 1001-2,000 तथा 2001-5,000 एकड़ की सीमा के अन्तर्गत हैं। केवल 19 ग्राम 5,001 और अधिक एकड़ की सीमा में हैं। देवास तथा बागली तहसीलों के अधिकतम ग्राम 501-1,000 एकड़ की सीमा के अन्तर्गत आते हैं, जबकि सोनकच्छ, कन्नोद तथा खातेगांव तहसीलों में वे 1,001-2,000 एकड़ की सीमा के अन्तर्गत हैं जैसा कि निम्न सारणी में जिसमें तहसीलवार आंकडों की जानकारी उपलब्ध है, परिलक्षित होती है।

क्षेत्रफल (एकड़ में)	सोनकच्छ	देवास	बागली	कन्नोद	खातेगांव	योग
1	2	3	4	5	6	7
50 एकड़ या कम	..	..	4	..	..	4
51 — 100	..	..	5	1	..	6
101 — 200	2	4	11	4	2	23
201 — 500	34	57	58	23	8	180
501 — 1,000	76	88	95	29	45	333
1,001 — 2,000	93	75	91	65	71	395
2,001 — 5,000	39	18	41	54	40	192
5,001 एकड़ या अधिक	1	1	5	10	2	19
योग	**245**	**243**	**310**	**186**	**168**	**1,1 2**

(आ) शैक्षणिक सुविधाएं:—

पास के नगर से विभिन्न दूरी सीमाओं के अन्तर्गत ग्रामों की संख्या जिनमें विभिन्न शैक्षणिक सुविधाएं उपलब्ध हैं, निम्न सारणी में दर्शायी गई हैं:—

पास के नगर से दूरी सीमा	कुल ग्रामों की संख्या	ग्रामों की संख्या जिनमें प्राथमिक शाला	कनिष्ठ माध्यमिक शाला	उच्चतर/उच्च माध्यमिक शाला	महाविद्यालय	अन्य
1	2	3	4	5	6	7
5 कि.मी. या कम	102	37	3	..	..	..
6- 10 कि.मी.	218	92	15	1	..	..
11- 15 कि.मी.	236	83	13	1	..	..
16- 25 कि.मी.	370	127	22	3	..	..
26- 50 कि.मी.	212	70	9	1	..	..
51-100 कि.मी.	14	3	..	..	..	..
101-200 कि.मी.	..	..	..	..	..	..
01 कि.मी. और अधिक	..	..	..	..	..	..
योग	1,152	412	62	6	..	..

अधिकतम ग्राम (370) दूरी सीमा 16–25 कि. मी. में हैं, और अधिकतम ग्राम जिनमें शैक्षणिक सुविधाएं उपलब्ध हैं, भी इसी दूरी सीमा में है । विभिन्न तहसीलों के ग्रामों में शैक्षणिक संस्थाओं की संख्या निम्न प्रकार है :-

क्रमांक	तहसील	शैक्षणिक संस्थाओं की संख्या: उच्चतर/उच्च माध्यमिक शाला	कनिष्ठ माध्यमिक शाला	प्राथमिक शाला	महाविद्यालय	अन्य
1	2	3	4	5	6	7
1	सोनकच्छ	2	20	105	..	..
2	देवास	3	19	110	..	..
3	बागली	..	10	65	..	..
4	कन्नोद	1	7	80	..	..
5	खातेगांव	..	6	61	..	..
	योग	6	62	421	..	..

सात ग्रामों में प्रत्येक में 2 प्राथमिक शालाएं हैं, जबकि सोनकच्छ तहसील के ग्राम टोंक बुजुर्ग (स्थानीय कोड नम्बर 20/1/24) में 3 प्राथमिक शालाएं है। इन ग्रामों का क्षेत्रफल और पास के नगर से दूरी निम्न प्रकार है :—

क्रमांक	ग्राम का नाम	तहसील	स्थानीय कोड नम्बर	ग्राम का क्षेत्रफल (एकड़ में)	पास के नगर से दूरी कि.मी. में और नाम	शैक्षणिक संस्थाएं और संख्या (यदि एक से अधिक हो): प्राथमिक शाला	कनिष्ठ माध्यमिक शाला	उच्चतर/उच्च माध्यमिक शाला
1	2	3	4	5	6	7	8	9
1	पीपल्या टोंक	सोनकच्छ	20/1/13	1,938.00	देवास 25.6	2	..	..
2	टोंक बुजुर्ग	सोनकच्छ	20/1/24	4,743.00	देवास 19.2	3	..	..
3	टोंक खुर्द	सोनकच्छ	20/1/38	3,534.00	भौंरासा 11.2	2	..	..
4	कमलापुर	बागली	20/3/129	7,675.05	बागली 21.0	2	..	..
5	पानीगांव	कन्नोद	20/4/ 4	5,491.00	कन्नोद 20.8	2	..	..
6	सत्वास	कन्नोद	20/4/102	1,569.00	कन्नोद 16.0	2	..	..
7	चन्दवाना	खातेगांव	20/5/52	2,914.00	खातेगांव 7.0	2	..	..
8	जियागांव	खातेगांव	20/5/66	3,840.00	खातेगांव 13.0	2	..	..
					योग	17	..	..

(इ) **चिकित्सा सुविधाएं**— प्रत्येक तहसील में प्रति 100 वर्ग कि. मी. क्षेत्र में उपलब्ध चिकित्सा सुविधाएं निम्न सारणी में दर्शायी गई हैं:—

क्रमांक	तहसील	(वर्ग कि.मी.में) क्षेत्रफल	प्रति 100 वर्ग कि.मी. में विभिन्न प्रकार की चिकित्सा संस्थाओं की संख्या
1	2	3	4
1	सोनकच्छ	1,285.73	1.2
2	देवास	987.93	1.3 (1.32)
3	बागली	1,507.51	0·8
4	कन्नोद	1,401.71	1.3 (1.28)
5	खातेगांव	1,097.10	0.5

उपर्युक्त सारणी से स्पष्ट है कि देवास तथा कन्नोद तहसील के ग्रामों में, तुलनात्मक रूप से अधिक चिकित्सा सुविधाए प्रति 100 वर्ग कि. मी. में उपलब्ध है। प्रत्येक तहसील में चिकित्सा संस्थाओं की संख्या निम्न प्रकार हैं:—

क्रमांक	तहसील	चिकित्सा संस्थाओं की संख्या
1	2	3
1	सोनकच्छ	15
2	देवास	13
3	बागली	12
4	कन्नोद	18
5	खातेगांव	6
	योग	64

जिले के ग्रामीण क्षेत्र की लगभग 28 प्रतिशत चिकित्सा संस्थाएं कन्नोद तहसील के ग्रामों में है। इसके बाद सोनकच्छ तहसील के ग्रामों में है जहां का प्रतिशत लगभग 23 है। खातेगांव तहसील के ग्रामों में जिले की केवल 9 प्रतिशत चिकित्सा संस्थाएं हैं।

(ई) **विद्युत प्रदाय**:—पास के नगर से विभिन्न दूरी सीमाओं के अन्तर्गत ग्रामों की संख्या जिनमें विद्युत शक्ति उपलब्ध है, निम्न सारणी में दर्शायी गई है:—

पास के नगर से दूरी सीमा	कुल ग्रामों की संख्या	ग्रामों की संख्या जिनमें विद्युत शक्ति उपलब्ध है
1	2	3
5 कि.मी. या कम	102	20
6— 10 कि.मी	218	31
11— 15 कि.मी.	236	25
16— 25 कि.मी.	370	16
26— 50 कि.मी.	212	13
51—100 कि.मी.	14	2
101—200 कि.मी.	..	..
201 कि.मी. और अधिक	..	..
योग	1,152	107

उपर्युक्त सारणी से ज्ञात होता है कि कुल ग्रामों के लगभग 9 प्रतिशत ग्रामों में विद्युत शक्ति उपलब्ध है और उनमें से अधिकांश ग्राम पास के नगर से दूरी सीमा 50 कि. मी. तक के अन्तर्गत है। प्रत्येक तहसील में ग्रामों की संख्या जिनमें विद्युत शक्ति उपलब्ध है, निम्न प्रकार है।

क्रमांक	तहसील	कुल ग्रामों की संख्या	ग्रामों की संख्या जहां विद्युत शक्ति उपलब्ध है	ग्रामों का प्रतिशत जहां विद्युत शक्ति उपलब्ध है
1	2	3	4	5
1	सोनकच्छ	245	16	6.53
2	देवास	243	51	20.99
3	बागली	310	28	9.03
4	कन्नोद	186	10	5.38
5	खातेगांव	168	2	1.20
	योग	1,152	107	9.29

जिले में ऐसे ग्रामों का प्रतिशत (लगभग 9) जिनमें विद्युत शक्ति उपलब्ध है, राज्य के प्रतिशत (लगभग 7) से अधिक है। जिले में, देवास तहसील के ग्रामों में यह सुविधा, तुलनात्मक रूप से अधिक (लगभग 21 प्रतिशत) है, जबकि खातेगांव तहसील के केवल 1.20 प्रतिशत ग्रामों में यह सुविधा उपलब्ध है।

(उ) परिवहन सुविधाएं:– पास के नगर से विभिन्न दूरी सीमाओं में आने वाले कुल ग्रामों की संख्या और ऐसे ग्रामों की संख्या जहां किसी प्रकार की परिवहन सुविधाएं उपलब्ध हैं, निम्न सारणी में दर्शायी गई है:—

पास के नगर से दूरी सीमा	कुल ग्रामों की संख्या	ग्रामों की संख्या जहां				
		पक्की सड़क	कच्ची सड़क	पक्की सड़क व रेल	कच्ची सड़क व रेल	अन्य (रेल)
1	2	3	4	5	6	7
5 कि.मी. या कम	102	29	1	..	.	1
6— 10 कि.मी.	218	32	5	..	..	1
11— 15 कि.मी.	236	32	10	..	..	2
16— 25 कि.मी.	370	36	9	..	..	4
26— 50 कि.मी.	212	22	7	..	..	..
51—100 कि.मी.	14	..	1	..	..	..
101—200 कि.मी.	..	..	..	..	..	..
201 कि.मी. और अधिक	..	..	..	..	..	..
योग	**1,152**	**151**	**33**	..	..	**8**

लगभग 13 प्रतिशत ग्रामों में पक्की सड़क है । जिले के 1,152 ग्रामों में से 184 ग्रामों में पक्की या कच्ची सड़क हैं। प्रत्येक तहसील के ग्रामों की संख्या तथा ग्रामों की संख्या जहां पक्की सड़क है, और उनका प्रतिशत निम्न प्रकार है :—

क्रमांक	तहसील	कुल ग्रामों की संख्या	ग्रामों की संख्या जहां पक्की सड़क है	प्रतिशत
1	2	3	4	5
1	सोनकच्छ	245	17	6.94
2	देवास	243	30	12.35
3	बागली	310	38	12.26
4	कन्नोद	186	40	21.51
5	खातेगांव	168	26	15.48
	योग	**1,152**	**151**	**13.11**

तुलनात्मक रूप से, कन्नोद तहसील में अधिक परिवहन सुविधाएं हैं, जबकि सोनकच्छ तहसील में यह सुविधा कम है । कुछ ही ग्रामों में रेल सुविधा उपलब्ध है।

(ऊ) डाक और तार सुविधाएं:— जिले के प्रत्येक तहसील में ऐसे ग्रामों की संख्या जहां डाक तार एवं दूरभाष की सुविधाएं है, निम्न प्रकार है:—

क्रमांक	तहसील का नाम	कुल ग्रामों की संख्या	ग्रामों की संख्या जहां डाक घर है	ग्रामों की संख्या जहां तार घर है	ग्रामों की संख्या जहां दूरभाष है
1	2	3	4	5	6
1	सोनकच्छ	245	17	1	..
2	देवास	243	19	..	1
3	बागली	310	10	..	..
4	कन्नोद	186	10	1	..
5	खातेगांव	168	7	..	..
	योग	**1,152**	**63**	**2**	**1**

प्रत्येक तहसील में प्रति 100 वर्ग कि. मी. क्षेत्र में उपलब्ध डाक घरों की संख्या निम्न सारणी में दर्शायी गई है :—

क्रमांक	तहसील	क्षेत्रफल (वर्ग कि.मी. में)	प्रति 100 वर्ग कि.मी. के क्षेत्रफल में डाक घरों की संख्या
1	2	3	4
1	सोनकच्छ	1,285.73	1.3
2	देवास	987.93	1.9
3	बागली	1,507.51	0.7
4	कन्नोद	1,401.71	0.7
5	खातेगांव	1,097.10	0.6

तुलनात्मक रूप से देवास तहसील के ग्रामीण क्षेत्र में अधिक डाक सुविधा है। केवल दो ग्रामों में तार तथा एक ग्राम में दूर-भाष की सुविधा उपलब्ध है। इन ग्रामों के नाम और जानकारी निम्न प्रकार है:--

क्रमांक	तहसील	ग्राम का नाम जहां तार घर है		ग्राम का नाम जहाँ दूरभाष है	
		नाम	स्थानीय कोड नम्बर	नाम	स्थानीय कोड नम्बर
1	2	3	4	5	6
1	सोनकच्छ	टोंक खुर्द	20/1/38	..	..
2	देवास	..	..	सुकल्या	20/2/127
3	कन्नोद	कांटाफोड़	20/4/80	..	..

(ए) मुख्य खाद्य:-जिले के अधिकांश ग्रामों में ज्वार तथा गेहूँ मुख्य खाद्य है। बागली तहसील के कुछ ग्रामों में मक्का भी मुख्य खाद्य है।

(ऐ) भूमि उपयोग—(1) पटवारी कागजात के अनुसार जिले का लगभग 22 प्रतिशत भाग वन क्षेत्र है। प्रत्येक तहसील में वन क्षेत्र का प्रतिशत निम्न प्रकार है :-

क्रमांक	तहसील	प्रतिशत
1	2	3
1	सोनकच्छ	5.26
2	देवास	2.94
3	बागली	36.22
4	कन्नोद	37.28
5	खातेगांव	19.06
	जिला	21.89

स्पष्ट है कि तुलनात्मक रूप से, बागली तथा कन्नोद तहसीलों में अधिक वन क्षेत्र है, जबकि सोनकच्छ तथा देवास तहसीलों में यह विशेष रूप से कम है।

(2) वर्ष 1960-61 की तुलना में वास्तविक कृषि क्षेत्र वर्ष 1969 में 21.23 प्रतिशत बढ़ गया है। कृषि क्षेत्र के अन्तर्गत वर्ष 1960-61 और 1968-69 में क्रमश: 1.57 और 2.00 प्रतिशत भूमि में सिंचाई होती थी। इस अवधि में सिंचाई क्षेत्र में 55.09 प्रतिशत की वृद्धि हुई है।

(3) पास के नगर से विभिन्न दूरी सीमा के अन्तर्गत प्रति ग्राम कृष्य खाली भूमि का प्रतिशत निम्न सारणी में दर्शाया गया है।

पास के नगर से दूरी सीमा	कुल ग्रामों की संख्या	कुल भूमि जिसमें कृषि होती है	प्रति ग्राम औसत भूमि जिसमें कृषि होती है	कुल कृष्य खाली भूमि	प्रति ग्राम औसत कृष्य खाली भूमि	प्रति ग्राम औसत भूमि जिसमें कृषि होती है से प्रति ग्राम कृष्य खाली भूमि का प्रतिशत
1	2	3	4	5	6	7
5 कि.मी. या कम	102	83,404.61	817.70	25,240.24	247.45	30.26
6 — 10 कि.मी.	218	172,691.65	792.16	53,218.03	244.12	30.81
11 — 15 कि.मी.	236	178,599.98	756.78	60,816.11	257.70	34.05
16 — 25 कि.मी.	370	263,339.03	711.73	74,735.43	201.98	28.38
26 — 50 कि.मी.	212	140,004.14	660.40	44,076.66	207.91	31.48
51 —100 कि.मी.	14	5,389.90	384.99	1,415.89	101.14	26.27
101 —200 कि.मी.	..	..	..	..	..	..
201 कि.मी. और अधिक	..	..	..	..	..	..
योग	1,152	843,429.31		259,502.36		

साधारणत: जो ग्राम नगरीय क्षेत्र के पास होते हैं, उनमें कृष्य खाली भूमि का अनुपात कम होता है, परन्तु उपर्युक्त सारणी में दूरी सीमा 16-25 और 51-100 कि. मी. में कुछ भिन्नता है। सम्पूर्ण जिले में 259,502 एकड़ (पूर्ण अंकों में) कृष्य खाली भूमि है जो जिले के ग्रामों के कुल क्षेत्रफल का लगभग 17 प्रतिशत है। प्रत्येक तहसील में कृष्य खाली भूमि का प्रतिशत

निम्न सारणी में दर्शाया गया है :—

क्रमांक	तहसील	कृष्य खाली भूमि का प्रतिशत
1	2	3
1	सोनकच्छ	16.76
2	देवास	14.72
3	बागली	15.26
4	कन्नौद	14.67
5	खातेगांव	23.10
	जिला	16.72

स्पष्ट है कि खातेगांव तहसील में कृष्य खाली भूमि का प्रतिशत, तुलनात्मक रूप से, अधिक है (लगभग 23 प्रतिशत), जबकि देवास तथा कन्नोद तहसीलों में यह कम है (लगभग 15 प्रतिशत)।

नगर निर्देशिका:—यह सात प्रपत्रों के रूप में है । यह उचित होगा कि इन प्रपत्रों में संग्रहित जानकारी पर चर्चा करने के पूर्व नगरीय क्षेत्र निर्धारित करने वाले तथ्यों को समझा जावे ।

(i) **नगर की परिभाषा:**—1961 की जनगणना में नगर से तात्पर्य वह स्थान जहां या तो (1)नगर पालिका, केन्टोनमेन्ट अथवा नगर निगम हो, या (2) कम से कम 5,000 की जनसंख्या हो और तीन चौथाई वयस्क पुरुष गैर-कास्तकारी कार्य में कार्यरत हों । इस परिभाषा के आधार पर 1961 की जनगणना में 219 स्थानों को प्रारम्भ में नगर माना गया था । सात स्थान परिभाषा के आधार पर सही नहीं ठहरे परन्तु सूची में परिवर्तन इस आधार पर नहीं किया गया कि चौदह स्थान महज नगरपालिका होने के आधार पर सम्मिलित हो गये थे और सात अन्य स्थानों के सम्मिलित होने से उपस्थित विषमता में कोई खास वृद्धि नही होती थी । 1971 की जनगणना में नगर की परिभाषा में कोई उल्लेखनीय परिवर्तन नहीं किया गया तथा 247 नगरों की सूची बनाई गई । बाद में 3 अन्य स्थानों को, जिनमें दो नगरपालिका स्थापित होने से तथा तीसरे में नगरीय क्षेत्र निर्धारित करने वाले आवश्यक तथ्यों की पूर्ति होने से, सम्मिलित कर अन्तिम सूची 250 नगरों की बनाई गई । जो स्थान नगर में सम्मिलित नहो है उन्हें ग्रामों की सूची में सम्मिलित किया गया है ।

(ii)**नगरीय क्षेत्र समूह.**—1971 की जनगणना में नगरीय क्षेत्र समूह की विचार धारणा की गई । जिला जनगणना पुस्तिका में जनसंख्या के आँकड़ों को इस तरह प्रस्तुत किया जावेगा जिससे कि वास्तविक नगरीय क्षेत्र समूह एक मान्य अस्तित्व रहे और जिसके आंकड़ों में विधानानुकूल (नगरपालिका/अन्य वैधानिक सीमा) नगरीय क्षेत्र के अतिरिक्त उसकी अन्य दिशाओं की वृद्धियों के आंकड़े भी शामिल रहें। इन वृद्धियों में स्पष्ट रूप से ऐसे क्षेत्र सम्मिलित रहेंगे जो वस्तुत: नगरीय हैं और लगातार फैलाव के अन्तर्गत हैं । यह इसलिए आवश्यक समझा गया जिससे कि भविष्य में किसी नगरीय क्षेत्र समूह की तुलना या अध्ययन यथार्थता से पूर्ण हो एवं जिस वस्तुस्थिति पर, नगरपालिका सीमा को निश्चित करने एवं नगरीय क्षेत्र में वृद्धि करने के मध्य लगने वाले समय का प्रभाव न हो सके ।

(iii) **प्रमाप नगरीय क्षेत्र (स्टेन्डर्ड अर्बन एरिया)**— 1971 की जनगणना में इस नवीन विचार धारणा को विकसित किया गया है और प्रमाप नगरीय क्षेत्र (स्टेन्डर्ड अर्बन एरिया) की आवश्यकताएं निम्न है—

1. मुख्य नगर की जनसंख्या कम से कम 50,000 होना चाहिये ।

2. अन्य नगरों और ग्रामीण प्रशासनिक इकाइयों से लगातार क्षेत्र का मुख्य नगर से घनिष्ट सामाजिक एवं आर्थिक सम्बन्ध होना चाहिये ।

3. सम्भावना ऐसी हो कि 2 या 3 दशाब्दियों में यह सम्पूर्ण क्षेत्र पूर्ण रूप से नगरीय हो जावेगा । लगातार 3 दशाब्दियों तक एक निश्चित नगरीय क्षेत्र के लिए तुलनात्मक आकड़े प्रस्तुत करने के उद्देश्य से यह विचार धारणा विकसित की गई है जो अर्थपूर्ण है ।

सात विवरण पत्रक:—नगरों के बारे में बहुत ही उपयोगी जानकारी पृथक्-पृथक् विवरण पत्रकों मे विभिन्न स्त्रोतों से एकत्रित कर प्रस्तुत की गई है । प्रत्येक विवरण पत्रक में स्त्रोत तथा समय का उल्लेख किया गया है । यहा यह लिखना असंगत न होगा कि विभिन्न स्त्रोतों से एकत्रित की गई जानकारी के विश्लेषण में स्थूल अथवा अपर्याप्त जानकारी के कारण त्रुटि रह जाना संभव है । फिर भी जो जानकारी एकत्रित कर प्रस्तुत की गई है वह नगर की वर्तमान प्रगति पर समुचित प्रकाश डालती है ।

विवरण क्रमांक 1.— इस विवरण पत्रक में प्रत्येक नगर की 1901 से 1971 तक की जनसंख्या वृद्धि तथा 1970 में नगर के प्रशासकीय ढ़ाचे की जानकारी है । नगर का प्रशासन नगरपालिका, नगर निगम, केन्टोनमेन्ट, ग्राम पंचायत अथवा नोटिफाइड

एरिया कमेटी जिस रूप में हैं, उसका उल्लेख है ।

विवरण क्रमांक 2 —इस विवरण पत्रक में नगरों की स्थिति (अक्षांश-देशांश) वर्षा, तापमान, एक लाख से अधिक आबादी वाले शहर, राज्य, जिला एवं तहसील मुख्यालय तथा रेलवे स्टेशन आदि से दूरी की जानकारी का समावेश है ।

विवरण क्रमांक 3.—इस विवरण पत्रक में स्थानीय संस्था का विभिन्न मदों में आय-व्यय का ब्यौरा दिया गया गया है जिससे कि ऋण की स्थिति, आर्थिक स्थिति तथा जनहित के कार्यों पर व्यय आदि का अन्दाज लग सके । 1968–69 से 1970–71 अर्थात तीन वर्ष के आंकड़े प्रस्तुत किये गये है ताकि यह पता लग सके कि वित्तीय स्थिति प्रगति की ओर है या नहीं ।

विवरण क्रमांक 4.—इस विवरण पत्रक में उपलब्ध सुविधाओं का उल्लेख है, जैसे सड़क-निर्माण, गंदे पानी के बहाव की स्थिति, पानी, बिजली आदि ।

विवरण क्रमांक 5.—इस विवरण पत्रक में शिक्षा, स्वास्थ्य तथा मनोरंजन के क्षेत्र में उपलब्ध सुवि धाओं का उल्लेख है ।

विवरण क्रमांक 6.—इस विवरण पत्रक में नगरों में उपलब्ध उद्योग, व्यापार, तथा बैंकिंग की सुविधाओं का उल्लेख है ।

विवरण क्रमांक 7.—इस अंतिम विवरण पत्रक में नगरों की 1971 जनसंख्या का धर्म और अनुसूचित जाति / अनुसूचित जन-जाति का (पुरुष/स्त्री) वर्गीकरण दिया गया है । 1971 की जनगणना के आधार पर केवल यही एक विवरण पत्रक है ।

नगर:–

देवास जिले में 5 तहसीलें और 7 नगर निम्न प्रकार है:—

क्रमांक	तहसील	नगर का नाम	स्थानीय कोड नम्बर	वर्ग
1	2	3	4	5
1	सोनकच्छ	(1) सोनकच्छ	20/III	V
		(2) भौंरासा	20/I	V
2	देवास	देवास	20/II	II
3	बागली	(1) बागली	20/VI	VI
		(2) हाटपीपल्या	20/IV	V
4	कन्नोद	कन्नोद	20/V	V
5	खातेगांव	खातेगांव	20/VII	V

सभी तहसील मुख्यालय, नगर हैं । देवास जिले का मुख्यालय हैं और 1901 से लगातार नगर के रूप में वर्गीकृत है । कन्नोद तथा सोनकच्छ क्रमशः 1941 और 1931 में प्रथम बार नगर के रूप में वर्गीकृत हुए परन्तु सोनकच्छ 1951 में अवर्गीकृत हुआ था । 1961 की जनगणना में वह पुनः नगर के रूप में वर्गीकृत हुआ । खातेगांव, बागली, भौंरासा और हाटपीपल्या 1961 में प्रथम बार नगर के रूप में वर्गीकृत हुए हैं ।

3 नगरों में निम्न नगरीय बाह्य वृद्धियां है ।

क्रमांक	नगर का नाम	ग्राम/बसाहत का नाम जो नगर बाह्य वृद्धि क्षेत्र माना गया है	आंशिक/पूर्ण रूप से सम्मिलित	स्थानीय कोड नं.
1	2	3	4	5
1	देवास	(i) देवास सीनियर	पूर्णतः	20/2/84
		(ii) इटावा	पूर्णतः	20/2/91
		(iii) बालगढ़	पूर्णतः	20/2/132
2	कन्नोद	कन्नोद कस्बा (गांधी ग्राम)	आंशिक	20/4/176
3	खातेगांव	खातेगांव कस्बा	आंशिक	20/5/85

जिले में निम्न नगरीय प्रमाप क्षेत्र हैं:—

नगर का नाम	संघटक का भाग	स्थानीय कोड नम्बर
1	2	3
देवास	देवास नगरीय	20/II
	इटावा	20/2/91
	देवास सीनियर	20/2/84
	बालगढ़	20/2/132

विवरण पत्रक 1.– वर्ष 1970 में नगर प्रशासन का वर्ग विवरण पत्रक के कालम 5 में दर्शाया गया है । सभी नगरों में नगर पालिका है । नगरों की जनसंख्या में जबसे वे नगर वर्गीकृत हुए हैं, प्रत्येक दशाब्दी में केवल निम्न को छोड़कर निरंतर वृद्धि हुई है:—

क्रमांक	नगर का नाम	दशाब्दी/जनसंख्या वर्ष	जनसंख्या	जनसंख्या में कमी
1	2	3	4	5
1	देवास	1901	15,403	
		1911	15,285	118
		1911	15,285	
		1921	14,970	315

1901–11 तथा 1911–21 दशाब्दियों में देवास नगर की जनसंख्या में कमी हुई हैं। यह कमी 1908 के व्यापक मलेरिया तथा प्लेग† और बाद में 1918–19 के इनफ्लुएन्जा बीमारी के कारण हुई थी।*

(ii) विवरण पत्रक के खाना 14 में 1961 का नगरों का कार्यात्मक वर्ग दर्शाया गया है, जो निम्नानुसार है:—

कार्यात्मक वर्ग	नगरों की संख्या
1	2
प्राथमिक क्रियाएं	2
प्राथमिक क्रियाएं-सेवाएं	2
प्राथमिक क्रियाएं-उद्योग	1
सेवाएं	1
सेवाएं-उद्योग-प्राथमिक क्रियाएं	1
योग	7

(ब) नौ औद्योगिक श्रेणियों को निम्न 5 कार्यात्मक वर्गों में वर्गबद्ध किया गया था।

(1) प्राथमिक क्रियाएं (श्रेणी I काश्तकार, श्रेणी II- खेतिहर मजदूर और श्रेणी III- खान खोदना, खान से पत्थर निकालना पशुपालन, शिकार इत्यादि को सम्मिलित करके)।

(2) औद्योगिक (श्रेणी IV- पारिवारिक उद्योग, श्रेणी V- पारिवारिक उद्योगों के अतिरिक्त अन्य वस्तुओं के बनाने में और श्रेणीVI- निर्माण कार्यों में, को सम्मिलित करके)।

(3) व्यापारिक (श्रेणी VII- वाणिज्य एवं व्यवसाय में)

(4) परिवहन (श्रेणी VIII- परिवहन, संग्रह और संचार में)

(5) सेवाएं (श्रेणी IX- अन्य सेवाओं में)

उपर्युक्त 5 कार्यात्मक वर्गों के समस्त काम करने वालों का प्रत्येक नगर के लिए प्रतिशत निकाल कर, प्रत्येक नगर का अधिभावी कार्य (कार्यों) को निश्चित किया गया था। यदि नगर के समस्त काम करने वालों में से 40 प्रतिशत से अधिक किसी एक कार्यात्मक वर्ग में आये तो उस नगर का वह कार्यात्मक वर्ग माना गया है। यदि किसी नगर में एक कार्यात्मक वर्ग में 40 प्रतिशत कार्य करने वाले नहीं आये तो 2 अधिभावी श्रेणियों, जिनमें सम्मिलित रूप से 60 प्रतिशत से अधिक काम करने वाले हो, उनको उस नगर का कार्यात्मक वर्ग निश्चित किया गया। यदि 2 श्रेणियों मे समस्त काम करने वालों में 60 प्रतिशत से अधिक काम करने वाले नहीं आये तो प्रथम तीन कार्यात्मक वर्गों को उस नगर का कार्यात्मक वर्ग निश्चित किया गया।

विवरण पत्रक 2.—1969 में प्राकृतिक स्वरूप और स्थिति इस विवरण पत्रक में दर्शायी गयी हैं। जिला भूतपूर्व मध्य भारत राज्य में, भूतपूर्व सीनियर और जूनियर देवास राज्यों की दो तहसीलों के 242 ग्राम, भूतपूर्व ग्वालियर राज्य की सोनकच्छ तहसील के 452 ग्राम, भूतपूर्व धार राज्य के निमानपुर तहसील के 99 ग्राम, भूतपूर्व ग्वालियर राज्य की उज्जैन तहसील का एक ग्राम, भूतपूर्व भोपाल राज्य की जावर तहसील का एक ग्राम और भूतपूर्व होल्कर राज्य की तत्कालीन कन्नोद तथा खातेगांव तहसीलों के विलीनीकरण मे बनाया गया था।** जिला मालवा के पठार पर स्थित है। जिले की जलवायु सम है और रात्रि गर्मी के दिनों में भी आनन्द प्रद होती हैं।*** कन्नोद तथा खातेगांव नगरों के लिये तापमान के आंकड़े होशंगाबाद नगर के दर्शाये गये है, जबकि अन्य 5 नगरों के लिये इन्दौर शहर के आंकड़े दर्शाये गये हैं। बागली, भौंरासा तथा हाटपीपल्या नगरों के लिये वर्षा के आंकड़े इन्दौर शहर के दर्शाये गये हैं। इन नगरों के पृथक आंकड़े उपलब्ध नहीं है तथा तापमान तथा वर्षा प्रायः उन नगरों के समान हैं जिनके आंकड़े प्रतिस्थापित किये गये हैं। नगरों में लगभग 1,021 मि० मी० से 1,363 मि० मी० वर्षा होती है। नगरों की अधिकतम तथा न्यूनतम तापमान सीमा 32.4° से० ग्रे० से 17.5° से० ग्रे० हैं। तापमान के आंकड़े दैनिक औसत तापमान पर आधारित है।

सभी नगर बस मार्ग पर हैं। केवल देवास को छोड़कर अन्य किसी भी नगर में रेल की सुविधा नहीं है। सभी नगरों के लिये इन्दौर, सडक द्वारा सबसे पास का शहर है। जिला मुख्यालय, देवास, राज्य मुख्यालय, भोपाल, से सड़क द्वारा 153 कि० मी० की दूरी पर स्थित है।

विवरण पत्रक 3.—1971 की जनसंख्या के आधार पर नगरों को निम्न वर्गों में वर्गीकृत किया गया है:—

क्रमांक	नगर का नाम	1971 की जनसंख्या	वर्ग
1	2	3	4
1	कन्नोद	8,064	V
2	खातेगांव	7,463	V
3	देवास	51,545	II
4	बागली	4,832	VI
5	भौंरासा	6,326	V
6	सोनकच्छ	8,230	V
7	हाटपीपल्या	7,704	V

†Census of India 1911. Central India Agency P.-6.

*Census of India, 1951 District Census Hand Book Dewas District P-xliii

** *ibid* P-xxxvii

*** *ibid* Page xl

केवल निम्न को छोड़कर विवरण पत्रक के अनुसार सभी स्वशासन संस्थाओं का कुल व्यय कुल आय के अन्तर्गत है :—

क्रमांक	नगर की स्थानीय स्वशासन संस्था	अधिक व्यय वाले वर्ष	कुल आय	कुल व्यय	कुल आय से अधिक व्यय की राशि	कुल आय से अधिक व्यय का प्रतिशत
1	2	3	4	5	6	7
1	कन्नोद	1970–71	143,200	149,000	5,800	4.05
2	देवास	1969–70	1,495,100	1,495,200	100	0.01
		1970–71	1,812,600	1,812,700	100	0.01
3	बागली	1969–70	47,100	51,800	4,700	9.98
		1970-71	51,800	53 800	2,000	3.86
4	हाटपीपल्या	1969–70	105,000	109,000	4,000	3.81

उपरोक्त सारणी के खाना नं. 7 से स्पष्ट है कि स्थानीय स्वशासन संस्था बागली का वर्ष 1969–70 में आय से व्यय का प्रतिशत उल्लेखनीय रूप से अधिक है। इसका मुख्य कारण सार्वजनिक कार्यों और सामान्य प्रशासन के सम्बधित मदों के अन्तर्गत अधिक व्यय होना है। निम्न को छोड़कर इन वर्षों में करों इत्यादि से आय में साधारणतः वृद्धि हुई है:—

क्रमांक	नगर का नाम	वर्ष	करों इत्यादि से आय में जो कमी हुई
1	2	3	4
1	कन्नोद	1970-71	3,900
2	खातेगांव	1970-71	4,900
3	बागली	1970-71	100
4	भौंरासा	1969-70	7,000
5	हाटपीपल्या	1970-71	500

उपरोक्त सारणी से स्पष्ट है कि भौंरासा नगर की गत वर्ष की तुलना में 1969–70 में करों इत्यादि से आय में बहुत कमी हुई है। निम्न वर्षों को छोड़कर स्थानीय स्वशासन संस्थाओं की कुल आय में निरन्तर वृद्धि हुई है—

क्रमांक	नगर की स्थानीय स्वशासन संस्था	वर्ष
1	2	3
1	कन्नोद	1970-71
2	खातेगांव	1970-71
3	बागली	1969-70
4	भौंरासा	1969-70
5	सोनकच्छ	1969-70

स्थानीय स्वशासन संस्थाओं की आय में शासकीय अनुदान से पर्याप्त अनुपूर्ति हुई है। कन्नोद, खातेगांव, देवास, भौंरासा तथा सोनकच्छ नगरों की स्थानीय स्वशासन संस्थाओं ने कर्ज लिया है। प्रमुख मदों के अन्तर्गत प्रति व्यक्ति आय और व्यय निम्न सारणी में दर्शाया गया है।

			प्रति व्यक्ति (रुपयों में)						
			आय			व्यय			
नगर का वर्ग	नगरों की संख्या	वर्ष	कुल आय	करों आदि से आय	अन्य साधनो से आय	कुल व्यय	लोक स्वास्थ्य एवं सुविधाओं पर व्यय	लोक संस्थाओं पर व्यय	अन्य सभी मदों पर व्यय
1	2	3	4	5	6	7	8	9	10
वर्ग–I (100,000 और अधिक)	..	..	..	..	..	..	..	..	..
वर्ग–II		1968-69	30.13	17.20	12.93	30.13	4.38	..	25.75
(50,000–99,999)	1	1969-70	29.01	21.91	7.10	29.01	5.69	..	23.32
		1970-71	35.17	22.91	12.26	35.17	6.14	..	29.03
वर्ग–III (20,000–49,999)	..	..	..	..	..	..	..	..	..
वर्ग–IV (10,000–19,999)	..	..	..	..	..	..	..	..	..
वर्ग–V		1968-69	18.33	10.64	7.69	16.00	5.54	0.17	10.29
(5,000—9,999)	5	1969-70	18.37	11.95	6.42	16.01	5.16	0.20	10.65
		1970-71	21.20	13.15	8.05	18.25	6.43	0.16	11.66
वर्ग–VI		1968-69	8.65	6.66	1.99	7.12	1.76	..	5.36
(5,000 से कम)	1	1969-70	9.75	7.45	2.30	10.72	1.78	..	8.94
		1970-71	10.72	7.43	3.29	11.13	1.78	..	9.35

उपरोक्त सारणी से स्पष्ट है कि प्रति व्यक्ति कुल आय और कुल व्यय में उचित सामंजस्य है और कुछ प्रकरणों में प्रति व्यक्ति कुल व्यय कुल आय की अपेक्षा अधिक है । लोक स्वास्थ्य और सुविधाओं पर करों आदि से प्रति व्यक्ति आय के अनुपात से व्यय प्रोत्साहक रहा है । बहुतसी स्थानीय स्वशासन संस्थाओं का विवरण पत्रक 3 के कालम 15 'अन्य' के अन्तर्गत दर्शाया व्यय कुल व्यय का अत्यधिक प्रतिशत है ।

विवरण पत्रक 4.– सभी नगरों मे विद्युत प्रदाय है । नगरों में उद्योग एवं वाणिज्य के लिये विद्युत दी गई है । सभी नगरों में सड़कों पर प्रकाश की व्यवस्था है । नलों द्वारा पेय जल की व्यवस्था कन्नोद, देवास तथा सोनकच्छ नगरों में है । अग्नि-शामक दल कन्नोद, देवास तथा सोनकच्छ नगरों में हैं ।

विवरण पत्रक 5.–(i) **चिकित्सा सुविधाएं**:–केवल देवास नगर में ही चिकित्सालय की सुविधा उपलब्ध है, जबकि कन्नोद, खातेगांव, बागली, और सोनकच्छ में प्राथमिक स्वास्थ्य केन्द्र हैं । देवास नगर में चिकित्सालय के अलावा एक क्षय रोग विरुजालय तथा परिवार नियोजन विरुजालय भी है । भौंरासा तथा हाटपीपल्या नगरों में चिकित्सा सुविधा उपलब्ध नही है । प्रति 1,000 व्यक्ति पर बिस्तरों की संख्या निम्न सारणी में दर्शायी गई है —

चिकित्सा संस्थाओं में बिस्तरों की संख्या	प्रति 1,000 व्यक्ति पर बिस्तरों की संख्या
1	2
225	2.4

(ii) **शैक्षणिक सुविधाएं**:–देवास में एक सम्मिलित महा-विद्यालय है । शेष नगरों में महाविद्यालय की सुविधा उपलब्ध नही है । सभी नगरों में उच्चतर/उच्च माध्यमिक शालाएं स्थित है । प्रति हजार व्यक्तियों के लिये उच्चतर/उच्च माध्यमिक, कनिष्ठ माध्यमिक और प्राथमिक शालाओं की संख्या निम्न सारणी में दर्शायी गई है । वास्तविकता को ध्यान में रखकर प्राथमिक और कनिष्ठ माध्यमिक शालाओं के लिये आयु समूह 0–14 और उच्चतर / उच्च माध्यमिक शालाओं के लिये आयु समूह 15–19 को आधार माना गया है ।

		संख्या प्रति हजार जनसंख्या		
क्रमांक	नगर का नाम	उच्चतर/उच्च माध्यमिक शाला	कनिष्ठ माध्यमिक शाला	प्राथमिक शाला
1	2	3	4	5
1	कन्नोद	1.4	0.5	0.3
2	खातेगांव	1.5	0.6	..
3	देवास	0.6	0.4	0.5
4	बागली	2.7	0.4	0.4
5	भौंरासा	2.2	0.7	0.7
6	सोनकच्छ	2.5	0.5	0.5
7	हाटपीपल्या	3.1	0.6	0.3

(iii) **मनोरंजन एवं सांस्कृतिक सुविधाएं**—देवास, सोनकच्छ और हाटपीपल्या नगरों मे छबिगृह की सुविधा उपलब्ध है । भौंरासा को छोड़कर अन्य सभी नगरो में सार्वजनिक पुस्तकालय एवं वाचनालय की सुविधा उपलब्ध है ।

विवरण पत्रक 6.—सभी नगरों में बैंक की सुविधा उपलब्ध है । सभी नगरों में कृषि साख समितियाँ है । कन्नोद, देवास, सोनकच्छ एव हाटपीपल्या नगरों में गैर–कृषि साख समितियां है । कपड़ा, रुई, शक्कर, घी, लोहा, किराना, दवाइयां, मूंगफली तेल और मिट्टी का तेल नगरों में मुख्य आयात की वस्तुएं है । रुई, बीड़ी, पानी के पम्प, ज्वार, अनाज, कपड़ा, गुड़ मूंगफली, घी, तेल और गेहूं मुख्य निर्यात की वस्तुएं है । कपड़ा, बीड़ी, पानी के पम्प, गुड़, कपड़ा और मूँगफली का तेल स्थानीय निर्मित वस्तुओं में प्रमुख हैं ।

विवरण पत्रक 7.— नगरीय जनसंख्या की लगभग 55 प्रति-शत जनसंख्या देवास में हैं । अन्य नगरों में नगरीय जनसंख्या का प्रतिशत लगभग 5 से 9 है । अधिकतर जनसंख्या हिन्दू धर्म मानती

है । इसके बाद इस्लाम धर्म को मानने वाले हैं । हिन्दू और इस्लाम धर्म मानने वालों का नगरवार प्रतिशत निम्न प्रकार है–

क्रमांक	नगर का नाम	प्रतिशत (पूर्ण अंकों में)	
		हिन्दू	इस्लाम
1	2	3	4
1	कन्नोद	78	21
2	खातेगांव	81	10
3	देवास	71	25
4	बागली	83	13
5	भौंरासा	76	24
6	सोनकच्छ	73	22
7	हाटपीपल्या	78	12

विभिन्न धर्मों को मानने वालों और अनुसूचित जाति और अनुसूचित जनजाति की नगरवार जनसंख्या का प्रतिशत निम्न सारणी में दर्शाया गया है—

क्रमांक	नगर का नाम	प्रतिशत								अनुसूचित जाति का प्रतिशत	अनुसूचित जनजाति का प्रतिशत
		बौद्ध	ईसाई	हिन्दू	जैन	इस्लाम	सिख	अन्य	धर्म नहीं बताया गया		
1	2	3	4	5	6	7	8	9	10	11	12
1	कन्नोद	..	0.11	77.72	0.72	21.39	0.06	..	..	8.85	1.72
2	खातेगांव	..	..	81.24	8.32	10.29	0.15	..	..	5.37	5.87
3	देवास	0.18	0.34	71.45	2.14	24.92	0.96	0.01	..	11.54	0.25
4	बागली	..	0.23	82.93	2.92	13.12	0.80	..	..	11.42	0.93
5	भौंरासा	..	..	75.69	0.01	24.30	..	..	..	10.88	..
6	सोनकच्छ	..	0.18	72.60	3.65	22.49	1.08	..	..	13.74	0.07
7	हाटपीपल्या	..	1.12	78.18	8.66	11.93	0.11	..	..	20.29	..

खातेगांव तथा हाटपीपल्या नगरों में जैन धर्म को मानने वालों का प्रतिशत महत्वपूर्ण (क्रमशः लगभग 8 और 9) है । अन्य धर्मों को मानने वालों का प्रतिशत नगण्य है । हाटपीपल्या नगर में अनुसूचित जाति का प्रतिशत सबसे अधिक (लगभग 20 प्रतिशत) है, जबकि खातेगांव में यह सबसे कम (लगभग 5) है । अन्य नगरों में यह लगभग 9 से 14 प्रतिशत तक है । भौंरासा तथा हाटपीपल्या नगरों में अनुसूचित जनजाति की जनसंख्या नहीं है । खातेगांव में अनुसूचित जनजाति का प्रतिशत सबसे अधिक (लगभग 6) है, जबकि शेष नगर में यह नगण्य है ।

ग्राम निर्देशिका

स्थानीय कोड नम्बर	ग्राम का नाम	ग्राम का कुल क्षेत्रफल (एकड़ में)	ग्राम में उपलब्ध सुख-सुविधाए					
			शिक्षा सम्बन्धी	चिकित्सा सम्बन्धी	बिजली सम्बन्धी	पेय-जल सम्बन्धी	परिवहन सम्बन्धी	डाक तथा तार सम्बन्धी
1	2	3	4	5	6	7	8	9
1	डिंगरोदा	802.00	..	..	..	कु.	प.स.	..
2	मेरू खेड़ी	862.00	..	..	..	कु.	..	..
3	सोनसर	873.00	..	..	..	कु.	..	..
4	दखनीपुर	453.00	..	..	..	कु.	..	..
5	दौन्ता	3,061.00	पू.मा.शा.(1)	..	..	कु.	..	डा.
6	आलरी	2,576.00	प्रा.शा.(1)	प.नि.के.(1)	..	कु.	प.स.	डा.
7	नांदला	1,138.00	..	..	..	कु.	..	..
8	खरेली	4,557.00	प्रा. शा.(1)	औ.(1)	..	कु.	..	डा.
9	आगरोद	2,866.00	प्रा. शा.(1)	..	..	कु.	..	डा.
10	पानदा टोंक	1,563.00	प्रा. शा.(1)	..	..	कु.	..	..
11	कराडया टोंक	1,035.00	प्रा.शा. (1)	..	..	कु.	..	..
12	पांडल्या	2,683.00	प्रा.शा.(1),पू.मा.शा.(1), उ.मा.शा.(1)	..	..	कु.	..	डा.
13	पीपल्या टोंक	1,938.00	प्रा.शा.(2)	औ.(1)	..	कु.	प.स.	..
14	भटोनी	1,502.00	प्रा.शा.(1)	..	..	कु.	प.स.	..
15	बरखेड़ा	2,753.00	प्रा. शा. (1)	..	..	कु.	..	..
16	जसम्या	1,229.00	..	..	..	कु.	.	..
17	नानू खेड़ी	1,408.00	..	..	..	कु.	..	..
18	बनारसी	1,074.00	..	..	..	कु.	..	..
19	रणायल गाडरी	1,232.00	..	..	..	कु.	..	..
20	चिड़ावद	2,462.00	प्रा.शा.(1),पू.मा.शा.(1)	..	..	कु.	प स.	डा.
21	भेरवा खेड़ी	1,052.00	..	..	..	कु.	प.स.	..
22	रंधन खेड़ी	1,978.00	प्रा.शा.(1)	..	..	कु.	..	..
23	रतन खेड़ी	1,178.00	प्रा.शा.(1)	..	..	कु.	..	..
24	टोंक बुजुर्ग	4,743.00	प्रा.शा.(3),पू.मा.शा.(1)	औ.(1)	..	कु.	प.स.	डा.
25	कलमा	1,541.00	प्रा.शा.(1)	..	..	कु.	प.स.	..
26	बिरगाद	1,345.00	..	..	..	कु.	..	..
27	नावदा	2,360.00	प्रा.शा.(1)	..	..	कु.	..	..
28	फतेपुर	430.00	..	..	..	कु.	..	..
29	राबड़िया	1,263.00	..	..	..	कु.	..	..
30	सिदनी	800.00	प्रा. शा. (1)	..	..	कु.	..	..
31	जनोली बुजुर्ग	1,752.00	..	..	..	कु.	..	..
32	नांदेल	3,326.00	पू.मा.शा.(1)	..	..	कु.	..	..
33	कन्हेरिया	1,788.00	प्रा.शा. (1)	..	..	कु.	..	..
34	किशनपुरा	579.00	..	..	..	कु.	..	..
35	देहरिया टोंक	883.00	..	..	..	कु.	..	..
36	पीर खेड़ी	241.00	..	..	..	कु.	..	..
37	मदू खेड़ी	364.00	..	..	..	कु.	..	..
38	टोंक खुर्द	3,534.00	प्रा.शा.(2),पू.मा.शा.(1), उ.मा.शा.(1)	आ.औ.(1), प.नि.के.(1)	रो.	कु.	..	डा.,ता.
39	पोलाय टोंक	1,584.00	प्रा.शा.(1)	..	..	कु.	..	..
40	फतनपुर	891.00	प्रा.शा.(1)	..	..	कु.	..	..
41	हरनावदा टोंक	1,075.00	प्रा.शा.(1)	..	..	कु.	..	..
42	घतुरिया टोंक	1,338.00	प्रा.शा. (1)	..	..	कु.	..	..
43	निपान्या टोंक	1,047.00	..	..	..	कु.	..	..
44	पालड़ी	945·00	..	..	..	कु.	..	..

सोनकच्छ तहसील

मुख्य खाद्य	भूमि उपयोग (अर्थात् विभिन्न प्रकार के भूमि उपयोगों के अन्तर्गत आने वाले क्षेत्र) एकड़ में					सबसे पास का नगर और दूरी (कि.मी. में)	ग्राम में साप्ताहिक बाजार लगता हो, तो उसका दिन	अभ्युक्ति धार्मिक, ऐतिहासिक अथवा पुरातत्वीय महत्व के स्थानों के उल्लेख सहित
	वन	सिंचित	असिंचित	कृष्य खाली भूमि	कृषि के लिए अनुपलब्ध क्षेत्र जिसमें कृषि नहीं की जा सकती			
10	11	12	13	14	15	16	17	18
ज्वार, गेहूँ	..	..	625.00	89.00	88.00	तराना 12.8	..	..
ज्वार, गेहूँ	..	..	745.00	54.00	63.00	तराना 14.4	..	..
ज्वार, गेहूँ	..	..	707.00	96.00	70.00	तराना 14.4	..	..
ज्वार, गेहूँ	..	..	405.00	35.00	13.00	तराना 16.0	..	..
ज्वार, गेहूँ	..	84.00	2,589.00	249.00	215.00	तराना 14.4	..	..
ज्वार, गेहूँ	..	11.00	2,226.00	217.00	122.00	देवास 28.8	..	..
ज्वार, गेहूँ	..	34.00	948.00	105.00	51.00	देवास 32.0	..	..
ज्वार, गेहूँ	..	16.00	3,355.00	898.00	288.00	देवास 30.4	..	..
ज्वार, गेहूँ	..	70.00	1,782.00	520.00	494.00	देवास 28.8	..	..
ज्वार, गेहूँ	..	14.00	1,189.00	240.00	120.00	देवास 27.2	..	..
ज्वार, गेहूँ	..	1.00	910.00	75.00	49.00	देवास 25.6	..	..
ज्वार, गेहूँ	..	52.00	2,191.00	206.00	234.00	देवास 25.6	..	..
ज्वार, गेहूँ	..	4.00	1,594.00	105.00	235.00	देवास 25.6	..	..
ज्वार, गेहूँ	..	5.00	1,236.00	168.00	93.00	देवास 27.2	..	..
ज्वार, गेहूँ	..	17.00	2,138.00	310.00	288.00	देवास 24.0	..	..
ज्वार, गेहूँ	..	6.00	1,096.00	85.00	42.00	देवास 25.6	..	..
ज्वार, गेहूँ	..	10.00	1,208.00	101.00	89.00	देवास 25.6	..	..
ज्वार, गेहूँ	..	12.00	902.00	121.00	39.00	देवास 22.4	गुरुवार	..
ज्वार, गेहूँ	..	5.00	1,024.00	168.00	35.00	देवास 24.0	..	..
ज्वार, गेहूँ	..	40.00	1,937.00	188.00	297.00	देवास 22.4	..	..
ज्वार, गेहूँ	..	3.00	823.00	93.00	133.00	देवास 22.4	..	..
ज्वार, गेहूँ	..	26.00	1,650.00	139.00	163.00	देवास 22.4	..	..
ज्वार, गेहूँ	..	15.00	928.00	127.00	108.00	देवास 22.4	..	..
ज्वार, गेहूँ	..	24.00	3,946.00	421.00	352.00	देवास 19.2	रविवार	..
ज्वार, गेहूँ	..	27.00	1,125.00	254.00	135.00	भौंरासा 12.8	..	..
ज्वार, गेहूँ	..	..	1,138.00	139.00	68.00	देवास 18.0	..	..
ज्वार, गेहूँ	..	15.00	1,914.00	285.00	146.00	भौंरासा 9.6	..	..
ज्वार, गेहूँ	..	3.00	340.00	43.00	44.00	भौंरासा 8.0	..	..
ज्वार, गेहूँ	..	5.00	665.00	199.00	394.00	भौंरासा 4.8	..	..
ज्वार, गेहूँ	..	1.00	677.00	56.00	66.00	भौंरासा 6.4	..	..
ज्वार, गेहूँ	..	..	889.00	240.00	623.00	भौंरासा 6.4	..	..
ज्वार,	..	25.00	2,334.00	548.00	419.00	भौंरासा 8.0	..	..
ज्वार, गेहूँ	..	15.00	1,213.00	267.00	293.00	भौंरासा 9.6	..	..
ज्वार, गेहूँ	..	4.00	365.00	108.00	102.00	भौंरासा 9.6	..	..
ज्वार, गेहूँ	..	2.00	723.00	112.00	46.00	भौंरासा 9.6	बुधवार	..
ज्वार, गेहूँ	..	2.00	191.00	32.00	16.00	भौंरासा 9.6	..	..
ज्वार, गेहूँ	..	3.00	303.00	36.00	22.00	भौंरासा 9.6	..	..
ज्वार, गेहूँ	..	48.00	2,722.00	454.00	310.00	भौंरासा 11.2	..	..
ज्वार, गेहूँ	..	37.00	1,333.00	106.00	108.00	देवास 22.4	..	..
ज्वार, गेहूँ	..	17.00	752.00	63.00	59.00	देवास 20.8	..	..
ज्वार, गेहूँ	..	4.00	889.00	94.00	88.00	देवास 24.0	..	..
ज्वार, गेहूँ	..	5.00	1,076.00	160.00	97.00	देवास 22.4	..	..
ज्वार, गेहूँ	..	2.00	863.00	120.00	62.00	देवास 22.4	..	..
ज्वार, गेहूँ	..	2.00	823.00	64.00	56.00	देवास 20.8	..	..

ग्राम निर्देशिका

स्थानीय कोड नम्बर	ग्राम का नाम	ग्राम का कुल क्षेत्रफल (एकड़ में)	ग्राम में उपलब्ध सुख-सुविधाएं					
			शिक्षा सम्बन्धी	चिकित्सा सम्बन्धी	बिजली सम्बन्धी	पेय-जल सम्बन्धी	परिवहन सम्बन्धी	डाक तथा तार सम्बन्धी
1	2	3	4	5	6	7	8	9
45	गोरवा	943.00	प्रा.शा.(1)	..	..	कु.	..	..
46	झाड़ खेड़ी	728.00	..	..	..	कु.	..	..
47	झंवरा	574.00	..	..	..	कु.	..	..
48	सामगी	840.00	..	..	..	कु.	..	..
49	बाला खेड़ा	808.00	..	..	..	कु.	..	..
50	बीसल खेड़ी	477.00	..	..	..	कु.	..	..
51	मुडला	610.00	..	..	..	कु.	..	..
52	राला मण्डल	1,003.00	..	..	..	कु.	..	..
53	आमोना	3,590.00	प्रा.शा.(1),पू.मा.शा.(1)	..	..	कु.	..	..
54	कमलापुर छोटा	626.00	प्रा.शा.(1)	..	..	कु.	..	..
55	ऊपड़ी	1,836.00	प्रा.शा.(1)	..	..	कु.	..	..
56	कन्डारा खेड़ी	337.00	..	..	..	कु.	..	..
57	खेड़ी	756.00	..	..	..	कु.	..	..
58	माधोपुर	772.00	..	..	..	कु.	..	..
59	मेर खेड़ी	991.00	..	..	..	कु.	..	..
60	लसुड़ल्या कुलमी	1,247.00	प्रा.शा.(1)	..	..	कु.	..	डा.
61	जमोड़ी	2,259.00	प्रा.शा.(1)	..	..	कु.	..	..
62	देव धर्मराजपुरा	269.00	..	..	..	कु.	..	..
63	बरदू	2,590.00	प्रा.शा.(1)	..	..	कु.	..	..
64	सेडू	1,538.00	प्रा.शा.(1)	..	..	कु.	..	..
65	गुराड्या सूरदास	2,529.00	प्रा.शा. (1)	..	..	कु.	..	..
66	जमोन्या	2,301.00	पू.मा.शा.(1)	प.नि.के.(1)	..	कु.	..	..
67	बगवई खोयरा	874.00	..	..	..	कु.	..	..
68	भयागांव	1,360.00	..	..	..	कु.	..	..
69	भीलखेड़ी	1,640.00	प्रा.शा.(1)	..	..	कु.	..	..
70	आगरी	974.00	..	..	..	कु.	..	..
71	घरट खेड़ी	1,179.00	..	..	..	कु.	..	..
72	चाँदगढ़	2,515.00	..	..	..	कु.	..	..
73	बालोन	1,800.00	प्रा.शा.(1)	प.नि.के.(1)	..	कु.	..	डा.
74	लसुड़िया ब्राह्मण	1,828.00	प्रा.शा.(1)	..	..	कु.	..	..
75	इलास खेड़ी	665.00	..	..	..	कु.	..	..
76	किंदुरिया	571.00	..	..	..	कु.	..	..
77	घूतखेड़ा	402.00	..	..	..	कु.	..	..
78	मुडला दांगी	1,591.00	प्रा.शा.(1)	..	..	कु.	..	डा.
79	सम्मस खेड़ी	687.00	..	..	..	कु.	..	..
80	घट्या कलाँ	1,153.00	प्रा.शा.(1)	..	..	अ.	..	..
81	पीर पाड्ल्या	1,668.00	प्रा.शा.(1)	..	..	अ.	..	..
82	मुरम्मा	1,478.00	प्रा.शा.(1)	..	..	अ.	..	..
83	सूरजना	1,188.00	..	..	..	न.	..	..
84	पीपल खाँ	5,470.00	पू.मा.शा.(1)	आ.औ.(1)	रो.	अ.	..	डा.
85	निमान्या हुरहुर	2,106.00	प्रा.शा.(1)	..	..	अ.	..	..
86	लकुमड़ी	2,104.00	प्रा.शा. (1)	..	..	अ.	..	..
87	घिचलाय	2,729.00	प्रा.शा. (1)	..	..	अ.	..	..
88	घन्देड़ा	1,220.00	प्रा.शा. (1)	..	..	अ.	..	..

सोनकच्छ तहसील

मुख्य खाद्य	भूमि उपयोग (अर्थात् विभिन्न प्रकार के भूमि उपयोगों के अन्तर्गत् आने वाले क्षेत्र) एकड़ में					सबसे पास का नगर और दूरी (कि.मी. में)	ग्राम में साप्ताहिक बाजार लगता हो, तो उसका दिन	अभ्यक्ति धार्मिक, ऐतिहासिक अथवा पुरातत्वीय महत्व के स्थानों के उल्लेख सहित
	वन	सिंचित	असिंचित	कृष्य खाली भूमि	कृषि के लिए अनुपलब्ध क्षेत्र जिसमें कृषि नहीं की जा सकती			
10	11	12	13	14	15	16	17	18
ज्वार, गेहूँ	..	26.00	770.00	53.00	94.00	देवास 27.2	..	..
ज्वार, गेहूँ	..	4.00	598.00	70.00	56.00	देवास 28.8	..	..
ज्वार, गेहूँ	..	4.00	466.00	41.00	63.00	देवास 25.6	..	..
ज्वार, गेहूँ	..	14.00	614.00	135.00	77.00	देवास 30.4	..	..
ज्वार, गेहूँ	..	23.00	658.00	67.00	60.00	भौंरासा 14.4	..	..
ज्वार, गेहूँ	..	7.00	393.00	54.00	23.00	भौंरासा 14.4	..	..
ज्वार, गेहूँ	..	9.00	495.00	70.00	36.00	भौंरासा 14.4	..	..
ज्वार, गेहूँ	..	16.00	853.00	71.00	63.00	भौंरासा 14.4	..	..
ज्वार, गेहूँ	..	56.00	2,385.00	766.00	383.00	भौंरासा 22.4	रविवार	..
ज्वार, गेहूँ	..	3.00	464.00	136.00	23.00	भौंरासा 25.6	..	..
ज्वार, गेहूँ	..	11.00	594.00	251.00	980.00	शाजापुर 24.0	..	..
ज्वार, गेहूँ	..	7.00	207.00	77.00	46.00	शाजापुर 25.6	..	..
ज्वार, गेहूँ	..	1.00	439.00	184.00	132.00	शाजापुर 24.0	..	..
ज्वार, गेहूँ	..	21.00	538.00	177.00	36.00	शाजापुर 25.6	..	..
ज्वार, गेहूँ	..	9.00	633.00	297.00	52.00	शाजापुर 25.6	..	..
ज्वार, गेहूँ	..	47.00	865.00	210.00	125.00	शाजापुर 24.0	..	..
ज्वार, गेहूँ	..	74.00	1,251.00	430.00	504.00	शाजापुर 27.2	..	..
ज्वार, गेहूँ	..	..	80.00	73.00	116.00	शाजापुर 27.2	..	..
ज्वार, गेहूँ	..	30.00	1,535.00	637.00	388.00	शाजापुर 28.8	..	..
ज्वार, गेहूँ	..	10.00	805.00	248.00	475.00	शाजापुर 27.2	..	..
ज्वार, गेहूँ	..	14.00	742.00	369.00	1,404.00	सोनकच्छ 35.2	..	..
ज्वार, गेहूँ	..	41.00	1,183.00	477.00	600.00	सोनकच्छ 35.2	..	..
ज्वार, गेहूँ	..	..	364.00	191.00	319.00	सोनकच्छ 28.8	..	..
ज्वार, गेहूँ	..	4.00	837.00	317.00	202.00	सोनकच्छ 28.8	..	..
ज्वार, गेहूँ	..	14.00	733.00	218.00	675.00	सोनकच्छ 32.0	..	..
ज्वार, गेहूँ	..	1.00	548.00	277.00	148.00	शाजापुर 28.8	..	..
ज्वार, गेहूँ	..	4.00	463.00	209.00	503.00	शाजापुर 27.2	..	..
ज्वार, गेहूँ	..	1.00	772.00	700.00	1,042.00	शाजापुर 25.6	..	..
ज्वार, गेहूँ	..	27.00	1,008.00	516.00	249.00	शाजापुर 25.6	शनिवार	..
ज्वार, गेहूँ	..	10.00	1,110.00	499.00	209.00	शाजापुर 30.4	..	..
ज्वार, गेहूँ	..	3.00	449.00	167.00	46.00	सोनकच्छ 28.8	..	..
ज्वार, गेहूँ	..	..	391.00	89.00	91.00	सोनकच्छ 28.8	..	..
ज्वार, गेहूँ	..	..	311.00	49.00	42.00	सोनकच्छ 28.8	..	..
ज्वार, गेहूँ	..	3.00	1 007.00	400.00	181.00	सोनकच्छ 30.4	..	..
ज्वार, गेहूँ	..	..	374.00	118.00	195.00	सोनकच्छ 32.0	..	..
ज्वार, गेहूँ	..	4.00	813.00	117.00	219.00	सोनकच्छ 25.6	..	..
ज्वार, गेहूँ	..	6.00	1,055 00	287.00	320.00	सोनकच्छ 24.0	..	..
ज्वार, गेहूँ	..	2.00	907.00	204.00	365.00	सोनकच्छ 22.4	..	..
ज्वार, गेहूँ	..	1.00	654.00	163.00	370.00	सोनकच्छ 22.4	..	..
ज्वार, गेहूँ	..	271.00	3,271.00	1,308.00	620.00	सोनकच्छ 25.6	बुधवार	..
ज्वार, गेहूँ	..	41.00	1.473.00	381.00	211.00	सोनकच्छ 28.8	..	..
ज्वार, गेहूँ	..	42.00	1,735.00	190.00	137.00	सोनकच्छ 28.8	..	..
ज्वार, गेहूँ	..	11.00	2,240.00	295.00	183.00	सोनकच्छ 28.8	..	..
ज्वार, गेहूँ	..	33.00	762·	226.00	199.00	सोनकच्छ 25.6	..	..

स्थानीय कोड नम्बर	ग्राम का नाम	ग्राम का कुल क्षेत्रफल (एकड़ में)	ग्राम में उपलब्ध सुख-सुविधाएं					
			शिक्षण सम्बन्धी	चिकित्सा सम्बन्धी	बिजली सम्बन्धी	पेय-जल सम्बन्धी	परिवहन सम्बन्धी	डाक तथा तार सम्बन्धी
1	2	3	4	5	6	7	8	9
89	खूंटखेड़ा	3,323.00	पू.मा.शा.(1)	..	..	अ.	..	..
90	जोलाय	1,897.00	प्रा.शा.(1)	..	..	अ.	..	..
91	कुमारिया बनवीर	1,323.00	प्रा.शा.(1)	..	..	अ.	..	..
92	देहरिया पेंठ	899.00	..	..	..	अ.	..	..
93	पटाड़िया नजदीक	1,357.00	प्रा.शा.(1)	..	..	अ.	..	.
94	पाड़ल्गा मोहबा	849.00	..	..	..	अ.	..	..
95	बावड़िया	1,132.00	प्रा.शा.(1)	..	..	अ.	..	..
96	अरन्या	523.00	..	..	..	अ.,न.	..	..
97	इकलेरा	2,274.00	प्रा.शा.(1),पू.मा.शा.(1)	..	..	अ.	..	डा.
98	कल्लू खेड़ी	706.00	प्रा.शा.(1)	..	..	अ.	..	..
99	रिछड़िया	680.00	..	..	..	अ.	..	..
100	लोदा खेड़ा	300.00	..	..	..	अ.	..	..
101	खेड़ी राजपुरा	774.00	प्रा.शा.(1)	..		अ.	..	..
102	छायन हज्जाम	814.00	..	..	..	अ.	..	..
103	नाग पचलाना	1,514.00	..	..	..	अ.	..	..
104	भुविया बुजुर्ग	1,782.00	पू.मा.शा.(1)	..	..	अ.	..	डा.
105	रेहटिया	1,233.00	..	..	..	अ.	..	..
106	खिन्द्रा खेड़ी	484.00	..	..	..	अ.	..	..
107	जनोली खुर्द	623.00	..	..	..	अ.	..	..
108	भेसा खेड़ी	1,013.00	..	..	..	अ.	..	..
109	मोहम्मद खेड़ा	1,770.00	..	..	..	अ.	..	..
110	रायपुर	683.00	..	..	..	अ.	..	..
111	विजयगढ़ मुरम्मा	365.00	प्रा.शा.(1)	..	..	अ.	..	..
112	सुन्दरपुर	534.00	..	..	..	अ.	..	..
113	सकली	1,795.00	प्रा.शा.(1)	..	..	अ.	..	..
114	देवली	2,803.00	प्रा.शा.(1),पू.मा.शा.(1)	..	सि.	अ.	..	..
115	रणायल कलाँ	1,815.00	प्रा.शा.(1)	..	..	अ.	..	..
116	रणायला खुर्द	267.00	..	..	..	अ.	..	..
117	गिरला खेड़ी	455.00	..	..	..	अ.	..	..
118	देवगुराड़िया	1,646.00	प्रा.शा.(1)	..	..	अ.	..	..
119	भोजपुरा	1,024.00	..	..	..	अ.	..	..
120	सालम खेड़ी	2,056.00	प्रा.शा.(1)	..	..	अ.	..	..
121	चोबारा धीरा	3,684.00	प्रा.शा.(1),पू.मा.शा(1)	प्रा.स्वा.के.(1)	..	अ.	..	डा.
122	जियाजीगढ़	1,808.00	प्रा.शा.(1)	..	..	अ.	..	..
123	खेरिया ठिकाना	1,158.00	प्रा.शा.(1)	..	..	अ.	प.स.	..
124	टूंग	1,129.00	..	..	..	अ.	..	..
125	पटाड़िया ताज	792.00	..	..	..	न.कू.,न. 7	..	..
126	मलकपुर	794.00	..	..	..	अ.,न.	..	..
127	मावर खेड़ी	738.00	..	..	..	अ.	..	..
128	साधू खेड़ी	581.00	..	..	..	अ.	प.स.	..
129	सुराखेड़ा कलां	604.00	..	..	..	अ.	प.स.	..
130	गढ़ खजूरिया	2,091.00	प्रा.शा.(1)	..	..	अ.	..	..
131	जामगोद	1,829.00	प्रा.शा.(1)	..	..	अ.	..	..
132	ढावला	1,216.00	प्रा.शा.(1)	..	..	अ.	..	..

सोनकच्छ तहसील

मुख्य खाद्य	भूमि उपयोग (अर्थात् विभिन्न प्रकार के भूमि उपयोगों के अन्तर्गत् आने वाले क्षेत्र) एकड़ में वन	सिंचित	असिंचित	कृष्य खाली भूमि	कृषि के लिए अनुपलब्ध क्षेत्र जिसमें कृषि नहीं की जा सकती	सबसे पास का नगर और दूरी (कि.मी. में)	ग्राम में साप्ताहिक बाजार लगता हो, तो उसका दिन	अभ्यक्ति धार्मिक, ऐतिहासिक अथवा पुरातत्वीय महत्व के स्थानों के उल्लेख सहित
10	11	12	13	14	15	16	17	18
ज्वार,गेहूँ	..	7.00	1,833.00	591.00	892.00	सोनकच्छ 25.6	..	..
ज्वार,गेहूँ	..	35.00	1,331.00	348.00	183.00	सोनकच्छ 25.6	..	..
ज्वार,गेहूँ	..	10.00	892.00	252.00	169.00	सोनकच्छ 19.2	..	..
ज्वार,गेहूँ	..	..	496.00	272.00	131.00	सोनकच्छ 19.2	..	..
ज्वारगेहूँ	..	14.00	896.00	322.00	125.00	सोनकच्छ 22.4	..	..
ज्वार,गेहूँ	..	30.00	501.00	273.00	45.00	सोनकच्छ 22.4	..	..
ज्वार,गेहूँ	..	7.00	748.00	224.00	153.00	सोनकच्छ 19.2	..	..
ज्वार,चावल	..	..	362.00	82.00	79.00	सोनकच्छ 19.2	..	..
ज्वार,चावल	..	73.00	1,450.00	549.00	202.00	सोनकच्छ 22.4	..	..
ज्वार,गेहूँ	..	18.00	478.00	108.00	102.00	सोनकच्छ 22.4	..	..
ज्वार,गेहूं	..	3.00	496.00	92.00	89.00	सोनकच्छ 20.8	..	..
	..	..	178.00	44.00	78.00	सोनकच्छ 22.4	शुक्रवार	..
ज्वार,मक्का	..	41.00	412.00	181.00	140.00	सोनकच्छ 22.4	..	..
ज्वार,गेहूँ	..	1.00	430.00	163.00	220.00	सोनकच्छ 22.4	..	..
ज्वार,गेहूँ	..	13.00	876.00	554.00	71.00	सोनकच्छ 22.4	..	..
ज्वार,गेहूं	..	64.00	1,060.00	404.00	254.00	सोनकच्छ 22.4	..	..
ज्वार,गेहूँ	..	..	717.00	426.00	90.00	सोनकच्छ 24.0	..	..
ज्वार,गेहूँ	..	3.00	272.00	127.00	82.00	सोनकच्छ 20.8	..	..
ज्वार,गेहूँ	..	11.00	371.00	119.00	122.00	सोनकच्छ 20.8	..	..
ज्वार,गेहूँ	..	..	561.00	181.00	271.00	सोनकच्छ 19.2	..	..
ज्वार,गेहूँ	..	1.00	468.00	262.00	1,039.00	सोनकच्छ 22.4	..	..
ज्वार,गेहूँ	..	..	428.00	132.00	123.00	सोनकच्छ 22.4	..	..
ज्वार,गेहूँ	..	..	291.00	29.00	45.00	सोनकच्छ 19.2	..	..
ज्वार,गेहूँ	..	7.00	211.00	119.00	197.00	सोनकच्छ 19.2	..	..
ज्वार,गेहूँ	..	6.00	989.00	286.00	514.00	सोनकच्छ 22.4	..	..
ज्वार,गेहूँ	..	64.00	1,798.00	417.00	524.00	भौंरासा 16.0	..	..
ज्वार,गेहूँ	..	18.00	1,145.00	283.00	369.00	भौंरासा 16.0	..	..
ज्वार,गेहूँ	..	..	146.00	70.00	51.00	भौंरासा 16.0	..	..
ज्वार,गेहूँ	..	3.00	268.00	163.00	21.00	भौंरासा 8.0	..	..
ज्वार,गेहूँ	..	51.00	1,002.00	403.00	190.00	भौंरसा 8.0	..	..
ज्वार,गेहूँ	..	6.00	691.00	254.00	73.00	भौंरासा 9.6	..	..
ज्वार,गेहूँ	..	54.00	1,301.00	468.00	233.00	भौंरासा 8.0	..	..
ज्वार,गेहूँ	..	14.00	2,604.00	515.00	551.00	भौंरासा 16.0	गुरुवार	..
ज्वार,गेहूँ	..	11.00	1,011.00	454.00	332.00	भौंरासा 20.8	..	..
ज्वार,गेहूँ	75.00	11.00	794.00	219.00	59.00	भौंरासा 17.6	..	..
ज्वार,गेहूँ	..	1.00	701.00	281.00	146.00	भौंरासा 20.8	..	..
ज्वार,कुटकी	109.00	4.00	484.00	108.00	87.00	भौंरासा 16.0	..	..
ज्वार,गेहूँ	..	..	417.00	251.00	126.00	भौंरासा 19.2	..	..
ज्वार,गेहूँ	252.00	..	349.00	75.00	62. 0	भौंरासा 19.2	..	..
ज्वार,गेहूँ	..	2.00	336.00	116.00	127.00	भौंरासा 19.2	..	..
ज्वार,गेहूँ	37.00	2.00	340.00	128.00	97.00	भौंरासा 17.6	..	..
ज्वार,गेहूँ	657.00	13.00	1,076.00	161.00	184.00	भौंरासा 17.6	रविवार	..
ज्वार,गेहूँ	785.00	103.00	712.00	83.00	146.00	भौंरासा 12.8	..	..
ज्वार,गेहूँ	..	6.00	871.00	267.00	72.00	सोनकच्छ 17.6	..	..

स्थानीय कोड नम्बर	ग्राम का नाम	ग्राम का कुल क्षेत्रफल (एकड़ में)	ग्राम में उपलब्ध सुख-सुविधाएं					
			शिक्षण सम्बन्धी	चिकित्सा सम्बन्धी	बिजली सम्बन्धी	पेय-जल सम्बन्धी	परिवहन सम्बन्धी	डाक तथा तार सम्बन्धी
1	2	3	4	5	6	7	8	9
133	रजापुर	1,080.00	प्रा.शा.(1)	..	..	अ.	..	..
134	कचनारि इकलेरा	1,688.00	..	..	..	अ.	..	..
135	कराड़िया माहोर	504.00	..	..	..	अ.	..	..
136	खोपरा	741.00	..	..	..	अ.	..	..
137	देहरी	356.00	..	..	..	अ.	..	..
138	बेरा खेड़ी	1,686.00	प्रा.शा.(1)	..	..	अ.	..	..
139	मुंदी खेड़ी	159.00	..	..	..	अ.	..	..
140	लोंदिया जागीर	672.00	प्रा.शा.(1)	..	..	अ.	प.स.	..
141	सुरा खेड़ा खुर्द	437.00	..	..	..	अ.	..	..
142	गंधर्वपुरी	3,168.00	प्रा.शा.(1),पू.मा.शा(1)	प्रा.स्वा.के.(1)	..	अ.	प.स.	डा.
143	गराडिया काछी	1,678.00	प्रा.शा.(1)	..	..	अ.	..	..
144	छायनमोना	2,158.00	प्रा.शा.(1)	प्रा.स्वा.के(1)	..	अ.	..	..
145	तालोद	4,684.00	पू.मा.शा.(1)	..	..	अ.	..	..
146	अगेरा	1,193.00	प्रा.शा.(1)	..	..	अ.	..	..
147	खरसी	262.00	..	..	..	अ.	..	..
148	तालदी	704.00	..	..	..	अ.	..	..
149	दौलतपुर	2,462.00	प्रा.शा.(1)	प.चित.	..	अ.	..	..
150	पारदी खेड़ा	1,299.00	..	..	..	अ.	..	..
151	बरदी	575.00	..	..	..	अ.	..	..
152	लाला खेड़ी	876.00	..	..	..	अ.	..	..
153	खजूरिया कनका	2,025.00	प्रा.शा.(1)	..	..	अ.	..	..
154	दुदलई	944.00	..	..	..	अ.	..	..
155	धतूरिया राम	788.00	..	..	..	अ.	..	..
156	मवाड़ा	374.00	..	..	..	न.	..	..
157	हरनावदा	1,439.00	..	..	..	अ.	..	..
158	कराड़िया गदा	898.00	प्रा.शा.(1)	..	..	अ.	..	..
159	धरमपुर	457.00	..	..	..	..	..	..
160	पिलवानी	544.00	..	..	..	कु.	..	..
161	सोनकच्छ	1,965.00	..	..	..	कु.,न.	प.स.	..
162	सोनकच्छी	298.00	..	..	..	अ.	प.स.	..
163	कुमाड	634.00	..	..	..	अ.	..	..
164	कुमारिया राव	2,006.00	प्रा.शा.(1)	..	..	अ.	..	..
165	जलोदिया	825.00	..	..	..	अ.	..	..
166	धतूरिया राव	490.00	..	..	..	न.	..	..
167	खरपड़ी	654.00	..	..	..	अ.	..	..
168	ढावला	1,324.00	..	..	..	अ.	..	..
169	बीसा खेड़ी	1,703.00	पू.मा.शा.(1)	प्रा.स्वा.के.(1)	सि.	अ.	..	डा.
170	मनासा	1,223.00	..	..	..	अ.	..	..
171	एनाबाद	1,655.00	प्रा.शा.(1)	..	..	अ.	..	..
172	कालू खेड़ी	590.00	..	..	..	अ.	..	..
173	भुतिया खुर्द	1,603.00	प्रा.शा.(1)	..	..	अ.	..	..
174	आसेर	114.00	..	..	..	अ.	..	..
175	धारूखेड़ी	344.00	..	..	..	अ.	..	..
176	भलाई कलां	983.00	..	..	..	अ.	..	..

सोनकच्छ तहसील

मुख्य खाद्य	भूमि उपयोग (अर्थात् विभिन्न प्रकार के भूमि उपयोगों के अन्तर्गत् आने वाले क्षेत्र) एकड़ में वन	सिंचित	असिंचित	कृष्य खाली भूमि	कृषि के लिए अनुपलब्ध क्षेत्र जिसमें कृषि नहीं की जा सकती	सबसे पास का नगर और दूरी (कि.मी. में)	ग्राम में साप्ताहिक बाजार लगता हो, तो उसका दिन	अभ्युक्ति धार्मिक, ऐतिहासिक अथवा पुरातत्वीय महत्व के स्थानों के उल्लेख सहित
10	11	12	13	14	15	16	17	18
गेहूँ	..	11.00	745.00	267.00	57.00	सोनकच्छ 17.6	..	..
ज्वार,गेहूँ	878.00	3.00	519.00	173.00	115.00	सोनकच्छ 14.4	..	..
ज्वार,गेहूँ	..	1.00	356.00	57.00	90.00	सोनकच्छ 12.8	..	..
ज्वार,मक्का	349.00	1.00	233.00	62.00	96.00	सोनकच्छ 18.2	..	..
ज्वार,मक्का	..	..	232.00	72.00	52.00	सोनकच्छ 11.2	..	..
ज्वार,मक्का	368.00	3.00	952.00	195.00	168.00	सोनकच्छ 12.8	..	..
ज्वार,मक्का	..	..	114.00	27.00	18.00	सोनकच्छ 12.8	..	..
ज्वार,मक्का	..	6.00	461.00	122.00	83.00	सोनकच्छ 8.0	..	..
ज्वार,मक्का	..	..	269.00	81.00	87.00	सोनकच्छ 11.2	..	..
ज्वार,मक्का	243.00	14.00	2,101.00	534.00	276.00	सोनकच्छ 9.6	मंगलवार	..
ज्वार,मक्का	453.00	2.00	903.00	184.00	136.00	सोनकच्छ 9.6	..	..
ज्वार,मक्का	204.00	4.00	1,332.00	370.00	248.00	सोनकच्छ 14.4	..	..
ज्वार,मक्का	1,550.00	25.00	2,172.00	677.00	260.00	सोनकच्छ 12.8	..	..
ज्वार	208.00	38.00	630.00	103 00	214.00	सोनकच्छ 6.4	..	..
ज्वार	..	2.00	213.00	28.00	19.00	सोनकच्छ 11.2	..	..
ज्वार	125.00	9.00	362.00	138.00	70.00	सोनकच्छ 12.8	..	..
ज्वार	1,335.00	30.00	805 00	144.00	148.00	सोनकच्छ 8.0	..	..
ज्वार	677.00	7.00	485.00	67.00	63.00	सोनकच्छ 9.6	..	..
ज्वार	3.00	..	198.00	199.00	175.00	सोनकच्छ 11.2	..	..
ज्वार	230.00	30.00	474.00	99.00	43.00	सोनकच्छ 4.8	..	..
ज्वार,गेहूँ	465.00	11.00	1,112.00	292.00	145.00	सोनकच्छ 4.8	..	..
ज्वार	7.00	4.00	557.00	250.00	126.00	सोनकच्छ 3.2	..	..
ज्वार	..	8.00	491.00	222.00	67.00	सोनकच्छ 4.8	..	..
ज्वार	..	..	190.00	95.00	89.00	सोनकच्छ 8.0	..	..
ज्वार	343.00	8.00	816.00	192.00	80.00	सोनकच्छ 6.4	..	..
ज्वार,गेहूँ	..	62.00	587.00	31.00	218.00	सोनकच्छ 4.8	..	..
..	..	3.00	257.00	123.00	74.00	सोनकच्छ 1.0	..	..
ज्वार,गेहूँ	12.00	63.00	329.00	56.00	84.00	सोनकच्छ 4.8	..	..
ज्वार,गेहूँ	..	294.00	930.00	129.00	612.00	सोनकच्छ 0.8	शनिवार	..
ज्वार,गेहूँ	..	20.00	192.00	34.00	52.00	सोनकच्छ 3.2	..	..
ज्वार	..	1.00	410.00	177.00	46.00	सोनकच्छ 8.0	..	..
ज्वार	..	7.00	1,506.00	338.00	155.00	सोनकच्छ 6.4	..	..
ज्वार	..	3.00	606.00	148.00	68.00	सोनकच्छ 9.6	..	..
ज्वार	..	2.00	371.00	80.00	37.00	सोनकच्छ 3.2	..	..
ज्वार	..	..	433.00	150.00	71.00	सोनकच्छ 8.0	..	..
ज्वार	..	3.00	717.00	137.00	467.00	सोनकच्छ 11.2	..	..
ज्वार	..	57.00	1,136.00	340.00	170.00	सोनकच्छ 9.6	..	..
ज्वार	..	31.00	776.00	334.00	82.00	सोनकच्छ 11.2	..	..
ज्वार,गेहूँ	..	6.00	1,292.00	230.00	127.00	सोनकच्छ 12.8	..	..
ज्वार,गेहूँ	..	..	405.00	112.00	73.00	सोनकच्छ 12.8	..	..
ज्वार,गेहूँ	..	54.00	890.00	339.00	320.00	सोनकच्छ 16.0	..	..
ज्वार,गेहूँ	..	..	44.00	65.00	5.00	भौंरासा 8.0	..	..
ज्वार,गेहूँ	..	..	271.00	53.00	20 00	भौंरासा 8.0	..	..
ज्वार,गेहूँ	..	..	657.00	283.00	43.00	भौंरासा 6.4	..	..

स्थानीय कोड नम्बर	ग्राम का नाम	ग्राम का कुल क्षेत्रफल (एकड़ में)	ग्राम में उपलब्ध सुख-सुविधाएं					
			शिक्षा सम्बन्धी	चिकित्सा सम्बन्धी	बिजली सम्बन्धी	पेय-जल सम्बन्धी	परिवहन सम्बन्धी	डाक तथा तार सम्बन्धी
1	2	3	4	5	6	7	8	9
177	मोंडरिया	1,421.00	..	..	..	अ.	..	..
178	राजोदा	737.00	..	..	..	अ.	..	..
179	सादी खेड़ा	721.00	..	..	..	अ.	..	..
180	जिरवाय	2,166.00	प्रा.शा.(1)	..	सि.	अ.	..	..
181	पाण्डी	1,203.00	प्रा.शा.(1)	..	सि.	अ.	..	..
182	पीपल्या कुमार	772.00	..	..	..	अ.	..	..
183	बुदासा	1,652.00	प्रा.शा.(1)	..	सि.	अ.	..	..
184	बुदासी	659.00	..	..	सि.	..	..	..
185	संवरसी	2,373.00	पू.मा.शा.(1)	..	सि.	अ.	..	..
186	भौरासा	3,875.00	..	..	..	कु.	प.स.	..
187	बुलाला	1,909.00	प्रा.शा.(1)	..	सि.	कु.	.	..
188	भलाई खुर्द	722.00	प्रा.शा.(1)	..	..	कु.	..	..
189	मिर्जापुर	447.00	..	..	..	कु.	..	..
190	कांकड़दा	527.00	..	..	..	कु.	..	..
191	जंगीपुर	329.00	..	..	..	अ.	..	..
192	पीपल्या खुर्द	225.00	..	..	..	अ.	..	..
193	बोलासा	734.00	प्रा.शा.(1)	..	..	अ.	..	..
194	मिठ्ठू खेड़ी	304.00	..		..	न.	..	..
195	सिकखेड़ी	833.00	..	..	सि.	अ.	..	..
196	सुमरा खेड़ी	1,477.00	..	..	सि.	अ.	..	..
197	खोनपीर पीपल्या	1,184.00	प्रा.शा.(1)	..	..	कु.	..	..
198	मुनई	525.00	प्रा.शा.(1)	..	..	कु.	..	..
199	नराना	489.00	..	..	..	कु.	..	..
200	बुदन गाँव	676.00	..	..	..	कु.	..	..
201	मगरिया	402.00	..	..	..	कु.	..	..
202	महुड़ी	590.00	प्रा.शा.(1)	..	..	कु.	..	..
203	अरन्या	1,042.00	प्रा.शा.(1)	..	सि.	कु.,न.	..	..
204	नानाधारा खेड़ी	842.00	प्रा.शा.(1)	..	..	कु.	..	..
205	नाशराबाद	695.00	..	..	..	कु.	..	..
206	फावड़ा	1,210.00	प्रा.शा.(1)	..	सि.	कु.	..	..
207	सरसोदा	1,468.00	प्रा.शा.(1)	..	..	कु.	..	..
208	ओड़	1,428.00	प्रा.शा.(1)	..	..	अ.	..	..
209	कोठड़ा	961.00	..	..	..	..	..	..
210	बारोंली	1,044.00	..	..	..	अ.	..	..
211	रोलू पीपल्या	1,059.00	प्रा.शा.(1)	..	..	अ.	..	..
212	साँवेर	1,680.00	प्रा.शा.(1)	..	उ.	अ.	प.स.	..
213	एलचपुर	239.00	..	..	..	अ.	..	..
214	पोलाय	2,431.00	पू.मा.शा.(1)	..	..	अ.	..	..
215	गुराड़िया गूजर	1,045.00	प्रा.शा.(1)	..	..	अ.	..	..
216	डकाच्या	1,394.00	प्रा.शा.(1)	..	.	अ.	..	..
217	पानंदा जागीर	1,826.00	प्रा.शा.(1)	..	..	कु.	..	..
218	ओड़नी	707.00	..	..	..	कु.	..	..
219	जगदीशपुर	709.00	..	..	..	कु.	..	..
220	पीपल्या भचोड़	881.00	..	..	..	कु.	..	..

सोनकच्छ तहसील

मुख्य खाद्य	भूमि उपयोग (अर्थात् विभिन्न प्रकार के भूमि उपयोगों के अन्तर्गत आने वाले क्षेत्र) एकड़ में					सबसे पास का नगर और दूरी (कि.मी. में)	ग्राम में साप्ताहिक बाजार लगता हो, तो सबका दिन	अभ्यक्ति धार्मिक, ऐतिहासिक अथवा पुरातत्वीय महत्व के स्थानों के उल्लेख सहित
	वन	सिंचित	असिंचित	कृष्य खाली भूमि	कृषि के लिए अनुपलब्ध क्षेत्र जिसमें कृषि नहीं की जा सकती			
10	11	12	13	14	15	16	17	18
ज्वार	..	22.00	987.00	201.00	211.00	भौंरासा 9.6	..	..
ज्वार	..	..	429.00	218.00	90.00	भौंरासा 8.0	..	..
ज्वार	..	2.00	416.00	266.00	37.00	भौंरासा 8.0	..	..
ज्वार	..	59.00	1,433.00	555.00	119.00	भौंरासा 11.2	..	..
ज्वार	..	38.00	864.00	257.00	44.00	भौंरासा 9.6	..	..
ज्वार	..	7.00	521.00	195.00	49.00	भौंरासा 9.6	..	..
ज्वार	..	50.00	888.00	247.00	467.00	भौंरासा 4.8	..	..
..	..	79.00	426.00	73.00	81.00	भौंरासा 4.8	..	..
ज्वार	..	88.00	1,708·00	324.00	253.00	भौंरासा 6.4	..	..
ज्वार,गेहूँ	..	218.00	2,793.00	575.00	289.00	भौंरासा 0.0	रविवार	..
ज्वार	..	21.00	1,477.00	234.00	177.00	भौंरासा 3.2	..	..
ज्वार	..	15.00	451.00	224.00	32.00	भौंरासा 4.8	..	.
ज्वार	..	..	330.00	91.00	26.00	भौंरासा 1.6	..	..
ज्वार	..	3.00	400.00	89.00	35.00	भौंरासा 3.2	..	..
ज्वार	..	1.00	283.00	30.00	15.00	भौंरासा 6.4	..	..
ज्वार	..	..	137.00	38.00	50.00	भौंरासा 6.4	..	..
ज्वार	..	..	492.00	184.00	58.00	भौंरासा 6.4	..	..
ज्वार	..	..	230.00	53.00	21.00	भौंरासा 6.4	..	..
ज्वार	..	26.00	614.00	169.00	24.00	भौंरासा 1.6	..	..
ज्वार	..	28.00	858.00	359.00	232.00	भौंरासा 1.6	..	..
ज्वार	..	1.00	955.00	226.00	102.00	भौंरासा 3.2	..	..
ज्वार	..	2.00	360.00	130.00	33.00	भौंरासा 3.2	..	..
ज्वार	..	..	274.00	175.00	40.00	भौंरासा 4.8	..	..
ज्वार	..	3.00	464.00	159.00	50.00	भौंरासा 9.6	..	..
ज्वार	..	..	234.00	112.00	56.00	भौंरासा 4.8	..	..
ज्वार	..	..	408.00	143.00	39.00	भौंरासा 4.8	..	..
ज्वार	..	19.00	614.00	300.00	109.00	भौंरासा 8.0	..	..
ज्वार	..	9.00	641.00	149.00	43.00	भौंरासा 8.0	..	..
ज्वार	..	2.00	475.00	183.00	35.00	भौंरासा 9.6	..	..
ज्वार	..	41.00	738.00	312.00	119.00	सोनकच्छ 6.4	..	..
..	..	11.00	740.00	553.00	164.00	भौंरासा 8.0	..	..
ज्वार	..	3.00	687.00	281.00	457.00	सोनकच्छ 3.2	..	..
ज्वार	..	2.00	591.00	287.00	81.00	सोनकच्छ 1.6	..	..
ज्वार	..	6.00	660.00	210.00	168.00	सोनकच्छ 4.8	..	..
ज्वार	..	3.00	672.00	292.00	92.00	सोनकच्छ 4.8	..	..
ज्वार	..	12.00	1,152.00	358.00	158.00	सोनकच्छ 0.4	..	..
ज्वार	..	..	149.00	78.00	12.00	सोनकच्छ 12.8	..	..
ज्वार	..	67.00	1,782.00	496.00	86.00	सोनकच्छ 9.6	..	..
ज्वार,गेहूँ	..	16.00	827.00	159.00	43.00	सोनकच्छ 12.8	..	..
ज्वार,गेहूँ	..	18.00	1,141.00	151.00	84.00	सोनकच्छ 9.6	..	..
ज्वार,गेहूँ	149.00	67.00	1,290.00	164.00	156.00	सोनकच्छ 11.2	..	..
ज्वार	..	2.00	410.00	139.00	156.00	सोनकच्छ 3.2	..	..
ज्वार	..	1.00	591.00	79.00	38.00	सोनकच्छ 11.2	..	..
ज्वार	..	9.00	714.00	104.00	54.00	सोनकच्छ 9.6	..	..

ग्राम निर्देशिका

स्थानीय कोड नम्बर	ग्राम का नाम	ग्राम का कुल क्षेत्रफल (एकड़ में)	ग्राम में उपलब्ध सुख-सुविधाएं					
			शिक्षा सम्बन्धी	चिकित्सा सम्बन्धी	बिजली सम्बन्धी	पेय-जल सम्बन्धी	परिवहन सम्बन्धी	डाक तथा तार सम्बन्धी
1	2	3	4	5	6	7	8	9
221	बाबई	2,715.00	प्रा.शा.(1)	प्रा.स्वा.के.(1)	सि.	अ.	..	..
222	अभेपुर	1,101.00	..	..	..	न.	..	..
223	खेरिफ साहू	746.00	..	..	..	अ.	..	..
224	जलेरिया	2,429.00	प्रा.शा.(1)	..	..	अ.	..	..
225	भागसरा	759.00	प्रा.शा.(1)	..	..	अ.	..	..
226	मिरपुर खेड़ी	314.00	..	..	..	ना.	..	..
227	रोशनाबाद	568.00	..	..	..	न.	..	..
228	घटिया भाना	1,424.00	प्रा.शा.(1)	..	..	अ.	..	..
229	जामोदी	1,110.00	..	.	..	अ.	..	..
230	पीपल्या बक्स	1,554.00	प्रा.शा.(1)	..	..	अ.	..	..
231	भाँगड़ी	350.00	..	..	..	अ.	..	..
232	मोहम्मदपुर	518.00	..	..	..	अ.	..	..
233	गुराड़िया रूपा	1,379.00	..	..	..	अ.	..	..
234	चौबा राजागीर	4,349.00	पू.मा.शा.(1)	..	..	अ.	..	..
235	मुन्डला आना	1,066.00	प्रा.शा.(1)	..	..	अ.	..	..
236	सकतली	1,081.00	..	..	..	अ.	..	..
237	उमरिया	868.00	..	..	..	अ.	..	..
238	कचनारिया	207.00	..	..		कु.	..	..
239	कोदापुरा	1,036.00	..	..	..	अ.	..	..
240	चांदा खेड़ी	661.00	..	..	..	अ.,न.	..	..
241	जस्सुपुर	280.00	..	..	..	..	..	..
242	जामली	1,847.00	प्रा.शा.(1)	..	..	कु.	..	..
243	बडिया रायसल	298.00	..	..	..	कु.	..	..
244	महू	1,020.00	..	..	..	कु.,न.	..	..
245	रलायती	2,084.00	प्रा.शा.(1)	..	..	कु.,ना.	..	..
	योग	317,706.00	प्रा.शा. (101) पू.मा.शा. (20) उ.मा.शा. (2)	औ. (10) अ. (5)	16	कु. (91) अ. (140)	प.स. (17)	डा. (17) ता. (1)

स्त्रोत :—कालम (1) से (5) व (7) से (18) : तहसीलदार, मोनकच्छ
कालम (6) : मध्यप्रदेश विद्युत मण्डल, जबलपुर

सोनकच्छ तहसील

मुख्य खाद्य	भूमि उपयोग (अर्थात् विभिन्न प्रकार के भूमि उपयोगों के अन्तर्गत् आने वाले क्षेत्र) एकड़ में					सबसे पास का नगर और दूरी (कि.मी. में)	ग्राम में साप्ताहिक बाजार लगता हो, तो सबका दिन	अभ्युक्ति धार्मिक, ऐतिहासिक अथवा पुरातत्वीय महत्व के स्थानों के उल्लेख सहित
	वन	सिंचित	असिंचित	कृष्य खाली भूमि	कृषि के लिए अनुपलब्ध क्षेत्र जिसमें कृषि नहीं की जा सकती			
10	11	12	13	14	15	16	17	18
ज्वार	..	85.00	1,689.00	498.00	443 .00	सोनकच्छ 6.4	..	..
ज्वार	..	6.00	646.00	266.00	183.00	सोनकच्छ 9.6	..	..
ज्वार	87.00	..	416.00	195.00	48.00	सोनकच्छ 6.4	..	..
ज्वार	258.00	..	1,141.00	701.00	329.00	सोनकच्छ 9.6	..	..
ज्वार	24.00	..	566.00	116.00	53.00	सोनकच्छ 4.8	..	..
ज्वार	..	..	214.00	79.00	21.00	सोनकच्छ 8.0	..	..
ज्वार	..	..	321.00	201.00	46.00	सोनकच्छ 4.8	..	..
ज्वार,गेहूँ	53.00	257.00	924.00	103.00	87.00	सोनकच्छ 4.8	..	..
ज्वार	440.00	4.00	522.00	122.00	22.00	सोनकच्छ 6.4	..	..
ज्वार	579.00	6.00	804.00	85.00	80.00	सोनकच्छ 6.4	..	..
ज्वार	17.00	16.00	266.00	11.00	40.00	सोनकच्छ 6.4	..	..
ज्वार	28.00	3.00	211.00	54.00	222.00	सोनकच्छ 8.0	..	..
ज्वार	418.00	21.00	727.00	76.00	137.00	सोनकच्छ 11.2	..	..
ज्वार	1,727.00	14.00	1,750.00	609.00	249.00	सोनकच्छ 9.6	..	..
ज्वार	146.00	10.00	626.00	206.00	78.00	सोनकच्छ 11.2	..	..
ज्वार	78.00	6.00	584.00	313.00	100.00	सोनकच्छ 12.8	..	..
ज्वार	549.00	4.00	238.00	56.00	21.00	सोनकच्छ 20.8	..	..
ज्वार	66.00	1.00	101.00	31.00	8.00	सोनकच्छ 17.6	..	..
ज्वार	377.00	5.00	470.00	123.00	61.00	सोनकच्छ 19.2	..	..
ज्वार	220.00	1.00	349.00	39.00	52.00	सोनकच्छ 19.2	..	..
..	91.00	..	139.00	31.00	19.00	सोनकच्छ 16.0	..	..
ज्वार	969.00	13.00	569.00	234.00	62.00	सोनकच्छ 16.0	..	..
ज्वार	..	3.00	138.00	139.00	18.00	सोनकच्छ 19.2	..	..
ज्वार	119.00	4 .00	531.00	294.00	72.00	सोनकच्छ 19.2	..	..
ज्वार	965.00	4.00	621.00	387.00	107.00	सोनकच्छ 16.0	..	..
	16,725.00	4,439.00	202,427.00	53,260.00	40,855.00			

ग्राम निर्देशिका

स्थानीय कोड नम्बर	ग्राम का नाम	ग्राम का कुल क्षेत्रफल (एकड़ में)	ग्राम में उपलब्ध सुख-सुविधाएं					
			शिक्षा सम्बन्धी	चिकित्सा सम्बन्धी	बिजली सम्बन्धी	पेय-जल सम्बन्धी	परिवहन सम्बन्धी	डाक तथा तार सम्बन्धी
1	2	3	4	5	6	7	8	9
1	मूंडा हेड़ा	1,127.34	प्रा.शा.(1)	..	..	कु.	..	डा.
2	सिंदूरिया	525.79	..	..	..	कु.	..	..
3	खजूरिया परमार	1,203.93	प्रा.शा.(1)	..	..	कु.	..	..
4	जवास्या	1,572.06	प्रा.शा. (1)	..	..	कु.	..	..
5	घुतली	821.95	..	..	..	कु.	..	..
6	धम्मानी	532.96	..	..	..	कु.	..	..
7	धुनवानी गोपाल	1,789.15	प्रा.शा.(1),पू.मा.शा.(1)	..	सि.	कु.	..	डा.
8	चापला खेड़ी	492.66	..	..	..	कु.	..	..
9	दशोत्तर	1,990.31	पू.मा.शा.(1),उ.मा.शा.(1)	..	सि.	कु.	..	डा.
10	पंथ मूंडला	1,091.20	प्रा.शा.(1)	..	..	कु.	..	..
11	सुमरा खेड़ा	583.95	..	..	सि.	कु.	..	..
12	भैसूनी	1,177.97	प्रा.शा.(1)	प.नि.के.(1)	..	कु.	क.स.	डा.
13	तुमड़ावदा	919.27	..	..	..	कु.	क.स.	..
14	ढावला	646.88	..	..	..	कु.	..	..
15	जंगली	966.26	..	..	..	न.कू.,कु.	..	..
16	साबू खेड़ी	745.74	..	..	..	कु.	क.स.	..
17	होश्यारी	400.52	..	..	सि.	कु.	क.स.	..
18	बाला खेड़ी	391.59	..	..	..	न.	..	..
19	बरखेड़ी मान	538.03	..	..	..	कु.	प.स.	..
20	बरखेड़ा कायम	1,325.21	प्रा.शा.(1)	..	..	न.कू.	प.स.	..
21	हैबतपुरा	471.58	..	..	..	कु.	..	..
22	सालम खेड़ी	888.78	प्रा.शा. (1)	..	..	कु.	..	..
23	निजामड़ी	485.97	..	..	..	कु.	..	..
24	मांगरोला	937.69	प्रा.शा.(1)	..	..	कु.	..	..
25	लसूर्डया सोंडा	1,132.93	प्रा.शा.(1)	..	..	कु.	..	..
26	भानोंली	1,137.60	..	..	..	कु.	..	..
27	जीवाजीपुर	583.25	..	..	..	कु.	..	..
28	बिकलंक	673.05	प्रा.शा.(1)	..	..	कु.	..	..
29	सोंडा	1,959.50	प्रा.शा.(1)	..	..	कु.	..	..
30	नरखेड़ी	515.08	..	..	..	कु.	...	..
31	कोलू खेड़ी	468.60	..	..	..	कु.	..	..
32	कबड़ी	1,258.30	प्रा.शा.(1)	..	सि.	कु.	..	..
33	आगरोद	2,270.29	प्रा.शा.(1),पू.मा.शा.(1)	प्रा.स्वा.के.(1)	सि.	कु.	..	डा.
34	इलास खेड़ी	720.56	..	..	..	कु.	..	..
35	मोची खेड़ी	610.97	..	..	..	कु.	..	..
36	राला मण्डल	1,734.50	प्रा.शा.(1)	..	..	कु.	..	..
37	लक्ष्मीपुरा	452.71	..	..	..	कु.	..	..
38	मेर खेड़ी	633.83	..	..	..	न.	..	..
39	नलेसरा	433.50	प्रा.शा.(1)	..	..	न.	..	..
40	बोर खेड़ी फत्तू	671.97	..	..	..	कु.	..	..
41	अकाल्या	1,105.24	प्रा.शा.(1)	..	..	कु.	..	..
42	सुतार खेड़ा	337.69	..	..	सि.	कु.	..	..
43	कबाड़ी	296.70	..	..	..	ना.	..	..
44	गोर खेड़ी	416.87	प्रा.शा.(1)	..	..	कु.	..	..

देवास तहसील

मुख्य खाद्य	भूमि उपयोग (अर्थात् विभिन्न प्रकार के भूमि उपयोगों के अन्तर्गत् आने वाले क्षेत्र) एकड़ में					सबसे पास का नगर और दूरा (कि.मी. में)	ग्राम में साप्ताहिक बाजार लगता हो, तो उसका दिन	अभ्यक्ति धार्मिक, ऐतिहासिक अथवा पुरातत्वीय महत्व के स्थानों के उल्लेख सहित
	वन	सिंचित	असिंचित	कृष्य खाली भूमि	कृषि के लिए अनुपलब्ध क्षेत्र जिसमें कृषि नहीं की जा सकती			
10	11	12	13	14	15	16	17	18
गेहूँ,ज्वार	..	17.11	883.16	186.54	40.53	तराना 9.6	..	..
गेहूँ,ज्वार	..	6.23	418.97	90.36	10.23	तराना 11.2	..	..
गेहूँ,ज्वार	.	6.02	1,003.32	153.64	40.95	तराना 11.2	..	..
गेहूँ,ज्वार	..	22.86	1,177.15	261.98	110.07	तराना 9.6	..	..
गेहूँ,ज्वार	..	12.29	456.26	262.59	90.81	तराना 14.4	..	..
गेहूँ,ज्वार	..	4.64	401.43	109.12	17.77	तराना 12.8	..	..
गेहूँ,ज्वार	..	54.48	1,335.96	322.55	76.16	तराना 12.8	..	..
गेहूँ,ज्वार	..	3.23	418.16	51.90	19.37	तराना 11.2	..	..
गेहूँ,ज्वार	..	73.66	1,564.62	261.24	90.79	उज्जैन 16.0	..	..
गेहूँ,ज्वार	..	6.95	928.68	95.19	60.38	उज्जैन 17.6	..	..
गेहूँ,ज्वार	..	7.68	469.77	75.88	30.62	उज्जैन 19.2	..	..
गेहूँ,ज्वार	..	9.58	951.89	155.28	61.22	उज्जैन 17.6	मंगलवार	..
गेहूँ,ज्वार	..	5.65	784.59	104.71	24.32	उज्जैन 19.2	..	..
गेहूँ,ज्वार	..	1.31	485.80	124.50	35.27	तराना 16.0	..	..
गेहूँ,ज्वार	..	11.61	747.15	161.73	45.77	तराना 16.0	..	..
गेहूँ,ज्वार	..	7.89	610.67	74.16	53.02	तराना 12.8	..	..
गेहूँ,ज्वार	..	..	300.22	79.32	20.98	तराना 11.2	..	..
गेहूँ,ज्वार	..	1.76	320.52	51.39	17.92	तराना 16.0	..	..
गेहूँ,ज्वार	..	9.82	437.26	75.92	15.03	उज्जैन 24.0	..	..
गेहूँ,ज्वार	..	6.72	1,119 61	136.85	62.03	उज्जैन 20.8	..	..
गेहूँ,ज्वार	..	1.56	410.27	45.57	14.18	उज्जैन 22.4	..	..
गेहूँ,ज्वार	..	4.05	748.35	112.43	23.95	देवास 28.8	..	..
गेहूँ,ज्वार	..	3.42	393.92	70.90	17.73	देवास 28.8	..	..
गेहूँ,ज्वार	..	4.17	772.06	124.92	36.54	देवास 28.8	..	..
गेहूँ,ज्वार	..	6.23	1,013.40	76.40	36.90	देवास 28.8	..	..
गेहूँ,ज्वार	..	3.70	961.37	116.51	56.02	उज्जैन 16.0	..	..
गेहूँ,ज्वार	..	1.76	509.57	54.36	17.56	उज्जैन 17.6	..	..
गेहूँ,ज्वार	..	10.45	547.16	87.30	28.14	उज्जैन 17.6	..	..
गेहूँ,ज्वार	..	5.93	1,675.67	207.83	70.07	उज्जैन 16.0	..	..
गेहूँ,ज्वार	..	4.90	402.91	92.16	15.11	उज्जैन 16.0	..	..
गेहूँ,ज्वार	..	2.60	388.62	70.40	6.98	उज्जैन 17.6	..	..
गेहूँ,ज्वार	..	9.68	1,016.35	169.82	62.45	देवास 19.2	..	..
गेहूँ,ज्वार	..	60.88	1,789.76	299.76	119.89	देवास 19.2	बुधवार	..
गेहूँ,ज्वार	..	4.79	591.67	85.97	38.13	देवास 19.2	..	..
गेहूँ,ज्वार	..	7.76	510.02	69.39	23.80	देवास 19.2	..	..
गेहूँ,ज्वार	..	17.16	1.424.63	212.54	80.17	देवास 25.6	..	..
गेहूँ,ज्वार	..	0.49	397.86	47.71	6.65	देवास 25.6	..	..
गेहूँ,ज्वार	..	3.25	502.46	79.22	48.95	देवास 30.4	..	..
गेहूँ,ज्वार	..	0.20	333.69	43.56	56.05	देवास 28.8	..	..
गेहूँ,ज्वार	..	1.50	606.84	46.66	16.97	देवास 27.2	..	..
गेहूँ,ज्वार	..	0.47	880.32	158.60	65.85	देवास 25.6	..	..
गेहूँ,ज्वार	..	0.26	237.40	86.95	13.08	देवास 24.0	..	..
गेहूँ,ज्वार	..	0.95	241.23	33.91	20.61	देवास 22.4	..	..
गेहूँ,ज्वार	..	0.94	330.29	56·84	28.80	देवास 22·4	..	..

ग्राम निर्देशिका

स्थानीय कोड नम्बर	ग्राम का नाम	ग्राम का कुल क्षेत्रफल (एकड़ में)	ग्राम में उपलब्ध सुख-सुविधाएं					
			शिक्षण सम्बन्धी	चिकित्सा सम्बन्धी	बिजली सम्बन्धी	पेय-जल सम्बन्धी	परिवहन सम्बन्धी	डाक तथा तार सम्बन्धी
1	2	3	4	5	6	7	8	9
45	ऊपड़ी	709.01	..	..	..	कु.	..	..
46	बगाना	1,731.48	प्रा.शा.(1)	..	..	कु.	..	..
47	टूमनी मोहम्मदपुर	335.24	..	..	..	कु.	..	..
48	लोहाना	1,245.95	प्रा.शा.(1)	..	..	कु.	..	..
49	सीला खेड़ी	830.06	..	..	..	कु.	..	..
50	सिलावटी	488.39	..	..	..	कु.	..	..
51	जलाल खेडी	992.33	..	..	..	कु.	..	..
52	बिजेपुर	2,142.94	..	..	..	कु.	..	..
53	सिंदनी	1,733.30	..	..	..	कु.	..	..
54	टीगरया साया	1,922.06	प्रा.शा.(1)	..	मि.	कु.	रे.	..
55	नारंजीपुर	431.83	..	..	..	कु.	रे.	..
56	बोड़ानी	986.94	..	..	..	कु.	रे.	..
57	लिम्बोदा	670.84	प्रा.शा.(1)	..	..	कु.	रे.	..
58	तुमड़ावदा (छतधार)	646.33	..	..	..	कु.	..	..
59	नेवरी	1,047.03	प्रा.शा.(1)	..	..	कु.	रे.	..
60	सारोला	1,082.80	प्रा.शा.(1)	..	..	कु.	..	..
61	जनोई खेड़ी	668.56	..	..	..	कु.	..	..
62	पटलावदा	1,429.13	..	..	..	कु.	..	..
63	यशवन्त नगर	507.27	..	..	..	कु.	..	..
64	मुड़का	717.79	..	..	..	.	..	..
65	अजीज खेड़ी	633.31	..	..	..	कु.	..	..
66	ब्राह्मण खेड़ी	701.98	..	..	..	कु.	..	..
67	निपान्या	1,275.36	प्रा.शा.(1)	..	..	कु.	..	..
68	मेंडकी धाकड़	1,035.85	प्रा.शा.(1)	..	..	कु.	..	..
69	बोरखेड़ी धाकड़	414.29	..	..	..	कु.	..	..
70	राजपुरा	779.67	..	..	..	कु.	..	..
71	बड़ा महालसा पुरा	1,124.06	..	..	..	कु.	..	..
72	छोटा महालसा पुरा	1,206.06	प्रा.शा.(1)	..	..	कु.	प.स.	..
73	जसोदगढ़	995.37	..	..	..	कु.	प.स.	..
74	सिपा	1,423.48	पू.मा.शा.(1)	चि.(1)	..	कु.	प.स.	डा.
75	दुर्गापुरा	1,798.94	..	..	..	कु.	..	..
76	अमरपुर	852.41	प्रा.शा.(1)	..	..	कु.	..	..
77	गद्दू खेड़ी	618.45	..	..	..	कु.	..	..
78	आनंदपुर डुंगरया	1,652.68	प्रा.शा.(1)	..	..	कु.	..	..
79	खटाम्बा	1,805.18	प्रा.शा.(1)	..	सि.	कु.	प.स.	..
80	जामगोद	3,155.87	पू.मा.शा.(1)	..	रो.	कु.	प.स.	डा.
81	ब्राह्मण खेड़ा	715.98	..	..	..	कु.	प.स.	..
82	बिलावली	3,167.35	प्रा.शा.(1)	..	..	कु.	प.स.	..
83	जेतपुरा	2,057.92	प्रा.शा.(1)	..	..	कु.	प.स.	..
84	देवास सीनियर	1,040.51	..	..	..	..	..	..
85	देवास जूनियर	265.30	..	..	..	..	..	..
86	भीमसी	307.89	..	..	..	कु.	..	..
87	खजूरिया	853.01	प्रा.शा.(1)	..	..	कु.	..	..
88	मुकुद खेड़ी	487.03	..	..	..	कु.	..	..

देवास तहसील

मुख्य खाद्य	भूमि उपयोग (अर्थात् विभिन्न प्रकार के भूमि उपयोगों के अन्तर्गत् आने वाले क्षेत्र) एकड़ में वन	सिंचित	असिंचित	कृष्य खाली भूमि	कृषि के लिए अनुपलब्ध क्षेत्र जिसमें कृषि नहीं की जा सकती	सबसे पास का नगर और दूरी (कि.मी. में)	ग्राम में साप्ताहिक बाजार लगता हो, तो उसका दिन	अभ्युक्ति धार्मिक, ऐतिहासिक अथवा पुरातत्वीय महत्व के स्थानों के उल्लेख सहित
10	11	12	13	14	15	16	17	18
गेहूँ, ज्वार	..	..	614.26	66.22	28.53	देवास 22.4	गुरुवार	..
गेहूँ, ज्वार	..	0.58	1,444.49	189.88	96.53	देवास 16.0	..	..
गेहूँ, ज्वार	..	2.38	259.90	36.24	36.72	देवास 22.4	..	..
गेहूँ, ज्वार	..	..	1,024.77	128.54	92.64	देवास 16.0	..	..
गेहूँ, ज्वार	..	0.70	721.52	69.94	37.90	देवास 22.4	..	..
गेहूँ, ज्वार	..	4.39	420.36	49.49	14.15	देवास 20.8	..	..
गेहूँ, ज्वार	..	1.06	777.10	129.50	84.67	देवास 19.2	..	..
गेहूँ, ज्वार	..	6.43	1,750.43	302.92	83.16	देवास 16.0	..	..
गेहूँ, ज्वार	..	2.82	1,464.65	129.97	135.86	देवास 12.8	..	..
गेहूँ, ज्वार	..	53.98	1,578.58	194.63	94.87	देवास 16.0	..	..
गेहूँ, ज्वार	..	4.92	388.08	31.09	7.74	देवास 16.0	..	..
गेहूँ, ज्वार	..	7.86	812.07	114.48	52.53	देवास 16.0	..	..
गेहूँ, ज्वार	..	..	514.18	61.30	95.36	देवास 16.0	..	..
गेहूँ, ज्वार	..	11.84	524.29	70.31	39.89	देवास 11.2	..	..
गेहूँ, ज्वार	..	12.35	886.25	75.73	72.70	देवास 14.4	..	..
गेहूँ, ज्वार	..	2.06	917.26	107.08	56.40	देवास 9.6	..	..
गेहूँ, ज्वार	..	..	550.69	76.82	41.05	देवास 11.2	..	..
गेहूँ, ज्वार	..	2.35	1,188.56	147.58	90.61	देवास 9.6	..	..
गेहूँ, ज्वार	..	1.46	444.89	58.38	2.54	देवास 9.6	..	..
गेहूँ, ज्वार	..	0.76	569.71	90.76	56.56	देवास 8.0	..	..
गेहूँ, ज्वार	..	..	538.62	66.40	28.29	देवास 6.4	..	..
गेहूँ, ज्वार	..	10.25	580.95	72.28	38.50	देवास 6.4	..	..
गेहूँ, ज्वार	..	2.95	1,041.48	125.96	104.97	देवास 6.4	..	..
गेहूँ, ज्वार	..	13.10	829.06	124.93	68.76	देवास 6.4	..	..
गेहूँ, ज्वार	..	5.58	341.54	54.16	13.01	देवास 6.4	..	..
गेहूँ, ज्वार	..	4.49	651.17	79.52	44.49	देवास 6.4	..	..
गेहूँ, ज्वार	..	9.56	931.13	140.24	43.13	देवास 12.8	..	..
गेहूँ, ज्वार	..	0.26	1,036.78	110.48	58.54	देवास 11.2	..	..
गेहूँ, ज्वार	..	15.58	825.41	98.36	56.02	देवास 11.2	..	..
गेहूँ, ज्वार	..	50.67	1,036.99	126.56	209.26	देवास 9.6	..	..
गेहूँ, ज्वार	..	3.35	1,420.19	317.47	57.93	देवास 11.2	..	..
गेहूँ, ज्वार	..	7.94	634.65	184.07	25.75	देवास 11.2	..	..
गेहूँ, ज्वार	..	4.28	434.58	163.57	16.02	देवास 9.6	..	..
गेहूँ, ज्वार	..	8.26	1,122.05	461.98	60.39	देवास 8.0	..	..
गेहूँ, ज्वार	..	47.05	1,360.98	269.81	127.34	देवास 6.4	..	..
गेहूँ, ज्वार	..	36.60	2,353.17	507.75	258.35	देवास 1.6	..	..
गेहूँ, ज्वार	..	13.96	600.12	56.46	45.44	देवास 3.2	..	..
गेहूँ, ज्वार	..	25.37	2,593.65	354.88	193.45	देवास 4.8	..	..
गेहूँ, ज्वार	..	37.89	1,645.60	166.73	207.70	देवास 4.8	..	..
गेहूँ, ज्वार	..	71.50	804.16	96.95	67.90	देवास 0.0	..	..
गेहूँ, ज्वार	..	11.03	111.71	133.95	8.61	देवास 0.0	..	..
गेहूँ, ज्वार	..	3.22	274.20	19.85	10.62	देवास 4.8	..	..
गेहूँ, ज्वार	..	13.37	702.13	94.48	43.03	देवास 6.4	..	..
गेहूँ, ज्वार	..	5.07	415.52	45.71	20.73	देवास 4.8	..	..

ग्राम निर्देशिका

स्थानीय कोड नम्बर	ग्राम का नाम	ग्राम का कुल क्षेत्रफल (एकड़ में)	ग्राम में उपलब्ध सुख-सुविधाएं					
			शिक्षा सम्बन्धी	चिकित्सा सम्बन्धी	बिजली सम्बन्धी	पेय-जल सम्बन्धी	परिवहन सम्बन्धी	डाक तथा तार सम्बन्धी
1	2	3	4	5	6	7	8	9
89	कर्णा खेड़ी	473.90	..	..	..	कु.	..	..
90	नागू खेड़ी	1,195.41	प्रा.शा.(1)	..	सि.	कु.	प.स.	..
91	इटावा	319.65	..	..	उ.	कु.	प.स.	..
92	नौसराबाद	650.25	प्रा.शा.(1)	..	..	कु.	..	..
93	अमलावती	830.76	..	..	..	कु.	..	..
94	कालू खेड़ी	1,061.47	प्रा.शा.(1)	..	..	कु.	..	..
95	लसूर्डया छत्रधार	1,371.69	प्रा.शा.(1)	..	..	कु.	..	..
96	सिगावदा	1,820.84	पू.मा.शा.(1)	..	सि.	कु.	प.स.	डा.
97	अवलू खेड़ी	1,000.75	प्रा.शा.(1)	..	..	कु.	..	..
98	मुंगावदा	639.41	..	..	..	कु.	..	..
99	छायन	678.43	..	..	..	कु.	..	..
100	बैरागढ़	2,397.82	पू.मा.शा.(1)	..	..	कु.	..	..
101	बांगर	1,993.94	पू.मा.शा.(1)	..	सि.	कु.	प.स.	..
102	देवर	1,348.05	प्रा.शा.(1)	..	..	कु.	..	..
103	बाड़ोली	1,355.10	प्रा.शा.(1)	..	..	कु.	..	..
104	पंचतालाब	765.32	..	..	..	कु.	क.स.	..
105	हिरली	509.11	..	..	..	कु.	..	..
106	अन्वालिया	559.92	प्रा.शा.(1)	..	..	न.	..	..
107	आंट	715.88	..	..	..	न.	..	..
108	सीरोंज	979.55	प्रा.शा.(1)	..	..	कु.,ना.	क.स.	..
109	पवार्डा	1,024.20	प्रा.शा.(1)	..	..	कु.,ना.	क.स.	..
110	रूपा खेड़ी	769.46	प्रा.शा.(1)	..	..	कु.	क.स.	..
111	होश्यार खेड़ी	455 87	..	..	..	न.	क.स.	..
112	मरेटी	117.36	..	..	..	कु.	क.स.	..
113	बारोड पीपल्या	635.00	प्रा.शा.(1)	..	..	कु.	क.स.	..
114	लोहारी	1,090.93	प्रा.शा.(1)	..	..	कु.,न.	क.स.	..
115	चन्दाना	1,535.94	प्रा.शा.(1)	..	सि.	कु.,न.कू.	..	..
116	मेंडकी चक	1,088.99	प्रा.शा.(1)	..	रो.	कु.	प.स.	..
117	बोरा खेड़ी	756.23	..	..	..	कु.	रे.	..
118	बावड़िया	546.37	प्रा.शा.(1)	..	उ.	कु.	प.स.	..
119	हवन खेड़ी	492.84	..	..	..	कु.,न.	..	..
120	आजमपुर सुतार खेड़ा	253.83	..	..	..	न.	..	..
121	गदईशा पीपल्या	692.30	प्रा.शा.(1)	..	..	कु.	रे.	..
122	टूमनी	385.21	..	..	..	कु.,न.	..	..
123	बिजाना	1,374.75	प्रा.शा.(1)	..	..	न.कू.,न.	रे.	..
124	अमोना	872.17	..	..	सि.	कु.	प.स.	..
125	अलीपुर	185.55	..	..	..	कु.	प.स.	..
126	लोहार पीपल्या	632.98	प्रा.शा.(1)	..	सि.	कु.	प.स.	..
127	सुकल्या	668.47	प्रा.शा.(1),उ.मा.शा.(1)	चि.(1)	सि.	कु.	प.स.	डा.,तू.
128	सुनवानी महाँकाल	1,781.71	प्रा.शा.(1)	..	..	कु.	प.स.	..
129	रसूलपुर	968.45	प्रा.शा.(1)	..	सि.	कु.	प.स.	..
130	अनवटपुरा	289.39	..	..	..	कु.	..	..
131	पालनगर	2,212.17	प्रा.शा.(1)	..	सि.	कु.	..	..
132	बालगढ़	453.62	..	..	..	न.	..	..

देवास तहसील

मुख्य खाद्य	भूमि उपयोग (अर्थात् विभिन्न प्रकार के भूमि उपयोगों के अन्तर्गत् आने वाले क्षेत्र) एकड़ में					सबसे पास का नगर और दूरी (कि.मी. में)	ग्राम में साप्ताहिक बाजार लगता हो, तो उसका दिन	अभ्युक्ति धार्मिक, ऐतिहासिक अथवा पुरातत्वीय महत्व के स्थानों के उल्लेख सहित
	वन	सिंचित	असिंचित	कृष्य खाली भूमि	कृषि के लिए अनुपलब्ध क्षेत्र जिसमें कृषि नहीं की जा सकती			
10	11	12	13	14	15	16	17	18
गेहूँ,ज्वार	..	1.09	395.26	57.97	19.58	देवास 4.8	..	..
गेहूँ,ज्वार	..	24.91	1,026.06	101.25	43.19	देवास 4.8	..	..
गेहूँ,ज्वार	..	0.49	282.38	24.42	12.36	देवास 1.6	..	..
गेहूँ,ज्वार	..	2.92	550.05	69.42	27.86	देवास 3.2	..	..
गेहूँ,ज्वार	..	..	657.89	96.69	76.18	देवास 4.8	..	..
गेहूँ,ज्वार	..	3.81	884.96	66.53	106.17	देवास 3.2	..	..
गेहूँ,ज्वार	..	19.52	1,182.65	123.92	45.60	देवास 6.4	..	..
गेहूँ,ज्वार	..	46.28	1,503.06	185.40	86.10	देवास 6.4	..	..
गेहूँ,ज्वार	..	4.17	816.27	139.62	40.69	देवास 6.4	..	..
गेहूँ,ज्वार	..	1.16	564.87	59.05	14.33	देवास 6.4	..	..
गेहूँ,ज्वार	..	3.58	549.00	71.19	54.66	देवास 6.4	..	..
गेहूँ,ज्वार	..	15.49	2,041.47	227.90	112.96	देवास 12.8	..	..
गेहूँ,ज्वार	..	19.02	1,708.82	158.17	107.93	देवास 9.6	..	..
गेहूँ,ज्वार	..	20.37	1,142.06	101.12	84.50	सांवेर 8.0	..	..
गेहूँ,ज्वार	..	5.08	1,136.67	175.44	37.91	सांवेर 11.2	..	..
गेहूँ,ज्वार	..	10.18	671.92	67.01	16.21	देवास 14.4	..	..
गेहूँ,ज्वार	..	..	426 02	57.80	25.29	सांवेर 8.0	..	..
गेहूँ,ज्वार	..	0.59	381.34	143.57	34.42	सांवेर 9.6	..	..
गेहूँ,ज्वार	..	0.95	607.13	85.18	22.62	देवास 8.0	..	..
गेहूँ,ज्वार	..	1.30	794.17	136.06	48.02	देवास 16.0	..	..
गेहूँ,ज्वार	..	0.30	832.96	147.09	43.85	देवास 9.6	..	..
गेहूँ,ज्वार	..	6.72	524.13	177.88	60.73	देवास 9.6	..	..
गेहूँ,ज्वार	..	2.40	345.08	70.18	38.21	देवास 14.4	..	..
गेहूँ,ज्वार	..	..	82.48	26.50	8.38	देवास 11.2	..	..
गेहूँ,ज्वार	..	1.50	496.68	99.31	37.51	देवास 11.2	..	..
गेहूँ,ज्वार	..	7.53	839.96	210.05	33.39	देवास 8.0	..	..
गेहूँ,ज्वार	..	14.56	1,251.39	183.68	86.31	देवास 6.4	..	..
गेहूँ,ज्वार	..	36.00	879.54	89.66	83.79	दवास 3.2	..	..
गेहूँ,ज्वार	..	49.91	535.35	109.12	61.85	देवास 4.8	..	..
गेहूँ,ज्वार	..	23.45	411.21	82.26	29.45	देवास 4.8	..	..
गेहूँ,ज्वार	..	9.95	372.31	75.16	35.42	देवास 12.8	..	..
गेहूँ,ज्वार	..	..	197.26	47.31	9.26	देवास 11.2	..	..
गेहूँ,ज्वार	..	5.53	591.28	127.92	57.57	देवास 11.2	..	..
गेहूँ,ज्वार	..	..	311.27	52.28	21.66	देवास 11.2	..	..
गेहूँ,ज्वार	..	2.57	1,061.45	203.07	107.66	देवास 9.6	..	..
गेहूँ,ज्वार	..	3.47	691.90	136.38	40.42	देवास 6.4	..	..
गेहूँ,ज्वार	..	1.15	99.52	61.16	23.72	देवास 9.6	..	..
गेहूँ,ज्वार	..	29.03	496.64	75.05	32.26	देवास 9.6	..	..
गेहूँ,ज्वार	..	55.18	440 27	104.67	68.35	देवास 9.6	शनिवार	..
गेहूँ,ज्वार	..	34.10	1,420.19	224.12	103.30	देवास 9.6	..	..
गेहूँ,ज्वार	..	1.03	760.07	158.24	49.11	देवास 8.0	..	..
गेहूँ,ज्वार	..	0.73	201.88	67.42	19.36	देवास 9.6	..	..
गेहूँ,ज्वार	113.66	110.79	1,283.25	571.79	132.68	देवास 6.4	..	..
गेहूँ,ज्वार	..	32.56	306.78	81.61	32.67	देवास 6.4	..	..

ग्राम निर्देशिका

स्थानीय कोड नम्बर	ग्राम का नाम	ग्राम का कुल क्षेत्रफल (एकड़ में)	ग्राम मे उपलब्ध सुख-सुविधाएं					
			शिक्षा सम्बन्धी	चिकित्सा सम्बन्धी	बिजली सम्बन्धी	पेय-जल सम्बन्धी	परिवहन सम्बन्धी	डाक तथा तार सम्बन्धी
1	2	3	4	5	6	7	8	9
133	शंकरगढ़	448.27	..	..	..	न.	..	..
134	नागदा	6,475.52	प्रा.शा.(1),पू.मा.शा.(1)	..	रो.	कु.	क.स.	डा.
135	नगोरा	751.26	प्रा.शा.(1)	..	सि.	कु.,न.कू	..	..
136	पावंतीपुरा	336.90	..	..	..	कु.	..	..
137	नारायणगढ़	335.47	..	..	सि.	कु.	..	..
138	कुमारिया	699.29	..	..	..	कु.	..	..
139	नागझिरी	271.63	..	..	..	न.	..	..
140	टीगरया छोटा	937.73	प्रा.शा.(1)	..	..	कु.	..	..
141	छापरी	976.72	प्रा.शा.(1)	..	सि.	कु.	..	..
142	निवान्या	1,358.93	..	..	सि.	कु.	..	..
143	गांगरदी	539.00	..	..	सि.	कु.	..	..
144	भड़या पीपल्या	1,736.39	प्रा.शा.(1)	प.नि.के.(1)	सि.	कु.	..	..
145	जमुन्या	473.45	..	..	..	कु.	..	..
146	भीमा खेड़ी	839.99	..	..	..	कु.	..	..
147	गोंदल्या	400.40	..	..	..	कु.	..	..
148	बांगरदा	2,030.77	प्रा.शा.(1)	..	..	कु.	..	..
149	कोकला खेड़ी	354.71	..	..	..	कु.	..	..
150	लसूड़िया नजीक	622.43	..	..	..	कु.	..	..
151	भानगढ़	730.65	प्रा.शा.(1)	..	सि.	कु.	..	..
152	गुराड़या भील	928.36	प्रा.शा.(1)	..	सि.	कु.	..	..
153	धामन्दा	628.11	..	..	..	कु.	..	..
154	बालोदा	1,213.48	प्रा.शा.(1)	..	..	कु.	..	..
155	बरखेड़ा कोतापाई	1,313.30	प्रा.शा.(1)	..	..	कु.	..	..
156	बापच्या नायता	930.09	..	..	..	कु.	..	..
157	राजोदा	2,395.55	प्रा.शा.(1)	..	सि.	कु.	प.स.	डा.
158	सतबर्डी	675.73	..	..	..	कु.	प.स.	..
159	खेता खेड़ी	912.74	प्रा.शा.(1)	..	सि.	कु.	प.स.	..
160	बापच्या गूजर	1,162.09	प्रा.शा.(1)	..	..	कु.	..	..
161	कानकुंड	2,015.88	प्रा.शा.(1)	प.नि.के.(1)	सि.	कु.	..	..
162	पितावला	385.08	..	..	..	कु.	..	..
163	पितावली	747.71	प्रा.शा.(1)	..	..	कु.	..	..
164	बरखेड़ी	390.04	..	..	..	कु.	..	..
165	आवल्या पीपल्या	1,113.89	प्रा.शा.(1)	..	..	कु.	..	..
166	पीपल्या राव	1,248.20	प्रा.शा.(1)	..	..	कु.	..	..
167	खोकरया	2,879.43	पू.मा.शा.(1)	..	..	कु.	..	डा.
168	मलेड़िया	976.28	प्रा.शा.(1)	..	सि.	कु.	..	..
169	जलोदिया	1,024.63	प्रा.शा.(1)	..	..	कु.	..	..
170	चुरलाय बड़ी	1,703.25	प्रा.शा.(1),पू.मा.शा.(1)	..	सि.	कु.	..	..
171	चुरलाय छोटी	952.24	प्रा.शा.(1)	..	सि.	कु.	..	..
172	सुल्या खेड़ा	717.63	..	..	..	कु.	..	..
173	मोरू खेड़ी	1,018.48	प्रा.शा.(1)	..	..	कु.	..	..
174	भाट खेड़ी	611.83	प्रा.शा.(1)	..	..	कु.	..	..
175	पत्थर गुरडिया	1,356.90	प्रा.शा.(1)	..	सि.	कु.	..	..
176	धारू खेड़ी	883.69	..	..	..	कु.	..	..

देवास तहसील

मुख्य खाद्य	भूमि उपयोग (अर्थात् विभिन्न प्रकार के भूमि उपयोगों के अन्तर्गत् आने वाले क्षेत्र) एकड़ में					सबसे पास का नगर और दूरी (कि.मी. में)	ग्राम में साप्ताहिक बाजार लगता हो, तो उसका दिन	अभ्यक्ति धार्मिक, ऐतिहासिक अथवा पुरातत्वीय महत्व के स्थानों के उल्लेख सहित
	वन	सिंचित	असिंचित	कृष्य खाली भूमि	कृषि के लिए अनुपलब्ध क्षेत्र जिसमें कृषि नहीं की जा सकती			
10	11	12	13	14	15	16	17	18
गेहूँ,ज्वार	..	22.84	220.65	185.24	19.54	देवास 6.4	..	..
गेहूँ,ज्वार	4,338.59	75.28	1,477.21	430.53	153.91	देवास 9.6	..	..
गेहूँ,ज्वार	..	18.59	538.52	148.42	45.73	देवास 12.8	..	..
गेहूँ,ज्वार	..	10.35	262.36	52.91	11.28	देवास 11.2	..	..
गेहूँ,ज्वार	..	25.88	227.44	64.81	17.34	देवास 12.8	..	..
गेहूँ,ज्वार	..	9.18	566.79	96.06	27.26	देवास 16.0	..	..
गेहूँ,ज्वार	..	..	230.82	33.49	7.32	देवास 14.4	..	..
गेहूँ,ज्वार	..	11.22	745.77	130.54	50.20	देवास 16.0	..	..
गेहूँ,ज्वार	..	6.66	726.93	195.97	47.16	देवास 12.8	..	..
गेहूँ,ज्वार	..	0.68	1,051 31	243.40	63.54	देवास 11.2	..	..
गेहूँ,ज्वार	..	..	386.23	104.77	48.00	देवास 12.8	..	..
गेहूँ,ज्वार	..	21.06	1,286.36	366.57	62.40	देवास 12.8	..	..
गेहूँ,ज्वार	..	0.57	362.73	101.41	8.74	देवास 12.8	..	..
गेहूँ,ज्वार	..	5.23	656.73	162.19	15.84	देवास 16.0	..	..
गेहूँ,ज्वार	..	0.25	300.24	78.17	21.74	देवास 16.0	..	..
गेहूँ,ज्वार	..	24.16	1,713.03	228.88	64.70	देवास 16.0	..	..
गेहूँ,ज्वार	..	0.70	293.57	56.41	4.03	देवास 16.0	..	..
गेहूँ,ज्वार	..	28.69	463.81	105.25	24.68	देवास 12.8	..	..
गेहूँ,ज्वार	..	48.68	506.70	157.73	17.54	देवास 14.4	..	..
गेहूँ,ज्वार	..	55.54	671.75	166.44	34.63	देवास 16.0	..	..
गेहूँ,ज्वार	..	30.89	401.08	118.32	77.82	देवास 16.0	..	..
गेहूँ,ज्वार	..	88.24	842.47	218.94	63.83	देवास 8.0	..	..
गेहूँ,ज्वार	..	49.72	961.13	209.95	92.50	देवास 9.6	..	..
गेहूँ,ज्वार	..	17.35	677.19	207.13	28.42	देवास 11.2	..	..
गेहूँ,ज्वार	..	246.73	1,382.13	604.60	162.09	देवास 3.2	..	..
गेहूँ,ज्वार	..	16.72	530.77	96.29	31.95	देवास 8.0	..	..
गेहूँ,ज्वार	..	73.64	695.50	102.63	40.97	देवास 6.4	..	..
गेहूँ,ज्वार	..	7.13	878.96	235.09	40.91	देवास 8.0	..	..
गेहूँ,ज्वार	..	30.53	1,354.69	547.00	83.66	देवास 9.6	..	..
गेहूँ,ज्वार	..	7.29	276.29	73.20	28.30	देवास 8.0	..	..
गेहूँ,ज्वार	..	10.91	602.30	101.28	33.22	देवास 9.6	..	..
गेहूँ,ज्वार	..	3.21	296.44	64.71	25.68	देवास 8.0	..	..
गेहूँ,ज्वार	..	19.00	801.75	234.95	58·19	भौरासा 9.6	..	..
गेहूँ,ज्वार	..	1.47	866.09	339.67	40.97	भौरासा 12.8	..	..
गेहूँ,ज्वार	..	12.63	1,933.18	773.99	159.63	भौरासा 11.2	..	..
गेहूँ,ज्वार	165.92	16.74	540.38	230.12	23.12	भौरासा 9.6	..	..
गेहूँ,ज्वार	..	26.93	656.06	160.74	180.90	भौरासा 11.2	..	..
गेहूँ,ज्वार	..	123.36	904.90	389.27	285.72	भौरासा 12.8	..	..
गेहूँ,ज्वार	..	62.92	584.96	108.86	195.50	भौरासा 14.4	..	..
गेहूँ,ज्वार	..	10.13	521.66	163.63	22.21	भौरासा 11.2	..	..
गेहूँ,ज्वार	..	20.84	623.67	315.79	58.18	भौरासा 12.8	..	..
गेहूँ,ज्वार	..	5.49	423.50	153.20	29.64	भौरासा 9.6	..	..
गेहूँ,ज्वार	..	31.30	870.42	425.53	29.65	भौरासा 9.6	..	..
गेहूँ,ज्वार	..	9.22	613.36	218.87	42.24	भौरासा 11.2	..	..

स्थानीय कोड नम्बर	ग्राम का नाम	ग्राम का कुल क्षेत्रफल (एकड़ में)	ग्राम में उपलब्ध सुख-सुविधाएं					
			शिक्षा सम्बन्धी	चिकित्सा सम्बन्धी	बिजली सम्बन्धी	पेय-जल सम्बन्धी	परिवहन सम्बन्धी	डाक तथा तार सम्बन्धी
1	2	3	4	5	6	7	8	9
177	आक्या	979.62	प्रा.शा.(1)	..	सि.	कु.	..	..
178	मेरखेड़ी (आक्या)	1,026.49	प्रा.शा.(1)	..	..	कु.	..	..
179	नापा खेड़ी	1,348.98	प्रा.शा.(1)	..	उ.	कु.	..	..
180	हापा खेड़ा	777.56	प्रा.शा.(1)	..	सि.	कु.	..	..
181	सिरोल्या	4,764.81	प्रा.शा.(1),पू.मा.शा.(1), उ.मा.शा.(1)	..	सि.	कु.	..	डा.
182	बरोठा	4,140.53	प्रा.शा.(1),पू.मा.शा,(1)	प्रा.स्वा.के.(1),	सि.	कु.	क.स.	डा.
183	पीर बरखेड़ा	925.67	..	.. प.नि.के.(1)	..	कु.	क.स.	..
184	कालादेह	2,434.33	..	..	..	कु.	..	..
185	सदाशिवपुरा	1,333.70	प्रा.शा. (1)	..	..	कु.	..	..
186	करमन खेड़ी	408.93	..	..	..	कु.	..	..
187	नबीपुर	668.80	..	..	..	कु.	..	..
188	सेंन्दू खेड़ी	125.23	..	..	..	कु.	..	..
189	खतेडया	480.16	प्रा.शा.(1)	..	..	कु.	..	..
190	तोलापुर	225.35	..	..	..	कु.	..	..
191	बंजारी	317.84	..	..	..	कु.	..	..
192	रतेड़ी	1,455.22	प्रा.शा (1)	..	..	कु.	..	..
193	अनर्थया	314.95	..	..	..	कु.	..	..
194	कोलूखेड़ी	222.83	..	..	..	कु.	..	..
195	घनोरा	361.47	प्रा.शा (1)	..	..	कु.	..	..
196	नारिया खेड़ा	851.11	प्रा.शा.(1)	..	..	कु.	..	..
197	सुतार खेडा मरेठया	772.93	प्रा.शा.(1)	..	..	कु.	..	..
198	सरपट्टी	417.01	..	..	..	कु.	..	..
199	महूड़िया	1,084.42	प्रा.शा (1)	..	..	कु.	..	..
200	केलोद	2,749.11	पू.मा.शा.(1)	..	सि.	कु.	..	डा.
201	भीला खेड़ा	1,116.31	प्रा.शा.(1)	..	उ.	कु.	..	..
202	पाल्डया	455.37	..	..	..	कु.	..	..
203	टीगरया गोंगा	1,042.95	पू.मा.शा.(1)	चि.(1)	सि.	कु.	..	डा.
204	टिमरनी	1,799.26	प्रा.शा.(1)	..	..	कु.	..	..
205	रणायर	1,176.03	प्रा शा.(1)	..	..	कु.न.	..	..
206	रे ाड़ी	293.12	..	..	..	कु.	..	..
207	डुगरिया	334.84	..	..	..	कु.	..	..
208	सुनवानी कराड़	1,276.35	प्रा.शा.(1)	..	..	कु.ता.	..	..
209	गोग्या	444.54	..	..	..	ता.	..	..
210	पटाड़ा	1,011.66	प्रा.शा. (1)	..	..	कु.,न.	..	..
211	ईश्वर खेड़ी	304.75	..	..	..	कु.	..	..
212	दखना खेड़ी	705.25	..	..	..	कु.	..	..
213	नावदा खेड़ी	339.88	..	..	..	कु.	..	..
214	टिनोन्या	1,253.89	प्रा.शा.(1)	..	..	कु.	..	..
215	सनौड़	1,712.12	प्रा.शा. (1)	..	..	कु.	..	..
216	पदमपुरा	374.83	..	..	..	कु.	..	..
217	पटाड़ी	2,850.37	प्रा.शा.(1),पू.मा.शा.(1)	औ.(1),चि.(1)	..	कु.	..	डा.
218	किशनगढ़	418.57	..	..	..	कु.	..	..
219	भगवानपुरा	163.00	..	..	..	कु.	..	..
220	कन्हेरिया	506.34	..	..	..	कु.	..	..

देवास तहसील

मुख्य खाद्य	भूमि उपयोग (अर्थात् विभिन्न प्रकार के भूमि उपयोगों के अन्तर्गत् आने वाले क्षेत्र) एकड़ में					सबसे पास का नगर और दूरी (कि.मी. में)	ग्राम में साप्ताहिक बाजार लगता हो, तो उसका दिन	अभ्यक्ति धार्मिक, ऐतिहासिक अथवा पुरातत्वीय महत्व के स्थानों के उल्लेख सहित
	वन	सिंचित	असिंचित	कृष्य खाली भूमि	कृषि के लिए अनुपलब्ध क्षेत्र जिसमें कृषि नहीं की जा सकती			
10	11	12	13	14	15	16	17	18
गेहूँ,ज्वार	..	22.84	220.65	185.24	19.54	देवास 6.4	..	..
गेहूँ,ज्वार	4,338.59	75.28	1,477.21	430.53	153.91	देवास 9.6	..	..
गेहूँ,ज्वार	..	18.59	538.52	148.42	45.73	देवास 12.8	..	..
गेहूँ,ज्वार	..	10.35	262.36	52.91	11.28	देवास 11.2	..	..
गेहूँ,ज्वार	..	25.88	227.44	64.81	17.34	देवास 12.8	..	..
गेहूँ,ज्वार	..	9.18	566.79	96.06	27.26	देवास 16.0	..	..
गेहूँ,ज्वार	..	..	230.82	33.49	7.32	देवास 14.4	..	..
गेहूँ,ज्वार	..	11.22	745.77	130.54	50.20	देवास 16.0	..	..
गेहूँ,ज्वार	..	6.66	726.93	195.97	47.16	देवास 12.8	..	..
गेहूँ,ज्वार	..	0.68	1,051 31	243.40	63.54	देवास 11.2	..	..
गेहूँ,ज्वार	..	..	386.23	104.77	48.00	देवास 12.8	..	..
गेहूँ,ज्वार	..	21.06	1,286.36	366.57	62.40	देवास 12.8	..	..
गेहूँ,ज्वार	..	0.57	362.73	101.41	8.74	देवास 12.8	..	..
गेहूँ,ज्वार	..	5.23	656.73	162.19	15.84	देवास 16.0	..	..
गेहूँ,ज्वार	..	0.25	300.24	78.17	21.74	देवास 16.0	..	..
गेहूँ,ज्वार	..	24.16	1,713.03	228.88	64.70	देवास 16.0	..	..
गेहूँ,ज्वार	..	0.70	293.57	56.41	4.03	देवास 16.0	..	..
गेहूँ,ज्वार	..	28.69	463.81	105.25	24.68	देवास 12.8	..	..
गेहूँ,ज्वार	..	48.68	506.70	157.73	17.54	देवास 14.4	..	..
गेहूँ,ज्वार	..	55.54	671.75	166.44	34.63	देवास 16.0	..	..
गेहूँ,ज्वार	..	30.89	401.08	118.32	77.82	देवास 16.0	..	..
गेहूँ,ज्वार	..	88.24	842.47	218.94	63.83	देवास 8.0	..	..
गेहूँ,ज्वार	..	49.72	961.13	209.95	92.50	देवास 9.6	..	..
गेहूँ,ज्वार	..	17.35	677.19	207.13	28.42	देवास 11.2	..	..
गेहूँ,ज्वार	..	246.73	1,382.13	604.60	162.09	देवास 3.2	..	..
गेहूँ,ज्वार	..	16.72	530.77	96.29	31.95	देवास 8.0	..	..
गेहूँ,ज्वार	..	73.64	695.50	102.63	40.97	देवास 6.4	..	..
गेहूँ,ज्वार	..	7.13	878.96	235.09	40.91	देवास 8.0	..	..
गेहूँ,ज्वार	..	30.53	1,354.69	547.00	83.66	देवास 9.6	..	..
गेहूँ,ज्वार	..	7.29	276.29	73.20	28.30	देवास 8.0	..	..
गेहूँ,ज्वार	..	10.91	602.30	101.28	33.22	देवास 9.6	..	..
गेहूँ,ज्वार	..	3.21	296.44	64.71	25.68	देवास 8.0	..	..
गेहूँ,ज्वार	..	19.00	801.75	234.95	58·19	भौरासा 9.6	..	..
गेहूँ,ज्वार	..	1.47	866.09	339.67	40.97	भौरासा 12.8	..	..
गेहूँ,ज्वार	..	12.63	1,933.18	773.99	159.63	भौरासा 11.2	..	..
गेहूँ,ज्वार	165.92	16.74	540.38	230.12	23.12	भौरासा 9.6	..	..
गेहूँ,ज्वार	..	26.93	656.06	160.74	180.90	भौरासा 11.2	..	..
गेहूँ,ज्वार	..	123.36	904.90	389.27	285.72	भौरासा 12.8	..	..
गेहूँ,ज्वार	..	62.92	584.96	108.86	195.50	भौरासा 14.4	..	..
गेहूँ,ज्वार	..	10.13	521.66	163.63	22.21	भौरासा 11.2	..	..
गेहूँ,ज्वार	..	20.84	623.67	315.79	58.18	भौरासा 12.8	..	..
गेहूँ,ज्वार	..	5.49	423.50	153.20	29.64	भौरासा 9.6	..	..
गेहूँ,ज्वार	..	31.30	870.42	425.53	29.65	भौरासा 9.6	..	..
गेहूँ,ज्वार	..	9.22	613.36	218.87	42.24	भौरासा 11.2	..	..

स्थानीय कोड नम्बर	ग्राम का नाम	ग्राम का कुल क्षेत्रफल (एकड़ में)	ग्राम में उपलब्ध सुख-सुविधाएं					
			शिक्षा सम्बन्धी	चिकित्सा सम्बन्धी	बिजली सम्बन्धी	पेय-जल सम्बन्धी	परिवहन सम्बन्धी	डाक तथा तार सम्बन्धी
1	2	3	4	5	6	7	8	9
177	आक्या	979.62	प्रा.शा.(1)	..	सि.	कु.	..	..
178	मेरखेड़ी (आक्या)	1,026.49	प्रा.शा.(1)	..	..	कु.	..	..
179	नापा खेड़ी	1,348.98	प्रा.शा.(1)	..	उ.	कु.	..	..
180	हापा खेड़ा	777.56	प्रा.शा.(1)	..	सि.	कु.	..	..
181	सिरोल्या	4,764.81	प्रा.शा.(1),पू.मा.शा.(1), उ.मा.शा.(1)	..	सि.	कु.	..	डा.
182	बरोठा	4,140 53	प्रा.शा.(1),पू.मा.शा,(1)	प्रा.स्वा.के.(1),	सि.	कु.	क.स.	डा.
183	पीर बरखेड़ा	925.67	..	.. प.नि.के.(1)	..	कु.	क.स.	..
184	कालादेह	2,434.33	..	..	..	कु.	..	..
185	सदाशिवपुरा	1,333.70	प्रा.शा. (1)	..	..	कु.	..	..
186	करमन खेड़ी	408.93	..	..	..	कु.	..	..
187	नबीपुर	668.80	..	..	..	कु.	..	..
188	सेंन्दू खेड़ी	125.23	..	..	..	कु.	..	..
189	खतेड़या	480.16	प्रा.शा.(1)	..	..	कु.	..	..
190	तोलापुर	225.35	..	..	..	कु.	..	..
191	बंजारी	317.84	..	..	..	कु.	..	..
192	रतेड़ी	1,455.22	प्रा.शा (1)	..	..	कु.	..	..
193	अनर्थया	314.95	..	..	..	कु.	..	..
194	कोलूखेड़ी	222.83	..	..	..	कु.	..	..
195	धनोरा	361.47	प्रा.शा (1)	..	..	कु.	..	..
196	नारिया खेड़ा	851.11	प्रा.शा.(1)	..	..	कु.	..	..
197	सुतार खेडा मरेठया	772.93	प्रा.शा.(1)	..	..	कु.	..	..
198	सरपट्टी	417.01	..	..	..	कु.	..	..
199	महूड़िया	1,084.42	प्रा.शा (1)	..	..	कु.	..	..
200	केलोद	2,719.11	पू.मा.शा.(1)	..	सि.	कु.	..	डा.
201	भीला खेड़ा	1,116.31	प्रा.शा.(1)	..	उ.	कु.	..	..
202	पाल्डया	455.37	..	..	..	कु.	..	..
203	टीगरया गोंगा	1,042.95	पू.मा.शा.(1)	चि.(1)	सि.	कु.	..	डा.
204	टिमरनी	1,799.26	प्रा.शा.(1)	..	..	कु.	..	..
205	रणायर	1,176.03	प्रा शा.(1)	..	..	कु.न.	..	..
206	रे ाड़ी	293.12	..	..	..	कु.	..	..
207	डुगरिया	334.84	..	..	..	कु.	..	..
208	सुनवानी कराड़	1,276.35	प्रा.शा.(1)	..	..	कु.ता.	..	..
209	गोग्या	444.84	..	..	..	ता.	..	..
210	पटाड़ा	1,011.66	प्रा.शा. (1)	..	..	कु.,न.	..	..
211	ईश्वर खेड़ी	304.75	..	..	..	कु.	..	..
212	दखना खेड़ी	705.25	..	..	..	कु.	..	..
213	नावदा खेड़ी	339.88	..	..	..	कु.	..	..
214	टिनोन्या	1,253.89	प्रा.शा.(1)	..	..	कु.	..	..
215	स नौड़	1,712.12	प्रा.शा. (1)	..	..	कु.	..	..
216	पदमपुरा	374.83	..	..	..	कु.	..	..
217	पटाड़ी	2,850.37	प्रा.शा.(1),पू.मा.शा.(1)	औ.(1),चि.(1)	..	कु.	..	डा.
218	किशनगढ	418.57	..	..	..	कु.	..	..
219	भगवानपुरा	163.00	..	..	..	कु.	..	..
220	कन्हेरिया	506.34	..	..	..	कु.	..	..

देवास तहसील

मुख्य खाद्य	भूमि उपयोग (अर्थात् विभिन्न प्रकार के भूमि उपयोगों के अन्तर्गत् आने वाले क्षेत्र) एकड़ में					सबसे पास का नगर और दूरी (कि.मी. में)	ग्राम में साप्ताहिक बाजार लगता हो, तो उसका दिन	अभ्यक्ति धार्मिक, ऐतिहासिक अथवा पुरातत्वीय महत्व के स्थानों के उल्लेख सहित
	वन	सिंचित	असिंचित	कृष्य खाली भूमि	कृषि के लिए अनुपलब्ध क्षेत्र जिसमें कृषि नहीं की जा सकती			
10	11	12	13	14	15	16	17	18
गेहूँ, ज्वार	..	3.40	771.37	150.92	53.93	देवास 12.8	..	..
गेहूँ, ज्वार	..	6.42	820.18	156.37	43.52	देवास 16.0	..	..
गेहूँ, ज्वार	..	26.39	870.37	371.84	80.38	देवास 14.4	..	..
गेहूँ, ज्वार	..	30.77	557.81	162.65	26.33	देवास 16.0	..	..
गेहूँ, ज्वार	..	825.28	2,994.53	807.52	137.48	देवास 19.2	..	..
गेहूँ, ज्वार	..	342.02	2,705.61	822.61	270.29	देवास 17.6	..	..
गेहूँ, ज्वार	66.49	6.04	615.77	165.65	71.72	देवास 19.2	..	..
गेहूँ, ज्वार	1,188.63	2.75	369.17	129.59	744.19	देवास 19.2	..	..
गेहूँ, ज्वार	..	25.92	992.91	277.15	37.72	देवास 16.0	..	..
गेहूँ, ज्वार	..	2.33	307.67	77.35	21.58	देवास 19.2	..	..
गेहूँ, ज्वार	32.39	6.61	494.72	88.05	47.03	देवास 20.8	..	..
गेहूँ, ज्वार	..	2.15	99.28	20.52	3.28	देवास 22.4	..	..
गेहूँ, ज्वार	..	12.14	323.76	99.31	44.95	देवास 24.0	..	..
गेहूँ, ज्वार	..	..	163.82	41.12	20.41	देवास 22.4	..	..
गेहूँ, ज्वार	..	..	183.64	68.41	65.79	देवास 25.6	..	..
गेहूँ, ज्वार	756.82	11.22	524.10	79.51	83.57	देवास 24.0	..	..
गेहूँ, ज्वार	..	..	245.49	56.05	13.41	देवास 22.4	..	..
गेहूँ, ज्वार	..	..	172.07	44.65	6.11	देवास 22.4	..	..
गेहूँ, ज्वार	..	5.49	270.93	68.88	16.17	देवास 22.4	..	..
गेहूँ, ज्वार	..	2.46	653.19	163.93	31.53	देवास 22.4	..	..
गेहूँ, ज्वार	..	20.55	512.21	212.83	27.34	देवास 22.4	..	..
गेहूँ, ज्वार	..	11.36	327.90	63.45	14.30	देवास 22.4	..	..
गेहूँ, ज्वार	..	13.51	788.25	216.97	65.69	देवास 24.0	..	..
गेहूँ, ज्वार	..	177.55	2,166.37	266.51	138.68	देवास 17.6	..	..
गेहूँ, ज्वार	..	68.03	748.65	230.90	68.73	देवास 19.2	..	..
गेहूँ, ज्वार	..	..	379.03	56.75	19.59	देवास 16.0	..	..
गेहूँ, ज्वार	..	19.02	830.00	108.05	85.88	देवास 16.0	..	..
गेहूँ, ज्वार	..	5.62	1,479.94	234.77	78.93	देवास 16.0	..	..
गेहूँ, ज्वार	..	13.44	916.79	169.80	76.00	देवास 20.8	..	..
गेहूँ, ज्वार	..	3.12	225.79	50.50	13.71	देवास 20.8	..	..
गेहूँ, ज्वार	..	2.57	240.69	69.03	22.55	देवास 20.8	..	..
गेहूँ, ज्वार	..	1.52	1,029.78	177.27	67.78	देवास 20.8	..	..
गेहूँ, ज्वार	..	..	370.16	52.10	22.28	देवास 20.8	..	..
गेहूँ, ज्वार	..	14.61	803.33	153.08	40.64	देवास 22.4	..	..
गेहूँ, ज्वार	..	9.14	235.00	45.29	15.32	देवास 24.0	..	..
गेहूँ, ज्वार	..	24.90	522.12	116.21	42.02	देवास 28.8	..	..
गेहूँ, ज्वार	..	..	266.46	53 22	20.20	देवास 27.2	..	..
गेहूँ, ज्वार	..	12.69	1,045 04	163.40	32.67	देवास 25.6	..	..
गेहूँ, ज्वार	..	43.97	1,104.94	292.36	270.85	देवास 24.0	..	..
गेहूँ, ज्वार	..	4.66	293.86	68.41	7.90	देवास 22.4	..	..
गेहूँ, ज्वार	..	19.96	1,812.22	389.42	628.77	हाटपीपल्या 16.0	रविवार	..
गेहूँ, ज्वार	..	2.02	267.70	46.05	102.80	हाटपीपल्या 17.6	..	..
गेहूँ, ज्वार	..	1.96	145.55	11.32	4.17	हाटपीपल्या 14.4	..	..
गेहूँ, ज्वार	..	1.40	364.40	111.34	29.20	हाटपीपल्या 14.4	..	..

ग्राम निर्देशिका

स्थानीय कोड नम्बर	ग्राम का नाम	ग्राम का कुल क्षेत्रफल (एकड़ में)	ग्राम में उपलब्ध सुख-सुविधाएं					
			शिक्षा सम्बन्धी	चिकित्सा सम्बन्धी	बिजली सम्बन्धी	पेय-जल सम्बन्धी	परिवहन सम्बन्धी	डाक तथा तार सम्बन्धी
1	2	3	4	5	6	7	8	9
221	दूधापुरा	348.64	..	..	..	कु.	..	..
222	हीरापुर	303.38	..	..	..	कु.	..	..
223	रुद्रवासा	548.20	प्रा.शा. (1)	..	..	कु.	..	..
224	शुकबासा	1,302.01	..	..	..	कु.	..	..
225	परवतपुरा	282.06	..	..	..	कु.	..	..
226	गोपालपुरा	658.79	..	..	..	कु.	..	..
227	अमोदिया	1,313.60	..	..	..	कु.	..	.
228	अंता खेड़ी	454.92	..	..	सि.	कु.	..	..
229	पनवासा	484.77	..	..	..	कु.	..	..
230	बारोली	1,569.04	..	..	सि.	कु.	प.स.	..
231	राघोगढ़	1,728.74	प्रा.शा. (1)	..	सि.	कु.	प.स.	..
232	सारोल	1,573.14	प्र.शा. (1)	..	..	कु.	..	..
233	गब्बापुरा	552.30	..	..	..	कु.	..	..
234	रूपेटा	818.70	प्रा.शा. (1)	..	..	कु.	..	..
235	मोलाय	391.66	..	..	..	कु.	..	..
236	बराय	808.73	प्रा.शा. (1)	..	..	कु.	..	..
237	गजनोद खेड़ा	641.80	प्रा.शा. (1)	..	..	कु.	..	..
238	कराड़या	595.94	..	..	..	कु.	..	..
239	चौबा पीपल्या	2,017.51	पू.मा.शा.(1)	..	..	कु.	..	डा.
24	साजनोद खेड़ा	625.76	..	..	..	कु.	प.स.	..
241	अखेपुर	1,297.25	प्रा.शा.(1),पू.मा.शा.(1)	..	सि.	कु.	प.स.	डा.
242	मिर्जापुर	1,010.45	प्रा.शा.(1)	चि.(1)	..	कु.	..	..
243	अकबरपुर	2,842.65	प्रा.शा.(1),पू.मा.शा.(1)	चि.(1)	रो.	कु.	प.स.	..
	योग	244,118.80	प्रा.शा.(110) पू.मा.शा. (19) उ.मा.शा. (3)	औ.(3) चि.(6) अ.(4)	51	कु.(226) न. (15)	प.स. (30) क.स. (15)	डा.(19) अ. (1)

स्त्रोत :—कालम (1) से (5) व (7) से (18) : तहसीलदार, देवास.
कालम (6): मध्यप्रदेश विद्युत मण्डल, जबलपुर.

देवास तहसील

मुख्य खाद्य	भूमि उपयोग (अर्थात् विभिन्न प्रकार के भूमि उपयोगों के अन्तर्गत् आने वाले क्षेत्र) एकड़ में					सबसे पास का नगर और दूरी (कि.मी. में)	ग्राम में साप्ताहिक बाजार लगता हो, तो उसका दिन	अभ्यक्ति धार्मिक, ऐतिहासिक अथवा पुरातत्वीय महत्व के स्थानों के उल्लेख सहित
	वन	सिंचित	असिंचित	कृष्य खाली भूमि	कृषि के लिए अनुपलब्ध क्षेत्र जिसमें कृषि नहीं की जा सकती			
10	11	12	13	14	15	16	17	18
गेहूँ, ज्वार	..	3.40	771.37	150.92	53.93	देवास 12.8	..	..
गेहूँ, ज्वार	..	6.42	820.18	156.37	43.52	देवास 16.0	..	..
गेहूँ, ज्वार	..	26.39	870.37	371.84	80.38	देवास 14.4	..	..
गेहूँ, ज्वार	..	30.77	557.81	162.65	26.33	देवास 16.0	..	..
गेहूँ, ज्वार	..	825.28	2,994.53	807.52	137.48	देवास 19.2	..	..
गेहूँ, ज्वार	..	342.02	2,705.61	822.61	270.29	देवास 17.6	..	..
गेहूँ, ज्वार	66.49	6.04	615.77	165.65	71.72	देवास 19.2	..	..
गेहूँ, ज्वार	1,188.63	2.75	369.17	129.59	744.19	देवास 19.2	..	..
गेहूँ, ज्वार	..	25.92	992.91	277.15	37.72	देवास 16.0	..	..
गेहूँ, ज्वार	..	2.33	307.67	77.35	21.58	देवास 19.2	..	..
गेहूँ, ज्वार	32.39	6.61	494.72	88.05	47.03	देवास 20.8	..	..
गेहूँ, ज्वार	..	2.15	99.28	20.52	3.28	देवास 22.4	..	..
गेहूँ, ज्वार	..	12.14	323.76	99.31	44.95	देवास 24.0	..	..
गेहूँ, ज्वार	..	..	163.82	41.12	20.41	देवास 22.4	..	..
गेहूँ, ज्वार	..	..	183.64	68.41	65.79	देवास 25.6	..	..
गेहूँ, ज्वार	756.82	11.22	524.10	79.51	83.57	देवास 24.0	..	..
गेहूँ, ज्वार	..	..	245.49	56.05	13.41	देवास 22.4	..	..
गेहूँ, ज्वार	..	..	172.07	44.65	6.11	देवास 22.4	..	..
गेहूँ, ज्वार	..	5.49	270.93	68.88	16.17	देवास 22.4	..	..
गेहूँ, ज्वार	..	2.46	653.19	163.93	31.53	देवास 22.4	..	..
गेहूँ, ज्वार	..	20.55	512.21	212.83	27.34	देवास 22.4	..	..
गेहूँ, ज्वार	..	11.36	327.90	63.45	14.30	देवास 22.4	..	..
गेहूँ, ज्वार	..	13.51	788.25	216.97	65.69	देवास 24.0	..	..
गेहूँ, ज्वार	..	177.55	2,166.37	266.51	138.68	देवास 17.6	..	..
गेहूँ, ज्वार	..	68.03	748.65	230.90	68.73	देवास 19.2	..	..
गेहूँ, ज्वार	..	..	379.03	56.75	19.59	देवास 16.0	..	..
गेहूँ, ज्वार	..	19.02	830.00	108.05	85.88	देवास 16.0	..	..
गेहूँ, ज्वार	..	5.62	1,479.94	234.77	78.93	देवास 16.0	..	..
गेहूँ, ज्वार	..	13.44	916.79	169.80	76.00	देवास 20.8	..	..
गेहूँ, ज्वार	..	3.12	225.79	50.50	13.71	देवास 20.8	..	..
गेहूँ, ज्वार	..	2.57	240.69	69.03	22.55	देवास 20.8	..	..
गेहूँ, ज्वार	..	1.52	1,029.78	177.27	67.78	देवास 20.8	..	..
गेहूँ, ज्वार	..	..	370.16	52.10	22.28	देवास 20.8	..	..
गेहूँ, ज्वार	..	14.61	803.33	153.08	40.64	देवास 22.4	..	..
गेहूँ, ज्वार	..	9.14	235.00	45.29	15.32	देवास 24.0	..	..
गेहूँ, ज्वार	..	24.90	522.12	116.21	42.02	देवास 28.8	..	..
गेहूँ, ज्वार	..	..	266.46	53 22	20.20	देवास 27.2	..	..
गेहूँ, ज्वार	..	12.69	1,045 04	163.40	32.67	देवास 25.6	..	..
गेहूँ, ज्वार	..	43.97	1,104.94	292.36	270.85	देवास 24.0	..	..
गेहूँ, ज्वार	..	4.66	293.86	68.41	7.90	देवास 22.4	..	..
गेहूँ, ज्वार	..	19.96	1,812.22	389.42	628.77	हाटपीपल्या 16.0	रविवार	..
गेहूँ, ज्वार	..	2.02	267.70	46.05	102.80	हाटपीपल्या 17.6	..	..
गेहूँ, ज्वार	..	1.96	145.55	11.32	4.17	हाटपीपल्या 14.4	..	..
गेहूँ, ज्वार	..	1.40	364.40	111.34	29.20	हाटपीपल्या 14.4	..	..

ग्राम निर्देशिका

स्थानीय कोड नम्बर	ग्राम का नाम	ग्राम का कुल क्षेत्रफल (एकड़ में)	ग्राम में उपलब्ध सुख-सुविधाएं					
			शिक्षा सम्बन्धी	चिकित्सा सम्बन्धी	बिजली सम्बन्धी	पेय-जल सम्बन्धी	परिवहन सम्बन्धी	डाक तथा तार सम्बन्धी
1	2	3	4	5	6	7	8	9
221	दूधापुरा	348.64	..	..	..	कु.	..	..
222	हीरापुर	303.38	.	..	..	कु.	..	..
223	रुद्रवासा	548.20	प्रा.शा. (1)	..	..	कु.	..	..
224	शुक्रबासा	1,302.01	..	..	..	कु.	..	..
225	परवतपुरा	282.06	..	..	..	कु.	..	..
226	गोपालपुरा	658.79	..	..	..	कु.	..	..
227	अमोदिया	1,313.60	..	..	..	कु.	..	.
228	अंता खेड़ी	454.92	..	..	सि.	कु.	..	..
229	पनवासा	484.77	..	..	..	कु.	..	..
230	बारोली	1,569.04	..	..	सि.	कु.	प.स.	..
231	राघोगढ़	1,728.74	प्रा.शा. (1)	..	सि.	कु.	प.स.	..
232	सारोल	1,573.14	प्र.शा. (1)	..	..	कु.	..	..
233	गब्बापुरा	552.30	..	..	..	कु.	..	..
234	रूपेटा	818.70	प्रा.शा. (1)	..	..	कु.	..	..
235	मोलाय	391.66	..	..	..	कु.	..	..
236	बराय	808.73	प्रा.शा. (1)	..	..	कु.	..	..
237	गजनोद खेड़ा	641.80	प्रा.शा. (1)	..	..	कु.	..	..
238	कराड़या	595.94	..	..	..	कु.	..	..
239	चौबा पीपल्या	2,017.51	पू.मा.शा.(1)	..	..	कु.	..	डा.
24	साजनोद खेड़ा	625.76	..	..	..	कु.	प.स.	..
241	अखेपुर	1,297.25	प्रा.शा.(1),पू.मा.शा.(1)	..	सि.	कु.	प.स.	डा.
242	मिर्जापुर	1,010.45	प्रा.शा.(1)	चि.(1)	..	कु.	..	..
243	अकबरपुर	2,842.65	प्रा.शा.(1),पू.मा.शा.(1)	चि.(1)	रो.	कु.	प.स.	..
	योग	244,118.80	प्रा.शा.(110) पू.मा.शा. (19) उ.मा.शा. (3)	औ.(3) चि.(6) अ.(4)	51	कु.(226) न. (15)	प.स. (30) क.स. (15)	डा.(19) अ. (1)

स्त्रोत :—कालम (1) से (5) व (7) से (18) : तहसीलदार, देवास.
कालम (6) : मध्यप्रदेश विद्युत मण्डल, जबलपुर.

देवास तहसील

मुख्य खाद्य	भूमि उपयोग (अर्थात् विभिन्न प्रकार के भूमि उपयोगों के अन्तर्गत् आने वाले क्षेत्र) एकड़ में					सबसे पास का नगर और दूरी (कि.मी. में)	ग्राम में साप्ताहिक बाजार लगता हो, तो उसका दिन	अभ्यक्ति धार्मिक, ऐतिहासिक अथवा पुरातत्वीय महत्व के स्थानों के उल्लेख सहित
	वन	सिंचित	असिंचित	कृष्य खाली भूमि	कृषि के लिए अनुपलब्ध क्षेत्र जिसमें कृषि नहीं की जा सकती			
10	11	12	13	14	15	16	17	18
गेहूँ, ज्वार	..	..	304.38	40.17	4.09	हाटपीपल्या 14.4	..	..
गेहूँ, ज्वार	..	..	158.36	30.23	114.79	हाटपीपल्या 14.4	..	..
गेहूँ, ज्वार	..	3.40	405.20	90.57	49.03	हाटपीपल्या 12.8	..	..
गेहूँ, ज्वार	..	8.37	583.18	58.42	652.04	हाटपीपल्या 11.2	..	..
गेहूँ, ज्वार	..	6.52	182.29	52.73	40.52	हाटपीपल्या 12.8	..	..
गेहूँ, ज्वार	..	1.50	255.24	78.93	323.12	हाटपीपल्या 12.8	..	..
गेहूँ, ज्वार	..	3.15	740.16	139.88	430.41	इन्दौर 32.0	..	..
गेहूँ, ज्वार	..	7.43	412.16	16.51	18.82	इन्दौर 33.6	..	..
गेहूँ, ज्वार	..	5.03	352.08	117.14	10.52	इन्दौर 33.6	..	..
गेहूँ, ज्वार	..	23.15	945.13	199.22	401.54	इन्दौर 35.2	..	..
गेहूँ, ज्वार	520.99	14.26	1,002.27	107.86	83.36	इन्दौर 35.2	..	..
गेहूँ, ज्वार	..	36.60	1,250.55	176.08	109.91	इन्दौर 32.0	..	..
गेहूँ, ज्वार	..	..	94.02	13.82	444.46	इन्दौर 36.8	..	..
गेहूँ, ज्वार	..	1.45	560.90	220.82	35.53	इन्दौर 32.0	..	..
गेहूँ, ज्वार	..	..	303.51	70.11	18.04	इन्दौर 32.0	..	..
गेहूँ, ज्वार	..	1.55	652.66	137.69	16.83	इन्दौर 32.0	..	..
गेहूँ, ज्वार	..	1.21	553.42	49.55	37.62	इन्दौर 32.0	..	..
गेहूँ, ज्वार	..	..	489.06	65.90	40.98	इन्दौर 32.0	..	..
गेहूँ, ज्वार	..	5.20	1,572.33	357.32	82.66	इन्दौर 32.0	..	..
गेहूँ, ज्वार	..	0.05	504.78	58.79	62.14	इन्दौर 28.8	..	..
गेहूँ, ज्वार	..	26.90	1,025.91	156.78	87.66	इन्दौर 28.8	..	..
गेहूँ, ज्वार	..	2.77	763.05	190.16	54.47	इन्दौर 30.4	..	..
गेहूँ, ज्वार	..	23.24	2,243.48	480.51	95.42	इन्दौर 30.4	..	..
	7,183.49	4,79 .95	179,598.31	35,940.84	16,600.21			

स्थानीय कोड नम्बर	ग्राम का नाम	ग्राम का कुल क्षेत्रफल (एकड़ में)	ग्राम में उपलब्ध सुख-सुविधाएं					
			शिक्षा सम्बन्धी	चिकित्सा सम्बन्धी	बिजली सम्बन्धी	पेय-जल सम्बन्धी	परिवहन सम्बन्धी	डाक तथा तार सम्बन्धी
1	2	3	4	5	6	7	8	9
1	शिवपुरमून्डला	2,179.91	प्रा.शा.(1)	..	सि.	कु.	..	..
2	नोरखेडापुरविया	2,012.19	प्रा.शा.(1)	..	सि.	कु.	..	..
3	घटियागयासुर	1,097.52	..	..	..	कु.	..	
4	मुरादपुर	651.14	..	..	..	न.	..	..
5	पोनसा	1,362.27	प्रा.शा.(1)	औ.,(1)प.चि.(1)	..	कु.	..	..
6	नेवरी	2,689.29	प्रा.शा.(1),पू.मा.शा.(1)	..	सि.	कु.	प.स.	डा.
7	रोजड़ी	1,907.54	प्रा.शा.(1)	..	सि.	कु.	..	..
8	मानकुण्ड	3,623.83	प्रा.शा.(1)	..	..	कु.	प.स.	डा.
9	सिंगावद	595.82	..	..	..	कु.	..	..
10	अनखेली	294.88	..	..	..	न.	..	..
11	मानकुंडी	518.15	..	..	..	कु.	..	..
12	हेदरपुर	410.51	प्रा.शा.(1)	..	..	कु.	..	..
13	शमशावाद	413.01	..	..	..	कु.	..	..
14	सेमली बुजुर्ग	763.43	..	..	..	कु.	..	..
15	देवगढ़	2,167.38	प्रा.शा.(1)पू.मा.शा.(1)	औ.(1),प.चि.(1)सि.		कु.	..	डा.
16	ढेकिया	812.68	..	..	..	कु.	..	..
17	बरखेड़ा लाड़	1,422.21	..	..	..	कु.	..	..
18	भेंडिया	1,561.60	..	..	..	कु.	..	..
19	नसीरावाद	148.22	..	..	..	न.	..	..
20	मनापिपल्या	1,268.62	प्रा.शा.(1)	..	..	कु.	..	..
21	धनोरी	780.24	..	..	..	कु.	..	..
22	मड़िया गुराड़िया	297 55	..	..	..	कु.	..	..
23	खुराड़िया हाथी	2,346.26	प्रा.शा.(1)	..	..	कु.	..	..
24	बड़िया माँडू	1,626.42	प्रा.शा.(1)	..	सि.	कु.	..	..
25	मोरूखेडी	607.46	..	..	..	कु.	..	..
26	हीरापुर	639.59	..	..	..	कु.	..	..
27	आमनाताज	3,092.59	प्रा.शा.(1),पू.मा.शा.(1)	औ.(1)	सि.	कु.	..	डा.
28	चिलकी	1,175.70	प्रा.शा.(1)	..	..	कु.	..	..
29	सरखेड़ा	233.84	..	..	..	..	..	..
30	खोकरिया	1,342.50	..	..	..	कु.	..	..
31	नानूखेड़ा	1,688.22	प्रा.शा.(1)	..	..	कु.	..	..
32	कोपला	1,035.66	..	..	..	कु.	..	..
33	भीलुखेड़ी	532.57	..	..	..	कु.	..	..
34	रिछाड़िया	292.85	..	..	..	..	..	..
35	टप्पा सुकल्या	646.46	..	..	..	कु.	..	..
36	हरजीपुरा	446.64	..	..	..	कु.	..	..
37	ब्रह्मपुरी	475.96	..	..	..	कु.	..	..
38	जामन्या	528.98	..	..	..	कु.	..	..
39	बाखोली	691.22	..	..	..	कु.	..	..
40	डोंरखेड़	1,051.50	..	..	..	कु.	..	..
41	रामगढ़	578.25	..	..	..	न.	..	..
42	चाकरपुरा	535.41	..	..	..	कु.	..	..
43	बिच्छापुरा	214.02	..	..	..	..	..	..
44	सामलपुरा	32.62	..	..	..	..	..	..

बागली तहसील

मुख्य खाद्य	भूमि उपयोग (अर्थात् विभिन्न प्रकार के भूमि उपयोगों के अन्तर्गत् आने वाले क्षेत्र) एकड़ में वन	सिंचित	असिंचित	कृष्य खाली भूमि	कृषि के लिए अनुपलब्ध क्षेत्र जिसमें कृषि नहीं की जा सकती	सबसे पास का नगर और दूरी (कि.मी. में)		ग्राम में साप्ताहिक बाजार लगता हो, तो उसका दिन	अभ्यक्ति धार्मिक, ऐतिहासिक अथवा पुरातत्वीय महत्व के स्थानों के उल्लेख सहित
10	11	12	13	14	15	16		17	18
ज्वार, गेहूँ	130.18	37.12	1,295.31	623.63	93.67	हाटपीपल्या	14.4	..	..
ज्वार, गेहूँ	199.65	6.87	1,120.82	543.30	141.55	हाटपीपल्या	14.4	..	..
ज्वार, गेहूँ	..	0.85	776.28	250.32	70.07	हाटपीपल्या	14.4	..	..
ज्वार, गेहूँ	..	1.21	396.69	205.56	47.68	हाटपीपल्या	14.4	..	..
ज्वार, गेहूँ	431.07	7.03	692.17	191.99	40.01	हाटपीपल्या	11.2	..	..
ज्वार, गेहूँ	..	93.39	1,533.78	906.47	155.65	हाटपीपल्या	11.2	बुधवार	..
ज्वार, गेहूँ	102.53	37.37	1263.10	420.57	83.97	हाटपीपल्या	11.2	..	..
ज्वार, गेहूँ	611.85	158.47	2,093.33	540.99	219.19	हाटपीपल्या	9.6	..	..
ज्वार, गेहूँ	..	6.15	419.94	138.69	31.04	हाटपीपल्या	12.8	..	..
ज्वार, गेहूँ	..	..	188.27	83.03	23.58	हाटपीपल्या	11.8	..	..
ज्वार, गेहूँ	..	..	419.42	66.24	32.49	हाटपीपल्या	12.8	..	..
ज्वार, गेहूँ	..	..	297.78	74.64	38.09	हाटपीपल्या	9.6	..	..
ज्वार, गेहूँ	..	..	331.50	55.45	26.06	हाटपीपल्या	9.6	..	..
ज्वार, गेहूँ	59.76	1.94	562.76	91.47	47.50	हाटपीपल्या	9.6	..	..
ज्वार, गेहूँ	..	62.52	1,938.18	16.58	150.10	हाटपीपल्या	8.0	मंगलवार	..
ज्वार, गेहूँ	265.29	..	305.93	194.40	47.06	सोनकच्छ	12.8	..	..
ज्वार, गेहूँ	560.54	1.86	507.28	288.25	64.28	हाटपीपल्या	1.6	..	..
ज्वार, गेहूँ	533.47	3.85	591.31	331.80	101.17	सोनकच्छ	14.4	..	..
ज्वार, गेहूँ	..	..	79.87	50.65	17.70	सोनकच्छ	14.4	..	..
ज्वार, गेहूँ	361.26	13.14	582.48	264.71	47.03	सोनकच्छ	16.0	..	..
ज्वार, गेहूँ	61.70	3.41	455.47	208.50	51.16	सोनकच्छ	17.6	..	..
ज्वार, गेहूँ	22.11	0.26	201.73	60.94	12.51	हाटपीपल्या	11.2	..	..
ज्वार, गेहूँ	522.99	10.12	1,276.39	459.19	77.57	हाटपीपल्या	11.2	..	..
ज्वार गेहूँ	..	47.42	1,029.17	477.86	71.97	हाटपीपल्या	11.2	..	..
ज्वार, गेहूँ	..	..	372.67	194.08	40.71	हाटपीपल्या	11.2	..	..
ज्वार, गेहूँ	..	2.74	433.83	191.03	11.99	हाटपीपल्या	12.8	..	..
ज्वार, गेहूँ	..	131.51	1,536.18	1,313.38	111.52	हाटपीपल्या	16.0	शुक्रवार	..
ज्वार, गेहूँ	60.54	35.22	752.10	302.66	25.18	हाटपीपल्या	14.4	..	..
ज्वार, गेहूँ	..	..	158.78	55.88	19.18	हाटपीपल्या	19.2	..	..
ज्वार, गेहूँ	190.26	23.16	796.75	268.23	64.10	हाटपीपल्या	19.2	..	..
ज्वार, गेहूँ	55.27	66.27	1,199.90	313.99	52.79	हाटपीपल्या	19.2	..	..
ज्वार, गेहूँ	150.97	36.83	568.95	228.73	50.18	हाटपीपल्या	19.2	..	..
ज्वार, गेहूँ	185.23	2.32	214.10	99.67	31.25	हाटपीपल्या	22.4	..	..
ज्वार, गेहूँ	..	..	217.50	56.18	19.17	हाटपीपल्या	22.4	..	..
ज्वार, गेहूँ	157.38	..	353.87	82.47	52.74	हाटपीपल्या	20.8	सोमवार	..
ज्वार, गेहूँ	44.81	0.52	264.88	107.58	28.85	हाटपीपल्या	24.0	..	..
ज्वार, गेहूँ	51.68	0.93	271.56	130.79	21.00	हाटपीपल्या	20.8	..	..
ज्वार, गेहूँ	78.50	2.84	314.10	119.09	14.45	हाटपीपल्या	19.2	..	..
ज्वार, गेहूँ	191.01	1.55	251.09	151.97	95.60	हाटपीपल्या	20.8	..	..
ज्वार, गेहूँ	471.74	3.22	359.14	135.71	81.69	हाटपीपल्या	19.2	..	..
ज्वार, गेहूँ	265.50	5.77	231.92	69.02	6.04	हाटपीपल्या	19.2	..	..
ज्वार, गेहूँ	330.36	..	166.03	28.79	10.23	हाटपीपल्या	19.2	..	..
..	32.95	..	150.08	27.61	3.38	हाटपीपल्या	22.4	..	..
..	..	..	23.83	6.80	1.99	हाटपीपल्या	22.4	..	..

स्थानीय कोड नम्बर	ग्राम का नाम	ग्राम का कुल क्षेत्रफल (एकड़ में)	ग्राम में उपलब्ध सुख-सुविधाएं					
			शिक्षा सम्बन्धी	चिकित्सा सम्बन्धी	बिजली सम्बन्धी	पेय-जल सम्बन्धी	परिवहन सम्बन्धी	डाक तथा तार सम्बन्धी
1	2	3	4	5	6	7	8	9
45	महुड़िया	331.41	प्रा.शा.(1)	..	..	कु.	..	..
46	कन्हैरिया	1,651.52	..	..	..	..	..	..
47	राँडोपुरा	154.03	..	..	..	..	..	..
48	गुसट	879.24	..	..	..	न.	..	..
49	डोंगरी	836.26	..	..	..	न.	..	..
50	सापटी	694.68	..	..	..	..	..	..
51	भवरदा	1,441.12	..	..	..	कु.	..	..
52	महुड़िया	320.28	..	..	..	कु.	..	..
53	डिगोद	562.45	प्रा.शा.(1)	..	..	कु.	..	..
54	छिगरखेड़ा	553.90	प्रा.शा.(1)	..	..	कु.	..	..
55	स्यालखेड़ी	1,402.43	..	..	..	कु.	..	..
56	स्यालखेड़ा	918.91	..	..	..	..	..	..
57	अवराजसानी	1,555.42	..	..	..	कु.	..	..
58	भील आमला	3,914.82	प्रा.शा.(1)	..	..	कु.	..	..
59	ग्यारसपुरा	1,079.00	..	..	..	कु.	..	..
60	कवड़िया	1,485.00	..	..	..	कु.	..	..
61	काँझर	1,780.48	प्रा.शा.(1)	..	..	कु.	..	..
62	धालखा	2,264.10	प्रा.शा.(1)	..	..	कु.	..	..
63	गाजीपुरा	747.96	..	..	..	..	..	..
64	फांगटी	1,111.36	प्रा.शा.(1)	..	..	कु.	..	..
65	बामनी	646.07	..	..	..	कु.	..	..
66	भौला	882.64	..	..	..	कु.	..	..
67	देहरियाआभा	698.79	..	..	..	कु.	..	..
68	कवड़ी	524.90	..	..	..	कु.	..	..
69	पलासी	783.86	..	..	..	..	..	..
70	रमनखेड़ी	593.28	..	..	..	कु.	..	..
71	खुराड़िया हातू	807.49	प्रा.शा.(1)	..	..	कु.	..	..
72	लसुड़ियाहात्	742.30	..	..	..	कु.	..	..
73	हमीरखेड़ी	435.15	..	..	..	कु.	..	..
74	खेरखेड़ी	248.97	..	..	..	कु.	..	..
75	बरानपुर	157.70	..	..	..	..	..	..
76	खजुरिया बीना	1,488.38	प्रा.शा(1)	..	सि.	कु.	..	..
77	गूरैया	1,229.60	..	..	सि.	कु.	..	..
78	पितावली	1,471.15	..	..	..	कु.	..	..
79	सुमराखेड़ा	700.35	..	..	सि.	..	..	..
80	चांसिया	580.04	प्रा.शा.(1)	..	सि.	कु.	प.स.	..
81	रेहली	1,078.99	..	..	..	..	..	..
82	हाटपीपल्या	3,177.11	..	..	..	कु.	प.स.	..
83	टिल्या खेड़ी	593.52	..	..	..	कु.	प.स.	..
84	लिम्बोदा	2,254.47	प्रा.शा.(1)	..	सि.	कु.	..	..
85	भटोनी	1,102.12	..	..	..	कु.	क.स.	..
86	बबूल्या	1,132.96	..	..	..	न.	..	..
87	अरलावदा	2,610.74	प्रा.शा.(1)	..	सि.	कु.	प.स.	..
88	चांद खेड़ी	167.95	..	..	..	..	..	..

बागली तहसील

मुख्य खाद्य	भूमि उपयोग (अर्थात् विभिन्न प्रकार के भूमि उपयोगों के अन्तर्गत् आने वाले क्षेत्र) एकड़ में वन	सिंचित	असिंचित	कृष्य खाली भूमि	कृषि के लिए अनुपलब्ध क्षेत्र जिसमें कृषि नहीं की जा सकती	सबसे पास का नगर और दूरी (कि.मी. में)	ग्राम में साप्ताहिक बाजार लगता हो, तो उसका दिन	अभ्यक्ति धार्मिक, ऐतिहासिक अथवा पुरातत्वीय महत्व के स्थानों के उल्लेख सहित
10	11	12	13	14	15	16	17	18
ज्वार, गेहूँ	..	..	264.19	50.89	16.33	हाटपीपल्या 19.2	..	..
..	756.59	..	571.71	303.49	19.73	हाटपीपल्या 22.4	..	..
..	34.48	..	101.87	13.83	3.85	हाटपीपल्या 22.4	..	..
ज्वार, गेहूँ	462.40	..	278.60	106.99	31.25	हाटपीपल्या 24.0	..	..
ज्वार, गेहूँ	565.26	..	181.76	83.08	6.16	हाटपीपल्या 24.0	..	..
..	429.74	..	115.29	139.04	10.61	हाटपीपल्या 27.2	..	..
ज्वार, गेहूँ	703.81	..	238.61	480·74	17.96	हाटपीपल्या 25.6	..	..
ज्वार, गेहूँ	82.10	..	165.32	61.41	11.45	हाटपीपल्या 20.8	..	..
ज्वार, गेहूँ	19.94	2.09	452.86	62.12	25.44	हाटपीपल्या 19.2	..	..
ज्वार, गेहूँ	186.02	0.83	251.96	65.94	49.15	हाटपीपल्या 20.8	..	..
ज्वार, गेहूँ	717.98	2.27	470.80	184.39	26.99	हाटपीपल्या 22.4	..	..
..	687.97	..	197.14	15.44	18.36	हाटपीपल्या 22.4	..	..
ज्वार, गेहूँ	997.96	3.14	428.29	116.51	9.52	हाटपीपल्या 20.8	..	..
ज्वार, गेहूँ	3,532.25	10.43	279.88	60.20	32.06	हाटपीपल्या 20.8	..	..
ज्वार, गेहूँ	94.03	13.45	748.75	186.90	35.87	हाटपीपल्या 16.0	..	..
ज्वार, गेहूँ	220.87	2.30	760.95	448.84	52.04	हाटपीपल्या 16.0	..	..
ज्वार, गेहूँ	..	0.78	1,081.09	593.75	104.86	हाटपीपल्या 12.8	..	..
ज्वार, गेहूँ	..	6.74	1,307.28	841.63	108.45	हाटपीपल्या 12.8	..	..
..	..	0.13	431.09	304.99	11.75	हाटपीपल्या 12.8	..	..
ज्वार, गेहूँ	..	13.64	716.60	318.23	62.89	हाटपीपल्या 12.8	..	..
ज्वार, गेहूँ	..	..	452.09	161.22	32.76	हाटपीपल्या 12.8	..	..
ज्वार, गेहूँ	..	0.91	599.56	241.90	40.27	हाटपीपल्या 14.4	..	..
ज्वार, गेहूँ	..	1.50	408.31	216.15	72.83	हाटपीपल्या 12.8	..	..
ज्वार, गेहूँ	..	0.99	364.46	148.14	11.31	हाटपीपल्या 14.4	..	..
..	..	33.50	427.09	292.35	30.92	हाटपीपल्या 14.4	..	..
ज्वार, गेहूँ	..	2.99	399.40	165.83	25.06	हाटपीपल्या 4.8	..	..
ज्वार, गेहूँ	..	3.22	638.37	136.75	29.15	हाटपीपल्या 6.4	..	..
ज्वार, गेहूँ	..	20.82	572.78	112.29	36.41	हाटपीपल्या 6.4	..	..
ज्वार, गेहूँ	..	5.92	348.92	59.01	21.30	हाटपीपल्या 6.4	..	..
ज्वार, गेहूँ	..	..	181.54	59.44	7.99	हाटपीपल्या 12.8	..	..
..	..	..	102.17	43.52	12.01	हाटपीपल्या 12.8	..	..
ज्वार, गेहूँ	..	82.82	962.17	388.76	54.63	हाटपीपल्या 3.2	..	..
ज्वार, गेहूँ	..	48.94	904.39	260.32	15.95	हाटपीपल्या 3.2	..	..
ज्वार, गेहूँ	..	4.52	1,068.73	353.15	44.75	हाटपीपल्या 4.8	..	..
..	..	17.53	529.57	131.74	21.51	हाटपीपल्या 4.8	..	..
ज्वार, गेहूँ	..	62.47	393.71	81.19	42.67	हाटपीपल्या 1.6	..	..
..	..	21.94	732.76	307.43	16.86	हाटपीपल्या 3.2	..	..
ज्वार, गेहूँ	..	196.90	2,096.72	609.85	273.64	हाटपीपल्या 0.5	..	..
ज्वार, गेहूँ	..	14.93	360.77	168.47	49.35	हाटपीपल्या 3.2	..	..
ज्वार, गेहूँ	..	78.05	1,498.68	611.08	66.66	हाटपीपल्या 4.8	..	..
ज्वार, गेहूँ	..	6.30	699.38	356.44	40.00	हाटपीपल्या 8.0	..	..
ज्वार, गेहूँ	99.92	3.90	728.49	262.37	38.28	हाटपीपल्या 3.2	..	..
ज्वार, गेहूँ	521.30	62.89	1,479.36	467.96	79.23	हाटपीपल्या 8.0	..	..
..	..	..	57.54	93.29	17.12	हाटपीपल्या 8.0	..	..

स्थानीय कोड नम्बर	ग्राम का नाम	ग्राम का कुल क्षेत्रफल (एकड़ में)	ग्राम में उपलब्ध सुख-सुविधाएं					
			शिक्षा सम्बन्धी	चिकित्सा सम्बन्धी	बिजली सम्बन्धी	पेय-जल सम्बन्धी	परिवहन सम्बन्धी	डाक तथा तार सम्बन्धी
1	2	3	4	5	6	7	8	9
89	मनासा	1,252.61	प्रा.शा.(1)	..	..	कु.	प.स.	..
90	महूखेड़ी	3,422.36	प्रा.शा.(1)	..	..	नल	..	..
91	सेतखेड़ी	601.24	..	..	सि.	कु.	..	..
92	कजलीवन	2,133.24	..	..	..	..	..	..
93	बगवाड़ा	475.47	..	..	..	..	..	..
94	कुलावाड़ा	3,683.68	..	..	..	कु.	..	..
95	देहरिया साहू	1,649.77	प्रा.शा.(1),पू.मा.शा.(1)	..	सि.	कु.	..	..
96	सेमली रायसेन	371.15	..	..	..	कु.	..	..
97	सादीपुरा	764.44	प्रा.शा.(1)	..	..	कु.	..	..
98	झीकड़ा खेड़ा	252.30	प्रा.शा.(1)	..	सि.	कु.	..	..
99	कवाली	1,747.60	..	..	सि.	..	..	..
100	बरखेड़ा सोमा	2,482.15	प्रा.शा.(1)	चि.(1)	सि.	कु.	..	..
101	गुराड़िया गोपी	944.58	..	..	..	कु.	..	..
102	करनावद	10,992.56	प्रा.शा.(1),पू.मा.शा.(1)	चि.(1)	सि.	कु.	प.स.	डा.
103	तिरली	439.52	..	..	..	कु.	..	..
104	हरजीपुरा	349.71	..	..	..	..	..	..
105	भमोरी	2,270.87	पू.मा.शा.(1)	चि.(1)	..	कु.	प.स.	..
106	मकुन्दगढ़	3,853.82	..	..	..	कु.	..	..
107	गोपालपुरा	763.82	..	..	..	नां.	..	..
108	लखवाड़ा	1,004.0	..	..	..	कु	..	..
109	बेहरी	2,870.24	प्रा.शा.(1)	..	उ.	कु.	..	..
110	छावड़िया	1,221.26	..	..	..	कु.	..	..
111	इकलेरा	1,185.74	प्रा.शा.(1)	..	सि.	कु.	..	..
112	गाराखेड़ी	1,015.63	..	..	..	कु.	..	..
113	घुड़िया	755.07	..	..	..	कु.	प.स.	..
114	पीपल्याचोर	1,043.04	..	..	..	कु.	..	..
115	बावड़ीखेड़ा	515.00	..	..	..	कु.	..	..
116	बिजूखेड़ा	621.39	प्रा.शा.(1)	..	..	कु.	..	..
117	उदनपुरा	485.90	..	..	..	..	..	..
118	महूखेड़ा	215.26	..	..	सि.	..	..	..
119	लसूड़ियालाल	831.61	..	..	..	कु.	..	..
120	सेकड़ापुरा	311.11	..	..	..	..	..	..
121	बिलावली	1,975.10	प्रा.शा.(1)	..	..	कु.	..	..
122	भूतड़ी	341.79	..	..	..	..	..	..
123	पलासी हेमा	241.33	..	..	..	..	..	..
124	खाली पिपल्या	514.95	..	..	..	कु.	..	..
125	इस्माल खेड़ी	1,497.16	प्रा.शा.(1)	..	..	कु.	..	..
126	सामगी	1,168.80	प्रा.शा.(1)	..	..	कु.	..	..
127	केलोद	740.99	..	..	..	कु.	..	..
128	अजीजपुर	200.70	..	..	..	..	..	..
129	कमलापुर	7,675.05	प्रा.शा.(2),पू.मा.शा.(1)	आ.औ.(1)	मि.	कु.	प.स.	डा.
13	खुसाई	315.60	..	..	..	..	..	..
131	गोपीपुर	4,62.04	..	..	..	कु.	..	..
132	थल धेवरिया	439.82	..	..	..	कु.,ना.	..	..

बागली तहसील

मुख्य खाद्य	भूमि उपयोग (अर्थात् विभिन्न प्रकार के भूमि उपयोगों के अन्तर्गत् आने वाले क्षेत्र) एकड़ में: वन	सिंचित	असिंचित	कृष्य खाली भूमि	कृषि के लिए अनुपलब्ध क्षेत्र जिसमें कृषि नहीं की जा सकती	सबसे पास का नगर और दूरी (कि.मी. में)	ग्राम में साप्ताहिक बाजार लगता हो, तो उसका दिन	अभ्युक्ति धार्मिक, ऐतिहासिक अथवा पुरातत्वीय महत्व के स्थानों के उल्लेख सहित
10	11	12	13	14	15	16	17	18
ज्वार,गेहूँ	111.91	19.52	749.05	313.92	58.21	हाटपीपल्या 4.8	..	..
ज्वार,गेहूँ	704.05	56.90	1,477.80	1,026.88	156.73	हाटपीपल्या 14.4	..	..
ज्वार,गेहूँ	..	51.96	377.40	140.55	31.33	हाटपीपल्या 12.8	..	..
..	777.31	3.90	644.94	652.05	55.04	हाटपीपल्या 11.2	..	..
..	359.94	..	91.01	20.46	4.06	हाटपीपल्या 11.2	..	..
ज्वार,गेहूँ	1,117.90	130.89	1,741.02	497.64	196.23	हाटपीपल्या 8.0	..	..
ज्वार,गेहूँ	232.23	224.43	851.50	236.70	104.91	हाटपीपल्या 8.0	..	..
ज्वार,गेहूँ	..	9.58	239.43	90.83	31.31	हाटपीपल्या 14.4	..	..
ज्वार,गेहूँ	..	12.81	445.66	246.41	59.56	हाटपीपल्या 6.4	..	..
ज्वार,गेहूँ	492.69	52.22	464.15	196.34	46.90	हाटपीपल्या 11.2	..	..
..	1,096.15	29.93	508.09	101.74	11.69	हाटपीपल्या 11.2	..	..
ज्वार,गेहूँ	216.78	90.78	1,369.68	678.82	126.09	हाटपीपल्या 8.0	..	..
ज्वार,गेहूँ	..	11.49	590.86	312.21	30.02	हाटपीपल्या 3.2	..	..
ज्वार,गेहूँ	2,747.31	674.20	4,387.30	2,292.29	891.46	हाटपीपल्या 8.0	..	..
..	..	19.06	296.85	115.66	7.95	बागली 8.0	..	..
..	118.57	0.20	136.44	91.35	3.15	बागली 2+.0	..	..
ज्वार,गेहूँ	275.17	117.52	1,234.89	455.38	187.91	बागली 12.8	..	..
ज्वार,गेहूँ	2,233.03	28.59	1,059.75	505.59	26.86	बागली 12.8	..	..
ज्वार,गेहूँ	444.43	..	152.48	148.51	18.40	बागली 9.6	..	..
ज्वार,गेहूँ	17.88	8.76	644.87	309.43	23.06	बागली 6.4	..	..
ज्वार,गेहूँ	381.15	50.12	1,904.35	455.07	79.55	बागली 6.4	..	..
ज्वार,गेहूँ	364.21	11.45	637.48	188.73	19.39	बागली 6.4	..	..
ज्वार,गेहूँ	..	64.19	648.48	437.42	35.65	हाटपीपल्या 6.4	..	..
ज्वार,गेहूँ	..	42.30	676.63	264.87	31.83	हाटपीपल्या 4.8	..	..
ज्वार,गेहूँ	..	31.06	517.29	184.97	21.75	हाटपीपल्या 3.2	..	..
ज्वार,गेहूँ	..	7.23	604.30	398.93	32.58	हाटपीपल्या 6.4	..	..
ज्वार,गेहूँ	..	15.54	357.97	125.76	15.73	हाटपीपल्या 4.8	..	..
ज्वार,गेहूँ	..	7.51	455.99	143.27	14.62	हाटपीपल्या 4.8	..	..
..	..	..	399.59	74.79	11.52	हाटपीपल्या 5.6	..	..
..	..	..	157.31	52.35	5.60	हाटपीपल्या 12.8	..	..
ज्वार,गेहूँ	..	5.56	654.47	131.79	39.79	हाटपीपल्या 8.0	..	..
..	..	..	248.90	48.25	13.96	हाटपीपल्या 8.0	..	..
..	..	0.58	1,123.59	769.47	81.46	हाटपीपल्या 6.4	..	..
..	..	..	294.40	31.76	15.63	हाटपीपल्या 6.4	..	..
..	..	..	186.18	40.55	14.60	हाटपीपल्या 7.2	..	..
ज्वार,गेहूँ	..	2.43	321.69	175.15	15.68	हाटपीपल्या 9.6	..	..
ज्वार,गेहूँ	..	3.38	985.56	425.45	82.77	हाटपीपल्या 12.8	..	..
ज्वार,गेहूँ	..	..	802.55	328.18	38.07	हाटपीपल्या 14.4	..	..
ज्वार,गेहूँ	..	..	529.75	169.63	41.61	हाटपीपल्या 14.4	..	..
..	..	..	158.76	22.18	19.76	हाटपीपल्या 14.4	..	..
ज्वार,गेहूँ	5,345.19	59.34	1,516.39	530.40	223.73	बागली 21.0	सोमवार	..
..	..	9.14	267.28	23.08	16.10	बागली 20.8	..	..
ज्वार,गेहूँ	118.26	4.03	247.39	39.02	53.34	बागली 23.0	..	..
..	142.33	..	219.15	32.29	46.05	बागली 22.0	..	..

ग्राम निर्देशिका

स्थानीय कोड नम्बर	ग्राम का नाम	ग्राम का कुल क्षेत्रफल (एकड़ में)	ग्राम में उपलब्ध सुख-सुविधाएं					
			शिक्षा सम्बन्धी	चिकित्सा सम्बन्धी	बिजली सम्बन्धी	पेय-जल सम्बन्धी	परिवहन सम्बन्धी	डाक तथा तार सम्बन्धी
1	2	3	4	5	6	7	8	9
133	देहरियादामा	186.63	..	..	..	..	..	..
134	दोस्तपुर	708.89	..	..	..	..	..	..
135	खेड़ाखाल	1,202.70	..	..	..	कु.	प.स.	..
136	गड़बड़ी	1,327.09	..	..	..	..	..	..
137	चन्द्रकेशर	910.07	..	..	..	कु.	..	..
138	देवास्था	4,571.31	..	..	..	कु.	..	..
139	धनहलाव	5.875.23	..	..	..	कु.	..	..
140	आगुरली	2,295.20	प्रा.शा.(1)	मा.शि.के.(1)	रो.	कु.	प.स.	डा.
141	उमरिया	224.23	..	..	..	कु.	..	..
142	पोलाय	1,368.88	..	..	..	कु.	प.स.	..
143	बामन खेड़ी	1,036.17	प्रा.शा.(1)	..	..	कु.	प.स.	..
144	पीपल्याजान	1,150.14	प्रा.शा.(1)	..	..	कु.	प.स.	..
145	पीपल्यासाहव	654.15	..	..	..	कु.	प.स.	..
146	बेड़ामहू	595.05	..	..	..	कु.	प.स.	..
147	माहमोर	1,195.77	प्रा.शा.(1)	..	उ.	कु.	प.स.	..
148	चापड़ा	2,752.35	पू.मा.शा.(1)	..	रो.	कु.	प.स.	डा.
149	ऊमरपुरा	1,249.01	..	..	..	..	..	..
150	माकड़िया	506.81	..	..	..	कु.	प.स.	..
151	गुनेरी	479.07	..	..	..	कु.	प.स.	..
152	गुनेरा	573 24	..	..	..	कु.	प.स.	..
153	आवल्दी	673.28	..	..	..	कु.	..	..
154	आवल्दा	989.96	..	..	..	कु.	..	..
155	शिवपुर	975.15	..	..	..	..	..	..
156	सेमलाखेड़ा	173.84	..	..	..	..	..	..
157	विजनखेड़ी	457.68	..	..	..	..	..	..
158	नयापुरा	953.23	प्रा.शा.(1)	..	सि.	कु.	..	..
159	खसिया	744.92	..	..	..	कु.	..	..
160	करोंदिया	1,484.11	प्रा.शा.(1)	..	..	कु.	..	..
161	खामखेड़ी	645.79	..	..	..	कु.	..	..
162	छायन	377.77	..	..	..	..	..	..
163	डांगराखेड़ा	1,727.36	..	..	..	..	..	..
164	डेरीघाट	3,501.35	..	..	..	कु.	..	
165	बड़ी	406.28	..	..	..	कु.	प.स.	..
166	बजरंगगढ़	346.50	..	..	..	कु.	..	..
167	बरगुरी	281.00	..	..	..	कु.	..	..
168	बोरी	1 360.22	..	..	..	कु.	..	..
169	बोरन्या	3,840.71	..	..	..	कु.	..	..
170	सेवन्या उर्फ गलराड़ापुर	320.00	..	..	..	..	..	..
171	हिरापुरा	3,142.30	..	..	..	..	..	..
172	अन्नतपुरा	215.46	..	..	..	..	..	..
173	आरिया	459.72	..	..	..	कु.	..	..
174	खेड़ीहाथा	503.86	..	..	..	..	..	..
175	छतरपुरा	1,344.76	..	..	..	..	..	..
176	कस्बा बागली	2,781.67	..	..	..	कु.	..	..

बागली तहसील

मुख्य खाद्य	भूमि उपयोग (अर्थात् विभिन्न प्रकार के भूमि उपयोगों के अन्तर्गत् आने वाले क्षेत्र) एकड़ में					सबसे पास का नगर और दूरी (कि.मी. में)	ग्राम में साप्ताहिक बाजार लगता हो, तो उसका दिन	अभ्युक्ति धार्मिक, ऐतिहासिक अथवा पुरातत्वीय महत्व के स्थानों के उल्लेख सहित
	वन	सिंचित	असिंचित	कृष्य खाली भूमि	कृषि के लिए अनुपलब्ध क्षेत्र जिसमें कृषि नहीं की जा सकती			
10	11	12	13	14	15	16	17	18
..	..	..	159.04	19.19	8.40	बागली 22.4	..	..
..	66.88	20.64	460.07	131.06	30.24	बागली 24.0	..	..
ज्वार,मक्का	859.99	2.79	231.42	74.84	33.66	बागली 24.0	..	..
..	1,222.83	..	78.49	20.32	5.45	बागली 23.2	..	..
ज्वार,मक्का	687.88	..	180.79	34.42	6.98	बागली 25.6	..	..
ज्वार,मक्का	3,842.05	..	522.65	130.48	76.13	बागली 9.0	..	..
ज्वार,मक्का	5,722.87	..	87.86	44.72	19.78	बागली 24.0	..	..
गेहूँ,ज्वार	3.90	15.49	2,060.88	163.28	51.65	बागली 12.0	..	..
गेहूँ,ज्वार	..	1.50	161.60	57.72	3.41	बागली 19.2	..	..
गेहूँ,ज्वार	..	7.39	1,148.27	178.62	34.60	बागली 13.0	..	..
गेहूँ,ज्वार	0.61	8.97	720.14	271.18	35.27	बागली 12.0	..	..
गेहूँ,ज्वार	..	21.14	764.56	326.95	37.49	बागली 9.0	..	..
गेहूँ,ज्वार	..	3.92	381.35	236.90	31.98	बागली 9.0	..	..
ज्वार गेहूँ	..	7.53	394.26	174.46	18.80	बागली 14.4	..	..
ज्वार,गेहूँ	..	33.28	838.86	274.96	48.67	बागली 14.4	..	..
ज्वार,गेहूँ	..	93.18	1,836.95	724.59	97.63	बागली 9.0	..	..
ज्वार,गेहूँ	..	10.15	863.75	328.01	47.10	बागली 9.0	..	..
ज्वार,गेहूँ	..	..	330.72	156.77	19.32	बागली 14.4	..	..
ज्वार,गेहूँ	..	1.46	336.50	122.85	18.26	बागली 6.0	..	..
ज्वार,गेहूँ	..	1.37	357.37	194.98	19.52	बागली 6.0	..	..
ज्वार,गेहूँ	..	..	534.46	121.84	16.98	बागली 6.0	..	..
ज्वार,गेहूँ	..	5.97	837.66	124.11	22.22	बागली 6.0	..	..
ज्वार,गेहूँ	206.97	16.30	634.62	95.19	22.07	बागली 6.0	..	..
..	..	..	149.12	21.82	2.90	बागली 6.0	..	..
..	..	21.74	389.10	31.38	15.46	बागली 4.8	..	..
ज्वार, गेहूँ	179.46	111.43	520.76	89.74	51.84	बागली 3.0	..	..
ज्वार,गेहूँ	109.41	5.50	440.18	169.60	20.23	बागली 3.0	..	..
ज्वार, गेहूँ	549.79	4.47	811.08	100.86	17.91	बागली 12.0	..	..
ज्वार,गेहूँ	136.62	17.89	344.62	140.89	5.77	बागली 6.0	..	.
..	63.66	..	220.14	93.11	0.86	बागली 9.6	..	.
..	1,334.44	..	223.05	169.25	0.62	बागली 8.0	..	..
ज्वार,गेहूँ	3,443.00	..	44.32	13.97	0.06	बागली 9.0	..	..
ज्वार,गेहूँ	74.20	1.26	269.10	42.00	19.72	बागली 8.0	..	..
ज्वार,गेहूँ	101.90	..	95.84	143.64	5.12	बागली 13.0	..	..
ज्वार,गेहूँ	156.66	..	98.90	24.81	0.63	बागली 14.0	..	..
ज्वार,गेहूँ	787.51	3.70	254.13	313.32	1.56	बागली 14.0	..	..
ज्वार,गेहूँ	2,998.00	..	499.54	332.97	10.20	बागली 12.0	..	..
..	320.00	..	..	..	..	बागली 17.6	..	..
..	1,140.17	..	..	2.13	..	बागली 17.6	..	..
..	184.06	..	29.45	..	1.95	बागली 16.0	..	..
..	..	11.51	354.92	84.94	8.35	बागली 16.0	..	..
..	10.60	61.00	330.16	85.17	16.93	बागली 17.6	..	..
..	361.75	101.16	598.86	223.73	59.26	बागली 16.0	..	..
..	11.70	144.14	1,602.63	722.23	300.97	बागली 0.8	..	..

ग्राम निर्देशिका

स्थानीय ग्राम का नाम कोड नम्बर	ग्राम का नाम	ग्राम का कुल क्षेत्रफल (एकड़ में)	ग्राम मे उपलब्ध सुख-सुविधाएं					
			शिक्षा सम्बन्धी	चिकित्सा सम्बन्धी	बिजली सम्बन्धी	पेय-जल सम्बन्धी	परिवहन सम्बन्धी	डाक तथा तार सम्बन्धी
1	2	3	4	5	6	7	8	9
177.	कडीखेड़ा	125.70	..	..	..	..	..	..
178.	कामठ	740.06	..	..	..	कु.	..	..
179.	कुकडाखेडा	74.19	..	..	..	..	..	..
180.	गुराड़िया खुर्द	726.82	..	..	..	..	..	..
181.	गुराड़िया कलां	2,431.69	..	..	सि.	कु.	..	..
182	गोरहानपुरा	542.93	..	..	..	कु.	..	..
183	चौकड़ीखुर्द	50.47	..	..	..	..	..	..
184	जोरावरपुरा	201.00	..	..	..	..	..	..
185.	डेरीखेड़ा	82.89	..	..	..	..	..	..
186.	पाँजरिया	118.00	..	..	..	कु.	..	..
187.	बरखेड़ा	175.75	..	..	..	..	..	..
188.	सवलगढ़	151.80	..	..	..	..	..	..
189.	सेमलाखेड़ा	311.84	..	..	..	..	..	..
190.	सेवन्या कलां	528.46	..	..	..	..	..	..
191	सुजापुरा	141.03	..	..	..	..	..	..
192.	बावडीखेड़ा	1,002.84	..	..	..	कु.	..	..
193	अम्बाझर	826.35	..	..	..	..	..	..
194.	पंचोलीपुरा	24.82	..	..	..	..	..	..
195.	निगार चपरी	20.04	..	..	..	..	..	..
196.	गुवाड़ी	615.25	..	..	..	कु.	..	..
197.	चारबरड़ी	928.16	..	..	..	कु.	..	..
198.	सेवन्या खुर्द	1,086.66	..	..	..	कु.	..	..
199.	चवरा	830.80	..	..	..	..	..	..
200.	चौकड़ी कलां	86.48	..	..	..	..	..	..
201	अम्बापानी	1,136.31	प्रा. शा. (1)	..	..	कु.	..	..
202.	कम	2,522.34	..	..	..	कु.	..	..
203.	राजगढ़	317.76	..	..	..	..	..	..
204	जटाशकर	1,180.05	..	..	..	कु.	..	..
205	गुराड़िया राव	707.71	..	..	..	कु.	..	..
206	किरतनखेड़ी	305.31	..	..	..	..	प.स.	..
207	अमोदिया	588.63	..	..	..	कु.	प.स.	..
208	किशनगढ़	72.26	..	..	..	..	..	..
209	कोठड़ा	745.72	..	..	..	कु.	..	..
210	सालखेतिया	223.24	..	..	..	कु.	..	..
211	पलासीघाट	343.55	..	..	..	..	..	..
212	बरझाई	780.70	..	..	..	..	..	..
213	पांजरिया	1,353.13	..	..	..	कु.	प.स.	..
214	कोकूघटा	682.56	..	..	..	..	..	..
215	पापड़ा पानी	367.94	..	..	..	कु.	प.स.	..
216	पूंजापुरा	1,719.31	पू.मा. शा. (1)	चि. (1)	..	कु.	प.स.	डा.
217	भूरियापुरा	989.50	..	..	..	..	..	..
218	अहीरवास खुर्द	614.40	..	..	..	..	..	..
219	केवटिया पानी	1,538.44	..	..	..	कु.,ना.	..	..
220	सुतारोपुरा	792.78	..	..	..	ना.	..	..

मुख्य खाद्य	भूमि उपयोग (अर्थात् विभिन्न प्रकार के भूमि उपयोगों के अन्तर्गत् आने वाले क्षेत्र) एकड़ में वन	सिंचित	असिंचित	कृष्य खाली भूमि	कृषि के लिए अनुपलब्ध क्षेत्र जिसमें कृषि नहीं की जा सकती	सबसे पास का नगर और दूरी (कि.मी. में)	ग्राम में साप्ताहिक बाजार लगता हो, तो उसका दिन	अभ्युक्ति धार्मिक, ऐतिहासिक अथवा पुरातत्वीय महत्व के स्थानों के उल्लेख सहित
10	11	12	13	14	15	16	17	18
..	125.70	..	..	..	..	बागली 11.2	..	..
ज्वार, गेहूँ	497.97	..	99.62	140.76	1.71	बागली 12.0	..	..
..	..	4.90	27.89	37.96	3.44	बागली 12.8	..	..
..	..	17.76	450.00	244.58	14.48	बागली 8.0	..	..
ज्वार, गेहूँ	..	160.03	1,606.56	616.49	48.61	बागली 7.0	..	..
..	346.70	6.63	98.82	86.41	4.37	बागली 9.0	..	..
..	..	2.51	36.53	9.16	2.27	बागली 14.4	..	..
..	..	19.39	137.25	41.23	3.39	बागली 11.2	..	..
..	..	..	35.91	23.80	3.18	बागली 11.2	..	..
ज्वार, गेहूँ	..	1.00	88.07	25.65	3.28	बागली 6.0	..	..
..	175.75	..	..	..	..	बागली 9.6	..	..
..	..	..	71.80	76.71	3.29	बागली 9.6	..	..
..	23.14	..	168.80	117.75	2.15	बागली 11.2	..	..
..	82.24	9.68	172.40	247.43	16.71	बागली 12.8	..	..
..	..	0.60	71.59	66.25	2.59	बागली 16.0	..	..
ज्वार, गेहूँ	718.84	..	98.76	136.12	49.12	बागली 12.0	..	..
..	826.35	..	..	..	..	बागली 19.2	..	..
..	..	..	2.96	2.47	19.39	बागली 17.6	..	..
..	20.04	..	..	..	..	बागली 16.0	..	..
..	39.74	..	368.82	135.95	68.74	बागली 14.4	..	..
ज्वार, गेहूँ	238.42	3.32	525.30	143.13	17.99	बागली 12.8	..	..
ज्वार, गेहूँ	232.86	4.90	567.98	253.01	27.91	बागली 6.0	..	..
..	452.75	..	310.87	64.93	2.25	बागली 11.2	..	..
..	..	..	41.28	8.65	36.55	बागली 12.8	..	..
ज्वार, गेहूँ	578.78	3.11	470.54	70.88	13.00	बागली 8.0	..	..
ज्वार, गेहूँ	1,527.59	28.76	744.48	192.42	29.09	बागली 5.0	..	..
..	..	6.40	259.07	48.99	3.30	बागली 8 0	..	..
गेहूँ, ज्वार	831.84	0.52	177.23	49.22	121.24	बागली 3.0	..	..
गेहूँ, ज्वार	210.28	0.02	394.83	69.41	33.17	बागली 14.4	..	..
ज्वार, गेहूँ	..	2.26	248.44	43.83	10.78	बागली 3.2	..	..
ज्वार, गेहूँ	51.31	2.11	469.85	30.51	34.85	बागली 2.0	..	..
..	..	..	61.04	10.67	0.55	बागली 4.8	..	..
ज्वार, गेहूँ	475.33	..	218.66	28.49	23.24	बागली 8.0	..	..
ज्वार, गेहूँ	22.63	..	136.81	24.39	39.41	बागली 8.0	..	..
..	313.58	..	19.23	3.00	7.74	बागली 9.6	..	..
..	275.03	6.68	467.05	9.16	22.78	बागली 11.2	..	..
ज्वार, मक्का	..	1.94	529.81	775.97	45.41	बागली 14.0	..	..
ज्वार, मक्का	203.13	2.19	388.19	69.96	19.09	बागली 14.0	..	..
ज्वार, मक्का	..	..	345.81	6.69	15.44	बागली 10.0	..	..
ज्वार, मक्का	97.69	6.97	1,242.15	276.46	96.04	बागली 15.0	सोमवार	..
..	..	..	710.21	246.38	32.91	बागली 16.0	..	..
..	614.40	..	..	..	..	बागली 17.0	..	..
ज्वार, मक्का	780.83	42.84	502.86	124.60	87.31	बागली 21.0	..	..
ज्वार, मक्का	..	11.74	422.94	121.60	236.50	बागली 21.0	..	..

स्थानीय कोड नम्बर	ग्राम का नाम	ग्राम का कुल क्षेत्रफल (एकड़ में)	ग्राम में उपलब्ध सुख-सुविधाएं					
			शिक्षण सम्बन्धी	चिकित्सा सम्बन्धी	बिजली सम्बन्धी	पेय-जल सम्बन्धी	परिवहन सम्बन्धी	डाक तथा तार सम्बन्धी
1	2	3	4	5	6	7	8	9
221	पलासी	1,022.07	..	..	..	कु.	..	..
222	पोसतीपुरा	918.69	..	..	..	कु.	..	..
223	बोरपड़ाव	1,956.50	..	..	..	कु.	..	..
224	रायसिंगपुरा	895.97	..	..	..	..	..	..
25	रूपल्यापरा	615.84	..	..	..	कु.	..	..
226	गोदिया	878.00	..	..	..	कु.	..	..
227	पीपल्याखारी	1,008.66	..	..	..	कु.	..	..
228	बोरखाल्या	358.07	प्रा.शा.(1)	..	..	कु.	..	..
229	चन्दूपरा	1,423.12	प्रा.शा.(1)	..	..	कु.	..	..
230	पारसीपिपली	1,853.09	..	..	..	न.	..	..
231	कतड़ी	720.19	..	..	..	कु.	..	..
232	बीरूपुरा	540.94	..	..	..	कु.	..	..
233	लक्ष्मीपुरा	350.59	..	..	..	कु.	..	..
234	कलमतलाई	1,259.55	..	..	..	..	..	..
235	लक्ष्मीनगर	466.94	..	..	..	कु.	..	..
236	शोमल्यापुरा घाट	811.03	..	..	..	कु.	..	..
237	भिकूपुरा	1,222.53	प्रा.शा.(1)	..	..	कु.	..	..
238	अहिरवास बुजुर्ग	562.75	..	..	..	ना.	..	..
239	मानसिंगपुरा	742.34	..	..	..	कु.	..	..
240	खाजूखेड़ी	238.03	..	..	..	कु.	..	..
241	पानकुवा	1,336.84	प्रा.शा.(1)	..	..	कु.	प.स.	..
242	राहातलाई	1,169.56	..	..	..	कु.	प.स.	..
243	नीमखेड़ा	1,837.97	..	..	..	कु.	प.स.	..
244	डांगा डुंगी	1,761.31	..	..	..	कु.	प.स.	..
245	आगरा खुर्द	3,462.42	प्रा.शा.(1)	..	..	कु.	प.स.	..
246	आगरा बुजुर्ग	1,063.53	..	..	..	कु.	प.स.	..
247	मिठूपुरा	631.82	..	..	..	..	..	..
248	किशनगढ़	1,910.16	प्रा.शा.(1)	..	..	कु.	..	..
249	पीपलपाटी	2,239.71	..	..	..	..	..	..
250	पोलाखाल	4,268.88	प्रा.शा.(1)	..	..	कु.	..	..
251	इमलीपुरा	916.41	..	..	..	कु.	..	..
252	पटपड़ी	1,729.28	..	..	..	न.	..	..
253	सिवनपानी	1,582.31	..	..	..	कु.,ना.	..	..
254	रामपुरा	1,353.50	प्रा.शा.(1)	..	..	कु.,न.	..	..
255	सोभल्यापुरा	374.51	..	..	..	कु.	..	..
256	उदयनगर	256.81	प्रा.शा.(1),पू.मा.शा.(1)	प.चि.(1)	..	कु.,न.	प.स.	डा.
257	उदयपुरा	305.31	..	..	..	कु.,न.	प.स.	..
258	कोटखेड़ी	299.78	..	..	..	कु.,न.	प.स.	..
259	पीपल्या लोहार	671.66	..	..	..	..	..	..
260	अंजन खुंट	526.41	..	..	..	ना.	..	..
261	गहुडीपुरा	520.78	..	..	..	कु.	..	..
262	मिर्जापुर	936.88	..	..	..	.,न.	..	..
263	हरमबडी	322.41	..	..	..	कु.	..	..
264	हीरापुर	467.38	..	..	..	न.	..	..

बागली तहसील

मुख्य खाद्य	भूमि उपयोग (अर्थात् विभिन्न प्रकार के भूमि उपयोगों के अन्तर्गत् आने वाले क्षेत्र) एकड़ में					सबसे पास का नगर और दूरी (कि.मी. में)	ग्राम में साप्ताहिक बाजार लगता हो, तो उसका दिन	अभ्यक्ति धार्मिक, ऐतिहासिक अथवा पुरातत्वीय महत्व के स्थानों के उल्लेख सहित
	वन	सिंचित	असिंचित	कृष्य खाली भूमि	कृषि के लिए अनुपलब्ध क्षेत्र जिसमें कृषि नहीं की जा सकती			
10	11	12	13	14	15	16	17	18
ज्वार, मक्का	..	4.62	658.20	209.48	149.77	बागली 23.0	..	..
ज्वार, मक्का	90.72	..	573.99	236.07	17.91	बागली 23.0	..	..
ज्वार, मक्का	271.47	30.25	1,094.72	354.04	206.02	बागली 24.0	..	..
ज्वार, मक्का	756.91	1.94	94.46	33.85	8.81	बागली 26.0	..	..
ज्वार, मक्का	6.22	0.15	416.68	114.23	78.56	बागली 26.0	..	..
ज्वार, मक्का	208.51	..	477.47	96.93	95.09	बागली 27.0	..	..
ज्वार, मक्का	610.16	4.50	237.22	99.24	57.54	बागली 25.0	..	..
ज्वार, मक्का	..	2.31	243.73	60.51	51.52	बागली 25.0	..	..
ज्वार, मक्का	279.44	5.01	912.88	190.76	35.03	बागली 17.0	..	..
ज्वार, मक्का	1,245.56	0.44	416.68	104.62	85.79	बागली 17.0	..	..
ज्वार, मक्का	..	4.50	568.18	112.72	34.79	बागली 17.0	..	..
ज्वार, मक्का	101.44	0.31	350.22	70.50	18.47	बागली 17.0	..	..
ज्वार, मक्का	..	..	153.50	180.87	16.22	बागली 17.0	..	..
ज्वार, मक्का	992.80	..	210.27	42.10	14.38	बागली 18.0	..	..
ज्वार, मक्का	..	13.34	404.41	45.44	3.75	बागली 17.0	..	..
ज्वार, मक्का	42.78	11.62	546.00	170.82	39.81	बागली 12.0	..	..
ज्वार, मक्का	140.78	27.53	791 44	258.75	4.03	बागली 18.0	..	..
ज्वार, मक्का	..	2.19	420.99	123.91	15.66	बागली 18.0	..	..
ज्वार, मक्का	98.94	13.56	533.41	68.65	27.78	बागली 18.0	..	..
ज्वार, मक्का	..	2.50	190.43	32.84	12.26	बागली 19.0	..	..
ज्वार, मक्का	244.68	22.59	900.78	116.52	52.27	बागली 22.0	..	..
ज्वार, मक्का	102.66	2.34	867.68	142.11	54.77	बागली 21.0	..	..
ज्वार, मक्का	423.82	14.87	979.44	364.24	55.60	बागली 20.0	..	..
ज्वार, मक्का	1,612.41	..	110.87	30.94	7.09	बागली 24.0	..	..
ज्वार, मक्का	1,907.6	..	674.94	254.32	625.47	बागली 30.0	..	..
ज्वार, मक्का	122.75	..	631.06	138.88	170.84	बागली 29.0	..	..
ज्वार, मक्का	631.82	..	..	..	..	बागली 26.0	..	..
ज्वार, मक्का	668.90	2.41	896.34	160 34	182.17	बागली 26.0	..	..
ज्वार, मक्का	691.73	7.56	1,150.74	257.57	132.11	बागली 35.0	...	..
ज्वार, मक्का	1,105.12	1.91	2,254.97	603.71	303.17	बागली 38.0	..	..
ज्वार, मक्का	378.38	15.97	392.35	70.98	58.73	बागली 38.0	..	..
ज्वार, मक्का	1,406.90	0.65	202.66	41.53	77.54	बागली 20.0	..	..
ज्वार, मक्का	146.12	21.31	372.16	174.97	867.75	बागली 41.0	..	..
ज्वार, मक्का	..	7.97	985.52	227.05	132.96	बागली 37.0	..	..
ज्वार, मक्का	40.62	1.47	270.15	43.32	18.95	बागली 39.0	..	..
ज्वार, मक्का	..	22.28	161.40	13.23	59.90	बागली 38.0	..	..
ज्वार, मक्का	109.66	5.87	136.19	32.12	21.47	बागली 38.0	..	..
ज्वार, मक्का	..	7.94	223.53	8.44	59.87	बागली 39.0	..	..
ज्वार, मक्का	359.69	4.59	197.15	39.13	71.10	बागली 41.0	..	..
ज्वार, मक्का	443.63	..	63.13	13.52	6.13	बागली 42.0	..	..
ज्वार, मक्का	321.52	3.50	160.94	14.43	20.29	बागली 41.0	..	..
ज्वार, मक्का	206.25	10.31	601.83	43.98	74.51	बागली 39.0	..	..
ज्वार, मक्का	0.69	6.72	264.40	20.38	30.22	बागली 41.0	..	..
ज्वार, मक्का	87.19	6.28	198.43	131.07	44.41	बागली 44.0	..	..

ग्राम निर्देशिका

स्थानीय कोड नम्बर	ग्राम का नाम	ग्राम का कुल क्षेत्रफल (एकड़ में)	ग्राम में उपलब्ध सुख-सुविधाएं					
			शिक्षा सम्बन्धी	चिकित्सा सम्बन्धी	बिजली सम्बन्धी	पेय-जल सम्बन्धी	परिवहन सम्बन्धी	डाक तथा तार सम्बन्धी
1	2	3	4	5	6	7	8	9
265	राजपुरा	400.75	..	..	..	..	..	..
266	डोंगर खेडा	631.85	..	..	..	..	..	..
267	सबलगढ़	249·09	..	..	..	कु.	..	..
268	बिसाली	1,127.28	प्रा.शा.(1)	..	..	कु.	..	..
269	जमासिंघ	1,093.94	..	..	..	कु.	..	..
270	गुलजारी कामद	669.78	..	..	..	कु.	..	..
271	देवनल्या	2,536.15	प्रा.शा. (1)	..	..	कु.	..	..
272	शामपुरा	1,102.45	..	..	..	कु.	..	..
273	आनन्दनगर	2,337.65	प्रा.शा. (1)	..	..	कु.	..	..
274	पाण्डुतलाब	1,025.10	..	..	..	कु.	..	..
275	नरसिंहपुरा	355.72	..	..	..	..	..	..
276	सितापुरी	1,715.38	..	..	..	कु.,ना.	..	..
277	खटखाल	669.03	..	..	..	न.	..	..
278	नाचनवोर	686.53	..	..	..	कु.	..	..
279	सिराली बीड	1,044.69	..	..	..	कु.	..	..
280	महीगांव	1,249.91	..	..	..	कु.	..	..
281	बोरखेड़ा	560.09	..	..	..	कु.	..	..
282	कनाड	728.09	..	..	..	कु.	..	..
283	सेमली	1,649.96	..	..	..	कु.,न.	..	..
284	तिवड़िया	476.37	..	..	..	न.	..	..
285	पीपरी	5,506. 3	प्रा. शा. (1)	..	..	कु.	..	..
286	कडक्या	2,692.23	..	..	..	कु.	..	..
287	नीमनपुर	4,135.52	प्रा.शा. (1)	..	..	कु.	..	..
288	तातुखेड़ी	1,476.80	..	..	..	कु.	..	..
289	कन्डया	3,233.62	..	..	..	कु.	..	..
290	पोटला	3,770.23	प्रा.शा. (1)	..	..	कु.	..	..
291	कोथमीर	5,302.78	प्रा.शा. (1)	..	..	कु.	..	..
292	देवझिरी	2,577.19	..	..	..	कु.	..	..
293	जामली	1,592.28	..	..	..	ना.	..	..
294	नरसिंगपुरा	58.97	..	..	..	कु.	..	..
295	धारडी	,267.06	..	..	..	न.	..	..
296	नयापुरा	1,002.97	..	..	..	कु.	..	..
297	रतनतर	3,378.68	प्रा.शा. (1)	..	..	कु.	..	..
298	बावड़ी खेड़ा	1,402.97	..	..	..	कु.	..	..
299	गुराड़दा	2,371.50	..	..	..	कु.	..	..
300	जोजफपुरा	1,675.93	..	..	..	ना.	..	..
301	बावड़ी	988.97	..	..	..	न.	..	..
302	सेमली	1,335.22		..	..	ना.	..	..
303	प्रेमगढ़	1,923.88	..	..	..	ना.	..	..
304	पटाड़े का पाला	665.59	..	..	..	कु.,न.	..	..
305	पुतलीपुरा	409.59	..	..	..	कु.,न.	..	..
306	छोवघट्टा	1,187.84	..	..	..	कु.,न.	..	..
307	भवरादेह	1,638.41	..	..	..	कु.	..	..
308	छारड़ी तालाब	225.47	..	..	..	कु.	..	..

मुख्य खाद्य	भूमि उपयोग (अर्थात् विभिन्न प्रकार के भूमि उपयोगों के अन्तर्गत् आने वाले क्षेत्र) एकड़ में					सबसे पास का नगर और दूरी (कि.मी. में)	ग्राम में साप्ताहिक बाजार लगता हो, तो उसका दिन	अभ्यक्ति धार्मिक, ऐतिहासिक अथवा पुरातत्वीय महत्व के स्थानों के उल्लेख सहित
	वन	सिंचित	असिंचित	कृष्य खाली भूमि	कृषि के लिए अनुपलब्ध क्षेत्र जिसमें कृषि नहीं की जा सकती			
10	11	12	13	14	15	16	17	18
ज्वार, मक्का	150.47	..	114.03	29.65	106.60	बागली 45.0	..	..
ज्वार, मक्का	631.85	..	..	..	..	बागली 46.0	..	..
ज्वार, मक्का	90.69	5.00	136.31	5.90	11.19	बागली 43.0	..	..
ज्वार, मक्का	128.65	..	868.48	64.78	65.37	बागली 43.0	..	..
ज्वार, मक्का	4.13	0.62	711.25	18.91	359.03	बागली 48.0	..	..
ज्वार, मक्का	466.19	..	182.22	17.31	4.06	बागली 46.0	..	..
ज्वार, मक्का	1,267.15	4.59	840.54	340.06	83.81	बागली 52.0	..	..
ज्वार, मक्का	803.63	3.12	257.85	10.73	27.12	बागली 50.0	..	..
ज्वार, मक्का	1,377.04	..	863.24	83.31	14.06	बागली 55.0	..	..
ज्वार, मक्का	150·76	21.12	671.64	92.87	88.71	बागली 52.0	..	..
ज्वार, मक्का	163.38	..	140.66	42.56	9.12	बागली 53.0	..	..
ज्वार, मक्का	1,057.45	..	630.38	23.18	4.37	बागली 58.0	..	..
ज्वार, मक्का	159.57	..	409.50	37.97	61.99	बागली 65.0	..	..
ज्वार, मक्का	222.12	0.59	105.07	323.94	34.81	इन्दौर 32.0	..	..
ज्वार, मक्का	931.97	3.91	103.31	5.50	..	इन्दौर 38.0	..	..
ज्वार, मक्का	394.03	37.85	648.38	106.53	63.12	बागली 35.0	..	..
ज्वार, मक्का	259.47	7.84	222.25	25.70	44.83	बागली 34.0	..	..
ज्वार, मक्का	179.16	32.28	406.53	32.43	77.69	बागली 30.0	..	..
ज्वार, मक्का	920.25	3.84	622.41	63.44	40.02	बागली 32.0	..	..
ज्वार, मक्का	303.47	..	152.91	13.78	6.21	बागली 31.0	..	..
ज्वार, मक्का	4,532.94	47.32	594.87	235.12	96.58	बागली 38.0	..	..
ज्वार, मक्का	2,220.09	4·03	182.19	132.15	153.77	बागली 41.0	..	..
ज्वार, मक्का	1,432.13	55.35	1,455.99	631.34	560.71	बागली 45.0	..	..
ज्वार, मक्का	1,059.01	11.19	312.48	86.46	7.66	बागली 41.0	..	..
ज्वार, मक्का	2,859.05	12.47	269.47	48.48	44.15	बागली 46.0	..	..
ज्वार, मक्का	1,963.13	0.98	1,338.57	342.23	125.32	बागली 43.0	..	..
ज्वार, मक्का	4,854.51	5.03	352.94	44.30	46.00	बागली 47.0	..	..
ज्वार, मक्का	1,787.66	10.97	529.44	154.65	94.47	बागली 44.0	..	..
ज्वार, मक्का	953.87	..	146.97	248.25	243.19	बागली 43.0	..	..
ज्वार, मक्का	..	0.34	48.88	8.32	1.43	बागली 45.0	..	..
ज्वार, मक्का	776.99	..	248.41	118.00	123.66	बागली 46.0	..	..
ज्वार, मक्का	656.22	0.31	135.93	52.78	157.73	बागली 46.0	..	..
ज्वार, मक्का	419.56	1.37	1,223.94	823.15	910.66	बागली 45.0	गुरुवार	..
ज्वार, मक्का	769.33	..	249.94	339.83	43.87	बागली 45.0	..	..
ज्वार, मक्का	946.40	..	776.85	301.06	347.19	बागली 45.0	..	..
ज्वार, मक्का	828.19	..	461.05	339.03	47.66	बागली 50.0	..	..
ज्वार, मक्का	595.60	..	6.61	127.45	259.31	बागली 55.0	..	..
ज्वार, मक्का	1,032.10	..	119.89	64.11	119.12	बागली 55.0	..	..
ज्वार, मक्का	1,529.53	..	121.61	120.79	151.95	बागली 55.0	..	..
ज्वार, मक्का	469.78	32.97	148.62	14.22	..	बागली 48.0	..	..
ज्वार, मक्का	189.31	2.78	207.34	10.16	..	बागली 46.0	..	..
ज्वार, मक्का	1,139.47	3.97	31.18	13.22	..	बागली 46.0	..	..
ज्वार, मक्का	862.69	59.22	621.47	950.03	..	बागली 43.0	..	..
ज्वार, मक्का	177.91	..	47.56	..	..	इन्दौर 34.0	..	..

ग्राम निर्देशिका

स्थानीय कोड नम्बर	ग्राम का नाम	ग्राम का कुल क्षेत्रफल (एकड़ में)	ग्राम में उपलब्ध सुख-सुविधाएं					
			शिक्षण सम्बन्धी	चिकित्सा सम्बन्धी	बिजली सम्बन्धी	पेय-जल सम्बन्धी	परिवहन सम्बन्धी	डाक तथा तार सम्बन्धी
1	2	3	4	5	6	7	8	9
309	कंडिया	2,488.27	..	..	..	..	..	..
310	रामपुरा (नर्मदा)	7,065.59	..	..	..	..	..	..
	योग	372,512.65	प्रा.शा. (64) पू.मा.शा.(10)	औ.(4) चि.(4) अ.(4)	28	नल(1) कु.(214) अ. (21)	प.स.(38) क.स. (1)	डा.(10)

स्रोत:—कालम (1) से (5) और (7) से 18 : तहसीलदार, बागली
कालम (6) : मध्य प्रदेश विद्युत मण्डल, जबलपुर

बागली तहसील

मुख्य खाद्य	भूमि उपयोग (अर्थात् विभिन्न प्रकार के भूमि उपयोगों के अन्तर्गत् आने वाले क्षेत्र) एकड़ में					सबसे पास का नगर और दूरी (कि.मी. में)	ग्राम में साप्ताहिक बाजार लगता हो, तो उसका दिन	अभ्यक्ति धार्मिक, ऐतिहासिक अथवा पुरातत्वीय महत्व के स्थानों के उल्लेख सहित
	वन	सिंचित	असिंचित	कृष्य खाली भूमि	कृषि के लिए अनुपलब्ध क्षेत्र जिसमें कृषि नहीं की जा सकती			
10	11	12	13	14	15	16	17	18
ज्वार, मक्का	2,488.27	..	..	..	..	बागली 52.0	..	..
ज्वार, मक्का	7,000.94	..	8.12	2.59	35.94	बागली 51.2	..	..
	134,941.71	5,130.80	157,133.24	56,856.53	18,450.37			

ग्राम निर्देशिका

स्थानीय कोड नम्बर	ग्राम का नाम	ग्राम का कुल क्षेत्रफल (एकड़ में)	ग्राम में उपलब्ध सुख-सुविधाएं					
			शिक्षा सम्बन्धी	चिकित्सा सम्बन्धी	बिजली सम्बन्धी	पेय-जल सम्बन्धी	परिवहन सम्बन्धी	डाक तथा तार सम्बन्धी
1	2	3	4	5	6	7	8	9
1	मवाड़ा	6,930.00	..	..	..	कु.	..	..
2	खेरी	2,874.00	..	..	..	कु.	..	..
3	हतनोरा	1,636.00	..	..	..	कु.	प.स.	..
4	पानीगांव	5,491.00	प्रा.शा.(2),पू.मा.शा.(1)	औ.(1),प.नि.के.(1)	सि.	कु.	क.स.	डा.
5	कालापाठा	2,717.00	..	..	सि.	कु.	प.स.	..
6	हतनोरी	735.00	..	..	रो.	कु.,न.	प.स.	..
7	बिजवाड़	1,411.00	प्रा.शा.(1),पू.मा.शा.(1)	..	सि.	कु.,न.	..	..
8	मालाजीपुरा	1,488.00	..	..	..	कु.	..	..
9	महूँड़िया	2,388.00	प्रा.शा.(1)	..	..	कु.	..	..
10	बावड़ी खेड़ा	9,032.00	प्रा.शा.(1)	औ.(1)	..	कु.	..	..
11	ठीकरिया	614.00	प्रा.शा.(1)	..	..	कु.,न.	..	..
12	थुरिया	5,407.00	प्रा.शा.(1)	..	..	कु.	क.स.	..
13	जामुन्या	2,050.00	..	..	..	कु.	क.स.	..
14	बागनखेड़ा	3,984.00	प्रा.शा.(1)	..	..	कु.,न.	प.स.	..
15	अड़ान्या	2,154.00	..	..	..	कु.,न.	क.स.	..
16	देवसिराल्या	1,655.00	..	..	..	न.,कु.	..	..
17	किटया	1,305.00	..	..	..	न.,कु.	..	..
18	जागठा	5,769.00	प्रा.शा.(1)	..	..	कु.	क.स.	..
19	सिया	4,528.00	प्रा.शा.(1)	..	..	कु.	..	..
20	कुसमान्या	2,681.00	प्रा.शा.(1)	औ.(1)	..	कु.	प.स.	..
21	मुहाई	1,052.00	..	..	..	कु.	क.स.	..
22	भिलाई	3,717.00	प्रा.शा.(1)	..	..	कु.	क.स.	..
23	कोलारी	1,860.00	..	..	..	कु.	..	..
24	नांदोन	2,886.00	..	..	..	कु.	क.स.	..
25	डाबरी	1,681.00	..	..	..	कु.	..	..
26	गड़वाय	2,269.00	..	..	..	कु.	..	..
27	काटकुट	3,487.00	प्रा.शा.(1)	..	..	कु.	..	डा.
28	हतलाय	2,863.00	..	..	..	कु.	..	..
29	माथनी	2,428.00	..	..	..	कु.	..	..
31	सेरगोना	2,145.00	प्रा.शा.(1)	..	..	कु.	..	..
30	पीपल्दा	2,020.00	प्रा.शा.(1)	..	..	कु.	..	..
32	सोन खेड़ी	3,380.00	प्रा.शा.(1)	..	..	कु.	..	..
33	जलाल खेड़ी	1,536.00	..	..	..	कु.	..	..
34	ननासा	4,504.00	प्रा.शा.(1),पू.मा.शा.(1)	..	रो.	कु.	प.स.	..
35	बहिरावद	3,901.00	प्रा.शा.(1)	..	..	कु.	..	..
36	बरखेड़ी	498.00	..	..	..	कु.	प.स.	..
37	बुरूट खेड़ी	775.00	..	..	..	कु.	प.स.	..
38	रतवाय	1,826.00	प्रा.शा.(1)	..	..	कु.	..	..
39	चपलामा	1,423.00	प्रा.शा.(1)	..	..	कु.,न.	..	..
40	किलोदा	1,482.00	प्रा.शा.(1)	..	..	कु.,न.	प.स.	..
41	सुकल्या	1,220.00	..	..	..	कु.,न.	..	..
42	कलवार	2,954.00	प्रा.शा.(1)	..	..	कु.	प.स.	डा.
43	डावका खेड़ा	413.00	..	..	..	..	..	..
44	देवली	2,137.00	..	..	..	कु.	..	..

मुख्य खाद्य	भूमि उपयोग (अर्थात् विभिन्न प्रकार के भूमि उपयोगों के अन्तर्गत् आने वाले क्षेत्र) एकड़ में: वन	सिंचित	असिंचित	कृष्य खाली भूमि	कृषि के लिए अनुपलब्ध क्षेत्र जिसमें कृषि नहीं की जा सकती	सबसे पास का नगर और दूरी (कि.मी. में)	ग्राम में साप्ताहिक बाजार लगता हो, तो उसका दिन	अभ्यक्ति धार्मिक, ऐतिहासिक अथवा पुरातत्वीय महत्व के स्थानों के उल्लेख सहित
10	11	12	13	14	15	16	17	18
ज्वार, गेहूँ	6,370.00	24.00	442.00	29.00	68.00	कन्नौद 27.2	..	..
ज्वार, गेहूँ	2,056.00	2.00	746.00	42.00	28.00	कन्नौद 24.0	..	..
ज्वार, गेहूँ	1,430.00	..	173.00	15.00	18.00	कन्नौद 25.6	..	..
ज्वार, गेहूँ	1,960.00	34.00	3,096.00	190.00	211.00	कन्नौद 20.8	गुरुवार	..
ज्वार, गेहूँ	2,457.00	1.00	224.00	10.00	25.00	कन्नौद 22.4	..	..
ज्वार, गेहूँ	96.00	21.00	510.00	64.00	44.00	कन्नौद 20.8	..	..
ज्वार, गेहूँ	575.00	56.00	615.00	86.00	79.00	कन्नौद 19.2	..	..
ज्वार, गेहूँ	747.00	2.00	660.00	45.00	34.00	कन्नौद 16.0	..	..
ज्वार, गेहूँ	506.00	8.00	1,563.00	255.00	56.00	कन्नौद 19.2	..	..
ज्वार, गेहूँ	4,857.00	55.00	3,800.00	133.00	187.00	कन्नौद 19.2	..	..
ज्वार, गेहूँ	293.00	..	268.00	21.00	32.00	कन्नौद 16.0	..	..
ज्वार, गेहूँ	2,767.00	31.00	2,148.00	343.00	118.00	कन्नौद 14.4	..	..
ज्वार, गेहूँ	1,214.00	12.00	695.00	103.00	26.00	कन्नौद 14.4	..	..
ज्वार, गेहूँ	1,639.00	..	1,800.00	393.00	152.00	कन्नौद 6.4	..	..
ज्वार, गेहूँ	899.00	1.00	975.00	209.00	70.00	कन्नौद 4.8	..	..
ज्वार, गेहूँ	808.00	..	660.00	130.00	57.00	कन्नौद 9.6	..	..
ज्वार, गेहूँ	532.00	70.00	470.00	175.00	58.00	कन्नौद 12.8	..	..
ज्वार, गेहूँ	3,465.00	9.00	2,002.00	180.00	113.00	कन्नौद 12.8	..	..
ज्वार, गेहूँ	3,390.00	40.00	867.00	109.00	122.00	कन्नौद 16.0	..	..
ज्वार, गेहूँ	1,107.00	64.00	1,062.00	319.00	129.00	कन्नौद 14.4	सोमवार	..
ज्वार, गेहूँ	54.00	16.00	769.00	194.00	19.00	कन्नौद 14.4	..	..
ज्वार, गेहूँ	1,938.00	27.00	1,250.00	67.00	435.00	कन्नौद 16.0	..	..
ज्वार, गेहूँ	1,077.00	2.00	512.00	245.00	24.00	कन्नौद 22.4	..	..
ज्वार, गेहूँ	2,050.90	4.00	639.00	159.00	34.00	कन्नौद 19.2	..	..
ज्वार, गेहूँ	856.00	1.00	565.00	242.00	17.00	कन्नौद 16.0	..	..
ज्वार, गेहूँ	1,516.00	..	613.00	103.00	37.00	कन्नौद 16.0	..	..
ज्वार, गेहूँ	2,046.00	2.00	1,059.00	318.00	62.00	कन्नौद 9.6	..	..
ज्वार, गेहूँ	1,853.00	..	865.00	134.00	11.00	कन्नौद 12.8	..	..
ज्वार, गेहूँ	1,512.00	..	610.00	280.00	26.00	कन्नौद 6.4	..	..
ज्वार, गेहूँ	518.00	3.00	1,090.00	470.00	64.00	कन्नौद 6.4	..	..
ज्वार, गेहूँ	477.00	10.00	1,102.00	361.00	70.00	कन्नौद 4.8	..	..
ज्वार, गेहूँ	1,556.00	3.00	1,295.00	405.00	121.00	कन्नौद 4.8	..	..
ज्वार, गेहूँ	481.00	2.00	843.00	173.00	37.00	कन्नौद 3.2	..	..
ज्वार, गेहूँ	608.00	27.00	2,398.00	1,259.00	212.00	कन्नौद 4.8	..	..
ज्वार, गेहूँ	765.00	29.00	2,185.00	851.00	71.00	कन्नौद 3.2	..	..
ज्वार, गेहूँ	..	15.00	374.00	93.00	16.00	कन्नौद 1.6	..	..
ज्वार, गेहूँ	..	4.00	490.00	240.00	41.00	कन्नौद 1.6	..	..
ज्वार, गेहूँ	..	4.00	1,474.00	274.00	74.00	कन्नौद 6.4	..	..
ज्वार, गेहूँ	92.00	2.00	1,147.00	116.00	66.00	कन्नौद 4.8	..	..
ज्वार, गेहूँ	916.00	3.00	354.00	156.00	58.00	कन्नौद 8.0	..	..
ज्वार, गेहूँ	707.00	..	386.00	85.00	42.00	कन्नौद 12.8	..	..
ज्वार, गेहूँ	318.00	..	2,082.00	465.00	89.00	कन्नौद 12.8	..	..
ज्वार, गेहूँ	291.00	..	110.00	11.00	1.00	कन्नौद 8.0	..	..
ज्वार, गेहूँ	1,740.00	3.00	342.00	35.00	17.00	कन्नौद 14.4	..	..

ग्राम निर्देशिका

स्थानीय कोड नम्बर	ग्राम का नाम	ग्राम का कुल क्षेत्रफल (एकड़ में)	ग्राम में उपलब्ध सुख-सुविधाएं					
			शिक्षा सम्बन्धी	चिकित्सा सम्बन्धी	बिजली सम्बन्धी	पेय-जल सम्बन्धी	परिवहन सम्बन्धी	डाक तथा तार सम्बन्धी
1	2	3	4	5	6	7	8	9
45	गुडबेल	1,515.00	प्रा., शा.(1)	..	..	कु.	..	..
46	पांगरा	2,513.00	प्रा. शा. (1)	..	..	कु.	..	..
47	डोका कुई	3,158.00	प्रा. शा.(1)	..	..	कु.	..	..
48	बीछा खेड़ी	964.00	..	..	..	कु.	..	..
49	डांगरा खेड़ा	1,299.00	प्रा. शा. (1)	..	..	कु.	..	..
50	नागझिरी	710.00	..	..	..	कु.	..	..
51	कोठड़ी	1,265.00	प्रा.शा.(1)	..	..	कु.	..	..
52	भिल्दी	1,407.00	..	..	..	कु.	..	..
53	मुहाई जागीर	2,252.00	प्रा. शा. (1)	चि.(1)	..	कु.	..	..
54	बापचा	1,164.00	..	..	..	कु.	..	..
55	बंजारी	467.00	..	..	..	कु.	..	..
56	भेसोन	2,682.00	प्रा. शा.(1)	चि.(1)	..	कु.	..	डा.
57	हरड़ी	1,142.00	..	..	..	कु.	..	..
58	लेहकी	2,044.00	..	..	..	कु.	..	..
59	बेकल्या	1,487.00	..	..	..	..	..	..
60	नयापुरा	638.00	..	..	..	कु.	प.स.	..
61	हास्या खेड़ी (फा)	250.00	..	..	..	कु.	प.स.	..
62	हास्या खेड़ी रै.	950.00	प्रा. शा.(1)	..	..	कु.	प.स.	डा.
63	बधावा	3,497.00	प्रा.शा.(1)	प.नि.के.(1)	..	कु.	प.स.	..
64	भवाना	2,158.00	..	..	..	कु.	प.स.	..
65	सुन्द्रेल	4,087.00	प्रा. शा.(1),पू.मा.शा.(1)	चि.(1),प.नि.के.(1)	रो.	कु.	प.स.	डा.
66	बुरानी	4,303.00	..	..	..	कु.	..	..
67	हीरापुर	5,649.00	..	..	..	कु.	..	..
68	निमलाय	4,091.00	..	..	..	कु.	..	..
69	डेहरी	2,520.00	..	..	..	कु.	..	..
70	चोखां	1,771.00	..	..	..	कु.	..	..
71	सिंगोड़ी	676.00	..	..	..	कु.	..	..
72	गोदना	1,956.00	प्रा. शा.(1)	..	..	कु.	प.स.	..
73	बेरागड़ा	2,153.00	प्रा.शा.(1)	..	..	कु.	..	..
74	कानड़ा	2,820.00	..	..	..	कु.	..	..
75	भायली	472.00	प्रा.शा.(1)	..	..	कु.	..	..
7	जिनवानी (कांटाफोड़)	3,624.00	प्रा.शा. (1)	..	..	कु.	..	..
77	जानसुर	794.00	प्रा. शा.(1)	..	..	कु.,न.	प.स.	..
78	गजाखेड़ी	775.00	..	..	..	कु.,न.	प.स.	..
79	माला खरड़	779.00	..	..	..	न.	प.स.	..
80	कांटाफोड़	3,074.00	पू.मा.शा.(1)	औ.(1)	सि.(1)	कु.,न.	प.स.	डा.ता.
81	ठाना बुजुर्ग	1,277.00	..	..	..	न.	क.स.	..
82	सलामतपुरा	819.00	प्रा. शा.(1)	..	..	कु.	..	..
83	किटोला खुर्द	380.00	..	..	..	न.	..	..
84	बेडगांव	3,291.00	प्रा.शा.(1)	चि.(1)	..	कु.	क.स.	..
85	इकलेरा	2,152.00	प्रा.श.(1)	..	..	कु.	क.स.	..
86	पुरा	3,095.00	प्रा. शा.(1)	..	..	कु.	..	..
87	खल	1,341.00	प्रा.शा.(1)	..	..	कु.	..	..
88	बुरूट	1,241.00	प्रा.शा.(1)	..	..	..	..	..

मुख्य खाद्य	भूमि उपयोग (अर्थात् विभिन्न प्रकार के भूमि उपयोगों के अन्तर्गत् आने वाले क्षेत्र) एकड़ में					सबसे पास का नगर और दूरी (कि.मी. में)	ग्राम में साप्ताहिक बाजार लगता हो, तो उसका दिन	अभ्युक्ति धार्मिक, ऐतिहासिक अथवा पुरातत्वीय महत्व के स्थानों के उल्लेख सहित
	वन	सिंचित	असिंचित	कृष्य खाली भूमि	कृषि के लिए अनुपलब्ध क्षेत्र जिसमें कृषि नहीं की जा सकती			
10	11	12	13	14	15	16	17	18
ज्वार,गेहूँ	229.00	23.00	1,081.00	149.00	33.00	कन्नोद 9.6	..	..
ज्वार,गेहूँ	1,210.00	30.00	1,084.00	140.00	49.00	कन्नोद 12.8	..	..
ज्वार,गेहूँ	481.00	18.00	2,097.00	445.00	117.00	कन्नोद 8.0	..	..
ज्वार,गेहूँ	..	2.00	736.00	191.00	35.00	कन्नोद 8.0	..	..
ज्वार,गेहूँ	..	1.00	960.00	254.00	84.00	कन्नोद 7.2	..	..
ज्वार,गेहूँ	..	20.00	501.00	141.00	48.00	कन्नोद 3.2	..	..
ज्वार,गेहूँ	..	..	923.00	257.00	85.00	कन्नोद 7.2	..	..
ज्वार,गेहूँ	..	..	1,113.00	209.00	85.00	कन्नोद 8.0	..	..
ज्वार,गेहूँ	..	..	1.277.00	835.00	140.00	कन्नोद 9.6	..	..
ज्वार,गेहूँ	..	4.00	771.00	321.00	68.00	कन्नोद 16.0	..	..
ज्वा ,गेहूँ	..	3.00	392.00	53.00	19.00	कन्नोद 16.0	..	..
ज्वार,गेहूँ	..	64.00	2.124.00	382.00	112.00	कन्नोद 16.0	..	..
ज्वार,गेहूँ	..	58.00	824.00	216.00	44.00	कन्नोद 16.0	..	..
ज्वार,गेहूँ	375.00	28.00	1,322.00	250.00	69.00	कन्नोद 16.0	..	.
ज्वार,गेहूँ	1,473.00	..	14.00	..	..	कन्नोद 16.0	..	..
ज्वार,गेहूँ	311.00	..	292.00	24.00	11.00	कन्नोद 25.6	..	..
ज्वार,गेहूँ	..	..	193.00	43.00	14.00	कन्नोद 25.6	..	..
ज्वार,गेहूँ	691.00	..	96.00	7.00	156.00	कन्नोद 28.8	..	..
ज्वार,गेहूँ	2,070.00	2.00	1,081.00	285.00	59.00	कन्नोद 22.4	..	..
ज्वार,गेहूँ	1,464.00	..	526.00	150.00	18.00	कन्नोद 12.8	..	..
ज्वार,गेहूँ	1,130.00	53.00	2,443.00	322.00	139.00	कन्नोद 19.2	..	..
ज्वार,गेहूँ	2,976.00	13.00	1,135.00	148.00	31.00	कन्नोद 22.4	..	..
ज्वार,गेहूँ	2,783,00	6.00	1,875.00	267.00	718.00	कन्नोद 25.6	..	..
ज्वार,गेहूँ	2,901.00	1.00	970.00	170.00	49.00	कन्नोद 48.0	..	..
ज्वार,गेहूँ	1,411.00	7.00	755.00	174.00	173.00	कन्नोद 56.0	..	..
ज्वार,गेहूँ	1,155.00	1.00	508.00	82.00	25.00	कन्नोन 48.0	..	..
ज्वार,गेहूँ	240.00	1.00	344.00	74.00	17.00	कन्नोद 49.6	..	..
ज्वार,गेहूँ	350.00	1.00	1,255.00	244.00	106.00	कन्नोद 49.6	..	..
ज्वार,गेहूँ	1,498.00	..	510.00	114.00	31.00	कन्नोद 62.4	..	..
ज्वार,गेहूँ	1,170.00	..	1,380.00	215.00	55.00	कन्नोद 48.0	..	..
ज्वार,गेहूँ	..	4.00	417.00	35.00	16.00	कन्नोद 46.4	..	..
ज्वार,गेहूँ	1,035.00	14.00	2,174.00	314.00	87.00	कन्नोद 46.4	..	..
ज्वार,गेहूँ	4.00	10.00	613.00	122.00	45.00	कन्नोद 33.6	..	..
ज्वार,गेहूँ	15.00	..	503.00	205.00	52.00	कन्नोद 33.6	..	..
ज्वार,गेहूँ	15.00	2.00	580.00	147.00	35.00	कन्नोद 36.8	..	..
ज्वार,गेहूँ	..	94.00	2,485.00	319.00	176.00	कन्नोद 35.2	शुक्रवार	..
ज्वार,गेहूँ	529.00	..	506.00	193.00	49.00	कन्नोद 36.8	..	..
ज्वार,गेहूँ	..	55.00	670.00	60.00	34.00	कन्नोद 38.4	..	..
ज्वार,गेहूँ	..	14.00	319.00	26.00	21.00	कन्नोद 40.0	..	..
ज्वार,गेहूँ	950.00	11.00	2,051.00	214.00	65.00	कन्नोद 43.2	..	..
ज्वार,गेहूँ	1,382.00	3.00	591.00	145.00	31.00	कन्नोद 48.0	..	..
ज्वार,गेहूँ	2,082.00	..	832.00	151.00	30.00	कन्नोद 48.0	..	..
ज्वार,गेहूँ	290.00	14.00	839.00	177.00	21.00	कन्नोद 41.6	..	..
ज्वार,गेहूँ	..	13.00	902.00	279.00	47.00	कन्नोद 22.4	..	..

ग्राम निर्देशिका

स्थानीय कोड नम्बर	ग्राम का नाम	ग्राम का कुल क्षेत्रफल (एकड़ में)	ग्राम में उपलब्ध सुख-सुविधाएं					
			शिक्षा सम्बन्धी	चिकित्सा सम्बन्धी	बिजली सम्बन्धी	पेय-जल सम्बन्धी	परिवहन सम्बन्धी	डाक तथा तार सम्बन्धी
1	2	3	4	5	6	7	8	9
89	दानी	831.00	..	..	..	कु.	..	..
90	लोहार्दा	1,478.00	प्रा.शा.(1),उ.मा.शा.(1)	चि.(1)	प.नि.के.(1)	सि. कु.	प.स.	डा.
91	कोट खेड़ा	1,135.00	प्रा.शा.(1)	..	..	कु.	प.स.	..
92	पलासी	1,370.00	..	..	..	कु.	..	..
93	रहमानपुरा	880.00	प्रा.शा.(1)	..	..	कु.	प.स.	..
94	मेंहदूल	1,601.00	प्रा.शा.(1)	..	..	कु.	..	..
95	सेमली खुर्द	539.00	..	..	..	कु.	..	..
96	सेमली बुजुर्ग	293.00	..	..	..	न.	..	..
97	बाल्या	3,329.00	प्रा.शा.(1)	..	..	कु.	..	..
98	डाबरी बुजुर्ग	1,451.00	प्रा.शा.(1)	..	..	कु.	प.स.	..
99	चवापुरा	734.00	..	..	..	कु.	प.स.	..
100	भेरूपुरा	924.00	..	..	..	कु.	प.स.	..
101	बड़ोदा	1,696.00	..	..	..	कु.	..	..
102	सत्वास	1,569.00	प्रा.शा.(2),पू.मा.शा.(1)	चि.(1)	प्रा.स्वा.के.(1)	रो. कु.	प.स.	डा.
103	घुडिया	799.00	..	..	..	कु.	..	..
104	बामनी बुजुग	1,935.00	प्रा.शा.(1)	..	..	कु.,न.	..	..
105	डेहरिया	1,682.00	प्रा.शा.(1)	..	..	कु.,न.	प.स.	..
106	बामनी खुर्द	2,205.00	प्रा.शा.(1)	..	..	कु.	..	..
107	गादिया	1,123.00	..	..	..	कु.	प.स.	..
108	कोठड़ा	1,413.00	..	..	..	कु.,न.	प.स.	..
109	रायपुरा	1,005.00	..	..	..	कु.,न.	..	..
110	अम्बाड़ा	2,514.00	प्रा.शा.(1)	..	..	कु.	प.स.	..
111	खारपा	1,531.00	प्रा.शा.(1)	..	..	कु.	प.स.	..
112	शिवजीपुरा	382.00	..	..	..	..	..	..
113	मवाश्या	1,333.00	..	..	..	कु.	..	..
114	सुरानी	1,053.00	प्रा.शा.(1)	..	..	कु.	..	..
115	सिरसोदिया	1,371.00	प्रा.शा.(1)	..	..	कु	..	..
116	अमोदा	1,657.00	प्रा.शा.(1)	..	..	कु.	..	..
117	पिपलानी	1,814.00	प्रा.शा.(1)	..	..	कु.	..	..
118	किलोदा	2,778.00	प्रा.शा.(1)	..	..	कु.	..	..
119	कोथमीर	1,529.00	प्रा.शा.(1)	..	..	कु.	..	..
120	पीपल कोटा	2,162.00	प्रा.शा.(1)	..	..	कु.,न.	प.स.	..
121	बुरुट (पीपल कोटा)	2,582.00	प्रा.शा.(1)	..	..	कु.	..	..
122	मगरया	827.00	..	..	..	कु.,न.	..	..
123	चीचली	659.00	..	..	..	कु.,न.	..	..
124	पांगरी	1,199.00	..	..	..	कु.	प.स.	..
125	अत्वास	2,131.00	प्रा.शा.(1),पू.मा.शा.(1)	..	..	कु.	प.स.	..
126	सिकन्दर खेड़ी	629.00	..	..	..	कु.	प.स.	..
127	बडकुनखारी	1,995.00	..	..	..	न.	..	..
128	निमासा	5,591.00	प्रा.शा.(1)	..	..	ता.	..	..
129	पानपाट	3,277.00	..	..	..	ता.	..	..
130	गाड़ा गाँव	1,140.00	प्रा.शा.(1)	..	..	कु.	..	..
131	कीट खेड़ा	640.00	..	..	..	कु.	..	..
132	बोर खेड़ी	2,542.00	..	..	..	कु.,न.	..	..

कन्नोद तहसील

मुख्य खाद्य	भूमि उपयोग (अर्थात् विभिन्न प्रकार के भूमि उपयोगों के अन्तर्गत् आने वाले क्षेत्र) एकड़ में: वन	सिंचित	असिंचित	कृष्य खाली भूमि	कृषि के लिए अनुपलब्ध क्षेत्र जिसमें कृषि नहीं की जा सकती	सबसे पास का नगर और दूरी (कि.मी. में)	ग्राम में साप्ताहिक बाजार लगता हो, तो सबका दिन	अभ्यक्ति धार्मिक, ऐतिहासिक अथवा पुरातत्वीय महत्व के स्थानों के उल्लेख सहित
10	11	12	13	14	15	16	17	18
ज्वार, गेहूँ	..	27.00	699.00	77.00	28.00	कन्नोद 22.4	..	..
ज्वार, गेहूँ	39.00	88.00	1,049.00	178.00	124.00	कन्नोद 20.8	शनिवार	..
ज्वार, गेहूँ	251.00	3.00	639.00	194.00	48.00	कन्नोद 19.2	..	..
ज्वार, गेहूँ	..	5.00	1,100.00	200.00	65.00	कन्नोद 20.8	..	..
ज्वार, गेहूँ	..	9.00	714.00	125.00	32.00	कन्नोद 22.4	..	..
ज्वार, गेहूँ	..	..	991.00	549.00	61.00	कन्नोद 19.2	..	..
ज्वार, गेहूँ	.	5.00	453.00	54.00	27.00	कन्नोद 22.4	..	..
ज्वार, गेहूँ	..	6.00	218.00	51.00	18.00	कन्नोद 20.8	..	..
ज्वार, गेहूँ	2,404.00	75.00	447.00	284.00	119.00	कन्नोद 19.2	..	..
ज्वार, गेहूँ	..	16.00	1,114.00	251.00	70.00	कन्नोद 16.0	..	..
ज्वार, गेहूँ	..	..	548.00	145.00	41.00	कन्नोद 16.0	..	..
ज्वार, गेहूँ	..	3.00	576.00	298.00	47.00	कन्नोद 16.0	..	..
ज्वार, गेहूँ	..	74.00	529.00	733.00	360.00	कन्नोद 17.6	..	..
ज्वार, गेहूँ	..	118.00	823.00	397.00	231.00	कन्नोद 16.0	..	..
ज्वार, गेहूँ	..	39.00	549.00	144.00	67.00	कन्नोद 12.8	..	..
ज्वार, गेहूँ	..	..	1,091.00	651.00	193.00	कन्नोद 12.8	..	..
ज्वार, गेहूँ	..	4.00	1,144.00	436.00	98.00	कन्नोद 12.8	..	..
ज्वार, गेहूँ	..	..	1,419.00	728.00	58.00	कन्नोद 11.2	..	..
ज्वार, गेहूँ	..	..	715.00	375.00	33.00	कन्नोद 8.0	..	..
ज्वार, गेहूँ	..	15.00	924.00	385 00	89.00	कन्नोद 11.2	..	..
ज्वार, गेहूँ	..	2.00	739.00	194.00	70.00	कन्नोद 3.2	..	..
ज्वार, गेहूँ	116.00	4.00	1 640.00	670.00	84.00	कन्नोद 3.2	..	..
ज्वार, गेहूँ	160.00	35.00	774.00	492.00	70.00	कन्नोद 4.6	..	..
ज्वार, गेहूँ	321.00	..	46.00	15.00	..	कन्नोद 10.0	..	..
ज्वार, गेहूँ	600.00	1.00	693.00	20.00	19.00	कन्नोद 8.0	..	..
ज्वार, गेहूँ	15.00	1.00	602.00	380.00	55.00	कन्नोद 8.0	..	..
ज्वार, गेहूँ	2.00	3.00	959.00	363.00	44.00	कन्नोद 10.0	..	..
ज्वार, गेहूँ	99.00	6.00	1,131.00	389.00	32.00	कन्नोद 11.2	..	..
ज्वार, गेहूँ	43.00	2.00	1,703.00	6.00	60.00	कन्नोद 11.2	..	..
ज्वार, गेहूँ	128 00	4·00	1,423.00	1,149.00	74.00	कन्नोद 11.2	..	..
ज्वार, गेहूँ	..	..	896.00	568.00	65.00	कन्नोद 14.4	..	..
ज्वार, गेहूँ	..	3.00	1,424.00	613.00	122.00	कन्नोद 17.6	..	..
ज्वार, गेहूँ	..	..	1,531.00	957.00	94.00	कन्नोद 12.8	..	..
ज्वार, गेहूँ	..	..	578.00	147.00	102.00	कन्नोद 14.4	..	..
ज्वार, गेहूँ	..	1.00	435.00	173.00	50.00	कन्नोद 12.8	..	..
ज्वार, गेहूँ	..	1·00	902.00	226.00	70.00	कन्नोद 12.8	..	..
ज्वार, गेहूँ	..	41.00	1,646.00	346.00	98.00	कन्नोद 16.0	..	..
ज्वार, गेहूँ	..	..	328 00	273.00	28.00	कन्नोद 16.0	..	..
ज्वार, गेहूँ	508.00	73.00	952.00	410.00	52.00	कन्नोद 17.6	..	..
ज्वार, गेहूँ	3,403.00	..	1,576.00	518.00	94.00	कन्नोद 24.0	..	..
ज्वार, गेहूँ	2,932.00	..	269.00	69.00	7.00	कन्नोद 24.0	..	..
ज्वार, गेहूँ	178.00	..	610.00	302.00	50.00	कन्नोद 19.2	..	..
ज्वार, गेहूँ	150.00	1.00	265.00	197.00	27.00	कन्नोद 19.2	..	..
ज्वार, गेहूँ	1,079.00	..	760.00	617.00	86 00	कन्नोद 17.6	..	..

स्थानीय कोड नम्बर	ग्राम का नाम	ग्राम का कुल क्षेत्रफल (एकड़ में)	ग्राम में उपलब्ध सुख-सुविधाएं					
			शिक्षा सम्बन्धी	चिकित्सा सम्बन्धी	बिजली सम्बन्धी	पेय-जल सम्बन्धी	परिवहन सम्बन्धी	डाक तथा तार सम्बन्धी
1	2	3	4	5	6	7	8	9
133	बिचकुआ	2,128.00	प्रा.शा.(1)	..	..	कु.,न	..	..
134	जिनवानी मालागाँव	1,331.00	..	..	..	कु.,न.	..	..
135	खिरोदा	1,459.00	प्रा.शा.(1)	प.चि.के.(1)	..	कु.	प.स.	..
136	मालागांव	1,613.00	..	..	..	क.,न.	..	..
137	गर्डी झावरिया	1,992.00	प्रा.शा.(1)	..	..	कु.	प.स.	..
138	बर्डी	413.00	..	..	..	न.	प.स.	..
139	खेरखेड़ा	1,010.00	..	..	..	कु.	..	..
140	मसूरिया	1,395.00	..	..	..	न.,कु.	..	..
141	भंडारिया	1,849.00	प्रा.शा.(1)	..	..	न.,कु.	..	..
142	खपरास	1,491.00	..	..	..	न.	..	..
143	टीपरास	758.00	प्रा.शा.(1)	..	..	न.	क.स.	..
144	फतेहगढ़	697.00	..	..	..	न.	क.स.	..
145	पिपल्या	400.00	..	..	..	..	..	..
146	कोथड़ा	315.00	..	..	..	..	..	..
147	बनासा	1,251.00	..	..	..	कु..ना.	..	..
148	नामनपुर	7,750.00	प्रा.शा.(1)	..	..	कु.	क.स.	..
149	झीरन्या	483.00	..	..	..	कु.	..	..
150	गोला गुठान	1,434.00	प्रा.शा.(1)	..	..	कु.	क.स.	..
151	बाई जगवाड़ा	5,558.00	प्रा.शा.(1)	चि.(1),प.नि.के.(1)	..	ना.कू.,कु.	..	डा.
152	झामर	3,138.00	प्रा.शा.(1)	..	..	कु.	..	..
153	मगरदी	87.00	..	..	..	..	..	..
154	पोखर बुजु	1,093.00	..	..	..	कु.	..	..
155	बगलानी	1,287.00	..	..	..	कु.	..	..
156	धासड़	3,368.00	.शा.(1)	..	..	कु.	..	..
157	पोखर खुर्द	1,255.00	..	..	..	कु.	..	..
158	रोहन्या	1,591.00	..	..	..	कु.	..	..
159	सुरलाय	1,937.00	..	..	..	कु.	..	..
160	खारिया	2,334.00	प्र.शा.(1)	..	..	कु.	..	..
161	नौमलाय	3,877.00	..	..	..	कु.	..	..
162	किटी	210.00	प्रा.शा.(1)	..	सि.	न.	..	..
163	धरमपुरी	251.00	..	..	..	न.	..	..
164	जिनवानी	791.00	..	..	..	न.	..	..
165	टाकड़ो	529.00	..	..	..	न.	..	..
166	बड़कन	338.00	..	..	..	कु.	..	..
167	किटोला बुजुर्ग	382.00	..	..	..	न.	..	..
168	खराड़ी	367.00	..	..	..	कु.	..	..
169	सुरमन्या	794.00	प्रा.शा.(1)	..	..	कु.	..	..
170	काली रातड़ी	385.00	..	..	..	..	..	..
171	उमर	167.	..	..	..	कु.	..	..
172	कुवा गाँव	1,545.00	..	..	..	न.	..	..
173	उन्हेल	289.00	..	..	..	कु.	..	..
174	सेन्द्राणी	6,780.00	..	..	..	कु.	..	..
175	बेडाखाल	135.00	...	..	..	कु.	..	..
176	कस्बा कन्नौद गांधीग्राम	3,200.00	..	..	..	..	..	..

कन्नोद तहसील

मुख्य खाद्य	भूमि उपयोग (अर्थात् विभिन्न प्रकार के भूमि उपयोगों के अन्तर्गत् आने वाले क्षेत्र) एकड़ में: वन	सिंचित	असिंचित	कृष्य खाली भूमि	कृषि के लिए अनुपलब्ध क्षेत्र जिसमें कृषि नहीं की जा सकती	सबसे पास का नगर और दूरी (कि.मी. में)	ग्राम में साप्ताहिक बाजार लगता हो, तो उसका दिन	अभ्यक्ति धार्मिक, ऐतिहासिक अथवा पुरातत्वीय महत्व के स्थानों के उल्लेख सहित
10	11	12	13	14	15	16	17	18
ज्वार, गेहूँ	4.00	..	1,476.00	518.00	130.00	कन्नोद 20.8	..	..
ज्वार, गेहूँ	168.00	..	671.00	425.00	67.00	कन्नोद 19.2	..	..
ज्वार, गेहूँ	..	7.00	630.00	748.00	74.00	कन्नोद 19.2	..	..
ज्वार, गेहूँ	..	4.00	944.00	592.00	73.00	कन्नोद 17.6	..	..
ज्वार, गेहूँ	319.00	..	1,216.00	373.00	84.00	कन्नोद 16.0	..	..
ज्वार, गेहूँ	13.00	..	234.00	139.00	27.00	कन्नोद 16.8	..	..
ज्वार, गेहूँ	234.00	..	512.00	221.00	43.00	कन्नोद 11.2	..	..
ज्वार, गेहूँ	487.00	..	319.00	534.00	55.00	कन्नोद 19.2	..	..
ज्वार, गेहूँ	..	..	903.00	841.00	105.00	कन्नोद 20.8	..	..
ज्वार, गेहूँ	..	..	593.00	768.00	130.00	कन्नोद 24.0	..	..
ज्वार, गेहूँ	..	..	403.00	302.00	53.00	कन्नोद 33.6	..	..
ज्वार, गेहूँ	132.00	..	280.00	193.00	92.00	कन्नोद 51.2	..	..
ज्वार, गेहूँ	66.00	..	193.00	139.00	2.00	कन्नोद 35.2	..	..
ज्वार, गेहूँ	22.00	..	41.00	77.00	175.00	कन्नोद 36.8	..	..
ज्वार, गेहूँ	955.00	..	191.00	93.00	12.00	कन्नोद 40.0	..	..
ज्वार, गेहूँ	2,852.00	..	2,164.00	2,407.00	327.00	कन्नोद 35.2	..	..
ज्वार, गेहूँ	..	..	284.00	169.00	30.00	कन्नोद 28.8	..	..
ज्वार, गेहूँ	..	1.00	985.00	352.00	96.00	कन्नोद 24.0	..	..
ज्वार, गेहूँ	1,399.00	3.00	2,164.00	1,817 00	175.00	कन्नोद 27.2	शनिवार	..
ज्वार, गेहूँ	1,849.00	4.00	864.00	358.00	63.00	कन्नोद 34.4	..	..
ज्वार, गेहूँ	..	.	..	87.00	..	कन्नोद 30.0	..	..
ज्वार, गेहूँ	..	..	395.00	673.00	25.00	कन्नोद 33.6	..	..
ज्वार, गेहूँ	689.00	7.00	462.00	109.00	20.00	कन्नोद 33.6	..	..
ज्वार, गेहूँ	1,311.00	..	1,043.00	961.00	53.00	कन्नोद 33.6	..	..
ज्वार, गेहूँ	..	..	629.00	594.00	32.00	कन्नोद 40.0	..	..
ज्वार, गेहूँ	638.00	..	463.00	458.00	32.00	कन्नोद 41.6	..	..
ज्वार, गेहूँ	1,409.00	..	261.00	236.00	31.00	कन्नोद 43.2	..	..
ज्वार, गेहूँ	649.00	3.00	1,069.00	536.00	77.00	कन्नोद 41.6	..	..
ज्वार, गेहूँ	1,922.00	..	814.00	1,090.00	51.00	कन्नोद 43.2	..	..
ज्वार, गेहूँ	..	..	94.00	109.00	7.00	कन्नोद 44.8	..	..
ज्वार, गेहूँ	18.00	..	90.00	7.00	136.00	कन्नोद 46.4	..	..
ज्वार, गेहूँ	360.00	..	132.00	80.00	219.00	कन्नोद 48.0	..	..
ज्वार, गेहूँ	247.00	..	1 .00	103.00	16 .00	कन्नोद 28.8	..	..
ज्वार, गेहूँ	203.00	..	115.00	5.00	15.00	कन्नोद 32.0	..	..
ज्वार, गेहूँ	240.00	..	134.00	7.00	1.00	कन्नोद 28.8	..	..
ज्वार, गेहूँ	..	..	270.00	95.00	2.00	कन्नोद 40.0	..	..
ज्वार, गेहूँ	8.00	..	8 .00	91.00	9.00	कन्नोद 38.4	..	..
ज्वार, गेहूँ	..	..	299.00	83.00	3.00	कन्नोद 41.6	..	..
ज्वार, गेहूँ	..	6.00	112.00	41.00	8.00	कन्नोद 32.0	..	..
ज्वार, गेहूँ	1,353.00	..	99.00	76.00	17.00	कन्नोद 22.4	..	..
ज्वार, गेहूँ	4.00	..	245.00	35.00	5.00	कन्नोद 25.6	..	..
ज्वार, गेहूँ	6,495.00	7.00	234.00	24.00	20.00	कन्नोद 28.8	..	..
ज्वार, गेहूँ	31.00	..	33.00	62.00	9.00	कन्नोद 44.4	..	..
ज्वार, गेहूँ	197.00	85.00	2,600.00	..	318.00	कन्नोद 0.0	..	..

ग्राम निर्देशिका

स्थानीय कोड नम्बर	ग्राम का नाम	ग्राम का कुल क्षेत्रफल (एकड़ में)	ग्राम में उपलब्ध सुख-सुविधाएं					
			शिक्षा सम्बन्धी	चिकित्सा सम्बन्धी	बिजली सम्बन्धी	पेय-जल सम्बन्धी	परिवहन सम्बन्धी	डाक तथा तार सम्बन्धी
1	2	3	4	5	6	7	8	9
177	दोगली	190.00	..	..	..	कु.	..	..
178	तुमडी खेड़ा	103.00	..	..	..	कु.	..	..
179	गोलपुरा	1,128.00	..	..	..	..	क.स.	..
180	ढ़ाली	265.00	..	..	..	..	क.स.	..
181	हरजा	325.00	..	..	..	..	..	..
182	दिनकरपुरा	1,480.00	..	..	..	..	..	..
183	सींगलावेह	895.00	..	..	..	कु.	..	..
184	जबलपुर	334.00	..	..	..	कु.	..	..
185	नीमखेड़ा	525.00	..	..	..	..	..	..
186	भाटबर्डी	327.00	..	..	..	..	..	..
	योग	346,365.00	प्रा.शा.(78) पू.मा.शा.(7) उ.मा.शा. (1)	औ. (5) चि. (7) अ. (6)	10	कु.(155) न. (17)	प.स. (40) क.स. (17)	डा.(10) अ. (1)

स्त्रोत:—कालम (1) से (5) व (7) से 18 : तहसीलदार, कन्नोद
कालम (6), मध्य प्रदेश विद्युत मण्डल, जबलपुर

कन्नौद तहसील

मुख्य खाद्य	भूमि उपयोग (अर्थात् विभिन्न प्रकार के भूमि उपयोगों के अन्तर्गत् आने वाले क्षेत्र) एकड़ में					सबसे पास का नगर और दूरी (कि.मी. में)	ग्राम में साप्ताहिक बाजार लगता हो, तो सप्ताह का दिन	अभ्युक्ति धार्मिक, ऐतिहासिक अथवा पुरातत्वीय महत्व के स्थानों के उल्लेख सहित
	वन	सिंचित	असिंचित	कृष्य खाली भूमि	कृषि के लिए अनुपलब्ध क्षेत्र जिसमें कृषि नहीं की जा सकती			
10	11	12	13	14	15	16	17	18
ज्वार,गेहूँ	..	3.00	138.00	18.00	31.00	कन्नोद 20.8	..	..
ज्वार,गेहूँ	..	..	94.00	2.00	7.00	कन्नोद 16.0	..	..
ज्वार,गेहूँ	862.00	..	18.00	151.00	97.00	कन्नोद 33.6	..	..
ज्वार,गेहूँ	145.00	..	..	...	120.00	कन्नोद 35.2	..	..
ज्वार,गेहूँ	325.00	..	...	...	...	कन्नोद 43.2	...	..
ज्वार,गेहूँ	1,480.00	..	..	..	..	कन्नोद 43.2	..	..
ज्वार,गेहूँ	340.00	..	387.00	142.00	26.00	कन्नोद 38.4	..	..
ज्वार,गेहूँ	..	..	253.00	79.00	2.00	कन्नोद 25.6	..	..
ज्वार,गेहूँ	525.00	..	..	..	..	कन्नोद 7.0	..	..
ज्वार,गेहूँ	..	..	..	310.00	17.00	कन्नोद 28.0	..	..
	129,138.00	1,952.00	151,417.00	50,815.00	13,043.00			

ग्राम निर्देशिका

स्थानीय कोड नम्बर	ग्राम का नाम	ग्राम का कुल क्षेत्रफल (एकड़ में)	ग्राम में उपलब्ध सुख-सुविधाएं					
			शिक्षा सम्बन्धी	चिकित्सा सम्बन्धी	बिजली सम्बन्धी	पेय-जल सम्बन्धी	परिवहन सम्बन्धी	डाक तथा तार सम्बन्धी
1	2	3	4	5	6	7	8	9
1	सातल	2,301.00	..	..	..	कु.	..	..
2	ओंकारा	2,856.00	..	..	..	कु.	..	..
3	बरखेड़ी	1,363.00	..	..	..	कु.	..	डा.
4	विक्रमपुर	3,274.00	प्रा.शा. (1)	..	..	कु.,न.	..	..
5	नन्दाखेड़ा	1,657.00	..	..	..	कु.,न.	..	..
6	डाई	1,736.00	..	..	..	कु.,न.	..	..
7	ककड़दी	1,566.00	..	..	..	कु.,न.	..	..
8	रीछीखो	1,452.00	..	..	..	कु.	..	..
9	खेवनी खुर्द	1,744.00	..	..	..	न.	..	..
10	पटरानी	2,047.00	प्रा.शा.(1)	..	..	कु.	..	..
11	निवारदी	2,947.00	प्रा.शा.(1)	..	..	कु.	..	..
12	मचबास	8,583.00	..	..	..	कु.	..	..
13	लिंगापानी	3,254.00	..	..	..	कु.	..	..
14	पलासी	3,134.00	..	..	..	कु.	..	..
15	रतनपुर	2,254.00	..	..	..	कु.	..	..
16	जूनापानी बुजुर्ग	1,227.00	..	..	..	कु.	..	..
17	हरणगाँव	1,648.00	प्रा.शा.(1)	प्रा.स्वा.के.(1)	..	कु.	..	डा.
18	गोपालपुर	455.00	..	..	..	कु.	..	..
19	चन्दपुरा	1,747.00	..	..	..	कु.	..	..
20	जुनापानी खुर्द	1,120.00	..	..	..	कु.	..	..
21	सिराल्या	1,337.00	..	..	..	कु.	..	..
22	कांकड़कुई	1,576.00	..	..	..	कु.	..	..
23	करोंद बुजुर्ग	1,219.00	..	..	..	कु.,न.	..	..
24	करोंद खुर्द	1,084.00	..	..	..	कु.,न.	..	..
25	बंडी	1,291.00	..	..	..	कु.,न.	...	..
26	सातागाँव	1,127.00	..	..	..	कु.,न.	..	..
27	उमरड़ा	1,663.00	..	..	..	कु.	..	..
28	लकड़ानी	1,176.00	..	..	..	कु.	..	..
29	मनोरा	4,456.00	प्रा.शा. (1)	..	..	कु.	..	..
30	झिरन्या	883.00	..	..	..	कु.	..	..
31	किशनपुर	968.00	..	..	..	कु.	..	..
32	सागोन्या	2,281.00	..	..	..	कु.	..	..
33	कालीबाई	1,413.00	..	..	..	कु.	..	..
34	कुमनगांव	854.00	..	..	..	कु.,न.	..	..
35	आमला	,629.00	..	..	..	कु.	..	..
36	नान्दी	1,162.00	प्रा.शा.(1),पू.मा.शा.(1)	..	..	.	..	..
3	चान्दी	588.00	..	..	..	कु.	..	..
38	लीली	2,057.00	..	..	..	कु.	..	..
39	सिरान्या बुजुर्ग	1,628.00	..	..	..	कु.	..	..
40	मोला	1,063.00	..	..	..	कु.	..	..
41	बांगरदा	869.00	..	..	..	कु.	..	..
42	घनवानी	540.00	..	..	..	कु.	..	..
43	ओलम्बा	579.00	..	..	..	कु.	..	..
44	सोमगाँव	1,687.00	प्रा.शा. (1)	..	..	कु.	..	..

खातेगांव तहसील

मुख्य खाद्य	भूमि उपयोग (अर्थात् विभिन्न प्रकार के भूमि उपयोगों के अन्तर्गत् आने वाले क्षेत्र) एकड़ में					सबसे पास का नगर और दूरी (कि.मी. में)	ग्राम में साप्ताहिक बाजार लगता हो, तो सबका दिन	अभ्युक्ति धार्मिक, ऐतिहासिक अथवा पुरातत्वीय महत्व के स्थानों के उल्लेख सहित
	वन	सिंचित	असिंचित	कृष्य खाली भूमि	कृषि के लिए अनुपलब्ध क्षेत्र जिसमें कृषि नहीं की जा सकती			
10	11	12	13	14	15	16	17	18
ज्वार	1,632.00	..	273.00	307.00	89.00	कन्नोद 22.00	..	..
ज्वार,गेहूँ	1,777.00	7.00	683.00	295.00	94.00	कन्नोद 25.00	..	..
ज्वार	606.00	..	578.00	158.00	21.00	कन्नोद 22.00	..	..
ज्वार,गेहूँ	1,347.00	21.00	1,541.00	247.00	118.00	कन्नोद 19.00	शनिवार	..
ज्वार,गेहूँ	1,372	2.00	148.00	110.00	25.00	कन्नोद 28.00	..	..
ज्वार,गेहूँ	1,409.00	..	258.00	62.00	7.00	कन्नोद 28.00	..	..
ज्वार,गेहूँ	189.00	16.00	872.00	471.00	18.00	कन्नोद 28.00	..	..
ज्वार,मक्का	876.00	..	219.00	302.00	55.00	कन्नोद 30.00	..	..
ज्वार,मक्का	1,522.00	..	117.00	82.00	23.00	कन्नोद 32·00	..	..
गेहूं,ज्वार	482.00	14.00	837.00	525.00	189.00	कन्नोद 33.00	..	..
गेहूँ,ज्वार	1,551.00	7.00	800.00	430.00	159.00	खातेगांव 28.00	..	..
गेहूँ,ज्वार	6,575.00	10.00	987.00	943.00	68.00	खातेगांव 28.00	..	..
गेहूँ,ज्वार	2,449.00	8.00	408.00	367.00	22.00	खातेगांव 28.00	..	..
गेहूँ,ज्वार	1,891.00	..	471.00	590.00	182.00	खातेगांव 25.00	..	..
गेहूँ,ज्वार	1,162.00	..	546.00	472.00	74.00	खातेगांव 22.00	..	..
गेहूँ,ज्वार	714.00	...	374.00	117.00	22.00	खातेगांव 21.00	..	..
गेहू,ज्वार	161.00	2.00	988.00	414.00	83.00	खातेगांव 19.00	रविवार	..
गेहूं,ज्वार	25.00	..	264 00	145.00	21.00	खातेगांव 20.00	..	..
गेहूँ,ज्वार	1,098.00	..	370.00	266.00	13.00	खातेगांव 25.00	..	..
गेहूँ,ज्वार	781.00	2.00	221.00	102.00	14.00	खातेगांव 23.00	..	..
गेहूँ,ज्वार	708.00	..	424.00	180.00	25.00	खातेगाव 22.00	..	..
गेहूं,ज्वार	435.00	..	773.00	324.00	44.00	खातेगांव 21.00	..	..
गेहूँ,ज्वार	339.00	..	550.00	248.00	82.00	खातेगांव 24.00	..	..
गेहूँ,ज्वार	41.00	2.00	641.00	337.00	63.00	खातेगांव 25.00	..	..
गेहूँ,ज्वार	..	1.00	856.00	302.00	132.00	खातेगांव 29.00	..	..
गेहूँ,ज्वार	124.00	..	656.00	270.00	77.00	खातेगांव 16.00	..	..
ज्वार,गेहूँ	1,128.00	..	350.00	150.00	35.00	खातेगांव 25.00	..	..
ज्वार,गेहूँ	434.00	..	498.00	161.00	83.00	खातेगांव 26.00	..	..
गेहूँ,ज्वार	2,586.00	..	1,447.00	354.00	69.00	खातेगांव 19·00	..	..
ज्वार,गेहूँ	186.00	18.00	473.00	173.00	33.00	खातेगांव 17.00	..	..
गेहूँ,ज्वार	231.00	2.00	535.00	161.00	39.00	खातेगांव 16.00	..	..
गेहूँ,ज्वार	1,372.00	4.00	728.00	154.00	23.00	कन्नोद 23.00	..	..
गेहूँ,ज्वार	888.00	..	370.00	140.00	15 00	कन्नोद 22.00	..	..
गेहूँ,ज्वार	45.00	14.00	620.00	132.00	43.00	कन्नोद 16.0	..	..
गेहूँ,ज्वार	2,287.00	63.00	1,840.00	357.00	82.00	कन्नोद 19.00	..	..
गेहूँ,ज्वार	422.00	..	556.00	162.00	22.00	कन्नोद 16.00	..	..
गेहूं,ज्वार	226.00	2.00	292.00	57.90	11.00	कन्नोद 16.00	..	..
गेहूँ,ज्वार	1,260.00	1.00	602.00	149.00	45.00	कन्नोद 16.00	..	..
गेहूँ,ज्वार	537.00	..	755.00	297.00	39.00	खातेगांव 14.00	..	..
गेहूँ,ज्वार	301.00	6.00	561.00	161.00	34.00	खातेगांव 16.00	..	..
गेहूं,ज्वार	364.00	..	408.00	83.00	14.00	खातेगांव 15.00	..	..
गेहूँ,ज्वार	.	..	380.00	141.00	19.00	खातेगांव 11.00	..	..
गेहूँ,ज्वार	..	38.00	429.00	96.00	16.00	खातेगांव 14.00	..	..
गेहूं,ज्वार	87.00	1.00	959.00	468.00	172.00	खातेगांव 11.00	..	..

ग्राम निर्देशिका

स्थानीय कोड नम्बर	ग्राम का नाम	ग्राम का कुल क्षेत्रफल (एकड़ में)	ग्राम में उपलब्ध सुख-सुविधाएं					
			शिक्षा सम्बन्धी	चिकित्सा सम्बन्धी	बिजली सम्बन्धी	पेय-जल सम्बन्धी	परिवहन सम्बन्धी	डाक तथा तार सम्बन्धी
1	2	3	4	5	6	7	8	9
45	भवरास	1,709.00	..	..	..	कु.	..	..
46	सुकडी	2,972.00	प्रा.शा.(1)	..	..	कु.	..	..
47	सुकरास	2,700.00	प्रा.शा.(1)	..	..	कु.,न.	..	..
48	टाकली खेड़ा	615.00	..	..	..	कु.	..	..
49	रेहटी	1,031.00	..	..	..	कु.	..	..
50	डिडोली	976.00	..	..	..	कु.	..	..
51	बरवाई खेड़ा	788.00	..	..	..	कु.	..	..
52	चन्दवाना	2,914.00	प्रा.शा.(2)	..	..	कु.	..	..
53	घोडीघाट	365.00	..	..	..	कु.	..	..
54	रीछी	1,979.00	प्रा.शा.(1)	..	..	कु.	..	..
55	बदनावर	1,661.00	..	..	..	कु.	..	..
56	तिकवाड़ा	1,553.00	..	..	..	कु.	..	..
57	सन्नोद	2,737.00	प्रा.शा.(1)	..	..	कु.	..	..
58	पुरोनी	2,446.00	प्रा.शा.(1)	..	..	कु.,न.	..	..
59	भूकण्या	1,102.00	प्रा.शा.(1)	..	..	कु.,न.	..	..
60	तिवड़िया	3,162.00	प्रा.शा.(1)	..	..	कु.	..	..
61	पानदा	772.00	..	..	..	कु.	..	..
62	सुलगाँव	2,722.00	प्रा.शा.(1)	..	..	कु.,न.	..	..
63	सिलफोड	1,542.00	..	..	..	कु.	..	..
64	अमेली	2,622.00	प्रा.शा.(1)	..	..	कु.	..	..
65	गनोरा	3,060.00	प्रा.शा.(1)	..	..	कु.	..	..
66	जियागाँव	3,840.00	प्रा.शा.(2),पू.मा.शा.(1)	प्रा.स्वा.के.(1)	..	न.,कु.	..	डा.
67	देवला	1,672.00	प्रा.शा.(1)	..	..	कु.	..	..
68	कोरया कांकरया	419.00	..	..	..	कु.,न.	..	..
69	बछखाल	2,382.00	प्रा.शा.(1)	..	..	कु.	..	..
70	खल	2,179.00	प्रा.शा.(1)	..	..	कु.	प.स.	..
71	बोरधा	1,407.00	..	..	..	कु.	प.स.	..
72	रिजगांव	1,577.00	..	..	..	कु.	प.स.	..
73	कुनगासा	832.00	..	..	..	कु.	प.स.	..
74	खारदा	1,988.00	प्रा.शा.(1),पू.मा.शा.(1)	..	..	कु.	प.स.	..
75	बडघा	1,739.00	..	..	..	कु.,न.	..	..
76	कांकरिया	2,352.00	प्रा.शा.(1)	मा.शि.के.(1)	..	कु.	..	..
77	बेलखा	844.00	..	..	..	कु.	..	..
78	सोनखेड़ी	693.00	..	..	..	कु.	..	..
79	गुलगांव	1,256.00	..	..	..	कु.	..	..
80	गुजरगांव	1,577.00	प्रा.शा.(1)	..	..	कु.न.	..	..
81	दीपगांव	1,509.00	प्रा.शा.(1)	..	..	कु.	प.स.	..
82	बेहडी	1,753.00	..	..	..	कु.	..	..
83	सन्दलपुर	4,909.00	प्रा.शा.(1),पू.मा.शा.(1)	प्रा.स्वा.के.(1)	..	कु.	प.स.	..
84	भवरास	747.00	..	..	..	न.	प.स.	..
85	कस्बा खातेगांव (ग्रामीण क्षेत्र)	4,590.00	..	..	..	कु.	क.स.,प.स.	..
86	नयापुरा	913.00	..	..	..	कु.	प.स.	..
87	खिरनी खेड़ा	809.00	..	..	..	कु.	प.स.	..
88	बरखाई	2,436.00	प्रा.शा.(1)	..	..	कु.	प.स.	..

मुख्य खाद्य	भूमि उपयोग (अर्थात् विभिन्न प्रकार के भूमि उपयोगों के अन्तर्गत् आने वाले क्षेत्र) एकड़ में					सबसे पास का नगर और दूरी (कि.मी. में)	ग्राम में साप्ताहिक बाजार लगता हो, तो उसका दिन	अभ्युक्ति धार्मिक, ऐतिहासिक अथवा पुरातत्वीय महत्व के स्थानों के उल्लेख सहित
	वन	सिंचित	असिंचित	कृष्य खाली भूमि	कृषि के लिए अनुपलब्ध क्षेत्र जिसमें कृषि नहीं की जा सकती			
10	11	12	13	14	15	16	17	18
गेहूँ,ज्वार	177.00	1.00	1,117.00	348.00	66.00	खातेगांव 11.00	..	..
गेहूँ,ज्वार	1,332.00	3.00	1,205.00	359.00	73.00	खातेगांव 13.00	..	..
गेहूँ,ज्वार	..	..	1,293.00	879.00	528.00	कन्नोद 8.00	..	..
गेहूँ,ज्वार	..	6.00	477.00	117.00	15.00	कन्नोद 7.00	..	..
गेहूँ,ज्वार	..	5.00	497.00	372.00	157.00	खातेगांव 10.00	..	..
गेहूँ,ज्वार	..	4.00	776.00	163.00	33.00	खातेगांव 9.00	..	..
गेहूँ,ज्वार	246.00	1.00	355.00	161.00	25.00	खातेगांव 8.00	..	..
गेहूँ,ज्वार	134.00	5.00	1,894.00	729.00	152.00	खातेगांव 7.00	..	..
गेहूँ,ज्वार	..	..	206.00	142.00	17.00	खातेगांव 2.00	..	..
गेहूँ,ज्वार	181.00	1.00	1,193.00	556.00	48.00	खातेगांव 13.00	..	..
गेहूँ,ज्वार	279.00	..	981.00	365.00	36.00	खातेगांव 13.00	..	..
गेहूँ,ज्वार	463.00	..	778.00	282.00	39.00	खातेगांव 15.00	..	..
गेहूँ,ज्वार	178.00	6.00	1,575.00	922.00	56.00	खातेगांव 10.00	..	..
गेहूँ,ज्वार	666.00	3.00	991.00	695.00	91.00	खातेगांव 12.00	..	..
गेहूँ,ज्वार	..	..	715.00	337.00	50.00	खातेगांव 9.00	..	..
गेहूँ,ज्वार	..	1.00	2,272.00	733.00	156.00	खातेगांव 6.00	..	..
गेहूँ,ज्वार	14.00	..	558.00	177.00	23.00	खातेगांव 4.00	..	..
गेहूँ,ज्वार	644.00	1.00	1,428.00	536.00	113.00	खातेगांव 16.00	..	..
गेहूँ,ज्वार	..	2.00	1,026.00	448.00	66.00	खातेगांव 14.00	..	..
गेहूँ,ज्वार	..	1.00	1,563.00	935.00	123.00	खातेगांव 17.00	..	..
गेहूँ,ज्वार	950.00	61.00	1,408.00	508.00	133.00	खातेगांव 19.00	गुरुवार	..
गेहूँ,ज्वार	..	10.00	2,677.00	943.00	210.00	खातेगांव 13.00	बुधवार	..
गेहूँ,ज्वार	..	6.00	1,185.00	430.00	51.00	खातेगांव 16.00	..	..
गेहूँ,ज्वार	..	..	311 00	98.00	10.00	खातेगांव 17.00	..	..
गेहूँ,ज्वार	..	4.00	1,609.00	685.00	84.00	खातेगांव 19.00	..	..
गेहूँ,ज्वार	..	3.00	1,596.00	456.00	124.00	खातेगांव 16.00	..	..
गेहूँ,ज्वार	..	5.00	1,029.00	276.00	97.00	खातेगांव 22.00	..	..
गेहूँ,ज्वार	..	1.00	1,170.00	322 00	84.00	खातेगांव 14.00	..	..
गेहूँ,ज्वार	..	..	612.00	181.00	39.00	खातेगांव 16.00	..	..
गेहूँ,ज्वार	..	3.00	1,550 00	367.00	68.00	खातेगांव 20.00	..	..
गेहूँ,ज्वार	..	1.00	1,228.00	422.00	88.00	खातेगांव 10.00	..	..
गेहूँ,ज्वार	..	25.00	1,619.00	604.00	104.00	खातेगांव 13.00	..	..
गेहूँ,ज्वार	..	..	645.00	186.00	43.00	खातेगांव 16.00	..	..
गेहूँ,ज्वार	..	..	492.00	174.00	27.00	खातेगांव 16.00	..	..
गेहूँ,ज्वार	..	1.00	886.00	324.00	45.00	खातेगांव 11.00	..	..
गेहूँ,ज्वार	..	1.00	1,244.00	268.00	64.00	खातेगांव 8.00	..	..
गेहूँ	..	3.00	1,157.00	230.00	119.00	खातेगांव 16.00	..	..
गेहूँ,ज्वार	..	..	1,344.00	354.00	55.00	खातेगांव 15.00	..	..
गेहूँ,ज्वार	..	29.00	3,217.00	1,327.00	336.00	खातेगांव 5.00	..	..
गेहूँ,ज्वार	..	1.00	480.00	209.00	57.00	खातेगांव 7.00	..	..
गेहूँ,ज्वार	269.00	7.00	2,083.00	1,502.00	729.00	खातेगांव 3.00	..	..
गेहूँ,ज्वार	..	1.00	399.00	366.00	147.00	खातेगांव 12.00	..	..
गेहूँ,ज्वार	..	..	413.00	335.00	61.00	खातेगांव 2.00	..	..
गेहूँ,ज्वार	49.00	5.00	1,288.00	1,006.00	88.00	खातेगांव 7.00	..	..

स्थानीय कोड नम्बर	ग्राम का नाम	ग्राम का कुल क्षेत्रफल (एकड़ में)	ग्राम में उपलब्ध सुख-सुविधाएं					
			शिक्षा सम्बन्धी	चिकित्सा सम्बन्धी	बिजली सम्बन्धी	पेय-जल सम्बन्धी	परिवहन सम्बन्धी	डाक तथा तार सम्बन्धी
1	2	3	4	5	6	7	8	9
89	पाड़यादेह	1,137.00	..	..	..	कु.	प.स.	..
90	भटासा	2,256.00	प्रा.शा. (1)	..	..	कु.	..	..
91	अजनास	3,598.00	प्रा.शा. (1)	प्रा.स्वा.के. (1)	सि.	कु.	प.स.	डा.
92	कंवलासा	3,160.00	प्रा.शा. (1)	..	..	कु.	प.स.	..
93	चायली	2,003.00	..	..	..	कु.	प.स.	..
94	पायली	528.00	..	..	..	कु.	प.स.	..
95	मालसगोदा	3,119.00	प्रा.शा. (1)	..	..	कु.	..	..
96	उमरिया	2,340.00	प्रा.शा.(1),पू.मा.शा.(1)	..	..	कु.	..	..
97	रन्था	1,030.00	..	..	..	कु.,न.	..	..
98	गोलपुरा	941.00	प्रा.शा.(1)	..	..	कु.,न.	..	..
99	दुदवास	1,397.00	..	..	..	कु.,न.	..	..
100	नयापुरा	564.00	..	..	..	कु.,न.	..	..
101	मेलपिपल्या	658.00	..	..	..	कु.,न.	..	..
102	खलास	1,029.00	..	..	..	न.	..	..
103	भिजांपुर	1,291.00	..	..	..	न.	..	..
104	तमखान	750.00	..	..	..	कु. न.	..	..
105	कांजीपुरा	2,046.00	प्रा.शा.(1)	..	..	कु.	..	..
106	निबोरा	846.00	..	..	..	कु.	..	..
107	बिलोदा	1,200.00	..	..	..	कु.	..	..
108	कणा बुजुर्ग	1,132.00	..	..	..	कु.	..	..
109	कोट खेडी	461.00	..	..	..	कु.	..	..
110	तिराल्या रेवातीर	913.00	प्रा.शा.(1)	..	..	कु.,न.	..	..
111	भांजाखेडी	662.00	..	..	..	न.	..	..
112	आमखेंडी	460.00	..	..	..	..	..	..
113	अगरदा	1,194.00	प्रा.शा.(1)	..	..	कु.	प.स.	..
114	भील खेडी	1,333.00	प्रा.शा.(1)	..	..	कु.	..	..
115	खुडगांव	1,650.00	प्रा.शा.(1)	..	..	कु.	..	..
116	चिचली राजोर	1,400.00	प्रा.शा.(1)	..	..	कु.	..	डा.
117	राजोर	2,139.00	प्रा.शा. (1)	..	..	कु.	..	..
118	बरछा खुर्द	751.00	..	..	..	..	..	..
119	बरछा बुजुर्ग	2,108.00	प्रा.शा.(1)	..	सि.	कु.	..	..
120	साकट्या	1,762.00	..	..	..	कु.,न.	..	..
121	लवरास	1,801.00	प्रा.शा. (1)	..	..	कु.	..	..
122	सवासड़ी	848.00	..	..	..	कु.	..	..
123	बागदा	1,364.00	..	..	..	कु.	..	..
124	सवासडा	2,686.00	प्रा.शा.(1)	..	..	कु.	..	..
125	दावठा	843.00	..	..	..	कु.	..	..
126	मंडलेश्वर	741.00	..	..	..	कु.,न.	..	..
127	बजवाडा	1,794.00	प्रा.शा. (1)	..	..	कु.,न.	..	..
128	नवाडा	1,032.00	..	..	..	न.	..	..
129	निमनपुर	985.00	..	..	..	न.	प.स.	..
130	गाजनपुर	301.00	..	..	..	न.	प.स.	..
131	नेमावर	1,867.00	प्रा.शा.(1),पू.मा.शा.(1)	प्रा.स्वा.के.(1)	..	कु.,न.	प.स.	डा.
132	दुलवा	1,423.00	प्रा.शा.(1)	..	..	न.	प.स.	..

खातेगांव तहसील

मुख्य खाद्य	भूमि उपयोग (अर्थात् विभिन्न प्रकार के भूमि उपयोगों के अन्तर्गत आने वाले क्षेत्र) एकड़ में					सबसे पास का नगर और दूरी (कि.मी. में)	ग्राम में साप्ताहिक बाजार लगता हो, तो सबका दिन	अभ्युक्ति धार्मिक, ऐतिहासिक अथवा पुरातत्वीय महत्व के स्थानों के उल्लेख सहित
	वन	सिंचित	असिंचित	कृष्य खाली भूमि	कृषि के लिए अनुपलब्ध क्षेत्र जिसमें कृषि नहीं की जा सकती			
10	11	12	13	14	15	16	17	18
गेहूँ, ज्वार	..	..	690.00	407.00	40.00	खातेगांव 3.00	..	..
गेहूँ, ज्वार	..	2.00	1,157.00	1,014.00	83.00	खातेगांव 7.00	..	..
गेहूँ, ज्वार	..	13.00	1,963.00	1,432.00	190.00	खातेगांव 9.00	बुधवार	..
गेहूँ, ज्वार	..	5.00	2,017.00	1,037.00	101.00	खातेगांव 12.00	..	..
गेहूँ, ज्वार	..	5.00	1,007.00	778.00	213.00	खातेगांव 13.00	..	..
गेहूँ, ज्वार	..	..	253.00	252.00	23.00	खातेगांव 15.00	..	..
गेहूँ, ज्वार	..	..	1,698.00	1,314.00	107.00	खातेगांव 13.00	..	..
गेहूँ, ज्वार	..	2.00	1,046.00	1,188.00	104.00	खातेगांव 15.00	..	..
मक्का, ज्वार	..	..	361.00	593.00	76.00	खातेगांव 19.00	..	..
ज्वार	..	..	490.00	350.00	101.00	खातेगांव 19.00	शुक्रवार	..
ज्वार	..	..	650.00	654.00	93.00	खातेगांव 20.00	..	..
ज्वार	..	..	262.00	249.00	53.00	खातेगांव 22.00	..	..
ज्वार, गेहूँ	..	..	364.00	142.00	152.00	खातेगांव 22.00	..	..
ज्वार, गेहूँ	..	5.00	495.00	332.00	197.00	खातेगांव 24.00	..	..
ज्वार, गेहूँ	..	..	613.00	456.00	222.00	खातेगांव 22.00	..	..
ज्वार, गेहूँ	..	3.00	311.00	156.00	280.00	खातेगांव 22.00	..	..
ज्वार	260.00	..	832.00	862.00	92.00	खातेगांव 22.00	..	..
ज्वार	1.00	1.00	422.00	375.00	47.00	खातेगांव 12.00	..	..
ज्वार	486.00	..	262.0	408.00	44.00	खातेगांव 14.00	..	..
ज्वार	353.00	..	382.00	354.00	43.00	खातेगांव 20.00	..	..
ज्वार	..	..	149.00	300.00	12.00	खातेगांव 20.00	..	..
ज्वार	..	..	418.00	309.00	186.00	खातेगांव 21.00	..	..
ज्वार	..	..	353.00	83.00	226.00	खातेगांव 22.00	..	..
गेहूँ, चना	..	..	317.00	109.00	34.00	खातेगांव 3.00	..	..
गेहूँ, ज्वार	..	1.00	800.00	317.00	76.00	खातेगांव 5.00	..	..
गेहूँ, ज्वार	..	13.00	737.00	497.00	86.00	खातेगांव 8.00	..	..
गेहूँ, ज्वार	..	..	1,043.00	546.00	61.00	खातेगांव 12.00	..	..
गेहूँ, ज्वार	..	1.00	856.00	439.00	104.00	खातेगांव 15 00	..	..
गेहूँ, ज्वार	700.00	2.00	825.00	194.00	418.00	खातेगांव 18.00	..	..
गेहूँ, ज्वार	..	6.00	426.00	276.00	43.00	खातेगांव 6.00	..	..
गेहूँ, ज्वार	..	7.00	1,267.00	772.00	62.00	खातेगांव 3.00	..	..
गेहूँ, ज्वार	..	..	792.00	941.00	29.00	खातेगांव 8.00	..	..
गेहूँ, ज्वार	..	..	1,204.00	539.00	58.00	खातेगांव 8.00	..	..
गेहूँ, ज्वार	..	..	466.00	353.00	29.00	खातेगांव 12.00	..	..
गेहूँ, ज्वार	..	..	734.00	458.00	172.00	खातेगांव 16.00	..	..
गेहूँ, ज्वार	..	..	1,413.00	1,128.00	145.00	खातेगांव 12.00	..	..
गेहूँ, ज्वार	..	..	435.00	362.00	46.00	खातेगांव 17.00	..	..
गेहूँ, वार	..	..	345.00	61.00	335.00	खातेगांव 18.00	..	..
गेहूँ, ज्वार	..	9.00	789.00	685.00	311.00	खातेगांव 16.00	..	..
गेहूँ, ज्वार	..	1.00	537.00	329.0	165.00	खातेगांव 15.00	..	..
गेहूँ, ज्वार	..	14.00	420.00	338.00	213.00	खातेगां 15.00	..	..
गेहूँ, ज्वार	..	..	115.00	82.00	104.00	खातेगांव 14.00	..	..
गेहूँ, ज्वार	..	2.00	757.00	657.00	451.00	खातेगांव 14.00	शनिवार	..
गेहूँ, ज्वार	..	..	1,004.00	331.00	88.00	खातेगांव 12.00	..	..

ग्राम निर्देशिका

स्थानीय कोड नम्बर	ग्राम का नाम	ग्राम का कुल क्षेत्रफल (एकड़ में)	ग्राम में उपलब्ध सुख-सुविधाएं					
			शिक्षा सम्बन्धी	चिकित्सा सम्बन्धी	बिजली सम्बन्धी	पेय-जल सम्बन्धी	परिवहन सम्बन्धी	डाक तथा तार सम्बन्धी
1	2	3	4	5	6	7	8	9
133	गुराड़िया	1,077.00	प्रा.शा. (1)	..	..	कु.	प.स.	..
134	पिपल्या नानकार	3,031.00	प्रा.शा. (1)	..	..	कु.	प.स.	..
135	कणा	1,181.00	..	..	..	कु.	प.स.	..
136	रेहटी	745.00	..	..	..	कु.,न.	प.स.	..
137	खुबगांव	1,090.00	..	..	..	कु.,न.	..	..
138	बुराड़ा	1,218.00	प्रा.शा.(1)	..	..	..	..	..
139	जामनेर	850.00	..	..	..	कु.,न.	..	..
140	कुण्डगांव बुजुर्ग	642.00	..	..	..	कु.,न.	..	..
141	कुण्डगांव खुर्द	944.00	प्रा.शा. (1)	..	..	कु.,न.	..	..
142	मुरझाल	1,762.00	प्रा.शा. (1)	..	..	कु.,न.	..	..
143	अकावल्या	931.00	..	..	..	कु.,न.	..	..
144	दैयत	885.00	..	..	..	न.	..	..
145	तुरनाल	595.00	..	..	..	न.	..	..
146	मालागाँव	847.00	..	..	..	कु.	..	..
147	बीजापुर	770.00	प्रा. शा. (1)	..	..	कु.	..	..
148	बमनगाव	1,076.00	..	..	..	कु.	..	..
149	इकलेरा	926.00	प्रा.शा. (1)	..	..	कु.	..	डा.
150	गुन्नास	870.00	..	..	..	कु.	..	..
151	सोनगांव	905.00	प्रा.शा. (1)	..	..	कु.	..	..
152	धुन्ध्या खेड़ी	1,096.00	प्रा.शा. (1)	..	..	कु.	..	..
153	मवासा	569.00	..	..	..	कु.	..	..
154	नवलगाँव	1,374.00	प्रा.शा. (1)	..	..	कु.	..	..
155	मवासा	447.00	..	..	..	कु.	..	..
156	पिपल्या घाघरया	1,232 00	..	..	..	कु.	..	..
157	चिचली	1,310.00	..	..	..	कु.,न.	..	..
158	करोंदमाफी	1,508.00	..	..	..	न.	..	..
159	बिजलगाँव	1,938.00	प्रा.शा. (1)	..	..	न.	..	..
160	कोलारी	3,391.00	प्रा.शा. (1)	..	..	कु.	..	..
161	बावच्या	1,426.00	..	..	..	कु.	..	..
162	खिड़क्या	925.00	..	..	..	कु.	..	..
163	नयागाँव	643.00	..	..	..	कु.	..	..
164	खेड़ी	415.00	..	..	..	न.	..	..
165	पिपलनेरिया	1,068.00	..	..	..	न.	..	..
166	खिवनी बुजुर्ग	7,175.00	..	..	..	कु.,न.	..	..
167	खातामऊ	153.00	..	..	..	कु.,न.	..	..
168	घोटामाण्डली	191.00	..	..	..	न.	..	..
	योग	27,1095.00	प्रा.शा. (59) पू.मा.शा(6)	औ.(5) अ.(1)	2	कु.(149) अ.(16)	प.स.(26)	डा.(7)

स्त्रोत :—कालम (1) से (5) और (7) से (18) : तहसीलदार, खातेगांव.
कालम (6) : मध्यप्रदेश विद्युत मण्डल, जबलपुर.

खातेगांव तहसील

मुख्य खाद्य	भूमि उपयोग (अर्थात् विभिन्न प्रकार के भूमि उपयोगों के अन्तर्गत् आने वाले क्षेत्र) एकड़ में					सबसे पास का नगर और दूरी (कि.मी. में)	ग्राम में साप्ताहिक बाजार लगता हो, तो सउका दिन	अभ्युक्ति धार्मिक, ऐतिहासिक अथवा पुरातत्वीय महत्व के स्थानों के उल्लेख सहित
	वन	सिंचित	असिंचित	कृष्य खाली भूमि	कृषि के लिए अनुपलब्ध क्षेत्र जिसमें कृषि नहीं की जा सकती			
10	11	12	13	14	15	16	17	18
गेहूँ,ज्वार	..	..	810.00	205.00	62.00	खातेगांव 13.00	..	..
गेहूँ,ज्वार	..	15.00	2,162.00	692.00	162.00	खातेगांव 12.00	..	..
गेहूँ,ज्वार	..	..	684.00	408.00	89.00	खातेगांव 9.00	..	..
गेहूँ,ज्वार	..	..	512.00	175.00	58.00	खातेगांव 10.00	..	..
गेहूँ,ज्वार	..	..	772.00	253.00	65.00	खातेगांव 10.00	..	..
गेहूँ,ज्वार	..	..	923.00	246.00	49.00	खातेगांव 12.00	..	..
गेहूँ,ज्वार	..	..	549.00	218.00	83.00	खातेगांव 11.00	..	..
गेहूँ,ज्वार	..	..	502.00	114.00	26.00	खातेगांव 11.00	..	..
गेहूँ,ज्वार	..	..	550.00	180.00	214.00	खातेगांव 12.00	..	..
गेहूँ,ज्वार	..	..	1,331.00	353.00	78.00	खातेगांव 15.00	..	..
गेहूँ,ज्वार	..	..	694.00	194.00	43.00	खातेगांव 17.00	..	..
गेहूँ,ज्वार	..	..	454.00	180.00	251.00	खातेगांव 16.00	..	..
गेहूँ,ज्वार	..	..	292.00	148.00	155.00	खातेगांव 14.00	..	..
गेहूँ,ज्वार	..	..	668.00	148.00	31.00	खातेगांव 18.00	..	..
गेहूँ,ज्वार	..	..	616.00	105.00	49.00	खातेगांव 18.00	..	..
गेहूँ,ज्वार	..	..	842.00	194.00	40.00	खातेगांव 19.00	..	..
गेहूँ,ज्वार	..	1.00	733.00	142.00	50.00	खातेगांव 19.00	..	..
गेहूँ,ज्वार	..	1.00	698.00	133.00	38.00	खातेगांव 19.00	..	..
गेहूँ,ज्वार	..	..	727.00	143.00	35.00	खातेगांव 18.00	..	..
गेहूँ,ज्वार	..	11.00	888.00	150.00	47.00	खातेगांव 19.00	..	..
गेहूँ,ज्वार	..	..	470.00	72.00	27.00	खातेगांव 18.00	..	..
गेहूँ,ज्वार	..	..	1,036.00	273.00	65.00	खातेगांव 15.00	..	..
गेहूँ	..	..	301.00	120.00	26.00	खातेगांव 16.00	..	..
गेहूँ	..	..	911.00	263.00	58.00	खातेगांव 17.00	..	..
गेहूँ	..	..	843.00	216.00	251.00	खातेगांव 17.00	..	..
गेहूँ	..	..	968.00	302.00	238.00	खातेगांव 19.00	..	..
गेहूँ	..	..	1,311.00	356.00	271.00	खातेगांव 21.00	..	..
गेहूँ,ज्वार	..	1.00	2,671.00	610.00	109.00	खातेगांव 21.00	..	..
गेहूँ,ज्वार	..	..	1,172.00	217.00	37.00	खातेगांव 21.00	..	..
गेहूँ,ज्वार	..	..	665.00	222.00	38.00	खातेगांव 24.00	..	..
गेहूँ,ज्वार	..	4.00	504.00	105.00	30.00	खातेगांव 23.00	..	..
गेहूँ,ज्वार	..	..	314.00	66.00	35.00	खातेगांव 23 00	..	..
गेहूँ,ज्वार	..	..	635.00	175.00	258.00	खातेगांव 23.00	..	..
मक्का,ज्वार	2,660.00	2.00	10.00	282.00	4,221.00	खातेगांव 31.00	..	..
गेहूँ,ज्वार	..	4.00	43.00	97.00	9.00	खातेगांव 31.00	..	..
गेहूँ,ज्वार	6.00	..	18.00	153.00	14.00	खातेगांव 31.00	..	..
	51,668.00	**579.00**	**135,956.00**	**62,630.00**	**20,262.00**			

परि

शैक्षणिक, चिकित्सा तथा अन्य सुख-

जिला

क्रमांक	तहसील का नाम	सुख-सुविधाएं											
		शैक्षणिक						चिकित्सा					
		ग्राम जिनमें शैक्षणिक संस्थाएं हैं						ग्राम जिनमें चिकित्सा सुविधाएं हैं					
		प्राथमिक शाला		पूर्व माध्यमिक शाला		उच्चतर माध्यमिक शाला		औषधालय		चिकित्सालय		अन्य	
		ग्रामों की संख्या	संस्थाओं की संख्या	ग्रामों की संख्या	संस्थाओं की संख्या	ग्रामों की संख्या	संस्थाओं की संख्या	ग्रामों की संख्या	संस्थाओं की संख्या	ग्रामों की संख्या	संस्थाओं की संख्या	ग्रामों की संख्या	संस्थाओं का संख्या
1	2	3	4	5	6	7	8	9	10	11	12	13	14
1	सोनकच्छ	101	105	20	20	2	2	10	10	..	..	5	5
2	देवास	110	110	19	19	3	3	3	3	6	6	4	4
3	बागली	64	65	10	10	..	..	4	4	4	4	4	4
4	कन्नोद	78	80	7	7	1	1	5	5	7	7	6	6
5	खातेगांव	59	61	6	6	..	..	5	5	..	..	1	1
	योग	412	421	62	62	6	6	27	27	17	17	20	20

शिष्ट

सुविधाओं का तहसीलवार सारांश

देवास

सुख-सुविधाएं													
बिजली		पेयजल			परिवहन		डाक तथा तार						
ग्रामों की संख्या जहां बिजली है	ग्रामों की संख्या जहां बिजली नहीं है	ग्रामों की संख्या जिनमें नल है	ग्रामों की संख्या जिनमें कुओं से पेय-जल लिया जाता है	ग्राम जहां अन्य साधनों से पेय-जल प्राप्त होता है	ग्रामों की संख्या जहां पक्की सड़क है	ग्रामों की संख्या जहां कच्ची सड़क है	ग्राम जहां पोस्ट आफिस हैं		ग्राम जहां तार घर हैं		ग्राम जहां अन्य संस्थाएं हैं		क्रमांक
							ग्रामों की संख्या	संस्थाओं की संख्या	ग्रामों की संख्या	संस्थाओं की संख्या	ग्रामों की संख्या	संस्थाओं की संख्या	
15	16	17	18	19	20	21	22	23	24	25	26	27	1
16	229	..	91	140	17	..	17	17	1	1	..	..	1
51	192	..	226	15	30	15	19	19	..	..	1	1	2
28	282	1	214	21	38	1	10	10	..	..	..	..	3
10	176	..	155	17	40	17	10	10	1	1	..	..	4
2	166	..	149	16	26	..	7	7	..	..	..	..	5
107	1,045	1	835	209	151	33	63	63	2	2	1	1	

नगर निर्देशिका

विवरण क्रमांक-1

प्रास्थिति, विकास इतिहास एवं कार्यात्मक वर्ग

क्रमांक	नगर का नाम	स्थानीय कोड नम्बर	तहसील का नाम	1970 में नागरिक प्रशासन प्रास्थिति	निम्नलिखित जनगणनाओं के समय नगर की जनसंख्या								कार्यात्मक वर्ग (जनगणना 1961)
					1901	1911	1921	1931	1941	1951	1961	1971	
1	2	3	4	5	6	7	8	9	10	11	12	13	14
1	कन्नोद	20/V	कन्नोद	न.पा.	..	..	..	..	5,095	5,610	6,540	8,064	प्राथमिक-क्रियाएं-सेवाएं
2	खातेगांव	20/VII	खातेगांव	न.पा.	...	..	..	..	..	..	5,5732	7,463	प्राथमिक क्रियाएं-उद्योग
3	देवास	20/II	देवास	न.पा.	15,403	15,285	14,970	16,810	22,949	27,879	34,577	51,545	सेवाएं
4	बागली	20/VI	बागली	न.पा.	..	..	..	..	..	..	3,638	4,832	प्राथमिक-क्रियाएं
5	भौंरासा	20/I	सोनकच्छ	न.पा.	..	..	..	..	..	..	4,892	6,326	प्राथमिक-क्रियाएं
6	सोनकच्छ	20/III	सोनकच्छ	न.पा.	..	..	..	4,063	4,222	..	6,540	8,230	सेवाएं-उद्योग-प्राथमिक क्रियाएं
7	हाटपीपल्या	20/IV	बागली	न,पा.	..	..	..	..	..	..	5,620	7,704	प्राथमिक क्रियाएं-सेवाएं

स्रोत—कालम (5) स्थानीय शासन (नगरीय) विभाग, मध्यप्रदेश, भोपाल

विवरण क्रमांक-2

प्राकृतिक स्वरूप तथा स्थिति

क्रमांक	नाम	प्राकृतिक स्वरूप				निम्नलिखित स्थानों के नाम तथा उनसे सड़क द्वारा दूरी (किलोमीटर में)							
		अक्षांश/ देशांश	वार्षिक वर्षा (मिलीमीटर)	तापमान (सेन्टीग्रेड) अधिकतम	तापमान (सेन्टीग्रेड) न्यूनतम	एक लाख अथवा उससे अधिक की जनसंख्या के निकटतम नगर से	राज्य मुख्यालय से	जिला मुख्यालय से	तहसील मुख्यालय से	रेलवे स्टेशन से	बस मार्ग से	नौगम्य नदी/ नहर (यदि 10 कि.मी. के भीतर हो) से	बन्दरगाह (यदि 50 कि. मी. के भीतर हो) से
1	2	3	4	5	6	7	8	9	10	11	12	13	14
1	कन्नोद	22° 40′	1,180.0	32.4*	20.0*	इन्दौर	भोपाल	देवास	कन्नोद	हरदा	कन्नोद	..	..
		74° 44′				(96)	(210)	(100)	(0)	(54)	(0)		
2	खातेगांव	22° 35′	1,362.8	32.4*	20.0*	इन्दौर	भोपाल	देवास	खातेगांव	हरदा	खातेगांव	..	..
		76° 55′				(115)	(229)	(115)	(0)	(37)	(0)		
3	देवास	22° 58′	1,047.3	31.3†	17.5†	इन्दौर	भोपाल	देवास	देवास	देवास	देवास	..	..
		76° 04′				(35)	(153)	(0)	(0)	(0)	(0)		
4	बागली	22° 39′	1,053.4†	31.3†	17.5†	इन्दौर	भोपाल	देवास	बागली	इन्दौर	बागली	..	..
		76° 21′				(56)	(196)	(61)	(0)	(56)	(0)		
5	भौंरासा	23° 00′	1,053.4†	31.3†	17.5†	इन्दौर	भोपाल	देवास	सोनकच्छ	देवास	भौंरासा	..	..
		76° 12				(53)	(135)	(18)	(16)	(18)	(0)		..
6	सोनकच्छ	22° 59′	1,021.8†	31.3†	17.5†	इन्दौर	भोपाल	देवास	सोनकच्छ	देवास	सोनकच्छ	..	..
		76° 21′				(67)	(121)	(32)	(0)	(32)	(0)		..
7	हाटपीपल्या	22° 47′	1,053.4†	31.3†	17.5†	इन्दौर	भोपाल	देवास	बागली	इन्दौर	हाटपीपल्या	..	..
		76° 19′				(56)	(160)	(45)	(16)	(56)	(0)		..

स्त्रोत.—कालम (3) : निदेशक, मध्यवर्ती परिमण्डल भारतीय सर्वेक्षण विभाग, जबलपुर

कालम (4) : क्षेत्रीय मेट्रोलाजिकल सेन्टर, भारतीय शासन, नागपुर (वार्षिक औसत वर्षा पर आधारित)

† पास के शहर (सिटी) इन्दौर का दर्शाया गया है

कालम (5) और (6) : क्षेत्रीय मेट्रोलाजिकल सेन्टर, भारतीय शासन, नागपुर (दैनिक औसत तापमान पर आधारित)

† पास के शहर सिटी इन्दौर का दर्शाया गया है

*पास के नगर होशंगाबाद का दर्शाया गया है।

कालम (7) से (14) : जिला जनगणना अधिकारी, देवास

विवरण क्रमांक-3

नगरपालिका वित्त 1968-69, 69-70 एवं 70-71

(रुपयों में)

क्रमांक	नाम	वर्ष	प्राप्ति							व्यय						
			करों आदि से प्राप्ति	नगर पालिका संपत्तियों तथा कराधान को छोड़कर अन्य शक्तियों से प्राप्त आगम	शासकीय अनुदान	ऋण	अग्रिम	अन्य स्त्रोत	कुल प्राप्ति	सामान्य प्रशासन	लोक सुरक्षा	लोक स्वास्थ्य एवं सुविधाएं	लोक कार्य	लोक संस्थाएं	अन्य	कुल व्यय
1	2	2(अ)	3	4	5	6	7	8	9	10	11	12	13	14	15	16
1	कन्नोद	1968-69	113,500	1,300	9,300	..	..	..	124,100	26,200	25,100	9,500	17,300	1,100	42,100	121,700
		1969-70	135,800	700	9,300	25,000	..	..	170,800	26,700	20,500	15,300	25,200	1,300	43,100	132,100
		1970-71	131,900	900	10,400	..	..	..	143,200	30,400	30,200	26,900	8,100	1,300	52,100	149,000
2	खातेगांव	1968-69	98,700	12,500	8,400	..	19,000	4,100	142,700	36,600	13,500	53,000	17,100	5,300	17,100	142,600
		1969-70	112,000	13,700	9,200	..	35,900	3,400	174,200	37,000	14,000	41,000	25,000	6,200	19,800	143,000
		1970-71	107,100	11,700	9,400	..	34,600	3,600	166,400	42,800	24,600	43,300	11,400	4,200	6,000	132,300
3	देवास	1968-69	886,700	168,000	37,600	30,000	61,500	369,300	1,553,100	149,100	65,900	226,000	511,000	..	601,100	1,553,100
		1969-70	1,129,100	145,300	46,900	..	68,700	105,100	1,495,100	211,800	136,500	293,400	307,600	..	545,900	1,495,200
		1970-71	1,180,900	183,900	79,400	99,000	81,500	187,900	1,812,600	179,100	140,600	316,400	410,400	..	766,200	1,812,700
4	बागली	1968-69	32,200	3,600	5,600	..	..	400	41,800	9,800	3,800	8,500	600	..	11,700	34,400
		1969-70	36,000	4,500	5,400	..	..	1,200	47,100	10,500	5,700	8,600	9,800	..	17,200	51,800
		1970-71	35,900	9,500	5,400	..	..	1,000	51,800	12,200	4,800	8,600	900	..	27,300	53,800
5	भीरासा	1968-69	39,000	17,700	7,300	..	21,500	4,400	89,900	15,400	4,900	14,300	8,800	..	13,800	57,200
		1969-70	32,000	14,100	7,300	..	..	..	53,400	11,000	11,100	18,900	3,200	..	..	44,200
		1970-71	44,000	25,000	7,300	..	2,000	..	78,300	16,100	20,600	13,800	14,900	..	..	65,400
6	सोनकच्छ	1968-69	146,000	..	9,800	75,000	9,200	6,700	246,700	19,400	16,700	117,300	6,100	..	51,600	211,100
		1969-70	165,900	..	11,100	..	12,000	1,800	190,800	38,200	8,400	103,400	17,600	..	9,100	176,700
		1970-71	208,500	..	37,300	26,000	28,900	1,800	302,500	45,200	10,200	141,000	25,000	..	17,400	238,800
7	हाटपीपल्या	1968-69	4,900	56,700	8,400	..	..	19,100	89,100	23,400	100	14,700	4,600	..	29,200	72,000
		1969-70	5,900	79,100	8,400	..	..	11,600	105,000	28,000	200	16,400	38,800	..	25,600	109,000
		1970-71	5,400	87,100	8,400	..	..	9,600	110,500	31,000	400	17,900	20,100	600	23,600	93,600

स्त्रोत : सम्बन्धित मुख्य नगर पालिका अधिकारी

(उपरोक्त आंकड़े सैकड़े में पूर्णांकित है)

विवरण क्रमांक-4

नागरिक तथा अन्य सुविधाएं

क्रमांक	नाम	सड़क की लम्बाई (कि.मी.में)	मल व्यवस्था की पद्धति	शौचालय की संख्या			मल ठिकाने लगाने का तरीका	सुरक्षित जल पूर्ति		अग्नि शामक दल	विद्युतीकरण (कनेक्शनों की संख्या)				
				पानी से साफ किये जाने वाले	व्यक्तियों द्वारा साफ किये जाने वाले	अन्य प्रकार के		स्त्रोत	क्षमता (लिटर में)		घरेलू	औद्योगिक	वाणिज्य	सड़कों पर प्रकाश व्यवस्था (पाइंट)	अन्य
1	2	3	4	5	6	7	8	9	10	11	12	13	14	15	16
1	कन्नोद	14.0	खु,मा.	53	636	..	हा.गा.	नल	240,000	1	360	52	292	213	116
2	खातेगाँव	8.0	खु,ना.	2	10	..	हा.गा.	कु.	..	..	157	21	107	189	16
3	देवास	21.30	खु,ना.	..	64	..	हा.गा.	नल	5,262,000	1	1,547	76	259	716	460
4	बागली	8.6	..	25	475	100	हा,गा.	कु.	..	..	555	50	163	108	508
5	भौंरासा	2.0	खु,ना.	900	..	..	हा. गा.	कु.	..	..	174	21	30	180	205
6	सोनकच्छ	5.0	खु,ना.	3	635	100	हा.गा.,सि.टो.	नल	1,080,000	1	611	35	77	200	197
7	हाटपीपल्या	1.16	..	..	3	..	हा. गा.	कु,नल	..	..	276	25	86	176	46

स्त्रोत—कालम (3) से (11) एवं (15) :— सम्बन्धित मुख्य नगरपालिका अधिकारी
कालम (12) से (14) एवं (16) :— मध्यप्रदेश विद्युत मण्डल, जबलपुर

विवरण क्रमांक-5

चिकित्सा, शैक्षणिक तथा सांस्कृतिक सुविधाएं

(आंकड़े इकाइयों की संख्या दशति हैं)

क्रमांक	नाम	चिकित्सा सुविधाएं		शैक्षणिक सुविधाएं									मनोरंजन की सुविधाएं			
		चिकित्सालय / औषधालय / प्रसूति एवं रोग विज्ञालय / स्वास्थ्य केन्द्र / उपचर्या गृह	खाना 3 में दी गई चिकित्सा संस्थाओं में बिस्तर	कला / विज्ञान / वाणिज्य महाविद्यालय	चिकित्सा महाविद्यालय	इंजीनियरिंग महाविद्यालय	विविध शिल्प कला	मान्यता प्राप्त शीघ्र लेखन, मुद्रण लेखन तथा अन्य व्यवसायिक प्रशिक्षण संस्था	उच्चतर माध्यमिक अथवा माध्यमिक शाला	कनिष्ठ माध्यमिक (मिडिल) शाला	प्राथमिक शाला	अन्य	क्रीड़ांगण	सिनेमा घर	सभा भवन तथा नाटक गृह	वाचनालय सहित सार्वजनिक पुस्तकालय
1	2	3	4	5	6	7	8	9	10	11	12	13	14	15	16	17
1	कन्नोद	प्रा.स्वा.के.(1)	32	..	..	..	..	..	1	2	1	..	3	..	..	1
2	खातेगांव	प्रा.स्वा.के.(1)	18	..	..	..	..	...	1	2	..	..	..	..	..	1
3	देवास	चि.(2),क्ष.रो.वि.(1), प.नि.के.(1)	147	..	..	..	..	..	3	8	11	..	1	2	..	4
4	बागली	प्रा.स्वा.के.(1)	6	सम्मि.(1)	..	..	..	व्य.प्र.	1	1	1	..	..	..	..	1
5	भौंरासा	..	..	..	..	..	..	(1)	1	2	2	..	1	..	..	..
6	सोनकच्छ	प्रा.स्वा.के.(1)	21	..	..	..	..	..	2	2	2	..	..	1	..	1
7	हाटपीपल्या	..	..	..	..	..	..	..	2	2	1	..	..	1	..	1

स्त्रोत : कालम (3), (4) एवं (6) : संचालक, स्वास्थ्य सेवाएं, मध्यप्रदेश भोपाल
कालम (5) : संचालक, महाविद्यालयीन शिक्षा, मध्यप्रदेश, भोपाल
कालम (7) एवं (8) : संचालक, यांत्रिक शिक्षा मध्यप्रदेश, भोपाल
कालम (9) : संचालक, रोजगार एवं प्रशिक्षण, मध्यप्रदेश, जबलपुर
कालम (10) से (13) : संचालक, लोक शिक्षण, मध्यप्रदेश, भोपाल
कालम (14) से (17) : तहसीलदार, कन्नोद, खातेगांव, देवास, बागली एवं सोनकच्छ

विवरण क्रमांक-6

व्यापार, वाणिज्य, उद्योग तथा बैंकिंग, 1969

क्रमांक	नाम	सबसे महत्वपूर्ण तीन आयातित वस्तुओं के नाम			सबसे महत्वपूर्ण तीन निर्यातित वस्तुओं के नाम			सबसे महत्वपूर्ण तीन निर्मित वस्तुओं के नाम			बैंकों की संख्या	कृषि साख संस्थाओं की संख्या	गैर-कृषि साख संस्थाओं की संख्या	अभ्युक्ति
		प्रथम	द्वितीय	तृतीय	प्रथम	द्वितीय	तृतीय	प्रथम	द्वितीय	तृतीय				
1	2	3	4	5	6	7	8	9	10	11	12	13	14	15
1	कन्नोद	कपड़ा	शक्कर	दवाइयां	रुई	अनाज	घी	रुई	बीड़ी	...	2	1	3	..
2	खातेगांव	रुई	घी	..	बीड़ी	रुई	..	बीड़ी	रुई	..	2	1	..	..
3	देवास	कपड़ा	लोहा	मूंगफली	पानी का पम्प	कपड़ा	तेल	पानी का पम्प	कपड़ा	तेल	7	1	16	..
4	बागली	कपड़ा	शक्कर	तेल	ज्वार	रुई	गेहूँ	गुड़	रुई	..	1	1	..	..
5	भौंरासा	कपड़ा	किराना	दवाइयाँ	रुई	गुड़	मूंगफली	रुई	मूंगफली का तेल	..	1	1	..	..
6	सोनकच्छ	कपड़ा	दवाईयां	मिट्टी का तेल	रुई	मूंगफली का तेल	ज्वार	रुई	तेल	..	2	1	4	..
7	हाटपीपल्या	कपड़ा	रुई	मूंगफली	रुई	मूंगफली	ज्वार	रुई	..	..	2	1	1	..

स्त्रोत—कालम (3) से (11) : संचालक आर्थिक एवं सांख्यिकी विभाग, मध्यप्रदेश, भोपाल
कालम (12) : सांख्यिकी सारणी, भारतीय रिजर्व बैंक
कालम (13) से (15) : पंजीयक, सहकारी समितियां, मध्यप्रदेश, भोपाल

विवरण क्रमांक-7

जनसंख्या का धर्मानुसार विभाजन तथा अनुसूचित जाति / अनुसूचित जनजाति की जन संख्या 1971

क्रमांक	नगर का नाम	धर्म																अनुसूचित जाति		अनुसूचित जनजाति	
		बौद्ध		ईसाई		हिन्दू		जैन		मुसलमान		सिक्ख		अन्य		अनिर्दिष्ट					
		पु.	स्त्री	पु.	स्त्री	पु.	स्त्री	पु.	स्त्री	पु.	स्त्री	पु.	स्त्री	पु.	स्त्री	पु.	स्त्री	पु.	स्त्री	पु.	स्त्री
1	2	3	4	5	6	7	8	9	10	11	12	13	14	15	16	17	18	19	20	21	22
1	कन्नोद	..	..	3	6	3,286	2,981	35	23	885	840	3	2	..	..	..	..	373	341	79	60
2	खातेगांव	..	..	..	..	3,167	2,896	309	312	409	359	11	..	..	..	..	..	213	188	220	218
3	देवास	33	62	88	88	19,336	17,490	344	560	6,877	5,967	264	232	2	2	..	..	6,153	2,796	75	56
4	बागली	..	..	4	7	2,104	1,903	68	73	328	306	22	17	..	..	..	..	291	261	24	21
5	भौंरासा	..	..	..	..	2,496	2,292	1	..	802	735	..	..	..	..	..	..	352	336	..	..
6	सोनकच्छ	..	..	7	8	3,079	2,896	154	146	950	901	42	47	..	..	..	..	583	548	3	3
7	हाटपीपल्या	..	..	34	52	3,226	2,797	326	341	471	448	1	4	..	..	..	..	809	754	..	..

नोट:— 1. सोनकच्छ नगर में हिन्दू में सम्मिलित, वैष्णव (पु. 6)

2. देवास नगर में मुसलमान में सम्मिलित, बोहरा (पु. 68)
ईसाई में सम्मिलित, रोमन कैथोलिक (स्त्री 1)
अन्य में सम्मिलित, पारसी (पु. 2, स्त्री, 2)

भाग दस (आ)

जनगणना का प्राथमिक सारांश

व्याख्यात्मक टिप्पणी

भाग 'अ' में अन्य स्त्रोतों से एकत्रित की गई जानकारी के आधार पर जिले की स्थिति की विवेचना की गई है। इस भाग में, 1971 की जनगणना की व्यक्तिगत पर्चियों में संग्रहित जानकारी के आधार पर जिले में 1961–71 की दशाब्दी में हुई प्रगति का वर्णन किया गया है। विस्तृत रूप से, जिले की जनसंख्या, उसकी वृद्धि दर और घनत्व, लिंगानुपात, साक्षरता, अनुसूचित जातियां और अनुसूचित जनजातियां, काम करने वालों की संख्या, आबाद रिहायशी मकान और परिवारों की सख्या इत्यादि में जो परिवर्तन हुए हैं, की विवेचना की गई है।

जनसंख्या– देवास जिले की जनसंख्या 594,336 है, जबकि मध्यप्रदेश की जनसंख्या 41,654,119 है। देवास जिले की जनसंख्या राज्य की जनसंख्या का 1.43 प्रतिशत है। जिले की ग्रामीण जनसंख्या लगभग 84 प्रतिशत है, जबकि नगरीय जनसंख्या 15.94 प्रतिशत है। राज्य की नगरीय जनसंख्या 16.29 प्रतिशत है। अन्य शब्दों में जिले का स्वरूप ग्रामीण है। जिले की अधिकतम जनसंख्या देवास तहसील में (लगभग 27 प्रतिशत) है और इसका एक कारण यह है कि देवास नगर जो कि जिले का मुख्यालय है, की जनसंख्या देवास तहसील में सम्मिलित है।

राज्य के 43 जिलों में जनसंख्या के आधार पर देवास जिले का 37 वां स्थान है। 1961–71 दशाब्दी में, जिले का वृद्धि दर 32.99 रहा है, जबकि राज्य का 28.67 है। जिले का क्षेत्रफल 7,014 वर्ग कि.मी. है। अन्य शब्दों में राज्य के क्षेत्रफल का 1.58 प्रतिशत है और क्षेत्रफल के आधार पर राज्य के जिलों में इस जिले का 31 वां स्थान है। जिले की जनसंख्या का घनत्व प्रति वर्ग कि.मी. 85 है, जबकि राज्य का 94 है। इस तरह राज्य में घनत्व के आधार पर जिले का 27 वां स्थान है। लिंगानुपात (स्त्रियों की संख्या प्रति 1,000 पुरूष) जिले और राज्य में क्रमशः 929 और 941 हैं। जिले के लिंगानुपात से खातेगांव और सोनकच्छ तहसीलों का लिंगानुपात अधिक है, जबकि अन्य तहसीलों का कम है।

3. **साक्षरता**–(i) जिले में साक्षरता का प्रतिशत 21.58 है, जबकि राज्य का 22.14 है। 1961 में भी जिले में साक्षरता का प्रतिशत (17.32) राज्य के प्रतिशत (17.13) से कुछ अधिक था। 1961–71 दशाब्दी में जिले ने साक्षरता दर में वृद्धि करने में कुछ उन्नति की है।

(ii) जिले में पुरुषों की साक्षरता का प्रतिशत (33.57) भी राज्य के प्रतिशत 32.70 से अधिक है। स्त्रियों में भी, जिले में साक्षरता का प्रतिशत (8.68) राज्य के प्रतिशत (लगभग 11) से कम है।

(iii) तहसीलों में, देवास तहसील में साक्षरता प्रतिशत (लगभग 31) अधिकतम हैं, जबकि बागली तहसील में न्यूनतम (लगभग 16) प्रतिशत है।

(iv) यही साक्षरता स्थिति पुरुष और स्त्री में तहसीलों में पाई जाती है। पुरुषों में देवास तहसील (लगभग 45 प्रतिशत) सबसे ऊपर है, जबकि बागली तहसील (लगभग 25 प्रतिशत) सबसे पीछे है। स्त्रियों में भी, देवास तहसील साक्षरता प्रतिशत (लगभग 15) आगे है, जबकि बागली तहसील (5.63 प्रतिशत) सबसे पीछे है।

4. **काम करने वाले**–काम करने वालों के अन्तर्गत (मुख्य क्रियाओं में) जिले की लगभग 35 प्रतिशत जनसंख्या है, जबकि राज्य का प्रतिशत लगभग 37 है। जिले में काम करने वाली स्त्रियों का प्रतिशत कुल स्त्रियों की जनसंख्या का (लगभग 16 प्रतिशत) राज्य के कुल स्त्रियों की लगभग 19 प्रतिशत से कम है। जिले में, खातेगांव तहसील में तुलनात्मक दृष्टि से काम करने वालों (पुरुष और स्त्री) की संख्या अधिक है। देवास तहसील में काम करने वालों का प्रतिशत (29.58) सबसे कम है। काम करने वाली स्त्रियों में, कन्नोद तहसील (22.53 प्रतिशत) जिले में अन्य तहसीलों से आगे है, जबकि देवास तहसील (9.82 प्रतिशत) सबसे पीछे है। काम करने वालों में, जिले में लगभग 47 और 32 प्रतिशत क्रमशः काश्तकार और खेतिहर मजदूर हैं, जबकि राज्य का प्रतिशत लगभग 53 और 27 है। "अन्य काम करने वालों" में जिले का प्रतिशत (20.91), राज्य के प्रतिशत (20.58) से कुछ अधिक है। स्त्रियों के संबंध में काश्तकारों (लगभग 25 प्रतिशत) और "अन्य काम करने वालों" (लगभग 9 प्रतिशत) में जिले, का प्रतिशत, राज्य के क्रमशः प्रतिशत 41 और 10 से कम है, जबकि खेतिहर मजदूरों में जिले का प्रतिशत (लगभग 66) राज्य के प्रतिशत (लगभग 49) में अधिक है। तुलनात्मक रूप से, काश्तकारों का अधिकतम प्रतिशत (लगभग 55) सोनकच्छ तहसील में है, जबकि कन्नोद तहसील में अधिकतम प्रतिशत खेतिहर मजदूरों का है। खातेगांव और देवास तहसील में क्रमशः सबसे कम काश्तकार

(लगभग 39 प्रतिशत) और खेतिहर मजदूर (लगभग 23 प्रतिशत) है ।

5. **अनुसूचित जाति और अनुसूचित जनजाति:**–अनुसूचित जाति की संख्या जिले की कुल जनसंख्या का लगभग 18 प्रतिशत है जो राज्य के प्रतिशत लगभग 13 से अधिक है। जिले में अनुसूचित जनजाति का प्रतिशत (लगभग 7) राज्य के प्रतिशत (लगभग 20) से विशेष रूप से कम है। जिले की तहसीलों में सोनकच्छ तहसील में अनुसूचित जाति का प्रतिशत अधिकतम है, जबकि कन्नोद तहसील में प्रतिशत (लगभग 12) न्यूनतम है। अनुसूचित जनजाति का अधिकतम प्रतिशत (लगभग 23) कन्नोद तहसील में है, जबकि सबसे कम प्रतिशत (0.03) सोनकच्छ तहसील में है जो कि नगण्य है।

6. **आबाद रिहायशी जनगणना मकान:**–जिले में 92,555 आबाद रिहायशी जनगणना मकान है, जबकि राज्य में 6,822,767 हैं, जो राज्य का 1.36 प्रतिशत है। 1961 में जिले में 88,486 आबाद रिहायशी जनगणना मकान थे, जबकि राज्य में 6,230,854 थे जो 1.42 प्रतिशत थे । दशाब्दी में प्रतिशत में बहुत ही कम परिवर्तन हुआ है। 1961 और 1971 में परिवारों की संख्या और प्रति आबाद रिहायशी जनगणना मकान परिवारों और व्यक्तियों की संख्या निम्न प्रकार है :–

राज्य/ जिला	वर्ष	रिहायशी जनगणना मकानों की संख्या	परिवारों की संख्या	प्रति आबाद रिहायशी जनगणना मकान परिवारों की संख्या	प्रति आबादी रिहायशी जनगणना मकान व्यक्तियों की संख्या
1	2	3	4	5	6
राज्य	1961	6,230,854	6,615,580	1.06	5.2
जिला	1961	88,486	89,260	1.00	5.0
राज्य	1971	6,822,767	7,740,289	1.13	6.1
जिला	1971	92,555	106,347	1.15	6.4

स्पष्ट है कि जिले और राज्य में प्रति आबाद रिहायशी जनगणना मकान में परिवारों और व्यक्तियों की संख्या में वृद्धि हुई है । तुलनात्मक रूप से, जिले के आबाद रिहायशी जनगणना मकान का अधिकतम प्रतिशत (लगभग 25) सोनकच्छ तहसील में है।

7. **ग्राम और नगर**–देवास जिले में 1,152 ग्राम हैं जो राज्य के ग्रामों की सख्या का 1.49 प्रतिशत हैं। जिले में कुल ग्रामों की संख्या का, आबाद ग्रामों का प्रतिशत 90.10 है, जबकि राज्य का प्रतिशत लगभग 92 है। राज्य में कुल250 नगर हैं जिसमें से जिले में केवल 7 नगर हैं:–कन्नोद, खातेगांव, देवास, बागली, भौरासा, सोनकच्छ और हाटपीपल्या ।

आंकड़े एक नजर में

विवरण			मध्यप्रदेश	देवास जिला
जनसंख्या	योग	व्यक्ति	**41,654,119**	**594,336**
		पुरुष	**21,455,334**	**308,094**
		स्त्री	**20,198,785**	**286,242**
	ग्रामीण	व्यक्ति	34,869,352	499,462
		पुरुष	17,823,411	258,371
		स्त्री	17,045,941	241,091
	नगरीय	व्यक्ति	6,784,767	94,874
		पुरुष	3,631,923	49,723
		स्त्री	3,152,844	45,151
नगरीय जनसंख्या का कुल जनसंख्या से प्रतिशत			16.29	15.96
दशाब्दी में जनसंख्या वृद्धिदर (1961–71)		..	+28.67	† 32.99
वर्ग किलोमीटर में क्षेत्रफल		..	442,841	7,014
प्रति वर्ग किलोमीटर जनसंख्या का घनत्व		..	94	8
लिंगानुपात (प्रति 1,000 पुरुष, स्त्रियों की संख्या)		..	941	929
साक्षर और शिक्षित व्यक्तियों की संख्या तथा उनका प्रतिशत		व्यक्ति	9,223,081(22.14)	128,241(21.58)
		पुरुष	7,016,649(32.70)	103,422(33.57)
		स्त्री	2,206,432(10.92)	24,859(8.68)
काम करने वालों की कुल संख्या (केवल मुख्य क्रियाओं में) तथा उनका कुल जनसंख्या से प्रतिशत कोष्टक में :–		व्यक्ति	15,295,663(36.72)	206,703(34.78)
		पुरुष	11,529,092(53.74)	160,677(52.15)
		स्त्री	3,766,571(18.65)	46,026(16.08)
काम करने वालों का वर्गीकरण एवं प्रतिशत				
(i) काश्तकार		व्यक्ति	8,084,743(52.86)	96,513(46.69)
		पुरुष	6,537,112(56.70)	84,850(52.81)
		स्त्री	1,547,631(41.09)	11,663(25.34)
(ii) खेतिहर मजदूर		व्यक्ति	4,062,338(26.56)	66,974(32.40)
		पुरुष	2,228,064(19.33)	36,772(22.88)
		स्त्री	1,834,274(48.70)	30,202(65.62)
(iii) अन्य काम करने वाले		व्यक्ति	3,148,582(20.58)	43,216(0.91)
		पुरुष	2,763,916(23.97)	39,055(24.31)
		स्त्री	384,666(10.21)	4,161(9.04)
अनुसूचित जाति की जनसंख्या तथा उसका कुल जनसंख्या से प्रतिशत		व्यक्ति	5,453,690(13.09)	104,436(17.57)
		पुरुष	2,810,175(13.10)	54,142(17.57)
		स्त्री	2,643,515(13.09)	50,294(17.57)
अनुसूचित जनजाति की जनसंख्या तथा उसका कुल जनसंख्या से प्रतिशत		व्यक्ति	8,387,403(20.14)	41,673(7.01)
		पुरुष	4,198,509(19.57)	21,312(6.92)
		स्त्री	4,188,894(20.74)	20,361(7.11)
आबाद रिहायशी जनगणना मकानों की संख्या		..	6,822,767	92,555
ग्रामों की संख्या		योग	77,090	1,152
		आबाद	71,059 *	1,038†
		वीरान	6,031 **	114††
नगरों की संख्या			250	7

* 176 आबाद ग्राम जो पास के शहर/नगर की बाह्य वृद्धियां माने गये हैं, सम्मिलित हैं

** 67 ग्राम, जिनका आबादी भाग पास के शहर/नगर में विलीन हो चुका है, सम्मिलित हैं

† 3 आबाद ग्राम जो पास के शहर/नगर की बाह्यवृद्धियां माने गये हैं, सम्मिलित हैं

†† 2 ग्राम, जिनका आबादी भाग पास के शहर/नगर में विलीन हो चुका हैं सम्मिलित हैं ।

जनगणना का प्राथमिक सारांश

स्थानीय कोड नं.	जिला/तहसील/नगर/नगर समूह का नाम		क्षेत्रफल (वर्ग कि.मी.में)	आबाद रिहायशी मकानों की संख्या	परिवारों की संख्या	गिने गये व्यक्तियों की कुल संख्या (बेघरबार और संस्थाओं में रहने वाले व्यक्तियों सहित)			अनुसूचित जातियां	
						व्यक्ति	पु.	स्त्री	पु.	स्त्री
1	2		3	4	5	6	7	8	9	10
20	देवास जिला	योग	7,014.0	92,555	106,347	594,336	308,094	286,242	54,142	50,294
		ग्रामीण	6,987.2	81,217	89,508	499,462	258,371	241,091	48,270	44,968
		नगरीय	26.8	11,338	16,839	94,874	49,723	45,151	5,872	5,326
1	सोनकच्छ तहसील	योग	1,288.7	23,413	25,754	145,061	75,101	69,960	18,200	17,264
		ग्रामीण	1,284.1	21,144	23,273	130,505	67,570	62,935	17,265	16,380
		नगरीय	4.6	2,269	2,481	14,556	7,531	7,025	935	884
	सोनकच्छ (न.पा.)	नगरीय	1.96	1,397	1,425	8,230	4,232	3,998	583	548
	*भौंरासा (न.पा)	नगरीय	2.59	872	1,056	6,326	3,299	3,027	352	336
2	देवास तहसील	योग	1,005.3	21,804	26,728	160,609	83,287	77,322	14,222	13,579
		ग्रामीण	990.6	16,889	17,638	108,743	55,975	52,768	10,971	10,681
		नगरीय	14.7	5,915	9,090	51,866	27,312	24,554	3,251	2,898
	देवास (न.स.)	नगरीय	14.68	4,915	9,090	51,866	27,312	24,554	3,251	2,898
	(i) देवास (न.पा.)	नगरीय	11.53	4,865	9,032	51,545	27,144	24,401	3,153	2,796
	(ii) देवास सीनियर[1](बा.क्षे.)	नगरीय	0.43	3	6	19	12	7	11	7
	(iii) इटावा[2] (बा.क्षे.)	नगरीय	1.28	46	51	301	155	146	87	95
	(iv) बालगढ़[3] (बा.क्षे.)	नगरीय	1.44	1	1	1	1	..	..	..
3	बागली तहसील	योग	1,925.0	19,236	20,793	118,041	61,343	56,698	9,990	9,364
		ग्रामीण	1,922.0	17,336	18,554	105,505	54,75	50,750	8,890	8,349
		नगरीय	3.0	1,900	2,239	12,536	6,588	5,448	1,100	1,015
	*बागली (न.पा.)	नगरीय	1.13	841	928	4,832	2,526	2,306	291	261
	*हाटपीपल्या (न.पा.)	नगरीय	1.82	1,059	1,311	7,704	4,062	3,642	809	754
4	कन्नोद तहसील	योग	1,405.1	16,871	19,139	94,545	49,067	45,478	6,202	4,882
		ग्रामीण	1,403.2	15,661	17,528	86,124	44,686	41,438	5,829	4,541
		नगरीय	1.9	1,210	1,611	8,421	4,381	4,040	373	341
	कन्नोद (न.स.)	नगरीय	..	1,210	1,611	8,421	4,381	4,040	373	341
	(i) कन्नोद (न.पा.)	नगरीय	1.89	1,147	1,540	8,064	4,212	3,852	373	341
	(ii) कन्नोद कस्बा[4] (बा.क्षे.) (गांधी-ग्राम)		...	63	71	357	169	188	..	..

जिले का सारांश

अनुसूचित जनजातियां		साक्षर एवं शिक्षित व्यक्ति		काम करने वाले (I-IX) कुल काम करने वाले		काम करने वाले I काश्तकार			जिला/तहसील/नगर/नगर समूह का नाम	स्थानीय कोड नं.
पु.	स्त्री	पु.	स्त्री	पु.	स्त्री	पु.	स्त्री			
11	12	13	14	15	16	17	18		2	1
21,312	**20,361**	**103,422**	**24,859**	**160,677**	**46,026**	**84,850**	**11,663**	**योग**	**देवास जिला**	**20**
20,755	**19,822**	**74,739**	**10,617**	**139,160**	**42,417**	**82,136**	**11,363**	**ग्रामीण**		
557	**539**	**28,683**	**14,242**	**21,517**	**3,609**	**2,714**	**300**	**नगरीय**		
19	23	24,868	4,101	39,022	9,802	23,911	3,181	योग	सोनकच्छ तहसील	1
16	20	21,047	2,525	35,732	9,109	23,150	3,104	ग्रामीण		
3	3	3,821	1,576	3,290	693	761	77	नगरीय		
3	3	2,432	1,196	1,819	362	198	42	नगरीय	सोनकच्छ (न.पा.)	
..	..	1,389	380	1,471	331	563	35	नगरीय	*भौंरासा (न.पा.)	
75	56	37,819	11,821	39,919	7,591	17,641	1,882	योग	देवास तहसील	2
..	..	20,654	2,515	28,652	6,206	17,187	1,793	ग्रामीण		
75	56	17,165	9,306	11,267	1,835	454	89	नगरीय		
75	56	17,165	9,306	11,267	1,385	454	89	नगरीय	देवास (न.स.)	
75	56	17,103	9,301	11,190	1,366	429	87	नगरीय	*(i) देवास (न.पा.)	
..	..	1	..	8	2	..	..	नगरीय	(ii) देवास सीनियर[1] (बा.क्षे.)	
..	..	61	5	68	17	25	2	नगरीय	(iii) इटावा[2] (बा.क्षे.)	
..	..	..	..	1	..	..	..	नगरीय	(v) बालगढ़[3] (बा.क्षे.)	
3,600	3,474	15,555	3,190	32,822	10,166	19,585	3,195	योग	बागली तहसील	3
3,576	3,453	12,389	1,833	29,690	9,625	18,699	3,111	ग्रामीण		
24	21	3,166	1,357	3,132	541	886	84	नगरीय		
24	21	1,310	560	1,171	279	316	24	नगरीय	*बागली (न.पा.)	
..	..	1,856	797	1,961	262	570	60	नगरीय	*हाटपीपल्या (न.पा.)	
11,038	10,4	12,764	2,841	26,928	10,247	12,947	2,281	योग	कन्नोद तहसील	4
10,803	10,171	10,421	1,770	24,902	9,749	12,621	2,263	ग्रामीण		
235	2	2,343	1,071	2,026	498	326	18	नगरीय		
235	241	2,343	1,071	2,026	498	326	18	नगरीय	कन्नोद (न.स.)	
79	60	2,317	1,071	1,923	404	314	18	नगरीय	(i) कन्नोद (न.पा.)	
156	181	26	..	103	94	12	..	नगरीय	(ii) कन्नोद कस्बा[4] (बा.क्षे.) (गाँधी-ग्राम)	

जनगणना का प्राथमिक सारांश

स्थानीय कोड नं.	जिला/तहसील/नगर/नगर समूह का नाम		काम करने वाले									
			II खेतिहर मजदूर		III पशुपालन, वनों से सम्बन्धित कार्य, मछली पकड़ना, शिकार, वृक्षारोपण, फलों का बाग लगाने तथा इसी प्रकार के अन्य कामों में		IV खान खोदना, खान से पत्थर निकालना		V वस्तु निर्माण, माल तैयार करना, सर्विसिंग, मरम्मत (a) पारिवारिक उद्योगों में		V (b) पारिवारिक उद्योगों के अतिरिक्त अन्य वस्तुओं के बनाने में	
			पु.	स्त्री	पु.	स्त्री	पु.	स्त्री	पु.	स्त्री	पु.	स्त्री
1	2		19	20	21	22	23	24	25	26	27	28
20	देवास जिला	योग	36,772	30,202	5,880	300	20	2	7,672	1,306	5,075	312
		ग्रामीण	35,291	28,678	5,585	289	8	2	5,244	1,030	2,020	160
		नगरीय	1,481	1,524	295	11	12	..	2,428	276	3,055	152
1	सोनकच्छ तहसील	योग	7,455	5,756	1,638	17	3	2	1,751	353	512	55
		ग्रामीण	7,104	5,475	1,576	14	3	2	1,385	272	306	35
		नगरीय	351	281	62	3	..	..	366	81	206	20
	सोनकच्छ (न.पा.)	नगरीय	90	61	36	3	..	..	194	49	152	18
	*भौंरासा (न.पा.)	नगरीय	261	220	26	..	..	..	172	32	54	2
2	देवास तहसील	योग	6,448	4,301	1,214	30	5	..	2,436	325	3,106	120
		ग्रामीण	6,128	3,903	1,102	27	1	..	1,091	236	786	50
		नगरीय	320	398	112	3	4	..	1,345	89	2,320	70
	देवास (न.स.)	नगरीय	320	398	112	3	4	..	1,345	89	2,320	70
	(i) देवास (न.पा.)	नगरीय	296	382	107	3	4	..	1,339	89	2,311	70
	(ii) देवास सीनियर[1] (बा.क्षे.)	नगरीय	8	2	..	..	..	..	..	..	..	..
	(iii) इटावा[2] (बा.क्षे.)	नगरीय	16	14	5	..	..	..	6	..	9	..
	(iv) बालगढ़[3] (ा.क्षे.)	नगरीय	..	..	..	..	..	..	..	..	..	..
3	बागली तहसील	योग	7,666	6,173	824	119	6	..	1,328	283	499	54
		ग्रामीण	7,365	5,997	768	118	4	..	932	214	305	40
		नगरीय	301	176	56	1	2	..	396	69	194	14
	*बागली (न.स.)	नगरीय	157	140	25	1	2	..	123	25	65	10
	हाटपीपल्या (न.पा.)	नगरीय	144	36	31	..	..	..	273	44	129	4
4	कन्नोद तहसील	योग	8,969	7,357	817	98	3	..	1,052	164	450	20
		ग्रामीण	8,687	6,993	780	96	..	..	893	142	340	17
		नगरीय	282	364	3	2	..	..	159	22	110	3
	कन्नोद (न.स.)	नगरीय	282	364	37	2	3	..	159	22	110	3
	(i) कन्नोद (न.स.)	नगरीय	208	270	37	2	3	..	156	22	109	3
	(ii) कन्नोद कस्बा[4] (बा.क्षे.) (गांधी-ग्राम)	नगरीय	74	94	..	..	..	..	3	..	1	..

जिले का सारांश

काम करने वाले												
VI		VII		VIII		IX		X				
निर्माण कार्यों में		वाणिज्य व्यवसाय में		परिवहन, संग्रहण और संचार सेवाओं में		अन्य सेवाओं में		काम न करने वाले			जिला/तहसील/नगर/नगर समूह का नाम	स्थानीय कोड नं.
पु.	स्त्री	पु.	स्त्री	पु.	स्त्री	पु.	स्त्री	पु.	स्त्री			
29	30	31	32	33	34	35	36	37	38		2	1
1,524	**271**	**5,542**	**236**	**1,218**	**16**	**12,124**	**1,718**	**147,417**	**240,216**	**योग**	**देवास जिला**	**20**
951	**246**	**2,524**	**97**	**272**	**4**	**5,129**	**548**	**119,211**	**198,674**	**ग्रामीण**		
573	**25**	**3,018**	**139**	**946**	**12**	**6,995**	**1,170**	**28,206**	**41,542**	**नगरीय**		
304	44	962	36	121	1	2,365	357	36,079	60,158	योग	सोनकच्छ तहसील	1
190	43	557	18	42	..	1,419	146	31,838	53,826	ग्रामीण		
114	1	405	18	79	1	946	211	4,241	6,332	नगरीय		
88	1	310	10	57	1	694	177	2,413	3,636	नगरीय	सोनकच्छ (न.पा.)	
26	..	95	8	22	..	252	34	1,828	2,696	नगरीय	भौरासा (न.पा.)	
586	75	2,380	113	735	11	5,368	734	43,368	69,731	योग	देवास तहसील	2
214	57	727	24	102	2	1,314	114	27,323	46,562	ग्रामीण		
372	18	1,653	89	633	9	4,054	620	16,045	23,169	नगरीय		
372	18	1,653	89	633	9	4,054	620	16,045	23,169	नगरीय	देवास (न.स.)	
372	18	1,653	89	633	9	4,046	619	15,954	23,035	नगरीय	(i) देवास (न.पा.)	
..	..	..	..	..	.	..	..	4	5	नगरीय	(ii) देवास सीनियर[1] (बा.क्षे.)	
..	..	..	..	..	.	7	1	87	129	नगरीय	(iii)इटावा[2] (बा.क्षे.)	
..	..	..	..	..	..	1	..	..	..	नगरीय	(iv) बालगढ़[3] (बा.क्षे.)	
148	20	885	23	134	1	1,747	298	28,521	46,532	योग	बागली तहसील	3
123	20	485	15	48	..	961	110	25,065	41,125	ग्रामीण		
25	..	400	8	86	1	786	188	3,456	5,407	नगरीय		
8	..	116	4	34	..	325	75	1,355	2,027	नगरीय	*बागली (न.पा.)	
17	..	284	4	52	1	461	113	2,101	3,380	नगरीय	*हाटपीपल्या (न.पा.)	
329	109	652	26	86	..	1,623	192	22,139	35,231	योग	कन्नोद तहसील	4
294	108	391	20	28	..	868	110	19,784	31,689	ग्रामीण		
35	1	261	6	58	..	755	82	2,355	3,542	नगरीय		
35	1	261	6	58	..	755	82	2,355	3,542	नगरीय	कन्नोद (न.स.)	
34	1	261	6	57	..	744	82	2,289	3,448	नगरीय	(i) कन्नोद (न.पा.)	
1	..	..	..	1	..	11	..	66	94	नगरीय	(ii) कन्नोद कस्बा[4] (बा.क्षे.) (गाँधी-ग्राम)	

जनगणना का प्राथमिक सारांश

स्थानीय कोड नं.	जिला/तहसील/नगर/नगर समूह का नाम		क्षेत्रफल (वर्ग कि.मी.में)	आबाद रिहायशी मकानों की संख्या	परिवारों की संख्या	गिने गये व्यक्तियों की कुल संख्या (बेघरबार और संस्थाओं में रहने वाले व्यक्तियों सहित)			अनुसूचित जातियां	
						व्यक्ति	पु.	स्त्री	पु.	स्त्री
1	2		3	4	5	6	7	8	9	10
5	खातेगांव तहसील	योग	1,099.4	11,231	13,933	76,080	39,296	36,784	5,528	5,205
		ग्रामीण	1,096.8	10,187	12,515	68,585	35,385	33,200	5,315	5,017
		नगरीय	2.6	1,044	1,418	7,495	3,911	3,584	213	188
	खातेगांव (न.स.)	नगरीय	2.58	1,044	1,418	7,495	3,911	3,584	213	188
	*(i) खातेगांव (न.पा.)	नगरीय	2.33	1,039	1,413	7,463	3,896	3,567	213	188
	(ii) खातेगांव कस्बा[5] (बा.क्षे.)	नगरीय	0.25	5	5	32	15	17	..	..

जिले का सारांश

अनुसूचित जनजातियां		साक्षर एवं शिक्षित व्यक्ति		काम करने वाले (I-IX) कुल काम करने वाले		काम करने वाले I काश्तकार			जिला /तहसील / नगर /नगर समूह का नाम	स्थानीय कोड नं.
पु.	स्त्री	पु.	स्त्री	पु.	स्त्री	पु.	स्त्री			
11	12	13	14	15	16	17	18		2	1
6,580	6,396	12,416	2,906	21,986	8,220	10,766	1,124	योग	खातेगाँव तहसील	5
6,360	6,178	10,228	1,974	20,184	7,728	10,479	1,092	ग्रामीण		
220	218	2,188	932	1,802	492	287	32	नगरीय		
220	218	2,188	932	1,802	492	287	32	नगरीय	खातेगांव (न.स.)	
220	218	2,173	932	1,791	490	280	32	नगरीय	*(i) खातेगाँव (न.पा.)	
..	..	15	..	11	2	7	..	नगरीय	(ii) खातेगांव कस्बा[5] (बा.क्षे.)	

जनगणना का प्राथमिक सारांश

स्थानीय कोड नं.	जिला/तहसील/नगर/नगर समूह का नाम		काम करने वाले									
			II खेतिहर मजदूर		III पशुपालन, वनों से सम्बन्धित कार्य, मछली पकड़ना, शिकार, वृक्षारोपण, फलों का बाग लगाने तथा इसी प्रकार के अन्य कामों में		IV खान खोदना, खान से पत्थर निकालना		V वस्तु निर्माण, माल तैयार करना, सर्विसिंग, मरम्मत			
									(a) पारिवारिक उद्योगों में		(b) पारिवारिक उद्योगों के अतिरिक्त अन्य वस्तुओं के बनाने में	
			पु.	स्त्री	पु.	स्त्री	पु.	स्त्री	पु.	स्त्री	पु.	स्त्री
1	2		19	20	21	22	23	24	25	26	27	28
5	खातेगांव तहसील	योग	6,234	6,615	1,387	36	3	..	1,105	181	508	63
		ग्रामीण	6,007	6,310	1,359	34	..	..	943	166	283	18
		नगरीय	227	305	28	2	3	..	162	15	225	45
	खातेगांव (न.स.)	नगरीय	227	305	28	2	3	..	162	15	225	45
	*(i) खातेगांव (न.पा.)	नगरीय	223	303	28	2	3	..	162	15	225	45
	(ii) खातेगांव कस्बा[5] (बा.क्षे.)	नगरीय	4	2	..	..	..	..	..	..	..	..

टिप्पणी (1) न.पा.=नगरपालिका
न.स.=नगर समूह
बा.क्षे.=बाह्यवृद्धि क्षेत्र

(2) बाह्यवृद्धि क्षेत्र:-[1] सम्पूर्ण ग्राम देवास सीनियर, स्था. को. नं. 84, तहसील देवास.

[2] सम्पूर्ण ग्राम इटावा, स्था. को. नं. 91, तहसील देवास.

[3] सम्पूर्ण ग्राम बालगढ़, स्था. को. नं. 132, तहसील देवास.

[4] आंशिक ग्राम कन्नोद कस्बा, स्था. को. नं. 176, तहसील कन्नोद.

[5] आंशिक ग्राम खातेगांव, स्था. को. नं. 85, तहसील खातेगांव.

जिले का सारांश

काम करने वाले												
VI		VII		VIII		IX		X				
निर्माण कार्यों में		वाणिज्य व्यवसाय में		परिवहन, संग्रहण और संचार सेवाओं में		अन्य सेवाओं में		काम न करने वाले			जिला/तहसील/नगर/नगर समूह का नाम	स्थानीय कोड नं.
पु.	स्त्री	पु.	स्त्री	पु.	स्त्री	पु.	स्त्री	पु.	स्त्री			
29	30	31	32	33	34	35	36	37	38		2	1
157	23	663	38	142	3	1,021	137	17,310	28,564	योग	खातेगांव तहसील	5
130	18	364	20	52	2	567	68	15,201	25,472	ग्रामीण		
27	5	299	18	90	1	454	69	2,109	3,092	नगरीय		
27	5	299	18	90	1	454	69	2,109	3,092	नगरीय	खातेगांव (न.स.)	
27	5	299	18	90	1	454	69	2,105	3,077	नगरीय	*(i) खातेगांव (न.पा.)	
..	..	..	..	..	..	..	..	4	15	नगरीय	(ii) खातेगांव कस्बा[5] (बा.क्षे.)	

(3) 1961 की जनगणना में प्रथम बार सम्मिलित नगर जो 1971 की जनगणना में भी नगर माना गया है उसके बांयी ओर तारांकित (*) दिखाया गया है।

(4) जिले का कुल क्षेत्रफल भारत के सर्वेयर जनरल से प्राप्त अस्थायी भौगोलिक क्षेत्रफल है।

(5) नगरीय क्षेत्रफल के आंकड़े स्थानीय स्वशासन संस्थाओं से प्राप्त हैं।

(6) जिले का ग्रामीण क्षेत्रफल, जिले के कुल क्षेत्रफल में से स्थानीय स्वशासन संस्थाओं से प्राप्त नगरीय क्षेत्रफल को घटाकर निकाला गया है।

(7) प्रत्येक तहसील का कुल क्षेत्रफल, पटवारी पत्रकों के अनुसार है। ये आंकड़े, संचालक, भू-अभिलेख, मध्यप्रदेश, ग्वालियर से प्राप्त हुआ है। तहसीलदार क्षेत्रफल में जिले का 497.8 वर्ग कि. मी. वन क्षेत्र सम्मिलित नहीं है, क्योंकि वन क्षेत्र के तहसीलवार आंकड़े प्राप्त नहीं हैं।

जनगणना का प्राथमिक सारांश

स्थानीय कोड नं.	गांव/वार्ड गणना ब्लाक का नाम	गांव का क्षेत्रफल एकड़ में नगर/वार्ड का वर्ग कि.मी.में	आबाद रिहायशी मकानों की संख्या	परिवारों की संख्या	गिने गये व्यक्तियों की कुल संख्या (बेघरबार और संस्थाओं में रहने वाले व्यक्तियों सहित) व्यक्ति	पु.	स्त्री	अनुसूचित जातियां पु.	स्त्री	अनुसूचित जन-जातियां पु.	स्त्री	साक्षर एवं शिक्षित व्यक्ति पु.	स्त्री	(I-IX) कुल काम करने वाले पु.	स्त्री
1	2	3	4	5	6	7	8	9	10	11	12	13	14	15	16
20/1	सोनकच्छ तहसील (ग्रामीण)	1,284.1	21,144	23,273	130,505	67,570	62,935	17,265	16,380	16	20	21,047	2,525	35,732	9,109
1	डिगरोदा	802.00	52	60	301	163	138	45	27	..	..	45	4	95	26
2	मेरू खेड़ी	862.00	48	48	250	122	128	73	78	..	..	3	1	74	31
3	मोनसर	873.00	42	45	321	159	162	61	53	..	..	42	1	81	33
4	दखनीपुर	453.00	39	39	270	150	120	27	28	..	..	43	1	74	..
5	दौन्ता	3,061.00	211	231	1,283	661	622	187	187	..	..	230	24	333	74
6	आलरी	2,576.00	166	169	1,057	540	517	126	137	..	..	232	18	249	14
7	नांदला	1,138.00	9	9	69	36	33	..	..	..	..	11	2	16	..
8	खरेली	4,557.00	284	332	1,728	909	819	216	182	..	..	280	36	446	102
9	आगरोद	2,866.00	143	154	894	461	433	128	138	..	..	160	32	222	79
10	पांनदा टोंक	1,563.00	98	98	624	323	301	103	99	..	..	103	4	173	92
11	कराडया टोंक	1,035.00	95	95	525	268	257	63	58	..	..	110	4	126	47
12	पाडल्या	2,683.00	233	242	1,459	732	727	114	112	..	..	355	42	360	100
13	पीपल्या टोंक	1,938.00	155	175	1,086	574	512	265	239	..	..	247	37	279	127
14	भटोंनी	1,502.00	77	77	442	215	227	56	59	..	..	89	7	106	8
15	बरखेड़ा	2,753.00	254	291	1,566	808	758	110	116	..	..	316	14	485	13
16	जसम्या	1,229.00	52	76	355	182	173	79	74	..	..	53	1	90	14
17	नानू खेड़ी	1,408.00	75	78	460	214	246	52	73	..	..	70	..	107	3
18	बनारसी	1,074.00	33	36	221	113	108	53	51	..	..	34	1	55	17
19	रणायल गाडरी	1,232.00	50	50	325	157	168	56	70	..	..	22	..	84	20
20	चिड़ावद	2,462.00	327	383	2,015	1,013	1,002	142	133	..	..	498	67	512	39
21	भेरवा खेड़ी	1,052.00	66	68	432	194	238	39	45	..	..	72	5	98	15
22	रंधन खेड़ी	1,978.00	167	173	1,088	554	534	48	51	..	..	252	18	309	29
23	रतन खेड़ी	1,178.00	98	107	751	428	323	35	37	..	..	161	18	171	28
24	टोंक बुजुर्ग	4,743.00	318	335	2,122	1,048	1.074	275	257	..	..	436	135	535	244
25	कलमा	1,541.00	195	205	1,146	568	578	112	121	3	7	286	52	307	77
26	बिरगोद	1,345.00	..	..	..	..	..	वीरान	..	..	..	..	..	..	..
27	नावदा	2,360.00	142	172	828	434	394	86	83	..	..	165	9	213	82
28	फतेपुर	430.00	35	35	241	119	122	90	97	..	..	18	..	56	8
29	राबड़िया	1,263.00	87	87	495	243	252	86	92	..	..	72	..	141	93
30	सिंदनी	800.00	64	64	373	186	187	76	64	..	..	66	7	85	52
31	जनोली बुजुर्ग	1,752.00	44	45	239	122	117	70	70	..	..	13	4	56	9
32	नांदेल	3,326.00	205	206	1,132	638	494	148	107	..	..	248	11	313	43
33	कन्हेरिया	1,788.00	121	151	756	391	365	156	134	..	..	148	35	192	12
34	किशनपुरा	579.00	6	6	34	19	15	1	2	..	..	11	4	7	2
35	देहारिया टोंक	883.00	36	38	258	132	126	33	30	..	..	25	..	67	11
36	पीरखेडी	241.00	21	22	120	61	59	26	27	..	..	12	2	33	9
37	मद्दू खेड़ी	364.00	21	21	148	78	70	14	18	..	..	30	..	37	10
38	टोंक खर्द	3,534.00	487	520	3,090	1,588	1,502	205	213	..	..	808	288	782	169
39	पोलाय टोंक	1,584.00	120	129	719	356	363	12	12	..	..	128	..	155	6
40	फतनपुर	891.00	82	96	653	322	331	42	30	..	..	126	7	139	5
41	हरनावदा टोंक	1,075.00	61	75	473	264	209	91	74	..	..	83	14	123	43
42	धतुरिया टोंक	1,338.00	121	153	774	389	385	..	..	..	..	205	5	205	32

सोनकच्छ तहसील

काम करने वाले																						
I		II		III		IV		V(a)		V(b)		VI		VII		VIII		IX		X काम न करने वाले		
पु.	स्त्री	पु.	स्त्री	पु.	स्त्री	पु.	स्त्री	पु.	स्त्री	पु.	स्त्री	पु.	स्त्री	पु.	स्त्री	पु.	स्त्री	पु.	स्त्री	पु.	स्त्री	स्थानीय कोड नं.
17	18	19	20	21	22	23	24	25	26	27	28	29	30	31	32	33	34	35	36	37	38	1
23,150		7,104		1,576		3		1,385		306		190		557		42		1,419		31,838		20/1
	3,104		5,475		14		2		272		35		43		18		..		146		53,826	
43	1	39	22	..	..	..	..	6	2	1	..	..	..	1	..	..	..	5	1	68	112	1
38	..	34	31	..	..	..	..	..	..	1	..	..	..	..	..	..	..	1	..	48	97	2
37	..	41	33	..	..	..	..	1	..	..	..	..	..	1	..	..	..	1	..	78	129	3
63	..	11	..	..	..	..	..	..	..	..	..	..	..	..	..	..	..	..	..	76	120	4
185	16	91	50	..	..	..	..	21	8	6	..	2	..	7	..	2	..	19	..	328	548	5
158	3	58	9	..	..	..	..	13	1	..	..	5	..	5	..	2	..	8	1	291	503	6
15	..	..	..	..	..	..	..	..	..	..	..	..	..	..	..	..	..	1	..	20	33	7
183	5	227	95	..	..	..	..	18	1	..	..	..	..	3	..	2	..	13	1	463	717	8
105	6	77	61	1	..	..	..	15	7	..	..	5	..	3	..	1	..	15	5	239	354	9
110	48	55	43	..	..	..	..	2	1	..	..	..	..	2	..	..	..	4	..	150	209	10
80	2	21	45	12	..	..	..	6	..	..	..	..	..	4	..	..	..	3	..	142	210	11
201	27	72	67	29	..	..	..	23	4	5	2	..	..	7	..	..	..	23	..	372	627	12
138	33	93	82	1	..	..	..	16	11	3	..	5	..	11	..	..	..	12	1	295	385	13
42	3	55	4	..	..	..	..	4	1	2	..	..	..	1	..	..	..	2	..	109	219	14
334	3	64	10	31	..	..	..	19	..	10	..	..	..	7	..	..	..	20	..	323	745	15
43	..	30	14	6	..	..	..	4	..	1	..	..	..	..	..	..	..	6	..	92	159	16
69	3	18	..	4	..	..	..	15	..	..	..	..	..	..	..	..	..	1	..	107	243	17
35	..	11	14	6	..	..	..	1	..	..	..	1	3	..	..	..	..	1	..	58	91	18
75	1	7	18	..	..	..	..	1	1	..	..	..	..	..	..	..	..	1	..	73	148	19
307	8	72	26	45	..	..	..	29	2	4	..	2	..	15	1	1	..	37	2	501	963	20
71	..	24	14	..	..	..	..	1	1	..	..	..	..	1	..	..	..	1	..	96	223	21
222	2	48	27	19	..	..	..	8	..	2	..	..	..	2	..	..	..	8	..	245	505	22
124	4	19	24	13	..	..	..	4	..	1	..	..	..	3	..	..	..	7	..	257	295	23
214	46	139	175	56	5	..	..	22	9	18	..	6	..	37	3	2	..	41	6	513	830	24
152	6	74	64	39	..	..	..	19	6	1	..	..	..	5	1	..	..	17	..	261	501	25
..	..	..	..	..	..	..	..	..	..	वीरान	..	..	..	..	..	..	..	..	..	..	..	26
134	7	66	73	..	..	..	..	6	2	2	..	..	..	1	..	..	..	4	..	221	312	27
54	2	2	6	..	..	..	..	..	..	..	..	..	..	..	..	..	..	..	..	63	114	28
73	13	60	80	3	..	..	..	4	..	..	..	..	..	..	..	..	..	1	..	102	159	29
50	1	16	45	8	..	..	..	8	6	..	..	3	..	..	..	..	..	..	..	101	135	30
28	1	26	8	1	..	..	..	..	..	..	..	..	..	..	..	..	..	1	..	66	108	31
191	3	71	36	13	..	..	..	24	4	1	..	..	..	4	..	..	..	9	..	325	451	32
130	7	48	5	9	..	..	..	3	..	..	..	..	..	..	..	..	..	2	..	199	353	33
7	..	..	2	..	..	..	..	..	..	..	..	..	..	..	..	..	..	..	..	12	13	34
53	..	8	11	4	..	..	..	1	..	..	..	..	..	..	..	..	..	1	..	65	115	35
17	..	13	9	..	..	..	..	..	..	..	..	..	..	1	..	..	..	2	..	28	50	36
24	..	9	10	3	..	..	..	1	..	..	..	..	..	..	..	..	..	..	..	41	60	37
298	5	154	135	21	..	..	..	47	12	19	2	18	..	100	1	6	..	119	14	806	1,333	38
113	2	22	4	4	..	..	..	13	..	..	..	..	..	1	..	..	..	2	..	201	357	39
85	..	25	5	13	..	..	..	14	..	..	..	..	..	..	..	..	..	2	..	183	326	40
39	..	35	43	33	..	..	..	7	..	1	..	..	..	3	..	..	..	5	..	141	166	41
129	..	26	20	9	..	..	..	20	8	..	..	9	4	2	..	..	..	10	..	184	353	42

जनगणना का प्राथमिक सारांश

स्थानीय कोड नं.	गांव/वार्ड गणना ब्लाक का नाम	गांव का क्षेत्रफल एकड़ में नगर/वार्ड का वर्ग कि.मी.में	आबाद रिहायशी मकानों की संख्या	परिवारों की संख्या	गिने गये व्यक्तियों की कुल संख्या (बेघरबार और संस्थाओं में रहने वाले व्यक्तियों सहित)			अनुसूचित जातियां		अनुसूचित जन-जातियां		साक्षर एव शिक्षित व्यक्ति		(I-IX) कुल काम करने वाले	
					व्यक्ति	पु.	स्त्री	पु.	स्त्री	पु.	स्त्री	पु.	स्त्री	पु.	स्त्री
1	2	3	4	5	6	7	8	9	10	11	12	13	14	15	16
43	निपान्या टोंक	1,047.00	50	52	325	152	173	36	49	..	..	52	2	81	37
44	पालड़ी	945.00	28	28	182	85	97	34	44	..	..	18	2	53	19
45	गोरवा	943.00	108	111	727	370	357	35	28	..	..	170	8	179	24
46	झाड़ खेड़ी	728.00	11	11	73	40	33	15	14	..	..	8	..	26	9
47	भंवरा	574.00	42	44	288	143	145	25	28	..	..	77	2	58	10
48	सामगी	840.00	54	54	339	173	166	47	52	..	..	64	7	96	44
49	बाला खेड़ा	808.00	59	67	339	175	164	69	76	..	..	48	2	89	15
50	बीसल खेड़ी	477.00	29	29	144	74	70	32	26	..	..	21	..	40	3
51	मुन्डला	610.00	30	30	164	83	81	32	28	..	..	16	1	42	12
52	राला मंडल	1,003.00	49	49	335	173	162	52	50	..	..	61	..	80	10
53	अमोना	3,590.00	192	228	1,169	603	566	190	187	..	..	195	11	305	42
54	कमलापुर छोटा	626.00	67	69	336	174	162	174	162	..	..	63	3	100	36
55	ऊपड़ी	1,836.00	73	73	438	222	216	56	64	..	..	41	..	132	80
56	कन्डारा खेड़ी	337.00	23	25	149	84	65	26	19	..	..	105	7	41	1
57	खेड़ी	756.00	5	5	24	11	13	6	9	..	..	..	..	5	2
58	माधोपुर	772.00	78	86	594	315	279	51	40	..	..	11	2	169	5
59	मेरखेड़ी	991.00	65	75	446	228	218	37	42	..	..	76	32	122	2
60	लसुडल्या कुलमी	1,247.00	95	96	557	297	260	93	81	..	..	45	..	165	58
61	जमोडी	2,259.00	140	155	923	491	432	125	112	..	..	129	11	260	..
62	देवधर्म राजपुरा	269.00	36	75	175	94	81	..	..	..	..	7	..	63	1
63	बरदू	2,590.00	147	211	710	359	351	42	43	..	..	94	2	224	24
64	सेदू	1,538.00	159	180	952	505	447	81	76	..	..	65	6	289	49
65	गुराड्या सूरदास	2,529.00	99	104	576	301	275	96	134	..	..	49	3	157	127
66	जमोन्या	2,301.00	173	218	1,093	576	517	83	76	..	..	243	20	288	28
67	बगबई खोयरा	874.00	..	..	..	..	..	वीरान	..	..	..	..	..	..	..
68	भयागांव	1,360.00	80	81	447	221	226	88	97	..	..	28	..	124	93
69	भील खेड़ी	1,640.00	149	156	662	349	313	61	46	..	..	37	..	204	1
	भील खेड़ी		129	131	560	291	269	3	2	..	..	37	..	170	1
	गागरनियां		20	25	102	58	44	58	44	..	..	..	..	34	..
70	आगरी	974.00	69	69	400	196	204	..	..	..	..	5	..	150	146
71	घरट खेड़ी	1,179.00	42	42	256	148	108	..	..	..	..	2	..	121	77
72	चांदगढ़	2,515.00	40	40	243	121	122	..	..	..	..	..	..	100	101
73	बालोन	1,800·00	158	188	1,007	522	485	178	169	..	..	170	24	266	2
74	लसुड़िया ब्राह्मण	1,828.00	118	118	637	346	291	145	124	..	..	91	32	186	66
75	इलास खेड़ी	665.00	44	45	280	139	141	61	67	..	..	22	2	73	31
76	किंदुरिया	571.00	55	55	280	158	122	29	27	..	..	56	1	85	15
77	धूत खेड़ा	402.00	48	48	310	153	157	8	11	..	..	24	3	96	8
78	मुडलादांगी	1,591.00	104	110	586	305	281	86	82	..	..	124	..	174	13
79	सम्मस खेड़ी	687.00	55	55	332	179	153	73	55	..	..	10	..	91	9
80	घट्या कला	1,153.00	136	136	704	361	343	75	77	..	..	85	7	204	9
81	पीरपाड़ल्या	1,668.00	114	114	645	348	297	151	135	..	..	68	8	166	2
82	गुरम्या	1,478.00	123	123	633	327	306	77	70	..	..	130	17	155	25
83	सूरजना	1,188.00	64	64	315	169	146	69	50	..	..	20	1	90	13

सोनकच्छ तहसील

काम करने वाले																						
I		II		III		IV		V(a)		V(b)		VI		VII		VIII		IX		X काम न करने वाले		
पु.	स्त्री	पु.	स्त्री	पु.	स्त्री	पु.	स्त्री	पु.	स्त्री	पु.	स्त्री	पु.	स्त्री	पु.	स्त्री	पु.	स्त्री	पु.	स्त्री	पु.	स्त्री	स्थानीय कोड नं.
17	18	19	20	21	22	23	24	25	26	27	28	29	30	31	32	33	34	35	36	37	38	1
34	4	26	33	11	..	..	..	3	..	3	..	..	..	..	..	..	..	4	..	71	136	43
19	..	23	19	6	..	..	..	4	..	..	..	..	..	..	..	..	..	1	..	32	78	44
142	4	9	18	..	..	..	..	16	..	..	..	..	..	1	..	..	..	11	2	191	333	45
19	..	7	9	..	..	..	..	..	..	..	..	..	..	..	..	..	..	..	..	14	24	46
32	3	19	7	..	..	..	..	3	..	..	..	..	..	..	..	..	..	4	..	85	135	47
49	24	40	20	..	..	..	..	7	..	..	..	..	..	..	..	..	..	..	..	77	122	48
40	6	29	5	8	..	..	..	..	..	1	..	9	4	..	..	..	..	2	..	86	149	49
21	3	11	..	6	..	..	..	..	..	1	..	..	..	..	..	..	..	1	..	34	67	50
26	2	11	10	3	..	..	..	..	..	..	..	..	..	1	..	..	..	1	..	41	69	51
59	1	11	9	3	..	..	..	1	..	1	..	..	..	2	..	..	..	3	..	93	152	52
187	3	56	36	19	..	..	..	17	2	1	..	3	..	9	1	..	..	13	..	298	524	53
64	11	33	24	..	..	..	..	1	1	..	..	..	..	..	..	..	..	2	..	74	126	54
105	34	22	46	..	..	..	..	3	..	..	..	..	..	..	..	..	..	2	..	90	136	55
25	..	10	1	4	..	..	..	..	..	..	..	..	..	1	..	..	..	1	..	43	64	56
3	..	2	2	..	..	..	..	..	..	..	..	..	..	..	..	..	..	..	..	6	11	57
109	1	46	4	..	..	..	..	1	..	..	..	3	..	2	..	..	..	8	..	146	274	58
100	2	13	..	..	..	..	..	1	..	4	..	..	..	2	..	..	..	2	..	106	216	59
99	..	55	58	..	..	..	..	..	..	1	..	..	..	2	..	2	..	6	..	132	202	60
174	..	49	..	..	..	..	..	25	..	..	..	..	..	1	..	..	..	11	..	231	432	61
62	1	1	..	..	..	..	..	..	..	..	..	..	..	..	..	..	..	..	..	31	80	62
176	18	35	6	..	..	..	..	5	..	1	..	1	..	..	..	..	..	6	..	135	327	63
251	..	21	48	1	..	..	..	6	..	3	1	..	..	1	..	..	..	6	..	216	398	64
79	61	63	66	6	..	..	..	..	..	..	..	..	..	1	..	..	..	8	..	144	148	65
207	21	27	6	21	..	..	..	12	..	1	..	..	..	3	..	2	..	15	1	288	489	66
..	..	..	..	..	..	..	..	..	..	वीरान	..	..	..	..	..	..	..	..	..	..	..	67
84	63	24	25	8	..	..	..	..	..	4	5	..	..	..	..	..	..	4	..	97	133	68
173	..	28	..	1	..	..	..	..	..	..	..	..	1	1	..	..	..	1	..	145	312	69
164	..	3	..	1	..	..	..	..	..	..	..	..	1	1	..	..	..	1	..	121	268	
9	..	25	..	..	..	..	..	..	..	..	..	..	..	..	..	..	..	..	..	24	44	
148	146	..	..	1	..	..	..	..	..	..	..	..	..	..	..	..	..	1	..	46	58	70
121	77	..	..	..	..	..	..	..	..	..	..	..	..	..	..	..	..	..	..	27	31	71
100	101	..	..	..	..	..	..	..	..	..	..	..	..	..	..	..	..	..	..	21	21	72
207	..	26	1	5	..	..	..	10	..	5	..	..	..	3	..	1	..	9	1	256	483	73
93	..	59	62	8	1	..	..	14	1	6	..	..	..	2	..	..	..	4	2	160	225	74
33	..	20	30	19	1	..	..	..	..	..	..	..	..	..	..	..	..	1	..	66	110	75
60	..	11	14	9	..	..	..	1	1	..	..	..	..	1	..	..	..	3	..	73	107	76
59	..	9	8	26	..	..	..	..	..	..	..	..	..	..	..	..	..	2	..	57	149	77
107	3	57	10	..	..	..	..	6	..	..	..	1	..	1	..	..	..	2	..	131	268	78
60	..	23	7	4	..	..	..	4	2	..	..	..	..	..	..	..	..	..	..	88	144	79
150	..	29	6	16	..	..	2	2	..	..	..	..	..	..	..	..	..	7	1	157	334	80
157	2	..	..	..	..	..	..	3	..	5	..	..	..	..	..	..	..	1	..	182	295	81
107	12	29	11	..	..	..	..	8	1	1	..	4	..	..	..	..	..	6	1	172	281	82
74	2	15	11	..	..	..	..	..	..	..	..	..	..	..	..	..	..	1	..	79	133	83

जनगणना का प्राथमिक सारांश

स्थानीय कोड नं.	गाव/वार्ड गणना ब्लाक का नाम	गाव का क्षेत्रफल एकड़ में नगर/वार्ड का वर्ग कि.मी.में	आबाद रिहायशी मकानों की संख्या	परिवारों की संख्या	गिने गये व्यक्तियों की कुल संख्या (बेघरबार और संस्थाओं में रहने वाले व्यक्तियों सहित) व्यक्ति	पु.	स्त्री	अनुसूचित जातियां पु.	स्त्री	अनुसूचित जन-जातियां पु.	स्त्री	साक्षर एवं शिक्षित व्यक्ति पु.	स्त्री	(I-IX) कुल काम करने वाले पु.	स्त्री
1	2	3	4	5	6	7	8	9	10	11	12	13	14	15	16
84	पीपलरवां	5,470.00	673	688	4,001	2,098	1,903	444	404	..	..	777	244	1,016	148
85	निपान्या हुरहुर	2,106.00	146	148	873	445	428	109	118	..	..	229	53	214	28
86	लकुमड्डी	2,104.00	132	132	731	363	368	56	66	..	..	137	6	191	46
87	घिचलाय	2,729.00	237	237	1,225	641	584	178	164	..	..	190	9	361	115
88	धन्देड़ा	1,220.00	85	85	454	237	217	148	134	..	..	59	5	133	127
89	खूंट खेड़ा	3,323.00	219	244	1,352	673	679	203	183	..	..	208	28	367	115
	खूंट खेड़ा		179	203	1,089	543	546	161	144	..	..	182	25	299	82
	मलपुरा		40	41	263	130	133	42	39	..	..	26	3	68	33
90	जोलाय	1,897.00	113	125	808	403	405	165	138	..	..	67	9	199	106
91	कुम्हारिया बनवीर	1,323.00	105	168	563	285	278	108	118	..	..	72	1	165	43
92	देहरिया पेठ	899.00	83	102	427	222	205	16	14	..	..	14	..	140	47
93	पटाड़िया नजदीक	1,357.00	131	184	699	350	349	119	126	..	..	110	7	192	13
94	पाड़ल्या मोहबा	849.00	42	75	256	130	126	70	65	..	..	12	..	65	45
95	बावड़िया	1,132.00	76	122	427	242	185	90	52	..	..	63	6	127	48
96	अरन्या	523.00	29	32	172	92	80	23	10	..	..	15	7	50	6
97	इकलेरा	2,274.00	193	257	1,345	717	628	200	184	..	..	347	58	376	151
98	कल्लू खेड़ी	706.00	68	85	510	250	260	84	85	..	..	109	4	132	35
99	रिछड़िया	680.00	49	54	338	182	156	30	34	..	..	49	..	105	29
100	लोदा खेड़ा	300.00	..	..	..	..	.	वीरान	..	..	..	..	..	..	..
101	खेड़ी राजपुरा	774.00	72	117	519	298	221	36	35	..	..	99	2	170	40
102	छायन हज्जाम	814.00	15	16	95	45	50	..	..	..	..	11	3	31	..
103	नाग पचलाना	1,514.00	73	81	434	219	215	66	67	..	..	33	..	120	10
104	भूतिया	1,782.00	139	162	1,090	553	537	119	111	..	..	207	28	287	63
105	रेहटिया	1,233.00	45	50	292	148	144	34	26	..	..	26	..	89	2
106	खिन्द्रा खेड़ी	484.00	15	15	118	60	58	14	17	..	..	5	..	29	24
107	जनोली खुर्द	623.00	26	36	266	143	123	35	27	..	..	25	..	72	34
108	भैसा खेड़ी	1,013.00	28	28	198	105	93	15	15	..	..	21	..	60	17
109	मोहम्मद खेड़ा	1,770.00	27	35	226	127	99	24	33	..	..	12	..	66	31
110	रायपुर	683.00	20	20	122	70	52	27	20	..	..	16	..	44	17
111	विजयगढ़ मुरम्या	365.00	77	78	445	217	228	66	72	..	..	80	2	132	4
112	सुन्दरपुर	534.00	..	..	..	..	..	वीरान	..	..	..	..	..	..	..
113	सेकली	1,795.00	95	107	640	333	307	100	82	..	..	99	15	193	65
114	देवली	2,803.00	291	346	1,814	917	897	145	140	..	..	412	44	474	108
115	रणायल कलां	1,815.00	136	176	890	440	450	98	103	..	..	128	14	228	60
116	रणायल खुर्द	267.00	..	..	..	..	..	वीरान	..	..	..	..	..	..	..
117	गिरला खेड़ी	455.00	16	27	109	63	46	15	13	..	..	13	..	33	4
118	देवगुराड़िया	1,646.00	173	231	940	487	453	72	59	..	..	103	4	277	106
119	भोजपुरा	1,024.00	5	5	25	13	12	..	..	..	..	2	..	7	..
120	सालम खेड़ी	2,056.00	163	170	925	486	439	144	125	..	..	111	5	251	33
121	चोवारा धीरा	3,684.00	364	381	2,223	1,169	1,054	373	361	..	..	347	58	616	238
122	जियाजीगढ़	1,808.00	196	239	1,121	576	545	119	122	..	..	196	21	291	132
123	खेरिया ठिकाना	1,158.00	122	128	674	362	312	122	112	..	..	79	2	207	150
124	टूंगनी	1,129.00	60	61	316	159	157	97	97	..	..	24	..	91	43
125	पटाड़िया ताज	792.00	56	57	327	162	165	124	128	..	..	38	2	80	25

सोनकच्छ तहसील

काम करने वाले																									
I		II		III		IV		V(a)		V(b)		VI		VII		VIII		IX		X काम न करने वाले					
पु.	स्त्री	पु.	स्त्री	पु.	स्त्री	पु.	स्त्री	पु.	स्त्री	पु.	स्त्री	पु.	स्त्री	पु.	स्त्री	पु.	स्त्री	पु.	स्त्री	पु.	स्त्री				स्थानीय कोड नं.
17	18	19	20	21	22	23	24	25	26	27	28	29	30	31	32	33	34	35	36	37	38				1
447	30	174	72	8	..	..	..	66	6	44	..	40	17	107	2	3	..	127	21	1,082	1,755				84
87	5	89	23	..	..	..	..	18	..	..	..	..	..	2	..	..	..	18	..	231	400				85
138	7	42	39	..	..	..	..	7	..	..	..	..	..	1	..	..	..	3	..	172	322				86
215	4	96	106	35	.	..	..	6	3	2	1	1	..	1	1	..	..	5	..	280	469				87
112	7	18	120	3	..	..	..	..	..	..	..	..	..	..	..	..	..	..	..	104	90				88
254	30	65	83	17	1	..	..	13	1	2	..	1	..	2	..	..	..	13	..	306	564				89
201	16	62	64	7	1	..	..	13	1	2	..	1	..	2	..	..	..	11	..	244	464				
53	14	3	19	10	..	..	..	..	..	..	..	..	..	..	..	..	..	2	..	62	100				
97	7	80	99	5	..	..	..	6	..	..	..	..	..	2	..	..	..	9	..	204	299				90
115	4	23	32	9	..	..	..	7	2	..	..	..	..	1	..	..	..	10	5	120	235				91
79	2	25	31	9	..	..	..	3	1	1	..	..	..	..	..	1	..	22	13	82	158				92
168	7	10	6	6	..	..	..	2	..	3	..	..	..	1	..	..	..	2	..	158	336				93
54	40	9	5	..	..	..	..	..	..	..	..	..	..	..	..	..	..	2	..	65	81				94
105	36	20	12	..	..	..	..	..	..	1	..	..	..	1	..	..	..	..	..	115	137				95
36	3	9	3	2	..	..	..	..	..	..	..	..	..	..	..	..	..	3	..	42	74				96
164	1	112	147	18	..	..	..	53	1	1	..	..	..	5	1	1	..	22	1	341	477				97
69	3	49	31	5	..	..	..	3	..	..	..	..	..	2	..	..	..	4	1	118	225				98
64	7	15	14	1	..	..	..	..	..	1	..	..	..	..	..	..	..	24	8	77	127				99
..	..	..	..	..	..	..	..	..	..	..	वीरान	..	..	..	..	..	..	..	..	..	..				100
112	2	20	38	25	..	..	..	7	..	..	..	..	..	2	..	..	..	4	..	128	181				101
21	..	..	..	8	..	..	..	..	..	..	..	..	..	..	..	..	..	2	..	14	50				102
97	5	16	5	1	..	..	..	3	..	..	..	..	..	..	..	..	..	3	..	99	205				103
191	4	49	58	4	1	..	..	20	..	1	..	..	..	2	..	1	..	19	..	266	474				104
64	2	16	..	2	..	..	..	1	..	3	..	..	..	..	..	..	..	3	..	59	142				105
28	..	1	24	..	..	..	..	..	..	..	..	..	..	..	..	..	..	..	..	31	34				106
68	2	..	32	2	..	..	..	1	..	..	..	..	..	..	..	..	..	1	..	71	89				107
53	17	4	..	..	..	..	..	1	..	..	..	..	..	2	..	..	..	..	..	45	76				108
51	1	13	30	..	..	..	..	1	..	..	..	..	..	..	..	..	..	1	..	61	68				109
31	8	9	9	4	..	..	..	..	..	..	..	..	..	..	..	..	..	..	..	26	35				110
97	1	27	3	..	..	..	..	3	..	..	..	1	..	..	..	..	..	4	..	85	224				111
..	..	..	..	..	..	..	..	..	..	..	वीरान	..	..	..	..	..	..	..	..	..	..				112
104	5	49	58	22	..	..	..	2	1	5	1	..	..	2	..	..	..	9	..	140	242				113
280	24	63	57	43	..	..	..	45	25	4	..	1	..	7	1	1	..	30	1	443	789				114
137	15	49	44	23	..	..	..	3	..	3	..	..	..	3	..	..	..	10	1	212	390				115
..	..	..	..	..	..	..	..	..	..	..	वीरान	..	..	..	..	..	..	..	..	..	..				116
23	..	9	4	..	..	..	..	..	..	..	..	..	..	..	..	..	..	1	..	30	42				117
233	79	26	23	1	..	..	..	15	4	..	..	..	..	1	..	..	..	1	..	210	347				118
6	..	1	..	..	..	..	..	..	..	..	..	..	..	..	..	..	..	..	..	6	12				119
203	5	22	26	..	..	..	..	19	..	..	..	..	..	2	..	..	..	5	2	235	406				120
338	75	148	143	17	..	..	..	56	17	9	..	9	..	23	..	..	..	16	3	553	816				121
167	71	88	59	2	..	..	..	17	1	..	..	2	..	3	..	..	..	12	1	285	413				122
144	106	25	26	..	..	..	..	25	18	4	..	..	..	2	..	..	..	7	..	155	162				123
60	20	17	23	11	..	..	..	..	..	..	..	..	..	1	..	..	..	2	..	68	114				124
69	5	11	20	..	..	..	..	..	..	..	..	..	..	..	..	..	..	..	..	82	140				125

जनगणना का प्राथमिक सारांश

स्थानीय कोड नं.	गांव/वार्ड गणना ब्लाक का नाम	गांव का क्षेत्रफल एकड़ में नगर/वार्ड का वर्ग कि.मी.में	आबाद रिहायशी मकानों की संख्या	परिवारों की संख्या	गिने गये व्यक्तियों की कुल संख्या (बेघरबार और संस्थाओं में रहने वाले व्यक्तियों सहित)			अनुसूचित जातियां		अनुसूचित जन-जातियां		साक्षर एवं शिक्षित व्यक्ति		(I-IX) कुल काम करने वाले	
					व्यक्ति	पु.	स्त्री	पु.	स्त्री	पु.	स्त्री	पु.	स्त्री	पु.	स्त्री
1	2	3	4	5	6	7	8	9	10	11	12	13	14	15	16
126	मलकपुर	794.00	40	45	236	131	105	31	27	..	..	6	..	71	35
127	मावर खेड़ी	738.00	40	41	237	116	121	45	45	..	..	6	..	71	25
128	साधू खेड़ी	581.00	42	43	244	126	118	28	18	..	..	13	..	70	54
129	सुराखेड़ा कलाँ	604.00	32	33	175	96	79	8	7	..	..	14	..	58	21
130	गढ़ खजूरिया	2,091.00	116	157	690	364	326	97	88	..	..	110	17	180	151
131	जामगोद	1,829.00	103	108	557	299	258	59	37	..	..	..	15	15	14
132	ढ़ाबला	1,216.00	82	84	431	219	212	119	118	..	..	35	1	122	108
133	रजापुर	1,080.00	69	74	391	203	188	110		..	..	74	18	103	58
134	कचनारिया इकलेरा	1,688.00	65	65	379	203	176	112	104	..	..	26	..	122	48
135	कराड़िया माहोर	504.00	36	67	303	162	141	3	10	..	..	60	..	89	14
136	खोरा	741.00	21	22	135	70	65	69	65	..	..	6	..	47	37
137	देहरी	356.00	43	43	269	139	130	41	36	..	..	24	1	72	4
138	बेराखेड़ी	1,686.00	90	106	681	374	307	117	100	..	..	131	3	185	26
139	मूंदी खेड़ी	159 00	13	13	85	42	43	..	..	..	..	1	..	23	18
140	लोदिया जागीर	672.00	74	92	671	332	339	49	48	..	..	82	6	166	38
141	सूराखेड़ा खुर्द	437.00	21	21	134	87	47	24	18	..	..	6	..	45	..
142	गंधर्वपुरी	3,168 00	388	404	2,468	1,233	1,235	203	209	..	..	559	181	631	72
143	गुराड़िया काछी	1,678.00	97	144	720	388	332	31	25	..	..	120	7	198	113
144	छायन मैना	2,158.00	128	128	722	370	352	162	150	..	..	113	3	182	53
145	तालोद	4,684.00	277	278	1,573	836	737	229	198	..	..	269	29	449	105
146	अगेरा	1,193.00	97	102	602	317	285	91	84	13	13	87	6	163	57
147	खरसी	262.00	28	47	277	144	133	37	31	..	..	41	..	88	13
148	तालदी	704.00	25	40	241	125	116	39	47	..	..	33	..	68	31
149	दौलतपुर	2,462.00	120	139	822	415	407	174	161	..	..	116	14	219	37
150	पारदी खेड़ा	1,299 00	42	55	315	164	151	78	63	..	..	21	..	101	53
151	बरदी	575.0	..	..	..	..		वीरान	..	..	..	..	..	..	..
152	लाला खेड़ी	876.00	45	60	371	194	177	47	51	..	..	66	3	118	36
153	खजूरिया कनका	2,025.00	175	179	964	495	469	228	223	..	..	159	6	263	167
	कनका खजूरिया		65	67	268	139	129	59	56	..	..	39	1	73	43
	खेड़ा खजूरिया		110	112	696	356	340	169	167	..	..	120	5	190	124
154	दुदलई	944.00	81	83	440	227	213	58	63	..	..	53	2	125	34
155	धतूरिया राम	788.00	54	55	335	186	149	65	52	..	..	56	2	93	7
156	मवाड़ा	374	32	33	184	99	85	14	11	..	..	10	..	50	..
157	हरनावदा	1,439.00	77	78	481	242	239	41	47	..	..	21	..	138	16
158	कराड़िया गदा	898.00	60	60	368	200	168	54	56	..	..	70	2	105	20
159	धरमपुर	457.00	..	..	..	..	..	वीरान	..	..	..	..	..	..	..
160	पिलवानी	544 00	23	24	126	73	53	15	15	..	..	26	4	37	10
161	सोनकच्छ	1,965.00	..	..	..	..	..	वीरान	..	..	..	..	..	..	..
162	सोनकच्छी	298.00	20	20	132	73	59	29	25	..	..	16	..	36	5
163	कुमार्डी	634.00	47	57	335	179	156	32	39	..	..	51	..	101	25
164	कुमारिया राव	2,006.00	161	193	1,139	612	527	139	133	..	..	205	10	322	104
165	जलोदिया	825 00	59	67	423	220	203	45	48	..	..	36	3	103	12
166	धतूरिया राव	4,190.00	38	44	306	157	149	..	..	..	..	8	..	82	10
167	खरपड़ी	654.00	52	55	314	170	144	24	28	..	..	38	1	93	6

सोनकच्छ तहसील

काम करने वाले																						
I		II		III		IV		V(a)		V(b)		VI		VII		VIII		IX		X काम न करने वाले		
पु.	स्त्री	पु.	स्त्री	पु.	स्त्री	पु.	स्त्री	पु.	स्त्री	पु.	स्त्री	पु.	स्त्री	पु.	स्त्री	पु.	स्त्री	पु.	स्त्री	पु.	स्त्री	स्थानीय कोड नं.
17	18	19	20	21	22	23	24	25	26	27	28	29	30	31	32	33	34	35	36	37	38	1
45	4	24	31	1	..	..	..	..	..	..	..	..	..	..	..	..	..	1	..	60	70	126
46	3	12	21	4	..	..	..	..	..	..	..	..	..	..	..	..	..	9	1	45	96	127
56	50	4	4	9	..	..	..	..	..	..	..	..	..	..	..	..	..	1	..	56	64	128
40	1	17	20	..	..	..	..	..	..	..	..	..	..	..	..	..	..	1	..	38	58	129
128	113	37	34	4	..	..	..	6	3	3	1	..	..	1	..	..	..	1	..	184	175	130
122	12	28	2	..	..	..	..	1	..	..	..	1	..	1	..	..	..	4	..	142	244	131
97	89	25	19	..	..	..	..	..	..	..	..	..	..	..	..	..	..	..	..	97	104	132
77	56	24	1	..	..	..	..	..	..	..	..	1	1	..	..	1	..	..	..	100	130	133
67	19	18	14	21	..	..	..	14	15	..	..	..	..	1	..	..	..	1	..	81	128	134
75	10	1	4	9	..	..	..	..	..	..	..	..	..	..	..	..	..	4	..	73	127	135
32	30	4	7	10	..	..	..	..	..	..	..	..	..	..	..	..	..	1	..	23	28	136
58	..	9	4	2	..	..	..	1	..	..	..	..	..	..	..	..	..	2	..	67	126	137
114	4	39	14	1	..	..	..	20	8	..	..	..	..	1	..	..	..	10	..	189	281	138
17	13	3	5	3	..	..	..	..	..	..	..	..	..	..	..	..	..	..	..	19	25	139
97	3	40	35	17	..	..	..	4	..	1	..	..	..	..	..	..	..	7	..	166	301	140
29	..	10	..	4	..	..	..	..	..	..	..	2	..	..	..	..	..	..	..	42	47	141
417	36	51	20	15	..	3	..	43	2	6	..	6	1	35	4	2	..	53	9	602	1,163	142
183	112	5	1	3	..	..	..	6	..	..	..	..	..	1	..	..	..	..	..	190	219	143
112	6	58	45	1	..	..	..	8	1	..	..	..	..	..	..	..	..	3	1	188	299	144
320	72	68	32	9	..	..	..	21	..	..	1	..	..	6	..	3	..	22	..	387	632	145
90	16	39	36	11	2	..	..	12	1	..	..	..	..	2	1	..	..	9	1	154	228	146
70	6	12	6	3	..	..	..	3	..	..	..	..	..	..	..	..	..	..	1	56	120	147
51	20	9	11	3	..	..	..	4	..	..	..	..	..	..	..	..	..	1	..	57	85	148
124	8	53	26	23	..	..	..	8	3	..	..	1	..	1	..	..	..	9	..	196	370	149
71	31	19	18	1	..	..	..	4	4	..	..	1	..	..	..	..	..	5	..	63	98	150
..	..	..	..	..	..	..	..	..	..	..	..	वीरान	..	..	..	..	..	..	..	..	..	151
70	6	32	26	11	..	..	..	2	2	1	2	..	..	..	..	..	..	2	..	76	141	152
164	90	87	77	1	..	..	..	5	..	1	..	..	..	..	..	..	..	5	..	232	302	153
51	30	16	13	1	..	..	..	1	..	..	..	..	..	..	..	..	..	4	..	66	86	
113	60	71	64	..	..	..	..	4	..	1	..	..	..	..	..	..	..	1	..	166	216	
93	2	23	29	1	..	..	..	3	3	..	..	3	..	..	..	..	..	2	..	102	179	154
65	..	9	7	13	..	..	..	2	..	..	..	..	..	..	..	..	..	4	..	93	142	155
38	..	3	..	7	..	..	..	..	..	..	..	..	..	..	..	..	..	2	..	49	85	156
103	8	22	8	6	..	..	..	4	..	..	..	..	..	..	..	..	..	3	..	104	223	157
70	2	24	18	9	..	..	..	1	..	..	..	..	..	..	..	..	..	1	..	95	148	158
..	..	..	..	..	..	..	..	..	..	..	..	वीरान	..	..	..	..	..	..	..	..	..	159
17	1	11	9	..	..	..	..	..	..	..	..	..	..	8	..	..	..	1	..	36	43	160
..	..	..	..	..	..	..	..	..	..	..	..	वीरान	..	..	..	..	..	..	..	..	..	161
31	1	3	4	1	..	..	..	..	..	..	..	1	..	..	..	..	..	..	..	37	54	162
78	2	15	23	3	..	..	..	4	..	..	..	..	..	..	..	..	..	1	..	78	131	163
178	6	58	84	41	..	..	..	19	13	3	..	..	..	4	..	..	..	19	1	290	423	164
76	2	10	9	4	..	..	..	5	..	..	..	..	..	2	..	..	..	6	1	117	191	165
39	1	37	9	..	..	..	..	1	..	..	..	..	..	..	..	..	..	5	..	75	139	166
80	4	8	2	..	..	..	..	1	..	..	..	..	..	..	..	..	..	4	..	77	138	167

जनगणना का प्राथमिक सारांश

स्थानीय कोड नं.	गांव/वार्ड गणना ब्लाक का नाम	गांव का क्षेत्रफल एकड़ में नगर/वार्ड का वर्ग कि.मी.में	आबाद रिहायशी मकानों की संख्या	परिवारों की संख्या	गिने गये व्यक्तियों की कुल संख्या (बेघरबार और संस्थाओं में रहने वाले व्यक्तियों सहित) व्यक्ति	पु.	स्त्री	अनुसूचित जातियां पु.	स्त्री	अनुसूचित जन-जातियां पु.	स्त्री	साक्षर एवं शिक्षित व्यक्ति पु.	स्त्री	(I-IX) कुल काम करने वाले पु.	स्त्री
1	2	3	4	5	6	7	8	9	10	11	12	13	14	15	16
168	ढाबला	1,324.00	62	66	391	204	187	56	49	..	..	49	1	109	21
169	बीसा खेड़ी	1,703.00	196	203	1,226	619	607	115	116	..	..	250	39	338	73
170	मनासा	1,223.00	117	117	865	412	453	94	92	..	..	152	8	212	1
171	एनाबाद	1,655.00	116	120	721	373	348	135	107	..	..	61	6	204	93
172	कालू खेड़ी	590.00	60	63	394	215	179	51	34	..	..	58	..	114	10
173	भुतिया खुर्द	1,603.00	102	105	646	318	328	103	96	..	..	113	11	165	127
174	आसेर	114.00	..	..	..	..	..	वीरान	..	..	..	..	..	..	..
175	धारू खेड़ी	344.00	24	25	173	78	95	36	39	..	..	18	..	47	3
176	भलाई कलां	983.00	51	55	343	179	164	30	31	..	..	26	..	109	4
177	मोंडरिया	1,421.00	55	67	328	173	155	50	40	..	..	32	..	103	5
178	राजोदा	737.00	50	52	282	146	136	49	45	..	..	18	..	89	6
179	सादी खेड़ा	721.00	70	72	488	249	239	39	37	..		29	..	128	15
180	जिरवाय	2,166.00	136	155	863	470	393	124	112	..	..	118	18	284	78
181	पाण्डी	1,203.00	93	96	546	292	254	77	66	..	..	63	7	161	40
182	पीपल्या कुमार	772.00	48	50	243	136	107	19	12	..	..	14	..	82	9
183	बुदासा	1,652.00	123	123	729	395	334	88	68	..	..	149	6	220	1
184	बुदासी	569.00	..	..	..	..	..	वीरान	..	..	..	..	..	..	..
185	संवरसी	2,373.00	246	256	1,637	832	805	69	69	..	..	310	11	448	24
186	भौरासा	3,875.00	..	..	..	..	..	वीरान	..	..	..	..	..	..	..
187	कुलाला	1,909.00	128	136	823	438	385	61	56	..	..	125	19	215	13
188	मलाई खुर्द	722.00	54	61	396	204	192	34	31	..	..	57	7	123	..
189	मिर्जापुर	447.00	29	30	164	74	90	32	33	..	..	16	1	43	1
190	कांकड़दा	527.00	45	50	249	127	122	26	20	..	..	39	4	63	22
191	जंमोपुर	329.00	18	21	142	75	67	8	10	..	..	15	2	37	4
192	पीपल्या खुर्द	225.00	43	54	352	172	180	43	48	..	..	73	7	85	12
193	बोलासा	734.00	57	57	324	176	148	56	45	..	..	88	13	84	16
194	भिट्ठू खेड़ी	304.00	..	.	..	..	..	वीरान	..	..	..	..	..	..	..
195	सिक खेड़ी	833.00	16	17	120	54	66	8	10	..	..	7	1	27	7
196	सुमरा खेड़ी	1,477.00	48	55	372	184	188	23	23	..	..	64	..	88	18
197	खोनपीर पीपल्या	1,184 00	86	87	536	285	251	47	57	..	..	67	..	138	9
198	गुनई	525.00	38	38	237	112	125	14	17	..	..	37	1	62	2
199	नराना	489.00	64	70	410	208	202	21	21	..	..	36	..	113	26
200	बुदन गांव	676.00	50	52	303	156	147	63	75	..	..	29	1	90	69
201	मगरिया	402.00	44	45	251	126	125	62	60	..	..	18	..	79	4
202	महुड़ी	590.00	61	61	370	186	184	31	28	..	..	77	1	104	18
203	अरन्या	1,042 00	82	84	460	226	234	66	90	..	..	63	8	127	48
204	नानाधारा खेड़ी	842 00	79	83	468	252	216	53	59	..	..	83	2	154	13
205	नोशराबाद	695.00	34	34	196	104	92	6	6	..	..	30	..	58	1
206	फावड़ा	1,210.00	122	126	705	364	341	3	31	..	..	137	19	207	37
207	सरसोदा	1,468 00	89	91	504	279	225	75	63	..	..	68	1	135	3
208	ओड़	1,428.00	96	104	591	301	290	198	158	..	..	74	4	152	88
209	कोठड़ा	961.00	13	13	83	48	35	10	6	..	..	11	1	29	12
210	बारोली	1,044.00	63	68	419	211	208	122	133	..	..	49	10	121	86
211	रोलू पीपल्या	1,059.00	63	67	490	262	228	37	41	..	..	92	7	139	13

सोनकच्छ तहसील

काम करने वाले																						
I		II		III		IV		V(a)		V(b)		VI		VII		VIII		IX		X काम न करने वाले		
पु.	स्त्री	पु.	स्त्री	पु.	स्त्री	पु.	स्त्री	पु.	स्त्री	पु.	स्त्री	पु.	स्त्री	पु.	स्त्री	पु.	स्त्री	पु.	स्त्री	पु.	स्त्री	स्थानीय कोड नं.
17	18	19	20	21	22	23	24	25	26	27	28	29	30	31	32	33	34	35	36	37	38	1
79	5	27	16	..	..	..	..	1	..	..	..	..	..	..	..	..	..	2	..	95	166	168
199	7	86	64	5	..	..	..	24	..	..	..	1	..	7	..	2	..	14	2	281	534	169
151	..	56	1	..	..	..	..	1	..	1	..	..	..	1	..	..	..	2	..	200	452	170
129	39	59	46	..	..	..	..	13	8	..	..	..	..	1	..	..	..	2	..	169	255	171
73	7	34	3	3	..	..	..	2	..	1	..	..	..	..	..	..	..	1	..	101	169	172
124	90	33	34	..	..	..	..	4	3	..	..	..	..	..	..	..	..	4	..	153	201	173
..	..	..	..	..	..	..	..	..	..	..	वीरान	..	..	..	..	..	..	..	..	..	..	174
27	..	6	2	6	..	..	..	1	1	..	..	4	..	..	..	..	..	3	..	31	92	175
74	..	8	4	19	..	..	..	5	..	..	..	..	..	..	..	..	..	3	..	70	160	176
88	2	8	3	5	..	..	..	1	..	..	..	..	..	..	..	..	..	1	..	70	150	177
66	..	17	6	..	..	..	..	..	..	..	..	..	..	..	..	..	..	6	..	57	130	178
96	..	25	14	..	..	..	..	1	..	..	1	..	..	1	..	..	..	5	..	121	224	179
162	1	60	77	39	..	..	..	8	..	5	..	..	..	..	..	..	..	10	..	186	315	180
107	..	28	40	24	..	..	..	..	..	..	..	..	..	..	..	..	..	2	..	131	214	181
57	2	8	7	16	..	..	..	..	..	..	..	..	..	..	..	..	..	1	..	54	98	182
156	1	38	..	19	..	..	..	3	..	..	..	..	..	1	..	..	..	3	..	175	333	183
..	..	..	..	..	..	..	..	..	..	..	वीरान	..	..	..	..	..	..	..	..	..	..	184
308	7	63	14	27	..	..	..	26	3	..	..	2	..	6	..	2	..	14	..	384	781	185
..	..	..	...	..	..	..	..	..	..	..	वीरान	..	..	..	..	..	..	..	..	..	..	186
157	4	19	9	19	..	..	..	9	..	..	..	..	..	..	..	..	..	11	..	223	372	187
86	..	19	..	14	..	..	..	3	..	..	..	..	..	..	..	..	..	1	..	81	192	188
29	..	13	1	..	..	..	..	..	..	..	..	..	..	..	..	..	..	1	..	31	89	189
47	3	5	19	6	..	..	..	..	..	2	..	..	..	1	..	..	..	2	..	64	100	190
30	..	1	4	3	..	..	..	2	..	..	..	..	..	..	..	..	..	1	..	38	63	191
61	1	11	11	7	..	..	..	5	..	..	..	..	..	..	..	..	..	1	..	87	168	192
48	1	17	15	7	..	..	..	3	..	1	..	1	..	1	..	..	..	6	..	92	132	193
..	..	..	..	..	..	..	..	..	..	..	वीरान	..	..	..	..	..	..	..	..	..	..	194
18	1	3	6	5	..	..	..	..	..	..	..	..	..	..	..	..	..	1	..	27	59	195
76	12	6	6	4	..	..	..	1	..	..	..	..	..	..	..	..	..	1	..	96	170	196
101	..	16	6	11	..	..	..	1	..	..	..	..	..	2	..	..	..	7	3	147	242	197
47	..	6	2	1	..	..	..	..	..	..	..	..	..	..	..	..	..	8	..	50	123	198
77	13	12	6	8	..	..	..	1	..	1	..	13	6	..	..	..	..	1	1	95	176	199
66	57	6	12	10	..	..	..	..	..	1	..	..	..	2	..	..	..	5	..	66	78	200
54	..	11	4	13	..	..	..	..	..	..	..	..	..	..	..	..	..	1	..	47	121	201
66	2	18	15	11	..	..	..	2	1	2	..	1	..	2	..	..	..	2	..	82	166	202
84	2	26	46	1	..	..	..	4	..	2	..	1	..	3	..	2	..	4	..	99	186	203
92	..	25	13	23	..	..	..	5	..	4	..	..	..	..	..	..	..	5	..	98	203	204
44	..	6	1	6	..	..	..	..	..	..	..	..	..	..	..	..	..	2	..	46	91	205
109	4	31	17	9	..	..	..	10	..	31	16	1	..	6	..	..	..	10	..	157	304	206
107	2	17	1	2	..	..	..	8	..	..	..	..	..	..	..	..	..	1	..	144	222	207
96	45	34	43	18	..	..	..	1	..	..	..	..	..	..	..	..	..	3	..	149	202	208
20	9	5	3	3	..	..	..	..	..	..	..	..	..	..	..	..	..	1	..	19	23	209
98	66	12	17	8	..	..	..	1	3	..	..	..	..	..	..	..	..	2	..	90	122	210
95	2	14	11	23	..	..	..	..	..	1	..	1	..	1	..	..	..	4	..	123	215	211

जनगणना का प्राथमिक सारांश

स्थानीय कोड नं.	गांव/वार्ड गणना ब्लाक का नाम	गांव का क्षेत्रफल एकड़ में नगर/वार्ड का वर्ग कि.मी.में	आबाद रिहायशी मकानों की संख्या	परिवारों की संख्या	गिने गये व्यक्तियों की कुल संख्या (बंधरबार और संस्थाओं में रहने वाले व्यक्तियों सहित) व्यक्ति	पु.	स्त्री	अनुसूचित जातियां पु.	स्त्री	अनुसूचित जन-जातियां पु.	स्त्री	साक्षर एवं शिक्षित व्यक्ति पु.	स्त्री	(I-IX) कुल काम करने वाले पु.	स्त्री
1	2	3	4	5	6	7	8	9	10	11	12	13	14	15	16
212	सांवेर	1,680.00	219	219	1,313	686	627	231	166	..	..	187	50	345	196
	सांवेर		109	109	603	310	293	72	64	..	..	103	15	167	158
	गंजपुरा		110	110	710	376	334	159	102	..	..	84	35	178	38
213	एलचपुर	239.00	7	7	63	38	25	..	..	..	..	18	..	14	10
214	पोलाय	2,431.00	169	172	996	518	478	120	107	..	..	194	17	288	201
215	गुराड़िया गुजर	1,045.00	63	63	371	194	177	62	70	..	..	38	1	86	1
216	डकाच्या	1,394.00	119	121	706	371	335	29	35	..	..	85	..	183	9
217	पानदा जागीर	1,826.00	152	159	833	436	397	195	199	..	..	133	9	241	165
218	ओड़नी	707.00	33	33	209	111	98	30	22	..	..	38	4	59	7
219	जगदीशपुर	709.00	57	57	384	203	181	99	99	..	..	28	2	117	26
220	पीपल्या भड़ौच	881.00	48	48	315	161	154	68	73	..	..	31	2	89	36
221	बाबई	2,715.00	174	176	1,086	547	539	142	147	..	..	230	25	279	19
222	अभेपुर	1,101.00	47	47	295	150	145	34	50	..	..	20	1	72	13
223	खेरिका साहू	746.00	35	37	187	102	85	40	32	..	..	14	1	57	18
224	जलेरिया	2,429.00	140	144	791	413	378	66	58	..	..	76	3	253	86
225	भागसरा	759.00	74	83	500	256	244	80	88	..	..	84	4	135	24
226	मिरपुर खेड़ी	314.00	24	25	153	72	81	33	36	..	..	9	..	39	11
227	रोशनाबाद	568.00	34	34	207	107	100	29	30	..	..	12	..	54	22
228	घटिया भाना	1,424.00	121	123	715	370	345	94	88	..	..	141	11	169	8
229	जमोदी	1,110.00	73	73	382	189	193	124	114	..	..	7	4	89	14
230	पीपल्या बक्सू	1,554.00	127	127	713	366	347	78	85	..	..	152	13	197	41
231	भांगर्डी	350.00	24	24	133	72	61	1	2	..	..	19	1	44	1
232	मोहम्मदपुर	518.00	10	10	62	28	34	12	17	..	..	2	..	17	1
233	गुराडिया रूपा	1,379 00	81	81	500	266	234	96	86	..	..	58	..	140	1
234	चौबा राजागीर	4,349.00	183	248	1,024	559	465	170	141	..	..	159	8	351	50
235	मुन्डला आना	1,066.00	85	103	621	351	270	85	73	..	..	103	..	196	24
236	सकतली	1,081.00	38	42	213	113	100	45	51	..	..	26	1	61	3
237	उमरिया	868.00	27	29	169	88	81	16	19	..	..	17	2	48	12
238	कचनारिया	207.00	..	..	..	..	..	वीरान	..	..	..	..	..	..	..
239	कोदापुरा	1,036.00	44	49	255	132	123	36	32	..	..	33	..	73	9
240	चांदा खेड़ी	661.00	71	73	357	183	174	68	56	..	..	47	2	108	2
241	जस्सुपुरा	280.00	..	..	..	..	..	वीरान	..	..	..	..	..	..	..
242	जामली	1,847.00	57	61	368	200	168	61	42	..	..	20	50	101	18
243	बड़िया रायसल	298.00	11	12	81	45	36	13	6	..	..	7	..	20	..
244	मह	1,020.00	32	32	210	115	95	25	22	..	..	3	..	72	27
245	रलायती	2,084.00	35	54	269	145	124	48	44	..	..	60	1	82	10

सोनकच्छ तहसील

काम करने वाले																						
I		II		III		IV		V(a)		V(b)		VI		VII		VIII		IX		X काम न करने वाले		
पु.	स्त्री	पु.	स्त्री	पु.	स्त्री	पु.	स्त्री	पु.	स्त्री	पु.	स्त्री	पु.	स्त्री	पु.	स्त्री	पु.	स्त्री	पु.	स्त्री	पु.	स्त्री	स्थानीय कोड नं.
17	18	19	20	21	22	23	24	25	26	27	28	29	30	31	32	33	34	35	36	37	38	1
190	23	96	168	2	..	..	..	16	3	18	..	4	..	6	..	..	..	13	2	341	431	212
104	12	49	144	..	..	..	..	..	..	5	..	..	..	4	..	..	..	5	2	143	135	
86	11	47	24	2	..	..	..	16	3	13	..	4	..	2	..	..	..	8	..	198	296	
14	10	..	..	.	..	..	..	..	..	..	..	..	..	..	..	..	..	..	..	24	15	213
186	138	49	55	22	..	..	..	14	6	2	..	..	..	7	..	..	..	8	2	230	277	214
59	1	26	..	..	..	..	..	..	..	..	..	..	..	1	..	..	..	..	..	108	176	298
156	5	17	4	..	..	..	..	5	..	..	..	..	..	1	..	..	..	4	..	188	326	216
176	117	38	45	9	..	..	..	6	2	1	..	2	..	1	1	..	..	8	..	195	232	217
46	3	8	4	1	..	..	..	1	..	..	..	..	..	..	..	..	..	3	..	52	91	218
96	1	16	25	1	..	..	..	..	..	..	..	..	..	..	..	..	..	4	..	86	155	219
64	2	23	34	2	..	..	..	..	..	..	..	..	..	..	..	..	..	..	..	72	118	220
174	11	93	4	..	..	..	..	1	3	3	..	..	..	..	..	..	..	8	1	268	520	221
36	2	35	11	..	..	..	..	..	..	1	..	..	..	..	..	..	..	..	..	78	132	222
36	3	18	15	1	..	..	..	1	..	..	..	..	..	..	..	..	..	1	..	45	67	223
161	2	40	78	32	2	..	..	10	2	1	2	..	..	..	..	..	..	9	..	160	292	224
119	13	3	6	6	..	..	..	5	5	..	..	..	..	..	..	..	..	2	..	121	220	225
21	5	17	6	1	..	..	..	..	..	..	..	..	..	..	..	..	..	..	..	33	70	226
28	3	25	19	..	..	..	..	..	..	..	..	..	..	..	..	..	..	1	..	53	78	227
113	5	38	3	..	..	..	..	3	..	8	..	2	..	..	..	2	..	3	..	201	337	228
74	4	15	10	..	..	..	..	..	..	..	..	..	..	..	..	..	..	..	..	100	179	229
141	..	49	41	5	..	..	..	..	..	..	..	..	..	..	..	..	..	2	..	169	306	230
44	1	..	..	..	..	..	..	..	..	..	..	..	..	..	..	..	..	..	..	28	60	231
5	..	12	1	..	..	..	..	..	..	..	..	..	..	..	..	..	..	..	..	11	33	232
109	1	22	..	1	..	..	..	5	..	..	..	..	..	..	..	..	..	3	..	126	233	233
247	1	82	49	1	..	..	..	11	..	..	..	..	..	2	..	..	..	8	..	208	415	234
153	..	7	..	1	..	..	..	..	..	..	..	1	..	2	..	..	..	32	24	155	246	235
49	..	3	1	..	..	..	..	3	2	2	..	..	..	3	..	..	..	1	..	52	97	236
31	2	16	10	..	..	..	..	..	..	1	..	..	..	..	..	..	..	..	..	40	69	237
..	..	..	..	..	..	..	..	..	..	..	वीरान	..	..	..	..	..	..	..	..	..	..	238
63	6	8	3	..	..	..	..	..	..	1	..	..	..	..	..	..	..	1	..	59	114	239
64	2	38	..	1	..	..	..	4	..	..	..	..	..	..	..	..	..	1	..	75	172	240
..	..	..	..	..	..	..	..	..	..	..	वीरान	..	..	..	..	..	..	..	..	..	..	241
63	3	27	9	..	..	..	..	..	..	1	..	8	6	..	..	..	..	2	..	99	150	242
20	..	..	..	..	..	..	..	..	..	..	..	..	..	..	..	..	..	..	..	25	36	243
42	13	15	13	13	1	..	..	..	..	..	..	..	..	..	..	..	..	2	..	43	68	244
61	..	19	10	..	..	..	..	..	..	..	..	..	..	..	..	..	..	2	..	63	114	245

जनगणना का प्राथमिक सारांश

स्थानीय कोड नं.	गांव/वार्ड गणना ब्लाक का नाम	गांव का क्षेत्रफल एकड़ में नगर/वार्ड का वर्ग कि.मी. में	आबाद रिहायशी मकानों की संख्या	परिवारों की संख्या	गिने गये व्यक्तियों की कुल संख्या (बेघरबार और संस्थाओं में रहने वाले व्यक्तियों सहित) व्यक्ति	पु.	स्त्री	अनुसूचित जातियां पु.	स्त्री	अनुसूचित जन-जातियां पु.	स्त्री	साक्षर एवं शिक्षित व्यक्ति पु.	स्त्री	(I-IX) कुल काम करने वाले पु.	स्त्री
1	2	3	4	5	6	7	8	9	10	11	12	13	14	15	16
															सोनकच्छ
20/III	**सोनकच्छ (न.पा.)**	**1.96**	**1,397**	**8,230**	**3,998**			**548**		**3**		**1,196**		**362**	
			1,425	4,232				583		3		2,432		1,819	
20/III/1	**वार्ड नं. 1**		**210**	**210**	**1,195**	**608**	**587**	**214**	**207**	..	..	**295**	**156**	**276**	**91**
	ब्लाक नं. 1		97	97	573	305	268	83	76	..	..	166	81	127	19
	ब्लाक नं. 2		113	113	622	303	319	131	131	..	..	129	75	149	72
20/III/2	**वार्ड नं. 2**		**201**	**204**	**1,051**	**543**	**508**	**95**	**83**	..	..	**349**	**235**	**248**	**49**
	ब्लाक नं. 3		134	137	672	340	332	4	7	..	..	266	195	146	13
	ब्लाक नं. 4		67	67	379	203	176	91	76	..	..	83	40	102	36
20/III/3	**वार्ड नं. 3**		**220**	**229**	**1,301**	**676**	**625**	**21**	**24**	**3**	**3**	**486**	**282**	**289**	**37**
	ब्लाक नं. 5		106	106	627	325	302	11	13	3	3	253	147	134	9
	ब्लाक नं. 6		114	123	674	351	323	10	11	..	..	233	135	155	28
20/III/4	**वार्ड नं. 4**		**194**	**199**	**1,160**	**604**	**556**	**24**	**17**	..	..	**335**	**132**	**275**	**29**
	ब्लाक नं. 7		98	100	574	295	279	16	9	..	..	123	52	143	23
	ब्लाक नं. 8		96	99	586	309	277	8	8	..	..	212	80	132	6
20/III/5	**वार्ड नं. 5**		**179**	**190**	**1,226**	**617**	**609**	**48**	**44**	..	..	**260**	**77**	**263**	**10**
	ब्लाक नं. 9		95	95	644	326	318	45	42	..	..	108	13	162	4
	ब्लाक नं. 10		84	95	582	291	291	3	2	..	..	152	64	101	6
20/III/6	**वार्ड नं. 6**		**199**	**199**	**1,122**	**574**	**548**	**3**	**11**	..	..	**413**	**268**	**230**	**38**
	ब्लाक नं. 11		110	110	569	298	271	3	11	..	..	220	151	131	23
	ब्लाक नं. 12		89	89	553	276	277	..	..	..	..	193	117	99	15
20/III/7	**वार्ड नं. 7**		**194**	**194**	**1,175**	**610**	**565**	**178**	**162**	..	..	**294**	**46**	**238**	**108**
	ब्लाक नं. 13		103	103	619	330	289	41	32	..	..	170	44	100	26
	ब्लाक नं. 14		91	91	556	280	276	137	130	..	..	124	2	138	82
															भौंरासा
20/I/	**भौंरासा (न.पा.)**	**2.59**	**872**	**6,326**	**3,027**			**336**		..		**380**		**331**	
			1,056	3,299				352		..		1,389		1,471	
20/I/1	**वार्ड नं. 1**		**225**	**240**	**1,401**	**752**	**649**	**60**	**51**	..	..	**268**	**75**	**341**	**133**
	ब्लाक नं. 1		119	129	764	395	369	1	3	..	..	116	37	174	78
	ब्लाक नं. 2		106	111	637	357	280	59	48	..	..	152	38	167	55
20/I/2	**वार्ड नं. 2**		**188**	**195**	**1,170**	**605**	**565**	**35**	**33**	..	..	**313**	**102**	**284**	**74**
	ब्लाक नं. 3		89	96	538	283	255	35	33	..	..	157	54	132	47
	ब्लाक नं. 4		99	99	632	322	310	..	..	..	..	156	48	152	27
20/I/3	**वार्ड नं. 3**		**101**	**214**	**1,299**	**676**	**623**	**151**	**144**	..	..	**249**	**26**	**280**	**18**
	ब्लाक नं. 5		51	110	697	366	331	13	10	..	..	134	13	177	15
	ब्लाक नं. 6		50	104	602	310	292	138	134	..	..	115	13	103	3
20/I/4	**वार्ड नं. 4**		**196**	**242**	**1,248**	**648**	**600**	**2**	**2**	..	..	**373**	**155**	**277**	**17**
	ब्लाक नं. 7		110	110	719	375	344	2	2	..	..	241	117	159	12
	ब्लाक नं. 8		86	132	529	273	256	..	..	..	..	132	38	118	5
20/I/5	**वार्ड नं. 5**		**162**	**165**	**1,208**	**618**	**590**	**104**	**106**	..	..	**186**	**22**	**289**	**89**
	ब्लाक नं. 9		71	72	467	238	229	5	8	..	..	92	16	107	..
	ब्लाक नं. 10		91	93	741	380	361	99	98	..	..	94	6	182	89

सोनकच्छ (न. पा.)
भौंरासा (न. पा.)

काम करने वाले																						
I		II		III		IV		V(a)		V(b)		VI		VII		VIII		IX		X काम न करने वाले		
पु.	स्त्री	पु.	स्त्री	पु.	स्त्री	पु.	स्त्री	पु.	स्त्री	पु.	स्त्री	पु.	स्त्री	पु.	स्त्री	पु.	स्त्री	पु.	स्त्री	पु.	स्त्री	स्थानीय कोड नं.
17	18	19	20	21	22	23	24	25	26	27	28	29	30	31	32	33	34	35	36	37	38	1
नगर पालिका																						
198		**90**		**36**		..		**194**		**152**		**88**		**310**		**57**		**694**		**2,413**		**20/III**
	42		**61**		**3**		..		**49**		**18**		**1**		**10**		**1**		**177**		**3,636**	
10	**2**	**11**	**4**	**13**	..	..	..	**83**	**34**	**9**	..	**2**	..	**39**	**1**	**13**	..	**96**	**50**	**332**	**496**	**20/III/1**
7	..	..	.	6	..	..	..	43	12	..	..	2	..	14	1	5	..	50	6	178	249	1
3	2	11	4	7	..	..	..	40	22	9	..	..	..	25	..	8	..	46	44	154	247	2
23	**2**	**3**	**5**	**1**	..	..	..	**21**	**4**	**20**	**6**	..	..	**63**	**1**	**10**	..	**107**	**31**	**295**	**459**	**20/III/2**
11	..	2	1	..	..	..	..	5	..	11	..	..	..	50	..	8	..	59	12	194	319	3
12	2	1	4	1	..	..	..	16	4	9	6	..	..	13	1	2	..	48	19	101	140	4
14	**2**	**1**	..	**2**	**1**	..	..	**24**	**7**	**35**	..	..	..	**98**	**3**	**6**	**1**	**109**	**23**	**387**	**588**	**20/III/3**
10	..	..	..	..	..	..	..	..	..	26	..	..	..	53	1	3	..	42	8	191	293	5
4	2	1	..	2	1	..	..	24	7	9	..	..	..	45	2	3	1	67	15	196	295	6
59	**5**	**3**	**2**	**12**	**1**	..	..	**21**	**1**	**24**	**3**	**15**	**1**	**29**	..	**13**	..	**99**	**16**	**329**	**527**	**20/III/4**
39	5	1	..	9	1	..	..	2	..	7	2	11	..	10	..	10	..	54	15	152	256	7
20	..	2	2	3	..	..	..	19	1	17	1	4	1	19	..	3	..	45	1	177	271	8
14	..	**16**	**2**	**2**	..	..	..	**19**	..	**17**	..	**64**	..	**27**	..	**4**	..	**100**	**8**	**354**	**599**	**20/III/5**
8	..	16	1	1	..	..	..	15	..	8	..	40	..	15	..	4	..	55	3	164	314	9
6	..	..	1	1	..	..	..	4	..	9	..	24	..	12	..	..	..	45	5	190	285	10
53	**7**	**4**	**5**	..	..	..	..	**14**	**2**	**19**	..	**1**	..	**33**	**5**	**7**	..	**99**	**19**	**344**	**510**	**20/III/6**
26	4	2	3	..	.	..	..	5	..	2	..	1	..	22	4	4	..	69	12	167	248	11
27	3	2	2	..	..	..	..	9	2	17	..	..	..	11	1	3	..	30	7	177	262	12
25	**24**	**52**	**43**	**6**	**1**	..	..	**12**	**1**	**28**	**9**	**6**	..	**21**	..	**4**	..	**84**	**30**	**372**	**457**	**20/III/7**
4	..	..	..	1	..	..	..	8	1	26	8	6	..	9	..	1	..	45	17	230	263	13
21	24	52	43	5	1	..	..	4	..	2	1	..	..	12	..	3	..	39	13	142	194	14
नगर पालिका																						
563		**261**		**26**		..		**172**		**54**		**26**		**95**		**22**		**252**		**1,828**		**20/I/-**
	35		**220**		..		..		**32**		**2**		..		**8**		..		**34**		**2,696**	
86	**4**	**101**	**101**	**9**	..	..	..	**50**	**23**	**24**	**2**	**3**	..	**30**	**1**	**6**	..	**32**	**2**	**411**	**516**	**29/I/1**
40	..	72	75	3	..	..	..	19	2	12	..	3	..	15	..	3	..	7	1	221	291	1
46	4	29	26	6	..	..	..	31	21	12	2	..	..	15	1	3	..	25	1	190	225	2
107	**23**	**24**	**24**	**4**	..	..	..	**33**	**4**	**11**	..	..	..	**32**	**6**	**8**	..	**65**	**17**	**321**	**491**	**20/I/2**
28	10	10	16	3	..	..	..	22	3	7	..	..	..	19	5	6	..	37	13	151	208	3
79	13	14	8	1	..	..	..	11	1	4	..	..	..	13	1	2	..	28	4	170	283	4
180	**1**	**23**	**8**	**1**	..	..	..	**29**	..	**6**	..	..	..	**7**	**1**	..	..	**34**	**8**	**396**	**605**	**20/I/3**
90	..	18	6	1	..	..	..	28	..	6	..	..	..	6	1	..	..	29	8	189	316	5
90	1	5	2	..	..	..	..	1	..	1	..	..	..	1	..	..	..	5	..	207	289	6
95	**7**	**22**	**3**	**6**	..	..	..	**30**	**2**	**5**	..	**8**	..	**20**	..	**5**	..	**86**	**5**	**371**	**583**	**20/I/4**
36	6	17	2	1	..	..	..	16	..	5	..	7	..	13	..	5	..	59	4	216	332	7
59	1	5	1	5	..	..	..	14	2	..	..	1	..	7	..	..	..	27	1	155	251	8
95	..	**91**	**84**	**6**	..	..	..	**30**	**3**	**8**	..	**15**	..	**6**	..	**3**	..	**35**	**2**	**329**	**501**	**20/I/5**
41	..	33	..	..	..	..	..	3	..	4	..	5	..	1	..	3	..	17	..	131	229	9
54	..	58	84	6	..	..	..	27	3	4	..	10	..	5	..	..	..	18	2	198	272	10

जनगणना का प्राथमिक सारांश

स्थानीय कोड नं.	गांव/वार्ड गणना ब्लाक का नाम	गांव का क्षेत्रफल एकड़ में नगर/वार्ड का वर्ग कि.मी.में	आबाद रिहायशी मकानों की संख्या	परिवारों की संख्या	गिने गये व्यक्तियों की कुल संख्या (बेघरबार और संस्थाओं में रहने वाले व्यक्तियों सहित) व्यक्ति	पु.	स्त्री	अनुसूचित जातियां पु.	स्त्री	अनुसूचित जन-जातियां पु.	स्त्री	साक्षर एवं शिक्षित व्यक्ति पु.	स्त्री	(I-IX) कुल काम करने वाले पु.	स्त्री
1	2	3	4	5	6	7	8	9	10	11	12	13	14	15	16
20/2	देवास तहसील (ग्रामीण)	990.6	17,638		55,975			10,971		..		20,654		28,652	
			16,889		108,743			52,768		10,681		..		2,515	
														6,206	
1	मूंडाहेड़ा	1,127.34	64	71	418	223	195	87	77	..	..	69	32	113	3
2	सिंदूरिया	525.79	23	28	136	70	66	32	29	..	..	13	1	42	..
3	खजुरिया परमार	1,203.93	113	114	539	279	260	98	102	..	..	42	3	137	11
4	जवास्या	1,572.06	136	156	727	372	355	109	108	..	..	124	31	206	78
5	सुतली	821.95	44	44	274	139	135	74	68	..	..	20	1	82	9
6	धम्मानी	532.96	12	12	60	29	31	..	..	..	..	5	1	14	4
7	सुनवानी गोपाल	1,789.15	196	200	1,222	636	586	231	220	..	..	254	48	292	152
8	चापला खेडी	492.66	34	44	200	99	101	18	22	..	..	6	..	54	24
9	दतोतर	1,990.31	259	265	1,600	845	755	183	177	..	..	300	80	474	143
10	पंथमुंडला	1,091.20	80	100	536	268	268	64	58	..	..	79	5	122	5
11	सुमरा खेडा	583.95	40	52	346	179	167	34	34	..	..	49	9	73	5
12	भैंसूनी	1,177.97	151	171	848	459	389	184	168	..	..	197	45	235	107
	भैंसूनी		52	53	293	160	133	48	45	..	..	69	13	82	24
	विजया गंज मंडी		99	118	555	299	256	136	123	..	..	128	32	153	83
13	तुमडावदा	919.27	35	40	242	119	123	42	49	..	..	27	..	57	1
14	ढाबला	646.88	34	37	227	107	120	53	54	..	..	23	..	60	3
15	जंगली	966.26	44	51	319	158	161	58	52	..	..	27	1	91	5
16	साबूखेड़ी	745.74	39	43	226	120	106	42	39	..	..	44	2	65	27
17	होश्यारी	400.52	31	35	176	94	82	16	20	..	..	18	..	50	18
18	बालाखेड़ी	391.59	35	35	198	89	109	10	21	..	..	9	..	48	20
19	बरखेड़ा मान	538.03	26	26	193	100	93	29	31	..	..	40	2	54	..
20	बरखेड़ा कायम	1,325.21	90	93	594	292	302	121	122	..	..	101	26	157	11
21	हैबतपुरा	471.58	24	29	137	68	69	18	21	..	..	16	4	53	2
22	सालमखेड़ी	888.78	49	52	346	167	179	78	89	..	..	44	13	86	57
23	निजामंडी	485.97	34	39	265	128	137	15	18	..	..	35	6	74	53
24	मांगरोला	937.69	40	44	304	149	155	48	43	..	..	61	18	82	..
25	लसुडंगा सोंडा	1,132.93	54	76	409	205	204	73	80	..	..	71	6	117	3
26	भानोली	1,137 60	59	59	346	173	173	77	79	..	..	74	6	95	39
27	जीवाजीपुरा	583.25	34	34	232	129	103	91	79	..	..	43	2	59	8
28	निकलंक	673.05	41	41	241	131	110	16	14	..	..	45	7	56	20
29	सोंडा	1,959.50	107	116	645	347	298	162	121	..	..	58	4	159	1
30	नरखेड़ी	515.08	30	37	191	95	96	36	40	..	..	21	6	52	..
31	कोलू खेड़ी	468.60	20	21	113	57	56	40	38	..	..	5	2	33	4
32	कवड़ी	1,258.30	90	93	500	276	224	103	83	..	..	85	2	151	62
33	आगरोद	2,270.29	164	167	1,226	611	615	175	188	..	..	299	72	310	111
34	इलास खेड़ी	720.56	16	16	90	49	41	14	13	..	..	10	..	28	17
35	मोची खेड़ी	610.97	24	24	128	64	64	15	10	..	..	23	2	37	11
36	राला मडल	1,734.50	85	89	592	304	288	106	111	..	..	122	28	169	1
37	लंमीपूरा	452.71	21	22	148	77	71	45	41	..	..	10	..	40	1
38	मेरखेड़ी	633.88	34	36	220	119	101	42	38	..	..	34	3	63	16
39	नलेसरा	433.50	39	45	260	147	113	64	56	..	..	54	2	72	14
40	बोरखेड़ी फतू	671.97	40	43	300	144	156	24	35	..	..	8	..	73	5

देवास तहसील

काम करने वाले																				काम न करने वाले		स्थानीय कोड नं.
I		II		III		IV		V(a)		V(b)		VI		VII		VIII		IX		X		
पु.	स्त्री	पु.	स्त्री	पु.	स्त्री	पु.	स्त्री	पु.	स्त्री	पु.	स्त्री	पु.	स्त्री	पु.	स्त्री	पु.	स्त्री	पु.	स्त्री	पु.	स्त्री	
17	18	19	20	21	22	23	24	25	26	27	28	29	30	31	32	33	34	35	36	37	38	1
17,187		6,128		1,102		1		1,091		786		214		727		102		1,314		27,323		20/2
1,793		3,903		27		..		236		50		57		24		2		114		46,562		
52	..	44	3	6	..	..	..	7	..	..	..	2	..	..	..	..	..	2	..	110	192	1
30	..	9	..	1	..	..	..	..	..	..	..	..	..	..	..	..	..	2	..	28	66	2
108	8	28	3	..	..	..	..	..	..	1	..	..	..	..	..	..	..	..	..	142	249	3
95	9	76	68	1	..	..	..	12	..	..	..	..	..	10	..	..	..	12	1	166	277	4
75	5	6	4	..	..	..	..	..	..	..	..	..	..	..	..	..	..	1	..	57	126	5
10	1	3	3	..	..	..	..	..	..	..	..	..	..	..	..	..	..	1	..	15	27	6
125	26	95	102	7	..	..	..	35	22	..	1	1	..	12	..	..	..	17	1	344	434	7
33	5	19	19	..	..	..	..	..	..	1	..	..	..	..	..	..	..	1	..	45	77	8
291	3	121	138	..	..	..	..	30	2	..	..	..	..	1	..	..	..	31	..	371	612	9
103	2	13	3	..	..	..	..	..	..	..	..	3	..	..	..	..	..	3	..	146	263	10
53	..	13	5	1	..	..	..	..	..	..	..	5	..	..	..	..	..	1	..	106	162	11
50	..	78	99	7	..	..	..	28	3	..	1	2	..	40	2	2	..	28	2	224	282	12
47	..	20	22	4	..	..	..	8	2	..	..	..	..	..	..	..	..	3	..	78	109	
3	..	58	77	3	..	..	..	20	1	..	1	2	..	40	2	2	..	25	2	146	173	
27	1	22	..	7	..	..	..	..	..	..	..	..	..	..	..	..	..	1	..	62	122	13
37	3	13	..	8	..	..	..	..	..	..	..	..	..	1	..	..	..	1	..	47	117	14
57	5	8	..	19	..	..	..	3	..	1	..	1	..	..	..	..	..	2	..	67	156	15
33	10	19	17	4	..	..	..	..	..	1	..	2	..	1	..	..	..	5	..	55	79	16
33	8	6	10	10	..	..	..	..	..	..	..	..	..	..	..	..	..	1	..	44	64	17
30	13	8	7	9	..	..	..	..	..	..	..	..	..	..	..	..	..	1	..	41	89	18
14	..	25	..	9	..	..	..	1	..	..	..	..	..	..	..	..	..	5	..	46	93	19
42	2	65	8	34	1	..	..	8	..	1	..	3	..	1	..	..	..	3	..	135	291	20
23	1	21	1	7	..	..	..	..	..	..	..	..	..	..	..	..	..	2	..	15	67	21
28	..	39	56	8	..	..	..	6	1	..	..	..	..	2	..	..	..	3	..	81	122	22
34	..	30	51	7	..	..	..	..	..	1	1	1	1	..	..	..	..	1	..	54	84	23
50	..	23	..	..	..	..	..	3	..	..	..	..	..	3	..	..	..	3	..	67	155	24
66	..	38	3	..	..	..	..	9	..	..	..	..	..	1	..	..	..	3	..	88	201	25
52	7	39	32	..	..	..	..	1	..	..	..	..	..	2	..	..	..	1	..	78	134	26
43	..	12	8	4	..	..	..	..	..	..	..	..	..	..	..	..	..	..	..	70	95	27
20	..	30	20	..	..	..	..	2	..	..	..	..	..	1	..	..	..	3	..	75	90	28
76	1	75	..	..	..	..	..	3	..	..	..	..	..	1	..	..	..	4	..	188	297	29
14	..	33	..	..	..	..	..	3	..	..	..	..	..	..	..	..	..	2	..	43	96	30
13	..	19	4	..	..	..	..	..	..	..	..	..	..	..	..	..	..	1	..	24	52	31
71	1	55	57	17	..	..	..	5	2	..	1	..	..	1	1	..	..	2	..	125	162	32
129	25	94	83	22	..	..	..	17	1	4	..	1	..	20	2	1	..	22	..	301	504	33
15	5	8	12	4	..	..	..	..	..	..	..	..	..	..	..	..	..	1	..	21	24	34
20	3	11	8	4	..	..	..	..	..	..	..	..	..	1	..	..	..	1	..	27	53	35
62	1	88	..	9	..	..	..	1	..	1	..	..	..	1	..	..	..	7	..	135	287	36
34	1	3	..	2	..	..	..	..	..	..	..	..	..	..	..	..	..	1	..	37	70	37
32	1	19	8	4	..	..	..	6	7	..	..	..	..	..	..	..	..	2	..	56	85	38
47	..	14	14	7	..	..	..	2	..	..	..	..	..	..	..	..	..	2	..	75	99	39
55	..	13	2	..	..	..	..	3	3	..	..	..	..	..	..	..	..	2	..	71	151	40

जनगणना का प्राथमिक सारांश

स्थानीय कोड नं.	गाव/वार्ड गणना ब्लाक का नाम	गाव का क्षेत्रफल एकड में नगर/वार्ड का वर्ग कि.मी. में	आबाद रिहायशी मकानों की संख्या	परिवारो की संख्या	गिने गये व्यक्तियों की कुल संख्या (बेघरबार और संस्थाओं में रहने वाले व्यक्तियों सहित) व्यक्ति	पु.	स्त्री	अनुसूचित जातियां पु.	स्त्री	अनुसूचित जन-जातियां पु.	स्त्री	साक्षर एवं शिक्षित व्यक्ति पु	स्त्री	(I-IX) कुल काम करने वाले पु.	स्त्री
1	2	3	4	5	6	7	8	9	10	11	12	13	14	15	16
41	अकालया	1,105.24	69	69	403	209	194	55	54	..	..	80	6	108	20
42	सुतार खेड़ा	337.69	26	27	196	100	96	40	33	..	..	28	1	44	9
43	कबाड़ी	296.70	..	..	..	..	..	वीरान		..	..	..	..	..	..
44	गोर खेड़ी	416.87	34	34	214	96	118	64	85	..	..	33	6	49	6
45	ऊपड़ी	709.01	35	55	257	123	134	46	41	..	..	25	2	61	3
46	बगाना	1,731.48	101	101	624	347	277	138	109	..	..	111	9	168	47
47	टूमनी मोहम्मदपुर	335.24	23	23	133	70	63	39	32	..	..	13	..	34	15
	टूमनी मोहम्मदपुर		14	14	82	42	40	15	14	..	..	9	..	23	10
	टूमनी शिवपुर		9	9	51	28	23	24	18	..	..	4	..	11	5
48	लोहाना	1,245.95	68	68	446	238	208	65	59	..	..	21	..	114	3
49	सीला खेड़ी	830.06	62	62	288	152	136	75	62	..	..	7	2	76	8
50	सिलावटी	488.39	37	44	245	120	125	17	19	..	..	36	1	62	3
51	जलाल खेड़ी	992.33	33	38	229	106	123	28	32	..	..	36	7	51	18
52	बिजेपुर	2,142.94	123	134	737	373	364	89	105	..	..	154	6	158	5
53	सिदनी	1,733.30	61	75	468	236	232	78	68	..	..	51	3	127	..
54	टीगर्यासांचा	1,922.06	110	113	716	357	359	125	116	..	..	137	8	192	12
55	नारंजीपुर	431.83	12	14	96	41	55	3	7	..	..	13	1	22	4
56	बोड़ानी	986.94	32	33	222	107	115	31	33	..	..	25	..	57	11
57	लिम्बोदा	670.84	71	71	341	189	152	60	48	..	..	57	9	89	14
	लिम्बोदा		53	53	261	140	121	39	33	..	..	39	2	72	14
	रेलवेस्टेशन		18	18	80	49	31	21	15	..	..	18	7	17	..
58	तुमड़ावदा (ल.छत्रधार)	646.33	32	32	206	100	106	34	32	..	..	26	..	53	17
59	नेवरी	1,047.03	63	63	373	191	182	32	34	..	..	49	8	98	15
60	सारोला	1,082.80	50	67	438	224	214	41	31	..	..	49	..	102	13
61	जनोई खोड़ी	668.56	36	37	254	126	128	33	36	..	..	24	2	57	4
62	पटलावदा	1,429.13	78	78	549	284	265	80	81	..	..	113	19	134	47
63	यशवंत नगर	507.27	20	20	165	83	82	44	38	..	..	18	..	49	17
64	मुड़का	717.79	35	35	261	127	134	42	54	..	..	42	..	62	27
65	अजीज खेड़ी	633.31	36	37	250	120	130	48	48	..	..	43	5	56	29
66	ब्राह्मण खेड़ो	701.98	30	30	192	98	94	26	30	..	..	30	2	47	25
67	निपान्या	1,275.36	66	72	457	232	225	58	65	..	..	99	23	115	46
68	मेंडकी धाकड़	1,035.85	65	76	485	248	237	48	49	..	..	109	17	128	32
69	बोरखेड़ी धाकड़	414.29	29	29	187	103	84	49	39	..	..	26	..	65	20
70	राजपुरा	779.67	31	31	212	103	109	29	30	..	..	41	..	65	24
71	बड़ा म्हालसापुरा	1,124.06	40	49	285	158	127	50	30	..	..	57	1	76	4
72	छोटा म्हालसापुरा	1,206.06	46	48	305	157	148	52	47	..	..	75	8	80	13
73	जसोदगढ़	995.37	34	38	225	116	109	27	25	..	..	56	9	60	18
74	सिया	1,423.48	319	375	2,203	1,145	1,058	241	240	..	..	441	70	575	137
	सिया		255	289	1,734	905	829	222	207	..	..	382	68	456	93
	सियापुरा		64	86	469	240	229	19	33	..	..	59	2	119	44
75	दुर्गापुरा	1,798.94	24	24	106	49	57	2	5	..	..	24	3	24	8
76	अमरपुरा	852.41	125	125	693	375	318	70	69	..	..	98	5	171	10
77	गेहूँखेड़ी	618.45	15	15	92	44	48	11	10	..	..	11	..	24	2
78	आनंदपुर डुंगरया	1,652.68	93	102	643	325	318	32	35	..	..	95	1	161	24

देवास तहसील

काम करने वाले																						
I		II		III		IV		V(a)		V(b)		VI		VII		VIII		IX		X काम न करने वाले		
पु.	स्त्री	पु.	स्त्री	पु.	स्त्री	पु.	स्त्री	पु.	स्त्री	पु.	स्त्री	पु.	स्त्री	पु.	स्त्री	पु.	स्त्री	पु.	स्त्री	पु.	स्त्री	स्थानीय कोड नं.
17	18	19	20	21	22	23	24	25	26	27	28	29	30	31	32	33	34	35	36	37	38	1
66	..	24	14	3	..	..	..	7	6	1	..	..	..	1	..	..	..	6	..	101	174	41
33	..	6	6	..	..	..	..	4	2	..	..	..	..	..	..	..	..	1	1	56	87	42
..	..	..	..	..	..	..	..	..	..	..	बीरान		..	..	..	..	..	..	..	..	..	43
29	2	11	4	5	..	..	..	1	..	..	..	..	..	1	..	..	..	2	..	47	112	44
38	..	11	3	7	..	..	..	..	..	..	..	..	..	1	..	..	..	4	..	62	131	45
83	2	64	45	..	..	..	..	13	..	..	..	..	..	1	..	1	..	6	..	179	230	46
23	2	11	13	..	..	..	..	..	..	..	..	..	..	..	..	..	..	..	..	36	48	47
17	1	6	9	..	..	..	..	..	..	..	..	..	..	..	..	..	..	..	..	19	30	
6	1	5	4	..	..	..	..	..	..	..	..	..	..	..	..	..	..	..	..	17	18	
63	1	43	2	..	..	..	..	1	..	3	..	1	..	..	..	..	..	3	..	124	205	48
45	..	31	8	..	..	..	..	..	..	..	..	..	..	..	..	..	..	..	..	76	128	49
54	2	5	1	..	..	..	..	1	..	1	..	..	..	1	..	..	..	..	..	58	122	50
34	1	17	17	..	..	..	..	..	..	..	..	..	..	..	..	..	..	..	..	55	105	51
100	2	48	2	..	..	..	..	7	1	..	..	..	..	1	..	..	..	2	..	215	359	52
70	..	38	..	..	..	..	..	10	..	3	..	..	..	2	..	..	..	4	..	109	232	53
109	1	56	11	11	..	..	..	1	..	7	..	..	..	1	..	..	..	7	..	165	347	54
19	..	2	4	..	..	..	..	..	..	..	..	..	..	..	..	..	..	1	..	19	51	55
31	..	15	11	9	..	..	..	..	..	..	..	..	..	..	..	..	..	2	..	50	104	56
41	1	25	13	..	..	..	..	..	..	4	..	..	..	..	..	17	..	2	..	100	138	57
41	1	25	13	..	..	..	..	..	..	4	..	..	..	..	..	..	..	2	..	68	107	
..	..	..	..	..	..	..	..	..	..	..	..	..	..	..	..	17	..	..	.	32	31	
31	..	17	17	..	..	..	..	..	..	3	..	..	..	..	..	..	..	2	..	47	89	58
57	3	19	12	..	..	..	..	2	..	16	..	..	..	1	..	..	..	3	..	93	167	59
48	..	54	13	..	..	..	..	..	..	..	..	..	..	..	..	..	..	..	..	122	201	60
25	1	32	3	..	..	..	..	..	..	..	..	..	..	..	..	..	..	..	..	69	124	61
67	4	42	43	9	..	..	..	1	..	12	..	1	..	..	..	..	..	2	..	150	218	62
24	1	19	16	4	..	..	..	..	..	1	..	..	..	..	..	..	..	1	..	34	65	63
28	..	19	26	2	..	..	..	..	..	10	..	..	..	1	..	..	..	2	1	65	107	64
36	..	20	29	..	..	..	..	..	..	..	..	..	..	..	..	..	..	..	..	64	101	65
24	..	17	25	..	..	..	..	1	..	5	..	..	..	..	..	..	..	..	..	51	69	66
60	2	36	44	2	..	..	..	5	..	5	..	..	..	4	..	..	..	3	..	117	179	67
69	1	37	27	8	1	..	..	2	2	5	1	1	..	..	..	..	..	6	..	120	205	68
24	3	4	15	18	..	..	..	3	2	1	..	..	..	..	..	..	..	15	..	38	64	69
34	..	10	20	10	..	..	..	..	..	5	4	..	..	1	..	..	..	5	..	38	85	70
42	2	18	2	7	..	..	..	2	..	2	..	1	..	3	..	..	..	1	..	82	123	71
34	6	31	7	..	..	..	..	..	..	13	..	..	..	..	..	..	..	2	..	77	135	72
38	8	18	10	1	..	..	..	..	..	..	..	..	..	..	..	.1	..	2	..	56	91	73
196	38	106	68	54	3	..	.	40	3	56	14	18	1	44	2	7	..	54	8	570	921	74
145	17	97	62	41	1	..	..	30	2	34	..	17	1	32	2	6	..	54	8	449	736	
51	21	9	6	13	2	..	..	10	1	22	14	1	..	12	..	1	..	..	..	121	185	
19	7	3	1	..	..	..	..	..	..	1	..	..	..	..	..	..	..	1	..	25	49	75
90	5	73	5	1	..	..	..	..	..	3	..	..	..	1	..	..	..	3	..	204	308	76
22	1	2	..	..	..	..	..	..	..	..	..	..	..	..	1	..	..	..	..	20	46	77
122	2	20	9	..	..	1	..	1	..	1	..	15	12	1	1	..	..	..	..	164	294	78

जनगणना का प्राथमिक सारांश

स्थानीय कोड नं.	गाव/वार्ड गणना ब्लाक का नाम	गाव का क्षेत्रफल एकड़ में नगर/वार्ड का वर्ग कि.मी.में	आबाद रिहायशी मकानों की संख्या	परिवारों की संख्या	गिने गये व्यक्तियों की कुल संख्या (बेघरबार और संस्थाओं में रहने वाले व्यक्तियों सहित) व्यक्ति	पु.	स्त्री	अनुसूचित जातियां पु.	स्त्री	अनुसूचित जन-जातियां पु.	स्त्री	साक्षर एवं शिक्षित व्यक्ति पु.	स्त्री	(I-IX) कुल काम करने वाले पु.	स्त्री
1	2	3	4	5	6	7	8	9	10	11	12	13	14	15	16
79	खटाम्बा	1,805.18	147	159	971	498	473	81	76	..	..	165	21	269	43
80	जामगोद	3,155.87	219	222	1,308	702	606	127	96	..	..	272	39	333	18
81	ब्राह्मण खेड़ा	715.98	30	30	224	107	117	..	..	..	..	48	7	56	10
82	बिलावली	3,167.35	148	148	964	482	482	82	76	..	..	219	36	223	27
	बिलावली		92	92	600	303	297	79	72	..	..	135	19	134	17
	बिलावली खेड़ा		56	56	364	179	185	3	4	..	..	84	17	89	10
83	जेतपुरा	2,057.92	110	110	718	364	354	118	117	..	..	180	17	182	83
84	देवास सीनियर	1,040.51	..	..	.. बाह्य वृद्धि क्षेत्र के रूप मे देवास नगर मे सम्मिलित							..	..	..	..
85	देवास जूनियर	265.30	..	..	.. देवास नगर में विलीन							..	..	..	..
86	भीमसी	307.89	19	19	114	58	56	8	6	..	..	17	..	33	1
87	खजूरिया	853.01	58	58	320	175	145	35	32	..	..	77	3	93	..
88	मंकुद खेड़ी	487.03	26	28	221	107	114	57	54	..	..	45	..	50	2
89	कर्णा खेड़ी	473.90	33	35	186	97	89	48	40	..	..	32	..	57	2
90	नागू खेड़ी	1,195.41	56	63	350	188	162	59	54	..	..	84	15	81	5
	नागू खेड़ी		40	47	241	129	112	59	54	..	..	50	6	54	4
	चौकी		16	16	109	59	50	..	..	..	..	34	9	27	1
91	इटावा	319.65	..	..	.. बाह्य वृद्धि क्षेत्र के रूप में देवास नगर में सम्मिलित							..	..	..	..
92	नौसराबाद	650.25	37	37	253	132	121	89	86	..	..	53	2	75	6
93	अमलावती	830.76	48	48	317	171	146	17	14	..	..	45	..	96	1
94	कालू खेड़ी	1,061.47	79	79	654	330	324	83	90	..	..	95	10	174	17
95	लसूड़िया छत्रधार	1,371.69	72	72	450	217	233	65	79	..	..	52	2	115	23
96	सिंगावदा	1,820.84	127	128	836	440	396	56	44	..	..	164	15	240	32
97	अचलू खेड़ी	1,000.75	112	112	557	293	264	34	34	..	..	139	15	167	27
98	मुंगावदा	639.41	42	42	249	128	121	42	39	..	..	38	3	72	22
99	छायन	678.43	30	30	213	102	111	53	53	..	..	28	4	50	18
100	बैरागढ़	2,397.82	167	168	985	509	476	61	67	..	..	226	24	278	11
101	बांगर	1,993.94	65	69	969	477	492	87	116	..	..	222	58	247	124
102	देवर	1,348.05	99	99	654	335	319	70	75	..	..	131	6	165	52
103	बाड़ोली	1,355.10	70	70	502	245	257	56	61	..	..	82	24	110	11
104	पंच तलाव	765.32	16	16	137	66	71	1	..	..	..	28	1	33	..
105	हिरली	509.11	38	38	286	158	128	18	12	..	..	36	5	72	3
106	अत्तालिया	559.92	49	54	342	173	169	17	11	..	..	60	..	84	2
107	आंट	715.88	43	43	292	164	128	6	9	..	..	32	1	72	1
108	सिरोंज	979.55	67	68	396	202	194	27	27	..	..	58	2	117	109
109	पवार्डा	1,024.20	77	81	605	324	281	32	31	..	..	82	..	137	5
110	रूपा खेड़ी	769.46	61	61	350	174	176	29	24	..	..	58	20	95	24
111	होश्यारा खेड़ी	455.87	29	33	269	140	129	9	7	..	..	36	1	61	6
112	मरेटी	117.36	18	18	108	58	50	..	..	..	..	..	..	34	13
113	बारोड पिपल्या	635.00	39	40	271	134	137	24	26	..	..	28	7	60	13
114	लोहारी	1,090.93	70	72	662	348	314	19	20	..	..	240	19	148	7
115	चन्दाना	1,535.94	101	101	577	297	280	52	46	..	..	124	11	149	26
116	मेंढकी चक	1,088.99	152	152	910	442	468	66	75	..	..	212	8	237	38
117	बीराखेड़ी	756.23	34	34	177	84	93	56	68	..	..	20	3	49	23

देवास तहसील

काम करने वाले																						
I		II		III		IV		V(a)		V(b)		VI		VII		VIII		IX		X काम न करने वाले		
पु.	स्त्री	पु.	स्त्री	पु.	स्त्री	पु.	स्त्री	पु.	स्त्री	पु.	स्त्री	पु.	स्त्री	पु.	स्त्री	पु.	स्त्री	पु.	स्त्री	पु.	स्त्री	स्थानीय कोड नं.
17	18	19	20	21	22	23	24	25	26	27	28	29	30	31	32	33	34	35	36	37	38	1
157	5	50	32	11	1	..	..	7	..	11	..	9	3	16	..	3	2	5	..	229	430	79
196	7	77	11	1	..	..	..	21	..	6	..	1	..	6	..	2	..	23	..	369	588	80
30	..	9	10	6	..	..	..	..	..	8	..	..	..	..	..	1	..	2	..	51	107	81
104	3	39	20	20	..	..	..	5	3	13	..	10	1	9	..	4	..	19	..	259	455	82
64	2	18	12	11	..	..	..	3	2	8	..	10	1	8	..	3	..	9	..	169	280	
40	1	21	8	9	..	..	..	2	1	5	..	..	..	1	..	1	..	10	..	90	175	
83	10	44	68	23	2	..	..	..	..	23	3	..	..	1	..	..	..	8	..	182	271	83
..	..	..	..	..	..	..	बाह्यवृद्धि क्षेत्र के रूप में देवास नगर में सम्मिलित								..	..	..	..	..	..	..	84
..	..	..	..	..	..	..	..	देवास नगर में विलीन							..	..	..	..	..	..	..	85
16	1	16	..	..	..	..	..	..	..	..	..	..	..	..	..	..	..	1	..	25	55	86
50	..	27	..	5	..	..	..	6	..	3	..	..	..	1	..	..	..	1	..	82	145	87
25	..	14	2	4	..	..	..	..	..	6	..	..	..	..	..	..	..	1	..	57	112	88
34	..	21	2	1	..	..	..	..	..	1	..	..	..	..	..	..	..	..	..	40	87	89
26	..	26	5	2	..	..	..	3	..	14	..	1	..	3	..	6	..	..	..	107	157	90
18	..	21	4	2	..	..	..	3	..	9	..	1	..	..	..	..	..	..	..	75	108	
8	..	5	1	..	..	..	..	..	..	5	..	..	..	3	..	6	..	..	..	32	49	
..	..	..	..	..	..	..	बाह्यवृद्धि क्षेत्र के रूप में देवास नगर में सम्मिलित								..	..	..	..	..	..	..	91
46	2	14	4	6	..	..	..	..	..	8	..	..	..	..	..	..	..	1	..	57	115	92
37	1	14	..	16	..	..	..	1	..	22	..	..	..	..	..	..	..	6	..	75	145	93
72	..	19	2	8	..	..	..	5	..	27	..	24	15	8	..	..	..	11	..	156	307	94
71	1	38	22	..	..	..	..	1	..	1	..	..	..	1	..	..	..	3	..	102	210	95
164	4	38	25	4	..	..	..	7	3	10	..	3	..	5	..	..	..	9	..	200	364	96
131	2	31	25	..	..	..	..	1	..	1	..	..	..	1	..	..	..	2	..	126	237	97
35	..	24	19	..	..	..	..	..	..	6	..	5	3	..	..	..	..	2	..	56	99	98
25	18	23	..	..	..	..	..	2	..	..	..	..	..	..	..	..	..	..	..	52	93	99
191	8	57	1	..	..	..	..	17	1	..	..	1	..	3	..	..	..	9	1	231	465	100
147	..	64	123	..	..	..	..	9	..	4	..	1	..	7	1	1	..	14	..	230	368	101
109	26	41	24	..	..	..	..	9	1	3	..	1	1	1	..	..	..	1	..	170	267	102
57	..	48	11	..	..	..	..	4	..	1	..	..	..	..	..	..	..	..	..	135	246	103
24	..	9	..	..	..	..	..	..	..	..	..	..	..	..	..	..	..	..	..	33	71	104
68	3	4	..	..	..	..	..	..	..	..	..	..	..	..	..	..	..	..	..	86	125	105
72	2	9	..	..	..	..	..	..	..	..	..	..	..	2	..	..	..	1	..	89	167	106
66	..	3	1	..	..	..	..	3	..	..	..	..	..	..	..	..	..	..	..	92	127	107
62	62	48	45	..	..	..	..	4	2	..	..	..	..	1	..	..	..	2	..	85	85	108
103	1	22	4	1	..	..	..	4	..	..	..	..	..	..	..	..	..	7	..	187	276	109
66	6	25	18	..	..	..	..	4	..	..	..	..	..	..	..	..	..	..	..	79	152	110
45	1	13	4	..	..	..	..	1	..	..	..	..	..	..	..	..	..	2	1	79	123	111
16	..	18	13	..	..	..	..	..	..	..	..	..	..	..	..	..	..	..	..	24	37	112
46	1	12	12	..	..	..	..	1	..	1	..	..	..	..	..	..	..	..	..	74	124	113
103	4	28	2	..	..	..	..	1	..	3	..	1	..	8	..	..	..	4	1	200	307	114
86	1	38	21	..	..	..	..	10	2	9	1	..	..	4	1	..	..	2	..	148	254	115
147	2	42	34	1	..	..	..	12	2	9	..	3	..	3	..	..	..	20	..	205	430	116
16	..	10	18	10	..	..	..	2	2	8	3	..	..	1	..	..	..	2	..	35	70	117

जनगणना का प्राथमिक सारांश

स्थानीय कोड नं.	गांव/वार्ड गणना ब्लाक का नाम	गांव का क्षेत्रफल एकड़ में नगर/वार्ड का वर्ग कि.मी.में	आबाद रिहायशी मकानों की संख्या	परिवारों की संख्या	गिने गये व्यक्तियों की कुल संख्या (बेघरबार और संस्थाओं में रहने वाले व्यक्तियों सहित)			अनुसूचित जातियां		अनुसूचित जन-जातियां		साक्षर एवं शिक्षित व्यक्ति		(I-IX) कुल काम करने वाले	
					व्यक्ति	पु.	स्त्री	पु.	स्त्री	पु.	स्त्री	पु.	स्त्री	पु.	स्त्री
1	2	3	4	5	6	7	8	9	10	11	12	13	14	15	16
118	बावड़िया	546.37	68	68	353	194	159	146	128	..	..	84	4	93	31
119	हवन खेड़ी	492.84	83	83	344	189	155	30	22	..	..	14	1	115	11
120	आजमपुर सुतार खेड़ा	253.83	11	11	64	26	38	2	3	..	..	8	3	15	12
121	गदईशा पीपल्या	692.30	94	94	450	229	221	47	37	..	..	55	2	141	58
122	टूमनी	385.21	24	25	166	91	75	11	5	..	..	27	..	47	1
123	बिजाना	1,374.75	131	131	592	303	289	73	81	..	..	150	17	159	93
124	अमोना	872.17	64	66	401	221	180	52	43	..	..	73	1	112	25
125	अलीपुर	185.55	37	44	221	115	106	15	16	..	..	39	6	62	14
	अलीपुर		26	33	174	90	84	9	10	..	..	27	2	46	13
	जीन		11	11	47	25	22	6	6	..	..	12	4	16	1
126	लोहा ल्या	632.98	93	93	601	309	292	22	22	..	..	143	7	152	12
127	सुकल्या	668.47	280	287	1,568	811	757	155	159	..	..	326	143	364	104
	सुकल्या		82	86	523	258	265	57	62	..	..	133	13	125	35
	क्षिप्रा		198	201	1,045	553	492	98	97	.	..	193	130	239	69
128	सुनवानी महांकाल	1,781.71	166	169	1,036	500	536	60	61	..	..	247	12	253	47
129	रसूलपुर	968.45	94	94	667	330	337	41	45	..	..	143	3	155	36
130	अनवटपुरा	289.39	10	11	73	29	44	6	7	..	..	3	..	16	11
131	पालनगर	2,212.17	144	144	1,030	523	507	51	40	..	..	229	20	299	44
132	बालगढ़	453.62	..	..	..	वाह्यवृद्धिक्षेत्र के रूप में देवास नगर में सम्मिलित						..	..	..	..
133	शंकरगढ़	448.27	..	..	..	देवास नगर में विलीन						..	..	..	..
134	नागदा	6,475.52	397	400	2,607	1,343	1,264	119	107	..	..	702	89	622	89
135	नगोश	751.26	52	52	390	207	183	54	48	..	..	105	5	94	11
136	पार्वतीपुरा	336.90	19	19	129	77	52	28	16	..	..	23	..	42	6
137	नारायणगढ़	335.47	31	33	254	137	117	20	16	..	..	62	1	72	3
138	कुमारिया	699.29	49	51	298	154	144	5	9	..	..	94	2	87	3
139	नागझिरी	271.63	..	..	..	..	..	वीरान	..	..	..	..	..	..	..
140	टीगरया छोटा	937.73	111	111	611	318	293	21	31	..	..	159	5	173	88
141	छापरी	976.72	72	72	498	264	234	36	38	..	..	79	5	162	138
142	निवान्या	1,358.93	74	74	439	225	214	60	68	..	..	49	5	111	7
	निवान्या		33	33	208	112	96	16	11	..	..	39	4	58	..
	झांझरवाड़ी		22	22	139	74	65	7	7	..	..	8	1	36	2
	भड़या बावड़ी		19	19	92	39	53	37	50	..	..	2	..	17	5
143	गांगरदी	539.00	34	34	184	96	88	9	14	..	..	37	2	50	3
144	भडया पीपल्या	1,736.39	75	75	432	218	214	73	62	..	..	81	9	121	118
145	जमुन्या	473.45	18	18	101	56	45	17	14	..	..	10	1	32	4
146	भीमा खेड़ी	839.99	21	22	180	89	91	3	1	..	..	30	1	43	5
147	गोंदल्या	400.40	20	20	122	60	62	7	5	..	..	12	2	33	7
148	बांगरदा	2,030.77	158	173	1,087	566	521	78	90	..	..	172	10	310	70
149	कोकला खेड़ी	354.71	15	17	84	41	43	3	4	..	..	4	..	22	8
150	लसुड़िया नजीक	622.43	33	33	220	107	113	21	24	..	..	21	..	62	..
151	भानगढ़	730.65	81	86	404	268	136	48	42	..	..	81	4	125	2
152	गुराडया भील	928.36	118	118	649	347	302	47	33	..	..	101	2	202	11
153	धामन्दा	628.11	48	48	317	164	153	21	20	..	..	20	..	85	4

बागली तहसील

काम करने वाले																						
I		II		III		IV		V(a)		V(b)		VI		VII		VIII		IX		X काम न करने वाले		स्थानीय कोड नं.
पु.	स्त्री	पु.	स्त्री	पु.	स्त्री	पु.	स्त्री	पु.	स्त्री	पु.	स्त्री	पु.	स्त्री	पु.	स्त्री	पु.	स्त्री	पु.	स्त्री	पु.	स्त्री	
17	18	19	20	21	22	23	24	25	26	27	28	29	30	31	32	33	34	35	36	37	38	1
14	1	23	22	9	5	..	..	..	..	35	2	6	..	1	..	..	..	5	1	101	128	118
63	..	8	6	39	5	..	..	1	..	..	..	..	..	2	..	..	..	2	..	74	144	119
4	1	5	11	4	..	..	..	..	..	1	..	..	..	..	..	..	..	1	..	11	26	120
49	7	35	48	53	1	..	..	2	1	..	..	..	..	..	..	..	..	2	1	88	163	111
30	1	15	..	2	..	..	..	..	..	..	..	..	..	..	..	..	..	..	..	44	74	122
67	38	33	45	15	..	..	..	15	10	6	..	12	..	4	..	..	..	7	..	144	196	123
77	..	23	25	..	..	..	..	..	..	6	..	4	..	..	..	..	..	2	..	109	155	124
20	1	7	6	1	..	..	..	..	..	18	7	..	..	4	..	8	..	4	..	53	92	125
18	1	7	6	1	..	..	..	..	..	14	6	..	..	2	..	..	..	4	..	44	71	
2	..	..	..	..	..	..	..	..	..	4	1	..	..	2	..	8	..	..	..	9	21	
123	3	5	8	3	..	..	..	3	1	7	..	..	..	..	..	1	..	10	..	157	280	126
80	6	11	39	10	..	..	..	34	20	49	8	9	3	78	1	9	..	84	27	447	653	127
73	6	8	28	8	..	..	..	2	..	9	1	..	..	7	..	1	..	17	..	133	230	
7	..	3	11	2	..	..	..	32	20	40	7	9	3	71	1	8	..	67	27	314	423	
151	1	78	45	3	..	..	..	10	1	1	..	..	..	4	..	..	..	6	..	247	489	128
69	2	27	33	6	..	..	..	7	1	17	..	19	..	5	..	2	..	3	..	175	301	129
7	..	5	10	3	..	..	..	..	..	..	1	..	..	..	..	..	..	1	..	13	33	130
183	1	53	43	..	..	..	..	3	..	52	..	..	..	5	..	..	..	3	..	224	463	131
..	..	..	..	..	..	..	वाह्यवृद्धि क्षेत्र के रूप में देवास नगर में सम्मिलित									..	..	..	..	..	..	132
..	..	..	..	..	..	..	देवास नगर में विलीन									..	..	..	..	..	..	133
281	28	70	39	46	..	..	..	17	5	29	..	2	..	101	4	1	..	75	13	721	1,175	134
73	1	10	10	..	..	..	..	..	..	5	..	..	..	..	..	..	..	6	..	113	172	135
36	..	6	6	..	..	..	..	..	..	..	..	..	..	..	..	..	..	..	..	35	46	136
66	3	1	..	..	..	..	..	..	..	..	..	..	..	..	..	..	..	5	..	65	114	137
82	3	3	..	..	..	..	..	..	..	..	..	..	..	..	..	..	..	2	..	67	141	138
..	..	..	..	..	..	..	..	..	..	..	..	वीरान	..	..	..	..	..	..	..	..	..	139
133	78	16	9	..	..	..	..	11	1	8	..	..	..	..	..	..	..	5	..	145	205	140
105	95	51	42	..	..	..	..	3	..	..	..	..	..	1	1	..	..	2	..	102	96	141
91	1	19	6	1	..	..	..	..	..	..	..	..	..	..	..	..	..	..	..	114	207	142
47	..	10	..	1	..	..	..	..	..	..	..	..	..	..	..	..	..	..	..	54	96	
35	..	1	2	..	..	..	..	..	..	..	..	..	..	..	..	..	..	..	..	38	63	
9	1	8	4	..	..	..	..	..	..	..	..	..	..	..	..	..	..	..	..	22	48	
40	1	7	2	..	..	..	..	..	..	..	..	..	..	1	..	..	..	2	..	46	85	143
79	89	38	29	..	..	..	..	..	..	..	..	..	..	2	..	..	..	2	..	97	96	144
25	..	6	4	..	..	..	..	..	..	..	..	..	..	..	..	..	..	1	..	24	41	145
39	4	..	..	..	..	..	..	..	1	4	..	..	..	..	..	..	..	..	..	46	86	146
28	1	3	6	..	..	..	..	..	..	..	..	..	..	..	..	..	..	2	..	27	55	147
224	34	41	26	7	1	..	..	22	9	7	..	..	..	2	..	..	..	7	..	256	451	148
14	2	7	6	..	..	..	..	..	..	..	..	..	..	..	..	..	..	1	..	19	35	149
55	..	1	..	..	..	..	..	3	..	..	..	..	..	..	..	..	..	3	..	45	113	150
95	1	17	..	2	..	..	..	2	..	5	..	..	1	1	..	..	..	3	..	143	134	151
159	8	22	2	..	..	..	..	11	1	3	..	..	..	3	..	..	..	4	..	145	291	152
70	4	10	..	..	..	..	..	3	..	1	..	..	..	..	..	..	..	1	..	79	149	153

जनगणना का प्राथमिक सारांश

स्थानीय कोड नं.	गांव/वार्ड गणना ब्लाक का नाम	गांव का क्षेत्रफल एकड़ में नगर/वार्ड का वर्ग कि.मी.में	आबाद रिहायशी मकानों की संख्या	परिवारों की संख्या	गिने गये व्यक्तियों की कुल संख्या (बेघरबार और संस्थाओं में रहने वाले व्यक्तियों सहित)			अनुसूचित जातियां		अनुसूचित जन-जातियां		साक्षर एवं शिक्षित व्यक्ति		(I-IX) कुल काम करने वाले	
					व्यक्ति	पु.	स्त्री	पु.	स्त्री	पु.	स्त्री	पु.	स्त्री	पु.	स्त्री
1	2	3	4	5	6	7	8	9	10	11	12	13	14	15	16
154	बालोदा	1,213.48	134	134	854	452	402	122	117	..	..	137	18	259	27
155	बरखड़ा कोतापाई	1,313.30	95	106	675	353	322	75	74	..	..	176	13	202	81
156	बापच्या नायता	930.09	27	27	214	111	103	7	7	..	..	48	1	59	3
157	राजोदा	2,395.55	351	357	2,379	1,284	1,095	106	94	..	..	571	85	616	34
158	सतबर्डी	675.73	22	22	108	55	53	10	12	..	..	7	..	29	8
159	खेता खेड़ी	912.74	36	36	206	117	89	2	2	..	..	30	..	61	6
160	बापच्या गूजर	1,162.09	59	59	398	202	196	54	52	..	..	53	1	111	12
161	कानकुंड	2,015.88	123	124	787	399	388	70	71	..	..	173	3	224	7
162	पितावला	385.08	37	39	242	122	120	..	..	..	..	19	..	78	21
163	पितावली	747.71	34	34	215	119	96	..	..	..	..	33	2	63	9
164	बरखेड़ी	390.04	34	34	192	98	94	..	..	..	..	19	..	58	10
165	आवल्या पीपल्या	1,113.89	104	104	611	322	289	14	17	..	..	128	6	176	63
166	पीपल्या राव	1,248.20	117	117	525	262	263	..	..	..	..	111	4	129	18
167	खोकरया	2,879.43	206	206	1,138	567	571	18	17	..	..	163	28	253	50
	खोकरया		166	166	845	421	424	..	..	..	..	118	26	188	45
	बोरखेड़ा		31	31	246	122	124	18	17	..	..	41	2	50	2
	रामपुरा		9	9	47	24	23	..	..	..	..	4	..	15	3
168	मलेंडिया	976.28	40	45	312	157	155	21	18	..	..	59	4	78	..
169	जलोदिया	1,024.63	92	94	605	317	288	61	64	..	..	103	8	153	14
170	चूरलाय बड़ी	1,703.25	150	155	1,017	513	504	76	68	..	..	186	15	234	11
171	चूरलाय छोटी	952.24	42	43	453	224	229	70	67	..	..	98	26	121	81
172	सुल्या खेड़ा	717.63	33	40	222	110	112	36	36	..	..	11	..	58	23
173	मोरूखेड़ी	1018.48	102	121	739	374	365	35	36	..	..	141	1	205	41
174	भाटखेड़ी	611.83	66	75	447	228	219	112	108	..	..	65	4	120	59
175	पत्थर गुराडया	1,356.90	101	129	745	382	363	121	106	..	..	62	3	185	41
176	धारू खेड़ी	883.69	41	46	242	120	122	13	15	..	..	26	..	63	11
177	आंक्या	979.62	74	75	560	317	243	34	25	..	..	96	3	161	8
178	मेरखेड़ी (आक्या)	1,026.49	74	74	461	232	229	123	122	..	..	95	4	108	12
179	नापा खेड़ी	1,348.98	95	95	632	332	300	28	25	..	..	133	4	165	8
180	हापाखेड़ा	777.56	44	44	350	172	178	15	14	..	..	78	6	83	11
181	सिरोल्या	4.764.81	517	528	3,314	1,722	1,592	147	140	..	..	873	72	846	208
182	बरोठा	4,140.53	587	587	3,411	1,718	1,693	220	232	..	..	684	138	858	292
183	पीर बरखेड़ा	925.67	..	..	..	..	..	वीरान	..	..	..	..	..	..	..
184	कालादेह	2,434.33	7	11	58	32	26	..	..	..	..	4	..	14	4
185	सदाशिवपुरा	1,333.70	50	52	371	191	180	34	31	..	..	69	3	93	2
186	करमन खेड़ी	408.93	16	16	95	47	48	5	5	..	..	18	..	24	..
187	नबीपुर	668.80	35	35	260	128	132	62	72	..	..	16	..	74	4
188	सेंदु खेड़ी	125.23	6	6	25	14	11	..	..	..	..	5	..	6	..
189	खतेड़या	480.16	67	67	439	224	215	20	20	..	..	13	..	104	9
190	तोलापुरा	225.35	13	13	72	34	38	10	9	..	..	13	..	17	4
191	बंजारी	317.84	16	16	83	44	39	..	..	..	..	12	..	18	1
192	रतेड़ी	1,455.22	44	44	257	137	120	27	25	..	..	72	..	64	12
193	अनर्थया	314.95	11	21	159	76	83	3	4	..	..	23	..	35	6
194	कोलू खेड़ी	222.83	..	..	..	..	..	वीरान	..	..	..	..	..	..	..

देवास तहसील

काम करने वाले																						
I		II		III		IV		V(a)		V(b)		VI		VII		VIII		IX		X काम न करने वाले		स्थानीय कोड नं.
पु.	स्त्री	पु.	स्त्री	पु.	स्त्री	पु.	स्त्री	पु.	स्त्री	पु.	स्त्री	पु.	स्त्री	पु.	स्त्री	पु.	स्त्री	पु.	स्त्री	पु.	स्त्री	
17	18	19	20	21	22	23	24	25	26	27	28	29	30	31	32	33	34	35	36	37	38	1
162	5	25	22	39	..	..	..	11	..	8	..	..	..	6	..	1	..	7	..	193	375	154
163	5	20	76	..	..	..	..	12	..	..	..	..	..	2	..	..	..	5	..	151	241	155
49	1	6	1	..	..	..	..	3	1	..	..	..	..	..	..	..	..	1	..	52	100	156
397	7	127	27	..	..	..	..	15	..	33	..	2	..	16	..	1	..	25	..	668	1,061	157
23	..	5	8	1	..	..	..	..	..	..	..	..	..	..	..	..	..	..	..	26	45	158
52	1	4	5	2	..	..	..	..	..	..	..	..	..	..	..	..	..	3	..	56	83	159
76	..	29	12	..	..	..	..	..	..	..	..	..	..	4	..	..	..	2	..	91	184	160
140	..	63	6	..	..	..	..	9	..	1	..	1	..	1	..	3	..	6	1	175	381	161
58	7	3	1	..	..	..	..	..	..	..	..	..	..	..	..	..	..	17	13	44	99	162
51	1	..	..	..	..	..	..	..	..	..	..	..	..	..	..	..	..	12	8	56	87	163
38	..	1	..	1	..	..	..	..	..	1	..	..	..	..	..	..	..	17	10	40	84	164
143	51	18	10	..	..	..	..	14	2	..	..	..	..	..	..	..	..	1	..	146	226	165
62	2	44	16	19	..	..	..	..	..	1	..	..	..	..	..	..	..	3	..	133	245	166
159	7	71	41	..	..	..	..	7	1	2	..	2	..	2	..	1	..	9	1	314	521	167
113	3	58	41	..	..	..	..	4	..	2	..	..	..	2	..	1	..	8	1	233	379	
34	2	13	..	..	..	..	..	..	..	..	..	2	..	..	..	..	..	1	..	72	122	
12	2	..	..	..	..	..	..	3	1	..	..	..	..	..	..	..	..	..	..	9	20	
50	..	23	..	4	..	..	..	..	..	1	..	..	..	..	..	..	..	..	..	79	155	168
107	2	27	11	10	..	..	..	4	1	..	..	..	..	..	..	..	..	5	..	164	274	169
175	..	32	10	2	..	..	..	14	1	3	..	..	..	1	..	..	..	7	..	279	493	170
83	57	29	24	2	..	..	..	2	..	1	..	..	..	..	..	..	..	4	..	103	148	171
37	..	13	23	6	..	..	..	..	..	1	..	..	..	..	..	..	..	1	..	52	89	172
177	39	13	2	4	..	..	..	6	..	..	..	..	..	..	..	..	..	5	..	169	324	173
96	45	5	14	7	..	..	..	7	..	1	..	..	..	1	..	..	..	3	..	108	160	174
114	14	36	24	22	3	..	..	3	..	1	..	1	..	1	..	..	..	7	..	197	322	175
43	..	8	11	11	..	..	..	..	..	..	..	..	..	..	..	..	..	1	..	57	111	176
134	1	23	7	..	..	..	..	3	..	..	..	..	..	..	..	..	..	1	..	156	235	177
81	..	9	12	9	..	..	..	1	..	4	..	..	..	1	..	..	..	3	..	124	217	178
131	8	6	..	16	..	..	..	2	..	2	..	..	..	1	..	..	..	7	..	167	292	179
70	1	2	8	6	..	..	..	1	..	..	..	2	2	..	..	..	..	2	..	89	167	180
536	66	169	129	19	..	..	..	44	12	11	..	3	..	14	..	4	..	46	1	876	1,384	181
444	82	144	134	13	..	..	..	90	64	24	..	3	..	50	2	4	..	86	10	860	1,401	182
..	..	..	..	..	..	..	..	..	..	..	वीरान		..	..	..	..	..	..	..	..	..	183
1	..	10	4	3	..	..	..	..	..	..	..	..	..	..	..	..	..	..	..	18	22	184
89	2	3	..	..	..	..	..	..	..	..	..	..	..	..	..	..	..	1	..	98	178	185
20	..	3	..	..	..	..	..	..	..	..	..	..	..	..	..	..	..	1	..	23	48	186
42	2	30	2	..	..	..	..	1	..	..	..	..	..	..	..	..	..	1	..	54	128	187
5	..	1	..	..	..	..	..	..	..	..	..	..	..	..	..	..	..	..	..	8	11	188
13	..	7	8	..	..	..	..	1	..	..	..	..	..	1	..	..	..	4	..	120	207	189
91	..	3	4	..	..	..	..	..	..	..	..	..	..	..	..	..	..	1	..	17	34	190
17	..	1	1	..	..	..	..	..	..	..	..	..	..	..	..	..	..	..	..	26	38	191
40	..	14	12	..	..	..	..	3	..	..	..	..	..	2	..	2	..	3	..	73	108	192
32	6	..	..	..	..	..	..	1	..	..	..	..	..	1	..	..	..	1	..	41	77	193
..	..	..	..	..	..	..	..	..	..	..	वीरान		..	..	..	..	..	..	..	..	..	194

जनगणना का प्राथमिक सारांश

स्थानीय कोड नं.	गांव/वार्ड गणना ब्लाक का नाम	गांव का क्षेत्रफल एकड़ में नगर/वार्ड का वर्ग कि.मी. में	आबाद रिहायशी मकानों की संख्या	परिवारों की संख्या	गिने गये व्यक्तियों की कुल संख्या (बेघरबार और संस्थाओं में रहने वाले व्यक्तियों सहित)			अनुसूचित जातियां		अनुसूचित जन-जातियां		साक्षर एवं शिक्षित व्यक्ति		(I-IX) कुल काम करने वाले	
					व्यक्ति	पु.	स्त्री	पु.	स्त्री	पु.	स्त्री	पु.	स्त्री	पु.	स्त्री
1	2	3	4	5	6	7	8	9	10	11	12	13	14	15	16
195	धनोरा	361.47	39	48	321	175	146	4	3	..	..	89	6	81	13
196	नारिया खेड़ा	851.11	50	64	420	219	201	35	27	..	..	65	8	110	32
197	सुतार खेड़ा मरेठया	772.93	64	78	496	252	244	21	24	..	..	122	4	123	25
198	सरपट्टी	417.01	23	33	198	96	102	..	..	..	..	30	1	58	9
199	महुड़िया	1,084.42	33	47	402	205	197	24	24	..	..	82	14	114	16
200	केलोंद	2,749.11	217	230	1,466	773	693	58	54	..	..	299	35	405	75
201	भीला खेड़ा	1,116.31	50	50	281	149	132	66	57	..	..	46	4	69	23
202	पाल्डया	455.37	30	33	184	97	87	..	1	..	..	23	..	51	6
203	टीगरया गोगा	1,042.95	241	241	1,472	758	714	49	62	..	..	344	27	418	90
204	टिमरनी	1,799.26	80	82	499	256	243	44	40	..	..	90	7	130	28
205	रणायर	1,176.03	62	62	451	234	217	49	48	..	..	70	6	129	46
206	रेवाड़ी	293.12	39	39	254	125	129	11	14	..	..	11	..	64	26
207	डुंगरिया	334.84	28	28	187	91	96	..	..	..	..	39	..	57	19
208	सुलवानी कराड़	1,276.35	60	62	394	192	202	21	20	..	..	73	10	103	67
209	गोंगा	444.54	12	12	96	46	50	.	..	..	..	17	1	23	6
210	पटाड़ा	1,011.66	88	89	620	306	314	32	32	..	..	150	13	171	19
211	ईश्वर खेड़ी	304.75	17	18	118	70	48	10	9	..	..	31	5	35	6
212	दुखना खेड़ी	705.25	51	62	367	189	178	7	4	..	..	66	..	100	98
213	नावदा खेड़ी	339.88	10	11	76	36	40	1	..	..	..	9	1	21	18
214	टिनोन्या	1,253.90	52	53	432	214	218	40	36	..	..	92	26	111	81
215	सन्नोड़	1,712.12	150	151	1,185	602	583	121	129	..	..	272	20	307	117
216	पदमपुरा	374.83	20	20	116	58	58	..	..	..	..	23	..	24	6
217	पटाड़ी	2,850.37	247	250	1,522	771	751	184	185	..	..	315	92	391	45
218	किशनगढ़	418.57	22	22	100	54	46	..	..	..	..	13	1	29	12
219	भगवानपुरा	163.00	..	..	..	..	..	वीरान	..	..	..	..	..	..	..
220	कन्हेंरिया	506.34	25	25	157	89	68	6	5	..	..	25	..	44	7
221	दूधापुरा	348.64	..	..	..	..	..	वीरान	..	..	..	..	..	..	..
222	हीरापुर	303.38	16	18	116	59	57	..	..	..	..	1	..	31	16
223	रूद्रवासा	548.20	17	17	131	67	64	1	..	..	..	33	4	35	18
224	शुक्रवासा	1,302.01	48	48	242	121	121	7	7	..	..	33	2	57	16
225	परवतपुरा	282.06	45	45	224	121	103	..	..	..	..	15	2	74	18
226	गोपालपुरा	658.79	11	11	64	37	27	..	..	..	..	6	1	15	..
227	अमोदिया	1,313.60	44	44	286	143	143	11	16	..	..	52	5	76	..
228	आंव्रा कोड़ी	454.92	25	25	162	85	77	4	2	..	..	23	3	45	..
229	पनवासा	484.77	19	19	106	59	47	..	..	..	..	25	2	32	..
230	बारोली	1,569.04	82	82	508	277	231	22	18	..	..	79	..	151	23
231	राघोगढ़	1,728.74	139	142	930	499	431	39	34	..	..	139	7	258	26
232	सारोल	1,573.14	127	127	750	381	369	44	37	..	..	123	7	238	87
233	गब्बापरा	552.30	..	..	..	..	..	वीरान	..	..	..	..	..	..	..
234	रुपेटा	818.70	43	43	291	150	141	29	35	..	..	56	2	85	7
235	मोलाय	391.66	22	22	132	64	68	4	5	..	..	25	2	27	6
236	बराय	808.73	43	43	378	189	189	21	23	..	..	103	13	101	3
237	गाजनोद खेड़ा	641.80	34	34	219	115	104	15	15	..	..	57	9	58	1
238	कराड़या	595.94	40	40	188	95	93	58	53	..	..	20	5	49	2

देवास तहसील

काम करने वाले																				काम न करने वाले		स्थानीय कोड नं.
I		II		III		IV		V(a)		V(b)		VI		VII		VIII		IX		X		
पु.	स्त्री	पु.	स्त्री	पु.	स्त्री	पु.	स्त्री	पु.	स्त्री	पु.	स्त्री	पु.	स्त्री	पु.	स्त्री	पु.	स्त्री	पु.	स्त्री	पु.	स्त्री	
17	18	19	20	21	22	23	24	25	26	27	28	29	30	31	32	33	34	35	36	37	38	1
71	10	7	3	..	..	..	..	..	..	..	..	..	..	..	..	..	..	3	..	94	133	195
79	12	15	18	1	..	..	..	9	2	..	..	..	..	1	..	..	..	5	..	109	169	196
95	8	13	17	2	..	..	..	8	..	1	..	..	..	..	..	..	..	4	..	129	219	197
42	..	8	9	7	..	..	..	..	..	1	..	..	..	..	..	..	..	..	..	38	93	198
68	2	13	12	16	..	..	..	7	2	..	..	..	..	2	..	..	..	8	..	91	181	199
272	24	36	46	37	..	..	..	29	4	2	..	..	..	9	1	..	..	20	..	368	618	200
40	6	22	17	6	..	..	..	..	..	1	..	..	..	..	..	..	..	..	..	80	109	201
27	2	19	4	1	..	..	..	1	..	..	..	..	..	..	..	..	..	3	..	46	81	202
312	1	50	88	..	..	..	..	38	..	2	..	..	..	5	..	1	..	10	1	340	624	203
85	9	20	12	7	..	..	..	9	1	..	..	3	5	..	1	..	..	6	..	126	215	204
52	1	21	29	9	2	..	..	7	5	..	..	6	8	1	..	..	..	33	1	105	171	205
34	3	20	23	9	..	..	..	..	..	..	..	..	..	..	..	..	..	1	..	61	103	206
44	14	13	5	..	..	..	..	..	..	..	..	..	..	..	..	..	..	..	..	34	77	207
67	50	34	17	..	..	..	..	1	..	..	..	..	..	..	..	..	..	1	..	89	135	208
20	2	2	4	1	..	..	..	..	..	..	..	..	..	..	..	..	..	..	..	23	44	209
112	2	15	15	23	1	..	..	14	1	..	..	..	..	..	..	..	..	7	..	135	295	210
24	..	5	6	1	..	..	..	..	..	..	..	2	..	..	..	..	..	3	..	35	42	211
86	86	14	12	..	..	..	..	..	..	..	..	..	..	..	..	..	..	..	..	89	80	212
20	18	1	..	..	..	..	..	..	..	..	..	..	..	..	..	..	..	..	..	15	22	213
74	54	34	27	2	..	..	..	..	..	..	..	..	..	..	..	..	..	1	..	103	137	214
174	44	77	72	10	1	..	..	23	..	1	..	..	..	5	..	..	..	17	..	295	466	215
21	4	2	2	1	..	..	..	..	..	..	..	..	..	..	..	..	..	..	..	34	52	216
174	4	103	37	5	..	..	..	30	2	8	..	5	..	28	..	1	..	37	2	380	706	217
15	..	14	12	..	..	..	..	..	..	..	..	..	..	..	..	..	..	..	..	25	34	218
..	..	..	..	..	..	..	..	..	..	..	वीरान	..	..	..	..	..	..	..	..	..	..	219
33	3	9	4	1	..	..	..	..	..	..	..	..	..	..	..	..	..	1	..	45	61	220
..	..	..	..	..	..	..	..	..	..	..	वीरान	..	..	..	..	..	..	..	..	..	..	221
22	8	9	8	..	..	..	..	..	..	..	..	..	..	..	..	..	..	..	.	28	41	222
23	12	11	6	..	..	..	..	..	..	..	..	..	..	..	..	..	..	1	..	32	46	223
43	5	11	10	..	..	..	..	1	1	..	..	..	..	..	..	..	..	2	..	64	105	224
57	3	15	15	..	..	..	..	..	..	..	..	..	..	..	..	..	..	2	..	47	85	225
15	..	..	..	..	..	..	..	..	..	..	..	..	..	..	..	..	..	..	..	22	27	226
60	..	12	..	1	..	..	..	1	..	..	..	..	..	..	..	..	..	2	..	67	143	227
21	..	18	..	4	..	..	..	1	..	..	..	..	..	..	..	..	..	1	..	40	77	228
30	..	..	..	..	..	..	..	1	..	..	..	1	..	..	..	..	..	..	..	27	47	229
126	10	18	13	..	..	..	..	4	..	1	..	..	.	..	..	..	..	2	..	126	208	230
174	21	48	5	5	..	..	..	5	..	6	..	1	..	4	..	2	..	13	..	241	405	231
166	53	51	33	8	..	..	..	3	..	3	..	4	1	..	..	..	..	3	..	143	282	232
..	..	..	..	..	..	..	..	..	..	..	वीरान	..	..	..	..	..	..	..	..	..	..	233
51	..	15	7	1	..	..	..	8	..	1	..	..	..	2	..	..	..	7	..	65	134	234
19	..	5	6	..	..	..	..	..	..	..	..	..	..	..	..	1	..	2	..	37	62	235
73	..	17	3	..	..	..	..	3	..	..	..	3	..	2	..	..	..	3	..	88	186	236
44	..	5	1	7	..	..	..	..	..	..	..	..	..	..	..	..	..	2	..	57	103	237
33	..	5	2	6	..	..	..	2	..	..	..	..	..	..	..	..	..	3	..	46	91	238

जनगणना का प्राथमिक सारांश

स्थानीय कोड नं.	गांव/वार्ड गणना ब्लाक का नाम	गांव का क्षेत्रफल एकड़ में नगर/वार्ड का वर्ग कि.मी.में	आबाद रिहायशी मकानों की संख्या	परिवारों की संख्या	गिने गये व्यक्तियों की कुल संख्या (बेघरबार और संस्थाओं में रहने वाले व्यक्तियों सहित) व्यक्ति	पु.	स्त्री	अनुसूचित जातियां पु.	स्त्री	अनुसूचित जन-जातियां पु.	स्त्री	साक्षर एवं शिक्षित व्यक्ति पु.	स्त्री	(I-IX) कुल काम करने वाले पु.	स्त्री
1	2	3	4	5	6	7	8	9	10	11	12	13	14	15	16
239	चौबा पीपल्या	2,017.57	130	135	836	416	420	66	63	..	..	124	20	220	2
240	साजनोद खेड़ा	625.76	53	59	223	114	109	35	35	..	..	38	..	61	24
241	अखेपुर	1,297.25	295	306	1,513	796	717	124	112	..	..	461	178	420	114
	अखेपुर		130	137	799	419	380	112	97	..	..	202	68	242	96
	अखेपुर दुबल चौकी		165	169	714	377	337	12	15	..	..	259	110	178	18
242	मिर्जापुर	1,010.45	103	103	658	321	337	102	115	..	..	111	7	161	74
243	अकबरपुर	2,842.65	173	176	1,160	584	576	62	77	..	..	294	64	291	27

देवास नगर

20/II	देवास (न.स.)	14.68	9,090		27,312	3,251		75		17,165	11,267				
			4,915		51,866	24,554		2,898		56		9,306		1,385	
20/II	देवास (न.पा.)	11.53	9,032		27,144	3,153		75		17,103	11,190				
			4,865		51,545	24,401		2,796		56		9,301		1,366	
20/II/1	वार्ड नं. 1		275	547	2,849	1,602	1,247	353	269	..	..	967	532	628	45
	ब्लाक नं. 1		69	118	678	362	316	49	40	..	..	262	176	105	23
	ब्लाक नं. 2		93	135	794	451	343	233	182	..	..	143	84	160	8
	ब्लाक नं. 3		34	128	623	350	273	17	22	..	..	253	101	192	8
	ब्लाक नं. 4		79	166	754	439	315	54	25	..	..	309	171	171	6
20/II/2	वार्ड नं. 2		237	526	3,073	1,628	1,445	484	441	4	1	781	315	673	71
	ब्लाक नं. 5		24	114	650	340	310	42	40	4	1	207	107	151	15
	ब्लाक नं. 6		61	118	696	373	323	140	142	..	..	172	56	150	44
	ब्लाक नं. 7		50	95	626	336	290	236	194	..	..	148	30	144	4
	ब्लाक नं. 8		46	96	538	278	260	63	62	..	..	62	12	114	6
	ब्लाक नं. 9		56	103	563	301	262	3	3	..	..	192	110	114	2
20/II/3	वार्ड नं. 3		174	364	2,222	1,164	1,058	43	49	..	..	876	354	489	30
	ब्लाक नं. 10		48	108	690	371	319	12	13	..	..	240	123	156	10
	ब्लाक नं. 11		33	77	449	234	215	13	11	..	..	175	2	108	8
	ब्लाक नं. 12		51	110	582	303	279	2	6	..	..	208	132	124	9
	ब्लाक नं. 13		42	69	501	256	245	16	19	..	..	253	97	101	3
20/II/4	वार्ड नं. 4		246	449	2,842	1,459	1,383	81	58	59	55	898	538	574	43
	ब्लाक नं. 14		64	113	711	359	352	35	20	58	55	211	124	142	29
	ब्लाक नं. 15		57	113	674	328	346	24	25	..	..	185	119	143	7
	ब्लाक नं. 16		72	131	803	414	389	5	1	..	..	266	162	164	2
	ब्लाक नं. 17		53	92	654	358	296	17	12	1	..	236	133	125	5

देवास तहसील
देवास (न. स.)

काम करने वाले																					
I		II		III		IV		V(a)		V(b)		VI		VII		VIII		IX		X काम न करने वाले		
पु.	स्त्री	पु.	स्त्री	पु.	स्त्री	पु.	स्त्री	पु.	स्त्री	पु.	स्त्री	पु.	स्त्री	पु.	स्त्री	पु.	स्त्री	पु.	स्त्री	पु.	स्त्री	स्थानीय कोड नं.
17	18	19	20	21	22	23	24	25	26	27	28	29	30	31	32	33	34	35	36	37	38	1
119	..	47	1	29	..	..	..	18	1	..	..	..	..	..	..	2	..	5	..	196	418	239
38	17	21	7	2	..	..	..	..	..	..	..	..	..	..	..	..	..	..	..	53	85	240
116	13	79	82	4	..	..	..	31	10	34	1	4	..	88	3	11	..	53	5	376	603	241
93	13	58	70	2	..	..	..	16	9	16	..	2	..	28	1	3	..	24	3	177	284	
23	..	21	12	2	..	..	..	15	1	18	1	2	..	60	2	8	..	29	2	199	319	
96	39	48	34	3	..	..	..	8	1	1	..	..	..	2	..	..	..	3	..	160	263	242
151	10	89	14	5	..	..	..	1	..	8	1	1	..	15	..	1	..	20	2	293	549	243

समूह

454		**320**		**112**		**4**		**1,345**		**2,320**		**372**		**1,653**		**633**		**4,054**		**16,045**		
	89		**398**		**3**		**..**		**89**		**70**		**18**		**89**		**9**		**620**	**23,169**	**20/II**
429		**296**		**107**		**4**		**1,339**		**2,311**		**372**		**1,653**		**633**		**4,046**		**15,954**		**20/II**
	87		**382**		**3**		**..**		**89**		**70**		**18**		**89**		**9**		**619**	**23,035**	
9	..	38	15	4	..	..	..	51	..	42	1	4	..	25	..	76	..	379	29	974	1,202	20/II/1
..	..	10	10	1	..	..	..	6	..	18	..	1	..	4	..	11	..	54	13	257	293	1
4	..	23	5	..	..	..	..	3	..	20	..	3	..	10	..	9	..	88	3	291	335	2
..	..	5	..	..	..	..	..	3	..	4	1	..	..	2	..	..	..	178	7	158	265	3
5	..	..	..	3	..	..	..	39	..	..	..	..	..	9	..	56	..	59	6	268	309	4
2	..	**8**	..	**3**	..	..	..	**95**	**13**	**233**	**6**	**32**	**2**	**73**	**3**	**23**	..	**204**	**47**	**955**	**1,374**	**20/II/2**
2	..	..	.	..	..	..	..	16	3	47	1	7	..	36	3	4	..	39	8	189	295	5
..	..	..	..	2	..	..	..	43	6	13	5	4	1	12	..	4	..	72	32	223	279	6
..	..	7	..	1	..	..	..	19	..	78	..	1	..	3	..	3	..	32	4	192	286	7
..	..	..	..	..	..	..	..	6	4	54	..	15	1	12	..	5	..	22	1	164	254	8
..	..	1	..	..	..	..	..	11	..	41	..	5	..	10	..	7	..	39	2	187	260	9
4	..	**3**	..	**1**	..	**3**	..	**148**	**6**	**33**	**1**	**13**	..	**104**	**4**	**27**	**1**	**153**	**18**	**675**	**1,028**	**20/II/3**
4	..	..	..	1	..	2	..	45	3	4	..	5	..	21	1	10	..	64	6	215	309	10
..	..	..	..	..	..	..	..	29	1	11	1	..	..	28	2	9	1	31	3	126	207	11
..	..	..	..	..	..	..	..	37	1	4	..	7	..	29	1	4	..	43	7	179	270	12
..	..	3	..	..	..	1	..	37	1	14	..	1	..	26	..	4	..	15	2	155	242	13
10	..	**3**	..	**2**	..	..	..	**110**	**10**	**105**	**15**	**29**	..	**73**	**8**	**46**	..	**196**	**10**	**885**	**1,340**	**20/II/4**
..	..	..	..	2	..	..	..	27	7	41	14	5	..	20	6	7	..	40	2	217	323	14
1	..	..	..	..	..	..	..	26	3	14	..	1	..	29	2	5	..	67	2	185	339	15
1	..	..	..	..	..	..	..	40	..	29	..	3	..	24	..	17	..	50	2	250	387	16
8	..	3	..	..	..	..	..	17	..	21	1	20	..	..	..	17	..	39	4	233	291	17

जनगणना का प्राथमिक सारांश

स्थानीय कोड नं.	गांव/वार्ड गणना ब्लाक का नाम	गांव का क्षेत्रफल एकड़ में नगर/वार्ड का वर्ग कि.मी.में	आबाद रिहायशी मकानों की संख्या	परिवारों की संख्या	गिने गये व्यक्तियों की कुल संख्या (बेघरबार और संस्थाओं में रहने वाले व्यक्तियों सहित)			अनुसूचित जातियां		अनुसूचित जन-जातियाँ		साक्षर एवं शिक्षित व्यक्ति		(I-IX) कुल काम करने वाले	
					व्यक्ति	पु.	स्त्री	पु.	स्त्री	पु.	स्त्री	पु.	स्त्री	पु.	स्त्री
1	2	3	4	5	6	7	8	9	10	11	12	13	14	15	16
20/II/5	वार्ड नं. 5		373	668	4,032	2,131	1,901	471	465	..	..	1,310	636	845	82
	ब्लाक नं. 18		96	110	741	391	350	62	60	..	..	161	67	147	18
	ब्लाक नं. 19		53	131	643	341	302	104	90	..	..	211	81	141	11
	ब्लाक नं. 20		37	121	630	355	275	2	1	..	..	291	173	144	10
	ब्लाक नं. 21		68	107	681	365	316	151	143	..	..	190	69	158	10
	ब्लाक नं. 22		58	98	646	318	328	152	171	..	..	187	68	111	25
	ब्लाक नं. 23		61	101	691	361	330	..	..	..	..	270	178	144	8
20/II/6	वार्ड नं. 6		134	311	1,645	891	754	80	51	..	..	542	258	384	30
	ब्लाक नं. 24		33	99	511	279	232	25	11	..	..	183	86	116	3
	ब्लाक नं. 25		53	128	688	371	317	55	40	..	..	194	83	174	20
	ब्लाक नं. 26		48	84	446	241	205	..	..	..	..	165	89	94	7
20/II/7	वार्ड नं. 7		210	442	2,338	1,232	1,106	147	127	..	..	792	365	544	85
	ब्लाक नं. 27		55	88	472	253	219	84	73	..	..	139	29	121	21
	ब्लाक नं. 28		52	96	544	267	277	15	11	..	..	183	111	121	25
	ब्लाक नं. 29		47	151	740	408	332	7	6	..	..	277	123	165	23
	ब्लाक नं. 30		56	107	582	304	278	41	37	..	..	193	102	137	16
20/II/8	वार्ड नं. 8		220	394	2,042	1,068	974	507	459	..	..	579	250	435	150
	ब्लाक नं. 31		44	95	479	246	233	67	76	..	..	148	76	106	24
	ब्लाक नं. 32		59	129	602	296	306	89	90	..	..	163	116	137	53
	ब्लाक नं. 33		36	91	467	275	192	176	123	..	..	155	34	77	..
	ब्लाक नं. 34		61	79	494	251	243	175	170	..	..	113	24	115	73
20/II/9	वार्ड नं. 9		297	453	3,019	1,548	1,471	..	..	..	..	945	554	588	20
	ब्लाक नं. 35		49	79	529	273	256	...	..	..	..	185	97	96	7
	ब्लाक नं. 36		64	110	726	387	339	..	..	..	..	229	158	138	4
	ब्लाक नं. 37		61	82	564	285	279	..	..	..	..	163	87	113	3
	ब्लाक नं. 38		64	98	678	346	332	..	..	..	..	193	116	147	2
	ब्लाक नं. 39		59	84	522	257	265	..	..	..	..	175	96	94	4
20/II/10	वार्ड नं. 10		211	420	2,328	1.217	1, 111	2	2	..	..	946	652	463	64
	ब्लाक नं. 40		52	98	577	317	260	..	..	..	..	245	152	116	10
	ब्लाक नं. 41		45	79	452	228	224	2	2	..	..	184	144	91	9
	ब्लाक नं. 42		69	161	815	427	388	..	..	..	..	318	200	155	38
	ब्लाक नं. 43		45	82	484	245	239	..	..	..	..	199	156	101	7
20/II/11	वार्ड नं. 11		214	393	2,541	1,326	1,215	30	28	..	..	880	476	538	18
	ब्लाक नं. 44		35	83	452	238	214	3	3	..	..	167	71	109	5
	ब्लाक नं. 45		52	76	550	289	261	15	15	..	..	179	94	116	1
	ब्लाक नं. 46		33	65	507	269	238	..	..	..	..	159	97	87	1
	ब्लाक नं. 47		41	82	493	257	236	12	10	..	..	162	68	121	4
	ब्लाक नं. 48		53	87	539	273	266	..	..	..	..	213	146	105	7

देवास (न. स.)

काम करने वाले																						
I		II		III		IV		V(a)		V(b)		VI		VII		VIII		IX		X काम न करने वाले		स्थानीय कोड नं.
पु.	स्त्री	पु.	स्त्री	पु.	स्त्री	पु.	स्त्री	पु.	स्त्री	पु.	स्त्री	पु.	स्त्री	पु.	स्त्री	पु.	स्त्री	पु.	स्त्री	पु.	स्त्री	
17	18	19	20	21	22	23	24	25	26	27	28	29	30	31	32	33	34	35	36	37	38	1
7	**1**	**2**	**..**	**4**	**1**	**..**	**..**	**125**	**11**	**97**	**2**	**22**	**5**	**215**	**9**	**59**	**..**	**314**	**53**	**1,286**	**1,819**	**20/II/5**
..	..	.	..	4	1	..	..	35	4	17	1	10	4	20	2	11	..	50	6	244	332	18
..	..	..	..	..	..	..	..	15	..	27	..	..	..	35	2	11	..	53	9	200	291	19
3	..	..	..	..	..	..	..	14	3	**10**	..	..	..	51	..	12	..	54	7	211	265	20
..	..	2	..	..	..	..	..	27	**2**	15	..	5	1	38	3	6	..	65	4	207	306	21
..	..	..	..	..	..	..	..	12	1	6	1	2	..	35	2	4	..	52	21	207	303	22
4	1	..	..	..	..	..	..	22	1	22	..	5	..	36	..	15	..	40	6	217	322	23
8	..	..	..	**3**	..	..	..	**38**	..	**73**	**2**	**31**	**3**	**44**	**6**	**20**	**2**	**167**	**17**	**507**	**724**	**20/II/6**
3	..	..	..	1	..	..	..	20	..	14	..	4	..	12	..	7	..	55	3	163	229	24
5	..	..	..	2	..	..	..	6	..	46	2	26	3	9	1	9	..	71	14	197	297	25
..	..	..	..	..	..	..	..	12	..	13	..	1	..	23	5	4	2	41	..	147	198	26
8	**2**	**14**	**20**	**17**	**1**	**1**	**..**	**58**	**11**	**78**	**9**	**27**	**..**	**54**	**5**	**31**	**1**	**256**	**36**	**688**	**1,021**	**20/II/7**
1	..	5	11	2	..	..	..	5	6	19	1	14	..	11	2	6	..	58	1	132	198	27
5	..	8	8	11	1	1	..	5	1	21	8	..	..	13	..	8	..	49	7	146	252	**28**
2	1	..	..	1	..	..	..	26	4	20	..	3	..	27	2	17	1	69	15	243	309	29
..	1	1	1	3	..	..	..	22	..	18	..	10	..	3	1	..	..	80	13	167	262	30
11	**9**	**79**	**97**	**14**	..	..	..	**54**	**4**	**55**	..	**5**	..	**35**	**6**	**11**	..	**171**	**34**	**633**	**824**	**20/II/8**
1	..	8	2	7	..	..	..	13	3	14	..	1	..	8	2	3	..	51	17	140	209	31
3	4	14	30	1	..	..	..	21	1	17	..	..	..	12	4	4	..	65	14	159	253	32
..	..	7	..	2	..	..	..	13	..	8	..	3	..	9	..	3	..	32	..	198	192	33
7	5	50	65	4	..	..	..	7	..	16	..	1	..	6	..	1	..	23	3	136	170	34
21	..	**1**	**1**	..	..	..	..	**105**	**8**	**83**	..	**55**	**3**	**55**	..	**45**	..	**223**	**8**	**960**	**1451**	**20/II/9**
..	..	..	..	..	..	..	..	24	6	**13**	..	1	..	14	..	10	..	34	1	177	249	35
1	..	..	..	..	..	..	..	43	1	1	..	12	..	6	..	12	..	63	3	249	335	36
16	..	1	1	..	..	..	..	7	..	28	..	9	2	8	..	4	..	40	..	172	276	37
4	..	..	..	..	..	..	..	27	1	13	..	32	1	14	..	14	..	43	..	199	330	38
..	..	..	..	..	..	..	..	4	..	28	..	1	..	13	..	5	..	43	4	163	261	39
6	..	**1**	..	**2**	..	..	..	**19**	**3**	**97**	..	**1**	..	**148**	..	**17**	..	**172**	**61**	**754**	**1,047**	**20/II/10**
4	..	..	..	..	..	..	..	1	..	18	..	..	..	43	..	2	..	48	10	201	250	40
..	..	..	..	1	..	..	..	**9**	..	22	..	..	..	25	..	4	..	30	**9**	137	215	41
1	..	1	..	1	..	..	..	**9**	3	33	..	1	..	42	..	7	..	60	35	272	350	42
1	..	..	..	..	..	..	..	..	..	24	..	..	..	38	..	4	..	34	7	144	232	43
5	**1**	..	**1**	..	..	..	..	**38**	**1**	**146**	**3**	**11**	..	**169**	**3**	**47**	..	**122**	**9**	**788**	**1,197**	**20/II/11**
..	..	..	..	..	..	..	..	1	..	41	..	1	..	24	1	10	..	32	4	129	209	44
..	..	..	..	..	..	..	..	..	..	41	..	5	..	37	1	11	..	22	..	173	260	45
..	..	..	..	..	..	..	..	13	..	3	..	1	..	45	..	9	..	16	1	182	237	46
5	1	..	1	..	..	..	..	17	1	29	..	1	..	37	1	11	..	21	..	136	232	47
..	..	..	..	..	..	..	..	7	..	32	3	3	..	26	..	6	..	31	4	168	259	48

जनगणना का प्राथमिक सारांश

स्थानीय कोड नं.	गांव/वार्ड गणना ब्लाक का नाम	गांव का क्षेत्रफल एकड़ में नगर/वार्ड का वर्ग कि.मी.में	आबाद रिहायशी मकानों की संख्या	परिवारों की संख्या	गिने गये व्यक्तियों की कुल संख्या (बेघरबार और संस्थाओं में रहने वाले व्यक्तियों सहित) व्यक्ति	पु.	स्त्री	अनुसूचित जातियां पु.	स्त्री	अनुसूचित जन-जातियां पु.	स्त्री	साक्षर एवं शिक्षित व्यक्ति पु.	स्त्री	(I-IX) कुल काम करने वाले पु.	स्त्री
1	2	3	4	5	6	7	8	9	10	11	12	13	14	15	16
20/II/12	**वार्ड नं. 12**		**195**	**413**	**2,297**	**1,191**	**1,106**	**19**	**3**	..	..	**880**	**624**	**505**	**55**
	ब्लाक नं. 49		56	97	548	281	267	6	1	..	..	211	159	119	15
	ब्लाक नं. 50		48	105	578	310	268	5	..	..	..	203	122	145	4
	ब्लाक नं. 51		54	96	511	274	237	..	..	..	..	215	144	110	10
	ब्लाक नं. 52		37	115	660	326	334	8	2	..	..	251	199	131	26
20/II/13	**वार्ड नं. 13**		**187**	**429**	**2,306**	**1,231**	**1,075**	**15**	**13**	..	..	**865**	**468**	**507**	**73**
	ब्लाक नं. 53		40	102	573	309	264	13	7	..	..	214	150	122	18
	ब्लाक नं. 54		42	90	505	281	224	2	3	..	..	195	96	110	8
	ब्लाक नं. 55		53	117	647	331	316	..	..	..	..	213	111	140	28
	ब्लाक नं. 56		52	120	581	310	271	..	3	..	..	243	111	135	19
20/II/14	**वार्ड नं. 14**		**291**	**500**	**2,491**	**1,323**	**1,168**	**81**	**57**	..	..	**923**	**674**	**541**	**78**
	ब्लाक नं. 57		110	152	651	352	299	71	50	..	..	226	172	160	10
	ब्लाक . 58		90	140	642	335	307	10	7	..	..	259	208	127	34
	ब्लाक नं. 59		52	107	538	281	257	..	..	..	..	218	169	114	19
	ब्ला नं. 60		39	101	660	355	305	..	..	..	..	220	125	140	15
20/ /15	**वार्ड नं. 15**		**271**	**440**	**2,445**	**1,216**	**1,229**	**151**	**153**	..	..	**762**	**485**	**526**	**181**
	ब्लाक नं. 61		66	116	661	322	339	2	3	..	..	233	170	126	24
	ब्लाक नं. 62		76	123	669	343	326	3	2	..	..	220	124	147	4
	ब्लाक नं. 63		73	107	564	284	280	134	137	..	..	140	36	128	86
	ब्लाक नं. 64		56	94	551	267	284	12	11	..	..	169	155	125	27
20/II/16	**वार्ड नं. 16**		**277**	**455**	**2,632**	**1,395**	**1,237**	**239**	**241**	**12**	..	**868**	**430**	**639**	**93**
	ब्लाक नं. 65		59	123	627	326	301	..	..	..	..	258	154	131	14
	ब्लाक नं. 66		60	119	679	368	311	..	..	..	..	282	181	153	15
	ब्लाक नं. 67		80	117	788	439	349	40	26	12	..	247	83	221	11
	ब्लाक न. 68		78	96	538	262	276	199	215	..	..	81	12	134	53
20/II/17	**वार्ड नं. 17**		**296**	**497**	**3,002**	**1,567**	**1,435**	..	..	..	..	**961**	**524**	**619**	**38**
	ब्लाक नं. 69		64	113	681	355	326	..	..	..	..	248	140	143	7
	ब्लाक न. 70		59	108	650	343	307	..	..	..	..	231	137	137	4
	ब्लाक न. 71		54	103	587	313	274	..	..	..	..	127	67	127	7
	ब्लाक नं. 72		71	99	631	319	312	..	..	..	..	197	108	125	14
	ब्लाक नं. 73		48	74	453	237	216	..	..	..	..	158	72	87	6
20/II/18	**वार्ड नं. 18**		**281**	**482**	**2,687**	**1,428**	**1,259**	**15**	**6**	..	..	**886**	**499**	**590**	**39**
	ब्लाक नं. 74		74	163	825	456	369	6	..	..	..	336	202	191	17
	ब्लाक नं. 75		81	115	641	317	324	..	..	..	..	204	137	118	10
	ब्लाक नं. 76		63	108	608	302	306	..	..	..	..	145	77	123	1
	ब्लाक नं. 77		63	96	613	353	260	9	6	..	..	201	83	158	11
20/II/19	**वार्ड नं. 19**		**245**	**393**	**2,326**	**1,225**	**1,101**	**55**	**51**	..	..	**721**	**365**	**513**	**128**
	ब्लाक नं. 78		79	104	617	323	294	50	45	..	..	192	73	153	39
	ब्लाक नं. 79		55	94	551	295	256	..	..	..	..	168	78	132	66
	ब्लाक न. 80		55	91	576	305	271	5	6	..	..	160	73	120	15
	ब्लाक नं. 81		56	104	5 2	302	280	..	..	..	..	201	141	108	8

काम करने वाले																							
I		II		III		IV		V(a)		V(b)		VI		VII		VIII		IX		X काम न करने वाले		स्थानीय कोड सं.
पु.	स्त्री	पु.	स्त्री	पु.	स्त्री	पु.	स्त्री	पु.	स्त्री	पु.	स्त्री	पु.	स्त्री	पु.	स्त्री	पु.	स्त्री	पु.	स्त्री	पु.	स्त्री	
17	18	19	20	21	22	23	24	25	26	27	28	29	30	31	32	33	34	35	36	37	38	1
17	**2**	..	**2**	**7**	..	..	..	**11**	**5**	**136**	**4**	**14**	..	**114**	**5**	**32**	**2**	**174**	**35**	**686**	**1,051**	**20/II/12**
5	..	..	..	1	..	..	..	2	2	29	2	6	..	15	1	15	1	46	9	162	252	49
8	..	..	..	3	..	..	..	..	..	40	..	3	..	32	..	11	1	48	3	165	264	50
3	..	..	..	3	..	..	..	1	..	39	1	3	..	33	2	1	..	27	7	164	227	51
1	2	..	2	..	..	..	..	8	3	28	1	2	..	34	2	5	..	53	16	195	308	52
13	**1**	**13**	**9**	**6**	..	..	..	**24**	**1**	**124**	..	**34**	..	**70**	**3**	**34**	**2**	**189**	**57**	**724**	**1,002**	**20/II/13**
3	..	..	..	4	..	..	..	1	..	41	..	8	..	21	2	6	..	38	16	187	246	53
5	1	..	..	1	..	..	..	4	..	32	..	15	..	15	..	14	1	24	6	171	216	54
5	..	1	2	1	..	..	..	17	1	23	..	9	..	24	..	5	..	55	25	191	288	55
..	..	12	7	..	..	..	..	2	..	28	..	2	..	10	1	9	1	72	10	175	252	56
11	**1**	**22**	**10**	**12**	..	..	..	**15**	..	**142**	**3**	**30**	**4**	**51**	**10**	**30**	..	**218**	**50**	**782**	**1,090**	**20/II/14**
17	..	17	5	6	..	..	..	3	..	25	1	1	..	4	..	6	..	81	4	192	289	57
1	1	5	4	4	..	..	..	2	..	28	..	5	..	5	2	1	..	76	27	208	273	58
2	..	..	1	2	..	..	..	10	..	35	..	7	..	11	1	6	..	41	17	167	238	59
1	..	..	..	..	..	..	..	..	..	54	2	17	4	31	7	17	..	20	2	215	290	60
3	**8**	**16**	**114**	**9**	**1**	..	..	**113**	**1**	**91**	**6**	**4**	..	**44**	**6**	**23**	..	**193**	**45**	**690**	**1,048**	**20/II/15**
..	..	..	1	..	..	..	..	24	..	17	3	1	..	19	4	9	..	56	16	196	315	61
12	6	2	27	4	1	..	..	55	1	4	..	..	..	3	..	6	..	61	9	196	282	62
18	2	14	72	4	..	..	..	..	..	42	3	1	..	9	2	3	..	37	7	156	194	63
3	..	..	14	1	..	..	..	34	..	28	..	2	..	13	..	5	..	39	13	142	257	64
84	**4**	**62**	**51**	**8**	..	..	..	**75**	..	**96**	**3**	**10**	..	**79**	**4**	**25**	..	**200**	**31**	**756**	**1,144**	**20/II/16**
6	3	..	..	..	..	..	..	13	..	28	1	..	..	19	..	6	..	59	10	195	287	65
11	..	..	..	2	..	..	..	15	..	25	..	2	..	28	1	5	..	65	14	215	296	66
53	1	12	1	5	..	..	..	27	..	19	..	7	..	27	3	9	..	62	6	218	338	67
14	..	50	50	1	..	..	..	20	..	24	2	1	..	5	..	5	..	14	1	128	223	68
19	**3**	..	**2**	**7**	..	..	..	**106**	**7**	**88**	..	**14**	**1**	**130**	**4**	**35**	..	**220**	**21**	**948**	**1,397**	**20/II/17**
..	..	..	..	1	..	..	..	31	1	24	..	..	1	33	..	12	..	42	5	212	319	69
..	..	..	...	..	..	..	..	26	..	15	..	3	..	40	..	9	..	44	4	206	303	70
..	..	..	..	..	..	..	..	40	5	1	..	8	..	25	..	1	..	52	2	186	267	71
14	3	..	2	6	..	..	..	..	1	23	..	3	..	15	3	9	..	55	5	194	298	72
5	..	..	..	..	..	..	..	9	..	25	..	..	..	17	1	4	..	27	5	150	210	73
24	**2**	**4**	**8**	**1**	..	..	..	**29**	**3**	**150**	**1**	**21**	..	**81**	**4**	**29**	..	**251**	**21**	**838**	**1,220**	**20/II/18**
10	1	..	..	..	..	..	..	2	..	47	1	5	..	33	4	7	..	87	11	265	352	74
..	..	..	1	..	..	..	..	10	3	29	..	2	..	23	..	3	..	51	6	199	314	75
2	..	1	..	..	..	..	..	13	..	43	..	10	..	6	..	15	..	33	1	179	305	76
12	1	3	7	1	..	..	..	4	..	31	..	4	..	19	..	4	..	80	3	195	249	77
46	**35**	**21**	**48**	**7**	..	..	..	**50**	**4**	**104**	**7**	**10**	..	**68**	**9**	**20**	..	**187**	**25**	**712**	**973**	**20/II/19**
4	1	7	24	2	..	..	..	15	1	40	7	9	..	19	3	12	..	45	3	170	255	78
29	34	7	18	5	..	..	..	33	3	3	..	..	..	18	5	2	..	35	6	163	190	79
13	..	4	3	..	..	..	..	2	..	35	..	1	..	13	1	3	..	49	11	185	256	80
..	..	3	3	..	..	..	..	..	..	26	..	..	..	18	..	3	..	58	5	194	272	81

जनगणना का प्राथमिक सारांश

स्थानीय कोड नं.	गाव/वार्ड गणना ब्लाक का नाम	गाव का क्षेत्रफल एकड़ में नगर/वार्ड का वर्ग कि.मी.में	आबाद रिहायशी मकानों की संख्या	परिवारों की संख्या	गिने गये व्यक्तियों की कुल संख्या (बेघरबार और संस्थाओं में रहने वाले व्यक्तियों सहित)			अनुसूचित जातियां		अनुसूचित जन-जातियां		साक्षर एवं शिक्षित व्यक्ति		(I-IX) कुल काम करने वाले	
					व्यक्ति	पु.	स्त्री	पु.	स्त्री	पु.	स्त्री	पु	स्त्री	पु.	स्त्री
1	2	3	4	5	6	7	8	9	10	11	12	13	14	15	16
20/II/20	वार्ड नं. 20		231	456	2,428	1,302	1,126	380	323	..	..	721	302	589	43
	ब्लाक नं. 82		58	111	588	304	284	54	51	..	..	218	148	127	4
	ब्लाक नं. 83		71	123	696	382	314	167	134	..	..	225	85	165	..
	ब्लाक नं. 84		36	128	650	357	293	129	109	..	..	205	56	177	17
	ब्लाक नं. 85		66	94	494	259	235	30	29	..	..	73	13	120	22
20/II/–	बाह्य वृद्धि क्षेत्र	3.15	50	58	321	168	153	98	102	..	..	62	5	77	19
(i)	देवास सीनियर	0.43	3	6	19	12	7	11	7	..	..	1	..	8	2
	ब्लाक नं. 86		3	6	19	12	7	11	7	..	..	1	..	8	2
(ii)	इटावा	1.28	46	51	301	155	146	87	95	..	..	61	5	68	17
	ब्लाक नं. 87		46	51	301	155	146	87	95	..	..	61	5	68	17
(iii)	बालगढ़	1.44	1	1	1	1	..	..	..	..	..	..	..	1	..
	ब्लाक नं. 88		1	1	1	1	..	..	..	..	..	..	..	1	..

काम करने वाले																						
I		II		III		IV		V(a)		V(b)		VI		VII		VIII		IX		X काम न करने वाले		
पु.	स्त्री	पु.	स्त्री	पु.	स्त्री	पु.	स्त्री	पु.	स्त्री	पु.	स्त्री	पु.	स्त्री	पु.	स्त्री	पु.	स्त्री	पु.	स्त्री	पु.	स्त्री	स्थानीय कोड नं.
17	18	19	20	21	22	23	24	25	26	27	28	29	30	31	32	33	34	35	36	37	38	1
81	18	9	4	..	..	..	..	75	1	338	7	5	..	21	..	3	1	57	12	713	1,083	20/II/20
..	..	..	..	..	..	..	..	29	..	91	1	..	..	..	..	2	..	5	3	177	280	82
14	..	5	..	..	..	..	..	22	..	90	..	..	..	8	..	..	..	26	..	217	314	83
23	..	1	1	..	..	..	..	..	..	122	6	..	..	8	..	1	1	22	9	180	276	84
44	18	3	3	..	..	..	..	24	1	35	..	5	..	5	..	..	..	4	..	139	213	85
25	2	24	16	5	..	..	..	6	..	9	..	..	..	..	..	..	..	8	1	91	134	20/II/-
..	..	8	2	..	..	..	..	..	..	..	..	..	..	..	..	..	..	..	..	4	5	(i)
..	..	8	2	..	..	..	..	..	..	..	..	..	..	..	..	..	..	..	..	4	5	86
25	2	16	14	5	..	..	..	6	..	9	..	..	..	..	..	..	..	7	1	87	129	(ii)
25	2	16	14	5	..	..	..	6	..	9	..	..	..	..	..	..	..	7	1	87	129	87
..	..	..	..	..	..	..	..	..	..	..	..	..	..	..	..	..	..	1	..	..	..	(iii)
..	..	..	..	..	..	..	..	..	..	..	..	..	..	..	..	..	..	1	..	..	..	88

जनगणना का प्राथमिक सारांश

स्थानीय कोड नं.	गांव, वार्ड गणना ब्लाक का नाम	गांव का क्षेत्रफल एकड़ में नगर, वार्ड का वर्ग कि.मी. में	आबाद रिहायशी मकानों की संख्या	परिवारों की संख्या	गिने गये व्यक्तियों की कुल संख्या (बेघरबार और संस्थाओं में रहने वाले व्यक्तियों सहित) व्यक्ति	पु.	स्त्री	अनुसूचित जातियां पु.	स्त्री	अनुसूचित जन-जातियां पु.	स्त्री	साक्षर एवं शिक्षित व्यक्ति पु.	स्त्री	(I-IX) कुल काम करने वाले पु.	स्त्री
1	2	3	4	5	6	7	8	9	10	11	12	13	14	15	16
20/3	बागली तहसील (ग्रामीण)	1,922.0	18,554		54,755			8,890		3,576		12,389		29,690	
			17,336		105,505			50,750		8,349		3,453		1,833	9,625
1	शिवपुर मुन्डला	2,179.91	108	110	592	321	271	72	58	..	..	117	7	166	63
2	बोरखेड़ा पुरविया	2,012.19	117	117	684	371	313	161	138	..	..	115	17	182	40
3	घटिया गयासुर	1,097.52	87	88	463	247	216	92	79	..	..	46	1	141	..
4	मुरादपुर	651.14	32	32	179	97	82	31	27	..	..	20	1	65	..
5	पोनासा	1,362.27	101	104	600	305	295	47	40	..	..	107	7	186	27
6	नेवरी	2,689.29	502	532	2,995	1,564	1,431	271	241	..	..	667	167	792	273
7	रोजड़ी	1,907.54	118	125	690	364	326	74	78	..	..	62	3	191	111
8	मानकुण्ड	3,623.83	288	288	1,717	903	814	280	253	..	..	318	28	453	348
	मानकुण्ड		262	262	1,600	837	763	228	215	..	..	288	28	427	325
	धानीघाटी		26	26	117	66	51	52	38	..	..	30	..	26	23
9	सिगावदा	595.82	51	51	315	164	151	44	39	..	..	46	..	92	46
10	अनखेली	294.88	16	16	96	52	44	25	20	..	..	11	1	23	15
11	मानकुण्डी	518.15	15	15	76	40	36	14	12	..	..	9	1	18	16
12	हेदरपुर	410.51	49	49	282	143	139	15	15	..	..	7	1	73	25
13	शमशाबाद	413.01	30	31	174	91	83	34	42	..	..	6	..	42	1
14	सेमली बुजुर्ग	763.43	41	42	304	150	154	62	59	..	..	35	2	84	5
16	देवगढ़	2,167.38	262	284	1,763	911	852	247	216	..	..	388	70	466	54
16	ढेकिया	812.68	26	57	192	103	89	36	36	..	..	13	..	57	1
17	बरखेड़ालाड़	1,422.21	32	36	220	105	115	30	29	..	..	15	2	55	2
18	मेंडिया	1,561.60	57	57	383	199	184	47	54	26	19	41	5	101	3
19	नमीराबाद	148.22	5	5	34	21	13	..	..	..	..	2	..	10	..
20	मनापिपल्या	1,268.62	86	88	516	278	238	83	64	23	17	98	7	131	18
21	धनोरी	780.24	47	49	316	160	156	24	35	44	33	28	1	89	25
	धनोरी		38	40	260	129	131	24	35	13	8	28	1	73	11
	धरमपुरी		9	9	56	31	25	..	..	31	25	..	..	16	14
22	मड़िया गुराड़िया	297.55	53	57	295	150	145	31	29	..	..	23	..	100	2
23	गुराड़िया हाथी	2,346.26	86	87	475	251	224	103	88	..	..	52	3	140	4
	गुराड़िया हाथी		79	80	436	232	204	84	68	..	..	52	3	132	4
	छोटा गुराड़िया		7	7	39	19	20	19	20	..	..	..	..	8	..
24	बड़िया भांडू	1,626.42	178	178	1,003	505	498	102	99	..	..	140	4	283	163
25	भेरूखेडी	607.46	57	57	315	160	155	36	33	..	..	12	1	90	16
	भेरूखेड़ी		31	31	173	89	84	36	33	..	..	12	1	49	3
	नालपुरा		26	26	142	71	71	..	..	..	..	..	..	41	13
26	हीरापुर	639.59	20	21	95	50	45	20	14	..	..	9	..	15	..
27	आमलाताज	3,092.59	288	295	1,749	945	804	217	191	..	..	330	39	417	93
28	चिलकी	1,175.70	74	75	439	239	200	27	26	..	..	58	..	136	3
29	सरखेडा	233.84	..	..	..	..	..	वीरान	..	..	..	..	..	..	..
30	खोकरिया	1,342.50	42	42	296	156	140	24	21	..	..	23	1	82	3
31	नानूखेडा	1,688.22	205	233	1,282	681	601	96	169	..	..	223	17	362	69
32	कोयला	1,035.66	41	50	224	132	92	12	9	..	..	22	4	71	10
33	भीलूखेडी	532.57	15	15	76	36	40	6	9	..	..	6	2	19	26
34	रिछाड़िया	292.85	..	..	..	..	..	वीरान	..	..	..	..	..	..	..

काम करने वाले																						
I		II		III		IV		V(a)		V(b)		VI		VII		VIII		IX		X काम न करने वाले		स्थानीय कोड नं.
पु.	स्त्री	पु.	स्त्री	पु.	स्त्री	पु.	स्त्री	पु.	स्त्री	पु.	स्त्री	पु.	स्त्री	पु.	स्त्री	पु.	स्त्री	पु.	स्त्री	पु.	स्त्री	
17	18	19	20	21	22	23	24	25	26	27	28	29	30	31	32	33	34	35	36	37	38	1
18,699		7,365		768		4		932		305		123		485		48		961		25,065		20/3
	3,111		5,997		118		..		214		40		20		15		..		110		41,125	
125	29	27	27	1	1	..	..	5	2	3	..	..	..	1	..	..	..	4	4	155	208	1
111	3	50	..	6	..	..	..	9	..	4	1	..	..	..	..	..	..	2	1	189	273	2
95	..	15	..	22	..	..	..	7	..	..	..	..	..	2	..	..	..	..	..	106	216	3
39	..	11	..	12	..	..	..	..	..	..	..	..	..	..	..	..	..	3	..	32	82	4
141	10	23	17	14	..	..	..	4	..	..	..	..	..	2	..	..	..	2	..	119	268	5
378	145	138	97	5	..	..	..	49	7	31	..	8	..	39	..	5	..	139	24	772	1158	6
166	93	18	18	..	..	..	..	2	..	..	..	..	..	1	..	..	..	4	..	173	215	7
304	87	108	258	3	1	..	..	18	2	3	..	..	..	2	..	1	..	14	..	450	466	8
287	84	104	238	3	1	..	..	18	2	3	..	..	..	2	..	1	..	9	..	410	438	
17	3	4	20	..	..	..	..	..	..	..	..	..	..	..	..	..	..	5	..	40	28	
56	4	31	40	2	..	..	..	2	2	..	..	..	..	..	..	..	..	1	..	72	105	9
10	3	12	10	..	..	..	..	1	2	..	..	..	..	..	..	..	..	..	..	29	29	10
12	10	8	6	..	..	..	..	..	..	..	..	1	..	..	..	..	..	..	..	22	20	11
47	12	12	12	2	..	..	..	4	1	..	..	1	..	2	..	..	..	5	..	70	114	12
17	..	25	1	..	..	..	..	..	..	..	..	..	..	..	..	..	..	..	..	49	82	13
47	3	37	2	..	..	..	..	..	..	..	..	..	..	..	..	..	..	..	..	66	149	14
234	8	163	39	4	..	..	..	24	4	3	..	2	..	12	1	1	..	23	2	445	798	15
35	1	21	..	..	..	..	..	..	..	..	..	..	..	..	..	..	..	1	..	46	88	16
32	1	15	1	..	..	..	..	4	..	..	..	2	..	..	..	..	..	2	..	50	113	17
65	1	35	2	..	..	..	..	..	..	..	..	..	..	..	..	..	..	1	..	98	181	18
10	..	..	..	..	..	..	..	..	..	..	..	..	..	..	..	..	..	..	..	11	13	19
81	2	36	15	..	..	..	..	10	1	..	..	..	..	2	..	..	..	2	..	147	220	20
56	4	25	17	2	..	..	..	1	..	..	..	5	4	..	..	..	..	..	..	71	131	21
56	4	9	3	2	..	..	..	1	..	..	..	5	4	..	..	..	..	..	..	56	120	
..	..	16	14	..	..	..	..	..	..	..	..	..	..	..	..	..	..	..	..	15	11	
91	1	13	1	..	..	..	..	1	..	..	..	..	..	..	..	..	..	1	..	44	143	22
87	1	49	3	1	..	..	..	1	..	..	..	..	..	..	..	..	..	2	..	111	220	23
87	1	41	3	1	..	..	..	1	..	..	..	..	..	..	..	..	..	2	..	100	200	
..	..	8	..	..	..	..	..	..	..	..	..	..	..	..	..	..	..	..	..	11	20	
211	117	33	46	1	..	..	..	17	..	5	..	2	..	3	..	..	..	11	..	222	335	24
69	1	19	15	1	..	..	..	..	..	..	..	..	..	..	..	..	..	1	..	70	139	25
46	1	2	2	..	..	..	..	..	..	..	..	..	..	..	..	..	..	1	..	40	81	
23	..	17	13	1	..	..	..	..	..	..	..	..	..	..	..	..	..	..	..	30	58	
15	..	..	..	..	..	..	..	..	..	..	..	..	..	..	..	..	..	..	..	35	45	26
271	2	97	90	16	..	..	..	24	..	2	..	10	..	..	..	..	..	27	1	498	711	27
118	..	15	3	..	..	..	..	..	..	1	..	..	..	1	..	..	..	2	..	103	197	28
..	..	..	..	..	..	..	..	..	..	..	वीरान	..	..	..	..	..	..	..	..	..	..	29
72	..	4	2	1	..	..	..	1	..	..	..	2	1	..	..	..	..	2	..	74	137	30
246	3	81	61	1	..	..	..	20	4	..	..	..	..	6	..	..	..	8	1	319	532	31
58	1	5	9	4	..	..	..	1	..	..	..	..	..	..	..	..	..	3	..	61	82	32
17	25	1	..	..	..	..	..	1	1	..	..	..	..	..	..	..	..	..	..	17	14	33
..	..	..	..	..	..	..	..	..	..	..	वीरान	..	..	..	..	..	..	..	..	..	..	34

जनगणना का प्राथमिक सारांश

स्थानीय कोड नं.	गांव/वार्ड गणना ब्लाक का नाम	गांव का क्षेत्रफल एकड़ में नगर/वार्ड का वर्ग कि.मी.में	आबाद रिहायशी मकानों की संख्या	परिवारों की संख्या	गिने गये व्यक्तियों की कुल संख्या (बेघरबार और संस्थाओं में रहने वाले व्यक्तियों सहित) व्यक्ति	पु.	स्त्री	अनुसूचित जातियां पु.	स्त्री	अनुसूचित जन-जातियां पु.	स्त्री	साक्षर एवं शिक्षित व्यक्ति पु.	स्त्री	(I-IX) कुल काम करने वाले पु.	स्त्री
1	2	3	4	5	6	7	8	9	10	11	12	13	14	15	16
35	टप्पा सुकल्या	646.46	132	136	666	366	300	108	97	7	5	125	23	201	129
36	हरजीपुरा	446.64	6	6	39	22	17	13	8	..	..	..	..	10	6
37	ब्रह्मपुरी	475.96	3	3	19	8	11	..	..	..	..	..	..	5	3
38	जामन्या	528.98	26	26	127	62	65	45	52	..	..	3	..	33	20
39	बारोली	691.22	48	48	240	125	115	45	41	..	..	3	..	66	41
	बारोली		10	10	38	21	17	..	..	..	..	..	..	13	4
	बेजारे का टोडा		38	38	202	104	98	45	41	..	..	3	..	53	37
40	डोकरखेड़ा	1,051.50	26	27	141	72	69	17	14	..	..	7	15	40	18
	डोकरखेड़ा		18	19	104	53	51	17	14	..	..	3	14	27	11
	बंजारापुरा		8	8	37	19	18	..	..	..	..	4	1	13	7
41	रामगढ़	578.25	7	7	51	29	22	29	22	..	..	1	..	13	11
42	चाकरपुरा	535.41	25	25	137	69	68	45	46	..	..	..	..	39	32
43	बिच्छापुरा	214.02	..	..	..	..	वीरान	..	..	..	..	..	..	..	..
44	सामलपुरा	32.62	..	..	..	..	वीरान	..	..	..	..	..	..	..	..
45	महुडिया	331.41	56	61	333	173	160	65	60	..	..	56	13	83	52
46	कन्हैरिया	1,651.52	..	..	..	..	वीरान	..	..	..	..	..	..	..	..
47	रांडीपुरा	154.03	..	..	..	..	वीरान	..	..	..	..	..	..	..	..
47	गुसर	879.24	54	60	338	196	142	...	...	..	..	5	..	83	40
	गुसर		45	45	291	167	124	..	..	..	..	5	..	68	38
	भोपापुरा		9	15	47	29	18	..	..	..	..	..	..	15	2
49	डोंगरी	836.26	..	..	..	..	वीरान	..	..	..	..	..	..	..	..
50	सापटी	694.68	..	..	..	..	वीरान	..	...	..	..	..	..	..	..
51	भंवरदा	1,441.12	33	33	166	91	75	66	56	..	..	11	..	51	18
52	महुडिया खालसा	320.28	23	26	120	64	56	5	5	..	..	15	..	28	1
	महुडिया		11	13	65	30	35	5	5	..	..	5	..	14	1
	टांडा		12	13	55	34	21	..	..	..	..	10	..	14	..
53	डिगोद	562.45	58	60	327	174	153	9	7	..	..	69	5	96	11
54	डिगरखेड़ा	553.90	71	73	380	202	178	24	24	..	..	36	1	127	11
	डिगरखेड़ा		44	46	231	125	106	..	..	..	..	32	1	73	11
	ब्लाक		27	27	149	77	72	24	24	..	..	4	..	54	..
55	स्यालखेड़ी	1,402.43	40	41	185	97	88	2	2	..	..	90	..	54	9
56	स्यालखेड़ा	918.91	..	..	..	..	वीरान	..	..	..	..	..	..	..	..
57	अवराजसानी	1,555.42	21	21	155	80	75	78	75	..	..	4	..	46	5
58	भील आमला	3,914.82	53	56	450	215	235	..	..	..	..	10	..	99	34
59	ग्यारसपुरा	1,079.00	19	23	101	55	46	17	21	..	..	15	..	31	7
	ग्यारसपुरा		18	21	98	53	45	17	21	..	..	15	..	30	7
	नालपुरा		1	2	3	2	1	..	..	..	..	..	..	1	..
60	कबडिया	1,485.00	73	99	485	256	229	63	48	..	..	64	1	130	64
	कबाडिया		66	92	454	240	214	63	48	..	..	64	1	122	64
	नालपुरा		7	7	31	16	15	..	..	..	..	..	..	8	..
61	कांझर	1,780.48	109	117	645	334	311	125	111	..	..	65	2	184	55
62	पालखान	2,264.10	109	119	669	355	314	190	173	..	..	103	12	180	95
	पालखान		59	61	362	196	166	61	46	..	..	72	12	94	33
	नालपुरा		6	6	37	23	14	11	9	..	..	5	..	13	8

काम करने वाले																						
I		II		III		IV		V(a)		V(b)		VI		VII		VIII		IX		X काम न करने वाले		
पु.	स्त्री	पु.	स्त्री	पु.	स्त्री	पु.	स्त्री	पु.	स्त्री	पु.	स्त्री	पु.	स्त्री	पु.	स्त्री	पु.	स्त्री	पु.	स्त्री	पु.	स्त्री	स्थानीय कोड नं.
17	18	19	20	21	22	23	24	25	26	27	28	29	30	31	32	33	34	35	36	37	38	1
133	104	25	21	3	..	..	..	19	4	1	..	..	..	8	..	..	..	12	..	165	171	35
5	1	1	..	..	..	..	..	..	..	..	..	..	..	..	..	..	..	4	5	12	11	36
3	..	1	3	1	..	..	..	..	..	..	..	..	..	..	..	..	..	..	..	3	8	37
26	13	5	7	1	..	..	..	..	..	..	..	..	..	..	..	..	..	1	..	29	45	38
46	13	20	28	..	..	..	..	..	..	..	..	..	..	..	..	..	..	..	..	59	74	39
10	..	3	4	..	..	..	..	..	..	..	..	..	..	..	..	..	..	..	..	8	13	
36	13	17	24	..	..	..	..	..	..	..	..	..	..	..	..	..	..	..	..	51	61	
34	10	3	8	2	..	..	..	..	..	..	..	..	..	1	..	..	..	..	..	32	51	40
24	8	2	3	..	..	..	..	..	..	..	..	..	..	1	..	..	..	..	..	26	40	
10	2	1	5	2	..	..	..	..	..	..	..	..	..	..	..	..	..	..	..	6	11	
13	11	..	..	..	..	..	..	..	..	..	..	..	..	..	..	..	..	..	..	16	11	41
35	31	2	1	..	..	..	..	..	..	..	..	..	..	..	..	..	..	2	..	30	36	42
..	..	..	..	..	..	..	..	..	..	..	वीरान	..	..	..	..	..	..	..	..	..	..	43
..	..	..	..	..	..	..	..	..	..	..	वीरान	..	..	..	..	..	..	..	..	..	..	44
55	34	18	17	1	..	..	..	2	..	1	..	..	..	..	..	1	..	5	1	90	108	45
..	..	..	..	..	..	..	..	..	..	..	वीरान	..	..	..	..	..	..	..	..	.	..	46
..	..	..	..	..	..	..	..	..	..	..	वीरान	..	..	..	..	..	..	..	..	..	..	47
44	4	38	36	1	..	..	..	..	..	..	..	..	..	..	..	..	..	..	..	113	102	48
31	4	36	34	1	..	..	..	..	..	..	..	..	..	..	..	..	..	..	..	99	86	
13	..	2	2	..	..	..	..	..	..	..	..	..	..	..	..	..	..	..	..	14	16	
..	..	..	..	..	..	..	..	..	..	..	वीरान	..	..	..	..	..	..	..	..	..	..	49
..	..	..	..	..	..	..	..	..	..	..	वीरान	..	..	..	..	..	..	..	..	..	..	50
29	1	20	17	..	..	..	..	1	..	..	..	..	..	..	..	..	..	1	..	40	57	51
24	..	3	1	..	..	..	..	..	..	..	..	..	..	..	..	..	..	1	..	36	55	52
13	..	..	1	..	..	..	..	..	..	..	..	..	..	..	..	..	..	1	..	16	34	
11	..	3	..	..	..	..	..	..	..	..	..	..	..	..	..	..	..	..	..	20	21	
77	1	17	10	..	..	..	..	..	..	..	..	..	..	..	..	..	..	2	..	78	142	53
93	..	29	11	..	..	..	..	2	..	..	..	..	..	..	..	..	..	3	..	75	167	54
50	..	18	11	..	..	..	..	2	..	..	..	..	..	..	..	..	..	3	..	52	95	
43	..	11	..	..	..	..	..	..	..	..	..	..	..	..	..	..	..	..	..	23	72	
51	..	2	9	..	..	..	..	..	..	..	..	..	..	..	..	..	..	1	..	43	79	55
..	..	..	..	..	..	..	..	..	..	..	वीरान	..	..	..	..	..	..	..	..	..	..	56
43	..	1	5	..	..	..	..	..	..	2	..	..	..	..	..	..	..	..	..	34	70	57
89	3	9	31	..	..	..	..	..	..	..	..	..	..	..	..	..	..	1	..	116	201	58
26	..	4	7	..	..	..	..	..	..	..	..	..	..	..	..	..	..	1	..	24	39	59
26	..	3	7	..	..	..	..	..	..	..	..	..	..	..	..	..	..	1	..	23	38	
..	..	1	..	..	..	..	..	..	..	..	..	..	..	..	..	..	..	..	..	1	1	
88	..	39	64	..	..	..	..	2	..	..	..	..	..	..	..	..	..	1	..	126	165	60
84	..	35	64	..	..	..	..	2	..	..	..	..	..	..	..	..	..	1	..	118	150	
4	..	4	..	..	..	..	..	..	..	..	..	..	..	..	..	..	..	..	..	8	15	
117	4	53	50	..	..	..	..	8	1	..	..	..	..	1	..	..	..	5	..	150	256	61
124	7	48	88	..	..	..	..	6	..	..	..	..	..	..	..	..	..	2	..	175	219	62
70	7	17	26	..	..	..	..	5	..	..	..	..	..	..	..	..	..	2	..	102	133	
2	..	11	8	..	..	..	..	..	..	..	..	..	..	..	..	..	..	..	..	10	6	

जनगणना का प्राथमिक सारांश

स्थानीय कोड नं.	गांव / वार्ड गणना ब्लाक का नाम	गांव का क्षेत्रफल एकड़ में नगर वार्ड का वर्ग कि.मी.में	आबाद रिहायशी मकानों की संख्या	परिवारों की संख्या	गिने गये व्यक्तियों की कुल संख्या (बेघरबार और संस्थाओं में रहने वाले व्यक्तियों सहित) व्यक्ति	पु.	स्त्री	अनुसूचित जातियां पु.	स्त्री	अनुसूचित जन-जातियां पु.	स्त्री	साक्षर एवं शिक्षित व्यक्ति पु.	स्त्री	(I-IX) कुल काम करने वाले पु.	स्त्री
1	2	3	4	5	6	7	8	9	10	11	12	13	14	15	16
	भोयापुरा		4	6	34	18	16	..	..	..	..	2	..	12	8
	लक्ष्मीपुरा		40	46	236	118	118	118	118	..	..	24	..	61	46
63	गजीपुरा	747.96	..	..	..	..	..	वीरान	..		..	..	..	..	..
64	फाँगटी	1,111.36	48	48	620	340	280	56	63	..	..	96	3	173	..
65	वामनी	646.07	60	60	327	163	164	28	30	..	..	35	..	99	9
66	गौला	882.64	74	74	402	210	192	67	60	..	..	56	3	121	2
66	देहरिया आभा	698.79	43	44	283	141	142	68	68	2	..	12	..	71	7
68	कबड़ी	524.90	16	16	84	49	35	..	..	..	..	5	1	24	5
69	पलासी	783.86	..	..	..	..	..	वीरान	..	..	..	..	..	..	..
70	रमलखेड़ी	593.28	30	30	197	102	95	23	25	..	..	5	..	55	41
71	गुराड़िया हातू	807.49	86	89	521	257	264	38	39	..	..	29	3	123	75
72	लमुड़ियाहातू	742.30	68	69	331	194	187	63	66	..	..	32	1	106	8
73	हमीरखेड़ी	435.15	31	31	166	92	74	16	18	..	..	8	..	56	2
74	खेरखेड़ी	248.97	17	17	87	38	49	3	7	..	..	8	1	27	4
75	बरानपुर	157.70	..	..	..	..	..	वीरान	..	..	..	..	..	..	..
76	खजूरिया बीना	1,488.38	111	112	719	360	359	96	102	..	..	94	6	187	11
	खजूरिया बीना		106	107	685	346	339	96	102	..	..	85	6	180	10
	नयापुरा		5	5	34	14	20	..	..	..	..	9	..	7	1
77	गूरैया	1,229.60	44	44	259	126	133	38	56	..	..	20	..	72	22
78	पितावली	1,471.15	81	83	422	223	199	47	45	..	..	53	..	126	14
79	सुमराखेड़ा	700.35	..	..	..	..	..	वीरान	..	..	..	..	..	..	..
80	चामिया	580.04	159	165	1,043	550	493	87	82	..	..	231	28	297	5
	चामिया		94	94	599	316	283	81	79	..	..	126	14	180	1
	चासियां रेली		65	71	444	234	210	6	3	..	..	105	14	117	4
81	रहेली	1,078.99	..	..	..	..	..	वीरान	..	..	..	..	..	..	..
82	हाटपिपल्या (ग्रामीण क्षेत्र)	3,177.11	4	15	55	32	23	1	1	..	..	..	..	21	12
83	टिल्याखेड़ी	593.52	21	22	136	66	70	5	3	..	..	16	..	30	1
84	लिम्बोदा	2,254.47	216	223	1,266	661	605	74	60	..	..	281	29	376	27
85	भटोनी	1,102.12	36	36	218	111	107	19	15	..	..	16	..	67	..
86	बबूल्या	1,132.96	51	76	344	178	166	34	32	..	..	37	..	103	11
87	अरलावदा	2,610.74	205	225	1,290	671	619	102	109	..	..	239	14	349	212
88	चांदखेड़ी	167.95	..	..	..	..	..	वीरान	..	..	..	..	..	..	..
89	मनासा करनावद	1,252.61	74	89	431	218	213	61	49	..	..	50	1	120	16
90	महुखेड़ा	3,422.36	213	231	1,385	720	665	198	195	..	..	270	24	448	307
	महुखेड़ा		204	221	1,311	680	631	183	180	..	..	262	24	430	289
	लालाखेड़ी		6	7	44	25	19	..	..	..	..	8	..	12	10
	लालबहादुर शास्त्री टोला		3	3	30	15	15	15	15	..	..	..	..	6	8
91	सेतखेड़ी	601.24	22	22	119	69	50	10	10	..	..	22	4	36	2
92	कजलीवन	2,133.24	..	..	..	..	..	वीरान	..	..	..	..	..	..	..
93	बगवाड़ा	475.47	..	..	..	..	..	वीरान	..	..	..	..	..	..	..
94	कुलाव	3,683.68	32	32	204	109	95	46	46	..	..	9	..	53	..
95	देहरियासाहू	1,649.77	356	368	2,113	1,099	1,014	137	117	..	..	381	33	574	118
96	सेमली रायसेन	371.15	6	6	35	16	19	8	4	..	..	6	5	6	..
97	सादीपुरा	764.45	56	59	413	223	190	69	53	..	..	34	1	98	10

काम करने वाले																				काम न करने वाले		स्थानीय कोड नं.
I		II		III		IV		V(a)		V(b)		VI		VII		VIII		IX		X		
पु.	स्त्री	पु.	स्त्री	पु.	स्त्री	पु.	स्त्री	पु.	स्त्री	पु.	स्त्री	पु.	स्त्री	पु.	स्त्री	पु.	स्त्री	पु.	स्त्री	पु.	स्त्री	
17	18	19	20	21	22	23	24	25	26	27	28	29	30	31	32	33	34	35	36	37	38	1
3	..	9	8	..	..	..	..	..	..	..	..	..	..	..	..	..	..	..	..	6	8	
49	..	11	46	..	..	..	..	1	..	..	..	..	..	..	..	..	..	..	..	57	72	
..	..	..	..	..	..	..	..	..	..	..	..	वीरान	..	..	..	..	..	..	..	..	..	63
138	..	9	..	..	..	..	..	1	..	..	..	1	..	1	..	..	..	23	..	167	280	64
81	5	17	4	..	..	..	..	1	..	..	..	..	..	..	..	..	..	..	..	64	155	65
112	1	4	1	..	..	..	..	2	..	..	..	..	..	..	..	..	..	3	..	89	190	66
54	1	14	6	1	..	..	..	1	..	..	..	..	..	..	..	..	..	1	..	70	135	67
15	..	8	5	1	..	..	..	..	..	..	..	..	..	..	..	..	..	..	..	25	30	68
..	..	..	..	..	..	..	..	..	..	..	..	वीरान	..	..	..	..	..	..	..	..	..	69
38	29	13	12	2	..	..	..	1	..	..	..	..	..	..	..	..	..	1	..	47	54	70
98	64	14	11	5	..	..	..	3	..	1	..	..	..	..	..	..	..	2	..	134	189	71
70	..	14	3	7	..	..	..	5	1	3	3	..	..	..	..	..	..	7	1	88	179	72
46	1	3	..	1	..	..	..	2	1	..	..	..	..	..	..	..	..	4	..	36	72	73
22	..	4	4	..	..	..	..	..	..	..	..	..	..	..	..	..	..	1	..	11	45	74
..	..	..	..	..	..	..	..	..	..	..	..	वीरान	..	..	..	..	..	..	..	..	..	75
138	3	38	8	1	..	..	..	4	..	..	..	1	..	..	..	..	..	5	..	173	348	76
134	2	37	8	..	..	..	..	4	..	..	..	1	..	..	..	..	..	4	..	166	329	
4	1	1	..	1	..	..	..	..	..	..	..	..	..	..	..	..	..	1	..	7	19	
60	13	8	9	4	..	..	..	..	..	..	..	..	..	..	..	..	..	..	..	54	111	77
112	8	7	3	2	1	..	..	2	1	..	..	3	1	..	..	..	..	..	..	97	185	78
..	..	..	..	..	..	..	..	..	..	..	..	वीरान	..	..	..	..	..	..	..	..	..	79
210	3	42	2	..	..	..	..	17	..	8	..	1	..	6	..	..	..	13	..	253	488	80
121	1	33	..	..	..	..	..	7	..	6	..	1	..	2	..	..	..	10	..	136	282	
89	2	9	2	..	..	..	..	10	..	2	..	..	..	4	..	..	..	3	..	117	206	
..	..	..	..	..	..	..	..	..	..	..	..	वीरान	..	..	..	..	..	..	..	..	..	81
2	..	19	12	..	..	..	..	..	..	..	..	..	..	..	..	..	..	..	..	11	11	82
27	1	1	..	..	..	..	..	..	..	..	..	..	.	..	..	..	..	2	..	36	69	83
277	5	50	19	10	..	..	..	9	1	8	..	2	..	4	..	..	..	16	2	285	578	84
59	..	7	..	..	..	..	..	..	..	..	..	..	..	..	..	..	..	1	..	44	107	85
77	3	25	8	..	..	..	..	..	..	..	..	..	..	..	..	..	..	1	..	75	155	86
223	114	92	96	1	..	..	..	9	2	6	..	4	..	8	..	..	..	6	..	322	407	87
..	..	..	..	..	..	..	..	..	..	..	..	वीरान	..	..	..	..	..	..	..	..	..	88
83	8	36	8	..	..	..	..	..	..	..	..	..	..	..	..	..	..	1	..	98	197	89
324	209	86	95	8	..	..	..	10	2	8	..	1	..	4	..	..	..	7	1	272	358	90
312	199	80	87	8	..	..	..	10	2	8	..	1	..	4	..	..	..	7	1	250	342	
12	10		..	..	..	..	..	..	..	..	..	..	..	..	..	..	..	..	..	13	9	
..	..	6	8	..	..	..	..	..	..	..	..	..	..	..	..	..	..	..	..	9	7	
34	2	1	..	1	..	..	..	..	..	..	..	..	..	..	..	..	..	..	..	33	48	91
..	..	..	..	..	..	..	..	..	..	..	..	वीरान	..	..	..	..	..	..	..	..	..	92
..	..	..	..	..	..	..	..	..	..	..	..	वीरान	..	..	..	..	..	..	..	..	..	93
39	..	12	..	1	..	..	..	..	..	..	..	..	..	..	..	..	..	1	..	56	95	94
371	37	134	74	..	..	..	..	34	4	2	..	..	..	10	..	..	..	23	3	525	896	95
4	..	2	..	..	..	..	..	..	..	..	..	..	..	..	..	..	..	..	..	10	19	96
53	3	30	7	..	..	..	..	9	..	1	..	..	..	1	..	..	..	4	..	125	180	97

जनगणना का प्राथमिक सारांश

स्थानीय कोड नं.	गांव/वार्ड गणना ब्लाक का नाम	गांव का क्षेत्रफल एकड में नगर वार्ड का वर्ग कि.मी.में	आबाद रिहायशी मकानों की संख्या	परिवारों की संख्या	गिने गये व्यक्तियों की कुल संख्या (बेघरबार और संस्थाओं में रहने वाले व्यक्तियों सहित)			अनुसूचित जातियां		अनुसूचित जन-जातियां		साक्षर एवं शिक्षित व्यक्ति		(I-IX) कुल काम करने वाले	
					व्यक्ति	पु.	स्त्री	पु.	स्त्री	पु.	स्त्री	पु	स्त्री	पु.	स्त्री
1	2	3	4	5	6	7	8	9	10	11	12	13	14	15	16
98	झीकड़ा खेड़ा	1 252.30	114	126	605	312	293	..	..	..	..	92	15	153	101
99	कवाली	1,747.60	..	..	..	..	..	वीरान	..	..	..	..	..	..	..
100	बरखेड़ा सोमा	2,482.15	176	203	1,291	668	623	140	125	..	..	226	27	351	28
101	गुराड़िया गोपी	944.58	19	19	126	74	52	..	..	..	..	..	..	38	15
102	करनावद	10,992.56	644	746	4,113	2,122	1,991	269	246	..	..	645	118	1,149	398
	करनावद		565	637	3,704	1,906	1,798	230	208	..	..	616	116	1,000	292
	हीरापुर		4	10	24	12	12	..	..	..	..	2	..	5	1
	सम्भाजीनगर		9	9	31	16	15	..	..	..	..	6	1	11	5
	होरियाखो		18	26	123	68	55	..	..	..	..	12	..	50	29
	बुचाबारी		6	6	22	9	13	..	..	..	..	..	..	8	7
	बलाइविश्राम		31	41	141	71	70	39	38	..	..	9	1	51	43
	भीलविश्राम		11	17	68	40	28	..	..	..	..	..	..	24	21
103	तिस्सी	439.52	19	19	96	44	52	15	14	..	..	..	..	26	8
104	हरजीपुरा	349.71	..	..	..	..	..	वीरान	..	..	..	..	..	..	..
105	भमोरी	2,270.87	174	180	1,054	547	507	143	130	..	..	170	25	293	62
	भमोरी		166	172	1,019	530	489	141	127	..	..	170	25	280	61
	भीलपुरा		8	8	35	17	18	2	3	..	..	..	..	13	1
106	मुकुन्दगढ़	3,853.82	71	84	414	217	197	11	4	9	9	36	2	138	67
	मुकुन्दगढ़		19	32	130	65	65	11	4	9	9	16	2	44	27
	झीरीखो		7	7	28	13	15	..	..	..	..	3	..	7	7
	अम्बाक्षर		45	45	256	139	117	..	..	..	..	17	..	87	33
107	गोपालपुरा	763.82	13	20	91	46	45	..	..	..	..	1	..	29	23
108	लखवाड़ा	1,004.00	29	36	156	83	73	44	40	..	..	34	7	42	40
109	बेहरी	2,870.24	216	221	1,214	608	606	107	116	37	31	114	5	338	131
	बेहरी		209	214	1,174	584	590	107	116	37	31	114	5	324	117
	बीड़गांव		7	7	40	24	16	..	..	..	..	..	..	14	14
110	धावड़िया	1,221.26	106	111	595	309	286	159	141	..	..	29	1	151	61
	चेनपुरा		52	52	300	159	141	159	141	..	..	24	1	75	23
	खेड़ा		54	59	295	150	145	..	..	..	..	5	..	76	38
111	इकलेरा	1,185.74	87	87	493	262	231	58	53	..	..	84	4	147	37
112	गाराखेड़ी	1,015.63	23	23	126	60	66	..	..	..	..	13	1	35	2
113	घुड़िया	755.07	24	24	154	67	87	36	41	..	..	18	3	28	21
114	पिपल्याचोर	1,043.04	39	39	214	109	105	17	18	..	..	22	1	58	10
115	बावड़ीखेड़ा	515.00	..	..	..	..	..	वीरान	..	..	..	..	..	..	..
116	बिज्जुखेड़ा	621.39	46	46	312	153	159	96	105	..	..	50	2	85	15
117	उदनपुरा	485.90	..	..	..	..	..	वीरान	..	..	..	..	..	..	..
118	महूखेडा	215.26	..	..	..	..	..	वीरान	..	..	..	..	..	..	..
119	लसुड़ियालाल	831.61	64	64	351	180	171	12	16	..	..	27	2	108	31
120	सेकड़ापुरा	311.11	..	..	..	..	..	वीरान	..	..	..	..	..	..	..
121	बिजावली	1,975.10	114	114	604	317	287	69	67	..	..	84	1	196	22
122	भूतड़ी	341.79	..	..	..	..	..	वीरान	..	..	..	..	..	..	..
123	पलासीहेमा	241.33	..	..	..	..	..	वीरान	..	..	..	..	..	..	..
124	लालीपिपल्या	514.95	8	8	51	24	27	..	..	..	..	1	..	18	..
125	इस्लामखेड़ी	1,497.16	144	146	830	420	410	60	79	8	13	115	4	251	7

बागली तहसील

काम करने वाले																						
I		II		III		IV		V(a)		V(b)		VI		VII		VIII		IX		X काम न करने वाले		
पु.	स्त्री	पु.	स्त्री	पु.	स्त्री	पु.	स्त्री	पु.	स्त्री	पु.	स्त्री	पु.	स्त्री	पु.	स्त्री	पु.	स्त्री	पु.	स्त्री	पु.	स्त्री	स्थानीय कोड नं.
17	18	19	20	21	22	23	24	25	26	27	28	29	30	31	32	33	34	35	36	37	38	1
91	48	45	53	6	..	..	..	4	..	..	..	..	..	..	..	..	..	7	..	159	192	98
..	..	..	..	..	..	..	..	..	..	..	वीरान	..	..	..	..	..	..	..	..	..	..	99
259	11	67	17	..	..	..	..	13	..	2	..	2	..	1	..	3	..	4	..	317	595	100
36	14	1	1	1	..	..	..	..	..	..	..	..	..	..	..	..	..	..	..	36	37	101
586	107	291	258	30	..	..	..	72	12	59	15	12	1	38	1	5	..	56	4	973	1593	102
483	37	251	225	30	..	..	..	68	9	59	15	12	1	36	1	5	..	56	4	906	1506	
5	1	..	..	..	..	..	..	..	..	..	..	..	..	..	..	..	..	..	..	7	11	
..	..	6	2	..	..	..	..	3	3	..	..	..	..	2	..	..	..	..	..	5	10	
47	27	2	2	..	..	..	..	1	..	..	..	..	..	..	..	..	..	..	..	18	26	
..	..	8	7	..	..	..	..	..	..	..	..	..	..	..	..	..	..	..	..	1	6	
38	33	13	10	..	..	..	..	..	..	..	..	..	..	..	..	..	..	..	..	20	27	
13	9	11	12	..	..	..	..	..	..	..	..	..	..	..	..	..	..	..	..	16	7	
14	1	8	7	3	..	..	..	..	..	..	..	..	..	..	..	..	..	1	..	18	44	103
..	..	..	..	..	..	..	..	..	..	..	वीरान	..	..	..	..	..	..	..	..	..	०	104
169	7	58	20	14	3	..	..	38	30	..	1	..	..	6	..	..	..	8	1	254	445	105
167	7	50	19	11	3	..	..	38	30	..	1	..	..	6	..	..	..	8	1	250	428	
2	..	8	1	3	..	..	..	..	..	..	..	..	..	..	..	..	..	..	..	4	17	
67	19	38	47	21	1	..	..	1	..	..	..	..	..	..	..	..	..	11	..	79	130	106
16	11	15	16	1	..	..	..	1	..	..	..	..	..	..	..	..	..	11	..	21	38	
7	2	..	5	..	..	..	..	..	..	..	..	..	..	..	..	..	..	..	..	6	8	
44	6	23	26	20	1	..	..	..	..	..	..	..	..	..	..	..	..	..	..	52	84	
5	3	24	20	..	..	..	..	..	..	..	..	..	..	..	..	..	..	..	..	17	22	107
24	25	12	15	..	..	..	..	..	..	..	..	..	..	..	..	..	..	6	..	41	33	108
199	14	113	111	2	..	..	..	12	5	2	..	1	..	1	1	..	..	8	..	270	475	109
192	14	106	97	2	..	..	..	12	5	2	..	1	..	1	1	..	..	8	..	260	473	
7	..	7	14	..	..	..	..	..	..	..	..	..	..	..	..	..	..	..	..	10	2	
119	2	30	59	..	..	..	..	2	..	..	..	..	..	..	..	..	..	..	..	158	225	110
58	..	15	23	..	..	..	..	2	..	..	..	..	..	..	..	..	..	..	..	84	118	
61	2	15	36	..	..	..	..	..	..	..	..	..	..	..	..	..	..	..	..	74	107	
104	4	37	33	..	..	..	..	4	..	..	..	..	..	1	..	..	..	1	..	115	194	111
35	2	..	..	..	..	..	..	..	..	..	..	..	..	..	..	..	..	..	..	25	64	112
17	10	9	11	..	..	..	..	1	..	..	..	..	..	..	..	..	..	1	..	39	66	113
42	1	14	9	..	..	..	..	..	..	..	..	..	..	..	..	..	..	2	..	51	95	114
..	..	..	..	..	..	..	..	..	..	..	वीरान	..	..	..	..	..	..	..	..	..	..	115
64	1	18	14	..	..	..	..	..	..	..	..	..	..	..	..	..	..	3	..	68	144	116
..	..	..	..	..	..	..	..	..	..	..	वीरान	..	..	..	..	..	..	..	..	..	..	117
..	..	..	..	..	..	..	..	..	..	..	वीरान	..	..	..	..	..	..	..	..	..	..	118
76	4	28	27	..	..	..	..	4	..	..	..	..	..	..	..	..	..	..	..	72	140	119
..	..	..	..	..	..	..	..	..	..	..	वीरान	..	..	..	..	..	..	..	..	..	..	120
168	7	21	14	..	..	..	..	1	1	..	..	..	..	..	..	..	..	6	..	121	265	121
..	..	..	..	..	..	..	..	..	..	..	वीरान	..	..	..	..	..	..	..	..	..	..	122
..	..	..	..	..	..	..	..	..	..	..	वीरान	..	..	..	..	..	..	..	...	..	..	123
17	..	1	..	..	..	..	..	..	..	..	..	..	..	..	..	..	..	..	..	6	27	124
197	5	23	2	1	..	..	..	22	..	..	..	3	..	..	..	..	..	5	..	169	403	125

जनगणना का प्राथमिक सारांश

स्थानीय कोड नं.	गांव/वार्ड गणना ब्लाक का नाम	गांव का क्षेत्रफल एकड में नगर/वार्ड का वर्ग कि.मी.में	आबाद रिहायशी मकानों की संख्या	परिवारों की संख्या	गिने गये व्यक्तियों की कुल संख्या (बेघरबार और संस्थाओं में रहने वाले व्यक्तियों सहित)			अनुसूचित जातियां		अनुसूचित जन-जातियां		साक्षर एवं शिक्षित व्यक्ति		(I-IX) कुल काम करने वाले	
					व्यक्ति	पु.	स्त्री	पु.	स्त्री	पु.	स्त्री	पु	स्त्री	पु.	स्त्री
1	2	3	4	5	6	7	8	9	10	11	12	13	14	15	16
	इस्लामखेड़ी		108	108	647	337	310	..	..	1	1	112	4	204	3
	खरडीपुरा		6	6	19	11	8	3	1	2	4	..	..	6	1
	होलीपुरा		11	11	51	25	26	16	15	5	8	1	..	15	1
	चमारपुरा		19	21	113	47	66	41	63	..	..	2	..	26	2
126	सामगी	1,168.80	67	69	352	181	171	43	43	..	..	69	5	108	2
127	केलीद	740.99	29	31	247	134	113	24	17	..	..	52	..	75	2
128	अजीजपुर	200.70	..	..	..	..	..	वीरान	..	..	..	..	..	..	..
129	कमलापुर	7,675.05	558	566	3,305	1.694	1,611	106	80	3	3	670	308	833	192
	कमलापुर		519	527	3,602	1,572	1,490	106	80	3	3	666	308	775	171
	कोयला कुन्ड		27	27	163	78	85	..	..	..	..	2	..	40	10
	इमलीपुरा		12	12	80	44	36	..	..	..	..	2	..	18	11
130	खुसाई	315.60	..	..	..	..	..	वीरान	..	..	..	..	..	..	..
131	गोपीपुर	462.04	18	18	93	47	46	..	..	17	20	3	..	30	28
132	थलचेवरिया	439.82	38	40	247	137	110	4	2	3	2	8	..	65	46
133	देहरियादामा	186.63	..	..	..	..	..	वीरान	..	..	..	..	..	..	..
134	दोस्तपुर	708.89	..	..	..	..	..	वीरान	..	..	..	..	..	..	..
135	खैड़ाखाल	1,202.70	40	40	305	165	140	16	16	12	11	4	2	96	68
136	गड़बड़ी	1,327.09	..	..	..	..	..	वीरान	..	..	..	..	..	..	..
137	चन्द्रकेशर	910.07	10	10	47	28	19	..	..	..	..	2	..	15	6
138	देवारण्या	4,571.31	54	54	313	158	155	..	..	118	118	4	..	95	63
139	धनतलाव	5,875.23	42	43	197	91	106	..	..	79	99	6	..	49	56
140	अगुरली	2,295.20	273	283	1,511	789	722	113	106	..	..	272	30	411	249
141	उमरिया	224.23	2	2	12	7	5	..	..	..	..	..	..	3	..
142	पोलाय	1,368.88	52	57	269	139	130	26	26	6	4	41	..	70	27
143	बामनखेडी	1,036.17	83	88	518	274	244	39	29	..	..	96	25	126	37
144	पीपल्या जान	1,150.14	78	82	438	236	202	105	101	..	..	81	18	120	41
145	पीपल्या साहब	654.15	23	24	141	72	69	..	..	..	..	11	1	40	5
146	बेड़ामहू	595.05	81	87	492	262	230	30	32	..	..	75	1	145	30
147	मातमोर	1,195.77	145	159	951	480	471	49	54	..	..	75	4	280	13
148	चापडा	2,752.35	309	335	2,056	1,096	960	194	171	1	..	366	91	583	121
149	अमरपुरा	1,249.01	95	96	585	310	275	73	65	..	..	33	..	158	21
150	माकडिया	506.81	20	20	148	83	65	34	25	..	..	10	..	41	4
151	गुनेरी	479.07	22	22	109	53	56	13	12	1	1	8	..	32	4
152	गुनेरा	573.24	14	14	74	37	37	..	..	..	..	..	..	23	6
153	आवल्दी	673.28	24	33	166	86	80	1	..	..	..	3	..	50	10
154	आवल्दा	989.96	44	44	229	126	103	38	34	..	..	23	..	65	29
155	शिवपुर	975.15	..	..	..	..	..	वीरान	..	..	..	..	..	..	..
156	सेमलाखेडा	173.84	..	..	..	..	..	वीरान	..	..	..	..	..	..	..
157	विजनखेड़ी	457.68	..	..	..	..	..	वीरान	..	..	..	..	..	..	..
158	नयापुरा	953.23	187	201	1,039	529	510	81	98	60	50	146	9	276	67
159	चारीया	744.92	30	30	146	81	65	67	51	..	..	5	..	45	14
160	करोंदिया	1 484.11	81	91	436	223	213	26	21	33	42	50	1	109	6
161	खामखेड़ी	645.79	40	43	188	94	94	1	..	25	24	5	1	53	..
162	छायन	377.77	..	..	..	..	..	वीरान	..	..	..	..	..	..	..

काम करने वाले																						
I		II		III		IV		V(a)		V(b)		VI		VII		VIII		IX		X काम न करने वाले		
पु.	स्त्री	पु.	स्त्री	पु.	स्त्री	पु.	स्त्री	पु.	स्त्री	पु.	स्त्री	पु.	स्त्री	पु.	स्त्री	पु.	स्त्री	पु.	स्त्री	पु.	स्त्री	स्थानीय कोड नं.
17	18	19	20	21	22	23	24	25	26	27	28	29	30	31	32	33	34	35	36	37	38	1
179	3	..	..	..	..	..	..	18	..	..	..	3	..	..	..	..	..	4	..	133	307	
1	..	5	1	..	..	..	..	..	..	..	..	..	..	..	..	..	..	..	..	5	7	
3	1	11	..	..	..	..	..	..	..	..	..	..	..	..	..	..	..	1	..	10	25	
14	1	7	1	1	..	..	..	4	..	..	..	..	..	..	..	..	..	..	..	21	64	
70	1	36	1	..	..	..	..	..	..	..	..	..	..	..	..	..	..	2	..	73	169	126
63	2	5	..	5	..	..	..	..	..	..	..	..	..	..	..	..	..	2	..	59	111	127
..	..	..	..	..	..	..	..	..	..	..	..	वीरान	..	..	..	..	..	..	..	..	..	128
475	54	204	132	8	..	..	..	42	..	8	..	11	..	34	..	..	..	51	6	861	1419	129
438	54	183	111	8	..	..	..	42	..	8	..	11	..	34	..	..	..	51	6	797	1319	
28	..	12	10	..	..	..	..	..	..	..	..	..	..	..	..	..	..	..	..	38	75	
9	..	9	11	..	..	..	..	..	..	..	..	..	..	..	..	..	..	..	..	26	25	
..	..	..	..	..	..	..	..	..	..	..	..	वीरान	..	..	..	..	..	..	..	..	..	130
20	17	10	11	..	..	..	..	..	..	..	..	..	..	..	..	..	..	..	..	17	18	131
41	21	24	25	..	..	..	..	..	..	..	..	..	..	..	..	..	..	..	..	72	64	132
..	..	..	..	..	..	..	..	..	..	..	..	वीरान	..	..	..	..	..	..	..	..	..	133
..	..	..	..	..	..	..	..	..	..	..	..	वीरान	..	..	..	..	..	..	..	..	..	134
39	20	57	48	..	..	..	..	..	..	..	..	..	..	..	..	..	..	..	..	69	72	135
..	..	..	..	..	..	..	..	..	..	..	..	वीरान	..	..	..	..	..	..	..	..	..	136
10	3	5	3	..	..	..	..	..	..	..	..	..	..	..	..	..	..	..	..	13	13	137
72	8	21	55	2	..	..	..	..	..	..	..	..	..	..	..	..	..	..	..	63	92	138
25	23	22	33	2	..	..	..	..	..	..	..	..	..	..	..	..	..	..	..	42	50	139
314	44	64	200	4	..	..	..	11	3	..	..	1	..	2	..	..	..	15	2	378	473	140
3	..	..	..	..	..	..	..	..	..	..	..	..	..	..	..	..	..	..	..	4	5	141
41	2	22	25	..	..	..	..	5	..	..	..	..	..	..	..	..	..	2	..	69	103	142
52	3	56	34	..	..	..	..	9	..	..	..	2	..	..	..	..	..	7	..	148	207	143
63	4	25	21	8	..	..	..	7	3	..	..	3	2	..	..	..	..	14	11	116	161	144
23	1	10	3	..	..	..	..	..	..	..	..	..	..	..	1	..	..	1	..	32	64	145
100	5	19	19	..	..	..	..	12	2	..	..	..	..	..	..	..	..	14	4	117	200	146
187	5	41	6	3	..	..	..	6	..	3	..	..	..	10	..	..	..	30	2	200	458	147
245	16	77	48	27	..	..	..	69	45	42	5	8	..	67	3	12	..	42	4	513	839	148
111	..	16	7	5	..	..	..	22	13	..	..	..	..	1	1	..	..	3	..	152	254	149
36	2	2	2	..	..	..	..	1	..	..	..	..	..	..	..	..	..	2	..	42	61	150
25	1	3	3	3	..	..	..	..	..	..	..	..	..	..	..	..	..	1	..	21	52	151
16	..	7	6	..	..	..	..	..	..	..	..	..	..	..	..	..	..	..	..	14	31	152
36	..	13	10	..	..	..	..	..	..	1	..	..	..	..	..	..	..	..	..	36	70	153
50	1	14	28	..	..	..	..	..	..	..	..	..	..	..	..	..	..	1	..	61	74	154
..	..	..	..	..	..	..	..	..	..	..	..	वीरान	..	..	..	..	..	..	..	..	..	155
..	..	..	..	..	..	..	..	..	..	..	..	वीरान	..	..	..	..	..	..	..	..	..	156
..	..	..	..	..	..	..	..	..	..	..	..	वीरान	..	..	..	..	..	..	..	..	..	157
147	7	119	60	..	..	..	..	3	..	..	..	..	..	1	..	..	..	6	..	25	443	158
20	2	24	12	..	..	..	..	..	..	..	..	..	..	..	..	..	..	1	..	36	51	159
74	2	30	4	1	..	..	..	..	..	..	..	1	..	..	..	..	..	3	..	114	207	160
22	..	31	..	..	..	..	..	..	..	..	..	..	..	..	..	..	..	..	..	41	94	161
..	..	..	..	..	..	..	..	..	..	..	..	वीरान	..	..	..	..	..	..	..	..	..	162

जनगणना का प्राथमिक सारांश

स्थानीय कोड नं.	गांव / वार्ड गणना ब्लाक का नाम	गांव का क्षेत्रफल एकड़ में नगर वार्ड का वर्ग कि.मी. में	आवास रिहायशी मकानों की संख्या	परिवारों की संख्या	गिने गये व्यक्तियों की कुल संख्या (बेघरबार और संस्थाओं में रहने वाले व्यक्तियों सहित)			अनुसूचित जातियां		अनुसूचित जन-जातियां		साक्षर एवं शिक्षित व्यक्ति		(I-IX) कुल काम करने वाले	
					व्यक्ति	पु.	स्त्री	पु.	स्त्री	पु.	स्त्री	पु	स्त्री	पु.	स्त्री
1	2	3	4	5	6	7	8	9	10	11	12	13	14	15	16
163	डांगराखेड़ा	1,727.36	43	43	250	122	128	..	..	8	10	3	..	61	26
164	डेरीघाट	3,501.35	10	11	49	29	20	..	..	..	..	27	..	16	8
165	बडी	406.28	12	12	71	40	31	32	22	..	..	1	..	19	..
166	बजरंगगढ़	346.50	12	19	103	51	52	..	..	..	..	2	..	21	10
167	बरझरी	281.00	..	..	..	..	..	वीरान	..	..	..	..	..	..	..
168	बोरी	1,360.22	32	42	260	118	142	..	..	..	..	..	..	60	20
169	बोरन्या	3,840.71	8	9	40	25	15	..	..	..	..	..	..	6	2
170	सेवन्या ऊर्फ गतराड़ापुरा	320.00	..	..	..	..	..	वीरान	..	..	..	..	..	..	..
171	हीरापुर	1,142.30	..	..	..	..	..	वीरान	..	..	..	..	..	..	..
172	अनन्तपुरा	215.46	..	..	..	..	...	वीरान	..	..	..	..	..	..	..
173	आरिया	459.72	9	9	42	21	21	..	..	..	..	1	..	10	10
174	खेड़ीहाथा	503.86	..	..	..	..	..	वीरान	..	..	..	..	..	..	..
175	छतरपुरा	1,344.76	170	181	1,080	559	521	154	153	4	5	167	13	307	89
176	कस्बा बागली	2,781.67	37	37	170	92	78	3	3	54	54	9	..	53	32
177	कड़ाखेड़ा	125.70	..	..	..	..	..	वीरान	..	..	..	..	..	..	..
178	कामठ	740.06	18	23	102	56	46	..	..	..	..	27	27	27	20
179	कुकड़ाखेड़ा	74.19	..	..	..	..	..	वीरान	..	..	..	..	..	..	..
180	गुराडिया खुर्द	726.82	..	..	..	..	..	वीरान	..	..	..	..	.	..	..
181	गुराडिया कलां	2,431.69	148	160	1,374	710	664	156	152	..	..	210	29	381	56
182	गोरधनपुरा	542.93	2	2	11	5	6	..	..	..	..	1	1	4	2
183	चोकड़ी खुर्द	50.47	..	..	..	..	..	वीरान	..	..	..	..	..	..	..
184	जोराबरपुरा	201.26	..	..	..	..	..	वीरान	..	..	..	..	..	..	..
185	डेरीखेडा	62.89	..		..	..	..	वीरान	..	..	..	..	..	..	..
186	पांजरिया	118.00	15	32	88	43	45	..	..	..	..	3	..	23	22
187	बरखेड़ा	175.75	..	..	..	..	..	वीरान	..	..	..	..	..	..	..
188	सबलगढ़	151 80	..	..	..	..	..	वीरान	..	..	..	..	..	..	..
189	सेमली खेड़ा	311.84	2	5	47	27	20	..	..	..	..	1	1	15	11
190	सेवन्याकलां	528.46	..	...	..	..	..	वीरान	..	..	..	..	..	..	..
191	सुजापुरा	141.03	..	..	..	..	..	वीरान	..	..	..	..	..	..	..
192	बांवड़ी खेड़ा	1,002.84	17	17	100	55	45	...	..	..	..	3	1	26	14
193	अम्बाझर	826.35	..	..	..	..	..	वीरान	..	..	..	..	..	..	..
194	पंचोलीपुरा	24.82	..	..	..	..	..	वीरान	..	..	..	..	..	..	..
195	सिंगार चवरी	20.04	..	..	..	..	..	वीरान	..	..	..	..	..	..	..
196	गुवाड़ी	613.25	74	74	469	244	225	..	..	141	141	146	2	136	59
	गुवाड़ी		40	40	272	150	122	..	..	91	79	139	1	81	28
	रामपुरा		34	34	197	94	103	..	..	50	62	7	1	55	31
197	चार बरड़ी	928.16	30	30	162	82	80	10	7	65	62	2	9	44	23
	मालीपुरा		17	19	100	50	50	5	3	41	39	1	..	26	12
	रामपुरा		13	15	62	32	30	5	4	24	23	1	..	18	11
198	सेवन्या खुर्द	1,086.66	71	72	401	205	196	2	1	122	119	13	..	117	43
	सेवन्या		38	38	193	93	100	..	..	82	88	6	..	51	11
	मालीपुरा		33	34	208	112	96	2	1	40	31	7	..	66	32
199	चवरा	830.80	..	..	..	..	..	वीरान	..	..	..	..	..	..	..
200	चौकड़ी कलां	86.48	..	..	..	..	..	वीरान	..	..	..	..	..	..	..

बागली तहसील

काम करने वाले																						
I		II		III		IV		V(a)		V(b)		VI		VII		VIII		IX		X काम न करने वाले		
पु.	स्त्री	पु.	स्त्री	पु.	स्त्री	पु.	स्त्री	पु.	स्त्री	पु.	स्त्री	पु.	स्त्री	पु.	स्त्री	पु.	स्त्री	पु.	स्त्री	पु.	स्त्री	स्थानीय कोड नं.
17	18	19	20	21	22	23	24	25	26	27	28	29	30	31	32	33	34	35	36	37	38	1
51	..	6	25	..	..	..	..	..	..	..	..	..	..	..	..	..	..	4	1	61	102	163
10	..	2	1	..	..	..	..	..	..	..	..	..	..	..	..	..	..	4	7	13	12	164
3	...	15	..	1	..	..	..	..	..	..	..	..	..	..	..	..	..	..	..	21	31	165
14	..	7	10	..	..	..	..	..	..	..	..	..	..	..	..	..	..	..	..	30	42	166
..	..	..	..	..	..	..	..	..	..	..	वीरान	..	..	..	..	..	..	..	..	..	..	167
50	..	6	17	..	..	..	..	..	..	..	..	..	..	..	..	..	..	4	3	58	122	168
5	..	1	2	..	..	..	..	..	..	..	..	..	..	..	..	..	..	..	..	19	13	169
..	..	..	..	..	..	..	..	..	..	..	वीरान	..	..	..	..	..	..	..	..	..	..	170
..	..	..	..	..	..	..	..	..	..	..	वीरान	..	..	..	..	..	..	..	..	..	..	171
..	..	..	..	..	..	..	..	..	..	..	वीरान	..	..	..	..	..	..	..	..	..	..	172
..	..	10	10	..	..	..	..	..	..	..	..	..	..	..	..	..	..	..	..	11	11	173
..	..	..	..	..	..	..	..	..	..	..	वीरान	..	..	..	..	..	..	..	..	..	..	174
180	3	116	86	2	..	..	..	2	..	..	..	..	..	1	..	..	..	6	..	252	432	175
11	5	40	27	1	..	..	..	..	..	..	..	..	..	..	..	1	..	..	..	39	46	176
..	..	..	..	..	..	..	..	..	..	..	वीरान	..	..	..	..	..	..	...	..	..	..	177
25	18	2	2	..	..	..	..	..	..	..	..	..	..	..	..	..	..	..	..	29	26	178
..	..	..	..	..	..	..	..	..	..	..	वीरान	..	..	..	..	..	..	..	..	..	..	179
..	..	..	..	..	..	..	..	..	..	..	वीरान	..	..	..	..	..	..	..	..	..	..	180
253	5	107	50	3	1	..	..	5	..	..	..	1	..	1	..	1	..	10	..	329	608	181
1	..	3	2	..	..	..	..	..	..	..	..	..	..	..	..	..	..	..	..	1	4	182
..	..	..	..	..	..	..	..	..	..	..	वीरान	..	..	..	..	..	..	..	..	..	..	183
..	..	..	..	..	..	..	..	..	..	..	वीरान	..	..	..	..	..	..	..	..	..	..	184
..	..	..	..	..	..	..	..	..	..	..	वीरान	..	..	..	..	..	..	..	..	..	..	185
16	17	6	4	..	..	..	..	..	..	..	..	1	1	..	..	..	..	..	..	20	23	186
..	..	..	..	..	..	..	..	..	..	..	वीरान	..	..	..	..	..	..	..	..	..	..	187
..	..	..	..	..	..	..	..	..	..	..	वीरान	..	..	..	..	..	..	..	..	..	..	188
..	..	15	11	..	..	..	..	..	..	..	..	..	..	..	..	.	..	..	..	12	9	189
..	..	..	..	..	..	..	..	..	..	..	वीरान	..	..	..	..	..	..	..	..	..	..	190
..	..	..	..	..	..	..	..	..	..	..	वीरान	..	..	..	..	..	..	..	..	..	..	191
19	..	5	14	1	..	..	..	..	..	..	..	..	..	..	..	..	..	1	..	29	31	192
..	..	..	..	..	..	..	..	..	..	..	वीरान	..	..	..	..	..	..	..	..	..	..	193
..	..	..	..	..	..	..	..	..	..	..	वीरान	..	..	..	..	..	..	..	..	..	..	194
..	..	..	..	..	..	..	..	..	..	..	वीरान	..	..	..	..	..	..	..	..	..	..	195
103	1	30	58	3	..	..	..	..	..	..	..	..	..	..	..	..	..	..	..	108	166	196
56	1	24	27	1	..	..	..	..	..	..	..	..	..	..	..	..	..	..	..	69	94	
47	..	6	31	2	..	..	..	..	..	..	..	..	..	..	..	..	..	..	..	39	72	
32	1	12	22	..	..	..	..	..	..	..	..	..	..	..	..	..	..	..	..	38	57	197
17	1	9	11	..	..	..	..	..	..	..	..	..	..	..	..	..	..	..	..	24	38	
15	..	3	11	..	..	..	..	..	..	..	..	..	..	..	..	..	..	..	..	14	19	
75	11	29	30	12	..	..	..	..	..	..	..	1	2	..	..	..	..	..	..	88	153	198
37	6	9	5	5	..	..	..	..	..	..	..	..	..	..	..	..	..	..	..	42	89	
38	5	20	25	7	..	..	..	..	..	..	..	1	2	..	..	..	..	..	..	46	64	
..	..	..	..	..	..	..	..	..	..	..	वीरान	..	..	..	..	..	..	..	..	..	..	199
..	..	..	..	..	..	..	..	..	..	..	वीरान	..	..	..	..	..	..	..	..	..	..	200

जनगणना का प्राथमिक सारांश

स्थानीय कोड नं.	गांव/वार्ड गणना ब्लाक का नाम	गांव का क्षेत्रफल एकड़ में नगर/वार्ड का वर्ग कि.मी.में	आबाद रिहायशी मकानों की संख्या	परिवारों की संख्या	गिने गये व्यक्तियों की कुल संख्या (बेघरबार और संस्थाओं में रहने वाले व्यक्तियों सहित) व्यक्ति	पु.	स्त्री	अनुसूचित जातियां पु.	स्त्री	अनुसूचित जन-जातियां पु.	स्त्री	साक्षर एवं शिक्षित व्यक्ति पु.	स्त्री	(I-IX) कुल काम करने वाले पु.	स्त्री
1	2	3	4	5	6	7	8	9	10	11	12	13	14	15	16
201	अम्बापानी	1,136.31	76	76	431	226	205	119	105	103	95	19	2	118	91
	अम्बापानी		39	39	219	115	104	115	104	..	..	8	2	61	52
	वरडीपुरा		37	37	212	111	101	4	1	103	95	11	..	57	39
202	कूप	2,522.34	47	48	202	108	94	..	..	96	80	6	..	64	3
203	राजगढ़	317.76	6	6	23	11	12	..	..	10	8	..	..	6	5
204	जटाशंकर	1,180.05	31	31	140	73	67	..	..	70	67	3	..	37	25
205	गुराडियाराव	707.71	19	19	182	91	91	..	..	49	51	6	...	49	41
206	किरतनखेडी	305.31	..	..	..	..	..	वीरान	...	..	..	..	..	..	..
207	अमोदिया	588.63	5	5	30	19	11	..	..	14	10	..	..	9	5
208	किशनगढ़	72.26	..	..	..	..	..	वीरान	..	..	..	..	..	..	..
209	कोठड़ा	745.72	16	16	108	58	50	..	..	58	50	..	..	31	26
210	सालखेतिया	223.24	24	33	136	75	61	..	..	75	60	1	..	46	38
211	पलासीघाट	343.55	..	..	..	..	..	वीरान	..	..	..	..	..	..	..
212	बरझई	780.70	33	48	198	108	90	2	4	86	64	1	1	52	42
	बरझई		22	36	125	60	65	2	4	41	41	1	1	36	31
	बीड़गांव		11	12	73	48	25	..	..	45	23	..	..	16	11
213	पांजरिया	1,353.13	27	29	175	87	88	16	13	39	51	19	2	54	27
214	कोलू घटटा	682.56	9	9	69	36	33	..	..	25	23	8	1	23	2
215	पापडापानी	367.94	..	..	..	..	..	वीरान	..	..	..	..	..	..	..
216	पूंजापुरा	1,719.31	291	301	1,610	819	791	60	47	162	171	268	76	443	138
217	भूरियापुरा	989.50	33	35	204	106	98	..	..	5	10	3	..	51	19
218	अहीखासखुर्द	614.40	..	..	..	..	..	वीरान	..	..	..	..	..	..	..
219	केवटियापानी	1,538.44	75	78	424	225	199	2	4	..	..	10	1	103	5
	केवटियापानी		54	56	289	153	136	2	4	..	..	10	1	71	4
	पुचापुरा		21	22	135	72	63	..	..	..	..	..	..	32	1
220	सुतारीपुरा	792.78	34	37	189	100	89	.	..	..	.	..	..	46	..
	सुतारीपुरा		10	12	53	25	28	..	..	...	..	..	..	12	..
	मोतीपुरा		9	10	45	28	17	..	..	..	..	..	..	12	..
	भीलपुरा		15	15	91	47	44	..	..	..	..	..	..	22	..
221	पलासी	1,022.07	81	84	410	225	185	19	16	138	112	17	3	132	1
222	पोस्तपुरा	918.69	22	24	116	68	48	..	..	31	22	2	..	35	5
223	बोरपड़ाव	1,956.50	106	110	591	311	280	3	5	..	..	12	2	160	41
	बोरपड़ाव		86	87	469	245	224	3	5	..	..	12	2	124	32
	बारियापुरा		10	11	53	29	24	..	..	..	..	..	..	16	7
	बावड़ीपुरा		10	12	69	37	32	..	..	..	..	..	..	20	2
224	रायसिंगपुरा	895.97	10	10	58	32	26	..	..	..	..	..	..	17	7
225	रुपल्यापुरा	615.84	43	44	288	146	142	..	..	43	42	3	1	76	52
	रूपल्यापुरा		12	13	87	43	44	..	..	3	4	1	..	20	8
	पठार		14	14	104	52	52	..	..	..	..	..	..	27	27
	सालीपुरा		17	17	97	51	46	..	..	40	38	2	1	29	17
226	गदिया	878.00	42	42	195	98	97	3	2	48	54	46	1	50	5
	गदिया		31	31	132	67	65	..	..	48	54	46	..	35	5
	बंजारा तोड़ा		11	11	63	31	32	3	2	..	..	..	1	15	..

बागली तहसील

काम करने वाले																						
I		II		III		IV		V(a)		V(b)		VI		VII		VIII		IX		X काम न करने वाले		
पु.	स्त्री	पु.	स्त्री	पु.	स्त्री	पु.	स्त्री	पु.	स्त्री	पु.	स्त्री	पु.	स्त्री	पु.	स्त्री	पु.	स्त्री	पु.	स्त्री	पु.	स्त्री	स्थानीय कोड सं.
17	18	19	20	21	22	23	24	25	26	27	28	29	30	31	32	33	34	35	36	37	38	1
70	2	47	89	..	..	..	..	..	..	..	..	..	..	..	..	..	..	1	..	108	114	201
42	2	19	50	..	..	..	..	..	..	..	..	..	..	..	..	..	..	..	..	54	52	
28	..	28	39	..	..	..	..	..	..	..	..	..	..	..	..	..	..	1	..	54	62	
42	6	21	37	..	..	..	..	..	..	..	..	..	..	..	..	..	..	1	..	44	51	202
2	..	4	5	..	..	..	..	..	..	..	..	..	..	..	..	..	..	..	..	5	7	203
24	..	12	25	..	..	..	..	..	..	..	..	..	..	..	..	..	..	1	..	36	42	204
5	..	18	20	26	21	..	..	..	..	..	..	..	..	..	..	..	..	..	..	42	50	205
..	..	..	..	..	..	..	..	..	..	..	वीरान	..	..	..	..	..	..	..	..	..	..	206
5	..	4	5	..	..	..	..	..	..	..	..	..	..	..	..	..	..	..	..	10	6	207
..	..	..	..	..	..	..	..	..	..	..	वीरान	..	..	..	..	..	..	..	..	..	..	208
28	23	3	3	..	..	..	..	..	..	..	..	..	..	..	..	..	..	4	..	27	24	209
26	21	20	17	..	..	..	..	..	..	..	..	..	..	..	..	..	..	..	..	29	23	210
..	..	..	..	..	..	..	..	..	..	..	वीरान	..	..	..	..	..	..	..	..	..	..	211
26	22	23	20	2	..	..	..	..	..	..	..	..	..	1	..	..	..	..	..	56	48	212
14	13	19	18	2	..	..	..	..	.	..	..	..	..	1	..	..	..	..	..	24	34	
12	9	4	2	..	..	..	..	..	..	..	..	..	..	..	..	..	..	..	..	32	14	
28	1	26	26	..	..	..	..	..	..	..	..	..	..	..	..	..	..	..	..	33	61	213
32	2	..	..	..	..	..	..	..	..	..	..	..	..	..	..	..	..	..	..	13	31	214
..	..	..	..	..	..	..	..	..	..	..	वीरान	..	..	..	..	..	..	..	..	..	..	215
188	4	142	122	15	..	4	..	27	10	6	..	1	..	41	..	3	..	16	2	376	653	216
41	9	10	10	..	..	..	..	..	..	..	..	..	..	..	..	..	..	..	..	55	79	217
..	..	..	..	..	..	..	..	..	..	..	वीरान	..	..	..	..	..	..	..	..	..	..	218
84	3	10	2	2	..	..	..	1	..	..	..	5	..	1	..	..	..	..	..	122	194	219
54	2	8	2	2	..	..	..	1	..	..	..	5	..	1	..	..	..	..	..	82	132	
30	1	2	..	..	..	..	..	..	..	..	..	..	..	..	..	..	..	..	..	40	62	
42	..	4	..	..	..	..	..	..	..	..	..	..	..	..	..	..	..	..	..	54	89	220
9	..	3	..	..	..	..	..	..	..	..	..	..	..	..	..	..	..	..	..	13	28	
12	..	..	..	..	..	..	..	..	..	..	..	..	..	..	..	..	..	..	..	16	17	
21	..	1	..	..	..	..	..	..	..	..	..	..	..	..	..	..	..	..	..	25	44	
95	1	30	..	2	..	..	..	1	..	..	..	..	..	2	..	..	..	2	..	93	184	221
27	4	7	1	1	..	..	..	..	..	..	..	..	..	..	..	..	..	..	..	33	43	222
135	30	21	11	..	..	..	..	1	..	..	..	..	..	2	..	..	..	1	..	151	239	223
106	23	14	9	..	..	..	..	1	..	..	..	..	..	2	..	..	..	1	..	121	192	
14	5	2	2	..	..	..	..	..	..	..	..	..	..	..	..	..	..	..	..	13	17	
15	2	5	..	..	..	..	..	..	..	..	..	..	..	..	..	..	..	..	..	17	30	
17	7	..	..	..	..	..	..	..	..	..	..	..	..	..	..	..	..	..	..	15	19	224
57	30	19	22	..	..	..	..	..	..	..	..	..	..	..	..	..	..	..	..	70	90	225
12	3	8	5	..	..	..	..	..	..	..	..	..	..	..	..	..	..	..	..	23	36	
27	27	..	..	..	..	..	..	..	..	..	..	..	..	..	..	..	..	..	..	25	25	
18	..	11	17	..	..	..	..	..	..	..	..	..	..	..	..	..	..	..	..	22	29	
41	..	8	5	..	..	..	..	..	..	..	..	..	..	..	..	..	..	1	..	48	92	226
27	..	7	5	..	..	..	..	..	..	..	..	..	..	..	..	..	..	1	..	32	60	
14	..	1	..	..	..	..	..	..	..	..	..	..	..	..	..	..	..	..	..	16	32	

जनगणना का प्राथमिक सारांश

स्थानीय कोड नं.	गांव/वार्ड गणना ब्लाक का नाम	गांव का क्षेत्रफल एकड़ में नगर/वार्ड का वर्ग कि.मी. में	आबाद रिहायशी मकानों की संख्या	परिवारों की संख्या	गिने गये व्यक्तियों की कुल संख्या (बेघरबार और संस्थाओं में रहने वाले व्यक्तियों सहित) व्यक्ति	पु.	स्त्री	अनुसूचित जातियां पु.	स्त्री	अनुसूचित जन-जातियां पु.	स्त्री	साक्षर एवं शिक्षित व्यक्ति पु.	स्त्री	(I-IX) कुल काम करने वाले पु.	स्त्री
1	2	3	4	5	6	7	8	9	10	11	12	13	14	15	16
227	पीपल्याखारी	1,008.66	...	..	..	..	..	बीरान	..	..	...	..	..	..	..
228	बीरखाल्या	358.07	82	82	493	251	242	6	5	183	185	36	4	122	3
	बीरखाल्या		48	48	285	154	131	6	5	125	114	36	3	72	2
	नयापुरा		20	20	112	53	59	..	..	14	19	..	..	27	1
	सालीपुरा		14	14	96	44	62	..	..	44	5	..	1	23	..
229	चन्दूपुरा	1,423.12	128	137	805	416	389	11	11	85	72	67	16	266	46
	चन्दूपुरा		70	74	402	207	195	..	..	73	64	53	16	143	15
	खरडीपुरा		18	18	128	66	62	..	..	..	..	4	..	39	8
	पठार		28	33	197	98	99	..	..	..	..	8	..	57	16
	मिट्ठूपुरा		12	12	78	45	33	11	11	12	8	2	..	27	7
230	पारस पिपली	1,853.09	45	55	372	195	177	2	2	..	..	4	..	119	3
	पारस पिपली		2	3	18	11	7	..	..	..	..	..	..	5	..
	पटेलपुरा		20	21	148	83	65	..	..	..	..	1	..	57	2
	शंकरपुरा		23	31	206	101	105	2	2	..	..	3	..	57	1
231	करड़ी	720.19	72	78	408	210	198	13	10	5	5	35	2	121	89
232	बिरुपुरा	540.94	15	17	53	23	30	1	..	21	25	1	..	16	19
233	लक्ष्मीपुरा	350.59	19	19	133	65	68	1	..	15	16	5	..	36	25
234	कलम तलाई	1,259.55	4	4	57	24	33	..	..	..	..	1	..	16	7
235	लक्ष्मीनगर	466.94	50	57	384	195	189	3	1	2	2	3	..	104	9
	लक्ष्मीनगर		3	3	44	26	18	3	1	..	..	..	..	11	..
	मदनपुरा		18	23	133	72	61	..	..	..	..	..	..	36	..
	रायसिंग		29	31	207	97	110	..	..	2	2	3	..	57	9
236	सोमल्यापुराघाट	811.03	72	72	423	221	202	1	3	20	15	27	2	131	94
237	भीकुपुरा	1,222.53	124	124	660	334	326	18	17	78	79	57	1	207	1
	भीकुपुरा		98	98	527	268	259	9	6	78	79	57	1	169	1
	माल्यामाल		12	12	57	26	31	9	11	..	..	..	..	15	..
	बडिपुरा		14	14	76	40	36	..	..	..	..	..	..	23	..
238	अहीरखाम बुजुर्ग	562.75	..	..	..	..	..	वीरान	..	..	..	..	..	..	..
239	मानमिंगपुरा	742.34	90	96	518	264	254	23	16	22	26	25	2	156	67
	मानमिंगपुरा		73	78	407	209	198	14	6	22	26	23	2	118	49
	बर्डीपुरा		17	18	111	55	56	9	10	..	..	2	..	38	18
240	खाजूखेड़ी	238.03	..	..	..	..	..	वीरान	..	..	..	..	..	..	..
241	पानकुवा	1,336.84	110	128	871	443	428	3	..	..	..	31	4	252	99
	गाडरीपुरा		30	35	231	115	116	..	..	..	.	4	1	69	31
	जूनापुरा		30	32	162	80	82	..	..	..	..	14	3	44	19
	बिल्लीपुरा		13	15	127	72	55	3	..	..	..	3	..	43	6
	डावरीपुरा		24	28	247	115	132	..	..	..	..	10	..	60	29
	कांकड़पुरा		13	18	104	61	43	..	..	..	..	..	..	36	14
242	रातातलाई	1,169.56	98	121	671	332	339	34	27	..	..	31	1	181	113
	पटेलपुरा		34	39	227	109	118	..	..	..	..	13	..	63	42
	बडीपुरा		25	38	185	98	87	34	27	..	..	4	1	50	28
	इमलीपुरा		39	44	259	125	134	..	..	..	..	14	..	68	43
243	नीमखेड़ा	1,837.97	72	87	532	285	247	6	11	21	16	18	1	154	106
	नीमखेड़ा		54	67	395	208	187	6	11	19	16	17	1	112	80

काम करने वाले																						
I		II		III		IV		V(a)		V(b)		VI		VII		VIII		IX		X काम न करने वाले		
पु.	स्त्री	पु.	स्त्री	पु.	स्त्री	पु.	स्त्री	पु.	स्त्री	पु.	स्त्री	पु.	स्त्री	पु.	स्त्री	पु.	स्त्री	पु.	स्त्री	पु.	स्त्री	स्थानीय कोड नं.
17	18	19	20	21	22	23	24	25	26	27	28	29	30	31	32	33	34	35	36	37	38	1
..	..	..	..	..	..	..	..	..	..	..	वीरान	..	..	..	..	..	..	..	..	..	..	227
97	3	21	..	1	..	..	..	1	..	..	..	..	..	..	..	..	..	2	..	129	239	228
57	2	11	..	1	..	..	..	1	..	..	..	..	..	..	..	..	..	2	..	82	129	
21	1	6	..	..	..	..	..	..	..	..	..	..	..	..	..	..	..	..	..	26	58	
19	..	4	..	..	..	..	..	..	..	..	..	..	..	..	..	..	..	..	..	21	52	
152	9	69	34	22	3	..	..	5	..	2	..	..	..	9	..	..	..	7	..	150	343	229
80	5	22	7	22	3	..	..	1	..	2	..	..	..	9	..	..	..	7	..	64	180	
28	2	11	6	..	..	..	..	..	..	..	..	..	..	..	..	..	..	..	..	27	54	
33	1	24	15	..	..	..	..	..	..	..	..	..	..	..	..	..	..	..	..	41	83	
11	1	12	6	..	..	..	..	4	..	..	..	..	..	..	..	..	..	..	..	18	26	
85	1	27	2	4	..	..	..	1	..	1	..	..	..	...	..	..	..	1	..	76	174	230
1	..	4	..	..	..	..	..	..	..	..	..	..	..	..	..	..	..	..	..	6	7	
33	..	21	2	1	..	..	..	..	..	1	..	..	..	..	..	..	..	1	..	26	63	
51	1	2	..	3	..	..	..	1	..	..	..	..	..	..	..	..	..	..	..	44	104	
74	..	38	88	..	..	..	..	1	..	..	..	..	..	..	..	..	..	8	1	89	109	231
6	..	10	19	..	..	..	..	..	..	..	..	..	..	..	..	..	..	..	..	7	11	232
15	1	20	24	1	..	..	..	..	..	..	..	..	..	..	..	..	..	..	..	29	43	233
11	..	5	7	..	..	..	..	..	..	..	..	..	..	..	..	..	..	..	..	8	26	234
73	..	19	4	11	..	..	..	..	..	..	..	1	5	..	..	..	..	..	..	91	180	235
9	..	2	..	..	..	..	..	..	..	..	..	..	..	..	..	..	..	..	..	15	18	
26	..	9	..	1	..	..	..	..	..	..	..	..	..	..	..	..	..	..	..	36	61	
38	..	8	4	10	..	..	..	..	..	..	..	1	5	..	..	..	..	..	..	40	101	
98	65	32	29	..	..	..	..	..	..	..	..	..	..	..	..	..	..	1	..	90	108	236
131	1	71	..	..	..	..	..	1	..	..	..	1	..	1	..	..	..	2	..	127	325	237
101	1	63	..	..	..	..	..	1	..	..	..	1	..	1	..	..	..	2	..	99	258	
10	..	5	..	..	..	..	..	..	..	..	..	..	..	..	..	..	..	..	..	11	31	
20	..	3	..	..	..	..	..	.	..	..	..	..	..	..	..	..	..	..	..	17	36	
..	..	..	..	..	..	..	..	..	..	..	वीरान	..	..	..	..	..	..	..	..	..	..	238
87	2	67	65	1	..	..	..	..	..	..	..	..	..	..	..	..	..	1	..	108	187	239
65	2	52	47	..	..	..	..	..	..	..	..	..	..	..	..	..	..	1	..	91	149	
22	..	15	18	1	..	..	..	..	..	..	..	..	..	..	..	..	..	..	..	17	38	
..	..	..	..	..	..	..	..	..	..	..	वीरान	..	..	..	..	..	..	..	..	..	..	240
186	42	44	57	4	..	..	..	3	..	13	..	..	..	..	..	..	..	2	..	191	329	241
52	15	16	16	..	..	..	..	..	..	..	..	..	..	..	..	..	..	1	..	46	85	
29	6	12	13	1	..	..	..	2	..	..	..	..	..	..	..	..	..	..	..	36	63	
16	..	9	6	3	..	..	..	1	..	13	..	..	..	..	..	..	..	1	..	29	49	
54	20	6	9	..	..	..	..	..	..	..	..	..	..	..	..	..	..	..	..	55	103	
35	1	1	13	..	..	..	..	..	..	..	..	..	..	..	..	..	..	..	..	25	29	
126	93	35	19	3	..	..	..	8	1	..	..	3	..	2	..	..	..	4	..	151	226	242
43	33	13	9	2	..	..	..	1	..	..	..	2	..	1	..	..	..	1	..	46	76	
29	20	12	7	..	..	..	..	7	1	..	..	..	..	..	..	..	..	2	..	48	59	
54	40	10	3	1	..	..	..	..	..	..	..	1	..	1	..	..	..	1	..	57	91	
107	66	37	39	..	..	..	..	8	1	..	..	..	..	..	..	..	..	2	..	131	141	243
70	45	32	34	..	..	..	..	8	1	..	..	..	..	..	..	..	..	2	..	96	107	

जनगणना का प्राथमिक सारांश

स्थानीय कोड नं.	गांव/वार्ड गणना ब्लाक का नाम	गांव का क्षेत्रफल एकड़ में नगर/वार्ड का वर्ग कि.मी.में	आवास रिहायशी मकानों की संख्या	परिवारों की संख्या	गिने गये व्यक्तियों की कुल संख्या (बेघरबार और संस्थाओं में रहने वाले व्यक्तियों सहित) व्यक्ति	पु.	स्त्री	अनुसूचित जातियां पु.	स्त्री	अनुसूचित जन-जातियां पु.	स्त्री	साक्षर एवं शिक्षित व्यक्ति पु.	स्त्री	(I-IX) कुल काम करने वाले पु.	स्त्री
1	2	3	4	5	6	7	8	9	10	11	12	13	14	15	16
	पड़ाव		11	12	83	46	37	..	..	..	..	1	..	22	17
	नीमखेड़ी		7	8	54	31	23	..	..	2	..	..	..	20	9
244	डांगाडूंगी	1,761.31	10	11	129	64	65	20	19	..	..	2	..	34	20
245	आगरा खुर्द	3,462.42	137	148	896	454	442	14	15	..	..	9	1	220	17
	गोवरियापुरा		10	10	53	31	22	..	..	..	..	..	..	14	..
	गाडरियापुरा		5	5	38	22	16	..	..	..	..	..	..	7	..
	झुलादड		25	36	181	94	87	..	..	..	..	..	..	42	6
	पटेलपुरा		97	97	624	307	317	14	15	..	..	9	1	157	11
246	आखरा बुजुर्ग	1,063.53	..	..	..	..	वीरान	..	..	..	..	..	..	..	..
247	मिट्ठूपुरा	631.82	..	..	..	..	वीरान	..	..	..	..	..	..	..	..
248	किशनगढ़	1,910.16	110	132	693	366	327	19	12	..	..	43	10	201	168
249	पीपल पाटी	2,239.71	100	102	615	308	307	138	131	..	..	15	3	172	26
	पीपलपाटी		77	77	463	227	236	85	91	..	..	15	3	129	19
	नयापुरा		23	25	152	81	71	53	40	..	..	..	..	43	7
250	पोलारवाल	4,260.88	235	2 8	1,619	804	815	325	311	5	7	71	14	428	189
	पोलारवाल		209	231	1,425	697	728	313	305	5	7	68	14	386	167
	झोड़पिपल्या		26	37	194	107	87	12	6	..	..	3	..	42	22
251	इमलीपुरा	916.41	75	80	456	252	204	3	2	154	125	24	6	120	..
	इमलीपुरा		56	57	340	190	150	3	2	152	124	24	6	92	..
	भिलालपुरा		19	23	116	62	54	..	..	2	1	..	..	28	..
252	पटपड़ी	1,729.28	24	27	161	82	79	2	4	..	..	..	..	45	3
253	सिवनपानी	1,582.31	37	38	240	120	120	..	..	..	..	..	..	66	7
254	रामपुरा	1,353.50	126	138	759	392	367	12	13	..	..	52	1	203	148
	रामपुरा		106	115	648	334	314	12	13	..	..	49	1	175	123
	सिखीरामपुरा		20	23	111	58	53	..	..	..	..	3	..	28	25
255	सोभाल्यापुरा	374.51	29	35	178	93	85	..	..	..	..	4	1	42	..
	सोभाल्यापुरा		11	12	82	36	46	..	..	..	..	..	..	17	..
	लालपुरा		18	23	96	57	39	..	..	..	..	4	1	25	..
256	उदयनगर	256.81	248	280	1,313	687	626	52	54	1	..	390	187	328	74
257	उदयपुरा	305.31	3	4	31	16	15	..	..	..	..	1	..	7	..
258	कोटखेड़ी	299.78	31	39	178	92	86	18	16	..	..	4	..	40	14
259	पीपल्यालोहार	671.66	34	34	229	114	115	..	..	..	..	..	..	66	57
260	अंजनखूंट	526.41	6	6	31	17	14	..	..	..	..	..	..	12	8
261	महड़ीपुरा	520.78	30	30	171	86	85	..	..	61	57	..	..	54	45
262	मिर्जापुर	936.88	69	69	422	215	207	17	10	52	63	7	..	132	121
	मिर्जापुर		36	36	184	93	91	9	4	52	63	7	..	63	53
	मेंहदीखेड़ा		33	33	238	122	116	8	6	..	..	..	..	69	68
263	हरमबड़ी	322.41	39	39	203	108	95	11	11	6	6	7	..	58	23
264	हीरापुर	467.38	67	67	411	210	201	10	10	50	52	8	..	104	78
265	राजपुरा	400.75	..	..	..	..	वीरान		..	..	..	..	..	..	..
266	डोंगरखेड़ा	631.85	..	..	..	..	वीरान		..	..	..	..	..	..	..
267	सबलगढ़	249.09	32	32	214	102	112	..	..	..	..	..	..	59	13
268	बिसाली	1,127.28	74	74	469	263	206	4	..	..	..	21	..	116	6
	बिसाली		48	48	290	163	127	4	4	..	..	14	..	76	4

काम करने वाले																						
I		II		III		IV		V(a)		V(b)		VI		VII		VIII		IX		X काम न करने वाले		
पु.	स्त्री	पु.	स्त्री	पु.	स्त्री	पु.	स्त्री	पु.	स्त्री	पु.	स्त्री	पु.	स्त्री	पु.	स्त्री	पु.	स्त्री	पु.	स्त्री	पु.	स्त्री	स्थानीय कोड सं.
17	18	19	20	21	22	23	24	25	26	27	28	29	30	31	32	33	34	35	36	37	38	1
18	13	4	4	..	..	..	..	..	..	..	..	..	..	..	..	..	..	..	..	24	20	
19	8	1	1	..	..	..	..	..	..	..	..	..	..	..	..	..	..	..	..	11	14	
15	13	7	4	12	3	..	..	..	..	..	..	..	..	..	..	..	..	..	..	30	45	244
77	..	141	17	..	..	..	..	..	..	..	..	..	..	..	..	..	..	2	..	234	425	245
3	..	11	..	..	..	..	..	..	..	..	..	..	..	..	..	..	..	..	..	17	22	
4	..	3	..	..	..	..	..	..	..	..	..	..	..	..	..	..	..	..	..	15	16	
1	..	41	6	..	..	..	..	..	..	..	..	..	..	..	..	..	..	..	..	52	81	
69	..	86	11	..	..	..	..	..	..	..	..	..	..	..	..	..	..	2	..	150	306	
..	..	..	..	..	..	..	..	..	..	..	वीरान	..	..	..	..	..	..	..	..	..	..	246
..	..	..	.	..	..	..	..	..	..	..	वीरान	..	..	..	..	..	..	..	..	..	..	247
141	127	49	40	1	..	..	..	4	1	..	..	..	..	2	..	..	..	4	..	165	159	248
94	3	32	12	26	3	..	..	..	..	11	7	..	..	1	..	..	..	8	1	136	281	249
67	3	23	5	19	3	..	..	..	..	11	7	..	..	1	..	..	..	8	1	98	217	
27	..	9	7	7	..	..	..	..	..	..	..	..	..	..	..	..	..	..	..	38	64	
276	6	56	138	70	34	..	..	5	5	9	..	..	..	4	3	1	..	7	3	376	626	250
242	6	52	117	68	34	..	..	5	5	9	..	..	..	4	3	1	..	5	2	311	561	
34	..	4	21	2	..	..	..	..	..	..	..	..	..	..	..	..	..	2	1	65	65	
59	..	56	..	1	..	..	..	..	..	..	..	..	..	3	..	..	..	1	..	132	204	251
44	..	43	..	1	..	..	..	..	..	..	..	..	..	3	..	..	..	1	..	98	150	
15	..	13	..	..	..	..	..	..	..	..	..	..	..	..	..	..	..	..	..	34	54	
32	1	12	2	1	..	..	..	..	..	..	..	..	..	..	..	..	..	..	..	37	76	252
53	1	13	6	..	..	..	..	..	..	..	..	..	..	..	..	..	..	..	..	54	113	253
116	81	65	66	1	..	..	..	10	1	..	..	3	..	4	..	..	..	4	..	189	219	254
101	68	52	54	1	..	..	..	10	1	..	..	3	..	4	..	..	..	4	..	159	191	
15	13	13	12	..	..	..	..	..	..	..	..	..	..	..	..	..	..	..	..	30	28	
35	..	6	..	1	..	..	..	..	..	..	..	..	..	..	..	..	..	..	..	51	85	255
15	..	2	..	..	..	..	..	..	..	..	..	..	..	..	..	..	..	..	..	19	46	
20	..	4	..	1	..	..	..	..	..	..	..	..	..	..	..	..	..	..	..	32	39	
65	13	36	41	25	1	..	..	48	6	19	3	6	..	61	2	13	..	55	8	359	552	256
3	..	4	..	..	..	..	..	..	..	..	..	..	..	..	..	..	..	..	..	9	15	257
23	1	6	..	..	..	..	..	11	13	..	..	..	..	..	..	..	..	..	..	52	72	258
41	33	25	24	..	..	..	..	..	..	..	..	..	..	..	..	..	..	..	..	48	58	259
10	7	2	1	..	..	..	..	..	..	..	..	..	..	..	..	..	..	..	..	5	6	260
46	39	8	6	..	..	..	..	..	..	..	..	..	..	..	..	..	..	..	..	32	40	261
95	92	29	25	..	..	..	..	4	4	..	..	..	..	3	..	..	..	1	..	83	86	262
37	35	22	18	..	..	..	..	..	..	..	..	..	..	3	..	..	..	1	..	30	38	
58	57	7	7	..	..	..	..	4	4	..	..	..	..	..	..	..	..	..	..	53	48	
49	19	7	4	1	..	..	..	1	..	..	..	..	..	..	..	..	..	..	..	50	72	263
66	50	37	28	1	..	..	..	..	..	..	..	..	..	..	..	..	..	..	..	106	123	264
..	..	..	..	..	..	..	..	..	..	..	वीरान	..	..	..	..	..	..	..	..	..	..	265
..	..	..	..	..	..	..	..	..	..	..	वीरान	..	..	..	..	..	..	..	..	..	..	266
34	1	25	12	..	..	..	..	..	..	..	..	..	..	..	..	..	..	..	..	43	99	267
86	1	27	5	..	..	..	..	1	..	..	..	..	..	..	..	..	..	2	..	147	200	268
55	1	18	3	..	..	..	..	1	..	..	..	..	..	..	..	..	..	2	..	87	123	

जनगणना का प्राथमिक सारांश

स्थानीय कोड नं.	गांव/वार्ड गणना ब्लाक का नाम	गांव का क्षेत्रफल एकड़ में नगर/वार्ड का वर्ग कि.मी.में	आबाद रिहायशी मकानों की संख्या	परिवारों की संख्या	गिने गये व्यक्तियों की कुल संख्या (बेघरबार और संस्थाओं में रहने वाले व्यक्तियों सहित)			अनुसूचित जातियां		अनुसूचित जन-जातियां		साक्षर एवं शिक्षित व्यक्ति		(I-IX) कुल काम करने वाले	
					व्यक्ति	पु.	स्त्री	पु.	स्त्री	पु.	स्त्री	पु.	स्त्री	पु.	स्त्री
1	2	3	4	5	6	7	8	9	10	11	12	13	14	15	16
	नरसिंगपुरा		26	26	179	100	79	..	..	..	..	7	..	40	2
269	जमासिंघ	1,093.94	60	60	402	206	196	2	2	..	..	3	1	101	66
	जमासिंघ		51	51	341	170	171	2	2	..	..	3	1	87	54
	रिछीतलाइ		9	9	61	36	25	..	..	..	..	..	..	14	12
270	गुलजारीकामदी	669.78	..	..	..	..	वीरान		..	..	..	..	..	..	..
271	देवनल्या	2,536.15	104	111	680	358	322	8	8	..	..	37	1	188	52
	देवनल्या		42	44	281	151	130	4	1	..	..	2	..	72	29
	दढ़		62	67	399	207	192	4	7	..	..	35	1	116	23
272	शामपुरा	1,102.45	25	27	193	91	102	34	38	5	6	1		43	4
273	आनन्दनगर	2,337.65	71	78	484	259	225	5	5	51	48	42	2	134	9
274	पाण्डुतलाव	1,025.10	130	138	794	395	399	59	44	74	82	68	17	224	53
275	नरसिंगपुरा	355.72	..	..	..	..	वीरान		..	..	..	..	..	..	..
276	सीतापुरी	1,715.38	43	55	340	178	162	..	..	12	7	..	..	99	18
277	खुटखाल	669.03	26	28	198	108	90	..	..	..	..	..	..	52	12
	खुटखाल		12	14	114	61	53	..	..	..	..	..	..	30	5
	भड़क		14	14	84	47	37	..	..	..	..	..	..	22	7
278	नाचनबोर	686.53	30	35	154	72	82	..	..	..	..	5	..	54	57
	नाचनबोर		11	14	51	24	27	..	..	..	..	..	..	15	21
	धारडी		19	21	103	48	55	..	..	..	..	5	..	39	36
279	मिरालीबीड़	1,044.69	12	15	96	49	47	..	..	..	..	..	..	30	27
280	महीगांव	1,249.91	86	94	534	280	254	2	2	..	..	9	..	182	122
	महीगांव		49	51	262	136	126	2	2	..	..	5	..	88	55
	गाराघाटी		16	20	135	74	61	..	..	..	..	3	..	46	29
	भीलपन्डया		14	15	92	46	46	..	..	..	..	1	..	28	21
	बड़खोदरा		7	8	45	24	21	..	..	..	..	..	..	20	17
281	बोरखेड़ा	560.09	32	32	174	90	84	..	..	..	..	3	..	56	6
282	कनाड़	728.09	52	52	312	156	156	4	8	1	4	16	3	98	8
283	सेमली	1,649.96	85	85	514	271	243	..	..	..	..	5	..	153	62
	सेमली		78	78	458	236	222	..	..	..	..	5	..	135	61
	गाड़ाघाट		7	7	56	35	21	..	..	..	..	..	..	18	1
284	तिवडिया	476.37	22	22	144	77	67	..	..	..	..	..	..	40	36
285	पीपरी	5,506.83	180	203	1,048	543	505	244	224	10	12	143	21	358	183
	पीपरी		127	150	633	331	302	149	143	10	12	117	19	222	96
	बोरपेड़ाव		36	36	281	140	141	23	19	..	..	21	..	96	53
	सीतापुरी		17	17	134	72	62	72	62	..	..	5	2	40	34
286	कटूक्या	2,692.23	37	37	224	110	114	23	30	1	1	3	..	81	11
287	नीमनपुर	4,135.52	210	242	1,271	680	591	25	9	79	78	69	5	408	240
	निमनपुर		67	69	413	225	188	14	3	79	78	56	3	133	69
	बिर्जाखाली		44	46	261	131	130	..	..	..	..	8	2	92	70
	अन्जनपुरा		13	14	86	45	41	..	..	..	..	2	..	25	26
	पाटाखाली		46	52	274	149	125	4	2	..	..	..	..	87	44
	आदर्शनगर		40	61	237	130	107	7	4	..	..	3	..	71	31
288	तातूखेड़ी	1,476.80	51	51	249	133	116	..	..	26	25	12	4	96	7
289	कण्डया	3,233.62	57	57	317	172	145	4	2	..	..	21	..	123	4

काम करने वाले																						
I		II		III		IV		V(a)		V(b)		VI		VII		VIII		IX		X काम न करने वाले		
पु.	स्त्री	पु.	स्त्री	पु.	स्त्री	पु.	स्त्री	पु.	स्त्री	पु.	स्त्री	पु.	स्त्री	पु.	स्त्री	पु.	स्त्री	पु.	स्त्री	पु.	स्त्री	स्थानीय कोड नं.
17	18	19	20	21	22	23	24	25	26	27	28	29	30	31	32	33	34	35	36	37	38	1
31	..	9	2	..	..	..	..	..	..	..	..	..	..	..	..	..	..	..	..	60	77	
65	42	32	24	..	..	..	..	1	..	..	..	3	..	..	..	..	..	..	..	105	130	269
57	35	26	19	..	..	..	..	1	..	..	..	3	..	..	..	..	..	..	..	83	117	
8	7	6	5	..	..	..	..	..	..	..	..	..	..	..	..	..	..	..	..	22	13	
..	..	..	..	..	..	..	..	..	..	वीरान		..	..	..	..	..	..	..	..	..	..	270
140	21	44	31	1	..	..	..	2	..	..	..	..	..	..	..	..	..	1	..	170	270	271
41	11	30	18	..	..	..	..	1	..	..	..	..	..	..	..	..	..	..	..	79	101	
99	10	14	13	1	..	..	..	1	..	..	..	..	..	..	..	..	..	1	..	91	169	
33	..	10	4	..	..	..	..	..	..	..	..	..	..	..	..	..	..	..	..	48	98	272
112	..	22	9	..	..	..	..	..	..	..	..	..	..	..	..	..	..	..	..	125	216	273
143	4	51	47	2	..	..	..	5	2	4	..	3	..	8	..	..	..	8	..	171	346	274
..	..	..	..	..	..	..	..	..	..	वीरान		..	..	..	..	..	..	..	..	..	..	275
62	1	7	9	28	8	..	..	..	..	..	..	..	..	2	..	..	..	..	..	79	144	276
50	..	2	12	..	..	..	..	..	..	..	..		..	..	..	..	..	..	..	56	78	277
30	..	..	5	..	..	..	..	..	..	..	..	..	..	..	..	..	..	..	..	31	48	
20	..	2	7	..	..	..	..	..	..	..	..	..	..	..	..	..	..	..	..	25	30	
24	2	28	55	..	..	..	..	..	..	..	..	..	..	1	...	..	..	1	..	18	25	278
9	2	6	19	..	..	..	..	..	..	..	..	..	..	..	..	..	..	..	..	9	6	
15	..	22	36	..	..	..	..	..	..	..	..	..	..	1	..	..	..	1	..	9	19	
12	..	16	27	2	..	..	..	..	..	..	..	..	..	..	..	..	..	..	..	19	20	279
77	14	96	107	5	1	..	..	..	..	..	..	..	..	2	..	..	..	2	..	98	132	280
40	5	44	50	..	..	..	..	..	..	..	..	..	..	2	..	..	..	2	..	48	71	
16	1	28	28	2	..	..	..	..	..	..	..	..	..	..	..	..	..	..	..	28	32	
16	4	11	16	1	1	..	..	..	..	..	..	..	..	..	..	..	..	..	..	18	25	
5	4	13	13	2	..	..	..	..	..	..	..	..	..	..	..	..	..	..	..	4	4	
42	..	8	6	5	..	..	..	..	..	..	..	..	..	1	..	..	..	..	..	34	78	281
65	1	8	6	18	1	..	..	..	..	1	..	..	..	3	..	..	..	3	..	58	148	282
83	17	64	45	6	..	..	..	..	..	..	..	..	..	..	..	..	..	..	..	118	181	283
66	16	64	45	5	..	..	..	..	..	..	..	..	..	..	..	..	..	..	..	101	161	
17	1	..	..	1	..	..	..	..	..	..	..	..	..	..	..	..	..	..	..	17	20	
18	6	20	30	2	..	..	..	..	..	..	..	..	..	..	..	..	..	..	..	37	31	284
75	..	171	156	59	22	..	..	12	1	2	..	1	..	28	2	..	..	10	2	185	322	285
55	..	104	93	14	..	..	..	12	1	2	..	1	..	24	..	..	..	10	2	109	206	
7	..	42	29	43	22	..	..	..	..	..	..	..	..	4	2	..	..	..	..	44	88	
13	..	25	34	2	..	..	..	..	..	..	..	..	..	..	..	..	..	..	..	32	28	
53	1	16	4	..	..	..	..	8	6	4	..	..	..	..	..	..	..	..	..	29	103	286
235	8	136	228	18	4	..	..	9	..	2	..	2	..	3	..	..	..	3	..	272	351	287
59	1	41	67	16	1	..	..	8	..	2	..	2	..	3	..	..	..	2	..	92	119	
56	2	35	68	..	..	..	..	..	..	..	..	..	..	..	..	..	..	1	..	39	60	
16	..	9	26	..	..	..	..	..	..	..	..	..	..	..	..	..	..	..	..	20	15	
53	5	32	36	2	3	..	..	..	..	..	..	..	..	..	..	..	..	..	..	62	81	
51	..	19	31	..	..	..	..	1	..	..	..	..	..	..	..	..	..	..	..	59	76	
66	4	26	3	..	..	..	..	3	..	..	..	..	..	..	..	..	..	1	..	37	109	288
61	..	58	4	1	..	..	..	..	..	2	..	..	..	..	..	..	..	1	..	49	141	289

जनगणना का प्राथमिक सारांश

स्थानीय कोड नं.	गाव/वार्ड गणना ब्लाक का नाम	गाव का क्षेत्रफल एकड़ में नगर/वार्ड का वर्ग कि.मी.में	आवास रिहायशी मकानों की संख्या	परिवारों की संख्या	गिने गये व्यक्तियों की कुल संख्या (बेघरबार और संस्थाओं में रहने वाले व्यक्तियों सहित)			अनुसूचित जातियां		अनुसूचित जन-जातियां		साक्षर एवं शिक्षित व्यक्ति		(I-IX) कुल काम करने वाले	
					व्यक्ति	पु.	स्त्री	पु.	स्त्री	पु.	स्त्री	पु.	स्त्री	पु.	स्त्री
1	2	3	4	5	6	7	8	9	10	11	12	13	14	15	16
	मपकडिया		30	30	169	94	75	..	..	..	..	11	..	65	3
	पटेलकंडिया		27	17	148	78	70	4	2	..	..	10	..	58	1
290	पोटला	3,770.23	175	193	889	457	432	12	10	78	74	119	15	305	59
	पोटला		115	115	490	255	235	12	10	78	74	114	15	181	40
	बर्डिपुरा		10	15	84	39	45	..	..	..	..	1	..	26	3
	मानसिंघपुरा		31	34	169	91	78	..	..	..	..	..	..	54	3
	नटूपुरा		19	29	146	72	74	..	..	..	..	4	..	44	13
291	कोथमीर	5,302.78	52	56	364	180	184	1	..	..	..	8	2	108	38
292	देवझिरी	2,577.19	53	65	377	194	183	13	15	1	..	5	..	119	17
293	जामली	1,592.28	22	22	115	54	61	..	..	34	26	..	..	37	13
294	नरसिंगपुरा	58.97	18	18	91	55	36	3	3	2	..	12	..	29	16
295	धारडी	1,267.06	27	30	125	70	55	4	2	59	50	3	..	35	23
296	नयापुरा	1,002.97	10	11	56	29	27	..	..	..	..	..	..	11	4
297	रतनपुर	3,378.68	164	188	1,014	498	516	43	48	153	157	70	16	289	147
298	बावड़ीखेड़ा	1,405.97	74	74	412	222	190	3	2	82	81	5	..	138	36
299	गुराड़दा	2,371.50	74	79	387	189	198	3	4	138	153	42	..	114	53
300	जोजफपुरा	1,675.93	20	20	142	72	70	7	7	24	31	2	..	39	23
301	गुवाड़ी	988.97	7	7	30	17	13	..	..	..	..	3	..	11	3
302	सेमली	1,335.22	6	6	50	24	26	..	..	..	..	1	..	15	12
303	प्रेमगढ़	1,923.88	27	27	147	72	75	17	18	..	..	1	..	43	19
304	पटाड़ेपाला	665.59	42	53	261	139	122	..	..	4	2	6	..	75	4
305	पुतलीपुरा	409.59	37	39	201	102	99	..	..	..	..	2	..	59	2
306	धोनघट्टा	1,187.84	7	7	32	19	13	..	..	..	..	2	..	13	..
307	मगरादेह	1,638.41	93	97	614	316	298	4	7	1	1	4	..	187	139
	रायसिंगपुरा		12	13	76	40	36	..	..	..	..	..	..	27	22
	भीमापुरा		33	34	224	109	115	3	7	..	..	..	..	57	54
	घोटियापुरा		11	11	87	39	48	..	..	..	..	..	..	23	9
	सोलियापुरा		9	9	47	30	17	..	..	..	..	1	..	19	13
	पटेलपुरा		17	18	103	57	46	..	..	..	..	..	..	33	31
	शम्भूपुरा		11	12	77	41	36	1	..	1	1	3	..	28	10
308	धारडीतलाब	225.47	..	..	..	..	..	वीरान	..	..	..	..	..	..	..
309	कंडिया	2,488.27	..	..	..	..	..	वीरान	..	...	..	..	..	..	..
310	रामपुरानर्मदा	7,065.59	8	10	36	18	18	..	..	..	..	..	..	12	6

बागली तहसील

काम करने वाले																						
I		II		III		IV		V(a)		V(b)		VI		VII		VIII		IX		X काम न करने वाले		
पु.	स्त्री	पु.	स्त्री	पु.	स्त्री	पु.	स्त्री	पु.	स्त्री	पु.	स्त्री	पु.	स्त्री	पु.	स्त्री	पु.	स्त्री	पु.	स्त्री	पु.	स्त्री	स्थानीय कोड नं.
17	18	19	20	21	22	23	24	25	26	27	28	29	30	31	32	33	34	35	36	37	38	1
32	..	32	3	..	..	..	..	..	..	..	..	..	..	..	..	..	..	..	1	.	29	72
29	..	26	1	1	..	..	..	..	..	..	2	..	..	..	..	..	..	..	..	..	20	69
185	4	97	51	3	..	..	..	2	..	11	3	..	..	4	..	..	..	3	1	152	373	299
89	2	76	37	3	..	..	..	2	..	4	..	..	..	4	..	..	..	3	1	74	195	
20	1	6	2	..	..	..	..	..	..	..	..	..	..	..	..	..	..	..	..	13	42	
51	1	3	2	..	..	..	..	..	..	..	..	..	..	..	..	..	..	..	..	37	75	
25	..	12	10	..	..	..	..	..	..	7	3	..	..	..	..	..	..	..	..	28	61	
59	..	42	38	..	..	..	..	2	..	..	..	..	..	4	..	..	..	1	..	72	146	291
79	..	22	17	17	..	..	..	..	..	..	..	..	..	1	..	..	..	..	..	75	166	292
33	9	4	4	..	..	..	..	..	..	..	..	..	..	..	..	..	..	..	..	17	48	293
8	..	21	15	..	1	..	..	..	..	..	..	..	..	..	..	..	..	..	..	26	20	294
16	8	17	15	..	..	..	..	..	..	..	..	..	..	..	..	..	..	2	..	35	32	295
8	1	3	3	..	..	..	..	..	..	..	..	..	..	..	..	..	..	..	..	18	23	296
78	10	147	131	30	..	..	..	22	6	..	..	1	..	5	..	..	..	6	..	209	369	297
82	1	55	35	1	..	..	..	..	..	..	..	..	..	..	..	..	..	..	..	84	154	298
57	4	47	47	1	..	..	..	..	..	8	2	..	..	..	..	..	..	1	..	75	145	299
22	..	17	20	..	..	..	..	..	..	..	..	..	..	3	..	..	..	..	..	33	47	300
10	..	1	3	..	..	..	..	..	..	..	..	..	..	..	..	..	..	..	..	6	10	301
4	..	11	12	..	..	..	..	..	..	..	..	..	..	..	..	..	..	..	..	9	14	302
21	..	22	19	..	..	..	..	..	..	..	..	..	..	..	..	..	..	..	..	29	56	303
29	1	30	2	3	..	..	..	..	..	..	..	..	..	..	..	..	..	..	13	1	64	118	304
38	1	20	1	1	..	..	..	..	..	..	..	..	..	..	..	..	..	..	..	43	97	305
9	..	2	..	2	..	..	..	..	..	..	..	..	..	..	..	..	..	..	..	6	13	306
120	76	54	55	13	8	..	..	..	..	..	..	..	..	..	..	..	..	..	..	129	159	307
19	14	8	8	..	..	..	..	..	..	..	..	..	..	..	..	..	..	..	..	13	14	
30	29	27	25	..	..	..	..	..	..	..	..	..	..	..	..	..	..	..	..	52	61	
22	9	1	..	..	..	..	..	..	..	..	..	..	..	..	..	..	..	..	..	16	39	
19	13	..	..	..	..	..	..	..	..	..	..	..	..	..	..	..	..	..	..	11	4	
22	11	11	20	..	..	..	..	..	..	..	..	..	..	..	..	..	..	..	..	24	15	
8	..	7	2	13	8	..	..	..	..	..	..	..	..	..	..	..	..	..	..	13	26	
..	..	..	..	..	..	..	..	..	..	..	वीरान	..	..	..	..	..	..	..	..	..	..	308
..	..	..	..	..	..	..	..	..	..	..	वीरान	..	..	..	..	..	..	..	..	..	..	309
..	..	12	6	..	..	..	..	..	..	..	..	..	..	..	..	..	..	..	..	6	12	310

जनगणना का प्राथमिक सारांश

स्थानीय कोड नं.	गांव/वार्ड गणना ब्लाक का नाम	गांव का क्षेत्रफल एकड़ में नगर/वार्ड का वर्ग कि.मी.में	आवास रिहायशी मकानों की संख्या	परिवारों की संख्या	गिने गये व्यक्तियों की कुल संख्या (बेघरबार और संस्थाओं में रहने वाले व्यक्तियों सहित) व्यक्ति	पु.	स्त्री	अनुसूचित जातियां पु.	स्त्री	अनुसूचित जन-जातियां पु.	स्त्री	साक्षर एवं शिक्षित व्यक्ति पु.	स्त्री	(I-IX) कुल काम करने वाले पु.	स्त्री
1	2	3	4	5	6	7	8	9	10	11	12	13	14	15	16
20/VI	बागली (न.पा.)	1.13		928		2,526		291		24		1,310		1,171	
			841		4,832		2,306		261		21		560		279
20/VI/1	वार्ड नं. 1		152	187	868	465	403	217	193	6	3	218	54	213	105
	ब्लाक नं. 1		72	87	378	207	171	87	77	4	..	102	36	87	34
	ब्लाक नं. 2		80	100	490	258	232	130	116	2	3	116	18	126	71
20/VI/2	वार्ड नं. 2		191	195	984	500	484	14	12	4	2	245	107	225	43
	ब्लाक नं. 3		104	104	465	242	223	3	2	2	..	138	72	108	20
	ब्लाक नं. 4		87	91	519	258	261	11	10	2	2	107	35	117	23
20/VI/3	वार्ड नं. 3		172	172	1,010	537	473	22	23	2	1	274	141	263	54
	ब्लाक नं. 5		87	87	525	282	243	4	4	..	1	165	82	139	48
	ब्लाक नं. 6		85	85	485	255	230	18	19	2	..	109	59	124	6
20/VI/4	वार्ड नं. 4		183	183	964	494	470	36	30	11	14	214	82	231	51
	ब्लाक नं. 7		91	91	505	265	240	30	26	5	6	112	60	117	7
	ब्लाक नं. 8		92	92	459	229	230	6	4	6	8	102	22	114	44
20/VI/5	वार्ड नं. 5		143	191	1,006	530	476	2	3	1	1	359	176	239	26
	ब्लाक नं. 9		87	106	617	324	293	..	..	..	..	211	104	143	10
	ब्लाक नं. 10		56	85	389	206	183	2	3	1	1	148	72	96	16

हाटपीपल्या

20/IV/	हाट पीपल्या (न.पा.)	1.82	1,059		7,704		3,642		754		..		797		262
				1,311		4,062		809		..		1,856		1961	
20/IV/1	वार्ड नं. 1		211	243	1,332	728	604	166	135	..	..	149	11	347	17
	ब्लाक नं. 1		128	155	868	487	381	15	5	..	..	116	11	231	7
	ब्लाक नं. 2		83	88	464	241	223	151	130	..	..	33	..	116	10
20/IV/2	वार्ड नं. 2		150	183	1,150	612	538	18	18	..	..	328	116	295	11
	ब्लाक नं. 3		78	93	635	339	296	..	..	..	..	181	72	155	8
	ब्लाक नं. 4		72	90	515	273	242	18	18	..	..	147	44	140	3
20/IV/3	वार्ड नं. 3		178	225	1,311	705	606	106	73	..	..	384	185	320	72
	ब्लाक नं. 5		83	116	692	373	319	3	1	..	..	200	92	183	31
	ब्लाक नं. 6		95	109	619	332	287	103	72	..	..	184	93	137	41
20/IV/4	वार्ड नं. 4		183	255	1,450	752	698	15	15	..	..	417	194	365	25
	ब्लाक नं. 7		67	89	508	265	243	..	..	..	..	116	30	132	14
	ब्लाक नं. 8		116	166	942	487	455	15	15	..	..	301	164	233	11
20/IV/5	वार्ड नं. 5		152	184	1,190	624	566	152	168	..	..	309	185	313	31
	ब्लाक नं. 9		84	103	735	393	342	91	105	..	..	189	147	194	10
	ब्लाक नं. 10		68	81	455	231	224	61	63	..	..	120	38	119	21
20/IV/6	वार्ड नं. 6		185	221	1,271	641	630	352	345	..	..	269	106	32	106
	ब्लाक नं. 11		91	111	643	318	325	132	133	..	..	142	72	168	28
	ब्लाक नं. 12		94	110	628	323	305	220	212	..	..	127	34	153	78

बागली (न.पा.)
हाटपीपल्या (न.पा.)

काम करने वाले																						
I		II		III		IV		V(a)		V(b)		VI		VII		VIII		IX		X काम न करने वाले		
पु.	स्त्री	पु.	स्त्री	पु.	स्त्री	पु.	स्त्री	पु.	स्त्री	पु.	स्त्री	पु.	स्त्री	पु.	स्त्री	पु.	स्त्री	पु.	स्त्री	पु.	स्त्री	स्थानीय कोड नं.
17	18	19	20	21	22	23	24	25	26	27	28	29	30	31	32	33	34	35	36	37	38	1

नगर पालिका

316		157		25		2		123		65		8		116		34		325		1,355		
	24		140		1		..		25		10		..		4		..		75		2,027	20/VI
54	9	34	31	8	1	..	..	19	19	2	..	1	..	3	..	5	..	87	45	252	298	20/VI/1
32	5	15	25	..	..	..	..	1	..	1	..	..	..	1	..	..	..	37	4	120	137	1
22	4	19	6	8	1	..	..	18	19	1	..	1	..	2	..	5	..	50	41	132	161	2
81	8	27	20	2	..	2	..	9	5	10	2	4	..	21	..	9	..	60	8	275	441	20/VI/2
30	2	25	13	..	..	2	..	4	3	5	..	..	..	14	..	1	..	27	2	134	203	3
51	6	2	7	2	..	..	..	5	2	5	2	4	..	7	..	8	..	33	6	141	238	4
83	..	28	40	6	..	..	..	35	1	25	6	..	..	31	..	4	..	51	7	274	419	20/VI/3
33	..	24	39	5	..	..	..	18	..	13	5	..	..	18	..	3	..	25	4	143	195	5
50	..	4	1	1	..	..	..	17	1	12	1	..	..	13	..	1	..	26	3	131	224	6
51	5	52	37	5	..	..	..	30	..	16	2	..	..	14	4	7	..	56	3	263	419	20/VI/4
15	2	19	4	1	..	..	..	26	..	11	1	..	..	10	..	4	..	31	..	148	233	7
36	3	33	33	4	..	..	..	4	..	5	1	..	..	4	4	3	..	25	3	115	186	8
47	2	16	12	4	..	..	..	30	..	12	..	3	..	47	..	9	..	71	12	291	450	20/VI/5
22	2	1	..	1	..	..	..	23	..	12	..	2	..	31	..	7	..	44	8	181	283	9
25	..	15	12	3	..	..	..	7	..	..	..	1	..	16	..	2	..	27	4	110	167	10

नगर पालिका

570		144		31		..		273		129		17		284		52		461		2,101		
	60		36		..		..		44		4		..		4		1		113		3,380	20/IV
127	6	50	4	16	..	..	..	9	1	12	..	1	..	21	..	6	..	105	6	381	587	20/IV/1
97	2	15	..	12	..	..	..	4	..	8	..	1	..	10	..	6	..	78	5	256	374	1
30	4	35	4	4	..	..	..	5	1	4	..	..	..	11	..	..	..	27	1	125	213	2
114	3	4	..	5	..	..	..	35	..	17	..	..	..	33	2	5	..	82	6	317	527	20/IV/2
78	3	2	..	1	..	..	..	18	..	4	..	..	..	26	2	2	..	24	3	184	288	3
36	..	2	..	4	..	..	..	17	..	13	..	..	..	7	..	3	..	58	3	133	239	4
72	29	27	21	2	..	..	..	34	7	23	2	3	..	80	1	8	..	17	12	385	534	20/IV/3
45	15	9	8	2	..	..	..	20	4	6	..	1	..	58	1	5	..	37	3	190	288	5
27	14	18	13	..	..	..	..	14	3	17	2	2	..	22	..	3	..	34	9	195	246	6
105	2	6	..	2	..	..	..	32	3	24	1	10	..	70	1	15	1	101	17	387	673	20/IV/4
56	2	4	..	2	..	..	..	6	3	7	1	..	..	19	1	..	..	38	7	133	229	7
49	..	2	..	..	..	..	..	26	..	17	..	10	..	51	..	15	1	63	10	254	444	8
53	4	..	1	2	..	..	..	95	15	41	1	3	..	70	..	13	..	36	10	311	535	20/IV/5
22	2	..	1	1	..	..	..	64	2	24	1	2	..	58	..	8	..	15	4	199	332	9
31	2	..	..	1	..	..	..	31	13	17	..	1	..	12	..	5	..	21	6	112	203	10
99	16	57	10	4	..	..	..	68	18	12	..	..	..	10	..	5	..	66	62	320	524	20/IV/6
77	..	44	3	2	..	..	..	10	..	4	..	..	..	2	..	2	..	27	25	150	297	11
22	16	13	7	2	..	..	..	58	18	8	..	..	..	8	..	3	..	39	37	170	227	12

जनगणना का प्राथमिक सारांश

स्थानीय कोड नं.	गांव/वार्ड गणना ब्लाक का नाम	गांव का क्षेत्रफल एकड़ में नगर/वार्ड का वर्ग कि.मी.में	आबाद रिहायशी मकानों की संख्या	परिवारों की संख्या	गिने गये व्यक्तियों की कुल संख्या (बेघरबार और संस्थाओं में रहने वाले व्यक्तियों सहित)			अनुसूचित जातियां		अनुसूचित जन-जातियां		साक्षर एवं शिक्षित व्यक्ति		(I-IX) कुल काम करने वाले	
					व्यक्ति	पु.	स्त्री	पु.	स्त्री	पु.	स्त्री	पु.	स्त्री	पु.	स्त्री
1	2	3	4	5	6	7	8	9	10	11	12	13	14	15	16
20/4	**कन्नोद तहसील (ग्रामीण)**	**1,403.2**	**17,528**		**44,686**			**5,829**		**10,803**		**10,421**	**24,902**		
			15,661		**86,124**			**41,438**		**4,541**		**10,171**	**1,770**		**9,749**
1	मवाडा	6,930.00	53	78	318	156	162	..	..	..	..	87	..	71	74
2	खेरी	2,874.00	90	120	525	263	262	9	4	..	..	..	15	127	112
2	हतनोरा	1,636.00	3	3	17	8	9	..	..	..	..	..	..	6	4
4	पानीगांव	5,491.00	420	576	2,399	1,227	1,172	103	81	..	..	379	107	626	254
5	कालापाठा	2,771.00	65	80	336	172	164	68	59	5	2	7	2	118	68
6	हतनोरी	735.00	67	75	354	172	182	8	7	97	100	61	7	93	49
7	विजवाड़	1,411.00	130	178	733	375	358	42	24	37	35	95	20	201	71
8	मालजीपुरा	1,488.00	50	63	307	158	149	28	16	17	18	25	2	79	16
9	महूड़िया	2,388.00	120	120	732	374	358	53	36	79	79	56	1	216	191
	महूड़िया		102	102	632	324	308	53	36	33	30	56	1	186	161
	आरिया		18	18	100	50	50	..	..	46	49	..	..	30	30
10	बावड़ीखेड़ा	9,032.00	403	403	2,342	1,190	1,152	162	125	303	278	178	27	602	242
	बावड़ीखेड़ा		224	224	1,167	598	569	157	124	29	34	164	27	331	135
	मसनपुरा		23	23	205	103	102	..	..	..	..	..	..	41	8
	दावद		82	82	526	259	267	5	1	119	98	7	..	119	33
	मानपुरा		19	19	100	53	47	..	..	..	..	1	..	23	21
	मेती		55	55	344	177	167	..	..	155	146	6	..	88	45
11	ठीकरिया	614 00	76	92	393	174	219	7	5	99	124	32	9	87	62
12	जामुन्या	2,050.00	50	62	259	130	129	22	21	36	38	22	2	67	30
13	थुरिया	5,407.00	205	280	1,147	576	571	83	78	132	123	125	29	328	32
14	बागनखेड़ा	3,984.00	130	182	789	415	374	129	107	57	48	110	8	222	100
15	अडान्या	2,154.00	60	75	313	164	149	37	30	54	49	61	5	92	22
16	देव सिरान्या	1,655.00	20	24	107	54	53	9	8	37	37	4	..	30	20
17	किटया	1,305.00	65	86	393	206	187	7	5	185	171	25	..	130	64
18	जाखठा	5,769.00	85	115	489	245	244	40	37	96	86	41	1	138	19
19	सिया	4,528.00	95	125	544	272	272	46	31	193	199	31	5	168	3
20	कुसमान्या	2,681.00	140	194	829	443	386	45	33	164	144	107	20	258	20
21	मुहाई	1,052.00	59	60	246	124	122	25	22	25	31	34	2	51	19
22	भिलाई	3,717.00	115	150	662	352	310	16	15	148	128	76	1	139	68
23	कोलारी	1,860.00	44	55	237	117	120	15	13	33	31	12	..	70	16
24	नांदोन	2,886.00	60	72	308	170	138	37	15	87	81	10	..	104	56
25	डाबरी	1,681.00	55	62	279	140	139	15	7	73	71	21	..	78	83
26	गड़बाय	2,269.00	62	78	328	163	165	12	12	103	110	18	..	109	43
27	काटकुट	3,487.00	80	97	503	246	257	83	66	115	128	27	9	162	98
28	हतलाय	2,863.00	48	67	290	147	143	..	..	92	87	5	..	80	25
29	माथनी	2,428.00	35	37	165	87	78	21	20	14	13	8	..	45	10
30	सेरगोना	2,145.00	90	117	513	284	229	9	5	105	102	14	4	176	115
31	पीपल्दा	2,020.00	108	137	562	282	280	19	18	120	120	85	11	153	55
32	सोनखेड़ी	3,380.00	132	132	783	415	368	24	12	105	98	90	5	194	5
	सोनखेड़ी		117	117	684	369	315	24	12	59	45	89	5	172	5
	कतलाय		15	15	99	46	53	..	..	46	53	1	..	22	..
33	जंजालखेड़ी	1,536.00	63	77	322	169	153	32	26	40	30	27	3	94	20

कन्नोद तहसील

काम करने वाले																								
I		II		III		IV		V(a)		V(b)		VI		VII		VIII		IX		X				
																				काम न करने वाले				स्थानीय कोड नं.
पु.	स्त्री	पु.	स्त्री	पु	स्त्री	पु.	स्त्री	पु.	स्त्री	पु	स्त्री	पु.	स्त्री	पु.	स्त्री	पु.	स्त्री	पु.	स्त्री	पु.	स्त्री			
17	18	19	20	21	22	23	24	25	26	27	28	29	30	31	32	33	34	35	36	37	38			1
12,621		8,687		780		..		893		340		294		391		28		868		19,784				20/4
	2,263		6,993		96		..		142		17		108		20		..		110		31,689			
50	57	12	11	..	..	..	..	..	..	..	..	..	..	..	..	..	..	..	9	6	85	88		1
94	97	20	15	..	..	..	..	..	..	..	..	..	..	..	..	..	..	..	13	..	136	150		2
3	3	..	..	..	..	..	..	..	..	..	..	..	..	..	..	..	..	..	3	1	2	5		3
294	63	182	169	15	..	..	..	34	8	3	..	2	..	34	2	1	..	61	12	601	918			4
31	3	33	19	1	..	..	..	53	46	..	..	..	..	..	..	..	..	..	..	..	54	96		5
37	11	42	38	5	..	..	..	1	..	1	..	5	..	..	..	..	..	..	2	..	79	133		6
68	1	52	45	13	1	..	..	14	11	4	1	10	..	15	..	2	..	23	12	174	287			7
56	..	19	16	2	..	..	..	..	..	..	..	2	..	..	..	..	..	..	..	..	79	133		8
108	99	106	92	..	..	..	..	..	..	1	..	..	..	..	..	..	..	..	1	..	158	167		9
96	84	88	77	..	..	..	..	..	..	1	..	..	..	..	..	..	..	..	1	..	138	147		
12	15	18	15	..	..	..	..	..	..	..	..	..	..	..	..	..	..	..	..	..	20	20		
379	45	193	195	..	..	..	..	15	2	..	..	..	..	3	..	..	..	12	..	588	910			10
200	1	105	133	..	..	..	..	11	1	..	..	..	..	3	..	..	..	12	..	267	434			
23	..	18	8	..	..	..	..	..	..	..	..	..	..	..	..	..	..	..	..	..	62	94		
76	5	39	27	..	..	..	..	4	1	..	..	..	..	..	..	..	..	..	..	..	140	234		
14	13	9	8	..	..	..	..	..	..	..	..	..	..	..	..	..	..	..	..	..	30	26		
66	26	22	19	..	..	..	..	..	..	..	..	..	..	..	..	..	..	..	..	..	89	122		
65	40	21	22	..	..	..	..	..	..	..	..	..	..	..	..	..	..	..	1	..	87	157		11
54	21	13	9	..	..	..	..	..	..	..	..	..	..	..	..	..	..	..	..	..	63	99		12
211	6	102	25	1	..	..	..	10	1	1	..	..	..	..	..	..	..	..	3	..	248	539		13
100	2	99	95	8	1	..	..	4	1	..	..	2	1	4	..	..	..	..	5	..	193	274		14
46	..	43	22	...	..	..	..	1	..	..	..	..	..	..	..	..	..	..	2	..	72	127		15
20	1	9	19	..	..	..	..	..	..	..	..	..	..	..	..	..	..	..	1	..	24	33		16
72	1	47	63	7	..	..	..	2	..	..	..	..	..	..	..	..	..	..	2	..	76	123		17
84	5	52	13	1	..	..	..	..	..	..	..	1	1	..	..	..	..	..	..	..	107	225		18
50	..	97	2	12	1	..	..	3	..	1	..	..	..	1	..	..	..	..	4	..	104	269		19
129	..	51	2	23		..	..	7	..	6	..	1	..	5	..	..	..	..	36	18	185	366		20
36	4	13	15	..	..	..	..	1	..	..	..	..	..	..	..	1	..	..	..	..	73	103		21
78	9	52	58	1	..	..	..	5	..	..	..	..	..	..	..	..	..	..	3	1	213	242		22
53	2	12	12	..	..	..	..	3	1	..	..	..	..	..	1	..	..	..	2	..	47	104		23
51	18	39	35	2	..	..	..	1	..	7	3	..	..	..	..	..	..	..	4	..	66	82		24
53	59	22	24	..	..	..	..	2	..	..	..	..	..	..	..	..	..	..	1	..	62	56		25
48	4	57	39	..	..	..	..	3	..	..	..	..	..	..	..	..	..	..	1	..	54	122		26
79	2	78	95	..	..	..	..	4	1	..	..	..	..	..	..	..	..	..	1	..	84	159		27
51	8	29	17	..	..	..	..	..	..	..	..	..	..	..	..	..	..	..	..	..	67	118		28
23	2	19	8	..	..	..	..	1	..	1	..	..	..	..	..	..	..	..	1	..	42	68		29
102	51	68	64	..	..	..	..	3	..	..	..	..	..	..	..	..	..	..	3	..	108	114		30
84	..	63	53	..	..	..	..	3	2	1	..	..	..	..	..	..	..	..	2	..	129	225		31
118	1	60	4	..	..	..	..	15	..	..	..	..	..	..	..	..	..	..	1	..	221	363		32
104	..	52	4	..	..	..	..	15	..	..	..	..	..	..	..	..	..	..	1	..	197	310		
14	..	8	..	..	..	..	..	..	..	..	..	..	..	..	..	..	..	..	..	..	24	53		
45	2	42	18	2	..	..	..	..	..	..	..	1	..	..	..	..	..	..	4	..	75	133		33

जनगणना का प्राथमिक सारांश

स्थानीय कोड नं.	गांव/वार्ड गणना ब्लाक का नाम	गांव का क्षेत्रफल एकड़ में नगर/वार्ड का वर्ग कि.मी.में	आबाद रिहायशी मकानों की संख्या	परिवारों की संख्या	गिने गये व्यक्तियों की कुल संख्या (बेघरबार और संस्थाओं में रहने वाले व्यक्तियों सहित)			अनुसूचित जातियां		अनुसूचित जन-जातियां		साक्षर एवं शिक्षित व्यक्ति		(I-IX) कुल काम करने वाले	
					व्यक्ति	पु.	स्त्री	पु.	स्त्री	पु.	स्त्री	पु.	स्त्री	पु.	स्त्री
1	2	3	4	5	6	7	8	9	10	11	12	13	14	15	16
34	ननासा	4,504.00	248	258	1,367	719	648	55	42	27	30	251	41	378	130
	ननासा		228	238	780	411	369	55	42	27	30	118	13	214	79
	टाकड़ीखेड़ा		20	20	587	308	279	..	..	..	..	133	28	164	51
35	बहिरावद	3,901.00	217	248	1,157	603	554	83	56	62	45	185	27	328	162
36	बरखेडी	498.00	3	3	13	9	4	4	1	1	..	2	..	4	2
37	बुरुटखेड़ा	775.00	23	23	117	61	56	..	..	..	..	18	5	26	9
38	रतवाय	1,826.00	135	178	734	357	377	49	44	..	..	107	8	217	87
39	चपलासा	1,423.00	105	137	596	301	295	32	30	91	82	81	7	174	70
40	किलोदा	1,482.00	73	88	373	189	184	30	21	9	14	68	7	101	35
41	सुकल्या	1,220.00	22	27	122	54	68	..	..	44	52	5	1	33	18
42	कलवार	2,954.00	215	248	1,074	561	513	60	40	116	102	177	22	287	77
43	डावका खेड़ा	413.00	..	..	..	..	वीरान	..	..	..	..	..	..	..	..
44	देवली	2,137.00	25	28	137	70	67	6	6	52	51	2	1	38	5
45	गुड़बेल	1,515.00	103	121	517	267	250	32	22	87	87	119	16	165	80
46	पांगरा	2,513.00	109	122	547	267	280	45	43	101	96	41	8	149	40
47	डोकाकुई	3,158.00	204	205	1,000	497	503	42	39	277	276	132	22	271	98
48	बीछा खेड़ी	964.00	47	47	237	130	107	27	15	32	30	8	..	83	10
49	डांगराखेड़ा	1,299.00	130	132	664	333	331	89	71	45	46	100	9	194	46
50	नागझिरी	710.00	21	25	126	58	68	16	10	..	..	6	..	32	27
51	कोठाड़ी	1,265.00	93	94	475	253	222	73	62	72	48	46	5	125	53
52	भिल्दी	1,407.00	57	58	295	147	148	14	13	13	12	4	..	96	59
53	मुहाई	2,252.00	220	221	1,108	584	524	69	53	62	59	153	15	325	146
54	बापचा	1,164.00	74	74	428	216	212	67	56	1	1	31	3	128	20
	बापचा		64	64	367	185	182	67	56	1	1	22	2	108	19
	तीसरा मील		10	10	61	31	30	..	..	..	..	9	1	20	1
55	बंजारी	467.00	16	17	89	46	43	46	33	..	..	..	..	26	6
56	भेसोन	2,682.00	226	228	1,143	578	565	95	84	198	165	176	33	337	92
57	हरड़ी	1,142.00	88	90	454	236	218	111	84	34	28	36	4	130	80
58	लेहकी	2,044.00	95	100	519	254	265	50	40	75	71	..	..	160	145
59	बेकल्या	1,487.00	..	..	..	..	वीरान	..	..	..	..	..	..	..	..
60	नयापुरा	638.00	40	44	222	121	101	..	..	34	20	2	..	67	4
61	हास्या खेड़ी (फा.)	250.00	70	70	361	206	155	15	12	1	3	96	34	128	1
62	हास्याखेड़ी (रे.)	950.00	1	2	9	5	4	..	..	4	4	..	..	5	1
63	वधावा	3,497.00	180	180	913	494	419	40	25	156	140	90	1	251	158
64	भवाना	2,158.00	36	37	195	104	91	42	30	43	38	1	1	67	41
65	सुन्द्रेल	4,087.00	337	340	1,722	935	787	75	77	187	169	375	63	467	140
66	बुरानी	4,303.00	95	95	479	236	243	24	24	16	17	26	3	129	45
67	हीरापुर	5,649.00	197	300	1,427	752	675	45	31	437	427	118	12	446	295
	हीरापुर		151	254	1,143	610	533	36	22	312	302	112	10	365	232
	चुंगलवाड़ा		32	32	181	85	96	9	9	75	83	6	2	46	51
	जसमपुर		14	14	103	57	46	..	..	50	42	..	..	35	12
68	निमलाय	4,091.00	55	60	311	163	148	13	7	104	106	17	..	95	53

काम करने वाले																					
I		II		III		IV		V(a)		V(b)		VI		VII		VIII		IX		X काम न करने वाले		स्थानीय कोड नं.
पु.	स्त्री	पु.	स्त्री	पु.	स्त्री	पु.	स्त्री	पु.	स्त्री	पु.	स्त्री	पु.	स्त्री	पु.	स्त्री	पु.	स्त्री	पु.	स्त्री	पु.	स्त्री	
17	18	19	20	21	22	23	24	25	26	27	28	29	30	31	32	33	34	35	36	37	38	I
217	3	77	122	25	2	..	..	25	2	7	..	8	1	9	..	..	..	10	..	341	518	34
105	2	67	73	17	2	..	..	10	2	5	..	3	..	4	..	..	..	3	..	197	290	
112	1	10	49	8	..	..	..	15	..	2	..	5	1	5	..	..	..	7	..	144	228	
173	4	111	157	2	..	..	..	5	..	20	..	1	..	5	1	..	..	11	..	275	392	35
..	..	4	2	..	..	..	..	..	..	..	..	..	..	..	..	..	..	..	..	5	2	36
11	1	13	8	..	..	..	..	..	..	..	..	..	..	..	..	..	..	2	..	35	47	37
134	3	70	84	..	..	..	..	9	..	..	..	..	..	..	..	..	..	4	..	140	290	38
98	22	56	48	..	..	..	..	10	..	..	..	..	..	..	..	..	..	10	..	127	225	39
41	3	26	22	10	..	..	..	19	9	..	..	1	..	2	..	..	..	2	1	88	149	40
13	3	12	12	5	..	..	..	2	3	..	..	..	..	..	..	..	..	1	..	21	50	41
175	30	71	46	7	..	..	..	13	..	5	..	5	..	5	1	2	..	4	..	274	436	42
..	..	..	..	..	..	..	..	..	..	..	वीरान	..	..	..	..	..	..	..	..	..	..	43
21	2	13	3	1	..	..	..	2	..	..	..	..	..	..	..	..	..	1	..	32	62	44
97	19	64	61	..	..	..	..	..	..	2	..	..	..	..	..	..	..	2	..	102	170	45
80	5	55	34	2	..	..	..	..	..	6	1	2	..	2	..	..	..	2	..	118	240	46
116	5	128	93	..	..	..	..	14	..	..	..	1	..	6	..	..	..	6	..	226	405	47
60	..	18	10	..	..	..	..	3	..	..	..	1	..	..	..	..	..	1	..	47	97	48
99	3	78	43	..	..	..	..	9	..	..	..	..	..	..	..	..	..	8	..	139	285	49
10	1	20	26	1	..	..	..	..	..	..	..	..	..	..	..	..	..	1	..	26	41	50
44	3	73	50	6	..	..	..	..	..	..	..	..	..	1	..	..	..	1	..	128	169	51
35	1	58	58	1	..	..	..	1	..	..	..	..	..	..	..	..	..	1	..	51	89	52
176	44	108	101	..	..	..	..	29	..	..	..	..	..	4	..	..	..	8	1	259	378	53
88	5	33	15	..	..	..	..	3	..	1	..	1	..	..	..	..	..	2	..	88	192	54
69	4	33	15	..	..	..	..	3	..	1	..	..	..	..	..	..	..	2	..	77	163	
19	1	..	..	..	..	..	..	..	..	..	..	1	..	..	..	..	..	..	..	11	29	
20	2	6	4	..	..	..	..	..	..	..	..	..	..	..	..	..	..	..	..	20	37	55
188	4	119	86	..	..	..	..	11	..	7	..	..	..	3	..	1	..	8	2	241	473	56
69	21	57	59	..	..	..	..	..	..	1	..	2	..	..	..	..	..	1	..	106	138	57
81	31	74	110	..	..	..	..	..	..	..	..	3	4	1	..	..	..	1	..	94	120	58
..	..	..	..	..	..	..	..	..	..	..	वीरान	..	..	..	..	..	..	..	..	..	..	59
58	..	9	4	..	..	..	..	..	..	..	..	..	..	..	..	..	..	..	..	54	97	60
1	..	8	1	113	..	..	..	..	..	..	..	..	..	2	..	2	..	2	..	78	154	61
4	..	..	..	1	..	..	..	..	1	..	..	..	..	..	..	..	..	..	..	..	3	62
162	95	74	57	9	6	..	..	3	..	..	..	..	..	..	..	..	..	3	..	243	261	63
28	1	38	40	..	..	..	..	..	..	..	..	..	..	..	..	..	..	1	..	37	50	64
246	18	165	111	..	..	..	..	15	1	4	..	..	..	7	3	..	..	30	7	468	647	65
63	2	59	41	..	..	..	..	..	..	6	2	..	..	..	..	..	..	1	..	107	198	66
146	63	121	137	9	..	..	..	..	..	..	..	162	94	3	..	..	..	5	1	306	380	67
129	55	57	82	9	..	..	..	..	..	..	..	162	94	3	..	..	..	5	1	245	301	
9	8	37	43	..	..	..	..	..	..	..	..	..	..	..	..	..	..	..	..	39	45	
8	..	27	12	..	..	..	..	..	..	..	..	..	..	..	..	..	..	..	..	22	34	
51	16	41	37	..	..	..	..	1	..	1	..	..	..	1	..	..	..	..	..	68	95	68

जनगणना का प्राथमिक सारांश

स्थानीय कोड नं.	गांव/वार्ड गणना ब्लाक का नाम	गांव का क्षेत्रफल एकड़ में नगर/वार्ड का वर्ग कि.मी.में	आबाद रिहायशी मकानों की संख्या	परिवारों की संख्या	गिने गये व्यक्तियों की कुल संख्या (बेघरबार और संस्थाओं में रहने वाले व्यक्तियों सहित)			अनुसूचित जातियां		अनुसूचित जन-जातियां		साक्षर एवं शिक्षित व्यक्ति		(I-IX) कुल काम करने वाले	
					व्यक्ति	पु.	स्त्री	पु.	स्त्री	पु.	स्त्री	पु.	स्त्री	पु.	स्त्री
1	2	3	4	5	6	7	8	9	10	11	12	13	14	15	16
69	डेहरी	2,520.00	95	98	489	288	201	5	4	268	180	20	..	166	64
70	चोखां	1,771.00	35	37	188	93	95	1	2	44	54	5	1	55	32
71	सिगोड़ी	676.00	42	43	214	111	103	13	10	..	..	13	..	83	68
72	गोदना	1,956.00	130	135	680	322	358	7	4	300	326	49	8	188	158
73	बेरागड़ा	2,153.00	75	80	420	221	199	21	13	86	84	20	1	121	8
74	कानडा	2,820.00	73	75	376	200	176	11	9	121	107	37	..	108	14
75	भायली	472.00	42	44	427	220	207	1	3	180	172	63	1	124	34
76	जिनवानी (काटाफोड)	3,624.00	188	190	953	452	501	20	13	172	151	149	25	273	194
77	ज.नसुर	794.00	120	130	681	343	338	64	52	109	101	91	10	201	106
78	गजाखेड़ी	775.00	50	50	246	125	121	68	58	25	22	90	1	68	34
79	मालाखरड	779.00	..	..	..	..	..	वीरान	..	..	..	..	..	..	..
80	कॉटाफोड	3,074.00	600	722	3,672	1,929	1,743	100	87	161	159	855	323	961	321
81	ठाना (बुजुर्ग)	1,277.00	24	24	122	66	56	3	2	..	..	..	..	34	19
82	सलामतपुरा	819.00	118	120	614	328	286	85	64	41	43	120	17	170	114
83	किटोला खुर्द	380.00	14	14	71	43	28	22	12	11	10	3	..	26	18
84	बडगांव	3,291.00	210	213	1,072	550	522	102	86	101	98	191	43	301	45
85	इकलेरा	2,152.00	127	127	639	340	299	85	61	83	68	76	5	189	117
86	पुरा	3,095.00	92	94	472	246	226	88	78	70	67	50	2	146	5
87	खल	1,341.00	105	106	533	264	269	49	33	108	103	41	3	148	27
88	बुम्ट	1,241.00	85	88	441	225	216	83	68	33	33	59	7	142	7
89	दानी	831.00	40	42	213	109	104	40	34	2	2	13	..	66	6
90	लोहार्दा	1,478.00	400	520	2,634	1,362	1,272	104	83	118	118	686	241	767	429
91	कोटखेडा	1,135.00	90	96	475	249	226	8	8	112	107	38	1	135	66
92	पलासी	1,370.00	67	70	344	171	173	78	69	23	24	25	1	94	60
93	रहमानपुर	880.00	90	96	473	252	221	63	49	19	15	97	21	153	37
94	मेहंदूल	1,601.00	64	66	325	167	158	40	34	49	44	33	15	95	40
95	सेमली खुर्द	539.00	42	50	249	126	123	11	10	56	60	17	..	73	38
96	सेमली बुजुर्ग	293.00	17	22	111	64	47	..	..	..	..	19	2	34	14
97	बाल्या	3,329.00	135	142	690	360	330	36	29	95	76	71	2	220	145
98	डावरी बुजुर्ग	1,451.00	120	122	621	323	298	63	43	42	39	68	9	196	73
99	चलापुरा	734.00	15	17	73	31	42	..	.	..	..	1	3	24	4
100	भेरुपुरा	924.00	40	44	217	110	107	..	..	74	73	17	..	65	26
101	बडोदा	1,696.00	70	75	368	194	174	21	19	66	57	24	..	120	99
102	सत्वास	1,569.00	509	547	2,733	1,479	1,254	86	64	135	111	623	152	796	291
103	घुडिया	799.00	28	32	152	75	77	28	22	..	..	5	..	49	33
104	बामनी (बुजुर्ग)	1,935.00	70	75	367	185	182	37	29	29	39	39	5	107	88
105	डेहरिया	1,682.00	95	100	491	256	235	61	47	3	1	53	1	139	53
106	बामनी खुर्द	2,205.00	136	142	730	372	358	83	69	19	16	22	1	234	36
107	गादिया	1,123.00	53	57	273	145	128	..	..	42	37	28	2	78	28
108	कोठड़ा	1,413.00	76	82	420	210	210	36	31	3	4	28	1	111	43
109	रायपुरा	1,005.00	70	77	395	196	199	54	40	..	..	6	..	116	5
110	अम्बाडा	2,514.00	90	107	608	308	300	33	24	116	121	15	..	170	6
	अम्बाडा		50	62	352	181	171	33	24	..	..	14	..	95	6
	दावतपुरा		40	45	256	127	129	..	..	116	121	1	..	75	..

कन्नोद तहसील

काम करने वाले																					
I		II		III		IV		V(a)		V(b)		VI		VII		VIII		IX		X काम न करने वाले		
पु.	स्त्री	पु.	स्त्री	पु.	स्त्री	पु.	स्त्री	पु.	स्त्री	पु.	स्त्री	पु.	स्त्री	पु.	स्त्री	पु.	स्त्री	पु.	स्त्री	पु.	स्त्री	स्थानीय कोड नं.
17	18	19	20	21	22	23	24	25	26	27	28	29	30	31	32	33	34	35	36	37	38	1
138	54	22	10	1	..	..	..	2	..	2	..	..	..	..	..	..	..	1	..	122	137	69
28	32	25	..	..	..	..	..	1	..	..	..	..	..	..	..	..	..	1	..	38	63	70
45	..	31	67	2	..	..	..	..	1	5	..	..	..	..	..	..	..	..	..	28	35	71
129	3	52	155	5	..	..	..	1	..	..	..	..	..	..	..	..	..	1	..	134	200	72
29	1	90	7	1	..	..	..	..	..	..	..	..	..	..	..	..	..	1	..	100	191	73
72	1	34	13	1	..	..	..	..	..	..	..	..	..	..	..	..	..	1	..	92	162	74
69	..	44	34	4	..	..	..	4	..	2	..	..	..	..	..	..	..	1	..	96	173	75
154	107	114	86	1	..	..	..	..	..	..	..	..	..	1	1	..	..	3	..	179	307	76
114	45	53	54	5	..	..	..	6	3	6	3	6	1	1	..	1	..	9	..	142	232	77
14	4	53	30	..	..	..	..	..	..	..	..	..	..	..	..	..	..	1	..	57	87	78
..	..	..	..	..	..	..	..	..	..	वीरान	..	..	..	..	..	..	..	..	..	..	..	79
349	10	254	273	33	2	..	..	80	8	45	2	23	..	65	6	6	..	106	20	968	1,422	80
12	2	22	17	.	..	..	..	..	..	..	..	..	..	..	..	..	..	..	..	32	37	81
90	53	69	60	3	..	..	..	7	..	..	..	..	..	..	1	..	..	1	..	158	172	82
3	2	22	16	..	..	..	..	..	..	..	..	..	..	..	..	..	..	1	..	17	10	83
170	23	109	21	3	..	..	..	..	..	11	..	..	..	..	..	..	..	8	1	249	477	84
72	3	103	111	2	..	..	..	9	1	..	..	2	2	..	..	..	..	1	..	151	182	85
98	2	47	3	..	..	..	..	..	..	..	..	..	..	..	..	..	..	1	..	100	221	86
85	1	57	26	..	..	..	..	6		..	..	..	..	..	..	..	..	..	..	116	242	87
65	2	60	5	..	..	..	..	..	..	..	..	..	..	..	..	..	..	17	..	83	209	88
56	1	9	..	..	..	..	..	..	..	..	..	..	..	1	..	..	..	..	..	43	103	89
261	71	314	352	2	..	..	..	32	1	22	..	3	..	53	..	2	..	78	5	595	843	90
29	16	96	50	1	..	..	..	6	..	..	..	..	..	2	..	..	..	1	..	114	160	91
61	44	33	16	..	..	..	..	..	..	..	..	..	..	..	..	..	..	..	..	77	113	92
83	..	66	37	..	..	..	..	1	..	..	..	..	..	1	..	..	..	2	..	99	184	93
26	2	61	38	..	..	..	..	1	..	4	..	..	..	1	..	..	..	2	..	72	118	94
41	5	29	33	..	..	..	..	3	..	..	..	..	..	..	..	..	..	..	..	53	85	95
27	9	7	5	..	..	..	..	..	..	..	..	..	..	..	..	..	..	..	..	30	33	96
93	28	80	115	20	2	..	..	19	..	..	..	1	..	..	..	..	..	7	..	140	185	97
101	7	77	57	2	..	..	..	..	..	..	..	..	..	..	..	..	..	16	9	127	225	98
22	3	..	1	..	..	..	..	..	..	2	..	..	..	..	..	..	..	..	..	7	38	99
42	5	22	21	..	..	..	..	..	..	..	..	..	..	..	..	..	..	1	..	45	81	100
80	66	35	33	..	..	..	..	1	..	3	..	..	..	..	..	..	..	1	..	74	75	101
232	78	188	197	52	2	..	..	101	7	25	..	24	1	73	1	9	..	92	5	683	963	102
36	23	13	10	..	..	..	..	..	..	..	..	..	..	..	..	..	..	..	..	26	44	103
64	45	40	43	..	..	..	..	..	..	1	..	..	..	..	..	..	..	2	..	78	94	104
82	3	49	50	1	..	..	..	1	..	3	..	..	..	1	..	..	..	2	..	117	182	105
65	..	145	36	..	..	..	..	19	..	..	..	1	..	2	..	..	..	2	..	138	322	106
48	5	27	22	1	1	..	..	..	..	1	..	..	..	..	..	..	..	1	..	67	100	107
48	3	54	38	..	..	..	..	5	1	2	1	..	..	..	..	..	..	2	..	99	167	108
37	3	43	1	31	1	..	..	2	..	..	..	1	..	1	..	..	..	1	..	80	194	109
72	..	76	6	26	..	..	..	..	..	..	..	..	..	1	..	..	..	1	..	138	294	110
49	..	31	6	13	..	..	..	..	..	..	..	..	..	1	..	..	..	1	..	86	165	
23	..	39	..	13	..	..	..	..	..	..	..	..	..	..	..	..	..	..	..	52	129	

जनगणना का प्राथमिक सारांश

स्थानीय कोड नं.	गांव/वार्ड गणना ब्लाक का नाम	गांव का क्षेत्रफल एकड़ में नगर/वार्ड का वर्ग कि.मी.में	आबाद रिहायशी मकानों की संख्या	परिवारों की संख्या	गिने गये व्यक्तियों की कुल संख्या (बेघरबार और संस्थाओं में रहने वाले व्यक्तियों सहित)			अनुसूचित जातियां		अनुसूचित जन-जातियां		साक्षर एवं शिक्षित व्यक्ति		(I-IX) कुल काय करने वाले	
					व्यक्ति	पु.	स्त्री	पु.	स्त्री	पु.	स्त्री	पु.	स्त्री	पु.	स्त्री
1	2	3	4	5	6	7	8	9	10	11	12	13	14	15	16
111	खरपा	1,531.00	126	132	661	348	313	55	50	..	..	56	1	205	121
112	शिवाजीपुर	382 00	..	..	..	..	..	..	वीरान	..	..	..	..	..	..
113	मवाश्या	1,333.00	25	30	145	73	72	6	5	..	..	12	..	32	11
114	सुरानी	1,053.00	70	72	371	191	180	42	38	43	33	23	..	114	25
115	सिरसोदिया	1,371.00	95	100	489	236	253	25	17	29	28	48	3	120	47
116	अमोदा	1,657.00	52	54	340	183	157	28	19	50	50	19	1	106	46
	अमोदा		36	38	214	118	96	23	15	..	..	11	1	68	38
	बरोलिया		16	16	126	65	61	5	4	50	50	8	.	38	8
117	पिपलानी	1,814.00	125	132	658	350	308	63	45	33	38	72	5	202	108
118	किलोदा	2,778.00	110	122	632	321	311	122	97	50	41	62	3	177	90
119	कोथमीर	1,529.00	110	116	575	299	276	66	48	68	53	67	10	163	72
120	पीपलकोटां	2,162.00	195	199	999	535	464	77	61	62	63	185	21	295	107
121	बुरुट (पीपलकोट)	2,582.00	105	120	648	328	320	45	42	51	45	96	23	188	59
122	मगरया	827.00	45	50	256	135	121	44	36	2	2	25	1	73	26
123	चीचली	659.00	12	12	65	35	30	4	2	..	..	9	3	16	3
124	पांगरी	1,199.00	80	82	415	228	187	24	19	39	38	64	7	133	41
125	अरवास	2,131.00	315	330	1,656	873	783	56	38	40	36	317	38	478	122
126	सिकंदरखेड़ी	629.00	35	35	181	92	89	14	11	..	..	8	..	56	12
127	बड़कनखारी	1,995.00	75	76	384	197	187	22	16	43	39	15	2	103	24
128	निमासा	5591.00	131	140	708	390	318	47	39	67	61	42	2	244	173
129	पानपाठ	3,277.00	40	42	213	123	90	..	..	8	5	12	..	72	29
130	गाडागांव	1,140.00	94	94	466	248	218	16	13	..	..	45	5	131	39
	गाडागांव		50	50	264	139	125	16	13	..	..	35	5	67	18
	बोरकुण्डिया		44	44	202	109	93	..	..	..	..	10	..	64	21
131	कीटखेड़ी	640.00	50	50	239	112	127	4	5	86	94	5	3	69	18
132	बोरखेड़ी	2,542.00	40	40	202	104	98	6	5	42	37	7	..	55	50
133	बिचकुवा	2,128.00	125	129	648	337	311	77	64	39	32	63	3	186	2
134	जितवानी मालागांव	1,331.00	20	20	122	67	55	49	30	..	..	3	..	36	2
135	खिरोदा	1,459.00	70	75	384	197	187	13	10	52	51	65	9	112	102
136	मालागांव	1,613.00	60	70	345	174	171	41	37	..	..	6	1	89	..
137	गर्डीआवरिया	1,992.00	95	100	531	279	252	20	10	85	75	72	5	163	10
138	बडी	413.00	6	7	33	20	13	..	..	..	..	..	..	8	..
139	खेरखेड़ा	1,010.00	50	55	276	142	134	24	21	13	13	19	..	80	2
140	मसूरिया	1,395.00	14	17	100	52	48	16	24	..	:	6	..	28	1
141	भंडारिया	1,849.00	120	130	665	352	313	78	55	59	57	87	5	201	125
	भंडारिया		100	110	551	295	256	78	55	59	57	80	5	167	95
	टोण्डा		20	20	114	57	57	..	..	..	..	7	..	34	30
142	खपरास	1,491.00	23	32	170	95	75	18	15	8	6	8	..	54	3
	खपरास		5	8	55	30	25	..	..	..	..	4	..	16	..
	खपरास मंकलनपुरा		18	24	115	65	50	18	15	8	6	4	..	38	3
143	टीपरास	758.00	75	87	437	216	221	39	37	89	89	17	4	130	4
144	फतेगढ़	697.00	12	14	72	39	33	..	..	..	..	1	..	25	6
145	पिपल्या	700.00	..	..	..	..	..	..	वीरान	..	..	..	..	..	..
146	कोथड़ा	315.00	..	..	..	..	..	..	वीरान	..	..	..	..	..	..

काम करने वाले																						
I		II		III		IV		V(a)		V(b)		VI		VII		VIII		IX		X काम न करने वाले		
पु.	स्त्री	पु.	स्त्री	पु.	स्त्री	पु.	स्त्री	पु.	स्त्री	पु.	स्त्री	पु.	स्त्री	पु.	स्त्री	पु.	स्त्री	पु.	स्त्री	पु.	स्त्री	स्थानीय कोड नं.
17	18	19	20	21	22	23	24	25	26	27	28	29	30	31	32	33	34	35	36	37	38	1
64	3	120	117	8	..	..	..	3	1	..	..	2	..	..	..	..	..	8	..	143	192	111
..	..	..	..	..	..	..	..	..	..	..	..	वीरान	..	..	..	..	..	..	..	..	..	112
19	..	12	11	..	..	..	..	..	..	..	..	..	..	..	..	..	..	1	..	41	61	113
79	..	30	25	..	..	..	..	1	..	..	..	..	..	..	..	..	..	4	..	77	155	114
74	1	37	46	2	..	..	..	4	..	..	..	1	..	..	..	..	..	2	..	116	206	115
69	5	33	41	..	..	..	..	3	..	..	..	..	..	..	..	..	..	1	..	77	111	116
44	5	22	33	..	..	..	..	1	..	..	..	..	..	..	..	..	..	1	..	50	58	
25	..	11	8	..	..	..	..	2	..	..	..	..	..	..	..	..	..	..	..	27	53	
130	21	58	83	..	..	..	..	9	4	..	..	..	..	..	..	..	..	5	..	148	200	117
87	2	70	87	1	..	..	..	10	1	1	..	2	..	..	..	..	..	6	..	144	221	118
80	15	62	55	3	..	..	..	16	1	..	..	..	..	..	..	..	..	2	1	136	204	119
140	2	100	100	.	..	..	..	33	5	1	..	4	..	11	..	..	..	6	..	240	357	120
98	7	69	49	7	..	..	..	8	2	..	..	2	..	..	..	..	..	4	1	140	261	121
46	..	26	26	..	..	..	..	..	..	..	..	..	..	..	..	..	..	1	..	62	95	122
10	..	5	3	..	..	..	..	..	..	..	..	..	..	..	..	..	..	1	..	19	27	123
66	1	52	40	..	..	..	..	7	..	..	..	4	..	..	..	..	..	4	..	95	146	124
189	1	181	117	5	..	..	..	13	3	47	..	1	..	29	1	..	..	13	..	395	661	125
46	1	10	11	..	..	..	..	..	..	..	..	..	..	..	..	..	..	..	..	36	77	126
47	..	47	20	..	..	..	..	3	4	4	..	..	..	..	..	..	..	2	..	94	163	127
85	16	141	154	2	..	..	..	8	2	6	..	1	1	..	..	..	..	1	..	146	145	128
50	15	1	1	21	13	..	..	..	..	..	..	..	..	..	..	..	..	..	..	51	61	129
87	10	35	28	..	..	..	..	6	1	1	..	..	..	..	..	..	..	2	..	117	179	130
40	1	18	16	..	..	..	..	6	1	1	..	..	..	..	..	..	..	2	..	72	107	
47	9	17	12	..	..	..	..	..	..	..	..	..	..	..	..	..	..	..	..	45	72	
28	..	38	17	1	..	..	..	1	..	..	..	..	..	1	1	..	..	..	..	43	109	131
21	20	32	30	1	..	..	..	..	..	..	..	..	..	..	..	..	..	1	..	49	48	132
108	..	68	2	..	..	..	..	6	..	..	..	..	..	..	..	..	..	4	..	151	309	133
28	1	7	1	..	..	..	..	1	..	..	..	..	..	..	..	..	..	..	..	31	53	134
69	47	35	54	..	..	..	..	3	..	..	..	..	..	..	..	..	..	5	1	85	85	135
71	..	17	..	..	..	..	..	..	..	..	..	..	..	..	..	..	..	1	..	85	171	136
80	1	64	6	2	..	..	..	6	3	1	..	..	..	..	..	..	..	10	..	116	242	137
8	..	..	..	..	..	..	..	..	..	..	..	..	..	..	..	..	..	..	..	12	13	138
36	..	30	2	..	..	..	..	8	..	4	..	..	..	..	..	..	..	2	..	62	132	139
14	1	10	..	..	..	..	..	4	..	..	..	..	..	..	..	..	..	..	..	24	47	140
140	85	45	38	2	..	..	..	10	2	1	..	..	..	..	..	..	..	3	..	151	188	141
106	55	45	38	2	..	..	..	10	2	1	..	..	..	..	..	..	..	3	..	128	161	
34	30	..	..	..	..	..	..	..	..	..	..	..	..	..	..	..	..	..	..	23	27	
43	..	8	3	1	..	..	..	..	.	2	..	..	..	..	..	..	..	..	..	41	72	142
13	..	2	..	1	..	..	..	..	..	..	..	..	..	..	..	..	..	..	..	14	25	
30	..	6	3	..	..	..	..	..	..	2	..	..	..	..	..	..	..	..	..	27	47	
97	4	29	..	1	..	..	..	..	..	1	..	..	..	..	..	..	..	2	..	86	217	143
9	..	9	6	..	..	..	..	..	..	..	..	..	..	5	..	..	..	2	..	14	27	144
..	..	..	..	..	..	..	..	..	..	..	..	वीरान	..	..	..	..	..	..	..	..	..	145
..	..	..	..	..	..	..	..	..	..	..	..	वीरान	..	..	..	..	..	..	..	..	..	146

जनगणना का प्राथमिक सारांश

स्थानीय कोड नं.	गांव/वार्ड गणना ब्लाक का नाम	गांव का क्षेत्रफल एकड़ में नगर/वार्ड का वर्ग कि.मी.में	आबाद रिहायशी मकानों की संख्या	परिवारों की संख्या	गिने गये व्यक्तियों की कुल संख्या (बेघरबार और संस्थाओं में रहने वाले व्यक्तियों सहित)			अनुसूचित जातियां		अनुसूचित जन-जातियां		साक्षर एवं शिक्षित व्यक्ति		(I-IX) कुल काम करने वाले	
					व्यक्ति	पु.	स्त्री	पु.	स्त्री	पु.	स्त्री	पु.	स्त्री	पु.	स्त्री
1	2	3	4	5	6	7	8	9	10	11	12	13	14	15	16
147	बनसा	1,251.00	15	16	86	52	34	..	..	..	..	..	..	36	2
148	नामनपुर	7,750.00	179	201	1,023	526	497	52	41	134	130	79	11	293	102
149	झीरन्या	483.00	30	30	150	80	70	36	22	..	..	4	..	46	6
150	गोलागुठान	1,434.00	120	128	649	337	312	45	25	35	31	85	17	212	48
151	बाई जग वाडा	5,558.00	217	221	1,197	625	572	44	25	273	247	96	24	343	130
	बाईजगवाडा		190	193	1,039	544	495	44	25	259	230	93	23	305	114
	भारवडा		27	28	158	81	77	..	..	14	17	3	1	38	16
152	भामर	3,138.00	125	130	654	348	306	27	21	51	50	72	9	213	16
153	मगरदी	87.00	..	..	..	..	..	..	वीरान	..	..	..	..	..	..
154	पोखर बुजुर्ग	1,093.00	55	59	296	164	132	16	7	25	23	15	..	121	8
155	बगलानी	1,287.00	..	..	..	..	..	..	वीरान	..	..	..	..	..	..
156	घासड	3,368.00	135	150	776	418	358	30	12	88	83	87	4	233	126
157	पोखरखुर्द	1,255.00	95	99	499	253	246	12	8	69	67	37	1	142	88
158	रोहन्या	1,591.00	23	26	133	80	53	8	4	..	..	11	..	41	25
159	सुरलाय	1,937.00	26	30	162	82	80	..	..	49	54	7	1	50	16
160	खारिया	2,334.00	90	91	450	246	204	41	20	99	101	17	..	154	35
161	नीमलाय	3,877.00	60	70	365	187	178	14	4	127	123	..	..	133	84
162	किटी	210.00	30	34	169	92	77	20	15	..	..	22	..	51	27
163	धरमपुरी	251.00	10	12	66	37	29	..	..	25	23	4	..	24	10
164	जिनवानी	791.00	7	7	40	17	23	..	..	3	5	4	..	12	2
165	टाकड़ी	529.00	..	..	..	..	..	..	वीरान	..	..	..	..	..	..
166	बड़कन	338.00	4	4	31	14	17	..	..	4	3	..	..	9	5
167	किटोला	382.00	..	..	..	..	..	..	वीरान	..	..	..	..	..	..
168	खराड़ी	367.00	40	42	208	106	102	1	1	81	73	5	..	56	36
169	सुरमान्या	794.00	105	118	589	332	257	..	..	145	117	70	1	185	85
170	कालीरातड़ी	385.00	24	24	115	69	46	..	..	52	32	6	..	36	12
171	उमर	167.00	48	48	243	122	121	..	..	82	80	6	..	66	26
172	कुवागांव	1,545.00	..	..	..	..	..	..	वीरान	..	..	..	..	..	..
173	उन्हेल	289.00	30	36	173	86	87	..	..	86	85	5	..	34	4
174	सेन्दाणी	6,780.00	64	70	341	189	152	..	..	31	28	4	..	85	6
175	बेडाखाल	135.00	8	8	45	26	19	..	..	..	.	..	..	12	..
176	कस्बा कन्नोद गांधीग्राम	3,200.00	1	1	7	2	5	..	..	..	..	..	..	1	1
177	दोगली	190.00	16	16	84	42	42	..	..	42	42	2	..	22	3
178	तुमड़ीखेड़ा	103.00	20	20	106	56	50	..	..	56	50	..	..	33	1
179	गोलपुरा	1,128.00	..	..	..	..	..	..	वीरान	..	..	..	..	..	..
180	ढ़ाली	265.00	..	..	..	..	..	..	वीरान	..	..	..	..	..	..
181	हारजा	325.00	..	..	..	..	..	..	वीरान	..	..	..	..	..	..
182	दिनकरपुरा	1,480.00	..	..	..	..	..	..	वीरान	..	..	..	..	..	..
183	सींगलादेह	895.00	80	100	502	264	238	77	55	165	161	20	..	147	55
184	जबलपुर	334.00	24	30	152	77	75	..	..	75	75	11	..	46	9
185	नीमखेड़ा	525.00	..	..	..	..	..	..	वीरान	..	..	..	..	...	..
186	भाटबड़ी	327.00	..	..	..	..	..	..	वीरान	..	..	..	..	..	..

काम करने वाले																						
I		II		III		IV		V(a)		V(b)		VI		VII		VIII		IX		X काम न करने वाले		
पु.	स्त्री	पु.	स्त्री	पु.	स्त्री	पु.	स्त्री	पु.	स्त्री	पु.	स्त्री	पु.	स्त्री	पु.	स्त्री	पु.	स्त्री	पु.	स्त्री	पु.	स्त्री	स्थानीय कोड नं.
17	18	19	20	21	22	23	24	25	26	27	28	29	30	31	32	33	34	35	36	37	38	1
25	1	11	1	..	..	..	..	..	..	..	..	..	..	..	..	..	..	..	..	16	32	147
186	45	66	38	19	18	..	..	7	..	6	1	..	..	2	..	..	..	7	..	233	395	148
36	1	10	5	..	..	..	..	..	..	..	..	..	..	..	..	..	..	..	..	34	64	149
85	3	93	44	5	..	..	..	18	..	2	..	2	..	2	1	..	..	5	..	125	264	150
146	5	121	119	34	3	..	..	8	..	8	2	..	..	8	..	1	..	17	1	282	442	151
117	4	112	104	34	3	..	..	8	..	8	2	..	..	8	..	1	..	17	1	239	381	
29	1	9	15	..	..	..	..	..	..	..	..	..	..	..	..	..	..	..	..	43	61	
88	..	55	7	37	9	..	..	..	..	25	..	..	..	1	..	..	..	7	..	135	290	152
..	..	..	..	..	..	..	..	..	..	..	..	वीरान	..	..	..	..	..	..	..	..	..	153
52	..	47	..	11	8	..	..	..	..	3	..	..	..	5	..	..	..	3	..	43	124	154
..	..	..	..	..	..	..	..	..	..	..	..	वीरान	..	..	..	..	..	..	..	..	..	155
136	68	70	57	2	..	..	..	19	1	4	..	..	..	..	..	..	..	2	..	185	232	156
86	..	46	86	..	..	..	..	5	..	1	1	2	1	2	..	..	..	..	..	111	158	157
33	25	7	..	..	..	..	..	..	..	1	..	..	..	..	..	..	..	..	..	39	28	158
34	1	10	15	5	..	..	..	1	..	..	..	..	..	..	..	..	..	..	..	32	64	159
91	3	51	32	..	..	..	..	2	..	..	..	..	..	2	..	..	..	8	..	92	169	160
102	2	31	82	..	..	..	..	..	..	..	..	..	..	..	..	..	..	..	..	54	94	161
31	3	10	23	3	..	..	..	..	..	..	..	..	..	..	..	..	..	7	1	41	50	162
14	..	10	10	..	..	..	..	..	..	..	..	..	..	..	..	..	..	..	..	13	19	163
8	1	..	..	3	1	..	..	..	..	..	..	..	..	1	..	..	..	..	..	5	21	164
..	..	..	..	..	..	..	..	..	..	..	..	वीरान	..	..	..	..	..	..	..	..	..	165
4	..	5	5	..	..	..	..	..	..	..	..	..	..	..	..	..	..	..	..	5	12	166
..	..	..	..	..	..	..	..	..	..	..	..	वीरान	..	..	..	..	..	..	..	..	..	167
22	13	18	19	15	3	..	..	1	1	..	..	..	..	..	..	..	..	..	..	50	66	168
83	18	55	48	37	18	..	..	3	..	..	..	1	1	4	..	..	..	2	..	147	172	169
19	5	8	7	8	..	..	..	..	..	..	..	..	..	..	..	..	..	1	..	33	34	170
43	10	14	15	7	1	..	..	..	..	1	..	..	..	1	..	..	..	..	..	56	95	171
..	..	..	..	..	..	..	..	..	..	..	..	वीरान	..	..	..	..	..	..	..	..	..	172
14	1	18	3	1	..	..	..	..	..	..	..	..	..	..	..	..	..	1	..	52	83	173
22	1	37	1	5	1	..	..	..	..	..	..	..	..	1	..	..	..	20	3	104	146	174
8	..	4	..	..	..	..	..	..	..	..	..	..	..	..	..	..	..	..	..	14	19	175
1	..	..	1	..	..	..	..	..	..	..	..	..	..	..	..	..	..	..	..	1	4	176
12	..	7	3	3	..	..	..	..	..	..	..	..	..	..	..	..	..	..	..	20	39	177
27	1	3	..	3	..	..	..	..	..	..	..	..	..	..	..	..	..	..	..	23	49	178
..	..	..	..	..	..	..	..	..	..	..	..	वीरान	..	..	..	..	..	..	..	..	..	179
..	..	..	..	..	..	..	..	..	..	..	..	वीरान	..	..	..	..	..	..	..	..	..	180
..	..	..	..	..	..	..	..	..	..	..	..	वीरान	..	..	..	..	..	..	..	..	..	181
..	..	..	..	..	..	..	..	..	..	..	..	वीरान	..	..	..	..	..	..	..	..	..	182
40	..	64	53	43	2	..	..	..	..	..	..	..	..	..	..	..	..	..	..	117	183	183
36	8	10	1	..	..	..	..	..	..	..	..	..	..	..	..	..	..	..	..	31	66	184
..	..	..	..	..	..	..	..	..	..	..	..	वीरान	..	..	..	..	..	..	..	..	..	185
..	..	..	..	..	..	..	..	..	..	..	..	वीरान	..	..	..	..	..	..	..	..	..	186

जनगणना का प्राथमिक सारांश

स्थानीय कोड नं.	गांव/वार्ड गणना ब्लाक का नाम	गांव का क्षेत्रफल एकड़ में नगर/वार्ड का वर्ग कि.मी.में	आबाद रिहायशी मकानों की संख्या	परिवारों की संख्या	गिने गये व्यक्तियों की कुल संख्या (बेघरबार और संस्थाओं में रहने वाले व्यक्तियों सहित) व्यक्ति	पु.	स्त्री	अनुसूचित जातियां पु.	स्त्री	अनुसूचित जन-जातियां पु.	स्त्री	साक्षर एवं शिक्षित व्यक्ति पु.	स्त्री	(I-IX) कुल काम करने वाले पु.	स्त्री
1	2	3	4	5	6	7	8	9	10	11	12	13	14	15	16
															कन्नोद
कन्नोद (न.स.)		अप्राप्त	1,611		4,381			373		235		2,343		2,026	
			1,210		8,421			4,040	341		241		1,071		498
20/V	कन्नोद (न.पा.)	1.89	1,540		4,212			373		79		2,317		1,923	
			1,147		8,064			3,852	341		60		1,071		404
20/V/1	वार्ड नं. 1		203	277	1,259	636	623	64	57	45	29	345	139	296	79
	ब्लाक नं. 1		88	155	622	313	309	33	26	14	1	170	88	136	15
	ब्लाक नं. 2		115	122	637	323	314	31	31	31	28	175	51	160	64
20/V/2	वार्ड नं. 2		162	202	1,098	561	537	..	..	31	31	199	43	294	114
	ब्लाक नं. 3		87	103	558	289	269	..	..	31	31	77	9	154	78
	ब्लाक नं. 4		75	99	540	272	268	..	..	..	..	122	34	140	36
20/V/3	वार्ड नं. 3		137	182	1,093	596	497	..	..	..	..	302	191	222	1
	ब्लाक नं. 5		71	91	534	293	241	..	..	..	..	116	105	103	1
	ब्लाक नं. 6		66	91	559	303	256	..	..	..	..	186	86	119	..
20/V/4	वार्ड नं. 4		205	235	1,288	670	618	309	284	..	..	319	80	326	157
	ब्लाक नं. 7		65	91	433	226	207	..	..	..	..	154	58	94	12
	ब्लाक नं. 8		63	67	414	216	198	81	71	..	..	121	16	98	44
	ब्लाक नं. 9		77	77	441	228	213	228	213	..	..	44	6	134	101
20/V/5	वार्ड नं. 5		132	198	1,078	549	529	..	..	..	..	381	220	218	26
	ब्लाक नं. 10		59	99	544	280	264	..	..	..	..	191	89	112	12
	ब्लाक नं. 11		73	99	534	269	265	..	..	..	..	190	131	106	14
20/V/6	वार्ड नं. 6		158	248	1,302	683	619	..	..	3	..	491	300	311	11
	ब्लाक नं. 12		81	138	663	356	307	..	..	3	..	248	151	159	8
	ब्लाक नं. 13		77	110	639	327	312	..	..	..	..	243	149	152	3
20/V/7	वार्ड नं. 7		150	198	946	517	429	..	..	..	..	280	98	256	16
	ब्लाक नं. 14		62	86	420	215	205	..	..	..	..	144	68	91	6
	ब्लाक नं. 15		88	112	526	302	224	..	..	..	..	136	30	165	10
20/V/–	बाह्य वृद्धि क्षेत्र	अप्राप्त	63	71	357	169	188	..	..	156	181	26	..	103	94
	कन्नोद कस्बा (गांधीग्राम)	अप्राप्त	63	71	357	169	188	..	..	156	181	26	..	103	94
	ब्लाक नं. 16		63	71	357	169	188	..	..	156	181	26	..	103	94

काम करने वाले																						
I		II		III		IV		V(a)		V(b)		VI		VII		VIII		IX		X काम न करने वाले		
पु.	स्त्री	पु.	स्त्री	पु.	स्त्री	पु.	स्त्री	पु.	स्त्री	पु.	स्त्री	पु.	स्त्री	पु.	स्त्री	पु.	स्त्री	पु.	स्त्री	पु.	स्त्री	स्थानीय कोड सं.
17	18	19	20	21	22	23	24	25	26	27	28	29	30	31	32	33	34	35	36	37	38	1
नगर समूह																						
326		282		37		3		159		110		35		261		58		755		2,355		20/V
	18		364		2		..		22		3		1		6		..		82		3,542	
314		208		37		3		156		109		34		261		57		744		2,289		
	18		270		2		..		22		3		1		6		..		82		3,448	
35	3	36	43	6	..	..	..	33	12	29	..	8	1	50	2	4	..	95	18	340	544	20/V/1
13	..	10	6	..	..	..	..	14	2	15	..	1	..	25	1	3	..	55	6	177	294	1
22	3	26	37	6	..	..	..	19	10	14	..	7	1	25	1	1	..	40	12	163	250	2
62	6	31	93	5	1	3	..	29	2	8	..	9	..	21	2	5	..	121	10	267	423	20/V/2
20	1	13	73	2	..	..	..	8	..	5	..	3	..	6	1	4	..	93	3	135	191	3
42	5	18	20	3	1	3	..	21	2	3	..	6	..	15	1	1	..	28	7	132	232	4
72	..	5	..	1	..	..	..	20	..	3	..	2	..	14	..	4	..	101	1	374	496	20/V/3
26	..	5	..	1	..	..	..	12	..	1	..	2	..	6	..	3	..	47	1	190	240	5
46	..	..	..	..	..	..	..	8	..	2	..	..	..	8	..	1	..	54	..	184	256	6
37	2	111	127	4	..	..	..	15	4	29	3	4	..	18	..	8	..	100	21	344	461	20/V/4
20	2	1	1	..	..	..	..	1	3	8	..	..	..	11	..	4	..	49	6	132	195	7
12	..	30	39	4	..	..	..	6	1	4	1	4	..	6	..	4	..	28	3	118	154	8
5	..	80	87	..	..	..	..	8	..	17	2	..	..	1	..	..	..	23	12	94	112	9
23	6	..	..	11	1	..	..	28	4	5	..	3	..	36	1	18	..	94	14	331	503	20/V/5
17	3	..	..	11	1	..	..	8	1	3	..	..	..	9	..	5	..	59	7	168	252	10
6	3	..	..	..	..	..	..	20	3	2	..	3	..	27	1	13	..	35	7	163	251	11
36	..	9	1	1	..	..	..	14	..	20	..	2	..	100	1	10	..	112	9	372	608	20/V/6
22	..	9	1	..	..	..	..	..	..	7	..	2	..	40	..	3	..	76	7	197	299	12
14	..	..	..	1	..	..	..	14	..	20	..	..	..	60	1	7	..	36	2	175	309	13
49	1	16	6	9	..	..	..	17	..	8	...	6	..	22	..	8	..	121	9	261	413	20/V/7
10	..	2	..	1	..	..	..	11	..	7	..	4	..	9	..	6	..	41	6	124	199	14
39	1	14	6	8	..	..	..	6	..	1	..	2	..	13	..	2	..	80	3	137	214	15
12	..	74	94	..	..	..	..	3	..	1	..	1	..	..	..	1	..	11	..	66	94	20/V/-
12	..	74	94	..	..	..	..	3	..	1	..	1	..	..	..	1	..	11	..	66	94	
12	..	74	94	..	..	..	..	3	..	1	..	1	..	..	..	1	..	11	..	66	94	16

जनगणना का प्राथमिक सारांश

स्थानीय कोड नं.	गांव/वार्ड गणना ब्लाक का नाम	गांव का क्षेत्रफल एकड़ में नगर/वार्ड का वर्ग कि.मी.में	आबाद रिहायशी मकानों की संख्या	परिवारों की संख्या	गिने गये व्यक्तियों की कुल संख्या (बेघरबार और संस्थाओं में रहने वाले व्यक्तियों सहित)			अनुसूचित जातियां		अनुसूचित जन-जातियां		साक्षर एवं शिक्षित व्यक्ति		(I-IX) कुल काम करने वाले	
					व्यक्ति	पु.	स्त्री	पु.	स्त्री	पु.	स्त्री	पु.	स्त्री	पु.	स्त्री
1	2	3	4	5	6	7	8	9	10	11	12	13	14	15	16
20/5	खातेगांव तहसील (ग्रामीण)	1,096.8	12,515	35,385		5,315		6,360		10,228		20,184			
			10,187	68,585		33,200		5,017		6,178		1,974		7,728	
1	सातल	2,301.00	19	21	115	66	49	..	..	13	12	..	..	38	20
2	ओंकार	2,856.00	77	86	525	282	243	26	17	170	159	14	1	156	90
	ओंकार		63	71	436	238	198	26	17	168	152	10	1	132	76
	टाँड़ा		14	15	89	44	45	..	..	2	7	4	..	24	14
3	बरखेड़ी	1,363.00	34	34	215	111	104	..	..	77	74	32	..	67	10
4	विक्रमपुर	3,274.00	186	201	1,127	581	546	86	76	81	95	183	72	343	133
5	नन्दाखेड़ा	1,657.00	40	45	252	125	127	9	6	107	111	34	..	82	58
6	डाई	1,736.00	7	12	59	35	24	..	..	27	19	4	..	18	..
7	ककड़दी	1,566.00	69	80	510	245	265	14	15	117	139	70	22	131	6
8	रीछीखो	1,452.00	16	29	187	102	85	4	2	90	79	43	..	54	15
9	खेवनीखुर्द	1,744.00	20	22	154	83	71	..	..	..	..	30	..	51	22
10	पटरानी	2,047.00	92	104	553	298	255	101	88	71	83	90	35	163	65
11	निवारदी	2,947.00	83	104	650	334	316	..	..	328	309	55	..	171	133
12	मचवास	8,583.00	74	74	474	246	228	43	42	72	55	33	2	141	73
	मचवास		66	66	417	212	205	43	42	58	44	32	2	126	65
	माना		8	8	57	34	23	..	..	14	11	1	..	15	8
13	लिंगापानी	3,254.00	48	48	246	129	117	12	13	59	51	50	..	67	27
14	पलासी	3,134.00	51	62	329	168	161	26	20	37	35	43	1	91	84
15	रतनपुर	2,254.00	40	44	277	150	127	26	32	71	58	11	..	85	71
	रतनपुर		34	38	246	134	112	26	32	71	58	9	..	76	60
	माना		6	6	31	16	15	..	..	..	..	2	..	9	11
15	जुनापानी बुजुर्ग	1,227.00	33	36	189	106	83	20	16	30	25	55	..	61	34
17	हरणगांव	1,648.00	159	179	851	429	422	70	65	24	25	216	88	236	42
18	गोपालपुर	455.00	5	6	37	20	17	..	..	..	..	5	2	15	8
19	चन्दपुरा	1,747.00	33	54	252	131	121	6	11	87	86	31	..	81	75
20	जुनापानी खुर्द	1,120.00	23	25	140	72	68	10	9	4	1	15	..	48	44
21	सिराल्या	1,337.00	35	36	200	107	93	22	22	73	62	43	..	67	34
22	कांकड़कुई	1,576.00	45	46	294	143	151	35	39	68	72	61	..	100	66
23	करोद बुजुर्ग	1,219.00	25	38	188	105	83	22	18	10	5	48	2	62	33
24	करोंद खुर्द	1,084.00	45	68	418	221	197	9	13	42	48	93	51	129	43
25	बंडी	1,291.00	45	66	287	146	141	17	13	51	51	42	2	92	54
26	सातागांव	1,127.00	34	38	181	93	88	28	30	14	9	36	..	66	35
27	उमरडा	1,663.00	21	27	161	86	75	10	13	21	17	25	..	51	2
28	लकड़ानी	1,176.00	29	58	288	140	148	..	..	98	106	42	..	79	48
29	मनोरा	4,456.00	113	119	557	274	283	47	43	67	66	106	61	161	5
30	झिरन्या	883.00	3	3	18	10	8	..	..	7	6	..	..	5	..
31	किसनपुर	968.00	54	66	381	194	187	37	35	62	28	102	51	113	22
32	सागोन्या	2,281.00	61	73	421	224	197	12	10	77	57	18	1	121	11
	सागोन्या		29	41	241	135	106	12	10	62	57	18	1	71	9
	घटयापरा		32	32	180	89	91	..	..	..	..	..	..	50	2
33	कालीबाई	1,413.00	11	12	76	41	35	..	..	..	..	..	..	27	2

खातेगांव तहसील

काम करने वाले																						
I		II		III		IV		V(a)		V(b)		VI		VII		VIII		IX		X काम न करने वाले		
पु.	स्त्री	पु.	स्त्री	पु.	स्त्री	पु.	स्त्री	पु.	स्त्री	पु.	स्त्री	पु.	स्त्री	पु.	स्त्री	पु.	स्त्री	पु.	स्त्री	पु.	स्त्री	स्थानीय कोड नं.
17	18	19	20	21	22	23	24	25	26	27	28	29	30	31	32	33	34	35	36	37	38	1
10,479		6,007		1,359		..		943		283		130		364		52		567		15,201		20/5
	1,092		6,310		34		..		166		18		18		20		2		68		25,472	
25	..	6	20	6	..	..	..	..	..	..	..	..	..	..	..	..	..	1	..	28	29	1
65	4	46	85	40	..	..	..	4	..	..	..	..	..	..	..	..	..	1	1	126	153	2
55	2	36	73	36	..	..	..	4	..	..	..	..	..	..	..	..	..	1	1	106	122	
10	2	10	12	4	..	..	..	..	..	..	..	..	..	..	..	..	..	..	..	20	31	
35	1	5	8	11	1	..	..	9	..	6	..	..	..	..	..	..	..	1	..	44	94	3
144	27	83	99	28	..	..	..	45	1	8	1	1	..	14	1	3	..	17	4	238	413	4
51	1	27	56	..	..	..	..	2	1	..	..	..	..	..	..	..	..	2	..	43	69	5
17	..	..	..	..	..	..	..	..	..	..	..	..	..	..	..	..	..	1	..	17	24	6
111	3	17	3	..	..	..	..	..	..	2	..	..	..	..	..	..	..	1	..	114	259	7
30	..	15	15	1	..	..	..	4	..	..	..	3	..	..	..	..	..	1	..	48	70	8
32	..	18	22	1	..	..	..	..	..	..	..	..	..	..	..	..	..	..	..	32	49	9
77	1	56	62	13	..	..	..	9	..	..	..	3	2	1	..	..	..	4	..	135	190	10
109	..	58	133	2	..	..	..	..	..	..	..	1	..	1	..	..	..	..	..	163	183	11
89	13	27	60	19	..	..	..	2	..	..	..	..	..	..	..	..	..	4	..	105	155	12
80	5	25	60	15	..	..	..	2	..	..	..	..	..	..	..	..	..	4	..	86	140	
9	8	2	..	4	..	..	..	..	..	..	..	..	..	..	..	..	..	..	..	19	15	
37	7	19	19	10	1	..	..	..	..	..	..	..	..	..	..	..	..	1	..	62	90	13
60	83	20	..	6	..	..	..	..	1	2	..	..	..	..	..	..	..	3	..	77	77	14
61	..	15	71	9	..	..	..	..	..	..	..	..	..	..	..	..	..	..	..	65	56	15
54	..	13	60	9	..	..	..	..	..	..	..	..	..	..	..	..	..	..	..	58	52	
7	..	2	11	..	..	..	..	..	..	..	..	..	..	..	..	..	..	..	..	7	4	
33	2	26	32	..	..	..	..	..	..	..	..	..	..	..	..	..	..	2	..	45	49	16
109	1	84	41	4	..	..	..	18	..	..	..	1	..	9	..	..	..	11	..	193	380	17
8	..	6	8	..	..	..	..	1	..	..	..	..	..	..	..	..	..	..	..	5	9	18
52	..	28	74	..	..	..	..	1	1	..	..	..	..	..	..	..	..	..	..	50	46	19
28	2	19	42	..	..	..	..	..	..	..	..	..	..	..	..	..	..	1	..	24	24	20
39	..	26	34	..	..	..	..	2	..	..	..	..	..	..	..	..	..	..	..	40	59	21
55	6	44	60	..	..	..	..	..	..	..	..	..	..	..	..	..	..	1	..	43	85	22
18	..	32	33	8	..	..	..	3	..	..	..	1	..	..	..	..	..	..	..	43	50	23
81	..	30	35	2	..	..	..	7	4	6	4	..	..	2	..	..	..	1	..	92	154	24
45	1	41	53	..	..	..	..	2	..	2	..	..	..	..	..	..	..	2	..	54	87	25
44	4	20	31	..	..	..	..	..	..	..	..	..	..	..	..	..	..	2	..	27	53	26
25	1	16	..	7	..	..	..	2	..	..	..	..	..	..	..	..	..	1	1	35	73	27
44	4	25	43	8	..	..	..	1	1	..	..	..	..	..	..	..	..	1	..	61	100	28
67	3	58	2	7	..	..	..	16	..	1	..	1	..	3	..	..	..	8	..	113	278	29
3	..	2	..	..	..	..	..	..	..	..	..	..	..	..	..	..	..	..	..	5	8	30
93	3	14	19	1	..	..	..	..	..	2	..	..	..	..	..	..	..	3	..	81	165	31
55	3	17	6	..	..	..	..	48	2	..	..	..	..	..	..	..	..	1	..	103	186	32
55	3	15	6	..	..	..	..	..	..	..	..	..	..	..	..	..	..	1	..	64	97	
..	..	2	..	..	..	..	..	48	2	..	..	..	..	..	..	..	..	..	..	39	89	
26	2	1	..	..	..	..	..	..	..	..	..	..	..	..	..	..	..	..	..	14	33	33

जनगणना का प्राथमिक सारांश

स्थानीय कोड नं.	गांव/वार्ड गणना ब्लाक का नाम	गांव का क्षेत्रफल एकड़ में नगर/वार्ड का वर्ग कि.मी. में	आवास रिहायशी मकानों की संख्या	परिवारों की संख्या	गिने गये व्यक्तियों की कुल संख्या (बेघरबार और संस्थाओं में रहने वाले व्यक्तियों सहित)			अनुसूचित जातियां		अनुसूचित जन-जातियां		साक्षर एवं शिक्षित व्यक्ति		(I-IX) कुल काम करने वाले	
					व्यक्ति	पु.	स्त्री	पु.	स्त्री	पु.	स्त्री	पु.	स्त्री	पु.	स्त्री
1	2	3	4	5	6	7	8	9	10	11	12	13	14	15	16
34	कुमनगांव	854.00	30	47	273	133	140	19	20	80	86	28	1	70	7
35	आमला	4,629.00	183	234	1,171	626	545	46	52	116	98	185	13	355	124
36	नान्दी	1,162.00	36	45	222	104	118	10	15	5	8	69	..	62	22
37	चान्दी	588.00	17	19	105	55	50	6	6	31	29	10	1	31	19
38	लीली	2,057.00	41	48	246	141	105	66	42	25	20	35	4	91	47
39	सिराल्या बुजुर्ग	1,628.00	39	49	275	135	140	23	19	37	42	49	1	71	40
40	मोला	1,063.00	44	57	298	167	131	21	18	113	89	50	..	101	68
41	बांगरदा	869.00	42	44	247	122	125	8	2	74	83	25	2	75	29
42	धनवानी	540.00	..	..	..	..	..	..	वीरान	..	..	..	..	..	..
43	ओलम्बा	579.00	49	50	288	144	144	53	55	24	23	44	3	98	85
44	सोमगांव	1,687.00	94	115	645	348	297	71	51	72	71	152	14	196	3
45	भवराम	1,709.00	44	68	326	168	158	43	42	20	11	66	2	101	35
46	सुकर्डी	2,972.00	83	91	499	253	246	37	29	67	67	88	7	164	59
	सुकर्डी		78	84	462	233	229	37	29	47	50	86	7	145	49
	चांदला खेडा		5	7	37	20	17	..	..	20	17	2	..	19	10
47	सुकरास	2,700.00	88	106	608	307	301	39	43	72	69	75	5	170	15
48	टाकलीखेडा	615.00	27	34	260	124	136	..	..	..	..	51	1	68	32
49	रेहटी	1,031.00	23	28	154	82	72	22	18	4	4	14	2	45	15
50	डिडाली	976.00	47	57	278	129	149	18	30	9	12	53	..	80	56
51	बरबाई खेड़ा	788.00	28	33	190	100	90	9	10	46	46	8	..	68	42
	बरबाई खेड़ा		15	20	109	59	50	3	2	15	18	..	..	41	22
	सानीवास		13	13	81	41	40	6	8	31	28	8	..	27	20
52	चन्दवाना	2,914.00	127	160	859	423	436	72	59	..	..	162	29	236	11
53	घोड़ीघाट	365.00	25	29	144	74	70	..	..	14	13	31	10	46	11
54	रीछी	1,979.00	103	133	986	456	530	70	60	154	144	168	3	264	252
55	बदनावर	1,661.00	40	43	218	109	109	28	30	26	34	46	3	79	54
56	तिकवाडा	1,553.00	30	32	232	125	107	21	15	63	60	20	..	91	67
57	सन्नोद	2,737.00	85	98	580	316	264	58	63	76	65	128	8	157	85
58	पुरोनी	2,446.00	90	115	728	383	345	104	86	126	113	52	7	234	119
	पुरोनी		78	99	601	310	291	65	54	103	96	47	7	183	93
	छगालीपुरा		12	16	127	73	54	39	32	23	17	5	..	51	26
59	भूक्या	1,102.00	23	35	218	108	110	16	21	70	71	12	..	69	50
60	तिवडिया	3,162.00	178	224	1,234	632	602	83	100	80	68	277	58	335	31
61	पानदा	772.00	11	23	110	59	51	..	..	..	..	42	..	41	9
62	सुलगांव	2,722.00	136	144	803	405	398	53	53	68	72	123	22	243	113
63	सिलफोड	1,542.00	46	56	406	202	204	26	19	47	80	43	2	102	67
64	अमेली	2,622.00	114	160	862	426	436	16	16	68	84	113	39	241	44
65	गनोरा	3,060.00	133	167	795	421	374	57	49	27	23	94	10	251	45
66	जियागांव	3,840.00	165	165	1,343	699	644	95	89	141	111	366	109	385	189
67	देवला	1,672.00	77	107	423	226	197	24	23	69	62	49	8	129	107
68	कोरया कांकरया	419.00	7	7	46	21	25	2	3	..	..	4	1	11	8
69	बछखाल	2,382.00	121	151	702	354	348	64	53	53	60	85	13	200	43
70	खल	2,179.00	107	139	698	368	330	88	77	40	53	62	12	203	87
71	बोरधा	1,407.00	72	94	441	222	219	36	36	16	26	50	5	136	42

काम करने वाले																						
I		II		III		IV		V(a)		V(b)		VI		VII		VIII		IX		X काम न करने वाले		स्थानीय कोड नं.
पु.	स्त्री	पु.	स्त्री	पु.	स्त्री	पु.	स्त्री	पु.	स्त्री	पु.	स्त्री	पु.	स्त्री	पु.	स्त्री	पु.	स्त्री	पु.	स्त्री	पु.	स्त्री	
17	18	19	20	21	22	23	24	25	26	27	28	29	30	31	32	33	34	35	36	37	38	1
36	2	32	5	..	..	..	..	1	..	..	..	..	..	..	..	..	..	1	..	63	133	34
212	7	92	115	3	..	..	..	23	2	1	..	..	..	3	..	..	..	21	..	271	421	35
40	3	17	19	..	..	..	..	1	..	..	..	1	..	..	..	..	..	3	..	42	96	36
10	..	17	19	..	..	..	..	3	..	..	..	..	..	..	..	..	..	1	..	24	31	37
26	1	59	46	..	..	..	..	3	..	1	..	..	..	..	..	..	..	2	..	50	58	38
29	2	33	38	1	..	..	..	4	..	..	..	..	..	..	..	..	..	4	..	64	100	39
44	..	54	68	..	..	..	..	1	..	..	..	..	..	..	..	..	.	2	..	66	63	40
38	3	34	26	..	..	..	..	3	..	..	..	..	..	..	..	..	..	..	..	47	96	41
..	..	..	..	..	..	..	..	..	..	..	वीरान	..	..	..	..	..	..	..	..	..	..	42
17	5	73	80	3	..	..	..	2	..	1	..	..	..	..	..	1	..	1	..	46	59	43
87	..	93	..	..	..	..	..	4	1	8	2	..	..	..	..	..	..	4	..	152	294	44
49	2	48	33	1	..	..	..	..	..	1	..	..	..	..	..	..	..	2	..	67	123	45
97	4	64	55	..	..	..	..	2	..	..	..	..	..	..	..	..	..	1	..	89	187	46
96	4	46	45	..	..	..	..	2	..	..	..	..	..	..	..	..	..	1	..	88	180	
1	..	18	10	..	..	..	..	..	..	..	..	..	..	..	..	..	..	..	..	1	7	
105	..	53	15	..	..	..	..	3	..	5	..	..	..	1	..	..	..	3	..	137	286	47
57	3	9	29	1	..	..	..	..	..	..	..	..	..	..	..	..	..	1	..	56	104	48
23	2	20	12	..	1	..	..	1	..	1	..	..	..	..	..	..	..	..	..	37	57	49
57	3	21	53	..	..	..	..	..	..	2	..	..	..	..	..	..	..	..	..	49	93	50
37	..	30	42	..	..	..	..	..	..	1	..	..	..	..	..	..	..	..	..	32	48	51
25	..	16	22	..	..	..	..	..	..	..	..	..	..	..	..	..	..	..	..	18	28	
12	..	14	20	..	..	..	..	..	..	1	..	..	..	..	..	..	..	..	..	14	20	
157	2	64	9	..	..	..	..	9	..	1	..	..	..	..	..	..	..	5	..	187	425	52
29	..	17	11	..	..	..	..	..	..	..	..	..	..	..	..	..	..	..	..	28	59	53
130	1	124	250	1	..	..	..	..	..	3	..	..	..	..	1	..	..	6	..	192	278	54
37	..	40	54	..	..	..	..	1	..	..	..	..	..	..	..	..	..	1	..	30	55	55
54	..	35	67	..	..	..	..	..	..	1	..	..	..	..	..	..	..	1	..	34	40	56
86	15	57	69	1	..	..	..	8	1	..	..	..	..	2	..	..	..	3	..	159	179	57
92	4	111	106	16	5	..	..	..	..	8	..	..	..	2	..	..	..	5	4	149	226	58
73	4	86	80	15	5	..	..	..	..	2	..	..	..	2	..	..	..	5	4	127	198	
19	..	25	26	1	..	..	..	..	..	6	..	..	..	..	..	..	..	..	..	22	28	
46	1	23	49	..	..	..	..	..	..	..	..	..	..	..	..	..	..	..	..	39	60	59
185	5	64	25	35	1	..	..	26	..	2	..	1	..	7	..	..	..	15	..	297	571	60
31	..	9	9	..	..	..	..	..	..	..	..	..	..	..	..	..	..	1	..	18	42	61
113	4	111	105	6	..	..	..	..	..	5	3	..	..	2	..	..	..	6	1	162	285	62
42	..	59	67	..	..	..	..	..	..	..	..	..	..	1	..	..	..	..	..	100	137	63
152	4	63	40	12	..	..	..	8	..	..	..	..	..	4	..	..	..	2	..	185	392	64
166	..	50	43	1	..	..	..	21	2	1	..	..	..	5	..	..	..	7	..	170	329	65
140	14	169	150	9	..	..	..	40	24	3	..	..	..	5	..	3	..	16	1	314	455	66
54	48	49	56	22	1	..	..	2	1	..	..	..	..	..	..	..	..	2	1	97	90	67
7	6	2	1	2	..	..	..	..	..	..	..	..	..	..	..	..	..	..	1	10	17	68
109	3	73	38	..	..	..	..	6	..	5	..	2	..	..	..	..	..	5	2	154	305	69
107	2	59	84	29	..	..	..	3	..	3	..	..	..	..	..	..	..	2	1	165	243	70
68	..	47	42	6	..	..	..	8	..	..	..	1	..	3	..	1	..	2	..	86	177	71

जनगणना का प्राथमिक सारांश

स्थानीय कोड नं.	गांव/वार्ड गणना ब्लाक का नाम	गांव का क्षेत्रफल एकड़ में नगर/वार्ड का वर्ग कि.मी.में	आबाद रिहायशी मकानों की संख्या	परिवारों की संख्या	गिने गये व्यक्तियों की कुल संख्या (बेघरबार और संस्थाओं में रहने वाले व्यक्तियों सहित)			अनुसूचित जातियां		अनुसूचित जन-जातियां		साक्षर एवं शिक्षित व्यक्ति		(I-IX) कुल काम करने वाले	
					व्यक्ति	पु.	स्त्री	पु.	स्त्री	पु.	स्त्री	पु.	स्त्री	पु.	स्त्री
1	2	3	4	5	6	7	8	9	10	11	12	13	14	15	16
72	रिजगांव	1,577.00	72	77	438	211	227	48	36	..	..	63	10	135	39
73	कुनगासा	832.00	40	40	202	111	91	26	19	..	..	11	..	69	19
74	खारदा	1,988.00	131	165	856	461	395	60	59	9	10	125	15	252	90
75	बड़धा	1,739.00	98	116	621	324	297	40	47	6	5	42	11	187	143
76	कांकरिया	2,352.00	160	184	1,066	531	535	94	107	89	90	137	28	304	160
77	बेलखा	844.00	11	13	111	61	50	..	..	25	16	12	3	27	3
78	सोनखेड़ी	693.00	17	22	107	57	50	21	16	..	..	6	..	29	6
79	गुलगांव	1,256.00	..	..	..	..	..	वीरान		..	..	..	..	..	..
80	गुजरगाँव	1,577.00	84	93	514	261	253	33	61	11	12	93	34	142	61
81	दीपगांव	1,509.00	80	103	541	294	247	30	29	..	..	113	6	174	15
82	बेहड़ी	1,753.00	49	49	326	160	166	61	64	4	1	33	2	104	7
	बेहड़ी		48	48	321	157	164	61	64	4	1	33	2	102	7
	टापड		1	1	5	3	2	..	..	..	..	..	..	2	..
83	सन्दलपुर	4,909.00	417	437	2,465	1,296	1,169	176	126	44	77	498	166	610	262
	सन्दलपुर		416	436	2,458	1,293	1,165	176	126	44	77	495	164	608	262
	टपर		1	1	7	3	4	..	..	..	..	3	2	2	..
84	भवरास	749.00	37	57	219	115	104	29	23	..	..	32	..	59	6
85	कस्बा खातेगांव (ग्रा.क्षे.)	4,590.00	..	..	..	..	..	वीरान		..	..	..	..	..	..
86	नयापुरा	913.00	13	13	69	28	41	..	..	26	37	1	..	17	..
	नयापुरा		12	12	63	25	38	..	..	23	34	..	..	15	..
	नन्दू का टोला		1	1	6	3	3	..	..	3	3	1	..	2	..
87	खिरनीखेडा	809.00	28	34	171	87	84	40	34	24	26	12	3	55	22
88	बरबाई	2,436.00	120	140	846	443	403	26	21	212	192	113	12	269	59
89	पाडियादेह	1,137.00	69	82	419	215	204	20	11	43	50	64	17	123	49
	पाडियादेह		49	60	306	158	148	20	11	2	5	62	17	80	20
	कारकुरपुरा		20	22	113	57	56	..	..	41	45	2	..	43	29
90	भटासा	2,256.00	104	109	693	350	343	17	10	125	120	98	13	205	93
	भटासा		102	107	680	342	338	17	10	119	118	97	13	200	92
	बिसनोईटपर		2	2	13	8	5	..	..	6	2	1	..	5	1
91	अजनास	3,598.00	324	478	2,181	1,130	1,051	119	124	173	168	443	121	589	158
62	कंवलासा	3,160.00	110	147	710	353	357	34	41	81	78	75	3	190	11
93	धायली	2,003.00	62	62	358	182	176	68	60	54	57	28	1	105	50
94	पायली	528.00	16	16	84	46	38	..	..	28	22	4	..	25	..
95	मालसगोदा	3,119.00	80	91	630	330	300	18	11	151	124	139	55	199	1
	मालसगोदा		73	84	583	306	277	18	11	134	112	129	55	182	1
	किसन का टप्पर		7	7	47	24	23	..	..	17	12	10	..	17	..
96	उमरिया	2,340.00	102	132	723	361	362	19	19	77	76	109	20	226	69
67	रन्धा	1,030.00	31	36	201	108	93	18	11	6	5	24	..	57	37
98	गोलपुरा	941.00	31	34	161	82	79	21	18	..	..	28	3	55	25
99	दुदवान	1,397.00	53	67	389	193	196	24	23	3	3	15	..	119	95
100	नयापुरा	564.00	11	12	72	44	28	6	6	10	7	6	..	22	13
101	मेलपिपल्या	658.00	59	60	394	200	194	15	16	2	2	29	44	102	3
	मेलपिपल्या		28	29	205	109	96	8	10	..	..	10	42	56	2
	नया मेलपिपल्या		31	31	189	91	98	7	6	2	2	19	2	46	1

काम करने वाले																						
I		II		III		IV		V(a)		V(b)		VI		VII		VIII		IX		X काम न करने वाले		
पु.	स्त्री	पु.	स्त्री	पु.	स्त्री	पु.	स्त्री	पु.	स्त्री	पु.	स्त्री	पु.	स्त्री	पु.	स्त्री	पु.	स्त्री	पु.	स्त्री	पु.	स्त्री	स्थानीय कोड सं.
17	18	19	20	21	22	23	24	25	26	27	28	29	30	31	32	33	34	35	36	37	38	1
66	5	38	28	12	1	..	..	10	4	..	..	..	..	4	..	1	..	4	1	76	188	72
49	2	12	17	6	..	..	..	1	..	..	..	..	..	..	..	..	..	1	..	42	72	73
152	3	73	87	1	..	..	..	16	..	..	..	..	..	3	..	..	..	7	..	209	305	74
111	83	59	54	4	..	..	..	9	6	..	..	..	..	1	..	..	..	3	..	137	154	75
143	4	144	156	..	..	..	..	6	..	..	..	..	..	2	..	..	..	9	..	227	375	76
20	3	3	..	2	..	..	..	2	..	..	..	..	..	..	..	..	..	..	..	34	47	77
16	4	8	1	2	..	..	..	1	1	..	..	..	..	..	..	..	..	2	..	28	44	78
..	..	..	..	..	..	..	..	..	..	..	..	वीरान	..	..	..	..	..	..	..	..	..	79
76	59	58	..	2	..	..	..	1	2	1	..	..	..	2	..	..	..	2	..	119	192	80
100	5	25	8	24	..	..	..	16	..	..	..	6	1	1	1	..	..	2	..	120	232	81
77	..	27	7	..	..	..	..	..	..	..	..	..	..	..	..	..	..	..	..	56	159	82
75	..	27	7	..	..	..	..	..	..	..	..	..	..	..	..	..	..	..	..	55	157	
2	..	..	..	..	..	..	..	..	..	..	..	..	..	..	..	..	..	..	..	1	2	
164	8	171	224	45	1	..	..	73	17	30	4	11	..	77	2	2	..	37	6	686	907	83
164	8	169	224	45	1	..	..	73	17	30	4	11	..	77	2	2	..	37	6	685	903	
..	..	2	..	..	..	..	..	..	..	..	..	..	..	..	..	..	..	..	..	1	4	
38	..	17	6	..	..	..	..	3	..	..	..	..	..	..	..	..	..	1	..	56	98	84
..	..	..	..	..	..	..	..	..	..	..	..	वीरान	..	..	..	..	..	..	..	..	..	85
5	..	12	..	..	..	..	..	..	..	..	..	..	..	..	..	..	..	..	..	11	41	86
4	..	11	..	..	..	..	..	..	..	..	..	..	..	..	..	..	..	..	..	10	38	
1	..	1	..	..	..	..	..	..	..	..	..	..	..	..	..	..	..	..	..	1	3	
25	1	14	21	13	..	..	..	2	..	..	..	..	..	1	..	..	..	..	..	32	62	87
152	2	51	54	52	2	..	..	7	..	4	..	2	..	..	1	..	..	1	..	174	344	88
61	5	36	43	19	1	..	..	4	..	..	..	2	..	..	..	..	..	1	..	92	155	89
57	5	11	15	7	..	..	..	3	..	..	..	2	..	..	..	..	..	..	..	78	128	
4	..	25	28	12	1	..	..	1	..	..	..	..	..	..	..	..	..	1	..	14	27	
123	5	42	85	20	..	..	..	11	3	4	..	..	..	2	..	..	..	3	..	145	250	90
121	5	39	84	20	..	..	..	11	3	4	..	..	..	2	..	..	..	3	..	142	246	
2	..	3	1	..	..	..	..	..	..	..	..	..	..	..	..	..	..	..	..	3	4	
204	6	150	141	15	..	..	..	58	3	62	..	16	3	41	1	1	..	42	4	541	893	91
120	3	55	7	..	..	..	..	5	1	7	..	..	..	..	..	..	..	3	..	163	346	92
69	..	33	50	2	..	..	..	1	..	..	..	..	..	..	..	..	..	..	..	77	126	93
20	..	4	..	..	..	..	..	1	..	..	..	..	..	..	..	..	..	..	..	21	38	94
119	..	38	..	26	1	..	..	12	..	..	..	1	..	..	..	..	..	3	..	131	299	95
111	..	34	..	21	1	..	..	12	..	..	..	1	..	..	..	..	..	3	..	124	276	
8	..	4	..	5	..	..	..	..	..	..	..	..	..	..	..	..	..	..	..	7	23	
131	..	55	69	15	..	..	..	10	..	1	..	..	..	2	..	..	..	12	..	135	293	96
32	23	14	13	9	..	..	..	..	..	..	..	..	..	1	1	..	..	1	..	51	56	97
24	12	11	7	2	..	..	..	11	4	..	..	..	..	2	1	..	..	5	1	27	54	98
70	50	28	42	8	..	..	..	11	3	1	..	..	..	..	..	..	..	1	..	74	101	99
14	10	2	3	5	..	..	..	..	..	..	..	..	..	..	..	..	..	1	..	22	15	100
62	..	23	3	10	..	..	..	2	..	..	..	..	..	..	..	..	..	5	..	98	191	101
26	..	17	2	10	..	..	..	..	..	..	..	..	..	..	..	..	..	3	..	53	94	
36	..	6	1	..	..	..	..	2	..	..	..	..	..	..	..	..	..	2	..	45	97	

जनगणना का प्राथमिक सारांश

स्थानीय कोड नं.	गांव/वार्ड गणना ब्लाक का नाम	गांव का क्षेत्रफल एकड़ में नगर/वार्ड का वर्ग कि.मी.में	आवास रिहायशी मकानों की संख्या	परिवारों की संख्या	गिने गये व्यक्तियों की कुल संख्या (बेघरबार और संस्थाओं में रहने वाले व्यक्तियों सहित)			अनुसूचित जातियां		अनुसूचित जन-जातियां		साक्षर एवं शिक्षित व्यक्ति		(I-IX) कुल काम करने वाले	
					व्यक्ति	पु.	स्त्री	पु.	स्त्री	पु.	स्त्री	पु.	स्त्री	पु.	स्त्री
1	2	3	4	5	6	7	8	9	10	11	12	13	14	15	16
102	खलास	1,029.00	3	3	10	3	7	..	..	3	7	..	..	3	..
103	मिर्जापुर	1,291.00	39	59	246	132	114	23	21	44	39	9	..	71	1
104	तमखान	750.00	31	31	185	92	93	18	19	70	8	2	1	51	3
105	काँजीपुरा	2,046.00	73	107	643	334	309	3	6	7	77	69	4	194	79
106	निबोरा	846,00	28	33	196	107	89	1	1	74	62	5	..	54	23
107	बिलोदा	1,200.00	29	29	153	86	67	4	6	1	1	12	..	59	8
108	कणा बुजुर्ग	1,132.00	45	47	332	173	159	45	39	11	11	41	6	105	22
109	कोटखेड़ी	461.00	..	..	..	वीरान	..	..	..	..	..	..	..	..	..
110	सिराल्या रेवातीर	913.00	46	46	278	149	129	3	3	76	73	29	6	77	28
111	भांजाखेड़ी	662.00	2	2	6	4	2	..	..	1	1	..	..	4	..
112	आमखेड़ी	460.00	1	1	3	1	2	..	..	..	..	1	..	1	..
113	अगरदा	1,194.00	57	71	494	241	253	42	58	35	39	48	2	119	26
114	भीलखेड़ी	1,333.00	44	56	321	160	161	50	53	23	21	38	13	84	8
115	खुड़गांव	1,650.00	63	69	299	164	135	57	44	38	38	21	5	107	36
116	चिचली राजोर	1,400.00	53	64	382	194	188	33	20	60	47	50	12	114	19
117	राजोर	2,139.00	120	131	845	427	418	150	148	126	106	61	13	234	89
118	बरछा खुर्द	751.00	25	30	184	101	83	6	3	..	..	25	2	49	10
119	बरछा बुजुर्ग	2,108.00	122	152	898	455	443	118	115	30	24	71	13	251	55
120	साकटया	1,762.00	55	61	358	181	177	39	35	51	48	18	2	113	85
121	लवरास	1,801.00	47	90	414	206	208	16	8	53	66	61	11	124	61
122	सवासडी	848.00	43	62	330	162	168	18	23	31	30	26	3	99	17
123	बागदा	1,364.00	44	57	325	170	155	49	45	49	45	44	3	100	61
124	सवासडा	2,686.00	107	124	720	363	357	74	67	126	126	58	9	206	170
125	दावठा	843.00	33	36	205	101	104	..	..	..	..	24	..	63	35
126	मंडलेश्वर	741.00	27	33	196	105	91	..	..	..	..	14	3	64	32
	मंडलेश्वर		26	32	193	102	91	..	..	..	..	11	3	63	32
	बागदे संगम मण्डी		1	1	3	3	..	..	..	..	..	3	..	1	..
127	बजवाड़ा	1,794.00	51	63	353	185	168	26	34	20	18	51	..	113	30
	बजवाडा		42	52	292	153	139	10	18	20	18	51	..	91	20
	सुरजना		9	11	61	32	29	16	16	..	..	..	..	22	10
128	नवाडा	1,032.00	39	55	299	156	143	39	35	41	28	40	13	95	45
	नवाड़ा		29	42	217	117	100	29	28	41	28	23	7	74	42
	नया नवाड़ा		10	13	82	39	43	10	7	..	..	17	6	21	3
129	निमनपुर	985.00	12	14	78	42	36	15	10	..	..	14	..	24	14
130	गाजनपुर	301.00	3	3	20	9	11	..	..	..	..	3	4	2	..
131	नेमावर	1,867.00	338	457	2,107	1,106	1,001	85	74	108	96	568	216	526	172
132	दुलवा	1,423.00	75	90	481	256	225	12	12	..	..	74	10	139	51
133	गुराड़िया	1,077.00	63	94	491	262	229	54	60	2	4	108	21	149	29
134	पिपल्या नानकार	3,031.00	155	191	1,141	605	536	178	148	..	..	217	62	314	125
135	कणा	1,181.00	62	72	383	189	194	40	42	11	17	59	11	114	29
	कणा		58	66	343	172	171	40	42	11	17	55	11	103	29
	रामनगर		..	..	..	..	वीरान	..	..	..	..	..	..	..	..
	टी. टी. नगर		4	6	40	17	23	..	..	..	..	4	..	11	..
136	रेहटी	745.00	29	32	176	98	78	4	1	..	..	22	..	44	12

खातेगांव तहसील

काम करने वाले																						
I		II		III		IV		V(a)		V(b)		VI		VII		VIII		IX		X काम न करने वाले		
पु.	स्त्री	पु.	स्त्री	पु.	स्त्री	पु.	स्त्री	पु.	स्त्री	पु.	स्त्री	पु.	स्त्री	पु.	स्त्री	पु.	स्त्री	पु.	स्त्री	पु.	स्त्री	स्थानीय कोड नं.
17	18	19	20	21	22	23	24	25	26	27	28	29	30	31	32	33	34	35	36	37	38	1
1	..	2	..	..	..	..	..	..	..	..	..	..	..	..	..	..	..	..	..	..	7	102
44	..	25	1	..	..	..	..	..	..	..	..	..	..	..	..	..	..	2	..	61	113	103
33	2	11	1	1	..	..	..	..	..	..	..	..	..	6	..	..	..	..	..	41	90	104
01	2	51	74	12	1	..	..	19	1	1	1	5	..	2	..	..	..	3	..	140	230	105
33	..	16	23	1	..	..	..	..	..	1	..	..	..	..	..	..	..	3	..	53	66	106
54	1	4	7	..	..	..	..	..	..	..	..	..	..	..	..	..	..	1	..	27	59	107
64	2	31	20	3	..	..	..	2	..	..	..	4	..	..	..	..	..	1	..	68	137	108
..	...	..	..	..	..	..	..	..	..	वीरान	..	..	..	..	..	..	..	..	..	..	..	109
46	1	18	27	7	..	..	..	..	..	2	..	..	..	3	..	..	..	1	..	72	101	110
3	..	..	..	1	..	..	..	..	..	..	..	..	..	..	..	..	..	..	..	..	2	111
1	..	..	..	..	..	..	..	..	..	..	..	..	..	..	..	..	..	..	..	..	2	112
85	1	20	22	11	3	..	..	3	..	..	..	..	..	..	..	..	..	..	..	122	227	113
56	1	21	7	2	..	..	..	..	..	3	..	..	..	..	..	..	..	2	..	76	153	114
86	2	17	34	..	..	..	..	3	..	..	..	..	..	..	..	..	..	1	..	57	99	115
67	1	36	18	2	..	..	..	6	..	..	..	..	..	..	..	1	..	2	..	80	169	116
116	4	78	85	25	..	..	..	..	..	4	..	..	..	5	..	..	..	6	..	193	329	117
35	1	8	9	5	..	..	..	..	..	..	..	..	..	..	..	..	..	1	..	52	73	118
120	3	108	52	4	..	..	..	7	..	2	..	3	..	4	..	1	..	2	..	204	388	119
50	2	47	82	10	..	..	..	5	..	..	1	..	..	..	..	..	..	1	..	68	92	120
63	..	44	59	8	2	..	..	2	..	2	..	..	..	..	..	..	..	5	..	82	147	121
61	..	21	10	10	..	..	..	1	..	..	..	6	7	..	..	..	..	..	..	63	151	122
56	1	19	60	13	..	..	..	3	..	4	..	..	..	1	..	..	..	4	..	70	94	123
108	116	48	49	38	2	..	..	7	..	..	..	2	2	..	..	..	..	3	1	157	187	124
32	17	25	18	3	..	..	..	1	..	..	..	..	..	..	..	..	..	2	..	38	69	125
12	3	18	26	19	1	..	..	..	..	..	..	..	..	14	2	..	..	1	..	41	59	126
11	3	18	26	19	1	..	..	..	..	..	..	..	..	14	2	..	..	1	..	39	59	
1	..	..	..	..	..	..	..	..	..	..	..	..	..	..	..	..	..	..	..	2	..	
80	1	23	29	7	..	..	..	..	..	..	..	2	..	..	..	..	..	1	..	72	138	127
67	1	18	19	5	..	..	..	..	..	..	..	..	..	..	..	..	..	1	..	62	119	
13	..	5	10	2	..	..	..	..	..	..	..	2	..	..	..	..	..	..	..	10	19	
40	1	32	43	13	..	..	..	6	..	..	..	2	1	1	..	..	..	1	..	61	98	128
22	1	31	41	13	..	..	..	6	..	..	..	..	..	1	..	..	..	1	..	43	58	
18	..	1	2	..	..	..	..	..	..	..	..	2	1	..	..	..	..	..	..	18	40	
11	2	2	11	2	1	..	..	..	..	..	..	..	..	9	..	..	..	..	..	18	22	129
..	..	..	..	1	..	..	..	..	..	..	..	1	..	..	.	..	..	..	..	7	11	130
110	13	55	92	69	2	..	..	42	35	48	2	23	1	79	6	34	2	66	19	580	829	131
80	11	17	36	18	1	..	..	15	3	4	..	..	..	1	..	..	..	4	..	117	174	132
87	2	24	27	21	..	..	..	8	..	2	..	3	..	1	..	..	..	3	..	113	200	133
156	3	115	117	21	..	..	..	9	1	..	..	..	..	3	..	..	..	10	4	291	411	134
74	2	29	27	9	..	..	..	..	..	..	..	..	..	..	..	..	..	2	..	75	165	135
64	2	29	27	8	..	..	..	..	..	..	..	..	..	..	..	..	..	2	..	69	142	
..	..	..	..	..	..	..	..	..	..	वीरान	..	..	..	..	..	..	..	..	..	..	..	
10	..	..	..	1	..	..	..	..	..	..	..	..	..	..	..	..	..	..	..	6	23	
27	1	10	11	3	..	..	..	1	..	..	..	..	..	..	..	..	..	3	..	54	66	136

जनगणना का प्राथमिक सारांश

स्थानीय कोड नं.	गांव/वार्ड गणना ब्लाक का नाम	गांव का क्षेत्रफल एकड़ में नगर/वार्ड का वर्ग कि.मी. में	आबाद रिहायशी मकानों की संख्या	परिवारों की संख्या	गिने गये व्यक्तियों की कुल संख्या (बेघरबार और संस्थाओं में रहने वाले व्यक्तियों सहित)			अनुसूचित जातियां		अनुसूचित जन-जातियां		साक्षर एवं शिक्षित व्यक्ति		(I-IX) कुल काम करने वाले	
					व्यक्ति	पु.	स्त्री	पु.	स्त्री	पु.	स्त्री	पु.	स्त्री	पु.	स्त्री
1	2	3	4	5	6	7	8	9	10	11	12	13	14	15	16
137	खुबगांव	1,090.00	51	79	352	191	161	33	37	..	..	36	7	123	30
138	बुराडा	1,218.00	91	113	697	371	326	66	64	..	..	93	..	215	81
139	जामनेर	850.00	62	94	423	234	189	33	32	..	..	67	3	123	78
140	कुण्डगांव बुजुर्ग	642.00	30	54	225	121	104	29	27	7	7	30	1	74	33
141	कुण्डगांव खुर्द	944.00	40	44	232	121	111	32	32	5	4	47	12	70	29
142	मुरझाल	1,762.00	89	108	571	290	281	48	47	..	5	77	9	191	99
	मुरझाल		88	107	570	289	281	48	47	..	5	77	9	190	99
	मजगांव		1	1	1	1	..	..	..	..	..	..	..	1	..
143	अकावल्या	931.00	60	70	345	177	168	21	18	3	2	35	1	105	70
144	दैयत	885.00	27	37	201	109	92	15	15	..	..	24	7	65	20
145	तुरनाल	595.00	22	27	132	70	62	4	5	..	..	11	..	39	26
146	मालागांव	847.00	30	46	206	99	107	24	31	9	6	24	9	70	34
	मालागांव		29	45	202	97	105	24	31	9	6	24	9	69	34
	टप्पर तखनसिंह		1	1	4	2	2	..	..	..	..	..	..	1	..
147	बीजापुर	770.00	32	50	246	123	123	37	30	..	..	41	14	74	27
148	बमनगांव	1,076.00	41	61	303	160	143	46	52	..	..	45	1	97	48
	बमनगांव		40	60	298	157	141	43	50	..	..	44	1	95	47
	भेरूतलाई का टप्पर		1	1	5	3	2	3	2	..	..	1	..	2	1
149	इकलेरा	926.00	62	82	453	234	219	41	48	1	4	111	30	131	24
150	गुन्नास	870.00	45	54	311	164	147	55	48	..	..	47	3	91	53
151	सोनगांव	905.00	37	46	286	146	140	44	30	18	18	45	12	88	34
	सोनगांव		30	38	237	121	116	40	27	18	18	35	7	73	29
	तुलसीराम टप्पर		7	8	49	25	24	4	3	..	..	10	5	15	5
152	धुन्ध्याखेड़ी	1,096.00	61	62	358	187	171	34	30	1	1	68	9	116	32
153	मवासा	569.00	39	53	261	135	126	17	21	..	..	32	1	81	29
154	नवलगांव	1,374.00	62	96	485	255	230	50	51	..	..	82	7	159	80
155	मवासी	447.00	1	2	14	6	8	..	..	..	.	..	..	5	..
156	पिपल्या घाघरया	1,232.00	63	94	434	211	223	37	37	..	..	43	2	133	66
157	चिचली	1,310.00	67	81	479	231	248	42	36	..	..	44	3	140	23
158	करोंद माफी	1,508.00	63	93	535	271	264	35	38	..	..	57	6	154	7
159	बिजलगांव	1,938.00	146	164	756	381	375	77	77	..	..	103	15	231	139
	बिजलगांव		144	161	743	374	369	74	75	..	..	99	12	226	137
	टप्पर		2	3	13	7	6	3	2	..	..	4	3	5	2
160	कोलारी	3,391.00	211	256	1,611	831	780	54	49	42	30	173	14	489	175
161	बच्चा	1,426.00	31	40	174	94	80	26	41	38	46	23	5	59	10
162	खिड़किया	925.00	41	43	240	132	108	42	34	4	5	36	1	82	26
163	नयागांव	643.00	13	14	89	46	43	..	..	..	..	24	4	21	4
194	खेड़ी	415.00	7	18	126	72	54	..	..	..	..	2	..	46	10
165	पिपलनेरिया	1,068.00	27	30	152	83	69	12	13	..	..	8	..	54	27
166	खिवनी बुजुर्ग	7,175.00	20	39	196	101	95	..	..	..	..	4	..	65	34
167	खातामऊ	153.00	5	5	37	16	21	..	..	..	..	..	..	11	10
168	घोटा मण्डला	191.00	3	3	11	6	5	..	..	..	..	1	..	4	2

खातेगांव तहसील

काम करने वाले																						
I		II		III		IV		V(a)		V(b)		VI		VII		VIII		IX		X काम न करने वाले		
पु.	स्त्री	पु.	स्त्री	पु.	स्त्री	पु.	स्त्री	पु.	स्त्री	पु.	स्त्री	पु.	स्त्री	पु.	स्त्री	पु.	स्त्री	पु.	स्त्री	पु.	स्त्री	स्थानीय कोड नं.
17	18	19	20	21	22	23	24	25	26	27	28	29	30	31	32	33	34	35	36	37	38	1
57	4	33	26	19	..	..	..	7	..	5	..	..	..	..	..	..	..	2	..	68	131	137
116	14	49	61	19	..	..	..	21	1	1	..	1	..	..	..	..	..	8	5	156	245	138
83	24	18	49	12	..	..	..	4	4	..	..	..	..	1	..	..	..	5	1	111	111	139
29	11	19	15	9	..	..	..	8	6	..	..	..	..	..	..	1	..	8	1	47	71	140
36	2	18	27	13	..	..	..	3	..	..	..	..	..	..	..	..	..	..	..	51	82	141
104	55	35	33	16	..	..	..	25	11	4	..	1	..	..	..	..	..	6	..	99	182	142
103	55	35	33	16	..	..	..	25	11	4	..	1	..	..	..	..	..	6	..	99	182	
1	..	..	..	..	..	..	..	..	..	..	..	..	..	..	..	..	..	..	..	..	..	
65	36	22	33	14	..	..	..	3	1	..	..	..	..	..	..	..	..	1	..	72	98	143
37	5	11	15	15	..	..	..	1	..	..	..	..	..	..	..	..	..	1	..	44	72	144
14	6	11	18	11	..	..	..	..	..	1	..	..	..	2	2	..	..	..	..	31	36	145
27	6	26	27	12	1	..	..	1	..	..	..	..	..	1	..	..	..	3	..	29	73	146
26	6	26	27	12	1	..	..	1	..	..	..	..	..	1	..	..	..	3	..	28	71	
1	..	..	..	..	..	..	..	..	..	..	..	..	..	..	..	..	..	..	..	1	2	
44	8	15	19	7	..	..	..	4	..	..	..	2	..	..	..	..	..	2	..	49	96	147
56	22	22	26	9	..	..	..	7	..	..	..	2	..	..	..	..	..	1	..	63	95	148
54	21	22	26	9	..	..	..	7	..	..	..	2	..	..	..	..	..	1	..	62	94	
2	1	..	..	..	..	..	..	..	..	..	..	..	..	..	..	..	..	..	..	1	1	
34	..	24	20	12	1	..	..	17	1	2	..	4	..	16	1	1	..	21	1	103	195	149
51	24	22	27	14	..	..	..	3	2	..	..	..	..	..	..	..	..	1	..	73	94	150
52	7	26	27	4	..	..	..	4	..	..	..	..	..	..	..	..	..	2	..	58	106	151
40	5	24	24	3	..	..	..	4	..	..	..	..	..	..	..	..	..	2	..	48	87	
12	2	2	3	1	..	..	..	..	..	..	..	..	..	..	..	..	..	..	..	10	19	
65	2	14	25	22	..	..	..	13	5	..	..	..	..	..	..	..	..	2	..	71	139	152
52	3	11	25	7	..	..	..	7	1	1	..	..	..	..	..	..	..	3	..	54	97	153
88	16	58	64	..	..	..	..	2	..	..	..	..	..	..	..	..	..	2	..	105	150	154
4	..	1	..	..	..	..	..	..	..	..	..	..	..	..	..	..	..	..	..	1	8	155
83	27	50	39	..	..	..	..	..	..	..	..	..	..	..	.	..	..	..	..	78	157	156
54	2	83	21	..	..	..	..	1	..	1	..	..	..	1	..	..	..	..	..	91	225	157
38	3	63	3	43	1	..	..	4	..	1	..	..	..	1	..	2	..	2	..	117	257	158
123	5	44	122	32	1	..	..	14	8	..	..	2	1	3	..	..	..	13	2	150	236	159
120	5	43	120	31	1	..	..	14	8	..	..	2	1	3	..	..	..	13	2	148	232	
3	..	1	2	1	..	..	..	..	..	..	..	..	..	..	..	..	..	..	..	2	4	
208	2	179	168	62	..	..	..	19	..	1	..	9	..	4	..	..	..	7	5	342	605	160
43	..	9	10	..	..	..	..	..	..	1	..	4	..	..	..	..	..	2	..	35	70	161
43	..	35	26	..	..	..	..	2	..	..	..	..	..	1	..	..	..	1	..	50	82	162
18	1	2	3	..	..	..	..	1	..	..	..	..	..	..	..	..	..	..	..	25	39	163
13	..	2	9	31	1	..	..	..	.	..	..	..	..	..	..	..	..	..	..	26	44	164
26	..	23	27	3	..	..	..	..	..	..	..	..	..	1	..	..	..	1	..	29	42	165
35	..	27	34	3	..	..	..	..	..	..	..	..	..	..	..	..	..	..	..	36	61	166
7	..	1	10	3	..	..	..	..	..	..	..	..	..	..	..	..	..	..	..	5	11	167
2	..	..	2	2	..	..	..	..	..	..	..	..	..	..	..	..	..	..	..	2	3	168

जनगणना का प्राथमिक सारांश

स्थानीय कोड नं.	गांव/वार्ड गणना ब्लाक का नाम	गांव का क्षेत्रफल एकड़ में नगर/वार्ड का वर्ग कि.मी.में	आवास रिहायशी मकानों की संख्या	परिवारों की संख्या	गिने गये व्यक्तियों की कुल संख्या (बेघरबार और संस्थाओं में रहने वाले व्यक्तियों सहित)			अनुसूचित जातियां		अनुसूचित जन-जातियां		साक्षर एवं शिक्षित व्यक्ति		(I-IX) कुल काम करने वाले	
					व्यक्ति	पु.	स्त्री	पु.	स्त्री	पु.	स्त्री	पु.	स्त्री	पु.	स्त्री
1	2	3	4	5	6	7	8	9	10	11	12	13	14	15	16
															खातेगांव
	खातेगांव (न.स.)	2.58	1,044	7,495		3,584		188	218		932		492		
			1,418			3,911		213	220		2,188		1,802		
20/VII	खातेगांव (न.पा.)	2.33	1,039	7,463		3,567		188	218		932		490		
			1,413			3,896		213	220		2,173		1,791		
20/VII/1	वार्ड नं. 1		168	292	1,347	729	618	17	16	48	43	400	191	373	82
	ब्लाक नं. 1		83	175	692	381	311	12	12	46	42	208	90	204	62
	ब्लाक नं. 2		85	117	655	348	307	5	4	2	1	192	101	169	20
20/VII/2	वार्ड नं. 2		179	197	1,315	663	652	43	46	..	..	406	172	303	53
	ब्लाक नं. 3		86	104	651	322	329	..	..	..	..	216	115	150	18
	ब्लाक नं. 4		93	93	664	341	323	43	46	..	..	190	57	153	35
20/VII/3	वार्ड नं. 3		156	260	1,408	744	664	130	107	138	144	353	170	315	133
	ब्लाक नं. 5		86	102	599	306	293	130	107	138	144	41	3	152	117
	ब्लाक नं. 6		70	158	809	438	371	..	..	..	..	312	167	163	16
20/VII/4	वार्ड नं. 4		203	226	1,217	620	597	..	..	..	..	388	198	269	77
	ब्लाक नं. 7		107	129	667	338	329	..	..	..	..	238	135	146	22
	ब्लाक नं. 8		96	97	550	282	268	..	..	..	..	150	63	123	55
20/VII/5	वा नं.5		149	198	996	522	474	14	14	13	12	316	131	232	45
	ब्लाक नं. 9		89	131	613	328	285	..	..	13	12	189	58	153	37
	ब्लाक नं. 10		60	67	383	194	189	14	14	..	..	127	73	79	8
20/VII/6	वार्ड नं. 6		184	240	1,180	618	562	9	5	21	19	310	70	299	100
	ब्लाक नं. 11		79	93	481	246	235	..	..	..	..	113	16	119	51
	ब्लाक नं. 12		105	147	699	372	327	9	5	21	19	197	54	180	49
20/VII/–	बाह्य वृद्धि क्षेत्र	0.25	5	5	32	15	17	..	..	..	..	15	..	11	2
	खातेगांव कस्बा	0.25	5	5	32	15	17	..	..	..	..	15	..	11	2
	ब्लाक नं. 13		5	5	32	15	17	..	..	..	..	15	..	11	2

काम करने वाले																						
I		II		III		IV		V(a)		V(b)		VI		VII		VIII		IX		X काम न करने वाले		
पु.	स्त्री	पु.	स्त्री	पु.	स्त्री	पु.	स्त्री	पु.	स्त्री	पु.	स्त्री	पु.	स्त्री	पु.	स्त्री	पु.	स्त्री	पु.	स्त्री	पु.	स्त्री	स्थानीय कोड सं.
17	18	19	20	21	22	23	24	25	26	27	28	29	30	31	32	33	34	35	36	37	38	1
नगर समूह																						
287	**227**		**28**		**3**		**162**		**225**		**27**		**299**		**90**		**454**		**2,109**			
	32		**305**		**2**		..		**15**		**45**		**5**		**18**		**1**		**69**		**3,092**	
280	**223**		**28**		**3**		**162**		**225**		**27**		**299**		**90**		**454**		**2,105**			**20/VII**
	32		**303**		**2**		..		**15**		**45**		**5**		**18**		**1**		**69**		**3,077**	
45	**1**	**54**	**55**	**6**	..	..	..	**31**	**2**	**12**	**3**	**9**	**2**	**72**	**2**	**15**	**1**	**129**	**16**	**356**	**536**	**20/VII/1**
22	..	34	43	5	..	..	..	23	2	3	2	1	..	17	2	11	1	88	12	177	249	1
23	1	20	12	1	..	..	..	8	..	9	1	8	2	55	..	4	..	41	4	179	287	2
20	**1**	**20**	**16**	**3**	**2**	**1**	..	**22**	**2**	**50**	**12**	**8**	**1**	**82**	**3**	**27**	..	**70**	**16**	**360**	**599**	**20/VII/2**
11	..	12	9	1	2	..	..	18	..	17	4	1	..	55	2	9	..	26	1	172	311	3
9	1	8	7	2	..	1	..	4	2	33	8	7	1	27	1	18	..	44	15	188	288	4
23	**1**	**60**	**112**	**5**	..	**1**	..	**44**	**1**	**53**	..	..	..	**56**	**10**	**10**	..	**63**	**9**	**429**	**531**	**20/VII/3**
16	1	53	107	2	..	..	..	21	..	28	..	..	..	13	8	1	..	18	1	154	176	5
7	..	7	5	3	..	1	..	23	1	25	..	..	..	43	2	9	..	45	8	275	355	6
62	**17**	**14**	**40**	..	..	**1**	..	**37**	**9**	**45**	**3**	**4**	**2**	**48**	..	**10**	..	**48**	**6**	**351**	**520**	**20/VII/4**
5	1	1	2	..	..	1	..	30	9	21	3	4	2	48	..	8	..	28	5	192	307	7
57	16	13	38	..	..	..	..	7	..	24	..	..	..	..	..	2	..	20	1	159	213	8
48	**1**	**19**	**17**	**9**	..	..	..	**14**	..	**23**	**6**	**5**	..	**22**	**3**	**14**	..	**78**	**18**	**290**	**429**	**20/VII/5**
28	..	15	15	9	..	..	..	9	..	16	5	5	..	19	3	10	..	42	14	175	248	9
20	1	4	2	..	..	..	..	5	..	7	1	..	..	3	..	4	..	36	4	115	181	10
82	**11**	**56**	**63**	**5**	..	..	..	**14**	**1**	**42**	**21**	**1**	..	**19**	..	**14**	..	**66**	**4**	**319**	**462**	**20/VII/6**
55	7	23	39	5	..	..	..	5	1	2	1	..	..	7	..	3	..	19	3	127	184	11
27	4	33	24	..	..	..	..	9	..	40	20	1	..	12	..	11	..	47	1	192	278	12
7	..	**4**	**2**	..	..	..	..	..	..	..	..	..	..	..	..	..	..	..	..	**4**	**15**	**20/VII/-**
7	..	4	2	..	..	..	..	..	..	..	..	..	..	..	..	..	..	..	..	4	15	
7	..	4	2	..	..	..	..	..	..	..	..	..	..	..	..	..	..	..	..	4	15	13