जनगणना 1971

ग्रन्थ माला 21

उत्तर प्रदेश

जिला जनगणना पुस्तिका

भाग X ब

प्राथमिक जनगणना

सार-संग्रह

जिला देवरिया

धर्मेन्द्र मोहन सिन्हा
भारतीय प्रशासनिक सेवा
जनगणना निदेशक
उत्तर प्रदेश

विषय–सूची

पृष्ठ

जिला मानचित्र

प्रस्तावना

आंकड़े एक दृष्टि में ... i-ii

परिचयात्मक टिप्पणी ... iii-vi

जिले का प्राथमिक जनगणना सार-पत्र ... 2-5

1. हाटा तहसील

(i) तहसील मानचित्र

(ii) ग्रामों की वर्णानुक्रम सूची ... 9-15

(iii) प्राथमिक जनगणना सार–पत्र (ग्रामीण) ... 16-67

2, पडरौना तहसील

(i) तहसील मानचित्र

(ii) ग्रामों की वर्णानुक्रम सूची ... 71-79

(iii) प्राथमिक जनगणना सार–पत्र (ग्रामीण) ... 80-143

(iv) प्राथमिक जनगणना सार–पत्र पडरौना नगर पालिका ... 144-147

(v) प्राथमिक जनगणना सार–पत्र सेवरही नगर पालिका ... 148-149

3. देवरिया तहसील

(i) तहसील मानचित्र

(ii) ग्रामों की वर्णानुक्रम सूची ... 152-161

(iii) प्राथमिक जनगणना सार–पत्र (ग्रामीण) ... 162-227

(iv) प्राथमिक जनगणना सार–पत्र देवरिया नगर पालिका ... 228-233

4. सलेमपुर तहसील

(i) तहसील मानचित्र

(ii) ग्रामों की वर्णानुक्रम सूची ... 236-247

(iii) प्राथमिकजनगणना सार–पत्र (ग्रामीण) ... 248-333

(iv) प्राथमिक जनगणना सार–पत्र गौरा बरहज नगर पालिका ... 334-337

आंकड़े—एक दृष्टि में

		प्रदेश		जिला	
		1961	1971	1961	1971
जनसंख्या	योग कुल व्यक्ति	73,746,401	88,341,144	2,375,075	2,812,350
	पुरुष	38,634,201	47,016,421	1,186,527	1,436,123
	स्त्रियां	35,112,200	41,324,723	1,188,548	1,376,227
	ग्रामीण कुल व्यक्ति	64,266,506	75,952,548	2,317,498	2,729,241
	पुरुष	33,401,345	40,214.012	1,154,677	1,390,409
	स्त्रियां	30,865,161	35,738,536	1,162 821	1,338,832
	नगरीय कुल व्यक्ति	9,479,895	12,388,596	57,577	83,109
	पुरुष	5,232,856	6,802,409	31,850	45,714
	स्त्रिया	4,247,039	5,586,187	25,727	37,395
वर्ष 1961-71 के दशक में जनसंख्या वृद्धि-दर		19·79 प्रतिशत		18·41 प्रतिशत	
क्षेत्रफल वर्ग कि० मी० में		294,947	294,413	5,424·2	5,400·0
जनसंख्या घनत्व प्रति वर्ग कि० मी०		250	300	438	521
लिंग-अनुपात (प्रति हजार पुरुषों पर स्त्रियों की संख्या)		909	879	1,002	958
साक्षरता दर (प्रतिशत)	कुल व्यक्ति	17·7	21·8	14·1	18·0
	पुरुष	27·3	31·5	24·4	29·4
	स्त्रिया	7·0	10·7	3·9	6·0
कुल जनसंख्या में नगरीय जनसंख्या का प्रतिशत		12·9	14·0	2·4	2·95
कुल जनसंख्या में कार्य करने वालों का प्रतिशत	कुल व्यक्ति	39·1	30·9	40·7	30·2
(केवल मुख्य धधों में लगे व्यक्ति)	पुरुष	58·2	52·2	57·0	51·8
	स्त्रियां	18·1	6·7	24·4	7·7
कार्य करने वालों का वितरण—					
कुल कार्य करने वालों में प्रतिशत :—					
(i) काश्तकार	कुल व्यक्ति	63·9	57·4	73·7	57·7
	पुरुष	63·6	59·1	77·6	62·9
	स्त्रिया	64·8	42·6	64·4	21·1
(ii) खेतिहर मजदूर	कुल व्यक्ति	11·3	20·0	17·1	31·6
	पुरुष	9·1	17·2	12·1	25·7
	स्त्रियां	19·2	44·5	29·0	73·1
(iii) अन्य कार्यों में	कुल व्यक्ति	24·8	22·6	9·2	10·7
	पुरुष	27·3	23·7	10·3	11·4
	स्त्रियां	16·0	12·9	6·6	5·7

		प्रदेश		जिला	
		1961	1971	1961	1971
अनुसूचित जाति के व्यक्तियों का कुल जनसंख्या में प्रतिशत	कुल व्यक्ति	20·9	21·0	15·0	15·6
	पुरुष	20·5	20·8	14·6	15·4
	स्त्रियां	21·3	21·2	15·4	15·8
अनुसूचित जन-जाति के व्यक्तियों का कुल जनसंख्या में प्रतिशत	कुल व्यक्ति	...	0·2	...	·01
	पुरुष	...	0·2	...	·01
	स्त्रियां	...	0·2	...	·01
अधिकृत आवासीय मकानो की संख्या		12,046,539	13,758,003	357,436	...
ग्रामों की संख्या	कुल ग्राम	125,344	124,593	3,809	3,807
	आबाद	112,624	112,561	3,552	3,559
	गैर आबाद	12,720	12,032	257	248
नगरीय क्षेत्रों की संख्या		267	325	3	4

परिचयात्मक टिप्पणी

1971 की जनगणना पर आधारित जिला जनगणना हस्तपुस्तिका को तीन भागों में प्रकाशित किया जा रहा है जिससे कि संपूर्ण सारिणीयन कार्य कि समाप्ति की प्रतीक्षा न करके जो आंकड़े संकलित हो चुके है उन्हें यथाशीघ्र उपलब्ध करा दिया जाये। इन आंकड़ों की आवश्यकता केन्द्रीय सरकार, राज्य सरकार एवं अन्य आर्थिक सामाजिक, राजनैतिक एवं नियोजन सम्बन्धी शोध कार्यकर्ताओं को निरन्तर पड़ती रहती है जिनका उपयोग प्रशासनिक कार्यो में, निर्वाचन क्षेत्रों के सीमांकन में, विकास योजनाओं को तैयार करने में एवं पिछड़े वर्गो के लिए कल्याणकारी योजनाएं बनाने में किया जाता है। इस हस्तपुस्तिका के भाग-अ में नगर एवं ग्राम निदर्शनी दी गई है।

2—जिला जनगणना हस्तपुस्तिका श्रृंखला के भाग-ब एक महत्वपूर्ण प्रकाशन है। इस में 1971 जनगणना में एकत्र की गई सूचनाओं का संकलित रूप दिया गया हैं जिसके अन्तर्गत शहरी क्षेत्र में प्रत्येक ब्लाक एवं वार्ड की तथा ग्रामीण क्षेत्र में प्रत्येक ग्राम एवं तहसील की जनसंख्या अलग-अलग दी गई है। प्रत्येक ग्राम/नगर एवं वार्ड के व्यक्तियों के बारे में एवं उनके कार्यकलाप से सम्बन्धित अधिक से अधिक विस्तृत विवरण इस भाग में दिया गया है। इस भाग का मुख्य अंश प्राथमिक जनगणना सार-पत्र है। इसमें प्रत्येक ग्राम को, चाहे वह आबाद हो अथवा गैर आबाद, स्थानीय कोड नम्बर के क्रम में ब्लाकवार तथा तहसीलवार दर्शाया गया है तथा इन ग्रामों को उनके नाम के आधार पर वर्णमाला-अक्षर क्रम में रखकर एक वर्णमाला सूची बनाई गई है जो प्रत्येक तहसील के प्राथमिक जनगणना सार-पत्र से पूर्व रखी गई है। इस सूची में वर्णमाला अक्षर अनुसार किसी भी ग्राम का नाम देखकर उसका कोड नम्बर जाना जा सकता है जो उसी नाम के सामने दिया हुआ है और कोड नम्बर ज्ञात होने पर किसी ग्राम को सार-पत्र में ढूंढना अत्यन्त सरल होगा क्योंकि प्रत्येक ग्राम कोड नम्बर के क्रम से सार-पत्र में दिया गया है जैसा कि पहले कहा जा चुका है। इस प्रकार किसी भी ग्राम एवं उसके आकड़े ज्ञात करने में अत्यधिक सुगमता रहेगी।

3—नगर, ग्राम अधिकृत आवासीय गृह, परिवार, जनसंख्या, साक्षर एवं अनुसूचित जाति/जन जाति की परिभाषाएं :—

(1) नगर—नगर की परिभाषा के अन्तर्गत निम्नलिखित इकाइयां आती है।

(अ) नगर-महापालिका, नोटीफाइड एरिया, टाउन एरिया, एवं छावनी।

(ब) वह क्षेत्र जिसकी जनसंख्या 5,000 से अधिक हो और उसमें 75 प्रतिशत अथवा इससे अधिक पुरुष कृषि सम्बन्धी कार्य न करके अतिरिक्त कार्यो में लगे हों तथा जनसंख्या का घनत्व 386 व्यक्ति प्रति वर्ग किलोमीटर अथवा 1,000 व्यक्ति प्रति वर्ग मील हो।

(स) वह क्षेत्र जो स्वयं स्वायत्त संस्थाएं न हों परन्तु किसी शहर अथवा नगर एग्लोमरेशन का एक भाग हो।

(2) ग्राम—ग्राम से तात्पर्य मालगुजारी मौजा से है वह चाहे आबाद हो अथवा गैर आबाद परन्तु किसी नगरीय क्षेत्र में सम्मिलित न हो।

(अ) जंगली ग्राम—जंगली ग्राम वह माना गया है जो राज्य सरकार द्वारा सुरक्षित जंगल के अन्तर्गत आता है और उसमें लोग रहते हैं।

(3) अधिकृत आवासीय—गृह—अधिकृत आवासीय-गृह उस भवन को माना गया है जो सम्पूर्ण अथवा आंशिक रूप से रहने के लिए हो तथा जिसका पृथक प्रवेश-द्वार हो।

(4) परिवार—परिवार से तात्पर्य मनुष्य या मनुष्यों के उस समुदाय से है जो एक साथ रहते हों तथा जिनका भोजन सामान्यतः एक ही रसोई में बनता हो।

(5) **जनसंख्या**—जनसंख्या के अन्तर्गत परिवारों में रहने वाले, संस्थाओं में रहने वाले एवं बेघरबार व्यक्ति सम्मिलित हैं।

(6) अनुसूचित जाति/जन जाति—अनुसूचित जाति/जन जाति वे जातिया हैं जिनकी सूची भारत सरकार ने विज्ञप्ति संख्या जी० एम० आर० 960, दिनाक जून 24, 1967 के अन्तर्गत प्रकाशित की है। अनुसूचित जातियो/जन जातियो की सख्या उत्तर प्रदेश मे उपरोक्त सूची के अनुसार क्रमश. 66 तथा 5 है।

(7) साक्षर—साक्षर उस व्यक्ति को माना गया है जो किसी भी भाषा मे लिख पढ़ सकता हो वह व्यक्ति जो केवल पढ सकता है, परन्तु लिख नही सकता 'साक्षर' की क्षेत्रो में नही आता। साक्षर व्यक्ति के लिये यह आवश्यक नही कि उसने विधिवत किसी विद्यालय में शिक्षा प्राप्त की हो या कोई परीक्षा उत्तीर्ण की हो।

काम करने वालों की विभिन्न श्रेणियां

काम करने वाले वे व्यक्ति है जिनके शारीरिक अथवा मानसिक श्रम से कोई आर्थिक रूप का उत्पादन कार्य सम्पन्न हो। काम करने का अर्थ स्वय काम करना ही नही वरन् दूसरे व्यक्तियो से काम लेना तथा उनके कार्य की निगरानी करना एव निर्देशन आदि देना भी सम्मिलित है।

काम करने वालों को विभिन्न कार्यो के अनुसार निम्नलिखित श्रेणियो में बाटा गया है :—

i–काश्तकार :—इस श्रेणी के अन्तर्गत वे व्यक्ति आते है जो अपनी स्वय की जमीन, सरकार से पट्टे पर प्राप्त जमीन अथवा किसी दूसरे व्यक्ति या सस्था से बंटाई (नगद या जिन्स) या किराये पर ली गयी जमीन या अन्य प्रकार से प्राप्त जमीन पर या तो स्वय खेती करते है या अपने निर्देशन और देख-रेख मे उस भूमि पर खेती करवाते है।

काश्तकारी में हल चलाना, बीज बोना, फसल काटना, सभी प्रकार के धान तथा दालें उगाना, जूट, कपास और दूसरी रेशे वाली फसले उगाना तथा विभिन्न प्रकार की फसले जैसे कन्द-मूल (आलू, अरबी, चुकन्दर मूंगफली, गन्ना इत्यादि) उगाना सम्मिलित है। परन्तु इसमें फल, सब्जी उगाना, फूलों के बगीचे लगाना, चाय, काफी, रबर, सिनकोना व दूसरी औषधि आदि के लिए काम में आने वाले पेड-पौधों को उगाना या रखना, सम्मिलित नहीं है।

ii–खेतिहर मजदूर :—वह व्यक्ति जो नगद या जिन्स के रूप में मजदूरी प्राप्त करने के लिए किसी दूसरे व्यक्ति के खेत में काम करता है खेतिहर मजदूर कहलाता है। खेतिहर मजदूर को इस बात से कुछ सरोकार नही कि फसल कैसी होती है और न ही उस भूमि पर ही उसका कुछ अधिकार होता है जिस पर वह मजदूरी के बदले में काम करता है।

iii–पशुपालन, जंगल लगाना आखेट, वृक्षारोपण, बागवानी और अन्य कार्य:—वह व्यक्ति जो पशुपालन, वन लगाने, वृक्षारोपण बागवानी का कार्य करते है, शिकार करते एवं मछली पकड़ कर आजीविका चलाते है इस श्रेणी में आते हैं।

iv–खान व खदान:—वह व्यक्ति जो खानों या खदानो में कार्य करते है या गड्ढे खोदने का काम करते हैं इस श्रेणी में सम्मिलित हैं।

v–(अ) पारिवारिक उद्योग —इस श्रेणी के अन्तर्गत वे व्यक्ति आते हैं जो ऐसे घरेलू उद्योगो में लगे हों जिसमें किसी भी प्रकार का उत्पादन, सर्विसिंग या वस्तुओं का बनाना तथा बेचना होता हो और जिसमें परिवार के कर्ता या एक से अधिक परिवार के सदस्यो का योगदान हो। ऐसे उद्योग शहरी क्षेत्र में उसी जनगणना मकान में और ग्रामीण क्षेत्र मे गाव की सीमा में स्थित होने चाहिये और रजिस्टर्ड फैक्ट्री के पैमाने के न होना चाहिये।

v–(ब) पारिवारिक उद्योगों के अतिरिक्त उत्पादन या सर्विसिंग का कार्य करने वाले व्यक्ति इस श्रेणी में आते है जैसे मिल या कारखाने में कार्य करने वाले ।

vi–निर्माण:—मकान बनाना, सड़कें, पुल-आदि बनाना तथा उनकी मरम्मत आदि करने वाले व्यक्ति इस श्रेणी में आते है ।

vii–व्यापार और वाणिज्य:—इस श्रेणी में वे व्यक्ति आते है जो वस्तुओं का क्रय-विक्रय का कार्य करते है, दुकानों एवं अन्य व्यापारिक संस्थानो में व्यापार सम्बन्धी कार्य करते हैं ।

viii–यातायात सग्रहण और संचार व्यवस्था में कार्य करने वाले व्यक्ति इस श्रेणी के अन्तर्गत आते हैं जैसे रेलवे, रोडवेज, डाक-तार-टेलीफोन एव रेडियो स्टेशन आदि पर कार्य करने वाले व्यक्ति ।

ix–अन्य सेवाएं —जो व्यक्ति सार्वजनिक, प्रशासनिक, शैक्षिक, स्वास्थ्य एव चिकित्सा कल्याण, विधि, सामुदायिक, मनोरंजन एव वैयक्तिक सेवाओ मे लगे है, इस श्रेणी के अन्तर्गत आते है ।

x–काम करने वाले.—वे व्यक्ति जिनकी मुख्य गतिविधि मे कोई आर्थिक उत्पादन कार्य नही होता इस श्रेणी के अन्तर्गत आते हैं जैसे घरेलू काम करने वाले व्यक्ति, विद्यार्थी, अवकाश प्राप्त व्यक्ति, किराये या पेन्शन अथवा जमा-पूजी के सहारे जीविका चलाने वाले व्यक्ति, आश्रित, भिखारी, जेल, अनाथालय, विधवा आश्रम तथा पागलखाने में रहने वाले व्यक्ति इस श्रेणी के अन्तर्गत आते है ।

जिले का संक्षिप्त परिचय

गोरखपुर मण्डल के उत्तर पूर्व मे 26° और 28° उत्तरी अक्षाश तथा 83° और 85° पूर्वी देशान्तर के बीच स्थित इस जनपद का क्षेत्रफल, भारत के सर्वेयर जनरल के अनुसार 5,400 वर्ग कि० मी० है जिसमें हाटा, पडरौना, देवरिया एवं सलेमपुर नामक चार तहसीलें हैं । भौगोलिक दृष्टि से यह जनपद प्रदेश के एकदम पूर्वी क्षेत्र में आता है यहा की में कोई विशेषता नही पाई जाती है जनपद के 55 पूर्व में बिहार प्रदेश, पश्चिम में जिला गोरखपुर, उत्तर में बिहार प्रदेश तथा दक्षिण में जिला आजमगढ़ और बलिया है । जिले में बडी गंडक, छोटी गंडक, घाघरा राप्ती, बासी बानरी, खेतुआ, मडन, गोरी, बथुआ, कुरता और नकटा नाम की नदिया बहती है ।

क्षेत्रफल की दृष्टि से पडरौना तहसील सबसे बडी है और इसी तहसील की जनसख्या भी सबसे अधिक है । इस जनपद की तहसीलों का क्षेत्रफल (बोर्ड आफ रेवेन्यू के अनुसार) जनसख्या, जनसख्या का घनत्व एवं अनुसूचित जातियों के व्यक्तियों की संख्या निम्नलिखित है:—

तहसील का नाम	क्षेत्रफल वर्ग कि० मी०	जनसंख्या	अनु० जाति	जनसंख्या-घनत्व
1. हाटा	1,410.5	660,920	121,447	469
2. पडरौना	1,461.0	728,464	107,525	499
3. देवरिया	1,266.8	717,840	106,905	567
4. सलेमपुर	1,284.4	704,126	102,984	549

जनपद में अनुसूचित जाति के व्यक्तियों की संख्या कुल जनसंख्या का 15.60 प्रतिशत है तथा प्रति हजार पुरुषो के अनुपात में स्त्रियों की संख्या 958 है । जनपद के नगरीय क्षेत्रो का कुल क्षेत्रफल 28.9 वर्ग कि० मी० है ।

जनपद में देवरिया, पडरौना, गौरा बरहज, सिवारही, लार, रामकोला, रामपुर कारखाना, कैप्टेनगंज तथा रुद्रपुर नगरीय क्षेत्र है । परन्तु जनगणना नगर परिभाषा के अन्तर्गत केवल देवरिया, पडरौना, गौरा बरहज तथा सिवारही ही आते है । इन नगरो की जनसंख्या क्रमशः 38,161, 19,450 17,943 तथा 7,555 है । जनपद के ग्रामीण क्षेत्रों का क्षेत्रफल 5,371·1 वर्ग कि० मी० है । जनपद में कुल 3,807 ग्राम है जिनमें आवाद एव गैर आवाद ग्रामों की संख्या क्रमशः 3,559 तथा 248 है ।

जनसंख्या की दृष्टि से जनपद का प्रदेश में 8 वा स्थान है । 1961 से 1971 तक जनपद की जनसख्या एवं शिक्षा स्तर में क्रमशः 18.41 तथा 50.54 प्रतिशत वृद्धि हुई है । जनपद में काम करने वाले व्यक्तियो की संख्या 848,661 है । जो कुल जनसंख्या का 30.18 प्रतिशत है । तहसीलों में काम करने वालो का प्रतिशत 32.26, 31.61, 29.94 तथा 26.99 है । शिक्षित व्यक्तियों का प्रतिशत उपरोक्त चारो तहसीलो मे क्रमशः 15.06, 15.33, 19.26 तथा 22.05 है ।

प्राथमिक जनगणना सार-पत्र

जिले का प्राथमिक

स्थानीय कोड नं०	जिला/तहसील/नगरीय-क्षेत्र का नाम	क्षेत्रफल वर्ग किलो मीटर मे	अधिकृत आवासीय मकानो की सख्या	परिवारों की सख्या	कुल जनसख्या (संस्थागत और बेघरबार जनसख्या सहित)			अनुसूचित जातिया		
					व्यक्ति	पुरुष	स्त्री	व्यक्ति	पुरुष	स्त्री
1	2	3	4	5	6	7	8	9	10	11
48	**देवरिया जिले का योग**	**5,400·0**	**403,591**	**464,208**	**2,812,350**	**1,436,123**	**1,376,227**	**438,861**	**220,853**	**218,008**
	ग्रामीण	**5,371·1**	**391,881**	**449,431**	**2,729,241**	**1,390,409**	**1,338,832**	**431,726**	**217,037**	**214,689**
	नगरीय	**28·9**	**11,710**	**14,777**	**83,109**	**45,714**	**37,395**	**7,135**	**3,816**	**3,319**
	1—हाटा तहसील का योग	**1,410·5**	**101,941**	**112,964**	**660,920**	**345,729**	**315,191**	**121,447**	**62,156**	**59,291**
	ग्रामीण	1,410·5	101,941	112,964	660,920	345,729	315,191	121,447	62,156	59,291
	नगरीय									
	2—पडरौना तहसील का योग	**1,461·0**	**110,854**	**123,368**	**728,464**	**373,671**	**354,793**	**107,525**	**53,853**	**53,672**
	ग्रामीण	1,453·4	106,499	118,607	701,459	358,775	342,684	105,476	52,779	52,697
	नगरीय	7·6	4,355	4,761	27,005	14,896	12,109	2,049	1,074	975
	पडरौना नगर पालिका	6·89	3,185	3,416	19,450	10.705	8,745	1,585	831	754
	शिवरही	0·73	1,170	1,345	7,555	4,191	3,364	464	243	221
	3—देवरिया तहसील का योग	**1,266·8**	**97,337**	**117,487**	**717,840**	**367,278**	**350,567**	**106,905**	**54,120**	**52,785**
	ग्रामीण	1,250·6	92,570	110,414	679,679	345.742	333,937	103,923	52,482	51,441
	नगरीय	16·2	4,767	7,073	38,161	21,531	16,630	2,982	1,638	1,344
	देवरिया नगर पालिका	16·19	4,767	7,073	38,161	21,531	16.630	2,982	1,638	1,344
	4—सलेमपुर तहसील का योग	**1,284·4**	**93,459**	**110,389**	**705,126**	**349,450**	**355,676**	**102,984**	**50,724**	**52,260**
	ग्रामीण	1,279·3	90,871	107,446	687,183	340,163	347,020	100,880	49,620	51,260
	नगरीय	5·1	2,588	2,943	17,943	9,287	8,656	2,104	1,104	1,000
	गौराभरत नगर पालिका	5·10	2,588	2 943	17,943	9,287	8,656	2,104	1,104	1,000

महासर्वेक्षक, भारत के अनुसार जनपद का भौगोलिक क्षेत्रफल 5,400·0 वर्ग किलोमीटर है, जिसके नगरीय क्षेत्र के आँकड़े स्थानीय निकायों द्वारा दिये गये हैं, जिनको जनपद के कुल क्षेत्रफल से घटाकर जनपद का ग्रामीण क्षेत्रफल निकाला गया है। तहसीलों के क्षेत्रफल का योग और जनपद के क्षेत्रफल में समानता नहीं है, क्योंकि तहसीलों के क्षेत्रफल के अन्तर्गत उपयोग की गयी भूमि सम्मिलित है और यह क्षेत्र निदेशक, भूमि अभिलेख (राजस्व परिषद्, उ० प्र०) द्वारा दिये गये आँकड़ों पर आधारित है।

जनगणना सार-पत्र

अनुसूचित जन-जातियां			साक्षर एवं शिक्षित व्यक्ति			कुल काम करने वाले (I–IX)			काम करने वाले: काश्तकार I			काम करने वाले: खेतिहर मजदूर II		
व्यक्ति	पुरुष	स्त्री	व्यक्ति	पुरुष	स्त्री	व्यक्ति	पुरुष	स्त्री	व्यक्ति	पुरुष	स्त्री	व्यक्ति	पुरुष	स्त्री
12	13	14	15	16	17	18	19	20	21	22	23	24	25	26
320	174	146	504,886	421,926	82,960	848,661	743,207	105,354	489,627	467,345	22,282	267,920	190,879	77,041
240	125	115	468,296	393,983	71,313	826,311	722,167	104,144	487,974	465,740	22,234	265,206	188,504	76,702
80	49	31	36,590	24,943	11,647	22,350	21,140	1,210	1,653	1 605	48	2,714	2,375	339
25	15	10	99,521	87,806	11,715	213,198	191,097	22,101	129,142	123,675	5,467	65,132	49,836	15,296
25	15	10	99,521	87,806	11,715	213,198	191,097	22,101	129,142	123,675	5,467	65,132	49,836	15,296
...	...	...	...	...	..	. .	...	...	...	...	...	...	...	. .
6	1	5	111,673	95,341	16,332	230,239	202,353	27,886	128,533	122,122	6,411	78,559	58,388	20,171
6	1	5	101,030	87,800	13,230	222,409	194,856	27,553	127,887	121,494	6,393	77,633	57,589	20,044
..		.	10,643	7,541	3,102	7,830	7,497	333	646	628	18	926	799	127
...	. .	...	7,706	5,422	2,284	5,830	5,567	263	531	516	15	620	540	80
...	. .	...	2,937	2,119	818	2,000	1,930	70	115	112	3	306	259	47
83	51	32	128,226	113,914	24,312	214,898	186,433	28,465	121,802	116,990	4,812	66,955	44,989	21,966
3	2	1	119,369	101,115	18,254	204,771	176,879	27,892	121,330	116,534	4,796	65,941	44,099	21,842
80	49	31	18,857	12,799	6,058	10,127	9,554	573	472	456	16	1,014	890	124
80	49	31	18,857	12,799	6,058	10,127	9,554	573	472	456	16	1,014	890	124
206	107	99	155,466	124,865	30,601	190,328	163,424	26,902	110,150	104,558	5,592	57,274	37,666	19,608
206	107	99	148,376	120,262	28,114	185,933	159,335	26,598	109,615	104,037	5,578	56 500	36,980	19,520
...	...	...	7,090	4,603	2,487	4,393	4,089	304	535	521	14	774	686	88
...	...	...	7,090	4,603	3,487	4,393	4,089	304	535	521	14	774	686	88

जिले का प्राथमिक

काम

स्थानीय कोड नं०	जिला/तहसील/नगरीय-क्षेत्र का नाम	पशु पालन, जंगल लगाना मछली पकडना, शिकार करना, बगीचे लगाना और अन्य कार्य III			खान व खदान IV			वस्तुओ का निर्माण, विधायन, ठीक व मरम्मत करना V					
								(अ) पारिवारिक उद्योग			(ब) पारिवारिक उद्योग अतिरिक्त		
		व्यक्ति	पुरुष	स्त्री	व्यक्ति	पुरुष	स्त्री	व्यक्ति	पुरुष	स्त्री	व्यक्ति	पुरुष	स्त्री
		27	28	29	30	31	32	33	34	35	36	37	38
48	**देवरिया जिला का योग**	1,721	1,599	122	226	223	3	14,978	12,697	2,281	18,165	12,753	412
	ग्रामीण	1,579	1,460	119	180	178	2	13,224	10,996	2,228	10,119	9,751	368
	नगरीय	142	139	3	46	45	1	1,754	1,701	53	3,046	3,002	44
	1—हाटा तहसील का योग	496	470	26	59	59	.	3,988	3,393	595	2,894	2,739	155
	ग्रामीण	496	470	26	59	59	.	3,988	3,393	595	2,894	2,739	155
	नगरीय	...	...	..		.	..	..		...	.	...	...
	2—पडरौना तहसील का योग	529	461	68	58	58		3,467	3,054	413	4,322	4,224	98
	ग्रामीण	484	419	65	48	48		3,038	2,652	386	2,689	2,601	88
	नगरीय	45	42	3	10	10		429	402	27	1,633	1,623	10
	पडरौना नगर पालिका	41	38	3	10	10		346	320	26	1,203	1,196	7
	शिवरही	4	4		.	..	.	83	82	1	430	427	3
	3—देवरिया तहसील का योग	377	357	20	78	77	1	3,755	3,237	518	3,505	3,431	74
	ग्रामीण	285	265	20	42	42		2,974	2,469	505	2,567	2,505	62
	नगरीय	92	92	..	36	35	1	781	768	13	938	926	12
	देवरिया नगर पालिका	92	92	.	36	35	1	781	768	13	938	926	12
	4—सलेमपुर तहसील का योग	319	311	8	31	29	2	3,768	3,013	755	2,444	2,359	85
	ग्रामीण	314	306	8	31	29	2	3,424	2,482	742	1,969	1,906	63
	नगरीय	5	5	.			.	544	531	13	475	453	22
	गौरा भरत नगर पालिका	5	5	...		..	...	544	531	13	475	453	22

जनगणना सार-पत्र

करने वाले

निर्माण VI			व्यापार और वाणिज्य VII			परिवहन, संग्रहण और संचार VIII			अन्य सेवायें IX			काम न करने वाले X		
व्यक्ति	पुरुष	स्त्री	व्यक्ति	पुरुष	स्त्री	व्यक्ति	पुरुष	स्त्री	व्यक्ति	पुरुष	स्त्री	व्यक्ति	पुरुष	स्त्री
39	40	41	42	43	44	45	46	47	48	49	50	51	52	53
2,745	2,583	162	16,075	15,696	379	3,618	3,600	18	38,586	35,932	2,654	1,968,689	692,816	1,270,873
2,162	2,001	161	10,479	10,202	277	2,652	2,641	11	32,736	30,694	2,042	1,902,930	668,242	1,234,688
583	582	1	5,596	5,494	102	966	959	7	5,850	5,238	612	60,759	24,574	36,185
389	355	34	2,452	2,401	51	569	566	3	8,077	7,603	474	447,722	154,632	293,090
389	355	34	2,452	2 401	51	569	566	3	8,077	7,603	474	447,722	154,632	293,090
...	...	.	...	...	.	.	.	...	..	..	.	.	...	...
1,094	1,022	72	4,207	4,107	100	797	792	5	8,673	8,125	548	498,225	171,318	326,907
807	736	71	2,077	2,022	55	461	460	1	7,285	6,835	450	479,050	163,919	315,131
287	286	1	2,130	2,085	45	336	332	4	1,388	1,290	98	19,175	7,399	11,776
268	267	1	1,403	1,361	42	296	292	4	1,112	1,027	85	13,620	5,138	8,482
19	19	..	727	724	3	40	40	...	276	263	13	5,555	2,261	3,294
835	790	45	5,000	4,878	122	1,075	1,070	5	11,516	10,614	902	502,942	180,840	322,102
614	569	45	2,551	2,462	89	599	597	2	7,868	7,337	531	474,908	168,863	306,045
221	221	.	2,449	2,416	33	476	473	3	3,648	3,277	371	28,034	11,977	16,057
221	221	..	2,446	2,416	33	476	473	3	3,648	3,277	371	28,034	11,977	16,057
427	416	11	4,416	4,310	106	1,177	1,172	5	10,320	9,590	730	514,800	186,026	328,774
352	341	11	3,399	3,317	82	1,023	1 018	5	9,506	8,919	587	501,250	180,828	320,422
75	75	..	1,017	993	24	154	154	...	814	671	143	13,550	5,198	8,352
75	75	...	1,017	993	24	154	154	...	814	671	143	13,550	5,198	8,352

TAHSIL HATA

DISTRICT DEORIA

0 1 2 3 4 5 6 7 KM

STATE BOUNDARY	
DISTRICT BOUNDARY	
TAHSIL BOUNDARY	
VIKAS KHAND BOUNDARY	
NYAYA PANCHAYAT BOUNDARY	
VILLAGE BOUNDARY WITH CODE NO	123
TAHSIL HEADQUARTERS	
VIKAS KHAND HEADQUARTERS	
VILLAGE BY POPULATION SIZE UNINHABITED	X
LESS THAN 1/4 1/4 - 1/2 1/2 - 3/4 3/4 & ABOVE	
NATIONAL HIGHWAY	NH 28
OTHER IMPORTANT ROAD, METALLED	
RAILWAY LINE WITH STATION METRE GAUGE	
RIVERS STREAM	
POSTS TELEGRAPH OFFICE, POST OFFICE	PT , PO
HOSPITAL, DISPENSARY, PRIMARY HEALTH CENTRE, ETC	+
VILLAGE MARKET	△

Name of the Block	Area in Km²	Population	No of villages	
			Inhabited	Uninhabited
KHADDA KALAN BLOCK	335 4	99,508	123	20
MADHANGIA BLOCK	213 7	88,544	113	3
RAMKOLA BLOCK	288 5	146,433	132	1
CAPTAINGANJ BLOCK	246 5	143,578	135	—
SUKRAULI BLOCK	160 7	90,464	104	1
HATA BLOCK	165 1	98,406	87	1
TOTAL	1,410 5	660,980	694	26

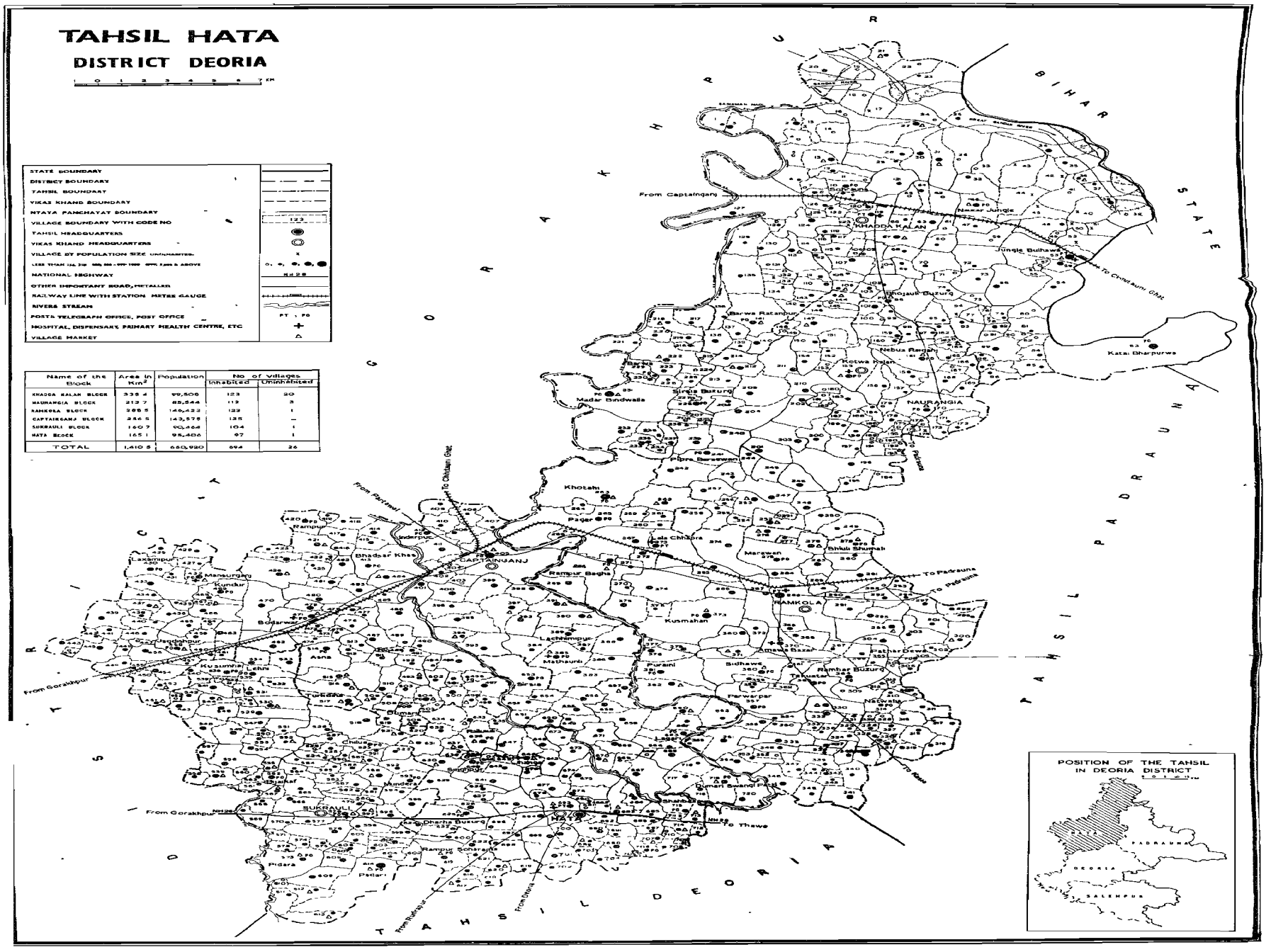

1—हाटा तहसील

ग्रामों की वर्णानुक्रम सूची

हाटा तहसील

क्र०सं०	ग्राम का नाम	स्थानीय कोड न०	क्र०सं०	ग्राम का नाम	स्थानीय कोड न०	क्र०सं०	ग्राम का नाम	स्थानीय कोड न०
1	2	3	1	2	3	1	2	3
1	अगया	444	36	कछुहिया सुमाली	309	71	खड्डा	237
2	अगया	468	37	कटई भरपुरवा	83	72	खड्डा कलाँ	119
3	अजीजनगर	652	38	कठघरही	361	73	खड्डा खुर्द	9
4	अड़रौना	303	39	कठिनहिया	246	74	खड्डी	120
5	अतरडीहा	217	40	कडुअवना आबादकरी	7	75	खभराभार	395
6	अथरहा	659	41	करमहवा	51	76	खानु छपरा	240
7	अनन्त छपरा	91	42	करहद	67	77	खुरहुरिया	455
8	अनन्तपुर	566	43	करमहा उग्रसेन	600	78	खेदु छपरा	94
9	अमडरिया	296	44	करमहा	689	79	खेमन छपरा	145
10	अमरपुर	344	45	करमही	703	80	खेरी	85
11	अमवा बाजार	370	46	कलवारी पट्टी	199	81	खैरटिया	132
12	असडीहा	481	47	कारीतिन	414	82	खैरटिया सितलापुर	200
13	अर्जुन छपरा	82	48	किशुनपुर विजयपुर	166	83	खैरटवा	306
14	अराजी कचुहिया	308	49	कुईचवर	474	84	खैरटवा	495
15	अराजी सिधावें	362	50	कुइया	243	85	खोखिया उर्फ मुबारकपुर	511
16	अराजी संखापारें	571	51	कुंदर	469	86	खोटही	263
17	अरखपुर	634	52	कुन्देरी पट्टी	142	87	खोठा	518
18	अवराही कृतपुरा	466	53	कुरहवा	330	88	गजरा	410
19	अवरवा	606	54	कुरमौटा	351	89	गडहिया बसन्तपुर	140
20	असना	514	55	कुरसहा	104	90	गनेशपुर	579
21	अहिरौली	63	56	कुसुम्ही	291	91	गम्भीरपुर	393
22	अहिरौली कुसुम्ही	286	57	कुसुम्हां	373	92	गागराई	470
23	अहिरौली	302	58	कुसुम्हा	536	93	गिदहा चाक बौरिया	465
24	अहिरौली राय	320	59	केशो छपरा	79	94	गिहदा घनहा	603
25	अहिरौली राजा	321	60	कोटवा	406	95	गुलूरिहा	144
26	अहिरौली	545	61	कोटवा खुर्द	11	96	गेठिहवा	44
27	अहिरौली	572	62	कोटवा कला	155	97	गैनही जंगल	3
28	अहिरौली	707	63	कोटवा	524	98	गोठा पोखर भिन्डा	705
29	इन्दर सेनवा	290	64	कोड़रा	491	99	गोनहा	651
30	इन्दरपुर	412	65	कोहर गड्डी	147	100	गोपालपुर	613
31	ऊधो छपरा	101	66	कोहडा	227	101	गोपालपुर	697
32	ऊरदहा	287	67	कोहरौली	582	102	गोपालपुर बिरैचा	682
33	एकडंगी	143	68	कौआसार	299	103	गोबरही	331
34	एकडंगा भजन छपरा	146	69	खजुरी	212	104	गौनर	675
35	कछुहिया जनुवी	310	70	खभवा	717	105	गौनरिया	656

ग्रामों की वर्णानुक्रम सूची

हाटा तहसील

क्र०सं०	ग्राम का नाम	स्थानीय कोड न०	क्र०सं०	ग्राम का नाम	स्थानीय कोड न०	क्र०सं०	ग्राम का नाम	स्थानीय कोड न०
1	2	3	1	2	3	1	2	3
106	घिनाहुन	254	141	जगदीसपुर	609	176	डोमन छपरा	75
107	घिवही	403	142	जमली	423	177	डोम बरवा	513
108	घुरहूपुर	427	143	जमुआरे	502	178	ढोलहा	211
109	घुरी छपरा	114	144	जमुन बरवा	307	179	ढोलहा रामनगर	26
110	घोघरा	462	145	जमुनी बरवा	482	180	तवकलपुर	440
111	घोडा देउर	454	146	जय छपरा	175	181	तरकुलवा	260
112	घोर टप	629	147	जयसिंह छपरा	106	182	तुरकहा	80
113	चक अब्दुल इस्लाम	294	148	जुडवनिया	342	183	तुर्कही	121
114	चखनी भूइहारी पट्टी	237	149	जुडावन छपरा	149	184	तुर्कहा	489
115	चखनी पूरन छपरा	233	150	जुड़ावन छपरा	180	185	तुर्कबलिया	350
116	चखनी माफी	236	151	जूरा छपरा	87	186	तुर्क बलिया दरिबा सिंह	316
117	चखनी भोज छपरा	235	152	जोलहा पुरवा	552	187	तुर्क डीहा	517
118	चतुर चक	620	153	जगल बुलहवा	53	188	तेलगाव	503
119	चतुर छपरा	110	154	जगल नरखवा	54	189	थरूआ डीह	695
120	चन्दरपुर	374	155	जंगल रंजीता	62	190	दरगौली	56
121	चमर डीह	6	156	जंगल कोप	129	191	दारवहा गंगा छपरा	150
122	चरगहा	319	157	जगल भेडी	135	192	दुधई घाट	17
123	चवरही उर्फ अन्जही	358	158	झनझनपुर	645	193	दुवौली	662
124	चक चिन्तामन	245	159	झागा	644	194	दुमदुमवा उर्फ मझिला	409
125	चक नरायन	685	160	टिन बरदहा	81	195	देउरवा	392
126	चक नीलकठ	570	161	टीकरी	668	196	देउरवा	646
127	चिरगोडा	315	162	टीकर	544	197	देउलिया मनिया छपरा	262
128	चिलुवा	523	163	टीन परसा	71	198	देदूपार	508
129	चेगवना शुमाली	333	164	टेकुआठार	363	199	देबीपुर	43
130	चेगवना जनूवी	336	165	टेंगरहा चक नं० ३	50	200	देवकली	617
131	चेउहटा	328	166	टेंगरहा चक न० ४	49	201	देवकली उर्फ चकिया	478
132	चेनुरापाली	496	167	टेंगरहा चक नं० ५	57	202	देवगाव	165
133	छपरा भगत	686	168	टेंगरहा चक नं० ६	55	203	देवतहा	222
134	छपिया	546	169	टेदी	197	204	देवतहा	580
135	छितौनी	58	170	डुवौली	404	205	देवराजपुर	664
136	छितौनी जंगल	130	171	डुमरी	507	206	देवरिया बाबू	267
137	छितौनी	718	172	डुमरी अर्जुन	706	207	देवरिया	676
138	ज्वालापुर	40	173	डुमरी चुरामन छपरा	326	208	धनकुटवा	5
139	जखनिया	66	174	डुमरी मलावा	595	209	धनगडा	105
140	जगदीसपुर	458	175	डुमरी स्वागी पट्टी	719	210	धनहा	550

ग्रामों की वर्णानुक्रम सूची

हाटा तहसील

क्र०सं०	ग्राम का नाम	स्थानीय कोड न०	क्र०सं०	ग्राम का नाम	स्थानीय कोड न०	क्र०सं०	ग्राम का नाम	स्थानीय कोड न०
1	2	3	1	2	3	1	2	3
211	धनहा	85	246	नेवाज छपरा	189	281	पडरी	614
212	धनौजी आबादकारी	69	247	नेबुआ रायगज	161	282	पड़रही उर्फ पकड़ी	84
213	धनौजी खास	368	248	नेका छपरा	343	283	पतया	323
214	धनौजी माफी	367	249	नौगवा	137	284	पतई	322
215	धरनी पट्टी	93	250	नौगवा	313	285	पथर देवा	305
216	धर्मपुर	97	251	नौरंगिया	170	286	पनिहवा	48
217	धर्मपुर	672	252	नौतार जंगल	46	287	पपउर खास	281
218	धर्मौली	277	253	पकडी	446	288	परास खाड	341
219	धर्मौली	601	254	पकडी	586	289	परतावल	443
220	धर्मौली	687	255	पकड़ी	493	290	परवारटार	357
221	धर्मौली उर्फ जिन्दा छपरा	70	256	पकडी	709	291	परेवाटार	332
222	धर्म समदा	289	257	पकडीयार	201	292	परोरहा	285
223	धाढ़ा बुजुर्ग	625	258	पकडी बगार	295	293	परशुरामपुर	151
224	धाढ़ा खुर्द	626	259	पकडीबतीरसुभाली उर्फमेहदीगज	282	294	परशुरामपुर	329
225	धीर छपरा	182	260	पकड़ी बतीर उर्फ सौनहा	292	295	परसा	520
226	धुआ टीकर	278	261	पकडी बृज लाल न०२	28	296	परसाहवा	340
227	धोधरही	272	262	पकडी बृज लाल न०१	29	297	परसिया	205
228	धौरा	416	263	पकडी मदरहा	654	298	परसिया	575
229	नकहनी	349	264	पकडीहवा	52	299	परसौना वीर छपरा	352
230	नटवलिया	314	265	पगरा	558	300	परसौना खुर्द	359
231	नन्दा छपरा	116	266	पगरा	683	301	परसौना बुजुर्ग	353
232	नयापुर	583	267	पगरा	638	302	परसौनी	158
233	नरकटिया	348	268	पगार	265	303	परसौनी	671
234	नरकेलिया	45	269	पचार	397	304	परसौनी	338
235	नरक छपरा	111	270	पचफेडा	239	305	परसौनी	301
236	नरायनपुर	20	271	पटखौली	86	306	पलट छपरा	190
237	नरायनपुर	159	272	पटखौली	402	307	पहाडपुर	162
238	नरायनपुर	379	273	पटनी	522	308	पाण्डे छपरा	167
239	नरायनपुर	390	274	पटनी	700	309	पिड़ारी	284
240	नरायनपुर	642	275	पटटन	631	310	पिड़रा	573
241	नवल छपरा	115	276	पटना मिसौली	699	311	पिपरासी	16
242	नवापुर	548	277	पडरी मेहदिया	214	312	पिपराही	561
243	नाऊ मून्डा	599	278	पडखोरी	467	313	पिपरी	345
244	नान्हु मुंडेरा	658	279	पडौली	472	314	पिपरिया	131
245	निरमल पट्टी	88	280	पड़री	299	315	पिपरिया नरहर	152

ग्रामों की वर्णानुक्रम सूची

हाटा तहसील

क्र०स०	ग्राम का नाम	स्थानीय कोड न०	क्र०स०	ग्राम का नाम	स्थानीय कोड न०	क्र०स०	ग्राम का नाम	स्थानीय कोड न०
1	2	3	1	2	3	1	2	3
316	पिपर पाटी	171	351	बगहा खुर्द	271	386	बरवा महदेवा	300
317	पिपरा	400	352	बगरा देउर	549	387	बरवा रतनपुर	141
318	पिपरा	665	353	बघनाथ	694	388	बरसेना	556
319	पिपरा	538	354	बडहरा	194	389	बरौली	537
320	पिपरा	627	355	बडहरा	434	390	बल्देव छपरा	36
321	पिपरा बरसीवान	241	356	बड़हरा	480	391	बलुआ	453
322	पिपरा बुजुर्ग	253	357	बडहरा	669	392	बलुआ	591
323	पिपराही भाड़ कुलवा	714	358	बडहरा बाबू	375	393	बलुआही	220
324	पिपरा हुमेल	594	359	बडहरा लक्ष्मीपुर	382	394	बलुआ रामपुर श्रीपाल	616
325	पिपरा कपूर	690	360	बढ़या खुर्द	577	395	बसन्तपुर	22
326	पिपरा खुर्द	247	361	बढया बुजुर्ग	576	396	बसन्तपुर	186
327	पिपरा उर्फ तितला	596	362	बतरौली	712	397	बसन्तपुर	436
328	पिपरेचा	630	363	बदल छपरा	234	398	बसन्तपुर	557
329	पिपरा लालमन	604	364	बनकटा	487	399	बसहिया उर्फ कल्यानगंज टी.ए.	405
330	पिपरा शीतल उर्फ बकराबाद	678	365	बंचरा खास	612	400	बसडीला जगल	64
331	पुरन छपरा	377	366	बन्धवा	249	401	बसडीला	371
332	पुरैनी	381	367	बन्धू छपरा	148	402	बसौली	90
333	पेमली	424	368	बन्जरी पट्टी	126	403	बहुआम	384
334	पैकौली	608	369	बभनौली	250	404	बहोर छपरा	76
335	पैकौली	636	370	बरईपुर	610	405	बहोर छपरा	118
336	पैकौली	692	371	बरंगहा	169	406	बहेलिया	100
337	पोखर भिंडा	486	372	बरडीहा	460	407	बालगोबिन्द छपरा	24
338	पोखर भिन्डा	666	373	बरडीहा	639	408	बाली	221
339	पौखरा भिन्डा	643	374	बरथा	380	409	बिजई काफ	562
340	फटक दौना हीरा छपरा	109	375	बरवा	229	410	बिजयपुर	133
341	फटक दौना खास	108	376	बरवा बाबू	451	411	बिजयपुर	242
342	फर्द मुड़ेरा	619	377	बरवा	421	412	बिन्दुआर	531
343	फरदहा	386	378	बरवा	607	413	बिन्दवलिया	136
344	फरना	283	379	बरवा	509	414	बिन्ध्याचलपुर	34
345	फुलवरिया मगरिब	261	380	बरवा स्थान	376	415	बिशुनपुरा खुर्द	156
346	फुलवरिया मशरिक	259	381	बरवा छत्तरदास	674	416	बिशेषरपुर	38
347	फेरु छपरा	176	382	बरवाँ कला	419	417	बिशुनपुरा	543
348	बकनहा	318	383	बरवा कोटवा	463	418	बिशुनपुरा	113
349	बकुला दह	19	384	बरवाँ खुर्द	680	419	बिशुनपुरा	270
350	बगलहा	208	385	बरवा खुर्द	252	420	बिशुनपुरा	456

ग्रामों की वर्णानुक्रम सूची

हाटा तहसील

क्र०सं०	ग्राम का नाम	स्थानीय कोड नं०	क्र०सं०	ग्राम का नाम	स्थानीय कोड नं०	क्र०सं०	ग्राम का नाम	स्थानीय कोड नं०
1	2	3	1	2	3	1	2	3
421	बिशुनपुरा	293	456	भटही बुजुर्ग	366	491	मठिया	476
422	बिशुनपुरा	459	457	भटही खुर्द	369	492	मठिया बरघाट	266
423	बिशुनपुरा	628	458	भटही राजा	325	493	मठिया	619
424	बिशुनपुरा	497	459	भटगाव	442	494	मठसूरजगिर	611
425	बिशुनपुर कैथ.बलिया	560	460	भटगाव	565	495	मठिया उर्फ अकर्टहा	388
426	बिशुनपुर ठूटी	597	461	भड़सर खास	413	496	मथुरा छपरा	37
427	बिछुली निस्फी	280	462	भड़सर नारायन	415	497	मथौली	385
428	बिहुली शुमाली उर्फ हनुमानगज	279	463	भरवालिया	347	498	मड़ारा बिन्दवलिया	231
429	बृन्दावन	581	464	भरवालिया	585	499	मदनपुर	2
430	बुढ़वा जंगल	1	465	भरपुर उर्फ मुजफ्फरपुर	488	500	मदरहा	698
431	बेलभद्र छपरा	485	466	भलुही	479	501	मदरहा	339
432	बेलवा जंगल	65	467	भलुही	515	502	मधवलिया	500
433	बेलवा	218	468	भलुहा	516	503	मनदेरई	304
434	बेलवा	452	469	भिड़रा	408	504	मंसा छपरा	92
435	बेलवा	618	470	भिमढ़ छपरा	172	505	मंसा छपरा	157
436	बेलवा	589	471	भिसवा	431	506	मंसा छपरा	191
437	बेलवा उर्फ बैरिया	464	472	भिसवा	670	507	मंसूरगंज	432
438	बेलवा उर्फ बेलवलिया	490	473	भिसवावेल भरिया	505	508	मरचहवा	23
439	बेलवा खुर्द	551	474	भिसवा मथवलगिर	602	509	मलहिया	59
440	बेलवा बुजुर्ग	554	475	भिसवा उर्फ बिशुनपुर	435	510	मलुकही	391
441	बेलवा सुदामा	648	476	भिटहा आबादकारी	128	511	महादेवा	39
442	बैदवली मछआ डीह	354	477	भुन्डा	501	512	महुलिहा	526
443	बैरागी पट्टी	74	478	भेण्डी हरी नं०१	14	513	महुआवा	134
444	बैरिया	553	479	भेन्डी हरी नं०२	15	514	महुआवा	255
445	बैरिया	276	480	भेसहा	27	515	महुअवा	547
446	बोधी छपरा	47	481	भेसही	317	516	महुअबा	590
447	बोदरवार	471	482	भेसही	506	517	महुअरी	624
448	बौलिया	399	483	भौजौली खुर्द	102	518	महुआडीह लंगरापुर	346
449	भगवानपुर	32	484	भौजौली बुजुर्ग	96	519	महुअबा बुजुर्ग	428
450	भगवानपुर	312	485	मखनहा	77	520	महुअबा खुर्द	461
451	भगवानपुर	584	486	मगडीहा	449	521	महुअबा मसजीरिया	691
452	भगवानपुर खुर्द	567	487	मठिया आलम	204	522	महुई	525
453	भगवानपुर बुजुर्ग	568	488	मठिया बुजुर्ग	107	523	महुई	512
454	भजन छपरा	117	489	मठिया धीर	248	524	महुई	704
455	भठही बाबू	324	490	मठिया खुर्द	195	525	महुई खुर्द	337

ग्रामों की वर्णानुक्रम सूची

हाटा तहसील

क्र०सं०	ग्राम का नाम	स्थानीय कोड न०	क्र०सं०	ग्राम का नाम	स्थानीय कोड न०	क्र०सं०	ग्राम का नाम	स्थानीय कोड न०
1	2	3	1	2	3	1	2	3
526	महुई बुजुर्ग	335	561	रघुनाथपुर	438	596	रोहुआ सतभरिया	498
527	महेसरा	139	562	रधिया देवरिया	677	597	लखुआ लखुई	124
528	महदेव छपरा	684	563	राजमन छपरा	198	598	लगडी	663
529	महादनपुर सिंहुलिया	695	564	राजमन्दिर	396	599	लक्ष्मीपुर	31
530	मगलपुर	633	565	राजपुर	378	600	लक्ष्मीपुर	168
531	मगलपुर	647	566	रानी काफ	494	601	लक्ष्मीपुर उर्फ कुर्मी पट्टी	232
532	माघी	33	567	रानीपार उर्फ हरैया	387	602	लक्ष्मीपुर	430
533	मिश्रौली	60	568	रामकोला टी० ए०	288	603	लक्ष्मीपुर	389
534	मिश्रौली	588	569	रामजी छपरा	78	604	लक्ष्मीपुर	641
535	मिश्रढ़हा	696	570	रामनगर	73	605	लक्ष्मीपुर	708
536	मीर पट्टी	711	571	रामपुर	420	606	लाखिमा माफी	439
537	मुजहना	457	572	रामपुर	448	607	लाला छपरा	273
538	मुजडीहा	437	573	रामपुर	559	608	लाली पार	720
539	मुजहना हेतिम	713	574	रामपुर	528	609	लीलाधर छपरा	103
540	मुजहना रहीम	679	575	रामनगर	355	610	लेहनी	535
541	मुन्डेरा	95	576	रामपुर खुर्द	183	611	लेहनी	592
542	मुन्डेरा	215	577	रामपुर गोनहा	127	612	लोहझर	519
543	मुन्डेरा	425	578	रामपुर जंगल	72	613	लोहेपार	383
544	मुन्डेरा	450	579	रामपुर बगहा	268	614	लौकरिया	244
545	मुन्डेरा	529	580	रामपुर बुजुर्ग	701	615	लगड़ी	112
546	मुन्डेरा	593	581	रामपुर भाट	258	616	लंगडी	532
547	मुडिला	657	582	रामपुर बाँगर	138	617	शामपुर	42
548	मुन्डेरा	702	583	रामपुर पट्टी	311	618	शाहपुर	25
549	मुहम्दा जमील सिकटिया	661	584	रामपुर पौटवा	673	619	शाहपुर	429
550	मेहड़ा	401	585	रामपुर मिश्री	688	620	शाहपुर बाजपुर	715
551	मोरबन	275	586	रामपुर महारथ	623	621	शिवपुर	21
552	मोरबन उर्फ गोपाला	555	587	रामपुर सोहरौना	615	622	शिवदत्त छपरा	98
553	मोहन मुन्डेरा	477	588	रामबर बुजुर्ग	364	623	शिवपुर मठिया	264
554	मोहनपुर	587	589	रायपुर खोपा	224	624	शेखपुरवा	473
555	मोती चक	635	590	रायपुर खास	230	625	शोभा छपरा	181
556	मोती छपरा	187	591	रायपुर फुलवरिया	228	626	शोभा छपरा	251
557	मोती पाकड़	372	592	रायपुर बज्जरी पट्टी	225	627	सकरौली	667
558	मोती पाकड़	539	593	रायपुर भैसही	223	628	सखुई	213
559	मोती पाकड़ श्रीकान्त	621	594	रुद्रापुर	99	629	सखुई खास	164
560	मोती पाकड़ कविलसहा	622	595	रोहुआ मछरीगाँव	504	630	सखोपार	483

ग्रामों की वर्णानुक्रम सूची

हाटा तहसील

क्र०सं०	ग्राम का नाम	स्थानीय कोड न०	क्र०सं०	ग्राम का नाम	स्थानीय कोड न०	क्र०सं०	ग्राम का नाम	स्थानीय कोड न०
1	2	3	1	2	3	1	2	3
631	सखौली	541	661	सिरसिया कलाँ	178	691	सेमरी महेशापुर	598
632	सतभरिया	655	662	सिरसिया खुर्द	184	692	सेसा छपरा	153
633	सखापार माफी	574	663	सिरसिया वीरभान	179	693	सोनिया	499
634	सनेरामल छपरा	297	664	सिरसिया बुजुर्ग	226	694	सोना पाकड़	475
635	सपहा	274	665	सिरसिया सागर	207	695	सोनबरसा	8
636	सवरहा बुजुर्ग	203	666	सिसही दधिच	4	696	सोन बरसा	632
637	सवरहा खुर्द	202	667	सिसवा	417	697	सोन बरसा	681
638	सरगटिया	173	668	सिसवा गोपाल	13	698	सोमली	426
639	सहजौली	542	669	सिसवा पृथ्वीशाही	188	699	सोढरा	492
640	सादी छपरा	193	670	सिसवा मनिराज	122	700	सोहरौना	10
641	सारंग छपरा	12	671	सिसवा रामसहाय	125	701	सोहरौना	298
642	सारग छपरा	174	672	सिसवा उर्फ सिसवनियां	219	702	सोहरौना	441
643	सालिकपुर	41	673	सिसवा श्रीपत छपरा	123	703	सोहनी	411
644	सागर	206	674	सिहुलिया	365	704	सोहसा पट्टीगौसी	334
645	सागर गोसाई	238	675	सिहुलिया मठिया	527	705	सोहसा मठिया	356
646	सिकटिया	637	676	सीता छपरा	177	706	हरकेशवा	256
647	सिकटिया	660	677	सुकरौली	422	707	हथिया	68
648	सिगाड़ी	394	678	सुकरौली	578	708	हनुमानगंज	30
649	सिगहा	196	679	सुखरी छपरा	192	709	हरपुर	210
650	सिंहपुर	538	680	सुग्गा पाकड	447	710	हरपुर	154
651	सिंहपुर	640	681	सुघियानी	484	711	हरपुर बरवा	650
652	सितुहिया	510	682	सुबुधिया खुर्द	569	712	हरपुर मघागर	433
653	सिन्दुअर	530	683	सुबुधिया बुजुर्ग	564	713	हरपुर माफी	257
654	सिंघना	716	684	सुम्हाखारे	418	714	हरपुर सुक्कड़	540
655	सिधावट	269	685	सुम्हाठार	534	715	हरिहरपुर	18
656	सिधावे	360	686	सूरजपुर	35	716	हरगू छपरा	185
657	सिरसिया	61	687	सूरत छपरा	160	717	हंस खोर	521
658	सिरसिया	563	688	सेखुई काफ	163	718	हंसनगंज	407
659	सिरसिया	653	689	सेमरा	216	719	हाटा	693
660	सिरसिया	710	690	सेमरा	398	720	होलिया	445

1—हाटा तहसील (ग्रामीण)

स्थानीय कोड नं०	ग्राम/नगर/वार्ड नगरीय ब्लाक का नाम	ग्राम का क्षेत्रफल एकड़ में तथा नगर/वार्ड का वर्ग कि०मी० में	अधिकृत आवासीय मकानों की संख्या	परिवारों की संख्या	कुल जनसंख्या (संस्थागत और बेघरबार जन-संख्या सहित)			अनुसूचित जातियां		अनुसूचित जन-जातियां		साक्षर व शिक्षित व्यक्ति		कुल काम करने वाले (I–IX)	
					व्यक्ति	पु०	स्त्री	पु०	स्त्री	पु०	स्त्री	पु०	स्त्री	पु०	स्त्री
1	2	3	4	5	6	7	8	9	10	11	12	13	14	15	16
हाटा तहसील का योग		350,870	112,964		345,729			62,156		15		87,806		191,097	
		101,941		660,920			315,191		59,291		10	11,715		22,101	
														विकास खण्ड	
विकास खण्ड खड्डा का योग		82,870	19,095		52,305			10,724		...		10,628		29,773	
		18,048		99,508			47,203		10,117		...	1,421		3,483	
1	बुढवा जंगल	549	62	62	325	178	147	133	112	...	.	9	2	87	3
2	मदनपुर	1,305	306	333	1,646	849	797	399	422	...	..	88	2	479	17
3	गैनही जंगल	368	364	371	1,804	865	939	163	129	...	...	266	23	529	13
4	सिसही दधिच	329	25	25	164	76	88	17	22	...	...	7	1	38	5
5	घनकुटवा	126	2	2	2	2	..	1	...	...	...	...	...	2	...
6	चमर डीह	522	76	78	405	213	192	147	131	...	...	25	1	118	10
7	कड़अवना आबादकारी	210	27	37	160	95	65	31	31	...	...	6	.	51	1
8	सोनबरसा	212	95	95	537	277	260	92	87	..	...	70	7	136	19
9	खड्डा खुर्द	554	39	45	332	164	168	54	48		...	38	13	93	24
10	सोहरौना	401	525	603	2,886	1,461	1,425	172	152	..	..	275	37	925	25
11	कोटवा खुर्द	288	15	16	73	41	32	..	...	.	..	...	1	25	1
12	सारंग छपरा	357	110	113	678	359	319	93	77	...	..	37	7	202	16
13	सिसवा गोपाल	823	314	322	1,967	1,028	939	233	229	...		156	13	546	41
14	भेन्डीहरी नं० १	527	30	43	172	85	87	.	..	...	...	15	1	45	1
15	भेन्डीहरी नं० २	632						गैर आबाद							
16	पिपरासी	679	25	49	101	53	48	5	8	.	...	5		33	7
17	दुधई घाट	695						गैर आबाद							
18	हरिहरपुर	995	4	4	16	6	10	2	1	...	...	...	..	5	
19	बकुला दह	697	3	3	18	8	10	8	10	..	...	1	...	6	...
20	नरायनपुर	1,315	152	154	547	317	230	61	53	...	...	24	...	219	81
21	शिवपुर	546	126	146	535	288	247	116	93		...	11	1	162	14
22	बसन्तपुर	628	22	25	95	45	50	3	4	..	...	6	...	29	2
23	मरचहवा	760	86	100	275	153	122	29	5	..	...	6	..	98	6
24	बाल गोबिन्द छपरा	1,827	20	40	53	33	20	7	4	...	...	...	...	21	..
25	शाहपुर	1,629	212	215	959	524	435	81	71	...	...	45	1	296	50

जनगणना सार-पत्र

काम करने वाले

I		II		III		IV		V (अ)		V (ब)		VI		VII		VIII		IX		काम न करने वाले X		स्थानीय कोड नं०
पु०	स्त्री	पु०	स्त्री	पु०	स्त्री	पु०	स्त्री	पु०	स्त्री	पु०	स्त्री	पु०	स्त्री	पु०	स्त्री	पु०	स्त्री	पु०	स्त्री	पु०	स्त्री	
17	18	19	20	21	22	23	24	25	26	27	28	29	30	31	32	33	34	35	36	37	38	1
123,675		49,836		470		59		3,393		2,739		355		2,401		566		7,603		154,632		
	5,467		15,296		26		...		595		155		34		51		3		474		293,090	
खड्डा																						
15,999		10,537		45		7		529		423		48		469		89		1,633		22,526		
	526		2,747		1		...		47		4		...		3		1		154		43,720	
55	2	31	1	...	...	...	.	..	.		...	..	...	..	...	...	..	1	...	91	144	1
295	6	162	11	..	..	..		9		2	...	.	...	2	.		...	9	..	370	780	2
307	9	148	2	1	.		..	33	1	1	.	1	...	8			. .	30	1	336	926	3
18	...	20	5	...	...	...	...	.	.	. .	. .	.	. .	.			. .	. .	.	38	83	4
...	...	2	...	...	...	...	...	...	. .	...	...	...	...	...	...	. .	...	...	.	.	...	5
79	3	39	7	..	. .	...	...	..	...	. .	.	...	...	..	.	...	.	...	...	95	182	6
40	...	11	1	..	..	...	..	...	.	.	.	..	. .	.	.	.	.	...	.	44	64	7
47	1	78	18	...	...	...	.	..	...	3	. .	...	...	1	..	. .	.	7	. .	141	241	8
29	. .	56	24	...	...	...	...	1	. .	...	...	1	. .	1	..	. .	. .	5	...	71	144	9
529	7	302	8	1	...	...	..	10	4	1	...	5	...	5	..	..	...	72	6	536	1,400	10
1	..	24	1	...	...	...	.	.	...	..	...	.	..	..	.	...	.	.	...	16	81	11
71	1	126	15	...	...	...	. .	1	.	. .	. .	...	...	.	. .	.	. .	4		157	303	12
424	25	110	15	.	...	...	. .	4	1	...	...	..	...	1	.	...	...	7	...	482	898	13
41	1	1	...	..	..	...	...	...	...	...	...	...	...	.		...	...	3	. .	40	86	14
		गैर आबाद																				15
28	2	5	5	...	...	...	...	..	..	..	. .	..	...		..	..	...	.	...	20	41	16
		गैर आबाद																				17
5	...	...	...	...	...	...	..	...	...	...	...	...	...	...	..	...	...	...	...	1	10	18
4	...	2	..	. .	...	...	. .	..	. .	...	...	...	..	.	.		..		..	2	10	19
152	...	67	81	...	. .	...	...	...	...	...	...	...	...	...	...	..	...	...	. .	98	149	20
138	5	24	9	...	...	...	...	...	..	...	...	...	. .				. .	. .	..	126	233	21
21	...	7	2	...	...	...	..	...	..	..	. .	. .	..	.	.		. .	1	. .	16	48	22
96	5	2	1	...	...	...	...	...	...	...	...	...	...	. .		. .	...	. .	...	55	116	23
20	...	1	.	...	...	...	...	...	...	...	...	.	. .				...	.	...	12	20	24
90	3	200	47	...	...	...	...	1	...	...	...	...	...	1	.	...	. .	4	...	228	385	25

1—हाटा तहसील (नगरीय)

स्थानीय कोड नं०	ग्राम/नगर/वार्ड/ नगरीय ब्लाक का नाम	ग्राम का क्षेत्रफल एकड़ में तथा नगर/वार्ड का वर्ग कि०मी० में	अधिकृत आवासीय मकानों की संख्या	परिवारों की संख्या	कुल जनसंख्या (संस्थागत और बेघरबार जन-संख्या सहित)			अनुसूचित जातियाँ		अनुसूचित जन जातियाँ		साक्षर व शिक्षित व्यक्ति		कुल काम करने वाले (I-IX)	
					व्यक्ति	पु०	स्त्री	पु०	स्त्री	पु०	स्त्री	पु०	स्त्री	पु०	स्त्री
1	2	3	4	5	6	7	8	9	10	11	12	13	14	15	16
26	ढोलहा रामनगर	1,215	10	23	33	23	10	..	..	...	...	3	..	19	9
27	भेंसहा	849	361	374	1,901	1 026	875	369	323	...	...	253	27	584	75
28	पकडी बृजलाल नं० २	654	242	257	735	380	355	9	9	...	...	65	1	226	84
29	पकड़ी बृजलाल नं० १	605	58	58	391	201	190	68	72	...	...	42	56	126	72
30	हनुमानगज	954	270	280	1,493	796	697	174	171	...	...	77	5	440	15
31	लक्ष्मीपुर	1,039	297	299	1,599	793	806	315	293	...	...	147	33	470	63
32	भगवानपुर	745	136	140	720	392	328	125	107	.	..	60	4	236	60
33	माधी	1,495	1	1	6	1	5	1	5	..	...	...	...	1	4
34	विन्ध्याचलपुर	740	231	231	1,176	637	539	46	34	...	...	59	...	369	9
35	सूरजपुर	657	148	148	783	413	370	51	53	...	...	34	1	249	20
36	बल्देव छपरा	472	67	67	367	190	177	16	16	...	...	30	...	123	21
37	मथुरा छपरा	578	52	52	267	138	129	18	12	..	...	17	...	95	14
38	बिशेषरपुर	503	304	304	1,550	829	721	134	125	...	...	73	3	509	10
39	महादेवा	508	34	36	178	97	81	...		..	...	19	.	67	
40	ज्वालापुर	749						गैर आबाद							
41	सालिकपुर	775	31	43	205	108	97	..	...	..	...	11	...	64	...
42	शामपुर	609						गैर आबाद							
43	देवीपुर	886						गैर आबाद							
44	गेढिहवा	898						गैर आबाद							
45	नरकेलिया	686						गैर आबाद							
46	नौतार जंगल	1,248	536	551	2,953	1,533	1,420	173	170	...	...	139	14	879	98
47	बोधी छपरा	717	90	90	408	208	200	21	18	...	...	57	3	113	...
48	पनिहवा	865	113	113	594	312	282	26	24	...	...	58	8	177	98
49	टेंगरहा चक नं० ४	151	39	39	242	119	123	50	47	.	...	32	...	62	26
50	टेंगरहा चक नं० ३	5						गैर आबाद							
51	करमहवा	524						गैर आबाद							
52	पकडीहवा	608						गैर आबाद							
53	जगल बुलहवा	1,728	1,242	1,286	5,296	2,823	2,473	750	640	...	...	1,137	202	1,818	142
54	जंगल नरखवा	1,049	168	172	992	501	491	242	242	..	...	81	44	270	18
55	टेंगरहा चक नं० ६	1						गैर आबाद							

जनगणना सार-पत्र

काम करने वाले

I		II		III		IV		V (अ)		V (ब)		VI		VII		VIII		IX		काम न करने वाले X		स्थानीय कोड नं०
पु०	स्त्री	पु०	स्त्री	पु०	स्त्री	पु०	स्त्री	पु०	स्त्री	पु०	स्त्री	पु०	स्त्री	पु०	स्त्री	पु०	स्त्री	पु०	स्त्री	पु०	स्त्री	
17	18	19	20	21	22	23	24	25	26	27	28	29	30	31	32	33	34	35	36	37	38	1
...	...	16	9	.	..	.	.	..	.	...	...	...	...	2		...	...	1	...	4	1	26
261	6	185	65	2	...	..	...	21	2	5	...	5	...	35	...	9	...	61	2	442	800	27
105	35	116	49	...	...	..	..	2	. .	. .	..	...	...				...	3	...	154	271	28
38	11	86	61	...	...	. .	...	...	. .	. .	...	.	...	..	.	.	...	2	. .	75	118	29
205	2	218	13	...	...	.	.	2	..	...	. .	...	...	3	..	...	...	12	..	356	682	30
235	12	231	50	...	..	...	.	...	...	.	...	...	...	..	...	...	...	4	1	323	743	31
152	4	70	55	.	...	.		1	1	1	...	...	...	1		. .	..	11	...	156	268	32
...	...	1	4	.	...	. .	..	.	...	.	...	...	...			.	...	. .	...	...	1	33
124	1	237	8	..	...	..	. .	3	.	...	..	.	...	1	.	...	...	4	...	268	530	34
189	6	38	14	9	...	...	...	6	..	...	...	...	...	2	. .	1	...	4	...	164	350	35
101	3	20	18	...	...	...	...	2	. .	...	...	...	...	. .	. .	...	...	. .	...	67	156	36
81	3	14	11	...	...	.	.	...	. .	...	...	...	...			...	..	...	. .	43	115	37
150	4	340	3	...	...		...	2	...	3	...	. .	.	4	...	...	...	10	3	320	711	38
54	...	12	.	...	...	...	...	...		. .		...	. .	.	.	. .	...	1	. .	30	81	39
		गैर आबाद																				40
11	. .	52	...	...	...	..	...	...	...	...	...	. .	.	. .	.	1	...	...	...	44	97	41
		गैर आबाद																				42
		गैर आबाद																				43
		गैर आबाद																				44
		गैर आबाद																				45
235	4	628	88	.	...	...	. .	1	1	6	3	...	...	2	.	...	...	7	2	654	1,322	46
11	...	88	...	..	. .	...	...	...	...	...	...	. .	...	2	.	...	...	12	...	95	200	47
63	16	104	82	. .	...	..	...	...	...	..	.	1	...	...	.	1	...	8	. .	135	184	48
24	8	31	18	...	...	...	...	2	...	...	...	...	...	...	.	...	...	5	...	57	97	49
		गैर आबाद																				50
		गैर आबाद																				51
		गैर आबाद																				52
600	10	300	118	5	...	...	..	42	2	51	...	6	..	147	2	16	...	651	10	1,005	2,331	53
174	2	83	16	2	...	...	..	2	...	5	...	...	. .	...	...	4	...	. .	...	231	473	54
		गैर आबाद																				55

ग्राम/नगरीय ब्लाक प्राथमिक

1—हाटा तहसील (ग्रामीण)

स्थानीय कोड नं०	ग्राम/नगर/वार्ड/ नगरीय ब्लाक का नाम	ग्राम का क्षेत्रफल एकड़ में तथा नगर/वार्ड का वर्ग कि०मी० में	अधिकृत आवासीय मकानों की संख्या	परिवारों की संख्या	कुल जनसंख्या (संस्थागत और बेघरबार जन-संख्या सहित)			अनुसूचित जातियाँ		अनुसूचित जन-जातियां		साक्षर व शिक्षित व्यक्ति		कुल काम करने वाले (I–IX)	
					व्यक्ति	पु०	स्त्री	पु०	स्त्री	पु०	स्त्री	पु०	स्त्री	पु०	स्त्री
1	2	3	4	5	6	7	8	9	10	11	12	13	14	15	16
56	दरगौली	1,320	299	303	1,731	901	830	270	262	..	..	218	12	467	58
57	टेगरहा चक नं० ५	115	43	43	235	121	114	73	64	..	.	8	...	65	21
58	छितौनी	650	252	265	1,554	840	714	185	182	.	.	160	23	459	85
59	मलहिया	590	26	26	109	57	52	2	2	..	...	50	...	35	23
60	मिश्रौली	448	52	54	307	152	155	71	65	..	...	43	18	81	6
61	सिरसिया	336	25	25	117	61	56	39	35		..	9	.	39	17
62	जगल रंजीता	605	33	36	152	90	62	39	21	.	...	3		53	
63	अहिरौली	533	300	311	1 625	839	786	229	229	.	.	196	21	482	11
64	बसडीला जगल	375	106	108	557	304	253	156	160	.	..	20	4	153	63
65	बेलवा जंगल	341	1	1	1	1	...	...	.	..	..	...	...	1	.
66	जखनिया	291	87	90	495	264	231	35	25	...	...	34	3	136	45
67	करहद	788	358	378	2,284	1,167	1,117	147	158		...	243	27	680	25
68	हथिया	354	87	87	494	282	212		. .		.	.	2	176	
69	धनौजी आबादकारी	329	51	51	310	150	160	..			..	10	1	96	5
70	धमौली उर्फ जिन्दा छपरा	720	145	145	806	446	360	112	85		..	40	4	266	15
71	टीन परसा	190	45	46	212	109	103	24	23		.	8		89	58
72	रामपुर जंगल	938	69	69	290	143	147	35	42	..	..	12	..	110	91
73	रामनगर	672	156	159	892	453	439	92	92	.	..	118	8	223	6
74	बैरागी पट्टी	525	60	62	353	179	174	..	.	..	..	13	.	87	6
75	डोमन छपरा	355	25	29	184	98	86	..	..	...	...	5	.	55	7
76	बहोर छपरा	63						गैर आबाद							
77	मखनहा	89						गैर आबाद							
78	रामजी छपरा	268						गैर आबाद							
79	केशो छपरा	216	54	60	319	152	167	73	86	.	..	8	2	78	5
80	तुरकहा	388	40	40	243	132	111	69	85	..	..	2	...	15	56
81	टिन बरदहा	423	56	56	270	128	142	20	23	.		9		70	25
82	अर्जुन छपरा	224	20	20	107	50	57	37	49	.	..	2	...	23	22
83	कटई भरपुरवा	5,655	993	1,004	6,250	3,218	3,032	649	658	.	...	549	58	1,801	260
84	पड़रही उर्फ पकड़ी	339	142	146	913	486	427	92	86		..	109	26	272	16
85	धनहा	282	65	65	332	173	159	53	46	...	...	20	...	99	...

जनगणना सार-पत्र

काम करने वाले

I		II		III		IV		V (अ)		V (ब)		VI		VII		VIII		IX		काम न करने वाले X		स्थानीय कोड नं०
पु०	स्त्री	पु०	स्त्री	पु०	स्त्री	पु०	स्त्री	पु०	स्त्री	पु०	स्त्री	पु०	स्त्री	पु०	स्त्री	पु०	स्त्री	पु०	स्त्री	पु०	स्त्री	
17	18	19	20	21	22	23	24	25	26	27	28	29	30	31	32	33	34	35	36	37	38	1
304	2	120	50	8			..	9	5	2	...	.	.	5		2		17	1	434	772	56
30	.	30	21	2	. .	..	...	...	.	.	..	1	...	. .		. .	.	2		56	93	57
155	1	245	79	...		. .	..	32	3	3	..	..	...	7	.	1	...	16	2	381	629	58
14	2	21	21	...		.	...	..	. .	..	..	...	...		...	..	...	.	...	22	29	59
49	3	28	3	...	.	...	. .	...	...	...	..	...	...	...	...		. .	4	...	71	149	60
13	1	24	16	...	...	. .	..	.	. .	..	.	.	..	.	...		...	2	..	22	39	61
6	.	47	.			...	...	..	...	.	..	..	...	.	. .	...	...	...	...	37	62	62
241	4	233	3	1	..	. .	.	1	4	1		...	...	1	. .		...	4	.	357	775	63
42	18	111	45	..	...	..	...	.	...	.						...	..		..	151	190	64
...	.	1	...	.	. .	...	...	.	. .	.		.	...	.	...	...	...		...	..	..	65
8	1	127	44	.	. .		...	..	...	1	..		..				...		.	128	186	66
300	5	359	20	1	. .	..	.	5	...	.	.	..	. .	1		3		11		487	1,092	67
176	...	...	.	.	...		...	...	.	...	...	...	. .				...	.	...	106	212	68
96	5				..		.	...	...	..	...	.	...				..		..	54	155	69
100	4	161	11	...	.	.	...	1	..			...	...	..	.	...	...	4	...	180	345	70
28	2	61	56		.	.		..		.	. .	.	. .			.			.	20	45	71
23	2	87	89	..			. .		.	.		.	.		.		..		...	33	56	72
200	5	14	1	.	.	..	.	5		. .	..	...	.		.	1	..	3	...	230	433	73
64	5	23	1	.	.	. .		...	.		..		..		.		...	.	...	92	168	74
47	1	7	6		..		.	1			.	.	...	.		.	..	. .	.	43	79	75
		गैर आबाद																				76
		गैर आबाद																				77
		गैर आबाद																				78
37	1	38	4	.	...	..	..	1	...		.	. .	...	..	.	.		2	..	74	162	79
8	. .	28	1		.	. .	.	...	...	.	. .	.	. .	.			.	19	55	77	55	80
28	. .	30				...	...	10	...	. .	...		...			.	..	2	25	58	117	81
3	1	16				...	...	1	..	..	...	. .	...	..				3	21	27	35	82
1,052	70	674	288	5	1	...	.	23	6	4	..	.	...	3		2	.	41	5	1,417	2,672	83
150	3	114	43	..	. .	...	...	...	...	1	...	..	...	2	.	1	...	4	...	214	411	84
32	...	67	...	...	...	...	...	...	...	...	...	...	...	..	.	. .	...	...	...	74	159	85

1—हाटा तहसील (ग्रामीण)

स्थानीय कोड नं०	ग्राम/नगर/वार्ड/नगरीय ब्लाक का नाम	ग्राम का क्षेत्रफल एकड़ों में तथा नगर/वार्ड का वर्ग कि०मी० में	अधिकृत आवासीय मकानों की संख्या	परिवारों की संख्या	कुल जनसंख्या (सस्थागत और बेघरबार जन-संख्या सहित)			अनुसूचित जातियां		अनुसूचित जन-जातियां		साक्षर व शिक्षित व्यक्ति		कुल काम करने वाले (I–IX)	
					व्यक्ति	पु०	स्त्री	पु०	स्त्री	पु०	स्त्री	पु०	स्त्री	पु०	स्त्री
1	2	3	4	5	6	7	8	9	10	11	12	13	14	15	16
86	पटखौली	299	80	80	384	206	178	100	92	.	.	57	3	121	...
87	जूरा छपरा	331	58	60	392	209	183	...	...	...	...	37	...	111	3
88	निरमल पट्टी	97	43	43	286	157	129	50	46	...	..	19	...	97	1
89	खंरी	814	317	322	1,989	1,040	949	162	181	...	...	291	43	589	45
90	बसौली	109	17	18	96	51	45	...	...	...	...	6	...	29	...
91	अन्नत छपरा	166	4	4	22	10	12	..	..	...	...	6	1	8	...
92	मंसा छपरा	182	113	119	626	332	294	26	25	...	...	24	...	200	13
93	धरनी पट्टी	535	122	123	626	330	296	63	61	.	...	62	4	180	11
94	खेदु छपरा	380						गैर आबाद							
95	मुन्डेरा	412	58	60	346	173	173	63	69	...	...	63	12	88	16
96	भौजौली बुजुर्ग	1,164	560	593	3,179	1,642	1,537	244	223	..	...	430	58	968	95
97	धर्मपुर	192	45	48	328	175	153	30	22	..	..	62	3	94	1
98	शिवदत्त छपरा	253	63	66	396	212	184	76	61	...	...	55	8	117	..
99	रुद्रापुर	274	78	84	379	201	178	21	30	.	...	49	1	129	6
100	बहेलिया	235	36	37	183	103	80	22	21	...	...	24	5	64	9
101	ऊधो छपरा	251	206	223	1,078	560	518	31	35	...	..	177	28	327	51
102	भौजौली खुर्द	392	80	81	454	237	217	84	87	..	...	68	13	121	21
103	लीलाधर छपरा	323	89	93	560	289	271	25	31	...	...	85	1	164	4
104	कुरसहा	265						गैर आबाद							
105	धनगडा	319	20	20	119	57	62	2	4	...	...	23	..	32	25
106	जयसिंह छपरा	182	38	38	221	112	109	27	26	...	...	23	...	76	73
107	मठिया बुजुर्ग	537	233	249	1,245	651	594	113	106	...	...	119	11	381	224
108	फटक दौना खास	280	51	54	337	187	150	11	14	.	.	37	6	88	8
109	फटक दौना हीरा छपरा	204	91	93	461	231	230	71	77	...	...	46	5	139	5
110	चतुर छपरा	329	98	98	649	343	306	48	47	...	...	69	7	187	40
111	नरक छपरा	202	65	69	410	195	215	25	25	...	...	36	1	109	23
112	लंगड़ी	176	79	85	458	233	225	...	...	...	...	53	11	127	15
113	विशुनपुरा	475	393	397	2,397	1,283	1,114	269	258	...	...	231	12	677	14
114	घुरी छपरा	246	24	24	141	78	63	21	24	...	...	9	...	46	...
115	नवल छपरा	297	81	90	481	254	227	47	47	...	...	51	1	147	3

जनगणना सार-पत्र

काम करने वाले

I		II		III		IV		V (अ)		V (ब)		VI		VII		VIII		IX		काम न करने वाले X		स्थानीय कोड नं०
पु०	स्त्री	पु०	स्त्री	पु०	स्त्री	पु०	स्त्री	पु०	स्त्री	पु०	स्त्री	पु०	स्त्री	पु०	स्त्री	पु०	स्त्री	पु०	स्त्री	पु०	स्त्री	
17	18	19	20	21	22	23	24	25	26	27	28	29	30	31	32	33	34	35	36	37	38	1
106	...	14	..	.	...	.		...	..	...	..	...	..	.	..	...	...	1	...	85	178	86
73	..	37	3	...	...	..	..	...	..	...	..	...	...	...	...	...	...	1	...	98	180	87
57	1	39	..	..	...	..		1	.		...	..	.			.	...		..	60	128	88
453	1	94	41	...	...	...	...	4	1	11	...	3	...	2	...	1	...	21	2	451	904	89
11	...	18	.	..	...	...	..	.	...	..	...	...	..	..	.	.	.	...	...	22	45	90
8	...	..	...	...	...	..	...	...	...	...	...	..	...	..	.		..	..	...	2	12	91
49	..	151	13	..	..	..	.	...	..	.	...	...	.	.	.	.	.	..	...	132	281	92
169	5	7	6	...	...	..	.	...	...	1	...	..	...	.	.	.	.	3	...	150	285	93
		गैर आबाद																				94
59	3	23	13	...	...	...	...	1	.	1	..	...	...	1	..	...	...	3	...	85	157	95
639	21	219	71	...	...	...	..	27	3	25	...	3	...	33	.	1	...	21	...	674	1,442	96
77	1	12		.	...	...		.	...	1	...	..	.	...	.	..	..	4	...	81	152	97
20	...	92	...	...	...	..	...	...	...	..	...	...	...	...		..	...	5	...	95	184	98
123	1	4	4	...	...	...	..	..	...	..	...	..	..	1	.	..	...	1	1	72	172	99
44	...	18	9	...	...	...	..	...	...	.	...	..	...	...	.	..	...	2	...	39	71	100
198	9	100	42	...	..	...	..	10	...	...	...	1	.	6	.	..	..	12	...	233	467	101
97	1	16	20	...	...	...	...	1	...	...	...	...	...	..	.	1	...	6	...	116	196	102
41	...	113	4	...	...	...	..	5	..	...	...	...	...	4	..	..	...	1	...	125	267	103
		गैर आबाद																				104
24	17	7	8	...	..	...	...	...	...	...	...	...	...	...	...	.	...	1	...	25	37	105
18	1	57	72	..		..	..	..	...	..	...	...	.	..	..	..	...	1	...	36	36	106
129	34	251	190	...	..	..	...	...	...	...	...	.	...	...	..	...	...	1	...	270	370	107
82	4	2	4	..	..	...	...	.	...	...	...	...	..	4	...	..	...	...	...	99	142	108
137	4	1	1	...	..	...	...	...	..	..	..	...	..	..	...	..	...	1	...	92	225	109
110	2	65	38	...	..	...	...	3	...	...	...	...	...	3	..	...	...	6	...	156	266	110
93	1	12	20	.	...	...	...	..	2	1	..	...	..	.		.	...	3	...	86	192	111
116	2	3	11	...	...	...	...	..	2	1	...	...	...	1	.	...	...	6	...	106	210	112
531	12	77	2	...	...	...	..	15	...	..	...	...	..	3		.	...	51	...	606	1,100	113
28	..	18	.	..	...	...	...	..	...	...	...	...	...	..	.	.	...	..	...	32	63	114
118	1	27	2	...	...	...	...	1	...	1	...	...	...	...	.	...	...	...	...	107	224	115

1—हाटा तहसील (ग्रामीण)

स्थानीय कोड नं०	ग्राम/नगर/वार्ड/नगरीय ब्लाक का नाम	ग्राम का क्षेत्रफल एकड़ में तथा नगर/वार्ड का वर्ग कि०मी० में	अधिकृत आवासीय मकानों की संख्या	परिवारों की संख्या	कुल जनसंख्या (सस्थागत और बेघरबार जन-सख्या सहित)			अनुसूचित जातिया		अनुसूचित जन-जातिया		साक्षर व शिक्षित व्यक्ति		कुल काम करने वाले (I–IX)	
					व्यक्ति	पु०	स्त्री	पु०	स्त्री	पु०	स्त्री	पु०	स्त्री	पु०	स्त्री
1	2	3	4	5	6	7	8	9	10	11	12	13	14	15	16
116	नन्दा छपरा	30						गैर आबाद							
117	भजन छपरा	367	147	154	769	412	357	77	74	...	...	52	5	244	23
118	बहोर छपरा	319	121	140	850	438	412	67	56	...	...	132	35	243	19
119	खड्डा कलाँ	964	980	1,151	4,529	2,638	1,891	308	252	...	..	860	173	1,559	105
120	खड्डी	142	153	156	907	522	385	18	14	.	...	261	83	280	6
121	तुर्कही	861	100	100	563	294	269	34	41	...	...	64	11	122	19
122	सिसवा मनिराज	212	113	143	865	444	421	176	176		...	82	10	217	1
123	सिसवा श्रीपत छपरा	28						गैर आबाद							
124	लखुआ लखुई	837	327	333	1,804	904	900	243	245	...	...	229	27	458	74
125	सिसवा राम सहाय	120	47	47	232	118	114	30	26	...	...	34	11	72	7
126	बन्जरी पट्टी	258	124	130	823	427	396	24	18	...	...	120	12	202	27
127	रामपुर गोनहा	3,356	334	346	1,788	934	854	228	213	...	...	166	24	479	25
128	भिटहा आवादकारी	150	1	1	4	2	2	...	...	...	....	1	...	1	...
129	जगल कोप	934	77	78	392	218	174	57	50	. .	...	20	1	56	2
130	छितौनी जंगल	425	102	104	596	306	290	78	63	.	. .	32	..	165	2
131	पिपरिया	175	21	21	171	92	79	.	...		...	23	1	46	1
132	खैरटिया	193	2	2	13	8	5	...	...	...	...	3	...	5	...
133	विजयपुर	166						गैर आबाद							
134	महुआवा	392						गैर आबाद							
135	जंगल भेडी	1,304	118	123	774	400	374	226	219	. .	. .	46	1	208	15
136	विन्दवलिया	487	68	68	417	218	199	26	26	...	...	18	.	110	1
137	नौगवाँ	497	120	126	801	427	374	82	75	..	...	62	2	268	...
138	रामपुर बागर	277	151	181	1,152	619	533	112	106	...	...	77	7	355	9
139	महेमरा	182	49	51	301	178	123	31	16	...	...	69	8	98	7
140	गडहिया वसन्तपुर	422	290	308	1,735	924	811	20	11	..	...	200	8	493	187
141	बरवा रतनपुर	1,494	524	632	3,416	1,786	1,630	241	239		.	269	38	1,038	14
142	कुन्देरी पट्टी	324	101	120	602	308	294	18	17	.	. .	67	2	177	13
143	एक डगी	294	176	187	980	501	479	60	40	. .	...	131	8	274	20

जनगणना सार-पत्र

काम करने वाले

I		II		III		IV		V (अ)		V (ब)		VI		VII		VIII		IX		काम न करने वाले X		स्थानीय कोड नं०
पु०	स्त्री	पु०	स्त्री	पु०	स्त्री	पु०	स्त्री	पु०	स्त्री	पु०	स्त्री	पु०	स्त्री	पु०	स्त्री	पु०	स्त्री	पु०	स्त्री	पु०	स्त्री	
17	18	19	20	21	22	23	24	25	26	27	28	29	30	31	32	33	34	35	36	37	38	1
		गैर आबाद																				116
147	2	97	21	...	...	...	...	...	...	...	..	...	...	...	..	...	...	..	...	168	334	117
153	2	43	16	1	..	.	.	15	1	..	...	3	...	4	.	3	...	21	..	195	393	118
609	21	383	75	2	...	..	.	29	2	281	1	2	...	80	.	11	1	162	5	1,079	1,786	119
34	1	28	2	...	...	...	...	90	1	2	..	1	...	76	1	6	..	43	1	242	379	120
79	2	28	17	3	.	...	...	8	...	1	...	...	...	...	.	...	...	3	...	172	250	121
106		93	1	..	...	...	..	4		.	...	...	...	3	..	...	...	11	...	227	420	122
		गैर आबाद																				123
300	6	133	68	...	..	7	.	1	.	..	..	...	.	..		8	..	9	..	446	826	124
41	2	26	5	..	.	..	.	1		..	..	...	...	...	...	1	...	3	...	46	107	125
140	4	47	23	...	...	..	...	7		..	...	1	...	1	.	.	...	6	...	225	369	126
239	3	201	22	...	...	...	.	3		2	..	3	...	...		11	..	20	...	455	829	127
1	..		...	..	...	...	.	.	..	..	..	...	...	.	.	..	..	...	..	1	2	128
17	..	38	2	...	...	..	.	..	...	..	...	.	...	...		..	.	1	..	162	172	129
69	1	96	1	...	...	...		...	.	..	...	.	...		...	...	..	...	.	141	288	130
33		9	1	...	...	...	.	...	..	4	..	..	...	...	...	..	..		...	46	78	131
5	...	..	.	...	...	...	..	.	...	...	...	...	...	...	...	...	...	..		3	5	132
		गैर आवाद																				133
		गैर आबाद																				134
181	4	24	11	.	...	...	..	2	...	...	...	...	...	...	..	...	...	1	...	192	359	135
42	1	65	...	...	...	...	...	3	.	...	...	...	..	...	...	..	...	...	...	108	198	136
237	...	24	.	...	..	...	...	3	...	..	...	...	...	..	...	.	...	4	...	159	374	137
170	3	128	4	...	...	...	...	2	...	...	...	1	...	1	..	2	..	51	2	264	524	138
7	.	72	3	...	...	...	.	4	1	..	...	...	...	..	...	..	...	15	3	80	116	139
282	7	153	177	1	...	...	...	21	2	...	...	8	...	6	..	1	..	21	1	431	624	140
649	3	350	6	...	...	...	..	6	..	1	...	2	..	..	.	1	.	29	5	748	1,016	141
142	2	14	10	1	...	...	..	9	1	.	...	...	..	3	.	.	..	8	...	131	281	142
197	8	57	11	..	..	...	...	19	1	..	...	..	..	..	..	..	...	1	...	227	459	143

ग्राम/नगरीय ब्लाक प्रथमिक

1—हाटा तहसील (ग्रामीण)

स्थानीय कोड नं०	ग्राम/नगर/वार्ड/नगरीय ब्लाक का नाम	ग्राम का क्षेत्रफल एकड़ में तथा नगर/वार्ड का वर्ग कि०मी० में	अधिकृत आवासीय मकानों की संख्या	परिवारों की संख्या	कुल जनसंख्या (संस्थागत और बेघरबार जन-संख्या सहित)			अनुसूचित जातियां		अनुसूचित जन-जातियां		साक्षर व शिक्षित व्यक्ति		कुल काम करने वाले (I–IX)	
					व्यक्ति	पु०	स्त्री	पु०	स्त्री	पु०	स्त्री	पु०	स्त्री	पु०	स्त्री
1	2	3	4	5	6	7	8	9	10	11	12	13	14	15	16
															विकास खण्ड
	विकास खण्ड नेवुआ नउरंगिया का योग	52,803	14,486	44,782	7,786	..	10,349	24,605							
		13,720	85,544	40,762	7,430	...	1,415	2,179							
144	गुलूरिहा	338	78	83	438	214	224	78	99	...	...	69	13	115	8
145	खेमन छपरा	185	31	32	215	105	110	.		...	...	18	1	63	.
146	एक डगा भजन छपरा	408	62	63	336	174	162	67	57	..	...	17	1	115	1
147	कोहर गड्डी	886	369	401	2,342	1,234	1,108	142	123	..	...	199	37	574	11
148	बन्धू छपरा	140	63	65	355	188	167	49	35	...	...	24	...	107	16
149	जुड़ावन छपरा	166	2	3	6	3	3	1	2	...	...	1	...	2	2
150	दारबहा गंगा छपरा	334	67	69	655	332	323	71	63	..	..	52	12	163	10
151	परशुरामपुर	417	80	82	513	255	258	17	15	..	...	24	..	132	5
152	पिपरिया नरहर	222	45	45	269	150	119	26	26	..	...	27	1	86	11
153	सेसा छपरा	106	22	22	192	95	97	..	..	.	...	34	3	45	...
154	हरपुर	353	88	88	523	283	240	14	15	..	...	31	1	157	1
155	कोटवा कलाँ	1,177	252	271	1,582	846	736	163	142	...	.	235	29	479	104
156	बिशुनपुरा खुर्द	475	171	171	868	474	394	74	62	..	...	96	4	281	37
157	मन्सा छपरा	477	72	73	394	198	196	13	17	.	..	51	6	129	20
158	परसौनी	563	92	92	577	303	274	85	64	...	...	93	7	153	4
159	नरायनपुर	471	88	104	546	265	281	45	61	..	...	67	3	144	3
160	सूरत छपरा	203	73	93	554	284	270	17	14	...	..	34	2	148	1
161	नेबुआ रायगंज	1,209	309	316	1,810	934	876	126	169	...	...	221	22	512	12
162	पहाड़पुर	258	60	68	365	182	183	20	24	...	...	67	1	108	56
163	सेखुई काफ	44	29	29	153	85	68	...	...	...	...	9	1	53	14
164	सखुई खास	247	67	69	409	208	201	40	33	...	...	60	4	135	13
165	देवगाव	230	99	102	701	366	335	66	74	.	.	132	32	198	6
166	किशुनपुर विजयपुर	360	117	119	649	342	307	94	86	...	...	70	19	182	3
167	पाण्डे छपरा	135	54	56	246	119	127	38	41	..	...	24	1	74	8
168	लक्ष्मीपुर	677	125	127	834	436	398	128	129	...	...	104	14	229	2

जनगणना सार-पत्र

स्थानीय क्रम नं०	काम न करने वाले		काम करने वाले																	
	X		I		II		III		IV		V (अ)		V (ब)		VI		VII		VIII	
	पु०	स्त्री	पु०	स्त्री	पु०	स्त्री	पु०	स्त्री	पु०	स्त्री	पु०	स्त्री	पु०	स्त्री	पु०	स्त्री	पु०	स्त्री	पु०	स्त्री
1	37	38	17	18	19	20	21	22	23	24	25	26	27	28	29	30	31	32	33	34
	नेबुआ नउरंगिया																			
	20,177		15,467		7,406		101		10		409		174		30		257		58	
	38,583			602		1,451		14				52		26		...		3		...
144	216	99	38	1	75	7		..	...	.	.	.	.	...	...	...	.	.	...	...
145	110	42	...		24	...	...	...	..		..		..	...	.	...		.	..	...
146	161	59	...		66	1	.	.	..	.	..	.	..	.	..	...		.	. .	.
147	1,097	660	320	3	241	8			..		6	.	2	.		...	1		1	...
148	151	81	7	...	95	16	.	..	...	.	...	...	...	..	4	..	.	..	..	..
149	1	1	...	...	2	.	...	...	...	..	..	2		.	.	...		.	..	...
150	313	169	6		151	10	..	.	..		.		.		.				..	...
151	253	123	125	3	6	2	..	..	..	..	...	..	...	.	...	...		.	.	...
152	108	64	65	...	18	11	.	.	..	.	..	.	..	...		...			.	...
153	97	50	26	...	19		...	...	...	..	.	.	.	.	.	..			..	...
154	239	126	82	1	73	...	..	..	...		...	.	1	..		...			..	...
155	632	367	353	77	35	25	2	...	1	.	3	..	6	.	.	...	8	.	6	...
156	357	193	164	3	115	34	..	..	...	..	1	..	...	..	..	...		...	.	...
157	176	69	99		30	20	.	.	...		...		..	..	.	...	...		. .	..
158	270	150	99	.	45	4	..	.	..		.	.	...	...	.	..	1		3	...
159	278	121	102	2	37	1	\	..	..		..		.			...	1		..	..
160	269	136	123	1	24	...	.	..	..	.	..	...	.	..	...	..			..	..
161	864	422	183	3	292	5	..	...	...		15	4	1	..	.	...	11	.	3	..
162	127	74	83	8	18	48	.		...	.	...		...	...		...			...	...
163	54	32	39	5	13	8	...	...	...	.	...	1	...	...	...	..	..	.	...	...
164	188	73	91	3	14	5	7	1	...	.	16	4	.	.		..			5	..
165	329	168	143		30	.	2	..	..	...	13	6	.				2		..	...
166	304	160	134	2	42	1		..	...		..		..	.		.			..	...
167	119	45	48	..	26	8	...	..	...		.		.	..					..	...
168	396	207	147	1	68	1	...	...	...	.	3	..	5	..	...	..	3	...	1	...

स्थानीय क्रम नं०	काम न करने वाले		काम करने वाले																	
	X		I		II		III		IV		V (अ)		V (ब)		VI		VII		VIII	
	पु०	स्त्री	पु०	स्त्री	पु०	स्त्री	पु०	स्त्री	पु०	स्त्री	पु०	स्त्री	पु०	स्त्री	पु०	स्त्री	पु०	स्त्री	पु०	स्त्री
1	37	38	17	18	19	20	21	22	23	24	25	26	27	28	29	30	31	32	33	34
	नेबुआ नउरंगिया																			
	20,177		15,467		7,406		101		10		409		174		30		257		58	
	38,583			602		1,451		14				52		26		...		3		...
144	216	99	38	1	75	7		..	...	.	.	.	.	...	...	...	.	.	...	...
145	110	42	...		24	...	...	...	..		..		..	...	.	...		.	..	...
146	161	59	...		66	1	.	.	..	.	..	.	..	.	..	...		.	. .	.
147	1,097	660	320	3	241	8			..		6	.	2	.		...	1		1	...
148	151	81	7	...	95	16	.	..	...	.	...	...	...	..	4	..	.	..	..	..
149	1	1	...	...	2	.	...	...	...	..	..	2		.	.	...		.	..	...
150	313	169	6		151	10	..	.	..		.		.		.				..	...
151	253	123	125	3	6	2	..	..	..	..	...	..	...	.	...	...		.	.	...
152	108	64	65	...	18	11	.	.	..	.	..	.	..	...		...			.	...
153	97	50	26	...	19		...	...	...	..	.	.	.	.	.	..			..	...
154	239	126	82	1	73	...	..	..	...		...	.	1	..		...			..	...
155	632	367	353	77	35	25	2	...	1	.	3	..	6	.	.	...	8	.	6	...
156	357	193	164	3	115	34	..	..	...	..	1	..	...	..	..	...		...	.	...
157	176	69	99		30	20	.	.	...		...		..	..	.	...	...		. .	..
158	270	150	99	.	45	4	..	.	..		.	.	...	...	.	..	1		3	...
159	278	121	102	2	37	1	\	..	..		..		.			...	1		..	..
160	269	136	123	1	24	...	.	..	..	.	..	...	.	..	...	..			..	..
161	864	422	183	3	292	5	..	...	...		15	4	1	..	.	...	11	.	3	..
162	127	74	83	8	18	48	.		...	.	...		...	...		...			...	...
163	54	32	39	5	13	8	...	...	...	.	...	1	...	...	...	..	..	.	...	...
164	188	73	91	3	14	5	7	1	...	.	16	4	.	.		..			5	..
165	329	168	143		30	.	2	..	..	...	13	6	.				2		..	...
166	304	160	134	2	42	1		..	...		..		..	.		.			..	...
167	119	45	48	..	26	8	...	..	...		.		.	..					..	...
168	396	207	147	1	68	1	...	...	...	.	3	..	5	..	...	..	3	...	1	...

1—हाटा तहसील (ग्रामीण)

स्थानीय कोड नं०	ग्राम/नगर/वार्ड/नगरीय ब्लाक का नाम	ग्राम का क्षेत्रफल एकड़ में तथा नगर/वार्ड का वर्ग कि०मी० में	अधिकृत आवासीय मकानों की संख्या	परिवारों की संख्या	कुल जनसंख्या (संस्थागत और बेघरबार जन-संख्या सहित)			अनुसूचित जातियां		अनुसूचित जन-जातियां		साक्षर व शिक्षित व्यक्ति		कुल काम करने वाले (I–IX)	
					व्यक्ति	पु०	स्त्री	पु०	स्त्री	पु०	स्त्री	पु०	स्त्री	पु०	स्त्री
1	2	3	4	5	6	7	8	9	10	11	12	13	14	15	16
169	बरगहा	277	100	105	558	283	275	26	21	.	..	44	1	185	83
170	नौरंगिया	1,400	406	433	2,191	1,185	1,006	165	133	..	...	281	16	735	20
171	पिपर पाटी	359	60	72	398	195	203	46	60		...	65	8	109	
172	भिमढ़ छपरा	188	43	53	287	139	148	28	25	..	...	33	8	73	2
173	सरगटिया	190	65	65	400	222	178	46	58	...	...	61	5	124	2
174	सारंग छपरा	92						गैर आबाद							
175	जय छपरा	99	84	84	441	234	207	10	12		.	37	1	144	
176	फेरू छपरा	127	40	40	222	107	115	18	20	..		10	.	65	26
177	सीता छपरा	54	4	4	30	15	15	5	4		..	8	5	9	1
178	सिरसिया कलाँ	250	45	45	273	137	136	1	6	..		28	6	71	17
179	सिरसिया वीरभान	183	33	33	173	97	76	20	13	.		9	.	37	22
180	जूडावन छपरा	166	7	7	29	12	17	3	4			1		10	2
181	शोभा छपरा	131	35	35	211	121	90	2	3	..	.	29	2	70	1
182	धीर छपरा	115	37	37	226	116	110	34	28	.	...	8		67	4
183	रामपुर खुर्द	508	97	106	597	308	289	63	61	..	.	80	12	176	33
184	सिरसिया खुर्द	193	40	40	252	137	115	3	4	.	.	16	1	79	.
185	हरगू छपरा	79	17	17	75	38	37	.	..	..	..	4	1	26	2
186	बसन्तपुर	628	64	64	348	183	165	9	16	.	..	36	.	103	8
187	मोती छपरा	149	62	62	402	221	181	87	74	..	...	43	1	120	68
188	सिसवा पृथ्वीशाही	186						गैर आबाद							
189	नेवाज छपरा	66	28	28	146	78	68	12	8	..	...	27	6	41	18
190	पलट छपरा	115	45	45	205	101	104	44	54		..	17	5	60	9
191	मसा छपरा	54	1	1	1	1	.	.	.	..	..	1	.	1	.
192	सुखरी छपरा	175	36	36	198	104	94	9	8		..	23	4	63	3
193	सादी छपरा	54	15	16	95	49	46	..	.	...	..	14	...	27	.
194	बड़हरा	294	37	41	226	110	116	30	37	.	..	17	.	65	
195	मठिया खर्द	347	84	84	522	260	262	12	11			57	2	141	4
196	सिंगहा	1,999	477	526	3,132	1,655	1,477	247	241	...	..	436	127	915	100
197	टेंदी	600	80	82	464	251	213	29	23		.	43	9	144	62
198	राजमन छपरा	274	63	68	390	210	180	27	31	..	...	20	1	114	6

जनगणना सार-पत्र

काम करने वाले

I		II		III		IV		V (अ)		V (ब)		VI		VII		VIII		IX		काम न करने वाले X		स्थानीय कोड नं०
पु०	स्त्री	पु०	स्त्री	पु०	स्त्री	पु०	स्त्री	पु०	स्त्री	पु०	स्त्री	पु०	स्त्री	पु०	स्त्री	पु०	स्त्री	पु०	स्त्री	पु०	स्त्री	
17	18	19	20	21	22	23	24	25	26	27	28	29	30	31	32	33	34	35	36	37	38	1
167	76	17	7		..		...	...	...	..	..		.				..	1		98	192	169
487	5	205	10	2	.			4	.	4	1		.	4	1	3	.	26	3	450	986	170
51	.	45					.	4		2	..	.	.			1		6	...	86	203	171
13	..	59	1	..	.	...	...	...	...	..	...	...	...	...	.	...	...	1	1	66	146	172
105	..	.	1	6	1	...	..	2	.	...	..	..	..	1		..		10	.	98	176	173
		गैर आबाद																				174
137	..					..	...	5	..	.	..	...	...	1	...	...	...	1	...	90	207	175
9	1	51	25	.	..	..	...	1	.	.	.	.				1	.	3		42	89	176
6		2	1	.	.	...		..			..	..	..				.	1	.	6	14	177
34	1	36	16		..	..	...	..	.	.		.	...	...	.	...	..	1		66	119	178
5	1	32	21	.	..	...	..	..	.		.	.	..			.	.		.	60	54	179
3		7	2	.	...	..	...	..	.	.	.	.	...					.		2	15	180
53	1	12	.	1	...	...	...	2	..	.	..	1	...				..	1	..	51	89	181
38		26	4	.	...	...	.	1	...	...	...	..	...	.	..	.	...	2	...	49	106	182
99	2	77	31	..	...	...	...	...	..	...	...	...	..	..	.	..	...	.	...	132	256	183
34	.	43	.	.	..	...	...	...	..	...	...	..	..	..	...	...	...	2	...	58	115	184
11	...	15	2	..	..	..	..	...	...	..	...	...	...	...		...	.	...	...	12	35	185
54	4	48	4	..	..	..	..	...	..	.	...	.	..	...	..	...	..	1	...	80	157	186
26	1	90	67	..	.	..	.	...	...	2	...	..	...	.		.	..	2	...	101	113	187
		गैर आबाद																				188
11	.	30	18	.	..	.	.	...	.	.	.	.	...		.	.	..	.	.	37	50	189
47	1	13	8	..	...	..	..	...	...	.	...	...	..	..	..	.	..		...	41	95	190
1	.	.	.	..	.	..	..	...	...	...	...	...	...	..	.	...		...	..	..		191
55	2	7	1	.	.	...	.	...	.		. .	..	..	...	...	...	..	1		41	91	192
20	..	7	...	.	..	...	..	...	..	..	..	...	..	.		..	..	...	.	22	46	193
49		16		.	.	...	...	..	...	...	...	.	...				...		..	45	116	194
104	1	37	3	..	.	...	..	...	..	...		..	...				..		.	119	258	195
380	17	256	58	19	11	6	..	30	4	6	...	2	...	26	1	11	..	79	9	740	1,377	196
76	18	49	43	2	...	...	...	2	...	1	...	...	...	5	.	...	...	9	1	107	151	197
103	3	10	3	..	...	...	...	1	...	...	...	...	...	...	.	...	...	...	...	96	174	198

1—हाटा तहसील (ग्रामीण)

स्थानीय कोड नं०	ग्राम/नगर/वार्ड/नगरीय ब्लाक का नाम	ग्राम का क्षेत्रफल एकड़ में तथा नगर/वार्ड का वर्ग कि०मी० में	अधिकृत आवासीय मकानों की संख्या	परिवारों की संख्या	कुल जनसंख्या (संस्थागत और बेघरबार जन-सख्या सहित)			अनुसूचित जातिया		अनुसूचित जन-जातिया		साक्षर व शिक्षित व्यक्ति		कुल काम करने वाले (I–IX)	
					व्यक्ति	पु०	स्त्री	पु०	स्त्री	पु०	स्त्री	पु०	स्त्री	पु०	स्त्री
1	2	3	4	5	6	7	8	9	10	11	12	13	14	15	16
199	कलवारी पट्टी	269	54	57	341	185	156	4	5	...	..	22	1	107	...
200	खैरटिया सितलापुर	517	134	182	846	482	364	30	24	.	.	180	39	270	1
201	पकडीयार	619	175	188	1,082	568	514	95	82		.	156	7	348	17
202	सवरहा खुर्द	805	190	192	1,088	580	508	98	81	.	. .	53	3	236	43
203	सवरहा बुजुर्ग	903	359	372	2,249	1,168	1,081	102	86	...	...	172	1	660	26
204	मठिया आलम	1,089	295	306	1,779	933	846	114	110	...	..	224	15	565	13
205	परसिया	65	56	60	346	186	160	22	20	...	..	30	..	97	14
206	सागर	167	35	36	200	110	90	13	4	.	..	29	3	52	1
207	सिरनिया सागर	204	42	43	217	111	106	33	32	...	...	44	3	72	4
208	बगलहा	374	81	85	619	329	290	11	9	.	...	143	53	170	2
209	कौआसार	1,161	225	269	1,484	795	689	103	101	...	...	93	95	407	14
210	हरपुर	731	167	167	1,050	555	495	73	70		..	121	10	325	3
211	ढोलहा	1,030	198	198	1,272	682	590	60	42	.	..	158	19	384	5
212	खजुरी	354	203	225	1,200	619	581	43	58	...	...	133	4	277	5
213	सखुई	566	99	99	455	239	216	82	79	...	...	51	. .	128	..
214	पडरी मेहदिया	463	145	162	944	498	446	43	50	.	...	215	25	251	17
215	मुन्डेरा	100	35	36	232	123	109	4	5	...	...	15	...	68	...
216	सेमरा	215	95	119	597	295	302	10	7	...	..	31	2	208	4
217	अतरडीहा	521	102	110	752	401	351	159	122	...	...	94	13	195	6
218	बेलवा	676	125	131	830	410	420	52	56	...	...	116	21	258	2
219	सिसवा उर्फ सिसवनियां	201	95	109	700	342	358	109	122	...	..	95	21	191	17
220	बलुआही	312	84	113	595	329	266	100	82	..	...	51	5	186	104
221	बाली	754	49	52	338	175	163	95	85	. .	.	5	..	105	52
222	देवतहा	971	332	361	2 205	1,129	1,076	173	189	..	...	237	23	578	31
223	रायपुर भेसही	311	139	139	949	481	468	70	60	..	..	110	14	220	9
224	रायपुर खोपा	192	22	26	179	89	90	.	..	. .	..	8	.	51	2
225	रायपुर बज्जरी पट्टी	194	52	61	379	190	189	10	11	.	..	12	...	94	4
226	सिरसिया बुजुर्ग	784	199	231	1,501	770	731	214	193	..	..	243	31	376	15
227	कोहंडा	152	11	14	84	42	42	.	...	. .	...	16	7	19	. .
228	रायपुर फुलवरिया	284	51	57	341	178	163	24	13	...	...	46	2	102	6

जनगणना सार-पत्र

काम करने वाले

I		II		III		IV		V (अ)		V (ब)		VI		VII		VIII		IX		काम न करने वाले X		स्थानीय कोड नं०
पु०	स्त्री	पु०	स्त्री	पु०	स्त्री	पु०	स्त्री	पु०	स्त्री	पु०	स्त्री	पु०	स्त्री	पु०	स्त्री	पु०	स्त्री	पु०	स्त्री	पु०	स्त्री	
17	18	19	20	21	22	23	24	25	26	27	28	29	30	31	32	33	34	35	36	37	38	1
103	...	3	...	...	...	...	...	1	...	..	...	...	...	...	...	...	...	...	...	78	156	199
227	...	..	...	1	1	...	...	...	...	...	...	1	...	2	...	...	...	39	...	212	363	200
260	4	60	11	1	..	...	...	12	1	.	..	...	...	1	.	2	...	12	1	220	497	201
183	19	53	24	...	..	...	...	...	...	...	...	...	...	..	...	...	...	...	...	344	465	202
436	4	174	15	2	...	..	...	18	7	3	...	1	...	1	...	2	...	23	...	508	1,055	203
465	5	85	8	...	...	...	...	6	...	...	..	...	...	1	...	...	...	8	...	368	833	204
58	6	33	5	...		...	.	2	2	..	...	..	..	...	...	..	...	4	1	89	146	205
46	1	4	...	...	...	...	.	2	...	..	...	...	...	...	...	...	...	...	...	58	89	206
43	2	28	2	...	...	...	..	1	...	.	...	...	.	.	...	...	...	...	...	39	102	207
162	2	1	...	...	...	...	...	..	...	...	...	...	...	...	..	1	...	6	...	159	288	208
239	4	149	10	...	...	...	...	4	...	...	...	...	...	...	..	3	...	12	...	388	675	209
313	1	5	2	.	...	...	...	4	...	1	...	...	...	.	...	...	...	2	...	230	492	210
129	...	232	5	...	...	...	...	7	...	...	...	...	...	2	..	...	...	14	...	298	585	211
50	2	163	3	...	...	...	.	21	...	...	...	...	...	34	...	...	...	9	...	342	576	212
84	..	44	...	...	...	...	...	...	...	...	...	...	...	..	..	...	...	...	...	111	216	213
197	5	32	10		...	...	...	4	...	1	...	1	...	5	...	1	...	10	2	247	429	214
38	..	30	...	...	...	..	..	...	...	...	...	...	...	.	.	...	...	...	...	55	109	215
96	2	106	2		...	...	..	5	..	...	...	..	...	..	...	...	...	1	...	87	298	216
139	1	49	5	...	...	...	..	..	...	1	...	...	..	...	...	...	...	6	...	206	345	217
134	..	122	2	...	...	...	..	...	...	...	...	..	...	...	...	...	...	2	...	152	418	218
128	4	57	13	..	..	...	...	...	...	1	...	...	...	...	...	...	...	5	...	151	341	219
30	2	154	102	..	..	...	...	...	...	...	...	...	...	...	...	...	...	2	...	143	162	220
88	6	15	46	1	...	..	...	..	...	...	...	..	...	..	...	...	...	1	...	70	111	221
387	10	154	11	1	...	...	...	17	6	3	...	1	...	2	...	...	...	13	4	551	1,045	222
120	5	81	4	9	...	...	...	8	...	...	...	...	...	..	...	...	...	2	...	261	459	223
48	2	3	..	...	...	...	..	...	...	...	...	...	...	...	...	...	...	...	...	38	88	224
85	3	8	1	...	...	...	...	...	...	...	...	...	...	...	...	...	...	1	...	96	185	227
327	2	38	13	...	...	1	...	2	...	...	...	...	...	...	...	...	...	8	...	394	716	225
12	...	5	...	1	...	...	...	...	...	...	...	...	...	...	...		...	1	...	23	42	226
83	...	1	...	...	...	...	...	...	...	17	6	...	...	1	...	...	...	...	...	76	157	228

1—हाटा तहसील (ग्रामीण)

स्थानीय कोड नं०	ग्राम/नगर/वार्ड/नगरीय ब्लाक का नाम	ग्राम का क्षेत्रफल एकड़ में तथा नगर/वार्ड का वर्ग कि०मी० में	अधिकृत आवासीय मकानों की संख्या	परिवारों की संख्या	कुल जनसंख्या (संस्थागत और बेघरबार जनसंख्या सहित)			अनुसूचित जातियाँ		अनुसूचित जनजातियां		साक्षर व शिक्षित व्यक्ति		कुल काम करने वाले (I–IX)	
					व्यक्ति	पु०	स्त्री	पु०	स्त्री	पु०	स्त्री	पु०	स्त्री	पु०	स्त्री
1	2	3	4	5	6	7	8	9	10	11	12	13	14	15	16
229	बरवा	287	52	66	427	218	209	36	49	..	..	65	20	86	2
230	रायपुर खास	170	138	138	713	369	344	149	137	...	...	47	9	225	79
231	मडारा विन्दवलिया	3,139	1,025	1,028	6,279	3,305	2,974	539	517	.	.	862	93	1,821	256
232	लक्ष्मीपुर उर्फ कुर्मी पट्टी	1,658	562	562	2,859	1,481	1,378	138	123	...	...	274	55	780	27
233	चखनी पूरन छपरा	324	95	95	725	352	373	52	68	...	...	125	15	193	3
234	वदल छपरा	97	47	47	286	150	136	31	29	...	...	80	3	74	1
235	चखनी भोज छपरा	550	148	148	997	511	486	.	71	...	...	155	36	240	4
236	चखनी माफी	53						गैर आबाद							
237	चखनी भूइहारी पट्टी	297	104	110	737	379	358	101	93	...	...	107	18	223	1
238	सागर गोसाई	115	78	80	467	251	216	77	69	...	...	43	6	139	10
239	पचफेड़ा	694	222	230	1,359	744	615	79	54	...	...	225	19	391	1
240	खानु छपरा	661	188	199	1,152	619	533	89	89	...	...	172	11	323	7
241	पिपरा बरसीवान	673	209	233	1,362	724	638	90	87	...	...	97	2	475	45
242	विजयपुर	1,134	280	300	1,766	934	832	249	224	..	...	259	13	517	56
243	कुइया	398	72	74	397	215	182	86	73	...	...	44	3	120	8
244	लौकरिया	392	96	96	595	328	267	63	48	...	...	60	2	168	7
245	चक चिन्तामन	495	110	110	701	373	328	64	71	...	...	45	4	211	2
246	कठिनहिया	656	169	176	1,074	550	524	78	77	...	...	66	6	355	50
247	पिपरा खुर्द	757	183	185	1,204	667	537	172	141	...	...	226	23	362	57
248	मठिया धीर	654	176	182	1,022	552	470	112	121	..	..	130	5	288	10
249	वन्धवा	811	106	108	802	436	366	32	30	...	...	146	34	202	8
250	बभनौली	502	81	82	588	314	274	32	26	..	...	63	9	163	41
251	शोभा छपरा	60	35	43	249	134	115	20	26	..	...	51	13	63	10
252	बरवां खुर्द	610	169	182	1,164	612	552	66	61	...	...	180	44	339	24
253	पिपरा बुजुर्ग	945	221	242	1,476	743	733	90	91	. .	...	218	70	414	131
254	घिनाहुन	205	66	73	407	211	196	57	56	...	...	57	5	108	11
255	महुआवा	510	152	153	928	474	454	232	222	...	...	95	18	274	8
256	हरकेशवा	205	46	46	285	136	149	80	94	...	...	28	4	88	46
257	हरपुर माफी	622	231	234	1,416	751	665	427	400	...	...	140	10	426	12
258	रामपुर भाट	652	190	192	1,229	611	618	189	179	...	...	179	13	379	4

जनगणना सार-पत्र

काम करने वाले

I		II		III		IV		V (अ)		V (ब)		VI		VII		VIII		IX		काम न करने वाले X		स्थानीय कोड नं०
पु०	स्त्री	पु०	स्त्री	पु०	स्त्री	पु०	स्त्री	पु०	स्त्री	पु०	स्त्री	पु०	स्त्री	पु०	स्त्री	पु०	स्त्री	पु०	स्त्री	पु०	स्त्री	
17	18	19	20	21	22	23	24	25	26	27	28	29	30	31	32	33	34	35	36	37	38	1
35	...	48	2	...	.	. .	...	...	...	...	...	...	...	...	...	...	...	3	...	132	207	229
152	19	60	60	...	...	. .	.	4	..	. .	...	...	...	...	...	...	...	9	...	144	265	230
1,380	134	245	99	4	..	1	...	31	2	41	18	8	..	59	1	4	...	48	2	1,484	2,718	231
502	14	111	8	31	...	1	...	46	5	6	...	2	...	49	. .	5	...	27	...	701	1,351	232
107	3	59	.	...	...	..	...	13	...	5	...	..	..	...		.	...	9	...	159	370	233
50	1	13	. .	...	. .	...	...	8	. .	...	...	. .	...	. .	..	1	...	2	...	76	135	234
163	3	59			. .	. .	.	6	...	1	..	...	...	...	.		..	11	1	271	482	235
		गैर आबाद																				236
98	1	117	.		..	.	.	.	...	1	...	...		...	...	..	..	7	...	156	357	237
116	6	15	4	...	...	..	.	4	..	4	...	...	. .	...	...	. .	...	...	...	112	206	238
346	1	5	...	1	...	. .	...	7	..	8	...	9	...	1	...	...	...	14	...	353	614	239
238	1	72	6		...	. .	...	2	...	2	.	..	. .	7	...	.	...	2	...	296	526	240
174	...	291	45	...	...	...	...	8	.	..	.	..	...	...	...	...	...	2	...	249	593	241
269	3	208	51	...	...	...	...	14	..	1	...	.	...	2	. .		...	23	2	417	776	242
102	1	14	6	...	..	...	...	3	1	...	...	...	.	1	...	.	...	...	...	95	174	243
121	4	43	2	..	. .	...	...	2	1	1	...	...	.	...	...		...	1	...	160	260	244
207	1	1	1	...	...	...	...	...	...	. .	...	...	...	...	...	...	...	3	...	162	326	245
149	..	206	50	...	...	...	...	. .	...	...	...	..	...	...	...	. .	...	...	...	195	474	246
111	1	227	56	...	...	...	...	3	...	9	...	...	...	..	.	1	...	11	...	305	480	247
179	4	82	5	..	...	.	...	10	1	3	...	...	...	1	...	...	...	13	...	264	460	248
105	1	81	7	..	...	...	...	2	...	6	...	. .	...	2	..		...	6	...	234	358	249
80	1	73	39	...	..	..	...	4	..	3	1	...	..	2	.	.	...	1	...	151	233	250
32	...	20	10	..	...	...	...	1	...	6	...	...	.	..	..	..	...	4	...	71	105	251
232	4	51	14	7	...	...	...	12	4	6	...	..	.	10	.	2	...	19	2	273	528	252
284	52	107	78	...	...	...	...	1	1	5	...	...	...	3	..	1	...	13	...	329	602	253
83	...	19	11	...	...	...	...	2	...	...	...	...	...	...	...	...	...	4	...	103	185	254
77	...	184	8	...	...	...	...	..	...	8	...	...	...	1	...	...	...	4	...	200	446	255
23	1	64	45	...	...	...	...	. .	...	...	...	...	..	..	...	...	...	1	...	48	103	256
221	3	193	9	1	...	...	...	3	...	. .	...	...	...	6	...	...	...	2	...	325	653	257
378	4	...	..	...	...	...	...	...	...	1	...	...	...	...	...	...	...	...	...	232	614	258

ग्राम/नगरीय ब्लाक प्राथमिक

1—हाटा तहसील (ग्रामीण)

स्थानीय कोड नं०	ग्राम/नगर/वार्ड नगरीय ब्लाक का नाम	ग्राम का क्षेत्रफल एकड़ में तथा नगर/वार्ड का वर्ग कि०मी० में	अधिकृत आवासीय मकानों की संख्या	परिवारों की संख्या	कुल जनसंख्या (संस्थागत और बेघरबार जन-संख्या सहित)			अनुसूचित जातियां		अनुसूचित जन-जातियां		साक्षर व शिक्षित व्यक्ति		कुल काम करने वाले (I–IX)	
					व्यक्ति	पु०	स्त्री	पु०	स्त्री	पु०	स्त्री	पु०	स्त्री	पु०	स्त्री
1	2	3	4	5	6	7	8	9	10	11	12	13	14	15	16
															विकास खण्ड
विकास खण्ड राम कोला का योग		71,290	24,190		76,806			12,955		...		20,717		42,025	
			21,768		146,423		69,617		12,383		...		2,912		7,071
259	फुलवरिया मशरिक	281	78	79	441	244	197	28	25	...	...	28	1	99	8
260	तरकुलवा	279	114	116	675	349	326	104	98	...	...	67	2	208	12
261	फुलवरिया मगरिब	298	109	111	612	326	286	117	97	...	...	98	10	152	6
262	दिउलिया मनिया छपरा	1,333	378	433	2,657	1,395	1,262	234	231	..	...	262	36	753	37
263	खोटही	4,180	1,058	1,130	7,104	3,712	3,392	917	856	...	...	728	71	2,036	183
264	शिवपुर मठिया	248	85	87	545	291	254	38	34	..	...	77	6	170	11
265	पगार	2,586	647	712	4,395	2,323	2,072	612	618	...	...	519	43	1,265	178
266	मठिया बरघाट	131	1	1	1	1	...	...	...	...	...	1	...	1	...
267	देवरिया बाबू	1,573	436	473	3,083	1,614	1,469	432	406	...	...	461	69	834	43
268	रामपुर बगहा	1,720	497	580	3,380	1,706	1,674	446	450	...	...	583	56	944	134
269	सिधावट	856	197	248	1,502	783	719	142	148	.	...	218	11	435	40
270	विशुनपुरा	220	79	83	489	288	201	21	13	...	...	39	1	158	63
271	बगहा खुर्द	401	98	101	664	347	317	67	57	...	...	93	11	224	85
272	धोधरही	349	199	214	1,340	718	622	169	150	..	...	110	12	407	28
273	लाला छपरा	1,323	600	953	4,391	2,386	2,005	438	419	...	...	921	227	1,259	269
274	सपहा	14,70	415	427	2,805	1,459	1,346	187	167	...	...	452	34	853	82
275	मोरबन	1,394	417	482	3,219	1,697	1,522	239	222	...	...	423	48	932	169
276	बँरिया	560	208	227	1,376	718	658	143	145	...	...	206	32	381	108
277	धमौली	82	35	35	310	161	149	14	15	...	...	45	12	98	18
278	धुआ टीकर	441	243	275	1,493	807	686	179	155	...	...	241	51	402	126
279	बिहुली शुमाली उर्फ हनुमानगंज	721	130	135	833	433	400	59	68	...	...	113	13	228	1
280	बिछली निस्फी	502	126	136	879	445	434	69	57	...	...	93	6	264	262
281	पपउर खास	313	206	210	1,288	662	626	305	303	...	...	165	28	362	43
282	पकडी बन्तीर सुभाली उर्फ मेहदी-	286	33	42	214	112	102	79	70	...	...	19	...	61	1
283	फरना गंज	414	152	161	1,109	567	542	66	72	...	...	169	11	332	108

जनगणना सार-पत्र

काम करने वाले

I		II		III		IV		V (अ)		V (ब)		VI		VII		VIII		IX		काम न करने वाले X		स्थानीय कोड नं०
पु०	स्त्री	पु०	स्त्री	पु०	स्त्री	पु०	स्त्री	पु०	स्त्री	पु०	स्त्री	पु०	स्त्री	पु०	स्त्री	पु०	स्त्री	पु०	स्त्री	पु०	स्त्री	
17	18	19	20	21	22	23	24	25	26	27	28	29	30	31	32	33	34	35	36	37	38	1
राम कोला																						
23,830		136,09		212		18		806		999		55		472		136		1,888		34,781		
	1,878		4,847		7		..		170		81		..		7		2		79		62,546	
69	4	20	4	.	.	...		..	..	10	...	.	...		.	.	...	..	...	145	189	259
179	2	7	6	..	.	..		7	3	4	..	9	..	1	1	1	...	...	..	141	314	260
91	4	54	2			.		.	.	4	...	.	...		.	.	..	3	...	174	280	261
582	11	145	23	.	...	.		1	3	10	..		...			2		13	...	642	1,225	262
940	64	1,019	116	2	.	.	...	18	3	9	...	..	...	12		3	..	33	..	1,676	3,209	263
113	4	55	7		...	.	.	..	.	.	..	.	..			.	...	2	...	121	243	264
863	19	256	111	4	...	...	.	5	3	55	43	..	..	7		7	..	68	2	1,058	1,894	265
1	.	..	...		..	..	..	...		..	..	.	...			.	...	.	...	...	...	266
556	18	190	22	1	...	1		9	2	21	..	..	..	10		2	...	44	1	780	1,426	267
574	20	270	108	..	...	...	...	37	6	23	..	3	.	10		6	..	21	..	762	1,540	268
401	22	16	18	...	...	..	..	2	.	3	...	..	...	2		2	...	9	...	348	679	269
108	46	48	17	...	...	...	...	1	..	.	...		...			1	...	..	...	130	138	270
144	38	80	47	.	...	...	...		..	...	...	...	...			.	...	.	...	123	232	271
226	2	139	24		..	...		7	2	9	...			9		.	...	17	.	311	594	272
626	235	156	28	1	...	2	...	44	1	267	2	1	...	82	1	8	...	72	2	1,127	1,736	273
363	2	451	72		..	...	...	13	8	10	...	3	...	2		1	...	10	...	606	1,264	274
492	17	315	114	1	...	5	..	22	13	38	..	1	..	1		7	...	50	25	765	1,353	275
215	8	121	97	3	...	...	..	12		18	...		..	.		2	...	10	3	337	550	276
68	11	19	6	.	.	..	...	..	..	10	...		..	..		.	...	1	1	63	131	277
30	12	344	114	.	...	...		1	..	17	...	.	...	1		1	...	8	...	405	560	278
199	1	22	..	...	...	...	.	1		...	...	.	...	1		...	...	5	...	205	399	279
1	.	262	262	...	...	...	...	...	.	1	...	.	.	.		.	...	...	...	181	172	280
252	2	77	41	5	...	...	..	2	...	17	...	..	.	1		1	...	7	...	300	583	281
51	...	9	1	...	...	...	..	...	...	1	...	.	...	..		..	...	...	...	51	101	282
189	..	123	108	...	...	...		2		9	...	...	...	2		..	...	7	...	235	434	283

1—हाटा तहसील (ग्रामीण)

स्थानीय कोड नं०	ग्राम/नगर/वार्ड/ नगरीय ब्लाक का नाम	ग्राम का क्षेत्रफल एकड़ में तथा नगर/वार्ड का वर्ग कि०मी० में	अधिकृत आवासीय मकानों की संख्या	परिवारों की संख्या	कुल जनसंख्या (संस्थागत और बेघरबार जन-संख्या सहित)			अनुसूचित जातियाँ		अनुसूचित जन जातियाँ		साक्षर व शिक्षित व्यक्ति		कुल काम करने वाले (I–IX)	
					व्यक्ति	पु०	स्त्री	पु०	स्त्री	पु०	स्त्री	पु०	स्त्री	पु०	स्त्री
1	2	3	4	5	6	7	8	9	10	11	12	13	14	15	16
284	पिंडारी	331	133	168	1,156	591	565	42	47	...	...	109	8	321	93
285	परोंरहा	564	200	209	1,248	637	611	174	156	.	..	210	49	341	40
286	अहिरौली कुसुम्ही	574	206	228	1,337	677	660	78	66		.	311	26	384	109
287	ऊरदहा	1,132	374	410	2,460	1,318	1,142	319	290	.	.	301	29	689	31
288	रामकोला टी० ए०	1,756	1,294	1,294	7 057	4,083	2,974	464	423	..	..	1,597	529	2,429	269
289	धर्म समदा	341	50	59	429	209	220	73	92	. .	..	34	...	119	54
290	इन्दर सेनवा	348	103	124	854	466	388	138	107		..	130	15	272	111
291	कुसुम्ही	548	107	118	749	404	345	39	31	.	. .	78	12	252	203
292	पकड़ी बतीर उर्फ सौनहा	372	105	106	677	346	331	140	137	.	..	84	2	171	4
293	बिशुनपुरा	191	48	48	297	164	133	. .	...	..	. .	39	9	102	32
294	चक अब्दुल इस्लाम	149	50	50	365	180	185	25	40	.	.	42	6	112	87
295	पकडी बगार	534	177	197	1,155	607	548	130	143	..	...	216	49	328	89
296	अम्डरिया	914	227	245	1,353	700	653	94	79	.	. .	169	28	388	23
297	सनेरामल छपरा	379	118	120	794	416	378	172	147		. .	72	5	234	10
298	सोहरौना	421	123	132	801	439	362	34	27	...	..	125	20	267	12
299	पडरी	301	58	66	450	245	205	29	27	...	...	75	4	136	11
300	बरवा महदेवा	569	132	155	966	480	486	109	98	..	...	60	3	260	50
301	परसौनी	512	156	157	916	490	426	28	23	.	...	97	12	264	15
302	अहिरौली	228	62	73	470	247	223	28	26	..		26	..	140	40
303	अड़रौना	671	139	150	935	483	452	.	.	.	...	140	6	289	140
304	मनदेरई	544	158	177	1,096	560	536	113	107	.	..	130	24	305	87
305	पथर देवा	339	69	79	498	255	243	33	43	..	...	56	3	143	82
306	खैरटवा	159	55	57	354	186	168	30	35	...	...	62	11	105	53
307	जमुन बरवा	119	28	30	232	122	110	14	9	...	...	14	...	69	1
308	अराजी कचुहिया	75	21	22	139	74	65	15	17	...	...	22	2	45	11
309	कछुहिया सुमाली	154	22	22	221	122	99	.	...	...	...	48	4	66	6
310	कछहिया जनुवी	211	45	48	324	160	164	4	4	...	...	64	2	94	75
311	रामपुर पट्टी	482	77	78	582	299	283	141	135	...	...	144	...	177	4
312	भगवानपुर	14	9	9	87	44	43	..	. .	...	...	33	4	23	...
313	नौगवां	56	16	16	110	55	55	28	34	...	...	20	3	28	3

जनगणना सार-पत्र

काम करने वाले

I		II		III		IV		V (अ)		V (ब)		VI		VII		VIII		IX		काम न करने वाले X		स्थानीय कोड नं०
पु०	स्त्री	पु०	स्त्री	पु०	स्त्री	पु०	स्त्री	पु०	स्त्री	पु०	स्त्री	पु०	स्त्री	पु०	स्त्री	पु०	स्त्री	पु०	स्त्री	पु०	स्त्री	
17	18	19	20	21	22	23	24	25	26	27	28	29	30	31	32	33	34	35	36	37	38	1
141	39	77	40	1	..	...	.	...		60	14	2	.			2	.	38	..	270	472	284
236	3	65	31	...	.	..	...	5	4	9	..	3	.	5	.		.	18	2	296	571	285
202	23	109	77	3	...	.		4	7	33	..	2	.	20	2	2	.	9	..	293	551	286
547	17	54	14	.	.		..	10	...	20	.	2	..		.	4	..	52	...	629	1,111	287
608	48	703	158	176	7	...	..	172	39	76	4	..	...	82	2	31	.	581	11	1,654	2,705	288
30	..	84	54	..	.	...	..	.	..	2	..	.	.		.	...	..	3	...	90	166	289
74	1	101	101	4	...	..		15	2	54	7	1	...	2	...	...	..	21	...	194	277	290
96	61	149	142	.	..	...	..	..		3	.	.	...	1		.	.	3	...	152	142	291
161	1	6	2	..	...	...	.	2	1	...	.		..				.	2	...	175	327	292
38	...	54	30	..	...	...	...	...	..	8	2	..	..	..	..	...	...	2	...	62	101	293
38	.	67	87	...	...	...	.	5	.	.	...		..	1	.	...	..	1	.	68	98	294
101	2	188	83	...	...	.	..	9	1	9	...	...	..		.	.	.	21	3	279	459	295
5	.	322	20	...	...	...	...	1	...	...	...	..	..	17	...	..	...	43	3	312	630	296
161	3	69	7	...	...	...	...	1	.	1	...	...	.	.	..	1	.	1	..	182	368	297
243	3	22	9	...	...	...	...	...	..	1	...	..	.	.	...	...	..	1	...	172	350	298
67	3	53	7	..	...	...	...	3	1	7	...	..	..	.	..	...	...	6	...	109	194	399
157	2	94	47	..	...	..	...	2	1	3	...	...	...	1	..	...	...	3	...	220	436	200
225	3	20	11	.	.	.		1	...	..	..	1	..	..	...	..	...	17	1	226	411	301
24	1	100	39	..	...	3		8	..	..	..	2	..	..	.	.	.	3	..	107	183	302
158	54	113	86	...	...	..	...	8	...	4	..	...	...	..	..	..	..	6	...	194	312	303
128	5	157	79	..	...	...	...	10	3	...	...	..	..	2	..	1	..	7	..	255	449	304
69	22	71	60	...	...	...	...	...	..	1	...	...	...	.	..	..	...	2	...	112	161	305
46	9	54	44	..	...	...	...	...	...	1	...	...	..	..	..	..	...	4	..	81	115	306
4		65	1	...	...	...	...	..	..	.	..	...	...	..	.	...	...	.	.	53	109	307
37	3	6	8	...	..	1	..	...	..	...	...	..	..			..	..	1	.	29	54	308
62	6	.	.	...	...	...	...	...	...	1	...	...	.		...	1	...	2	...	56	93	309
80	58	7	16	...	...	2	...	1	1	...	...	...	.				...	4	..	66	89	310
84	4	92		.	...	..	..	...	..	...	...	...	.	.		.	.	1	..	122	279	311
22	.	...	.	..	...	...	...	...	...	...	...	...	...		...	...	...	1	...	21	43	312
21	2	51	1	...	...	...	...	...	...	1	...	...	...	...	...	...	...	1	...	27	52	313

1—हाटा तहसील (ग्रामीण)

स्थानीय कोड नं०	ग्राम/नगर/वार्ड/नगरीय ब्लाक का नाम	ग्राम का क्षेत्रफल एकड़ में तथा नगर/वार्ड का वर्ग कि०मी० में	अधिकृत आवासीय मकानों की संख्या	परिवारों की संख्या	कुल जनसंख्या (संस्थागत और बेघरबार जन-संख्या सहित)			अनुसूचित जातियाँ		अनुसूचित जन-जातियाँ		साक्षर व शिक्षित व्यक्ति		कुल काम करने वाले (I-IX)	
					व्यक्ति	पु०	स्त्री	पु०	स्त्री	पु०	स्त्री	पु०	स्त्री	पु०	स्त्री
1	2	3	4	5	6	7	8	9	10	11	12	13	14	15	16
314	नटवलिया	313	65	80	583	296	287	39	39	..	...	133	42	129	3
315	चिरगोडा	417	114	115	814	426	388	101	87	...	..	153	6	214	89
316	तुर्क वलिया दरिवा सिंह	264	76	80	527	261	266	12	10	.	..	122	21	126	8
317	भेसही	485	155	170	893	449	444	91	103	..	..	81	7	252	18
318	बकनहा	470	128	138	817	437	380	54	44	..	...	193	7	247	2
319	चरगहा	469	102	102	593	324	269	27	22	..	...	100	3	190	10
320	अहिरौली राय	281	115	123	710	388	322	43	42	.	..	134	17	213	8
321	अहिरौली राजा	117	160	163	1,020	533	487	48	55		...	220	40	252	2
322	पतई	125	39	52	370	192	178	15	18	...	...	36	4	117	1
323	पतया	307	185	218	1,442	703	739	30	23	...	...	225	65	360	71
324	भठही बाबू	267	106	121	878	453	425	50	55	..	...	165	15	238	4
325	भटही राजा	194	70	72	502	262	240	39	31		..	115	4	131	3
326	डुमरी चूरामन छपरा	195	86	103	519	283	236	37	25	.	..	101	8	176	2
327	खड़डा	223	65	73	539	277	262	20	17	..	..	97	15	152	2
328	चेउहाट	143	35	35	217	100	117	10	11	...	...	33	...	47	15
329	परशुरामपुर	218	34	33	218	114	104		.	..	...	27	3	52	5
330	कुरहवा	627	263	291	1,725	921	804	118	90	...	...	225	21	449	2
331	गोवरही	116	57	60	369	200	169	12	15	..	..	85	5	101	..
332	परेवाटार	378	175	313	1,292	636	656	50	77	..	...	141	42	376	80
333	चेगवना शुमाली	132	59	61	308	154	154	3	6	...	...	34	..	92	66
334	सोहसा पट्टी गौसी	311	65	89	533	270	263	74	67	..	...	89	14	144	91
335	महुई बुजुर्ग	691	173	206	1,156	596	560	46	44	...	...	170	17	313	160
336	चेगवना जनूबी	235	57	74	465	242	223	32	38	...	..	25	...	129	32
337	महुई खुर्द	126	57	73	524	271	253	38	41	..	...	53	14	120	13
338	परसौनी	201	48	65	379	200	179	7	6	...	...	56	6	97	5
339	मदरहा	278	51	57	378	208	170	32	27	.	..	77	7	98	2
340	परसाहवा	545	127	133	879	426	453	87	102	...	...	105	11	216	67
341	परास खाड	599	167	194	12,24	643	581	68	75	...	...	222	41	326	8
342	जुड़वनिया	281	33	49	266	131	135	43	49	...	...	38	2	72	4
343	नैका छपरा	239	105	127	753	397	356	103	86	...	...	143	20	221	9

जनगणना सार-पत्र

काम करने वाले

I		II		III		IV		V (अ)		V (ब)		VI		VII		VIII		IX		काम न करने वाले X		स्थानीय कोड नं०
पु०	स्त्री	पु०	स्त्री	पु०	स्त्री	पु०	स्त्री	पु०	स्त्री	पु०	स्त्री	पु०	स्त्री	पु०	स्त्री	पु०	स्त्री	पु०	स्त्री	पु०	स्त्री	
17	18	19	20	21	22	23	24	25	26	27	28	29	30	31	32	33	34	35	36	37	38	1
117	3	.	...	...	...	...	.	2	...	4	...	.	...	...	..	...	...	6	...	167	284	314
91	3	110	84	..	...	...	...	3	2	2	...	...	...	.	..	2	...	6	...	212	299	215
48	1	68	7	1	...	...	...	1	...	1	...	2	.	...	...	...	...	5	...	135	258	316
60	2	185	16	. .	...	...	...	...	.	...	. .	..	...		...	...	...	7	...	197	426	317
240	1	1	...	...	...	...	...	...	...	..	..	...	...	.	. .	...	...	6	1	190	378	318
38	.	138	9	..	. .	...	...	2	. .	3	...	.	...	.	...	.	...	9	1	134	259	319
125	...	72	8	...	...	1	...	3	...	1	. .	. .	...	.	...	.	..	11	...	175	314	320
82	...	102	. .	...	...	..	. .	35	1	...	...	.	...	5	1	5	...	23	...	281	485	221
21	1	87		..	...	...	...	. .	..	..	. .	. .	...		...		...	9	...	75	177	322
96	22	236	49	...	...	...	...	3	...	..	...	...	...	11	...	...	...	14	...	343	668	323
141	...	77	2	1	...	...	.	17	1	...	...	..	...	.	...	...	1	2	...	215	421	324
88	2	19	...	. .	...	...	...	2	...	1	...	...	...	13	...	...	...	8	1	131	237	325
147	1	20	...	...	...	...	.	...	.	...	...	...	...	..	...	2	...	7	1	107	234	326
135	2	...	...	...	...	3	...	4	..	...	...	...	...	.	...	1	...	9	...	125	260	327
33	5	11	10	...	...	...	...	2	...	...	...	...	...	..	...	1	...	...	...	53	102	328
17	...	25	5	...	...	..	...	9	..	...	...	...	...	. .	...	...	...	1	...	62	99	329
157	2	254	..	. .	..	...	.	21		2	...	3	...	1	...	5	...	6	...	472	802	330
67	...	25	...	...	...	...	...	2	...	1	...	...	...	...	...	. .	...	6	...	99	169	331
261	9	102	71	. .	...	...		...	...	4	...	...	...	..	..	1	...	8	...	260	576	332
25	...	58	66	...	...	...	...	8	...	1	...	...	...	..	...	...	...	...	...	62	88	333
66	3	63	86	...	...	...	...	5	2	...	...	...	...	1	...	...	...	9	...	126	172	334
223	70	69	90	...	...	...	...	3	...	6	...	...	...	2	...	...	...	10	...	283	400	335
31	7	97	25	...	..	...	...	...	.	...	...	...	...	...	...	..	...	1	...	113	191	336
68	8	52	5	...	...	...	...	...	...	...	...	...	...	.	...	...	...	...	...	151	240	337
79	2	13	3	...	...	...	...	...	..	4	...	...	...	.	...	...	...	1	...	103	174	338
82	1	16	1	...	...	...	. .	...	...	...	...	...	...	...	...	...	...	...	...	110	168	339
84	2	118	65	...	...	...	.	..	...	1	...	..	...			1	...	12	...	210	386	340
117	1	186	7	.	...	...	...	...	...	...	...	...	...	...	..	5	...	18	...	317	573	341
61	...	11	4	...	...	...	...	...	...	...	...	...	...	...	...	...	...	...	...	59	131	342
159	2	49	6	...	...	...	...	...	...	...	...	...	...	1	...	3	...	9	1	176	347	343

1—हाटा तहसील (ग्रामीण)

स्थानीय कोड नं०	ग्राम/नगर/वार्ड/नगरीय ब्लाक का नाम	ग्राम का क्षेत्रफल एकड़ में तथा नगर/वार्ड का वर्ग कि०मी० में	अधिकृत आवासीय मकानों की संख्या	परिवारों की संख्या	कुल जनसंख्या (सस्थागत और बेघरबार जन-संख्या सहित)			अनुसूचित जातियां		अनुसूचित जन-जातियां		साक्षर व शिक्षित व्यक्ति		कुल काम करने वाले (I-IX)	
					व्यक्ति	पु०	स्त्री	पु०	स्त्री	पु०	स्त्री	पु०	स्त्री	पु०	स्त्री
1	2	3	4	5	6	7	8	9	10	11	12	13	14	15	16
344	अमरपुर	198	77	83	454	220	234	29	29	...	.	70	5	122	11
345	पिपरी	546	107	121	860	443	417	73	75	...	...	129	10	236	4
346	महुआ डीह लंगरापुर	676	197	209	1,277	667	610	104	84	...	...	193	21	364	9
347	भरवालिया	412	103	126	786	418	368	...	...	...	...	102	3	245	3
348	नरकटिया	288	92	120	713	368	345	46	36	...	...	107	14	192	9
349	नकहनी	173	64	80	525	268	257	82	80	...	...	88	23	142	64
350	तुर्कवलिया	264	51	60	436	215	221	8	8	...	...	50	4	127	45
351	कुरमौटा	1,085	300	342	2,137	1,132	1,005	210	189	...	...	354	33	621	134
352	परसौना वीर छपरा	83	25	25	168	87	81	12	9	...	...	46	8	43	5
353	परसौना बुजुर्ग	270	114	114	820	452	368	74	58	...	...	101	31	257	24
354	बैदवली मछुआडीह	675	171	210	1,269	648	621	42	42	...	...	115	6	349	45
355	रामनगर	321	52	61	395	212	183	47	35	...	...	42	5	115	1
356	सोहसा मठिया	706	161	203	1,116	562	554	130	125	...	...	198	49	301	120
357	परवार टार	1,636	437	437	2,902	1,486	1,416	223	232	..	...	296	50	777	148
358	चवरही उर्फ अन्जही	175	75	77	477	226	251	36	38	...	...	38	1	141	1
359	परसौना खुर्द	225	87	88	604	331	273	34	36	...	...	71	9	166	5
360	सिधावे	1,817	553	627	3,720	1,926	1,794	404	413	...	...	486	70	961	78
361	कठघरही	449	100	111	746	369	377	40	51	...	...	121	12	197	12
362	अराजी सिधावे	124						गैर आबाद							
363	टेकुआठार	1,520	619	722	4,330	2,201	2,129	150	153	...	...	557	73	1,092	171
364	रामबर बुजुर्ग	1,198	312	335	2,013	1,043	970	105	84	. .	...	254	42	516	48
365	सिहुलिया	310	49	49	313	170	143	31	24	...	...	...	...	91	51
366	भटही बुजुर्ग	419	69	81	564	296	268	9	7	...	...	3	...	193	134
367	धनौजी माफी	221	41	42	370	198	172	95	91	...	...	51	3	108	13
368	धनौजी खास	461	125	125	799	408	391	40	32	...	...	62	6	238	28
369	भटही खुर्द	333	79	91	580	310	270	184	172	...	...	61	6	169	2
370	अमवा बाजार	1,053	320	360	2,106	1,076	1,030	203	258	...	...	304	31	582	11
371	बसडीला	301	120	127	724	386	338	77	63	. .	...	113	23	208	37
372	मोती पाकड़	364	151	163	882	465	417	73	83	...	...	184	29	246	14
373	कुसुम्हा	3,072	1,064	1,113	6,666	3,537	3,129	686	674	...	...	841	141	2,003	347

जनगणना सार-पत्र

काम करने वाले

I		II		III		IV		V (अ)		V (ब)		VI		VII		VIII		IX		काम न करने वाले X		स्थानीय कोड नं०
पु०	स्त्री	पु०	स्त्री	पु०	स्त्री	पु०	स्त्री	पु०	स्त्री	पु०	स्त्री	पु०	स्त्री	पु०	स्त्री	पु०	स्त्री	पु०	स्त्री	पु०	स्त्री	
17	18	19	20	21	22	23	24	25	26	27	28	29	30	31	32	33	34	35	36	37	38	1
101	3	19	8	...	...	...	...	...	...	...	...	...	...	...	...	...	...	2	...	98	223	344
231	3	...	...	...	...	...	...	1	1	...	...	...	...	...	...	...	...	4	...	207	413	345
334	2	11	7	...	...	...	...	4	...	2	...	2	...	3	...	...	...	8	...	303	601	346
216	2	5	1	...	...	...	...	7	...	...	...	...	...	...	...	...	...	17	...	173	365	347
185	9	1	...	2	...	...	...	1	...	3	...	...	...	...	...	...	...	...	...	176	336	348
42	...	67	64	...	...	...	...	2	..	12	...	...	...	9	...	1	...	9	...	126	193	349
44	...	75	45	...	...	...	..	2	. .	1	...	. .	...	1	. .	...	...	4	...	88	176	350
415	45	175	87	...	...	...	...	3	2	1	...	1	...	...	. .	2	...	24	...	511	871	351
36	5	4	...	. .	...	...	..	3	.	...	..	...	...	...	...	. .	...	...	...	44	76	352
203	3	42	14	...	...	...	...	6	7	...	...	...	...	...	...	...	...	6	...	195	344	353
261	25	87	20	...	...	...	...	...	...	...	...	...	...	...	...	...	...	1	...	299	576	354
48	...	57	1	...	...	...	...	4	...	...	...	2	...	...	...	..	...	4	...	97	182	355
126	30	144	87	...	...	...	...	4	1	2	...	2	...	2	...	1	...	20	2	261	434	356
548	128	155	15	...	...	...	...	58	3	...	...	1	..	2	.	...	...	13	2	709	1,268	357
141	1	...	...	...	...	...	...	...	...	...	...	...	...	.	...	...	...	...	...	85	250	358
162	5	...	...	...	...	...	..	...	...	...	...	...	...	...	...	...	...	4	...	165	268	359
731	17	136	54	...	...	...	...	15	5	25	...	2	...	3	...	2	...	47	2	965	1,716	360
146	4	31	8	...	...	...	...	7	...	1	...	...	...	2	...	...	...	10	...	172	365	361
		गैर आबाद																				362
778	91	176	76	...	...	...	...	39	3	4	...	1	...	54	...	2	...	38	1	1,109	1,958	363
402	22	82	23	...	...	...	...	12	3	...	...	2	...	. .	..	2	...	16	...	527	922	364
25	...	66	51	...	...	...	...	...	...	...	...	.	...	...	.	..	...	. .	...	79	92	365
10	1	183	133	...	...	...	...	...	...	...	...	. .	...	.	..	...	...	...	...	103	134	366
14	1	92	12	...	...	...	...	...	...	...	...	...	...	...	.	..	...	2	...	90	159	367
74	...	148	28	...	...	...	...	2	...	...	...	...	...	...	...	...	...	14	...	170	363	368
113	...	51	2	...	...	...	...	1	...	...	...	...	..	...	...	...	...	4	..	141	268	369
310	2	185	8	...	...	...	...	14	...	39	...	.	...	7	.	.	...	27	1	494	1,019	370
173	11	20	19	...	...	...	...	...	...	5	7	...	...	...	.	7	...	3	...	178	301	371
211	4	32	10	...	...	...	...	...	...	...	...	...	...	.	...	...	...	3	...	219	403	372
1,063	47	777	298	1	...	...	...	15	...	29	1	6	...	49	.	3	...	60	1	1,534	2,782	373

ग्राम/नगरीय ब्लाक प्राथमिक

1—हाटा तहसील (ग्रामीण)

स्थानीय कोड नं०	ग्राम/नगर/वार्ड/नगरीय ब्लाक का नाम	ग्राम का क्षेत्रफल एकड़ में तथा नगर/वार्ड का वर्ग कि०मी० में	अधिकृत आवासीय मकानों की संख्या	परिवारों की संख्या	कुल जनसंख्या (सस्थागत और बेघरबार जन-संख्या सहित)			अनुसूचित जातिया		अनुसूचित जन-जातिया		साक्षर व शिक्षित व्यक्ति		कुल काम करने वाले (I–IX)	
					व्यक्ति	पु०	स्त्री	पु०	स्त्री	पु०	स्त्री	पु०	स्त्री	पु०	स्त्री
1	2	3	4	5	6	7	8	9	10	11	12	13	14	15	16
374	चन्दरपुर	1,975	584	609	3,607	1,881	1,726	288	206	...	...	490	17	1,118	274
375	बडहरा बाबू	927	270	305	1,847	948	899	9	9	.	...	260	10	528	172
376	बरवा स्थान	130	46	46	319	167	152	...	...		...	69	9	86	39
377	पुरन छपरा	35	1	1	1	1	.	.	.		...	...	.	1	
378	राजपुर	631	188	204	1,130	575	555	6	6	..	...	69	2	335	152
379	नरायनपुर	249	109	111	600	318	282	69	61		...	102	3	157	35
380	बरथा	624	229	248	1,685	910	775	160	135	..	...	268	24	479	79
381	पुरैनी	1 336	460	486	2,608	1,396	1,212	86	89	..	..	204	22	844	55
382	बडहरा लक्ष्मीपुर	1,312	291	305	2,064	1,094	970	162	172	...	...	181	4	614	149

विकास खण्ड

विकास खण्ड कैप्टेनगंज का योग		**63,390**	**24,511**		**75,084**			**13,372**		**15**		**20,554**		**41,728**	
		21,721		**143,575**		**68,491**		**12,736**		**10**		**2,809**		**4,933**	
383	लोहेपार	988	282	382	2,320	1,215	1,105	150	131	...	...	325	14	673	5
384	बहुआस	609	161	168	994	529	465	56	42	...	...	102	4	286	7
385	मझौली	1,752	643	806	4,134	2,147	1,987	280	279	..	...	565	75	1,277	38
386	फरदहा	648	190	244	1,646	844	802	107	129	.	...	210	40	476	21
387	रानीपार उर्फ हरैया	189	82	84	600	308	292	58	78	.	...	106	8	173	3
388	मठिया उर्फ अकर्टहा	1,032	280	298	1,756	938	818	66	68	...	...	136	17	600	6
389	लक्ष्मीपुर	856	337	369	2,485	1,286	1,199	103	104	..	...	292	56	755	24
390	नरायनपुर	888	292	320	1,929	1,005	924	180	270	. .	...	246	52	598	19
391	मलुकही	680	216	265	1,440	740	700	126	139	. .	...	271	34	419	8
392	देउरवा	544	97	120	794	429	365	4	11	...	...	148	2	252	....
393	गम्भीरपुर	886	178	219	1,201	613	588	63	63	...	...	123	7	358	30
394	सिगाडी	444	104	116	656	335	321	76	81	...	...	86	11	204	...
395	खभराभार	710	298	393	2,303	1,219	1,084	63	60	...	...	172	9	749	57
396	राजमन्दिर	648	97	116	707	355	352	27	29	.	...	65	...	210	..
397	पचार	882	298	365	2,098	1,093	1,005	159	185	...	...	282	49	644	37

जनगणना सार-पत्र

काम करने वाले

I		II		III		IV		V (अ)		V (ब)		VI		VII		VIII		IX		काम न करने वाले X		स्थानीय कोड नं०
पु०	स्त्री	पु०	स्त्री	पु०	स्त्री	पु०	स्त्री	पु०	स्त्री	पु०	स्त्री	पु०	स्त्री	पु०	स्त्री	पु०	स्त्री	पु०	स्त्री	पु०	स्त्री	
17	18	19	20	21	22	23	24	25	26	27	28	29	30	31	32	33	34	35	36	37	38	1
497	74	579	191	..		.	.	4	2	6		...	..	9		.	.	23	7	763	1,452	374
379	136	137	34				.	4	2	3		..	.	..			.	5	.	420	727	375
84	37				.	.	.		.	.	.	...	.	.			..	2	2	81	113	376
.				..	.	.	..		.		..	..	.		.		..	1	..		.	377
135	2	196	146	..	.	.	..	3	4	...	..	..		.		.	...	1	..	240	403	378
84	10	35	21	2	.	...	..	11	2	1	...	...	..	12			.	12	2	161	247	379
351	21	73	32			..		16	25	2	1	...	..	5		2	.	30	..	431	696	380
577	19	220	35	2	..	.	...	5	..	.	...	1	.	7		1	1	31	.	552	1,157	381
423	53	179	96	2	..	.	..	..	.	2	...	...	...	1	.	1	...	6	..	480	821	382
कैप्टेनगंज																						
28,828		**8,958**		**51**		**12**		**777**		**871**		**111**		**609**		**149**		**1,362**		**33,356**		
	1,087		**3,421**		**3**		**...**		**236**		**37**		**15**		**24**				**110**		**63,558**	
639	2	16	.	.	...	...	..	8	2	...	...	...	...	2	.	.	...	8	1	542	1,100	383
193	5	81	2	1	...	...	...	6	...	...	...	...	...	.	...	...	..	5	...	243	458	384
1,081	21	99	4	5	...	1	..	5	2	1	...	...	...	34	.	.	.	51	11	870	1,949	385
445	2	24	16	...	..	.	..	..	1	. .	2	..	...	3	..	..	..	4	...	368	781	386
77	1	92	2		.		.	3	...		.	...	..	6	.	.	...	5	...	135	289	387
571	6	13	. .	..	. .	.	...	6	..	3	...	. .	...	3		. .	...	4	...	338	812	388
695	17	17	3	2		1	...	22	1	1	...	3	1	2	1	...	...	12	1	531	1,175	389
437	6	120	12	2	1	...	...	23	..	1	...	...	. .	9		...	..	6	...	407	905	390
267	7	73	1	2	..	..	..	41	...	...	...	...	...	...	..	6	..	10	...	321	692	319
237	...	11	...	...	...	...	...	1	...	...	...	...	...	...	...	...	...	3	...	177	365	392
275	4	30	3	...	..	...	...	13	1	1	...	1	...	2	...	...	..	36	22	255	558	393
182	.	18	..	...	...	...	.	3	...	...	...	...	...	..	..	...	...	1	...	131	321	394
669	14	73	43	...	..	. .	...	...	...	1	...	...	...	1	...	.	..	5	...	470	1,027	395
47	..	159	..	...	...	...	...	2	. .	1	...	...	...	...	...	.	..	1	...	145	352	396
534	13	50	24	1	...	2	...	8	...	6	...	6	...	10	...	4	...	23	...	449	968	397

1—हाटा तहसील (ग्रामीण)

स्थानीय कोड नं०	ग्राम/नगर/वार्ड/नगरीय ब्लाक का नाम	ग्राम का क्षेत्रफल एकड़ में तथा नगर/वार्ड का वर्ग कि०मी० में	अधिकृत आवासीय मकानों की संख्या	परिवारों की संख्या	कुल जनसंख्या (संस्थागत और बेघरबार जन-सख्या सहित)			अनुसूचित जातियां		अनुसूचित जन-जातिया		साक्षर व शिक्षित व्यक्ति		कुल काम करने वाले (I–IX)	
					व्यक्ति	पु०	स्त्री	पु०	स्त्री	पु०	स्त्री	पु०	स्त्री	पु०	स्त्री
1	2	3	4	5	6	7	8	9	10	11	12	13	14	15	16
398	सेमरा	530	84	96	744	406	338	121	72	...	...	123	18	216	38
399	बौलिया	713	237	252	1,650	860	790	86	82	...	...	286	35	507	26
400	पिपरा	590	179	199	1,327	672	655	73	68	...	...	237	19	358	12
401	मेहडा	474	136	173	1,062	519	543	52	60	..	...	121	3	255	150
402	पटखौली	441	145	145	964	492	472	116	122	...	...	157	25	256	19
403	घिवही	191	38	38	210	113	97	48	40	...	...	31	7	62	16
404	डुबौली	91	7	38	48	30	18	17	11	...	...	11	2	19	6
405	बसहिया उर्फ कप्तानगंज टी.ए.	2,907	1,917	2,10.	10,450	5,738	4,712	447	359	..	...	2 101	521	3,093	194
406	कोटवा	436	135	154	682	406	276	83	61	. .	...	32	...	276	1
407	हसनगंज	383	47	47	327	173	154	70	66	...	...	28	1	90	1
408	भिडरा	454	48	51	275	154	121	7	12	...	...	37	2	75	6
409	दुमदुमवा उर्फ मझिला	239	136	144	906	491	415	54	44	...	...	153	7	266	25
410	गजरा	392	146	149	913	455	458	72	83	...	...	153	17	247	97
411	सोहनी	648	180	238	1,284	660	624	179	177	...	...	209	25	369	187
412	इन्दरपुर	590	249	263	1,504	794	710	164	145	.	...	197	23	443	77
413	भड़सर खास	1,418	470	524	3,352	1,750	1,602	467	432	...	...	467	44	941	167
414	कारीतिन	499	168	183	1,127	587	540	156	109	...	...	190	19	298	31
415	भडसर नरायन	282	115	116	790	418	372	68	70	...	...	59	...	211	12
416	धौरा	222	54	69	447	219	228	12	10	...	...	70	2	125	...
417	सिसवा	380	107	139	928	458	470	108	71	...	...	123	18	259	13
418	सुम्हाखारे	410	144	172	998	530	468	141	106	...	...	137	10	267	6
419	बरवा कला	106	53	55	337	194	143	3	1	...	...	31	1	84	3
420	रामपुर	810	239	281	1,548	805	743	226	202	...	...	241	24	470	35
421	बरवा	850	219	230	1,430	758	672	160	140	...	...	222	11	410	14
422	सुकरौली	207	73	74	474	258	216	28	31	...	...	74	5	134	19
423	जमली	209	70	76	474	259	215	41	46	...	...	59	...	149	16
424	पेमली	382	154	178	1,115	571	544	195	220	...	...	172	26	323	21
425	मुन्डेरा	291	74	78	456	248	208	49	48	...	...	47	1	148	1
426	सोमली	1,128	370	445	2,413	1,251	1,162	236	229	...	...	296	48	635	62
427	घूरहूपुर	284	70	75	493	266	227	49	43	...	...	87	1	148	41

जनगणना सार-पत्र

काम करने वाले

I		II		III		IV		V (अ)		V (ब)		VI		VII		VIII		IX		काम न करने वाले X		स्थानीय कोड नं०
पु०	स्त्री	पु०	स्त्री	पु०	स्त्री	पु०	स्त्री	पु०	स्त्री	पु०	स्त्री	पु०	स्त्री	पु०	स्त्री	पु०	स्त्री	पु०	स्त्री	पु०	स्त्री	
17	18	19	20	21	22	23	24	25	26	27	28	29	30	31	32	33	34	35	36	37	38	1
174	1	11	24	..	.	1	..	1	1	20	12	.	.	1		.	...	8	..	190	300	398
458	9	29	17	1	.	...	..	1	..	...	.	.	..	3	.	..	..	15	..	353	764	399
254	5	96	2	..	.		...	3	4	1	...	...	.	...	.	...	...	4	1	314	643	400
213	104	25	46	..	...	..	..	1	...	7	...	2	.	1	.	1	...	5	...	264	393	401
167	3	49	15	..	..	1	...	11	1	16	...	...	.	5		...	...	7	..	236	453	402
18	...	42	16	.	.	...	...	..	...	..	...	...	.	1	.		...	1	.	51	81	403
2	...	14	6	...	..	...	...	...	...	..	..	..	..	...	..		...	3	...	11	12	404
1,666	36	332	98	5	...	..	..	84	3	426	15	7	..	245	13	25	...	303	29	2,645	4,518	405
1	..	275	1	...	...	...	...	..	..	..	.		..	..		..	..	..	..	130	275	406
74	1	14	...	...	...	...	...	...	...	1	.	.	...	..	...	.	..	1	..	83	153	407
46	4	24	2	..	..	...	...	..	...	2	.	.	.	...	.	1	...	2	...	79	115	408
182	...	49	25	...	...	...	...	5	...	4	..	..	...	2	.	1	..	23	..	225	390	409
160	3	41	94	1	...	...	...	8	...	23	..	1	...	5	..	2	...	6		208	361	410
188	8	156	179	..	..	...	...	4	...	1	...	...	...	...	.	14	...	6	..	291	437	411
271	13	134	64	...	...	...	...	...	...	34	..	...	...	...	...	1	...	3	...	351	633	412
722	101	82	48	...	...	...	...	31	9	43	1	8	...	15	2	18	...	22	6	809	1,435	413
170	26	115	5	...	...	...	...	...	...	4	...	...	...	...	..	.	...	9	...	289	509	414
136	4	41	8	...	...	...	...	2	...	13	...	2	...	1	...	11	...	5	...	207	360	415
124	...	..	...	..	...	...	...	...	...	..	...	...	...	..	..	...	...	1	...	94	228	416
157	10	57	3	...	..	...	...	20	...	12	...	8	...	1	...	...	...	4	...	199	457	417
179	5	67	1	...	...	...	...	1	...	16	...	...	...	...	...	...	...	4	...	263	462	418
81	3	2	...	...	...	...	...	...	...	..	...	...	...	...	...	..	...	1	...	110	140	419
259	12	190	21	...	...	...	...	7	2	2	...	...	...	9	...	1	...	2	...	335	708	420
294	2	110	12	...	...	...	...	3	...	...	...	1	...	1	..	...	...	1	..	348	658	421
95	1	31	18	...	...	...	...	2	...	3	...	1	...	1	..	..	...	1	...	124	197	422
118	1	25	15	...	...	...	...	4	...	...	...	...	...	...	...	...	...	2	...	110	199	423
216	2	78	8	..	...	..	...	14	11	2	...	...	...	1	.	3	...	9	...	248	523	424
75	1	72	.	.	..	...	...	...	...	...	...	...	...	..	..	...	...	1	...	100	207	425
524	15	67	38	...	...	...	...	21	7	6	...	1	...	4	2	1	...	11	...	616	1,100	426
90	4	43	37	...	...	...	...	...	...	7	...	...	...	1	..	2	...	5	...	118	186	427

1—हाटा तहसील (ग्रामीण)

ग्राम/नगरीय ब्लाक-प्राथमिक

स्थानीय कोड नं०	ग्राम/नगर/वार्ड/नगरीय ब्लाक का नाम	ग्राम का क्षेत्रफल एकड़ में तथा नगर/वार्ड का वर्ग कि०मी० में	अधिकृत आवासीय मकानों की संख्या	परिवारों की संख्या	कुल जनसंख्या (संस्थागत और बेघरबार जन-संख्या सहित)			अनुसूचित जातियां		अनुसूचित जन-जातियां		साक्षर व शिक्षित व्यक्ति		कुल काम करने वाले (I–IX)	
					व्यक्ति	पु०	स्त्री	पु०	स्त्री	पु०	स्त्री	पु०	स्त्री	पु०	स्त्री
1	2	3	4	5	6	7	8	9	10	11	12	13	14	15	16
428	महुअवा बुजुर्ग	460	97	119	607	306	301	72	69	..	...	81	16	166	40
429	शाहपुर	395	92	118	792	408	384	104	106	...	..	122	18	229	62
430	लक्ष्मीपुर	672	208	245	1,327	677	650	94	86	.	.	193	22	384	62
431	भिसवा	232	69	82	497	259	238	44	47	..	..	61	7	99	52
432	मसूर गंज	615	277	277	1,518	784	734	106	115	14	10	274	58	448	117
433	हरपुर मघागर	932	237	272	1,751	882	869	80	65	..	...	263	25	486	7
434	बडहरा	345	132	132	696	337	359	117	120	..	...	57	3	188	7
435	भिसवा उर्फ विशुनपुर	160	48	54	283	144	139	44	35	..	...	21	2	80	.
436	बसन्तपुर	410	152	188	971	512	459	51	115	...	...	98	9	308	14
437	मुजडीहा	335	111	129	775	392	383	75	70	...	...	93	7	217	4
438	रघुनाथपुर	186	95	108	526	269	257	38	38	...	...	50	4	154	21
439	लखिमा माफी	593	154	194	1,108	584	524	103	97	...	...	27	1	336	6
440	तवकलपुर	244	43	47	279	145	134	28	27	...	...	32	1	80	30
441	सोहरौना	320	90	114	695	368	327	124	117	...	...	84	..	195	107
442	भटगाव	172	67	73	405	232	173	32	29	...	...	9	...	160	3
443	परतावल	306	116	128	735	385	350	174	148	...	...	75	11	217	4
444	अगया	56	27	28	141	77	64	...	...	..	...	21	..	49	2
445	होलिया	567	180	194	1,250	645	605	200	711	..	...	215	19	387	285
446	पकडी	439	92	110	672	353	319	73	71	...	...	104	10	172	5
447	सुरगा पाकड़	101	13	13	77	40	37	...	...	...	...	10	...	25	1
448	रामपुर	232	93	118	669	343	326	74	63	...	...	87	7	194	37
449	मगडीहा	427	161	175	942	483	459	82	96	...	...	132	23	286	23
450	मुन्डेरा	313	107	110	618	343	275	53	35	.	...	104	22	215	2
451	बरवा बाबू	403	108	133	781	381	400	146	142	...	...	128	82	204	5
452	बेलवा	260	11	12	81	41	40	32	13	...	...	13	1	18	10
453	बलुआ	168	139	146	835	442	393	61	54	...	...	93	25	282	1
454	घोड़ा देउर	457	180	186	1,181	629	552	121	119	...	...	268	10	316	25
455	खुरहुरिया	131	102	102	618	318	300	238	217	...	...	99	12	167	46
456	विशुनपुरा	473	232	232	1,310	703	607	136	135	...	...	187	13	403	103
457	मुजहना	211	81	84	468	238	230	61	59	...	...	72	18	127	8

जनगणना सार-पत्र

काम करने वाले

I		II		III		IV		V (अ)		V (ब)		VI		VII		VIII		IX		काम न करने वाले X		स्थानीय क्रम सं०
पु०	स्त्री	पु०	स्त्री	पु०	स्त्री	पु०	स्त्री	पु०	स्त्री	पु०	स्त्री	पु०	स्त्री	पु०	स्त्री	पु०	स्त्री	पु०	स्त्री	पु०	स्त्री	
17	18	19	20	21	22	23	24	25	26	27	28	29	30	31	32	33	34	35	36	37	38	1
97	3	62	37	...	...	...	...	...	...	1	...	...	..	...	...	1	...	5	...	140	261	428
146	1	68	58	...	1	...	...	4	...	1	...	...	...	...	2	1	...	9	...	179	322	429
239	3	124	56	...	...	...	...	6	2	...	...	...	.	1	..	...	...	14	1	293	588	430
32	4	60	46	...	...	...	...	...	1	1	...	1	...	2	...	...	...	3	1	160	186	431
209	11	122	94	...	...	...	...	11	...	8	...	2	...	66	1	1	...	29	11	336	617	432
398	5	58	2	1	...	...	...	11	...	7	...	...	...	2	..	2	...	7	...	396	862	433
150	3	32	2	...	...	...	...	...	1	...	...	. .	...	...	...	..	...	6	1	149	352	434
20	...	55	...	...	...	...	...	...	...	...	...	3	...	...	...	...	...	2	...	64	139	435
272	1	28	10	...	...	...	...	3	3	...	...	...	.	1	...	. .	...	4	...	204	445	436
212	2	3	2	...	...	...	...	...	...	...	...	...	...	...	...	2	...	...	...	175	379	437
151	9	...	12	...	...	...	...	1	...	1	...	...	...	...	...	...	...	1	...	115	236	438
273	3	63	3	...	...	...	. .	...	...	...	...	...	...	...	...	...	...	...	...	248	518	439
67	12	13	18	...	...	...	...	...	...	...	...	...	...	...	...	...	...	...	...	65	104	440
147	49	44	58	...	...	...	...	...	...	2	...	...	...	...	...	1	...	1	...	173	220	441
104	...	39	3	9	...	3	...	3	...	...	...	...	...	...	...	1	...	1	...	72	170	442
190	2	20	2	...	...	...	...	...	...	...	...	...	...	...	...	5	...	2	...	168	346	443
49	2	...	...	...	...	...	...	...	...	...	...	...	...	...	...	...	...	...	...	28	62	444
256	175	100	108	...	...	3	...	3	1	6	...	1	...	1	1	1	...	16	...	258	320	445
143	3	18	2	1	...	...	...	3	...	...	...	1	..	...	...	...	...	6	...	181	314	446
25	...	...	1	...	...	...	...	...	...	...	...	...	...	...	...	...	...	...	...	15	36	447
169	2	23	33	...	...	...	...	...	2	...	...	...	...	...	...	...	...	2	..	149	289	448
224	4	22	9	3	...	...	...	...	3	16	...	11	12	...	...	1	...	9	1	197	436	449
194	2	16	...	...	...	...	...	...	...	...	...	...	...	...	...	...	...	5	...	128	273	450
145	1	33	3	...	...	...	...	2	1	4	...	...	...	...	...	3	...	17	...	177	395	451
6	1	9	9	...	...	...	...	2	...	...	...	...	...	...	...	...	...	1	...	23	30	452
254	1	8	...	...	...	...	...	3	...	7	...	...	...	...	...	1	...	9	...	160	392	453
216	1	42	24	...	...	....	...	1	...	25	...	...	...	2	...	...	...	30	...	313	527	454
93	...	54	45	...	...	...	...	2	1	10	...	1	...	...	...	...	...	7	...	151	254	455
306	52	75	49	...	...	...	...	2	...	6	...	1	...	...	...	1	...	12	2	300	504	456
111	3	...	4	1	...	...	...	8	...	...	...	...	...	...	...	...	...	7	1	111	222	457

ग्राम/नगरीय ब्लाक प्राथमिक

1—हाटा तहसील (ग्रामीण)

स्थानीय कोड नं०	ग्राम/नगर/वार्ड/नगरीय ब्लाक का नाम	ग्राम का क्षेत्रफल एकड़ में तथा नगर/वार्ड का वर्ग कि०मी० में	अधिकृत आवासीय मकानों की संख्या	परिवारों की संख्या	कुल जनसंख्या (संस्थागत और बेघरबार जन-संख्या सहित)			अनुसूचित जातियाँ		अनुसूचित जन-जातियां		साक्षर व शिक्षित व्यक्ति		कुल काम करने वाले (I–IX)	
					व्यक्ति	पु०	स्त्री	पु०	स्त्री	पु०	स्त्री	पु०	स्त्री	पु०	स्त्री
1	2	3	4	5	6	7	8	9	10	11	12	13	14	15	16
458	जगदीशपुर	670	272	287	1,641	864	777	95	89	...	...	305	29	468	32
459	विशुनपुरा	299	66	102	621	326	295	62	32	...	...	93	4	166	34
460	वरडीहा	345	105	148	855	458	397	133	124	...	...	84	10	265	20
461	महुअवा खुर्द	328	90	119	569	297	272	93	92	...	...	86	15	166	59
462	घोघरा	840	241	269	1,671	825	846	113	124	...	...	257	23	431	29
463	वरवा कोटवा	439	127	180	1,045	548	497	188	175	...		147	16	312	24
464	बेलवा उर्फ बौरिया	126	44	46	233	103	130	9	14	...	..	21	4	56	15
465	गिदहा चाक बैरिया	376	133	141	745	362	383	95	102	...	...	92	9	216	16
466	अवराही कृतपुरा	792	325	351	2,027	1,072	955	243	197	...	...	290	21	628	88
467	पडखोरी	73	10	11	73	38	35	1	...	...	...	16	9	17	...
468	अगया	270	102	104	596	300	296	86	77	...	...	81	7	180	15
469	कुदर	922	263	266	1,614	790	824	130	128	...	...	324	83	445	104
470	गागराई	1,305	264	293	1,602	813	789	103	109	...	...	141	5	487	15
471	बोदरवार	1,058	383	386	2,641	1,405	1,236	170	178	...	...	516	88	682	239
472	पड़ौली	96	52	61	461	255	206	77	74	...	...	84	9	126	10
473	शेखपुरवा	172	33	47	270	146	124	22	15	...	...	40	2	81	6
474	कुईंचवर	218	41	45	278	163	115	46	27	...	...	60	11	96	...
475	सोना पाकड़	125	64	74	434	229	205	87	78	...	...	70	4	126	10
476	मठिया	304	212	231	1,429	755	674	41	30	...	...	218	23	444	8
477	मोहन सुन्डेरा	291	71	71	453	238	215	64	69	...	...	54	2	135	3
478	देवकली उर्फ चकिया	253	79	82	612	317	295	50	48	...	...	27	6	156	9
479	भलुही	276	196	212	1,018	552	466	219	190	...	...	83	2	373	23
480	बड़हरा	1,028	337	340	2,030	1,075	955	149	131	...	...	298	55	572	267
481	अमडीहा	254	134	166	1,024	540	484	177	152	...	...	151	11	248	17
482	जमुनी बरवा	378	192	254	1,280	654	626	123	125	...	...	269	39	364	46
483	सखोपार	452	188	207	1,287	666	621	231	209	..	...	208	24	417	118
484	सुधियानी	631	268	304	1,722	904	818	113	111	...	...	166	4	519	211
485	बेलभद्र छपरा	255	66	66	456	231	225	..	...	...	...	86	10	130	...
486	पोखर भिडा	766	161	187	1,124	593	531	185	175	...	...	128	5	327	154
487	बनकटा	429	186	215	1,341	676	665	140	133	...	...	154	11	370	8

जनगणना सार-पत्र

काम करने वाले

I		II		III		IV		V (अ)		V (ब)		VI		VII		VIII		IX		काम न करने वाले X		स्थानीय कोड नं०
पु०	स्त्री	पु०	स्त्री	पु०	स्त्री	पु०	स्त्री	पु०	स्त्री	पु०	स्त्री	पु०	स्त्री	पु०	स्त्री	पु०	स्त्री	पु०	स्त्री	पु०	स्त्री	
17	18	19	20	21	22	23	24	25	26	27	28	29	30	31	32	33	34	35	36	37	38	1
372	4	47	22	...	...	...	...	15	2	10	2	4	...	5	...	1	...	14	2	396	745	458
81	4	79	30	...	...	...	...	1	...	1	...	...	...	...	...	...	...	4	...	160	261	459
156	3	92	17	...	.	.	..	.		9	.	...	...	3		.	..	5	..	193	377	460
92	1	61	58	...	...	...	...	..	.	7	...	...	...	...	...	...	...	6	...	131	213	461
358	5	36	..	...	...	...	...	21	24	1	..	...	...	...	...	5	...	10	..	394	817	462
162	14	107	8	...	. .	...	...	22	2	3	...	1	...	4	...	2	...	11	...	236	473	463
39	...	9	15	3	..	...	...	3		.		..	.	...	. .	1		1	...	47	115	464
189	2	16	14	. .	.	.	. .	5		2	. .	..	...	...	. .	1	.	3	.	146	367	465
470	16	111	71	...	. .	...	...	33	. .	..	...	..	...	2	1	..	. .	12	..	444	867	466
12	...	3	...	1	...	...	...	...	...	.	...	...	...	...	...	...	...	1	...	21	35	467
143	1	29	14	. .	...	...	...	5	.	...	...	...	...	...	...	. .	...	3	...	120	281	468
163	5	218	95	...	...	...	...	15	4	12	..	...	...	7	...	. .		30	...	345	720	469
286	3	190	12	...	...	...	. .	3	...	1	...	. .	..	1	..	..	..	6	..	326	774	470
249	11	169	92	...	...	..	...	87	132	9	...	...	...	89	1	1	...	78	3	723	997	471
100	1	12	9	...	. .	..	...	1	..	...	...	...	..	1	..	2	..	10	. .	129	196	472
66	...	11	6	...	...	...	...	1	...	1	. .	...	...	...	..		. .	2	.	65	118	473
36	...	56	...	...	...	...	...	...	...	...	...	...	...	...	...	1	...	3	...	67	115	474
59	3	62	7	...	.	. .	...	...	..	...	...	...	...	...	...	...	...	5	...	103	195	475
242	...	192	8	...	...	...	...	2	...	1	...	...	...	...	..	3	..	4	...	311	666	476
5	...	125	3	1	...	.	..	.	..	..	...	...	..	1			...	3	...	103	212	477
84	...	63	9	...	...	...	...	...	.	...	...	...	...	..	..	.	..	9	.	161	286	478
354	6	17	17	..	...	...	...	..	..	...	...	...	...	. .	.	2	..	..	..	179	443	479
306	60	232	207	1	. .	...	...	7	.	2	. .	1	...	2	..	1	..	20	...	503	688	480
226	2	...	14	..	...		...	3	1	1	..	...	...	1	.	4	..	13	.	292	467	481
229	2	88	44	...	...	...	...	17	...	2	...	3	...	4	...	2	...	19		290	580	482
253	1	96	103	.	...	...	...	1	..	18	. .	22	2	1	...	.	...	26	12	249	503	483
355	4	133	207	...	...	...	...	6	. .	3	. .	3	...	2	. .	6	...	11	. .	385	607	484
119	..	3	...	...	...	...	...	1	.	2	...	..	...	...	...	1	...	4	...	101	225	485
165	31	155	123	3	.	...	...	1		..	.	...	..	..		.	.	3		266	377	486
162	6	197	2	1	...	...	...	1	...	2	..	..	..	...	.	. .	.	7	...	306	657	487

ग्राम/नगरीय ब्लाक प्राथमिक

1—हाटा तहसील (ग्रामीण)

स्थानीय कोड नं०	ग्राम/नगर/वार्ड/ नगरीय ब्लाक का नाम	ग्राम का क्षेत्रफल एकड़ में तथा नगर/वार्ड का वर्ग कि०मी० में	अधिकृत आवासीय मकानों की संख्या	परिवारों की संख्या	कुल जनसंख्या (सस्थागत और बेघरबार जनसंख्या सहित)			अनुसूचित जातियाँ		अनुसूचित जन जातियाँ		साक्षर व शिक्षित व्यक्ति		कुल काम करने वाले (I–IX)	
					व्यक्ति	पु०	स्त्री	पु०	स्त्री	पु०	स्त्री	पु०	स्त्री	पु०	स्त्री
1	2	3	4	5	6	7	8	9	10	11	12	13	14	15	16
488	भरपुर उर्फ मुजफ्फरपुर	74	11	11	55	25	30	...	...	...	...	9	5	11	1
489	तुर्कहा	460	108	109	680	361	319	80	77	...	...	93	8	176	9
490	बेलवा उर्फ बेलवनिया	541	131	159	965	522	443	81	83	...	...	132	14	278	64
491	कोड़रा	213	88	91	532	292	240	...	...	...	...	70	7	153	1
492	सोढ़रा	313	79	119	817	407	410	56	60	...	...	92	7	214	8
493	पकड़ी	283	94	121	715	370	345	50	48	...	...	137	7	208	10
494	रानी काफ	175	56	57	374	203	171	26	23	...	...	88	12	108	3
495	खरटया	661	211	212	1,359	709	650	109	114	...	...	156	5	386	12
496	चेउरा पाली	255	58	67	458	240	218	60	56	...	...	72	6	126	...
497	विशुनपुरा	508	143	153	1,025	530	495	126	125	...	...	92	16	274	4
498	रोदुआ सतभरिया	314	63	65	469	237	232	74	80	...	...	46	2	138	13
499	सोनिया	272	125	130	741	387	354	...	...	...	...	84	9	204	18
500	मधवलिया	299	164	167	1,043	520	523	100	98	...	...	144	7	278	58
501	भुन्डा	194	88	103	591	307	284	18	10	...	...	27	...	187	3
502	जसूआव	328	111	128	764	406	358	117	101	...	...	113	3	216	6
503	तेलगाव	236	109	111	709	365	344	47	51	...	...	158	21	166	9
504	रोहुआ मछरीगाव	328	158	165	1,133	584	549	156	136	...	...	48	195	291	66
505	भिसवा बेलभरिया	108	5	6	29	19	10	...	...	...	..	...	...	10	.
506	भेंसही	207	108	113	608	295	313	63	94	...	...	126	23	180	2
507	डुमरी	306	101	104	609	312	297	81	83	...	...	69	6	151	5
508	देदूपुर	254	84	89	561	302	259	30	22	...	...	103	6	167	...
509	बरवा	317	101	104	594	302	292	12	12	...	...	75	4	180	.
510	सितुहिया	438	175	198	1,298	701	597	138	121	...	...	188	7	359	29
511	खोखिया उर्फ मुबारकपुर	326	80	102	692	364	328	46	37	...	...	132	9	188	2
512	महुई	275	161	163	976	504	472	47	46	...	...	144	9	303	...
513	डोम बरवा	314	98	101	592	318	274	49	47	...	...	108	39	160	31
514	असना	1,108	446	446	2,444	1,289	1,155	175	171	...	...	381	57	689	57
515	भलुही	276	367	437	2,497	1,304	1,193	319	329	...	...	314	21	741	127
516	भलुहा	647	182	232	1,521	809	712	318	281	...	...	253	28	455	104
517	तुर्क डीहा	571	174	230	1,173	594	579	135	117	...	...	198	22	328	71

जनगणना सार-पत्र

काम करने वाले

I		II		III		IV		V (अ)		V (ब)		VI		VII		VIII		IX		काम न करने वाले X		स्थानीय कोड नं०
पु०	स्त्री	पु०	स्त्री	पु०	स्त्री	पु०	स्त्री	पु०	स्त्री	पु०	स्त्री	पु०	स्त्री	पु०	स्त्री	पु०	स्त्री	पु०	स्त्री	पु०	स्त्री	
17	18	19	20	21	22	23	24	25	26	27	28	29	30	31	32	33	34	35	36	37	38	1
7	1	4	..	..	...	.	.	...	.	..	...	..	...	...	..		.	...	...	14	29	488
69	1	103	8	...	...	...	..	1	...	...	...	3	...	...	...	..	...	.	...	135	310	489
114	...	149	64	.	.	..	.	7		4	...	.	..	..	.		.	4	...	244	379	490
106	1	44	...	...	...	..	.	...	...	...	...	...	...	1	...	..	...	2	..	139	239	491
193	2	15	6	...	...	.	..	2	...	...	...	...	...	3	...	..	..	1	...	193	402	492
185	...	14	10	...	..	...	..	3	...	...	...	..	...	4	...	...	...	2	...	162	335	493
95	..	12	3	.	...	.	.	...	.	1	...	.	..	.	...	..	.	...	...	95	168	494
354	12	27	...	...	...	..	.	...	...	1	...	...	...	1	..	..	...	3	...	323	638	495
124	.	.	...	.	...	...		...	.	..	..	..	...	.		.		2	...	114	218	496
204	2	69	2	...	...	...	..	1	...	...	...	...	...	..	...	...	...	...	...	256	491	497
104	7	33	5	...	...	..		...	.	..	...	...	...	...	..		..	1	1	99	219	498
160	4	33	14	.	.	..	.	5	..	...	..	...	..	1	.	.	.	5	...	183	336	499
224	6	37	52	1	...	..		3	...	1	...	...	..	...	...	..	..	12	...	242	465	500
187	3	.	...	..	...	..	..	...	.	...	...	...	...	.	...			..	...	120	281	501
127	4	83	2	...	...	..	...	1	...	1	...	..	.	...	..	.	...	4	..	190	352	502
134	...	16	9	...	..	...	.	1	.	1	..	...	...		...		.	14	...	199	335	503
199	2	65	59	...	1	..		4	...	..	4	...	...	1	...	1	..	21	...	293	483	504
10	...	..	...	...	...	...	..	...	...	..	...	...	...	...	...	.	...	...	...	9	10	505
125	.	25	..	1		.	..	3	1	2	1		...	6	...	.	.	18	.	115	311	506
108	1	35	3	..	..	...		1		1	..	2	.		...	1		3	1	161	292	507
161	...	4	..	..		...	.	1	.	...	..	..	...	...	.	.	..	1	...	135	259	508
168	..	3	.	...	..	..	..	...	.	.	.	2	...	1	...	1	..	5	...	122	292	509
265	3	59	20	.	..		.	27	6	1	..		.	.				7	...	342	568	510
150	..	23	2	.	..	...	..	4	...	2	...	4	...	.	...	.	.	5	...	176	326	511
186	...	102	...	1	...	...	...	1	...	...	...	2	...	3	..	...	...	8	...	201	472	512
75	3	59	28	3	...	...	...	1	...	1	...	...	...	8	...	1	.	12	...	158	243	513
348	3	291	50	..	...	...	...	11	4	6	...	1	...	8	...	...	...	24	...	600	1,098	514
373	6	329	119	...	...	..	.	14		6	..		...	3	...	.		16	2	563	1,066	515
180	...	261	104	...	...	...	...	...	.	3	...	...	...	1	...	...	..	10	..	354	608	516
179	14	126	57	...	...	...	...	6	...	...	...	1	...	1	...	...	.	15	...	266	508	517

ग्राम/नगरीय ब्लाक प्राथमिक

1—हाटा तहसील (ग्रामीण)

स्थानीय कोड नं०	ग्राम/नगर/वार्ड/नगरीय ब्लाक का नाम	ग्राम का क्षेत्रफल एकड़ में तथा नगर/वार्ड का वर्ग कि०मी० में	अधिकृत आवासीय मकानों की संख्या	परिवारों की संख्या	कुल जनसंख्या (सस्थागत और बेघरबार जनसख्या सहित)			अनुसूचित जातियाँ		अनुसूचित जनजातियाँ		साक्षर व शिक्षित व्यक्ति		कुल काम करने वाले (I–IX)	
					व्यक्ति	पु०	स्त्री	पु०	स्त्री	पु०	स्त्री	पु०	स्त्री	पु०	स्त्री
1	2	3	4	5	6	7	8	9	10	11	12	13	14	15	16
															विकास खण्ड
विकास खण्ड सुकरौली का योग		39,710	14,894		47,045			9,347		.		11,527		25,663	
			13,026		90,464		43,419		8,886		...		1,276		1,886
518	खोढा	1,310	451	525	3,404	1,776	1,628	322	327	..	...	428	41	971	89
519	लोहभर	311	81	87	578	360	218	101	96	..		74	3	207	2
520	परसा	164	54	58	346	177	169	34	40	.	.	44	16	99	1
521	हंस खोर	404	98	149	900	472	428	106	87	.	..	129	21	218	4
522	पटनी	539	116	125	728	365	363	45	49	...	...	69	13	208	1
523	चिलुवा	267	103	107	782	391	391	51	46	...	...	31	4	214	21
524	कोटवा	291	66	74	486	246	240	77	68	...	...	60	14	138	2
525	महुई	213	58	82	521	274	247	76	59	..	...	54	10	146	6
526	महुलिया	99	35	37	186	98	88	91	83	...	...	9	..	56	3
527	सिहुलिया मठिया	362	75	89	558	285	273	59	54	...	..	75	9	164	8
528	रामपुर	440	89	97	620	318	302	52	56	...	..	51	...	190	6
529	मुन्डेरा	584	141	179	1,004	498	506	86	89	...	..	73	6	309	...
530	सिन्दुअर	510	156	175	1,076	541	535	87	97	...	...	121	9	317	18
531	बिन्दुआर	585	233	296	1,650	923	727	79	62	..	...	137	14	556	31
532	लंगड़ी	290	74	74	404	211	193	23	35	...	..	30	5	120	5
533	पिपरा	473	183	200	1,206	621	585	66	61	..	..	108	12	318	18
534	सुम्हाहार	455	179	186	1,050	542	508	48	38	...	.	69	...	318	43
535	लेहनी	474	187	208	1,115	584	531	66	54	..	..	186	24	344	18
536	कुसुम्हा	492	180	196	1,077	532	545	124	91	..	...	157	2	271	7
537	बरौली	249	29	31	183	100	83	11	7	...	...	39	...	53	1
538	सिंहपुर	72	41	43	228	112	116	79	62	..	...	12	9	57	9
539	मोती पावड	53	38	38	186	93	93	42	44	...	...	21	3	53	2
540	हरपुर सुक्कड	297	89	97	614	336	278	32	34	...	..	67	5	206	53
541	सखौली	400	143	155	1,110	574	536	137	138	...	...	149	14	355	2
542	महजौली	208	89	89	574	298	276	53	47	..	...	70	9	145	6

जनगणना सार-पत्र

काम करने वाले

I		II		III		IV		V (अ)		V (ब)		VI		VII		VIII		IX		काम न करने वाले X		स्थानीय कोड नं०
पु०	स्त्री	पु०	स्त्री	पु०	स्त्री	पु०	स्त्री	पु०	स्त्री	पु०	स्त्री	पु०	स्त्री	पु०	स्त्री	पु०	स्त्री	पु०	स्त्री	पु०	स्त्री	
17	18	19	20	21	22	23	24	25	26	27	28	29	30	31	32	33	34	35	36	37	38	1
सुकरौली																						
19,459		4,582		37		4		347		157		52		189		28		811		21,379		
	452		1,340		1		...		47		3		.		3		...		40		41,533	
815	26	88	60	3	1	...	..	23	2	18	.	1	..	3	.		..	20	.	805	1,539	518
139	...	56	2	...	...	..	...	2	..	..	..	.		1	...		...	9	...	153	216	519
84	...	5	1	3	...	.	...	1	...	.	.	..		..			..	6	..	78	163	520
144	1	66	3	...	..	.	...				..	..		.	..	.	.	8	..	254	424	521
202	...	3	1	...	...	.	...				...	...	..	2	..	..	.	1	..	157	302	522
182	.	28	21	...	...	..	..	2	.	...	.	...			.	...	..	2	..	177	370	523
130	2	4	..	2	...	...	..	...	...	.		...			.	.	..	2	..	108	238	524
139	6	1	..	..	...	...	..	4	...	...	..	...	.	1		.	...	1	..	123	241	525
53	3	2	...	..	..	...	..	..	..	...	...	...	.	..	...	..	..	1	.	42	85	526
153	6	9	2	...	..	...	...	..	...	...	..	...	..	.	...	..	.	2	...	121	265	527
164	5	26	1	...	...	...	...	...	...	.	...	..	...			...	...	...	...	128	296	528
291	...	13	..	..	..	..	...	...	.	...	.	...	..				..	5		189	506	529
284	8	24	10	1	...	...	..	4	...	...	...	...	...	1	.	...	.	3	...	224	517	530
464	5	83	26	...	...	.	..	...	...	4	...	...	..	1	...	..	..	4	...	367	696	531
108	5	11	...	...	...	...	..	...	...	...	..	...	...	...	...	...	...	1	...	91	188	532
302	17	9	1	...	...	...	...	2	...	...	...	...	...	...	...	...	...	5	...	303	567	533
227	18	89	25	...	...	...	..	...	...	...	..	1	.	.	..	...	...	1	..	224	465	534
258	8	44	9	...	...	...	...	7	1	2	...	...	..	4	...	2	...	27	.	240	513	535
204	2	48	5	...	...	...	...	5	...	12	...	...	..	1	...	...	..	1	...	261	538	536
45	1	...	...	...	...	...	...	..	...	..	...	...	...	...	...	..	...	8	...	47	82	537
41	1	12	8	...	...	...	...	...	...	...	...	...	..	...	...	...	...	4	...	55	107	538
51	2	.	..	...	...	...	...	...	...	.	..	...	.	1	.	..	..	1	..	40	91	539
140	6	60	47	...	...	...	..	...	...	.	..	.		.	...	...	.	6	...	130	225	540
294	1	44	1	...	...	...	...	3	...	...	...	...	..	1	...	...	...	13	...	219	534	541
33	5	100	...	...	...	...	...	3	...	...	...	..	...	1	1	...	...	8	...	153	270	542

1—हाटा तहसील (ग्रामीण)

स्थानीय कोड नं०	ग्राम/नगर/वार्ड नगरीय ब्लाक का नाम	ग्राम का क्षेत्रफल एकड़ में तथा नगर/वार्ड का वर्ग कि०मी० में	अधिकृत आवासीय मकानों की संख्या	परिवारों की संख्या	कुल जनसंख्या (संस्थागत और बेघरबार जन-संख्या सहित)			अनुसूचित जातियां		अनुसूचित जन-जातियां		साक्षर व शिक्षित व्यक्ति		कुल काम करने वाले (I–IX)	
					व्यक्ति	पु०	स्त्री	पु०	स्त्री	पु०	स्त्री	पु०	स्त्री	पु०	स्त्री
1	2	3	4	5	6	7	8	9	10	11	12	13	14	15	16
543	विशुनपुरा	355	110	113	717	389	328	22	26	...	...	80	4	176	3
544	टिकर	295	80	96	548	280	268	129	128	..	...	47	6	151	3
545	अहिरौली	145	66	72	431	209	222	94	104	...	...	45	17	111	2
546	छपिया	469	151	192	1,107	579	528	143	118	...	...	159	8	316	39
547	महुअवा	292	134	155	921	483	438	171	140	.	...	106	4	260	50
548	नवापुर	553	179	218	1,065	557	508	131	116	...	...	134	12	339	26
549	बगरादेउर	503	145	170	1,099	575	524	158	143	...	..	114	10	331	62
550	धनहा	137	72	85	559	286	273	41	50	...	...	65	5	170	30
551	बेलवा खुर्द	394	54	65	495	263	232	71	50	...	...	56	12	149	31
552	जोलहा पुरवा	328	41	42	326	167	159	61	67	...	...	35	4	93	8
553	बैरिया	249	75	94	634	323	311	86	89	...	...	68	10	181	29
554	बेलवा बुजुर्ग	383	144	161	1,041	534	507	105	109	...	...	145	8	297	...
555	मोखन उर्फ गोपाला	190	59	76	546	265	281	74	66	...	...	62	...	135	3
556	बरसैना	795	236	283	1,710	890	820	283	286	...	...	186	13	523	133
557	वसन्तपुर	253	79	98	563	301	262	151	126	...	...	102	3	168	110
558	पगरा	253	87	95	593	302	291	86	84	. .	...	90	6	142	1
559	रामपुर	615	255	319	1,666	885	781	185	207	...	...	220	11	448	49
560	विशुनपुर कैथवलिया	179	58	70	487	257	230	20	19	...	...	82	10	145	8
561	पिपरौली	212	129	141	824	429	395	107	110	...	...	83	7	232	4
562	विजयीकाफ	225	144	145	1,009	548	461	121	114	...	...	261	29	280	7
563	सिरसिया	163	80	101	598	299	299	29	28	...	...	126	4	149	5
564	सुबुधिया बुजुर्ग	280	30	48	265	138	127	52	53	...	...	8	...	71	...
565	भटगाँव	590	72	85	524	277	247	117	124	...	...	60	5	146	1
566	अनन्तपुर	517	146	199	1,188	611	577	150	158	...	...	104	12	328	15
567	भगवानपुर खुर्द	192	80	106	678	337	341	102	107	...	...	48	5	187	...
568	भगवानपुर बुजुर्ग	331	99	138	879	467	412	129	128	..	...	157	11	253	89
569	सुबुधिया खुर्द	293	83	91	580	284	296	91	95	...	...	54	3	157	19
570	चक नीलकंठ	357	61	61	369	200	169	43	32	...	...	33	2	111	4
571	अराजी संरवापार	47						गैर आबाद							
572	अहिरौली	197	47	61	367	171	196	27	32	...	...	89	13	102	22

जनगणना सार-पत्र

काम करने वाले

I		II		III		IV		V (अ)		V (ब)		VI		VII		VIII		IX		काम न करने वाले X		स्थानीय क्रोड नं०
पु०	स्त्री	पु०	स्त्री	पु०	स्त्री	पु०	स्त्री	पु०	स्त्री	पु०	स्त्री	पु०	स्त्री	पु०	स्त्री	पु०	स्त्री	पु०	स्त्री	पु०	स्त्री	
17	18	19	20	21	22	23	24	25	26	27	28	29	30	31	32	33	34	35	36	37	38	1
133	3	42	...	.	...	...	...	...	...	..		..	..	...	...	...	...	1	...	213	325	543
118	2	24	1	2	..	...	...	..	..	1	...	..	...	1	..	...	...	5	...	129	265	544
50	1	36	..	1	...	...	...	7	.	..		1		7	..	...	...	9	1	98	220	545
191	3	80	35	...	...	...	...	35	1	...	..	.	.	2	...	...	..	8	...	263	489	546
183	5	70	45	..	..	...	..	...	...	1	...			.	..	...	...	6	.	223	388	547
301	14	23	10	..	...	...	...	4	...	1	...	2		6	...	...	...	2	2	218	482	548
158	4	124	47	.	..	...	..	2	..	3	2	1		7		...	...	36	9	244	462	549
130	..	33	30	..	...	...	...	4	...	...	..			1	..	..	...	2	.	116	243	550
86	1	57	30	.	...	.	.	...	...	..	..	6	..	.	.	...	...	.		114	201	551
73	1	15	7	3	..	...	...	.	...	...	..	...	...	1	..	...	...	1	...	74	151	552
78	2	94	27	1	...	...	..	2	...	1	.		..	...	..	...	...	5	...	142	282	553
188	..	104	..	.	..	.	..	1	...	..	.		..		..	...	...	4	..	237	507	554
80	...	43	3	...	...	..	...	4	...	2	..	...	..	...	..	...	...	6	..	130	278	555
354	5	162	127	..	..	...	...	3	...	...	..		.	...		...	...	4	1	367	687	556
152	94	15	16	...	...	...	...	...		...	...	..	.	...	...	...	...	1	...	133	152	557
103	..	26	1	1	...	...	...	1		1		1	...	4	...	...	...	5	...	160	200	558
344	...	60	41	...	..	..	...	3	...	2		6	...	7	...	1	...	25	8	437	732	559
103	1	11	3	6	..	4	...	3	4	2	..	.	...	6	..	...	...	10	.	112	222	560
139	...	88	3	.		...	..	...	...	...	.		.	...	..	...	...	5	1	197	391	561
101	5	146	2	...	...	...	...	...	...	5	...	..	...	3	...	2	...	23	...	268	454	562
89	3	50	..	..	...	...	...	...	...	...	..	...		..	...	...	...	10	2	150	294	563
1	...	68	...	...	...	...	...	...	...	...	...	...	..	...	...	...	...	2	...	67	127	564
10	.	128	1	..	...	...	...	...	.	...	.	..	..	...	...	...	...	8	...	131	246	565
119	..	183	12	..	...	...	...	8	3	3	..	..	..	10	...	...	...	5	...	283	562	566
81	...	96	...	...	...	...	...	10	...	...	..	...	..	...	..	...	...	...	...	150	341	567
118	4	116	84	.	...	..	...	5	1	...	...	1		1	..	...	...	12	...	214	323	568
103	2	45	...	...	...	...	...	...	17	2	.	3	...	..	...	...	..	4	...	127	277	569
63	...	35	4	1	...	...	...	8	...	...	..	.	.	1	...	...	...	3	...	89	165	570
		गैर आबाद																				571
47	22	44	...	...	...	...	...	3	...	...	...	...	...	...	...	...	...	8	...	69	174	572

1—हाटा तहसील (ग्रामीण)

स्थानीय कोड नं०	ग्राम/नगर/वार्ड/नगरीय ब्लाक का नाम	ग्राम का क्षेत्रफल एकड़ में तथा नगर/वार्ड का वर्ग कि०मी० में	अधिकृत आवासीय मकानों की संख्या	परिवारों की संख्या	कुल जनसंख्या (संस्थागत और बेघरबार जन-संख्या सहित)			अनुसूचित जातियां		अनुसूचित जन-जातियां		साक्षर व शिक्षित व्यक्ति		कुल काम करने वाले (I-IX)	
					व्यक्ति	पु०	स्त्री	पु०	स्त्री	पु०	स्त्री	पु०	स्त्री	पु०	स्त्री
1	2	3	4	5	6	7	8	9	10	11	12	13	14	15	16
573	पिडरा	1,316	579	668	3,702	1,910	1,792	215	200	..	...	425	16	1,089	73
574	संखापा माफी	147	120	122	712	381	331	86	66	..	...	37	...	194	8
575	परसिया	178	81	96	614	315	299	73	75	...	...	125	21	145	15
576	बढया बुजुर्ग	1,011	378	431	2,686	1,375	1,311	99	107	...	..	392	17	671	38
577	बढया खुर्द	387	100	118	865	499	366	106	70	...	...	87	2	241	...
578	सुकरौली	366	246	275	1,572	849	723	206	166	.	..	281	41	493	13
579	गनेशपुर	309	77	95	556	282	274	85	99	...	..	66	1	163	..
580	देवतहा	362	97	101	642	345	297	19	19	..	..	62	1	198	...
581	वृन्दावन	154	72	74	439	233	206	82	80	..	...	68	5	119	7
582	कोहरौली	194	61	62	435	217	218	43	38	...	...	54	13	117	22
583	नयापुर	213	70	71	420	218	202	21	19	...	...	29	5	118	2
584	भगवानपुर	268	87	90	499	257	242	71	60	...	...	58	1	147	...
585	भरवलिया	220	46	50	404	227	177	12	9	...	...	53	2	124	1
586	पकडी	222	74	76	510	272	238	123	108	..	...	87	...	161	3
587	मोहनपुर	419	128	150	836	441	395	159	132	..	...	105	15	218	32
588	मिश्रौली	416	211	219	1,398	727	671	72	74	...	...	176	9	387	4
589	बेलवा	260	80	84	557	291	266	60	51	...	...	58	5	157	1
590	महुअवा	292	58	58	396	215	181	47	53	...	...	51	2	110	1
591	बलुआ	412	68	72	433	217	216	45	52	...	...	61	10	115	1
592	लेहनी	574	93	96	629	350	279	68	56	...	...	98	3	174	1
593	मुन्डेरा	383	183	193	1,191	640	551	167	148	...	...	217	8	342	15
594	पिपरा हुमेल	340	117	130	848	439	409	28	35	..	...	73	16	219	16
595	डुमरी मलावं	704	256	264	1,674	862	812	94	81	...	...	148	2	460	46
596	पिपरा उर्फ तितला	494	173	195	1,172	599	573	132	128	...	...	114	16	326	27
597	विशुनपुर ढून्ढी	190	66	70	440	240	200	29	27	...	..	69	7	146	1
598	सेमरी सेमहेशापुर	365	132	139	818	428	390	74	79	.	...	90	13	239	3
599	नाऊ मुन्डा	301	114	127	816	401	415	126	147	...	...	65	21	238	7
600	करमहा उग्रसेन	315	75	75	485	271	214	25	18	...	...	89	6	128	12
601	धर्मोली	133	53	56	403	207	196	14	24	...	...	52	4	119	3
602	भिसवा मथवल गिर	350	106	111	619	306	313	28	33	...	...	56	5	167	19

जनगणना सार-पत्र

काम करने वाले

I		II		III		IV		V (अ)		V (ब)		VI		VII		VIII		IX		काम न करने वाले X		स्थानीय कोड नं०
पु०	स्त्री	पु०	स्त्री	पु०	स्त्री	पु०	स्त्री	पु०	स्त्री	पु०	स्त्री	पु०	स्त्री	पु०	स्त्री	पु०	स्त्री	पु०	स्त्री	पु०	स्त्री	
17	18	19	20	21	22	23	24	25	26	27	28	29	30	31	32	33	34	35	36	37	38	1
938	25	112	45	...	..	...	...	4	2	..	..	..	...	5	...	1		29	1	821	1,719	573
155	4	38	4	...	...	...	...	1	...	...	...	...	...	...	...	...	...	...	...	187	323	574
78	...	37	15	...	...	..		9	.	...	...	2	..	9	...	..	...	10	...	170	284	575
568	22	56	14	...	...	...	..	20	1	1	...	...	..	1	...	...	...	25	1	704	1,273	576
229	...	5	..	...	..	.	..	1	.	...	..	..	...	...	..	..	...	6	...	258	366	577
336	7	39	1	1	...	...	...	20	2	3	1	...	...	38	1		..	56	1	356	710	578
78	..	78	..	...	..	..	..	4	...	...	...	3	..	.	...	..	.	...	..	119	274	579
196	...	...	...	...	..	..	...	...	..	...	...	...		...	...	...	.	2	...	147	297	580
101	2	12	5	.	...	.	...	..	.	...	...	.	...	3	.	.	.	3	...	114	199	581
96	1	12	21	...	...	...	..	..	...	1	..	...	...	1	...	.	...	7	...	100	196	582
102	....	7	2	...	...	...	...	..	..	1	...	1	...	1	...	..	..	6	...	100	200	583
139	...	1	...	3	...	...	...	1	..	...	..	.	..	1	...	..	...	2	...	110	242	584
106	...	14	1	...	...	...	...	3	..	...	...	..	...	...	...	..	...	1	..	103	176	585
126	...	22	3		...	...	...	5	.	1	...	...	...	..	.		.	7	...	111	235	586
150	3	53	28	...	...	...	.	...	...	4	...	...	...	2	...	...	...	9	1	223	363	587
365	4	12	...	...	.	...	..	5	...	...	..	2	...	.	...	...	...	3	...	340	667	588
122	...	27	...	...	...	..	..	4	1	...	..	...	...	...	...	.	...	4	..	134	265	589
103	...	5	1	...	...	...	...	...	...	...	...	...	...	...	...	..	...	2	...	105	180	590
95	...	13	1	.	.		.	...	.	...	...	1	..	.	..	.	..	6	...	102	215	591
142	...	26	...	...	...	...	..	3	..	...	..	1	...	1	...	...	..	1	1	176	278	592
311	4	18	10	1	...	..	..	6	.	..	..	...	...	1	...	3	..	2	1	298	536	593
186	2	32	14	..	...	...	..	...	.	...	...	..	.	.	...	.	..	1	...	220	393	594
389	7	63	39	.	..	..	.	1	.	...	.	.	...	1	...	.		6	.	402	766	595
283	4	23	22	...	..	...	...	3	...	...	...	1	...	.	...	2	..	14	1	273	546	596
138	1	2	..	...	...	...	...	...	...	4	..	...	...	1	...	.	..	1	...	94	199	597
120	..	104	3	...	...	...	...	...	..	2	...	1	...	..	...	2	...	10	...	189	387	598
224	3	5	4	..	...	..	...	...	..	2	...	...	..	2	...	...		5	...	163	408	599
103	.	21	12	...	..	...	..	...	..	..	..	.	..	...	...	.		4	...	113	202	600
112	..	4	3	...	..	...	...	...	..	..	...	..	...	..	...	1	.	2	...	88	193	601
155	..	5	19	..	...	...	...	1	..	2	..	..	...	.	...	.	.	4	...	139	294	602

ग्राम/नगरीय ब्लाक प्राथमिक

1—हाटा तहसील (ग्रामीण)

स्थानीय कोड नं०	ग्राम/नगर/वार्ड/ नगरीय ब्लाक का नाम	ग्राम का क्षेत्रफल एकड़ में तथा नगर/वार्ड का वर्ग कि०मी० में	अधिकृत आवासीय मकानों की संख्या	परिवारों की संख्या	कुल जनसंख्या (संस्थागत और बेघरबार जन-संख्या सहित)			अनुसूचित जातियां		अनुसूचित जन-जातियां		साक्षर व शिक्षित व्यक्ति		कुल काम करने वाले (I–IX)	
					व्यक्ति	पु०	स्त्री	पु०	स्त्री	पु०	स्त्री	पु०	स्त्री	पु०	स्त्री
1	2	3	4	5	6	7	8	9	10	11	12	13	14	15	16
603	गिदहा धनहा	347	139	140	897	460	437	118	108	..	..	168	15	262	37
604	पिपरा लालमन	252	62	69	425	230	195	40	33	.	.	89	12	107	6
605	महादनपुर सिहुलिया	217	73	89	506	291	215	51	46	.	.	83	9	145	2
606	अवरवा	245	139	141	777	408	369	93	100	..	...	79	3	234	11
607	वरवा	69	31	34	203	109	94	7	4	.	.	28	...	63	1
608	पैथौली	381	189	206	1,270	667	603	63	47	.	...	173	23	337	4
609	जगदीशपुर	674	180	199	1,196	629	567	101	83	.	.	181	17	318	.
610	बरईपुर	208	18	23	132	65	67	...	..	...	..	6	...	36	2
611	मटसूरन गिर	375	146	164	907	438	469	33	13	.	.	92	4	221	6
612	बचरा खास	447	104	119	664	338	326	23	22	..	..	94	7	190	9
613	गोपालपुर	443	133	148	794	401	393	18	19	.	...	69	6	235	3
614	पड़री	2,113	701	882	5,197	2,827	2,670	559	583	.	.	712	78	1,577	49
615	रामपुर सोहरौना	979	425	514	2,773	1,401	1,372	494	452	.	...	369	69	774	30
616	बलुआ रामपुर श्रीपाल	335	68	87	505	260	245	45	56	.	.	97	9	140	15
617	देवकली	326	82	105	684	353	331	88	96	.	..	88	25	181	14
618	बेलवा	222	81	88	520	271	249	77	66	.	..	62	4	134	4
619	मठिया	250	64	86	518	283	235	49	51	.	...	95	9	156	5
620	चतुर चक	222	63	71	524	268	256	44	33	.	...	94	7	140	
621	मीती पाकड़ श्रीकान्त	285	86	98	556	271	285	15	17	.	..	90	4	159	
622	मीती पाकड़ कविलसहा	710	257	286	1,970	1,028	942	84	70	..	...	427	231	548	8
															विकास खण्ड
	विकास खण्ड हाटा का योग	**40,807**	**15,788**		**49,707**			**7,972**		...		**14,036**		**27,294**	
		13,655		**95,406**		**45,699**		**7,739**		...		**1,882**		**2,549**	
623	रामपुर महारथ	339	90	92	584	300	284	62	64	..	..	60	1	136	17
624	महुअरी	169	78	101	565	287	278	36	43	..	...	111	21	138	25
625	धाढ़ा बुजुर्ग	1,066	503	521	3,076	1,650	1,426	297	271	.	..	502	48	828	58
626	धाढा खुर्द	518	196	241	1,267	628	639	24	32	...	...	178	49	345	26
627	पिपरा	280	117	122	759	389	370	111	110	...	...	124	13	181	39

जनगणना सार-पत्र

काम करने वाले

I		II		III		IV		V (अ)		V (ब)		VI		VII		VIII		IX		काम न करने वाले X		स्थानीय कोड नं०
पु०	स्त्री	पु०	स्त्री	पु०	स्त्री	पु०	स्त्री	पु०	स्त्री	पु०	स्त्री	पु०	स्त्री	पु०	स्त्री	पु०	स्त्री	पु०	स्त्री	पु०	स्त्री	
17	18	19	20	21	22	23	24	25	26	27	28	29	30	31	32	33	34	35	36	37	38	1
170	1	65	36	.	..	..		8	.	6			.	4		1		8	.	198	400	603
88	3	8	3	...	..	..	.	1		...	...	...	..	1	...	..		9	.	123	189	604
130	1	7	1		..	..	.			...	...	.	...	..	..	..		8		146	213	605
225	11	1				.		2	.	.	..	..		2				4	...	174	358	606
56	1	3				.		.	...	..	..	.	..	.	.	.	..	4	...	46	93	607
296	2	10	1			..		7	..	.	.	.		2				22	1	330	599	608
248	...	43	..		..		.	1	..	14		.	...	3	.	1	.	8	...	311	567	609
26	2	6			.			.	.	3	.	..		...				1	.	29	65	610
201	4	12	1	.	.			2	...	2	...	.	.	1	..	.		3	1	217	463	611
174	...	8	9	.	...	...	.	2	...	3	..	...	..	..		..		3	...	148	317	612
235	2	.		.					.		..	..	..	.					1	166	390	613
1,080	16	327	122	8	.	...		27	7	31	.	3	.	15	1	6		80	3	1,250	2,521	614
346	...	322	122		.			39	5	10		14	.	15		3		25	3	627	1,242	615
103	5	22	10		..			4	..	.	...	.	.	1		.		10	.	120	230	616
141	5	34	9		..	...	.	2	...	..	.			.			...	4	.	172	317	617
123	4	1	...	..	..	...		..	...	1	.	.	.	1		.		8	..	137	245	618
142	2	3	3	..	..	...	..	..	...	3		.		1		1		6		127	230	619
133	...	2	...	...		...	..	..	...	.	..	..	..		.	..	.	5	...	128	256	620
137	..	6						2		1	..	.	..	2				11	.	112	285	621
516	4	13	4	.	..	..		.	..	2	.		...	..	.	2		15	..	480	934	622
हाट्टा																						
20,092		4,744		24		8		525		115		59		405		106		1,216		22,413		
	922		1,490		.		...		43		4		19		11		..		60		43,150	
116	2	19	15	..	..	..	...	...	..	..	..	...	...	1	...	...	...	..	...	164	267	623
108	2	15	23	1				2	...	5	.		..	1		1	..	5	.	119	253	624
523	8	162	44		.	.	.	40	1	4	...	3		29	1	17	...	50	4	822	1,368	625
224	10	95	14	...	..	...	..	13	2	1	...	2	...	4	..	1	...	5	...	283	613	626
146	5	27	34	.	.	...	..	1	...	1	...	.	.	2	...	1	...	3	..	203	331	627

1—हाटा तहसील (ग्रामीण)

स्थानीय कोड नं०	ग्राम/नगर/वार्ड/नगरीय ब्लाक का नाम	ग्राम का क्षेत्रफल एकड़ में तथा नगर/वार्ड का वर्ग कि०मी० में	अधिकृत आवासीय मकानों की संख्या	परिवारों की संख्या	कुल जनसंख्या (संस्थागत और बेघरबार जनसंख्या सहित)			अनुसूचित जातियां		अनुसूचित जनजातियां		साक्षर व शिक्षित व्यक्ति		कुल काम करने वाले (I–IX)	
					व्यक्ति	पु०	स्त्री	पु०	स्त्री	पु०	स्त्री	पु०	स्त्री	पु०	स्त्री
1	2	3	4	5	6	7	8	9	10	11	12	13	14	15	16
628	विशुनपुरा	216	100	114	619	332	287	19	20	.	...	112	18	171	6
629	घोरटप	873	265	302	1,745	936	809	38	33	..	...	136	12	539	23
630	पिपरैचा	496	141	181	1,060	559	501	91	74	.	..	89	4	319	
631	पटटन	539	112	123	837	436	401	76	66	...	...	61	1	232	65
632	सोनबरसा	349	129	132	834	430	404	90	80	...	...	145	17	256	68
633	मगलपुर	510	165	190	1,260	657	603	117	101	..	...	220	42	406	42
634	अरखपुर	298	81	81	456	230	236	33	26		.	41	5	135	5
635	मोती चक	296	38	38	244	123	121	37	35	...	. .	28	5	67	8
636	पैकौली	719	354	403	2,378	1,190	1,188	147	133	.	...	246	64	717	31
637	सिकठिया	317	86	119	691	368	323	27	76	. .	..	127	13	201	3
638	पगरा	148	50	63	414	228	186	13	17	...	...	76	5	120	30
639	बरडीहा	91	20	21	143	73	70	10	13	.	...	24	2	48	17
640	सिहपुर	331	135	156	1,074	554	520	67	69	. .	...	136	9	283	2
641	लक्ष्मीपुर	656	152	171	1,220	629	591	123	118	.	...	123	12	361	4
642	नरायनपुर	396	110	119	710	364	346	55	59	. .	...	95	3	202	14
643	पोखरभिन्डा	473	209	210	1,270	666	604	146	129	. .	..	155	7	377	19
644	भांगा	607	233	239	1,395	762	633	60	58	...	...	218	15	409	19
645	झनझनपुर	178	31	49	299	146	153	28	24	...	. .	37	1	71	37
646	देउखा	70	12	16	92	53	39	8	8	.	...	5	...	30	15
647	मंगलपुर	511	162	166	1,105	605	500	179	162	. .	...	192	18	295	...
648	बेलवा सुदामा	556	168	229	1,071	573	498	74	66	.	..	61	3	356	25
649	फर्द मुड़ेरा	383	131	133	875	450	425	39	34	...	...	80	16	235	2
650	हरपुर बरवाँ	396	174	197	1,147	587	560	63	85		..	127	3	357	18
651	गोनहा	350	70	81	477	255	222	33	42	.	. .	36	. .	149	4
652	अजीजनगर	529	142	155	999	542	457	84	74		..	74	1	288	4
653	मिरगिया	868	247	274	1,650	871	779	77	61	.	...	99	3	519	7
654	पकड़ी भदरहा	331	134	135	727	366	361	45	61	.	.	122	9	204	11
655	सतभरिया	503	192	209	1,260	636	624	113	123		.	132	9	389	108
656	गौनरिया	489	182	233	1,407	730	677	61	59	.	..	187	4	423	4
657	मुढ़िला	670	153	181	1,187	587	600	159	151	..	...	125	27	289	169

जनगणना सार-पत्र

काम करने वाले

I		II		III		IV		V (अ)		V (ब)		VI		VII		VIII		IX		काम न करने वाले X		स्थानीय कोड नं०
पु०	स्त्री	पु०	स्त्री	पु०	स्त्री	पु०	स्त्री	पु०	स्त्री	पु०	स्त्री	पु०	स्त्री	पु०	स्त्री	पु०	स्त्री	पु०	स्त्री	पु०	स्त्री	
17	18	19	20	21	22	23	24	25	26	27	28	29	30	31	32	33	34	35	36	37	38	1
113	5	45	1	...	...	...	..	6	...	...		.	...	.	...	4	.	3	.	161	281	628
391	3	142	20	...	...	...	..	3	..	...	...			..	.		.	3		397	786	629
283	.	27	.	...	..	...	...	3	...	.	..	.					...	6		240	501	630
229	60	3	5	...	...	...	...	...	..	...	...	...	...	..	..		...		.	204	336	631
205	23	40	44	...	...	...	...	...	1	...	...	.	..	..	...	...	..	11		174	336	632
361	1	24	40	...	...	...	...	9	1	2	...	..	...	4	...	...	...	6		251	561	633
28	..	98	5	..	..	..	.	...	..	2	...	1	..	1			...	5	.	95	231	634
33	..	20	3	..	...	...	.	..		1	...	2	..	2	2	1	...	8	3	56	113	635
544	7	129	15	1	...	..	.	11	9	6	...	...	.	4		2		20		473	1,157	636
189	2	4	...	...	...	..	..	.	.	..	..	...	...	..	...	1	..	7	1	167	320	637
116	7	3	23	..	..	...	...	.	...	.	...	..			.		.	1		108	156	638
39	2	8	15	..	...	...	..	1	...	..	...	..					.	.		25	53	639
277	2	2	..	...	...	...	.	.	...	..	...	.		.	..	.	.	4		271	518	640
283	3	70	1	...	...	...	..	1	...	..	...	..	..	..	.	...	...	7		268	587	641
169	..	19	14	..	..	...	.	3	...	2	..		.	2	.	...	...	7	..	162	332	642
227	2	132	17	3	..	...		...	...	.	..		.	1	..	2	...	12		289	585	643
368	11	18	8	...	...	...	.	2	...	1	.	..	..	6	.	2	...	12	.	353	611	644
40	3	30	34	..	..	...	..	.	...	...	...	.		.	..	.	..	1	.	75	116	645
20	1	9	14	...	...	...	.	...	...	..	...	1	.	..	..		...		..	23	24	646
243	..	45	..	.	..	..	.	...	..	1	...			..			...	6		310	500	647
248	2	84	12	...	...	...	.	...	...	1	...	5	.			.	...	18	11	217	473	648
222	2	9	..	..	...	..	.	...	...	1	...	.	.	..	.	1	...	2	...	215	423	649
336	8	9	6	..	...	...	...	8	4	..	...	..	..	.	..	..	.	4	...	230	542	650
93	3	48	1	1	...	...	...	6	...		...	.		.	.		..	1		106	218	651
283	4	1	...	...	...	...	...	...	...	1	...	.	.	1	...	.	..	2	..	254	453	652
477	5	18	2	..	...	...	.	.	...	..	...				.	...	...	24	.	352	772	653
181	1	14	10	..	...	1	..	3	...	..	...	.	.			1	...	4	.	162	350	654
255	3	123	100	...	...	...	.	2	...	.	...		.	5	.	...	...	4	...	247	521	655
401	4	1	...	...	...	...	..	17	...	1	...	.	.	1	..	...	...	2	...	307	673	656
234	87	49	82	...	...	...	...	...	...	...	...	...	...	...	...	...	...	6	...	298	431	657

1—हाटा तहसील (ग्रामीण)

स्थानीय कोड नं०	ग्राम/नगर/वार्ड/नगरीय ब्लाक का नाम	ग्राम का क्षेत्रफल एकड़ों तथा नगर/वार्ड का वर्ग कि०मी० में	अधिकृत आवासीय मकानों की संख्या	परिवारों की संख्या	कुल जनसंख्या (संस्थागत और बेघरबार जन-संख्या सहित)			अनुसूचित जातियां		अनुसूचित जन-जातियां		साक्षर व शिक्षित व्यक्ति		कुल काम करने वाले (I-IX)	
					व्यक्ति	पु०	स्त्री	पु०	स्त्री	पु०	स्त्री	पु०	स्त्री	पु०	स्त्री
1	2	3	4	5	6	7	8	9	10	11	12	13	14	15	16
658	नान्हु मुड़ेरा	257	84	94	619	309	310	71	69	...	...	78	8	170	34
659	अथरहा	882	201	220	1,462	764	698	175	122	...	...	206	13	439	23
660	सिकटिया	992	315	389	2,269	1,197	1,072	137	129	..	...	373	25	648	3
661	मुहम्मदा जमील सिकटिया	422	146	157	879	447	432	43	28	.	.	140	16	248	...
662	दुबौली	732	115	119	762	398	364	110	93	.	..	141	18	228	1
663	लगड़ी	601	178	202	1,364	687	677	56	63	...	...	198	23	392	1
664	देवराजपुर	97	64	68	474	238	236	13	7	..	...	41		137	111
665	पिपरा	606	218	252	1,560	791	769	93	89	...	..	175	27	448	5
666	पोखर भिंडा	95	5	5	29	16	13	.	.		.	3		7	..
667	सकरौली	1,170	271	281	1,933	1,000	933	130	128	...	...	267	18	521	45
668	टीकरी	322	79	79	494	250	244	15	19	..	..	68	5	136	5
669	बडहरा	460	160	210	1,176	588	588	85	97	.	.	131	9	332	2
670	भिसवा	462	191	140	773	407	366	97	62		.	86	9	351	7
671	परसौनी	624	261	281	1,751	913	838	127	149		.	185	9	549	65
672	धर्मपुर	288	59	66	431	221	210	100	108	...	.	62	5	133	4
673	रामपुर पौटवा	382	153	160	847	438	409	175	162		.	89	12	236	...
674	बरवा छतरदास	369	192	155	968	493	475	14	11	.	..	147	26	273	1
675	गौनर	653	215	261	1,559	846	713	184	156	..		275	55	496	18
676	देवरिया	538	252	293	1,418	753	665	142	144	...	..	260	38	430	3
677	रधिया देवरिया	460	152	206	1,034	527	507	115	113	...	.	193	26	268	9
678	पिपरा शीतल उर्फ बकराबाद	207	71	87	500	256	244	53	48	..	...	55	4	127	9
679	मुजहना रहीम	372	100	129	772	393	379	83	96	...	.	161	15	218	48
680	बरवा खुर्द	92	66	66	429	228	201	3	8	...	...	92	9	137	43
681	सोन बरसा	115	29	30	203	116	87	5	2	..		49	8	60	...
682	गोपालपुर बिरैचा	192	60	71	460	247	213	36	32	..	...	65	10	135	6
683	पगरा	691	246	295	1,876	980	896	179	176	...	.	295	50	494	114
684	महदेव छपरा	270	81	107	660	334	326	20	12	...	..	104	9	187	5
685	चक नरायन	282	39	48	360	187	173	56	45	...	..	85	9	107	62
686	छपरा भगत	208	60	85	516	258	258	10	14	...	...	86	3	151	183
687	धर्मोली	223	77	105	658	325	333	92	106	...	...	111	9	209	3

जनगणना सार-पत्र

काम करने वाले

I		II		III		IV		V (अ)		V (ब)		VI		VII		VIII		IX		काम न करने वाले X		स्थानीय कोड नं०
पुरु०	स्त्री	पुरु०	स्त्री	पु०	स्त्री	पु०	स्त्री	पु०	स्त्री	पु०	स्त्री	पु०	स्त्री	पु०	स्त्री	पु०	स्त्री	पु०	स्त्री	पु०	स्त्री	
17	18	19	20	21	22	23	24	25	26	27	28	29	30	31	32	33	34	35	36	37	38	1
162	23	5	6	...	...	...	...	..	...	...	...	...	...	..	...	...	...	3	5	139	276	658
379	1	43	22	...	...	...	...	13	...	...	...	...	...	. .	...	.	...	4	...	325	675	659
465	...	159	3	...	...	...	...	6	...	...	...	...	...	3	...	...	...	15	...	549	1,069	660
239	...	2	...	...	...	...	...	...	...	...	...	...	...	...	...	...	...	7	...	199	432	661
172	...	51	...	...	...	...	...	3	1	..	..	. .	..	.	. .	..	...	2	...	170	363	662
357	...	25	...	...	...	...	...	...	...	...	...	..		1	. .	...	...	9	1	295	676	663
103	80	28	31	...	...	..	. .	1	...	..	...	2	.	2	.	. .	...	1	...	101	125	664
269	4	134	1	1	...	2	...	9	...	...	...	..	...	. .	..	...	...	13	...	343	764	665
8	...	4	...	...	...	...	...	...	. .	..	...	..			.	...	...	..	.	9	13	666
414	15	89	30	...	...	...	...	...	...	...	...	...	...	...	...	1	...	17	...	479	888	667
111	5	25	...	...	...	...	...	. .	...	...	...	...	...	...	...	...	...	...	...	114	239	668
138	...	188	2	...	...	...	...	3	...	...	...	...	..	.	...	...	...	3	...	256	586	669
315	7	6	...	...	...	...	...	...	...	...	...	...	...	22	..	...	...	8	...	56	359	670
462	23	71	97	...	...	...	...	6	5	..	...	..	.	. .	..	...	..	10	...	364	773	671
97	...	33	4	...	...	...	...	...	...	...	...	...	..	..	...	...	...	3	...	88	206	672
239	...	1	...	...	...	...	...	...	..	...	...	. .	..	...	...	...	...	2	...	202	409	673
191	1	53	...	...	...	1	...	15	...	...	...	.	..	.	...	...	...	13	...	220	474	674
292	5	179	12	...	...	...	...	2	...	2	...	. .	...	1	...	3	...	17	1	350	695	675
215	...	151	...	1	...	...	...	18	2	1	...	.	..	13	..	...	...	31	1	323	662	676
204	2	37	6	2	...	...	...	1	1	1	...	1	...	1	...	2	...	19	...	259	498	677
99	3	23	5	1	...	...	...	2	1	...	...	...	..	1	...	...	...	11	...	119	235	678
130	...	56	48	...	...	...	...	12	...	...	...	...	...	1	...	...	...	19	...	175	331	679
78	...	50	43	...	...	...	...	1	...	1	...	..	...	3	..	...	...	4	...	91	158	680
32	...	2	...	...	...	...	...	1	...	...	...	...	...	18	...	...	...	7	...	56	87	681
112	3	7	2	...	...	...	...	...	...	...	...	..	...	...	...	...	...	16	1	112	207	682
292	27	128	79	3	...	...	...	7	4	1	1	3	...	2	...	23	...	35	3	486	782	683
162	2	13	3	...	...	...	...	1	...	1	...	1	.	. .	...	...	...	9	...	147	321	684
63	35	32	26	...	...	...	...	2	1	...	...	...	...	1	...	...	...	9	...	80	111	685
95	113	43	17	...	...	...	...	4	...	...	...	...	...	2	...	...	...	7	3	107	125	686
206	3	1	...	...	...	...	...	1	...	...	...	...	...	1	...	...	...	6	...	116	330	687

ग्राम/नगरीय ब्लाक प्राथमिक

1—हाटा तहसील (ग्रामीण)

स्थानीय कोड नं०	ग्राम/नगर/वार्ड नगरीय ब्लाक का नाम	ग्राम का क्षेत्रफल एकड़ में तथा नगर/वार्ड का वर्ग कि०मी० में	अधिकृत आवासीय मकानों की संख्या	परिवारों की संख्या	कुल जनसंख्या (संस्थागत और बेघरबार जन-संख्या सहित)			अनुसूचित जातियां		अनुसूचित जन-जातियां		साक्षर व शिक्षित व्यक्ति		कुल काम करने वाले (I–IX)	
					व्यक्ति	पु०	स्त्री	पु०	स्त्री	पु०	स्त्री	पु०	स्त्री	पु०	स्त्री
1	2	3	4	5	6	7	8	9	10	11	12	13	14	15	16
688	रामपुर मिश्री	259	122	153	1,012	555	477	139	109	...	...	182	15	291	4
689	करमहा	201	52	61	285	155	130	35	40	...	...	29	1	81	1
690	पिपरा कपूर	344	173	207	1,208	616	592	101	78	...	...	152	5	322	33
691	महुअवा मसजीरिया	368	150	174	960	491	469	76	76	...	...	111	49	279	20
692	पंकौली	245	83	97	662	368	294	31	27	...	...	141	7	198	3
693	हाटा	640	609	752	4,270	2,330	1,940	192	194	...	...	1,252	449	1,096	60
694	बद्यनाथ	557	219	236	1,606	825	781	172	146	...	...	225	31	443	185
695	थरूआडीह	802	322	373	2,110	1,103	1,007	236	223	...	..	278	22	640	105
696	मिश्रढादा	281	77	79	580	311	269	69	54	...	...	72	...	191	99
697	गोपालपुर	339	107	124	659	331	328	55	56	...	...	122	5	195	22
698	मदरहा	284	79	98	616	321	295	58	54	...	...	67	5	154	2
699	पटना मिसरौली	624	223	227	1,305	666	639	108	120	...	...	173	10	353	7
700	पटनी	326	232	234	1,288	686	602	54	59	...	...	225	84	331	13
701	रामपुर बुजुर्ग	667	252	276	1,584	781	803	177	177	...	...	243	34	435	20
702	मुन्डेरा	398	102	150	946	479	467	121	127	...	...	150	19	263	54
703	करमही	190	86	91	551	300	251	30	28	...	...	56	5	160	1
704	महुई	507	97	132	824	402	422	100	123	...	...	140	15	196	32
705	पोखर भिन्डा	96	33	39	222	115	107	24	21	...	...	41	5	69	4
706	डुमरी अर्जुन	258	88	107	609	308	301	23	20	...	...	121	18	135	8
707	अहिरौली	224	89	131	860	456	404	21	18	...	...	155	10	238	52
708	लक्ष्मीपुर	140	40	45	252	127	125	111	109	...	...	14	3	81	3
709	पकडी	152	87	101	582	298	284	55	66	...	...	67	4	173	7
710	सिरसिया	129	26	33	291	166	125	12	7	...	...	73	1	80	2
711	मीरपट्टी	59						गैर आबाद							
712	वतरौली	147	46	58	427	227	200	68	56	...	...	83	16	116	22
713	मुजहना हेतिम	312	102	123	685	371	314	59	52	...	...	125	13	205	6
714	पिपरही भाड़कुलवा	241	107	123	829	446	383	125	120	...	...	176	26	232	49
715	शाहबाजपुर	530	172	221	1,227	636	591	71	80	...	...	246	34	353	4
716	सिघना	321	77	77	573	311	262	53	55	...	...	67	4	155	8
717	खभवा	536	116	144	906	495	411	75	53	...	...	180	19	262	13

जनगणना सार-पत्र

काम करने वाले

I		II		III		IV		V (अ)		V (ब)		VI		VII		VIII		IX		काम न करने वाले X		स्थानीय कोड नं०
पु०	स्त्री	पु०	स्त्री	पु०	स्त्री	पु०	स्त्री	पु०	स्त्री	पु०	स्त्री	पु०	स्त्री	पु०	स्त्री	पु०	स्त्री	पु०	स्त्री	पु०	स्त्री	
17	18	19	20	21	22	23	24	25	26	27	28	29	30	31	32	33	34	35	36	37	38	1
261	2	18	2	...	...	...	...	..	...	2	...	...	...	...	...	...	...	10	...	264	473	688
74	1	...	...	...	...	...	...	...	...	...	...	...	...	...	...	...	...	7	...	74	129	689
203	2	108	31	...	...	...	...	...	...	...	...	1	..	2	...	..	...	8	...	294	559	690
221	10	36	9	1	...	...	...	1	1	5	...	...	...	1	...	1	...	13	...	212	449	691
138	...	8	...	...	...	...	...	...	...	10	...	8	3	15	...	1	...	18	...	170	291	692
262	5	136	28	1	...	...	...	97	6	26	...	18	...	204	7	11	...	341	14	1,234	1,880	693
207	137	107	47	...	...	...	...	21	...	7	...	1	...	19	...	8	...	73	1	382	596	694
408	28	180	76	...	...	...	...	34	1	...	...	...	...	2	...	1	...	20	...	463	902	695
41	...	138	99	...	...	...	...	8	...	...	...	...	...	...	...	...	...	4	...	120	170	696
155	...	35	19	...	...	...	...	...	...	...	...	...	...	...	...	...	...	5	3	136	306	697
152	...	...	2	...	...	...	...	...	...	...	...	...	...	...	...	...	...	2	...	167	293	698
270	5	59	1	1	...	...	...	...	...	3	...	2	...	4	...	...	...	14	1	313	632	699
229	9	47	3	...	...	...	...	14	...	4	...	...	...	3	...	3	...	31	1	355	589	700
415	19	18	...	...	...	...	...	...	...	...	...	...	...	...	...	1	...	1	1	346	783	701
215	3	31	48	...	...	...	...	6	1	2	..	...	...	...	...	1	...	8	2	216	413	702
138	1	22	...	...	...	...	...	...	...	...	...	...	...	...	...	...	...	...	...	140	250	703
147	7	36	22	...	...	...	...	...	...	6	3	...	...	1	...	...	...	6	...	206	390	704
67	4	...	...	...	...	...	...	...	...	...	...	...	...	...	...	...	...	2	...	46	103	705
126	3	8	5	...	...	...	...	...	...	...	...	...	...	...	...	...	...	1	...	173	293	706
89	22	48	28	...	...	...	...	75	1	...	...	...	...	2	1	...	...	24	...	218	352	707
68	2	12	1	1	...	...	...	...	...	...	...	...	...	...	...	...	...	...	...	46	122	708
162	6	5	1	...	...	2	...	...	...	...	...	...	...	...	...	1	...	3	...	125	277	709
69	...	5	2	...	...	...	...	1	...	...	...	...	...	...	...	1	...	4	...	86	123	710
		गैर आबाद																				711
49	1	63	21	...	...	...	...	...	...	...	...	...	...	...	...	...	...	4	...	111	178	712
173	4	6	2	6	...	1	...	5	...	1	...	...	...	2	...	2	...	9	...	166	308	713
117	...	65	33	...	...	...	...	4	...	9	...	8	16	8	...	4	...	17	...	214	334	714
215	3	119	1	...	...	1	...	2	...	...	...	...	...	2	...	7	...	7	...	283	587	715
139	...	12	...	...	...	...	...	...	...	...	...	...	...	...	...	...	...	4	3	156	259	716
181	...	69	13	...	...	...	...	6	...	...	...	...	...	1	...	...	...	5	...	233	398	717

ग्राम/नगरीय [illegible]

1—हाटा तहसील (ग्रामीण)

स्थानीय कोड नं०	ग्राम/नगर/वार्ड/नगरीय ब्लाक का नाम	ग्राम का क्षेत्रफल एकड़ में तथा नगर/वार्ड का वर्ग कि०मी० में	अधिकृत आवासीय मकानों की संख्या	परिवारों की संख्या	कुल जनसंख्या (संस्थागत और बेघरबार जन-संख्या सहित)			अनुसूचित जातियाँ		अनुसूचित जन जातियाँ		साक्षर व शिक्षित व्यक्ति		कुल काम करने वाले (I-IX)	
					व्यक्ति	पु०	स्त्री	पु०	स्त्री	पु०	स्त्री	पु०	स्त्री	पु०	स्त्री
1	2	3	4	5	6	7	8	9	10	11	12	13	14	15	16
718	छितौनी	268	43	49	306	161	145	24	18	...	...	25	1	93	8
719	डुमरी स्वागी पट्टी	980	352	412	2,647	1,379	1,268	329	332	...	...	351	40	745	2
720	लालीपार	857	180	203	1,361	692	669	107	116	...	...	189	4	376	25

नोट :—तहसील हाटा के ग्रामों का क्षेत्रफल का योग 350,870 एकड़ है जो कि जिले के प्राथमिक जनगणना सार पत्र में दिये गये इस तहसील के कुल क्षेत्रफल से मेल नहीं खाता, क्योंकि ग्रामवार क्षेत्रफल का तहसील योग तहसीलदार से प्राप्त सूचना पर आधारित है। जबकि जिले के जनगणना सार पत्र मे दिया गया क्षेत्रफल राजस्व परिषद से प्राप्त तहसील के कुल क्षेत्रफल से नगरीय क्षेत्रफल घटाकर निकाला गया है।

जनगणना सार-पत्र

काम करने वाले

I		II		III		IV		V (अ)		V (ब)		VI		VII		VIII		IX		काम न करने वाले X		स्थानीय कोड नं०
पु०	स्त्री	पु०	स्त्री	पु०	स्त्री	पु०	स्त्री	पु०	स्त्री	पु०	स्त्री	पु०	स्त्री	पु०	स्त्री	पु०	स्त्री	पु०	स्त्री	पु०	स्त्री	
17	18	19	20	21	22	23	24	25	26	27	28	29	30	31	32	33	34	35	36	37	38	1
82	2	9	...	...	..	...	...	...	..	...	...	...	..	...	...	...		2	...	68	143	718
608	1	103	7	...	...	...	...	10	...	2	...	..	...	2	...	1	...	19	...	634	1,260	719
307	15	60	10	.	...	...	...	2	..	1	...	...	...	1	.	...	...	5	...	316	644	720

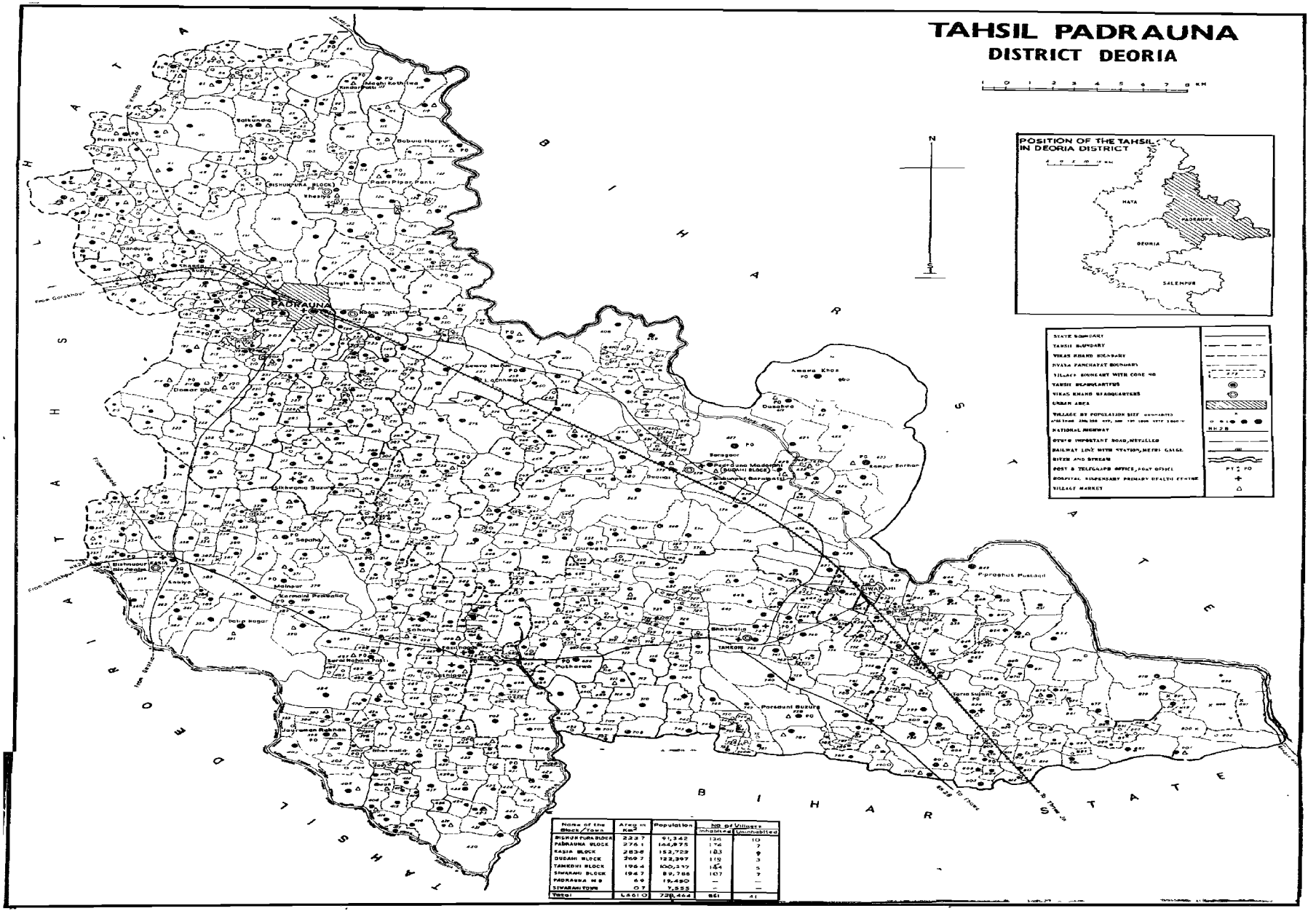
TAHSIL PADRAUNA
DISTRICT DEORIA
POSITION OF THE TAHSIL IN DEORIA DISTRICT
HATA
PADRAUNA
DEORIA
SALEMPUR
N
PADRAUNA
Bishnupura (Block)
Sikwonia Suzura
Sapahi
Gurrewa
Tamkohi
Pipraghus Pustauli
Sewarahi
Porasauni Buzurg
Amawa Khas
Dusahwa
Sonagaon
Kampur Barhan
Jungle Babu Khas
Babuia Harpur
Sahona
Bishnupur Kasia
Kasiya
Malaipur
Pakri Nagar
Bhatwalia
Tarwa Sujani
Uttar Pradesh
Bihar State
Tahsil Padrauna
Name of the Block / Town
Area in Km²
Population
No. of Villages Inhabited
Uninhabited
BISHUNPURA BLOCK 223.7 91,342 136 10
PADRAUNA BLOCK 276.1 144,975 176 7
KASIA BLOCK 283.6 152,729 183 9
DUDAHI BLOCK 359.7 132,397 119 3
TAMKOHI BLOCK 196.4 100,317 144 5
SEWARAHI BLOCK 194.7 89,786 167 7
PADRAUNA M.B. 6.9 19,490 — —
SEWARAHI TOWN 0.7 7,553 — —
Total 1461.0 728,464 861 41

2—पडरौना तहसील

ग्रामों की वर्णानुक्रम सूची

पडरौना तहसील

क्र०सं०	ग्राम का नाम	स्थानीय कोड न०	क्र०सं०	ग्राम का नाम	स्थानीय कोड न०	क्र०सं०	ग्राम का नाम	स्थानीय कोड न०
1	2	3	1	2	3	1	2	3
1	अतरडीहा रामसहाय	662	36	आराजी कोटवा	486	71	करंजही	485
2	अतरडीहा सदा शिवराय	664	37	आराजी गदाई पट्टी	771	72	कल्याण छपरा	288
3	अतरडीहा सेवनशाही	665	38	आराजी तलवन्त राय	838	73	कस्तूरवा	407
4	अधार छपरा	175	39	आराजी परसौनी	337	74	कसया	294
5	अन्ध्या	390	40	आराजी बालक पट्टी	382	75	कसया	367
6	अन्धारी बारी	280	41	आराजी बुन्देल गिरि	584	76	कांटी	198
7	अनरूधवा	359	42	आराजी बैरागी पट्टी	463	77	कितामनताल	864
8	अभनैकपुर	379	43	आराजी भगवानपुर	867	78	किन्दर पट्टी	98
9	अमरवा खुर्द	721	44	आराजी सुमही उर्फ संग्राम	859	79	किशुनदास पट्टी	500
10	अमरवा बुजुर्ग	722	45	इकडेरवा अव्वल	333	80	किशुनदेव पट्टी	544
11	अमरवा श्री दूबे	477	46	इकडेरवा दोयम	334	81	कीरत पट्टी	617
12	अमरवा सीफागंज	459	47	इकबनही उर्फ भगवन्तपुर	901	82	कृपा पट्टी	493
13	अमवाँ	497	48	इकवनही खुर्द	89	83	कुकुरहा	30
14	अमवाँ	686	49	ईन्दर सेनवा	302	84	कुचषा	458
15	अमवाँ खास	620	50	उसमानपुर	433	85	कुँडवा उर्फ दिलीपनगर	391
16	अमवाँ दीगर	622	51	ओझवलिया	262	86	कुबेरा पट्टी	612
17	अमवा दूबे	519	52	ओझवलिया	397	87	कुरमौटा	520
18	अमवाँ बुजुर्ग	534	53	कटया	847	88	कुरमौटा	355
19	अभही	564	54	कटया मौनुद्दीन	399	89	कुरमौल उर्फ सोंहनपुर	132
20	अरुसवां	445	55	कठकुइयाँ	255	90	कुलमान छपरा	50
21	अवदान टोला	833	56	कतौरा	634	91	केवल छपरा	180
22	असोगवा खुर्द	453	57	कतौरा	643	92	कैथवलिया उर्फ हबीबपुर	818
23	असोगवा खुर्द	629	58	कदौना	52	93	कोइन्दहा	883
24	असोगवा बुजुर्ग	452	59	कन्ठी छपरा	94	94	कोइन्दी खुर्द	763
25	असोगवा बुजुर्ग	630	60	कन्ठी छपरा	169	95	कोइन्दी गोसाई पट्टी	765
26	अहलादपुर	683	61	कनखोरिया	342	96	कोइन्दी बरियारपुर	764
27	अहिरौली	600	62	कनौरा	84	97	कोइन्दी बुजुर्ग	769
28	अहिरौली	87	63	कनौरा	392	98	कोइर पट्टी	735
29	अहिरौली खुर्द	197	64	करन पट्टी	794	99	कोइल सवा बुजुर्ग	420
30	अहिरौली दान	901	65	करमहा	694	100	कोकिल पट्टी	602
31	अहिरौली बुजुर्ग	205	66	करमैनी	53	101	कोटवा	256
32	अहिरौली मिश्र	653	67	करमैनी	678	102	कोटवा	483
33	अहिरौली राजा	649	68	करमैनी प्रेमवलिया	387	103	कोटवा	707
34	अहिरौली हनुमान सिंह	644	69	करहिया हजारी पट्टी	216	104	कोटवा गुलाव राय	787
35	आराजी अहिरौली तलवन्तशाही	645	70	करीम चक	736	105	कोरया	554

ग्रामों की वर्णानुक्रम सूची

पडरौना तहसील

क्र०सं०	ग्राम का नाम	स्थानीय कोड न०	क्र०सं०	ग्राम का नाम	स्थानीय कोड न०	क्र०सं०	ग्राम का नाम	स्थानीय कोड न०
1	2	3	1	2	3	1	2	3
106	कोरया भेलही	548	141	गरहिया चिन्तामणि	869	176	चन्द्रपुर	172
107	कोलंहुआ	377	142	गरहिया पाठक	822	177	चन्दौरा	666
108	कोहर वलिया	281	143	गरहिया मोहन	821	178	चाफ	589
109	कोहरा	225	144	गरीब छपरा	82	179	चिवहा	45
110	खजुरिया	41	145	गांजीपुर	760	180	चिरकुटहा	591
111	खजुरिया	47	146	गुरुवलिया	510	181	चिरगोड़ा खास	103
112	खड्डा खुर्द	168	147	गुरुवलिया	552	182	चैती मुसहरी	122
113	खड्डा बुजुर्ग	167	148	गुलेलहा	240	183	चैन पट्टी	182
114	खनवार वकलोलही	274	149	गोइली खुर्द	79	184	चैन पट्टी	690
115	खरटारी	843	150	गोइली बुजुर्ग	78	185	चैनपुर	417
116	खरदार गोंगा पट्टी	376	151	गोड़इटा श्रीराम	793	186	चैव परिया	230
117	खरदेव	324	152	गोड़रिया	605	187	चौपथिया	817
118	खलवा पट्टी	659	153	गोपालगढ़	383	188	चौबेया पटखौली	625
119	खिरिया	558	154	गोपालपुर	241	189	चौरा खास	242
120	खुदरा	228	155	गोपालपुर	823	190	चौरा खास	440
121	खुदरा	791	156	गोबिन्दपुर	603	191	चौरा टोला श्रीकिशुन	409
122	खुदरा अहिरौली	652	157	गोसाई पट्टी	775	192	चौरी दीगर	411
123	खेसारी गिदहा	369	158	गौरा खोर	509	193	चौरिया	252
124	खेसिया	111	159	गौरी इब्राहीम	773	194	छठ्ठू कटया	432
125	खैरटिया	415	160	गौरी जगदीश	637	195	छपरा अहिरौली	788
126	खैरटिया	890	161	गौरी नरोत्तम	772	196	छपरा दलराय	873
127	खोठही	70	162	गौरी श्रीराम	575	197	छांहू	539
128	खोराबार	345	163	गौरी शुक्ल	632	198	छिन्तनपट्टी	246
129	गगलवा	671	164	गंगीटीकर	502	199	जई छपरा	12
130	गगलवा	689	165	गंगुआ	743	200	जगदीशपुर	856
131	गगरानी	292	166	गंगौली	310	201	जमसरा	814
132	गगलवा	635	167	घघवा जगदीश	353	202	जमसरिया	815
133	गदाई पट्टी	770	168	घूर छपरा	66	203	जमुनिया महुअवा	524
134	गदारी	680	169	घोर घटिया	277	204	जरहा	33
135	गनेशी पट्टी	193	170	चक्रधर छपरा	13	205	जरार	95
136	गनेशी पट्टी	636	171	चक्रपट्टी	331	206	जलाल छपरा	892
137	गम्भिरिया खुर्द	140	172	चकिया	245	207	जवता दयाल	852
138	गम्भिरिया बुजुर्ग	138	173	चकिया	414	208	जबही दरहगीगात परसौनी	860
139	गम्भीर छपरा	69	174	चखनी खास	776	209	जबही नरेंद्र	871
140	गरहिया	498	175	चखनी दुखी मिश्र	774	210	जबही मठचूनही	872

ग्रामों की वर्णानुक्रम सूची

पडरौना तहसील

क्र०सं०	ग्राम का नाम	स्थानीय कोड न०	क्र०सं०	ग्राम का नाम	स्थानीय कोड न०	क्र०सं०	ग्राम का नाम	स्थानीय कोड न०
1	2	3	1	2	3	1	2	3
211	जवही मलही मुस्तकिल	876	246	जंगल बिशुनपुरा	157	281	डुमरी	360
212	जवही हरनलम	875	247	जंगल बिशुनपुरा	588	282	डुमरी	374
213	जवार	677	248	जंगल बेलवा खास	156	283	डुमरी खुर्द अबदकारी	56
214	जानकीनगर	139	249	जगल बगाली पट्टी	261	284	डुमरी बुजुर्ग	99
215	जामिर कटनवार	144	250	जगल मुजहिदा उर्फ अरनहवा	118	285	डूमर भार	217
216	जिगना	315	251	जंगल मुजहिदा उर्फ चिरइहवा	119	286	डूमर भार	718
217	जिगनी	320	252	जंगल मुजहिदा खास	115	287	डूमही	572
218	जुड़ा छपरा	212	253	जगल मुजहिदा वैजू पट्टी	116	288	डोमठ	863
219	जुरवनिया	126	254	जंगल लाला छपरा	587	289	डोमन तरया	809
220	जोकवा खुर्द	496	255	जंगल लुअठहा	608	290	तमकुही	766
221	जोकवा बुजुर्ग	490	256	जंगल शाहपुर	143	291	तरया जमीर	825
222	जोगिया जनुबी पट्टी	695	257	जंगल शंकरपुर	562	292	तरया बेकुन्ठपुर	820
223	जोगिया बिचली पट्टी	696	258	जंगल सिंगा पट्टी	142	293	तरया लक्षीराम	811
224	जोगिया सुमाली पट्टी	697	259	जंगल सिसवा	607	294	तरया सुजान	824
225	जोगिया हिच्चा राय	698	260	जंगल सुखपुर	148	295	तरया सुन्दर	819
226	जोगी छपरा	131	261	जंगल हनुमानगंज	250	296	तरया हरकेश	810
227	जौरामनरखन	395	262	झड़वा	862	297	तरुअनवा	441
228	जगल अकबरपुर	54	263	झनकौल	529	298	तारबिशुनपुर	658
229	जंगल अमवा	147	264	झनगवा	358	299	तिरमा साहुन	547
230	जंगल अराजी जटहा	93	265	टन्डवा	285	300	त्रिलोकपुर खुर्द	137
231	जंगल कुरमौल	159	266	टन्डवा	651	301	त्रिलोकपुर बुजुर्ग	134
232	जंगल खिर्रकिया	145	267	टिकमपार	706	302	तिलक पट्टी	601
233	जंगल गायघाट	146	268	टिकुलिया	843	303	तिवारी पट्टी	638
234	जंगल घोइठ	563	269	टिनफोरिया	816	304	तुर्क बलिया साहबगंज	837
235	जंगल चोरिया	161	270	टेठरिया	385	305	तुर पट्टी	541
236	जंगल जगदीशपुर	162	271	टेठरिया	538	306	तुलसी पट्टी	882
237	जंगल जटहा	92	272	टोलाराम तकबल शाही	410	307	तेजबलिया	55
238	जंगल धरमपुर	251	273	टोलासेवा्त्तमराय	900	308	तेजबलिया	525
239	जंगल नाहर छपरा	160	274	डिघवा खुर्द	347	309	तेनुआ	527
240	जंगल नोनिया पट्टी	155	275	डिघवा बुजुर्ग	327	310	दनियाड़ी	881
241	जंगल नौगांवा	609	276	डिवनी बन्जरवा	784	311	दमवटिया	231
242	जंगल पचरूखिया	258	277	डिहवा पट्टी	494	312	दमवटिया	518
243	जंगल पिपरासी	268	278	डुम्मा	749	313	दरजिया	446
244	जंगल बकुलहा	158	279	डुमरिया	813	314	दल छपरा	173
245	जंगल बनबीरपुर	151	280	डुमरी	106	315	दवनहा	834

ग्रामों की वर्णानुक्रम सूची

पडरौना तहसील

क्र०सं०	ग्राम का नाम	स्थानीय कोड न०	क्र०सं०	ग्राम का नाम	स्थानीय कोड न०	क्र०सं०	ग्राम का नाम	स्थानीय कोड न०
1	2	3	1	2	3	1	2	3
316	दसहवा	619	351	धूम पट्टी	839	386	नोनिया पट्टी	754
317	दहारी पट्टी	488	352	धूरिया	363	387	नौगॉव	362
318	दन्दोपुर	26	353	धूरिया इमिलिया	646	388	नौगाव	729
319	दिबनी	63	354	धूरिया कोट	647	389	नौतन हरदो	270
320	दुखरन पट्टी	14	355	धोकरहा	364	390	पकड़ियार	20
321	दुदही	579	356	धोकरहा	626	391	पकड़ियार उर्फ पकड़ी	404
322	दुबौली	58	357	धोरही	34	392	पकड़ियार पश्चिम पट्टी	835
323	दुबौली	831	358	धौरहरा	481	393	पकड़ियार पूरव पट्टी	840
324	दुबौली उर्फ टेकुलिया	471	359	धौरहरा आवादकारी	129	394	पकड़ी	336
325	दुर्ग वलिया	321	360	नकटहा उर्फ हरिहरपुर	425	395	पकड़ी	540
326	दुल दुलिया	419	361	नकटहा बसडीला	537	396	पकड़ी खुर्द	293
327	देव पोखर	545	362	नगरी	27	397	पकड़ी गोसाई पट्टी	668
328	देवरिया	298	363	नदवा विशुनपुर	479	398	पकड़ी बुजुर्ग	208
329	देवरिया खुर्द	670	364	नन्द लाल छपरा	113	399	पकहा	90
330	देवरिया पाण्डे	177	365	नरकटिया खुर्द	350	400	पखनहा	88
331	देवरिया वृत	669	366	नरकटिया बुजुर्ग	380	401	पखियवा उर्फ करजहा	692
332	देवरिया विशुन दयाल	682	367	नर चोचवा	60	402	पगरा प्रसाद गिर	726
333	देवी चक	469	368	नरसर	323	403	पगरा पाण्डे	723
334	दोघरा	549	369	नरहरिया	71	404	पगरा बुजुर्ग	178
335	दौगरहा	39	370	नरहवा	704	405	पचफेड़ा	130
336	धनहा	396	371	नरहवा अचरज दुवे	616	406	पचरुखिया	405
337	धनहा उर्फ मल्लू डीह	388	372	नरहवा उर्फ मैला	606	407	पटहेरवा	688
338	धनौजी	523	373	नरहवा डीह	618	408	पटीलार	67
339	धनौजी कलाँ	465	374	नरायनपुर	416	409	पटेरा	22
340	धनौजी खुर्द	464	375	नरायनपुर	614	410	पटेरा आवादकारी	101
341	धर्मपुर खर्द	218	376	नरायनपुर	897	411	पटेरा खुर्द	48
342	धर्मपुर खुर्द	568	377	नरायनपुर	346	412	पटेरा बुजुर्ग	49
343	धर्मपुर बुजुर्ग	220	378	नरायनपुर आराजी	745	413	पठखौली	200
344	धरनी छपरा	308	379	नरायनपुर राजा	746	414	पठखौली	412
345	धरभौली	6	380	नवगवन इनरही	163	415	पठखौली	842
346	धरमौली	536	381	नाथा पट्टी	428	416	पठखौली	468
347	धान्धीभार	565	382	नादह	214	417	पडरहा	598
348	धारमठीया	672	383	निरहगंज	752	418	पडरी	263
349	धिर पट्टी	243	384	नीबी	351	419	पड़री	501
350	धून्ध वलिया	491	385	नैनू पहरु	790	420	पड़री तिलक राय	731

ग्रामों की वर्णानुक्रम सूची

पडरौना तहसील

क्र०सं०	ग्राम का नाम	स्थानीय कोड न०	क्र०सं०	ग्राम का नाम	स्थानीय कोड न०	क्र०सं०	ग्राम का नाम	स्थानीय कोड न०
1	2	3	1	2	3	1	2	3
421	पड़री पिपर पांती	123	456	पिपरा घाट मुस्तकिल	849	491	बड़गांव	279
422	पड़री बिशुन दयाल	730	457	पिपरा जटामपुर	273	492	बड़रौना	202
423	पडरी राजा	732	458	पिपरा जवाहिर	38	493	बड़वा छापर	109
424	पड़रौना मड़ोरही	578	459	पिपरा तिवारी	317	494	बड़हरा	25
425	पथरवा	799	460	पिपरा बघेल	742	495	बड़हरा खुर्द	594
426	पनखरवा	756	461	पिपरा बुजुर्ग	40	496	बड़हरा दूबे	593
427	प्रधान पट्टी	265	462	पिपरा मजरा धर्मपुर	219	497	बड़हरा ब्रिट	597
428	पर्वत छपरा	104	463	पिपरा मिसिर	874	498	बड़हरा बुजुर्ग	595
429	पर्बत छपरा	569	464	पिपरा मुस्तकिल अगरवा	865	499	बतरौली	303
430	परगन छपरा	16	465	पिपरा रजब	467	500	बनरौली	460
431	परसवान	796	466	पिपरासी	289	501	बतरौली धुरखन्डवा	592
432	परसा उर्फ सिरसिया	850	467	पिपरा सुजान	287	502	बतलोहिया	517
433	परसादपुर	237	468	पिपरा सोमवल	248	503	बदुराँव	429
434	परसौना	222	469	पिरोजहा	848	504	बधवलिया खुर्द	286
435	परसौनी	700	470	पृथ्वीपुर	576	505	बन्दी छपरा	204
436	परसौनी	401	471	पुरन्दरपुर	514	506	बन्धू छपरा	135
437	परसौनी अध्वल	895	472	पुरनहा बुजुर्ग	96	507	बन्धू छपरा	166
438	परसौनी उर्फ इलम छपरा जनुबी	898	473	पुरनहा मिसिर	97	508	बनकटा बाजार	421
439	परसौनी उर्फ इलम छपरा सुम्ही	896	474	पुरना कटया	741	509	बनटॅल	430
440	परसौनी कला	154	475	प्रेम वलिया	389	510	बनबीरा	705
441	परसौनी खुर्द	329	476	पोखर भिन्डा	375	511	बनरहा पश्चिम पट्टी	641
442	परसौनी खुर्द	712	477	पोखर भिन्डा	598	512	बनरहा पूरब पट्टी	642
443	परसौनी खुर्द	535	478	पचफोडा	267	513	बनवरिया	759
444	परसौनी दोयम	899	479	फकीर छपरा	3	514	बबुइया हरपुर	120
445	परसौनी बुजुर्ग	758	480	फरेन्दहा	431	515	बभनौली	59
446	परसौनी मुकुन्दहा	328	481	फागू छपरा	693	516	बभनौली	614
447	पलिया	234	482	फागूपुर बिशुनपुरा	304	517	बभनौली	640
448	पाण्डेय पट्टी	559	483	फाजिलनगर	455	518	बभनौली	720
449	पाण्डेय पट्टी	633	484	फुरसतपुर	511	519	बरदहा	450
450	पाण्डेयपुर	777	485	बकुलहर कला	474	520	बरदहा पाण्डेय	701
451	पाण्डेयपुर	858	486	बकुलहर खुर्द	473	521	बरदहा बाजार	447
452	पाण्डेयपुर उर्फ बसन्तपुर	725	487	बघ परना	2	522	बरदलिया बुजुर्ग	301
453	पिपरा	368	488	बटर डेरा	316	523	बरवा	531
454	पिपरा कनक	691	489	बटेसरा	862	524	बरवा	753
455	पिपरा खुर्द	37	490	बटेसहा	77	525	बरवा कलाँ	271

ग्रामों की वर्णानुक्रम सूची

पडरौना तहसील

क्र०सं०	ग्राम का नाम	स्थानीय कोड न०	क्र०सं०	ग्राम का नाम	स्थानीय कोड न०	क्र०सं०	ग्राम का नाम	स्थानीय कोड न०
1	2	3	1	2	3	1	2	3
526	बरवा खुर्द	291	561	बाघी	716	596	बेलवा खुर्द	442
527	बरवा जगल	386	562	बादल छपरा	201	597	बेलवा खुर्द	526
528	बरवा पुरदिल	35	563	बादल पट्टी	276	598	बेलवा छठ्ठ उर्फ करीमपुर	457
529	बरवा बाजार	370	564	बालक पट्टी	335	599	बेलवा दुर्गाराय	352
530	बरवा मिश्रौली	613	565	बालचन्द छपरा	83	600	बेलवा पलकधारी	361
531	बरवा राजा पाकड़	654	566	बासगांव	627	601	बेलवा बाबू राम	7
532	बरहज	290	567	बासदेवपुर	306	602	बेलवा बुजुर्ग	532
533	बल कुन्डिया	61	568	बिचपरवा	621	603	बेलवा मिश्र	207
534	बलडीहा	272	569	बिजय छपरा	4	604	बेलवा राम राज	353
535	बलुआ शमसेर शाही	713	570	बिजयपुर उत्तर पट्टी	567	605	बेलही	296
536	बलिअवा	422	571	बिजयपुर दक्खिन पट्टी	566	606	बैकुन्ठपुर	599
537	बलुआ तकिया	715	572	बिन्दवलिया	133	607	बैजनाथपुर	224
538	बलोचट्टा	199	573	बिरइठ	74	608	बैजू पट्टी	866
539	बसडीला	28	574	बिरवट कोन्हवलिया	878	609	बैरागी पट्टी	462
540	बसडीला	235	575	बिशम्भरपुर	357	610	बैरिया	341
541	बगराराम बक्सराय	570	576	बिशुनपुर बिन्दवलिया	356	611	बैरिया	560
542	बसडीला गुनाकर	808	577	बिशुनपुर बैरिया पट्टी	577	612	बैरिया पट्टी	693
543	बसडीला	528	578	बिशुनपुर मगुरही	348	613	भगरा	269
544	बसडीला खुर्द	755	579	बिशुनपुर राजा	448	614	भगवानपुर	868
545	बसडीला दुर्जन	470	580	बिशुनपुर शेखफजल अली	444	615	भटवलिया	170
546	बसडीला बुजुर्ग	792	581	बिशुनपुरा	185	616	भटवलिया	309
547	बसडोला महथ	703	582	बिशुनपुरा	394	617	भटवलिया	400
548	बसन्तपुर आबादकारी	141	583	बिशुनपुरा	685	618	भटवलिया	767
549	बसन्तपुर राजा	727	584	बिशुनपुरा	768	619	भठवा	406
550	बसन्तपुर राम लगनराय	724	585	बिशुनपुरा खुर्द	121	620	भठही खुर्द	424
551	बसन्तपुर हरिचरण	728	586	बिशुनपुरा बुजुर्ग	100	621	भठही दरिआव टोला	435
552	बसहिया बनबीरपुर	249	587	बिहार खुर्द	718	622	भठही बुजुर्ग	423
553	बहादुरगंज	174	588	बिहार बुजुर्ग	710	623	भड़सरवा	408
554	बहादुरपुर	802	589	बीरबल छपरा	86	624	भ्रमपुर	551
555	बहीरा बारी	826	590	बेइली	475	625	भरपटिया	737
556	बहैरा	32	591	बेतिया	114	626	भरवलिया	195
557	बहोरा छपरा	43	592	बेदपार इहरमाली	877	627	भरौली	339
558	बहोरापुर	322	593	बेनी मार	550	628	भलही	656
559	बाँक खास	879	594	बेलवा आलमदास	436	629	भलुहा	522
560	बाघा चौर	894	595	बेलवा कलां	449	630	भलुही	499

ग्रामों की वर्णानुक्रम सूची

पडरौना तहसील

क्र०सं०	ग्राम का नाम	स्थानीय कोड न०	क्र०सं०	ग्राम का नाम	स्थानीय कोड न०	क्र०सं०	ग्राम का नाम	स्थानीय कोड न०
1	2	3	1	2	3	1	2	3
631	भलुहो मदारी पट्टी	340	666	मठिया बुजुर्ग	841	701	माधोपुर	480
632	भानपुर	426	667	मठिया बोकरिया	574	702	माधोपुर उर्फ मठिया	371
633	भावपुर	854	668	मठिया माफी उर्फ दुक्खी गनेश पट्टी	604	703	माधोपुर गौजही	19
634	भिसवा लाल	194	669	मठिया रघुनाथ	191	704	माधोपुर खुर्द	800
635	भिसवा सरकारी	211	670	मठिया राम गोबिन्द	189	705	माधोपुर बुजुर्ग	782
636	भुआल पटी	610	671	मठिया लाल विहारी गिर	110	706	मिठहा माफी	36
637	भुईसोहरा	9	672	मठिया श्रीराम	887	707	मिल्की	236
638	भुनौली	29	673	मतलब छपरा	684	708	मिशिर पट्टी	264
639	भुसवलिया	504	674	मथौली	798	709	मिश्रौली	149
640	भुइली अंगरवा	797	675	मथौली	719	710	मिश्रौली	349
641	भेलया	663	676	मथौली	338	711	मिश्रौली	580
642	भैसहा	676	677	मदनपुर	381	712	मिश्रौली	611
643	मकुन्दपुर	806	678	मधुरिया	489	713	मिश्रौली	846
644	मखुआ	739	679	मनिकौरा	128	714	मिश्रौली	23
645	मछरिया दलजीत कौर	556	680	मनिया छपरा	68	715	मिश्रौली	81
646	मछरिया बसन्त भारती	561	681	मनीपुर	378	716	मीरविहार	711
647	मछरिहा	183	682	मभरी पट्टी	709	717	मुकुन्द छपरा	891
648	मजरा केवल छपरा	181	683	मल्हू	884	718	मुगलपुरा	679
649	मझौवा	738	684	मलहिया माफी	125	719	मुड़मुड़वा	42
650	मटहिनिया	476	685	महरानी	283	720	मुन्डेरवा	434
651	मटहिनिया खुर्द	206	686	महासोन	513	721	मुन्डेरा उर्फ मुगलहो	393
652	मटहिनिया बुजुर्ग	209	687	महुअवा	384	722	मुन्नी पट्टी	778
653	मठिया	254	688	महुअवा	127	723	मेहदिया खुर्द	828
654	मठिया	553	689	महुअवा	472	724	मेहदिया बुजुर्ग	733
655	मठिया	855	690	महुअवा	681	725	मैरवा	821
656	मठिया	15	691	महुअवा खुर्द	503	726	मैला	165
657	मठिया करतारगिर	596	692	महुअवा बुजुर्ग	542	727	मोखन	781
658	मठिया खुर्द	215	693	महुअवा बुजुर्ग	512	728	मोती छपरा	210
659	मठिया खुर्द	780	694	महुलनिया	105	729	मोतीपुर	5
660	मठिया जयकिशुन	192	695	महेशपुर	557	730	मोमिन ढेकुलिया	451
661	मठिया तपसी	314	696	माघी	186	731	मोहन बसडीला	807
662	मठिया देवी सहाय	188	697	माघी कोयिलवा	117	732	मगलपुर	21
663	मठिया नरीमपुर	284	698	माघी मठिया	18	733	मंझरिया	573
664	मठिया प्रसाद तिवारी	65	699	माघी हरदो	51	734	रकबा जंगली पट्टी	851
665	मठिया बस्ती पाण्डे	190	700	माधोपुर	64	735	रकबा दुलमा पट्टी	561

ग्रामों की वर्णानुक्रम सूची

पडरौना तहसील

क्र०सं०	ग्राम का नाम	स्थानीय कोड न०	क्र०सं०	ग्राम का नाम	स्थानीय कोड न०	क्र०सं०	ग्राम का नाम	स्थानीय कोड न०
1	2	3	1	2	3	1	2	3
736	रकबा राजा	757	771	लक्ष्मीपुर	259	806	सरैया खुर्द	789
737	रजवटिया	717	772	लक्ष्मीपुर	443	807	सरैया बुजुर्ग	748
738	रजवा पार	492	773	लक्ष्मीपुर	478	808	सरैया महन्थ पटी	487
739	रतनवा	184	774	लक्ष्मीपुर	744	809	सलेमगढ	861
740	रसूलपुर	295	775	लक्ष्मीपुर राजा	762	810	सहजवलिया	278
741	रहसू	227	776	लाधौरा	402	811	सहदौली	687
742	रहसू जनूबी पट्टी	484	777	लीलाधर छपरा	46	812	सहुवा डीह	171
743	रहसू सुभाली पट्टी	482	778	लोनिया पट्टी	403	813	सहोदर पट्टी	107
744	राजपुर खास	844	779	लोहर बलिया	427	814	साखो पार	319
745	राजपुर बगहा	845	780	लोह लगड़ी	675	815	साड़ी खुर्द	223
746	राजा पाकड़	565	781	लोहार पट्टी	586	816	साडी बुजुर्ग	226
747	रामचन्दरपुर	795	782	श्याम पट्टी	779	817	साडीया	305
748	रामनगर	615	783	शम्भू छपरा	112	818	साँडीया बुजुर्ग	546
749	रामनगर मिश्रौली	75	784	शामपुर	318	819	साबया	366
750	रामनगर सरगटिया	76	785	शाहपुर	354	820	सिकटा	275
751	रामपुर	153	786	शाहपुर उच्चकी पट्टी	581	821	सिकटीया	628
752	रामपुर खुशिहालटोला	439	787	शाहपुर खलवा पट्टी	582	822	सिगहा	533
753	रामपुर जनुनिया	631	788	शाहपुर माफी	585	823	सिघन जोडी	282
754	रामपुर पट्टी	624	789	शिवपुर डीह	311	824	सिधुआ	150
755	रामपुर बंगेरा	886	790	शिवपुर बुजुर्ग	313	825	सिन्धुआ बागरभार	229
756	रामपुर बरहन	623	791	शेरपुर बड़हरा	418	826	सियरहा	330
757	रामपुर राजा	785	792	शंकर पट्टी	413	827	सिरवत खण्ड	521
758	रामवलिया	325	793	सठियाँव	466	828	सिरसिया	24
759	रायगंज	17	794	सपहा	378	829	सिसवा	265
760	रावतपुर	515	795	सपहा	461	830	सिसवा अव्वल	880
761	रुआरी	1	796	सपही	650	831	सिसवा गोइली	85
762	रुढवलिया	516	797	सपही खास	660	832	सिसवा दीगर	889
763	लछिया देवरिया	702	798	सपही खुर्द	660	833	सिसवा बुजुर्ग	888
764	लरवाजीत	786	799	सपही बुजुर्ग	667	834	सिसवा मठिया	187
765	लरवा मुरलीधर	783	800	सरगटिया उर्फ रामनगर	44	835	सिसहन	72
766	लमकन	260	801	सरगटिया करन पटी	639	836	सीरीराम पट्टी	543
767	लमुहा	179	802	सरपट्टी खुर्द	31	837	सुकरौली	456
768	लवकुश पश्चिम पट्टी	507	803	सरपट्टी बुजुर्ग	164	838	सुकुल पट्टी	256
769	लवकुश पूर्व पट्टी	506	804	सरिसवा	555	839	सुकुलही	590
770	लवनिया	734	805	सरैया	247	840	सुखपुरवा	332

ग्रामों की वर्णानुक्रम सूची

पडरौना तहसील

क्र०सं०	ग्राम का नाम	स्थानीय कोड न०	क्र०सं०	ग्राम का नाम	स्थानीय कोड न०	क्र०सं०	ग्राम का नाम	स्थानीय कोड न०
1	2	3	1	2	3	1	2	3
841	सुगही	218	866	सेवक छपरा	196	891	हर्रया	454
842	सुमही खुर्द	438	867	सेवरही	836	892	हर्रया खुर्द	300
843	सुमहीपुर उर्फ मेंहदिया	827	868	सैय्या आबादकारी	80	893	हर्रैया बुजुर्ग	299
844	सुमही बुजुर्ग	437	869	सोनवल माफी	124	894	हसना	63
845	सुमही मोहन सिंह	829	870	सोरहवा	583	895	हाटा	505
846	सुमही रानी	860	871	सोहान सोहग	495	896	हाटा	648
847	सुमही सन्त पट्टी	832	872	सोहनरिया	221	897	हाटा	751
848	सुमही सग्राम	861	873	सोहरौना	136	898	हिरनहा	102
849	सुल्तानपुर	699	874	सोहरौना	203	899	हिरनहा	232
850	सुसवलिया	176	875	सग्रामपुर	857	900	हिलगढ़	530
851	सेख वनिया खुर्द	307	876	हजारी पट्टी	56	901	होरिलापुर	297
852	सेख वनिया बुजुर्ग	312	877	हनुमानगंज	902	902	हौदा	147
853	सेखुई बाजार	10	878	हफुवा चतुर्भुज	805			
854	सेखुई मिसिर	11	879	हफुवा जीवन	804			
855	सेन्दुरिया खुर्द	673	880	हफुवा बलराम	803			
856	सेन्दुरिया बुजुर्ग	674	881	हरका कुरमल	238			
857	सेमरा आबादकारी	8	882	हरका बैजनाथ मल्ल	239			
858	सेमरा आबादकारी	508	883	हरका मालिक पट्टी	244			
859	सेमराघूमी	326	884	हरका हनुमन्तगिरि	233			
860	सेमरा हरदो	257	885	हरखौली	830			
861	सेमरा हरदो पट्टी	657	886	हर्रादया	650			
862	सेमरिया कलान	253	887	हरपुर	62			
863	सेमरिया खुर्द	152	888	हरपुर	749			
864	सेमरी	344	889	हरिवंश पट्टी	885			
865	सेवक छपरा	108	890	हरिहरपुर	761			

ग्राम/नगरीय ब्लाक प्राथमिक

2—पडरौना तहसील (ग्रामीण)

स्थानीय कोड नं०	ग्राम/नगर/वार्ड/नगरीय ब्लाक का नाम	ग्राम का क्षेत्रफल एकड़ में तथा नगर/वार्ड का वर्ग कि०मी० में	अधिकृत आवासीय मकानों की संख्या	परिवारों की संख्या	कुल जनसंख्या (संस्थागत और बेघरबार जन-संख्या सहित)			अनुसूचित जातियां		अनुसूचित जन-जातियां		साक्षर व शिक्षित व्यक्ति		कुल काम करने वाले (I–IX)	
					व्यक्ति	पु०	स्त्री	पु०	स्त्री	पु०	स्त्री	पु०	स्त्री	पु०	स्त्री
1	2	3	4	5	6	7	8	9	10	11	12	13	14	15	16
पडरौना तहसील का योग		356,937	118,607		358,775			52,779		1		87,800		194,856	
		106,499		701,459		342,684			52,697		5		13,230		27,553
विकास खण्ड विशुनपुरा का योग		55,269	15,216		47,535			7,757		...		10,488		विकास खण्ड 26,073	
			14,528		91,342		43,807		7,809		...		1,428		2,582
1	रुआरी	1,055	316	330	2,038	1,075	963	100	102	...	...	200	19	581	12
2	बघ परना	374	111	112	678	361	317	125	128	...	..	76	3	173	9
3	फकीर छपरा	71	25	26	177	89	88	19	17	...	...	13	...	50	5
4	विजय छपरा	197	44	45	264	137	127	52	50	...	...	18	3	80	6
5	मोतीपुर	272	44	45	333	169	164	68	68	...	..	41	...	91	12
6	धरमौली	35						गैर आबाद							
7	बेलवा बाबूराम	357	93	104	641	343	298	27	27	...	...	66	2	194	8
8	सेमरा आबादकारी	121	42	47	231	112	119	3	7	...	...	41	7	63	39
9	भुई साहेरा	173	68	103	558	280	278	35	43	...	...	32	2	164	2
10	सेखुई बाजार	332	64	70	454	245	209	71	70	...	...	90	14	121	2
11	सेखुई बिसिर	436	21	24	115	56	59	...	...	...	...	30	8	34	...
12	जई छपरा	74	21	21	128	66	62	12	11	...	...	25	...	31	...
13	चकधर छपरा	124	33	33	203	116	87	3	3	...	...	19	1	71	1
14	दुखरन पट्टी	89	8	8	48	27	21	3	3	...	...	7	...	14	...
15	मठिया	192	34	34	237	123	114	70	71			31	5	58	5
16	परगन छपरा	114	57	62	394	200	194	19	20	...	...	61	17	97	3
17	रायगंज़	191	62	62	426	216	210	25	46			33	2	140	76
18	माघी मठिया	583	265	268	1,371	728	643	101	99	...	...	159	19	390	179
19	माधोपुर गौजही	287	95	95	584	330	254	59	54	...	...	98	4	179	27
20	पकड़ियार	811	218	260	1,490	776	714	90	89	...	...	143	22	452	149
21	मंगलपुर	27	6	6	37	23	14	7	2	...	...	1	...	11	...
22	पटेरा	245	59	62	407	207	200	44	44	...	...	76	13	97	...
23	मिश्रौली	685	181	182	1,402	723	679	112	116	...	...	152	43	387	5
24	सिरसिया	390	96	96	819	409	410	17	18	...	...	219	87	136	6
25	बड़हरा	307	282	385	2,431	1,239	1,192	73	72	...	...	452	95	619	50

जनगणना सार-पत्र

काम करने वाले

I		II		III		IV		V (अ)		V (ब)		VI		VII		VIII		IX		काम न करने वाले X		स्थानीय कोड नं०
पु०	स्त्री	पु०	स्त्री	पु०	स्त्री	पु०	स्त्री	पु०	स्त्री	पु०	स्त्री	पु०	स्त्री	पु०	स्त्री	पु०	स्त्री	पु०	स्त्री	पु०	स्त्री	
17	18	19	20	21	22	23	24	25	26	27	28	29	30	31	32	33	34	35	36	37	38	1
121,494		57,589		419		48		2,652		2,601		736		2,022		460		6,835		163,919		
	6,393		20,044		65		...		386		88		71		55		1		450		315,131	
विशुनपुरा																						
17,936		6,482		23		13		402		220		26		307		27		637		21,462		
	543		1,942		...		...		66		4		...		9		...		18		41,225	
504	5	23	3	...	...	...	..	8	..	1	..	3	...	...	...	...	...	42	4	494	951	1
139	5	23	3	..	...	...	...	4	1	4	..	..	...	...	...	..	...	3	...	188	308	2
40	2	10	1	...	...	..	...	...	2	..	.		..	...	...	...	..	...	...	39	83	3
63	...	17	6	...	...	...	...	...	..	..	.	..	...	...	...	..	...	...	...	57	121	4
63	1	28	11	...	...	...	...	..	.	..	.	...	...	...	...	...	...	..	..	78	152	5
		गैर आबाद																				6
189	1	...	...	...	...	...	...	3	1	...	...	...	...	...	..	...	...	2	...	149	290	7
50	7	12	38	...	...	...	...	...	...	...	...	...	...	..	...	...	..	1	...	49	80	8
162	2	2	...	...	...	...	...	...	...	...	...	...	...	...	...	...	..	...	..	116	276	9
104	2	14	...	..	...	...	...	...	...	...	...	...	...	...	..	..	...	3	..	124	207	10
28	...	6	...	...	...	...	...	...	...	...	...	...	...	...	..	...	...	...	...	22	59	11
23	...	4	...	...	...	...	...	...	...	3	...	...	...	...	...	...	...	1	...	35	62	12
7	...	64	1	...	...	...	...	...	...	...	...	...	...	..	...	..	...	...	...	45	86	13
12	...	...	...	...	...	...	...	...	...	...	...	...	...	...	...	...	...	2	...	13	21	14
8	...	42	4	...	...	...	...	...	...	6	1	...	...	...	...	..	...	2	...	65	109	15
5	...	77	3	...	...	...	...	...	...	7	...	...	...	1	...	...	...	7	...	103	191	16
7	...	133	76	...				..	...	...	...	...	...		.	..	...	.	..	76	134	17
228	3	153	176	...	...	...	..	1	...	1	...	...	...	1	...	...	...	6	...	338	464	18
134	1	39	26	...	...	...	...	3	...	...	...	...	..	...	...	...	...	3	...	151	227	19
126	...	325	149	...	...	...	...	...	...	...	...	...	...	...	...	..	...	1	...	324	565	20
4	...	5	...	...	...	...	...	1	...	...	...	...	...	...	...	...	...	1	...	12	14	21
65	...	13	...	...	...	6	...	3	...	...	...	...	...	1	...	1	...	8	...	110	200	22
346	5	5	...	...	...	...	...	4	...	...	...	...	...	.	...	...	...	32	...	336	674	23
95	6	7	...	1	...	...	...	...	...	10	...	2	...	...	...	..	...	21	...	273	404	24
103	6	90	16	...	...	...	...	197	24	72	...	3	..	131	3	.	..	23	1	620	1,142	25

2—पडरौना तहसील (ग्रामीण)

स्थानीय कोड नं०	ग्राम/नगर/वार्ड/नगरीय ब्लाक का नाम	ग्राम का क्षेत्रफल एकड़ में तथा नगर/वार्ड का वर्ग कि०मी० में	अधिकृत आवासीय मकानों की संख्या	परिवारों की संख्या	कुल जनसंख्या (संस्थागत और बेघरबार जन-संख्या सहित)			अनुसूचित जातियां		अनुसूचित जन-जातियां		साक्षर व शिक्षित व्यक्ति		कुल काम करने वाले (I–IX)	
					व्यक्ति	पु०	स्त्री	पु०	स्त्री	पु०	स्त्री	पु०	स्त्री	पु०	स्त्री
1	2	3	4	5	6	7	8	9	10	11	12	13	14	15	16
26	दान्दोपुर	700	218	257	1,466	784	682	67	73	...	...	239	32	399	14
27	नगरी	163	82	96	556	303	253	47	52	...	...	63	1	158	15
28	बसडीला	352	117	117	800	434	366	69	70	..	. .	93	38	274	89
29	भुनौली	160	86	93	652	354	298	38	35	...	...	118	11	174	25
30	कुकुरहा	387	61	71	374	206	168	16	22	...	...	42	1	116	20
31	सरपट्टी खुर्द	415	80	99	524	261	263	94	111	...	...	105	23	143	2
32	बहेरा	195	55	57	275	154	121	49	41		...	44	1	75	1
33	जरहा	242	56	56	354	182	172	25	24	.	...	26	4	129	6
34	धोरही	255	68	68	392	201	191	40	39	.	...	39	7	156	5
35	बरवापुर दिल	135	41	41	225	115	110	...	...	...	...	17	...	75	3
36	भिठहा माफी	502	151	153	950	478	472	25	32	..	...	60	15	267	16
37	पिपरा खुर्द	158	39	39	262	140	122	29	27	.	..	55	19	86	1
38	पिपरा जवाहिर	130	35	35	189	97	92	6	10	.	...	26	4	58	2
39	दौगरहा	99	10	10	62	34	28	12	13	. .	...	7	...	18	...
40	पिपरा बुजुर्ग	943	341	349	1 959	1,033	926	112	127	...	...	358	80	548	26
41	खजूरिया	1,438	334	337	1,973	1,004	969	153	152	. .	...	168	33	582	68
42	मुड़ मुड़वा	163	59	59	377	187	190	87	92	...	...	25	5	102	4
43	बहोरा छपरा	80	40	42	214	114	100	73	71	...	...	17	...	59	2
44	सरगटिया उर्फ रामनगर	261	107	107	661	347	314	. .	...	.	...	116	24	164	6
45	चिवहा	632	129	131	796	425	371	43	42	...	...	134	19	233	1
46	लीलाधर छपरा	341	100	102	607	304	303	73	74	...	...	90	17	136	37
47	खजूरिया	63						गैर आबाद							
48	पटेरा खुर्द	346	92	92	604	317	287	103	102	...	...	58	1	178	38
49	पटेरा बुजुर्ग	451	133	135	844	431	413	77	82	...	...	88	4	250	93
50	कुलमान छपरा	136	1	1	2	2	...	...	...	...	. .	2	...	...	...
51	माधी हरदो	231						गैर आबाद							
52	कदौना	176						गैर आबाद							
53	करमैनी	140						गैर आबाद							
54	जंगल अकबरपुर	1,188	257	257	1,770	902	868	81	89	..	...	87	4	539	80
55	तेजवालिया	164	21	21	164	80	84	6	9	...	...	26	3	48	4

जनगणना सार-पत्र

काम करने वाले

I		II		III		IV		V (अ)		V (ब)		VI		VII		VIII		IX		काम न करने वाले X		स्थानीय कोड नं०
पु०	स्त्री	पु०	स्त्री	पु०	स्त्री	पु०	स्त्री	पु०	स्त्री	पु०	स्त्री	पु०	स्त्री	पु०	स्त्री	पु०	स्त्री	पु०	स्त्री	पु०	स्त्री	
17	18	19	20	21	22	23	24	25	26	27	28	29	30	31	32	33	34	35	36	37	38	1
241	5	76	5	...	...	.	...	5	2	24	.	...	...	5	1	...	...	48	1	385	668	26
98	...	40	10	..	...	..		18	5	...	...	..	. .		.		...	2	.	145	238	27
121	9	138	80	..	.	.	..	..	.	..	. .	...	.	1	...		...	14	...	160	277	28
75	2	54	20	..	...	.	.	...	1	9	.	..	..	11	...	1	.	24	2	180	273	29
84	8	28	12	...	...	...	.		..	2	.	.	...	. .	...	2	...	...	...	90	198	30
131	. .	12	2	..	...	...	...	...	. .	.	..	...	...	.	..	.	.	...	...	118	261	31
73	1	2	..	..	...		..	...	. .	. .	.	..	...	.	.		...	...	...	79	120	32
129	6	...		...	...	.		.	.	.	..	...	.				.	...	.	53	166	33
156	5	. .	...	...	...	...	.	...	..		..	. .	.		.		...	...	.	45	186	34
75	3	...	...	...	...		.	.	..	.	. .	...	..	.	...	...	...	...	. .	40	107	35
248	4	16	11	...	...	..		.	.	2	. .	...		. .	.	.	...	1	1	211	456	36
63	1	22	..	...	...		.	...	.	1		...	..	.		..	..	...	.	54	121	37
32	2	25	...	...	...	.	..	.	...		.	. .	..	.	.	.	. .	1	.	39	90	38
10	. .	8	...	...	...	. .	...	...	...	...	.	...	. .			..		...	.	16	28	39
400	15	60	8	...	...	.	...	5	.	18	..	..	. .	19	.	.	...	46	3	485	900	40
450	10	128	58	.	...	...	.	...	.	...	...	..	..		...	...	...	4	...	422	901	41
69	...	33	4	...	...	...	...	...	.	. .	..	. .	.	...	...	...	.	...	...	85	186	42
56	2	3	...	...	...	...	...	. .	.	...	...	...	...			.	.	...	...	55	98	43
126	1	24	5	...	..	...	...	3	.	2	.	.	.	4	..	1	...	4	...	183	308	44
165	1	60	.	...	...			...	.	.	...	. .	.	1	...	1	..	6	...	192	370	45
80	1	47	36	.	...	..	...	. .	. .	...	. .	. .		2	...		..	7	...	168	266	46
		गैर आबाद																				47
74	3	100	35	..	...	.	...	3		1	.		.		.	.	...	...	...	139	249	48
169	13	62	79	...	...	...	...	5	1	...	...	...	...	...	...	.	...	14	...	181	320	49
...	...	...	...	...	...	...	...	...	...	..	...	...	...	...	...	...	...	...	...	2	...	50
		गैर आबाद																				51
		गैर आबाद																				52
		गैर आबाद																				53
315	9	221	71	..	...	...	..	1		...	..	...	...	..	...	.	..	2	...	363	788	54
33	...	12	4	...	...	...	...	...	. .	...	...	...	...	...	...	...	...	3	...	32	80	55

2—पडरौना तहसील (ग्रामीण)

स्थानीय कोड नं०	ग्राम/नगर/वार्ड नगरीय ब्लाक का नाम	ग्राम का क्षेत्रफल एकड़ में तथा नगर/वार्ड का वर्ग कि०मी० में	अधिकृत आवासीय मकानों की संख्या	परिवारों की संख्या	कुल जनसंख्या (संस्थागत और बेघरबार जन-संख्या सहित)			अनुसूचित जातियां		अनुसूचित जन-जातियां		साक्षर व शिक्षित व्यक्ति		कुल काम करने वाले (I–IX)	
					व्यक्ति	पु०	स्त्री	पु०	स्त्री	पु०	स्त्री	पु०	स्त्री	पु०	स्त्री
1	2	3	4	5	6	7	8	9	10	11	12	13	14	15	16
56	हजारी पट्टी	263	44	44	232	109	123	72	82	...	...	...	...	68	48
57	डुमरी खुर्द अदबकारी	86	16	16	65	43	22	6	3	...	...	7	1	22	4
58	दुबैली	323	95	95	588	310	278	9	9	...	...	56	1	152	4
59	बभनौली	220	62	64	389	194	195	31	30	...	...	44	6	105	4
60	नरचोचवा	1,942	398	400	2,426	1,253	1,173	227	229	..	...	277	36	715	21
61	बलकुन्डिया	1,259	332	341	1 958	1,036	922	273	276	..	...	302	28	633	66
62	हरपुर	219	41	41	248	128	120	41	40	...	...	31	...	70	1
63	हसना	116	37	37	212	107	105	29	30	...	...	22	2	57	..
64	माधोपुर	85	36	36	234	116	118	...	..	...	...	20	1	69	...
65	मठिया प्रसाद तिवारी	287	68	68	383	188	195	24	22	...	...	80	13	106	5
66	घूर छपरा	372	112	121	601	311	290	73	73	..	...	30	..	193	1
67	पटीलार	166	21	21	95	49	46	13	10	...	..	16	1	27	2
68	मनिया छपरा	104	23	23	135	76	59	1	4	..	..	5	..	40	1
69	गम्भीर छपरा	173	18	18	108	56	52	11	12	...	...	8	...	39	.
70	खोठहो	101	33	33	184	86	98	4	6	...	..	10	4	58	1
71	नरहरिया	236	41	46	287	152	135	50	51	..	..	20	1	95	1
72	सिसहन	143	41	41	185	103	82	7	4	...	...	2	...	61	4
73	दिबनी	234	41	41	226	124	102	13	16	...	..	11	..	92	6
74	विरइठ	503	87	97	574	288	286	45	45	...	...	98	20	150	6
75	रामनगर मिश्रौली	158	40	50	248	134	114	21	19	...	...	41	1	77	1
76	रामनगर सरगटिया	122						गैर आबाद							
77	वटेसहा	31						गैर आबाद							
78	गोइली बुजुर्ग	286	112	117	652	326	326	102	100			87	9	177	51
79	गोइली खुर्द	139	16	18	143	58	85	...		.	..	22	9	34	..
80	सैवया आवादकरी	205	54	60	351	187	164	22	24	..	...	37	...	103	12
81	मिश्रौली	184	62	62	417	217	200	53	51	..	...	43	1	121	62
82	गरीब छपरा	104						गैर आबाद							
83	बालकचन्द छपरा	123	41	41	259	132	127	10	10	...	...	27	9	71	34
84	कनौरा	248	30	31	197	92	105	16	17	...	..	27	4	0	21
85	सिसवा गोइटी	740	164	185	1,229	646	583	47	51	...	..	209	23	359	57

जनगणना सार-पत्र

काम करने वाले

I		II		III		IV		V (अ)		V (ब)		VI		VII		VIII		IX		काम न करने वाले X		स्थानीय कोड नं०
पु०	स्त्री	पु०	स्त्री	पु०	स्त्री	पु०	स्त्री	पु०	स्त्री	पु०	स्त्री	पु०	स्त्री	पु०	स्त्री	पु०	स्त्री	पु०	स्त्री	पु०	स्त्री	
17	18	19	20	21	22	23	24	25	26	27	28	29	30	31	32	33	34	35	36	37	38	1
65	1	3	47	..	...	..	...	...	.	...	...	.	..	..	.	..	.	..	...	41	75	56
19	..	3	4	...	..	...	.	...	...	...	.	...	..	.	..	.	..	...	..	21	18	57
147	4	4	...	...	...	...	...	..	...	...	..	..	...	..	...	..	...	1	..	158	274	58
97	2	6	2	..	...	...	...	..	...	1	...	..	..	.	..	...	...	1	...	89	191	59
621	9	71	12	...	...	...	..	7	...	1	..	..	...	2	...	...	...	13	...	538	1,152	60
572	34	41	27	...	...	...	...	8	5	4	...	...	...	2	...	...	...	11	...	398	856	61
43	..	27	1	...	...	...	...	..	.	...	..	.	...	...	...	..	...	...	...	58	119	62
45	...	12	.	...	...	..	..	...	...	...	...	..	...	...	...	..	...	...	..	50	105	63
69	...	...	...	...	...	..	..	...	..	..	..	..	...	...	...	...	...	...	...	47	118	64
95	4	5	1	1	...	.	...	...	..	...	...	...	...	1	...	...	...	4	...	82	190	65
37	1	153	...	...	...	...	..	...	...	...	...	.	.	...	...	.	...	3	..	118	289	66
20	2	7	...	...	...	..	..	..	...	...	..	..	..	...	.	..	..	...	..	22	44	67
26	1	12	..	...	..	...	...	..	...	...	...	...	..	..	..	..	...	2	...	36	58	68
22	...	17	...	.	...	..	...	...	...	...	..	...	...	..	.		...	...	...	17	52	69
39	1	19	...	...	..	..	...	...	...	...	...	...	...	...	...	...	...	...	..	28	97	70
94	...	1	1	..	...	..	..	...	..	...	..	.	..	...	..	.	...	...	..	57	134	71
56	1	5	3	...	..	..	...	...	...	.	...	..	..	...	.	..	...	...	...	42	78	72
86	3	6	3	...	...	..	...	..	...	...	...	..	..	...	...	..	...	...	...	32	96	73
148	6	2	...	...	...	...	..	...	...	..	...	.	..	.	.	...	...	...	..	138	280	74
75	1	2	...	...	...	...	...	...	...	...	...	...	...	...	...	...	...	...	..	57	113	75
		गैर आबाद																				76
		गैर आबाद																				77
125	27	45	23	...	...	...	...	2	1	1	.	...	...	2	...	..	...	2	...	149	275	78
32	...	1	...	...	...	...	...	...	...	1	...	..	..	...	...	..	...	...	...	24	85	79
62	1	29	10	...	...	...	...	6	1	...	...	5	..	..	...	..	...	1	...	84	152	80
75	29	44	33	...	...	...	...	1	...	1	...	...	...	...	...	...	...	...	..	96	138	81
		गैर आबाद																				82
50	24	19	10	...	...	...	...	...	...	2	...	...	...	...	..	...	...	...	...	61	93	83
49	15	7	6	..	...	...	...	...	...	...	...	...	...	...	...	...	...	...	...	42	84	84
204	...	127	56	...	...	...	...	7	1	2	...	...	...	2	...	2	...	15	...	287	526	85

2—पडरौना तहसील (ग्रामीण)

स्थानीय कोड नं०	ग्राम/नगर/वार्ड/नगरीय ब्लाक का नाम	ग्राम का क्षेत्रफल एकड़ में तथा नगर/वार्ड का वर्ग कि०मी० में	अधिकृत आवासीय मकानों की संख्या	परिवारों की संख्या	कुल जनसंख्या (संस्थागत और बेघरबार जनसंख्या सहित)			अनुसूचित जातियाँ		अनुसूचित जन जातियाँ		साक्षर व शिक्षित व्यक्ति		कुल काम करने वाले (I–IX)	
					व्यक्ति	पु०	स्त्री	पु०	स्त्री	पु०	स्त्री	पु०	स्त्री	पु०	स्त्री
1	2	3	4	5	6	7	8	9	10	11	12	13	14	15	16
86	बीरबल छपरा	186	30	36	199	110	89	17	16	...	...	7	2	53	4
87	अहिरौली	204	87	92	496	259	237	24	28	...	...	48	...	154	56
88	पखनहा	488	111	112	699	380	319	58	54	.	..	92	54	203	8
89	इकबन्ही खुर्द	150	50	51	310	160	150	20	9	...	...	15	.	109	7
90	मकहा	407	131	136	851	449	402	71	72	...	...	55	3	231	56
91	इकबन्ही उर्फ भगवन्तपुर	486	138	140	764	382	382	88	91	..	..	67	5	236	...
92	जगत जटहा	425	241	249	1,392	742	650	82	80	.	.	278	56	403	43
93	जंगल अराजी जटहा	12						गैर आबाद							
94	कन्ठी छपरा	1,327	241	259	1,346	685	661	63	62	.	.	155	21	377	19
95	जरारा	610	102	102	580	294	286	86	90	...	..	47	5	167	8
96	पूरनहा बुजुर्ग	436	113	113	657	341	316	59	59	..	...	82	10	205	9
97	पुरनहा मिसिर	257	81	83	515	286	229	52	51	...	...	60	4	178	27
98	किन्दर पट्टी	390	71	73	450	230	220	13	14	.	..	56	4	148	30
99	डुमरी बुजुर्ग	163	18	18	120	59	61	..	.	..	..	11	2	27	3
100	विशुनपुरा बुजुर्ग	588	118	120	816	426	390	108	120	...	...	104	14	181	28
101	पटेरा आबादकारी	295	53	53	316	164	152	42	46	..	...	52	4	89	3
102	हिरनहा	796	118	118	683	368	315	8	5	..	...	101	15	215	1
103	चिरगोडा खास	1,199	313	322	1,952	1,041	911	151	147	...	...	217	31	509	17
104	पर्वत छपरा	76	42	46	267	145	122	71	73	.	...	19	3	71	...
105	महुलनिया	122	14	14	80	44	36	4	4	...	...	16	1	21	...
106	डुमरी	242	88	95	563	287	276	22	18	...	...	118	45	176	4
107	सहोदर पट्टी	180	63	63	371	210	161	36	35	...	...	56	12	111	17
108	सेवक छपरा	140	49	52	270	137	133	59	58	.	...	34	2	82	12
109	बडवा छपरा	85						गैर आबाद							
110	मठिया लालबिहारी गिरि	99	16	17	66	34	32	8	9	...	...	7	...	19	1
111	खेसिया	1,569	468	477	3,287	1,670	1,617	240	256	...	...	437	48	855	128
112	शम्भू छपरा	19	47	50	143	88	55	6	2	...	...	57	13	60	2
113	नन्दलाल छपरा	274	133	133	738	372	366	35	37	...	...	71	..	203	2
114	बेतिया	732	190	190	1,154	594	560	186	162	...	...	93	2	332	10
115	जंगल मुजहिया खास	444	108	112	620	333	287	158	161	...	...	61	...	50	...

जनगणना सार-पत्र

काम करने वाले

I		II		III		IV		V (अ)		V (ब)		VI		VII		VIII		IX		काम न करने वाले X		स्थानीय कोड नं०
पु०	स्त्री	पु०	स्त्री	पु०	स्त्री	पु०	स्त्री	पु०	स्त्री	पु०	स्त्री	पु०	स्त्री	पु०	स्त्री	पु०	स्त्री	पु०	स्त्री	पु०	स्त्री	
17	18	19	20	21	22	23	24	25	26	27	28	29	30	31	32	33	34	35	36	37	38	1
34	3	18	1	...	...	...	...	...	...	...	...	...	..	...	..	...	...	1	...	57	85	86
107	37	39	18	...	...	...	...	2	1	...	...	2	..	...	...	1	...	3	...	105	181	87
134	3	64	5	...	...	..	...	...	...	...	...	...	...	...	...	1	...	4	...	177	311	88
70	6	37	1	...	...	...	...	...	...	...	...	...	...	...	...	...	...	2	...	51	143	89
140	13	85	43	...	...	2	...	...	...	1	...	...	...	...	..	1	...	2	...	218	346	90
76	...	154	...	...	...	...	...	3	...	...	...	..	...	..	...	..	...	3	...	146	382	91
202	6	81	27	...	...	...	...	26	5	3	...	...	...	68	4	1	...	22	1	339	607	92
		गैर आबाद																				93
275	5	95	14	...	...	...	..	...	...	2	...	1	..	...	...	...	...	4	...	308	642	94
96	...	41	4	1	...	...	...	7	2	3	..	...	...	1	..	1	...	17	2	127	278	95
96	3	88	6	...	...	1	...	10	...	2	...	...	..	2	...	2	...	4	...	136	307	96
120	7	54	20	...	...	...	...	1	...	...	...	...	...	...	...	...	...	3	...	108	202	97
76	...	65	30	...	...	...	...	2	...	...	...	1	...	1	...	...	...	3	...	82	190	98
26	1	1	2	...	...	...	...	...	...	...	...	...	...	...	...	...	...	...	...	32	58	99
135	2	31	26	1	...	...	...	3	...	2	...	...	...	...	...	...	...	9	...	245	362	100
38	3	50	...	...	...	...	...	...	...	...	...	1	..	...	...	...	...	...	...	75	149	101
77	...	135	1	...	...	...	...	...	...	...	...	...	...	...	...	...	...	3	...	153	314	102
365	5	130	9	...	...	...	..	5	3	1	...	...	...	...	...	...	...	8	...	532	894	103
44	...	27	...	...	...	...	...	...	...	...	...	...	...	...	...	...	...	...	...	74	122	104
18	...	3	...	...	...	...	...	...	...	...	...	...	...	...	...	...	...	...	...	23	36	105
89	...	85	3	...	...	...	...	2	1	...	...	...	...	...	...	...	...	...	...	111	272	106
83	...	27	17	1	...	...	...	...	...	...	...	...	...	...	...	...	...	...	...	99	144	107
32	2	50	10	...	...	...	...	...	...	...	...	...	...	...	...	...	...	...	...	55	121	108
		गैर आबाद																				109
13	...	5	1	...	...	...	...	...	...	...	...	...	...	...	..	...	...	1	...	15	91	110
687	8	120	119	...	...	...	...	11	...	2	...	3	...	8	...	3	...	21	1	815	1,489	111
11	1	3	...	...	...	...	...	2	..	...	...	3	...	11	...	1	...	29	1	28	53	112
117	2	63	...	5	...	...	..	2	...	5	...	...	...	1	...	1	...	9	...	169	364	113
187	7	137	3	...	...	4	...	...	...	3	...	...	...	1	...	...	...	...	...	262	550	114
...	...	49	...	...	...	...	...	...	...	...	...	...	...	...	...	...	...	1	...	283	287	115

2—पडरौना तहसील (ग्रामीण)

स्थानीय कोड नं०	ग्राम/नगर/वार्ड/नगरीय ब्लाक का नाम	ग्राम का क्षेत्रफल एकड़ में तथा नगर/वार्ड का वर्ग कि०मी० में	अधिकृत आवासीय मकानों की संख्या	परिवारों की संख्या	कुल जनसंख्या (संस्थागत और बेघरबार जन-संख्या सहित)			अनुसूचित जातियाँ		अनुसूचित जन-जातियां		साक्षर व शिक्षित व्यक्ति		कुल काम करने वाले (I–IX)	
					व्यक्ति	पु०	स्त्री	पु०	स्त्री	पु०	स्त्री	पु०	स्त्री	पु०	स्त्री
1	2	3	4	5	6	7	8	9	10	11	12	13	14	15	16
116	जंगल मुजहिया बैजू पट्टी	187	75	75	436	230	206	81	83	...	...	21	1	127	6
117	माधी कोथिलवा	1,593	410	412	2,474	1,294	1,180	177	177	...	...	178	8	762	26
118	जंगल मुजहिदा उर्फ अरनहवा	998	198	200	1,210	643	567	33	30	...	...	107	9	324	6
119	जगलमुजहिदा उर्फ चिरइहवा	773	255	255	1,578	822	756	259	264	..	...	131	6	489	2
120	बबुईया हरपुर	1,896	577	598	3,587	1,836	1,751	251	153	...	...	261	30	976	178
121	विशुनपुरा खुर्द	222	51	51	298	163	135	12	11	...	...	15	1	89	3
122	चेती मुसहरी	1,030	202	208	1,237	624	613	143	151	.	...	78	6	353	22
123	पडरी पिपरपाँती	1,002	339	386	1,999	1,039	960	128	130	...	..	209	45	659	18
124	सोनहवा माफी	619	271	286	1,605	847	758	80	79	...	...	171	10	511	93
125	मलहिया माफी	37	14	14	72	36	36	16	16	...	...	24	...	20	10
126	जुरबनिया	219	43	46	252	123	129	11	13	...	...	25	3	72	4
127	महुअवा	54	2	2	3	3	...	...	...	...	...	..	..	1	...
128	मनिकौरा	1,297	363	370	2,354	1,196	1,158	223	222	...	...	185	15	663	19
129	धौरहरा आबादकारी	376	135	135	810	435	375	89	95	..	...	93	8	227	4
130	पचफेडा	601	199	199	1,165	613	552	94	85	...	...	118	14	345	5
131	जोगी छपरा	97	39	39	244	135	109	12	10	...	...	46	4	69	1
132	कुरमौल उर्फ सोहनपुर	702	163	172	1,004	536	468	70	76	...	...	111	4	256	23
133	बिन्दवलिया	196	73	73	401	212	189	58	55	..	...	30	...	121	...
134	त्रिलोकपुर बुजुर्ग	479	120	120	933	478	455	54	51	...	...	81	6	260	8
135	बन्धू छपरा	158	6	6	22	12	10	...	.	...	...	3	..	9	...
136	सोहरौना	260	137	137	1,040	550	490	1	3	...	...	90	4	268	5
137	तिलोकपुर खुर्द	195	93	93	621	318	303	122	119	...	...	105	8	174	5
138	गम्भिरिया बुजुर्ग	291	118	118	664	351	313	10	9	...	...	109	3	172	3
139	जानकी नगर	40	15	15	85	42	43	..	..	...	...	13	...	23	...
140	गम्भिरिया खुर्द	53	9	9	61	30	31	...	..	...	...	13	...	17	...
141	बसन्तपुर आबादकारी	60	1	1	2	2	..	.	.	.	...	1	...	2	...
142	जंगल सिंगा पट्टी	1,018	218	248	1,451	758	693	271	313	...	...	59	2	438	72
143	जंगल शाहपुर	987	136	154	838	428	410	130	137	.	...	74	3	236	7
144	जामिर कटनवार	63	10	16	47	29	18	5	5	...	...	3	...	16	...

जनगणना सार-पत्र

काम करने वाले

I		II		III		IV		V (अ)		V (ब)		VI		VII		VIII		IX		काम न करने वाले X		स्थानीय कोड नं०
पु०	स्त्री	पु०	स्त्री	पु०	स्त्री	पु०	स्त्री	पु०	स्त्री	पु०	स्त्री	पु०	स्त्री	पु०	स्त्री	पु०	स्त्री	पु०	स्त्री	पु०	स्त्री	
17	18	19	20	21	22	23	24	25	26	27	28	29	30	31	32	33	34	35	36	37	38	1
97	3	28	...	...	...	..	...	...	...	1	3	...	...	...	...	..	...	1	...	103	200	116
606	7	145	19	...	...	...	..	...	...	1	..	..	...	4	...	2	...	4	..	532	1,154	117
289	6	35	...	...	...	...	...	...	..	..	..	.	...	...	...	...	..	...	...	319	561	118
427	2	41	...	...	..	...	...	...	..	1	...	...	..	...	...	..	..	...	...	353	754	119
559	39	334	134	11	...	...	...	11	5	2	...	...	..	19	...	...	...	40	...	860	1,573	120
78	3	11	...	...	...	...	...	...	.	...	...	.	...	...	...	...	...	..	...	74	132	121
247	7	102	15	.	...	..	...	1	..		..	..	..	..	..	1	...	2	...	271	591	122
500	3	142	15	...	...	...	...	4	...	3			.	...	..	3	...	7	...	380	942	123
157	5	337	88	...	...	...	...	1	.	3	..	...	..	3	...	..	..	10	...	336	665	124
7	..	13	10	...	...	..	...	..	.	.	.	.	...	...	...	...	...	...	...	16	26	125
66	1	4	1	...	...	..	...	...	.	...	...	.	..	...	1	1	...	1	1	51	125	126
1	...	..	...	.	...	...	..	..	.	..	...	..	.	..	.	...	...	.	.	2	..	127
598	6	41	12	2	...	..	...	8	1	1	...	...	..	1	...	...	...	12	.	533	1,139	128
116	4	108	...	...	...	...	..	..	...	.	...	...	...	1	...	...	..	2	..	208	371	129
297	5	45	.	...	...	...	...	...	...	...	..	...	...	...	...	...	...	3	..	268	547	130
54	1	11	.	...	...	...	...	..	...	...	...	...	...	...	..	...	...	4	...	66	108	131
223	7	33	16	...	...	...	...	..	..	...	...	..	...	...	...	...	...	...	...	280	445	132
4	...	117	...	...	..		...	...	..	...	...	...	...	..	...	...	...	..	...	91	189	133
251	5	6	3	..	..	...	..	.	...	...	...	2	...	...	...	..	...	1	...	218	447	134
9	..	.	...	...	...	..	...	..	...	...	...	...	...	...	..	...	...	..	...	3	10	135
253	4	9	1	..	...	...	...	...	...	..	...	...	..	...	...	...	...	6	...	282	485	136
125	1	42	1	..	...	...	...	5	3	1	...	...	...	..	...	...	...	1	...	144	298	137
153	2	16	1	...	...	..	...	...	...	...	...	...	...	...	...	...	...	3	...	179	310	138
18	...	.	..	..	...	...	...	...	...	5	...	...	...	...	...	...	...	...	...	19	43	139
15	...	...	..	...	..	...	...	...	...	...	...	...	...	...	...	...	...	2	...	13	31	140
2	...	..	..	...	...	...	...	..	...	...	...	...	...	...	..	...	...	...	...	.	...	141
310	4	127	68	...	...	...	...	..	...	.	...	...	...	...	..	...	...	1	...	320	621	142
168	1	64	6	...	...	...	...	1	...	2	...	...	...	...	...	...	...	1	...	192	403	143
13	...	3	..	.	...	.	...	...	...	..	...	...	...	...	...	...	...	...	...	13	18	144

ग्राम/नगरीय ब्लाक प्राथमिक

2—पडरौना तहसील (ग्रामीण)

स्थानीय कोड नं०	ग्राम/नगर/वार्ड/नगरीय ब्लाक का नाम	ग्राम का क्षेत्रफल एकड़ में तथा नगर/वार्ड का वर्ग कि०मी० में	अधिकृत आवासीय मकानों की संख्या	परिवारों की संख्या	कुल जनसंख्या (संस्थागत और बेघरबार जनसंख्या सहित)			अनुसूचित जातियां		अनुसूचित जनजातियां		साक्षर व शिक्षित व्यक्ति		कुल काम करने वाले (I–IX)	
					व्यक्ति	पु०	स्त्री	पु०	स्त्री	पु०	स्त्री	पु०	स्त्री	पु०	स्त्री
1	2	3	4	5	6	7	8	9	10	11	12	13	14	15	16
															विकास खण्ड
विकास खण्ड पडरौना का योग		68,228	24,122		75,433			11,400		...		20,672		40,481	
			21,707		144,975		69,542		11,195		...		3,619		4,951
145	जंगल खिरकिया	729	198	201	1,016	542	474	133	129	..	...	58	2	295	57
146	जगल गायघाट	617	94	94	382	213	169	..	.	...	..	33	10	136	42
147	जंगल अभवा	902	104	129	540	295	245	26	34	...	...	36	3	176	54
148	जंगल सुखपुर	763	402	420	2,407	1,256	1,151	110	102	...	...	250	28	755	81
149	मिश्रौली	140	18	18	124	65	59	10	10	...	...	5	...	35	...
150	सिधुआ	547	191	202	1,320	698	622	149	140	...	..	187	29	378	25
151	जगल बनबीरपुर	643	265	297	1,800	955	845	91	83	...	...	232	17	480	67
152	सेमरिया खुर्द	63	49	49	289	156	133	...	...	...	...	86	17	72	3
153	रामपुर	265	65	87	453	241	212	..	...	...	...	54	2	124	27
154	परसौती कला	199	82	116	698	378	320	80	61	...	...	69	7	195	42
155	जंगल नानिया पट्टी	529	232	257	1,722	903	819	53	54	...	...	136	59	475	138
156	जंगल देलवा खास	1,357	565	587	3,217	1,666	1,551	344	307	...	...	295	42	914	127
157	जंगल विशुनपुरा	656	113	122	615	330	285	30	29	...	..	32		160	3
158	जंगल बकुलहा	845	283	297	1,852	956	896	160	186	..	..	197	11	502	111
159	जंगल कुरमौल	571	225	228	1 487	766	721	205	191	...	..	98	1	405	4
160	जंगल नाहर छपरा	1,908	377	396	2,290	1,213	1,077	378	336	..	..	232	17	693	10
161	जंगल चोरिया	1,108	129	141	717	368	349	36	36	..	...	80	5	153	7
162	जंगल जगदीशपुर	854	375	398	2,384	1,210	1,174	144	151	...	...	159	9	664	113
163	नवगवन इनरही	396						गैर आवाद •							
164	सरपट्टी बुजुर्ग	478	153	162	927	490	437	52	46	...	...	81	1	350	...
165	मैला	290	131	146	962	483	479	72	86	...	...	130	23	317	14
166	बन्धू छपरा	175	103	119	666	340	326	91	92	..	...	102	.	169	4
167	खड्डा बुजुर्ग	538	162	185	1,260	655	605	108	65	...	..	138	18	407	1
168	खड्डा खुर्द	281	76	96	609	335	274	27	32	...	...	73	7	178	7
169	कन्ठी छपरा	259	15	16	101	60	41	...	...	...	...	11	...	36	1

जनगणना सार-पत्र

काम करने वाले

I		II		III		IV		V (अ)		V (ब)		VI		VII		VIII		IX		काम न करने वाले X		स्थानीय कोड नं०
पु०	स्त्री	पु०	स्त्री	पु०	स्त्री	पु०	स्त्री	पु०	स्त्री	पु०	स्त्री	पु०	स्त्री	पु०	स्त्री	पु०	स्त्री	पु०	स्त्री	पु०	स्त्री	
17	18	19	20	21	22	23	24	25	26	27	28	29	30	31	32	33	34	35	36	37	38	1
पडरौना																						
22,822		12,826		135		3		690		1,217		276		539		121		1,832		34,972		
	1,006		3,579		60		...		97		32		35		14		1		127		64,591	
139	...	156	57	..	..	...		..	...	...	...	...	...	...	...	...	...	...	...	247	417	145
68	.	68	42	.	..	...		.	.	.	...	..	..	.	.	...	...	..	...	77	127	146
93	...	83	54	...	.	..	.		..	..	..	.	...		...	...	.	...	..	119	191	147
334	44	338	34	..	.	.		6		46		11	..	5	..	1	...	14	3	501	1,070	148
13	.	21		..	...	..	..	.	..	...	...	...	...	.	...	..	...	1	...	30	59	149
63	...	244	18	..	.	...		9	5	19	2	3	.	6	..	1	..	33	...	320	597	150
252	7	146	55				.	28	5	25	.	6	.	10	.	1	...	12	...	475	778	151
51	2	12	..	.	.	.	...	..	.	4	...	...	...	.	..	...	...	5	1	84	130	152
37	1	65	26	..	...	...	...	1	.	20	...	...	..	.	.	...	...	1	.	117	185	153
61	5	123	33	...	..	..	...	...	.	7		.	..	1	..	.	...	3	4	183	278	154
166	12	151	126	.	.	..		52	..	19	...	4	...	18	..	.	..	65	...	428	681	155
444	12	354	111	3	.	...	.	13	3	46	..	...	...	2	...	4	.	48	1	752	1,424	156
94	1	61	1	..	..	..		.		3	1	...	...	.	...	1	..	1	...	170	282	157
258	30	185	80	..	.	..	..	9	..	13	...	6	..	5	.	2	...	24	1	454	785	158
122	3	270	1	...	.		..	.	..	6	..	.		2	..	.	...	5	...	361	717	159
525	6	146	4	...			.	5	..	..	...	1	...	1	...	2	..	13	...	520	1,067	160
120	5	23	2	...	..	...	.	3		3	.	.	.	...	...	.	..	4	...	215	342	161
503	42	130	68	4	...	...	..	13	3	3	.	...	..	1	...	.	.	10	...	546	1,061	162
		गैर आवाद																				163
345	...	3	...	...	...	...	...	...	...	2	...	...	...	...	..	...	...	...	...	140	437	164
284	6	5	...	..		...	...	7	...	2	...	..		2		.	..	17	8	166	465	165
162	4	4	...		...	..	...	...	..	1	.	...			.		.	2	...	171	322	166
386	1	20	.	..	...	...	..	...	..	.	...	..	.	1	.	.	...	.	.	248	604	167
142	1	9	6	...	.	...	...	7	..	15	...	1	..	1	..	...	...	3	...	157	267	168
30	...	..	...	...	...	...	...	...	...	5	1	...	..	..	...	...	...	1	...	24	40	169

2—पडरौना तहसील (ग्रामीण)

स्थानीय कोड नं०	ग्राम/नगर/वार्ड/नगरीय ब्लाक का नाम	ग्राम का क्षेत्रफल एकड़ में तथा नगर/वार्ड का वर्ग कि०मी० में	अधिकृत आवासीय मकानों की संख्या	परिवारों की संख्या	कुल जनसंख्या (सस्थागत और बेघरबार जन-संख्या सहित)			अनुसूचित जातिया		अनुसूचित जन-जातियां		साक्षर व शिक्षित व्यक्ति		कुल काम करने वाले (I-IX)	
					व्यक्ति	पु०	स्त्री	पु०	स्त्री	पु०	स्त्री	पु०	स्त्री	पु०	स्त्री
1	2	3	4	5	6	7	8	9	10	11	12	13	14	15	16
170	भटवलिया	241	192	215	1,262	622	640	24	143	...	...	232	36	346	17
171	सहुवा डीह	169	85	97	584	299	285	73	65	.	...	67	10	173	3
172	चन्द्रपुर	138	42	58	364	184	180	28	33	..	...	41	19	111	2
173	दल छपरा	53						गैर आबाद							
174	बहादुरगंज	173	49	52	319	177	142	...	..	.	...	57	1	110	...
175	अधार छपरा	209	125	153	776	393	383	65	64	...	...	133	12	267	...
176	सुसवलिया	390	145	161	1,028	545	483	154	145	..	...	155	37	269	7
177	देवरिया पाण्डे	90	83	92	699	375	324	74	56	.	...	142	45	180	20
178	पगरा बुजुर्ग	491	128	161	1,031	551	480	80	68	.	..	122	19	270	11
179	लमुहा	201	15	20	157	88	69	13	14	..	...	28	2	44	4
180	केवल छपरा	207	70	84	563	272	291	25	24	.	...	52	3	159	7
181	मजरा केवल छपरा	38	17	17	84	42	42	..	..		..	1	...	29	29
182	चैनपट्टी	173	10	10	62	33	29	...	...		.	11	..	14	
183	मछरिहा	117	27	29	207	119	88	..	...	...	...	20	..	61	..
184	रतनवा	289	102	104	610	308	302	26	38	...	...	82	9	179	...
185	विशुनपुरा	150	64	67	429	216	213	48	49	...	...	48	1	118	2
186	माधी	138	34	41	266	139	127	7	9	..	...	56	...	66	5
187	सिखवा मठिया	731	201	202	1,207	619	588	90	91	...	...	177	10	313	117
188	मठिया देवी सहाय	43						गैर आबाद							
189	मठिया रामगोविन्द	90	24	26	184	92	92	1	1	.	..	41	5	41	1
190	मठिया बस्ती पाण्डे	30	15	18	111	53	58	5	6	...	...	28	4	28	...
191	मठिया रघुनाथ	27						गैर आबाद							
192	मठिया जयकिशुन	119	42	47	258	136	122	16	20	...	...	49	10	78	...
193	गनेशीपट्टी	108	73	78	499	268	231	4	6	...	...	68	4	141	3
194	भिसवा लाल	197	38	57	326	173	153	58	42	...	...	34	5	83	3
195	भरवलिया	156	70	73	459	231	228	100	106	..	.	80	25	127	80
196	सेवक छपरा	26	8	8	37	20	17	20	17	...	...	..	..	12	10
197	अहिरौली खुर्द	99	23	23	154	79	75	14	12	..	...	32	8	32	16
198	काटी	119	99	110	623	333	290	7	4	...	...	48	2	205	7
199	बंलोचट्टा	238	164	226	1,122	598	524	91	96	...	...	176	40	336	18

जनगणना सार-पत्र

काम करने वाले																				काम न करने वाले		क्रम संख्या
I		II		III		IV		V (अ)		V (ब)		VI		VII		VIII		IX		X		
पु०	स्त्री	पु०	स्त्री	पु०	स्त्री	पु०	स्त्री	पु०	स्त्री	पु०	स्त्री	पु०	स्त्री	पु०	स्त्री	पु०	स्त्री	पु०	स्त्री	पु०	स्त्री	
17	18	19	20	21	22	23	24	25	26	27	28	29	30	31	32	33	34	35	36	37	38	1
231	2	53	12	...	...	...	..	6	..	22		...		1		2	.	31	3	276	623	170
76	1	87	2	...	...	.	..	...	.	1	.	.	.	.		..	.	9		126	282	171
22	2	81	.	...	..	..	.	3		...	...	...		1	..	...	...	4		73	178	172
.		गैर आबाद																				173
92	...	...	.	...	.			14	...	..	...	...	...	2	...	...	...	2	.	67	142	174
228	...	16	...	...	.	...	.	1	...	4	...	...		...	...	14	...	4	.	126	383	175
165	3	74	4	...	...	...	...	7	...	4	...	...		4	...	..	...	15	.	276	476	176
144	5	22	15	1	...	...	..		..	2	..	..	..	...	...	.	..	11		195	304	177
186	4	27	1	1	...	.		5	3	29	...	.	..	5	..	3		14	3	281	469	178
35	1	5	...	...	...	.	.		...	...	...	..	...	...	...	...	.	4	3	44	65	179
120	2	35	5	..	..	.	..	..	..	..	..	..		...		..	.	4	..	113	284	180
	.	.	...	.	...	.	..	...	..	..		..		..	..	..	..	29	29	13	13	181
12	..	..	..	...		..	..	...	...	..	..	...		...			.	2	.	19	29	182
53	...	.	...	1	...	.	...	..	...	...	...	...	..	...	...	...	..	7	.	58	88	183
150	.	13	.	3	...	..	...	...	...	5	...	..	...	2	...	1	...	5	..	129	302	184
110	2	3	.	..	.	..	..	1	...	...	...	...	.	1	...	.	...	3	..	98	211	185
56	4	1	1	...	...	...	..	.	...	2	...	..	.	...	.	...	.	7	...	73	122	186
248	79	52	38	...	...	..	...	6	...	..	...		...	2	...	...	.	5	...	306	471	187
		गैर आबाद																				188
24	...	4	1	...	...	..	...	...	...	5	..	...	...	...	..	...	.	8	...	51	91	189
18	...	3	...	...	...	...	..	...	...	2	..		..		.		...	5	..	25	58	190
		गैर आबाद																				191
49	.	19	.	...	..	.	..	...	..	4	...	...	...	...	.	1	..	5	.	58	122	192
25	...	73	2	...	...	..	.	30	1	..	...	...	...	...	...	2	...	11	.	127	228	193
13	..	61	2	...	...	...	...	4	.	..	.	...	...		...	3	..	2	1	90	150	194
29	2	76	78	1	...	..	...	..	...	5	...	.	...	8	.	...	...	8	..	104	148	195
	..	12	10	...	..	...	...	...	...	..	..	.	..	..	..		...	.	.	8	7	196
12		19	16	...	...	.	...	...	...	1	...	..	..	..	...	.	...		.	47	59	197
128	5	28	2	...	...	...	...	...	...	1	...	35	...	4	...	1	...	8	...	128	283	198
163	..	128	1	...	...	...	...	1	...	1	...	1	...	9	...	...	...	33	17	262	506	199

2—पडरौना तहसील (ग्रामीण)

स्थानीक कोड नं०	ग्राम/नगर/वार्ड/नगरीय ब्लाक का नाम	ग्राम का क्षेत्रफल एकड़ में तथा नगर/वार्ड का वर्ग कि०मी० में	आधिकृत आवासीय मकानों की संख्या	परिवारों की संख्या	कुल जनसंख्या (संस्थागत और बेघरबार जनसंख्या सहित)			अनुसूचित जातियां		अनुसूचित जनजातियां		साक्षर व शिक्षित व्यक्ति		कुल काम करने वाले (I–IX)	
					व्यक्ति	पु०	स्त्री	पु०	स्त्री	पु०	स्त्री	पु०	स्त्री	पु०	स्त्री
1	2	3	4	5	6	7	8	9	10	11	12	13	14	15	16
200	पठखौली	43	26	33	179	91	88	26	27	...	...	36	7	49	...
201	बादल छपरा	17						गैर आबाद							
202	बडरौना	12	1	1	8	5	3	.	..	.	..	1	.	2	...
203	सोहरौना	583	104	135	895	460	435	75	71	...	...	73	3	274	22
204	बन्दी छपरा	115	62	66	426	202	224	41	46	..	..	106	21	103	19
205	अहिरौली बुजुर्ग	190	63	67	457	223	234	.	..	.	..	148	53	107	22
206	मटहिनियां खुर्द	125	143	143	741	386	355	83	82	..		126	8	190	7
207	बेलवा मिश्र	245	24	34	274	141	133	22	9	..	...	75	12	71	11
208	पकडी बुजुर्ग	495	110	116	691	354	337	27	11	..	..	68	2	211	83
209	मटहिनियां बुजुर्ग	338	92	112	692	348	344	59	84	...	...	156	26	174	59
210	मोती छपरा	193	21	23	121	65	56	28	24	.	...	11	2	48	11
211	भिसवा सरकारी	105	84	94	631	344	287	35	33	..	. .	117	18	220	10
212	बुड़ा छपरा	67						गैर आबाद							
213	सुगही	372	60	69	426	244	182	18	9	..	...	81	5	144	...
214	बादह	1,051	248	269	1,581	782	799	114	119	...	. .	150	8	413	48
215	मठिया खुर्द	368	63	70	489	248	241	24	32	...	...	144	11	139	9
216	करहिया, हजारी पट्टी	647	125	132	695	358	337	17	172	...	...	32	. .	202	9
217	डूमरभार	1,052	267	267	1,760	907	853	143	123	...	.	298	38	535	47
218	धर्मपुर खुर्द	341	100	103	634	331	303	3	3	...	...	91	2	152	13
219	पिपरा गजरा धर्मपुर	72	26	31	231	135	96	23	25	...	...	24	..	66	3
220	धर्मपुर बुजुर्ग	502	144	144	894	472	422	78	72	...	...	211	78	234	46
221	सोहनरिया	502	176	176	990	530	460	15	21	...	...	57	4	303	155
222	परसौना	429	54	73	336	165	171	5	8	...	...	33	6	107	2
223	साडी खुर्द	575	164	198	1,132	570	562	14	17	...	...	223	34	342	81
224	बैजनाथपुर	498	197	198	1,158	591	567	40	9	...	...	265	152	279	29
225	कोहरा	313	76	93	521	276	245	50	48	.	...	90	12	152	2
226	सांडी बुजुर्ग	501	162	174	917	478	439	69	73	...	...	188	41	254	31
227	रहसू	240	103	124	814	414	400	17	23	..	...	198	11	213	26
228	खुदरा	109	17	24	146	85	61	24	26	...	...	32	3	34	14
229	सिन्धुआ बांगरबाद	542	229	239	1,369	680	689	60	56	...	...	200	26	361	34

जनगणना सार-पत्र

काम करने वाले

I		II		III		IV		V (अ)		V (ब)		VI		VII		VIII		IX		काम न करने वाले X		स्थानीय कोड नं०
पु०	स्त्री	पु०	स्त्री	पु०	स्त्री	पु०	स्त्री	पु०	स्त्री	पु०	स्त्री	पु०	स्त्री	पु०	स्त्री	पु०	स्त्री	पु०	स्त्री	पु०	स्त्री	
17	18	19	20	21	22	23	24	25	26	27	28	29	30	31	32	33	34	35	36	37	38	1
17	...	15	...	...	...	...	...	2	...	1	...	...	..	13	...	...	...	1	...	42	88	200
		गैर आबाद																				201
1	...	...	...	...	...	...	...	...	...	..	..	...	..	...	...	...	...	1	...	3	3	202
148	7	43	1	1	..	..	..	...	..	7	...	28		4	..	4	1	39	13	186	413	203
56	1	13	15	...	...	...	...	8	2	3	...	...	...	2	...	4	...	17	1	99	205	204
61	1	16	18	...	...	...	...	4	3	3	.	...	..	1		...	..	22	...	116	212	205
89	1	69	3	...	...	...	...	10	3	10	...	...	...	1		..	...	11	...	196	348	206
39	1	16	10	...	...	...	.	..	..	2	...	...		...	...	1	...	13	...	70	122	207
54	...	146	82	...	...	...	..	2	1	..	..	...	.	.		...	...	9	...	143	254	208
60	27	46	26	8	...	...	..	9	3	17	..	3	..	3	..	2	...	26	3	174	285	209
42	3	6	8	...	...	...	...	..	...	...	...	..	...	...	...	...	...	...	...	17	45	210
207	9	11	1	...	...	...	...	...	...	...	...	...	...	...	..	...	...	2	...	124	277	211
		गैर आबाद																				212
135	...	4	...	...	..	...	...	...	...	1	...	...	...	1	.	1	...	2	...	100	182	213
289	31	76	15	20	...	...	...	...	2	1	...	...	...	21	...	2	...	4	...	369	751	214
70	...	65	9	...	...	...	...	1	...	...	...	...	...	.	...	...	...	3	...	109	232	215
178	7	19	2	1	...	..	.	...	...	...	...	...	...	.	. .	...	...	4	...	156	328	216
129	2	386	44	...	...	..	..	...	...	6	...	...	...	3	...	...	...	11	1	372	806	217
100	10	36	3	1	...	...	...	2	. .	5	...	...	...	4	.	...	...	4	...	179	290	218
60	...	2	3	...	...	...	...	..	...	1	...	...	...	...	...	...	...	3	...	69	93	219
145	..	65	44	...	...	...	..	1	...	...	...	1	...	2	...	1	...	19	2	238	376	220
175	119	116	34	...	...	...	...	3	1	...	...	...	. .	2	1	...	...	7	...	227	305	221
7	2	100	...	...	...	..	...	. .	...	...	...	...	...	.	..	...	...	...	...	58	169	222
315	77	6	4	...	...	...	...	...	...	...	...	...	...	2	..	2	...	17	...	228	481	223
216	20	48	9	...	...	..	.	. .	...	..	...	...	...	...	..	2	...	13	...	312	538	224
102	2	42	...	...	...	...	...	...	...	...	...	...	...	1	...	...	...	7	...	124	243	225
160	9	66	18	1	...	1	...	14	4	1	...	...	...	4	...	...	...	7	...	224	408	226
183	6	27	20	...	...	...	...	...	...	...	...	...	...	...	...	...	...	3	...	201	374	227
19	...	8	7	...	...	...	...	6	7	...	...	...	...	...	...	...	...	1	...	51	47	228
276	8	62	26	...	...	...	...	3	...	...	...	...	...	4	...	...	...	16	...	319	655	229

2—पडरौना तहसील (ग्रामीण)

स्थानीय कोड नं०	ग्राम/नगर/वार्ड/नगरीय ब्लाक का नाम	ग्राम का क्षेत्रफल एकड़ में तथा नगर/वार्ड का वर्ग कि०मी० में	अधिकृत आवासीय मकानों की संख्या	परिवारों की संख्या	कुल जनसंख्या (सस्थागत और बेघरबार जन-सख्या सहित)			अनुसूचित जातियाँ		अनुसूचित जन जातियाँ		साक्षर व शिक्षित व्यक्ति		कुल काम करने वाले (I-IX)	
					व्यक्ति	पु०	स्त्री	पु०	स्त्री	पु०	स्त्री	पु०	स्त्री	पु०	स्त्री
1	2	3	4	5	6	7	8	9	10	11	12	13	14	15	16
230	चेवपरिया	166	61	62	437	231	206	20	18	...	...	27	1	86	10
231	दमवटिया	173	65	76	439	243	196	25	22	...	..	40	2	117	42
232	हिरन ा	89	37	37	312	173	139	...	...	..	...	90	15	82	2
233	हरका हनुमन्त गिरि	60	15	15	131	72	59	. .	...	...		34	.	35	2
234	पलिया	136	28	32	226	118	108	22	24	...	...	47	11	66	13
235	बसडीला	120	38	45	275	134	141	37	41	...	...	44	9	80	20
236	मिल्की	277	72	72	465	233	232	104	98	...	...	81	5	126	53
237	परसादपुर	224	102	123	656	368	288	57	38	. .	...	80	6	212	45
238	हरका कुरमाल	47	78	90	610	321	289	61	65	...	...	103	10	159	31
239	हरका बैजनाथ मल्ला	107	20	30	163	83	80	13	9	...	...	17	...	41	6
240	गुलेलहा	104	91	121	732	358	374	142	153	...	...	116	33	183	3
241	गोपालपुर	336	85	85	596	309	287	68	65	...	...	146	17	166	16
242	चौरा खास	236	98	144	863	462	401	...	..	...	...	137	22	239	8
243	घिरपट्टी	63	52	53	371	191	180	...	.	.	.	30	3	100	3
244	हरका मलिक पट्टी	51						गैर आबाद							
245	चकिया	129	50	52	345	177	168	67	63	...	...	47	11	97	...
246	छितन पट्टी	98	11	13	77	34	43	.	.	. .	...	4	1	19	...
247	सरैया	595	224	271	1,692	833	859	60	61	..	..	178	34	397	75
248	पिपरा सोमवल	195	30	37	200	98	102	13	14	...	...	17	1	65	...
249	बहिया बनवीरपुर	642	329	357	2,380	1,185	1,195	137	127	...	...	303	49	637	100
250	जंगल हनुमानगंज	548	202	262	1,316	675	641	283	297	...	...	127	10	388	124
251	जंगल धरमपुर	473	199	214	1,204	653	551	110	94	..	...	55	1	284	4
252	चौरिया	261	58	58	326	170	156	101	90	..	.	21	9	113	32
253	सोमरिया कलान	84	21	21	104	56	48	37	32	.	...	10	...	38	5
254	मठिया	73	23	24	153	85	68	34	29		...	18	...	52	1
255	कठकुइवां	1,026	381	416	2,633	1,368	1,265	416	387	. .	...	267	33	682	28
256	कोटवा	597	162	182	1,143	592	551	110	122	..	...	289	69	273	85
257	सेमरा हरदी	2,383	967	1,129	5,816	3,226	2,590	743	712	.	. .	1,168	339	1,798	280
258	जंगल पचरुखिया	1,079	395	437	2,712	1,434	1,278	396	364	...	...	299	29	832	185
259	लक्ष्मीपुर	1,215	317	323	1,967	1,037	930	216	193	...	...	276	74	543	14

जनगणना सार-पत्र

काम करने वाले

I		II		III		IV		V (अ)		V (ब)		VI		VII		VIII		IX		काम न करने वाले X		स्थानीय कोड नं०
पु०	स्त्री	पु०	स्त्री	पु०	स्त्री	पु०	स्त्री	पु०	स्त्री	पु०	स्त्री	पु०	स्त्री	पु०	स्त्री	पु०	स्त्री	पु०	स्त्री	पु०	स्त्री	
17	18	19	20	21	22	23	24	25	26	27	28	29	30	31	32	33	34	35	36	37	38	1
64	2	8	8	..	...	..	...	...	...	1	...	..	...	2	...	4	...	7	...	145	196	230
72	1	40	41	...	..	.	.	...	..	..	.	.	...	1	...	...	..	4	...	126	154	231
38	2	28	..	.	..	..	...	1	...	1	...	...	...	..	...	4	.	10	...	91	137	232
1	1	26	1	...	..	...	..	1	...	...	...	...	...	2	...	..	.	5	...	37	57	233
58	..	5	13	..	.	...	...	...		..	...	...	..	...	...	...	...	3	...	52	95	234
58	2	17	18	.	..	.	..	1	..	..	...	..	...	...	..	..	.	4	...	54	121	235
56	2	69	51	..	..	.	.	.	..	.	.	.	..	...	...	..	.	1	...	107	179	236
135	12	68	32	.	.	.	..	1	1	1	.	.	...	...	...	2		5	...	156	243	237
82	12	42	16	1	...	..	.	10	3	7	..	1	.	3	...	.	..	13	...	162	258	238
19	3	11	3	...	...	.	...	1	..	1	..	5	...	1	...	...	..	3	...	42	74	239
57	1	97	2	1	..	..	...	...	.	20	..	...		...	...	1	...	7	...	175	371	240
102	...	36	16	.	...	...	...	.	...	9	..	...	.	1	...	2	...	16	...	143	271	241
151	3	61	3	...	...	...	...	..	...	2	...	11	2	1	..	.	.	13	...	223	393	242
67	...	26	3	...	...	..	...	4	..	2	...	1	...	..	...	...	.	...	...	91	177	243
		गैर आवाद																				244
65	..	26	...		...	...	...	...	...	3	...	..	...	...	...	..	...	3	...	80	168	245
18	...	...	...	...	...	...	...	...	..	...	...	...	...	...	...	..	...	1	...	15	43	246
211	15	129	57	1	...	...	..	...	2	32	...	1	...	2	...	4	..	17	1	436	784	247
59	...	2	..	..	...	...	...	...	...	4	..	...	...	..	..	..	...	...	...	33	102	248
184	24	361	72	2	...	...	...	8		21	...	7	...	35	4	4	...	15	..	548	1,095	249
94	3	215	97	3	...	...	...	1	...	2	...	53	24	10		...	..	10	...	287	517	250
78	...	204	4	...	...	...	...	...	..		...	...	.	.	.	..	...	2	...	369	547	251
16	...	97	32	...	...	...	...	...	...	..	...	..	...	...	.	...	.	..	...	57	124	252
3	...	35	5	...	...	...	...	...	.	...	...	..	..	.		..	...	..	..	18	43	253
15	...	30	...	...	...	...	...	5	1	2	...	..	...	..	..	..	...	...	...	33	67	254
335	6	276	20	...	...	...	...	12	...	18	...	1	1	1	...	1	...	38	1	686	1,237	255
104	1	107	82	...	...	...	...	1	2	24	...	..	...	3	.	1	...	33	...	319	406	256
439	2	612	267	1	...	...	...	58	6	430	2	7	..	150	1	17	...	84	2	1,428	2,310	257
376	8	232	49	48	59	...	...	13	2	10	2	62	8	56	2	4	...	31	5	602	1,143	258
311	7	180	6	17	1	...	...	8	...	9	...	3	...	9	..	6	...	..	...	494	916	259

2—पडरौना तहसील (ग्रामीण)

स्थानीय कोड नं०	ग्राम/नगर/वार्ड/नगरीय ब्लाक का नाम	ग्राम का क्षेत्रफल एकड़ में तथा नगर/वार्ड का वर्ग कि०मी० में	अधिकृत आवासीय मकानों की संख्या	परिवारों की संख्या	कुल जनसंख्या (संस्थागत और बेघरबार जनसंख्या सहित)			अनुसूचित जातियां		अनुसूचित जनजातियां		साक्षर व शिक्षित व्यक्ति		कुल काम करने वाले (I-IX)	
					व्यक्ति	पु०	स्त्री	पु०	स्त्री	पु०	स्त्री	पु०	स्त्री	पु०	स्त्री
1	2	3	4	5	6	7	8	9	10	11	12	13	14	15	16
260	लमकन	458	91	95	631	326	305	80	105	...	...	78	18	189	27
261	जंगल बंगाली पट्टी	547	166	166	997	506	491	134	132	.	.	98	4	292	7
262	ओझवलिया	67	15	17	108	59	49	10	12	...	...	19	.	35	1
263	पडरी	552	83	90	628	338	290	87	91	..	...	103	19	201	10
264	मिश्रि पट्टी	205	53	56	384	216	168	...	...	...	...	55	5	115	...
265	प्रधान पट्टी	235	62	65	626	338	288	30	24	...	...	144	23	138	..
266	सुकुल पट्टी	188	80	85	629	333	296	30	34	...	...	29	1	178	12
267	पचफोडा	120	18	17	135	64	71	.	.	...	...	15	9	35	2
268	जगल पिपरासी	469	128	144	831	432	399	88	80	...	...	43	12	150	7
269	भगरा	171	24	31	159	87	72	18	13	...	...	6	1	26	...
270	नौतन हरदो	819	249	263	1,655	856	799	70	67	...	...	162	16	458	23
271	बरवा कलान	422	197	211	1,134	617	517	61	51	...	...	150	9	364	148
272	बलडीहा	463	106	123	691	336	355	45	73	...	...	96	14	178	31
273	पिपरा बरामपुर	997	574	688	3,925	2,073	1,852	212	200	...	..	365	55	1,078	55
274	खनवार बकलेही	517	127	130	776	396	380	31	37	..	...	82	22	213	12
275	सिकटा	1,384	343	426	2,833	1,436	1,397	97	111	...	...	528	109	759	101
276	बादल पट्टी	246	49	53	425	219	206	45	11	...	...	57	4	106	...
277	घोर घटिया	255	178	197	1,402	821	581	18	15	.	..	287	86	405	10
278	सहजवलिया	156	118	128	747	384	363	99	89	...	...	137	23	229	33
279	बडगाव	1,084	397	462	2,803	1,430	1,373	77	90	...	...	366	35	787	84
280	अधारी बारी	322	115	115	702	364	338	75	67	...	...	114	13	207	...
281	कोहरवलिया	335	144	161	744	396	348	55	44	...	...	124	33	193	12
282	सिघनजोडी	439	154	154	995	506	489	28	16	..	...	59	23	268	11
283	महरानी	237	47	51	312	161	151	43	38	...	...	50	14	79	46
284	मठिया नरीमपुर	240	71	71	461	228	233	32	48	...	...	43	11	133	83
285	टन्डवा	234	98	98	623	365	258	66	61	...	...	63	4	210	134
286	बघवलिया खुर्द	158	127	128	730	363	367	87	93	..	...	67	11	198	11
286	पिपरा सुजान	146	58	58	363	192	171	70	55	..	...	45	6	102	1
288	कल्याण छपरा	503	199	249	1,551	797	754	61	63	...	...	269	46	380	42
289	पिपरासी	515	115	146	866	427	439	34	27	...	...	175	64	199	7

जनगणना सार-पत्र

काम करने वाले

I		II		III		IV		V (अ)		V (ब)		VI		VII		VIII		IX		काम न करने वाले X		स्थानीय कोड नं०
पु०	स्त्री	पु०	स्त्री	पु०	स्त्री	पु०	स्त्री	पु०	स्त्री	पु०	स्त्री	पु०	स्त्री	पु०	स्त्री	पु०	स्त्री	पु०	स्त्री	पु०	स्त्री	
17	18	19	20	21	22	23	24	25	26	27	28	29	30	31	32	33	34	35	36	37	38	1
126	2	56	26	1	...	...	...	..	...	...	...	...	...	...	...	1	...	5	...	137	278	260
37	...	237	4	1	..			13	1	.	...		...	2	2	..	..	2	...	214	484	261
...	...	35	1	...	...	...	...	...	...	...	...	...	...	...	...	..	...	...	...	24	48	262
57	...	129	10	..	...		..	..	...	2	...	...	...	1	.	...	..	12	...	137	280	263
66	...	44	..	.	...	...	...	..	...	...	...	...	...	..	..	...	...	5	...	101	168	264
119	..	9	...	...	...	..	...	...	..	2	...	...	...	.	.	.	..	8	...	200	288	265
146	2	15	10	...	..	.	.	...	...	9	...	..	...	1	.	1	..	6	...	155	284	266
28	2	5	.	...	...			..	...	..	...	...	...	.	.		..	2	...	29	69	267
111	...	39	7	...	...	..	.	...	..	...	...	..	..	..	..	..	...	...	...	282	392	268
21	...	5	...	...	...	...	...	...	..	...	...	..	...	.			..	...	...	61	72	269
386	9	60	13	.	...	...			..	1	...	.	...	1		.	...	10	1	398	776	270
74	12	192	127	...	...	.		13	3	5	...	3	...	33	1	3	...	41	5	253	369	271
105	3	59	27	...	...	..	...	9	.	3	...	...	...	.	...	..	..	2	1	158	324	272
310	15	676	34	...	...	...	...	44	3	13		.	...	7	2	..	...	28	1	995	1,797	273
56	4	147	8	...	...	...	..	...	..	3	...	...	...	...	..	...	...	7	...	183	368	274
527	15	135	68	1	...	2	...	17	18	15	...	1	...	7	...	...	...	54	...	677	1,296	275
82	...	22	.	...	...	...	...	2	..	.	...	...	...	..	..	..	...	...	..	113	206	276
181	6	161	1	...	..	..	.	1	.	25	1		..	18	1	...	...	19	1	416	571	277
201	10	22	23	...	...	..	.	...	..	3	..		.	..		...	...	3	...	155	330	278
546	19	203	65	..	...	...		7	...	6	...	2	...	1	...	..	...	22	...	643	1,289	279
64	...	118		...	...	...	...	.	..	17	.	..	.		...	..	...	8	...	157	338	280
32	...	93	8	...	...	..	..	28	1	1	...	1	...	..	..	...	..	38	3	203	336	281
142	...	87	7	1	...	...	..	25	4	2	..	...	...	..	...	.	...	11	...	238	478	282
17	...	61	46	...	...	...	...	...	...	..	...	...	...	...	...	...	...	1	...	82	105	283
31	...	101	83	...	...	...	...	...	...	...	...	...	...	...	...	..	...	1	...	95	150	284
95	5	105	129	...	...	...	...	...		1		..	..		.		...	9	...	155	124	285
180	8	5	2	..	...	...	...	4	.				..	1	...	..		8	...	165	356	286
95	1	4	...	...	...	...	...	.	..	.	.	.	...		..		...	3	...	90	170	287
170	7	171	17	...	...	...	...	.	...	15	16	...	...	2	...	..	...	22	2	417	712	288
160	1	30	4	...	...	...	...	...	..	...	...	...	...	2	...	...	...	7	2	228	432	289

2—पडरौना तहसील (ग्रामीण)

स्थानीय कोड नं०	ग्राम/नगर/वार्ड/नगरीय ब्लाक का नाम	ग्राम का क्षेत्रफल एकड़ में तथा नगर/वार्ड का वर्ग कि०मी० में	अधिकृत आवासीय मकानों की संख्या	परिवारों की संख्या	कुल जनसंख्या (संस्थागत और बेघरबार जनसंख्या सहित)			अनुसूचित जातियां		अनुसूचित जनजातियां		साक्षर व शिक्षित व्यक्ति		कुल काम करने वाले (I–IX)	
					व्यक्ति	पु०	स्त्री	पु०	स्त्री	पु०	स्त्री	पु०	स्त्री	पु०	स्त्री
1	2	3	4	5	6	7	8	9	10	11	12	13	14	15	16
290	बरहज	499	144	184	1,046	549	497	81	59	...	...	201	19	267	4
291	बरवा खुर्द	145	10	11	71	41	30	.	...	..	..	2	..	23	
292	बगरानी	514	121	159	917	432	485	11	8	..	...	174	13	229	7
293	पकड़ी खुर्द	191	92	92	538	280	258	.		..	.	50	2	150	25
294	कसया	354	64	71	401	192	209	12	11	..	..	58	3	113	12
295	रसूलपुर	189	30	30	176	100	76	.	..	..	...	46	5	47	.
296	बेलही	278	81	98	615	323	292	78	60	..		142	32	162	3
297	होरिलापुर	86	107	134	869	451	418	77	76	.	.	215	43	225	3
298	देवरिया	133	22	28	177	92	85	29	23	.	..	45	3	40	2
299	हरैया बुजुर्ग	612	160	203	1,157	620	537	78	67	.	..	160	15	360	4
300	हरैया खुर्द	289	89	97	488	251	237	23	31	.	.	90	4	129	36
301	बखलिया बुजुर्ग	191	100	100	599	304	295	13	9	..	...	137	33	165	3
302	इन्दर सेनवा	128	43	64	331	182	149	15	11	..		76	7	75	2
303	बतरौली	298	167	206	1,346	680	666	83	72	..	..	322	99	308	27
304	फागूपुर बिशुनपुर	401	87	87	581	303	278	59	57	..	..	117	44	160	12
305	सोड़िया	252	30	37	210	119	91	...	..	..	...	8	1	77	2
306	बासदेवपुर	250	5	5	46	18	28	...	..	..	...	1	..	14	...
307	सूखेबलिया खुर्द	540	123	123	737	387	350	73	67	.	...	95	6	185	3
308	घरनी छपरा	187	119	126	725	368	357	32	25	.	.	139	13	206	2
309	भटवलिया	300	100	115	869	424	445	48	48	.	...	161	14	209	6
310	गंगौली	482	121	128	898	448	450	20	12	...		191	52	261	1
311	शिवपुर डीहा	292	94	97	622	326	296	35	50	.		71	5	165	11
312	सेखवलिया बुजुर्ग	1,227	599	685	3,935	1,996	1,939	396	390	..	..	737	249	1,024	38
313	शिवपुर बुजुर्ग	477	165	173	1,248	609	639	55	57	.	.	168	36	302	55
314	मठिया तपसी	97	7	8	57	24	33	..	..	...	...	9	3	12	8
315	जिगना	462	79	98	653	339	314	26	24	..	...	86	9	169	2
316	बटरडेरा	498	130	132	843	442	401	38	36	...	...	157	3	249	16
317	पिपरा तिवारी	122	52	55	295	159	136	11	10	...	...	89	29	73	4
318	शामपुर	799	204	207	1,285	693	592	57	57	...	...	265	29	378	85
319	साखोपार	764	235	254	1,495	784	711	80	76	...	...	221	51	450	180

जनगणना सार-पत्र

काम करने वाले

I		II		III		IV		V (अ)		V (ब)		VI		VII		VIII		IX		काम न करने वाले X		स्थानीय कोड नं०
पु०	स्त्री	पु०	स्त्री	पु०	स्त्री	पु०	स्त्री	पु०	स्त्री	पु०	स्त्री	पु०	स्त्री	पु०	स्त्री	पु०	स्त्री	पु०	स्त्री	पु०	स्त्री	
17	18	19	20	21	22	23	24	25	26	27	28	29	30	31	32	33	34	35	36	37	38	1
238	4	17	.	.	.	.		1	.	12	..	2	.	4		.		13	..	262	493	290
18	.	5		.	...	..	...	.	..	.	...	..	.	..				.		18	30	291
171	5	39	2	..	.	...	.	..	...	8	...	..	...	..	...	..		11	..	203	478	292
80	1	60	24	..	...	..	...	6	...	...	...	.		..		..	..	4	..	130	233	293
77	...	18	12	.	...	...	..	5	...	...	...	..	...	..	...	..	...	13	.	79	197	294
46	.	...	...	...	..	...	...	...	...	.	...	...	..	..	..	..	...	1	...	53	76	295
118	3	17		...	...	...	...	...	...	11	..	...	...	...	..	..	...	16	...	161	289	296
161	.	10	3	1	...	...	...	...	.	17	...	...	..	5	...	..	...	31		226	415	297
38	1	.	1	...	...	...	..			.	...		.	.		.	..	2	...	52	83	298
247	.	74	..	...	...	..	...	16	..	11	4	1	...	..	..	..	...	11	...	260	533	299
108	17	11	18	...	...	...	.	..	1	2	.	...	..	4	.	..	...	4	...	122	201	300
142	3	9	...	...	...	...		1	..	...	..	..	..	..	.	..	.	13	...	139	292	301
50	1	13	1	...	...	...	...	1	...	...	...	..	.		.	..	.	11	...	107	147	302
164	6	74	20	...	...	...	..	31	1	4	...	1	..	3	.	..	.	31	..	372	639	303
71	1	76	11	...	..	...	..	...	...	1	...	..	..	.	..	...	..	12	..	143	266	304
56	1	21	..	...	..	..	...	...	.	.	..		..	..	...	..	...	.	...	42	89	305
10	..	4	.	..	.	..	..	...	...	...	...	...	...	.	.	...	...	.	1	4	28	306
95	3	86	.	..	...	..	.	...	...	...	...	.	...	.	...		...	4	...	202	347	307
170	2	8	.	..	...	.	.	2	...	...	..	9	..	1	.		.	16	...	162	355	308
66	3	131	3	...	...	...	...	...	...	..	...	.	..	..	...	.	...	12	...	215	439	309
253	1		...	..	...	..	...	...	...	1	...	...	...	.	..	.	..	7	...	187	449	310
115	5	43	6	.	...	...	...	...	...	5	...	..	..	.	..	..	...	2	..	161	285	311
619	13	295	22	2	...	..	...	13	.	14	.	...	...	3	.	4	...	74	3	972	1,901	312
262	13	18	39	...	...	...	...	5	...	2	3	...	...	...	.	1	...	14	..	307	584	313
11	...		7	...	...	...	...	...	..	..	...	..	.		.	...	..	1	1	12	25	314
167	2	..	.	...	...	...	...	...	...	...	...	..	...	.	...	..	...	2	...	170	312	315
250	.	14	16	...	...	...	...	4	...	..	...	...	...	...	.	..	...	1	.	193	385	316
62	3	1	1	...	...	...	...	4	...	...	...	...	.	...	.	.	...	6	...	86	132	317
321	34	33	51	...	...	...	...	2	...	...	...	...	...	...	...	...	...	22	...	315	507	318
191	1	216	177	...	...	...	...	8	...	3	...	1	...	3	...	...	...	28	2	334	531	319

2—पडरौना तहसील (ग्रामीण)

स्थानीय कोड नं०	ग्राम/नगर/वार्ड नगरीय ब्लाक का नाम	ग्राम का क्षेत्रफल एकड़ में तथा नगर/वार्ड का वर्ग कि०मी० में	अधिकृत आवासीय मकानों की संख्या	परिवारों की संख्या	कुल जनसंख्या (संस्थागत और बेघरबार जन-संख्या सहित)			अनुसूचित जातियां		अनुसूचित जन-जातियां		साक्षर व शिक्षित व्यक्ति		कुल काम करने वाले (I–IX)	
					व्यक्ति	पु०	स्त्री	पु०	स्त्री	पु०	स्त्री	पु०	स्त्री	पु०	स्त्री
1	2	3	4	5	6	7	8	9	10	11	12	13	14	15	16
320	जिगनी	91	26	26	181	94	87	46	44	...	...	38	10	41	..
321	दुर्गवलिया	428	130	133	858	442	416	116	131	...	...	164	30	223	39
322	बहोरापुर	431	156	156	973	485	488	108	100	...	...	110	13	271	137
323	नरसर	492	151	151	828	412	416	58	50	..	...	116	17	243	9
324	खरदेवा	442	114	114	777	420	357	94	92	...	...	50	13	255	28
325	रामवलिया	208	70	76	451	235	216	66	65	...	...	73	32	126	45
															विकास खण्ड
विकास खण्ड कसया का योग		**70,130**	**25,350**		**77,131**			**10,232**		**...**		**21,159**		**40,740**	
		22,188		**152,722**		**75,591**		**10,279**		**...**		**8,394**		**6,419**	
326	सेमरा धूसी	567	211	211	1,286	658	628	130	143			151	11	354	11
327	डिघवा बुजुर्ग	530	87	116	784	403	381	51	40	...	.	214	26	212	...
328	परसौनी मुकुन्दहा	438	130	150	963	496	467	78	64	...	...	152	15	236	4
329	परसौनी खुर्द	327	66	74	375	206	169	...	...	...	...	39	7	117	...
330	सियरहा	69	42	45	253	137	116	53	45	...	...	38	8	74	...
331	चक पट्टी	28	11	12	76	40	36	6	8	...	...	10	..	19	...
332	सुखपुरवा	59	26	31	154	86	68	...	...	...	...	10	2	41	23
333	इकडेरवा अव्वल	237	75	95	549	278	271	24	32	...	...	122	9	162	17
334	इकडेरवा दोयम	21						गैर आबाद							
335	बालक पट्टी	124	27	34	156	76	80	17	13	...	...	23	3	37	17
336	पकडी	186	11	12	101	50	51	...	...	...	...	11	1	29	12
337	आराजी परसौनी	156	16	21	134	65	69		...	...	...	25	3	37	...
338	मथौली	338	141	177	989	533	456	98	83	...	...	118	8	372	171
339	भरौली	374	102	115	693	340	353	62	79	...	...	67	1	196	100
340	भलुही भदारी पट्टी	825	342	443	2,699	1,442	1,257	148	126	...	...	652	241	702	22

जनगणना सार-पत्र

काम करने वाले

I		II		III		IV		V (अ)		V (ब)		VI		VII		VIII		IX		काम न करने वाले X		स्थानीय कोड नं०
पु०	स्त्री	पु०	स्त्री	पु०	स्त्री	पु०	स्त्री	पु०	स्त्री	पु०	स्त्री	पु०	स्त्री	पु०	स्त्री	पु०	स्त्री	पु०	स्त्री	पु०	स्त्री	
17	18	19	20	21	22	23	24	25	26	27	28	29	30	31	32	33	34	35	36	37	38	1
41	...	...	...	...	...	...	...	.	...		. .	...	.	..	...	. .	...	..	...	53	87	320
157	5	30	34	6	...	...	...	2	...	5	..	3	...	...	...	2	...	18	...	219	377	321
160	2	96	133	. .	...	...	...	2	2	3	...	...	...	1	...	..	...	9	...	214	351	322
6	...	224	8	2	...	...	...	..	...	...	..	. .	...	...	...	..	...	11	1	169	407	323
197	9	49	19	...	...	...	...	1	...	3	..	...	...	..	...	..	...	5	...	165	329	324
57	2	50	43	...	...	...	.	2	...	8	...	...	...	..	.	1	...	8	...	109	171	325
कसया																						
25,678		11,834		65		16		475		213		193		475		127		1,664		36,391		
	1,281		4,948		1		...		59		5		36		14		...		75		69,172	
287	4	10	1	...	...	1	...	13	6	5	...	13	...	5	...	1	...	19	...	304	617	326
159	...	10	...	...	...	...	...	...	...	8	...	..	...	4	...	4	...	27	...	191	381	327
201	4	26	...	...	...	...	...	...	...	..	...	...	..	...	...	...	...	9	...	260	463	328
113	...	...	...	...	...	...	...	...	...	...	...	.	...	..	...	...	...	4	...	89	169	329
43	...	26	...	...	...	...	...	...	...	..	...	...	...	1	...	2	...	2	..	63	116	330
17	...	2	...	...	...	...	...	...	...	...	...	...	...	...	...	...	...	...	...	21	36	331
14	1	27	22	...	...	...	...	.	...	...	...	...	...	...	...	...	...	...	...	45	45	332
91	...	68	17	...	...	...	...	...	...	...	...	2	. .	...	...	...	..	1	...	116	254	333
		गैर आबाद																				334
17	1	18	14	...	...	...	...	1	2	...	...	...	...	...	...	...	...	1	...	39	63	335
14	4	15	8	...	...	...	...	...	...	...	...	...	...	...	...	...	..	..	...	21	39	336
26	...	6	...	...	...	...	...	...	...	1	...	...	...	...	...	...	...	4	...	28	69	337
125	35	192	116	...	...	...	...	15	5	2	1	1	.	6	...	...	...	31	14	161	285	338
99	35	92	65	...	...	...	...	...	...	1	...	...	...	1	...	...	...	3	...	144	253	339
265	2	165	7	5	...	7	...	34	...	8	...	7	...	59	1	4	...	148	12	740	1,235	340

2—पडरौना तहसील (ग्रामीण)

स्थानीय कोड नं०	ग्राम/नगर/वार्ड/नगरीय ब्लाक का नाम	ग्राम का क्षेत्रफल एकड़ में तथा नगर/वार्ड का वर्ग कि०मी० में	अधिकृत आवासीय मकानों की संख्या	परिवारों की संख्या	कुल जनसंख्या (संस्थागत और बेघरबार जन-सख्या सहित)			अनुसूचित जातियाँ		अनुसूचित जन-जातियाँ		साक्षर व शिक्षित व्यक्ति		कुल काम करने वाले (I–IX)	
					व्यक्ति	पु०	स्त्री	पु०	स्त्री	पु०	स्त्री	पु०	स्त्री	पु०	स्त्री
1	2	3	4	5	6	7	8	9	10	11	12	13	14	15	16
341	बैरिया	280	61	61	445	218	227	18	23	...	...	106	20	101	14
342	कनखोरिया	374	152	162	1,068	528	540	17	8	...	...	256	65	250	17
343	खरटारी	94						गैर आबाद		...	...				
344	सेमरी	171	43	46	335	178	157	4	5	...	...	86	13	89	7
345	खोराबार	181	83	102	559	298	261	18	19	...	...	86	5	155	...
346	नरायनपुर	345	58	72	361	185	176	10	7	...	...	44	9	78	...
347	डिघवा खुर्द	199	73	93	521	258	263	34	27	..	...	65	4	129	9
348	विशुनपुर मगुरेही	256	64	76	471	232	239	16	13	...	...	90	25	99	12
349	मिश्रौली	86	56	68	446	207	239	9	11	..	...	58	26	96	8
350	नरकटिया खुर्द	205	84	113	713	348	365	1	2	...	...	74	13	158	9
351	नीबी	118	24	29	221	106	115	42	47	...	...	36	13	45	...
352	बेलवा दुर्गाराय	269	61	86	554	287	267	...	...	...	...	112	17	137	...
353	बेलवा रामजस	150	86	132	715	380	335	32	35	...	...	136	20	179	12
354	शाहपुर	288	104	134	698	363	335	88	62	...	...	55	2	197	...
355	कुरमकटा	252	106	134	854	441	413	25	17	...	...	180	42	206	11
356	विशुनपुर विन्दवलिया	828	188	235	1,445	787	658	34	31	...	...	339	69	351	6
357	विशम्भरपुर	217	80	96	501	269	232	17	14	...	...	66	2	106	5
358	झनगवा	172	87	91	585	305	280	84	90	...	...	153	27	130	3
359	अनरुधवा	602	117	156	1,094	572	522	42	37	...	...	135	8	287	10
360	डुमरी	422						गैर आबाद							
361	बेलवा पलकधारी	684	139	184	1,205	618	587	77	61	...	...	183	11	330	49
362	बटेसरा	319	103	136	807	403	404	40	34	...	...	110	20	229	37
363	धुरिया	925	328	378	2,199	1,149	1,050	154	134	...	...	254	31	614	143
364	धोकरहा	147	29	31	226	124	102	2	...	...	...	33	11	73	8
365	सिसवां	635	103	116	764	393	371	28	30	...	...	143	6	214	31
366	सावया	665	207	269	1,811	945	866	107	94	...	...	357	75	476	7
367	कसया	450	588	760	4,136	2,286	1,850	113	103	...	...	954	291	1,149	112
368	पिपरा	522	105	118	636	332	304	116	102	...	...	85	3	184	69
369	खेसारी गिदहा	455	186	186	1,156	592	564	59	61	...	...	208	20	333	79
370	बरवा बाजार	497	183	204	1,156	583	573	76	75	...	...	218	32	344	61

जनगणना सार-पत्र

काम करने वाले

I		II		III		IV		V (अ)		V (ब)		VI		VII		VIII		IX		काम न करने वाले X		स्थानीय कोड नं०
पु०	स्त्री	पु०	स्त्री	पु०	स्त्री	पु०	स्त्री	पु०	स्त्री	पु०	स्त्री	पु०	स्त्री	पु०	स्त्री	पु०	स्त्री	पु०	स्त्री	पु०	स्त्री	
17	18	19	20	21	22	23	24	25	26	27	28	29	30	31	32	33	34	35	36	37	38	1
58	3	29	11	...	...	...	...	2	...	2	...	...	...	2	...	...	...	8	...	117	213	341
173	8	31	8	1	...	1	...	4	...	10	...	1	1	5	...	...	...	24	...	278	523	342
		गैर आबाद																				343
60	2	9	5	...	...	1	...	5	...	2	...	1	...	2	...	1	...	8	...	89	150	344
141	...	...	...	...	...	...	...	...	...	...	..	2	...	...	...	1	...	11	...	143	261	345
70	...	1	...	...	...	...	...	3	..	...	...	1	...	1	...	...	...	2	...	107	176	346
112	8	6	1	...	...	..	...	1	...	.	. .	. .	...	...	...	1	...	9	...	129	254	347
81	6	10	3	..	...	...	...	...	...	.	.	.	...	...	...	...	...	8	3	133	227	348
78	4	5	2	...	...	...	...	..	...	4	...	.	...	..	...	2	...	7	2	111	231	349
134	6	7	2	2	...	...	...	...	...	7	. .	...	...	...	...	...	...	8	1	190	356	350
42	...	...	...	...	...	..	...	...	..	.	...	...	. .	...	...	...	...	3	...	61	115	351
71	...	48	...	...	...	...	...	3	...	..	...	...	..	4	..	...	...	11	...	150	267	352
123	7	31	5	...	...	...	...	...	.	7	...	5	...	4	...	1	...	8	...	201	323	353
133	...	58	...	...	...	...	...	...	...	...	...	...	...	...	...	1	...	5	...	166	335	354
106	10	63	1	...	...	...	...	10	...	1	...	1	...	...	...	1	...	24	...	235	402	355
198	3	52	...	...	...	1	...	10	...	...	...	...	...	14	...	7	...	69	3	436	652	356
30	2	53	3	...	...	...	...	13	...	2	...	1	...	...	...	2	...	5	...	163	227	357
8	1	89	2	...	...	...	...	...	...	2	...	...	...	2	...	19	...	10	...	175	277	358
254	6	17	4	...	...	...	...	2	...	3	...	...	...	1	...	...	...	10	...	285	512	359
		गैर आबाद					...															360
216	10	88	39	...	...	...	...	...	...	3	...	2	...	1	...	1	...	19	...	288	538	361
165	8	61	29	...	...	...	...	...	...	1	...	...	...	...	...	...	...	2	...	174	367	362
342	139	258	3	1	...	...	...	1	...	1	...	...	...	...	...	...	...	11	1	535	907	363
62	3	4	5	2	...	...	...	...	...	...	...	...	...	2	...	...	...	3	...	51	94	364
179	11	12	20	5	...	1	...	...	...	7	...	1	...	...	...	...	...	9	...	179	340	365
340	3	74	1	1	...	...	...	...	...	4	...	4	...	5	...	7	...	41	3	469	859	366
217	9	322	77	2	...	...	...	91	6	45	3	54	1	156	5	30	...	232	11	1,137	1,738	367
41	1	137	68	...	...	...	...	...	...	4	...	...	...	...	..	...	...	2	...	148	235	368
166	6	136	72	..	...	...	...	2	...	5	...	1	...	3	...	2	. .	18	1	259	485	369
238	3	68	51	...	...	1	...	14	7	2	...	4	...	4	...	...	...	13	...	239	512	370

2—पडरौना तहसील (ग्रामीण)

स्थानीय कोड नं०	ग्राम/नगर/वार्ड/नगरीय ब्लाक का नाम	ग्राम का क्षेत्रफल एकड़ में तथा नगर/वार्ड का वर्ग कि०मी० में	अधिकृत आवासीय मकानों की संख्या	परिवारों की संख्या	कुल जनसंख्या (संस्थागत और बेघरबार जन-सख्या सहित)			अनुसूचित जातियां		अनुसूचित जन-जातियां		साक्षर व शिक्षित व्यक्ति		कुल काम करने वाले (I–IX)	
					व्यक्ति	पु०	स्त्री	पु०	स्त्री	पु०	स्त्री	पु०	स्त्री	पु०	स्त्री
1	2	3	4	5	6	7	8	9	10	11	12	13	14	15	16
371	माधोपुर उर्फ मठिया	450	170	170	984	514	470	34	29	...	...	119	18	267	10
372	नौगाव	249	92	96	706	359	347	36	34	.	..	96		210	78
373	सपहा	954	254	318	2,558	1,300	1,258	171	188	...	..	284	32	783	342
374	डुमरी	139	144	177	985	527	458	32	29	...	...	133	6	281	2
375	पोखर भिन्डा	414	93	107	573	292	281	43	49	...	...	51	2	154	44
376	खरदारगोगा पट्टी	180	20	24	144	79	65	22	21	...	...	16	...	41	10
377	कोल्हुआ	273	120	128	560	283	277	67	62	.	...	44	8	168	52
378	मनीपुर	2,474	664	696	4,268	2,245	2,023	395	359	..	...	390	24	1,253	236
379	अमनकपुर	288	79	79	456	259	197	28	17	...	...	72	12	135	48
380	नरकटिया बुजुर्ग	579	94	103	624	327	297	60	59	...	...	73	15	195	126
381	मदनपुर	236	138	156	812	431	381	106	43	...	...	84	15	283	115
382	आराजी बालक पट्टी	75						गैर आबाद							
383	गोपालगढ	776	188	265	1,363	711	652	113	104	..	..	180	23	413	62
384	महुअवा	68	51	72	259	132	127	...	..	..	...	38	...	82	31
385	टेठरिया	213	60	102	557	268	289	16	17	.	...	102	7	139	30
386	बरवा जंगल	752	198	207	1,318	700	618	86	88	..	...	265	18	410	181
387	करमैनी प्रेमबलिया	883	285	319	1,701	882	819	209	181	..	..	167	36	481	58
388	धनहा उर्फ मल्लू डीह	774	348	362	2,008	1,032	976	175	172	.	...	369	44	552	348
389	प्रेम बलिया	163	26	35	210	107	103	6	12	.	...	51	19	49	11
390	अन्ध्या	1,209	380	393	2,257	1,150	1,107	279	247	.	...	242	29	596	19
391	कुडवा उर्फ दिलीपनगर	4,557	1,034	1,056	6,745	3,435	3,310	646	669	...	...	774	89	1,905	217
392	कनौरा	409	97	115	706	372	334	12	17	...	...	42	2	178	5
393	मुन्डेरा उर्फ मुगलही	254	20	25	139	69	70	24	29	...	...	11	...	49	19
394	बिशुनपुरा	154	50	61	400	212	188	71	82	..	...	88	18	107	41
395	जौरामन रखन	930	307	320	2,020	964	1,056	122	128	...	...	236	56	498	36
396	धनहा	204	105	105	720	356	364	70	96	...	...	93	22	189	44
397	ओझवलिया	67	15	23	140	72	68	12	18	...	...	20		33	7
398	पोखर भिन्डा	249	68	89	451	222	229	29	38	...	...	73	7	114	10
399	कटया मौनुद्दीन	425	63	69	487	240	247	47	51	...	...	51	1	132	61
400	नटबलिया	156	35	40	308	145	163	26	41	...	...	27	...	67	14

जनगणना सार-पत्र

काम करने वाले

I		II		III		IV		V (अ)		V (ब)		VI		VII		VIII		IX		काम न करने वाले X		स्थानीय कोड नं०
पु०	स्त्री	पु०	स्त्री	पु०	स्त्री	पु०	स्त्री	पु०	स्त्री	पु०	स्त्री	पु०	स्त्री	पु०	स्त्री	पु०	स्त्री	पु०	स्त्री	पु०	स्त्री	
17	18	19	20	21	22	23	24	25	26	27	28	29	30	31	32	33	34	35	36	37	38	1
151	4	115	6	...	...	...	..	...	. .	...	...	.	...	..	...	.	...	1	...	247	460	371
90	...	107	78	...	...	1	..	1	...	1	...	..	...	3	...	. .	...	7	...	149	269	372
405	23	296	317	3	.		..	16	2	3	...	2	...	13	...	3	...	42	...	517	916	373
230	...	34	2	. .	...	...	...	2	.	13	...	...	...	. .	...	...	...	2	...	246	456	374
99	2	52	42	...	...	...	...	...	.	...	...	..	...	. .	...	...	...	3	...	138	237	375
21	...	19	10	...	...	...	..	...	. .	...	. .	...	...	..	...	. .	...	1	...	38	55	376
50	1	111	51	.	..		...	2	.	1	..	...	..	1	...	.	...	3	...	115	225	377
600	9	586	221	4	...	..	..	17	6	4	...	15	...	1	...	.	...	26	...	992	1,787	378
84	1	48	47	...	...	...		..	..	..	. .	...	...	. .	...	.	. .	3	...	124	149	379
85	6	110	120	...	...	..	...	...	..	.	...	...	...	...	...	. .	...	...	...	132	171	380
80	5	199	110	...	...	...	..	1	...	...	...	..	...	1	...	...	...	2	...	148	266	381
		गैर आबाद																				382
290	4	57	34	...	.	..	...	2	. .	1	...	32	23	6	...	1	...	24	1	298	590	383
17	1	56	30	...	...	...	...	...	...	. .	...	.	. .	1	...		..	8	...	50	96	384
98	1	30	29	1	...	.	...	...	...	.	...	...	...	1	...	...	. .	9	...	129	259	385
155	...	198	180	18	...	..	...	1	.	2	...	1	...	3	...	13	...	19	1	290	437	386
262	5	187	53	1	..	...	. .	7	...	1	. .	5	...	7	...	2	...	9	...	401	761	387
216	140	268	201	..	...	..	...	32	..	1	...	2	...	15	5	..	...	18	2	480	628	388
28	...	14	11	. .	...	...	...	...	.	1	...	...	..	..	..	1	..	5	...	58	92	389
133	6	448	13	3	...	..	..	1	...	.	..	...	...	..	..	...	...	11	...	554	1,088	390
1,279	31	581	180	1	1	.	...	4	4	. .	...	...	...	5	...	1	...	34	1	1,530	3,093	391
165	3	12	2	...	...	..	...	...	..	.	...	...	...	1	...	. .		...	...	194	329	392
19	7	30	12	...	...	...	...	...	...	...	...	...	...	..	...	...	...	...	...	20	51	393
64	1	34	40	1	...	...	...	...	...	...	..	...	...	..	...	...	...	8	...	105	147	394
327	2	136	32	...	...	...	...	3	...	2	...	...	...	3	...	4	...	23	2	466	1,020	395
124	1	50	43	1	...	...	...	...	...	...	.	. .	..		..	1	...	13	...	167	320	396
31	3	...	4	...	...	...	...	...	..	..	..	...	...	.		...	...	2	...	39	61	397
105	3	2	7	...	...	...	..	...	.	...	...	...	...	...	. .	1	..	6	...	108	219	398
107	2	25	59	...	...	...	...	...	.	..	..	..	...	. .	. .	...	...	..	...	108	186	399
48	1	18	13	...	...	...	...	...	...	...	...	...	...	...	...	...	...	1	...	78	149	400

2—पडरौना तहसील (ग्रामीण)

स्थानीय कोड नं०	ग्राम/नगर/वार्ड/नगरीय ब्लाक का नाम	ग्राम का क्षेत्रफल एकड़ों तथा नगर/वार्ड का वर्ग कि०मी० में	अधिकृत आवासीय मकानों की संख्या	परिवारों की संख्या	कुल जनसंख्या (संस्थागत और बेघरबार जन-संख्या सहित)			अनुसूचित जातियां		अनुसूचित जन-जातियां		साक्षर व शिक्षित व्यक्ति		कुल काम करने वाले (I–IX)	
					व्यक्ति	पु०	स्त्री	पु०	स्त्री	पु०	स्त्री	पु०	स्त्री	पु०	स्त्री
1	2	3	4	5	6	7	8	9	10	11	12	13	14	15	16
401	परसौना	267	98	99	701	361	340	112	109	...	...	41	9	234	34
402	लाथौरा	252	6	6	31	18	13	...	...	...	...	1	...	11	5
403	लोनिया पट्टी	642	152	191	1,117	538	579	28	35	...	...	92	3	278	50
404	पकडिया उर्फ पकडी	537	27	30	175	76	99	6	13	...	...	6	...	39	5
405	पचरुखिया	725	255	277	1,777	917	860	26	33	...	...	201	13	453	26
406	भटवा	314	101	141	757	356	401	55	63	...	...	92	19	188	22
407	कस्तुरबा	161	84	101	580	270	310	65	50	...	..	35	21	168	62
408	भड़सरवा	237	81	97	616	302	314	73	79	.	...	63	5	160	26
409	चौराटोला श्रीकिशुन	79	1	1	2	1	1	...	..	...	...	..	...	1	...
410	टोलाराम तकवल शाही	102	44	59	299	147	152	68	77	..	...	23	..	84	15
411	चौरा दीगर	57	19	24	173	84	89	..	..	..	...	29	2	38	..
412	पठखौली	229	89	117	653	316	337	27	34	..		57	1	181	10
413	शंकर पट्टी	95	49	49	360	178	182	83	83	..	...	49	9	89	46
414	चकिया	89	32	34	272	137	135	10	9	..	...	29	...	67	2
415	खैरिटिया	406	135	174	838	436	402	38	35	...	..	97	18	242	3
416	नरायनपुर	270	87	90	622	312	310	129	139	...		64	7	157	1
417	चैनपुर	336	68	97	663	316	347	...	...	...	...	88	4	159	35
418	शेरपुर बडहरा	589	82	98	659	336	323	50	43	...	...	105	10	149	27
419	दुलदुलिया	396	42	44	304	148	156	56	56	.	...	16	2	92	3
420	कोइलसवा बुजुर्ग	1,596	419	465	3,260	1,572	1,688	307	325	...	...	443	135	807	191
421	बनकटा बाजार	383	273	313	1,624	835	789	71	60	.	.	235	26	531	92
422	बलिअवा	788	213	243	1,325	654	671	174	186	..		65	1	380	71
423	भठही बुजुर्ग	226	115	131	735	364	371	80	96	..	.	112	35	186	76
424	भठही खुर्द	266	86	100	586	290	296	27	33	.		69	22	164	10
425	नकटहा उर्फ हरिहरपुर	418	148	151	750	367	383	13	23	..	.	94	12	178	8
426	भानपुर	235	103	142	859	417	442	60	69	...	...	60	2	243	37
427	लोहरवलिया	322	81	87	562	282	280	2	2	...	...	29	4	164	22
428	नाथा पट्टी	512	165	195	1,081	471	610	44	70	...	...	68	4	271	9
429	बदुरौंव	404	154	207	1,184	576	608	45	27	...	...	165	49	287	22
430	ब्रनटैल	88	20	28	172	81	91	...	...	...	...	6	...	39	3

जनगणना सार-पत्र

काम करने वाले

I		II		III		IV		V (अ)		V (ब)		VI		VII		VIII		IX		काम न करने वाले X		स्थानीय कोड नं०
पु०	स्त्री	पु०	स्त्री	पु०	स्त्री	पु०	स्त्री	पु०	स्त्री	पु०	स्त्री	पु०	स्त्री	पु०	स्त्री	पु०	स्त्री	पु०	स्त्री	पु०	स्त्री	
17	18	19	20	21	22	23	24	25	26	27	28	29	30	31	32	33	34	35	36	37	38	1
190	3	43	31	...	...	...	...	..	...	...	..	..	...	...	..	. .	..	1	..	127	306	401
10	...	1	5	...	...	...	...	...	...	...	...	...	..	...	..	...	...	...	..	7	8	402
242	13	36	37	...	...	...	...	...	...	...	...	...	...	...	..	...	...	...	..	260	529	403
26	...	13	5	...	...	...	...	...	...	...	...	...	...	...	...	...	...	...	...	37	94	404
327	4	121	22	...	...	...	...	...	...	...	...	..	...	...	...	...	...	5	...	464	834	405
151	...	21	22	...	...	...	...	5	...	2	...	...	...	1	...	...	...	8	...	168	379	406
76	4	86	58	...	..	...	...	1	...	...	...	...	...	...	...	...	...	5	...	102	248	407
84	4	66	22	...	...	...	...	5	...	...	...	...	...	...	...	1	...	4	...	142	288	408
1	...	...	...	..	...	...	...	.	..	...	..	...	...	. .	...	...	..	...	...	. .	1	409
40	...	42	15	...	...	...	...	..	...	...	...	...	...	...	...	...	...	2	..	63	137	410
27	...	7	...	...	..	..	.	...	..	..	. .	. .	...	...	..	...	...	4	.	46	89	411
171	7	7	3	.	...	...	...	...	..	...	..	...	. .	.	...	...	...	3	..	135	327	412
45	...	41	46	...	...	...	...	...	..	1	...	...	...	...	...	...	...	2	..	89	136	413
29	...	37	2	...	...	...	...	...	...	...	...	...	...	...	. .	...	...	1	.	70	133	414
122	1	116	1	...	..	..	...	1	...	...	..	...	...	...	1	...	...	3	...	194	399	415
44	...	107	1	...	...	..	. .	1	.	..	..	...	..	. .	...	...	...	5	...	155	309	416
136	23	16	11	...	. .	...	..	...	...	.	..	...	.	...	..	...	..	7	1	157	312	417
115	10	27	17	.	...	..	...	..	...	..	...	...	.	...	...	...	...	7	...	187	296	418
37	2	54	1	...	...	..	...	...	..	...	...	.	..	1	.	...	...	...	...	56	153	419
486	43	308	148	...	...	...	...	...	.	..	...	.	..	...	...	...	...	13	...	765	1,497	420
369	11	158	80	...	..	...	...	4	1	...	...	...	..	...	..	...	...	...	...	304	697	421
219	19	156	52	...	...	...	...	5	..	...	...	..	...	...	...	...	...	...	...	274	600	422
110	5	58	70	...	...	..	...	...	1	1	..	..	...	...	...	..	.	17	...	178	295	423
117	10	39	...	...	...	...	..	...	5	..	...	...	..	...	1	...	...	2	. .	126	286	424
140	7	32	1	...	...	..	..	..	.	..	..	.	..	..	..	..	.	6	.	189	375	425
126	15	113	21	2	...	..	..	1	1	..	...	..	...	...	..	..	...	1	...	174	405	426
121	...	42	22	...	...	...	...	...	..	..	..	...	...	...	...	...	..	1	...	118	258	427
230	5	27	4	...	...	..	...	7	...	2	...	1	...	1	..	...	..	3	...	200	601	428
257	10	23	11	...	...	...	...	1	1	1	...	...	...	...	...	...	...	5	...	289	586	429
37	...	2	3	...	...	...	...	...	...	...	...	..	...	..	...	...	...	..	...	42	88	430

2—पड़रौना तहसील (ग्रामीण)

स्थानीय कोड नं०	ग्राम/नगर/वार्ड/नगरीय ब्लाक का नाम	ग्राम का क्षेत्रफल एकड़ में तथा नगर/वार्ड का वर्ग कि०मी० में	अधिकृत आवासीय मकानों की संख्या	परिवारों की संख्या	कुल जनसंख्या (संस्थागत और बेघरबार जनसंख्या सहित)			अनुसूचित जातियाँ		अनुसूचित जनजातियां		साक्षर व शिक्षित व्यक्ति		कुल काम करने वाले (I–IX)	
					व्यक्ति	पु०	स्त्री	पु०	स्त्री	पु०	स्त्री	पु०	स्त्री	पु०	स्त्री
1	2	3	4	5	6	7	8	9	10	11	12	13	14	15	16
431	फरेन्दहा	289	94	131	717	327	390	43	56	...	...	79	15	154	13
432	छट्टू कटया	228	76	91	526	246	280	8	9	...	...	13	.	143	4
433	उसमानपुर	581	191	213	1,307	641	666	79	92	...	...	207	25	338	52
434	मुन्डेरवा	316	88	107	611	313	298	57	51	...	...	65	7	151	19
435	भठही दरियाव टोला	462	148	212	1,216	598	618	46	40	..	...	84	11	312	13
435	बेलवा आलमदास	134	156	168	1,200	596	604	43	54	...	...	129	15	330	107
437	सुमही बुजुर्ग	746	187	247	1,334	674	660	44	38	...	..	157	15	374	39
438	सुमही खुर्द	154	45	45	363	168	195	7	7	...	...	59	19	84	29
439	रामपुर खुशिहाल टोला	216	70	70	548	276	272	42	38	...	.	75	12	132	44
440	चौरा खास	111	53	53	352	166	186	36	39	...	...	63	13	71	13
441	तरअनवा	1,283	306	357	2,275	1,154	1,121	61	61	...	...	302	34	614	46
442	बेलवा खुर्द	226	84	93	680	327	353	78	98	...	...	125	25	168	15
443	लक्ष्मीपुर	199	71	78	480	245	235	24	23	..	..	59	18	117	27
444	बिशुनपुर शेख फजलअली	123	30	30	185	92	93	3	2		...	28	1	55	3
445	अहसवा	113	67	67	344	184	160	10	13	...	...	50	12	106	5
446	दरजिया	95	52	52	182	92	90	9	12	...	...	26	1	47	...
447	बरदहा बाजार	255	97	97	639	321	318	42	47	...	...	80	22	180	12
448	बिशुनपुर राजा	218	101	101	567	302	265	9	9	...	...	66	...	175	3
449	बेलवा कलां	250	151	151	750	370	380	58	57	..	...	85	9	202	59
450	बरदहा	328	130	130	717	353	364	62	63	...	...	49	4	193	15
451	मोमिन ठेकुलिया	105	24	27	158	75	83	...	..	...	...	34	4	37	...
452	असोगवा बुजुर्ग	280	44	45	279	123	156	12	6	...	...	29	4	61	...
453	असोगवा खुर्द	140	93	103	607	318	289	86	62	...	...	114	20	159	2
454	हरैया	88						गैर आबाद							
455	फाजिल नगर	412	290	308	1,781	947	834	168	156	...	...	447	75	550	66
456	सुकरौली	57	23	23	110	63	47	..	...	...	...	4	...	23	3
457	बेलवा छट्टू उर्फ करोपपुर	199	84	111	727	374	353	79	61	...	...	76	21	183	12
458	कुचया	711	272	320	2,051	958	1,093	77	95	...	...	234	20	456	111
459	अमरवा साफीगंज	399	109	147	864	424	440	...	...	...	...	112	22	206	18
460	बतरोली	160	53	65	415	207	208	18	10	...	...	59	2	101	13

जनगणना सार-पत्र

काम करने वाले

I		II		III		IV		V (अ)		V (ब)		VI		VII		VIII		IX		काम न करने वाले X		स्थानीय कोड नं०
पु०	स्त्री	पु०	स्त्री	पु०	स्त्री	पु०	स्त्री	पु०	स्त्री	पु०	स्त्री	पु०	स्त्री	पु०	स्त्री	पु०	स्त्री	पु०	स्त्री	पु०	स्त्री	
17	18	19	20	21	22	23	24	25	26	27	28	29	30	31	32	33	34	35	36	37	38	1
119	1	30	12	...	...	...	...	4	...	...	..	...	...	...	...	...	...	1	...	173	377	431
142	4	1	...	...	...	...	...	...	..	...	...	...	...	...	...	...	...	...	...	103	276	432
245	12	82	40	...	...	...	...	3	..	..	..	...	...	...	...	...	...	8	..	303	614	433
145	14	4	4	...	...	...	...	...	...	...	...	2	...	...	...	...	...	...	1	162	279	434
162	1	127	10	-	...	...	...	6	...	...	...	..	...	9	1	...	...	8	1	286	605	435
250	51	69	56	...	...	...	...	...	..	...	..	...	...	1	..	...	...	10	...	266	497	436
263	2	100	36	1	...	...	...	...	1	...	...	...	...	1	..	...	...	9	...	300	621	437
67	8	17	20	...	...	...	...	...	...	...	...	...	..	.	..	...	...	...	1	84	166	438
81	3	49	41	...	...	...	...	...	..	..	...	...	...	..	...	..	...	2	...	144	228	439
36	5	27	7	...	...	...	...	1	...	...	...	...	...	...	...	...	...	7	1	95	173	440
550	14	48	29	1	...	...	...	...	...	...	...	...	...	2	..	...	...	13	3	540	1,075	441
120	1	48	14	...	...	...	...	..	..	...	..	...	...	...	...	...	..	...	...	159	339	442
81	7	24	19	...	...	...	...	...	...	...	...	...	..	...	..	.	...	12	1	128	208	443
53	1	1	2	...	...	...	...	...	...	...	...	...	...	...	..	1	...	...	...	37	90	444
36	...	66	5	...	...	...	...	1	...	1	...	...	...	..	...	1	...	1	...	78	155	445
31	...	16	...	...	...	...	...	..	...	...	...	...	...	...	...	..	...	...	...	45	90	446
138	4	40	8	...	...	...	...	..	...	...	...	...	...	...	...	...	...	2	...	141	306	447
81	2	75	1	...	...	...	...	4	...	1	...	...	...	...	...	2	...	12	...	127	262	448
107	2	95	57	...	...	...	...	..	...	...	...	...	...	...	...		...	...	...	168	321	449
150	2	40	13	...	...	...	...	...	..	...	...	...	...	...	...	.	...	3	...	160	349	450
37	...	...	...	...	...	...	...	..	...	...	...	...	...	..	...	...	...	...	...	38	83	451
60	...	1	...	..	...	...	...	...	...	...	...	...	...	...	...	...	...	...	...	62	156	452
153	2	5	...	...	...	...	...	..	...	...	...	...	...	...	...	...	...	1	...	159	287	453
		गैर आबाद																				454
313	5	66	56	5	...	...	...	24	3	7	...	3	...	74	1	3	...	55	1	397	768	455
5	...	18	3	...	...	...	...	...	...	...	...	...	...	...	...	...	...	...	...	40	44	456
23	1	160	11	...	...	...	...	...	...	..	...	...	...	...	...	...	...	...	...	191	341	457
213	7	232	104	...	...	...	...	4	...	...	...	...	...	1	...	...	...	6	...	502	982	458
97	4	95	13	...	...	...	...	...	...	4	...	...	...	...	...	...	...	10	1	218	422	459
80	10	17	3	...	...	...	...	2	...	...	...	...	...	...	...	...	...	2	...	106	195	460

ग्राम/नगरीय ब्लाक प्राथमिक

2—पडरौना तहसील (ग्रामीण)

स्थानीय कोड नं०	ग्राम/नगर/वार्ड/नगरीय ब्लाक का नाम	ग्राम का क्षेत्रफल एकड़ में तथा नगर/वार्ड का वर्ग कि०मी० में	अधिकृत आवासीय मकानों की संख्या	परिवारों की संख्या	कुल जनसंख्या (सस्थागत और बेघरबार जनसंख्या सहित)			अनुसूचित जातियाँ		अनुसूचित जन जातियाँ		साक्षर व शिक्षित व्यक्ति		कुल काम करने वाले (I–IX)	
					व्यक्ति	पु०	स्त्री	पु०	स्त्री	पु०	स्त्री	पु०	स्त्री	पु०	स्त्री
1	2	3	4	5	6	7	8	9	10	11	12	13	14	15	16
461	सपहा	158	109	116	677	329	348	98	109	...	...	122	23	178	9
462	वैरागी पट्टी	59	58	74	352	174	178	17	17	...	...	17	5	92	65
463	आराजी वैरागी पट्टी	43						गैर आवाद							
464	घनौजी खुर्द	130	96	106	583	291	292	72	72	...	...	55	12	157	2
465	घनौजी कला	233	98	102	576	268	308	...	..	...	...	79	13	114	19
466	सठिआँव	459	231	235	1,396	754	642	74	67	...	..	258	30	440	36
467	पिपरा राजव	157	144	152	967	475	492	28	32	...	...	196	44	230	5
468	पठखौली	245	96	108	667	318	349	75	74	...	..	30	3	180	3
469	देवचिक	139	42	57	366	176	190	3	4	...	...	78	3	75	2
470	बसडीला दुर्जन	227	30	35	236	110	126	8	9	...	...	70	20	43	8
471	दुवौली उर्फ टेकुलिया	133	42	58	348	165	183	3	1	...	...	55	15	69	59
472	महुअवा	281	55	66	407	210	197	66	64	...	...	65	11	109	20
473	बकुलहर खुर्द	118	35	41	286	145	141	8	10	...	...	78	19	73	21
474	बकुलहर कला	254	47	56	310	161	149	12	16	...	...	61	4	84	43
475	बेइली	265	71	73	473	244	229	125	124	...	...	49	1	176	34
476	मटहिनिया	98	55	55	281	122	159	18	29	...	...	50	6	60	...
477	अमरवा श्रीदूबे	138	71	83	443	208	235	46	62	...	...	70	5	99	3
478	लक्ष्मीपुर	199	84	98	544	250	294	16	31	...	...	74	12	127	84
479	नदवां विशुनपुर	459	232	236	1,478	698	780	69	73	...	...	237	63	359	10
480	माधोपुर	267	99	103	606	291	315	62	80	...	...	54	8	154	4
481	घौरहरा	715	311	319	1,951	938	1,013	114	115	...	..	250	74	493	296
482	रहसू सुभाली पट्टी	152	74	83	501	255	246	95	96	...	..	78	2	137	..
483	कोटवा	180	71	83	529	244	285	21	24	...	...	80	5	122	5
484	रहसू जनूबी पट्टी	1,214	319	384	2,521	1,251	1,270	355	380	...	...	73	33	712	136
485	करंजही	178	34	36	231	118	113	32	35	...	...	44	3	65	2
486	अराजी कोटवा	127	10	11	91	48	43	16	17	...	...	5	...	20	...
487	सरैया महन्था पट्टी	638	253	255	1,639	823	816	40	62	...	...	224	63	468	76
488	दहारी पट्टी	419	145	146	961	497	464	44	49	...	...	92	12	250	48
489	मधुरिया	447	114	139	782	381	401	29	30	...	...	98	19	190	80
490	जोकवा बुजुर्ग	233	93	111	645	317	328	18	27	...	...	125	27	179	49

जनगणना सार-पत्र

काम करने वाले

I		II		III		IV		V (अ)		V (ब)		VI		VII		VIII		IX		काम न करने वाले X		स्थानीय कोड नं०
पु०	स्त्री	पु०	स्त्री	पु०	स्त्री	पु०	स्त्री	पु०	स्त्री	पु०	स्त्री	पु०	स्त्री	पु०	स्त्री	पु०	स्त्री	पु०	स्त्री	पु०	स्त्री	
17	18	19	20	21	22	23	24	25	26	27	28	29	30	31	32	33	34	35	36	37	38	1
176	6	1	3	...	...	...	...	...	...	...	...	...	...	...	...	...	...	1	...	151	339	461
82	4	58	31	...	...	...	...	...	..	1	..	...	...	1	...	...	...	...	...	82	143	462
		गैर आबाद																				463
109	1	35	...	...	...	...	...	...	..	11	1	...	...	...	...	...	...	2	...	134	290	464
106	18	7	1	...	...	...	...	1	...	...	...	...	...	...	...	...	...	...	...	154	289	465
330	2	86	34	...	...	...	...	1	...	1	...	.	...	3	...	1	...	18	...	314	606	466
219	3	2	2	...	...	...	. .	3	...	2	..	.	.	...	...	1	..	3	. .	245	487	467
180	2	.	1	...	...	.	...	...	...	.	..	..	.	..	...	...	...	. .	...	138	346	468
71	1	...	1	. .	...	...	...	...	...	..	...	...	...	...	...	...	...	4	...	101	188	469
36	3	5	5	...	...	...	...	...	...	. .	..	...	...	...	...	...	...	2	...	67	118	470
20	2	42	57	...	...	..	...	...	.	..	. .	..	...	...	...	...	...	7	...	96	124	471
59	1	38	19	...	.	...	...	6	...	. .	...	...	...	...	. .	...	. .	6	...	101	177	472
36	...	33	21	...	...	...	. .	...	...	..	...	.	..	. .	..	. .		4	...	72	120	473
33	2	50	41	...	...	...	...	...	...	...	...	...	...	...	...	...	...	1	.	77	106	474
36	...	137	34	...	...	...	...	...	...	...	...	...	...	...	...	...	...	3	..	68	195	475
56	...	. .		...	...	...	...	...	...	...	...	...	...	...	...	...	.	4	...	62	159	476
87	...	6	2	...	...	...	...	1	1	...	...	...	...	...	...	...	...	5	...	109	232	477
41	...	84	84	. .	...	...	...	...	...	...	...	...	...	...	...	...	...	2	...	123	210	478
355	3	1	5	...	...	...	...	2	2	...	...	...	...	...	...	..	..	1	...	339	770	479
149	2	1	2	...	...	. .	..	...	...	...	...	...	...	...		..	..	4	...	137	311	480
148	116	327	179	...	...	...	...	7	1	..	...	...	...	...	..	..	.	11	...	445	717	481
109	...	21	...	...	...	...	...	3	...	...	...	...	..	...	...	..	.	4	. .	118	246	482
120	3	1	...	. .	..	...	...	...	...	..	...	...	...	..	..	...	.	1	...	122	282	483
455	6	229	126	...	.	...	...	6	4	2	..	...	...	...	. .	..	.	20	...	539	1,134	484
47	...	14	2	...	...	...	...	...	...	...	...	...	...	...	...	...	...	4		53	111	485
17	...	3	. .	..	...	...	...	...	...	...	...	...	...	..	...	.	...	...	...	28	43	486
369	31	91	45	...	...	. .	...	...	...	..	...	.	...	.	...	.	.	14	...	355	740	487
117	3	103	45	2	...	...	...	10	..	...	...	7	..	..	...	...	..	11	...	247	416	488
98	8	69	71	..	...	1	...	...	..	2	...	...	...	6	...	.	...	14	1	191	321	489
135	3	16	41	...	...	...	...	15	4	...	...	...	...	1	..	.	...	12	...	138	280	490

2—पडरौना तहसील (ग्रामीण)

स्थानीय कोड नं०	ग्राम/नगर/वार्ड/ नगरीय ब्लाक का नाम	ग्राम का क्षेत्रफल एकड़ में तथा नगर/वार्ड का वर्ग कि०मी० में	अधिकृत आवासीय मकानों की संख्या	परिवारों की संख्या	कुल जनसंख्या (सस्थागत और बेघरबार जन-सख्या सहित)			अनुसूचित जातियां		अनुसूचित जन-जातिया		साक्षर व शिक्षित व्यक्ति		कुल काम करने वाले (I–IX)	
					व्यक्ति	पु०	स्त्री	पु०	स्त्री	पु०	स्त्री	पु०	स्त्री	पु०	स्त्री
1	2	3	4	5	6	7	8	9	10	11	12	13	14	15	16
491	धुन्धवलिया	239	95	130	775	378	397	28	32	...	...	98	12	184	1
492	रजवावार	296						गैर आबाद							
493	कृपा पट्टी	240	47	59	374	193	181	10	11	...	...	79	1	93	13
494	डिहवा पट्टी	244	71	91	557	279	278	75	87	...	...	70	3	140	4
495	सोहाना सोहंग	454	156	203	1,106	537	569	4	3	...	...	177	50	268	5
496	जोकवा खुर्द	190	54	69	460	244	216	104	89	...	...	67	19	139	55
497	अमवाँ	380	74	85	586	292	294	..		. .	...	71	8	143	5
498	गरहिया	395	110	121	704	344	360	18	15	...	...	43	...	179	...
499	भलुही	96	59	69	436	219	217	9	13	...	...	66	13	106	...
500	किशुनदास पट्टी	257	98	107	630	304	326	18	20	...	...	111	16	132	...
501	पडरी	192	41	46	280	141	139	...	...	..	...	24	2	62	3
502	गंगा टीकर	315	92	102	570	284	286	36	39	...	...	80	8	138	2
503	महुअवा खुर्द	442	230	264	1,576	762	814	70	80	...	...	208	14	359	3
504	मुसवलिया	39						गैर आबाद							
505	हाटा	181	76	76	543	262	281	103	115	...	...	92	1	131	47
506	लवकुश पूर्व पट्टी	156	78	78	444	213	231	25	26	...	...	69	8	129	6
507	लवकुश पच्छिम पट्टी	389	145	145	881	434	447	63	69	...	...	162	29	238	12
508	सेमरा आवादकारी	104						गैर आवाद							
509	गौराखोर	420	135	138	841	434	407	77	81	...	...	150	19	221	8
510	गुरुवलिया	747	222	249	1,420	701	719	89	79	...	...	171	15	366	72
511	फुरसतपुर	155	56	63	373	179	194	24	18	. .	..	45	28	53	17
512	महुअवा बुजुर्ग	643	236	251	1,505	799	706	97	99	...	...	164	21	326	23
513	महासोन	726	210	221	1,343	698	645	68	61	...	.	196	14	355	32
514	पुरन्दरपुर	215	49	59	333	177	156	.		...	..	43	3	108	...
515	रावतपुर	105	89	98	647	309	338	...	...	...	...	63	5	171	...
516	रुढवलिया	431	200	225	1,189	601	588	33	30	. .	...	130	12	338	13
517	बतलोहिया	194	25	31	227	112	115	...	...	...	...	30	1	53	3

जनगणना सार-पत्र

काम करने वाले

I		II		III		IV		V (अ)		V (ब)		VI		VII		VIII		IX		काम न करने वाले X		स्थानीय कोड नं०
पु०	स्त्री	पु०	स्त्री	पु०	स्त्री	पु०	स्त्री	पु०	स्त्री	पु०	स्त्री	पु०	स्त्री	पु०	स्त्री	पु०	स्त्री	पु०	स्त्री	पु०	स्त्री	
17	18	19	20	21	22	23	24	25	26	27	28	29	30	31	32	33	34	35	36	37	38	1
166	...	7	1	...	...	.	...	..	...	..	...	1	...	...	...	...	...	10	...	194	396	491
		गैर आबाद																				492
45	1	42	1	. .	...		...	..	.	...	...	5	11	...	...	...	...	1	...	100	168	493
75	3	64	1	1	...	.	.	...	...	...	...	...	...	.	...	...	...	...	..	139	274	494
239	4	9	...	1	...	...	.	..	...	3	...	4	...	1	...	...	...	11	1	269	564	495
54	1	62	53	..	...	1	.	1	..	1	...	...	...	8	...	. .	...	12	1	105	161	496
132	1	5	3		. .			...	.	..	..	...	..	1	..	. .	..	5	1	149	289	497
162	. .	11		..	..	.	.	...	.	2	..	..	..	1	..		. .	3	. .	165	360	498
67	...	30	.	...	...	.		. .	.	..	. .	6	...	.	...	. .	..	3	..	113	217	499
96	...	22	...	...	...	.	.	.	.	.	...	...	...	..	...	.	. .	14	...	172	326	500
49	3	11	...	...	...			...	.	.	...	...	...	.	..	.		2	...	79	136	501
96	1	41	1	...	...		..	...	..	...	. .	..	...	..	...	...	...	1	...	146	284	502
323	. .	20	3	..	...	.	.	...		1	..	.	.	2	...	..	..	13	...	403	811	503
		गैर आबाद																	...			504
59	...	70	47	...	...	.	..	...	...	.	.	.	...	...	...	...	. .	2	.	131	234	505
100	1	28	5	.	...	..	.	...	.	..	...	..	...	..	...	.	.	1	..	84	225	506
223	12	12	...	...	...	...	...	...	..	. .	...	...	. .	.	..	..	. .	3	...	196	435	507
		गैर आबाद																				508
202	...	11	8	..	...	..	.	..	.	...	...		.	1	..	.	.	7	...	213	399	509
278	15	70	56	...	...		..	3	...	...	...	6	...	2	...	...	. .	7	1	335	647	510
49	15	..	1	..	...	. .	. .	.	.	.	.	..	.	..	..	..	.	4	1	126	177	511
184	16	137	7	.	...	. .	...	.	...	.		.	. .	2	.	.	.	3	...	473	683	512
314	9	29	23	..	...	..	...	..	. .	...	.	...	..	.	...	.	.	12	..	343	613	513
66	. .	39	...	...	...	...	..	1	.	.	..	.	..	. .	...	.	...	2	...	69	156	514
110	...	35	..	...	...	...	...	12	...	. .	..	..	...	10	....	...	...	4	...	138	338	515
202	10	118	2	...	...	..	...	5	1	...	...	...	...	1	...	3	. .	9	...	263	575	516
52	3	...	...	...	...	...	...	...	...	...	...	..	...		...	...	.	1	...	59	112	517

ग्राम/नगरीय ब्लाक प्राथमिक

2—पडरौना तहसील (ग्रामीण)

स्थानीय कोड नं०	ग्राम/नगर/वार्ड/नगरीय ब्लाक का नाम	ग्राम का क्षेत्रफल एकड़ में तथा नगर/वार्ड का वर्ग कि०मी० में	अधिकृत आवासीय मकानों की संख्या	परिवारों की संख्या	कुल जनसंख्या (संस्थागत और बेघरबार जन-संख्या सहित)			अनुसूचित जातियां		अनुसूचित जन-जातियां		साक्षर व शिक्षित व्यक्ति		कुल काम करने वाले (I–IX)	
					व्यक्ति	पु०	स्त्री	पु०	स्त्री	पु०	स्त्री	पु०	स्त्री	पु०	स्त्री
1	2	3	4	5	6	7	8	9	10	11	12	13	14	15	16
															विकास खण्ड
विकास खण्ड दुदहो का योग		**66,649**	**21,003**		**63,314**			**11,245**		**1**		**13,378**		**35,509**	
		19,084		**12,2397**		**59,083**		**10,809**		**5**		**18,81**		**8,306**	
518	दमवंटिया	97	3	3	23	12	11	...	...	...	...	1	...	7	...
519	अमवां दूबे	168	54	57	395	214	181	...	...	..	..	50	8	100	55
520	कुरमौटा	239	34	35	278	145	133	20	15	..	..	41	3	73	15
521	सिखर्त खण्ड	155	29	31	207	109	98	29	29	...	...	29	14	65	17
522	भलुहीं	78		-				गैर आबाद							
523	घनौजी	126	60	66	423	220	203	47	39	...	...	69	13	131	7
524	जमुनिया महुअवां	317	46	48	329	165	164	49	52	...	..	21	3	113	2
525	तेजुवलिया	194	82	82	504	287	217	55	46	...	...	40	..	166	5
526	बेलवा खुर्द	256	67	68	387	203	184	25	22	...	...	33	1	117	19
527	तेनुआं	127	57	58	373	177	196	4	7	..	...	50	22	101	57
528	बसडीला	472	134	144	847	436	411	42	43	...	...	100	21	279	251
529	भनकौल	342	107	126	837	421	416	10	12	...	...	167	32	158	19
530	हिलगढ	41						गैर आबाद		..	...				
531	बेलवा	371	84	100	605	309	296	16	25	...	..	97	30	178	49
532	बेलवा बुजुर्ग	366	131	131	767	424	343	51	31	...	..	175	24	216	6
533	सिगहा	300	62	69	456	221	235	21	20	...	..	50	4	68	2
534	अमवां बुजुर्ग	367	198	221	1,350	687	663	23	22	...	...	209	74	240	10
535	परसौनी खुर्द	132	76	85	518	282	236	16	18	..	..	74	5	105	1
536	घरमौली	52						गैर आबाद							
537	नकहटा बसडीला	474	112	129	753	378	375	44	38	...	...	83	14	134	4
538	टेठरिया	126	19	19	112	63	49	..	..	..	...	4	...	24	1
539	छाह	686	207	251	1,549	805	744	100	61	...	..	189	25	465	161
540	पकड़ी	141	32	34	179	96	83	13	10	...	..	54	3	65	17
541	डर पट्टी	52	7	7	33	18	15	...	...	...	...	3	1	12	7
542	महुअवा बुजुर्ग	898	421	475	2,915	1,489	1,426	105	112	...	...	426	112	778	128

जनगणना सार-पत्र

काम करने वाले

I		II		III		IV		V (अ)		V (ब)		VI		VII		VIII		IX		काम न करने वाले X		स्थानीय कोड नं०
पु०	स्त्री	पु०	स्त्री	पु०	स्त्री	पु०	स्त्री	पु०	स्त्री	पु०	स्त्री	पु०	स्त्री	पु०	स्त्री	पु०	स्त्री	पु०	स्त्री	पु०	स्त्री	
17	18	19	20	21	22	23	24	25	26	27	28	29	30	31	32	33	34	35	36	37	38	1
दुदही																						
20,939		12,305		37		6		457		234		142		307		53		1,029		27,805		
	1,126		4,981		1		...		87		2		...		15		...		94		52,777	
7	...	...	...	...	...	...	...	...	...	...	...	...	...	...	...	..	...	...	...	5	11	518
42	6	53	47	...	...	...	...	3	2	...	...	...	...	...	...	..	...	2	...	114	126	519
33	1	39	14	...	...	...	..	..	..		..	...	...	...	...	..	...	1	..	72	118	520
31	...	33	17	...	...	...	...	.		...	...	...	..	...	.	.	.	1	...	44	81	521
		गैर आबाद																				522
98	3	21	3	1	...	...	..	3	1	5	...	1	...	...	..	...	..	2	...	89	196	523
101	...	11	2	...	...	..	...	...	...	...	...	.	..	...	.	..	...	1	...	52	162	524
113	3	48	2	...	...	...	..	...	...	...	...	...	.	.	.	..	...	5	..	121	212	525
76	...	37	19	...	...	...	...	...	...	1	..	...	..	...	...	...	..	3	..	86	165	526
44	1	50	56	...	...	...	...	...	...	...	...	..	...	...	...	...	...	7	...	76	139	527
153	10	115	239	...	...	...	...	7	2	...	...	...	...	...	...	1	...	3	..	157	160	528
110	2	17	6	...	...	...	.	5	..	1	..	1	..	7	11	...	...	17	...	263	397	529
		गैर आबाद																				530
96	3	71	46	1	...	...	...	..	...	3	...	...	..	1	...	..	...	6	...	131	247	531
149	4	64	2	...	...	...	..	...	...	...	..	..	...	..	...	...	...	3	...	208	337	532
55	1	7	1	...	...	...	...	1	...	3	...	...	...	1	...	..	...	1	..	153	233	533
148	8	51	2	...	...	...	..	14	...	2	...	..	...	1	...	1	...	23	...	447	653	534
64	.	27	...	...	...	...	...	7	1	...	...	...	..	1	..	...	...	6	...	177	235	535
		गैर आबाद																				536
115	4	7	...	...	...	...	...	7	...	...	...	..	..	..	...	...	...	5	...	244	371	537
19	1	5	...	...	...	...	...	...	...	...	...	...	...	...	...	...	...	...	...	39	48	538
209	7	245	153	...	...	...	...	4	...	...	...	...	...	1	...	...	...	6	1	340	683	539
48	15	6	2	1	...	...	...	...	...	...	...	1	.	1	..	2	..	6	...	31	66	540
8	7	3	...	...	...	...	...	...	...	...	...	..	...	..	..	...	...	1	...	6	8	541
609	45	121	80	...	...	...	...	3	2	2	...	1	...	18	...	1	...	23	1	711	1,298	542

ग्राम/नगरीय ब्लाक प्राथमिक

2—पडरौना तहसील (ग्रामीण)

स्थानीय कोड नं०	ग्राम/नगर/वार्ड नगरीय ब्लाक का नाम	ग्राम का क्षेत्रफल एकड़ में तथा नगर/वार्ड का वर्ग कि०मी० में	अधिकृत आवासीय मकानों की संख्या	परिवारों की संख्या	कुल जनसंख्या (संस्थागत और बेघरबार जन-संख्या सहित)			अनुसूचित जातियां		अनुसूचित जन-जातियां		साक्षर व शिक्षित व्यक्ति		कुल काम करने वाले (I–IX)	
					व्यक्ति	पु०	स्त्री	पु०	स्त्री	पु०	स्त्री	पु०	स्त्री	पु०	स्त्री
1	2	3	4	5	6	7	8	9	10	11	12	13	14	15	16
543	सीरीराम पट्टी	138	16	16	139	80	59	3	5	..	...	60	29	39	11
544	किशुनदेव पट्टी	387	34	41	296	149	147	13	18	..	...	65	7	72	5
545	देवपोखर	352	82	101	632	329	303	35	27	..	...	109	6	175	6
546	साडिया बुजुर्ग	401	166	199	1,124	574	550	61	54	...	...	167	14	326	12
547	तिरमा साहुन	407	108	134	861	437	424	59	58	..	...	138	25	271	6
548	कोरया भेलही	244	51	71	472	257	215	41	37	..	...	102	12	149	4
549	दोघरा	1,114	239	357	2,141	1,097	1,044	279	261	.	...	217	22	572	10
550	बेनीभार	120	22	22	116	62	54	..	.	..	..	13	...	34	...
551	भरमपुर	282	155	172	899	429	470	112	127	...	..	71	3	230	104
552	गुरुवलिया	898	288	385	2,100	1,119	981	122	85	...	...	224	33	742	236
553	मठिया	73	115	123	724	350	374	37	50	..	...	72	7	205	9
554	कोरया	371	155	178	990	503	487	8	6	...	..	119	14	256	158
555	सरिसवा	297	143	168	913	451	462	85	98	..	..	118	18	236	152
556	मछरिया दलजीतकोर	177	76	89	482	250	232	58	49	...	...	33	..	175	75
557	महेशपुर	214	55	55	276	141	135	4	3	...	...	31	4	88	12
558	खिरिया	400	106	118	726	405	321	...	...	...	...	187	19	197	36
559	पाण्डेय पट्टी	87	11	11	66	41	25	...	...	...	...	10	...	13	...
560	बेरिया	84	2	2	12	6	6	1	2	...	...	..	...	4	...
561	मछरिया वसन्त भारती	139	65	65	406	211	195	16	21	...	...	49	2	103	1
562	जगल शंकरपुर	595	184	212	1,224	615	609	45	35	...	...	164	9	358	83
563	जंगल घोरठ	942	157	166	982	463	519	39	32	...	...	78	8	228	10
564	अमही	214	78	89	539	280	259	78	73	...	...	30	6	156	54
565	धान्धीभार	2,206	405	451	2,494	1,309	1,185	377	355	..	...	275	16	763	56
566	विजयपुर दक्खिन पट्टी	437	205	223	1,315	663	652	109	112	...	...	206	37	394	37
567	विजयपुरउत्तरपट्टी	532	265	293	1,690	841	849	173	134	..	...	121	52	476	83
568	धर्मपुर खुर्द	782	253	285	1,589	847	742	93	80	..	..	240	64	444	20
569	पर्वत छपरा	90	18	18	95	55	40	44	35	...	...	8	...	33	1
570	बंगरारराम वक्सरिय	158	57	68	411	206	205	12	13	...	...	35	1	115	...
571	रकबा दुलभापट्टी	1,103	365	408	2,574	1,334	1,240	156	140	...	...	285	23	747	41
572	इमही	1,049	225	249	1,573	769	804	64	70	1	5	133	49	410	46

जनगणना सार-पत्र

काम करने वाले

I		II		III		IV		V (अ)		V (ब)		VI		VII		VIII		IX		काम न करने वाले X		स्थानीय कोड नं०
पु०	स्त्री	पु०	स्त्री	पु०	स्त्री	पु०	स्त्री	पु०	स्त्री	पु०	स्त्री	पु०	स्त्री	पु०	स्त्री	पु०	स्त्री	पु०	स्त्री	पु०	स्त्री	
17	18	19	20	21	22	23	24	25	26	27	28	29	30	31	32	33	34	35	36	37	38	1
33	9	...	2	...	...	...	...	...	...	2	...	...	...	...	...	...	...	4	...	41	48	543
58	4	4	1	...	...	...	...	...	...	...	...	...	...	...	...	2	...	8	...	77	142	544
143	4	25	2	...	...	...	...	...	...	1	...	...	...	...	..	2	...	4	...	154	297	545
303	2	...	...	...	...	...	...	6	7	5	...	...	...	..	...	...	...	12	3	248	538	546
248	5	10	1	...	...	...	...	...	...	3	...	...	...	..	...	...	...	10	...	166	418	547
122	1	21	3	...	...	...	...	...	...	4	...	...	...	...	...	...	...	2	...	108	211	548
437	6	131	4	...	...	...	...	..	...	1	...	...	...	....	...	...	...	3	...	525	1,034	549
9	...	25	...	...	...	...	...	...	...	...	...	...	..	...	...	...	...	...	...	28	54	550
130	8	98	96	...	...	...	...	...	...	...	...	...	...	...	..	...	...	2	...	199	366	551
281	31	227	140	1	...	...	...	4	...	1	...	106	...	8	...	1	...	113	65	377	745	552
177	5	16	4	...	...	...	...	...	...	1	...	...	...	1	...	...	...	10	...	145	365	553
214	7	32	150	...	...	...	...	...	1	1	...	...	...	...	...	...	...	9	...	247	329	554
55	2	167	150	...	...	...	...	...	...	...	...	...	...	...	...	...	...	14	...	215	310	555
49	4	120	71	...	...	...	...	...	...	...	...	...	...	...	...	...	...	6	...	75	157	556
11	3	73	9	...	...	...	...	...	...	...	...	...	...	2	...	...	...	2	...	53	123	557
134	8	24	25	...	...	...	...	3	3	7	...	...	...	1	...	...	...	28	...	208	285	558
9	...	4	...	...	...	...	...	...	...	...	...	...	...	...	...	...	...	...	...	28	25	559
3	...	1	...	...	...	...	...	...	...	...	...	...	...	...	...	...	...	...	...	2	6	560
84	...	19	1	...	...	...	...	...	...	...	...	...	...	...	...	...	...	...	...	108	194	561
155	7	189	76	...	...	...	...	1	...	1	...	...	...	1	...	1	...	10	...	257	526	562
190	2	29	...	...	...	...	...	6	8	...	...	...	...	...	...	...	...	3	...	235	509	563
72	...	82	54	...	...	...	...	...	...	...	...	...	...	...	...	...	...	2	...	124	205	564
396	26	317	22	1	...	...	...	9	5	2	...	...	...	3	...	...	...	35	3	546	1,129	565
355	22	25	15	1	...	...	...	1	...	3	...	2	...	1	...	...	...	6	...	269	615	566
348	14	104	65	...	...	...	...	12	2	...	...	...	...	...	...	1	...	11	2	365	766	567
354	6	64	5	...	...	...	...	8	7	1	...	...	...	1	...	1	...	15	2	403	722	568
25	1	6	...	...	...	...	...	...	...	...	...	...	...	...	...	...	...	2	...	22	39	569
75	...	32	...	...	...	...	...	...	...	1	...	3	...	...	...	...	...	4	...	91	205	570
429	6	206	35	4	...	...	...	1	...	62	...	...	...	4	...	3	...	38	...	587	1,199	571
173	...	198	43	...	...	...	...	8	2	6	1	1	...	...	...	...	...	22	...	359	758	572

2

2—पडरौना तहसील (ग्रामीण)

ग्राम/नगरीय ब्लाक प्राथमिक

स्थानीय कोड नं०	ग्राम/नगर/वार्ड/नगरीय ब्लाक का नाम	ग्राम का क्षेत्रफल एकड़ में तथा नगर/वार्ड का वर्ग कि०मी० में	अधिकृत आवासीय मकानों की संख्या	परिवारों की संख्या	कुल जनसंख्या (संस्थागत और बेघरबार जन-संख्या सहित)			अनुसूचित जातियां		अनुसूचित जन-जातियां		साक्षर व शिक्षित व्यक्ति		कुल काम करने वाले (I–IX)	
					व्यक्ति	पु०	स्त्री	पु०	स्त्री	पु०	स्त्री	पु०	स्त्री	पु०	स्त्री
1	2	3	4	5	6	7	8	9	10	11	12	13	14	15	16
573	मझरिया	500	103	103	581	309	272	86	75	...	...	18	...	176	5
574	मठिया बोकरिया	972	269	284	1,621	823	798	175	189	...	...	77	20	469	99
575	गौरी श्रीराम	1,811	726	750	4,114	2,124	1,990	439	442	...	...	436	42	1,243	220
576	पृथ्वीपुर	586	158	168	978	494	484	106	126	...	...	80	10	280	8
577	विशुनपुर बैरिया पट्टी	895	311	325	1,678	850	828	215	235	...	...	192	31	518	137
578	पडरौना भडोहरी	718	285	294	1,499	814	685	66	76	...	...	232	28	465	7
579	दुदही	854	445	501	2,909	1,525	1,384	214	207	...	...	460	259	879	185
580	मिश्रौली	367	124	129	630	331	299	110	130	...	...	115	5	182	26
581	शाहपुर उच्ची पट्टी	307	123	141	732	374	358	122	107	...	...	109	15	183	18
582	शाहपुर खलवा पट्टी	683	143	152	835	423	412	47	60	...	...	87	2	261	23
583	सोरहवा	529	47	51	327	168	159	16	9	...	...	42	3	93	3
584	आराजी बुन्देलगिरि	31	3	3	13	8	5	...	...	...	...	1	...	6	1
585	शाहपुर माफी	109	45	47	263	138	125	87	82	...	...	11	...	77	5
586	लोहार पट्टी	243	91	92	562	276	286	75	79	...	...	19	...	154	87
587	जंगल लाला छारा	511	284	335	1,785	911	874	156	157	...	...	346	9	389	93
588	जंगल विशुनपुरा	656	249	259	1,607	827	780	68	70	...	...	183	6	475	62
589	चाक	1,388	394	413	2,275	1,223	1,052	198	177	...	...	243	9	668	94
590	सुकुलही	177	27	27	165	89	76	34	24	...	...	18	...	51	6
591	चिरकुटहा	156	55	68	298	151	147	76	109	...	...	17	1	85	29
592	बनरौली धुरखन्डवा	816	184	192	1,161	587	574	101	117	...	...	129	6	355	10
593	बडहरा दुब	116	25	28	176	93	83	34	36	...	...	7	...	54	3
594	बडहरा खुर्द	55	14	14	85	47	38	40	34	...	...	2	...	24	5
595	बडहरा बुजुर्ग	235	70	75	454	233	221	101	106	...	...	50	7	127	13
596	मठिया करतारगिर	94	6	6	47	27	20	5	4	...	...	5	...	9	3
597	बडूहरिवट	71	8	8	46	26	20	6	4	...	...	10	...	16	5
598	पडरहा	76	28	34	245	131	114	45	45	...	...	28	...	70	9
599	बैकुन्ठपुर	326	47	49	232	131	101	67	56	...	...	28	1	84	3
600	अहिरौली	435	48	51	375	195	180	60	47	...	...	51	...	115	4
601	तिलक पट्टी	139	41	46	270	131	139	9	17	...	...	9	...	74	8
602	कोकिल पट्टी	318	53	56	405	196	209	68	80	...	...	27	6	106	18

[illegible]

जनगणना सार-पत्र

काम करने वाले

I		II		III		IV		V (अ)		V (ब)		VI		VII		VIII		IX		काम न करने वाले X		स्थानीय कोड नं०
पु०	स्त्री	पु०	स्त्री	पु०	स्त्री	पु०	स्त्री	पु०	स्त्री	पु०	स्त्री	पु०	स्त्री	पु०	स्त्री	पु०	स्त्री	पु०	स्त्री	पु०	स्त्री	
17	18	19	20	21	22	23	24	25	26	27	28	29	30	31	32	33	34	35	36	37	38	1
96	1	79	4	...	...	...	...	...	...	1	...	...	...	...	...	...	...	...	...	133	267	573
956	41	104	58	...	...	...	...	2	...	...	...	...	...	...	...	...	...	7	...	354	699	574
674	69	498	150	...	...	...	...	19	1	3	...	5	...	2	...	9	...	33	...	881	1,770	575
204	5	73	3	...	...	...	...	...	..	...	...	..	...	...	...	...	...	3	...	214	476	576
319	57	167	80	1	...	...	...	5	...	2	...	1	...	1	..	1	...	21	...	332	691	577
307	2	29	1	...	...	...	...	28	...	1	...	3	...	65	...	4	...	28	4	349	678	578
539	124	115	58	...	...	...	...	56	2	13	...	...	...	93	...	...	...	63	1	646	1,199	579
139	5	25	23	...	...	...	...	5	...	2	...	...	...	...	...	1	...	10	...	149	271	580
158	12	21	5	...	...	...	...	1	1	...	...	..	...	...	...	...	...	3	...	191	340	581
241	11	16	8	...	...	...	...	...	3	1	...	...	...	1	...	...	...	2	1	162	389	582
91	...	...	3	...	...	...	...	...	...	2	...	...	...	...	...	...	...	..	.	75	156	583
6	1	...	...	...	...	...	...	...	...	...	...	...	...	...	...	...	...	...	.	2	4	584
51	1	26	4	...	...	...	...	...	...	...	...	...	...	...	...	..	...	...	..	61	120	585
66	1	87	86	...	...	...	...	...	...	...	...	...	...	...	..	...	...	1	..	122	199	586
217	3	98	28	...	...	...	...	35	2	9	...	...	...	10	...	...	...	20	...	522	641	587
265	2	182	60	...	...	...	...	10	...	10	...	...	...	2	...	1	...	5	...	352	718	588
389	18	222	70	3	...	...	...	14	6	5	...	...	...	6	...	1	...	28	...	555	958	589
33	...	16	6	...	...	...	...	...	...	...	...	..	...	...	..	...	.	2	...	38	70	590
96	2	49	27	...	...	...	...	...	...	...	...	...	...	..	...	...		...	...	66	118	591
808	5	39	5	...	...	...	...	2	...	...	...	...	...	...	...	...	...	6	...	232	564	592
50	1	4	2	...	...	...	..	...	...	...	...	..	...	..	..	...	...	...	...	39	80	593
17	1	7	4	...	...	...	..	...	...	...	...	...	...	...	...	...	...	...	..	23	33	594
66	10	55	3	1	...	...	...	...	...	...	...	4	...	...	...	...	.	1	...	106	208	595
5	...	4	3	...	...	...	...	...	...	...	...	...	...	. .	...	.	...	...	...	18	17	596
12	2	3	1	...	...	...	...	...	...	...	...	1	...	...	...	...	...	...	...	10	17	597
40	2	28	7	...	...	...	...	...	...	.	...	...	...	...	...	1	...	1	...	61	105	598
7	...	70	3	...	...	...	...	1	...	3	...	...	...	...	...	2	...	1	...	47	98	599
64	...	50	4	...	...	...	...	...	...	...	...	...	...	...	...	...	...	1	...	80	176	600
19	2	55	6	...	...	...	...	...	...	..	...	...	...	...	...	..	...	...	...	57	131	601
36	6	63	11	...	...	...	...	...	...	...	...	...	...	.	...	1	..	6	1	90	191	602

2—पडरौना तहसील (ग्रामीण)

स्थानीय कोड नं०	ग्राम/नगर/वार्ड/नगरीय ब्लाक का नाम	ग्राम का क्षेत्रफल एकड़ में तथा नगर/वार्ड का वर्ग कि०मी० में	अधिकृत आवासीय मकानों की संख्या	परिवारों की संख्या	कुल जनसंख्या (संस्थागत और बेघरबार जन-सख्या सहित)			अनुसूचित जातियां		अनुसूचित जन-जातियां		साक्षर व शिक्षित व्यक्ति		कुल काम करने वाले (I–IX)	
					व्यक्ति	पु०	स्त्री	पु०	स्त्री	पु०	स्त्री	पु०	स्त्री	पु०	स्त्री
1	2	3	4	5	6	7	8	9	10	11	12	13	14	15	16
603	गोविन्दपुर	169	53	58	330	177	153	35	27	...	...	26	...	103	6
604	मठिया भाफी उर्फ दुक्खीगनेश	1,024	291	308	1,721	938	783	165	156	..	...	92	9	634	188
605	गोडरिया पट्टी	439	104	110	621	329	292	70	59	...	...	75	5	204	4
606	नरहरवा उर्फ मंला	329	54	58	358	180	178	44	42	...	...	50	...	107	2
607	जंगल सिसवा	714	175	180	917	483	434	22	24	...	...	51	5	330	172
608	जंगल लुअठहा	1,146	337	343	1,992	1,016	976	406	406	..	...	151	6	642	169
609	जंगल नौगावा	966	261	285	1,733	880	853	91	90	...	...	185	18	5:2	40
710	भुआल पट्टी	116	62	67	372	190	182	74	55	...	...	41	8	103	1
711	मिश्रौली	82	25	25	186	97	89	23	26	...	...	37	10	52	...
712	कुबेरा पट्टी	137	37	41	242	120	122	33	39	...	...	43	1	67	2
613	बरखा मिश्रौली	207	39	39	249	120	129	36	42	...	...	20	1	65	18
614	बमनौली	235	76	76	334	167	167	27	32	...	...	19	...	103	9
615	रामनगर	133	26	26	139	75	64	10	11	...	...	11	2	47	8
616	नरहवा अचरज दुबे	316	54	54	386	208	178	49	49	...	...	59	12	115	51
617	कीरत पट्टी	285	77	77	444	227	217	18	16	...	...	41	..	131	47
618	नरहरवा डीह	186	78	78	385	197	188	11	18	...	..	44	4	123	37
619	दसहवा	779	211	215	1,182	607	575	139	171	...	...	69	2	322	23
620	अमवाँ खास	6,499	1,821	2,250	1,819	6,116	5,703	709	631	...	..	1,040	112	3,466	843
621	बिचपखा	383	88	101	614	319	295	30	39	...	...	128	19	191	22
622	अमवा दीगर	752	265	274	1,571	803	768	137	145	...	...	120	11	469	97
623	रामपुर बरहन	4,360	1,015	1,080	6,782	3,468	3,314	729	712	...	...	616	41	1,968	187
624	रामपुर पट्टी	700	231	236	1,500	767	733	267	251	...	...	73	19	395	33
625	चौबेया पटखौली	711	226	228	1,363	701	662	126	90	...	...	139	33	359	34
626	धोकरहा	1,024	214	222	1,465	758	707	313	304	...	...	122	22	474	226
627	बांसगाव	4,591	1,376	1,442	8,830	4,629	4,201	859	796	...	...	771	86	2,613	380
628	सिकरिया	224	90	103	616	309	307	50	61	...	...	57	13	146	6
629	असोगवा खुर्द	98	11	11	75	42	33	...	...	...	...	8	2	25	.
630	असोगवा बुजुर्ग	80	23	23	143	71	72	51	55	...	...	16	...	40	...
931	रामपुर जमुनिया	504	98	99	513	282	231	211	166	...	...	28	1	150	2
632	गौरी शुक्ल	258	79	79	508	282	226	51	43	...	...	51	2	152	101

जनगणना सार-पत्र

काम करने वाले

I		II		III		IV		V (अ)		V (ब)		VI		VII		VIII		IX		काम न करने वाले X		स्थानीय कोड नं०
पु०	स्त्री	पु०	स्त्री	पु०	स्त्री	पु०	स्त्री	पु०	स्त्री	पु०	स्त्री	पु०	स्त्री	पु०	स्त्री	पु०	स्त्री	पु०	स्त्री	पु०	स्त्री	
17	18	19	20	21	22	23	24	25	26	27	28	29	30	31	32	33	34	35	36	37	38	1
15	1	86	5	.	...	.	..	..	...	...	...	...	...	...	...	...	...	2	...	74	147	603
381	53	231	134	.	..	...	...	...	...	...	...	2	..	10	1	...	...	10	...	304	595	604
179	3	22	...	1	..	.	..	...	..	...	...	..	..	...	...	..	...	2	1	125	288	605
81	1	26	1	...	...	...	..	...	...	...	...	...	...	...	...	...	...	...	...	73	176	606
127	14	203	158	...	..	...	...	...	...	...	...	..	...	...	...	...	...	...	...	153	262	607
355	43	272	124	...	.	1	..	3	1	2	...	...	...	3	...	1	...	5	1	374	807	608
387	8	140	31	...	...	...	..	...	...	1	...	..	..	...	...	...	...	4	1	348	813	609
94	1	9	...	...	...	...	...	...	...	...	...	...	...	...	...	...	...	...	...	87	181	610
38	...	12	...	...	...	...	...	...	...	1	...	...	..	...	...	...	...	1	...	45	89	611
58	...	9	2	...	...	...	..	...	...	...	...	...	...	...	...	...	...	...	...	53	120	612
4	...	56	18	...	...	..	...	5	...	...	...	...	...	...	...	...	...	...	...	55	111	613
11	...	87	9	...	..	...	...	1	...	...	...	...	.	...	...	...	...	4	...	64	158	614
4	...	42	7	...	...	...	...	1	1	...	...	...	..	...	...	...	...	...	...	28	56	615
26	1	88	50	...	...	...	..	1	...	...	...	...	..	...	..	.	.	...	...	93	127	616
5	...	125	47	...	...	...	...	...	...	1	...	...	.	...	..	.	...	..	...	96	170	617
21	1	99	36	...	...	...	..	...	...	...	...	...	.	...	...	1	...	2	...	74	151	618
96	5	214	17	...	...	...	...	7	1	...	...	...	...	...	...	.	...	5	...	285	552	619
1,899	155	1,348	665	10	...	...	...	70	16	7	1	7	.	40	2	1	...	84	4	2,650	4,860	620
134	...	34	22	...	..	..	...	...	.	2	...	..	.	2	...	1	...	18	...	128	273	621
355	7	106	85	...	...	...	.	5	5	...	..	...	.		..	.	..	3	...	394	671	622
968	27	919	154	7	...	...	...	15	3	4	...	...	.	3	1	5		47	2	1,500	3,127	623
158	12	229	20	1	..	...	...	5	1	...	...	...		..	...	.	.	2	...	372	700	624
271	1	76	33	...	...	1	...	3	...	...	...	..	..	..	...	4	.	4	...	342	628	625
222	11	247	215	...	.	...	...	...	...	1	...	...	.	...	...	...	...	4	...	284	481	626
1,331	20	1,188	359	1	...	4	...	24	1	15	...	1	...	11	...	...	...	38	...	2,016	3,821	627
56	2	85	3	...	..	..	..	...	...	...	...	1	...	1	..	.	...	3	1	163	301	628
25	...	...	...	...	..	...	..	...	...	...	...	..	.		.	.	...	...	...	17	33	629
18	...	19	..	...	...	..	...	3	...	..	...	..	..	.	...	...	...	...	...	31	72	630
117	...	33	2	...	...	...	...	...	...	...	...	...	...	...	...	..	..	.	...	132	229	631
50	6	102	95	...	...	...	...	...	...	...	...	...	..	...	...	...	...	...	...	130	125	632

2—पडरौना तहसील (ग्रामीण)

स्थानीय कोड नं०	ग्राम/नगर/वार्ड/नगरीय ब्लाक का नाम	ग्राम का क्षेत्रफल एकड़ में तथा नगर/वार्ड का वर्ग कि०मी० में	अधिकृत आवासीय मकानों की संख्या	परिवारों की संख्या	कुल जनसंख्या (सस्थागत और बेघरबार जन-सख्या सहित)			अनुसूचित जातियाँ		अनुसूचित जन-जातियाँ		साक्षर व शिक्षित व्यक्ति		कुल काम करने वाले (I–IX)	
					व्यक्ति	पु०	स्त्री	पु०	स्त्री	पु०	स्त्री	पु०	स्त्री	पु०	स्त्री
1	2	3	4	5	6	7	8	9	10	11	12	13	14	15	16
633	पाण्डय पट्टी	144	90	90	476	246	230	71	65	...	...	56	10	139	67
634	कतौरा	154	52	57	375	195	180	57	58	...	...	43	5	122	5
635	गगलवा	470	71	83	581	301	280	55	56	...	...	58	18	158	84
636	गनेशी पट्टी	185	56	72	356	186	170	8	9	...	...	63	4	98	23
637	गौरी जगदीश	1,716	382	395	2,712	1,450	1,262	215	188	...	...	180	25	783	120
638	तिवारी पट्टी	835	245	268	1,697	898	799	350	312	...	...	227	18	572	55
639	सिरगटिया करन पट्टी	764	142	142	741	391	350	83	83	...	...	61	3	215	14
															विकास खण्ड
विकास खण्ड तमकुही का योग		**48,542**	**17,361**		**50,261**			**6,239**		**...**		**12,212**		**26,762**	
			15,299		**100,237**		**49,976**		**6,562**		**...**		**1,656**		**3,578**
640	बभनौली	254	133	133	648	319	329	215	236	...	...	31	2	199	15
641	बनरहा पश्चिम पट्टी	132	31	32	186	93	93	...	...	...	...	25	...	53	17
642	बनरहा पूरब पट्टी	96	84	84	405	195	210	1	...	...	...	68	9	106	29
643	कतौरा	154	56	56	323	165	158	23	19	...	...	37	14	90	36
644	अहिरौली हनुमान सिंह	163	56	62	426	230	196	19	13	...	...	33	2	113	3
645	आराजी अहिरौली तलवन्त शाही	54	27	27	121	62	59	62	59		...	3	...	32	2
646	धूरिया इमिलिया	278	262	286	1,751	937	814	87	57	.	...	230	19	493	194
647	धूरिया कोट	848	282	314	1,784	925	859	129	139	..	...	194	15	499	7
648	हाटा	779	108	148	736	400	336	59	68		...	33	...	220	11
649	अहिरौली राजा	137	65	75	414	207	207	3	2	.	...	69	3	93	16
650	सपही	744	161	167	958	499	459	183	173	...	...	50	1	287	6
651	टन्डवा	329	1	1	5	4	1	4	1	.	...	1	...	1	1
652	खुदरा अहिरौली	538	130	152	843	393	450	43	46	..	...	149	27	184	43
653	अहिरौली मिश्र	155	187	187	914	450	464	30	30		...	108	14	203	31
654	बरवा राजपाकड	1,803	631	686	4,551	2,271	2,280	426	432	...	...	407	21	1,038	13

जनगणना सार-पत्र

काम करने वाले

I		II		III		IV		V (अ)		V (ब)		VI		VII		VIII		IX		काम न करने वाले X		स्थानीय कोड नं०
पु०	स्त्री	पु०	स्त्री	पु०	स्त्री	पु०	स्त्री	पु०	स्त्री	पु०	स्त्री	पु०	स्त्री	पु०	स्त्री	पु०	स्त्री	पु०	स्त्री	पु०	स्त्री	
17	18	19	20	21	22	23	24	25	26	27	28	29	30	31	32	33	34	35	36	37	38	1
43	4	96	57	...	...	...	...	...	...	...	...	..	..	..	...		...	..	..	107	169	633
105	3	13	2	1	...	...	...	1	...	...	...	...	...	...	...	1	..	1	...	73	175	634
122	7	25	77	...	...	...	...	3	...	...	...	...	...	...	...	.	...	8	...	143	196	635
65	1	24	22	...	...	...	...	1	...	3	...	...	..	2	...	1	...	2	...	88	147	636
443	39	309	86	1	1	...	...	5	...	4	...	1	...	...	...	...	...	20	..	667	1,136	637
288	5	235	50	...	...	...	...	13	...	17	...	...	...	2	...	1	..	16	...	326	744	638
174	7	31	7	..	...	...	...	..	...	5	...	...	...	...	...	...	...	5	...	176	338	639
तमकुही																						
18,908		6,014		50		5		219		370		75		184		98		869		28,499		
	1,852		2,098		1				47		38		..		...		...		37		46,403	
36	1	156	14	1	...	...	...	...	...	3	...	...	...	...	...	3	...	...	...	120	314	640
28	5	15	12	...	...	...	...	4	...	5	...	1	..	...	...	...	...	...	...	40	76	641
59	17	27	12	...	...	...	...	...	...	14	...	6	.	. .	...	..	...	...	. .	89	181	642
41	17	22	19	...	...	1	...	5	...	8	...	...	...	5	. .	..	...	8	...	75	122	643
60	2	44	1	...	...	...	...	...	...	8	...	1	..	...	...	...	...	...	..	117	193	644
16	2	16	...	...	...	...	...	...	...	...	...	..	...	...	.	. .	...	...	. .	30	57	645
88	56	302	135	2	...	...	...	19	2	39	...	7	...	16	. .	4	...	16	1	444	620	646
450	7	26	...	...	...	...	...	2	...	8	...	1	..	...	. .	1	...	11	...	426	852	647
166	3	52	8	...	...	...	...	...	...	...	...	...	...	. .	...	. .	...	2	...	180	325	648
10	1	71	15	...	...	...	...	...	...	9	...	...	...	1	...	. .	...	2	...	114	191	649
207	1	74	5	...	...	...	...	1	...	...	...	...	...	...	...	1	...	4	...	212	453	650
...	...	...	...	...	...	...	...	...	...	...	...	...	...	..	...	...	...	1	1	3	...	651
158	20	15	17	...	...	...	...	6	6	3	...	...	...	..	...	...	...	2	...	209	407	652
40	1	163	30	...	...	...	...	...	...	...	...	...	...	...	...	...	...	...	...	247	433	653
785	7	152	3	2	...	...	...	26	3	27	...	7	...	1	...	2	...	36	...	1,233	2,267	654

2—पडरौना तहसील (ग्रामीण)

स्थानीय कोड नं०	ग्राम/नगर/वार्ड/ नगरीय ब्लाक का नाम	ग्राम का क्षेत्रफल एकड़ में तथा नगर/वार्ड का वर्ग कि०मी० में	अधिकृत आवासीय मकानों की संख्या	परिवारों की संख्या	कुल जनसंख्या (संस्थागत और बेघरबार जन-संख्या सहित)			अनुसूचित जातियां		अनुसूचित जन-जातियां		साक्षर व शिक्षित व्यक्ति		कुल काम करने वाले (I–IX)	
					व्यक्ति	पु०	स्त्री	पु०	स्त्री	पु०	स्त्री	पु०	स्त्री	पु०	स्त्री
1	2	3	4	5	6	7	8	9	10	11	12	13	14	15	16
655	राजा पाकड़	365	95	122	624	321	303	12	4	..	...	140	34	188	9
656	भलही	128	1	1	2	2	..	...	...	..	...	2	...	2	...
657	सेमरा हरदो पट्टी	428	195	222	1,298	654	644	84	108	..	...	167	21	362	171
658	तारबिशुनपुर	264	92	93	476	245	231	6	8	..	..	78	19	117	38
659	खलवा पट्टी	148	83	86	474	251	223	2	1	...	..	26	4	150	4
660	सपही खुर्द	163	55	55	380	176	204	12	11	..	...	43	10	100	48
661	सपही खास	186	37	37	234	117	117	34	36	..	...	12	...	75	56
662	अतरडीहा रामसहाय	110	12	15	92	39	53	...	...	...	...	19	2	13	...
663	भेलया	263	88	93	577	296	281	31	20	..	...	138	5	140	29
664	अतरडीहा सदा शिवराम	46						गैर आबाद							
665	अतरडीहा सेवन शाही	35						गैर आबाद							
666	चन्दौरा	623	168	187	1,094	557	537	41	29	...	...	157	41	236	11
667	सपही बुजुर्ग	448	159	159	768	396	372	51	47	..	...	98	11	240	12
668	पकडी गोसाई पट्टी	505	96	108	735	390	375	19	21	..	..	90	13	214	92
669	देवरिया वृत	229	51	57	366	183	178	65	70	..	..	28	2	104	1
670	देवरिया खुर्द	179	6	6	36	23	13	8	4	...	...	3	...	13	...
671	गगलवा	174	103	113	737	362	375	87	85	...	...	67	...	196	11
672	धार मठिया	150	33	38	255	133	122	18	19	...	...	17	...	82	...
673	सेन्दुरिया खुर्द	96	21	23	164	74	90	...	...	...	...	9	...	44	...
674	सेन्दुरिया बुजुर्ग	138	101	102	634	325	309	20	24	...	...	53	..	181	15
675	लोहल गडी	149	33	37	138	71	67	..	...	...	...	10	...	42	...
676	भैसहा	217	66	66	355	170	185	63	70	...	...	30	3	88	4
677	जवार	170	81	91	479	244	235	5	10	...	...	46	3	133	7
678	करमैनी	616	119	226	1,319	637	682	25	25	...	...	131	7	326	34
679	मुगलपुरा	357	97	120	746	383	363	39	50	...	...	94	12	207	19
680	गदारी	175						गैर आबाद							
681	महुअवा	464	141	174	1,094	529	565	10	11	...	...	206	45	281	14
682	देवरिया विशुनदयाल	98	25	32	221	98	123	3	10	...	...	31	18	31	6
683	अहलादपुर	224	79	84	551	266	285	10	20	...	...	45	12	139	14
684	मतलब छपरा	83	33	36	226	112	114	...	...	...	...	35	1	57	4

जनगणना सार-पत्र

काम करने वाले

I		II		III		IV		V (अ)		V (ब)		VI		VII		VIII		IX		काम न करने वाले X		स्थानीय कोड नं०
पु०	स्त्री	पु०	स्त्री	पु०	स्त्री	पु०	स्त्री	पु०	स्त्री	पु०	स्त्री	पु०	स्त्री	पु०	स्त्री	पु०	स्त्री	पु०	स्त्री	पु०	स्त्री	
17	18	19	20	21	22	23	24	25	26	27	28	29	30	31	32	33	34	35	36	37	38	1
147	3	10	...	1	...	...	...	7	...	3	...	7	...	1	...	1	...	11	...	133	300	655
2	...	...	...	...	...	...	...	...	...	...	...	...	...	...	...	..	...	...	...	...	...	656
239	8	111	163	...	...	...	...	...	...	...	...	...	...	...	...	2	...	10	...	292	473	657
91	8	23	29	1	...	...	...	...	...	2	...	...	...	...	...	...	...	...	1	128	193	658
131	3	18	1	...	...	...	...	...	...	...	...	...	...	...	...	...	...	1	...	101	219	659
88	8	8	40	...	...	...	...	...	...	...	..	...	...	...	...	...	...	4	...	76	156	660
66	3	7	53	...	...	...	...	...	...	1	...	...	...	...	...	...	...	1	...	42	61	661
12	...	1	...	...	...	...	...	...	...	...	...	...	...	...	...	...	...	...	...	26	53	662
84	5	48	24	1	...	...	...	2	...	...	...	...	...	...	...	...	...	5	...	156	252	663
		गैर आबाद																				664
		गैर आबाद																				665
177	7	55	4	...	...	...	...	1	...	...	...	...	..	...	...	...	...	4	...	321	526	666
221	2	18	10	...	...	...	...	...	...	...	...	...	...	...	...	...	...	...	...	156	360	667
115	3	89	89	1	...	...	...	...	...	...	...	...	...	...	...	...	...	9	...	176	283	668
89	1	11	...	...	...	...	...	1	...	1	...	...	...	...	...	1	...	1	...	84	177	669
13	...	...	...	...	...	...	...	...	...	...	...	...	...	...	...	...	...	...	...	10	13	670
180	4	7	7	...	...	...	...	1	...	...	...	1	...	2	...	...	...	5	...	166	364	671
81	...	...	...	...	...	...	...	...	...	...	...	...	...	...	...	...	...	1	...	51	122	672
40	...	2	...	...	...	...	...	2	...	...	...	...	...	...	...	...	...	...	...	30	90	673
165	5	8	9	...	...	...	...	...	...	...	...	1	...	...	...	...	...	7	1	144	294	674
42	...	...	...	...	...	...	...	...	...	...	...	...	...	...	...	...	...	...	...	29	67	675
83	3	4	1	...	...	...	...	...	...	...	...	...	...	...	...	...	...	1	...	82	181	676
131	7	1	...	...	...	...	...	...	...	...	...	...	...	...	...	...	...	1	...	111	228	677
302	25	11	9	...	...	...	...	1	...	...	...	...	...	...	...	1	...	11	...	311	648	678
118	...	87	19	...	...	...	...	...	...	1	...	...	...	...	...	...	...	1	...	176	344	679
		गैर आबाद																				680
261	9	1	2	3	...	...	...	7	1	...	...	...	...	2	...	...	...	7	2	248	551	681
31	6	...	...	...	...	...	...	...	...	...	...	...	...	...	...	...	...	...	...	67	117	682
135	14	1	...	...	...	...	...	...	...	...	...	...	...	...	...	...	...	3	...	127	271	683
56	4	...	...	...	...	...	...	...	...	...	...	...	...	...	...	...	...	1	...	55	110	684

2—पडरौना तहसील (ग्रामीण)

स्थानीय कोड नं०	ग्राम/नगर/वार्ड/नगरीय ब्लाक का नाम	ग्राम का क्षेत्रफल एकड़ में तथा नगर/वार्ड का वर्ग कि०मी० में	अधिकृत आवासीय मकानों की संख्या	परिवारों की संख्या	कुल जनसंख्या (संस्थागत और बेघरबार जनसंख्या सहित)			अनुसूचित जातियाँ		अनुसूचित जन जातियाँ		साक्षर व शिक्षित व्यक्ति		कुल काम करने वाले (I–IX)	
					व्यक्ति	पु०	स्त्री	पु०	स्त्री	पु०	स्त्री	पु०	स्त्री	पु०	स्त्री
1	2	3	4	5	6	7	8	9	10	11	12	13	14	15	16
685	बिशुनपुरा	87	4	4	25	16	9	.		..	...	4	.	11	...
686	अमवा	380	86	100	665	334	331	37	31	..	. .	41	2	182	1
687	सहदौली	95	35	45	272	135	137	...	...	.	..	54	13	70	5
688	पटहेरवा	953	318	331	2,048	1,053	995	174	190	...	...	291	36	556	121
689	गगलवा	174	40	53	317	161	156	.	...	..	...	34	..	77	13
690	चैन पट्टी	165	29	33	200	101	99	6	11	.	..	27	1	53	3
691	पियस कनक	908	335	385	2,361	1,099	1,262	35	37	..	.	314	29	476	58
692	पखियवा उर्फ करन्जहा	156	55	63	398	182	216	103	136	..	..	41	11	113	44
693	बैरिया पट्टी	309	34	38	247	127	120	.	...	...	...	17	...	79	8
694	करमहा	351	88	95	652	338	314	47	44	...	...	62	1	192	14
695	जोगिया जनुबी पट्टी	230	50	50	291	157	134	...	...	...	...	31	4	74	5
696	जोगिया बिचली पट्टी	92	37	44	242	128	114	9	10	...	...	59	11	66	10
697	जोगिया सुगाली पट्टी	178	88	99	567	271	296	56	60	...	. .	66	8	157	55
698	जोगिया हिच्चाराय	207	83	110	568	260	308	6	3	.	...	60	8	105	20
699	सुलतानपुर	193	76	92	525	271	254	109	91	. .	...	32	1	129	17
700	परसौनी	521	120	151	817	415	402	64	65	...	...	129	22	218	51
701	बरदहा पाण्डे	303	66	78	461	221	240	2	6	...	. .	87	25	100	1
702	लछिया देवरिया	794	293	319	1,849	944	905	115	111	...	. .	301	24	444	36
703	बसडीला महंथ	651	231	255	1,422	693	729	106	115	..	...	110	4	417	35
704	नरहवा	408	158	174	950	457	493	37	34	...	..	85	1	240	78
705	बनवीरा	402	109	139	733	343	390	57	68		...	72	18	183	14
706	टिकमपार	109	52	52	294	144	150	45	61			32	. .	80	14
707	कोटवा	298	123	123	667	318	349	30	26		.	30	. .	155	25
708	बिहार खुर्द	616	253	311	1,477	774	703	113	89	..	...	185	24	435	66
709	भभरी पट्टी	183	40	61	372	179	193	29	30	.	. .	23	1	112	...
710	बिहार बुजुर्ग	994	307	370	2,199	1,098	1,101	89	106	.	. .	320	48	527	20
711	मीर बिहार	524	120	150	909	447	462	12	16	...	...	36	1	291	1
712	परसौनी खुर्द	231	61	88	494	238	256	22	23	. .	...	39	1	130	1
713	बेलुआ शमशेरशाही	352	71	120	665	315	350	59	60	...	...	61	9	184	1
714	नरायनपुर	208	34	47	330	173	157	19	12	...	...	61	7	82	6

जनगणना सार-पत्र

काम करने वाले

I		II		III		IV		V (अ)		V (ब)		VI		VII		VIII		IX		काम न करने वाले X		स्थानीय कोड नं०
पु०	स्त्री	पु०	स्त्री	पु०	स्त्री	पु०	स्त्री	पु०	स्त्री	पु०	स्त्री	पु०	स्त्री	पु०	स्त्री	पु०	स्त्री	पु०	स्त्री	पु०	स्त्री	
17	18	19	20	21	22	23	24	25	26	27	28	29	30	31	32	33	34	35	36	37	38	1
11	...	...	...	...	...	...	...	...	...	...	...	...	...	...	...	...	...	...	...	5	9	685
150	...	31	1	...	...	...	...	...	...	...	...	.	...	...	...	...	...	1	...	152	330	686
30	2	37	3	...	. .	...	...	...	...	...	...	.	...	...	...	1	...	2	...	65	132	687
311	6	204	111	2	..	...	...	..	...	. .	...	..	...	1	...	. .	...	37	4	497	874	688
72	11	4	2	...	...	...	...	1	...	...	...	..	. .	...	...	1	...	...	...	84	143	689
53	2	. .	1	...	...	...	...	...	...	...	...	...	...	...	...	...	...	...	..	48	96	690
399	53	30	5	...	...	...	...	5	...	2	...	...	...	4	...	...	...	36	.	623	1,204	691
77	10	36	34	...	...	...	...	...	...	..	...	.	...	...	. .	...	...	...	...	69	172	692
76	3	3	5	...	...	...	. .	...	...	.	...	..	..	. .	...	...	...	.	. .	48	112	693
159	...	33	14	...	...	..	. .	...	..	...	. .	..	...	. .	...	...	...	...	. .	146	300	694
50	1	19	4	...	. .	...	.	. .	...	1	...	...	...	...	...	...	...	4	...	83	129	695
45	1	10	6	. .	..	..	...	5	3	.	...	..		1		.	...	5	.	62	104	696
115	10	40	45	...	...	...	.	...	...	...	...	. .	. .	...	. .	. .	...	2	...	114	241	697
56	9	44	11	...	...	...	...	...	...	1	...	..	...	.	...	1	...	3	...	155	288	698
80	5	48	12	..	...	...	. .	...	...	..	...		...	1	. .	...	...	. .	...	142	237	699
196	19	18	31	...	...	...	...	...	...	..	...	. .	...	1	...	. .	...	3	1	197	351	700
75	1	2	...	...	...	...	...	...	...	...	...	...	...	...	...	1	...	22	...	121	239	701
41	35	27	1	...	...	...	. .	...	...	1	...	..	...	1	...	. .	...	4	...	500	869	702
363	5	48	30	...	...	...	...	1	...	. .	...	...	...	..	...	...	...	5	...	276	694	703
234	39	3	39	...	...	...	...	...	...	...	...	. .	...	...	...	.	...	3	...	217	415	704
166	4	14	10	.	...	...	...	...	...	.	...	...	..	1	...	...	...	2	..	160	376	705
36	4	42	10	..	...	..	...	...	...	.	...	.	. .	...	...	.	. .	2	...	64	136	706
149	18	5	7	...	..	...	...	...	...	.	...	. .	. .	...	..		...	1	...	163	324	707
344	32	52	31	1	...	...	. .	6	3	..	...	...	...	18	...	...	...	14	..	339	637	708
103	...	9	...	...	...	...	...	...	...	...	...	...	...	...	...	...	...	...	...	67	193	709
359	6	131	14	3	...	...	...	11	...	2	...	1	...	.	...	1	...	19	...	571	1,081	710
276	1	15	...	...	...	...	...	...	...	. .	...	. .	...	...	...	. .	...		. .	156	461	711
125	...	5	1	...	...	...	...	...	..	.	...	.	...	.	..	...	...	...	...	108	255	712
157	1	22	..	...	...	...	...	3	...	.	..	.	..	.	...	...	. .	2	.	131	349	713
71	...	5	4	...	...	...	...	1	...	...	...	...	...	..	...	...	...	5	. .	91	153	714

2—पडरौना तहसील (ग्रामीण)

स्थानीय कोड नं०	ग्राम/नगर/वार्ड/नगरीय ब्लाक का नाम	ग्राम का क्षेत्रफल एकड़ में तथा नगर/वार्ड का वर्ग कि०मी० में	अधिकृत आवासीय मकानों की संख्या	परिवारों की संख्या	कुल जनसंख्या (संस्थागत और बेघरबार जन-संख्या सहित)			अनुसूचित जातियां		अनुसूचित जन-जातियां		साक्षर व शिक्षित व्यक्ति		कुल काम करने वाले (I-IX)	
					व्यक्ति	पु०	स्त्री	पु०	स्त्री	पु०	स्त्री	पु०	स्त्री	पु०	स्त्री
1	2	3	4	5	6	7	8	9	10	11	12	13	14	15	16
715	बलुआ तकिया	273	65	78	500	253	247	13	20	...	...	81	18	141	22
716	बाघी	590	225	231	1,156	587	569	47	56	...	..	167	44	305	58
717	रजवटिया	506	89	94	682	353	329	37	29	...	...	59	5	190	1
718	डूमर भार	152	28	34	157	85	72	..	..	...	...	6	...	8	...
719	मथौली	146	37	37	232	113	119	63	67	...	..	9	...	70	2
720	बभानौली	221	94	94	588	294	294	29	31	...	...	53	2	166	...
721	अमरवा खुर्द	119	50	57	363	182	181	4	7	.	...	72	14	98	2
722	अमरवा बुजुर्ग	261	80	98	500	242	258	48	51	...	...	113	4	129	7
723	पगरा पाण्डे	379	194	223	1,183	600	583	139	137	...	...	157	19	311	23
724	बसन्तपुर रामलगन रायपुर	145	12	12	82	39	43	5	7	...	...	7	...	26	2
725	पाण्डेयपुर उर्फ बरातपुर	126	5	6	35	22	13	...	..	...	...	6	...	12	2
726	पगरा प्रसाद गिर	79	73	101	601	306	295	53	66	...	...	101	11	175	171
727	बसन्तपुर राजा	206	32	37	191	103	88	2	1	.	...	42	5	55	57
728	बसन्तपुर हरिचरण	52	5	5	15	8	7	5	6	. .	.	2	...	6	6
739	नौगाव	466	77	90	525	274	251	44	59		...	32	5	157	118
730	पड़री विशुन दयाल	82	100	110	275	138	137	29	29	...	..	48	2	76	42
731	पड़री तिलक राय	67	48	48	136	64	72	36	43	...	...	13	...	38	39
732	पडरी राजा	89	42	43	269	139	130	14	9	..	...	40	5	87	30
733	मेहदिया बुजुर्ग	178	29	30	162	80	82	15	15	. .	..	25	...	48	35
734	लबनिया	258	109	111	724	372	352	60	67	...	...	59	1	271	1
735	कोइर पट्टी	160	34	34	208	123	85	44	41	...	...	45	4	88	...
736	करीम चक	104	5	5	20	10	10	..	..	.	. .	2	2	7	7
737	भर पटिया	460	79	95	538	281	257	27	22	. .	...	60	1	177	7
738	मझौवा	196	69	106	487	234	253	18	24	...	...	49	8	108	16
749	मरवुआ	165	69	88	471	231	240	48	65	...	...	45	1	115	20
740	हरपुर	611	180	180	1,194	597	597	9	10	...	..	112	4	311	8
741	पुरैना कटया	416	127	179	1,214	633	581	42	39	...	...	172	18	382	169
742	पिपरा बघेल	250	73	102	573	279	294	63	70	...	...	46	15	142	...
743	गगुआ	368	137	185	1,006	488	518	47	64	...	...	94	2	222	16
744	लक्ष्मीपुर	67	177	224	1,374	674	700	61	73	...	...	165	27	362	23

जनगणना सार-पत्र

काम करने वाले

I		II		III		IV		V (अ)		V (ब)		VI		VII		VIII		IX		काम न करने वाले X		स्थानीय कोड नं०
पु०	स्त्री	पु०	स्त्री	पु०	स्त्री	पु०	स्त्री	पु०	स्त्री	पु०	स्त्री	पु०	स्त्री	पु०	स्त्री	पु०	स्त्री	पु०	स्त्री	पु०	स्त्री	
17	18	19	20	21	22	23	24	25	26	27	28	29	30	31	32	33	34	35	36	37	38	1
89	2	44	19	...	.	.		2	.	.	..	...	..	...	..	..	...	6	1	112	225	715
148	7	133	50	...	..	.	..	5		1	..	...	...	2	..	...	...	16	1	282	511	716
116	1	58	..	1			.	12		...	...	..		...	...	2	...	1	...	163	328	717
2	...	6	..	...	...	...	...		.	...	...	...	...	...	...	...	...	...	...	77	72	718
38	2	32	..	...				..	..	..	...	...	...	...	...	...	...	...	..	43	117	719
					...	..	..															
153	...	5	.	..	...	...	...	...	...	1	...	...	...	...	...	...	...	7	...	128	294	720
89	.	4	2	1	..	.	.	...	.	.	...	...	.	...	...	...	..	4	...	84	179	721
95	..	28	7	..	.	..	.	1	...	...	...	..	...	3	...	..	...	2	...	113	251	722
231	4	74	18	..	...	..	.	2	1	2	...	..	...	...	...	...	..	2	...	289	560	723
22	...	3	2	...	...	...	...	..		..	...	..	...	...	.	...	...	1	...	13	41	724
9	...	3	2	...	..	...		..		.	...	..	..	..	..	...	...	...	...	10	11	725
13	12	158	158	..	.		..			.	...	...	.		...	..	...	4	1	131	124	726
36	38	17	18	...	..	.	.	2	1	..	...	...	...	.	.	...	...	...	...	48	31	727
1	...	5	6	...	...	...	...	...	...	...	..	..	.		.	...		...	...	2	1	728
53	...	100	118	.	..	..		...	...	4	...	..	.	.	..	...	..	..	...	117	133	729
42	2	33	40	...		..	..	...	..	..	...	..	..	.	..	...	...	1	...	62	95	730
8	...	29	39	...	...	...	...	..	..	..	...	...	...	...	..	...	...	1	...	26	33	731
27	1	59	49		...	...	...	...	...	1	...		..			..	..	..	..	52	80	732
28	11	19	24	...	.	...	..	...	..		.	...	.		..	..	...	1	...	32	47	733
247	...	21	1		...	...	..	.	..		.	.		.	...	..	..	3	...	101	351	734
84	..	..		..	...	...	..	...	..	2	..	..			.	..	..	2	...	35	85	735
3	3	4	4	...	..	...	...	...	.		.	.	.		..		.	.	...	3	3	736
103	2	74	5	...	...	..	...	...	..		...					...	...		...	104	250	737
85	12	17	4	...	...	...	...	...	..	..	...	..	...		..	...	...	6	...	126	237	738
114	20	...	...	...	...	...	...	...	...	...	...	..	...	..	..	...	..	1	...	116	220	739
211	3	97	2	...	.	...	...	...	.		.				.		.	3	3	286	589	740
341	151	26	18	...	...		...	...	.	6	...		..	2	...	1	.	6	...	251	412	741
138	...	.	..	...	...	...	...	...	.	.	...	.	..		...	.	...	4	.	137	294	742
216	16	.	.	..	...	...	...	..	..	1	...		.	1	...			4	...	266	502	743
253	19	90	4	...	...	...	...	3	...	3	...	..	...	2	...	2	...	9	...	312	677	744

2—पडरौना तहसील (ग्रामीण)

स्थानीय कोड नं०	ग्राम/नगर/वार्ड नगरीय ब्लाक का नाम	ग्राम का क्षेत्रफल एकड़ में तथा नगर/वार्ड का वर्ग कि०मी० में	अधिकृत आवासीय मकानों की संख्या	परिवारों की संख्या	कुल जनसंख्या (संस्थागत और बेघरबार जन-संख्या सहित)			अनुसूचित जातियां		अनुसूचित जन-जातियां		साक्षर व शिक्षित व्यक्ति		कुल काम करने वाले (I-IX)	
					व्यक्ति	पु०	स्त्री	पु०	स्त्री	पु०	स्त्री	पु०	स्त्री	पु०	स्त्री
1	2	3	4	5	6	7	8	9	10	11	12	13	14	15	16
745	नरायनपुर आराजी	55	11	11	61	24	37	20	30	...	..	4	.	19	...
746	नरायनपुर राजा	67						गैर आबाद							
747	हौदा	129	19	19	137	71	66	7	13	.	...	8	..	42	
748	सैरया बुजुर्ग	517	185	230	1,523	737	786	96	113	..	...	131	19	410	5
749	डुम्भा	1,006	102	106	651	344	307	14	14	...		85	26	191	1
750	हरदिया	121	34	35	221	115	106	12	13	. .		37	12	58	. .
751	हाटा	148	40	61	364	162	202	2	4	.	.	44	6	77	2
752	निरहगंज	245	5	5	35	22	13	...		.	.	..	..	12	. .
753	बरवा	73	55	55	204	95	109	...	.			12	1	72	57
754	नोनिया पट्टी	87	1	1	18	9	9	...	..	.	. .	6	. .	3	
755	बसडीला खुर्द	207	91	104	713	365	348	27	24		..	151	56	174	7
756	पनसरवा	84	58	60	300	136	164	.				52	1	126	159
357	रकवा राजा	283	85	96	583	296	287	5	7			28		156	..
758	परमौनी बुजुर्ग	1,853	707	799	3,990	1,875	2,115	399	414	..	.	271	20	1,038	171
759	बनवरिया	369	107	111	636	335	301	40	44			62	11	196	9
760	गाजीपुर	1,577	244	249	1,553	830	723	132	124			160	13	461	24
761	हरिहरपुर	697	231	271	1,358	674	684	120	105	..		141	14	386	18
762	लक्ष्मीपुर राजा	67	47	47	286	163	123	9	4		...	35	1	82	
763	कोइन्दी खुर्द	22	1	1	13	5	8	...		..	..		1	2	...
764	कोइन्दी बरियारपुर	237	82	105	456	207	249	62	87		.	85	35	96	..
765	कोइन्दी गोसाई पट्टी	135	111	111	640	305	335	19	19	..	.	139	44	147	14
766	तमकुही	425	463	463	2,698	1,392	1,306	81	118	...		592	157	759	41
767	भटवलिया	639	340	365	2,287	1,141	1,146	89	94		...	387	51	590	17
768	बिशुनपुरा	290	217	225	1,173	582	591	43	50			209	12	317	57
769	कोइन्दी बुजुर्ग	825	303	315	2,350	1,199	1,151	88	92	..	. .	465	80	679	31
770	गदाई पट्टी	120	29	29	175	104	71	19	8	..	...	9	..	59	.
771	आराजी गदाई पट्टी	22						गैर आबाद							
772	गौरी तरोत्तम	430	122	122	717	395	322	52	44		...	30	6	187	4
773	गौरी इब्राहीम	322	98	98	726	372	354	97	108	..	. .	102	5	244	40
774	चखनी दुखी मिश्र	276	102	111	571	293	278	70	64	...	...	83		153	15

जनगणना सार-पत्र

काम करने वाले

I		II		III		IV		V (अ)		V (ब)		VI		VII		VIII		IX		काम न करने वाले X		स्थानीय कोड नं०
पु०	स्त्री	पु०	स्त्री	पु०	स्त्री	पु०	स्त्री	पु०	स्त्री	पु०	स्त्री	पु०	स्त्री	पु०	स्त्री	पु०	स्त्री	पु०	स्त्री	पु०	स्त्री	
17	18	19	20	21	22	23	24	25	26	27	28	29	30	31	32	33	34	35	36	37	38	1
19	.	...	..	...	..	.		.	..	...	...	.		..		.		.	..	5	37	745
		गैर आबाद																				746
40	.	..	.	...	..	..	..	...	...	..	..	...	.	.	..	..	..	2	..	29	66	747
363	4	32	1	..	.	..	.	.	.	2	...	..	..	.	.	..	...	13	.	327	781	748
119	...	58	1	...	...	1	..	2	..	1	.	..	.	1		1	.	3	..	153	306	749
52	..	..	..		...	..	..	3	...	.	...	.	..	..	..	.	..	3	..	57	106	750
55	..	2	2	...	...	..	...	10	...	2		2	..	..	.	...	..	6	.	85	200	751
12	..	..	.	.	.	...	..	...	.	.	...		..	.	.	...	.			10	13	752
64	56	1	1	..	..	.	.	.		2	...	..		2	...	.	.	3	...	23	52	753
3	..		...	.	..	..	...	.	.		...	..		..	...	...	.	...	.	6	9	754
125	2	48	4	.	..	..				.	.	.		1		.	..	...	1	191	341	755
104	155	15	4	1		..	...	.	.	1	..	...				.	.	5	.	10	5	756
96	..	56	.	..		...	..	...	..	1	.	..		.	..	.		3	.	140	287	757
583	99	410	70	1	...	2	...	6	1	7	...			2		2	...	25	1	837	1,944	758
117	4	75	5		...	..	.	...	...	2	...	.	.	1	.		.	1		139	292	759
244	5	166	19	11	..	.	.	1	...	6		1		2		2		28	.	369	699	760
117	1	198	17	5	...	.	...	.	.	16	...	2	.	19		7	..	22	..	283	666	761
82	...	..	...	.	..		..		..	..	...	..		.	..	..	..	..	...	81	123	762
2	.	..	.	.	.	...	.	...	..	..	..	.		..	..		...	..		3	8	763
88	.		.		.	...		...	.	..	..			.		1	.	7	..	111	249	764
80	14	48	.	..	...	..	.	..	.	10	...			3				6		158	321	765
365	8	230	18	4	..	..	..	5	1	14	1	3	..	16		12		110	13	633	1,265	766
279	8	186	9	2	..	1	.	6	..	25	.	23	..	18		7	...	43		551	1,129	767
212	33	16	2	1	...	.	..	19	22	25	..		..	34	.	.		10	...	265	534	768
388	10	165	19	1	...	.	...	6	2	46	...	10		10		9	..	44		520	1,120	769
53		6	..	..	...	...	.	...	...	...	...	...					.		.	45	71	770
		गैर आबाद																				771
160	1	27	3	..	...	...	...	...	...	..	..	..	.	..	.	.		...	..	208	318	772
153	..	83	40	...	...	...	...	..	...	5	..	.	...		.	1	..	2	...	128	314	773
60	2	69	13	...	...	...	...	1	...	...	...	...	...	3	...	...	...	20	...	140	263	774

2—पडरौना तहसील (ग्रामीण)

स्थानीय कोड नं०	ग्राम/नगर/वार्ड/नगरीय ब्लाक का नाम	ग्राम का क्षेत्रफल एकड़ में तथा नगर/वार्ड का वर्ग कि०मी० में	अधिकृत आवासीय मकानों की संख्या	परिवारों की संख्या	कुल जनसंख्या (संस्थागत और बेघरबार जन-संख्या सहित)			अनुसूचित जातियां		अनुसूचित जन-जातियां		साक्षर व शिक्षित व्यक्ति		कुल काम करने वाले (I–IX)	
					व्यक्ति	पु०	स्त्री	पु०	स्त्री	पु०	स्त्री	पु०	स्त्री	पु०	स्त्री
1	2	3	4	5	6	7	8	9	10	11	12	13	14	15	16
775	गोसाई पट्टी	360	126	139	693	362	331	38	38	.	.	85	4	172	72
776	चखनी खास	881	128	135	723	364	359	40	34	..	...	110	20	202	16
777	पाण्डेयपुर	47	27	27	157	73	84	2	4	..	...	18	4	43	3
778	मुन्नी पट्टी	234	105	105	631	324	307	...	...	..	...	55	1	177	14
779	श्याम पट्टी	229	66	70	443	199	244	9	14	..	...	45	17	118	1
780	मठिया खुर्द	157	45	57	386	198	188	18	19	.	.	19	...	130	1
781	मोरवान	439	174	252	991	509	482	74	72	...	...	118	9	278	26
782	माधोपुर बुजुर्ग	980	176	189	1,387	702	685	53	58	..	..	220	77	359	6
783	लखा मुरलीधर	350	100	110	664	362	302	8	7	...	.	116	21	130	12
784	डिवनी बन्जरवा	947	230	317	1,680	808	872	158	204	...	...	139	5	409	97
285	रामपुर राजा	128	54	59	338	178	160	2	2	...	...	30	...	107	...
786	लखा जीत	212	50	75	434	217	217	16	13	...	...	47	1	127	...
787	कोटवा गुलाबराय	120	25	32	172	85	87	6	3	..	..	15	2	48	3
788	छपरा अहिरौली	171	74	74	451	227	224	...	.	...	...	68	7	133	8
विकास खण्ड सिवराही का योग		**48,119**		**15,555**		**45,101**		**5,906**		...		**9,891**		**25,311**	
			18,712		**89,786**		**44,685**		**6,043**		...		**1,252**		**3,722**
789	सरैया खुर्द	417	161	172	927	450	477	50	88	...	...	133	9	217	41
790	नैनु पहरु	176	25	29	244	130	114	28	27	...	...	40	4	52	4
791	खुदरा	364	140	140	755	355	400	53	66	...	...	116	41	189	3
792	वसडीला बुजुर्ग	677	233	367	1,614	751	863	149	172	...	..	297	22	373	96
793	गोडइटा श्रीराम	473	119	129	933	473	460	55	51	...	.	63	2	286	83
794	करन पट्टी	308	170	170	917	419	498	41	37	..	...	81	6	204	59
795	रामचन्दरपुर	126	42	53	269	121	148	19	15	...	...	45	4	56	24
796	परसवान	487	134	178	879	432	447	19	23	...	...	73	17	286	121
797	मुइली अ गरवा	308	119	129	806	394	412	40	48	...	...	104	7	246	66
798	मथौली	173	55	61	351	177	174	38	36	...	...	72	...	105	12

जनगणना सार-पत्र

काम करने वाले

I		II		III		IV		V (अ)		V (ब)		VI		VII		VIII		IX		काम न करने वाले X		स्थानीय कोड नं०
पु०	स्त्री	पु०	स्त्री	पु०	स्त्री	पु०	स्त्री	पु०	स्त्री	पु०	स्त्री	पु०	स्त्री	पु०	स्त्री	पु०	स्त्री	पु०	स्त्री	पु०	स्त्री	
17	18	19	20	21	22	23	24	25	26	27	28	29	30	31	32	33	34	35	36	37	38	1
122	22	8	11	2	1	...	..	1	...	31	37	...	..	...	...	..	..	8	1	190	259	775
169	10	18	4	...	.	...	...	2	...	..	..	...	.	...	..	...	.	13	2	162	343	776
27	...	15	3	...	...	...	..	.	..	..	..	1	..	...	..	.	...	...	..	30	81	777
97	5	70	9	...	...	...	..	1	...	1	...	...	...	..	..	...	...	8	...	147	293	778
105	...	...	..	1	...	.	...	5	1	2	..	.	..	..		..	.	5	...	81	243	779
119	1	3	...	...	...	...	...	2	..	5	...	..	...	...		.	..	1	...	68	187	780
229	4	43	22	...	...	...	..	..	...	1	...	..	..	1			..	4	...	231	456	781
177	.	157	4	..	...	..	..	.	..	1	..	...	...	...		..	..	24	2	343	679	782
112	7	8	5	..	.	..	...	1	..	.	..	..			.	...	.	9	..	232	290	783
320	38	69	59	...	...	..	...	..	...	4	...	...	...	5	..	...	...	11	...	399	775	784
106	...	..	...	...	...	...	...	...	...	.	...	...	...	..	...	..	...	1	...	71	169	785
123	...	...	.	...	...	...	...	3	...	.	.	...	...	...	.	..	..	1	...	90	217	786
48	3	...	...	...	...	...	...	...	...	.	...	...	...	...	..	...	...	...	...	37	84	787
131	8	...	...	1	...	...	...	...	...	...	...	...	...	...	..	...	...	1	...	94	216	788

सिवराही

15,211		**8,128**		**109**		**5**		**409**		**347**		**24**		**210**		**64**		**804**		**19,790**		
	1,085		**2,496**		**2**		...		**30**		**7**		...		**3**		..		**99**		**40,963**	
197	31	4	10	...	...	...	...	5	...	1	...	...	.	3	...	2	...	5	...	233	436	789
52	2	...	2	...	...	...	...	...	...	...	...	...	...	...	..	...	...	...	...	78	110	790
106	...	74	3	...	...	...	...	1	...	..	...	...	...	5	...	...	...	3	...	166	397	791
314	57	33	38	.	...	...	...	4	1	10	...	1	..	3	..		...	8	..	378	767	792
162	4	17	6	...	...	...	...	3	1	...	...	3	...	3	...	...	..	98	72	187	377	793
179	44	12	11	...	...	...	...	8	4	2	...	...	...	...	...	...	...	3	...	215	439	794
32	9	19	12	1	...	...	...	...	...	2	3	...	...	1	...	...	...	1	...	65	124	795
281	88	...	33	...	...	...	...	...	...	...	...	...	...		...	...	...	5	...	146	326	796
146	6	75	60	...	...	...	...	11	...	4	...	...	...	...	...	3	...	7	...	148	346	797
75	10	20	2	...	...	...	...	...	...	1	...	...	...	...	...	...	...	9	...	72	162	798

2—पडरौना तहसील (ग्रामीण)

स्थानीय कोड नं०	ग्राम/नगर/वार्ड/नगरीय ब्लाक का नाम	ग्राम का क्षेत्रफल एकड़ में तथा नगर/वार्ड का वर्ग कि०मी० में	अधिकृत आवासीय मकानों की संख्या	परिवारों की संख्या	कुल जनसंख्या (सस्थागत और बेघरबार जनसंख्या सहित)			अनुसूचित जातियाँ		अनुसूचित जन जातियाँ		साक्षर व शिक्षित व्यक्ति		कुल काम करने वाले (I–IX)	
					व्यक्ति	पु०	स्त्री	पु०	स्त्री	पु०	स्त्री	पु०	स्त्री	पु०	स्त्री
1	2	3	4	5	6	7	8	9	10	11	12	13	14	15	16
799	पथरवा	551	247	265	1,328	640	688	78	77	..	...	224	28	316	132
800	माधोपुर खुर्द	216	68	83	507	237	270	11	16	...	...	54	10	113	3
801	सलेमगढ	1,067	568	664	3,738	1,817	1,921	169	185	...	..	509	80	918	88
802	बहादुरपुर	634	239	384	2,017	991	1,026	92	103	...	...	298	50	528	92
803	हफुवा बलरामपुर	388	170	171	1,205	550	655	50	58	...	...	202	34	296	46
804	हफुवा जीवन	230	111	167	748	361	387	...	...	...	.	84	10	222	11
805	हफुवा चतुर्भुज	234	85	106	579	285	294	7	10	..	...	95	21	147	...
806	मुकन्दपुर	231	158	158	971	484	487	5	6	..	...	154	60	239	4
807	मोहन बसडीला	293	52	61	325	157	168	8	8	...	...	62	18	101	8
808	बसडीला गुनाकर	303	131	163	1,034	536	498	84	63	...	...	93	5	339	30
809	डोमन तरया	54						गैर आबाद							
810	तरपा हरकेश	205	62	76	522	261	261	9	9	...	...	73	17	152	51
811	तरपा लक्ष्मीराम	313	92	135	754	368	386	19	19	...	...	86	15	168	63
812	मेरवा	226	49	55	430	231	199	35	31	...		91	9	122	8
813	डुमरिया	271	95	149	772	402	370	26	27	..	...	120	5	188	5
814	जमसन	120	35	43	213	106	107	25	28	..	..	22	2	64	20
815	जमसरिया	215	97	120	694	373	321	..	..	..		66	18	184	28
816	टिन फोरिया	185	47	49	254	129	125	21	30	...		21	5	74	27
817	चौपथिया	383	69	76	413	220	193	69	65		..	62	6	123	3
818	कैथवलिया उर्फ हबीबपुर	157	47	57	352	189	163	21	11			57	15	90	...
819	तरपा सुन्दर	250	28	29	227	109	118	20	23	..	.	24	12	57	10
820	तरपा बकुन्ठपुर	222	48	62	372	224	148	.	...	..	.	25	...	129	45
821	गरहिया मोहन	181	29	29	166	83	83	28	34	..	..	1		63	17
822	गरहिया पाठक	355	30	31	274	158	116	18	12	...	...	16	1	63	6
823	गोपालपुर	459	174	174	899	443	456	97	103	..	.	102	28	228	69
824	तरपा सुजान	2,162	722	793	4,983	2,574	2,409	189	190	.	...	816	122	1,409	136
825	तरपा जमीर	38	5	5	17	10	7		...	...	..	1	...	7	1
826	वहीरा बारी	145	86	101	450	219	231	29	20	..	...	51	2	111	9
827	सुगहीपुर उर्फ मेहूंपिया	383	194	232	1,399	686	713	26	32	...	...	100	3	333	59
828	मेंहदिया खुर्द	157	1	1	2	2	...	...	...	...	...	...	...	2	...

जनगणना सार-पत्र

काम करने वाले

I		II		III		IV		V (अ)		V (ब)		VI		VII		VIII		IX		काम न करने वाले X		स्थानीय कोड नं०
पु०	स्त्री	पु०	स्त्री	पु०	स्त्री	पु०	स्त्री	पु०	स्त्री	पु०	स्त्री	पु०	स्त्री	पु०	स्त्री	पु०	स्त्री	पु०	स्त्री	पु०	स्त्री	
17	18	19	20	21	22	23	24	25	26	27	28	29	30	31	32	33	34	35	36	37	38	1
232	66	80	66	..	...	.	...	1	...	20	..	..	...	3	...	...	...	10	...	294	556	799
33	1	64	1	...	...	...	...	10	. .	2	...	...	...	...	...	...	...	4	1	124	267	800
466	34	265	47	4	...	...	...	59	1	11	...	1	.	69	1	3	...	40	5	899	1,833	801
180	43	277	47	1	...	...	...	44	1	10	..	. .	..	1	..	2	...	13	1	463	934	802
18	...	257	45	...	. .	...	...	...	...	7	.	..	..	5	...	...	...	9	1	254	609	803
172	...	47	11	...	. .	...	...	..	.	...	..	.	...	...	...	.	...	3	...	139	376	804
39		71	.	...	..	..	..	13		14	.	.	.	. .	.		...	10	...	138	294	805
149	3	68	1	.	.	.	. .	7		4	.	.	..	..	..	1	..	10	...	245	483	806
35	3	66	5	...		.	.	.	.	..		..	.	.	.	...	..		...	56	160	807
282	3	52	27	2	. .	...	..	. .	..	..	..	...	...	...	...	...	...	3	...	197	468	808
		गैर आबाद																				809
23	1	111	50	...	.	..		9	.	..	.	.	.		.	.	..	9	..	109	210	810
43	1	114	61	1	...	...	...	..	.	5	...	. .	..	2	. .	1	.	2	1	200	323	211
80	2	34	6	..	. .	..	..	...	.	4	. .	1	. .		. .	1	.	2	...	109	191	812
53	..	110	5	...	. .	...	.	1	...	5	.	. .	...	.	...	1	...	18	. .	214	365	813
31	1	31	19	...	. .	...	...	...	...	...	...	...	...	...	.	1	...	1	...	42	87	814
59	4	117	23	...	. .	...	...	...	...	..	..	...	...	..	...	1	. .	7	1	189	293	815
23	2	50	25	...	..		.	..	.	...	...	...	...		. .	..	.	1	...	55	98	816
72	2	46	1	...	...	..	.	...	...	...	...		. .	..	.	1	..	4	...	97	190	817
49	. .	29	..	...	...	4	...	..	..	..	. .	...	..	1	..		..	7	...	99	163	818
47	6	5	4	1	...	...	...	..	..	.	...	..	..	.	.		.	4	.	52	108	819
147	45	.	..	..	.	..		.		1	. .	..		.	.			1	.	95	103	820
25	1	38	16	...	...	...	..	..	. .	..	..	...	.	...	..	.		...	...	20	66	821
38	...	25	6	. .	...	...	...	...	...	. .	..	...	. .	..	.		...	...	..	95	110	822
134	6	90	63	...	...	...	...	...	...	1	...	...	...	...	...	...	..	3	...	215	387	823
893	26	316	103	5	...	...	...	23	1	22	2	5	...	49	2	16		80	2	1,165	2,273	824
3	1	1	..	. .	...	...	...	...	...	..	...		...	.	. .	3	..	..	...	3	6	825
53	6	42	3	...	...	...	...	12	...	1	...	.	...	.	. .	1	...	2	...	108	222	826
276	52	18	6	..	...	...	...	1	1	33	...	...	..	1	...	. .	...	4	..	353	654	827
...	...	2	...	...	...	...	...	...	...	...	...	.	...	.	...	...	...	...	.	...	..	828

2—पडरौना तहसील (ग्रामीण)

स्थानीय कोड नं०	ग्राम/नगर/वार्ड नगरीय ब्लाक का नाम	ग्राम का क्षेत्रफल एकड़ में तथा नगर/वार्ड का वर्ग कि०मी० में	अधिकृत आवासीय मकानों की संख्या	परिवारों की संख्या	कुल जनसंख्या (संस्थागत और बेघरबार जनसंख्या सहित)			अनुसूचित जातियां		अनुसूचित जनजातियां		साक्षर व शिक्षित व्यक्ति		कुल काम करने वाले (I–IX)	
					व्यक्ति	पु०	स्त्री	पु०	स्त्री	पु०	स्त्री	पु०	स्त्री	पु०	स्त्री
1	2	3	4	5	6	7	8	9	10	11	12	13	14	15	16
829	सुमही मोहन सिंह	254	88	93	562	292	270	41	41	..	..	79	7	160	49
830	हरखली	79	26	26	132	74	58	10	9			10	.	42	.
831	दुबौली	86	44	49	261	131	130	49	45	.		26	15	64	2
832	सुगही सन्त पट्टी	264	85	91	522	261	261	45	49	...	.	52	5	132	17
833	अवदान टोला	107	62	65	460	199	261	29	19	...	..	38	7	95	2
834	दवनहा	433	169	216	1,084	558	526	109	100	...	..	159	17	343	6
835	पकडिपार पश्चिम पट्टी	231	139	140	519	269	250	5	7	...	..	110	32	145	3
836	सेवरही	472	133	136	800	404	396	99	96	..	...	82	15	227	106
837	तुर्क बलिया साहबगंज	539	118	123	706	356	350	27	31	. .	...	69	9	206	94
838	आराजी तलवन्त राय	71	17	20	146	79	67	1		...		17	1	46	..
839	धूम पट्टी	103	60	78	459	253	206	36	33	...	. .	157	12	126	..
840	पकडिपार पूर्व पट्टी	633	212	259	1,554	712	842	.		.	. .	153	14	399	32
841	मठिया बुजुर्ग	173	42	42	214	107	107	26	25	..	.	30	2	64	..
842	पठखौली	74	38	40	218	118	100	34	32	...	...	15	.	62	.
843	टिकुलिया	204	55	62	371	198	173	28	18			35	7	107	2
844	राजपुर खाख	547	148	150	768	413	355	22	20	..	..	24	1	253	6
845	राजपुर बगहा	673	252	259	1,643	905	738	158	146	. .	...	313	3	490	107
846	मिश्रौली	522	164	189	1,137	584	553	95	75	.		53	4	355	11
847	कटया	346	67	73	457	227	230	32	32	.	.	32		131	41
848	परोजहा	291	102	134	775	392	383	32	37		..	92	7	227	19
849	पिपरा घाट मुस्तकिल	3,260	853	959	5,849	2,983	2,866	262	265	.	.	349	24	1,566	193
850	परमा उर्फ मिरमिया	87	182	189	1,392	716	676	66	58			72		360	8
851	रकबा जगली पट्टी	724	130	138	872	472	400	44	44	..	.	118	22	278	14
852	जबही दयाल	1,313	453	453	3,059	1,557	1,502	225	252	...	.	243	49	811	35
853	घघवा जगदीश	1 024	186	187	1,263	638	625	99	107	...	. .	78	9	398	69
854	भावपुर	326	117	126	718	380	338	95	106	...	...	81	6	198	36
855	मठिया	45	10	10	54	35	19	...		...		4	.	25	.
856	जगदीशपुर	530	170	199	841	428	413	184	197	...	...	58	...	269	72
857	सग्रामपुर	86	2	2	10	5	5	5	5	.	.	.		2	.
858	पाण्डेयपुर	76	24	24	172	97	75	27	24	...	.	23	..	59	11

जनगणना सार-पत्र

काम करने वाले

I		II		III		IV		V (अ)		V (ब)		VI		VII		VIII		IX		X काम न करने वाले		स्थानीय कोड नं०
पु०	स्त्री	पु०	स्त्री	पु०	स्त्री	पु०	स्त्री	पु०	स्त्री	पु०	स्त्री	पु०	स्त्री	पु०	स्त्री	पु०	स्त्री	पु०	स्त्री	पु०	स्त्री	
17	18	19	20	21	22	23	24	25	26	27	28	29	30	31	32	33	34	35	36	37	38	1
62	7	81	42	.				3		6	.	..	..	3	.		.	5	.	132	221	829
18	...	24	...	.					.	.		.				..		..	..	32	58	830
7	...	45	2					1		2				7		..	.	2	.	67	128	831
61	...	59	17	2	...				.	4	.	.	..		.	.	...	6		129	244	832
14	1	69	..	1	...					7	...	..	..	1	..	1	.	2	1	104	259	833
23	.	284	6	..					.	22		1	.	1		2	..	10	..	215	520	834
12	.	92	2	..	..			4		2	.	.	.	1	..		.	34	1	124	247	835
21	3	175	103	..				9		14	.	...	.	3	...	1		4		177	290	836
35	2	166	92	...	..			1		1	..	.		3	..	.		..	..	150	256	837
36	...	7		...	..		.		..		..	.	.		..	2	.	1	..	33	67	838
101	...	5	...	...	...		..			9	...	..	...		.	4	.	7	...	127	206	839
153	6	98	26	2	.	1		2		30	...	1		9	.	3	..	96	..	313	810	840
58	..	6		...	.		.				...	.	..	.			.	...	..	43	107	841
57	...	1	...	...	...	..	..	..	..		..			1			.	3	...	56	100	842
83	1	23	1	..		.		...	.		.		.	.		.	...	1	...	91	171	843
243	5	7	1	..	.	..		.		.	.		.				..	3	...	160	349	844
123	2	291	100	13	.	...	..	3	..	13	1	.	.	8	..	2		37	4	415	631	845
317	8	32	3	.		..	.				.	1		1		.		4		229	542	846
117	15	14	26	.	..	.		.			.		.		.			.	.	96	189	847
181	7	42	12	...	.		.	.	.	1	..		.		.	2	..	1	..	165	364	848
856	117	634	70		...	...	..	51	6	2	..	.		2	.	2		19	...	1,417	2,673	849
341	8	19			.	.			.	.			.						.	356	668	850
117		157	14	..	..	..	..		..		.					.		4	..	194	386	851
474	14	318	21	5	...	.	.	..		..		..	...	.		1	.	13	..	746	1,467	852
237	25	159	44	..	...	...		.	...	1	...	.	...	..	...	...	..	1	...	240	556	853
118	6	74	30	.	..		..	2		.	..	.	.	...	..	1	.	3	...	182	302	854
25	..			.	.	..	.	..	.	...	..	.	.		..	.	.	..	..	10	19	855
146	4	104	68	1	...	...	..	...	.	10	..	2	.	1	...	...	..	5	...	159	341	856
2	.	.		.	.	...	...	...	.	...	..	.	..	..	..	..	.	...	...	3	5	857
35	2	24	9	..	...	...	...	.	...	...	...	..	...	...	...	...	...	...	...	38	64	858

2--पडरौना तहसील (ग्रामीण)

स्थानीय कोड नं०	ग्राम/नगर/वार्ड/ नगरीय ब्लाक का नाम	ग्राम का क्षेत्रफल एकड़ में तथा नगर/वार्ड का वर्ग कि०मी० में	अधिकृत आवासीय मकानों की संख्या	परिवारों की संख्या	कुल जनसंख्या (संस्थागत और बेघरबार जन-संख्या सहित)			अनुसूचित जातियां		अनुसूचित जन-जातियां		साक्षर व शिक्षित व्यक्ति		कुल काम करने वाले (I-IX)	
					व्यक्ति	पु०	स्त्री	पु०	स्त्री	पु०	स्त्री	पु०	स्त्री	पु०	स्त्री
1	2	3	4	5	6	7	8	9	10	11	12	13	14	15	16
859	आराजी सुमही उर्फ संग्राम	15						गैर आबाद							
860	सुमही रानी	168	28	28	158	76	82	.	.	..	.	6	29	47	2
861	सुमही सग्राम	269	102	102	524	267	257	136	112		.	44	2	191	31
862	झडवा	498	114	128	755	383	372		.	...	.	122	6	205	21
863	डोमठ	904	140	151	905	452	453	110	152	..	...	10	1	289	235
864	कितामन ताला	187	3	3	24	14	10	...	..	...	..	2	..	4	.
865	पिपरा मुस्तकिल अगखा	331	214	257	1,572	790	782	77	89		.	205	6	445	10
866	बैजू पट्टी	283	61	73	552	235	317	..		..	..	86	2	145	1
867	आराजी भगवानपुर	66	8	8	52	27	25	..	...		.	5	.	14	3
868	भगवानपुर	346	126	142	765	372	393	95	113			43	4	271	12
869	गरहिया चिन्तामणि	345	88	92	489	233	256	52	53			27	6	166	60
870	जवही दरहगीगतय रसौनी	148	49	56	407	154	253	.		.	.	32	2	100	15
871	जवही नरेन्द्र	581	202	213	1,126	591	535	65	70		.	93		343	56
872	जवही मठचुनही	199	42	43	236	120	116		.		..	17	12	71	16
873	छपरा दलराय	136	58	68	314	161	153	27	25		.	27	1	96	30
874	पिपरा मिसिर	139	47	55	307	157	150	35	41	..	...	43	2	97	31
875	जवही हरनलम	310	102	103	584	298	286	53	41	..	..	37		198	14
876	जवही ग्लही मुस्तकिल	885	261	287	1,513	775	738	316	297	..	.	98	11	427	74
877	बेदपार इहरमाली	136	197	222	1,201	602	599	113	134			123	27	338	43
878	विखट कोन्हवलिया	1,386	286	312	1,959	1,020	939	136	142		.	187	12	586	74
879	वाक खास	1,646	334	340	2,061	1,032	1,029	244	242			69	4	698	165
880	मिसवा उत्वल	191	125	131	756	379	377	60	70			105	8	236	19
881	दनियाडी	944	204	244	1,478	774	704	184	166		.	134	18	475	104
882	तुलसी पट्टी	245	60	69	359	186	173	66	63		.	29	1	119	8
883	कोइन्दहा	183	45	70	482	194	288	29	28	...	...	13	..	129	27
884	मल्हू	320	55	57	303	164	139	40	34	.	.	34	2	104	4
885	हरिवश पट्टी	149	15	21	77	40	37	1	.		...	3		31	12
886	रामपुर बगरा	733	210	233	1 159	550	609	45	52	..	.	108	28	303	71
887	मठिया श्रीराम	559	293	361	1,837	904	933	45	46	.	..	386	67	530	17
888	मिसवा बुजुर्ग	310	49	53	281	152	129	25	20	...	.	28	...	91	3

जनगणना सार-पत्र

काम करने वाले

I		II		III		IV		V (अ)		V (ब)		VI		VII		VIII		IX		काम न करने वाले X		स्थानीय कोड नं०
पु०	स्त्री	पु०	स्त्री	पु०	स्त्री	पु०	स्त्री	पु०	स्त्री	पु०	स्त्री	पु०	स्त्री	पु०	स्त्री	पु०	स्त्री	पु०	स्त्री	पु०	स्त्री	
17	18	19	20	21	22	23	24	25	26	27	28	29	30	31	32	33	34	35	36	37	38	1
		गैर आबाद																				859
43	1	4	1		.	..	..			.	.		..	.	..		.	..	...	29	80	860
100	3	87	28	..		..	..	4			.	..	.	...	.		..	..	.	76	226	861
116	9	79	12		.					8		.						2	.	178	351	862
33	6	241	229	..	...	.	.	.	...	2	.	..		1	..	2	..	10	...	163	218	863
	.	2	.		..	.	.	...	.	.	.	...	...	2	..		.	...		10	10	964
395		19	10	.	..			6	.	16	..	2	..	1	...	1	.	5		345	772	865
141	1	1			..			.	.	.			..	..	..	.	..	3	.	90	316	866
6		8	3		.											..				13	22	867
239	1	28	9	2	.	...		2	2	..		..	..	..	...	...	...	.	...	101	381	868
61	11	103	49	.	..	.						.			...		.	2	..	67	196	869
89	5	11	10	.	.		..		.		.		.		..		.		.	54	238	870
243	9	77	44	3		.	.	6	3	3	..		.	2	...			9	..	248	479	871
55		12	13			...		1	3	1	...	.		..	..		...	2	.	49	100	872
50	9	35	20	1		..	.	3	...	1	...	3	..	.	...	..	...	3	1	65	123	873
46	5	41	26	..		...		3	...		...			1	..	.		6	..	60	119	874
159	6	17	7	1	..	..	.	16	1	3		...	..	1	.			1	.	100	272	875
252	8	175	66	.		..		.		..		..	..	.	.		..	.	..	348	664	876
244	6	70	35	1		..		15	1	1		.					.	7	1	264	556	877
509	20	45	51	16	1	.	...	..	..	4	1		.	.		2		10	1	434	865	878
516	152	109	12	.		...	.	1	1	2	.	.		2	.			8	..	334	864	879
159	2	27	16	14	.	...	.	21	1	4		1		5	.	.		5		143	358	880
257	2	196	101	1	1	...	...	7	.	2	...	1	...	3	...	.	..	8		299	600	881
64	.	45	8	.		...	.	5		2	...	..	.	1	...	.	...	2		67	165	882
45	.	80	27	.	...		...	4	...	.	.	...				..	...	...		65	261	883
54		39	3	..	...	...	.	8	..	...	...	..	...	..	..	...	...	3	1	60	135	884
15		16	12	...	...	...	...	..	...	...	...	...	...	...	...	.	..	...		9	25	885
156	4	138	65	1	...	...	.		.	...	...	...	..	.	.	...	...	8	2	247	538	886
403	7	90	8	9	...	...	...	2	...	3	...	1	...	2	...	1	...	19	2	374	916	887
69	...	14	3	1	...	...	...	3	...	1	...	...	...	1	...	...	...	2	...	61	126	888

2—पडरौना तहसील (ग्रामीण)

स्थानीय कोड नं०	ग्राम/नगर/वार्ड/नगरीय ब्लाक का नाम	ग्राम का क्षेत्रफल एकड़ में तथा नगर/वार्ड का वर्ग कि०मी० में	अधिकृत आवासीय मकानों की संख्या	परिवारों की संख्या	कुल जनसंख्या (संस्थागत और बेघरबार जन-संख्या सहित)			अनुसूचित जातियां		अनुसूचित जन-जातियां		साक्षर व शिक्षित व्यक्ति		कुल काम करने वाले (I–IX)	
					व्यक्ति	पु०	स्त्री	पु०	स्त्री	पु०	स्त्री	पु०	स्त्री	पु०	स्त्री
1	2	3	4	5	6	7	8	9	10	11	12	13	14	15	16
889	सिमवा दीगर	123	65	65	368	197	171	21	19		.	19	2	109	2
890	खरटिया	155	51	51	304	143	161	70	80	.	..	3	.	81	6
891	मुकुन्द छपरा	131	31	36	206	96	110	38	53		.	27	9	48	
892	जलाल छपरा	54	16	16	96	42	54	.				16		28	...
893	फागू छपरा	173	60	60	349	173	176	7	5	.	..	9		82	...
894	बाघा चोर	1,097	269	292	1,759	897	862	13	8	.	...	195	10	547	15
895	परसौनी अव्वल	109						गैर आबाद							
896	परसौनी उर्फ इलम छपरा सुमही	1,324	64	64	415	219	196	17	24		..	7		132	3
897	नरायनपुर	899						गैर आबाद							
898	परसौनी उर्फ इलम छपरा जनुबी	1,280						गैर आबाद							
899	परसौनी दोयम	223						गैर आबाद							
900	टोला सेवान्तम राय	286						गैर आबाद							
901	अहिरौली दान	1,191	560	647	3,673	1,831	1,842	273	268	.	.	391	24	1,058	123
902	हनुमानगंज	752	3	3	22	11	11	..	..	..	..	3	.	7	...

नोट :—तहसील पडरौना के ग्रामों का क्षेत्रफल का योग 356,937 एकड़ है जो कि जिले के प्राथमिक जनगणना सार पत्र मे दिये गये इस तहसील के कुल क्षेत्रफल से मेल नही खाता है, क्योकि ग्रामवार क्षेत्रफल का तहसील योग तहसीलदार से प्राप्त सूचना पर आधारित है। जबकि जिले के जनगणना सार पत्र मे दिया गया क्षेत्रफल राजस्व परिषद से प्राप्त तहसील के कुल क्षेत्रफल से नगरीय क्षेत्रफल घटाकर निकाला गया है।

जनगणना सार-पत्र

काम करने वाले

I		II		III		IV		V (अ)		V (ब)		VI		VII		VIII		IX		काम न करने वाले X		स्थानीय कोड नं०
पु०	स्त्री	पु०	स्त्री	पु०	स्त्री	पु०	स्त्री	पु०	स्त्री	पु०	स्त्री	पु०	स्त्री	पु०	स्त्री	पु०	स्त्री	पु०	स्त्री	पु०	स्त्री	
17	18	19	20	21	22	23	24	25	26	27	28	29	30	31	32	33	34	35	36	37	38	1
96	...	10	...	...	...	...	...	2	2	...	...	..	...	1	...	...	...	...	...	88	169	889
65	...	13	6	...	...	...	...	3	...	...	...	...	...	...	...	...	...	...	...	62	155	890
24	...	18	...	4	...	...	...	...	...	...	...	...	...	...	...	...	...	2	...	48	110	891
25	...	1	...	...	...	...	...	...	...	...	...	...	...	...	...	...	...	2	...	14	54	892
34	...	47	...	...	...	...	...	...	...	...	...	...	...	...	...	...	...	1	...	91	176	893
484	10	50	5	8	...	...	...	1	...	...	...	...	...	...	...	...	...	4	...	350	847	894
		गैर आबाद																				895
76	2	55	1	1	...	...	...	...	...	...	...	...	...	...	..	...	...	...	...	87	193	896
		गैर आबाद																				897
		गैर आबाद																				898
		गैर आबाद																				899
		गैर आबाद																				900
629	13	377	109	7	...	...	...	8	...	4	...	...	...	...	...	...	...	33	1	773	1,719	901
7	...	...	...	...	...	...	...	...	...	...	...	...	...	...	...	...	...	...	...	4	11	902

ग्राम/नगरीय ब्लाक प्राथमिक

2—पडरौना तहसील (नगरीय)

स्थानीय कोड नं०	ग्राम/नगर/वार्ड/नगरीय ब्लाक का नाम		ग्राम का क्षेत्रफल एकड़ में तथा नगर/वार्ड का वर्ग कि०मी० में	अधिकृत आवासीय मकानों की संख्या	परिवारों की संख्या	कुल जनसंख्या (संस्थागत और बेघरबार जन-संख्या सहित)			अनुसूचित जातियां		अनुसूचित जन-जातियां		साक्षर व शिक्षित व्यक्ति		कुल काम करने वाले (I–IX)	
						व्यक्ति	पु०	स्त्री	पु०	स्त्री	पु०	स्त्री	पु०	स्त्री	पु०	स्त्री
1	2		3	4	5	6	7	8	9	10	11	12	13	14	15	16
III	**पडरौना नगर पालिका का योग**		6·89	3,185	3,416	19,450	10,705	8,745	831	754	...	...	5,422	2,284	नगर पालिका 5,567	263
	वार्ड नं० 1 का योग		0·97	278	310	1641	914	727	20	11	...	...	493	202	477	17
1	प्रगणक ब्लाक	1		98	109	504	269	235	15	9	...	...	102	29	135	15
2	,,	2		106	124	649	359	290	5	2	...	...	200	82	182	1
3	,,	3		74	77	488	286	202	...	...	...	...	191	91	160	1
	वार्ड नं० 2 का योग		0·65	306	340	2,004	1,071	933	74	67	...	...	673	440	546	14
4	प्रगणक ब्लाक	4		88	94	513	272	241	26	23	...	...	161	71	128	5
5	,,	5		53	74	468	239	229	...	...	...	...	174	121	123	2
6	,,	6		60	67	390	218	172	17	14	...	...	162	130	113	3
7	,,	7		105	105	633	342	291	31	30	..	.	176	118	182	4
	वार्ड नं० 3 का योग		1·35	625	663	4,113	2,334	1,779	119	105	. .		1,240	440	1,238	46
8	प्रगणक ब्लाक	8		117	118	750	441	309	50	44	.	. .	203	38	257	13
9	,,	9		157	161	788	515	273	40	35	...	. .	307	90	327	6
10	,,	10		59	61	513	275	238			...	...	122	44	121	4
11	,,	11		62	67	403	223	180	7	6	...	...	117	47	107	9
12	,,	12		96	112	664	354	310	22	20	...	...	195	90	183	7
13	,,	13		71	80	543	279	264	. .		...	...	122	53	123	4
14	,,	14		63	64	452	247	205	. .	..	..	...	174	78	120	3
	वार्ड नं० 4 का योग		0·65	368	380	2,071	1,141	930	183	168	..	...	626	289	640	55
15	,,	15		113	117	672	369	303	27	13	..	...	275	174	195	18
16	,,	16		136	143	788	414	374	98	96	...	...	156	50	226	3
17	,,	17		119	120	611	358	253	58	59	...	...	195	65	219	34
	वार्ड नं० 5 का योग		1·17	580	647	3,515	1,927	1,588	77	61	..	...	1,066	487	985	40
18	,,	18		78	85	410	255	155	. .	. .	...	...	204	69	135	8
19	,,	19		59	64	375	200	175	.	..	...	...	134	61	94	1
20	,,	20		78	90	482	250	232	..	...	...	...	79	24	136	11
21	,,	21		47	64	383	202	181	6	5	...	...	114	54	95	8
22	,	22		58	75	486	258	228	4	6	,,,	...	137	78	134	3

जनगणना सार-पत्र

काम करने वाले

I		II		III		IV		V (अ)		V (ब)		VI		VII		VIII		IX		काम न करने वाले X		स्थानीय कोड नं०
पु०	स्त्री	पु०	स्त्री	पु०	स्त्री	पु०	स्त्री	पु०	स्त्री	पु०	स्त्री	पु०	स्त्री	पु०	स्त्री	पु०	स्त्री	पु०	स्त्री	पु०	स्त्री	
17	18	19	20	21	22	23	24	25	26	27	28	29	30	31	32	33	34	35	36	37	38	1
पडरौना																						
516	**15**	**540**	**80**	**38**	**3**	**10**	...	**320**	**26**	**1,196**	**7**	**267**	**1**	**1,361**	**42**	**292**	**4**	**1,027**	**85**	**5,138**	**8,482**	
98	...	**42**	**7**	**13**	...	...	...	**26**	..	**47**	...	**9**	..	**125**	**3**	**22**	...	**95**	**7**	**437**	**710**	
40	...	26	7	2	...	...	...	4	...	13	...	5	...	20	2	5	...	20	6	134	220	1
30	...	14	...	6	. .	...	...	4	...	22	...	. .	...	52	1	15	...	39	...	177	289	2
28	..	2	..	5	...	...	...	18	...	12	. .	4	...	53	...	2	...	36	1	126	201	3
28	...	**45**	**5**	**1**	...	...	...	**52**	**4**	**53**	.	**14**	...	**261**	..	**10**	...	**82**	**5**	**525**	**919**	
17	...	31	5	...	...	.	...	18	.	9	. .	7	...	26	..	2	...	18	...	144	236	4
3	...	1	..	. .	...	...	...	5	..	15	...	2	...	78	...	2	...	17	3	116	227	5
1	...	.	..	1	. .	..	. .	...		10	..	4	...	63	...	3	...	31	2	105	169	6
7	...	13	...	...	...	...	...	29	4	19	.	1	...	94	...	3	..	16	...	160	287	7
98	**6**	**54**	**6**	**7**	...	...	...	**76**	**11**	**415**	**1**	**16**	...	**347**	**5**	**33**	..	**192**	**17**	**1,096**	**1,733**	
31	3	29	1	1	...	...	...	6	..	56	. .	7	...	42	1	10	...	75	8	184	296	8
17	2	4	...	...	...	...	. .	12	1	227	1	3	...	25	1	9	..	30	1	188	267	9
...	...	13	2	1	. .	...	...	...	...	25	...	1	...	58	2	4	...	19	...	154	234	10
9	...	...	1	2	. .	...	...	14	4	25	...	1	...	49	1	...	...	7	3	116	171	11
25	...	...	...	3	..	..	...	20	6	29	...	4	...	70	...	5	...	27	1	171	303	12
6	...	5	1	...	...	...	...	14	...	16	...	...	...	61	...	2	...	19	3	156	260	13
10	1	3	1	...	...	...	...	10	..	37	..	...	...	42	...	3	...	15	1	127	202	14
17	**1**	**60**	**20**	**2**	...	...	...	**15**	**8**	**167**	**1**	**26**	...	**149**	**7**	**56**	...	**148**	**23**	**501**	**875**	
7	...	5	...	...	...	...	...	8	...	32	...	...	...	47	...	9	...	87	18	174	285	15
3	1	31	...	...	...	...	...	2	...	84	...	18	...	49	1	14	...	25	1	188	371	16
7	...	24	20	2	...	..	...	5	3	51	1	8	...	53	6	33	...	36	4	139	219	17
41	...	**50**	**1**	...	...	...	...	**91**	**4**	**258**	**5**	**15**	...	**263**	**9**	**81**	**4**	**186**	**17**	**942**	**1,548**	
5	...	...	...	...	...	...	...	3	...	70	...	1	...	28	...	4	4	24	4	120	147	18
2	...	1	...	...	...	...	...	2	...	32	...	...	...	40	...	2	...	15	1	106	174	19
2	...	6	1	...	...	...	...	11	1	29	4	3	...	65	3	11	...	9	2	114	221	20
12	...	2	...	...	...	...	...	3	2	34	1	...	...	23	2	2	...	19	3	107	173	21
1	...	4	..	...	...	...	...	29	...	37	...	...	...	53	2	1	.	9	1	124	225	22

ग्राम/नगरीय ब्लाक प्राथमिक

2—पडरौना तहसील (नगरीय)

स्थानीय कोड नं०	ग्राम/नगर/वार्ड नगरीय ब्लाक का नाम		ग्राम का क्षेत्रफल एकड़ में तथा नगर/वार्ड का वर्ग कि०मी० में	अधिकृत आवासीय मकानों की संख्या	परिवारों की संख्या	कुल जनसंख्या (संस्थागत और बेघरबार जन-संख्या सहित)			अनुसूचित जातियां		अनुसूचित जन-जातियां		साक्षर व शिक्षित व्यक्ति		कुल काम करने वाले (I–IX)	
						व्यक्ति	पु०	स्त्री	पु०	स्त्री	पु०	स्त्री	पु०	स्त्री	पु०	स्त्री
1	2		3	4	5	6	7	8	9	10	11	12	13	14	15	16
23	प्रगणक ब्लाक	23		55	58	473	246	227	..	42	...	...	139	71	120	2
24	,,	24		83	86	427	244	183	47	8	.	...	159	80	116	3
25	,,	25		122	125	479	272	207	20	...	...	...	100	50	155	4
	वार्ड नं० 6 का योग		0·72	429	455	2,705	1,472	1,233	151	155	...	...	664	165	710	27
26	प्रगणक ब्लाक	26		103	123	625	349	276	7	9	...	...	135	34	172	8
27	,,	27		104	111	677	371	306	17	17	..	...	213	56	174	4
28	,,	28		57	57	400	213	187	...	. .	...	...	75	7	114	1
29	,,	29		69	68	458	241	217	37	32	..	..	98	20	124	10
30	,,	30		96	96	545	298	247	90	97	...	...	143	48	126	4
	वार्ड नं० 7 का योग		1·40	599	621	3,401	1,846	1,555	207	187	...	. .	660	261	971	64
31	प्रगणक ब्लाक	31		187	187	756	439	317	4	3	. .	.	240	98	254	3
32	,	32		106	107	623	319	304	111	104	...	...	105	23	165	26
33	,,	33		133	148	807	450	357	52	45	. .	...	198	61	232	27
34	,,	34		113	113	783	404	379	...	...	...	...	62	73	198	4
35	,,	35		60	66	432	234	198	40	35	..	...	55	6	122	4

काम करने वाले

I		II		III		IV		V (अ)		V (ब)		VI		VII		VIII		IX		काम न करने वाले X		स्थानीय कोड नं०
पु०	स्त्री	पु०	स्त्री	पु०	स्त्री	पु०	स्त्री	पु०	स्त्री	पु०	स्त्री	पु०	स्त्री	पु०	स्त्री	पु०	स्त्री	पु०	स्त्री	पु०	स्त्री	
17	18	19	20	21	22	23	24	25	26	27	28	29	30	31	32	33	34	35	36	37	38	1
4	...	.	...	. .	...	..	.	43	1	36	...	1	...	28	1	...	...	8	...	126	225	23
7	...	8	...	.	..	...	..	.	.	12	..	3	...	15	...	10	...	61	3	128	180	24
8	..	29	. .		...	..	. .	.	. .	8	...	7	...	11	1	51	...	41	3	117	203	25
76	1	71	7	15	1	...	. .	44	3	179	..	6	...	149	7	35	...	135	8	762	12,06	
22	..	20	2	.	.	..	.	1	.	62	.	3	..	31	4	9	...	24	2	177	268	26
22	1	8	...	12	1	.	..	22	1	31	...	2	...	47	1	5	...	25	...	197	302	27
4	..	20	..		..	..	.	5		25	...	. .	...	32	...	10	...	18	1	99	186	28
6	..	8	4	1	.	.	.	2	2	46	...	1	...	20	2	8	..	32	2	117	207	29
22	...	15	1	2	..	..	.	14	.	15	..	. .	...	19	..	3	..	36	3	172	243	30
158	7	218	34	.	2	10		16	1	77	...	181	1	67	11	55	. .	189	8	875	1,491	
1	..	89	2	..	..		.	1	..	7	..	138	1	1	..	..	. .	17	...	185	314	31
26	2	30	18	.		10	..	9	1	10	...	6	...	12	1	18	...	44	4	154	278	32
41	2	25	14	..	2	.		1	.	39	..	1	...	31	6	23	...	71	3	218	330	33
64	2	44	...	..	...	...	...	.	...	15	.	8	...	11	2	13	..	43	...	206	375	34
26	1	30	.	...	...	.	.	5	...	6	.	28	. .	12	2	1	...	14	1	112	194	35

ग्राम/नगरीय ब्लाक प्राथमिक

2—पडरौना तहसील (नगरीय)

स्थानीय कोड नं०	ग्राम/नगर/वार्ड/नगरीय ब्लाक का नाम	ग्राम का क्षेत्रफल एकड़ में तथा नगर/वार्ड का वर्ग कि०मी० में	अधिकृत आवासीय मकानों की संख्या	परिवारों की संख्या	कुल जनसंख्या (सस्थागत और बेघरबार जन-सख्या सहित)			अनुसूचित जातियाँ		अनुसूचित जन जातियाँ		साक्षर व शिक्षित व्यक्ति		कुल काम करने वाले (I-IX)	
					व्यक्ति	पु०	स्त्री	पु०	स्त्री	पु०	स्त्री	पु०	स्त्री	पु०	स्त्री
1	2	3	4	5	6	7	8	9	10	11	12	13	14	15	16
														नगर पालिका	
सेवरही नगर पालिका का योग		0·73	1,170	1,345	7,555	4,191	3,364	243	221	..	...	2,119	818	1,930	70
	वार्ड नं० 1 का योग		1,170	1,345	7,555	4,191	3,364	243	221	...	...	2,119	818	1,930	70
1	प्रगणक ब्लाक	1328	59	59	271	148	123	50	38	..	...	58	19	94	
2	,,	1329	76	176	769	475	294	5	3	...	...	277	103	272	1
3	,,	1330	105	105	502	302	200	9	5	...	...	176	68	182	5
4	,,	1331	30	33	195	112	83	...	...	...	...	80	39	62	..
5	,,	1332	62	68	468	263	205	3	5	...	..	163	57	113	...
6	,,	1333	52	58	383	211	172	5	2	..		119	34	90	.
7	,,	1334	63	63	471	268	203	..	.	..	...	148	142	130	1
8	,,	1335	87	87	502	267	235	..	.	.	...	142	37	125	2
9	,,	1336	65	76	502	278	224	7	6	..		168	71	116	4
10	,,	1337	111	112	482	261	221	97	95	...	...	130	66	141	35
11	,,	1338	95	111	531	279	252	11	15	...	..	118	29	138	1
12	,,	1339	68	73	441	235	206	11	11		..	125	39	129	1
13	,,	1340	104	116	738	382	356	45	41	...	..	84	9	48	13
14	,,	1341	79	90	603	304	299	..	...	...	...	133	58	135	2
15	,,	1342	64	64	417	243	174	...	...	...	...	106	24	124	3
16	,,	1343	50	54	280	165	117	..	..	...	...	92	23	31	2

जनगणना सार-पत्र

काम करने वाले

I		II		III		IV		V (अ)		V (ब)		VI		VII		VIII		IX		काम न करने वाले X		स्थानीय कोड नं०
पु०	स्त्री	पु०	स्त्री	पु०	स्त्री	पु०	स्त्री	पु०	स्त्री	पु०	स्त्री	पु०	स्त्री	पु०	स्त्री	पु०	स्त्री	पु०	स्त्री	पु०	स्त्री	
17	18	19	20	21	22	23	24	25	26	27	28	29	30	31	32	33	34	35	36	37	38	I
सेवरही																						
112	3	259	47	4	...	...	...	82	1	427	3	19	...	724	3	40	...	263	13	2,261	3,294	
112	3	259	47	4	..	...	...	82	1	427	3	19	...	724	3	40	...	263	13	2,261	3,294	
5	..	34	...	...	...	...	..	15	..	4	...	1	...	4	...	13	...	18	...	54	123	1
19	1	39	...	...	...	...	...	6	...	63	...	6	...	71	...	10	...	58	...	203	293	2
3	...	...	...	...	..	...	...	...	1	77	...	3	...	66	1	5	...	28	3	120	195	3
2	...	..	...	...	...	..	...	..	...	2	...	...	...	47	...	...	...	11	...	50	83	4
5	...	14	..	1	...	...	..	3	...	26	...	...	...	59	...	...	..	5	...	150	205	5
...	...	1	...	...	...	...	...	13	...	14	...	4	...	55	...	...	...	3	...	121	172	6
...	..	1	...	...	...	...	...	24	...	23	1	..	...	71	.	1	...	10	...	138	202	7
5	1	1	...	...	...	..	...	6	...	33	...	1	...	64	...	4	...	11	1	142	233	8
12	..	11	3	...	...	...	...	4	..	14	...	.	...	58	.	...	..	17	1	162	220	9
1	..	43	31	...	...	...	...	...	...	75	2	1	...	10	...	1	...	10	2	120	186	10
21	...	70	...	3	...	...	...	...	...	13	...	..	..	25	1	...	...	6	..	141	251	11
2	...	4	...	...	...	...	..	8	..	28	...	...	...	70	...	3	...	14	1	106	205	12
5	...	31	12	...	...	...	...	1	...	1	...	.	...	1	...	...	...	9	1	334	343	13
14	...	2	...	...	...	...	...	2	...	39	...	2	...	60	...	...	...	16	2	169	297	14
14	1	7	...	...	...	...	..	...	...	10	...	...	...	63	...	3	...	27	2	119	171	15
4	...	1	1	...	...	...	...	...	...	5	...	1	...	...	1	...	...	20	...	132	115	16

TAHSIL DEORIA

DISTRICT DEORIA

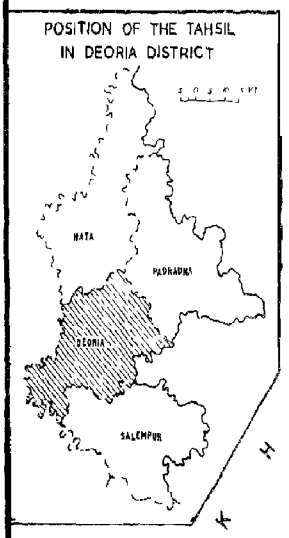

Name of the Block/Town	Area in Km²	Population	No. of Villages	
			Inhabited	Uninhabited
KOLHI BAZAR BL	270·0	59 760	191	4
PADRAUNA BLOCK	254·0	92 714	184	20
DEORIA BLOCK	240·2	137 258	209	8
BARHAJ KHOHA B	208·0	111 249	151	5
MAHUA BEHA BL	271·4	199 528	149	5
DEORIA M.B.	16·2	38 151	—	—
TOTAL	1260·8	717 840	795	40

3—देवरिया तहसील

ग्रामों की वर्णानुक्रम सूची

देवरिया तहसील

क्र०सं०	ग्राम का नाम	स्थानीय कोड न०	क्र०सं०	ग्राम का नाम	स्थानीय कोड न०	क्र०सं०	ग्राम का नाम	स्थानीय कोड न०
1	2	3	1	2	3	1	2	3
1	अकटहिया	762	36	इटवा	81	71	करनपुरा	294
2	अखनपुरा	471	37	इटवा	142	72	करनपुर उर्फ पचफेरा	621
3	अगया	416	38	इटवा उर्फ भरौरा	563	73	करमहाँ	2
4	अगस्त पार	446	39	इन्दुपुर	71	74	करमहा	626
5	अर्जुन डीहा	33	40	इमिलिया उर्फ भगवानपुर	702	75	करमेल	166
6	अतरडिहा	62	41	इमीलिया	585	76	करमेल बन्दरही	372
7	अधरंगी	376	42	इस्लामाबाद	325	77	करमजीतपुर	67
8	अबुना	248	43	इमरपुरा	268	78	कराह कोल	237
9	अभउनी खास	198	44	उदयपुरा	873	79	करौना	271
10	अमवा	578	45	उभाव	76	80	करौन्डी	362
11	अमवा	808	46	उसरा बाजार	386	81	करौडी	672
12	अमवा	678	47	उसरी खुर्द	162	82	करौन्दी	480
13	अमवा	708	48	उसरी बुजुर्ग	160	83	करौन्दी	552
14	अमवा उर्फ उम्मा	365	49	ऊधोपुर	154	84	कवल केशो	255
15	अमवा हालमन पान्डे	908	50	एकडगा	472	85	कविलसवा	881
16	अमवा हीरामन दूबे	913	51	एकला मिथौलिया	215	86	कविलसवा खुर्द	935
17	अमारी झगा	653	52	एकौना	256	87	कामपुर	343
18	अमेठी	407	53	ओझौली	707	88	कालावन	68
19	अराजी टेहुन्ही	87	54	अ बरा चौरी	136	89	काशीपुर	218
20	अरूई पार	97	55	ककबल	52	90	किरतपुर	369
21	अलखीछपरा लक्ष्मीपुर	793	56	कठनटिया	443	91	किशुन पाली	582
22	अलगठपुर	952	57	कतरारी	441	92	कुकुरहा	366
23	अवस्थी	305	58	कतौरा	38	93	कुचवा	890
24	अवरही	693	59	कन्ठी पट्टी	927	94	कुरपिया हवा	430
25	अहलादपुर मिस्यारी	375	60	कन्हईचक	291	95	कुरथिया	887
26	अहिरौली	736	61	कन्चनपुर	898	96	कुरमी पट्टी	923
27	अहिलवार खुर्द	499	62	कन्चौलिया बाबूराय	783	97	कुवर बस्ना	16
28	अहिलवार बुजुर्ग	500	63	कन्चौलिया भरथराय	782	98	कुशमौली	547
29	आराजी जागा टोला	943	64	कन्हौली	685	99	केशरपुर	630
30	आराजी भदी पट्टी	914	65	कनकपुर	797	100	केशोवारी	48
31	आसना	469	66	कमधेनवा	846	101	कैथवलिया	318
32	आसन हार	158	67	करकटही	74	102	कैथवलिया	738
33	आसी टोला उर्फ मैनपुर	740	68	करन्डाँहा	47	103	कैवटलिया	332
34	इजरही	438	69	करनज	677	104	कोटवा	69
35	इजराही माफी	92	70	करन्जही	6	105	कोटवा	759

ग्रामों की वर्णानुक्रम सूची

देवरिया तहसील

क्र०सं०	ग्राम का नाम	स्थानीय कोड न०	क्र०सं०	ग्राम का नाम	स्थानीय कोड न०	क्र०सं०	ग्राम का नाम	स्थानीय कोड न०
1	2	3	1	2	3	1	2	3
106	कोटवा	844	141	गोपालपुर	753	176	चकवरिया पट्टी	555
107	कोटवा	930	142	गोपालपुर	836	177	चकिया	695
108	कोन्डर	251	143	गोबराई	569	178	चकरवा घूस	566
109	कोन्डारी	266	144	गोबराई खास	521	179	चक रामचन्द	445
110	कोन्डवलिया	847	145	गोविन्दपुर	128	180	चक वाहिद उर्फ चकवा	368
111	कोरवा	359	146	गोविन्दपुर	303	181	चक सकलगोर	855
112	कोइरी पट्टी	922	147	गोविन्दपुर	728	182	चक सराय बादलदास	502
113	कोइरी पट्टी	937	148	गोरयाघाट	860	183	चक शामपुर	408
114	कोरेती	209	149	गोहिया दुधैला	193	184	चतुर्भुजपुर	98
115	कोला चक	814	150	गोनरिया	224	185	चन्दोख ताल	227
116	कोल्हुआ	436	151	गौनरिया	654	186	चन्दौली	437
117	कौला छापरा	719	152	गौतम चक मठिया	599	187	चम्पापुर	29
118	कौला मुन्डेरा	851	153	गौर	865	188	चमनपुर	875
119	खजुरिया	560	154	गौरी	82	189	चमुखा	427
120	खरैच	112	155	गौरा खास	610	190	चरिआव खास	49
121	खरिहा	99	156	गौरीकुन्ड खुर्द	889	191	चरिपात्र बुजुर्ग	39
122	खागी टोला	741	157	गौरी खुर्द	61	192	चादपुर	586
123	खारी छपरा	842	158	गौरी बुजुर्ग	60	193	चिउरहा खास	683
124	खेदनी	778	159	गगा कोदार	226	194	चिनामन चक	512
125	खैरटिया	4	160	घुर्गमहा	950	195	चिनगी भार	940
126	खैरा बनुआ	51	161	घूरी कुन्ड कलान	949	196	चिलवन मोहाल	373
127	खैराट	902	162	घोरपट	951	197	चिलौना	11
128	खोपा	240	163	चउरोली	742	198	चैनपुर	679
129	खोरमा खास	205	164	चक अमवा उर्फ सुर्जही	564	199	चारवारी	19
130	खोरा राम	405	165	चक जीवन उर्फ मठिया	425	200	छपउली माफी	192
131	गम्भीरपुर	536	166	चक जगबन्धन उर्फ गिरौली	859	201	छपरा खुर्द	262
132	गठिया	3	167	चक देइया	774	202	छपरा बुजुर्ग	290
133	गरीब पट्टी	885	168	चक देवरिया	504	203	छितरूआ	415
134	गायघाट	330	169	चक बन्दी उर्फ घटैला गाजी	525	204	छितही	394
135	गाजीपुर भेसही	210	170	चक बन्दी उर्फ घरैला चेती	529	205	छितौनी	886
136	गुही चकिया	468	171	चकबन्दी उर्फ परानपुर	571	206	छेरिहा	90
137	गुही जारे	868	172	चकबन्दी उर्फ सिंहपुर	588	207	जगदीशपुर	147
138	गोठा रसूलपुर	656	173	चक बीबी फातिमा	432	208	जगदीशपुर	282
139	गोनार सूरतपुर	270	174	चक माधो उर्फ मठिया	538	209	जगननाथपुर	244
140	गोपालपुर	312	175	चक मुस्तफा	339	210	जमलरा	356

ग्रामों की वर्णानुक्रम सूची

देवरिया तहसील

क्र०सं०	ग्राम का नाम	स्थानीय कोड न०	क्र०सं०	ग्राम का नाम	स्थानीय कोड न०	क्र०सं०	ग्राम का नाम	स्थानीय कोड न०
1	2	3	1	2	3	1	2	3
211	जमधार	562	246	जंगल जोगम	177	281	टिरमा साहन	933
212	जमुना	88	247	जगल जोकरावाद	200	282	टिला टाली	660
213	जमुनी	796	248	जंगल ठकुरही	898	283	टेटरिया	352
214	जलुवा	798	249	जगल डोमरडिला	197	284	टेन्डुआ	79
215	जिगनी	659	250	जंगल तरैनी	391	285	टेन्डुही	155
216	जिगनी मुसाहिब खास	760	251	जगल धतूरा बाकी	143	286	टेनवार गरही	14
217	जिगनी राजा	751	252	जगल तकटापुर	390	287	ठाकुरपुर	124
218	जैत पट्टी	917	253	जगल पननघ	173	288	डमरपुर उर्फ जटाशंकरपुर	884
219	जैतपुर	122	254	जगल परसा	387	289	डाला	313
220	जैफराबाद कोरिया	201	255	जगल परसोनिया	171	290	डीघवा	632
221	जैसौली	648	256	जगल पिपरा	189	291	डीघवा पौटवा	715
222	जोक बनकट दुधनाथ	196	257	जंगल बिरवा	175	292	डीहा खुर्द	580
223	जोगिया	163	258	जंगल वेलकुन्डा	170	293	डीहा बसन्त	581
224	जोगिया खुर्द	278	259	जगल बेलवा	698	294	डुमरी	18
225	जोगिया बुजुर्ग	222	260	जंगल भगसरी	169	295	डुमरी	615
226	जोत खजुरा	374	261	जंगल भुमउल	228	296	डुमरी	769
227	जोत खुनहवा	378	262	जंगल मकोहिया	381	297	डुमरिया	473
228	जोत डैन्डी	338	263	जगल महराजगज	392	298	डुमरि एखलास	764
229	जोत भिलोरी	328	264	जंगल महीगंज	379	299	डुमार कोल	329
230	जोत सिमहरवा	308	265	जगल मिश्रौली	397	300	डोमर भिसवा	57
231	जगल इमिलिया	383	266	जगल वेदनीपुर उर्फ विलास पोखर	380	301	तरकुलवा	830
232	जंगल अकटहा	187	267	जगल राजगिरि	174	302	तवक्कलपुर	659
233	जगल अटहिया उर्फ मटियारी	191	268	जंगल राजनगर	182	303	तवक्कलपुर	746
234	जंगल अरजी अलौनी	199	269	जंगल राम लक्षम	183	304	तारासारा	194
235	जगल औधपुर	180	270	जंगल लक्ष्मीपुर	168	305	ताल चन्दा	299
236	जंगल कटाई	172	271	जंगल लालपुर	211	306	तिधरा खैरथवा	236
237	जंगल कन्हौली कीटा	203	272	जंगल लुअठही	186	307	तिलई बेलवा	509
238	जंगल कन्हौली कीता	204	273	जंगल लेडहा	176	308	तिवई	385
239	जंगल कन्हौली खास	206	274	जंगल सेखुई	178	309	तुर्क पट्टी	906
240	जंगल करिहवा	185	275	जंगल सनहसबोह	190	310	तेन्दु बारी	45
241	जंगल कोइलगढ	384	276	जंगल सहजौली	197	311	दमोदर	159
242	जंगल खोखा	202	277	टडवा	393	312	दरहिया	296
243	जगल छपौली	188	278	टंडवा	565	313	दलान	872
244	जंगल जप्ती	382	279	टम्डवा	485	314	द्वारिका	745
245	जंगल जोकरा	389	280	टिकरा खास	377	315	दहरौली खुर्द	292

ग्रामों की वर्णानुक्रम सूची

देवरिया तहसील

क्र०सं०	ग्राम का नाम	स्थानीय कोड न०	क्र०सं०	ग्राम का नाम	स्थानीय कोड न०	क्र०सं०	ग्राम का नाम	स्थानीय कोड न०
1	2	3	1	2	3	1	2	3
316	दहरौली बुजुर्ग	293	351	धनौती कला	589	386	नोनिहा पट्टी	919
317	दहरौली गजन	288	352	धनौती खुर्द	520	387	नौतन	559
318	दात खास	108	353	धनौती रजडीहा	662	388	पकडी खास	493
319	दानोपुर	508	354	धमउ	646	389	पकडी खुर्द	591
320	दामापुर उर्फ जतमलपुर	590	355	धमउर गोपाल	448	390	पकड़ी छपरा पटखौली	834
321	दिवान पोखर	179	356	धमउर परसराम	447	391	पकडी बुजुर्ग	629
322	दीनापुर	361	357	धरमघाट पट्टी	895	392	पकडी	849
323	दुबौली	462	358	धरमचउरा	900	393	पकडी वीरभद्र	699
324	दुबौली	534	359	धरमपुर	254	394	पकरी बुजुर्ग	524
325	दुबौली	616	360	धुसवा	874	395	पकहा	936
326	दुबौली	710	361	धुशहरी	577	396	पकारियार	928
327	दुलहू	490	362	धोबीछापर	494	397	पगरा	821
328	दुलार पट्टी	953	363	नकइल	323	398	पगरा उर्फ परसिया	523
329	देउरवा	731	364	नगरौली	75	399	पचला	213
330	देवकाली जैराम	349	365	नगवां खास	285	400	पचरीखगा	848
331	देवकाली धानीराम	354	366	नदौली	461	401	पचरुखा	243
332	देवकाली हेमराज	347	367	नरायनपुर	103	402	पचलारी फिरतपुरा	267
333	देवकूआ	77	368	नरायनपुर	474	403	पचोहिया	7
334	देवगाव	55	369	नरायनपुर	675	404	पचौहन	465
335	देवघाट	888	370	नरायनपुर	608	405	पटखोली	351
336	देवतहा	1	371	नरायनपुर	810	406	पटखौली	799
337	देवरवा	805	372	नरायनपुर अनरई	284	407	पटखौली	837
338	देवरिया	641	373	नरायनपुर तिवारी	53	408	पटखौली उर्फ ठठौली	420
339	देवरिया	670	374	नरायनपुर बाबू	164	409	पटना	813
340	देवरिया	921	375	नवला लाल	232	410	पटवरिया	333
341	देवरिया	754	376	नवा बहबाज	320	411	पडरी	42
342	देवरिया खास	406	377	नानकपुर उर्फ नागमार	572	412	पडरी	483
343	देवरिया मीर	533	378	निबही	207	413	पडिया पार	647
344	देवरिया	470	379	निबही डडी	221	414	पथर देवा	891
345	देसही देवरिया	704	380	निबा	247	415	पथर हट	73
346	दोघडा	464	381	निबी बरवा	713	416	पड़री	531
347	धतुरा खास	146	382	नेम गौरी	920	417	पदरी	850
348	धतुरा खुर्द	139	383	नेरुआरी	949	418	पन्दे भिसवा	58
349	धनौती	46	384	नेरुई अमवा	666	419	पपऊर	649
350	धनौता कलां	501	385	नोनिया छापर	568	420	परसौनी	829

ग्रामों की वर्णानुक्रम सूची

देवरिया तहसील

क्र०सं०	ग्राम का नाम	स्थानीय कोड नं०	क्र०सं०	ग्राम का नाम	स्थानीय कोड नं०	क्र०सं०	ग्राम का नाम	स्थानीय कोड नं०
1	2	3	1	2	3	1	2	3
421	परसा जोकहा	388	456	पिपरा	681	491	बघरा महुआरी	857
422	परसा बरवा	609	457	पिपरा	853	492	बघौच	911
423	परसिया	30	458	पिपराइच	594	493	बटुरही	396
424	परसिया	157	459	पिपरा कनक	877	494	बडहरा	9
425	परसिया	403	460	पिपरा चन्द्रभान	452	495	बडहरा	370
426	परसिया अहिर	444	461	पिपरा झाम	710	496	बडहरा	522
427	परसिया उर्फ खरजरवा	511	462	पिपरा दौलाकदम	696	497	बढया बुजुर्ग	399
428	परसिया गुलाली	491	463	पिपरा बारी	36	498	बतगैली	542
429	परसिया भन्डारी	503	464	पिपरा दाउद	882	499	बन्की खास	401
430	परसिया मिसकारी	506	465	पिपरा मदनगोपाल	643	500	बदरहानरहर पट्टी	811
431	परसिया मिश्र	488	466	पिपरा मिश्र	463	501	बसभरिया	787
432	परसौना	113	467	पिपराही	44	502	बसहिया	54
433	परपोतमपुर	601	468	पिपरवा	553	503	बनकट	114
434	परास खान्ड	275	469	पियरुआ	705	504	बनकटी	83
435	पडौली	257	470	पिरहनी	319	505	बनकटी	252
436	पलिया	274	471	पुरैनी	708	506	बनकट बहादुरपुर	612
437	पहाड़पुर	342	472	पेकौली	419	507	बनजरिया	820
438	पहाडपुर	663	473	पोखर भिन्डा	78	508	बनिएगी	167
439	पहाडपुर	803	474	पोखर भिन्डा	606	509	बनिया पार	231
440	पान्डे चक	120	475	पोखर भिन्डा	634	510	बनुआ डीह	426
441	पाड़ेपुर	575	476	पोखर भिन्डा	611	511	बभनी	466
442	पान्डपुर	941	477	पोखर भिन्डा	726	512	बभनी	515
443	पान्डे मझराजधर	281	478	पोखर भिन्डा	879	513	बभनी	540
444	पारन कुन्डा	63	479	पोखर भिन्डा खास	587	514	बभनौली	43
445	पारनपुर	954	480	पौहरिया	335	515	बभनौली	617
446	पारस खण्ड	739	481	पौहारी छपरा	717	516	बभनौली उर्फ परसोत्तम	34
447	पिडरा	225	482	फराम चक	945	517	बरडीहा	484
448	पिडरा	514	483	फरीदपुर	343	518	बरथाही	795
449	पिडरी	230	484	फरेन्दहा	899	519	बर्द गुनिया	165
450	पिपर पाती	513	485	फुलवरिया कलन	433	520	बरनाई खास	105
451	पिपरपाती	21	486	फुलवरिया लच्छी	434	521	बरवा	94
452	पिपरहिया	689	487	फुलेहरा	755	522	बरवा	486
453	पिपरही	804	488	फुम्मुहा उर्फ बेलवा	513	523	बरवा	505
454	पिपरही भरथराय	733	489	बकरुआ	258	524	बरआ डीह	546
455	पिपरा	298	490	बखरा खास	20	525	बरवा मीर छापर	709

ग्रामों की वर्णानुक्रम सूची

देवरिया तहसील

क्र०सं०	ग्राम का नाम	स्थानीय कोड न०	क्र०सं०	ग्राम का नाम	स्थानीय कोड न०	क्र०सं०	ग्राम का नाम	स्थानीय कोड न०
1	2	3	1	2	3	1	2	3
526	बखा भानसिंह	645	561	बालकुआ	687	596	बेलदरिया	138
527	बरवा मेमरा	743	562	बालपुर श्रीनगर	794	597	बेलउर	276
528	बरसाथ	435	563	बासदेवपुर	479	598	बेलवा	26
529	बरहया	151	564	बासपार	417	599	बेलवा	364
530	बरई पुरवा	27	565	बासपार	526	600	बेलवा	477
531	बरारी	93	566	बांसपार बुजुर्ग	130	601	बेलवा	596
532	बरारी	126	567	बिक्रमपुर बांसपार	140	602	बेलवा	640
533	बरारी	603	568	बिक्रमपुर बिसुनपुर	684	603	बेलवा दुब्बर	123
534	बरियापुर	561	569	बिठलपुर	300	604	बेलवा माफी	91
535	बरेजी बुजुर्ग	497	570	बिदही	944	605	बेलवा दुबौली	233
536	बरैठा	556	571	बिन्दवलिया	858	606	बेलही	148
537	बरैपुर	727	572	बिनायक	10	607	बेलही	815
538	बलदिकरा	110	573	बिरमपुर	317	608	बेलवनिया उर्फ हसोम चक	558
539	बलिअवा	121	574	बिरमा पट्टी	898	609	बैकुण्ठपुर	548
540	बलुआ	101	575	बिरुअर घाट	392	610	बैकुण्ठपुर	602
541	बलुआ	686	576	बेलवनिया टोला	583	611	बैजनाथपुर	721
542	बमडीला	264	577	बेरौना	460	612	बैरालपुर	127
543	बमडीला	404	578	बिश्मभरपुर गनियारी	341	613	बनरहा मुन्डेरा	249
544	बसडीला जदुघडी	819	579	बिशुनपुर	17	614	बदा	265
545	बसडीला मानुद्दीन	907	580	बिशुनपुर	149	615	बैदा	418
546	बसन्तपुर	32	581	बिशुनपुर	117	616	बरिया	23
547	बसन्तपुर	125	582	बिशुनपुर	324	617	बोरिया अनत	134
548	बसन्तपुर	657	583	बिशुनपुरा	421	618	बोरिया सुल्तान	133
549	बसन्तपुर	714	584	बिशुनपुरा	622	619	बोर डीहा	145
550	बसन्तपुर	791	585	बिशुनपुरा	880	620	बोर डीहा	208
551	बसन्तपुर बडलिया	627	586	बिशुनपुर चिरकुहवा	735	621	भइमहा	495
552	बहारपुर	118	587	बिशुनपुर दलपत	831	622	भइमा डाबर	852
553	बहोरवा	411	588	बिशुनपुर बगही	241	623	भगवान चक	277
554	बागापार	97	589	बिशुनपुर भरतराम	635	624	भगवानपुर	116
555	बाबू पट्टी	817	590	बिशुनपुर मुरार	682	625	भगवानपुर	304
556	बाराडीह	544	591	बिशुनपुरा कला	584	626	भगवानपुर	613
557	बारी डीहा	350	592	बिशुनपुरा खुर्द	567	627	भगवानपुर	664
558	बारीपुर	467	593	बिहरा दलपतपुर	283	628	भगवान माझा	234
559	बारी पट्टी	826	594	छोटी चक	618	629	भगुआ	80
560	बारीपुर	730	595	बेरामपुर	357	630	भगौतीपुर	604

ग्रामों की वर्णानुक्रम सूची

देवरिया तहसील

क्र०सं०	ग्राम का नाम	स्थानीय कोड न०	क्र०सं०	ग्राम का नाम	स्थानीय कोड न०	क्र०सं०	ग्राम का नाम	स्थानीय कोड न०
1	2	3	1	2	3	1	2	3
631	भटनी दादन	694	666	मछइला	924	701	महदेहा	360
632	भटौली खुर्द	64	667	मझगावा	412	702	महराजपुर	498
633	भटनी बुजुर्ग	691	668	मझवा	334	703	महवा	651
634	भटौली बुजुर्ग	66	669	मझवलिया	476	704	महुई	551
635	भटौला	107	670	मठ भगवान	698	705	महुई	690
636	भटौली	261	671	मठिया	344	706	महुअरी	801
637	भडा	89	672	मठिया	530	707	महुआरी	925
638	भभउली	309	673	मठिया	598	708	महुआवा	135
639	भरवलिया	109	674	मठिया	747	709	महुआवा	790
640	भरथ पट्टी	712	675	मठिया पाण्डे	250	710	महुआवा	667
641	भरथी पिपरा	15	676	मठिया महावल	807	711	महुआवा खुर्द	856
642	भरोहिया	302	677	मठिया माफी	301	712	महुआ बुजुर्ग	883
643	भट जमुआव	806	678	मठिया माफी	72	713	महुआ डीह	95
644	भरौली	144	679	मठ टोडर गिरि	481	714	महुआ पाटन	802
645	भरौली	457	680	मठ टोडर गिरि	429	715	महुआ पाटन	576
646	भरौली बाजार	516	681	मठ वाम गिरि	50	716	महुआ बजरा टार	784
647	भलुआ	496	682	मतुआ भार	212	717	महेशपुर	214
648	भवानीपुर	549	683	मथ पाल जोनी	59	718	माझा जगत	296
649	भाटजोर कलां	422	684	मथिया रथी	800	719	माझा नरायन	246
650	भिरवा	287	685	मथुरा छपरा	845	720	माझा भीमसेन	279
651	भीखम छपरा	711	686	मदनपुर	340	721	माधोपुर	550
652	भीखमपुर	863	687	मरसन माफी	35	722	माधोपुर	623
653	भीमपुर	607	688	मदरा पाली	729	723	माधोपुर	776
654	भीसवा	574	689	मदरा पाली भरथराय	720	724	माधोपुर सीहोर चक	306
655	भीसवा	781	690	मदरा पली बुलाकी	633	725	मारकण्डेय	789
656	भूडी पाकड़	676	691	मदरिया	827	726	माड़ी पार खुर्द	539
657	भेड़ी	259	692	मदैना	161	727	माड़ीपार बुजुर्ग	537
658	भेलीपट्टी	897	693	मरपहा	697	728	मालघाट बिरइचा	892
659	भैराहा	768	694	मरहुरा	253	729	मालवा बार	932
660	भैरिया	22	695	मल्हपुर	316	730	माली चोर	395
661	भोजौली	766	696	मलकौली	442	731	मोगलपुरा	737
662	भोजउली	866	697	मल पट्टी	346	732	मुकुन्दपुर	150
663	मकुण्डपुर	440	698	मनिहारपुर	353	733	मुजहना	903
664	मकुण्डपुर	673	699	मलसिल खास	918	734	मुजहना उर्फ भटपुरवा	492
665	मंगलपुर	777	700	मसजीदिया	955	735	मुजहना घाट	869

ग्रामों की वर्णानुक्रम सूची

देवरिया तहसील

क्र०सं०	ग्राम का नाम	स्थानीय कोड न०	क्र०सं०	ग्राम का नाम	स्थानीय कोड न०	क्र०स०	ग्राम का नाम	स्थानीय कोड न०
1	2	3	1	2	3	1	2	3
736	मुजहना लाला	867	771	मझरिया उर्फ जोलहपुरवा	579	806	रामपुर दुल्ह	650
737	मुडा डीह	517	772	रजौली	456	807	रामपुर धौताल	822
738	मुण्डिरा	431	773	रतई	487	808	रामपुर महुवरी	929
739	मुन्डेरा	12	774	रतनपुर	8	809	रामपुर मुकुन्द	725
740	मुन्डेरा	106	775	रतनपुर	242	810	रामपुर श्रीपाल	756
741	मुन्डेरा	131	776	रतनपुरा	839	811	रामपुर हीरामन	642
742	मुन्डेरा	295	777	रनिहया	393	812	रुचापार	129
743	मुन्डेरा	605	778	रमन छपरा उर्फ गुमटही	871	813	रुद्रपुर टी. ए.	311
744	मुन्डेरा	701	779	रमपुरवा	273	814	रेश्री	5
745	मुन्डेरा	723	780	रमैपुर	345	815	रोस्तमपुर	724
746	मुन्डेरा	763	781	रसौली	40	816	रोहआर विशुनपुर	424
747	मुन्डेरा	861	782	रघवापुर	518	817	रोहआरी धिरजन	428
748	मुन्डेरा	788	783	राउतपार	545	818	लखनचन्द	85
749	मुन्डेरा	942	784	राधोपुर	614	819	लखनाघाट	314
750	मुन्डेरा उर्फ देवरिया	750	785	रानीघाट	450	820	लवकनी	70
751	मुन्डेरा उर्फ बलुअही	752	786	रामचक	195	821	लक्ष्मीपुर	595
752	मुन्डेरा खुर्द	459	787	रामचण्डी	363	822	लक्ष्मीपुर	671
753	मुन्डेरा जगदीश	893	788	रामनगर	934	823	लक्ष्मीपुर कोलिया	907
754	मुन्डेरा बुजुर्ग	455	789	रामपुर	56	824	लालपुर पसिया	235
755	मुन्डेरा रतन पट्टी	772	790	रामपुर	96	825	लाल कोल्हवा	223
756	मुरली गनियारी	336	791	रामपुर	115	826	लाहिलपार खास	527
757	मुरार छपरा	926	792	रामपुर	297	827	लाहिलपुर उर्फ रतनपुरा	528
758	मुसहरी	748	793	रामपुर	327	828	लीलापुर भैसही	239
759	मेदी पट्टी	915	794	रामपुर	680	829	लोहरौली	878
760	मेलपार	400	795	रामपुर	894	830	लोहरा	469
761	मेहडा	132	796	रामपुर अवस्थी	876	831	लंगड़ा	870
762	मेहरौना	573	797	रामपुर कारखाना	620	832	वाली पट्टी	901
763	मेहाहरहरपुर	912	798	रामपुर खास	786	833	विपराही	665
764	मोतीपुर	905	799	रामपुर खुर्द	592	834	शामपुर	661
765	मोहन मठ	41	800	रामपुर चन्द्रभान	828	835	शामपुर	718
766	मोहन मुण्डेरा	734	801	रामपुर चन्द्रभान	628	836	शाम पट्टी	909
767	मोहनी देई	409	802	रामपुर जगदीश उर्फ बिन्द्रावन	744	837	शाहपुर	458
768	मंगा कोदार	226	803	रामपुर जगदीश उर्फ सीसना	761	838	शाहपुर	600
769	मंझरिया	331	804	रामपुर जैन	31	839	शाहजहाँपुर	749
770	मंझरिया	722	805	रामपुर तिवारी	574	840	शिवघर	367

ग्रामों की वर्णानुक्रम सूची

देवरिया तहसील

क्र०सं०	ग्राम का नाम	स्थानीय कोड न०
1	2	3
841	शिवनाथ	220
842	शिवोपुर	184
843	श्रीनगर कोल्हुवा	219
844	सकतपुर	355
845	सकरापार खुर्द	100
846	सकर पार बुजुर्ग	104
847	सकरापार	510
848	सखिनी	931
849	सचौली परिवरिया	289
850	सझवना	102
851	सझवलिया	475
852	सतकोटवा	229
853	सबदलपुर	337
854	ससभवा घाट	216
855	समपुर	773
856	समोगर	688
857	सखन खुर्द	260
858	सखन बुजुर्ग	263
859	सकतुआ खुर्द	825
860	सकतुआ बुजुर्ग	824
861	सरया	310
862	सरया	478
863	सरया	535
864	सरैनी खास	816
865	सरौरा	410
866	सरौरा	554
867	सवरेजी खरग	628
868	सवरेजी मानी	637
869	सवरेजी रुप	636
870	सहजौली	449
871	सहबाजपुर	631
872	सहोदर पट्टी	758
873	सारगपुर	625
874	साहपुर पुरैनी	854
875	शाहपुर भोखम	946
876	साहपुर शुकुल	947
877	साम पट्टी	732
878	साहस	402
879	साहवा	644
880	सिकटिया	321
881	सिकरिया उर्फ रामनगर	771
882	सिरयनिया	840
883	सिटल माझा	280
884	सिधुआ	597
885	सिधुआ	896
886	सिगही	413
887	सिरजामा खास	84
888	सिरजाम देइ	86
889	सिरसिया	28
890	सिरसिया	541
891	सिरसिया	619
892	सिरसिया	767
893	सिरसिया खोहिया	779
894	सिरसिया गोढा सकरापार	833
895	सिरसिया पट्टी हुसैन उर्फ बसन्तपुर घोसी	832
896	सिलहटा	269
897	सिसवा	557
898	सिसवा	809
899	सीना पट्टी	818
900	सुन्दरपुर	451
901	सुन्दरपुर	938
902	सुवास छपरा	785
903	सुसिखर	454
904	सुरचक	669
905	सुर्जपुरा	119
906	सुराजपुरा	181
907	सुरौली खास	414
908	सुकरौली	532
909	सुल्तानपुर	272
910	सखोना	111
911	सेमरा	703
912	सेमरहवा	864
913	सेमरा उर्फ झुगवा	775
914	सेमरी	910
915	सेकतुई	823
916	सोन्दा	156
917	सोन्डा	507
918	सोन्हला	482
919	सोन्हौला रामनगर	792
920	सोनबरसा	315
921	सोनबरसा	519
922	सोनबरसा	706
923	सोनबरसा	770
924	सोनवाद	326
925	सोनाड़ी	652
926	सोनिया	700
927	सोनूधाट	453
928	सोपारी खुर्द	152
929	सोपारी बुजुर्ग	153
930	सोहनरिया	812
931	सोहनीपार	570
932	सोहमा	668
933	सोनालक्ष्मन	24
934	सोनारमराम	25
935	हडनी बलिया	238
936	हरषौली माफी	655
937	हरपुर	217
938	हरपुर	13
939	हरपुर	841
940	हरपुर	904
941	हरपुर कला	862
942	हरपुर खदे	543
943	हरपुर निजाम	835
944	हरहा	245
945	हरिम हुवबा	939

ग्रामों की वर्णानुक्रम सूची

देवरिया तहसील

क्र०सं०	ग्राम का नाम	स्थानीय कोड न०	क्र०सं०	ग्राम का नाम	स्थानीय कोड न०	क्र०सं०	ग्राम का नाम	स्थानीय कोड न०
1	2	3	1	2	3	1	2	3
946	हरिरामपुर	65	950	हरैया	439	955	हाटा खास	428
947	हरियापार	716	951	हरैया	813	954	हीरा नन्दपुर	624
948	हरीन दोलवा	371	952	हातिमपुर	765			
949	हरैया	692	953	हाटा	141			

3—देवरिया तहसील (ग्रामीण)

स्थानीय कोड नं०	ग्राम/नगर/वार्ड/नगरीय ब्लाक का नाम	ग्राम का क्षेत्रफल एकड़ में तथा नगर/वार्ड का वर्ग कि०मी० में	अधिकृत आवासीय मकानों की संख्या	परिवारों की संख्या	कुल जनसंख्या (सम्थागत और बेघरबार जन-सख्या सहित)			अनुसूचित जातियाँ		अनुसूचित जन-जातियाँ		साक्षर व शिक्षित व्यक्ति		कुल काम करने वाले (I–IX)	
					व्यक्ति	पु०	स्त्री	पु०	स्त्री	पु०	स्त्री	पु०	स्त्री	पु०	स्त्री
1	2	3	4	5	6	7	8	9	10	11	12	13	14	15	16
देवरिया तहसील का योग		**309,264**	**110,414**		**345,742**			**52,482**		**2**		**101,115**		**176,879**	
			92,570		**679,679**		**333,937**		**51,441**		**1**		**18,254**		**27,892**
														विकास खण्ड	
विकास खण्ड गौरी बाजार का योग		**68,196**	**26,349**		**82,226**			**12,781**		**2**		**25,552**		**42,299**	
			21,887		**159,760**		**77,534**		**12,385**		**1**		**4,615**		**6,590**
1	देवतहा	425	129	133	904	470	434	92	80		...	135	19	239	10
2	करमहा	424	100	133	791	406	385	133	125	.	.	52	6	209	55
3	गठिया	626	113	143	896	418	478	151	150	..	...	132	51	194	21
4	खरटिया	769	229	274	1,522	758	764	41	44	...	...	238	42	432	22
5	रैथी	251	123	149	839	396	443	110	149	...	..	162	43	212	9
6	करन्जही	209	56	60	327	166	161	25	24	..	...	19	2	100	5
7	पचोहिया	181	15	18	137	70	67	13	10	...	...	5	...	43	...
8	रतनपुर	288	80	96	552	302	250	24	20	. .	...	113	16	161	34
9	बडहरा	216	61	76	395	173	222	130	155	.	...	49	10	100	67
10	विनायक	185	85	93	744	368	376	44	43		. .	66	14	145	18
11	विलौना	239	68	91	580	297	283	37	38	..	...	65	2	167	...
12	मुण्डेरा	67	44	47	282	150	132	. .			.	52	3	74	...
13	हरपुर	519	251	270	1,647	875	772	27	31	...	..	298	24	421	13
14	टेनपार गरही	287	51	66	376	182	194	25	31	..	...	65	3	103	7
15	भरथी पिपरा	140	49	62	330	159	171	13	9	'	...	73	13	94	1
16	कुवर बखरा	262	33	60	375	205	170	39	37	..	...	70	17	103	54
17	बिशुनपुर	293	107	146	896	435	461	40	39	. .	...	133	12	208	63
18	डुमरी	195	32	39	240	126	114	.		...	...	59	3	70	30
19	चोरखारी	114	35	60	403	181	222	..		...	...	26	...	99	67
20	बखरा खास	1,073	385	445	2,440	1,267	1,173	314	302	...	...	441	68	723	108
21	पिपरपाती	298	77	105	593	305	288	189	173	...	...	74	2	165	2
22	भैरिया	160	86	87	403	202	201	58	52	.	...	81	3	106	20
23	बैरिया	119	45	50	246	123	123	31	30	.	...	56	10	59	11
24	सोना लक्ष्मन	502	180	211	1,252	662	590	93	84	..	...	158	6	363	35
25	सोना परसराम	421	102	139	831	1,239	415	35	33	..	...	142	56	217	5

जनगणना सार-पत्र

काम करने वाले

I		II		III		IV		V (अ)		V (ब)		VI		VII		VIII		IX		काम न करने वाले X		स्थानीय कोड नं०
पु०	स्त्री	पु०	स्त्री	पु०	स्त्री	पु०	स्त्री	पु०	स्त्री	पु०	स्त्री	पु०	स्त्री	पु०	स्त्री	पु०	स्त्री	पु०	स्त्री	पु०	स्त्री	
17	18	19	20	21	22	23	24	25	26	27	28	29	30	31	32	33	34	35	36	37	38	1
116,534		44,099		265		42		2,469	2,505		569			2,462		597		7,337		168,863		
	4,796		21,842		20		.		565		62		45		89		2		531		306,045	
गौरी बाजार																						
28,129		9,659		35		9		543	1,278		93			478		152		1,923		39,927		
	1,109		5,237		2		.		104		7		11		12		..		108		70,944	
168	4	56	4	...	..	.		5	2	2	...	...	..	1	...		...	7	...	231	424	1
156	4	48	51	..	.			1	.	1	.	...	..		.	.	.	3	...	197	330	2
132	6	47	15	. .	.			1		2	.	...	...		. .	2	. .	10	...	224	457	3
376	21	18	...	...	..			3	1	17	..	2	...	1	. .	2		13	.	325	742	4
158	3	32	3	...	...			8	3	5	...	. .	...	...	.	.	...	9	...	184	434	5
99	5	1	...	...			.	.	..	.	..	...	..	. .	.	...	..	...	...	66	156	6
43	.	...	..	...	. .			.	..	..	.	...	...	.		..	...	...	...	27	67	7
98	..	49	34	...	..			3	.	2	. .	.	..	.	...	..	. .	9	...	141	216	8
38	1	62	66	...	..			.	.	.	...	. .	...	.	.	..	...	.	...	73	155	9
129	..	6	18	...	...	..	...	...	...	1	...	.	...	.		2	..	7	...	223	358	10
156	...	7	..	..	...	.	.	. .		2	...	..	...		.	..	...	2	...	130	283	11
71	.		.	. .	.	.				.	...	..	...	...	...	1	...	2	...	76	132	12
380	9	18	3	...	.	.	..	4	1	9	..	1	.	...		2	...	7	...	454	759	13
93	4	6	3	...	...	.	...		.	...	...	. .	...	.	.	...	...	4	...	79	187	14
82	1	8	...	...	..	...	...	...	...	2	...	1	...	..	.	..	..	1	...	65	170	15
42	1	47	52	...	..	..	...	..	...	2	...	...	..	1	..	..	...	11	1	102	116	16
181	43	16	20	. .	...	...	...	5	.	2	...	1	..	1	...	.	.	2	. .	227	398	17
52	12	13	18	..	..	...	...		...	1	...	...	...		. .	.	...	4	...	56	84	18
97	1	.	66	..	...	.	. .	1	.		...	.	.		.	.	.	1	...	82	155	19
372	10	247	85	..	...	.	...	1		19	...	20	11	15	..	15	.	36	2	544	1,065	20
27	1	131	1	.	...	.	...	1	. .	4	...	...	...	...	...	..	..	2	...	140	286	21
83	6	20	14	...	..	.	...	.		1	...	.		.		.	..	2	...	96	181	22
39	7	15	4	...	..		...	3				. .	. .			...	. .	2	...	64	112	23
293	3	59	12	..	.	.	...	8	20	2	..		...		...	..	..	1	..	299	555	24
168	2	38	3	...	...	...	...	...	. .	2	...	...	...	10	..	..	.	8	...	199	410	25

3—देवरिया तहसील (ग्रामीण)

स्थानीय कोड नं०	ग्राम/नगर/वार्ड/नगरीय ब्लाक का नाम	ग्राम का क्षेत्रफल एकड़ में तथा नगर/वार्ड का वर्ग कि०मी० में	अधिकृत आवासीय मकानों की संख्या	परिवारों की संख्या	कुल जनसंख्या (समागत और बेघरबार जनसंख्या सहित)			अनुसूचित जातियां		अनुसूचित जनजातियां		साक्षर व शिक्षित व्यक्ति		कुल काम करने वाले (I–IX)	
					व्यक्ति	पु०	स्त्री	पु०	स्त्री	पु०	स्त्री	पु०	स्त्री	पु०	स्त्री
1	2	3	4	5	6	7	8	9	10	11	12	13	14	15	16
26	बेलवा	316	95	119	662	329	333	73	85	...	..	101	16	176	11
27	बढ़ई पुरवा	332	77	95	641	342	299	82	63	. .		95	5	160	6
28	सिरसिया	407	114	132	820	435	385	110	87	.	.	110	7	219	58
29	चम्पापुर	155	40	47	265	119	146	20	33		.	33	12	60	7
30	परसिया	97	58	68	369	200	169	34	37	. .	..	35	3	112	3
31	रामपुर जैन	111	20	25	128	69	59	7	5		. .	21	1	29	2
32	बसन्तपुर	396	93	135	925	482	443	57	63	..	...	169	23	230	6
33	अर्जुन डीहा	218	91	112	706	354	352	109	113			74	3	199	55
34	बभनौली उर्फ परसोत्तम	165	40	53	333	169	164	28	30			54	2	82	12
35	मदरसन माफी	259	108	149	688	377	311	70	67		.	157	21	208	2
36	पिपरावारी	136	51	56	332	190	142		. .	..	..	52	6	100	3
37	बागा पार	347	121	151	796	463	333	141	155		.	158	22	248	11
38	कनौरा	851	231	256	1,600	772	828	140	138			327	101	427	52
39	चरियाव बुजुर्ग	1,296	295	315	1,954	976	978	140	134	.		305	55	593	108
40	रसौली	167	36	41	309	169	140	18	21	.	..	49	10	93	...
41	मोहन मठ	170	78	80	534	264	270	24	25	...		49	2	145	2
42	पडरी	139	41	82	220	109	111	32	27	...		32	3	63	...
43	बभनौली	57	63	63	418	205	213	12	14	. .	..	86	38	102	1
44	पिपराही	90	28	28	175	90	85	9	8	. .	..	23	...	54	...
45	तेन्दू बारी	279	73	73	472	254	218	10	14	...	. .	70	7	141	..
46	धनौती	466	146	175	1,047	562	485	53	39	. .	...	152	6	289	57
47	करन्डाँहा	94	38	39	298	147	151	35	35	...	...	46	3	64	20
48	केशो बारी	302	112	112	744	398	346	32	34	.	..	130	17	223	5
49	चरिआव खास	759	188	213	1,445	693	752	119	152	. .	. .	214	34	340	29
50	मठवाम गिरि	226	4	7	48	26	22		.	...	...	9	..	12	. .
51	खैरा बनुआ	818	219	266	1,726	877	849	168	147	...	...	390	132	471	32
52	ककवल	213	50	59	426	210	216	15	14	...	...	67	6	127	...
53	नरायनपुर तिवारी	345	98	110	654	336	318	15	20	...	...	56	...	167	2
54	बन्सहिया	487	168	179	1,006	517	489	22	19	...	...	85	4	286	2
55	देवगाव	521	200	300	1,737	908	829	248	229	...	...	384	131	475	59

जनगणना सार-पत्र

काम करने वाले

I		II		III		IV		V (अ)		V (ब)		VI		VII		VIII		IX		काम न करने वाले X		स्थानीय कोड नं०
पु०	स्त्री	पु०	स्त्री	पु०	स्त्री	पु०	स्त्री	पु०	स्त्री	पु०	स्त्री	पु०	स्त्री	पु०	स्त्री	पु०	स्त्री	पु०	स्त्री	पु०	स्त्री	
17	18	19	20	21	22	23	24	25	26	27	28	29	30	31	32	33	34	35	36	37	38	1
121	5	42	6	...	...	...	...	.		2		.	. .	4	..	1	.	6	..	153	322	26
136	.	13	6	...	..	..	.	4			..	. .	..	2	.	.	...	5	...	182	293	27
111	3	88	53	...		.		8	2	.	.		.	1	...		.	11		216	327	28
38	1	19	6	...	..		...		...	1	..	.	.	.	...	..	...	2	...	59	139	29
98	1	14	2	...	...	...	.	.	...		.	.	..		. .	.	.	...	...	88	166	30
23	2	4	.	..	...	...	.	1	.			. .	..		...	...	.	1	..	40	57	31
189	4	27	2	..	.	.	.	..	.		..	.	. .	1	...	2		11	. .	252	437	32
194	55			.						1					.			4	. .	155	297	33
69	.	12	12	..	...	..	...	..	...		.	.	..		...	.		1	...	87	152	34
176	2	21	.	..		...			.	..		...	.	3	...	...	..	8	. .	169	309	35
85	3	11		.	..	...	.			.	.	.	..			.		4	..	90	139	36
238	5	..	6	...		..	.		.	3		...	.	1	...	.		6	.	215	322	37
199	1	191	42	...	..	...	...	12	4	5	1	.			..	..	...	20	4	345	776	38
473	4	106	99	...		..	.	6	4	1	..	...	...		...	..		7	1	383	870	39
79	...	10			.			1			.	...			...	..	...	3	...	76	140	40
129		3	2	.	...			1	.	2	...	...	.		.	.	.	10	...	119	268	41
55	..	...	..	..	..	. .	.	.	.		...	8			...	. .	..	.	.	46	111	42
89		6	1	.	.		.	..	.	.	...	.	.		..	.	.	7	.	103	212	43
12	.	41	.	...		..			..	. .	. .	.	.	.	...	.	.	1	...	36	85	44
48	.	90	..		.		. .	. .	.		...	...		. .	.	...	. .	3	...	113	218	45
196	...	78	53	.	...	...		5	4	3	...		...	.	...	1	. .	6	...	273	428	46
45	.	17	20	...	..		..	...	..		..	1	.	..	.	.	...	1	.	83	131	47
122	2	94	3	...	...	...	.	...	.	..	.		.	.	..	.	.	7	.	175	341	48
302	15	30	14	. .	...	...	.	1	.	1	...	.	..		..	1		5	...	353	723	49
12	.	.	. .	...	...	...	. .	...	..	...	...		. .	..	...	.	.	. .	...	14	22	50
351	6	92	24	...	..	...	.	1	.	3	..	.	. .	1	..	2	..	21	2	406	817	51
169		18		...	...	. .	.	...	...	.	..		..	..	.	.			.	83	216	52
167	2		..	...	.	...		..	...	...	...	...	...		...	.	...	..	...	169	316	53
271		1		...	...	...	.	5	2	2	...	...	. .	..	...	...	...	7	.	231	487	54
202	10	195	46	...	...	...	...	2	...	22	...	1	...	7	...	...	...	46	3	433	770	55

3—देवरिया तहसील (ग्रामीण)

स्थानीय कोड नं०	ग्राम/नगर/वार्ड/नगरीय ब्लाक का नाम	ग्राम का क्षेत्रफल एकड़ों तथा नगर/वार्ड का वर्ग कि०मी० में	अधिकृत आवासीय मकानों की संख्या	परिवारों की संख्या	कुल जनसंख्या (संस्थागत और बेघरबार जनसंख्या सहित)			अनुसूचित जातियां		अनुसूचित जनजातियां		साक्षर व शिक्षित व्यक्ति		कुल काम करने वाले (I–IX)	
					व्यक्ति	पु०	स्त्री	पु०	स्त्री	पु०	स्त्री	पु०	स्त्री	पु०	स्त्री
1	2	3	4	5	6	7	8	9	10	11	12	13	14	15	16
56	रामपुर	464	147	175	1,057	538	519	210	216	.	...	161	20	273	84
57	डोमर भिसवा	141	48	66	381	185	196	13	19	.	...	59	11	97	12
58	पन्दे भिसवा	331	88	103	628	324	304	101	94	..	...	145	36	166	76
59	मथपाल जोती	90	13	16	116	58	58	...	...	...	...	37	..	24	13
60	गौरी बुजुर्ग	367	110	122	881	450	431	2	9	...	...	183	38	183	3
61	गौरी खुर्द	195	59	81	493	247	246	27	24	...	...	75	17	137	16
62	अनर डिहा	199	265	356	1,798	1,030	768	63	63		.	553	149	496	33
63	पारन कुन्डा	304	117	135	866	449	417	29	27	..		191	39	223	15
64	भटौली खुर्द	388	99	125	786	413	373	41	44	..	...	141	6	195	1
65	हरिरामपुर	227	105	135	865	445	420	79	75		..	170	24	244	52
66	भटौली बुजुर्ग	861	281	397	2,199	1,164	1,035	187	187		...	268	60	440	21
67	करमजीतपुर	848	301	435	2,496	1,264	1,232	160	156			310	40	644	58
68	कालावन	1,488	342	429	2,702	1,410	1,292	192	174	.		379	23	673	61
69	कोटवा	67	8	10	51	21	30		..	...	...	8	1	14	3
70	लवकनी	1,027	505	617	3,665	1,863	1,802	283	283	. .	...	643	114	895	147
71	इन्दुपुर	664	241	311	1,874	928	946	178	186	...	.	424	143	493	108
72	मठिया माफी	73	94	96	548	279	229	56	56	. .	.	71	5	134	87
73	पथर हट	899	595	728	4,396	2,268	2,128	284	256	...	...	1,060	290	1,092	226
74	करकटही	45	14	44	109	49	60	12	32	...	..	36	24	29	20
75	नगरौली	246	80	99	567	293	274	141	123	...	. .	101	10	127	...
76	उभाव	175	45	70	410	208	202	45	37	...	.	41	4	108	46
77	देवकूआ	347	119	161	1,065	540	525	144	146	...	.	136	9	292	7
78	पोखरमिन्डा	545	73	82	478	233	245	9	8	.	..	53	4	118	32
79	टेन्डुआ	161	18	24	129	66	63	13	11	...	...	12	1	46	. .
80	भगुआ	478	146	201	1,094	551	543	57	41	...	...	175	4	295	15
81	इटवा	84	66	83	496	266	230	23	19	...	..	50	1	137	16
82	गौरी	307	136	162	954	489	465	87	99	...	..	85	5	289	13
83	वनकटी	116	12	15	117	53	64	3	4	...	...	14	1	34	1
84	सिरजाम खास	1,303	349	408	2,648	1,382	1,266	127	102	..	. .	462	83	721	15
85	सखन चन्द	322	59	80	464	239	225	31	36	...	...	30	1	139	6

जनगणना सार-पत्र

काम करने वाले

I		II		III		IV		V (अ)		V (ब)		VI		VII		VIII		IX		काम न करने वाले X		स्थानीय कोड नं०
पु०	स्त्री	पु०	स्त्री	पु०	स्त्री	पु०	स्त्री	पु०	स्त्री	पु०	स्त्री	पु०	स्त्री	पु०	स्त्री	पु०	स्त्री	पु०	स्त्री	पु०	स्त्री	
17	18	19	20	21	22	23	24	25	26	27	28	29	30	31	32	33	34	35	36	37	38	1
174	16	65	67	1	...	..	...	1	..	19	...	2	...	5	...	...	...	6	1	265	435	56
75	2	16	10	...	. .	...	...	...	...	1	...	...	...	...	...	...	...	5	...	88	184	57
84	5	67	71	...	...	...	...	1	...	9	...	...	...	...	...	...	...	5	...	158	228	58
15	1	8	12	...	...	...	...	...	...	. .	...	...	...	...	...	...	...	1	...	34	45	59
113	1	20	1	...	...	...	...	...	...	27	...	...	...	...	...	...	...	23	1	267	428	60
68	...	28	15	...	...	...	...	5	1	12	...	...	...	7	...	1	...	16	. .	110	230	61
53	6	35	17	...	...	...	...	45	. .	144	2	3	...	106	5	17	...	93	3	534	735	62
95	3	37	7	...	...	...	...	19	3	25	...	7	...	3	...	...	...	37	2	226	402	63
156	1	26	...	...	...	...	...	1	..	7	...	...	...	..	...	...	...	5	...	218	372	64
154	21	53	31	...	...	...	...	3	...	3	...	...	...	3	...	...	...	28	...	201	368	65
315	12	103	8	...	...	...	...	...	...	4	...	...	..	1	...	...	...	17	1	724	1,014	66
551	49	14	2	3	...	...	...	2	...	25	..	...	...	3	...	4	...	42	7	620	1,174	67
472	7	108	52	...	...	...	...	4	...	57	...	...	...	1	...	5	...	26	2	737	1,231	68
13	3	...	...	...	...	...	...	...	...	...	...	...	...	...	...	...	...	1	...	7	27	69
569	62	211	80	...	...	...	...	14	...	31	...	1	...	11	...	6	...	52	5	968	1,655	70
295	3	141	103	1	...	...	...	4	...	7	1	2	. .	19	1	2	...	22	...	435	838	71
85	11	36	74	...	..	. .	...	7	...	1	...	...	...	3	2	1	...	1	...	145	182	72
510	19	284	178	1	...	4	...	44	20	69	...	3	...	73	2	8	...	96	7	1,176	1,902	73
...	...	5	16	...	...	...	...	...	...	...	...	...	...	.	...	...	...	24	4	20	40	74
45	...	62	...	...	...	...	...	...	...	3	...	...	...	6	...	1	...	10	...	166	274	75
58	...	48	46	...	...	...	...	...	...	2	...	...	...	...	...	...	...	...	...	100	156	76
245	3	18	2	...	...	...	...	4	...	10	1	9	...	3	...	...	...	3	1	248	518	77
35	6	64	26	...	...	...	...	3	...	10	...	...	...	...	...	...	...	6	...	115	213	78
41	...	2	...	...	..	...	...	1	...	...	...	...	...	...	...	...	...	2	...	20	63	79
224	7	34	7	...	...	...	...	4	1	19	...	1	...	1	...	...	...	12	...	256	528	80
83	1	53	15	...	...	...	...	...	...	...	...	...	...	...	...	...	...	1	..	129	214	81
231	1	46	12	...	...	...	...	...	...	10	...	1	...	...	...	...	...	1	...	200	452	82
32	...	...	...	...	...	...	...	2	1	...	...	...	...	...	...	...	...	...	...	19	63	83
567	11	18	1	..	...	...	...	36	1	20	...	...	...	14	...	12	...	54	2	661	1,251	84
137	4	1	2	...	...	...	...	...	...	...	...	...	...	...	...	...	...	1	...	100	219	85

3—देवरिया तहसील (ग्रामीण)

स्थानीय कोड नं०	ग्राम/नगर/वार्ड/नगरीय ब्लाक का नाम	ग्राम का क्षेत्रफल एकड़ में तथा नगर/वार्ड का वर्ग कि०मी० में	अधिकृत आवासीय मकानों की संख्या	परिवारों की संख्या	कुल जनसंख्या (सस्थागत और बेघरबार जन-संख्या सहित)			अनुसूचित जातियाँ		अनुसूचित जन जातियाँ		साक्षर व शिक्षित व्यक्ति		कुल काम करने वाले (I–IX)	
					व्यक्ति	पु०	स्त्री	पु०	स्त्री	पु०	स्त्री	पु०	स्त्री	पु०	स्त्री
1	2	3	4	5	6	7	8	9	10	11	12	13	14	15	16
86	सिरजाम देइ	453	135	135	771	387	384	64	78	...	...	132	29	216	...
87	अराजी टेडुन्ही	31						गैर आबाद							
88	जमुना	281	126	122	827	402	425	76	78	...	...	199	27	231	57
89	भन्डा	120	50	58	381	188	193	29	27	...	...	49	...	93	34
90	छेरिहा	404	124	124	802	423	379	41	48	...	...	137	6	213	...
91	बेलवा माफी	109	26	27	167	85	82	...	...	...	...	39	3	43	...
92	इजराही माफी	104	57	73	504	258	426	78	63	...	..	72	18	127	...
93	बरारी	488	122	128	892	449	443	280	269	..	.	100	13	237	54
94	बखा	95	59	59	412	202	210	41	47	...	...	46	2	112	...
95	महुआ डीह	581	214	223	491	748	743	132	126	...	...	201	19	392	9
66	रामपुर	372	113	133	831	429	402	85	54	.	..	130	35	212	27
97	अरुई पार	389	157	196	1,191	615	576	55	40	...	..	118	68	295	11
98	चतुर्भुजपुर	322	70	87	572	291	281	50	55	.	...	75	3	150	2
99	खरिहा	141	88	95	687	363	324	66	56	.	. .	98	18	208	9
100	सकरापार खुर्द	299	23	44	219	101	118	22	25	..	.	37	4	54	8
101	बलुआ	307	67	105	666	348	318	48	51	...	...	170	64	159	2
102	सभवना	95	50	55	333	180	153	19	21	..		62	1	90	4
103	नरायनपुर	312	79	81	508	254	254	93	88	...	.	75	2	139	35
104	सकरपार बुजुर्ग	195	43	56	347	180	167	23	27	...	...	74	21	84	5
105	बरुनाई खास	623	207	235	1,567	808	759	32	29	1	..	192	16	409	10
106	मुन्डेरा	204	42	48	305	157	148	9	9		..	80	21	55	3
107	भटौली	71	17	21	113	60	53	.	.	...	...	8	.	30	2
108	दातखास	231	14	17	93	50	43	.	..	..	. .	14	1	23	3
109	भरवलिया	216	30	34	244	125	119	..		...	..	44	11	60	1
110	बलटिकरा	341	122	160	647	318	329	77	87	...	...	78	23	186	14
111	सेखोना	267	132	143	854	437	417	51	46	...	...	109	7	219	32
112	खरैच	443	68	88	568	323	245	87	81	...	...	35	9	190	7
113	परसौना	241	66	80	533	271	262	20	22	...	...	87	8	150	...
114	बनकट	120	36	43	269	132	137	54	61	...	...	44	2	63	3
115	रामपुर	235	64	76	560	269	291	59	77	...	...	84	12	127	6

जनगणना सार-पत्र

काम करने वाले

I		II		III		IV		V (अ)		V (ब)		VI		VII		VIII		IX		काम न करने वाले X		स्थानीय कोड नं०
पु०	स्त्री	पु०	स्त्री	पु०	स्त्री	पु०	स्त्री	पु०	स्त्री	पु०	स्त्री	पु०	स्त्री	पु०	स्त्री	पु०	स्त्री	पु०	स्त्री	पु०	स्त्री	
17	18	19	20	21	22	23	24	25	26	27	28	29	30	31	32	33	34	35	36	37	38	1
200	...	5	...	...	...	1	..	...	..	.	...	...	..	1	..	...	..	9	...	171	384	86
		गैर आबाद																				87
182	7	37	50	...	...	..	...	...	.	2	...	...	...	1	...	...	...	9	...	171	368	88
49	3	42	31	...	..	...	...	...	...	...	...	...	...	...	...	...	...	2	..	95	159	89
196	...	3	...	...	...	...	...	1	...	3	...	...	...	1	...	...	...	9	...	210	379	90
36	..	1	...	...	...	...	...	2	...	...	..	...	...	...	...	..	...	4	...	42	82	91
81	..	36	...	...	...	..	..	2	...	..	..	...	.	...	...	3	.	5	..	131	246	92
186	2	46	50	...	..	.	.	2	2	.	..	..	...	2	..	1	..	...	...	212	389	93
104	..	...	...	...	...	...	..	...	.	.	..	..	...	...	...	...	..	8	..	90	210	94
376	1	8	8	...	...	...	...	..	.	1	.	1	..	...	...	..	...	6	...	356	734	95
190	3	13	24	...	...	..	.	3			...	..	...	...	..	...	.	6	..	217	375	96
281	11	8	...	...	...	...	.	...	..	..	...	...	...	...	..	...	..	6	..	320	565	97
128	2	22	...	...	...	..	...	.	..	..	...	..	...	...	...	...	...	...	...	141	279	98
175	...	23	9	...	...	...	..	...	...	1	...	...	...	2	..	...	...	7	...	155	315	99
52	...	..	8	...	...	...	...	..	...	...	...	..	...	...	...	1	...	1	...	47	110	100
137	2	2	...	...	...	...	...	...	...	5	...	..	...	...	..	...	.	15	...	189	316	101
82	.	4	4	...	...	...	...	...	...	..	..	...	...	...	..	...	...	4	...	90	149	102
69	5	64	30	...	...	..	..	...	...	1	..	...	...	2	..	1	...	2	...	115	219	103
63	..	12	5	1	...	...	...	...	..	3	...	...	...	...	..	1	...	4	...	96	162	104
317	7	65	3	...	...	...	...	...	..	3	..	1	...	...	...	4	..	19	...	399	749	105
33	1	13	2	...	...	..	...	...	.	1	...	...	...	1	...	1	..	6	...	102	145	106
15	1	14	1	..	.	..	...	...	...	..	..	..	...	..	...	...	...	1	...	30	51	107
13	3	9	...	...	..	...	...	..	...	...	..	...	...	..	...	..	...	1	...	27	40	108
37	1	18	..	...	...	..	..	...	.	...	...	...	.	..	...	...	...	5	...	65	118	109
152	6	20	7	...	...	...	...	1	...	...	...	...	...	6	..	...	...	7	1	132	315	110
203	10	15	22	...	...	..	...	..	...	1	...	.	.	.	...	..	...	...	..	218	385	111
148	7	36	...	..	...	...	...	..	..	1	..	...	...	3	..	...	...	2	...	133	238	112
147	..	1	.	...	...	...	..	...	...	...	...	..	...	..	...	1	...	1	...	121	262	113
60	3	.	...	..	..	..	...	...	...	2	...	...	...	.	..	...	.	1	...	69	134	114
108	6	10	..	...	...	...	...	...	...	1	...	...	...	...	...	1	...	7	...	142	285	115

3–देवरिया तहसील (ग्रामीण)

ग्राम/नगरीय ब्लाक प्राथमिक

स्थानीय कोड नं०	ग्राम/नगर/वार्ड/नगरीय ब्लाक का नाम	ग्राम का क्षेत्रफल एकड़ में तथा नगर/वार्ड का वर्ग कि०मी० में	अधिकृत आवासीय मकानों की संख्या	परिवारों की संख्या	कुल जनसंख्या (संस्थागत और बेघरबार जन-संख्या सहित)			अनुसूचित जातियां		अनुसूचित जन-जातियां		साक्षर व शिक्षित व्यक्ति		कुल काम करने वाले (I–IX)	
					व्यक्ति	पु०	स्त्री	पु०	स्त्री	पु०	स्त्री	पु०	स्त्री	पु०	स्त्री
1	2	3	4	5	6	7	8	9	10	11	12	13	14	15	16
116	भगवानपुर	265	91	104	646	337	309	71	69	...	...	76	16	184	92
117	बिशुनपुर	173	39	51	396	196	200	5	10	...	...	44	8	116	1
118	बहारपुर	179	50	95	530	266	264	50	50	...	...	44	1	159	...
119	सुर्जपुरा	219	72	79	555	301	254	114	92	...	..	78	12	152	12
120	पान्डे चक	44	26	26	139	76	63	...	...	..	...	18	4	51	28
121	बलिअवा	337	115	143	762	417	345	80	71	...	...	85	6	240	...
122	जेतपुर	209	78	82	418	217	201	79	78	...	...	57	9	105	5
123	बेलवाद्ब्बर	312	75	75	698	370	328	12	15	...	..	79	1	118	15
124	ठाकुरपुर	75	24	24	170	99	71	7	4	...	...	16	...	30	...
125	बसन्तपुर	121	35	35	224	113	111	11	9	...	...	28	9	56	19
126	बरारी	567	443	473	2,362	1,357	1,005	109	108	. .	.	607	159	737	94
127	बेतालपुर	438	99	137	958	502	456	130	140	1	1	169	36	231	48
128	गोविन्दपुर	238	56	75	528	271	257	55	59	...	...	110	36	135	63
129	रुचापार	243	53	66	475	248	227	16	14	..	...	79	3	141	76
130	बांसपार बुजुर्ग	275	70	90	578	302	276	12	9	..	...	110	18	159	70
131	मुन्डेरा	127	43	53	345	184	161	32	25	...	...	69	7	98	38
132	मेंहडा	1,077	242	282	1,905	1,095	810	221	161	...	...	300	46	567	149
133	बोरिया सुल्तान	323	42	59	274	141	133	6	11	...	...	28	13	62	21
134	बोरिया अनन्त	202	104	140	848	470	378	31	35	...	...	174	32	233	89
135	महुआवा	148	52	73	490	254	236	40	47	. .	...	58	3	136	66
136	अवराचौरी	313	104	122	864	459	405	29	20	...	...	225	44	240	42
137	जगल सहजौली	386	70	73	481	262	219	60	56	...	.	63	4	141	65
138	बेलदरिया	126	39	63	445	242	203	50	34	...	...	88	4	124	15
139	धतुरा खुर्द	131	35	58	349	162	187	38	51	...	...	41	3	93	17
140	बिकरमपुर बाँसपुर	370	163	168	1,232	629	603	64	55	...	...	197	30	329	16
141	हाटा	81	10	10	90	40	50	3	9	...	...	7	3	24	3
142	इटवा	91	17	32	166	89	77	9	4	...	...	31	1	43	...
143	जगल धतुराबाकी	49	11	19	109	62	47	...	...	...	...	17	3	22	...
144	भरोली	121	17	30	161	76	85	...	..	. .	...	22	...	31	...
145	खोरडीहा	304	104	132	841	455	386	31	26	...	...	160	34	252	59

जनगणना सार-पत्र

काम करने वाले

I		II		III		IV		V (अ)		V (ब)		VI		VII		VIII		IX		काम न करने वाले X		स्थानीय कोड नं०
पु०	स्त्री	पु०	स्त्री	पु०	स्त्री	पु०	स्त्री	पु०	स्त्री	पु०	स्त्री	पु०	स्त्री	पु०	स्त्री	पु०	स्त्री	पु०	स्त्री	पु०	स्त्री	
17	18	19	20	21	22	23	24	25	26	27	28	29	30	31	32	33	34	35	36	37	38	1
117	25	59	66	..	...	...	.	1	..	3	1		...	1	.	...	. .	3	...	153	217	116
116	1	.	...	..	...	...	..	...		.	.	..	. .	...	...	...	.	.	.	80	199	117
153	. .	.	...	.		..	.	.		1	...	3	. .	.	..			2	. .	107	264	118
119	...	26	12	..	. .	...	..	...	.	3		...	...	.	...	.		4	...	149	242	119
39	26	10	10	...	...	...	...	...	. .	1	...	...	...	1	. .	. .	...	...	...	25	35	120
221	.	5	...	...	...	...	...	2	.	1	...	.	...	1	.	3	...	7	...	177	345	121
81	..	15	5	..	...	.		1	.	2	.	. .	...	.		1	...	5	...	112	196	122
95	7	12	8	..	...	..	.	2	. .	3	.	.	. .	1	..	.	.	5	..	252	313	123
30	.	...	...	...	...	...	...			.	.	...	...	. .	. .	.	.	.	...	69	71	124
37	..	19	19	..	...	..	. .	..	.	..		...	...	...	...	. .	..	..		57	92	125
150	4	102	89	1	...	..	..	26		323	...	1	.	66	1	7	.	61	.	620	911	126
115	3	46	39	...	.	..	. .	4		19	.	.	..	6		5		36	6	271	408	127
59	..	55	63	...	...	..	..	1		3	...	...	..	.		1		16	..	136	194	128
109	...	16	73	.	...	..	...	3	3	6	..	...	...	...	.	5	...	2		107	151	129
87	2	64	63	..	...	...	..	...	5	3	..	...	...		.	.	.	5	.	143	206	130
50	1	33	33	..	...	.	..	6	4	1	.	.	.	2	..		.	6	...	86	123	131
199	1	310	146	3	..	...		5	1	3	...	7	.	5	..	2	.	33	1	528	661	132
28	...	31	20	.	...	.	..	.	.		..	...	.	.	.	...	..	2	1	79	112	133
104	3	55	86	...	.	...	. .	24	.	15	.	8	.	5	...	2	..	20	...	237	289	134
114	41	20	25	...	...	..	..		..		..	.		.		..	..	2	..	118	170	135
181	1	32	41	..	...	..	.	2		7	.	..		..	...	.		18	...	219	363	136
106	36	34	29	.	..	.	..					.			. .			1		121	154	137
81	3	22	12	...	...	.	..	1	.	9		.	.		.			11	...	118	188	138
53	1	30	8	..	..	.	..	2			..	...	.		...	...		8	8	69	170	139
180	2	124	13	..	..	...	...	1	. .	3	1	..	...	1	...	...	. .	20	..	300	587	140
19	...	5	3	...	..	...	...	...	..	.	...	...	...	..	.	..	.	..	...	16	47	141
33	..	8	.	...	..	...	...	..	...	1	. .		.				.	1	. .	46	77	142
13	...	5	. .	...	...	...	...	.		.	..	.				..	..	4	.	40	47	143
25	...	7	...	...	...	..	..	. .	.		...	. .	...	.	..		...	4	..	40	85	144
132	3	80	55	1	...	...	...	1	1	5	.	.	...	1	.		...	32	...	203	327	145

3—देवरिया तहसील (ग्रामीण)

स्थानीय कोड नं०	ग्राम/नगर/वार्ड/ नगरीय ब्लाक का नाम	ग्राम का क्षेत्रफल एकड़ में तथा नगर/वार्ड का वर्ग कि०मी० में	अधिकृत आवासीय मकानों की संख्या	परिवारों की संख्या	कुल जनसंख्या (सस्थागत और बेघरबार जन-सख्या सहित)			अनुसूचित जातिया		अनुसूचित जन-जातियां		साक्षर व शिक्षित व्यक्ति		कुल काम करने वाले (I–IX)	
					व्यक्ति	पु०	स्त्री	पु०	स्त्री	पु०	स्त्री	पु०	स्त्री	पु०	स्त्री
1	2	3	4	5	6	7	8	9	10	11	12	13	14	15	16
146	धतुरा खास	1,097	233	248	1,917	969	948	111	122	..	...	310	34	502	43
147	जगदीशपुर	78	42	42	309	158	151	104	103	..	.	27	1	79	2
148		203	66	76	511	259	252	92	99	..	...	92	18	124	8
149	विशुनपुर	186	84	106	621	356	265	115	80	...	..	105	18	185	5
150	मुकुन्दपुर	120	45	60	364	192	172	116	95	. .	...	67	2	86	. .
151	बरहया	259	88	124	832	427	405	145	126	...	..	127	13	218	61
152	सोपारी खुर्द	75	18	21	124	63	61	13	10	..	.	32	8	27	5
153	सोपारी बुजुर्ग	432	110	138	829	416	413	67	82	.	. .	169	38	211	66
154	ऊधोपुर	306	158	194	1,142	601	541	183	133	..	. .	173	34	232	5
155	टेन्डुही	31	116	144	654	339	315	37	28	...	.	143	29	181	1
156	सोन्दा	701	180	231	1,375	683	692	192	175	. .	...	286	92	218	48
157	परसिया	94	36	43	324	147	177	...	...	..		36	1	50	2
158	आमनहारे	474	200	226	1,443	711	732	106	91	.	...	376	150	261	71
159	दमोदर	77						गैर आवाद							
160	उसरी बुजुर्ग	183	108	125	599	297	302	119	112	...	...	111	106	149	187
161	मदैना	354	151	193	1,068	512	556	26	32	...	...	226	82	270	70
162	उसरी खुर्द	286	52	72	453	227	226	2	. .	...	. .	66	27	137	84
163	जोगिया	335	84	86	665	351	314	73	68	..	..	104	11	188	1
164	नरायनपुर बाबू	352	23	73	147	76	71		.	.	...	12	1	42	..
165	बर्दगुनिया	774	316	348	2 232	1,135	1,097	120	105	..	...	293	67	623	3
166	करमेल	536	158	182	1,141	589	552	31	32	..	...	223	26	301	...
167	बनिएगी	413	172	203	1,163	579	584	76	75	.	. .	231	29	288	4
168	जंगल लक्ष्मीपुर	810	382	463	2,866	1,463	1,403	98	115	. .	.	457	83	750	59
169	जंगल भगुसरी	590	217	253	1,461	724	737	29	33	..	...	137	10	403	200
170	जंगल बेलकुन्डा	786	308	317	1,915	981	934	151	147	..	...	236	33	542	48
171	जंगल परसोनिया	611	180	194	1,168	605	563	77	72	...	. .	182	18	313	1
172	जंगल कटाई	652	190	205	1,244	643	601	130	128	. .	. .	190	27	326	7
173	जंगल पननध	453	153	186	1,177	619	558	22	17	...	..	152	9	286	4
174	जंगल राजगिरि	395	62	77	485	234	251	...	...	.	..	63	4	132	1
175	जंगल बिरवा	803	248	299	1,753	884	869	156	138	...	...	189	16	496	127

जनगणना सार-पत्र

काम करने वाले

I		II		III		IV		V (अ)		V (ब)		VI		VII		VIII		IX		काम न करने वाले X		स्थानीय कोड नं०
पु०	स्त्री	पु०	स्त्री	पु०	स्त्री	पु०	स्त्री	पु०	स्त्री	पु०	स्त्री	पु०	स्त्री	पु०	स्त्री	पु०	स्त्री	पु०	स्त्री	पु०	स्त्री	
17	18	19	20	21	22	23	24	25	26	27	28	29	30	31	32	33	34	35	36	37	38	1
328	1	127	42	1	...	...	...	...	..	6	...	...	...	1	...	2	...	37	...	467	905	146
54	...	17	2	...	...	...	...	1	...	3	...	...	...	. .	...	...	...	4	. .	79	149	147
20	2	66	3	...	..	...	...	4	...	5	...	...	...	...	...	2	.	27	3	135	244	148
92	2	26	2	...	...	...	..	19	..	9	. .	2	...	4	...	1	...	32	1	171	260	149
25	...	46	...	...	...	...	...	1	...	7	...	. .	...	...	.	.	...	7	...	106	172	150
133	...	46	61	...	..	...	...	2	. .	10	...	...	...		...	..	...	27	...	209	344	151
17	2	4	2	...	. .	...	..	2	1	..	...	. .	...		..	..	..	4	. .	36	56	152
100	2	88	64	...	...	..	..	1	.	9	.	1	...	.	...	.	...	12	.	205	347	153
120	2	100	3	...	..	. .	.			3	.	. .	...				...	9	...	369	536	154
73	. .	84	1	...	...	...	. .	.	..	4	...	...	..	...	...	. .	...	20	...	158	314	155
168	29	18	17	1	...	...	...	6	.	3	. .	...	..	3	..	1	...	18	2	465	644	156
43	2	.	...	...	...	.	..	..	.	6	..	. .	.	.	...	..	..	1	...	97	175	157
176	27	45	34	8	..	...	...	4	..	4	...	...	...	.	...	. .	.	24	10	450	661	158
		गैर आबाद																				159
66	109	60	70	...	...	2	...	9	6	.	...	...	...	1	...	...	...	11	2	148	115	160
155	1	49	66	4	...	...	.	6	..	20	...	...	...	15	...	1	...	19	3	242	486	161
39	.	85	84	1	.	...	.	4	..	3	...	..	...	. .	...	...	.	5	.	90	142	162
183	...	...	. .	...	...	.	.	...	...	1	...	...	...	...	...	. .	...	4	1	163	313	163
39	..	...	...	...	.	...		...	...	1	...	...	...	..	...	...	. .	2	...	34	71	164
382	3	163	...	1	...	...	...	2	...	25	...	...	...	8	...	3	...	39	...	512	1,094	165
289	...	1	...	1	...	...	..	...	...	. .	...	...	...	...	...	. .	...	10	...	288	552	166
218	1	51	1	...	...	...	.	5	.	3	...	...	...	3	...	2	...	6	2	291	580	167
615	29	79	29	...	...	...	...	26	1	4	...	...	...	1	...	2	...	23	...	713	1,344	168
239	16	151	184	...	..	...	..	. .	.	3	...	...	...		..	...	...	10	...	321	537	169
286	4	225	41	2	2	...	...	...	1	7	...	...	...	3	...	3	...	16	...	439	886	170
281	1	4	...	...	...	...	...	1	...	5	...	...	...	2	..	...	...	20	...	292	562	171
268	4	53	3	...	...	..	..	...	...	2	...	...	...	1	..	...	..	2	...	317	594	172
206	1	73	3	...	...	...	...	...	...	...	...	...	...	..	...	...	...	7	...	333	554	173
115	1	16	...	...	...	...	...	..	...	...	...	...	...	...	...	...	...	1	...	102	250	174
398	3	150	123	...	...	...	...	...	...	...	...	...	...	...	...	...	...	8	1	388	742	175

3—देवरिया तहसील (ग्रामीण)

स्थानीय कोड नं०	ग्राम/नगर/वार्ड/नगरीय ब्लाक का नाम	ग्राम का क्षेत्रफल एकड़ में तथा नगर/वार्ड का वर्ग कि०मी० में	अधिकृत आवासीय मकानों की संख्या	परिवारों की संख्या	कुल जनसंख्या (संस्थागत और बेघरबार जन-संख्या सहित)			अनुसूचित जातियाँ		अनुसूचित जन-जातियाँ		साक्षर व शिक्षित व्यक्ति		कुल काम करने वाले (I–IX)	
					व्यक्ति	पु०	स्त्री	पु०	स्त्री	पु०	स्त्री	पु०	स्त्री	पु०	स्त्री
1	2	3	4	5	6	7	8	9	10	11	12	13	14	15	16
176	जगल लेडहा	461	195	220	1,178	614	564	67	65	.	...	121	11	323	21
177	जगल जोगम	626	185	233	1,373	714	659	56	40	. .	...	235	54	382	29
178	जगल सेखुई	775	221	260	1,592	829	763	118	99	.	..	175	17	457	249
179	दिवान पोखर	468	113	148	820	433	387	42	48	...	..	107	15	234	130
180	जगल औधपुर	416	190	252	1,289	655	634	48	60	.	...	125	3	380	17
181	सुराजपुरा	629	147	196	1,043	531	512	98	101	..	..	78	. .	314	114
182	जगल राजनगर	595	249	272	1,463	763	700	96	104		. .	187	12	409	85
183	जंगल रामलक्षम	115	96	105	567	269	298	99	113	.	. .	81	10	131	33
184	शिवोपुर	668	117	160	921	492	429	27	20	.	...	55	...	239	3
185	जंगल बिरवा	197	59	72	388	182	206	30	43	...	...	31	...	86	37
186	जंगल लुअठही	646	173	235	1,427	768	659	69	57	..	...	169	9	412	213
187	जंगल अकटहा	733	220	225	1,487	768	719	53	48	.	..	303	62	376	74
188	जगल छपौली	229	39	40	216	100	116	42	41			37	7	56	5
189	जगल पिपरा	176	136	143	851	440	411	24	21	...	...	180	50	264	117
190	जगल धनहसबोहे	575	257	302	2,170	1,098	1,072	256	252	...	...	289	61	624	181
191	जगल अटहिया उर्फ मटियारी	969	252	318	2,013	1,004	1,009	91	107	. .	. .	204	23	498	133
192	छपउली माफी	175	137	146	1,007	513	494	38	45	...	..	174	34	258	114
193	गोहिया दुधैला	399	94	113	768	409	359	96	82	...	..	147	14	195	92
															विकास खण्ड
विकास खण्ड रुद्रपुर का योग		**62,773**	**21,597**		**68,994**			**11,793**		...		**20,144**		**32,842**	
			18,332		**132,714**		**65,720**		**11,512**		...		**4,278**		**8,809**
194	तारासारा	310	91	92	692	330	362	53	54	...	...	122	37	135	29
195	रामचक	325	182	196	1,177	582	595	286	298	...	...	130	22	295	12
196	जोक बनकट दुधनाथ	146	18	20	107	53	54	6	6	...	...	22	3	26	...
197	जंगल डोमरडिला	241	33	42	275	134	141	38	33	...	...	21	. .	72	...
198	अभउनी खास	327	51	61	402	206	196	24	24	...	...	54	8	101	5

जनगणना सार-पत्र

काम करने वाले

I		II		III		IV		V (अ)		V (ब)		VI		VII		VIII		IX		काम न करने वाले X		स्थानीय क्रम संख्या
पु०	स्त्री	पु०	स्त्री	पु०	स्त्री	पु०	स्त्री	पु०	स्त्री	पु०	स्त्री	पु०	स्त्री	पु०	स्त्री	पु०	स्त्री	पु०	स्त्री	पु०	स्त्री	
17	18	19	20	21	22	23	24	25	26	27	28	29	30	31	32	33	34	35	36	37	38	1
241	3	59	18	2	...	1	...	6	...	...	...	...	...	1	...	...	...	12	...	291	543	176
319	3	39	21	...	...	...	..	9	5	4	...	...	...	3	...	...	...	8	...	332	630	177
213	8	228	241	...	...	...	...	9	...	...	...	...	...	1	...	1	...	5	...	372	514	178
25	...	193	129	...	...	...	...	...	..	2	...	1	...	1	...	...	...	12	1	199	257	179
171	...	174	12	...	...	...	...	2	...	15	...	...	...	4	...	...	...	14	5	275	617	180
178	11	128	103	...	...	...	...	3	...	2	...	...	...	1	...	...	...	2	...	217	398	181
242	17	146	67	...	...	...	...	8	1	5	...	1	..	...	...	1	...	6	...	354	615	182
98	..	22	32	...	...	...	...	...	.	1	...	...	...	5	...	1	..	4	1	138	265	183
222	...	17	3	...	...	...	.	..	..	..	..	...	...	...	...	...	...	...	...	253	426	184
55	...	30	36	...	...	...	...	...	...	...	...	...	...	...	...	...	...	1	1	96	169	185
210	5	184	208	...	...	...	..	4	...	5	...	1	...	1	...	1	...	6	...	356	446	186
155	22	221	52	...	...	...	..	...	...	..	...	...	...	...	...	...	...	...	...	392	645	187
26	1	28	4	...	...	...	...	...	...	...	...	...	...	...	...	...	...	2	...	44	111	188
161	4	96	112	...	...	...	...	3	...	1	...	...	...	1	...	...	...	2	1	176	294	189
229	12	341	160	...	...	...	...	13	2	6	...	1	...	1	...	1	...	32	7	474	891	190
293	19	181	114	1	...	1	...	...	...	12	...	...	...	3	...	...	...	7	...	506	876	191
85	...	141	111	...	...	...	...	9	1	4	...	...	...	8	1	1	...	10	1	255	380	192
105	1	82	91	...	...	...	...	...	...	3	...	...	...	...	...	1	...	4	...	214	267	193
रुद्रपुर																						
16,643		**12,897**		**70**		**2**		**670**		**221**		**72**		**672**		**54**		**1,541**		**34,152**		
	743		**7,729**		**4**		...		**145**		**9**		...		**40**		**2**		**137**		**56,911**	
81	...	42	23	...	...	1	...	1	...	2	...	...	...	4	...	1	...	3	6	195	333	194
207	4	45	1	...	...	...	...	5	...	1	...	...	...	27	5	1	...	9	2	287	583	195
25	...	...	...	...	...	...	...	...	...	...	...	...	...	...	...	...	...	1	...	27	54	196
59	...	10	...	...	...	...	...	1	...	...	...	...	...	...	...	...	...	2	...	62	141	197
95	2	4	2	...	...	...	...	...	...	...	...	...	...	1	...	...	...	1	1	105	191	198

3—देवरिया तहसील (ग्रामीण)

स्थानीय कोड नं०	ग्राम/नगर/वार्ड नगरीय ब्लाक का नाम	ग्राम का क्षेत्रफल एकड़ में तथा नगर/वार्ड का वर्ग कि०मी० में	अधिकृत आवासीय मकानों की संख्या	परिवारों की संख्या	कुल जनसंख्या (संस्थागत और बेघरबार जन-संख्या सहित)			अनुसूचित जातियां		अनुसूचित जन-जातियां		साक्षर व शिक्षित व्यक्ति		कुल काम करने वाले (I–IX)	
					व्यक्ति	पु०	स्त्री	पु०	स्त्री	पु०	स्त्री	पु०	स्त्री	पु०	स्त्री
1	2	3	4	5	6	7	8	9	10	11	12	13	14	15	16
199	जंगल अरजी अलौनो	156	103	122	774	409	365	3	3	...	...	148	19	196	1
200	जंगल जोकरावाद	294						गैर आबाद							
201	जेफराबाद कोरिया	121	124	125	795	412	383	72	44	...	..	165	34	191	4
202	जंगल खोरवा	247						गैर आबाद							
203	जगल कन्हौली कीटा	226						गैर आबाद							
204	जंगल कन्हौली कीता	113	5	5	55	29	26	...	..	..	..	14	5	13	...
205	खोरमा खास	254	235	274	1,549	796	753	144	136	.	.	393	132	362	9
206	जगल कन्हौली खास	175	118	182	1,265	644	621	184	185		.	307	152	316	29
207	निबही	269	124	142	1,013	512	501	93	81	...	..	172	31	255	36
208	बौर डीहा	208	182	208	1,095	516	579	90	111	...	...	140	26	268	22
209	कौरैनी	227	60	73	576	289	287	112	101		...	77	29	166	1
210	गाजीपुर भैसही	308	129	159	934	469	465	151	157		...	174	62	207	2
211	जंगल लालपुर	192	26	34	264	141	123	..	..		.	25	6	56	23
212	मतुआ भार	121	46	54	266	131	135	25	26			46	20	66	...
213	पचला	171	88	88	494	247	247	177	183		...	46	5	144	7
214	महेशपुर	253	157	190	1,184	602	582	15	15			209	54	272	60
215	ऐकला मिथौलिया	614	106	106	951	517	434	30	35		.	142	17	284	8
216	ससभवा घाट	147	3	3	25	13	12	...	..			3	..	6	...
217	हरपुर	161	3	3	22	10	12	1	7		...	4		6	...
218	काशीपुर	173	21	25	170	88	82	29	27			27		43	7
219	श्रोनगर कोल्हुवा	316	64	77	545	267	278	107	118			76	14	127	17
220	शिवनाथ	169						गैर आबाद							
221	निबही डन्डी	52	11	13	111	62	49	13	6			19	2	29	...
222	जोगिया बुजुर्ग	597	130	148	968	483	485	265	295			125	5	251	58
223	लालकोल्हवा	298	16	16	112	50	62	11	15			1		28	6
224	गोनरिया	208	44	52	337	174	163	81	82			42	2	86	48
225	पिंडरा	394	106	119	661	325	336	59	66			130	29	162	82
226	गया कोदार	637	191	227	1,449	712	737	173	173			188	39	385	129
227	चन्दोख ताल	74						गैर आबाद							
228	जंगल शुमउल	700	95	98	570	294	276	25	19	.		40	1	148	8

जनगणना सार-पत्र

काम करने वाले

I		II		III		IV		V (अ)		V (ब)		VI		VII		VIII		IX		काम न करने वाले X		स्थानीय की० नं०
पु०	स्त्री	पु०	स्त्री	पु०	स्त्री	पु०	स्त्री	पु०	स्त्री	पु०	स्त्री	पु०	स्त्री	पु०	स्त्री	पु०	स्त्री	पु०	स्त्री	पु०	स्त्री	
17	18	19	20	21	22	23	24	25	26	27	28	29	30	31	32	33	34	35	36	37	38	1
174	...	2	...	...	...	...	...	9	...	...	...	...	...	2	...	1	...	8	1	213	364	199
		गैर आबाद																				200
53	.	129	3	...	...	...	...	...	...	1	..	..	...	5	..	...	...	3	1	221	379	201
		गैर आबाद																				202
		गैर आबाद																				203
7	...	4	..	...	...	..	...	..	...	...	..	.	...	...	...	...	...	2	...	16	26	204
142	1	148	...	2	..	..	...	9	...	2	.	.	...	16	1	1		42	7	434	744	205
110	..	147	17	...	...	1	..	16	7	3	...	1	...	5	...	..	...	33	5	328	592	206
206	6	35	28	...	...	.	.	4	.	1	..	1	...	4	2	...	...	4	...	257	465	207
119	20	141	...	...	..	..	...	3	...	...	...	..	...	..	2	...	...	5	...	248	557	208
23	..	132	1	...	.	..	..	1	..	1	...	...	...	7	...	...	...	2	...	123	286	209
69	2	79	...	..	..	...	...	3	...	...	...	...	..	..	...	...	...	56	...	262	463	210
33	...	23	23	...	...	...	...	...	..	...	...	...	...	...	..	...	...	..	...	85	100	211
47	...	13	...	1	..	...	...	...	...	...	...	...	..	...	...	...	...	5	...	65	135	212
57	7	87	...	..	...	...	...	...	..	...	...	..	...	...	...	...	...	...	...	103	240	213
144	6	114	52	...	...	.	...	3	1	2	.	...	...	..	...	3	...	6	1	330	522	214
206	8	61	...	...	...	.	..	..	...	...	...	...	...	.	.	...	...	17	...	233	426	215
5	...	..	...	..	...	...	..	...	..	...	...	...	...	...	...	...	..	1	..	7	12	216
5	...	1	...	..	...	...	...	..	..	..	...	...	..	...	..	...	...	..	...	4	12	217
36	1	7	6	...	..	...	...	...	...	...	...	...	...	...	.	...	...	...	...	45	75	218
95	..	17	15	...	...	.	..	3	1	2	...	.	...	..	...	1	...	9	1	140	261	219
		गैर आबाद																				220
24	...	5	...	...	..	..	.	..	...	...	...	...	...	..	...	...	...	...	...	33	49	221
126	...	117	58	...	...	...	...	...	...	4	.	...	...	...	...	...	...	4	...	232	427	222
15	...	13	6	...	...	...	...	...	...	...	...	...	...	...	...	...	...	...	...	22	56	223
25	.	59	48	...	...	...	...	..	...	...	...	...	...	..	...	...	...	2	...	88	115	224
104	5	44	74	...	...	..	...	3	...	...	...	...	...	3	2	...	...	8	1	163	254	225
242	4	127	119	...	...	...	...	...	...	...	...	...	...	...	6	7	...	9	...	327	608	226
		गैर आबाद																				227
112	6	35	2	...	...	...	...	...	...	...	...	...	...	...	...	...	...	...	...	146	268	228

3—देवरिया तहसील (ग्रामीण)

स्थानीय कोड नं०	ग्राम/नगर/वार्ड/नगरीय ब्लाक का नाम	ग्राम का क्षेत्रफल एकड़ में तथा नगर/वार्ड का वर्ग कि०मी० में	अधिकृत आवासीय मकानों की संख्या	परिवारों की संख्या	कुल जनसंख्या (संस्थागत और बेघरबार जनसंख्या सहित)			अनुसूचित जातियां		अनुसूचित जनजातियां		साक्षर व शिक्षित व्यक्ति		कुल काम करने वाले (I–IX)	
					व्यक्ति	पु०	स्त्री	पु०	स्त्री	पु०	स्त्री	पु०	स्त्री	पु०	स्त्री
1	2	3	4	5	6	7	8	9	10	11	12	13	14	15	16
229	सत कौटवा	104	1	1	3	3	.	...	.	...	..	...	...	3	...
230	पिडरी	212	49	59	383	195	188	97	102	..	...	56	..	98	..
231	बनियापार	207	40	41	259	137	122	9	3	.		21	...	82	2
232	नवला लाल	87	1	1	2	2	.	...	...	...	..	1	...	2	...
233	बेलवा दुबौली	452	282	290	1,704	838	866	97	86	...	...	126	10	445	31
234	भगवान माझा	298	136	161	848	436	412	29	38	...	...	67	7	233	8
235	लालपुर पसिया	443	73	94	517	265	252	206	193	...	...	42	3	152	11
236	तिघरा रवैइथवा	466	135	175	859	421	438	133	145	..	...	140	18	223	111
237	कराह कोल	416	118	123	745	356	389	130	152	..	...	119	8	175	108
238	हड़नी बलिया	341	144	175	841	438	403	200	188	...	...	98	40	237	145
239	लीलापुर भैसही	233	65	73	480	222	258	41	49	...	...	58	9	98	62
240	खोपा	167	81	108	666	324	342	13	24	...	...	39	5	179	8
241	बिशुनपुर बगही	250	150	161	685	330	355	109	131	..	...	69	12	184	161
242	रतनपूर	401	90	101	535	276	259	85	65	...	...	96	20	137	51
243	पचरुखा	335	56	66	363	187	176	46	53	...	..	85	14	89	6
244	जगननाथपुर	132	73	89	460	231	229	36	39	...	...	91	8	119	...
245	हरहा	668	101	109	717	368	349	29	31	..	...	105	4	192	118
246	माझा नरायन	106	86	114	697	335	362	5	11	.	...	162	31	149	16
247	निबा	170	68	85	496	243	253	148	130	...	...	65	5	98	26
248	अनुसा	299	50	63	388	194	194	76	68	...	..	52	8	100	8
249	बैतरहा मुन्डेरा	31						गैर आबाद							
250	मठिया पान्डे	27	26	40	229	107	122	43	46	..	...	41	6	47	8
251	कोन्डर	275	58	71	463	244	219	122	93	...	...	74	7	118	...
252	बनकटी	119	25	27	143	75	68	29	27	..	...	18	...	39	...
253	मरहुरा	160	16	18	164	72	92	29	48	...	...	21	2	32	1
254	धरमपुर	464	100	141	828	426	402	161	132	...	..	161	8	130	9
255	कवल केशो	134	55	66	381	189	192	33	35	...	..	45	6	94	33
256	एकौना	1,274	207	266	1,469	712	757	169	188	...	..	256	58	395	133
257	पडौली	115						गैर आबाद							
258	बकरुआ	154	53	63	380	188	192	51	46	...	...	66	33	91	49

जनगणना सार-पत्र

काम करने वाले

I		II		III		IV		V (अ)		V (ब)		VI		VII		VIII		IX		काम न करने वाले X		स्थानीय कोड नं०
पु०	स्त्री	पु०	स्त्री	पु०	स्त्री	पु०	स्त्री	पु०	स्त्री	पु०	स्त्री	पु०	स्त्री	पु०	स्त्री	पु०	स्त्री	पु०	स्त्री	पु०	स्त्री	
17	18	19	20	21	22	23	24	25	26	27	28	29	30	31	32	33	34	35	36	37	38	1
2	..	..	...	...	..	.	..	.	...	...	...	. .	...	...	...	..	...	1	...	...	. .	229
15	...	81	...	.	...	. .		.		1	.	..	...	. .	...	...	.	1	...	97	188	230
67	1	13	1	.	..	...	. .		.	...	...	..	...	. .	. .		..	2	...	55	120	231
2	...	.		.	..	...			..	...		...	...	.	. .	. .	.		...	...	.	232
296	14	131	10	...	...	...	. .	3	6	...	...	1	..	11	1	.	...	3	...	393	835	233
111	5	121	3	...	...	...	...	...	. .	1	...	...	...	..	.	..	...	.	...	203	404	234
71	1	80	10	. .	...	...	..	...	..	..	..	..	. .	...	..	.	...	1	..	113	241	235
103	7	103	104	...	.	...	...	5	.		...	...	...	...	...	. .	..	12	...	198	327	236
73	...	100	108	...	...	.	...	.	. .	.	.		...		..		. .	2	...	181	281	237
69	2	153	143	1	...	..		5	..	...	...	...	...	...	...	2	.	7	.	201	258	238
55	11	25	40	1	...	...	..	1	1	2	..		.	1	.	.	. .	13	10	124	196	239
131	1	44	7	..	...	...	...	.	. .		..	..	..	. .	..	.	..	4	...	145	334	240
20	..	157	161	...	...	...	...	1	.	.	..	...	.	5	.		..	1	...	146	194	241
87	10	36	37	1	...	..	...	1	2	.	.	..	...	2	..	..	...	10	2	139	208	242
60	...	27	6	1	...	...	...	...	...	.	.	...	..	. .	.		.	1	..	98	170	243
93	..	22	...	..	...	...	...	...	...	...	...	...	...	1	.	.	...	3	...	112	229	244
61	1	128	117	...	..	...	...	. .	.	.	...	..	...	. .	..	. .	...	3	...	176	231	245
106	4	29	12	2	...	...	...	.	...	..	..		...	1	...	. .	...	11	...	186	346	246
54	6	34	19	...	...	...	...	...	..	..	..	...	.	1	.	.	...	9	1	145	227	247
52	1	42	7	...	...	...	...	..	.	..	...		...	. .	. .	1	...	5	..	94	186	248
		गैर आबाद																				249
33	4	12	4	...	...	...	...	...	..	...	. .	..	...	. .	...	...	. .	2	...	60	114	250
68	...	48	...	...	...	. .	...	...	...	..	...	...	..	..	..	...	..	2	...	126	219	251
32	...	7	...	. .	...	...	...	...	..	. .	...	..	...	. .	..	..	...	...	...	36	68	252
20	...	12	1	...	...	...	...	...	...	. .	...	...	...	.	..	.	...	...	...	40	91	253
38	...	89	9	...	..	...	...	...	.	...	...	..	. .	..	...	..	..	3	...	296	393	254
62	3	28	30	3	...	...	...	.	.	...	...	.	.		. .	.	...	1	...	95	159	255
199	10	150	107	3	1	...	...	6	9	2	2	.	.	2	1	2	. .	31	3	317	624	256
		गैर आबाद																				257
42	9	37	39	1	...	...	...	...	1	.	...	.	...	1	...	...	...	10	...	97	143	258

3—देवरिया तहसील (ग्रामीण)

स्थानीय कोड नं०	ग्राम/नगर/वार्ड/ नगरीय ब्लाक का नाम	ग्राम का क्षेत्रफल एकड़ में तथा नगर/वार्ड का वर्ग कि०मी० में	अधिकृत आवासीय मकानों की संख्या	परिवारों की संख्या	कुल जनसंख्या (संस्थागत और बेघरबार जन-संख्या सहित)			अनुसूचित जातियां		अनुसूचित जन-जातियां		साक्षर व शिक्षित व्यक्ति		कुल काम करने वाले (I–IX)	
					व्यक्ति	पु०	स्त्री	पु०	स्त्री	पु०	स्त्री	पु०	स्त्री	पु०	स्त्री
1	2	3	4	5	6	7	8	9	10	11	12	13	14	15	16
259	भेडी	648	139	162	913	463	450	112	105	...	..	191	39	245	85
260	सखन खुर्द	288	106	160	851	424	427	52	40	...	..	149	30	207	39
261	भटौली	70	17	22	121	65	56	..	..	..	..	20	1	35	2
262	छपरा खुर्द	485	92	125	657	321	336	84	87	..	..	92	17	175	54
263	सखन बुजुर्ग	587	115	160	908	459	449	87	76	..	.	135	30	238	35
264	बसडीला	310	47	61	427	198	229	..	.	...	...	66	14	88	5
265	बैदा	409	210	241	1,271	615	656	92	90	...	...	139	16	317	100
266	कोन्डारी	135	47	80	481	267	214	113	128	...	...	79	7	139	...
267	पचलारी फिरतपुरा	753	254	311	1,618	814	804	269	257	...	..	216	66	388	123
268	इसरपुरा	276	69	74	560	280	280	98	85	...	...	76	30	129	5
269	सिलहटा	557	127	168	994	499	495	94	90	..		173	39	285	87
270	गोनार सुरतपुर	601	118	135	899	449	450	299	104	..	..	157	46	218	3
271	करौता	151	61	80	446	227	219	87	76	..	.	37	4	103	12
272	सुल्तानपुर	142	24	33	236	123	113	28	29	..	..	45	72	53	
273	रमपुरवा	391	99	113	682	343	339	99	91	...	...	121	29	165	29
274	पलिया	194	76	94	618	374	244	108	139	...	...	130	24	126	55
275	परास खाड	156						गैर आबाद							
276	बेलउर	626	118	136	887	398	489	62	87	...	...	130	20	204	8
277	भगवानचक	98	6	8	58	33	25		..	...	...	15	1	16	.
278	जोगिया खुर्द	113	33	37	200	112	88	8	7	..	...	33	1	57	1
279	माझा भीमसेन	141	9	11	73	37	36	...	..		...	..	...	22	1
280	सिटल माझा	204	97	112	499	246	253	55	51	..	..	86	12	131	38
281	पान्डे मझराजधर	343	105	129	765	366	399	41	38	..	...	104	18	192	60
282	जगदीशपुर	213	56	67	405	201	204	29	36	...	...	86	25	97	1
283	विहेरा दलपतपुर	360	58	61	432	215	217	35	39	...	...	121	29	110	6
284	नरायनपुर अनरई	562	182	223	1,455	691	764	43	51	...	..	276	80	331	91
285	नगवा खाम	1,455	366	497	3,069	1,479	1,590	252	260	..	...	497	133	815	430
286	दरहिया	1,825	216	253	1,656	853	803	176	195	..	...	276	19	431	127
287	भिरवा	256	82	112	660	333	327	25	39	...	...	106	44	156	24
288	दहरौली गजन	190	44	45	266	125	141	37	44	...	...	36	8	65	15

जनगणना सार-पत्र

काम करने वाले

I		II		III		IV		V (अ)		V (ब)		VI		VII		VIII		IX		काम न करने वाले X		स्थानीय कोड नं०
पु०	स्त्री	पु०	स्त्री	पु०	स्त्री	पु०	स्त्री	पु०	स्त्री	पु०	स्त्री	पु०	स्त्री	पु०	स्त्री	पु०	स्त्री	पु०	स्त्री	पु०	स्त्री	
17	18	19	20	21	22	23	24	25	26	27	28	29	30	31	32	33	34	35	36	37	38	1
120	.	105	85	.	...	...	...	...	...	...	...	...	..	1	..	..	..	19	..	218	365	259
90	8	108	30	. .	..	...	.	..		..	...	. .	...	2	..	. .	.	7	1	217	388	260
14	...	21	2	. .	..	...	.	. .	. .	...	...	...	...	.	.	. .	.	.	. .	30	54	261
128	1	38	49	...	...	. .	...	3	1	...	...	..	...	...	1	1	...	5	2	146	282	262
167	6	59	29	1	...	...	. .	2	...	..	...	...	...	2	. .	1	...	6	...	221	414	263
65	2	14	3	...	..	...	..	...	...	...	...	...	...	...	..	...	.	9	...	110	224	264
251	14	58	85	...	..	...	..	1	...	1	. .	1	. .	2	..	...	.	3	1	298	556	265
22	.	117	. .	. .	...	...		...	...	.	...	..	...	.	.	.	.	...	. .	128	214	266
198	4	132	114	. .	..	..	..	24	. .	.	...	...	...	13	...	3	...	18	5	426	681	267
51	4	78	1	...	...	...	.	...	..	...	...	. .	...	...	. .	..	.	...	..	151	275	268
102	8	174	78	. .	...	...	.		..	...	...	. .	...	...	.	..	.	9	1	214	408	269
116	..	73	3	2	...	...		6	.	2	...	. .	...	2	.	..	.	17	.	231	447	270
13	...	89	12	...	...	...	...	1	.	...	...	...	...	...	...	...	.	...	...	124	207	271
36	...	15	...	...	..	...	...	2	. .	...	...	..	. .	..	. .	...	...	...	...	70	113	272
98	5	58	24	...	...	..	...	1	...		...	...	..	. .		...	..	8	...	178	310	273
94	2	24	53	...	...	...	..	. .	...	1	...	.	. .	...		1	...	6	...	248	189	274
		गैर आबाद																				275
137	3	64	4	.	..	...	...	1	...	. .	...	...	...	..	..	...	...	2	1	194	481	276
8	...	8	. .	.	...	..	...	...	. .	..	...	.	. .	...		...	...	. .	..	17	25	277
54	1	..	...	...	...	...	..	2	...	.	...	. .	..			...	...	1	...	55	87	278
22	1	...	.	...	...	...	..	...	...	.	...	...	...	...		...	...	..	..	15	35	279
77	6	41	31	..	...	...		1	. .	2	...	...	..	2	1	.	.	8	...	115	215	280
116	3	73	57	...	...	...	. .	...	...	...	...	...	...	...	...	..	...	3	...	174	339	281
82	...	14	1	.	...	...	...	...	. .	...	...	...	.	...	..	...	.	1	..	104	203	282
80	...	13	6	...	...	...	. .	1	...	...	...	...	...	...	.	. .	..	16	...	105	211	283
214	6	65	78	...	...	...	...	6	3	3	...	...	...	16	1	...	..	27	4	360	673	284
297	2	466	424	...	...	...	...	9	..	3	. .	. .	.	2	...	..		38	3	664	1,160	285
282	1	140	125	...	...	...	...	3	...	...	...	...	...	.	...	..	. .	6	1	422	676	286
83	.	56	24	...	...	...	...	10	...	...	...	...	...	...	...	.	...	7	...	177	303	287
25	...	37	15	...	...	...	...	...	...	1	...	...	...	...	...	...	...	2	...	60	126	288

3—देवरिया तहसील (ग्रामीण)

स्थानीय कोड नं०	ग्राम/नगर/वार्ड/नगरीय ब्लाक का नाम	ग्राम का क्षेत्रफल एकड़ में तथा नगर/वार्ड का वर्ग कि०मी० में	अधिकृत आवासीय मकानों की संख्या	परिवारों की संख्या	कुल जनसंख्या (संस्थागत और बेघरबार जन-संख्या सहित)			अनुसूचित जातियाँ		अनुसूचित जन-जातियां		साक्षर व शिक्षित व्यक्ति		कुल काम करने वाले (I–IX)	
					व्यक्ति	पु०	स्त्री	पु०	स्त्री	पु०	स्त्री	पु०	स्त्री	पु०	स्त्री
1	2	3	4	5	6	7	8	9	10	11	12	13	14	15	16
289	सचौली परिवारिया	286	144	146	922	476	446	133	135	...	...	147	11	218	24
290	छपरा बुजुर्ग	121	33	36	237	107	130	13	15	...	..	44	15	48	14
291	कन्हई चक	107						गैर आबाद							
292	दहरौली खुर्द	76	27	31	166	81	85	22	25	...	...	29	2	34	15
293	दहरौली बुजुर्ग	585	159	194	1,141	553	588	183	157	..	...	203	43	261	128
294	करनपुरा	178	46	51	314	160	154	..	1	...	...	60	15	78	9
295	मुन्डेरा	79	11	15	84	42	42	4	16	..	.	6	2	25	12
296	माझा जगत	237	114	132	751	368	383	125	132	...	..	98	23	201	72
297	रामपुर	220	15	26	176	94	82	..	...	...	...	21	...	36	1
298	पिपरा	149	76	94	756	288	468	34	29	...	...	116	4	124	8
299	तालचन्दा	54						गैर आबाद							
300	बिठलपुर	206	61	70	431	223	208	35	32	...	...	88	3	109	41
301	मठिया माफी	121	61	70	264	136	128	53	42	..	.	39	6	62	8
302	भरोहिया	126	49	64	410	215	195	18	11	...	...	67	11	126	38
303	गोविन्दपुर	245	13	15	108	56	52	8	5	...	...	12	...	32	1
304	भगवानपुर	259	56	56	293	153	140	17	22	...	...	67	11	79	19
305	अवस्थी	124	56	63	434	223	211	27	25	...	...	41	1	120	31
306	माधोपुर सीहोर चक	99	30	38	207	123	84	...	...	...	...	..	...	71	8
307	लक्ष्मीपुर कोलिया	120	48	51	322	174	148	...	...	...	...	3	...	90	11
308	जोत सिमहरवा	479	19	24	174	96	78	...	...	...	...	7	...	64	1
309	भभउली	209	76	90	573	297	276	23	24	...	...	84	24	161	58
310	सरया	66	15	16	89	42	47	...	...	...	...	19	5	21	...
311	रुद्रपुर(टी० ए०)	1,342	1,894	2,049	12,681	6,478	6,203	596	592	...	...	2,910	875	2,536	453
312	गोपालपुर	102	44	49	346	188	158	90	83	..	...	38	3	105	56
313	डाला	816	204	227	1,296	671	565	54	42	...	...	200	47	362	106
314	लखना घाट	79	43	52	359	161	198	..	...	...	...	45	10	79	57
315	सोनबरसा	446	52	76	533	306	227	34	26	...	..	94	10	178	67
316	मल्हपुर	202	42	67	333	187	146	2	3	...	...	50	3	110	27
317	बिरमपुर	85	14	18	115	61	54	21	22	...	...	14	..	41	25
318	कैथवलिया	151	25	29	178	99	79	10	7	...	...	29	...	57	38

जनगणना सार-पत्र

काम करने वाले

I		II		III		IV		V (अ)		V (ब)		VI		VII		VIII		IX		काम न करने वाले X		क्रमांक नं०
पु०	स्त्री	पु०	स्त्री	पु०	स्त्री	पु०	स्त्री	पु०	स्त्री	पु०	स्त्री	पु०	स्त्री	पु०	स्त्री	पु०	स्त्री	पु०	स्त्री	पु०	स्त्री	
17	18	19	20	21	22	23	24	25	26	27	28	29	30	31	32	33	34	35	36	37	38	1
196	1	62	22	...	...	...	...	4	1	3	...	...	...	3	...	2	...	8	...	258	422	289
26	5	15	9	...	...	...	...	1	..	1	...	...	...	1	...	...	...	4	...	59	116	290
		गैर आबाद																				291
13	1	16	14	...	...	...	...	...		...	...	..	...	...	...	...	...	5	...	47	70	292
120	5	120	123	...	...	...	...	3	...	9	...	...	...	1	...	...	...	8	...	292	460	293
60	3	15	6	...	...	...	...	...	...	...	...	...	...	..	...	...	...	3	...	82	145	294
10	1	10	11	...	...	...	...	3	..		...	...	...	..	...	...	...	2	...	17	30	295
102	5	80	67	1	...	...	...	11	.	...	..	...	...	2	...	...	...	5	...	167	311	296
20	...	15	1	...	...	...	...	.	...	..	...	...	...	..	..	...	...	1	...	58	81	297
67	1	45	7	...	...	...	...	4	...	...	...	..	...	3	...	...	...	5	...	164	460	298
		गैर आबाद																				299
76	...	30	41	...	...	...	...	..	..	...	...	...	...	...	...	...	...	3	...	114	167	300
19	...	38	8	...	...	...	..	...	...	...	...	...	...	1	...	...	...	4	...	74	120	301
60	...	57	32	2	...	...	...	1	2	...	3	1	...	2	1	...	...	3	...	89	157	302
23	...	3	...	...	...	...	...	...	...	...	...	...	...	...	...	...	...	6	1	24	51	303
50	...	22	19	...	...	...	...	3	.	...	...	...	...	...	...	...	...	4	...	74	121	304
98	5	13	23	...	...	...	...	7	3	...	...	...	...	...	...	...	...	2	...	103	180	305
57	1	14	7	...	...	...	..	...	...	...	...	...	...	...	...	...	...	...	...	52	76	306
79	2	11	9	...	...	...	...	...	...	...	...	...	...	...	...	...	...	...	...	84	137	307
44	...	20	1	...	...	...	...	...	...	...	...	...	...	...	...	...	...	...	...	32	77	308
12	...	117	56	...	...	...	...	3	..	1	2	12	...	4	...	1	...	11	...	136	218	309
20	.	1	...	...	...	...	...	...	...	..	...	...	...	...	...	...	...	...	...	21	47	310
594	14	996	386	1	...	...	...	228	7	62	...	22	...	262	5	...	...	371	41	3,942	5,750	311
2	..	91	56	...	...	...	...	..	...	7	...	...	..	1	...	...	...	4	...	83	102	312
144	...	186	88	16	...	...	...	4	17	..	...	...	...	4	...	...	1	8	...	309	459	313
22	...	38	57	...	...	...	...	...	..	16	...	...	...	2	...	...	...	1	...	82	141	314
84	6	80	56	...	...	...	...	6	2	...	...	...	...	3	...	...	...	5	3	128	160	315
66	...	41	26	...	...	...	...	...	...	...	...	...	...	2	...	...	...	1	1	77	119	316
36	1	5	24	...	...	...	...	...	...	...	...	...	...	...	...	...	...	...	...	20	29	317
50	8	6	29	...	...	...	...	...	...	1	1	...	...	...	...	...	...	...	...	42	41	318

3—देवरिया तहसील (ग्रामीण)

स्थानीय कोड नं०	ग्राम/नगर/वार्ड/नगरीय ब्लाक का नाम	ग्राम का क्षेत्रफल एकड़ में तथा नगर/वार्ड का वर्ग कि०मी० में	अधिकृत आवासीय मकानों की संख्या	परिवारों की संख्या	कुल जनसंख्या (संस्थागत और बेघरबार जन-संख्या सहित)			अनुसूचित जातियाँ		अनुसूचित जन जातियाँ		साक्षर व शिक्षित व्यक्ति		कुल काम करने वाले (I–IX)	
					व्यक्ति	पु०	स्त्री	पु०	स्त्री	पु०	स्त्री	पु०	स्त्री	पु०	स्त्री
1	2	3	4	5	6	7	8	9	10	11	12	13	14	15	16
319	पिरहनी	294	55	67	417	217	200	10	10	...	...	63	2	128	76
320	नवा बहवाज	178						गैर आबाद							
321	सिकटिया	51	6	14	87	42	45	..	.	...	...	12	2	19	15
322	बिरुअर घाट	115	34	36	227	115	112	52	46	...	...	18	...	56	41
323	नकइल	1.565	278	340	1,856	961	895	201	189	...	...	313	72	503	239
324	बिशुनपुर	92	47	68	277	142	135	...	...	..	...	12	...	83	20
325	इसलामबाद	197	4	4	34	22	12	9	1	..	...	3	...	8	...
326	सोनबाद	102	30	41	265	149	116	...	.	..	...	29	...	83	20
327	राम पुर	61	27	28	185	96	89	...	..	...	...	6	1	45	...
328	जोतभिलौरी	324						गैर आबाद							
329	डुमार कोल	50						गैर आबाद							
330	गायघाट	150	68	68	498	255	243	16	20	.	..	53	...	146	12
331	मंझरिया	732						गैर आबाद							
332	कैवटलिया	364	139	154	1,151	565	586	16	18		..	175	24	297	3
333	पटवरिया	221	24	25	125	65	60	.			..	4	.	28	...
334	मझवा	142	26	32	229	126	103	3	1		..	41	6	60	2
335	पौहरिया	121	54	69	316	145	171	73	81	..		38	16	63	3
336	मुरली गनियारी	97						गैर आबाद							
337	सबदलपुर	68						गैर आबाद							
338	जोत डैन्डी	172						गैर आबाद							
339	चक मुस्तफा	35						गैर आबाद							
340	मदनपुर	481	941	1,102	6,248	3,158	3,090	227	215		.	871	222	1,566	537
341	विश्म्भरपुर गनियारी	352	103	117	758	401	357	110	69		..	169	71	155	8
342	पहारपुर	130	41	46	275	153	122		.		.	74	6	74	72
343	कामपुर	102						गैर आबाद							
344	मठिया	52	59	77	431	224	207	88	74	..		82	14	125	57
345	रमैपुर	56	62	65	467	243	224	63	64	.	.	35	1	137	114
346	मलपट्टी	87	26	34	232	112	120	39	45	..	..	10		58	62
347	देवकली ड्रेमराज	139	21	32	182	96	86	...	..		..	25	1	56	65
348	फरीदपुर	80	22	22	118	64	54	...	...	...	...	8	..	31	23

जनगणना सार-पत्र

काम करने वाले

I		II		III		IV		V (अ)		V (ब)		VI		VII		VIII		IX		काम न करने वाले X		स्थानीय कोड नं०
पु०	स्त्री	पु०	स्त्री	पु०	स्त्री	पु०	स्त्री	पु०	स्त्री	पु०	स्त्री	पु०	स्त्री	पु०	स्त्री	पु०	स्त्री	पु०	स्त्री	पु०	स्त्री	
17	18	19	20	21	22	23	24	25	26	27	28	29	30	31	32	33	34	35	36	37	38	1
95	19	20	55	...	...	...	...	...	..	7	...	..	...	4	2	...	...	2	...	89	124	319
		गैर आबाद																				320
14	2	5	13	...	...	...	...	...	.	.	...	...	...	...	...	...	...	..	...	23	30	321
25	2	11	35	6	..	...	...	3	4	10	...	..	...	..	...	...	...	1	...	59	71	322
243	11	223	220	...	...	...	...	...	3	3	...	2	...	8	...	...	...	24	5	458	656	323
72	7	11	13	...	...	...	...	...	..	...	...	.	...	...	...	...	...	..	...	59	115	324
7	.	1	...	...	...	..	...	...	...	...	...	..	...	...	...	..	...	..	...	14	12	325
60	3	17	.	...	...	..	...	1	17	1	..	...	...	...	...	...	...	4	...	66	96	326
45	...	.	.	...	...	.	..	..	.	.	.	..	...	..	...	...	...	..	.	51	89	327
		गैर आबाद																				328
		गैर आबाद																				329
106	1	34	11	...	...	..	..	3	.	..	..	...	...	...	...	..	.	3	..	109	231	330
		गैर आबाद																				331
263	2	27	1	...	...	..	...	...	..	...	...	...	...	.	...	...	..	7	...	268	583	332
27	...	1	...	...	...	...	...	...	...	...	...	...	...	...	...	...	...	...	...	37	60	333
46	...	11	...	...	...	..	...	...	...	..	...	...	...	...	...	...	...	3	2	66	101	334
60	1	2	2	...	...	...	...	...	...	...	...	...	...	...	...	...	..	1	...	82	168	335
		गैर आबाद																				336
		गैर आबाद																				337
		गैर आबाद																				338
		गैर आबाद																				339
560	72	566	424	4	...	...	...	139	32	25	..	2	...	143	6	7	...	120	3	1,592	2,553	340
73	1	64	6	...	...	...	...	...	.	...	...	...	...	3	...	...	..	15	1	246	349	341
6	...	66	72	...	...	...	...	1	...	...	..	...	...	1	...	...	...	..	...	79	50	342
		गैर आबाद																				343
44	2	78	45	...	...	...	...	2	10	...	...	...	...	..	...	...	...	1	...	99	150	344
13	...	122	114	...	...	...	...	..	...	..	..	...	...	..	...	...	...	2	...	106	110	345
15	...	43	62	...	...	...	...	...	...	...	...	...	...	...	...	. .	...	..	...	54	58	346
21	...	35	65	...	...	...	...	...	...	...	...	...	...	..	...	...	...	...	...	40	21	347
14	...	17	23	...	...	...	...	...	...	...	...	...	...	...	...	...	...	...	...	33	31	348

3—देवरिया तहसील (ग्रामीण)

स्थानीय कोड नं०	ग्राम/नगर/वार्ड/नगरीय ब्लाक का नाम	ग्राम का क्षेत्रफल एकड़ों तथा नगर/वार्ड का वर्ग कि०मी० में	अधिकृत आवासीय मकानों की संख्या	परिवारों की संख्या	कुल जनसंख्या (सस्थागत और बेघरबार जन-संख्या सहित)			अनुसूचित जातियां		अनुसूचित जन-जातियां		साक्षर व शिक्षित व्यक्ति		कुल काम करने वाले (I-IX)	
					व्यक्ति	पु०	स्त्री	पु०	स्त्री	पु०	स्त्री	पु०	स्त्री	पु०	स्त्री
1	2	3	4	5	6	7	8	9	10	11	12	13	14	15	16
349	देवकली जेराम	675	129	184	1,171	653	518	163	139	.	...	200	22	338	82
350	बारीडीहा	81	26	32	242	142	100	.	.	..	...	66	19	71	2
351	पटखोली	515	31	39	263	136	127	26	23	...	...	32	3	65	14
352	टेंटरिया	94	8	14	133	75	58	8	6	...	..	44	3	38	6
353	मनिहस्पुर	217	59	91	641	312	329	82	87	..	...	95	28	154	66
354	देवकाली धानीराम	85	18	19	124	71	53	28	16	..	...	22	5	23	3
355	सकतपुर	122	10	10	62	35	27	4	6	.	...	3	...	10	7
356	जमलरा	321	75	82	555	271	284	6	5	...	...	90	39	113	15
357	बेरामपुर	110	24	28	256	131	125	35	29	...	...	41	4	59	6
358	टडवा	138	66	74	518	245	273	50	65	...	...	95	31	125	30
359	कोरवा	234	118	118	831	403	428	59	53	...	...	146	62	186	29
360	महदेहा	85	48	51	345	172	173	13	19	...	..	73	10	67	2
361	दीनादार	121	44	47	310	162	148	37	33	...	...	37	...	67	2
362	करौन्डी	138	43	50	268	130	138	15	16	...	...	43	11	53	4
363	राम चन्डी	99	2	2	28	15	13	. .	...	...	...	5	...	6	...
364	बेलवा	125	45	47	306	176	180	13	9	..	...	17	3	110	35
365	अमवा उर्फ उम्मा	100	33	33	265	132	133	4	6	. .	...	60	16	56	1
366	कुकुरिहा	136	70	74	445	200	245	16	23	...	...	36	3	103	45
367	शिवधर	68	34	36	234	109	125	22	22	...	...	23	...	62	25
368	चक वाहिद उर्फ चकवा	84	15	15	114	58	56	21	22	. .	...	20	6	30	8
369	किरतपुर	271	98	98	763	379	384	28	24	..	...	159	21	151	101
370	बड़हरा	481	66	73	533	288	245	21	20	...	...	115	34	137	28
371	हरीनदोलवा	106	18	19	131	59	72	...	..	..	...	8	...	29	11
372	करमेल बन्दरही	461	138	150	971	491	480	20	27	...	..	77	4	236	93
373	चिलवन मोहाल	278	68	82	517	247	270	78	89	...	...	57	4	134	103
374	जोत खजुरा	134	36	42	271	141	130	...	...	. .	...	66	22	69	26
375	अहलादपुर मिस्थारी	334	130	152	921	474	447	21	27	...	..	133	22	212	5
376	अंधरमै	118	43	46	291	154	137	...	...	...	...	34	1	81	3
377	टिकरा खास	173	22	22	139	65	74	1	1	...	...	13	...	31	26
378	जोत खुसहवा	96	3	3	28	14	14	...	...	...	...	5	4	6	1

जनगणना सार-पत्र

काम करने वाले

I		II		III		IV		V (अ)		V (ब)		VI		VII		VIII		IX		काम न करने वाले X		स्थानीय कोड नं०
पु०	स्त्री	पु०	स्त्री	पु०	स्त्री	पु०	स्त्री	पु०	स्त्री	पु०	स्त्री	पु०	स्त्री	पु०	स्त्री	पु०	स्त्री	पु०	स्त्री	पु०	स्त्री	
17	18	19	20	21	22	23	24	25	26	27	28	29	30	31	32	33	34	35	36	37	38	1
114	..	214	82	..	...	.	.	.	.	1	...		..	...	...	...	...	9	...	315	436	349
26	...	34	2	...	. .	. .		1	.	.	..	...	...	...	...	.	. .	10	...	71	98	350
41	1	23	13	..	..		. .	..	. .	...	...	..	...	. .	...	..	...	1	...	71	113	351
17	..	7	6	...	..	..	.	.	.	.	.	..	..	...	...	1	. .	13	...	37	52	352
85	2	59	63	...	...	...	. .	. .	...	.	...	. .	...	1	...	...	...	9	1	158	263	353
16	...	7	3	...	...	..	.	..	..	..	...	. .	...	...	...	..	...	...	...	48	50	354
1	...	9	7	...	...	.		...	. .		...	. .	...	..		...	...	...	...	25	20	355
84	3	19	12	1	..	..	.		.	2	...	...	. .	.	...	..	...	7	...	158	269	356
42	.	14	6	...	..	.		.	.	.	..	...	...	. .	.	..		3	...	72	119	357
90	1	27	28	...	...	...	. .	...	...	1	...	...	...	1	1	...	..	6	...	120	243	358
142	26	19	3	...	...			2		.	..	7	...	1	..		.	15	...	217	399	359
55	.	2	2	...	...	. .		...		. .	.	.	..	.	...	...	...	10	...	105	171	360
42	..	18	2		...	.	..	2	..	1	...	...	...	.	...	...	...	4	...	95	146	361
25	...	19	1	4	3	.		..		. .	...	...	...	2	...	...	...	3	...	77	134	362
6	...	...	..	...	...	...	...	...	...	.	. .	...	...	...	...	...	...	...	...	9	13	363
25	...	84	35	...	...	...	.	1	. .			..	...	. .	..	..	...	. .	...	66	145	364
39	...	10	1	...		.	.	2	.	.	..	..	...	1	...	1	..	5	...	76	132	365
20	2	82	43	...	...	..	.	1	.		.	...	...	...	. .	.	...	.	...	97	200	366
5	...	52	25	...	...	...	...	. .	.		...	. .	..	.	...	..	...	5	...	47	100	367
13	1	8	7	1	...	...	...	..	..	.	...	2	...	...	...	..	...	6	...	28	48	368
104	70	5	24	5	...	..	...	7	7	5	...	3	...	2	...	...	...	20	...	228	283	369
28	2	73	26	...	...	...	...	11	..	..	.	...	. .	2	...	...	...	23	...	151	217	370
1	1	28	10	...	...	.	...	...	..	.	...	. .	..	..	...	...	...	..	...	30	61	371
21	...	191	92	4	...	...	...	4	1	...	...	2	...	10	...	1	...	3	...	255	387	372
70	7	59	95	...	...	...	...	...	..	1	. .	..	...	2	...	..	..	2	1	113	167	373
33	2	33	24	. .	...	...	...	...		.	...	...	...	...	...	...	...	3	...	72	104	374
146	4	61	.	..	. .	...	...	...	. .	1	...	...	...	1	...		.	3	1	262	442	375
34	1	46	2	..	...	...	...	...	.	. .	. .	...	...	..	...	..	.	1	...	73	134	376
16	3	15	23	...	..	...	...	...	.	. .	...	...	...	. .	...	...	. .	...	...	34	48	377
2	...	4	1	...	...	...	...	...	...	...	...	...	...	...	...	...	...	...	...	8	13	378

ग्राम/नगरीय ब्लाक प्राथमिक

3—देवरिया तहसील (ग्रामीण)

स्थानीय कोड नं०	ग्राम/नगर/वार्ड/नगरीय ब्लाक का नाम	ग्राम का क्षेत्रफल एकड़ में तथा नगर/वार्ड का वर्ग कि०मी० में	अधिकृत आवासीय मकानों की संख्या	परिवारों की संख्या	कुल जनसंख्या (सस्थागत और बेघरबार जन-संख्या सहित)			अनुसूचित जातियाँ		अनुसूचित जन-जातियाँ		साक्षर व शिक्षित व्यक्ति		कुल काम करने वाले (I–IX)	
					व्यक्ति	पु०	स्त्री	पु०	स्त्री	पु०	स्त्री	पु०	स्त्री	पु०	स्त्री
1	2	3	4	5	6	7	8	9	10	11	12	13	14	15	16
379	जंगल महीगंज	425	219	245	1,596	815	781	54	57	..	.	150	11	500	233
380	जंगलवेदनापुरउर्फ विलास	965	145	170	1,297	676	621	151	153	...	..	254	52	298	51
381	जंगल मकोहिया पोखर	51	12	14	87	43	44	..	...	..	...	11	2	19	...
382	जंगल जप्ती	47						गैर आबाद							
383	जंगल इमिलिया	700	105	125	860	425	435	39	50	...	...	100	7	243	106
384	जंगल कोइलगढ़	1,160	442	490	3,289	1,648	1,641	209	163	.	...	436	78	801	282
385	तिवई	1,595	407	431	2,372	1,202	1,170	263	246	.	...	149	18	592	235
386	उसरा बाजार	527	129	142	914	440	474	19	22	.	...	50	2	240	129
387	जंगल परसा	774	118	175	1,315	656	659	162	171	...	...	161	2	310	29
388	परसा जोकहा	136	63	86	536	256	280	35	44	...	.	39	8	100	113
389	जंगल जोकरा	758	201	279	1,702	852	850	64	62	.	...	167	19	377	236
390	जंगल तकतापुर	987	173	205	1,494	772	722	27	26	...	...	187	20	367	133
391	जंगल तरैनी	257	74	74	471	232	239	48	52	...	...	16	..	128	...
392	जंगल महराजगंज	946	205	290	1,630	800	830	141	131	.	...	164	14	427	6
393	रनिहया	857	281	388	2,383	1,231	1,152	258	260	..	...	256	24	616	93
394	छितही	514	253	285	1,537	775	762	36	27	...	...	182	48	404	44
395	मालीचोर	562	238	238	1,680	882	798	95	73	...	...	255	37	431	212
396	बटुरही	686	190	262	1,719	877	842	102	111	...	...	207	44	457	142
397	जगल मिश्रौली	544	180	230	1,445	742	703	135	141	.	...	165	23	386	145
															विकास खण्ड
विकास खण्ड देवरिया का योग		60,345	21,050		69,890			11,230		..		21,618		34,831	
			17,248		137,258		67,268		10,659		...		3,746		4,683
398	जंगल ठकुरही	862	212	274	1,608	788	820	84	80	...	...	221	22	355	127
399	बढया बुजुर्ग	1,470	371	558	3,657	1,824	1,833	166	183	...	...	484	45	896	182
400	मेल पार	184	44	54	340	171	169	14	21	...	...	30	8	71	5
401	बन्की खास	519	177	187	1,393	695	698	65	55	...	...	248	43	317	26
402	साहस	107	21	26	171	95	76	1	3	...	...	26	...	50	1

जनगणना सार-पत्र

काम करने वाले

I		II		III		IV		V (अ)		V (ब)		VI		VII		VIII		IX		काम न करने वाले X		स्थानीय कोड नं०
पु०	स्त्री	पु०	स्त्री	पु०	स्त्री	पु०	स्त्री	पु०	स्त्री	पु०	स्त्री	पु०	स्त्री	पु०	स्त्री	पु०	स्त्री	पु०	स्त्री	पु०	स्त्री	
17	18	19	20	21	22	23	24	25	26	27	28	29	30	31	32	33	34	35	36	37	38	1
189	21	297	211	...	...	..	...	4	. .		..	...			...	.	.	10	1	315	548	379
202	3	72	47	.	. .	...	...	...	...	6	1	..	..	2	..	3	...	13	...	378	570	380
16	..	..	...	...	...	...	...	..	.	.	...	1	..	. .	...	2	...	.	.	24	44	381
		गैर आबाद																				382
179	11	62	94	...	...	...	...	2	1	...	...	...	..	.	...	...	...	..	...	182	329	383
418	14	308	261	5	. .	...	...	6	2	2	...	9	...	25	1	...	..	28	4	847	13	384
386	44	197	190	...	...	..	...	2	1	3	...	...	...	2	..	. .	...	8	..	610	935	385
176	6	38	123	...	.	..	..	7	.	1	...	1	...	8	...	2	.	7	..	200	345	386
151	3	153	26	1	...	...	...	.	.	2	.	...	...	.	.	1	.	2	..	346	630	387
14	..	76	113	...	...	...	..	..	.	1	...	...	...	1	...	2	..	6	...	156	167	388
220	2	146	234	...	...	...	...	...	.		...	...	.	4	...	2	...	5		475	614	389
67	...	292	133	...	...	..	..	..	...		...	.	.		...	1	...	7	...	405	589	390
123	...	5	. .	...	...	...	...	...	.	...	...	...		.	...	..	.	..	...	104	239	391
354	2	57	2	...	...	...	...	1	...	2	...	...	...	1	1	...	1	12	...	373	824	392
414	60	177	29	...	...	.	...	3	...	..	...	4	.	2	...	...	..	16	4	615	1,059	393
164	13	240	31	...	...	...	...	..	...	...	...	...		..	. .	...	..	...	..	371	718	394
132	7	242	200	...		...	...	30	3	4	...	. .	...	7	...	..	...	16	2	451	586	395
364	7	79	133	...	.	..	...	..	...	...	..	...	. .	4	...	2	..	8	2	420	700	396
128	3	243	139	...	..	...	...	1	...	4	...	..		1	...	...	...	9	3	356	558	397
देवरिया																						
21,894		**9,351**		**74**		**6**		**486**		**532**		**309**		**444**		**182**		**1,553**		**35,059**		
	741		**3,719**		...		...		**68**		**16**		**10**		**10**		...		**119**		**62,685**	
213	29	97	91	...	..	...	...	5	2	7	...	...	..	..	1	1	..	32	4	433	693	398
498	39	356	143	...	..	..	...	...	..	4	.	...	..	.	.	2	...	36	.	928	1,651	399
66	5	1		...	...	...	...	...	..	...	...	4		..	...	...	..	.	.	100	164	400
237	14	45	9	1	...	...	...	4	...	4	...	3	.	4	1	...	...	19	2	378	672	401
15	...	35	1	...	...	...	...	..	...	...	...	...	...		...	...	...	.	...	45	75	402

3–देवरिया तहसील (ग्रामीण)

ग्रामीण कोड नं०	ग्राम/नगर/वार्ड/ नगरीय ब्लाक का नाम	ग्राम का क्षेत्रफल एकड़ में तथा नगर/वार्ड का वर्ग कि०मी० में	अधिकृत आवासीय मकानों की संख्या	परिवारों की संख्या	कुल जनसंख्या (संस्थागत और बेघरबार जन-संख्या सहित)			अनुसूचित जातियां		अनुसूचित जन-जातियां		साक्षर व शिक्षित व्यक्ति		कुल काम करने वाले (I–IX)	
					व्यक्ति	पु०	स्त्री	पु०	स्त्री	पु०	स्त्री	पु०	स्त्री	पु०	स्त्री
1	2	3	4	5	6	7	8	9	10	11	12	13	14	15	16
403	परसिया	145	56	60	460	221	239	39	38	...	..	29	3	124	8
404	बसडीला	396	180	229	1,463	760	703	85	95	. .	.	205	13	388	29
405	खोरा राम	967	310	356	2,581	1,308	1,273	64	59	. .	. .	251	33	671	131
*406	देवरिया खास	1,464	217	257	1,916	1,022	894	193	168	...	...	251	21	525	7
*407	अमेठी	540	16	23	170	90	80	10	13	...	...	27	2	42	1
408	चक शामपुर	93	15	18	125	73	52	...	...	..	...	8	. .	35	...
409	मोहमी देई	154	55	56	422	206	216	91	11	...	.	31	7	110	10
410	सरौरा	532	150	154	1,165	620	545	65	61	..	...	140	23	302	30
411	वहोरवा	217	140	148	943	507	436	24	27	...	...	114	17	225	44
412	मझगावा	185	81	114	547	293	254	16	6	...	...	115	14	132	65
413	सिगही	189	103	103	726	371	355	73	63	..	...	109	13	175	99
413	सुरौली खास	690	163	235	1,527	784	743	70	79	.	. .	319	79	393	34
415	छितरुआ	241	96	114	724	372	352	35	16	..	...	69	..	213	3
416	अगया	146	41	50	374	186	188	30	30	..	...	74	17	82	4
417	बासपुर	120	37	43	316	159	157	14	13	..		47	2	77	...
418	बैदा	254	113	152	976	497	479	165	178	...	.	158	58	242	2
419	मंकौली	254	476	570	3,556	1,828	1,728	181	162	. .	..	440	61	930	97
420	पटखौली उर्फ ठठौली	19	15	19	118	58	60	2	1	..	...	21	7	19	2
421	विशुनपुरा	146	37	40	340	178	162	17	15	...	...	59	11	80	14
422	भाटजोर कलां	491	176	189	1,180	551	629	94	112	...	...	199	26	248	7
423	रोहआरी धिरंजन	171	26	45	248	115	133	..	..	..	..	15	..	42	...
424	रोहआर विशुनपुर	220	32	37	232	112	120	9	17	...	...	40	3	56	...
425	चक जीवन उर्फ मठिया	53	20	26	208	98	110	2	1	...	...	15	.	49	2
426	बनुआ डीह	86	52	61	331	159	172	22	16	.	..	67	28	73	18
427	चमुखा	122	50	61	410	213	197	43	32	...	...	76	7	107	17
428	हाटा खास	919	201	242	1,409	706	703	86	85	...	...	257	33	297	28
429	मठ टोडर गिरि	250	40	47	351	183	168	34	26	...	...	67	2	104	21
430	कुथिपाढवा	76	11	12	83	44	39	..	...	...	...	8	...	23	3
431	मुण्डिरा	83	27	38	299	149	150	6	9	...	..	43	2	74	2
432	चक बीबी फातिमा	110	20	28	156	85	71	...	...	...	...	9	...	54	10

*नोट—ग्राम कोड नं० 406, 407 आंशिक रुप से देवरिया नगर पालिका में सम्मिलित है।

जनगणना सार-पत्र

काम करने वाले

I		II		III		IV		V (अ)		V (ब)		VI		VII		VIII		IX		काम न करने वाले X		स्थानीय कोड नं०
पु०	स्त्री	पु०	स्त्री	पु०	स्त्री	पु०	स्त्री	पु०	स्त्री	पु०	स्त्री	पु०	स्त्री	पु०	स्त्री	पु०	स्त्री	पु०	स्त्री	पु०	स्त्री	
17	18	19	20	21	22	23	24	25	26	27	28	29	30	31	32	33	34	35	36	37	38	1
84	..	38	8	..	...	...	...	...	...	...	...	.	...	...	...	.	...	2	...	97	231	403
233	6	70	23	...	...	...	...	22	..	24	...	8	..	18	...	1	...	12	...	372	674	404
286	6	320	111	...	...	...	..	7	4	6	2	...	...	4	1	...	...	48	7	637	1,142	405
365	4	136	3	...	...	...	...	1	...	7	...	2	...	1	...	3	...	10	...	497	887	406
20	1	21	...	..	...	...	...	...	...	...	. .	...	...	...	...	...	...	1	...	48	79	407
3	...	32	...	...	...	...	...	...	...	...	...	...	...	...	.	...	...	...	...	38	52	408
23	...	86	10	..	...	...	...	...	...	...	...	...	...	...	...	...	...	1	..	96	206	409
150	...	141	30	..	..	..	...	..	..	...	...	..	...	...	...	3	...	8	...	318	515	410
75	2	171	42	..	...	...	...	...	..	...	...	...	...	1	...	...	...	5	...	255	392	411
39	1	76	64	1	...	. .	...	3	...	2	...	...	...	2	...	...	...	9	...	161	189	412
49	2	122	97	..	...	...	. .	1	. .	...	..	...	...	...	...	...	...	3	..	196	256	413
229	4	73	...	1	...	...	...	29	4	14	8	...	. .	10	..	5	...	32	18	391	709	415
200	1	13	2	...	...	...	...	...	..	..	. .	...	...	...	...	...	...	...	...	159	349	416
38	1	26	3	2	...	...	...	2	...	4	...	4	...	...	...	...	...	6	..	104	184	417
74	...	...	...	...	...	...	...	...	.	...	..	...	...	...	...	...	...	3	...	82	157	418
182	2	37	...	. .	...	...	.	8	..	2	...	...	...	4	...	1	...	8	...	255	477	418
720	19	152	77	...	...	...	..	13	1	8	...	1	...	7	..	3	..	26	...	898	1,631	419
17	2	1	...	.	...	...	...	..	.	. .	...	...	...	...	. .	...	...	1	...	39	58	420
46	...	30	14	...	...	. .	...	1	...	1	...	...	...	...	...	...	...	2	...	98	148	421
146	...	88	7	3	...	...	...	3	...	2	...	...	...	...	...	...	...	6	...	303	722	422
42	...	...	...	...	. .	. .	...	...	...	...	...	...	...	...	...	...	...	...	...	73	133	423
50	.	...	...	...	...	...	. .	...	..	5	...	...	...	...	...	1	...	...	...	56	120	424
41	1	5	1	...	...	...	...	...	...	1	...	...	...	2	...	...	...	...	...	49	108	425
40	1	17	17	...	...	..	...	3	...	1	...	...	...	...	...	1	...	11	...	86	154	426
87	. .	16	16	...	...	...	..	1	1	...	.	.	...	...	...	1	..	2	...	106	180	427
184	13	112	14	...	...	...	...	...	...	1	...	...	...	...	...	...	...	...	1	409	675	428
92	21	12	...	...	...	...	...	...	...	.	...	...	...	...	...	...	...	...	. .	79	147	429
23	...	...	3	...	...	...	...	...	...	...	...	...	...	...	...	...	...	..	...	21	36	430
72	...	1	2	...	...	...	...	...	...	...	...	...	...	...	...	...	...	1	...	75	148	431
36	...	17	10	...	...	...	...	...	...	...	...	...	...	...	...	...	...	1	...	31	61	432

3—देवरिया तहसील (ग्रामीण)

ग्राम/नगरीय ब्लाक प्राथमिक

स्थानीय कोड नं०	ग्राम/नगर/वार्ड/नगरीय ब्लाक का नाम	ग्राम का क्षेत्रफल एकड़ में तथा नगर/वार्ड का वर्ग कि०मी० में	अधिकृत आवासीय मकानों की संख्या	परिवारों की संख्या	कुल जनसंख्या (संस्थागत और बेघरबार जन-संख्या सहित)			अनुसूचित जातियाँ		अनुसूचित जन-जातियां		साक्षर व शिक्षित व्यक्ति		कुल काम करने वाले (I–IX)	
					व्यक्ति	पु०	स्त्री	पु०	स्त्री	पु०	स्त्री	पु०	स्त्री	पु०	स्त्री
1	2	3	4	5	6	7	8	9	10	11	12	13	14	15	16
433	फुलवरिया करन	426	93	125	655	345	310	21	22	...	...	11	6	190	119
434	फुलवरिया लच्छी	395	102	124	768	352	416	76	76	...	...	107	13	178	32
435	बरसाथ	191	48	58	379	181	198	36	34	...	...	31	2	95	41
436	कोल्हुआ	206	86	123	770	390	380	88	78	..	...	162	47	214	95
437	चन्दौली	161	25	33	219	118	101	...	...	...	...	50	1	66	9
438	इजरही	275	130	150	879	446	433	54	59	...	. .	145	37	238	1
439	हरैया	156	41	57	408	195	213	16	4	...	...	69	24	85	30
440	मकुण्डपुर	128	57	63	490	235	255	7	8	...	...	83	14	100	8
*441	कतरारी	573	180	196	1,234	674	560	189	158	...	...	273	50	345	132
442	मलकौली	289	101	157	973	510	463	68	49	...	...	173	15	228	4
*443	कठनटिया	307	99	112	709	379	330	95	88		..	123	33	210	27
444	परसिया अहिर	424	119	144	928	455	473	90	99	.	..	205	60	205	31
445	चकराम चन्द्र	90						गैर आबाद							
446	अगस्त पार	508	129	140	997	535	462	184	173	...	.	201	38	241	19
447	धमउर परसराम	269	97	106	701	366	335	54	68	..	..	187	28	173	...
448	धमउर गोपाल	87	27	33	209	104	105	5	8	.		39	. .	43	1
449	सहजौली	179	31	42	281	142	139	..		..		28	4	68	...
450	रानी घाट	628	160	224	1,435	747	688	67	69	..	...	142	15	429	59
451	सुन्दरा पार	31	10	15	87	39	48	...	.	...	...	9	.	19	1
452	पिपरा चन्द्र भान	873	207	272	1,731	831	900	99	106	.	.	223	39	407	96
453	सोनू घाट	654	141	183	1,174	605	569	159	159	.		223	27	280	11
454	सुखिखर	292	79	102	718	375	343	62	65	.		162	29	148	4
455	मुण्डेरा बुजुर्ग	248	65	77	539	288	251	37	39		..	98	26	129	4
456	रजौली	92						गैर आबाद							
457	भरौली	139	15	24	150	76	74	15	16			26	.	38	4
458	शाहपुर	194	34	47	333	174	159	7	9	..	.	65	6	85	1
459	मुण्डेरा खुर्द	156	42	53	395	202	193	24	22	.		80	6	94	83
460	वैरौना	607	139	185	1,286	640	646	26	23	...	. .	226	56	325	92
461	दौली	55	35	40	292	150	142	..	.	..	. .	70	3	64	63
462	दुबौली	46	1	1	2	2	..	..	...	...	..	2	...	1	..

*नोट—ग्राम कोड नं० 441, 443 आंशिक रूप से देवरिया नगर पालिका में सम्मिलत है।

जनगणना सार-पत्र

काम करने वाले

I		II		III		IV		V (अ)		V (ब)		VI		VII		VIII		IX		काम न करने वाले X		स्थानीय कोड नं०
पु०	स्त्री	पु०	स्त्री	पु०	स्त्री	पु०	स्त्री	पु०	स्त्री	पु०	स्त्री	पु०	स्त्री	पु०	स्त्री	पु०	स्त्री	पु०	स्त्री	पु०	स्त्री	
17	18	19	20	21	22	23	24	25	26	27	28	29	30	31	32	33	34	35	36	37	38	1
49	...	139	118	...	...	...	...	1	...	...	...	1	...	...	...	...	...	...	1	155	191	433
135	1	35	30	...	...	...	..	...	...	..	...	...	...	. .	...	...	...	8	1	174	384	434
60	5	35	36	...	...	..	...	...	...	..	...	...	...	...	...	...	...	..	...	86	157	435
131	4	52	80	...	...	...	...	21	9	1	...	...	...	1	...	2	...	6	2	176	285	436
55	...	9	9	...	...	...	...	...	...	...	...	...	...	...	...	...	...	2	...	52	92	437
69	...	139	1	...	...	...	...	22	..	.	...	1	..	1	..	...		6	..	288	432	438
52	4	29	26	...	...	...	...	...	..	1	.	..	...	...	...	...	...	3	...	110	183	439
68	7	2	...	...	...	...	...	27	1	...	...	...	...	. .	...	...	. .	3	...	135	247	440
152	11	126	108	1	...	...	...	8	12	14	...	1	...	3	...	2	...	38	1	329	428	441
135	...	55	3	...	...	...	...	22	. .	8	...	...	...	3	...	2	..	3	1	282	459	442
79	1	82	25	...	...	...	...	6	...	...	..	...	...	5	...	...	..	38	1	169	303	443
139	12	36	15	...	...	...	...	5	3	..	. .	15	...	...	...	2	...	8	1	250	442	444
		गैर आबाद																				445
152	5	44	12	...	...	...	...	6	2	1	...	10	...	5	...	11	...	12	...	294	443	446
159	...	13	...	...	...	...	...	...	...	...	...	...	...	...	...	. .	...	1	...	193	335	447
42	1	...	...	...	...	...	...	...	...	...	...	...	...	..	...	...	...	1	. .	61	104	448
64	...	3	...	...	...	...	...	...	...	...	...	...	...	...	...	...	...	1	...	74	139	449
344	3	74	50	1	...	...	...	3	6	1	...	...	...	..	...	...	...	6	...	318	629	450
14	...	5	...	...	...	...	...	...	1	...	...	...	...	...	...	..	...	..	...	20	47	451
264	6	108	87	...	...	...	...	7	3	5	...	1	...	21	...	...	...	1	...	424	804	452
238	4	29	7	...	...	...	...	5	...	..	.	...	...	..	...	..	...	8	.	325	558	453
95	1	26	3	4	...	...	...	...	...	1	. .	...	...	9	...	1	..	12	.	227	339	454
109	3	16	1	...	...	...	...	...	...	..	...	...	...	..	...	...	...	4	.	159	247	455
		गैर आबाद																				456
26	2	5	1	...	...	...	...	2	1	...	...	...	...	...	...	1	...	4	...	38	70	457
78	...	...	...	...	...	...	...	4	1	...	...	...	...	...	...	1	...	2	...	89	158	458
61	3	33	80	...	...	...	...	...	...	...	...	...	...	...	...	...	..	..	...	108	110	459
179	5	116	85	...	...	...	...	3	2	3	...	...	...	5	...	...	..	19	...	315	554	460
57	60	7	3	...	...	...	...	...	..	. .	...	...	...	...	...	...	...	...	...	86	79	461
...	...	...	...	...	...	...	...	...	...	1	...	...	...	...	...	..	...	...	...	1	...	462

3—देवरिया तहसील (ग्रामीण)

स्थानीय कोड नं०	ग्राम/नगर/वार्ड/नगरीय ब्लाक का नाम	ग्राम का क्षेत्रफल एकड़ में तथा नगर/वार्ड का वर्ग कि०मी० में	अधिकृत आवासीय मकानों की संख्या	परिवारों की संख्या	कुल जनसंख्या (संस्थागत और बेघरबार जन-संख्या सहित)			अनुसूचित जातियां		अनुसूचित जन-जातियां		साक्षर व शिक्षित व्यक्ति		कुल काम करने वाले (I–IX)	
					व्यक्ति	पु०	स्त्री	पु०	स्त्री	पु०	स्त्री	पु०	स्त्री	पु०	स्त्री
1	2	3	4	5	6	7	8	9	10	11	12	13	14	15	16
463	पिपरा मिश्र	220	37	49	347	181	166	41	29	...	...	65	17	90	1
464	दोघडा	80	15	17	133	67	66	3	4	...	..	13	...	35	1
465	पचौहन	196	38	50	303	150	153	24	30	..	.	38	2	83	...
466	बभनी	170	66	67	514	295	219	15	48	...	...	100	7	131	19
467	बारीपुर	356	74	89	643	310	333	32	47	...	...	50	5	142	9
468	गुट्टी चकिया	63	18	21	159	93	66	31	28	...	..	21	...	52	25
469	लोहरा	205	22	31	200	97	103	4	4	...	...	8	...	41	..
470	देवरिया	96	36	42	292	134	158	31	37	...	...	45	10	64	9
471	अखनपुरा	116	38	50	344	168	176	37	36	...	...	43	2	63	16
472	एक डगा	154	37	46	289	151	138	28	23	...	...	39	7	66	12
473	डुमरिया	166	75	82	555	289	266	65	65	...	...	78	26	118	45
474	नरायनपुर	233	38	50	327	158	169	32	27	..	...	60	6	77	50
475	सभवलिया	185	54	63	367	183	184	14	14	...	...	59	...	105	93
476	मझवलिया	746	208	225	1,445	745	700	120	111	...	..	213	17	353	76
477	बेलवा	162	24	27	169	87	82	16	22	...	.	3	1	44	10
478	सरया	204	41	52	300	157	143	7	4	...	...	41	...	69	6
479	बासदेवपुर	85	23	26	163	80	83	18	10	...	...	27	3	37	2
480	करौन्दी	240	43	70	399	205	194	11	9	...	...	41	10	92	13
481	मठटोडर गिरि	24	13	14	50	26	24	...	...	...	...	11	..	12	2
482	सोन्हला	143	37	38	270	157	113	16	9	...	...	41	5	75	...
483	पडरी	55						गैर आबाद							
484	बरडीहा	99	73	75	650	360	290	38	39	...	..	98	38	146	..
485	टाडवा	131	54	77	477	248	229	...	...	...	..	78	2	137	37
486	बरवा	325	97	119	713	353	360	26	29	..	...	71	8	174	8
487	रतई	55						गैर आबाद							
488	परसिया मिश्र	336	100	118	844	446	398	82	80	..	...	202	56	232	2
489	आसना	444	71	96	633	315	318	78	80	...	..	89	16	166	68
490	दूलहू	187	49	78	455	216	239	48	62	...	...	79	13	112	74
491	परसिया गुलाली	179	43	48	385	178	207	14	17	...	...	84	34	81	24
492	मुजहना उर्फ भटपुरवा	69	3	3	17	6	11	...	3	...	...	1	...	3	1

जनगणना सार-पत्र

काम करने वाले

I		II		III		IV		V (अ)		V (ब)		VI		VII		VIII		IX		काम न करने वाले X		स्थानीय कोड नं०
पु०	स्त्री	पु०	स्त्री	पु०	स्त्री	पु०	स्त्री	पु०	स्त्री	पु०	स्त्री	पु०	स्त्री	पु०	स्त्री	पु०	स्त्री	पु०	स्त्री	पु०	स्त्री	
17	18	19	20	21	22	23	24	25	26	27	28	29	30	31	32	33	34	35	36	37	38	1
66	...	23	1	...	...	..		...	.	...	...	.	...	. .	...	. .	...	1	..	67	153	463
20	...	15	1	...	...	.	...		.		..	.	.	.	. .	.	..	. .	..	32	65	464
44	.	38	...	.		.		.	.	...		.	. .	.	...	...	...	1	. .	91	165	465
108	7	23	12	..	...	.	...	.	. .	...	...	. .	..	...	...	...	...	...	...	164	200	466
90	2	50	7	...	..	...	..	1	..	1	...	...	...	...	...	...	...	...	...	168	324	467
13	1	39	24	...	..		..	.	.	..		.	...	...		. .	...	.	...	41	41	468
36		4	.	.	.		.	.	.	.	..	.	.	. .	.	.	.	1	..	56	103	469
49	1	13	8	...	...	.	.	..	.	...	...	...	. .	.	.	1	.	1	.	70	149	470
47	...	16	16	.	...	..	...	..	. .	...	. .	...	..	...	...	...	. .	...	...	105	160	471
31	..	33	12	...	...	...	...	. .	..	...	...	...	..	...	..	...	.	2	...	85	126	472
39	...	71	45	..	...			7	.	...	...	...	...	...	. .	. .	...	1	.	171	221	473
37	..	33	47	1		..	..	.	.	1	...	2	...	...	...			3	3	81	119	474
11	...	86	91	.	...		.	4	1	...	...	1		1	...		.	2	1	78	91	475
247	75	91	1	...	...	...	...	3	..	1	...	2	...	1	. .	2		6	...	392	624	476
25	...	18	10	...	...	..	...	...	...	...	...	...	...	. .	...	...	...	1	..	43	72	477
46	4	22	2	..	. .	...	...	..	...		.	...	...	...	.	. .		1	...	88	137	478
32	...	3	2	..	. .	...	...	..	...	...	..	...	...	.	...	...	...	2	...	43	81	479
57	10	33	3	. .	...	..	...	. .	...	.	...	...	...	1	...	1	...	. .	. .	113	181	480
12	1	..	1	...	...	...	...	...	...	...	..	...	...	..	...	.		...	...	14	22	481
43	...	11		...	...	2	...	...	...	7	...	...	...	...		...	...	12	..	82	113	482
		गैर आबाद																				483
118	...	10		...	...	.	...	...	.	..	...	2	...	4		...	..	12	...	214	290	484
96	...	37	37	...	...	...	...	...	...	...	. .	2	. .	.	...	2		.	...	111	192	485
97	8	73	.	. .	...	. .	...	...	...	..	...	...	..	..	.	1	..	3	...	179	352	486
		गैर आबाद																				487
153	1	67	...	...	...	...	...	...	...	...	...	...	...	2	..	...	...	10	1	214	396	488
111	10	53	58	...	...	. .	...	...	...	...	...	...	...	.	...	1		1	...	149	250	489
82	7	24	67	...	...	...	...	.	...		...	...	...	2	...	..	..	4	.	104	165	490
45	3	23	20	..	...	...	...	...		...	..	1		.		1	.	11	1	97	183	491
2	1	1	...	...	...	...	...	...	...	...	...	...	...	...	...	...	...	...	...	3	10	492

3—देवरिया तहसील (ग्रामीण)

स्थानीय कोड नं०	ग्राम/नगर/वार्ड नगरीय ब्लाक का नाम	ग्राम का क्षेत्रफल एकड़ में तथा नगर/वार्ड का वर्ग कि०मी० में	अधिकृत आवासीय मकानों की संख्या	परिवारों की संख्या	कुल जनसंख्या (संस्थागत और बेघरबार जन-संख्या सहित)			अनुसूचित जातियां		अनुसूचित जन-जातियां		साक्षर व शिक्षित व्यक्ति		कुल काम करने वाले (I–IX)	
					व्यक्ति	पु०	स्त्री	पु०	स्त्री	पु०	स्त्री	पु०	स्त्री	पु०	स्त्री
1	2	3	4	5	6	7	8	9	10	11	12	13	14	15	16
493	पकडी खास	301	55	69	410	209	201	51	45	...	...	59	5	109	...
494	धोबी छापर	125	39	46	297	147	150	92	97	...	'	41	1	69	.
495	भेड़नहा	92	54	57	467	240	227	3	8	...		85	30	128	2
496	भलुवा	481	91	125	836	429	407	131	111	...	...	118	17	201	8
497	बरेजी बुजुर्ग	182	30	36	261	126	135	1	...	...	..	43	4	69	15
498	महाराजपुर	165	83	94	620	292	328	65	74	...	...	117	19	152	63
499	अहिलवार खुर्द	193	10	10	67	39	28	31	24	...	''	11	2	18	15
500	अहिलवार बुजुर्ग	254	140	166	1,053	543	510	64	66	..	...	252	81	251	9
501	धनौती कलाँ	418						गैर आबाद							
502	चकसराय बादल दास	244	75	88	517	264	253	128	118	...	..	68	3	140	32
503	परसिया भन्डारी	237	102	134	903	448	455	97	87	..	...	158	79	208	1
504	चक देवरिया	66						गैर आबाद							
505	बरवा	179	52	75	578	295	283	82	75	...	..	121	23	144	...
506	परसिया मिसकारी	225	65	77	457	240	217	31	29	..	..	101	20	124	4
507	सोन्डा	450	121	133	872	432	440	86	80	...	''	231	90	211	15
508	दानोपुर	265	68	112	767	510	257	129	90	...	..	203	38	327	39
509	तिलई बेलवा	412	95	118	868	451	417	44	44	..	...	122	14	235	22
510	सकरापार	412	168	192	1,203	588	615	117	118	..	...	236	38	306	12
511	परसिया उर्फ खरजरवा	152	67	81	650	362	288	26	18	...	..	224	109	184	1
512	चितामन चक	91	18	18	154	78	76	..	..	...	...	31	...	36	...
513	पिपर पाती	289	133	157	1,077	541	536	198	183	..	..	184	49	268	111
514	पिडरा	297	168	188	1,181	609	572	156	158	.	.	215	33	305	108
515	बमनी	196	67	68	476	242	234	35	43	..	...	108	14	109	11
516	भरौली बाजार	517	64	65	382	200	182	11	12	...	...	48	...	135	...
517	मुड़ा डीह	456	78	125	805	432	373	20	15	...	...	143	9	213	20
518	रघवा पुर	203	112	135	862	439	423	214	188	...	..	127	23	225	24
519	सोनबरसा	72						गैर आबाद							
520	धनौती खुर्द	161	64	85	591	310	281	23	25		...	130	46	147	23
521	गोबराई खास	249	75	88	554	285	269	54	63	...	...	98	13	141	40
522	बडहरा	339	106	106	924	496	428	68	66	...	...	79	14	235	33

जनगणना सार-पत्र

काम करने वाले																				काम न करने वाले		स्थानीय कोड नं०
I		II		III		IV		V (अ)		V (ब)		VI		VII		VIII		IX		X		
पु०	स्त्री	पु०	स्त्री	पु०	स्त्री	पु०	स्त्री	पु०	स्त्री	पु०	स्त्री	पु०	स्त्री	पु०	स्त्री	पु०	स्त्री	पु०	स्त्री	पु०	स्त्री	
17	18	19	20	21	22	23	24	25	26	27	28	29	30	31	32	33	34	35	36	37	38	1
44	...	62	..	.	...	.	...	.	.	.	.	..	..		...	. .	.	3	..	100	201	493
23	...	46	. .	...	...	...	...	. .	..	.	..	...	...	...	...	.	.	...	..	78	150	494
104	1	14	...	.	...	...	. .	. .	..		..	...	..	. .	...	3		7	1	112	225	495
99	3	70	5	..	...	...	...	9		3	..	..	...	3	...	5	..	12	..	228	399	496
53	1	11	14	1	...	..	...	...	...	...	...	..	...	.	...	..	...	4	...	57	120	497
93	4	43	52	...	...	...	..	...	.	1	..	...	..	2	1	1		12	6	140	265	498
2	...	14	15	.	. .	..	...	...	.	...	...	...	...	...	...	1	...	1	..	21	13	499
197	1	25	7	...	. .	..	...	1	.	1	...	1	..	6	...	1	. .	19	1	292	501	500
		गैर आबाद																				501
97	1	24	28	...	...	...	...	5	..	3	...	1	3	3	...	1	...	6	..	124	221	502
67	.	78	1	...	...	..	..	24	..	11	...	3	...	2	..	1	..	22	...	240	454	503
		गैर आबाद																				504
35	...	80	...	...	...	..	...	3	..	4	...	...	...	1	...	2		19	...	151	283	505
83	4	38	...	...	...	...	..	...	. .	.	...	...	...		...	..	...	3	.	116	213	506
100	9	73	5	1	...	...	..	3	..	1	...	...	..	6	...	2	..	25	1	221	425	507
138	..	109	35	3	..	. .	..	..	...	2	...	1	...	4	. .	5	.	65	4	183	218	508
185	4	35	18	1	...	...		1	..	6	...	...	...	1	...	2	. .	4		216	395	509
158	9	72	2	. .	...	...	...	10	...	12	...	14	...	7	...	3		30	1	282	603	510
147	...	31	1	.	...	...	..	..	..	...	...	..	...	..	...	1	..	5	...	178	287	511
...	...	35	...	...	...	...	...	...	...	...	...	...	...		...	.	...	1	.	42	76	512
138	52	77	59	..	...	...	..	8	...	2	...	21	...	8	...	3	...	11		273	425	513
72	2	122	106	..	...	...	...	2	...	14	...	44	...	14	...	5	..	32	..	304	464	514
75	2	7	9	...	...	...	...	...	...	3	...	4	...	6	.	1	...	13	.	133	223	515
40	. .	89		...	...	...	..	..	.	1	...	...	..	.	. .	1	...	4	.	65	182	516
96	1	11	17	.	...	...	...	...	...	33	...	47	.	9	...	1	...	16	2	219	353	517
128	1	96	23	...	...	...	...	...	.	...	...	...	...	.	...	..	.	1	...	214	399	518
		गैर आबाद																				519
77	1	14	21	3	...	...	. .	...	...	17	...	4	...	7	...	3	. .	22	1	163	258	520
95	5	19	34	...	...	...	...	4	...	5	...	2	...	7	1	..	...	9	..	144	229	521
151	11	79	22	...	...	...	...	...	..	...	...	...	...	...	...	...	...	5	...	261	395	522

3—देवरिया तहसील (ग्रामीण)

स्थानीय कोड नं०	ग्राम/नगर/वार्ड/नगरीय ब्लाक का नाम	ग्राम का क्षेत्रफल एकड़ में तथा नगर/वार्ड का वर्ग कि०मी० में	अधिकृत आवासीय मकानों की संख्या	परिवारों की संख्या	कुल जनसंख्या (संस्थागत और बेघरबार जन-संख्या सहित)			अनुसूचित जातियां		अनुसूचित जन-जातियां		साक्षर व शिक्षित व्यक्ति		कुल काम करने वाले (I–IX)	
					व्यक्ति	पु०	स्त्री	पु०	स्त्री	पु०	स्त्री	पु०	स्त्री	पु०	स्त्री
1	2	3	4	5	6	7	8	9	10	11	12	13	14	15	16
523	पगरा उर्फ परसिया	221	87	101	817	397	420	14	15	..	...	168	29	188	1
524	पकरी बुजुर्ग	124	64	78	511	281	230	86	80	.		60	2	136	6
525	चकबन्दी उर्फ घटैला गाजी	255	97	103	735	385	350	46	39	.	..	49	12	185	7
526	बास पार	193	41	49	324	158	166	22	16	...	.	57	11	84	..
527	लहिलपार खास	254	105	258	847	452	395	26	24	..	..	101	8	246	...
528	लहिलपुर उर्फ रतनपुर	241	84	98	723	370	353	34	35	..	.	109	...	202	70
529	चकबन्दी उर्फ घटैला चेती	342	114	117	788	413	375	81	72	..		188	27	195	10
530	मठिया	198	63	85	649	342	307	94	77	...	.	121	22	163	9
531	पदरी	55	67	113	708	348	360	60	40	..	..	140	46	173	61
532	सुकरौली	101	30	37	233	123	110	71	62	...	...	22	...	66	2
533	देवरिया मीर	403	168	217	1,315	650	665	69	53	...	..	277	76	316	43
534	दुबौली	169	41	52	389	189	200			...	.	81	23	86	5
535	मरया	203	72	88	632	316	316	33	33	. .		84	20	158	46
536	गम्भीरपुर	171	61	68	451	209	242	13	22	...	.	90	14	92	13
537	माड़ीपार बुजुर्ग	146	53	71	484	246	238	23	19	.	..	96	22	127	2
538	चक माधो उर्फ मठिया	166	57	59	349	178	171	27	14	..	.	54	10	83	24
539	माड़ी पार खुर्द	178	4	6	41	23	18		.	..	..	3	. .	14	...
540	बभनी	110	86	86	585	310	275	24	21	...		146	23	163	1
541	सिरसिया	150	38	52	338	156	182	94	103	...	...	43	10	78	32
542	बतरौली	327	91	109	732	339	393	88	82	..	. .	117	26	155	5
543	हरपुर खुर्द	115	26	28	276	138	138	. .	...	...	...	66	16	53	2
544	वारा डीह	107	25	37	188	84	104	2	5	...	...	23	2	38	4
545	राउत पार	586	170	190	1,200	610	590	76	58	..	...	160	23	322	60
546	बरुआडीह	309	56	72	476	226	250	8	7	...	...	75	16	54	21
547	कुशमौनी	219	78	103	658	292	366	42	47	...	...	95	21	136	2
548	बैकुण्ठपुर	430	268	293	1,771	960	811	115	115	...	..	328	75	383	54
549	भवानीपुर	150	37	44	355	171	184	8	12	...	...	61	6	88	..
550	माधोपुर	552	183	207	1,424	712	712	236	224	..	...	192	5	374	16
551	महुई	694	109	138	867	415	452	30	36	...	.	115	18	214	10
552	करौन्दी	141	147	161	939	478	461	...	...	...	..	154	39	235	21

जनगणना सार-पत्र

काम करने वाले

I		II		III		IV		V (अ)		V (ब)		VI		VII		VIII		IX		काम न करने वाले X		स्थानीय कोड नं०
पु०	स्त्री	पु०	स्त्री	पु०	स्त्री	पु०	स्त्री	पु०	स्त्री	पु०	स्त्री	पु०	स्त्री	पु०	स्त्री	पु०	स्त्री	पु०	स्त्री	पु०	स्त्री	
17	18	19	20	21	22	23	24	25	26	27	28	29	30	31	32	33	34	35	36	37	38	1
165		6	1	...	...	3	...	1	..	2	...	2	.	...	..	5	...	4	...	209	419	523
127	6	6	...	...	...	...	...	1	...	1	...	...	...	...	...	...	...	1	...	145	224	524
155	7	23	...	...	...	...	...	..	. .	.	...	...	.	2	...	...	..	5	...	200	343	525
79	.	2	...	...	...	...	..	...	...	...	...	.	..	...	...	...	...	3	...	74	166	526
158	...	12	...	...	...	...	...	20	...	2	.	2	. .	3	...	1	...	48	...	206	395	527
120	...	67	70	1	...	...	...	...	...	1	...	4		.	...	1	...	8	...	168	283	528
145	4	27	6	...	...	..	...	...	..	9	. .	. .	...	9	...	...	...	5	...	218	365	529
44	2	69	7	...	..	...	...	22	...	2	. .	...	...	3	. .	13	...	10	...	179	298	530
32	...	59	45	3	...	...	.	14	3	13	...	8	.	8	...	9	...	27	13	175	299	531
15	...	44	2	...	...	...	..	3	...	2	...	1	...	...	..	...	...	1	...	57	108	532
131	...	105	42	1	..	...	.	. .	...	25	...	1	...	18	...	20	...	15	1	334	622	533
50	. .	34	4	...	...	...	...	..	...	. .	..	. .	...	...	...	...	...	2	1	103	195	534
80	1	76	45	...	...	...	...	...	...	...	...	...	...	. .	...	...	...	2	...	158	270	535
81	9	4	4	...	...	...	...	...	...	2	...	. .	...	...	...	3	...	2	...	117	229	536
98	...	2	2	...	...	...	...	1	...	...	...	3	.	6	..	1	...	16	.	119	236	537
55	8	23	16	2	...	...	...	...	...	1	...	...	...	1	...	...	...	1	...	95	147	538
14	...	...	...	...	...	...	...	..	.	...	...	...	...	...	...	...	...	...	...	9	18	539
124	...	9	...	1	...	...	...	...	...	4	...	...	...	2	...	2	...	21	1	147	274	540
20	...	47	32	...	. .	...	...	1	...	1	...	3	...	1	...	...	...	5	...	78	150	541
97	...	39	5	1	...	...	..	...	...	...	...	...	...	2	...	...	...	16	...	184	388	542
38	..	7	2	...	...	...	...		...	1	...	...	...	3	...	1	...	3	...	85	136	543
6	.	29	4	3	...	...	...	...	...	...	...	...	...	...	...	...	...	. .	...	46	100	544
116	1	189	59	1	...	...	...	5	...	2	...	...	..	...	...	...	...	9	...	288	530	545
20	3	20	18	...	...	...	..	...	...	...	...	1	...	...	...	...	...	13	...	172	229	546
114	2	14	...	...	...	...	...	.	...	4	...	...	...	1	...	...	...	3	...	156	364	547
174	1	120	43	8	...	. .	...	18	...	15	1	1	...	22	2	...	...	25	7	577	757	548
78	...	10	...	...	...	...	...	...	...	...	...	...	...	...	...	...	...	...	...	83	184	549
217	5	130	11	3	...	...	...	...	...	10	...	1	...	1	...	...	...	12	...	338	696	550
180	5	22	5	...	...	...	...	...	...	4	...	...	...	1	...	...	...	7	...	201	442	551
128	3	43	11	...	...	...	...	17	7	5	...	...	...	21	...	3	...	18	...	243	440	552

3—देवरिया तहसील (ग्रामीण)

स्थानीय कोड नं०	ग्राम/नगर/वार्ड/नगरीय ब्लाक का नाम	ग्राम का क्षेत्रफल एकड़ में तथा नगर/वार्ड का वर्ग कि०मी० में	अधिकृत आवासीय मकानों की संख्या	परिवारों की संख्या	कुल जनसंख्या (संस्थागत और बेघरबार जन-संख्या सहित)			अनुसूचित जातियां		अनुसूचित जन-जातियां		साक्षर व शिक्षित व्यक्ति		कुल काम करने वाले (I–IX)	
					व्यक्ति	पु०	स्त्री	पु०	स्त्री	पु०	स्त्री	पु०	स्त्री	पु०	स्त्री
1	2	3	4	5	6	7	8	9	10	11	12	13	14	15	16
553	पिपरवा	106	17	21	170	85	85	...	...	...	...	13	...	48	6
554	सरौरा	682	187	199	1,330	707	623	182	151	..	. .	166	46	393	12
555	चकवरिया पट्टी	101	60	62	377	185	192	62	57	..	...	43	...	89	3
556	वरैठा	148	83	87	498	247	251	33	29	...	..	79	8	122	75
557	सिसवा	348	84	95	700	352	348	114	109	. .	...	101	10	202	6
558	वलवनिया उर्फ हसीम चक	506	148	163	1,042	514	528	151	152	...	..	122	5	283	32
559	नौतन	423	141	171	998	512	486	312	271	...	.	119	74	252	21
560	खजुरिया	176	41	49	318	160	158	...	...	...	.	63	2	84	2
561	बरियापुर	3,135	691	915	6,062	3,108	2,954	471	440	...	..	906	66	1,530	128
562	जमधार	240	83	84	512	234	278	43	56	...	...	70	7	121	68
563	इटवा उर्फ भरौता	109	36	39	257	122	135	29	40		.	37	3	67	3
564	चक अमवा उर्फ सुजैही	125	30	31	168	76	92	16	23	...	..	11	2	43	6
565	टान्दवा	58	8	8	44	23	21	16	18	...	..	3	..	10	...
566	चकरवा घूस	330	101	113	724	352	372	15	17	..	..	105	11	163	3
567	बिशुनपुरा खुर्द	87	26	31	209	100	109	12	14	.		43	1	57	4
568	नोनया छापर	148	58	66	433	226	207	.	.	.		141	19	105	1
569	गोबराई	172	95	45	323	172	151	.				85	18	81	..
570	सोहनी पार	192	74	89	513	241	272	56	66	..	...	72	8	138	...
571	चकबन्दी उर्फ परानपुर	230	76	89	586	273	313	82	63	..	...	78	28	142	4
572	नानकपुर उर्फ नागपार	194	51	54	364	170	194	33	39	.	..	64	36	82	11
573	मेहरौना	421	90	115	689	325	364	86	104		.	79	5	176	34
574	रामपुर तिवारी	129	41	51	310	161	149	30	44	.		73	15	67	.
575	पाडेपुर	265	95	126	739	353	386	27	24	..	..	139	32	154	2
576	महुआ पाटन	182	74	90	584	294	290	81	87	.		67	5	154	...
577	धुशहरी	578	202	255	1,573	757	816	129	110	..	...	231	44	407	6
578	अमवा	129	38	39	231	127	104	4	4		...	10	1	75	1
579	मझरिया उर्फ जोलहपुरवा	124	40	40	230	125	105	36	36	..	...	20		78	16
580	डीहा खुर्द	218	7	8	65	39	26	11	4	..	..	13	1	20	..
581	डीहा बसन्त	168	55	77	438	249	189	48	37	...	..	29	5	142	...
582	किशुन पाली	302	78	113	622	308	314	72	78	...	...	91	26	174	83

जनगणना सार-पत्र

काम करने वाले

I		II		III		IV		V (अ)		V (ब)		VI		VII		VIII		IX		काम न करने वाले X		स्थानीय कोड नं०
पु०	स्त्री	पु०	स्त्री	पु०	स्त्री	पु०	स्त्री	पु०	स्त्री	पु०	स्त्री	पु०	स्त्री	पु०	स्त्री	पु०	स्त्री	पु०	स्त्री	पु०	स्त्री	
17	18	19	20	21	22	23	24	25	26	27	28	29	30	31	32	33	34	35	36	37	38	1
55	...	13	6	...	...	...	...	...	...	...	...	...	...	...	...	...	...	...	...	37	79	553
300	8	81	4	...	...	...	...	...	...	...	...	5	...	...	...	1	...	6	...	314	611	554
79	..	9	3	...	...	...	...	...	...	.	...	...	...	...	..	...	...	1	...	96	189	555
29	. .	83	75	1	...	...	...	...	...	1	...	..	...	4	...	...	...	4	...	125	176	556
151	3	15	...	7	..	...	...	. .	1	2	1	1	...	18	1	3	...	5	...	150	342	557
225	...	49	32	...	...	...	...	1	...	2	...	...	...	...	...	...	...	6	...	231	496	558
158	4	89	17	...	...	...	..	. .		...	..	...	...	...	..	...	...	5	.	260	465	559
26	. .	56	2	...	...	.	..	.	.	..		..	. .	1	...	...	...	1	...	76	156	560
1,045	18	335	107	2	...	...		19	...	42	...	13	...	11	...	6	...	57	3	1,578	2,826	561
60	12	52	56	1	...	...	...	...	..	...	...	...	...	...	...	...	...	8	...	113	210	562
44	..	17	3	...	...	...	..	1	...	...	...	...	...	1	...	...	. .	4	. .	55	132	563
32	6	11	...	...	...	...	...	...	..	...	...	...	..	.	...	. .	...	..	...	33	86	564
...	...	10	...	...	...	...	...	...	...	...	...	...	...	...	...	. .	...	..	. .	13	21	565
40	2	102	1	...	...	...	...	...	...	1	...	...	...	3	..	..	. .	17	. .	189	369	566
19	...	33	4	...	...	...	...	3	. .	1	...	...	...	1	...	...	...	...	...	43	105	567
68	1	7	...	...	...	...	...	...	...	6	...	2	...	4	...	...	...	18	...	121	206	568
69	...	1	...	...	...	...	...	...	...	...	...	...	...	...	...	...	...	11	...	91	151	569
90	...	42	4	...	...	...	...	4	...	...	...	...	...	2	...	...	...	...	...	103	272	570
95	...	39	...	...	...	...	...	2	..	3	...	...	...	2	...	...	...	1	...	131	309	571
49	...	21	11	1	...	...	...	...	...	1	...	...	...	3	...	...	...	7	...	88	183	572
127	7	34	27	2	...	...	...	...	...	5	...	1	...	4	...	...	..	3	...	149	330	573
32	...	15	...	1	...	...	...	...	...	1	...	...	...	3	...	1	...	14	...	94	149	574
117	...	15	...	...	...	...	...	...	...	3	. .	. .	...	5	...	2	...	12	2	199	384	575
147	...	..	...	...	...	...	...	...	..	2	...	...	...	1	...	.	...	4	...	140	290	576
256	3	97	..	5	...	...	...	1	...	26	1	4	1	12	...	1	...	5	1	350	810	577
74	...	1	1	...	...	...	...	...	...	. .	...	...	...	..	...	...	...	...	...	52	103	578
54	...	23	16	...	...	...	...	..	..	...	...	...	...	...	...	...	...	1	...	47	89	579
19	...	1	...	...	...	...	...	...	.	...	..	...	...	...	. .	...	...	...	...	19	26	580
142	.	..	...	...	. .	...	...	...	.	..	...	. .	...	..	.	.	...	.	...	107	189	581
92	7	26	52	...	...	...	...	5	...	2	..	10	...	2	1	1	...	36	23	134	231	582

3—देवरिया तहसील (ग्रामीण)

स्थानीय कोड नं०	ग्राम/नगर/वार्ड/नगरीय ब्लाक का नाम	ग्राम का क्षेत्रफल एकड़ में तथा नगर/वार्ड का वर्ग कि०मी० में	अधिकृत आवासीय मकानों की संख्या	परिवारों की संख्या	कुल जनसंख्या (सस्थागत और बेघरबार जन-सख्या सहित)			अनुसूचित जातिया		अनुसूचित जन-जातिया		साक्षर व शिक्षित व्यक्ति		कुल काम करने वाले (I–IX)	
					व्यक्ति	पु०	स्त्री	पु०	स्त्री	पु०	स्त्री	पु०	स्त्री	पु०	स्त्री
1	2	3	4	5	6	7	8	9	10	11	12	13	14	15	16
583	वेलवनिया टोला	108	59	59	421	241	180	47	38	.	...	57	8	126	...
584	विशुनपुरा कलाँ	511	192	198	1,312	681	631	119	139	.	...	179	16	397	5
585	इमीलिया	73						गैर आबाद							
586	चादपुर	218	74	93	620	317	303	9	17	...	.	105	11	151	1
587	पोखर भिन्डा खास	215	60	70	451	227	224	51	41	..	...	89	15	115	2
588	चकबन्दी उर्फ सिंहपुर	141	51	61	395	206	189	12	10	.	...	2	2	104	...
589	घनौती कला	418	119	129	860	440	420	71	55	. .		106	10	222	6
590	दामापुर उर्फ जतमलपुर	107	43	63	349	161	188	17	19		...	39	27	82	1
591	पकडी खुर्द	88	14	16	133	62	71	...	..	. .	...	19	...	35	5
592	रामपुर खुर्द	177	37	40	282	151	131	51	49	. .	. .	29	3	67	3
593	फुम्मुहा उर्फ बेलवा	146	48	58	440	242	198	55	40	..	..	67	..	112	7
594	पिपराइच	265	66	106	669	334	335	118	113	..	. .	109	32	169	...
595	लक्ष्मीपुर	101	25	35	248	119	129	19	22	.	...	48	7	53	6
596	बेलवा	162	46	67	425	196	229	6	5	.	...	45	1	84	33
597	सिधुआ	872	258	298	1,851	948	903	141	129		..	294	58	494	49
598	मठिया	139	62	62	458	226	232	7	5	...	...	43	3	131	3
599	गौतम चक मठिया	477	113	129	827	427	400	83	65	...	...	130	12	233	13
600	शाहपुर	432	109	142	950	471	479	91	95	..	.	157	19	271	66
601	परषोतमपुर	185	65	83	519	239	280	47	53	.	...	83	15	116	5
602	बैकुण्ठपुर	430	54	100	588	322	266	53	29	. .	..	78	14	181	7
603	बरारी	216	55	64	428	216	212	44	36	.	...	58	15	118	25
604	भगौतीपुर	87	27	37	265	142	123	29	18	...	...	39	3	65	...
605	मुन्डेरा	376	19	26	189	100	89	10	13		...	34	..	55	...
606	पोखर भिन्डा	102	25	41	232	123	109	32	25	...	...	57	13	53	1
607	भीमपुर	404	107	137	920	478	442	76	68	...	...	192	37	248	21
608	नरायनपुर	264	49	55	301	153	148	11	13	..	...	52	4	80	26
609	परसा बरवा	363	180	197	1,322	697	625	105	112	. .	...	234	46	381	29
610	गौरा खास	705	241	269	1,733	892	841	172	153	..	...	306	47	467	87
611	पोखर भिन्डा	194	45	45	294	165	129	51	41	..	...	49	2	76	21
612	बनकट बहादुरपुर	435	32	42	320	167	153	64	61	...	...	34	8	83	...

जनगणना सार-पत्र

काम करने वाले

I		II		III		IV		V (अ)		V (ब)		VI		VII		VIII		IX		काम न करने वाले X		स्थानीय कोड नं०
पु०	स्त्री	पु०	स्त्री	पु०	स्त्री	पु०	स्त्री	पु०	स्त्री	पु०	स्त्री	पु०	स्त्री	पु०	स्त्री	पु०	स्त्री	पु०	स्त्री	पु०	स्त्री	
17	18	19	20	21	22	23	24	25	26	27	28	29	30	31	32	33	34	35	36	37	38	1
126		...	.	..	...	..	.	.			.	...	...	..	..	.	...		...	115	180	583
376	...	5	5	.	...	...	...	..	.	.	...	.	...	2	...	..	.	14	..	284	626	584
		गैर आवाद																				585
146	1		..	.	...	. .		...		...		...	. .	..	...			5	...	166	302	586
93	...	5	1	1	...	...	. .	..	..	5	.	...	...	5	1	2	...	4	...	112	222	587
102	...	...	..		...	. .			...	. .	.	. .	...	2	..	.	..	..	..	102	189	588
198	3	15	3	. .					...		..	. .	.	3	. .	..		6	.	218	414	589
51	1	20	. .	..				4	...			3	..	1	..	. .		3		79	187	590
24	...	.	2			.			1	11		.	.	.					2	27	66	591
39	...	22	2	.	...	..		2	1	.	. .	. .	...	...	...			4	..	84	128	592
66	...	39	7	1	. .		..	...		1	...	. .	.	1	.	.		4	...	130	191	593
102	..	50	.	3				. .		3		1	.	3	...	..		7	...	165	335	594
26	1	16	5	.		.	.		.	3	.	. .	...	4	...	.	.	4	.	66	123	595
58	4	11	29	.	...		.	4		2	.	...	.	9					.	112	196	596
273	9	197	40	.	...	...	.	...	..	2	...	...	...	2	. .	1		19	..	454	854	597
119	3	12	...	. .		...		..		...	. .	...	...	.	..		...	..	...	95	229	598
226	13		...	.	..	.		1	..			. .	. .			.		6	..	194	387	599
147	2	116	62			...	...			3	2	...	...	.	. .	1		4	...	200	413	600
104	4	...		1				.	..	5	1	..	..	1	.	4		1	..	123	275	601
88	...	53	...	...	. .	.		...		1	..	28	6	7	...	...	.	4	1	141	259	602
58	...	53	25	...	...	...		...		.	. .	.	...	5	.	1	...	1	..	98	187	603
50	..	14	..	..		. .		...	..	...	..	..	.	...	..	...	...	1	...	77	123	604
40	...	4		...			. .	. .	.	4	. .	3	.	3	.	1			...	45	89	605
22	...	18	1	...	.	...	.	...	...	3	.		...	4	. .	.		6	...	70	108	606
183	...	34	21	...	...	...	...	1	...	5	...	8	. .	4	...	2		11	...	230	421	607
40	1	37	25	...	...	...	..	...	...	1	...	.	...	...	...	..	...	2	...	73	122	608
328	5	45	23	...	...	...	...	...	..		..	..	...	1	...	.	. .	7	1	316	596	609
259	10	149	77	...	...	. .	...	5	...	21	...	.	. .	3	...	1	. .	29	...	425	754	610
27	1	44	19	...	...	1	...	.	1	...	..	...	. .	...	...	...	..	4	..	89	108	611
53	...	28	...	...	...	...	...	...	...	...	...	...	..	. .	...	.	.	2	...	84	153	612

3—देवरिया तहसील (ग्रामीण)

स्थानीय कोड नं०	ग्राम/नगर/वार्ड/नगरीय ब्लाक का नाम	ग्राम का क्षेत्रफल एकड़ में तथा नगर/वार्ड का वर्ग कि०मी० में	अधिकृत आवासीय मकानों की संख्या	परिवारों की संख्या	कुल जनसंख्या (सस्थागत और बेघरबार जन-सख्या सहित)			अनुसूचित जातियाँ		अनुसूचित जन जातियाँ		साक्षर व शिक्षित व्यक्ति		कुल काम करने वाले (I–IX)	
					व्यक्ति	पु०	स्त्री	पु०	स्त्री	पु०	स्त्री	पु०	स्त्री	पु०	स्त्री
1	2	3	4	5	6	7	8	9	10	11	12	13	14	15	16
															विकास खण्ड
विकास खण्ड देसाही देवरिया का योग		50,899	18,552		56,827			7,816		...		15,834		29,832	
		15,810		111,269		54,442		7,659		..		2,745		2,753	
613	भगवानपुर	240	40	49	326	168	158	28	16	..	.	89	30	78	18
614	राधोपुर	200	22	69	286	139	147	19	12	.	.	44	8	76	37
615	डुमरी	434	252	277	1,777	963	814	189	146			295	70	517	44
616	दुबौली	35						गैर आबाद							
617	बभनौली	326	50	51	340	178	162	26	23	.	.	45	2	107	34
618	बीबी चक	100	22	23	228	114	114	...	.	.	..	47	.	60	.
619	सिरसिया	670	323	389	2,231	1,174	1,057	231	208	.	...	393	80	647	236
620	रामपुर कारखाना	442	793	817	4,612	2,435	2,177	139	119		..	854	287	1,310	174
621	करनपुर उर्फ पचफेरा	326	90	98	528	259	269	37	35	..	..	107	43	130	8
622	बिशुनपुर	211	65	68	387	184	203	7	8	..	..	88	23	104	...
623	माधोपुर	171	73	91	584	309	275	24	18	.	..	71	6	171	...
624	हीरानन्दपुर	419	160	174	982	514	468	96	84	..		105	8	310	1
625	सारंगपुर	171	67	67	358	188	170	49	50	..	...	34	1	114	6
626	करमहा	205	56	68	436	236	200	1	...	...	..	66	2	114	1
627	बसन्तपुर बडलिया	119						गैर आबाद							
628	रामपुर चन्द्रभान	742	200	235	1,481	694	737	81	72	..	..	206	24	351	10
629	पकडी बुजुर्ग	219	36	53	363	181	182	9	8		.	52	2	86	1
630	केशरपुर	261	100	113	593	286	307	78	69			100	9	141	7
631	सहबाजपुर	250	78	118	618	318	300	50	54			88	11	158	8
632	डीघवा	163	38	45	278	137	141	7	6		.	51	18	73	.
633	मदरापली बुलाकी	304	83	89	711	359	352	38	30	.	...	96	..	169	24
634	पोखर भिन्डा	194	81	108	672	337	335	31	36		..	121	9	166	...
635	बिशुनपुर भरतराम	320	51	66	427	212	215	43	54	.	.	60	6	102	24
636	सबरेजीरुप	205	28	49	233	130	103	18	13	..	..	38	...	68	1
637	सबरेनी मानी	129	45	57	357	178	179	116	120	...	..	48	5	106	17

जनगणना सार-पत्र

काम करने वाले

I		II		III		IV		V (ब)		V (ब)		VI		VII		VIII		IX		काम न करने वाले X		स्थानीय कोड नं०
पु०	स्त्री	पु०	स्त्री	पु०	स्त्री	पु०	स्त्री	पु०	स्त्री	पु०	स्त्री	पु०	स्त्री	पु०	स्त्री	पु०	स्त्री	पु०	स्त्री	पु०	स्त्री	
17	18	19	20	21	22	23	24	25	26	27	28	29	30	31	32	33	34	35	36	37	38	1
देसाही देवरिया																						
21,791		5,400		31		16		432		270		40		586		137		1,129		26,995		
	827		1,735		1		...		59		25		...		12		...		94		51,689	
51	4	12	12	1	.	...	...	2	2	4	..	1	...	...	...	2	...	5	..	90	140	613
38	...		7	...	.	...		..		13	10	..	..	2	.	.	.	23	20	63	110	614
225	3	178	40	...	..	1	..	36		12	..	13	...	9	.	1	.	42	1	446	770	615
		गैर आबाद																				616
86	19	13	15	...	..	.	..	.	.	4	..	...	...	2	...		.	2	...	71	128	617
56	.	..	.	...	.	...	.	..	.	.	...	.	..	1	...			3	...	54	114	618
393	6	125	215	1	...	1	..	25	13	4	..	2	.	28	1	15	..	53	1	527	821	619
259	54	517	102	1	..	...	.	78	3	56	...	6	...	280	3	27	.	86	12	1,125	2,003	620
115	3	9	5	..	.	...	..	..	...	2	..	...	..	..	...	..	.	4		129	261	621
97	...	2	...	..	...	1	..	...	...	2	...	...	...	.		...	.	2	.	80	203	622
90	...	60	...	..	...	...	..	20	..	1	...	..	..	..	...	...	..	.	..	138	275	623
120	...	187	1	..	..	...	..	1	..	...	...	...	..	...	...	.	..	2	..	204	467	624
82	2	27	3	...	...	...	.	..	1	...	...	...	...	3	...	..	..	2	.	74	164	625
91	1	11	..	...	.	...	..	4	...	3	..	...	...	1	...	..	.	4	.	122	199	626
		गैर आबाद																				627
317	9	16	..	..	..	...	..	4	..	4	...	...	...	1	..	1	...	8	1	343	727	628
75	1	7	..	...	.	...	.	..	.	1	...	..	...	...	...	..	...	3	...	95	181	629
123	...	...	7	...	..	2	...	5	...	...	...	...	...	7	...	...	...	4	...	145	300	630
137	..	.	...	...	...	...	...	1	.	1	...	...	...	.	...	..	...	19	8	160	292	631
58	...	6	...	...	..	...	..	..	...	1	...	1	...	1	..	1	...	5	...	64	141	632
130	.	29	21	...	..	...	...	7	8	1	...	...	...	..	.	...	...	2	..	190	928	633
157	...	.	.	...	..	...	...	..	..	..	...	...	...	1	..	...	..	8	...	171	935	634
65	3	35	21	1	...	...	...	..	...	..	...	...	...	..	...	..	...	1	...	110	191	635
38	1	..	..	...	..	...	...	..	..	...	...	...	...	..	..	...	...	...	...	62	102	636
55	..	50	17	...	...	...	...	...	...	...	...	...	...	...	...	...	...	1	...	72	162	637

ग्राम/नगरीय ब्लाक प्राथमिक

3—देवरिया तहसील (ग्रामीण)

स्थानीय कोड नं०	ग्राम/नगर/वार्ड/नगरीय ब्लाक का नाम	ग्राम का क्षेत्रफल एकड़ में तथा नगर/वार्ड का वर्ग कि०मी० में	अधिकृत आवासीय मकानों की संख्या	परिवारों की संख्या	कुल जनसंख्या (सम्थागत और बेघरबार जन-संख्या सहित)			अनुसूचित जातियाँ		अनुसूचित जन-जातियाँ		साक्षर व शिक्षित व्यक्ति		कुल काम करने वाले (I–IX)	
					व्यक्ति	पु०	स्त्री	पु०	स्त्री	पु०	स्त्री	पु०	स्त्री	पु०	स्त्री
1	2	3	4	5	6	7	8	9	10	11	12	13	14	15	16
638	सबरेजी खरग	387	142	184	1,136	620	516	214	210	..	..	110	7	367	.
639	तक्कलपुर	99	82	102	567	286	281	8	5	.	..	121	38	146	3
640	बेलवा	718	274	321	1,988	992	996	178	210	..	.	291	49	484	29
641	देवरिया	345	58	93	619	293	326	4	6	.	.	104	26	133	
642	रामपुर हिरामन	315	94	123	740	370	370	48	43	.	.	88	10	131	8
643	पिपरा मदन गोपाल	1,239	370	466	2,809	1,395	1,414	153	142	.	.	506	62	695	24
644	साहवा	252	84	98	615	300	315	59	72		.	154	25	155	43
645	बखाभान सिंह	110	33	54	335	191	144	37	32		.	49	6	106	...
646	धमउ	453	101	106	628	344	284	.	.	..	.	123	12	158	6
647	पडियापार	453	216	258	1,533	790	743	141	124	..	.	221	18	388	16
648	जैमौली	265	60	60	342	186	156	35	29	...		48	3	111	..
649	पपऊर	112	1	1	7	5	2		.		..	2		1	
650	रामपुर दुल्ह	318	143	143	818	425	393	36	26			70	3	244	20
651	महवा	235	40	96	580	287	293	93	102		.	69	2	157	2
652	सोनाडी	106	34	45	358	187	171	6	7	.	.	28	1	111	..
653	अमारी झगा	474	145	147	889	471	418	34	34	..	.	94	18	286	45
654	गोनरिया	166	37	46	291	141	150	44	53	...	.	53	4	70	..
655	हरखौली माफी	127	48	48	304	158	146	.	..	...	.	41	3	58	1
656	गोठा रसुलपुर	544	176	176	1,161	596	565	66	69	...	..	120	5	315	4
657	बसन्तपुर	452	140	143	976	551	425	92	58	...	.	155	1	291	3
658	जंगल बेलवा	306	114	155	772	388	384	40	32	...	.	124	6	207	6
659	जिगनी	303	133	152	790	402	388	71	69	...	..	109	14	182	10
660	टिलाटाली	226	80	84	424	209	215	25	25	..	..	64	7	107	34
661	शामपुर	174	42	44	278	141	137	30	38	.	.	54	10	69	25
662	धनौनी रजडीहा	272	76	96	567	293	269	61	68	..	..	97	8	170	25
663	पहारपुर	602	211	246	1,510	771	739	127	131	.	..	218	48	457	52
664	भगवानपुर	282	25	36	244	135	109	5	2	...	.	54	6	77	..
665	विपराही	199	55	68	438	234	204	48	44	...	.	42	3	141	2
666	नेरुई अमवा	349	89	92	606	307	299	35	42	...	..	110	19	164	1
667	महुआवा	222	68	73	553	297	256	42	41	...	...	47	3	168	3

जनगणना सार-पत्र

काम करने वाले

I		II		III		IV		V (अ)		V (ब)		VI		VII		VIII		IX		काम न करने वाले X		स्थानीय कोड नं०
पु०	स्त्री	पु०	स्त्री	पु०	स्त्री	पु०	स्त्री	पु०	स्त्री	पु०	स्त्री	पु०	स्त्री	पु०	स्त्री	पु०	स्त्री	पु०	स्त्री	पु०	स्त्री	
17	18	19	20	21	22	23	24	25	26	27	28	29	30	31	32	33	34	35	36	37	38	1
331	...	31	...	...	...	...	...	1	...	1	...	...	...	..	..	3	..	...	...	253	516	638
123	3	...	...	...	...	...	...	2	...	2	...	...	...	10	..	...	...	9	...	140	278	639
405	10	25	19	1	...	1	...	...	...	7	...	...	...	13	..	9	..	23	..	508	967	640
94	...	1	...	...	...	...	...	9	...	4	...	...	...	8	..	1	...	16	...	160	326	641
150	6	15	...	...	...	...	...	2	1	...	..	1	.	1	..	5	...	7	1	189	362	642
589	20	42	1	2	...	...	...	10	3	1	..	...	..	15	..	...	..	36	..	700	1,390	643
102	...	29	43	...	...	...	...	...	...	1	...	...	...	7	.	..	...	16	...	145	272	644
81	...	21	...	...	...	...	...	...	..	...	..	...	. .	2	..	...	..	2	...	85	144	645
79	4	65	2	...	...	...	...	6	...	...	...	...	..	3	..	..	...	5	...	186	278	646
267	4	101	12	...	...	...	...	6	...	..	..	...	...	6	...	1	...	7	...	402	727	647
111	...	..	...	...	...	...	...	..	...	...	..	...	...	..	..	...	..	...	...	75	156	648
1	...	..	...	...	...	..	...	...	...	...	...	..	..	..	.	...	...	...	...	4	2	649
216	18	15	2	...	...	...	...	5	...	1	...	...	..	1	..	...	...	6	..	181	373	650
147	2	1	...	...	...	...	...	5	...	...	...	...	...	..	..	...	...	4	...	130	291	651
110	...	...	...	...	...	...	...	...	...	...	..	...	...	..	...	...	...	1	...	76	171	652
204	1	78	44	...	...	...	...	...	...	...	...	...	...	...	..	...	...	4	...	185	373	653
66	...	1	...	...	...	...	...	...	...	...	...	...	...	...	..	1	...	2	...	71	150	654
55	...	...	1	...	...	...	...	..	...	...	...	...	...	...	...	...	...	3	...	100	145	655
311	4	. .	...	...	...	...	...	...	...	...	...	2	...	..	. .	...	...	2	...	281	561	656
263	3	23	...	...	...	...	...	...	...	1	...	2	...	1	...	1	...	...	...	260	422	657
165	5	25	1	...	...	..	...	2	...	..	...	...	...	3	...	1	...	11	.	181	378	658
178	9	...	...	...	...	...	...	..	...	...	..	...	...	2	...	...	..	2	1	220	378	659
86	15	12	15	...	...	...	...	5	4	1	...	...	...	...	...	...	...	3	...	102	181	660
50	2	16	23	...	...	...	...	...	...	1	..	...	...	...	..	...	...	2	...	72	112	661
138	5	14	...	...	...	...	...	1	1	2	...	...	...	2	...	...	...	13	19	128	244	662
264	4	180	47	...	...	...	...	5	1	1	...	...	...	1	...	...	...	6	...	314	687	663
60	...	12	...	...	...	...	...	...	...	...	...	...	...	...	...	...	...	5	...	58	109	664
91	...	48	2	...	...	...	...	...	...	...	...	...	...	...	...	...	...	2	...	93	202	665
143	1	18	...	...	...	...	...	...	...	1	...	...	...	...	...	...	...	2	...	143	298	666
132	1	96	2	...	...	...	...	...	...	...	...	...	...	...	...	...	...	...	...	129	253	667

3—देवरिया तहसील (ग्रामीण)

स्थानीय कोड नं०	ग्राम/नगर/वार्ड/नगरीय ब्लाक का नाम	ग्राम का क्षेत्रफल एकड़ में तथा नगर/वार्ड का वर्ग कि०मी० में	अधिकृत आवासीय मकानों की संख्या	परिवारों की संख्या	कुल जनसंख्या (संस्थागत और बेघरबार जन-संख्या सहित)			अनुसूचित जातियाँ		अनुसूचित जन जातियाँ		साक्षर व शिक्षित व्यक्ति		कुल काम करने वाले (I–IX)	
					व्यक्ति	पु०	स्त्री	पु०	स्त्री	पु०	स्त्री	पु०	स्त्री	पु०	स्त्री
1	2	3	4	5	6	7	8	9	10	11	12	13	14	15	16
668	सोहसा	615	189	201	1,220	630	590	109	100	..	...	211	56	340	22
669	सुरचक	625	92	110	633	313	320	52	59	...	...	45	2	165	5
670	देवरिया	149	68	76	394	205	189	28	19	...	...	58	4	115	4
671	लक्ष्मीपुर	283	99	108	649	330	319	90	91	..	...	108	23	180	10
672	करौडी	414	66	68	404	219	185	27	23	...	...	48	2	119	5
673	मकुण्डपुर	186	34	44	240	115	125	40	45	...	..	32	2	61	2
674	भीसवा	83	39	42	218	114	104	31	28	...	...	36	6	69	13
675	नरायनपुर	145	87	87	497	229	268	66	76	...	...	85	16	111	39
676	भूडी पाकड़	451	172	177	1,018	517	501	77	77	...	...	145	16	301	53
677	करनज	498	118	143	918	458	460	98	124	...	...	40	8	246	247
678	अमवा	90	20	21	139	69	70	...	...	...	...	29	4	50	2
679	चेनपुर	278	104	120	691	353	338	64	61	...	...	41	6	173	29
680	रामपुर	298	106	134	732	382	350	73	79	.	.	60	1	184	91
681	पिपरा	223	51	63	402	202	200	64	69	.	.	28	2	107	36
682	बिशुनपुर मुरार	309	111	141	804	422	382	43	44	.	.	77	15	282	49
683	चिउरहा खास	688	248	278	1,553	698	855	143	125	..	...	171	99	351	21
684	बिकरम बिसुनपुर	600	233	254	1,633	800	833	82	106	.	...	120	47	417	11
685	कन्हौली	70	40	44	287	143	144	81	76	...	...	51	5	72	..
686	बलुआ	280	9	12	68	36	32	10	7	...	..	3	..	13	5
687	बालकुआ	564	183	216	1,432	716	716	81	92		..	296	101	378	86
688	समोगर	632	265	309	1,892	938	954	105	97	..	.	334	78	442	30
689	पिपरहिया	191	68	91	468	239	229	42	29	..	..	54	6	126	1
690	महुई	48						गैर आबाद							
691	भटनी बुजुर्ग	258	66	89	514	271	243	6	10	...	..	89	17	139	8
692	हरैया	333	109	165	1,022	478	544	52	50	...	...	215	113	195	39
693	अवरही	126	59	68	447	203	244	4	6	...	...	106	39	82	12
694	भटनी दादन	258	115	142	886	463	423	49	42	...	...	161	33	235	1
695	चकिया	191	57	69	381	195	186	43	36	...	...	36	23	99	6
696	पिपरा दौला कदम	951	280	325	1,916	1,010	906	167	125	...	...	429	101	513	66
697	मरपहा	201	89	117	509	249	260	61	74	...	...	62	6	137	2

जनगणना सार-पत्र

काम करने वाले

I		II		III		IV		V (अ)		V (ब)		VI		VII		VIII		IX		काम न करने वाले X		स्थानीय कोड नं०
पु०	स्त्री	पु०	स्त्री	पु०	स्त्री	पु०	स्त्री	पु०	स्त्री	पु०	स्त्री	पु०	स्त्री	पु०	स्त्री	पु०	स्त्री	पु०	स्त्री	पु०	स्त्री	
17	18	19	20	21	22	23	24	25	26	27	28	29	30	31	32	33	34	35	36	37	38	1
164	5	138	17	5	...	...	...	10	...	...	...	1	...	6	...	1	...	15	...	290	568	668
151	3	11	2	...	...	...	...	...	...	...	...	...	...	...	...	1	...	2	...	148	315	669
85	...	10	3	...	...	...	...	4	...	3	...	2	...	4	1	.	...	7	...	90	185	670
74	...	97	10	...	...	...	...	...	...	1	...	...	...	..	...	...	...	8	...	150	309	671
104	3	10	2	...	...	...	...	2	...	...	...	...	...	...	...	...	...	3	...	100	180	672
49	2	10	...	...	...	...	...	...	...	...	...	...	...	...	...	...	...	2	...	54	123	673
37	3	28	10	...	...	...	...	4	...	...	...	...	...	...	..	...	...	...	...	45	91	674
71	...	39	39	...	...	...	...	1	...	...	...	...	...	...	...	...	...	...	...	118	229	675
155	1	128	50	...	...	...	...	6	1	...	...	...	..	...	...	1	...	11	..	216	448	676
231	231	14	14	1	1	...	...	...	...	..	...	...	...	...	...	...	...	..	...	212	213	677
11	...	21	1	...	...	...	...	...	...	. .	...	...	...	...	...	...	...	18	1	19	68	678
157	3	10	26	...	...	...	...	...	...	..	...	...	...	3	...	...	...	3	...	180	309	679
161	4	15	87	2	...	...	...	...	...	...	...	...	...	3	...	...	...	3	...	198	259	680
45	...	60	26	...	...	...	...	...	...	..	...	...	...	...	...	...	...	2	...	95	164	681
222	42	58	7	...	...	...	...	...	...	...	...	...	...	...	...	...	...	2	...	140	333	682
235	3	85	18	1	...	...	...	1	...	2	...	1	...	6	...	1	...	19	...	347	834	683
317	...	59	11	...	...	...	...	17	...	2	...	...	...	6	...	2	...	14	...	383	822	684
31	...	37	...	...	...	...	...	...	...	2	...	...	...	1	...	1	...	...	...	71	144	685
9	...	4	5	...	...	...	...	...	...	...	...	...	...	...	...	..	...	...	...	23	27	686
236	1	117	85	...	...	1	...	10	...	...	...	...	...	1	...	...	..	13	...	338	630	687
391	8	40	21	1	...	1	...	...	...	...	...	...	...	2	...	...	...	7	1	496	4	688
115	...	9	1	...	...	...	..	1	...	1	...	...	...	..	...	...	...	..	...	113	228	689
		गैर आबाद																				690
113	1	4	2	...	...	...	...	11	5	...	...	...	...	...	...	...	...	11	...	132	235	691
99	1	44	38	1	...	...	...	2	...	9	...	...	...	11	...	9	...	20	...	283	505	692
59	6	11	5	...	...	...	...	...	...	. .	...	..	...	2	...	3	...	7	1	121	232	693
99	..	102	1	...	...	...	...	6	...	...	...	...	...	12	...	2	...	14	...	228	422	694
53	...	33	6	...	...	...	...	3	...	1	...	...	...	3	...	...	...	6	...	96	180	695
317	14	116	51	...	...	2	...	5	...	19	...	2	...	5	...	9	...	38	1	497	840	696
114	...	9	...	...	...	...	...	5	...	...	...	...	...	...	...	...	...	9	2	112	258	697

3—देवरिया तहसील (ग्रामीण)

स्थानीय कोड नं०	ग्राम/नगर/वार्ड/नगरीय ब्लाक का नाम	ग्राम का क्षेत्रफल एकड़ में तथा नगर/वार्ड का वर्ग कि०मी० में	अधिकृत आवासीय मकानों की संख्या	परिवारों की संख्या	कुल जनसंख्या (संस्थागत और बेघरबार जन-संख्या सहित)			अनुसूचित जातियां		अनुसूचित जन-जातियां		साक्षर व शिक्षित व्यक्ति		कुल काम करने वाले (I–IX)	
					व्यक्ति	पु०	स्त्री	पु०	स्त्री	पु०	स्त्री	पु०	स्त्री	पु०	स्त्री
1	2	3	4	5	6	7	8	9	10	11	12	13	14	15	16
698	मठ भगवान	93	28	34	197	94	103	17	31	..	...	31	2	40	7
699	पकड़ी वीरभद्र	437	250	282	1,555	832	723	108	97	.	..	227	10	408	9
700	सोनिया	141	14	14	103	62	41	.	..	...	...	20	...	46	...
701	मुन्डेर उर्फ टोडरवा	240	64	81	489	266	223	35	27	...	..	85	10	137	10
702	इमलिया उर्फ भगवानपुर	221	37	42	263	135	128	11	18	...	...	39	4	81	2
703	सेमरा	260	80	98	633	311	322	26	29	...	...	87	19	163	45
704	देमही देवरिया	603	173	211	1,451	765	686	120	115	...	...	184	21	409	19
705	पिअरूआ	53	12	27	28	21	7	..	...	...	...	17	4	16	.
706	सोनवरसा	362	105	124	707	375	332	..	...	...	...	50	4	212	1
707	ओझौली	89						गैर आबाद							
708	पुरैनी	189	79	100	733	387	346	58	47	...	...	92	12	169	9
709	बरवामीर छापर	539	283	303	1,905	999	906	62	58	...	...	169	8	552	3
710	दुबौली	213	51	59	324	159	165	46	44	...	...	30	2	63	9
711	भखिम छपरा	47						गैर आबाद							
712	भरथ पट्टी	166	57	73	484	228	256	12	18	..	...	48	1	130	12
713	निबी बरवा	144	33	43	272	142	130	20	25	..	...	22	3	72	20
714	बसन्त पुर	266	101	129	824	410	414	27	20	. .	.	112	8	213	21
715	डीघवा पौटवा	375	74	79	565	286	279	6	10	...	...	94	10	139	...
716	हरिया पार	527	92	104	516	252	264	5	9	...	..	67	3	116	...
717	पौहारी छापर	346	48	60	392	187	205	26	33	...	...	33	7	115	...
718	शामपुर	445	117	153	989	483	506	10	17	...	..	210	53	249	10
719	कौला छपरा	255	73	85	571	285	286	16	20		..	108	47	98	20
720	मदरा पाली भरथराय	485	119	153	817	400	417	60	69		...	91	3	224	7
721	बैजनाथपुर	149	58	64	405	212	193	13	16	...	...	58	12	85	4
722	मझरिया	148	19	25	134	66	68	3	3	...	...	4	3	37	...
723	मुन्डेरा	376	149	151	924	458	466	57	55	...	...	120	17	223	10
724	रोस्तमपुर	221	60	69	407	200	207	21	28	...	...	107	34	99	. .
725	रामपुर मुकुन्द	135	2	4	21	13	8	...	..	...	...	5	2	5	...
726	पोखर भिन्डा	72	85	106	630	315	315	40	39	...	...	51	12	161	7
727	बरैपुर	273	38	43	330	177	153	19	16	...	...	50	11	88	...

जनगणना सार-पत्र

काम करने वाले

I		II		III		IV		V (अ)		V (ब)		VI		VII		VIII		IX		काम न करने वाले X		स्थानीय कोड नं०
पु०	स्त्री	पु०	स्त्री	पु०	स्त्री	पु०	स्त्री	पु०	स्त्री	पु०	स्त्री	पु०	स्त्री	पु०	स्त्री	पु०	स्त्री	पु०	स्त्री	पु०	स्त्री	
17	18	19	20	21	22	23	24	25	26	27	28	29	30	31	32	33	34	35	36	37	38	1
14	1	21	6	...	.	.	.		.	...	...	.	...	..	.	..	..	5	...	54	96	698
279	6	111	3	1	..	...		.	.	...	...	. .	..	1	.	1	.	15	...	424	714	699
28	.	.	..	.	.	.	. .	3		2	.	...	.	. .	...			13	...	16	41	700
108	2	29	8	...	...	...	..	.	.	...	..	...	...	...	...	..	.	. .	...	129	213	701
74	1	5	1	...	...	...	.	...	.	...	...	...	...	...	...	..	...	2	..	54	126	702
124	11	31	34	.	...	. .	..	.	..	...	..	. .	...	...	.	1	. .	7	...	148	277	703
287	6	110	13	.	...	..	..	4	.	...	..	...	...	2	..	1		5	. .	356	667	704
..	...	...	...	..	.	...	.		...	1	..	..	...	2	..	..	.	13	..	5	7	705
204	...	1	...	...	...	...	..	...	. .	1	...	...	...	1	...	. .	..	5	1	163	331	706
		गैर आबाद																				707
121	.	32	8	..	...	...	..	6	.	. .		..	...	1	.	1	...	8	1	218	337	708
490	2	38	1	. .	...	..	..	3	..	2	..	...	..	8	...		.	11	...	447	903	709
49	2	12	7	...	...	..	.	...	.	...	...	...	...		..	.		2	...	96	156	710
		गैर आबाद																				711
120	10	8	2	...	...	..	...	...	...	...	...	..	...	..	.		..	2		98	244	712
58	1	14	19	..	...	..	...	...	..	..	...	..	..			.		..	..	70	110	713
126	14	76	7	...	..	...	...	3	..	1	...	1	..	...	..	..	.	6	.	197	393	714
133	...	1	...	...	...	...	...	1	..	...	...	.	..	..	..	.	..	4	.	147	279	715
109	...	1	...	...	..	...	..	...	..	2	...	...	..	1	..	..	...	3	...	136	264	716
111	...	4	...	...	...	...	...	...	..	...	...	...	...	..	..	..	..		...	72	205	717
237	10	.	..	..	...	...	...	...	..	5	...	...	...	1	..	1	...	5	...	234	496	718
93	15		5	.	..	...	...	..		.	..	..	..					5		187	266	719
220	6	1	1	.	...	...	...	...	..	. .	..	.	..	.		..		3	...	176	410	720
78	2	...	2	..	...	...	...	..	.	. .	. .	1	...	...		..	.	6	...	127	189	721
36	...	1	...	...	...	...	...	.	...	...	...	..	...	.	...	...	. .		...	29	68	722
178	10	32	..	..	..	...	...	...	..	2	...	. .	..	.	..	.	. .	16	...	235	456	723
75	...	7	.	...	...	..	. .	...	.	1	...	.	.	2	.	3		11	...	101	207	724
4	...	...	..	...	...	...	...	...	.	...	...	.	...			. .	..	1	..	8	8	725
94	1	57	6	..	...	..	...	.	..	2	...	.	.		.	1	..	7	...	154	308	726
77	...	...	...	...	...	...	...	...	...	...	...	...	...	2	...	...	...	9	...	89	153	727

3—देवरिया तहसील (ग्रामीण)

स्थानीय कोड नं०	ग्राम/नगर/वार्ड/नगरीय ब्लाक का नाम	ग्राम का क्षेत्रफल एकड़ में तथा नगर/वार्ड का वर्ग कि०मी० में	अधिकृत आवासीय मकानों की संख्या	परिवारों की संख्या	कुल जनसंख्या (संस्थागत और बेघरबार जनसंख्या सहित)			अनुसूचित जातियाँ		अनुसूचित जनजातियाँ		साक्षर व शिक्षित व्यक्ति		कुल काम करने वाले (I–IX)	
					व्यक्ति	पु०	स्त्री	पु०	स्त्री	पु०	स्त्री	पु०	स्त्री	पु०	स्त्री
1	2	3	4	5	6	7	8	9	10	11	12	13	14	15	16
728	गोविन्दपुर	300	94	120	719	333	386	41	55	...	..	139	56	136	8
729	मदरा पली	433	134	148	824	411	413	8	10	...	..	80	7	180	6
730	वारीपुर	262	60	80	466	234	232	28	19	...	...	58	13	133	8
731	देउरवा	96	22	34	202	96	106	19	28	...	..	36	...	48	1
732	सामी पट्टी	202	99	135	863	414	449	12	11	..	..	137	65	191	..
733	पिपरही मथराय	125	40	52	371	198	173	18	20	...	..	50	1	106	6
734	मोहन मुन्डेरा	80	56	90	523	245	278	...	...	...	.	44	4	145	.
735	विशुनपुर चिरकुटवा	149	78	92	537	260	277	11	12	...	..	30	30	128	4
736	अहिरौली	242	69	84	485	237	248	18	25	...	...	80	13	122	10
737	मंगलपुर	193	45	53	338	168	170	...	...	...	.	46	2	85	1
738	कैथवलिया	832	145	208	1,189	585	604	70	73	...	...	143	13	317	24
739	पारस खण्ड	537	130	148	878	439	439	84	105	...	.	145	15	238	8
740	आसी टोला उर्फ मैनपुर	420	102	130	800	394	406	44	57	...	...	114	3	246	36
741	खागी टोला	77	1	1	12	7	5	..	..	...	...	...	..	3	
742	चउबोली	88	33	35	210	100	110	13	18	...	..	26	3	47	1
743	बिरवा सुमेर	699	74	94	671	342	329	77	91	...	...	51	4	197	7
744	रामपुर जगदीश विन्दापन	290	86	89	593	307	286	38	29	...	...	92	18	173	1
745	द्वारिका	102	47	65	416	218	198	2	1	...	..	96	16	118	2
746	तवक्कलपुर	259	65	82	446	285	211	13	8	...	..	49	5	141	...
747	मठिया	77	26	33	207	105	102	.	.	..	..	14	2	63	4
748	मुसहरी	421	128	160	833	388	445	35	54	..	...	82	13	193	16
749	सहबाजपुर	514	124	142	899	449	450	47	47	.	.	85	12	210	10
750	मुन्डेरा उर्फ देवरिया	243	79	82	503	265	238	25	33	...	..	45	5	138	4
751	जिगनी राजा	190	41	47	326	171	155	32	35	...	..	46	2	94	2
752	मुन्डेरा उर्फ बलुअही	457	89	93	585	293	292	39	53	...	...	20	...	158	11
753	गोपालपुर	131	48	61	324	176	148	26	10	...	..	47	2	96	5
754	देवरिया	245	89	109	660	353	307	64	66	...	.	123	6	193	2
755	फुलहेरा	214	56	69	484	240	244	..		...	...	26	2	134	20
756	रामपुर श्रीपाल	142	59	77	557	298	259	82	89	..	...	89	6	112	7
757	मौतान हथिया गठ	1,343	304	373	2,435	1,285	1,150	196	184	...	.	299	25	707	68

जनगणना सार-पत्र

काम करने वाले

I		II		III		IV		V (अ)		V (ब)		VI		VII		VIII		IX		काम न करने वाले X		स्थानीय कोड नं०
पु०	स्त्री	पु०	स्त्री	पु०	स्त्री	पु०	स्त्री	पु०	स्त्री	पु०	स्त्री	पु०	स्त्री	पु०	स्त्री	पु०	स्त्री	पु०	स्त्री	पु०	स्त्री	
17	18	19	20	21	22	23	24	25	26	27	28	29	30	31	32	33	34	35	36	37	38	1
114	6	7	...	...	...	...	...	...		1	.	..	...	1		.		13	.	197	378	728
139	4	29	2	...	..	...	...	..	..		. .	...	..	1		1		10	.	231	407	729
82	8	48	..	...	...	...	..	...	.	1	...	...	..		.			2	. .	101	224	730
35	...	4	1	...	...	2	..	...	.	2	.	...	...	2	..	1	...	2	...	48	105	731
184	...	1	...	...	...	...	...	4	...	...	...	...	...	..	...	..	...	2	...	223	449	732
52	4	51	2	...	...	...	...	...	...	...	...	..	...	..	.	...	...	3	...	92	167	733
138	...	5	...	...	. .	...	...	...	. .	...	..	...	..	1	.		..	1	.	100	278	734
98	1	18	2	...	.	...	..	4	1	3	...	...	. .	1	..	1	. .	3	...	132	273	735
101	6	6	4	...	...	...	...	...	...	9	...	1	. .	2	...	...	.	3	...	115	238	736
77	1	...	...	...	..	...	...	..	.	4	...	...	...	1	...	...	.	3	...	83	169	737
253	16	50	8	...	...	1	...	1	.	5	...	...	...	.	.	. .	...	7	...	268	530	738
204	2	12	5	...	...	1	. .	1	1	1	...	. .	..	1		.	...	18	...	201	431	739
220	5	23	31	...	...	1	...	...	..	.	...	...	...	...	...	...	. .	2	...	148	370	740
3	...	...	...	...	...	...	...	...	...	...	...	...	...	..	.	...	..	..	...	4	5	741
46	1	...	...	...	...	...	...	...	...	...	...	...	...	...	...	...	...	1	...	53	109	742
149	2	44	5	...	...	...	...	1	...	...	...	..	...	..	...	.	. .	3	...	145	322	743
158	1	5	..	...	...	...	...	...	...	1	...	1	...	2	...	2	...	4	.	134	285	744
106	...	6	2	...	...	...	...	...	...	...	...	...	...	...	.	1	. .	5	...	100	196	745
120	...	17	...	...	...	...	...	1	...	...	...	...	...	.	..	..	...	3	..	94	211	746
56	3	5	1	...	...	...	...	...	...	.	...	...	...	...	. .	...		2	.	42	98	747
173	13	4	3	1	...	...	...	...	...	...	...	...	...	...	..	1	...	14	...	195	429	748
194	9	5	1	8	..	...	...	...	...	1	...	...	...	.	...	...	..	2	...	239	440	749
86	4	51	...	...	...	...	...	...	...	...	...	...	...	..	...	...	...	1	...	127	234	750
81	2	4	. .	...	...	...	...	1	. .	4	...	...	...	...	..	...	...	4	..	77	153	751
140	6	16	5	...	..	...	..	...	...	...	...	...	...	...	...	...	.	2	...	135	281	752
57	.	35	5	...	...	...	...	2	..	1	...	...	...	...	...	1	...	...	...	80	143	753
181	1	2	...	...	...	...	...	...	...	4	...	...	...	...	...	5	.	1	1	160	305	754
132	20	...	...	...	...	...	...	1	...	1	...	...	..	...	...	...	...	...	...	106	224	755
104	5	...	...	...	...	...	...	1	...	...	...	...	...	...	...	1	...	6	2	186	252	756
480	11	93	39	2	...	...	...	46	16	5	...	2	...	50	1	3	...	26	1	578	1,082	757

ग्राम/नगरीय ब्लाक प्राथमिक

3—देवरिया तहसील (ग्रामीण)

स्थानीय कोड नं०	ग्राम/नगर/वार्ड/नगरीय ब्लाक का नाम	ग्राम का क्षेत्रफल एकड़ों तथा नगर/वार्ड का वर्ग कि०मी० में	अधिकृत आवासीय मकानों की संख्या	परिवारों की संख्या	कुल जनसंख्या (संस्थागत और बेघरबार जन-संख्या सहित)			अनुसूचित जातियां		अनुसूचित जन-जातियां		साक्षर व शिक्षित व्यक्ति		कुल काम करने वाले (I-IX)	
					व्यक्ति	पु०	स्त्री	पु०	स्त्री	पु०	स्त्री	पु०	स्त्री	पु०	स्त्री
1	2	3	4	5	6	7	8	9	10	11	12	13	14	15	16
758	सहोदर पट्टी	364	213	251	1,363	742	621	47	44	..	.	179	9	399	14
759	कोटवा	731	176	183	1,706	568	508	121	119	..	...	141	7	294	6
760	जिगनी मोसाहिब खास	351	36	36	192	102	90	.	..	..	..	31	1	58	.
761	रामपुर जगदीश उर्फ सीसना	266	58	67	381	172	209	31	36	..	.	59	4	92	18
762	अकटहिया	227	92	92	517	275	242	60	50	..	...	89	2	147	6
763	मुन्डेरा	608	183	219	1,310	661	649	140	118	..	..	227	34	365	212
764	डुमरी एखलास	376	128	156	1009	524	485	111	90	.	..	176	50	253	1
765	हातिमपुर	1,140	513	557	2,768	1,426	1,342	205	220	.	..	331	33	773	43
766	भोजौली	394	113	136	1007	541	466	144	112	...	...	152	19	241	2
767	सिरसिया	449	110	112	714	381	333	109	103	...	...	70	6	212	13
768	भैराहा	1,731	383	397	2,304	1,209	1,095	151	125	...	...	242	23	737	33
	विकास खण्ड पठार देवा का योग	67,051	22,866		69,805			8,862		...		17,967		37,075	
		19,298		1 38,678		68,873		9,126		...		2,870		5,057	
769	डुमरी	286	96	100	556	300	256	47	87	...	...	71	1	178	...
770	सोनवरसा	239	55	71	446	228	218	17	14	...	..	66	6	117	..
771	सिकरिया उर्फ रामनगर	120	40	44	282	158	124	5	1	...	.	38	2	74	..
772	मुन्डेरा रतन पट्टी	473	218	237	1,345	697	648	59	66	...	..	218	20	361	19
773	समपुर	234	120	143	766	407	359	74	81	...	..	100	11	235	27
774	चक देइया	353	167	177	1,025	542	483	124	124	...	...	125	24	331	9
775	सेमरा उर्फ झुगवा	394	106	131	764	408	356	72	58	..	..	72	..	233	52
776	माधोपुर	510	146	161	1,018	535	483	62	53	.	...	135	26	305	24
777	मंगलपुर	338	121	127	675	388	287	1	2	..	.	109	18	228	16
778	खेदनी	206	69	74	470	229	241	60	67	..	...	67	2	128	10

जनगणना सार-पत्र

काम करने वाले

I		II		III		IV		V (अ)		V (ब)		VI		VII		VIII		IX		काम न करने वाले X		क्रमांक नं०
पु०	स्त्री	पु०	स्त्री	पु०	स्त्री	पु०	स्त्री	पु०	स्त्री	पु०	स्त्री	पु०	स्त्री	पु०	स्त्री	पु०	स्त्री	पु०	स्त्री	पु०	स्त्री	
17	18	19	20	21	22	23	24	25	26	27	28	29	30	31	32	33	34	35	36	37	38	1
279	8	96	6	...	...	...	...	...	...	14	...	...	...	4	...	...	...	6	..	343	607	758
203	3	78	3	1	...	...	...	1	...	3	...	...	...	...	...	...	...	8	..	274	502	759
58	...	...	...	...	...	...	...	...	...	...	...	...	...	...	...	...	...	...	...	44	90	760
81	3	2	...	...	...	...	...	...	...	8	15	...	...	...	...	..	...	1	...	80	191	761
115	6	24	...	...	...	...	...	...	...	2	...	...	...	3	...	1	...	2	...	128	236	762
138	...	193	195	...	...	...	...	9	3	6	...	...	...	5	...	...	...	14	14	296	437	763
233	1	3	...	...	...	...	...	...	...	...	...	...	...	..	...	2	...	15	...	271	484	764
663	6	62	31	...	...	...	...	...	...	...	...	...	...	11	6	3	...	34	...	653	1,299	765
190	1	21	1	...	...	1	...	6	...	1	...	...	...	...	...	4	...	18	...	300	464	766
139	1	70	12	...	...	...	...	...	...	...	...	...	...	...	...	1	...	2	...	169	320	767
402	13	306	20	...	...	...	...	3	...	1	...	...	...	4	...	1	...	20	...	472	1,062	768
पठार देवा																						
28,077		6,792		55		9		338		204		55		282		72		1,191		32,780		
	1,376		3,422		13		...		129		5		24		15		...		73		63,816	
158	...	17	...	...	...	...	...	...	...	1	...	...	...	...	...	1	...	1	...	122	256	769
106	...	4	...	...	...	...	...	...	...	...	...	...	...	...	...	...	...	7	...	111	218	770
72	...	...	...	...	...	...	...	...	...	...	...	...	...	...	...	...	...	2	...	84	124	771
327	10	5	4	...	...	...	...	12	4	2	...	2	...	1	...	1	...	11	1	336	629	772
174	11	31	16	...	...	...	...	7	...	1	...	2	...	...	...	...	...	20	...	172	332	773
174	6	151	2	1	...	...	...	1	...	...	...	...	...	...	...	...	...	4	1	211	474	774
208	22	24	25	...	...	...	...	1	5	...	...	...	...	...	...	...	...	...	...	175	304	775
191	2	106	22	...	...	...	...	...	...	...	...	...	...	...	...	...	...	8	...	230	459	776
163	...	56	16	...	...	...	...	1	...	...	...	...	...	1	...	...	...	7	...	160	271	777
70	2	55	8	...	...	...	...	...	...	...	...	...	...	...	...	...	...	3	...	101	231	778

3—देवरिया तहसील (ग्रामीण)

ग्राम/नगरीय ब्लाक प्राथमिक

स्थानीय कोड नं०	ग्राम/नगर/वार्ड/नगरीय ब्लाक का नाम	ग्राम का क्षेत्रफल एकड़ में तथा नगर/वार्ड का वर्ग कि०मी० में	अधिकृत आवासीय मकानों की संख्या	परिवारों की संख्या	कुल जनसंख्या (संस्थागत और बेघरबार जन-संख्या सहित)			अनुसूचित जातियाँ		अनुसूचित जन-जातियां		साक्षर व शिक्षित व्यक्ति		कुल काम करने वाले (I–IX)	
					व्यक्ति	पु०	स्त्री	पु०	स्त्री	पु०	स्त्री	पु०	स्त्री	पु०	स्त्री
1	2	3	4	5	6	7	8	9	10	11	12	13	14	15	16
779	सिरसिया खोहिया	1,265	335	370	2,373	1,241	1,132	79	92	...	...	359	16	697	5
780	पिपरा झाँम	770	189	214	1,252	671	581	52	43	...	...	133	14	370	8
781	भीसवा	799	161	185	1,096	585	511	59	61	...	...	109	3	297	15
782	कन्धौलिया भरथराय	268	99	106	734	384	350	...	1	...	...	104	7	173	8
783	कन्धौलिया बाबू राय	664	91	108	737	369	368	120	123	...	...	94	12	184	9
784	महुआ बजरा टार	312	273	279	1,853	924	929	69	100	...	...	257	38	481	46
785	सुवास छपरा	141	15	19	147	79	68	8	10	..	...	41	12	33	1
786	रामपुर खास	838	277	305	1,901	957	944	115	162	..	...	3	103	473	37
787	बन्स भरिया	226	2	2	4	4	..	...	...	...	...	4	...	4	...
788	मुन्डेरा	217	215	223	1,399	706	693	106	122	..	...	222	58	380	130
789	मारकन्डेय	120	11	17	86	47	39	...	...			21	2	22	14
790	महुआवा	165	24	37	234	117	117	2	2	..	...	40	2	61	3
791	वसन्तपुर	111	55	75	438	222	216	35	29	...	...	89	8	110	...
792	सोन्हौला रामनगर	634	259	325	1 734	891	843	162	161	...	...	227	85	466	50
793	अलखीछपरा लक्ष्मीपुर	164	67	80	482	227	255	36	31	...	...	93	27	121	9
794	बालपुर श्रीनगर	293	126	181	851	457	394	24	21	..	...	138	1	216	5
795	बरथाही	90	28	34	211	105	106		...			44	12	50	.
796	जमुनी	517	136	170	984	487	497	49	64	...	.	116	1	237	2
797	कनकपुर	996	279	345	2,136	1,087	1,049	105	134	.	..	296	28	568	115
798	जलुवा	145	39	41	318	169	149	24	18			43	120	82	1
799	पटखौली	82	19	19	160	76	84	6	11			37	11	32	1
800	मधिया रथी	373	96	119	746	375	371	54	48	.		100	27	225	2
801	महुअरी	149	37	54	311	147	164	7	8		.	36	14	86	10
802	महुआ पाटन	288	116	149	958	459	499	88	90			170	39	178	15
803	पहाडपुर	88	50	71	367	189	178	18	15	.	..	55	2	85	10
804	पिपरही	339	62	73	454	234	220				..	36	1	110	4
805	देवरवा	379	26	42	307	167	140		.	.	.	28	1	82	1
806	भट जमुआँव	429	109	115	655	328	327	62	53	..	..	69	6	176	4
807	मठिया महाबल	313	99	102	682	340	342	84	86	...	..	61	5	159	8
808	अमवा	156	56	58	340	169	171	8	10	...	..	38	...	94	6

जनगणना सार-पत्र

काम करने वाले

I		II		III		IV		V (अ)		V (ब)		VI		VII		VIII		IX		काम न करने वाले X		स्थानीय कोड नं०
पु०	स्त्री	पु०	स्त्री	पु०	स्त्री	पु०	स्त्री	पु०	स्त्री	पु०	स्त्री	पु०	स्त्री	पु०	स्त्री	पु०	स्त्री	पु०	स्त्री	पु०	स्त्री	
17	18	19	20	21	22	23	24	25	26	27	28	29	30	31	32	33	34	35	36	37	38	1
669	4	1	1	1	...	...	...	4	...	1	...	...	...	...	...	...	...	21	...	544	1,127	779
351	7	8	...	...	...	...	...	5	1	..	...	...	...	2	...	...	...	4	..	301	573	780
249	7	14	1	1	...	...	...	13	4	4	..	.	..	...	...	...	...	16	3	288	496	781
162	3	10	5	...	...	...	...	...	...	...	...	...	...	...	...	...	...	1	...	211	342	782
157	2	17	7	...	...	...	...	4	...	...	...	..	...	...	...	1	...	5	...	185	359	783
287	6	116	34	1	...	...	...	13	5	4	...	4	...	32	...	1	...	23	1	443	883	784
21	1	7	...	...	...	...	...	..	...	...	...	...	...	...	...	...	...	5	...	46	67	785
316	16	74	16	4	...	...	...	17	2	5	...	1	...	11	...	1	...	44	3	484	907	786
1	...	...	...	...	...	...	...	...	...	1	...	...	..	...	...	...	...	2	...	...		787
304	12	58	118	...	...	...	...	1	...	...	...	...	...	...	...	2	...	15	...	326	563	788
9	...	13	14	...		...		...	..	..	...	..	...	..	...	...	...	...	...	25	25	789
60	2	1	1	...	...	...	..	...	...	...	...	...	..	...	...	...	...	...	...	56	114	790
103	...	7	...	...	...	...	...	..	...	...	...	...	...	..	...	...	...	..	..	112	216	791
323	5	73	35	..	...	1	...	5	...	11	...	23	7	...	...	11	...	19	3	425	793	792
85	3	19	6	...	...	...	...	...	...	4	...	...	...	...	...	...	...	13	...	106	246	793
206	2	6	3	...	...	...	...	...	...	1	...	...	...	...	..	2	...	1	.	241	389	794
47	...	...	...	...	..	...	...	...	..	...	...	1	...	..	...	...	...	2	...	55	106	795
207	1	2	...	...	...	..	...	15	...	...	...	...	...	3	...	1	...	9	1	250	495	796
444	8	93	55	1	...	1	...	3	3	2	2	1	17	5	5	...	...	18	25	519	934	797
71	...	4	...	...	...	...	...	...	...	...	...	...	..	...	...	...	...	7	1	87	148	798
15	1	12	...	...	...	...	...	...	...	..	...	...	...	...	...	...	...	5	...	44	83	799
192	.	20	...	...	..	...		...		1	...	..	..	..	...	.	...	12	2	150	369	800
80	3	...	6	1	...	...	...	...	1	2	...	...	..	..	...	1	...	2	...	61	154	801
152	6	5	4	..	...	...	...	1	..	..	...	...	...	...	...	..	...	20	5	281	484	802
74	8	1	1	...	...	...	...	3	1	2	...	...	...	...	...	...	...	5	...	104	168	803
103	3	4	1	...	...	...	..	...	...	1	...	2	...	.	...	..	..	..	...	124	216	804
81	1	..	...	...	...	...	...	...	...	...	...	.	...	...	...	..	...	1	...	85	139	805
172	4	.	...	...	...	...	...	...	...	...	...	..	...	...	...	2	...	2	...	152	323	806
144	6	2	1	...	...	...	...	5	..	...	...	...	...	...	...	3	...	5	1	181	334	807
83	6	4	...	...	...	...	...	...	...	...	...	...	...	...	...	..	...	7	..	75	165	808

3—देवरिया तहसील (ग्रामीण)

ग्राम/नगरीय ब्लाक प्राथमिक

स्थानीय कोड नं०	ग्राम/नगर/वार्ड नगरीय ब्लाक का नाम	ग्राम का क्षेत्रफल एकड़ में तथा नगर/वार्ड का वर्ग कि०मी० में	अधिकृत आवासीय मकानों की संख्या	परिवारों की संख्या	कुल जनसंख्या (संस्थागत और बेघरबार जन-सख्या सहित)			अनुसूचित जातिया		अनुसूचित जन-जातियां		साक्षर व शिक्षित व्यक्ति		कुल काम करने वाले (I-IX)	
					व्यक्ति	पु०	स्त्री	पु०	स्त्री	पु०	स्त्री	पु०	स्त्री	पु०	स्त्री
1	2	3	4	5	6	7	8	9	10	11	12	13	14	15	16
809	सिसवा	908	107	116	753	395	358	83	73	..	...	114	17	213	8
810	नरायनपुर	678	285	313	1,868	903	965	174	204	...	...	142	6	491	118
811	बन्दरहानरहर पट्टी	232	52	79	473	237	236	25	30	...	...	82	5	117	32
812	सोहनरिया	451	144	153	996	488	508	54	65	...	...	128	10	234	42
813	हरैया	660	171	184	968	442	526	76	85	...	...	143	16	225	3
814	कोला चक	337	67	85	602	289	313	...	...	...	...	87	23	149	62
815	बेलही	569	119	126	706	347	359	34	32	.	...	74	...	193	3
816	सरैनी खास	219	57	67	383	191	192	40	42	...	...	38	11	92	...
817	बाबू पट्टी	310	116	164	823	384	439	36	63	...	...	137	21	199	73
818	सीता पट्टी	124	75	77	469	219	250	...	...	...	...	81	47	111	4
819	बसडीला जदुधड़ी	327	98	104	658	332	326	36	32	...	...	94	10	174	1
820	वनजरिया	1,465	394	501	2,986	1 471	1,515	81	92	...	...	377	19	753	9
821	पगरा	395	62	68	404	200	204	11	13	...	...	79	7	112	1
822	रामपुर धौंताल	210	98	98	674	320	354	15	13	...	...	54	2	179	7
823	सेकतुई	211	86	86	474	220	254	54	57	...	...	60	6	118	27
824	सकतुवा बुजुर्ग	273	89	89	526	276	250	43	34	...	...	94	16	171	12
825	सकतुवा खुर्द	253	53	53	243	127	116	38	28	...	...	24	5	84	10
826	बारी पट्टी	359	109	109	652	315	337	30	32	...	...	70	14	183	6
827	मदरिया	299	52	71	433	217	216	6	8	...	..	98	11	130	2
828	रामपुर चन्द्रभान	233	78	99	495	234	261	...	..	...	..	69	22	128	1
829	परसौनी	237	56	74	400	203	197	35	30	...	..	34	...	112	..
830	तरकुलवा	823	387	455	2,673	1,400	1,273	137	141	...		447	53	746	156
831	विशुनपुर दलपत	68						गैर आबाद							
832	सिरसिया पट्टी हुसैन बसन्तपुर धौमी	280	110	160	857	438	419	14	27	...	...	148	13	250	3
833	सिरसिया गोढा सकरा पार	291	169	184	1,013	497	516	62	59	...	...	171	63	250	8
834	पकड़ी छपरा पटर खौली	551	217	219	1,300	655	645	70	60	...	...	128	19	360	61
835	हरपुर निजाम	419	108	112	613	301	312	127	135	..	...	54	...	166	48
836	गोपालपुर	485	67	91	603	304	299	21	20	...	...	103	7	146	..
837	पटखौली	208	46	73	449	234	215	7	8	...	...	46	8	121	1
839	कन्चनपुर	748	218	251	1,464	713	751	98	108	...	...	127	10	396	16

जनगणना सार-पत्र

काम करने वाले

I		II		III		IV		V (अ)		V (ब)		VI		VII		VIII		IX		काम न करने वाले X		स्थानीय कोड नं०
पु०	स्त्री	पु०	स्त्री	पु०	स्त्री	पु०	स्त्री	पु०	स्त्री	पु०	स्त्री	पु०	स्त्री	पु०	स्त्री	पु०	स्त्री	पु०	स्त्री	पु०	स्त्री	
17	18	19	20	21	22	23	24	25	26	27	28	29	30	31	32	33	34	35	36	37	38	1
200	5	11	3	..	...	..	.					.	...	..	...	.		2	...	182	350	809
298	17	179	101	1	.	.	.	1		5	..	..	...	1		..		6	..	412	847	810
88	8	23	24	1	.	..		1		3	..	...	..	..	.	.		1	..	120	204	811
130		100	42	.		.	.	2			.	..	...	..	.			2	..	254	466	812
113	1	100	2	1			..	2	.	..	...	...	...		...		.	9	.	217	523	813
100	30	18	29		1				1	16	..	1	..	4	1	2	.	8		140	251	814
182		1	..	1		1		4	3		.	.		..	..	..		4	..	154	356	815
89			..								...	.	...		.		..	3	.	99	192	816
140	47	22	24	...	1	2		14		3	..	2	.	6	1	2		8	..	185	366	817
94	4	7	..	...	..			.	..	.	...	...	...	..	...		.	10	.	108	246	818
159	1	8	..	.	.			1		1	.	.	..	2	..	...	.	3	...	158	325	819
712	4	8	1	1			...	8	4	.	..	.	...	1	.	1		22		718	1,506	820
102	.	6	1	.			.		..	.	..	..	...	3			.	1	..	88	203	821
154	5	22	4	.	.				.	..	...	..		..			.	3	..	141	347	822
83	3	28	24	...	..	.	.	6	.	...			.	.				1		102	227	823
147	1	18	11	..					...	.	...	.	..	.	.		.	6	...	105	238	824
78	1	5	9	.		..	..	.	...			...	.	.				1	..	43	106	825
152	3	24	3	...		..	.	.		1	.	.	.	..				6	..	132	331	826
122	1	1	1	..			..	.	.	..		.					..	7	...	87	214	827
119	1	5	..		..			2		.	.	.	...	..	.		..	2	..	106	260	828
110				...		..					...		...	1	.			1	...	91	197	829
508	23	124	127	1		...			1	22	.	...		40	2	1		30	3	654	1,117	830
		गैर आबाद																				831
225	2		...	...	.	...	.	..					.					25	1	188	416	832
219	2	20	6	.		...	...		...	.		.	...	2			.	9	..	247	508	833
232	25	119	36	...	...	..	.	2	..	.		...	...	..	..	..	...	7	..	295	584	834
104	5	53	43	...	...	1	..	2	..		..	..	...	...	...			6		135	264	835
131		9	..	.	...	...	..	.		1	..	1	...	1	.		.	3	...	158	299	836
106	1	10	...	...	...	...	...	1	.	1	...	1	...	.	..		.	2	..	113	214	837
148	5	214	7	..	...	...	...	5	..	8	2	2	...	8	2	2	...	9	...	317	735	838

3—देवरिया तहसील (ग्रामीण)

स्थानीय कोड नं०	ग्राम/नगर/वार्ड/नगरीय ब्लाक का नाम	ग्राम का क्षेत्रफल एकड़ में तथा नगर/वार्ड का वर्ग कि०मी० में	अधिकृत आवासीय मकानों की संख्या	परिवारों की संख्या	कुल जनसंख्या (संस्थागत और बेघरबार जन-संख्या सहित)			अनुसूचित जातियां		अनुसूचित जन-जातियां		साक्षर व शिक्षित व्यक्ति		कुल काम करने वाले (I–IX)	
					व्यक्ति	पु०	स्त्री	पु०	स्त्री	पु०	स्त्री	पु०	स्त्री	पु०	स्त्री
1	2	3	4	5	6	7	8	9	10	11	12	13	14	15	16
839	रतनपुर	240	63	88	543	268	275	23	25	..	..	103	22	132	3
840	मिरयनिया	891	172	215	1,301	653	648	165	180	...	...	161	29	325	77
841	हरपुर	646	175	252	1,458	727	731	35	27	...	...	194	19	410	128
842	खारी छपरा	61	53	59	321	160	161	3	5	...	..	32	7	101	20
843	पटना	96						गैर आवाद							
844	कोटवा	401	121	129	792	409	383	23	20	.		117	29	189	13
845	मथुरा छपरा	408	91	113	695	352	343	65	72	...	.	108	5	197	106
846	कम धेनवा	498	130	160	997	506	491	87	87		..	52	24	293	72
847	कोन्डवलिया	769	171	216	1,281	713	568	80	43	..	..	102	7	334	54
848	पचरीखगा	305	73	90	511	255	256	45	38	..	...	48	...	112	7
849	पकडी	265	47	77	489	258	231	27	21	.	..	52	2	139	1
850	पदरी	228	45	60	348	176	172	16	21	..	..	21	3	100	4
851	कौला मुन्डेरा	423	127	156	839	390	449	141	163	...	.	99	7	195	35
852	भइया डाबर	243	102	117	773	352	421	18	22	...	...	99	13	176	37
853	पिपरा	350	84	114	700	365	335	6	6	.	...	31	1	184	46
854	साहपुर पुरैनी	274	116	131	854	436	418	43	40	..	.	52	2	219	25
855	चक सकलगोर	80	26	28	142	69	73	4	4	...	...	22	...	41	11
856	महुआवा खुर्द	192	64	68	392	209	183	28	20	.	...	56	4	126	36
857	बघरा महुआरी	556	121	144	1,047	527	520	115	106	..	...	183	48	325	150
858	बिन्दवलिया	151	55	80	417	210	207	47	35	...	...	57	3	106	79
859	चक जगबन्धन उर्फ गिरौली	396	105	138	587	288	299	94	89	...	...	45	4	182	84
860	गोरया घाट	183	94	98	539	293	246	98	94	.		123	27	156	...
861	मुन्डेरा	543	131	160	976	467	509	30	41	..		152	35	216	133
862	हरपुर कला	447	102	115	783	390	393	75	87	.	..	143	16	218	1
863	भीखमपुर	724	177	209	1,364	695	669	74	62			174	2	351	127
864	सेमरहवा	142	35	45	246	128	118	43	36	.	...	30	1	64	15
865	गौर	1,466	352	439	2,738	1,353	1,385	244	250			258	51	660	80
866	भोजउली	171	49	49	348	165	183		.		..	33	1	83	1
867	मुजहना लालन	283	128	128	674	335	339	38	43	...	..	100	28	172	51
868	गुद्दी जोरे	326	125	132	957	491	466	101	107	...	..	118	6	240	12

जनगणना सार-पत्र

काम करने वाले

I		II		III		IV		V (अ)		V (ब)		VI		VII		VIII		IX		काम न करने वाले X		स्थानीय कोड नं०
पु०	स्त्री	पु०	स्त्री	पु०	स्त्री	पु०	स्त्री	पु०	स्त्री	पु०	स्त्री	पु०	स्त्री	पु०	स्त्री	पु०	स्त्री	पु०	स्त्री	पु०	स्त्री	
17	18	19	20	21	22	23	24	25	26	27	28	29	30	31	32	33	34	35	36	37	38	1
96	2	19	1	...	...	...	...	...		2	.		..	...	...	4	.	11	.	136	272	839
168	...	140	76	.	...	...	...	...	1		...	.	.	...	..	...	..	17	..	328	571	840
321	53	53	74	5	.	...	.	6	...	5	...	2	...	...	.	2	..	16	1	317	603	841
86	6	3	4	2	10	...	...	...	...	..	...	2	..	2	...	1	..	5	...	59	141	842
		गैर आबाद																				843
146	4	27	9	...	...	..	...	...	...	2	...	...	...	4	...	...	..	10	...	220	370	844
126	1	58	105	2	...	.	.	1	...	1	..	...	...	2	.	...	...	7	...	155	237	845
173	2	109	70	.	...	..	...	1	.	3	..	...	...	...	.	.	...	7	...	213	419	846
236	10	74	43	...	..	..	...	16	..	1	.	..	..	1	...	1	...	5	...	379	514	847
101	4	9	3	..	..	..	...	.	...	...	..	...	...	...	..	...	...	2	...	143	249	848
100	...	29	1	...	..	...	...	...	...	5	...	...	...	...	...	..	...	5	...	119	230	849
83	...	17	4	...	..	...	...	...	...	...	..	...	...	...	...	..	..	..	..	76	168	850
149	13	29	20	7	...	...	...	1	...	...	...	...	...	1	...	...	...	7	...	195	414	851
80	7	86	30	...	...	...	...	1	...	2	...	...	...	...	...	...	...	7	...	176	384	852
158	3	26	43	...	...	...	..	...	..	...	...	...	...	...	..	.	..	..	...	181	289	853
172	5	37	21	...	...	...	...	..	...	7	...	...	...	.	...	..	...	3	...	217	392	854
38	10	1	1	...	..	...	..	...	...	...	..	...	...	...	...	1	...	1	...	28	62	855
93	14	33	22	...	...	...	..	...	...	...	...	...	...	..	.	..	...	...	...	83	147	856
201	18	114	132	...	...	...	...	...	...	...	...	...	2	...	...	1	...	7	...	202	370	857
50	13	54	66	...	...	...	..	...	...	...	..	...	...	.	...	1	...	1	...	104	128	858
113	21	69	62	...	...	...	...	...	...	...	...	...	...	.	...	...	..	...	1	106	215	859
121	...	26	...	...	...	...	...	...	...	1	...	...	...	2	...	1	...	5	..	137	246	860
144	61	56	70	...	...	...	...	5	2	1	...	...	...	1	...	1	...	8	...	251	376	861
142	1	63	.	.	...	...	...	...	...	..	...	1	...	1	..	..	...	11	..	172	392	862
326	111	12	15	...	...	...	...	4	1	...	...	...	...	...	...	..	...	9	...	344	542	863
42	3	18	12	...	...	...	...	...	.	.	...	...	...	1	..	...	..	3	...	64	103	864
492	36	133	40	...	...	...	...	2	3	12	.	...	...	...	...	3	...	18	1	693	1,305	865
82	1	..	.	...	...	...	...	...	...	...	...	...	...	...	..	...	...	1	..	82	182	866
20	4	129	46	...	...	...	...	16	1	...	...	...	...	...	..	...	...	7	...	163	288	867
192	11	38	1	...	...	...	...	1	...	...	...	...	...	...	...	...	...	9	...	251	454	868

3—देवरिया तहसील (ग्रामीण)

स्थानीय कोड नं०	ग्राम/नगर/वार्ड/ नगरीय ब्लाक का नाम	ग्राम का क्षेत्रफल एकड़ में तथा नगर/वार्ड का वर्ग कि०मी० में	अधिकृत आवासीय मकानों की संख्या	परिवारों की संख्या	कुल जनसंख्या (संस्थागत और बेघरबार जन-सख्या सहित)			अनुसूचित जातियां		अनुसूचित जन-जातियां		साक्षर व शिक्षित व्यक्ति		कुल काम करने वाले (I–IX)	
					व्यक्ति	पु०	स्त्री	पु०	स्त्री	पु०	स्त्री	पु०	स्त्री	पु०	स्त्री
1	2	3	4	5	6	7	8	9	10	11	12	13	14	15	16
869	मुजहना घाट	269	50	64	401	226	175	64	55	...	..	74	20	109	43
870	लगडा	225	70	94	511	278	233	14	10	.	.	104	6	148	9
871	रमन छपरा उर्फ गुमटही	106	32	40	242	119	123	...	..		...	41	4	56	2
872	दलान	142	35	43	320	160	160	47	41	.	..	47	15	87	3
873	उदयपुर	331	94	100	729	370	359	113	103	.	..	74	9	217	115
874	धुमवा	239	80	91	525	287	238	24	25	...	.	69	5	159	53
875	चमनपुर	129	34	34	189	108	81	33	29	.	.	36	1	62	8
876	रामपुर अवस्थी	268	140	143	943	499	444	66	47			198	56	330	24
877	पिपरा कनक	213	29	29	192	117	75	16	8	.	..	22	...	73	18
878	लोहरौली	284	87	87	518	274	244	6	5	.	..	63	3	152	16
879	पोखर भिन्डा	195	82	95	586	287	299	23	29	...	...	55	11	150	89
880	विशुनपुरा	794	304	406	2,490	1,261	1,229	87	75	.		328	192	671	221
881	कविलपवा	93	6	6	39	13	26	.	...	..		1	...	7	15
882	पिपरा दाउद	364	64	64	541	262	279	45	48	..	...	38	6	72	139
883	महुआ बुजुर्ग	426	111	121	777	346	431	27	40	...	..	79	6	160	3
884	डमरपुर उर्फ जटमलपुर	209	16	19	107	66	41	12	12	..	...	29	4	41	2
885	गरीब पट्टी	113	74	74	503	247	256	61	71	...	...	51	6	136	86
886	छितौनी	501	65	71	435	232	203	24	21	...	...	41	9	143	15
887	कुरथिया	79						गैर आवाद							
888	देवघाट	284	79	104	759	366	393	47	54	...	...	140	24	185	7
889	गौरीकुन्ड खुर्द	347	70	102	730	381	349	49	39	..	...	99	1	187	24
890	कुचवः	264	18	26	183	83	100	39	56	..	...	14	..	47	22
891	पथरदेवा	626	329	469	2,746	1,406	1,340	144	139	...	...	391	55	783	136
892	मालघाट विरइचा	415	75	102	579	289	290	50	47	..	...	99	23	153	8
893	मुन्डेरा जगदीश	304	95	97	625	317	308	75	70	...	..	91	8	158	10
894	रामपुर	265	48	54	349	170	179	21	19	.	..	70	5	90	2
895	धरमघाट पट्टी	110	41	66	383	181	202	..	...	..	..	79	10	88	...
896	सिधुवा	873	204	268	1,502	736	765	119	126	..	..	195	52	392	14
897	भेली पट्टी	792	142	184	918	482	436	76	60	...	...	180	...	274	31
898	बिरसा पट्टी	152	82	88	558	257	301	21	22	...	...	68	4	140	...

जनगणना सार-पत्र

काम करने वाले

I		II		III		IV		V (अ)		V (ब)		VI		VII		VIII		IX		काम न करने वाले X		स्थानीय कोड नं०
पु०	स्त्री	पु०	स्त्री	पु०	स्त्री	पु०	स्त्री	पु०	स्त्री	पु०	स्त्री	पु०	स्त्री	पु०	स्त्री	पु०	स्त्री	पु०	स्त्री	पु०	स्त्री	
17	18	19	20	21	22	23	24	25	26	27	28	29	30	31	32	33	34	35	36	37	38	1
67	...	42	43	...	...	...	...	...	...	...	...	...	...	...	...	...	...	..	...	117	132	869
32	...	113	9	1	...	...	...	...	..	...	...	...	..	...	...	...	...	2	...	130	224	870
27	...	29	2	...	...	...	...	...	..	.	.	...	...	...	...	...	.		...	63	121	871
33	1	54	2	...	...	...	...	...	...	...	...	...	...	...	...	...	...	...	...	73	157	872
95	1	119	114	...	...	...	...	...	..	.	...	...	...	..	...	..	...	3	...	153	244	873
142	1	17	19	...	...	...	...	...	33	...	..	...	...	..	...	...	..	...	...	128	185	874
52	1	10	2	...	...	...	...	...	5	...	...	...	..	..		..	...	...	...	46	73	875
165	..	152	21	...	...	...	...	3	3	...	...	...	...	..	...	..	...	10	...	169	420	876
36	2	37	3	...	...	...	...	...	13	...	...	...	...	...	...	...	.	...		44	57	877
120	12	31	1	...	...	...	..	...	3	...	...	...	...	..	..	...	...	1	...	122	228	878
3	..	142	89	...	...	...	...	1	...	...	...	1	...	..	...	...	...	3	...	137	210	879
300	13	339	206	...	1	...	..	4	...	1	...	...	...	6	...	...	...	21	1	590	1,008	880
...	...	7	15	...	...	...	...	...	...	...	...	...	...	...	.	..	...	...	...	6	11	881
12	...	56	139	...	..	...	...	...	...	...	...	...	...	2	...	1	...	1	...	190	140	882
113	1	43	2	...	...	...	...	...	...	...	...	...	...	...	...	...	...	4	...	186	428	883
12	...	19	2	...	...	...	...	...	...	4	...	...	...	1	...	...	...	5	...	25	39	884
35	2	99	84	...	...	..	...	...	...	...	...	...	...	...	..	...	...	2	...	111	170	885
58	3	84	11	...	...	...	...	...	...	...	...	..	...	...	..	...	...	1	1	89	188	886
		गैर आबाद																				887
175	6	3	...	...	...	...	...	...	...	2	1	...	...	...	...	...	...	5	...	181	386	888
132	...	50	24	...	...	...	...	...	...	...	...	...	...	...	...	...	...	5	...	194	325	889
12	...	35	22	...	...	...	...	..	...	...	...	...	...	...	..	...	...	...	...	36	78	890
296	25	302	108	...	...	1	...	20	...	9	...	...	...	82	3	...	...	73	...	623	1,204	891
126	3	5	4	...	...	...	...	14	1	..	...	...	...	...	...	1	...	7	...	136	282	892
157	10	1	...	...	...	...	...	...	...	...	...	...	...	...	...	...	...	...	...	159	298	893
80	2	3	...	...	...	...	...	...	...	...	...	1	...	3	...	...	...	3	..	80	177	894
66	...	...	...	...	...	...	...	3	...	...	...	...	...	2	...	1	...	16	...	93	202	895
363	10	13	4	...	...	...	...	4	...	2	...	...	...	...	...	...	...	10	...	344	752	896
213	11	16	17	...	...	...	...	2	...	...	...	...	...	...	...	...	...	43	3	208	405	897
134	...	1	...	...	...	...	...	...	...	...	...	...	...	...	...	...	...	5	...	117	301	898

3—देवरिया तहसील (ग्रामीण)

स्थानीय कोड नं०	ग्राम/नगर/वार्ड/नगरीय ब्लाक का नाम	ग्राम का क्षेत्रफल एकड़ में तथा नगर/वार्ड का वर्ग कि०मी० में	अधिकृत आवासीय मकानों की संख्या	परिवारों की संख्या	कुल जनसंख्या (सस्थागत और बेघरबार जन-सख्या सहित)			अनुसूचित जातियां		अनुसूचित जन-जातियां		साक्षर व शिक्षित व्यक्ति		कुल काम करने वाले (I–IX)	
					व्यक्ति	पु०	स्त्री	पु०	स्त्री	पु०	स्त्री	पु०	स्त्री	पु०	स्त्री
1	2	3	4	5	6	7	8	9	10	11	12	13	14	15	16
899	फरेन्दहा	229	78	80	458	226	232	16	20	...	..	73	8	138	
900	धरमचउरा	169	34	38	278	133	145	9	13	..	...	54	15	66	1
901	बाली पट्टी	209	50	55	399	192	207	32	48	..	...	57	7	102	17
902	खेराँट	328	65	84	576	305	271	40	32	...	...	76	17	161	2
903	भुजहना	138	31	39	266	123	143	8	5	.	...	33	5	63	1
904	हरपुर	177	62	73	425	197	228	33	31	...	...	67	9	116	7
905	मोतीपुर	243	71	110	642	333	309	32	24	...	...	68	13	146	..
906	तुर्क पट्टी	254	73	75	459	218	241	35	38	...	...	70	8	96	20
907	बमडीला मानुदीब	615	163	220	1,443	725	718	43	34	...	...	115	1	276	46
908	अमवा हालमन पान्डे	35	19	22	127	57	70	9	14	...	...	13	1	25	7
909	शाम पट्टी	58	17	17	132	65	67	11	11	..	.	15	1	33	6
910	सेमरी	624	159	200	1,255	617	638	128	134	..	..	135	26	294	79
911	बघौच	770	216	242	1,463	731	732	35	37	.	.	195	40	368	68
912	मेहाहरहंगपुर	520	180	180	1,418	685	733	43	55			117	39	447	1
913	अमवा हीरामन दुबे	79	17	19	141	63	78	27	31	.	..	21		32	2
914	अराजी भदीपट्टी	62	15	25	129	66	63	.			.	9		34	.
915	मेदी पट्टी	233	92	101	724	365	359	24	32			147	65	190	4
916	बीरबल पट्टी	142	28	30	196	96	100	2	5	.	.	29	.	55	...
917	जैत पट्टी	226	23	30	198	93	105	7	6	..	...	10	.	57	1
918	मलसिल खास	233	92	94	578	294	284	4	6	..	.	76	3	130	9
919	नोनिहा पट्टी	171	57	67	537	280	257	24	23			118	32	138	8
920	नेम गौरी	48	15	16	116	71	45	11	6		.	29	1	36	3
921	देवरिया	228	45	61	355	173	182	21	17	.	.	49	8	83	4
922	कोइरी पट्टी	179	43	51	384	208	176	24	25	..	..	109	14	116	26
923	कुरमी पट्टी	437	58	68	487	249	238	30	29			56	6	130	41
924	मछइला	275	64	70	475	235	240	80	4		.	50	11	128	11
925	महुआरी	274	112	136	714	357	357	125	115	..	...	87	5	210	45
926	मुरर छपरा	178	67	67	642	331	311	54	51	.	...	112	21	158	7
927	कन्ठी पट्टी	361	114	119	751	389	362	65	63	.	...	112	21	218	12
928	पकारियार	390	169	196	1,217	619	598	134	123	..	...	162	13	329	12

जनगणना सार-पत्र

काम करने वाले

I		II		III		IV		V (अ)		V (ब)		VI		VII		VIII		IX		काम न करने वाले X		स्थानीय कोड नं०
पु०	स्त्री	पु०	स्त्री	पु०	स्त्री	पु०	स्त्री	पु०	स्त्री	पु०	स्त्री	पु०	स्त्री	पु०	स्त्री	पु०	स्त्री	पु०	स्त्री	पु०	स्त्री	
17	18	19	20	21	22	23	24	25	26	27	28	29	30	31	32	33	34	35	36	37	38	1
131	...	4	...	...	...	...	..	...	...	..	...	...	...	...	...	1	...	2	...	88	232	899
53	1	4	...	...	...	...	..	...	..	2	...	...	...	...	...	...	...	7	...	67	144	900
85	1	11	16	...	...	...	..	...	...	1	...	...	...	1	...	...	...	4	...	90	190	901
141	1	10	1	...	...	...	...	...	.	4	...	..	.	3		...	.	3	...	144	269	902
57	...	3	1	...	...	...	...	..	..	...	...	..	...	..	...	...	...	3	...	60	142	903
104	2	3	...	...	...	...	...	7	5	...	..	...	...	1	..	...	...	1	...	81	221	904
140	...	..	...	...	...	...	...	1	...	..	..	...	...	..	...	..	..	5	...	187	309	905
79	7	14	13	...	...	...	...	...	...	.	..	...	...	..	...	.	.	3	...	122	221	906
235	11	21	35	3	...	...	..	8	...	1	..	3	...	...	..	...	...	10	...	449	672	907
20	1	3	6	...	...	...	...	2	...	.	...	...	...	..	..	..	...	...	.	32	63	908
27	...	3	6	...	...	...	...		..	3	...	..	...	...	...	..	...		...	32	61	909
267	61	21	17	...	..	...	...	2	1	...	...	..	...	..	...		..	4	...	323	559	910
273	12	31	50	...	...	...	...	12	4	10	...	...	...	14	...	3	...	25	2	363	664	911
435	1	...	...	...	...	..	...	...	..	..	...	..	...	...	..	.	...	12	.	238	732	912
27	2	...	...	...	...	...	..	...	...	1	...	...	...	.	..	...	...	4	...	31	76	913
32	...	...	..	...	...	...	...	.	...	...	...	...	...	...	...	...	...	2	.	32	63	914
153	...	17	3	...	...	...	...	1	...	...	...	...	...	4	...	...	...	15	1	175	355	915
55	..	..	..	...	...	...	...	..	..	...	...	...	..	..	..	...	..	..	...	41	100	916
56	1	..	...	...	...	...	...	...	..	..	...	...	...	..	..	..	..	1	...	36	104	917
116	8	2	1	...	...	...	...	...	...	...	...	...	...	4	...	..	...	8	...	164	275	918
118	1	15	7	...	...	...	...	...	...	1	...	...	...	..	...	...	...	4	..	142	249	919
33	2	...	1	...	...	...	...	..	..	...	...	...	...	...	..	...	...	3	...	35	42	920
82	4	...	...	...	...	...	...	...	...	...	...	...	...	...	...	..	...	1	...	90	178	921
77	...	22	21	...	...	1	...	7	5	...	...	...	...	...	..	...	..	9	...	92	150	922
69	4	60	37	...	...	...	...	...	...	...	...	...	...	...	...	...	...	1	...	119	197	923
85	8	37	3	...	...	...	...	1	...	...	...	...	...	.	...	...	...	5	...	107	229	924
146	3	55	41	...	...	...	..	2	1	...	...	...	...	...	...	...	.	7	...	147	312	925
110	4	33	3	...	...	...	...	13	...	...	...	...	...	...	...	...	..	2	..	173	304	926
199	11	9	...	...	...	1	...	...	...	...	...	...	...	1	...	3	...	5	1	171	350	927
292	8	24	2	...	...	...	...	2	2	4	...	...	...	1	...	1	...	5	...	290	586	928

3– देवरिया तहसील (ग्रामीण)

स्थानीय कोड नं०	ग्राम/नगर/वार्ड/नगरीय ब्लाक का नाम	ग्राम का क्षेत्रफल एकड़ में तथा नगर/वार्ड का वर्ग कि०मी० में	अधिकृत आवासीय मकानों की संख्या	परिवारों की संख्या	कुल जनसंख्या (संस्थागत और बेघरबार जन-संख्या सहित)			अनुसूचित जातियां		अनुसूचित जन-जातियां		साक्षर व शिक्षित व्यक्ति		कुल काम करने वाले (I–IX)	
					व्यक्ति	पु०	स्त्री	पु०	स्त्री	पु०	स्त्री	पु०	स्त्री	पु०	स्त्री
1	2	3	4	5	6	7	8	9	10	11	12	13	14	15	16
929	रामपुर महुवरी	1 608	455	546	3,410	1,699	1,711	78	75	...	..	399	101	1,166	101
930	कोटवा	446	106	146	807	377	430	52	70	...	..	54	2	200	36
931	सखिनी	536	146	159	875	451	424	77	64	.	..	155	20	251	10
932	मालवा बार	685	284	344	1,944	968	976	167	191	..	..	259	16	517	87
933	टिरमा सहन	703	202	243	1,488	717	771	91	100	..	...	145	23	378	57
934	रामनगर	388	144	197	1,332	657	675	96	100	...	...	143	24	331	128
935	कबिलसवा खुर्द	93	130	139	833	438	395	39	46	.	..	20	.	223	9
936	पाकहा	1,201	334	389	2,354	1,123	1,231	104	113	..	...	237	36	550	63
937	कोइरी पट्टी	470	116	132	903	459	444	67	72	...	...	53	1	248	1
938	सुन्दरपुर	506	104	139	916	474	442	57	52	...	...	51	2	292	10
939	हरि महुबाग	285	87	104	579	280	299	24	28	...	..	96	1	141	2
940	चिनगी भार	37	48	54	196	98	98	11	9	...	..	13	1	53	3
941	पान्डेपुर	340	51	65	318	155	163	25	13	...	...	43	15	93	...
942	मुन्डेरा	153	53	60	338	164	174	12	17	...	...	37	4	96	3
943	आराजी जागाटोला	107	37	37	168	86	82	...	..	...	...	6	...	53	...
944	बिन्दही	255	117	139	737	382	355	35	34	...	...	68	6	246	21
945	फरास चक	147	17	19	82	41	41	...	...	.	..	5	...	18	..
946	साहपुर भिखम	314	30	39	298	150	148	4	7	.	.	39	4	81	...
947	साहपुर शुकुल	229	78	93	599	283	316	52	68	.	.	82	12	141	6
948	नेरुआरी	313	81	106	636	341	295	76	67	.	.	82	6	167	3
949	घूरी कुन्ड कलान	421	103	166	828	411	417	86	76	.	.	98	9	227	31
950	घुर्गं महा	228	76	87	519	259	260	45	57	..	.	34	8	133	..
951	घोर पट	411	91	108	679	328	351	78	99	..	...	85	28	174	6
952	अलगढपुर	32						गैर आबाद							
953	दुलार पट्टी	413	168	203	1,235	606	629	36	37	..	..	116	8	331	109
954	पारनपुर	236						गैर आबाद							
955	मसजीदिया	332	137	152	872	445	427	73	90	...	...	82	16	229	17

जनगणना सार-पत्र

काम करने वाले

I		II		III		IV		V (अ)		V (ब)		VI		VII		VIII		IX		काम न करने वाले X		स्थानीय कोड नं०
पु०	स्त्री	पु०	स्त्री	पु०	स्त्री	पु०	स्त्री	पु०	स्त्री	पु०	स्त्री	पु०	स्त्री	पु०	स्त्री	पु०	स्त्री	पु०	स्त्री	पु०	स्त्री	
17	18	19	20	21	22	23	24	25	26	27	28	29	30	31	32	33	34	35	36	37	38	1
1,102	88	34	12	...			..	4	1		...	.	..	7	..			19	..	533	1,610	929
165	...	27	36	...	...		.	3	..	1		..	...		..	2		2	..	177	394	930
240	10	.		.	. .	.	.	1	..		...	1	..	.	..	1		8	..	200	414	931
377	16	128	71	2	..	...	.	.	...	3	..	.	...		...	1		6	...	451	889	932
346	33	17	21	..	...	..	..	3	1	3	..	..	..	2	..	2	...	5	2	339	714	933
294	109	10	14	14	..		...	1		1	...	..	..	2	1	1	..	8	4	326	547	934
210	7	8	2		..					2		.			..		.	3	...	215	386	935
496	37	37	20	1	.	.		2	5	2		.	...	.		1		11	1	573	1,168	936
166	...	82	1	..	...			.	...			.			...	..		..	..	211	443	937
256	..	36	10	...	...	..		..	.	..	..	...	..	.	...		..	.	..	182	432	938
101	1	38	1	...	..	..	..	..	.	.		.	.	1	.	...	.	1	...	139	297	939
52	3	..	.	..	...	..	..	.		.								1	..	45	95	940
48	..	44	..	...	..	.	.			.	.	..		1	.			.	...	62	163	941
22	...	73	3	...	...	...	...	..	..			.	..	1			..	...	..	68	171	942
29	...	24	...	...	...	..	...	...	..		.			..						33	82	943
241	19	4	1	..	..	..	..	.	...	..	...	..	..	1	.		...	...	1	136	334	944
18	.	..	.	..	...	..	.	.	..		.		...	..	..	.	.	.	...	23	41	945
72	...	1		..	...	.	.	1	..	1	.		.		.	..	...	6	.	69	148	946
123	1	8	4	.	.		..	..	.	.	.	...				1	..	9	1	142	310	947
153	2	5	..	..		..	.	1			..					1	..	7	1	174	292	948
68	.	156	31		...	..	...	1			..	..	.	.	.	.		2	...	184	386	949
122	...	10	...	..	...	...	...		..		...	.			..		.	1	...	126	260	950
119	6	48	...	2	...	...	...	...	...		...		.	1	.	..	.	4		154	345	951
		गैर आबाद																				952
190	1	141	108	...	...	...	...	...	.		..		.		..	.	...	..	..	275	520	953
		गैर आबाद																				954
207	8	20	9	...	...	...	...	1	...	.	...	..	.		...		..	1	.	216	410	955

3—देवरिया तहसील (नगरीय)

ग्राम/नगरीय ब्लाक प्राथमिक

स्थानीय कोड नं०	ग्राम/नगर/वार्ड/नगरीय ब्लाक का नाम		ग्राम का क्षेत्रफल एकड़ में तथा नगर/वार्ड का वर्ग कि०मी० में	अधिकृत आवासीय मकानों की संख्या	परिवारों की संख्या	कुल जनसंख्या (संस्थागत और बेघरबार जनसंख्या सहित)			अनुसूचित जातियाँ		अनुसूचित जन जातियाँ		साक्षर व शिक्षित व्यक्ति		कुल काम करने वाले (I–IX)	
						व्यक्ति	पु०	स्त्री	पु०	स्त्री	पु०	स्त्री	पु०	स्त्री	पु०	स्त्री
1	2		3	4	5	6	7	8	9	10	11	12	13	14	15	16
	देवरिया नगर पालिका का योग		16.19	4,767	7,073	38,161	21,531	16,630	1,638	1,344	49	31	12,799	6,058	नगर पालिका 9,554	573
	वार्ड नं० 1 का योग			424	611	3,167	1,746	1,421	26	25	.	.	**761**	278	840	37
1	प्रगणक ब्लाक	1		65	90	450	245	205	7	6	..	..	103	20	115	11
2	,,	2		85	119	703	364	339	..	...	..	..	176	22	163	1
3	,,	3		49	71	464	251	213	..	..	...	.	161	98	105	1
4	,,	4		79	108	489	249	240	17	17	...	.	96	39	114	13
5	,,	5		35	111	320	210	110	2	2	...	.	52	66	135	2
6	,,	6		111	112	741	427	314	...	.	.	...	173	33	208	9
	वार्ड नं० 2 का योग			606	909	5,598	3,154	2,444	406	367	..		**1,583**	574	1,316	149
7	प्रगणक ब्लाक	7		56	155	663	414	249	21	17	..	.	316	124	191	5
8	,,	8		33	85	425	245	180	9	13	..	.	163	80	127	7
9	,,	9		48	80	444	253	191	23	19	..	..	111	52	126	11
10	,,	10		66	92	625	350	275	35	37	..	.	188	26	157	10
11	,,	11		76	83	565	296	269	14	25	...	.	138	46	126	4
12	,,	12		66	66	671	353	318	99	108	...	...	176	76	112	38
13	,,	13		46	46	206	97	109	61	70	..	..	38	17	49	39
14	,,	14		66	106	765	417	348	29	21	...	...	203	100	205	25
15	,,	15		58	80	382	241	141	115	57	...		45	8	69	9
16	,,	16		35	40	356	214	142	.	...	...	.	115	33	29	1
17	,,	17		56	76	496	274	222	...	...	...	..	90	12	125	.
	वार्ड नं० 3 का योग			569	935	4,654	2,720	1,934	264	168	..	..	**1,572**	769	1,195	98
18	प्रगणक ब्लाक	18		51	85	457	270	187	55	32	...	...	172	67	117	11
19	,,	19		41	64	416	226	190	..	..	...	...	153	87	101	7
20	,,	20		52	89	472	266	206	1	...	...	...	180	78	117	10
21	,,	21		60	75	409	233	176	9	13	...	...	128	40	101	7
22	,,	22		60	75	378	210	168	...	...	...	...	89	153	89	1

जनगणना सार-पत्र

काम करने वाले

I		II		III		IV		V (अ)		V (ब)		VI		VII		VIII		IX		काम न करने वाले X		स्थानीय कोड नं०
पु०	स्त्री	पु०	स्त्री	पु०	स्त्री	पु०	स्त्री	पु०	स्त्री	पु०	स्त्री	पु०	स्त्री	पु०	स्त्री	पु०	स्त्री	पु०	स्त्री	पु०	स्त्री	
17	18	19	20	21	22	23	24	25	26	27	28	29	30	31	32	33	34	35	36	37	38	1
देवरिया																						
456	16	890	124	92	.	35	.	768	13	926	12	221	.	2,416	83	463	3	3,277	371	11,977	16,057	
194	7	202	21	.	...	..	...	28		171	..	4		61	1	33	...	147	8	906	1,384	
6	..	86	11	...		.	..	...	..	3	.	3	..	2	.	2	...	13	.	130	194	1
..	..	73	...	...	..	.	..	3	.	22	..	..	...	33	1	8	...	24	.	201	338	2
9	.	4	.	...	.	.	..	13		15	..	1	.	12	...	14	...	37	1	146	212	3
28	..	24	10		..	..	..	8		25	...	...	...	4	.	6	...	19	3	135	227	4
.			.		..		...	2		106	.	...	..	6	..	.	..	21	2	75	108	5
151	7	15	.	..	..	...	..	2	..	.	.	...	...	4	..	3	..	33	2	219	305	6
155	2	444	86	..	..	3	..	27	1	46	5	14	...	166	3	33	.	428	52	1,838	2,295	
1	..	..	...	...	.	..	..	6		14	..	4	...	56		9	..	101	5	223	244	7
4	.	..	...	.	...	...	..	.		1	...	..	...	44	2	3	..	75	5	118	173	8
3	...	43	5	..		3	..	6	..	9	..		...	17	...	5	...	40	6	127	180	9
9	.	76	7		.	...	..	..	...	4	1	1	..	4	..	4	...	59	2	193	265	10
75	...	8	1	...		.	..	1	..	3	...	1	...	8	..	5	...	25	3	170	265	11
12	..	30	28	.	..	..	..	...		7	4	4	...	17	1	5	...	37	5	241	280	12
4	.	37	38	...	..	...	..	...	.	4	..	...	...	..	...	...	..	4	1	48	70	13
29	...	89	..	.	...	...	...	13	...	3	...	4	..	6	...	1	...	60	25	212	323	14
12	2	49	6	...	...	...	...	1	1	.	...	...	...	.	..	..	...	7	...	172	132	15
6	..	17	1	...	...	...	..	...	...	..	.	...	...	..	..	...	...	6	...	185	141	16
..	..	95	...	..	...	..	...	..	.	1	..	...	...	14	..	1	...	14	...	149	222	17
10	.	55	8	3	..	3	...	133	7	35	...	61	...	250	9	35	...	610	74	1,525	1,836	
3	..	15	6	...	...	...	...	2	1	6	...	2	...	34	.	4	...	51	4	153	176	18
...	..	17	1	...	...	..	...	27	..	2	...	7	...	7	...	3	...	38	6	125	183	19
..	.	2	..	3	...	...	...	19	1	3	...	9	...	26	2	1	.	54	7	149	196	20
.	.	..	...	.	...	...	...	23	..	3	...	16	...	20	1	...	...	39	6	132	169	21
..	..	..	..	..	..	3	...	5	...	...	...	8	...	31	...	...	...	42	1	121	167	22

3—देवरिया तहसील (नगरीय)

स्थानीय कोड नं०	ग्राम/नगर/वार्ड/नगरीय ब्लाक का नाम	ग्राम का क्षेत्रफल एकड़ में तथा नगर/वार्ड का वर्ग कि०मी० में	अधिकृत आवासीय मकानों की संख्या	परिवारों की संख्या	कुल जनसंख्या (संस्थागत और बेघरबार जनसंख्या सहित)			अनुसूचित जातियाँ		अनुसूचित जनजातियाँ		साक्षर व शिक्षित व्यक्ति		कुल काम करने वाले (I–IX)	
					व्यक्ति	पु०	स्त्री	पु०	स्त्री	पु०	स्त्री	पु०	स्त्री	पु०	स्त्री
1	2	3	4	5	6	7	8	9	10	11	12	13	14	15	16
23	प्रगणक ब्लाक	23	52	121	533	324	209	19	3			174	96	158	20
24	,,	24	11	79	330	206	124	5	2	..		139	51	97	13
25	,,	25	24	66	248	154	94	20	12			29	7	60	11
26	,,	26	24	66	301	169	132	3			..	145	93	85	6
27	,,	27	74	74	254	174	80	31	16			115	37	108	2
28	,,	28	74	85	478	258	220	.	.	...	...	112	28	62	9
29	,,	29	46	56	378	230	148	121	90		..	136	32	100	1
	वार्ड नं० 4 का योग		**827**	**1,284**	**6,969**	**3,949**	**3,020**	**276**	**234**	..	..	**2,515**	**1,235**	**1,705**	**69**
30	प्रगणक ब्लाक	30	57	86	479	282	197	16	21			176	46	131	1
31	,,	31	51	75	500	287	213	3	3	..	..	108	20	123	4
32	,,	32	55	118	534	290	244	3	.		..	221	145	122	6
33	,,	33	48	118	733	403	330	.		.		199	176	190	14
34	,,	34	70	70	362	207	155	2	...	.	.	167	90	102	6
35	,,	35	90	136	750	423	327	39	39	..		283	118	180	5
36	,,	36	78	137	815	460	355	42	40	.	..	311	167	199	17
37	,,	37	64	121	581	341	240	14	12	...		253	91	128	2
38	,,	38	78	98	616	338	278	140	114	...	...	160	52	150	5
39	,,	39	101	131	700	399	301	..	...	...	...	318	184	148	5
40	,	40	58	98	402	246	156	17	5	.	.	167	77	121	2
41	,,	41	77	96	497	273	224	..	...	...	..	152	69	111	2
	वार्ड नं० 5 का योग		**1,083**	**1,347**	**6,025**	**3,474**	**2,551**	**422**	**378**	...	.	**2,059**	**776**	**1,553**	**69**
42	प्रगणक ब्लाक	42	98	98	343	226	117	37	35	..	...	135	36	101	4
43	,,	43	83	83	376	210	166	.	..	...	.	127	54	67	...
44	,,	44	56	126	592	336	256	17	16	...	...	215	95	118	...
45	,,	45	62	117	627	347	280	6	10	..	...	211	74	155	6
46	,,	46	77	77	424	240	184	29	28	...	...	139	66	108	10

नोट :—वार्ड/प्रगणक ब्लाक स्तर पर क्षेत्रफल उपलब्ध नहीं है ।

जनगणना सार-पत्र

काम करने वाले

I		II		III		IV		V (अ)		V (ब)		VI		VII		VIII		IX		काम न करने वाले X		स्थानीय कोड नं०
पु०	स्त्री	पु०	स्त्री	पु०	स्त्री	पु०	स्त्री	पु०	स्त्री	पु०	स्त्री	पु०	स्त्री	पु०	स्त्री	पु०	स्त्री	पु०	स्त्री	पु०	स्त्री	
17	18	19	20	21	22	23	24	25	26	27	28	29	30	31	32	33	34	35	36	37	38	1
2	...	1	...	...	...	...	...	7	..	4	...	7	..	36	1	15	...	86	19	166	189	23
..	..	...	...	...	...	...	...	.	...	3	..	1	...	51	4	3	...	39	9	109	111	24
...	...	2	...	...	...	...	...	.	...	6	...	...	..	8	1	2	...	42	10	94	83	25
...	...	1	...	...	...	...	...	.	...	...	...	3	...	17	. .	3	..	61	6	84	126	26
...	..	..	. .	...	..	...	..	5	1	..	...	...	...	...	...	...	...	103	1	66	78	27
5	...	12	1	...	...	...	...	6	4	2	..	1	...	3	...	...	...	33	4	196	211	28
	...	5	...	...	...	...	...	39	.	6	. .	7	.	17	.	4	...	22	1	130	147	29
49	**1**	**12**	...	**47**	..	**23**	**1**	**144**	**1**	**149**	**2**	**69**	...	**537**	**4**	**45**	...	**630**	**60**	**2,244**	**2,951**	
2	...	.	...	1	...	...	...	14	...	11	...	2	...	67	...	7	...	27	1	151	196	30
...	..	1	...	...	...	. .	...	18	...	7	1	3	...	48	1	3	...	43	2	164	209	31
1	...	...	...	...	...	..	...	20	.	11	...	1	...	39	...	1	...	49	6	168	238	32
...	...	2	...	...	...	...	...	47	1	3	..	1	...	63	1	8	...	66	12	213	316	33
...	...	...	...	2	...	...	...	2	...	14	.	..	...	42	...	3	...	39	6	105	149	34
17	**1**	...	...	...	...	...	...	**18**	...	**25**	...	**2**	. .	**50**	...	**1**	...	**67**	**4**	**243**	**322**	**35**
5	...	2	...	...	..	..	...	18	...	9	...	..	...	45	1	9	...	111	16	261	338	36
6	...	...	...	10	...	...	...	1	...	10	...	. .	...	45	1	1	...	55	1	213	238	37
18	...	7	...	9	...	23	1	3	...	33	...	...	...	26	...	2	...	29	4	188	273	38
...	...	...	...	9	..	. .	..	...	...	5	1	...	...	60	...	5	...	69	4	251	296	39
...	...	..	...	...	...	...	...	2	...	9	...	55	...	16	...	2	...	37	2	125	154	40
...	...	...	...	16	...	...	...	1	...	12	...	5	...	36	...	3	...	38	2	162	222	41
31	**3**	**165**	**6**	**16**	...	...	...	**138**	**2**	**156**	...	**41**	...	**352**	**4**	**127**	...	**526**	**54**	**1,921**	**2,482**	
9		12	...	...	...	...	...	2	. .	8	...	6	...	20	1	5	...	39	3	125	113	42
...	..	3	...	...	...	...	...	2	...	10	...	2	...	28	...	9	...	33	...	123	166	43
...	...	6	...	4	...	...	...	4	...	15	...	1	...	91	...	4	...	53	...	218	256	44
2		..	...	5	...	...	..	37	...	14	...	1	...	33	...	3	...	60	6	192	274	45
...	1	...	...	3	...	...	...	17	...	9	...	4	...	29	3	6	..	40	6	132	174	46

3--देवरिया तहसील (नगरीय)

स्थानीय कोड नं०	ग्राम/नगर/वार्ड/नगरीय ब्लाक का नाम	ग्राम का क्षेत्रफल एकड़ में तथा नगर/वार्ड का वर्ग कि०मी० में	अधिकृत आवासीय मकानों की संख्या	परिवारों की संख्या	कुल जनसंख्या (सन्यागत और बेघरबार जनसंख्या सहित)			अनुसूचित जातियाँ		अनुसूचित जन जातियाँ		साक्षर व शिक्षित व्यक्ति		कुल काम करने वाले (I-IX)	
					व्यक्ति	पु०	स्त्री	पु०	स्त्री	पु०	स्त्री	पु०	स्त्री	पु०	स्त्री
1	2	3	4	5	6	7	8	9	10	11	12	13	14	15	16
47	प्रगणक ब्लाक	47	49	86	518	267	251	.		..	...	146	84	118	5
48	,,	48	77	110	568	332	236	48	40	.	...	192	78	152	13
49	,,	49	88	91	428	244	184	127	115	..	..	99	27	102	7
50	,,	50	70	114	583	338	245	27	24	.	..	206	56	163	5
51	,,	51	58	58	353	204	149	..		..	...	131	38	90	3
52	,,	52	158	180	661	402	259	38	34	.	.	258	98	187	7
53	,,	53	65	65	192	101	91	32	33	.	.	66	33	55	7
54	,,	54	142	142	360	227	133	61	43	.	.	134	37	117	2
वार्ड नं० 6 का योग			386	622	3,946	2,125	1,821	75	57	..	..	1,396	852	911	57
55	प्रगणक ब्लाक	55	55	99	620	345	275	8	4	...	..	215	86	168	6
56	,,	56	53	82	542	277	265	...	...	...	..	95	140	127	2
57	,,	57	94	95	514	284	230	2	1	...	...	203	83	111	10
58	,,	58	48	89	544	287	257	8	12	...	...	236	158	123	3
59	,,	59	47	105	635	342	293	33	29	...	...	215	118	159	13
60	,,	60	56	80	568	289	279	9	10	..	...	199	144	138	14
61	,,	61	33	72	523	301	222	15	1	...	...	233	123	85	9
वार्ड नं० 7 का योग			401	514	3,003	1,642	1,361	15	10	..		1,107	629	731	18
62	प्रगणक ब्लाक	62	63	87	529	283	246	...	.	..	...	187	85	117	1
63	,.	63	120	120	728	405	323	11	9	...	...	320	179	185	2
64	,,	64	101	117	522	274	248	..		...		186	127	137	5
65	,,	65	41	81	571	314	257	3	1	..		177	114	141	7
66	,,	66	76	109	653	366	287	1	.	..	..	237	124	151	3
वार्ड नं० 8 का योग			471	851	4,799	2,721	2,078	154	105	49	31	1,806	945	1,303	76
67	प्रगणक ब्लाक	67	54	156	730	431	299	13	10	..	...	312	179	214	12
68	,,	68	64	142	631	367	264	17	10	...	...	223	97	159	10
69	,,	69	31	77	362	245	117	22	11	.	...	180	71	140	6
70	,,	70	56	60	505	260	245	25	19	49	31	94	61	111	16
71	,,	71	54	114	595	334	261	18	13	.	..	227	134	147	3
72	,,	72	56	85	475	268	207	27	27	...	...	184	79	132	8
73	,,	73	88	88	602	361	241	19	8	...	...	242	117	180	2
74	,,	74	68	129	899	455	444	13	7	...	...	344	207	220	22

जनगणना सार-पत्र

काम करने वाले

I		II		III		IV		V (अ)		V (ब)		VI		VII		VIII		IX		काम न करने वाले X		स्थानीय कोड नं०
पु०	स्त्री	पु०	स्त्री	पु०	स्त्री	पु०	स्त्री	पु०	स्त्री	पु०	स्त्री	पु०	स्त्री	पु०	स्त्री	पु०	स्त्री	पु०	स्त्री	पु०	स्त्री	
17	18	19	20	21	22	23	24	25	26	27	28	29	30	31	32	33	34	35	36	37	38	1
2	...	...	...	..	...	...	...	32	...	4	...	3	...	50	...	12	...	15	5	149	246	47
...	...	5	...	1	..	...	...	..	..	34	...	6	...	46	...	7	...	53	13	180	223	48
5	1	7	.	..	...	...	...	13	2	12	...	4	...	17	...	5	...	39	4	142	177	49
...	1	78	3	2	..	...	...	1	..	10	..	...	.	17	...	10	...	43	1	175	240	50
4	...	36	3	...	...	...	...	15	...	5	..	1	...	10	...	7	...	12	...	114	146	51
1	...	...	...	1	...	...	...	13	.	26	...	9	...	30	...	53	...	54	7	215	252	52
..	...	...	...	...	..	...	...	...	...	4	...	1	...	11	...	3	...	36	7	46	84	53
8	...	18	...	...	..	...	..	..		8	..	3	...	30	..	3	...	47	2	110	131	54
11	..	9	3	7	..	...	...	157	2	144	3	4	...	336	6	27	...	216	43	1,214	1,764	
3	..	...	...	...	..	...	..	2	...	44	...	2	...	95	2	3	...	19	4	177	269	55
...	...	...	...	...	...	...	...	6		29	..	.	..	77	...	3	...	12	2	150	263	56
...	...	8	3	..	...	...	...	16	...	19	3	..	...	29	...	...	...	39	4	173	220	57
7	...	...	...	...	...	...	..	92	1	3	...	..	...	6	...	1	...	14	2	164	254	58
1	...	...	...	2	...	...	...	21	..	14	...	...	...	53	3	12	...	56	10	183	280	59
...	...	1	...	1	...	...	...	8	...	31	..	...	...	46	...	4	...	47	14	151	265	60
..	...	...	...	4	..	...	...	12	1	4	...	2	...	30	1	4	...	29	7	216	213	61
3	3	2	...	5	..	..	..	77	..	103	2	1	...	310	..	39		191	13	911	1,343	
..	..	.	...	...	...	...	...	14	...	14	...	...	...	32	...	19	...	38	1	166	245	62
..	..	..	...	2	...	...	...	43	...	9	...	1	...	76	...	9	...	45	2	220	321	63
3	3	...	...	...	...	...	...	1	..	35	2	...	...	70	...	3	...	25	.	137	243	64
...	...	1	...	...	...	...	...	5	..	24	...	...	...	85	..	2	...	24	7	173	250	65
...	...	1	...	3	..	...	...	14	...	21	...	...	...	47	..	6	...	59		215	284	66
3	...	1	...	14	...	6	...	66	..	119	...	27	...	404	6	134	3	529	67	1,418	2,002	
1	...	...	...	4	...	...	...	2	...	15	...	8	...	86	1	13	...	85	11	217	287	67
...	...	...	...	4	...	...	...	5	...	8	...	2	...	36	...	22	...	82	10	208	254	68
..	...	1	...	2	...	...	...	2	...	8	...	...	...	40	2	11	...	76	4	105	111	69
4	...	..	...	...	...	2	...	20	...	2	...	...	...	21	1	14	...	50	17	149	227	70
...	.	.	...	1	..	...	...	14	..	18	...	...	...	56	...	11	...	47	3	187	258	71
...	...	...	...	2	...	4	...	22	...	7	...	...	...	38	1	9	...	50	2	136	204	72
...	...	...	...	...	...	...	...	...	...	32	...	7	...	61	...	37	2	43	...	181	239	73
...	...	...	...	1	...	...	...	1	...	29	...	10	...	66	1	17	1	96	20	235	422	74

TAHSIL SALEMPUR

DISTRICT DEORIA

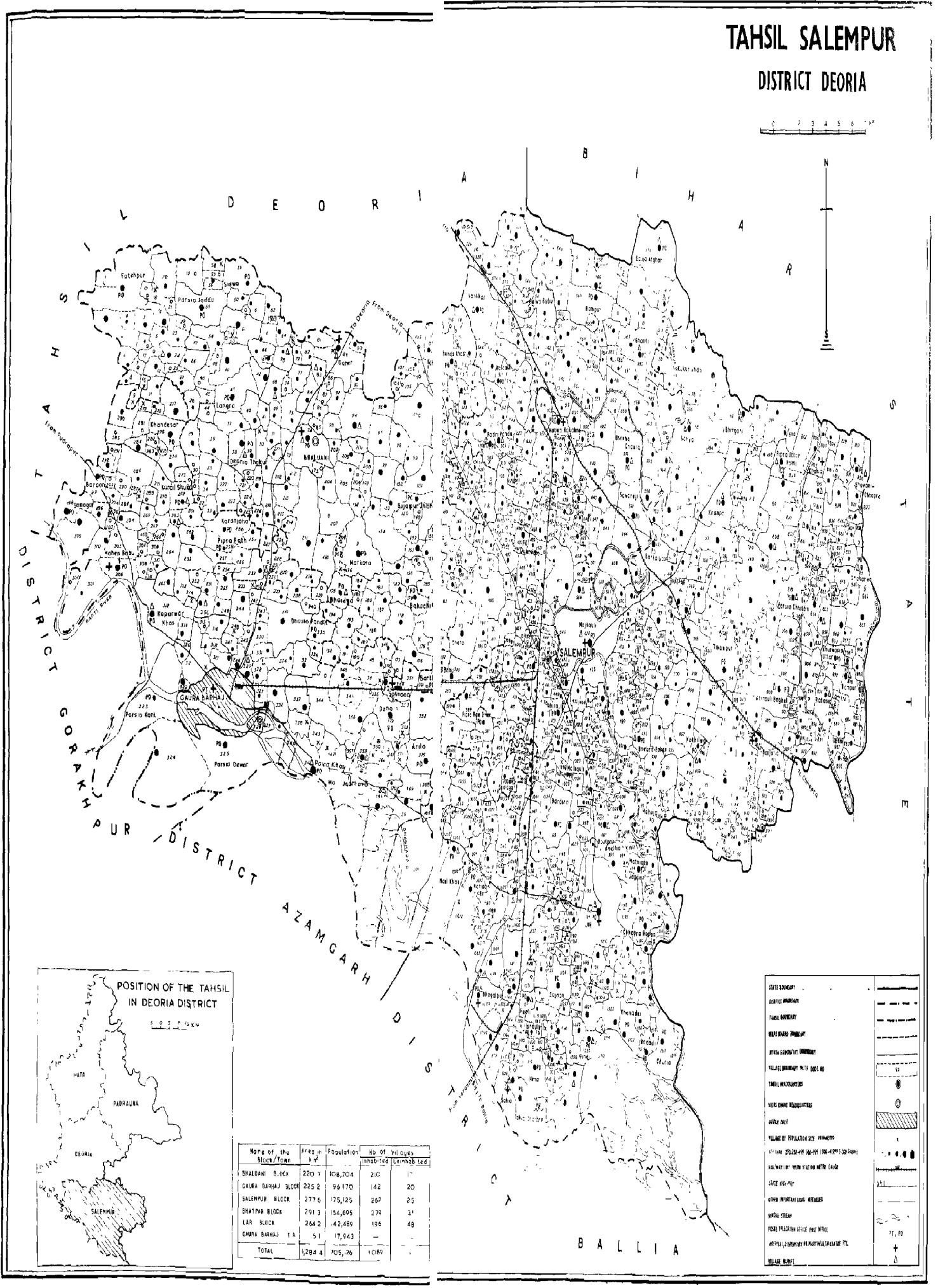
DEORIA
BIHAR
STATE
DISTRICT
GORAKHPUR
DISTRICT
AZAMGARH
DISTRICT
BALLIA
SALEMPUR
GAURA BARHAJ
BHALDARI
Fatehpur
Parsia Jaddu
Sisawa
Ganer
Tangra
Khandesar
Baroon
Sasegul
Kanel Shukul
Mahen Babu
Karanjahan
Pipra Kath
Kapuraut Khas
Parsia Kant
Parsia Dewar
Jagdispur
Bhaluka Pandit
Markora
Bhaluani
Bijaipur Jhala
Bakuchi
Bhatpar Rani
Bhatpar Khas
Arila
Jaisara
Jaisara Khas
Bahadurpur
Bhatni
Bhatni Khas
Bhatni Kalan
Bhatni Khurd
Bhatni Bujurg
Bhatni Bhatni
Bhatni Bhatni
Bhatni Bhatni

4—सलेमपुर तहसील

ग्रामों की वर्णानुक्रम सूची

सलेमपुर तहसील

क्र०सं०	ग्राम का नाम	स्थानीय कोड न०	क्र०स०	ग्राम का नाम	स्थानीय कोड न०	क्र०सं०	ग्राम का नाम	स्थानीय कोड न०
1	2	3	1	2	3	1	2	3
1	अकुवा	374	36	इकडंगा	618	71	कटियारी	35
2	अकुबी	373	37	इकडंगा पंडित	946	72	कटियारी	356
3	अकोल्हा	641	38	इकडंगा भांट	945	73	कठौरी	978
4	अगोरिया	694	39	इकडंगा मिश्रा	928	74	कतरवा हर्दो	856
5	अघांव	919	40	इकौना	1056	75	कन्धरा औसान	58
6	अघैला	534	41	इचौना	448	76	कन्हौली	22
7	अजना	1124	42	इटहुआ चन्दौली	394	77	कपडवार खास	312
8	अजयपुरा	277	43	इटहुरा मिश्रा	1158	78	कपूरवा	1080
9	अड़िला	375	44	इटहुरा (हजाम)	1153	79	कपूरी	1053
10	अतरौली	1018	45	इंगुरी सरई	931	80	कपूरी पार	1054
11	अतहर	115	46	इन्दरवा	889	81	कम्हरिया	506
12	अदमा चक	635	47	इन्दरहा	481	82	कयथवली	361
13	अन्जान	681	48	इन्दौली	1043	83	करचो	1218
14	अनुवा पार	479	49	इमिलिया	584	84	करजनिया	802
15	अब्दलपुर	125	50	इसरौली	77	85	करजहा	260
16	अमदरिया	732	51	इसरौली	1103	86	करजहा	1159
17	अमवा	537	52	इसाक	1146	87	करमटार गंगा	219
18	अमवाँ	586	53	उकीना कलावत	1221	88	करमटार शेरखा	216
19	अमारी चक	974	54	उकीना खास	1212	89	करमी जुनेद	1086
20	अमांव	238	55	उकीना हर्दो	1211	90	करमी सलोह	1082
21	अमिरित कोला	505	56	उजरा बढौना	365	91	करमुआ	976
22	अमौना	1002	57	उपरा गोहाँव	247	92	करसरवा खुर्द	813
23	अमृत कुन्डा	199	58	उरदौली	428	93	करसरवा बुजुर्ग	841
24	अराजी पकड़ी	871	59	उस्का	642	94	करही पाण्डे	749
25	अलगतपुर	560	60	उस्का	986	95	करही भवन	756
26	अलावलपुर	581	61	उसरहा	420	96	करायल उपाध्या	262
27	अलिया चक	907	62	उसरहा	1162	97	करायल शुकुल	272
28	अहिरौली	17	63	ऐन्थी	969	98	करोहिया	254
29	अहिरौली	431	64	ओबरी देव	912	99	करौता	388
30	अहिरौली	546	65	ओबरी पान्डे	708	100	करौना	231
31	अहिरौली तिवारी	707	66	ओबरी हर्दो	911	101	करौदा	772
32	अहिरौली वघेल	909	67	औगा	962	102	करौंदी	40
33	आमा पान्डेय	269	68	ककरौली	1003	103	करौंदी	188
34	इकघरवा	1105	69	कटई टीकर	701	104	करौदी	777
35	इकडंगा	67	70	कटघरा	970	105	कल्याणी	730

ग्रामों की वर्णानुक्रम सूची

सलेमपुर तहसील

क्र०सं०	ग्राम का नाम	स्थानीय कोड नं०	क्र०सं०	ग्राम का नाम	स्थानीय कोड नं०	क्र०सं०	ग्राम का नाम	स्थानीय कोड नं०
1	2	3	1	2	3	1	2	3
106	कल्यान नरहिया	923	141	कोदरा चिन्तामन	486	176	खरोहवा दुबे	685
107	कल्यानी	389	142	कोदरा ठाकुर	633	177	खाने गढ़वा	402
108	कस्बाबाग	438	143	कोदरा दरगाह	636	178	खामपार	779
109	कमिली	176	144	कोदरा परसादी	485	179	खारी डीह	984
110	कहाव	376	145	कोदरा शिवराम	634	180	खिरमा खन्ड	215
111	कारे घाट	953	146	कोदरा हरचन	480	181	खिरमार	123
112	किशुनपुरा	1165	147	कोध महल उर्फ धनिया	300	182	खिरिया	256
113	किशुन महुअवा	502	148	कोरया	36	183	खिरिया	278
114	किशोरी छापर	890	149	कोरया कटहरिया	804	184	खिरिया	563
115	कुध्या	42	150	कोल्हुआ	136	185	खुखुन्दु खास	118
116	कुई चौर	214	151	कोल्हुआ	296	186	खुटहा	590
117	कुई चौर	303	152	कोल्हुआ	368	187	खुटैला	728
118	कुई चौर	700	153	कोला	510	188	खुदिया, खुर्द	290
119	कुई चौर	1180	154	काहरा	1196	189	खुदिया पाठक	236
120	कुकुर घाटी	790	155	कौडिया काजी	434	190	खुदिया मिश्रा	230
121	कुटिया जानकी	894	156	कौडिया जयराम	432	191	खुर्दहर खोर	488
122	कुटिया भार	899	157	कौसर	1223	192	खुरवसिया उत्तर	870
123	कुन्दौली	1151	158	खखरी	166	193	खुरवसिया दक्खिन	873
124	कुबेरुआ	770	159	खजुरी	524	194	खुरुहुरी चक	630
125	कुम्हा चक	952	160	खजुरी करौना	526	195	खेम छपरा	905
126	कुरमौता घुरी	561	161	खजुरी डीह	682	196	खेम देई	1222
127	कुरमौली ठाकुर	600	162	खजुरी तिवारी	44	197	खेराठ	596
128	कुरमौली उर्फ बरूशी गाँव	919	163	खजुरी भाट	66	198	खोखखर	8
129	कुरावल तारा	1139	164	खडगपुर	1058	199	खोडा	251
130	कुरावल हारी	1137	165	खन्डेसर	276	200	खोदिया बुजुर्ग	286
131	कुल्दीया	942	166	खरका तुला	1170	201	खोरबार	936
132	कुसुम्हा	5	167	खरका नरसिंह	1135	202	खोरीबारी	569
133	कुसुम्हा	307	168	खरदहा घनश्याम	1191	203	खोरिया	265
134	केवडा	615	169	खरदहा नीलकन्ठ	1190	204	गजहरवा	908
135	केहूनिया	754	170	खर वनिया	1114	205	गडौना	346
136	कैथौली उर्फ भटौली	638	171	खर वनिया	1204	206	गढवा	405
137	कोटवा	339	172	खर वारी	955	207	गढवा	227
138	कोठा	915	173	खर हरी	726	208	गढवा खास	1207
139	कोठिलवा	698	174	खरेसर	702	209	गढा	914
140	कोदरा	689	175	खरोहवा ठाकुर	684	210	गढ़ा बुद्धिराम	389

ग्रामों की वर्णानुक्रम सूची

सलेमपुर तहसील

क्र०सं०	ग्राम का नाम	स्थानीय कोड न०	क्र०सं०	ग्राम का नाम	स्थानीय कोड न०	क्र०सं०	ग्राम का नाम	स्थानीय कोड न०
1	2	3	1	2	3	1	2	3
211	गडेर	89	246	घूघा	344	281	चटीया	1213
212	गयान छपरा	1066	247	घेवडा	80	282	चन्दहा उर्फ पतलापुर	464
213	गरथौली	1089	248	चक ऊर तिवारी	565	283	चन्दा चक	895
214	गरदह श्रीकान्त	649	249	चक ऊर फकीर	564	284	चन्दौली	598
215	गरीब चक	817	250	चक जगन	275	285	चनुकी	982
216	गहिला	352	251	चक झूलन	474	286	चफवा कला	850
217	गहेडिला	1007	252	चक टिकइत	362	287	चफवा खुर्द	851
218	गुमतही	472	253	चक देवरिया	145	288	चमइनीया	282
219	गुलहा	812	254	चक नदावर	447	289	चमुखा	1195
220	गोगौली	825	255	चक फरीद	504	290	चवर उर्फ मंजीता	305
221	गोपवापुर	192	256	चकबन्दी उर्फ बिगही	467	291	चाँदपार	621
222	गोपालपुर	273	257	चक बन्धु कलावत	445	292	चादपालथा	396
223	गोपालपुर	442	258	चक बीबी हम्जा उर्फ श्यामपुर	140	293	चुरिया	1217
224	गोपालपुर	587	259	चक मरवटिया	293	294	चुहिया	589
225	गोपालपुर	1100	260	चक मुकामअली	1015	295	चेतन छापर	846
226	गोरखुआ	338	261	चक मुस्तफा	437	296	चेरो	461
227	गोरौली	1087	262	चकरवा	12	297	चोरडीहा	162
228	गोरौली दाखिली	1052	263	चकरवा	384	298	चोरडीहा	1209
229	गोल्हा चक	896	264	चकरवा	627	299	चोरभरिया	180
230	गोलौथा	3	265	चकरवा उर्फ बंकुल	861	300	चोरहा	1152
231	गोहरिया	1063	266	चकरवा टोला प्रेमराय	864	301	चौथिया	661
232	गौतम	706	267	चकरवा बहोरदास	476	302	चौधर छपरा	960
233	गौतमा	828	268	चकरवा श्रीदास	473	303	चौबेपुर	204
234	गौनरिया	602	269	चकरा उपाध्या	186	304	चौरगी चक	839
235	गौरा	917	270	चकरा गोंसाई	393	305	चौरीया	576
236	गौरा (कटइलवा)	322	271	चकरा दुर्जन	190	306	छपरा खुर्द	866
237	गौरा पान्डे	1202	272	चकरा नोनार	185	307	छपरा दुबौली	878
238	गौरी	233	273	चकरा बोधा	189	308	छपरा पयाग	1039
239	गौरी ठाकुर	411	274	चकरा भारगो	217	309	छपरा बुजुर्ग	877
240	गगा चक	283	275	चक श्रीकान्त	10	310	छपरा रूप	390
241	गगा पट्टी	880	276	चक हीछौर	398	311	छपरी रोपन	1200
242	घन्टी	580	277	चकिया सुकुल	181	312	छपिया	794
243	घुरहट	1109	278	चकीया	426	313	छपिया जयदेव	605
244	घुसरी	484	279	चकीया	686	314	छपिया मिश्रा	800
245	घुसरी	134	280	चकीया	805	315	छत्रपुरा	674

ग्रामों की वर्णानुक्रम सूची

सलेमपुर तहसील

क्र०सं०	ग्राम का नाम	स्थानीय कोड न०	क्र०सं०	ग्राम का नाम	स्थानीय कोड न०	क्र०सं०	ग्राम का नाम	स्थानीय कोड न०
1	2	3	1	2	3	1	2	3
316	छितरौली	570	351	जिरासो	1144	386	ठोका चुरामन	419
317	छितरौली	798	352	जैतपुरा	116	387	ठोका बन्शी	417
318	छितूपुर	1147	353	जैतपुरा	956	388	डामरपुर	18
319	छितौनी	763	354	जैपुरा	248	389	डिहवा	708
320	छेरिहा	951	355	जोगडीहा	31	390	डुमरिया कोल	399
321	छोटका गाव	738	356	जोगापुर	380	391	डुमरी	71
322	जगदीशपुर	853	357	जोगापुर	746	392	डुमरी	552
323	जगन चक	903	358	जोगापुर माफी	412	393	डुमरी	1113
324	जगरनाथ छपर	789	359	जोगिया	1227	394	डुमरी	7
325	जगहथा	735	360	जोगिया	34	395	डुमवलिया	491
326	जजौली	1047	361	टइरिया	416	396	डेमुसा	561
327	जतवलिया	961	362	टन्डवा	766	397	डेहरी	372
328	जद्दुपुर	1	363	टन्डवा	797	398	डेहुलार	357
329	जन्जोरहा	939	364	टन्डवा	1185	399	डैनी	1175
330	जनमडा	1225	365	टन्डिया	252	400	डोगरी मिश्रा	992
331	जमालपुर	1145	366	टिकम पार	704	401	डोगरी रजमल	991
332	जमुआ	455	367	टीकर	193	402	डोल छपरा	1012
333	जमुआ	1149	368	टेकनपुरा	198	403	तकिया घरहरा	1111
334	जमुआ	1184	369	टेकनपुरा	423	404	ततैर खुर्द	759
335	जमुई	503	370	टेकुआ	78	405	ततैर बुजुर्ग	758
336	जमुना छापरा	95	371	टेंगरी	751	406	तरकुल्हा	84
337	जमुना मठ	350	372	टेंघरा	548	407	ताल	972
338	जमुवा	499	373	टोला अहीबरन राय	860	408	ताल डीहा	165
339	जरार मानिक	213	374	टोला राघे राय	823	409	ताल हडसरा	683
340	जरार रमन	212	375	ठर्री	1006	410	तातीता	1017
341	जसुई	741	376	ठाकुर गौरी	385	411	तिलौरा	270
342	जाबाडीह	717	377	ठाकुर गौरी	1198	412	तिलौली	194
343	जासपार	771	378	ठाकुर देवरिया	39	413	तिलौली	425
344	जिगना दीक्षित	557	379	ठाकुर देवा	20	414	तिलौली	965
345	जिगना मिश्रा	607	380	ठुर्री	1005	415	तिलौली	1132
346	जिगनी	562	381	ठेंगवल कपूर	427	416	तिलौली उर्फ डेहरी	142
347	जिगनी बाग	429	382	ठेंगवल गयास	1038	417	तुलसी बाड़ा	161
348	जिगनी सोनहुली	154	383	ठेंगवल तिलकराम	1035	418	तेतरी हर्दो	1034
349	जिरासो	541	384	ठेंगवल तिवारी	1031	419	तेन्दुआ	64
350	जिरासो	670	385	ठेंगवल दुबे	1037	420	तेन्दुआ	107

ग्रामों की वर्णानुक्रम सूची

सलेमपुर तहसील

क्र०सं०	ग्राम का नाम	स्थानीय कोड न०	क्र०स०	ग्राम का नाम	स्थानीय कोड न०	क्र०सं०	ग्राम का नाम	स्थानीय कोड न०
1	2	3	1	2	3	1	2	3
421	तेन्दुआ	606	456	देवरिया मीर	45	491	नई खास	54
422	तेन्दुआ	1224	457	देव वारी	360	492	नगदहा फुलवरिया	37
423	तेलिया अफगान	366	458	देवलिया	1092	493	नगडीहा	60
424	तेलिया कुर्मी	367	459	दोघरा	160	494	नगवा	23
425	थरुहाभर	492	460	दोहनी	156	495	नगवा	663
426	दनौर	644	461	धकपुरा	1099	496	नगवा	995
427	दमोदरपुर	1019	462	धन्धवार	1129	497	नदऊर	333
428	दमोदरा	980	463	धनगडा	1032	498	नदावर	446
429	दमोदरा	1011	464	धनगडा	1192	499	नदुवा छपरा	334
430	दलन छपरा	898	465	धनगड़ी	1193	500	नदौली	475
431	दास नरहिया	922	466	धनपुरवा	466	501	नदौली	1219
432	दिछतौली	977	467	धनराज छपरा	774	502	नयपुर	274
433	द्विगपुरा	963	468	धनीचक	950	503	नरकटिया	814
434	दिवाधर	1160	469	धनौती	93	504	नरगा	158
435	दीघरा जनूबी	1051	470	धनौती	127	505	नरगी	159
436	दीघरा शुमाली	410	471	धनौती	715	506	नरसिंह दंड	1071
437	दीक्षितौली	816	472	धनौती मठिया	28	507	नरायनपुर	1020
438	दुबौली	14	473	धनौती राय	406	508	नरायनपुर तिवारी	781
439	दुबौली	133	474	धनौती लाला	1044	509	नरायनपुर दुबे	775
440	दुबौली	304	475	धमेर	1141	510	नरायपुर नेमा	1108
441	दुबौली	650	476	धमौली	386	511	नरायनपुर पाडे	679
442	दुबौली	721	477	धमौली	1226	512	नरायनपुर पाडे	1098
443	दुबौली	1210	478	धर्मपुर	451	513	नरियाव	1073
444	दुल्लह छपरा	579	479	धरमखोर करन	782	514	नरौली खेम	110
445	देई-डीहा	328	480	धरमखोर दुबे	594	515	नरौली भीखम	108
446	देवकली	21	481	धरमखोर बाबू	582	516	नरौली सग्राम	109
447	देवकली	148	482	धरमनपुर	382	517	नवही	1064
448	देवकली	1142	483	धरहनिया	968	518	नवादा	342
449	देवघाट	608	484	धरावन	355	519	नवादा	809
450	देवपार	459	485	धरौती	522	520	नवा पार	932
451	देवपार बीर सिंगपुर	260	486	धवरकन	680	521	नाद घाट	1016
452	देवरही	1067	487	धुधया	135	522	निजामाबाद	433
453	देवरिया	397	488	धुरीहट	351	523	निपनिया	1045
454	देवरिया	550	489	धोबी	141	524	नियरवा	854
455	देवरिया उर्फ शामपुर	435	490	धौला पन्डित	335	525	निशनियां पैकवाली	791

ग्रामों की वर्णानुक्रम सूची

सलेमपुर तहसील

क्र०सं०	ग्राम का नाम	स्थानीय कोड न०	क्र०स०	ग्राम का नाम	स्थानीय कोड न०	क्र०सं०	ग्राम का नाम	स्थानीय कोड न०
1	2	3	1	2	3	1	2	3
526	नेउरहा	840	561	पदमा पोर	403	596	परसिया निरंजन	221
527	नेतवार	292	562	पदरी मिसिर	11	597	परसिया बन्शी	139
528	नेनुआ	1055	563	पदरी	843	598	परसिया भगौती	168
529	नेमा	1107	564	पदरी अनिरुद्ध	56	599	परसिया भन्डारी	132
530	नंनहा	874	565	पदरी उमान	725	600	परसिया भिखम	208
531	नैनी	1174	566	पदरी गजराज	1161	601	परसिया मुन्तलिका लखना	149
532	नैरहिया अराजी	921	567	पदरी छत्रपट्टी	65	602	परसिया हीरामन	13
533	नोनखार	525	568	पदरी झिलीपार	512	603	परसी चकलाल	1203
534	नोनाद कपड़दार	768	569	पदरी तिवारी	631	604	परसौनी	542
535	नोना पार	643	570	पदरी पाडे	507	605	परसौनी आनन्द घर	827
536	नोनार पाडे	959	571	पदरी बनमाली	626	606	परसौनी दीक्षित	826
537	नोनिया छपरा	654	572	पदौली	583	607	परसौनी रघुनाथ	837
538	पकड़ी	289	573	पदौली	114	608	परान छपरा	449
539	पकड़ी	401	574	पनान।	736	609	परिन्दा चक	705
540	पकड़ी	1025	575	पनिका	1068	610	परोहा	799
541	पकडी	494	576	पयकौली	1022	611	पलिया	191
542	पकड़ी खास	872	577	पयकौली	1155	612	पलिया	1183
543	पकड़ी नरहिया	924	578	पयासी	664	613	पलिया उर्फ मठिया	295
544	पकडी ब्रह्मदेव बारी	24	579	प्रताप छपरा	937	614	पवटवा	535
545	पकड़ी बरामद राजपुर	26	580	परगसा	822	615	पहाड़पुर	710
546	पकड़ी बाबू	750	581	परसिया	628	616	पहितिया	1117
547	पकरिया खुर्द	897	582	परसिया अजमेर	88	617	पान्डेपुर	765
548	पचदेउरा	1176	583	परसिया अली	1065	618	पन्डेपुर	1024
549	पचपेड़वा	943	584	परसिया ओझा	83	619	पिन्डरा	30
550	पचरुखिया	1134	585	परसिया करकटही	529	620	पिडारी	29
551	पचरुखिया	929	586	परसिया कान्त	323	621	पिन्डी	1229
552	पचोखर	716	587	परसिया खय	144	622	पिपर डन्डी	91
553	पचौहा	317	588	परसिया चन्दौर	173	623	पिपरहिया	752
554	पटकौली	1057	589	परसिया चौबे	249	624	पिपरा	647
555	पटखौली	72	590	परसिया छितानी सिह	849	625	पिपरा उत्तर पट्टी	801
556	पटखौली	1187	591	परसिया जदू	55	626	पिपरा उर्फ बन्दी	105
557	पटखौली	311	592	परसिया तारा	404	627	पिपरा कोथ	258
558	पटना	1214	593	परसिया तिवारी	319	628	पिपरा खेम करन	96
559	पटनेजी	993	594	परसिया दिलराम	143	629	पिपरा गरीब	1036
560	पडरी गुरु राय	187	595	परसिया देवार	325	630	पिपरा चतुरी	200

ग्रामों की वर्णानुक्रम सूची

सलेमपुर तहसील

क्र०सं०	ग्राम का नाम	स्थानीय कोड न०	क्र०सं०	ग्राम का नाम	स्थानीय कोड न०	क्र०सं०	ग्राम का नाम	स्थानीय कोड न०
1	2	3	1	2	3	1	2	3
631	पिपरा ठाकुर	1042	666	पुरैना	261	701	बन्जरिया	182
632	पिपरा तुलसी	511	667	पुरैनी	463	702	बन्जरिया	457
633	पिपरा दक्खिन पट्टी	807	668	पुरैनी	629	703	बन्जरिया	842
634	पिपरा दवन	1081	669	पैना खाम	341	704	बन्जरिया	932
635	पिपरा दाखिली	175	670	पोखर भिन्डा	205	705	बन्जरिया झगतौर	207
636	पिपरा दीक्षित	554	671	पौनार	519	706	बन्जरिया पान्डे	545
637	पिपरा देवराज	540	672	फकईपुर	268	707	बन्जरिया पिपरा बढ़ई	73
638	पिपरा नजीर	441	673	फतेहपुर	2	708	बन्जरिया शुकुल	520
639	पिपरा पन्नी	104	674	फतेहपुर	547	709	बन्डी भिसा	784
640	पिपरा परसोत्तम	27	675	फरिआव डीह	1228	710	बन्दी बाबू	792
641	पिपरा पाठक	1078	676	फुलवरिया	508	711	बन्धू छापर	845
642	पिपरा पान्डे	257	677	फुलवरिया	724	712	बनकट दुबौली	879
643	पिपरा पुरन	226	678	फुलवरिया आवगीर	869	713	बनकटा अहगीर	181
644	पिपरा बघेल बाबू पट्टी	806	679	फुलवरिया टोला किशुनराम	867	714	बनकटा अमेठिया	971
645	पिपरा बाध	1079	680	फुलवरिया पान्डे	232	715	बनकटा उर्फ भिटहा	620
646	पिपरा बिठल	559	681	फुलवरिया भैया	259	716	बनकटा चित्रसेन	885
647	पिपरा बेनी	348	682	फुलवरिया लाला	86	717	बनकटा जगदीश	886
648	पिपरा भानमती	497	683	बकुँची	179	718	बनकटा तिवारी	601
649	पिपरा भुल्ली	345	684	बकुँची	1074	719	बनकटा दीक्षित	553
650	पिपरा मिश्रा	1048	685	बखरी	760	720	बनकटा दीक्षित	666
651	पिपरा उर्फ मुसेला	137	686	बगहा	1060	721	बनकटा दूबे	930
652	पिपरा मोहन	453	687	बगही	1076	722	बनकटा मिश्रा	668
653	पिपरा रामधर	381	688	बगुमरा	665	723	बनकटा शम्भू	753
654	पिपरा रोहिनिया	1049	689	बगरौली	210	724	बनकटा शिव	551
655	पिपरा लखौरिया	347	690	बछौर	424	725	बनकटा सिरसेट	916
656	पिपरा सखन	1085	691	बढपुरवा	487	726	बनकटिया	245
657	पिपरा शुकुल	536	692	बढया हरदो	1154	727	बनकटिया बिरछौली	931
658	पिबकोल	482	693	बढया हरदो	253	728	बनगरा	808
659	पुतरा	659	694	बढौना हरदो	364	729	बनगरूआ	869
660	पुतरी	660	695	बड़का गाव	241	730	बनरही	657
661	पुरना छपरा	543	696	बडका गाव	739	731	बभनियाव	1083
662	पुरा दाखिली	1029	697	बडहरा	128	732	बभनिया हर्दो	1084
663	पुरा दाखिली	1088	698	बडहरिया	767	733	बभनी	81
664	पुरैना	138	699	बतरौली	906	734	बभनी	287
665	पुरैना	711	700	बदपुरवा	69	735	बभनी	539

ग्रामों की वर्णानुक्रम सूची

सलेमपुर तहसील

क्र०सं०	ग्राम का नाम	स्थानीय कोड न०	क्र०सं०	ग्राम का नाम	स्थानीय कोड न०	क्र०सं०	ग्राम का नाम	स्थानीय कोड न०
1	2	3	1	2	3	1	2	3
736	बभनी सकरापार	153	771	बरौली	223	806	बाबूदेवपुर	824
737	बभनौली	625	772	बलदेव छपरा	1166	807	बाराडीह	1091
738	बभनौली	941	773	बलभद्र चक	762	808	बारा दीक्षित	250
739	बभनौली	983	774	बलहा	1059	809	बारा मुकुन्द	202
740	बभनौली कलाँ	637	775	बलिराम चक	46	810	बारी डीहा	1026
741	बभनौली पान्डे	458	776	बलिया उत्तर	1095	811	बालेपुर कला	171
742	बभनौली पान्डे	1188	777	बलिया दक्खिन	1097	812	बालेपुर खुर्द	172
743	बभनौली बाबू	1008	778	बलिवन खास	838	813	बावनपाली गोसाई	1120
744	बभनौली क्षत्री	1006	779	बलुआ	947	814	बावनपाली बासदेव	1123
745	ब्रह्मचारी	239	780	बलुआ अफगान	573	815	बासो पट्टी	883
746	बरईपार	723	781	बलुआ गौरी	1199	816	बिछौली तिवारी	220
747	बरईपार पान्डे	761	782	बस्ती छापर	836	817	बिजलापार	237
748	बरडीहा	48	783	बमडिला	111	818	बिजौली तिवारी	315
749	बरडीहा	113	784	बमावन चक	852	819	बिजौली भैया	316
750	बरडीहा	147	785	बमिहा	1069	820	बिन्दवलिया मिश्रा	653
751	बरडीहा	518	786	बसुदेव चक	25	821	बिन्दवलिया बिंद	652
752	बरडीहा	1163	787	बसुदेव चक	538	822	बिरखौली	1027
753	बरडीहा अली	15	788	बहवौली	57	823	बिरनी	948
754	बरडीहा चन्दन	224	789	बहवौली खुर्द	610	824	बिरनी	1122
755	बरडीहा दल	160	790	बहलोलवा	714	825	बिरमा पट्टी	796
756	बरडीहा नाथमल	68	791	बहसुआ	294	826	बिरसिंहपुर	616
757	बरठा बाबू	391	792	बहादुरपुर	102	827	बिराजमाल	418
758	बरठा लाला	377	793	बहियारी बघेल	696	828	बिसुनपुरा	103
759	बरठी	392	794	बहोर धनौती	94	829	बिसुनपुरा	131
760	बरठी	643	795	बहोरवा	170	830	बिसुनपुरा	255
761	बरमा पट्टी	811	796	बहोरवा	624	831	बिसुनपुरा	533
762	बरवा	82	797	बहोरवा	712	832	बिसुनपुरा	740
763	बरवा	1033	798	बाकी मिगही	49	833	बिसुनपुरा	882
764	बरसाथ	240	799	बागा पारा	1171	834	बिसुनपुरा	1021
765	बरसाथ	515	800	बाघनगर	117	835	बिसुनपुरा	1140
766	बरसीपार	477	801	बाजर भार्खा	87	836	बिसुनपुरा देवार	324
767	बरहया फुलवरिया	38	802	बादीपुर	218	837	बिसौली माफी	1077
768	बरारी	1167	803	बास घाटी	591	838	बीजापुर भगटौर	150
769	बरांव	297	804	बाँसी	697	839	बीरपुर मिश्रा	152
770	बरेजी	370	805	बाधा छापर	834	840	बीरपुर राजा	343

ग्रामों की वर्णानुक्रम सूची

सलेमपुर तहसील

क्र०सं०	ग्राम का नाम	स्थानीय कोड नं०	क्र०सं०	ग्राम का नाम	स्थानीय कोड नं०	क्र०सं०	ग्राम का नाम	स्थानीय कोड नं०
1	2	3	1	2	3	1	2	3
841	बीसेन छपरा	363	876	भटनी खास	646	911	भाटपार	744
842	बुढा	1182	877	भटपुरवा	55	912	भिखनपुरा	264
843	बुद्धिपुर	279	878	भटवलिया गोसाई	830	913	भिखप छपरा	1179
844	बुधनपुरा	1133	879	भटवलिया जमीन	831	914	भिखी बरवा	184
845	बेलडन्ड	320	880	भटवलिया भाट	875	915	भिटहा	263
846	बेल डीहा	52	881	भटवा पान्डे	1010	916	भिटहा	1139
847	बेल डीहा	709	882	भटवा तिवारा	755	917	भिन्डा मिश्रा	722
848	बेलथरा	678	883	भटवा पान्डे	452	918	भिमपुर	471
849	बेनी भक	901	884	भटवा पान्डे	699	919	भिस्वा	651
850	बेनीपुर	413	885	भटहट	124	920	भुंडवार	934
851	बेलपार	439	886	भटौली	1050	921	भुडसुरी	1177
852	बेलपार	727	887	भठही जमीन	888	922	भुलइंपुर	271
853	बेलपार पान्डे	742	888	भठही भाट	940	923	भेगारी	799
854	बेलवनिया	288	889	भठही सेवक चक	887	924	भेडा पाकड	693
855	बेलवा	369	890	भदीला अव्वल	301	925	भेडा पाकड़ कला	51
856	बेलवा बाबू	544	891	भदीला दोयम	902	926	भेडा पाकर खुर्द	61
857	बेलही	783	892	भनकरपुर	1013	927	भेनरिया	677
858	बेलही	1075	893	भरहा बाबू	836	928	भेवली	1130
859	बेलासपुर	219	894	भरसर	764	929	भैदवा	195
860	बेहरा डाबर	603	895	भरसरा	327	930	भैरोपुर	577
861	बैकुन्ठपुर	85	896	भरहा कलावत	733	931	भैसही	920
862	बैकुन्ठपुर	865	897	भरहा चौरा	599	932	भैसही	1173
863	बैद चक	832	898	भरौली	47	933	भोपतपुरा	815
864	बैद मिश्रौली	555	899	भरौली	444	934	भोमिगपुर	349
865	बैरवलिया	669	900	भरौली	513	935	महल खास	1061
866	बैदौली	395	901	भरौली	662	936	महलौटा	1062
867	बैदौली	517	902	भरौली	720	937	मगहर	167
868	बैदौली बुजुर्ग	910	903	भरौली	1156	938	मगहरा	1125
869	बैरिया तिवारी	234	904	भलुअनी	74	939	मगराइच	523
870	बैरिया राजा	76	905	भलुअनी	129	940	मगरैची	516
871	बौर डीह	999	906	भवनपुरा	1104	941	मजिरान	1189
872	बौलिया पान्डे	893	907	भवानी छापर	101	942	मजुरी खुर्द	623
873	भगतपुरा	291	908	भवानी छापर	820	943	मजुरी बुजुर्ग	622
874	भगवान छापर	528	909	भस्करी	1194	944	मझगावा	532
875	भजन छापर	844	910	भागलपुर	1093	945	मझवलिया	632

ग्रामों की वर्णानुक्रम सूची

सलेमपुर तहसील

क्र०सं०	ग्राम का नाम	स्थानीय कोड न०	क्र०सं०	ग्राम का नाम	स्थानीय कोड न०	क्र०सं०	ग्राम का नाम	स्थानीय कोड न०
1	2	3	1	2	3	1	2	3
946	मझवलिया	1118	981	मरवटिया उपाध्याय	41	1016	माधो छपरा	787
947	मझौवा	164	982	मरवटिया राजा	4	1017	माधोपुर	1004
948	मझौवा	229	983	मरहवा	97	1018	मानिकपुर	1216
949	मझौलिया	408	984	मल्हना	671	1019	मायापुर	585
950	मझौलिया	1000	985	मल्हनी	672	1020	मायापुर	778
951	मझौलिया दीगर	421	986	मल्ह चक	690	1021	माली छपरा	719
952	मझौली	676	987	मलकौली	1028	1022	मालीपुर	430
953	मठिअरा	495	988	मस्वसिया	63	1023	मिर्जापुर	244
954	मठ अमौना माफी	1009	989	महदहा बाग	468	1024	मिसरौली	379
955	मठ केशोराम	527	990	महराजपुर	112	1025	मिसरौली	498
956	मठ दनौर	645	991	महल अब्गीर चक	667	1026	मिसरौली	611
957	मठ दमोदरा	981	992	महल गढहवा	1206	1027	मिसरौली	863
958	मठ देओगिरि	769	993	महल धौरहरा	1112	1028	मिसरौली	933
959	मठ बौलिया	900	994	महल नदी खनुआ	786	1029	मिसरौली उर्फ तरौली	222
960	मठिअरा जगदीश	994	995	महल नदी गन्डक	675	1030	मिस्कार चक	776
961	मठिया	169	996	महल नदी झरही	862	1031	मिसरौली दीक्षित	556
962	मठिया	927	997	महल नदी स्याही	848	1032	मुकुन्दपुर	857
963	मठिया	1041	998	महल मन्झरिया	1230	1033	मुगरौल	1127
964	मठिया	1128	999	महानपुर उर्फ पकरी बुजुर्ग	462	1034	मुडघरा	926
965	मठिया चक	757	1000	महानपुर बुजुर्ग	146	1035	मुन्डेरा	33
966	मठिल उपाध्याय	1116	1001	महाल पराशी	1201	1036	मुन्डेरा	1150
967	मठिल मझवलिया	1119	1002	महाल आवगीर बरेजी	371	1037	मुरार बारी	1148
968	मठिल हीर	1115	1003	महुआ पान्डे	500	1038	मुरार माधो	1138
969	मड़कडा	197	1004	महुआ बारी	177	1039	मुरासो	1143
970	मडूपही	655	1005	महुई पान्डे	509	1040	मुल्की	19
971	मथुरी	1096	1006	महुई संग्राम	155	1041	मुसैला खुर्द	126
972	मदन चक	691	1007	महुई श्री कान्त	151	1042	मुसैला बुजुर्ग	130
973	मदन चक	788	1008	महुजा	975	1043	मेहरौना	1215
974	मदन चक	821	1009	महुराव	567	1044	मेहरौना	745
975	मदन महुअवा	501	1010	महेचपार	979	1045	मेहरौर	592
976	मधऊर	748	1011	महेन बाबू	306	1046	मोचिया	656
977	मधवापुर	399	1012	महेशपुर	990	1047	मोतीपुर टिकैइत	593
978	मन्झरिया	973	1013	माथा पार	387	1048	मोतीपुर भुआल	595
979	मनबरवा	183	1014	माडीपुर	778	1049	मोरवा	400
980	मनिहारी	493	1015	माड़ोपार	378	1050	मोलनापुर	938

ग्रामों की वर्णानुक्रम सूची

सलेमपुर तहसील

क्र०सं०	ग्राम का नाम	स्थानीय कोड न०	क्र०सं०	ग्राम का नाम	स्थानीय कोड न०	क्र०सं०	ग्राम का नाम	स्थानीय कोड न०
1	2	3	1	2	3	1	2	3
1051	मोहरा	299	1086	रुचापार	235	1121	संकरापार	612
1052	मोहाव	246	1087	रुचापार	734	1122	सकरापार	998
1053	मौना गढ़वा	358	1088	रुचापार	1168	1123	सगहा	989
1054	रक्सा	1178	1089	रुपई	530	1124	सजाव	1126
1055	रघुनाथपुर	958	1090	रुस्तम बहिआरी	697	1125	सभवार	119
1056	रंगवली	1131	1091	रेवली	1102	1126	सठियाव	531
1057	रजवल	514	1092	रोहिनिया	855	1127	सड़कडा	1181
1058	रतनपुरा	1205	1093	रानी गगा चक	731	1128	सड़कडा	196
1059	रतासिया	891	1094	लखना	157	1129	सड़कडा	407
1060	रम्हौली	1101	1095	लखना उर्फ डोमडीह	719	1130	सतरॉव	854
1061	रहीमपुर	833	1096	लगडा	43	1131	सतोनर	1172
1062	राउतपार रघेन	201	1097	लछमन चक	829	1132	समहुती	1046
1063	राउतपार अमेठिया	987	1098	लछमन चक	673	1133	समोगर	298
1064	राउतपार घाट	988	1099	लबकनी ईश्वर	308	1134	सरबौली	1186
1065	राउतपार रहेन	987	1100	लबकनी गगा	310	1135	सरबौली	490
1066	राउतपुर पान्डे	1164	1101	लबकनी बासू	309	1136	सरया	1090
1067	राजपुर	321	1102	लहछुआ	318	1137	सरैया	785
1068	राजपुर	803	1103	लक्ष्मीपुर	313	1138	ससना	966
1069	रानीघाट	588	1104	लक्ष्मीपुर	568	1139	ससना	1030
1070	रामकोला माफी	957	1105	लक्ष्मीपुर	578	1140	सलहरापुर	549
1071	रामनगर	996	1106	लाखोपार	737	1141	सलाहाबाद	454
1072	रामपुर	340	1107	लार	1197	1142	सलेमपुर	436
1073	रामपुर	566	1108	लाल चक	558	1143	सवरेजी	597
1074	रामपुर	876	1109	लाल सहिआ	658	1144	ससरॉव	267
1075	रामपुर खुरहुरिया	614	1110	लालू छपरा	884	1145	सहला	1023
1076	रामपुर चक परसुरामपुर	281	1111	लोहरा पार	1157	1146	सहजोर	1001
1077	रामपुर फरास	918	1112	लोहरा बभनौली	414	1147	सहिया	1110
1078	रामपुर बुजुर्ग	925	1113	लोहरौली घमऊ	415	1148	सहोदरा	70
1079	रामपुर बुजुर्ग	460	1114	लौरछी	329	1149	सामीपुर	9
1080	रामपुर लोटिहा	743	1115	बैना	79	1150	साहू पार	619
1081	राम बारी	575	1116	शकर पुरा	688	1151	सिकटिया दीना चक	904
1082	रामपुरवा	163	1117	शिवदत छपिया	604	1152	सिकरहटा	954
1083	रामपुर चक लाल	326	1118	शिवराजपुर	572	1153	सिधरिया	75
1084	रारी	98	1119	शिवराजपुर	795	1154	सिंगही जमीन	639
1085	रारी	106	1120	शेखा बभनौली	100	1155	सिंगही डीह	640

ग्रामों की वर्णानुक्रम सूची

सलेमपुर तहसील

क्र०सं०	ग्राम का नाम	स्थानीय कोड न०	क्र०सं०	ग्राम का नाम	स्थानीय कोड न०	क्र०सं०	ग्राम का नाम	स्थानीय कोड न०
1	2	3	1	2	3	1	2	3
1156	सिरसिया पन्वार	818	1181	सुतवार	1208	1206	हरखौली	90
1157	सिरसिया बाबू	819	1182	सुन्दर चक	747	1207	हरखौली	1169
1158	सिरसिया मिश्रा	780	1183	सुन्दर चक	902	1208	हरचन्दपुर	266
1159	सिसई	521	1184	सुन्दर पार	892	1209	हरदेवरा	32
1160	सिसई गुलाब राय	337	1185	सुरहा	122	1210	हरनवाह चक	835
1161	सिसवनिया	810	1186	सुरौली	847	1211	हरनही	284
1162	सिसवनिया	1072	1187	सेमरा	483	1212	हरनही	478
1163	सिसवा	59	1188	सेवरी	228	1213	हरना डीह	242
1164	सिसवा	617	1189	सेहुन्डा	6	1214	हरना डीह उर्फ महुई बरसाती	243
1165	सिसवा दीक्षित	470	1190	सोठा चक	949	1215	हरनौठा	330
1166	सिसवा पान्डे	469	1191	सोंधिया उर्फ मिश्रौली	225	1216	हरपुर	964
1167	सिसवार	121	1192	सोन खरिका	92	1217	हरिबस चक	1014
1168	सिंहपुर	206	1193	सोन बरसा	450	1218	हरनहा उर्फ औरगाबाद	440
1169	सिंहपुर	574	1194	सोन बरसा	203	1219	हरैया	443
1170	सेलहरापुर	99	1195	सोन बरसा	1070	1220	हरैया	489
1171	श्रीनगर	409	1196	सोनहुला	465	1221	हाट पोखर	967
1172	श्रीरामपुर	858	1197	सोनहुली	496	1222	हाटा	353
1173	सुकई परसिया	62	1198	सोनारी	211	1223	हाटा	659
1174	सुकरौली	53	1199	सोहनपुर	718	1224	हाटा	1220
1175	सुकरौली	120	1200	सोहनपुर खास	935	1225	हाथी चक	944
1176	सुकरौली	178	1201	सोहनाग	1040	1226	हिछउरा	422
1177	सुकवा	695	1202	हतवा नकहनी	613	1227	हिजौली	314
1178	सुगही	456	1203	हनौता	285	1228	हिंगहुपुर	1121
1179	सुर्जीपुर	609	1204	हबीब चक	692	1229	होलईपुर	985
1180	सुर्जीपुर	729	1205	हरखपुरा	174	1230	त्रिलोचनपुर	1094

ग्राम/नगरीय ब्लाक प्राथमिक

4—सलेमपुर तहसील (ग्रामीण)

स्थानीय कोड नं०	ग्राम/नगर/वार्ड/नगरीय ब्लाक का नाम	ग्राम का क्षेत्रफल एकड़ में तथा नगर/वार्ड का वर्ग कि०मी० में	अधिकृत आवासीय मकानों की संख्या	परिवारों की संख्या	कुल जनसंख्या (संस्थागत और बेघरबार जन-संख्या सहित)			अनुसूचित जातियाँ		अनुसूचित जन-जातियां		साक्षर व शिक्षित व्यक्ति		कुल काम करने वाले (I–IX)	
					व्यक्ति	पु०	स्त्री	पु०	स्त्री	पु०	स्त्री	पु०	स्त्री	पु०	स्त्री
1	2	3	4	5	6	7	8	9	10	11	12	13	14	15	16
तहसील सलेमपुर का योग		316,019	107,446	340,163			49,620		107		120,262		159,335		
			90,871		687,183		347,020		51,260		99		28,114		26,598
विकास खण्ड भलुआनी का योग		54,531	17,148	54,156			8,466		..		17,256		26,039		विकास खण्ड
			15,015		108,704		54,518		8,667				3,391		3,476
1	जहुपुर	44	16	22	106	56	50	10	8	..	...	10	...	25	9
2	फतेहपुर	1,732	543	676	3,644	1 773	1,871	204	198	..	..	402	89	908	346
3	गोलौथा	231	65	82	559	268	291	48	54	...	...	73	3	65	18
4	भरवटिया राजा	134	32	34	261	144	117	6	7	...	..	84	13	35	.
5	कुसुम्हा	678	143	192	1,163	570	593	81	88	...	...	116	30	252	46
6	सेहन्डा	158	40	44	321	147	174	29	31	...	...	50	7	49	5
7	डुमरी	86	16	18	117	61	56	.	...	...	...	20	..	39	32
8	खोखरवर	127	65	69	458	223	235	3	1	...	...	71	18	108	57
9	सामीपुर	28						गैर आबाद							
10	चक श्रीकान्त	31						गैर आबाद							
11	पडरी मिसिर	249	49	62	364	203	161	10	8	..	...	79	13	98	1
12	चकरवा	189	104	128	700	377	323	94	77	...	...	104	8	174	16
13	परसिया हीरामन	138	22	25	128	60	68	..	..	...	...	21	5	30	...
14	दुबौली	138	27	30	245	118	127	2	1	...	...	20	...	61	4
15	बरडीहा अली	182	88	102	587	317	270	14	15	...	...	90	11	159	15
16	बरडीहा दल	219	160	188	1,030	547	483	45	33	..	...	96	14	319	56
17	अहिरौली	78	25	30	178	88	90	27	32	...	...	11		46	7
18	अमरपुर	132						गैर आबाद							
19	मुल्की	433	1	1	7	2	5		...	...	...	1	...	1	...
20	ठाकुरदेवा	495	130	141	670	340	330	21	25	...	...	109	27	193	46
21	देवकली	113	32	34	211	110	101	9	8	...	...	13	2	58	...
22	कन्हौली	158	34	34	237	122	115	33	45	...	...	4	..	77	...
23	नगवा	258	51	58	360	174	186	17	25	...	..	12	...	97	9
24	पकड़ी ब्रम्हदेव बारी	186	103	127	743	358	385	85	100	...	...	144	26	195	4
25	वसुदेव चक	50	1	2	33	16	17	.	...	...	...	11	6	5	...

जनगणना सार-पत्र

काम करने वाले

I		II		III		IV		V (अ)		V (ब)		VI		VII		VIII		IX		काम न करने वाले X		क्रम सं०
पु०	स्त्री	पु०	स्त्री	पु०	स्त्री	पु०	स्त्री	पु०	स्त्री	पु०	स्त्री	पु०	स्त्री	पु०	स्त्री	पु०	स्त्री	पु०	स्त्री	पु०	स्त्री	
17	18	19	20	21	22	23	24	25	26	27	28	29	30	31	32	33	34	35	36	37	38	1
104,037		**38,980**		**306**		**29**		**2,428**		**1,909**		**341**		**3,317**		**1,018**		**8,919**		**180,828**		
	5,578		**19,520**		**8**		**2**		**742**		**63**		**11**		**82**		**5**		**587**		**320,422**	
भलुआनी																						
18,651		**5,327**		**41**		**2**		**357**		**114**		**31**		**296**		**102**		**11,18**		**28,117**		
	702		**2,620**		..		**2**		**58**		**5**		...		**14**		...		**75**		**51,072**	
19	...	6	3	...	...	...	...	..			.	..	...	.	...	.	...	.	..	31	47	1
654	140	224	206	...	...	...	...	3	..	1	.	.	...	3	..	...	...	23	...	865	1,525	2
59	3	4	15	..	..	...	...	..			...	..	...	.	...	...	...	2	...	203	273	3
23	...	3	..	...	...	...	...	1		..	.	..	.	...	..	...	...	8	...	109	117	4
158	1	87	45	...	...	...	...	3		1	...	...	...	...	...	...	...	3	.	318	547	5
39	5	7	...	...	...	...	...	.	.	1	.	..	.	..	...	...	...	2	.	98	169	6
18	1	20	31	...	...	...	...			..		.	...		...	1	...	..	..	22	24	7
67	5	35	52	..	...	...	...			..	...		..	...	...	..	..	6	...	115	178	8
		गैर आबाद																				9
		गैर आबाद																				10
87	1	7	...	...	...	...	..	...		..	..	..	..	...	...	..	...	4	..	105	160	11
144	3	24	13	...	...	...	...	2		...	.	...	..	1	...	...	...	3	..	203	307	12
30	.	...	...	...	...	...	..	.	.	..	...	...	...	...	...	.	..	.	...	30	68	13
58	3	3	1	...	...	...	..	...	...	...	..	...	...	..	...	.	...	..	...	57	123	14
150	4	5	11	...	...	.	...	...	...	1	...	...	...	1	..	...	...	2	...	158	255	15
217	2	80	54	...	...	...	...	10	...	...	...	...	...	.	...	.	...	12	..	228	427	16
42	...	3	7	...	...	...	...	...	..	..	..	...	...	.	.	1	...	.	..	42	83	17
		गैर आबाद																				18
1	...	...	...	...	...	...	...	...	...	..	...	...	...	...	..	.	...	.	...	1	5	19
116	...	68	46	...	...	...	...	5	...	1	...	1	...	...	...	..	...	2	...	147	284	20
57	..	1	..	...	...	...	...	...	...	...	..		...	..	..	.	..	...	..	52	101	21
74	...	3	..	...	...	...	...	...	..	...	.	..	..	...	.	.	..	...	.	55	115	22
91	2	6	1	...	...	..	..	...	..	...	...	..	...		...	.	.	..		77	183	23
133	..	56	4	...	..	..	..	...	...	...	..	..	.	1	.			5	...	163	381	24
4	...	..	...	...	...	...	...	...	..	...	...	...	...		.	.	.	1	..	11	17	25

4—सलेमपुर तहसील (ग्रामीण)

स्थानीय कोड नं०	ग्राम/नगर/वार्ड नगरीय ब्लाक का नाम	ग्राम का क्षेत्रफल एकड़ में तथा नगर/वार्ड का वर्ग कि०मी० में	अधिकृत आवासीय मकानों की संख्या	परिवारों की संख्या	कुल जनसंख्या (संस्थागत और बेघरबार जन-संख्या सहित)			अनुसूचित जातियां		अनुसूचित जन-जातियां		साक्षर व शिक्षित व्यक्ति		कुल काम करने वाले (I–IX)	
					व्यक्ति	पु०	स्त्री	पु०	स्त्री	पु०	स्त्री	पु०	स्त्री	पु०	स्त्री
1	2	3	4	5	6	7	8	9	10	11	12	13	14	15	16
26	पकडी बरामद राजपुर	144	35	41	256	128	128	14	15	..	.	52	10	73	
27	पिपरा परमोत्तम	277	91	97	682	358	324	36	44	..	...	128	10	99	6
28	धनौती महिया	260	47	58	368	171	197	21	32		...	63	7	56	3
29	पिडारी	306	102	113	718	365	353	33	43		.	111	6	209	7
30	पिडरा	125	19	35	153	78	75	...	..		...	30	2	36	...
31	जोगडीहा	87	18	33	127	60	67	6	12	.	...	28	4	30	7
32	हरदेवरा	95	36	45	233	119	114		..	..	...	23	3	77	...
33	मुन्डेरा	181	41	76	345	178	167	18	23		...	62	2	88	...
34	जोगिया	195	43	57	251	120	131	..	.		...	21	...	70	3
35	कटियारी	251	32	50	257	141	116	...	.	..	...	41	8	87	1
36	कोरया	495	142	164	837	432	405	156	156	...	...	120	21	203	16
37	नकवहा फुलवरिया	339	104	119	777	382	395	67	70	...	...	104	15	215	23
38	वरहया फुलवरिया	643	190	222	1,376	721	655	76	63	...	...	258	30	351	158
39	ठाकुर देवरिया	340	76	88	542	271	271	51	58	...	...	93	28	125	17
40	करौदी	371	138	138	926	454	472	71	65	...	...	128	40	201	107
41	मखटिया उपाध्याय	129	52	57	371	194	177	10	9	...	...	82	8	90	...
42	कुइया	408	179	194	1,182	613	569	100	80		...	264	50	282	57
43	लगडा	674	145	157	1,061	539	522	107	88	...	...	76	14	272	1
44	खजुरी तिवारी	132	36	38	221	119	102	11	5	.	...	31	1	66	1
45	देवरिया मीर	168	31	36	213	91	122	.	...	...	...	10	...	56	...
46	सलिराम चक	105	12	12	92	49	43	...	..	...	...	3	...	32	..
47	भगौली	437	117	148	656	351	305	121	98		...	36	5	218	9
48	सरडीहा	117	26	27	224	121	103	8	4	.	...	45	13	62	3
49	पाकी मिगही	609	168	212	1,361	676	685	174	179	.	..	219	49	349	60
50	भटपुरवा	71	12	12	81	42	39	7	7	..	...	17	8	17	.
51	भेडा पाकड कलां	490	169	178	1,009	513	496	81	73	...	...	137	7	286	113
52	बेलडीहा	39	11	12	65	40	25		...	..	...	7	1	30	...
53	सुकरौली	33						गैर आबाद							
54	नई खास	308	67	90	568	286	282	39	39	.	..	66	4	163	12
55	परसिया जदू	1,059	267	304	1,955	1,041	914	155	121		...	321	75	590	43

जनगणना सार-पत्र

काम करने वाले

I		II		III		IV		V (अ)		V (ब)		VI		VII		VIII		IX		काम न करने वाले X		स्थानीय कोड नं०
पु०	स्त्री	पु०	स्त्री	पु०	स्त्री	पु०	स्त्री	पु०	स्त्री	पु०	स्त्री	पु०	स्त्री	पु०	स्त्री	पु०	स्त्री	पु०	स्त्री	पु०	स्त्री	
17	18	19	20	21	22	23	24	25	26	27	28	29	30	31	32	33	34	35	36	37	38	1
66	...	5	.	..	...	...				1	...		..	.		.		1		55	128	26
86	3	7	3	. .	...	...	..	3	...	1	...	...	...	1	...			1		259	318	27
43	3	10	...	...		...	...			. .	...	.	...	1				2		115	194	28
191	4	17	3	.	. .	...	..	.	...	...	...	...	. .	1	..	.	.	.	..	156	346	29
33	...	2	...	...	...	...	. .	1	..	...	...	. .	...	...			..	...		42	75	30
29	...	.	7	...	...	...		.	.	.	..	...	...	..	..	.	.	1		30	60	31
1	...	76	.	...		...	.	.	.	..	..	...	...	...	.		..	.		42	114	32
22	..	58	...	...	.	..				.	.	...	...	.	...	..		8		90	167	33
3	...	67	3	..	. .	. .	.			...	..	...	...	.	.					50	128	34
18	...	68	1	...	...	...	.		..	..	...	...	...	...	...	.	.	1		54	115	35
110	2	76	14	...	...	...		9	..		.	...	. .	1	...	.		7	.	229	389	36
144	7	60	15	. .	...	..		2		2	1	. .	..	2	...	1	.	4	.	167	372	37
168	1	143	155	1	...	...	.	5		1	...	...	...	7	...		.	26	2	370	497	38
84	6	30	9	...	...	...	.	2	2	1	...	..	.	1				7		146	254	39
71	...	118	107	...	..	...	...	5	...	. .			..	.	..	..	..	7	...	253	365	40
83	...	5	..	...	..	..	.	.	.	.	.	.			.	..	. .	2		104	177	41
164	...	60	49	...	. .	...		17	2	. .	...			15	1	1	..	25	5	331	512	42
234	1	27	...	. .	.	.		8	...	. .		..	...	.	...			3	. .	267	521	43
48	...	14	1	.			..	..	. .	..	..	..	.	..	.		. .	4		53	101	44
54	...	2	..	...	...	...	.	.	.		.	...	...			..	...	...		35	122	45
32	...	.	...	...	...	..	. .	..	.	...	.	.	...			.	.		.	17	43	46
163	..	55	9	. .	.			..	. .	..	.	...	.						.	133	296	47
43	1	14	2	.	...	..			.	..	.	..	..	.				5	..	59	100	48
244	..	80	60	...		.	...	2	.	1	...	..	.	7	.			15		327	625	49
11	...	5	.	...	...	. .	...	..	.	.	. .	..	...	.		.	. .	1	..	25	39	50
223	31	20	72	2		...	.	15	2	3		.	...	12				11	8	227	383	51
26	..	4		. .	.	..		.												10	25	52
		गैर आबाद																				53
119	...	43	12			.	.		.									1	.	123	270	54
361	19	182	14	...	...	...	...	6	4		.	.	.	4	..	...	...	37	6	451	871	55

4—सलेमपुर तहसील (ग्रामीण)

स्थानीय कोड नं०	ग्राम/नगर/वार्ड/ नगरीय ब्लाक का नाम	ग्राम का क्षेत्रफल एकड़ में तथा नगर/वार्ड का वर्ग कि०मी० में	अधिकृत आवासीय मकानों की संख्या	परिवारों की संख्या	कुल जनसंख्या (संस्थागत और बेघरबार जन-संख्या सहित)			अनुसूचित जातियां		अनुसूचित जन-जातियां		साक्षर व शिक्षित व्यक्ति		कुल काम करने वाले (I–IX)	
					व्यक्ति	पु०	स्त्री	पु०	स्त्री	पु०	स्त्री	पु०	स्त्री	पु०	स्त्री
1	2	3	4	5	6	7	8	9	10	11	12	13	14	15	16
56	पहरी अनिरूद्ध	115	70	92	609	297	312	63	57	...	.	55	.	131	
57	बहबौली	214	6	6	69	38	31	..		..	.	5	.	13	
58	बंधरा औसान	80						गैर आबाद							
59	सिनवा	639	117	130	836	419	417	75	73	...		157	41	175	14
60	नगडीहा	189	33	41	250	102	148	22	55	..		53	13	35	.
61	भेडापाकर खुर्द	134	51	68	383	191	192	16	11	...	..	67	11	78	14
62	सुकई परसिया	389	94	109	765	379	386	63	54	.	.	114	24	154	9
63	मस्वसिया	35						गैर आबाद							
64	तेन्दुआ	283	95	129	879	442	437	87	92	...	..	144	41	191	52
65	पदरी छत्रपट्टी	381	61	74	478	243	235	18	22	.	..	57	3	116	
66	खजुरी भाट	159	50	64	396	207	189	20	20	..		70	4	92	
67	इकडगा	47	76	76	521	265	256		.	.	.	62		151	1
68	बरडीहा नाथमल	403	72	89	507	242	265	44	33	..	.	123	28	134	38
69	बदपुरवा	166	53	73	451	234	217	74	64		..	97	22	124	22
70	सहोदश	42						गैर आबाद							
71	डुमरी	86	61	70	509	275	234	113	65		...	87	31	120	2
72	पटखौली	192	37	38	271	124	147	27	34	.	.	55	18	64	5
73	बन्जरिया पिपरा बढई	69	19	19	119	64	55	.		.	.	11	.	41	
74	भलुअनी	725	333	363	2,237	1,180	1,057	164	178	...		462	127	591	38
75	सिधरिया	397	50	56	456	245	211	58	50	.	...	92	10	114	25
76	बैरिया राजा	97	20	23	167	88	79	3	1		..	20	..	41	
77	इसरौली	264	50	51	357	188	169	10	10	.		47	5	97	.
78	टेकुआ	297	35	52	336	168	168	3	4		..	81	18	89	2
79	बैना	82	31	31	286	157	129				..	36	1	64	3
80	धेवडा	77	20	38	243	133	110	95	75	..	..	17	2	70	44
81	बभनी	89	19	25	279	143	136	62	80			53	12	61	38
82	बरवा	132	49	54	364	179	185	21	21		...	50	17	47	4
83	परसिया ओझा	177	68	77	453	227	226	56	51			93	13	43	15
84	तरकुन्हा	301	77	86	615	314	301	97	98	..	..	85	4	141	1
85	बैकुन्ठपुर	78	34	42	220	109	111	11	10		...	27	1	62	7

जनगणना सार-पत्र

काम करने वाले

I		II		III		IV		V (अ)		V (ब)		VI		VII		VIII		IX		काम न करने वाले X		स्थानीय कोड नं०
पु०	स्त्री	पु०	स्त्री	पु०	स्त्री	पु०	स्त्री	पु०	स्त्री	पु०	स्त्री	पु०	स्त्री	पु०	स्त्री	पु०	स्त्री	पु०	स्त्री	पु०	स्त्री	
17	18	19	20	21	22	23	24	25	26	27	28	29	30	31	32	33	34	35	36	37	38	1
131	...	.	...	...	...	...	...	...	...	..	...	...	...	..	.	..	.	.	...	166	312	56
13	...	.	..	...	...	...	...	..	...	. .	...		...	.	..	...			.	25	31	57
		गैर आबाद																				58
104	1	58	12	1	..	...	...	3	1	4	.	...	...	1	...	...	.	4	...	244	403	59
30	..	..	...	...	...	...	...	1	.	...	...	..	.	.	...	...	...	4	...	67	148	60
. .	1	23	13	...	...	...	...	11	...	5	..	...	...	2	.	11	...	26	...	113	178	61
110	3	37	6	...	...	..	...	...	.	...	...	...	...	2		.	...	5	...	225	377	62
		गैर आबाद																				63
109	1	65	51	...	..	...	...	3		.	. .	. .	...	8	. .	..		6	.	251	385	64
89	..	15	...	...	...	..	...	6		.	...	...	...	2	...	...	.	4	..	127	235	65
76	.	11	..	...	...	...	.	...		. .	...	...	...	..			...	5	.	115	189	66
89	1	60	...	...	. .	...	...	...		...	...	...	...			.		2	..	114	255	67
67	. .	42	36	.	...	. .	..	6	1	...	...	...	...	1	...	..	..	18	1	108	227	68
76	1	45	21	...	...	...	..	...	...	...	...	...	...	...	.	..	. .	3	...	110	195	69
		गैर आबाद																				70
97	1	.	1	...	...	..	.	7	.	...	...	. .	...		...	1	. .	15	..	155	232	71
54	3	5	..	..	..	. .		...	...	...	...	. .	...	1	...	1	...	3	2	60	142	72
40	. .	...	. .	. .	..	..	...	...	.	...	...	...	...		. .	...	..	1	...	23	55	73
314	11	135	21	1	..	...	...	37	1	3	...	1	. .	25	1	5	...	70	4	589	1,019	74
94	...	18	25	...	...	..	. .	..	. .	..	...	...	...	.	...	...	...	2	...	131	186	75
40	...	..	...	...	...	...	. .	...	...	...	...	...	..	..	...	...	...	1	...	47	79	76
92	...	4	...	. .	...	...	...	...	...	...	...	...	...	...	...	1	...	...	...	91	169	77
75	1	9	1	...	...	..	...	...	...	1	...	...	...	...	...	...	...	4	..	79	166	78
27	...	36	3	...	...	...	...	...	...	...	...	...	...	...	...	1	...	...	..	93	126	79
15	1	50	43	...	...	...	..	...	...	...	...	1	...	..	...	1	...	3	..	63	66	80
21	...	30	37	...	..	..	...	...	...	2	...	...	...	1	...	...	..	7	1	82	98	81
45	4	...	...	...	...	...	...	...	...	2	...	...	...	...	..	..	...	..	...	132	181	82
32	10	6	5	...	...	...	...	...	...	...	...	...	...	1	...	..	...	4	.	184	211	83
100	1	37	...	...	...	...	...	...	..	...	...	...	...	1	...	...	...	3	...	173	300	84
15	...	30	...	...	...	...	...	...	...	...	...	...	...	...	...	11	...	6	7	47	104	85

4—सलेमपुर तहसील (ग्रामीण)

ग्राम/नगरीय ब्लाक प्राथमिक

स्थानीय कोड नं०	ग्राम/नगर/वार्ड/नगरीय ब्लाक का नाम	ग्राम का क्षेत्रफल एकड़ में तथा नगर/वार्ड का वर्ग कि०मी० में	अधिकृत आवासीय मकानों की संख्या	परिवारों की संख्या	कुल जनसंख्या (संस्थागत और बेघरबार जन-संख्या सहित)			अनुसूचित जातियां		अनुसूचित जन-जातियां		साक्षर व शिक्षित व्यक्ति		कुल काम करने वाले (I-IX)	
					व्यक्ति	पु०	स्त्री	पु०	स्त्री	पु०	स्त्री	पु०	स्त्री	पु०	स्त्री
1	2	3	4	5	6	7	8	9	10	11	12	13	14	15	16
86	फुलवरिया लाला	132	51	63	374	199	175	1	4	...	...	36	3	56	7
87	बाजार भाखी	114	29	29	203	107	96	..	.	...	...	19	...	31	1
88	परसिया अजमेर	80	27	28	188	98	90	42	30	...	...	43	10	39	16
89	गड़ेर	1,002	253	292	1,705	855	850	25	17	..	...	329	105	397	96
90	हरखौली	84	100	103	581	312	269	...	...	...	...	35	..	196	1
91	पिपर डन्डी	107	44	49	291	156	135	9	9	...	...	29	4	75	
92	मोन खरिका	270	56	60	478	255	223	87	72	.	...	89	8	112	.
93	धनौती	220	34	80	269	129	140	...		...	...	24	..	69	...
94	बहोर धनौती	823	195	222	1,362	613	749	126	163	...	...	184	27	290	9
95	जमुना छापरा	173	38	39	263	129	134	...	.	...	..	23	..	59	..
96	पिपरा खेमकरन	514	118	123	754	359	395	61	55	...	...	105	15	187	11
97	मरहवा	519	187	199	1,231	631	600	100	114		..	187	30	294	17
98	रारी	367	90	90	547	266	281	41	35			64	1	136	119
99	सेलहरापुर	240	47	47	322	163	159	52	46	...	...	30	..	85	81
100	शेखा बभनौली	1,056	215	297	2,066	1,059	1,007	150	138	...	...	260	16	510	62
101	भवानी छापर	109	19	19	158	71	87	...	...	.	...	57	27	30	4
102	बहादुर पुर	230	63	80	484	245	239	67	67			94	15	24	1
103	बिसुनपुरा	169						गैर आबाद							
104	पिपरापत्ती	146	15	20	46	29	17	13	16	...	...	14	...	16	1
105	पिपरा उर्फ बन्दी	192	12	12	188	96	92	36	33	...	...	18	...	39	..
106	रारी	96	23	28	173	86	87	...	...	...	...	25	1	41	...
107	तेन्दुआ	86	32	39	197	60	137	24	27	...	...	30	...	60	...
108	नरौली भीखम	181	40	54	318	175	143	27	21	...	...	51	5	100	...
109	नरौली संग्राम	248	15	17	123	59	64	...	...	...	...	26	9	25	...
110	नरौली खेम	112	115	116	750	364	386	49	48	...	...	112	6	178	50
111	बसडिला	71	23	33	186	84	102	8	12	...	...	44	12	29	1
112	महराजपुर	132	11	12	78	41	37	...	..	...	...	6	...	20	...
113	बरडीहा	92	17	20	125	60	65	...	...	...	...	10	1	30	...
114	पदौली	182	16	17	147	81	66	...	...	...	...	18	2	39	2
115	बतहर	146						गैर आबाद							

जनगणना सार-पत्र

काम करने वाले

I		II		III		IV		V (अ)		V (ब)		VI		VII		VIII		IX		काम न करने वाले X		स्थानीय कोड नं०
पु०	स्त्री	पु०	स्त्री	पु०	स्त्री	पु०	स्त्री	पु०	स्त्री	पु०	स्त्री	पु०	स्त्री	पु०	स्त्री	पु०	स्त्री	पु०	स्त्री	पु०	स्त्री	
17	18	19	20	21	22	23	24	25	26	27	28	29	30	31	32	33	34	35	36	37	38	1
53	6	2	1	...	.	...	...	...	.	.	..		. .	..	..	...	..	1	...	143	168	86
27	1	..	...	...		..	..	. .	...	1	.	1	..	...	..	. .	..	2	..	76	95	87
14	.	15	15	...	...	...	...	. .		..	. .	..	...	.	.	1	...	9	1	59	74	88
301	20	64	74	...	...	...	...	9		2	..	...	..	6	...	2	...	13	2	458	754	89
175	1	10	..	...	...	...	..	..	...	3	.	...	...	...	...	2	...	6	..	116	268	90
24		50	...	..	..	...	...	.		...	..	..	..	..	..	..	...	1	..	81	135	91
48	...	62	...	...	...	. .	.	.	.	..	...	..	.		.	. .	.	2	...	143	223	92
20		49	..	. .	...	...	...	..	. .	.	..		..		.	.	.	...	..	60	140	93
256	4	23	4	1	...	..	. .	3	.	2	. .	.	.	1	..	1	...	3	1	323	740	94
59	.		...	...	...	..	...	..	...	..	..	...	...	...	...	...	...	...	..	70	134	95
177	11	8	...	...	...	..	.	1		.	.	..	...	...	...	. .	...	1	...	172	384	96
186	2	69	12	...	...	. .			...	...	..	.	...	...	.	4	..	35	3	337	583	97
113	7	16	110	...	...	.	...	...	1	...	...	1	...	...	1	...	...	6	...	130	162	98
61	1	24	80	...	...	...	...	..	. .	.	...	..	..	..	. .	..	...	. .	..	78	78	99
403	14	72	48	...	...	. .	.	7	.	1	...	3	...	9	..	1	...	14	...	549	945	100
23	2	3	2	..	...	...	..	. .	..	...	...	..	.	.	.	...	...	4	...	41	83	101
18	...	6	1	...	...	...	...	.	.	..	.	..	..	..	...	...	..	.	...	221	238	102
		गैर आबाद																...				103
6	1	1	...	..	...	...	...	..	. .	2	...	...	..	4	..	1	...	2	.	13	16	104
36	...	.	..	...	...	...	...	3	..	..	..	. .	...	...	..	...	..	. .	...	57	92	105
41	.	...	...	...	...	...	...	...	.	...	...	...	...	...	..	..	...	...	...	45	87	106
55	.	...	..	...	...	...	...	...	...	...	...	...	...	...	...	1	...	4	...	. .	137	107
89	.	8	...	...	...	...	...	...	...	...	...	...	...	...	...	...	...	3	...	75	143	108
25	..	...	..	...	...	...	...	...	...	...	...	...	...	...	...	...	...	...	...	34	64	109
138	47	14	2	...	...	...	...	6	...	8	...	...	...	7	1	...	...	5	...	186	336	110
26	1	..	...	...	...	...	...	1	...	1	...	...	...	..	...	...	...	1	...	55	101	111
20	...	..	...	...	...	...	...	...	..	...	...	...	...	...	...	...	...	...	...	21	37	112
30	...	...	...	...	...	...	...	...	...	...	...	..	...	...	...	...	...	...	...	30	65	113
38	1	...	...	...	...	...	...	...	1	...	...	...	...	...	...	...	...	1	...	42	64	114
		गैर आबाद																				115

4—सलेमपुर तहसील (ग्रामीण)

स्थानीय क्रोड नं०	ग्राम/नगर/वार्ड/नगरीय ब्लाक का नाम	ग्राम का क्षेत्रफल एकड़ में तथा नगर/वार्ड का वर्ग कि०मी० में	अधिकृत आवासीय मकानों की संख्या	परिवारों की संख्या	कुल जनसंख्या (सम्थागत और बेघरबार जनसंख्या सहित)			अनुसूचित जातियां		अनुसूचित जनजातियां		साक्षर व शिक्षित व्यक्ति		कुल काम करने वाले (I–IX)	
					व्यक्ति	पु०	स्त्री	पु०	स्त्री	पु०	स्त्री	पु०	स्त्री	पु०	स्त्री
1	2	3	4	5	6	7	8	9	10	11	12	13	14	15	16
116	जैनपुरा	155	126	133	941	450	491	8	9	.	.	196	110	199	14
117	बाघनगर	55						गैर आबाद							
118	खुखुन्दु खास	1,000	512	560	3,206	1,524	1,682	321	396	.	..	542	124	688	201
119	सभ्भवार	110	30	30	210	106	104	23	28	..	..	50	2	41	3
120	सुकरौली	181	50	51	314	151	163	..	.	...	..	51	4	66	9
121	सिगवार	291	51	51	323	159	164	.	.	.	.	48	2	72	4
122	सुरहा	117	99	114	673	319	354	69	69	...	.	133	51	167	40
123	खिरसार	214	90	114	609	313	296	66	59	..	..	72	5	197	.
124	भटहट	54						गैर आबाद							
125	अब्दलपुर	38						गैर आबाद							
126	मुसैला खुर्द	186	74	76	454	211	243	89	98		.	47	10	87	4
127	धनौती	110	57	62	388	181	207	44	45			31		72	.
128	बडहरा	144	77	80	434	217	217	29	23			86	11	85	
129	भतुअनी	118	45	46	281	129	152	47	53		.	35	2	56	1
130	मुसैला बुजुर्ग	192	46	49	260	124	136	6	3			10		70	1
131	बिसुनपुरा	24						गैर आबाद							
132	परसिया भन्डारी	134	54	54	364	178	186	46	46			50	7	79	..
133	दुबौली	157	52	60	365	180	185	73	79	.		55	9	94	1
134	घुगरी	32	67	67	478	233	245	68	70			90	24	119	5
135	धधया	199	9	10	77	37	40					6	2	20	.
136	कोल्हुआ	85	43	46	308	158	150	54	46			59	6	66	14
137	पिपरा उर्फ मुसैला	57	36	37	232	99	133	1				37	3	57	6
138	पुरैना	356	73	84	567	287	280	35	57			139	26	127	58
139	परसिया बन्शी	164	73	74	526	258	268	6	6	.		43	1	151	8
140	चक बीबी हमजा उर्फ श्यामपुर	50	3	3	19	12	7			.	.	1		7	
141	धोबी	163	40	46	363	183	180					44	7	89	7
142	तिलौली उर्फ डेहरी	109	64	72	376	174	202	56	80		.	56	7	66	11
143	परसिया दिलराम	40	7	13	65	34	31	5	5	.	...	17	1	11	.
144	परसिया खग	119	33	41	255	133	122	..	.	.	.	23	1	47	4
145	चक देवरिया	71	9	9	66	34	32	3	4	...	...	6	...	17	...

जनगणना सार-पत्र

काम करने वाले

I		II		III		IV		V (अ)		V (ब)		VI		VII		VIII		IX		काम न करने वाले X		स्थानीय क्रम संख्या
पु०	स्त्री	पु०	स्त्री	पु०	स्त्री	पु०	स्त्री	पु०	स्त्री	पु०	स्त्री	पु०	स्त्री	पु०	स्त्री	पु०	स्त्री	पु०	स्त्री	पु०	स्त्री	
17	18	19	20	21	22	23	24	25	26	27	28	29	30	31	32	33	34	35	36	37	38	1
176	14	4	.	...	...	..	..	.	..	..	.	...	...	..	.	..	.	19		251	477	116
		गैर आबाद																				117
350	23	160	171	6	..	.	...	30	1	4	4		.	46	...	1		91	2	836	1,481	118
29	1	7	2	...	...	...	...	1			.	..	.	..	..	...	..	4	...	65	101	119
63	9		...	...	...	...	...	.	.	1	..	...	...	.	.	..	..	2	.	85	154	120
72	4	.		..	...	.	..	.		..	...		..	.	...					87	160	121
134	4	26	36	1	...	..	...	..			..	.				...	.	6	..	152	314	122
160	...	37	..	...	...	..	...	..		...	.	..	..	..	...	...	..		..	116	296	123
		गैर आबाद																				124
		गैर आबाद																				125
63	1	23	2	...	...	.	...	.	..	.	.	...	..	..	..	.	...	1	1	124	239	126
62	..	8	...	...	...	..	...	.	.	.	.		...	.	..	..		2	.	109	207	127
84	..	...	...	..	...	...	...	..	.	..	...	..	..	.	..	..	..	1	...	132	217	128
53	1	...	..	...	...	...	...	1	..	..	.	...	...	...	...	...	..	2	...	73	151	129
67	1	2	..	...	...	...	...	1	..		...	.	...	...	..	.	...	.	..	54	135	130
		गैर आबाद																				131
70	.	4	...	...	...	..	.	.		.	...		...	..	..	..	..	5	.	99	186	132
59	.	26	1	...	..	...		..	..	.	...	...	.	...	..		..	9	.	86	184	133
109	2	2	1	...	...	...	..	...	..	..	...	...	...	...	..	...	...	8	2	114	240	134
18	...	...	...	...	...	...	..	..	..	...	...	...	...	..	..	..	...	2		17	49	135
41	...	23	14	...	...	...	...	..	.	.	...	..	...	.	..	..		2		92	136	136
42	1	7	5		...	..	...	...	.	.	.	.	.			.		8		42	127	137
65	2	43	56	...	..	...	...	5	.	5		..	..	4	..	.		5	.	160	222	138
133	4	3	2	...	..	...	...	3	2		...	.		.	...	...		12	.	107	260	139
5	...	...	...	...	...	...	...	...	...	..	...	...	...	..	...	.	.	2	.	5	7	140
78	6	4	1	...	...	...	...	2	...	...	...	...	...	.	..	.	...	5		94	173	141
34	8	29	3	...	..	...	...	...	..	..	...	.	.	2	.		.	1	...	108	191	142
7	..	.		...	...	...	...	...	.	2	...	..	...	.		1	.	1	.	23	31	143
37	4	10	..	..	...	...	...	...	..	..	...	...	...	.	.	.	..		.	86	118	144
17	...	...	..	...	...	...	...	...	...	...	...	...	...	.	...		...	.		17	32	145

4 – सलेमपुर तहसील (ग्रामीण)

ग्राम/नगरीय ब्लाक प्राथमिक

स्थानीय कोड नं०	ग्राम/नगर/वार्ड नगरीय ब्लाक का नाम	ग्राम का क्षेत्रफल एकड़ में तथा नगर/वार्ड का वर्ग कि०मी० में	अधिकृत आवासीय मकानों की संख्या	परिवारों की संख्या	कुल जनसंख्या (सन्थागत और बेघरबार जन-संख्या सहित)			अनुसूचित जातियां		अनुसूचित जन-जातियां		साक्षर व शिक्षित व्यक्ति		कुल काम करने वाले (I–IX)	
					व्यक्ति	पु०	स्त्री	पु०	स्त्री	पु०	स्त्री	पु०	स्त्री	पु०	स्त्री
1	2	3	4	5	6	7	8	9	10	11	12	13	14	15	16
146	महानपुर बुजुर्ग	138	22	24	214	106	108	37	50	...	..	27	1	48	8
147	बरडीहा	134	30	30	219	106	113	6	5		..	42	15	43	5
148	देवकली	59	30	33	230	121	109	.	.	..	.	37	6	36	.
149	परमिया मुन्तलिका लखना	158	31	35	295	146	149	35	29		.	40	4	36	3
150	बीजापुरभटौर	396	120	142	938	455	485	139	109	.	.	175	49	184	28
151	भहुई श्रीकान्त	429	199	225	1,528	742	786	64	76	...	...	211	17	332	93
152	बीसुर मिश्र	133	83	91	649	351	298	62	52	.	..	111	13	164	56
153	बभनी मकरापार	276	63	76	521	248	273	9	11	..	...	91	10	127	5
154	जिगनी सोनहुली	665	83	93	646	322	324	4	3	.	...	54	3	178	1
155	भहुई सग्राम	187	157	173	1,270	643	627	225	212	.		257	71	291	.
156	दोहनी	463	83	113	863	430	433	27	31	...	..	119	6	234	67
157	लखना	469	100	136	1,065	525	540	128	143	...	..	151	23	247	15
158	नरगा	270	80	87	632	295	337	43	49	...	...	87	11	146	25
159	नरगी	55						गैर आबाद							
160	दोधरा	349	64	71	446	248	198	43	26	...	..	82	14	117	4
161	तुलसी बाडा	236	43	45	214	123	91	7	5	...	...	30	5	86	..
162	चोर डीहा	272	96	93	556	266	290	56	59	..	. .	137	32	102	3
163	राय पुरवा	155	26	26	195	98	97	.	3	...	...	58	16	40	3
164	मझौवा	360	52	52	418	214	204	43	48	...	...	68	20	102	5
165	ताल डीहा	51	26	26	182	91	91	50	50	...	.	44	14	45	...
166	खखरी	280	123	135	911	440	471	12	20	.	...	159	13	193	25
167	मगहर	115	30	31	202	96	106	17	16	.	..	44	12	46	8
168	परमिया भगौनी	144	143	147	884	430	454	85	85	.	. .	194	60	190	8
169	मठिया	92	77	91	581	272	309	27	37	.	..	104	53	114	21
170	बहोरवा	35	3	4	19	5	14	...	...	...	...	1	...	4	1
171	बालेपुर कला	166	137	139	947	461	486	12	14		...	159	70	234	4
172	बालेपुर खुर्द	171	9	9	91	49	42		...		.	38	2	24	...
173	परमिया चन्दौर	588	123	123	858	422	436	97	99	...	...	189	38	191	32
174	हरखपुरा	156	28	32	207	100	107	75	83	...	...	14	15	63	.
175	पिपरा दाखिली	47						गैर आबाद							

जनगणना सार-पत्र

काम करने वाले

I		II		III		IV		V (अ)		V (ब)		VI		VII		VIII		IX		काम न करने वाले X		स्थानीय कोड नं०
पु०	स्त्री	पु०	स्त्री	पु०	स्त्री	पु०	स्त्री	पु०	स्त्री	पु०	स्त्री	पु०	स्त्री	पु०	स्त्री	पु०	स्त्री	पु०	स्त्री	पु०	स्त्री	
17	18	19	20	21	22	23	24	25	26	27	28	29	30	31	32	33	34	35	36	37	38	1
24	...	22	8	..	..	..	.			.	..	.		...	...	..		2	..	58	100	146
21	1	17	4	.	.	.	.	1	..	.		...	..	1	..	.	.	3		63	108	147
33	..	1	.	..					.	.		..	..	.	.			2		85	109	148
25	2	7	1		.	..		.	..	3		...	..	1	..	...	.		.	110	146	149
164	14	11	10	...	...	..			3			1	...	2	.	1	.	5	1	269	457	150
210	49	88	44	.	...		..	10	.	3		2	..	8	..	.	.	11	..	410	693	151
39		105	56		..		.	6		2	.			9		..	.	3		187	242	152
118	1	7	3	..	..		.				.		..	.				2	1	121	268	153
166		9	1		..	..				1	.	..		.	.	1		1	.	144	323	154
169	.	69	...	5	...	.	.	2		3		..	.	6	.	12	..	25	.	352	627	155
131		91	61	.	...				1	3	.	.		1	5	1		7		196	366	156
198	2	24	8	..	.	1	.		2	1		..		..		.		23	3	278	525	157
129	4	14	21		.			..		.		...	.		.	.	..	3	..	149	312	158
		गैर आबाद																				159
112	1	1	3	1	...	.	.	1	...	1		.	.	1		.	.			131	194	160
83	.		.	.	..		.	2	.			.		.				1		37	91	161
86	1	2	1	...	.		.		.			2	..	1		.		11	1	164	287	162
39	2		1				.					1		...		.	.			58	94	163
78	2	20	2	...	...	.	...	..		1	.	..		..		1		2	1	112	199	164
22	...	14	..	...	..	..	..			4	.	.	.			...	.	5		46	91	165
154	13	31	12			..	.	3				1		.		1		3		247	446	166
40	6	4	2		.				..					.		.		2		50	98	167
115	3	30	3	2	.		..	6	1	7	.	1		19	1	.		10		240	446	168
78	20	23	1			...	.	2		2		2	.	..		1		6		158	283	169
3	1	1	...	...	...	...	...	...	..	...			..	...		.	...	..	...	1	13	170
110	2	85	1		.		..	11	.	1		2		10		3		12	1	227	482	171
24	...					.				..										25	42	172
95	..	72	32	2		.	.	9	..				.	.			..	13		231	404	173
62	...	...	..	..	.	..	.	...	.					.				1	.	37	107	174
		गैर आबाद																				175

4 -सलेमपुर तहसील (ग्रामीण)

स्थानीय कोड नं०	ग्राम/नगर/वार्ड/नगरीय ब्लाक का नाम	ग्राम का क्षेत्रफल एकड़ में तथा नगर/वार्ड का वर्ग कि०मी० में	अधिकृत आवासीय मकानों की संख्या	परिवारों की संख्या	कुल जनसंख्या (सन्थागत और बेघरबार जन-सख्या सहित)			अनुसूचित जातियाँ		अनुसूचित जन-जातिया		साक्षर व शिक्षित व्यक्ति		कुल काम करने वाले (I–IX)	
					व्यक्ति	पु०	स्त्री	पु०	स्त्री	पु०	स्त्री	पु०	स्त्री	पु०	स्त्री
1	2	3	4	5	6	7	8	9	10	11	12	13	14	15	16
176	कमिली	622	212	220	1,449	707	742	121	156	.		364	143	343	54
177	महुआ बागी	36	8	8	44	23	21	23	21	.		11		12	
178	सुकरौली	480	112	112	906	437	469	71	66	.		227	85	219	3
179	बकुची	340	95	106	596	325	271				.	104	11	156	3
180	चोर भरिया	147	61	67	461	200	261	73	97	..	..	68	5	111	.
181	चकिया सुकुल	114	21	21	209	97	112	39	44		..	35	11	53	
182	बन्जरिया	229	75	77	560	254	306	53	74	.	.	118	35	118	21
183	मनवखा	184	53	56	374	171	203	27	23	..	.	41	1	82	
184	भिखी बखा	121	56	67	452	218	234	6	10	.	.	103	31	91	
185	चकस नोनारु	169	20	26	195	78	117	13	7			3	32	36	..
186	पचकरा उपाध्या	207	69	69	420	202	218	102	134		.	73	12	96	8
187	पडरी गुरुराय	274	73	74	548	292	256	17	14		.	92	17	155	6
188	करौदी	371	52	53	407	185	222	8	13	..	.	63	13	91	7
189	चकरा बोधा	129	51	55	380	199	181	62	61	..	..	37	1	93	5
190	चकरा दुर्जन	108	24	30	199	96	103	...	...	.		27	2	52	1
191	पलिया	226	48	50	351	171	180	23	24	.	..	76	..	93	9
192	गोपवापुर	182	81	125	582	278	304	45	44	...	..	137	17	131	19
193	टीकर	315	108	126	813	366	447	28	30	..		141	55	227	10
194	तिलौली	194	48	52	390	189	201	25	20		..	98	39	69	2
195	भैदवा	390	124	138	913	461	452	137	130	.	.	139	26	216	1
196	सडकडा	48						गैर आबाद							
197	भडकडा	944	252	257	1,589	787	802	150	161		..	274	57	374	80
198	टेकनपुरा	196	59	65	365	176	189	24	37	.	.	83	27	91	3
199	अमृत कुन्डा	103	28	39	245	131	114	29	28	..	..	46	7	63	1
200	पिपरा चतुरी	168	59	64	438	232	206	37	37	...	.	111	11	102	10
201	राउतपुर रघेन	143						गैर आबाद							
202	बारा मुकुन्द	149	40	42	290	149	141		.	..	..	56	4	79	1
203	सोना बरमा	188	114	120	739	341	398	83	80	..	...	66	5	186	4
204	चौबेपुर	92	10	10	82	42	40		.	..	...	26	4	22	..
205	पोखर भिन्डा	351	69	75	469	226	243	46	47	...	...	56	9	110	...

जनगणना सार-पत्र

काम करने वाले

I		II		III		IV		V (अ)		V (ब)		VI		VII		VIII		IX		काम न करने वाले X		स्थानीय कोड नं०
पु०	स्त्री	पु०	स्त्री	पु०	स्त्री	पु०	स्त्री	पु०	स्त्री	पु०	स्त्री	पु०	स्त्री	पु०	स्त्री	पु०	स्त्री	पु०	स्त्री	पु०	स्त्री	
17	18	19	20	21	22	23	24	25	26	27	28	29	30	31	32	33	34	35	36	37	38	1
218	2	74	52	2	..	..	..	4	.	2		.		3		12		28		364	688	176
1	.	11		..		.					...					...	.			11	21	177
171	1	22	2	...	.	..	..	1			..	.		5		..	.	20		218	466	178
88		68	3		.	...	..	..	.		..	.			..	..	.		.	169	268	179
110	..	1	.	..	...	...	...	...	.	.	..			..	.	...				89	261	180
53		.	.	..		..	..	.	.	...	..	.	..		..		..		.		44	112	181
106	5	7	16	...		..	...	2	...	...	...	..	.		.		.	3		136	285	182
79	.	3		...		..	.				..		.						.	89	203	183
83		1		..	..	.		1		1	.		..	.			.	5		127	234	184
33	..	3	..	...		..	.	.			..	.	..	.	..	...	..		...	42	117	185
67	1	29	7	..	.	.		.	..	...	..	..		..				...		106	210	186
143	6	7	...	.	.	...	.	2		..	..	..	.		..	.		3	.	137	250	187
89	4			.		..	2		.	..		.	...		..	...	.	2	1	94	215	188
82	2	10	3	...	.	..	..	...	.	...	...	..	..		...	.	.	1	..	106	176	189
44	.	8	1	...	.	...	...	...	..	...	...	...	...	.	.	...	..	..	.	44	102	190
61	2	24	7	.	...	..	..	3	...	...	...	.	..	3		..	..	2	..	78	171	191
71	6	56	13	...	..	..	.	1	...	1	...	..	.		...	..	..	2	...	147	285	192
193	6	23	4			.	..		.	.	.	.	..	2	..	1	...	8	..	139	437	193
30		10	2	13	..	...	..	2	...	..	..	4		1	.	2		7	..	120	199	194
170	1	35	...		...	...	..	.	..	..	.	...	..	4	..	1		6	..	215	451	195
		गैर आबाद																				196
238	1	105	79	..	.	1	.	...	.	..	...	...	...	9	...	4	..	17	.	413	722	197
58	..	26	3	...	..	..	..	...	...	...	...	...	...	..	...	...	...	7	..	85	186	198
20	...	42	1	...	..	...	...	...	..	...	..	...	...		...	...	...	1	...	68	113	199
77	...	15	7	...	...	...	...	...	...	..	...	...	...	..	...	...	...	10	3	130	196	200
		गैर आबाद																				201
59	1	1	.	...	...	...	...	5	...	...	...	...	...	7	...	..	...	7	...	70	140	202
140	3	35	.	...	...	...	...	1	...	1	...	...	...	...	...	1	...	8	1	155	304	203
16		3	...	1	...	...	...	...	..	...	...	...	...	..	...	...	...	2	...	20	40	204
101	...	9	...	...	...	...	...	...	...	...	...	...	...	...	...	...	...	...	...	116	243	205

ग्राम/नगरीय ब्लाक प्राथमिक

4—सलेमपुर तहसील (ग्रामीण)

स्थानीय कोड नं०	ग्राम/नगर/वार्ड/नगरीय ब्लाक का नाम	ग्राम का क्षेत्रफल एकड़ में तथा नगर/वार्ड का वर्ग कि०मी० में	अधिकृत आवासीय मकानों की संख्या	परिवारों की संख्या	कुल जनसंख्या (संस्थागत और बेघरबार जन-संख्या सहित)			अनुसूचित जातियां		अनुसूचित जन-जातियां		साक्षर व शिक्षित व्यक्ति		कुल काम करने वाले (I–IX)	
					व्यक्ति	पु०	स्त्री	पु०	स्त्री	पु०	स्त्री	पु०	स्त्री	पु०	स्त्री
1	2	3	4	5	6	7	8	9	10	11	12	13	14	15	16
206	सिहपुर	274	43	52	303	161	142	18	18	...	...	49	.	84	.
207	बन्जारिया झगतौर	579	29	29	233	113	120	.	.		..	42	3	52	6
208	परसिया भिखम	93	23	25	242	126	116	1	2	..		58	12	54	4
209	बेलसापुर	357	51	58	372	176	196	21	32			87	40	75	23
210	बगरौली	366	44	55	435	209	226	26	34	...	.	52	7	101	1
211	मोनारी	1,325	314	346	2,266	1,135	1,131	87	97	...	.	334	101	584	26
212	जरार रमन	162	67	77	477	244	233	38	61	.	...	69	3	132	1
213	जरार मानिक	421	91	110	770	378	392	26	34	..	.	184	36	185	11
214	कुईचौर	139	48	68	420	214	206	50	50	...	...	42	..	109	...
215	खिरसा खण्ड	105	33	35	256	133	123	..	...	..	..	42	5	65	..
216	करम टार शेरखा	396	137	169	895	431	461	63	75	.	..	94	4	216	33
217	चकरा भौरगौ	169	31	40	297	135	162	4	1	...	.	64	16	56	..
218	बादीपुर	201	50	57	400	184	216	33	39	..	.	70	19	70	1
219	करमटार गंगा	307	71	86	547	277	270	54	46	.	..	73	8	148	13
220	बिछौली निवारी	47	12	16	114	50	64	..	.	..		6	..	30	1
221	परसिया निरंजन	159	49	53	305	147	158	41	42	..	...	30	1	78	7
222	मिसरौली उर्फ तरौला	111	45	68	390	195	195	1	..	..	...	62	4	84	3
223	बरौली	249	110	121	789	394	395	132	132	..	...	131	19	208	134
224	बरडीहा चन्दन	173	49	53	338	172	166	2	2	.	.	39	..	83	12
225	सोखिया उर्फ मिश्रौली	90	22	22	191	101	90	9	6	..	.	24	3	35	..
226	पिपरापुरन	178	41	43	309	166	143	40	39	...	..	43	1	71	20
227	गढवा	249	39	39	262	130	132	3	3	.	...	37	5	48	2

जनगणना सार-पत्र

काम करने वाले

I		II		III		IV		V (अ)		V (ब)		VI		VII		VIII		IX		काम न करने वाले X		स्थानीय कोड नं०
पु०	स्त्री	पु०	स्त्री	पु०	स्त्री	पु०	स्त्री	पु०	स्त्री	पु०	स्त्री	पु०	स्त्री	पु०	स्त्री	पु०	स्त्री	पु०	स्त्री	पु०	स्त्री	
17	18	19	20	21	22	23	24	25	26	27	28	29	30	31	32	33	34	35	36	37	38	1
82	..	1	...	...	...	...	...	...	...		.	..	...	1	...	...	...	...	.	77	142	206
43	5	4	1	..	...	...	. .	...	..	...	. .	1	..	...	.	1	...	3	...	61	114	207
44	1	1	1	...	...	...	..	2	1		. .			2	1	4	...	1		72	112	208
46	...	18	22	1	...	...	. .	..	1	1	...	...	...	...	. .	2	. .	7	..	101	173	209
63	1	33	..	..	...	...	..	...	...	1	.	.	..	..	.	...	...	4	. .	108	225	210
474	1	79	25	...	...	...	..	.	. .	.	.	. .	.	1		1	..	29		551	1,105	211
114	...	17		.	...	...	..	..	..	.	.	...	.	.		.	.	1	1	112	232	212
142	4	19	7	..	...	..	..	1	.	4	.	2	..	3	.	...	.	14	..	193	381	213
86	...	20	...	..	...	...	..	1	..	.	...	...	. .	1	...	...	. .	1	. .	105	206	214
61	...	4	.	...	..	...	...	...	.	. .	.	..	...	. .	...	...	...	..	.	68	123	215
182	22	23	4	...	...	...	.	3	4	1		..	..	1	...	...	...	6	3	218	428	216
28	...	23	...	1	...	...	.	.	...	2	.	...	. .	1	..	..	...	1	. .	79	162	217
20	...	39	1	...	...	...	...	2	.	1	...	...	...	4	..	..	...	4	..	114	215	218
114	4	30	9	...	...	...	...	1	...	..	..	...	...	2	...	...	...	1	..	129	257	219
30	1	...	...	...	...	...	...	...	..	..	..	...	...		...	...	...	...	...	20	63	220
72	..	4	3	...	...	...	...	2	4	.	.	...	..	.	...	.	. .		.	69	151	221
75	1	4	1	...	...	...	...	2	1	2	..	...	...	...	..	..	...	1	. .	111	192	222
100	...	86	101	...	...	..	...	10	20	1	..	...	...	3	3	1	...	7	10	186	261	223
64	1	8	9	...	...	.	...	3	2	.		3	.	...	...	...	...	5	...	89	154	224
33	...	2	..	...	..	...	...	..	...	...	...	...	...	...	...	...	...	...	...	66	90	225
49	2	16	18	...	...	...	...	2	..	..	..	1	...	2	..	...	...	1	...	95	123	226
40	2	.	...	...	...	...	...	7	..	..	..	...	...	...	...	..	...	1	...	82	130	227

4—सलेमपुर तहसील (ग्रामीण)

ग्राम/नगरीय ब्लाक प्राथमिक

स्था० कोड नं०	ग्राम/नगर/वार्ड/नगरीय ब्लाक का नाम	ग्राम का क्षेत्रफल एकड़ में तथा नगर/वार्ड का वर्ग कि०मी० में	अधिकृत आवासीय मकानों की संख्या	परिवारों की संख्या	कुल जनसंख्या (संस्थागत और बेघरबार जन-संख्या सहित)			अनुसूचित जातियां		अनुसूचित जन-जातियां		साक्षर व शिक्षित व्यक्ति		कुल काम करने वाले (I–IX)	
					व्यक्ति	पु०	स्त्री	पु०	स्त्री	पु०	स्त्री	पु०	स्त्री	पु०	स्त्री
1	2	3	4	5	6	7	8	9	10	11	12	13	14	15	16
															विकास खण्ड
विकास खण्ड बरहज का योग		55,641	14,720	48,240			8,197		..		15,930		23,081		
		13,240	96,170	47,930			8,077		...		3,815		5,085		
228	मेवरी	82	20	20	97	53	44	.	...	...		21	..	29	3
229	मझौवा	115	4	4	21	6	15	..	...	...	.	3	1	4	...
230	खुदिया मिश्रा	157	78	90	596	292	304	62	58		...	148	32	131	27
231	करौना	70	30	31	212	102	110	.	...	.	..	22	2	55	..
232	फुलवरिया पान्डे	286	101	114	791	378	413	71	72	..	...	163	45	173	51
233	गौरी	50						गैर आबाद							
234	बैरिया तिवारी	87	33	37	226	120	106	7	15		.	78	10	52	8
235	रुचापार	139	78	79	420	226	194	34	28		.	55	1	138	13
236	खुदिया पाठक	250	63	70	461	245	216	61	39		.	87	14	129	27
237	बिजला पार	155	62	66	474	249	225	48	48			93	16	111	1
238	अमाँव	467	101	143	924	450	474	104	95		.	196	72	233	18
239	ब्रह्मचारी	67	16	19	118	59	59	14	13	..	..	17	.	32	1
240	बरमाथ	139	36	43	202	99	103	25	25	.	..	44	7	51	6
241	बडकागाँव	1078	268	274	1,792	878	914	125	129		..	333	64	428	69
242	हरनाडीह	117	27	27	190	103	87	32	31			37	4	41	17
243	हरनाडीह उर्फ महई	164	65	67	443	245	198	28	21			53	10	125	10
244	मिर्जापुर	688	196	202	1,287	652	635	128	124			158	6	329	35
245	बनकटिया	256	11	11	46	23	23	19	21		.	7		10	5
246	मोहाँव	190	133	158	1,058	590	468	15	15			90	8	359	66
247	उपरा गोहाव	141	72	73	362	185	177	106	109		.	41	5	131	55
248	जैपुरा	150						गैर आबाद							
249	परसिया चौबे	155	62	91	531	276	255	33	52		...	40	2	159	26
250	बारा दीक्षित	217	122	148	906	455	451	140	131	...	..	295	114	188	95
251	खोडा	169	78	99	751	366	385	33	32	...	..	151	52	148	3
252	टन्डिया	115	19	27	194	97	97	19	10	...	...	41	4	30	...

जनगणना सार-पत्र

काम करने वाले

I		II		III		IV		V (अ)		V (ब)		VI		VII		VIII		IX		काम न करने वाले X		स्थानीय की० नं०
पु०	स्त्री	पु०	स्त्री	पु०	स्त्री	पु०	स्त्री	पु०	स्त्री	पु०	स्त्री	पु०	स्त्री	पु०	स्त्री	पु०	स्त्री	पु०	स्त्री	पु०	स्त्री	
17	18	19	20	21	22	23	24	25	26	27	28	29	30	31	32	33	34	35	36	37	38	1
बरहज																						
13,182		**8,069**		**19**		**5**		**240**		**204**		**20**		**329**		**50**		**983**		**25,159**		
	866		**3,909**		**5**		**...**		**220**		**3**		**...**		**8**		**1**		**73**		**42,845**	
19	3	10	...	..	...	..	..	.	.	.	...	..	...	...	...	...	..	.	.	24	41	228
4	..	.		...	.	...	...	..				...	.		..	..	..	..	..	2	15	229
99	6	29	21	..	.	...		1	..		..	.	...	...	...	..	..	2	..	161	277	230
27	..	27	...	..	..	..	...	..		..	..	...	..	..	...	...	...	1	...	47	110	231
105	4	45	45	...	...	...	.	..	...		...	..	...	3	...	..	...	20	2	205	362	232
		गैर आबाद																				233
49	4	1	4	1	..	..	.	.		..	.	.	..	..	.		..	1		68	98	234
114	5	24	8	...	...		..	.	.	..	..	...	..	..	...		...	.		88	181	235
97	1	30	26	...	...	...	...	...	..	...	..	...	...	...	.	...	...	2	...	116	189	236
78	..	33	1	...	...	...	...	...	.	..	...	...	...	..	..	.	..		..	138	224	237
122	5	40	12	...	.	...	...	4	1	42	...	...	...	5	..	..	..	20	.	217	456	238
24	..	8	1	...	...	...	...	.	..		...	...	...	...	...	...	..	.	..	27	58	239
35	...	10	6	...	...		...	1		..	..	1	...	...	...	1	.	3	...	48	97	240
290	5	108	61	...	...	...	...	10	...	1	1	.	...	7	1	...	..	12	1	450	845	241
24	..	17	17	.	...	...	..	...		.	..	...	...	.			.	..	...	62	70	242
114	3	11	7		..	...	..	.	..	..	..	.	..	...	..		.	..	...	120	188	243
306	7	18	28	...		...	..	1	.		...	.	.	1	.			3	..	323	610	244
7	5	2	.		.	...	.	1				...	...	..	.	.		..	..	13	18	245
216	1	119	63	7	..	...	...	1	1			..	..	8				8	1	231	402	246
70	3	24	52	...	...	...	...	..	...	.	...	3	..	...	...	..	.	4	...	84	122	247
		गैर आबाद																				248
135	4	20	22	...	...	...	...	...	...	2		...	...	.	.	1	...	1	..	117	229	249
47	7	95	83	...	...	...	...	1	1	7	.	...		8	...	..	...	30	4	267	356	250
98	2	26	1	1	...	...	...	2	..	...	...	..	..	9	..	1	..	11	...	218	382	251
23	...	6		...	...	...	...	..	..	..	...	...	..		.	...	...	1	...	67	97	252

4—सलेमपुर तहसील (ग्रामीण)

ग्राम/नगरीय ब्लाक प्राथमिक

स्थानीय कोड नं०	ग्राम/नगर/वार्ड/नगरीय ब्लाक का नाम	ग्राम का क्षेत्रफल एकड़ में तथा नगर/वार्ड का वर्ग कि०मी० में	अधिकृत आवासीय मकानों की संख्या	परिवारों की संख्या	कुल जनसंख्या (संस्थागत और बेघरबार जनसंख्या सहित)			अनुसूचित जातियाँ		अनुसूचित जनजातियां		साक्षर व शिक्षित व्यक्ति		कुल काम करने वाले (I–IX)	
					व्यक्ति	पु०	स्त्री	पु०	स्त्री	पु०	स्त्री	पु०	स्त्री	पु०	स्त्री
1	2	3	4	5	6	7	8	9	10	11	12	13	14	15	16
253	बढया हरदो	384	117	125	891	449	442	82	88	...	.	105	28	206	19
254	करोहिया	93	34	35	202	96	106	59	58	..	.	22	2	44	26
255	बिसुनपुरा	213	66	78	513	245	268	14	12	..	.	85	8	113	34
256	खिरया	215	67	75	443	230	213	8	4	...	...	84	20	137	44
257	पिपरा पान्डे	201	56	63	411	205	206	69	64	...	...	85	28	96	52
258	पिपरा कोथ	254	52	60	352	170	182	14	16	..	.	75	38	78	24
259	फुलवरिया भैया	303	98	101	705	350	353	54	72	.	.	109	21	153	70
260	करजहा	509	109	119	832	427	405	79	87	. .		174	16	165	10
261	पुरना	229	69	71	491	241	250	40	35	...	.	100	16	118	14
262	करायल उपाध्या	300	71	72	517	255	262	62	52	...	.	100	39	115	32
263	भिटहा	106	57	62	340	164	176	12	8	...	..	34	7	69	7
264	भिखनपुरा	390	79	81	571	268	303	14	16	...	...	84	14	89	15
265	खोरीया	277	98	115	757	386	371	79	68	...	...	96	45	151	11
266	हरचन्दपुर	67	23	25	146	68	78	.	. .	...	...	18	1	42	7
267	समरॉव	177	54	55	374	196	178	4	7		..	61	8	77	28
268	फकईपुर	92	29	30	213	109	104	3	5	...	..	36	8	49	10
269	आमा पान्डेय	176	56	57	404	187	217	53	77	...	...	63	10	60	9
270	तिलौरी	196	35	42	367	180	187	4	6	...	...	59	13	75	.
271	भुलईपुर	189	56	57	455	215	240	3	5	..	. .	114	36	79	12
272	करायल शुकुल	322	156	160	996	485	511	101	108	...	. .	225	42	209	16
273	गोपालपुर	68	17	17	114	54	60	3	6	..	..	11	..	39	.
274	नयपुर	427	92	95	571	278	293	15	14	..	.	142	41	145	51
275	चक जावन	65						गैर आबाद							
276	खन्डेसर	547	154	156	1,079	530	549	63	84	.		132	26	120	10
277	अजयपुरा	477	144	154	1,024	535	489	80	78	...	.	168	23	235	106
278	खिरिया	92	46	47	264	130	134		.	...	.	31	2	74	29
279	वृद्धिपुर	86						गैर आबाद							
280	देवपार वीरसिंगपुर	593	94	96	757	370	387	117	128	...	..	71	6	205	13
281	रामपुरचक परशुराम	192	6	7	55	24	31	18	19	...	..	6		12	5
282	चमइनीया	101	26	27	194	93	101	3	3	...	...	26	2	30	2

जनगणना सार-पत्र

काम करने वाले

I	II	III	IV	V (अ)	V (ब)	VI	VII	VIII	IX	काम न करने वाले X	स्थानीय कोड नं०
पु० स्त्री	पु० स्त्री	पु० स्त्री	पु० स्त्री	पु० स्त्री	पु० स्त्री	पु० स्त्री	पु० स्त्री	पु० स्त्री	पु० स्त्री	पु० स्त्री	
17 18	19 20	21 22	23 24	25 26	27 28	29 30	31 32	33 34	35 36	37 38	1
95 4	98 15	. .		.	.. ...	... ...	3 .	..	10 .	243 423	253
19 ...	21 26	...	. ..	2	.	... ...	.		2 ..	52 80	254
73 ...	29 29	1			1 .	..	2 .		7 3	132 236	255
63 1	66 42	. . .			. ...	. . .	3 1	... ..	5 ..	93 169	256
44 2	44 50	. ...	..	2 .	. .	... ...	.	. .	6 .	109 154	257
25	33 24	. . .	.	8 .	.	...	. .		12 ...	92 158	258
49	84 68	..		13 2		.	3		4 .	197 283	259
135 9	19 1	. .		.		. .			11	262 395	260
82 . .	28 13	. ..			. .	.. ...			8 1	123 236	261
57 3	56 29	... . .	..		. .	.	.		2	140 230	262
47 4	21 3	.. ...	. ..		.	.. ..	...		1	95 169	263
62 14	26 1	. .	..			... .	. .	.	1 .	179 288	264
70 ..	67 11	2 . .	.	1 .	1 .	... ..			10 .	235 360	265
21 ...	19 7	... ...	. . .	..	.	.. .	...	. .	2	26 71	266
54 ...	20 28	.. ...	. ...	.. ..	..	.. .	... .	1	2	119 150	267
35 ...	10 10	.. ...	. . .	.	1	.. .	...	1 .	2 ..	60 94	268
43 2	7 7	... ...	. . ..	1 ..	1	2 ..	2 ..	.	4	127 208	269
65 ...	5 .	... ..	. ..		.	. .	1	. ..	4	105 187	270
16 3	56 8	... ...	. . .	... ..	.. ..	1 . .	.		6 1	136 228	271
152 5	34 11	... ...	... . .	2 .	. .	... ...	... 13	.	8 .	276 495	272
38 ...	1 ...	... ...	. . ...	.. ..	..	.. ..	. .			15 60	273
62 3	33 48	... ...	... ...	.. .	..	.. . .	.. .	.	. .	133 242	274
	गैर आबाद										275
105 4	8 6	. ...	. .	3	.	. ..	..		4 ..	410 539	276
120 4	104 97	... 5	. . .	5 ...	2 .	2 ...	.. ..	.	2 ...	300 383	277
39 1	35 28	... ...	... ...	... ...	... ..	.. ...		.	. ...	56 105	278
	गैर आबाद							.			279
107 .	97 13	... ..	... .	... ...	.. ...	. . . .		... .	1 .	165 374	280
6 ..	4 5	... ...	... ...	... .	... ...	... . .	. .	.. .	2 ...	12 26	281
23 1	3 1	... ...	... ...	... ...	... ...	... ...	... ...	... ...	4 ...	63 99	282

4—सलेमपुर तहसील (ग्रामीण)

स्थानीय कोड नं०	ग्राम/नगर/वार्ड/नगरीय ब्लाक का नाम	ग्राम का क्षेत्रफल एकड़ में तथा नगर/वार्ड का वर्ग कि०मी० में	अधिकृत आवासीय मकानों की संख्या	परिवारों की संख्या	कुल जनसंख्या (समागत और बेघरबार जनसंख्या सहित)			अनुसूचित जातियां		अनुसूचित जनजातियां		साक्षर व शिक्षित व्यक्ति		कुल काम करने वाले (I–IX)	
					व्यक्ति	पु०	स्त्री	पु०	स्त्री	पु०	स्त्री	पु०	स्त्री	पु०	स्त्री
1	2	3	4	5	6	7	8	9	10	11	12	13	14	15	16
283	गगा चक	85	71	75	479	224	255	..	.	...	...	43	4	94	11
284	हरनही	398	147	149	1,116	567	549	65	78	...	...	154	36	407	78
285	हनौना	232	21	21	135	78	57		...	...	..	11		46	1
286	खोदिया बुजुर्ग	378	58	60	479	245	234	..	...	...	..	123	35	95	1
287	बभनी	46						गैर आबाद							
288	बेलवनिया	124	14	14	103	51	52	.	...	..	..	18	..	27	..
289	पकडी	181	73	74	453	220	233	49	57	...	..	75	43	109	2
290	खदिया खुर्द	167	19	22	187	91	96	..	...	..	...	33	8	39	...
291	भगतपुरा	115	1	1	9	4	5	.	..	..	..		..	2	.
292	नेतवार	182	94	100	542	263	279	88	93	.	.	92	37	116	43
293	चकम खटिया	55	2	2	16	8	8	...	..	...	.	3	..	6	2
294	वहमुआ	150	67	67	435	225	210	...	...		.	76	16	68	11
295	पलिया उर्फ मठिया	20						गैर आबाद							
296	कालहुआ	193	79	81	543	279	264	21	23	..	.	107	20	90	7
297	वरौंव	343	89	91	621	305	316	88	71	..	'	137	69	141	3
298	ममोगर	503	265	296	1,851	954	897	105	88	...	...	328	59	575	41
299	मोहरा	833	220	256	1,698	839	859	154	162	..	.	274	65	393	190
300	कोध महल उर्फ धनिया	420	14	14	83	41	42	..			..	18	4	14	1
301	भदीला अव्वल	966	67	73	497	270	227	33	21	.	...	56	2	99	9
302	भदीला दोयम	124	138	154	991	442	549	52	58	.	...	207	109	198	15
303	कुई चौर	78	29	40	247	119	128	15	18	.	...	34	8	46	8
304	दुबौली	283	79	84	594	300	294	42	50		..	93	21	120	51
305	चवर उर्फ भजीता	138	3	4	24	14	10	..	.		..	6	1	4	
306	मोहन बाबु	854	377	414	2,443	1,189	1,254	144	142		.	462	156	629	37
307	कुसुम्हा	95	26	26	241	125	116	23	21	...	...	60	20	61	6
308	लवकनी ईश्वर	135	30	32	247	127	120	5	3			35	7	74	6
309	लवकनी बासू	126	21	21	171	83	88	19	16	...		33	19	38	10
310	लवकनी गगा	107	52	64	321	176	145	55	41	..	.	58	16	104	37
311	पटखौली	67	22	22	145	70	75	30	30	.	.	23	6	36	24
312	कपड़वार खास	1,590	664	738	4,576	2,305	2,271	349	312	..	..	597	119	992	961

जनगणना सार-पत्र

काम करने वाले

I		II		III		IV		V (अ)		V (ब)		VI		VII		VIII		IX		काम न करने वाले X		स्थानीय कोड नं०
पु०	स्त्री	पु०	स्त्री	पु०	स्त्री	पु०	स्त्री	पु०	स्त्री	पु०	स्त्री	पु०	स्त्री	पु०	स्त्री	पु०	स्त्री	पु०	स्त्री	पु०	स्त्री	
17	18	19	20	21	22	23	24	25	26	27	28	29	30	31	32	33	34	35	36	37	38	1
91	8	2	3		...	.	...	..		.	.	...	.	...	..		.	1	..	130	244	283
293	14	97	64	..	...	...	...	2	...	1	..	. .	...	1	..		..	13	...	160	471	284
20		26	1		...	...	.	...	.	..		..	.	.			..			32	56	285
95	...	..	...	.	...	..	...		...	.	...	...	...	..	...	..	...	...	1	150	233	286
		गैर आबाद																				287
27	...	..	. .	...	...	...	..	...	.	...	..	...	..	..	..	.	. .		..	24	52	288
80		28	2		...	..	. .	...	..	...	..	...	..	...		.	...	1	.	111	231	289
29	. .	9			...	..	.	.	..			.	...	..	..			1		52	96	290
1		1		.	. .	...	...		...	.		.			.		.	...		2	5	291
74	..	40	43	1	.	...	.	...	..	..	..		...		...		.	1	.	147	236	292
.	1	5	1	...	. .	...	.	. .	...	.	.	...	...	. .	..	.	..	1	..	2	6	293
57	8	8	3	...	..	...	...	..	.	.	.		.					3	..	157	199	294
		गैर आबाद																				295
88	1	2	6	...	..	...	.	. .	...	.	...	..	.	.	..	.	...	.	.	189	257	296
47	1	60	..	1	..	.	.	5	..	3		...	..	6	. .	1	...	18	2	164	313	297
203	10	299	31	..	.	. .	.	23	.	10	...	..		20	.		..	20	..	379	856	298
135	2	254	186	...	...	. .	..	..	.	1	..	...	...	1	...		...	7	2	441	669	299
14	. .	. .	...	..	.	..	..	.	.	...	...	. .	. .	...	..		.	.	1	27	41	300
71	6	26	3	..	...	...	. .	1	.	...	...	. .	..	.	..	1	..		.	171	218	301
97	...	80	7	..	...	.	...	3	4	.	...	1	.	..	1	4	...	13	3	244	534	302
31	2	14	6	..	...	...	...	...	...	..	...	...	. .	.		.	...	1	.	73	120	303
53	..	60	50	.	...	...	...	..	..	...	1	...	...	1	...	.	.	6	.	180	243	304
3	.	..	.	..	...	...	...	..	...	...	...	...	...	...	...	.	. .	1	.	10	10	305
323	16	108	15	1		...	..	36	1	3	1	4	..	112	...	6	..	36	4	560	1,217	306
36		21	6	.	...	...	...	2	...	...	...	...	...	...	...	..	.	2		64	110	307
65	.	9	2	..	...	...	...	...	.	..	...	...	...	..	. .	.	...	...	4	53	114	308
23	1	12	9	...	...	...	...	...	.	...	...	...	...	...	...	..	...	3	.	45	78	309
47	5	56	32	...	...	...	...	...	. .	1	...	...	..	.	...	.	...	...	. .	72	108	310
14	1	21	23	...	...	...	...	...	..	..	...	...	...	...	...	..	..	1	.	34	51	311
357	19	555	335	...	...	...	...	29	5	8	...	...	...	13	...	...	...	90	2	1,313	1,910	312

4—सलेमपुर तहसील (ग्रामीण)

स्थानीय कोड नं०	ग्राम/नगर/वार्ड नगरीय ब्लाक का नाम	ग्राम का क्षेत्रफल एकड़ में तथा नगर/वार्ड का वर्ग कि०मी० में	अधिकृत आवासीय मकानों की संख्या	परिवारों की संख्या	कुल जनसंख्या (संस्थागत और बेघरबार जन-संख्या सहित)			अनुसूचित जातियां		अनुसूचित जन-जातियां		साक्षर व शिक्षित व्यक्ति		कुल काम करने वाले (I–IX)	
					व्यक्ति	पु०	स्त्री	पु०	स्त्री	पु०	स्त्री	पु०	स्त्री	पु०	स्त्री
1	2	3	4	5	6	7	8	9	10	11	12	13	14	15	16
313	लक्ष्मीपुर	347	56	63	430	203	227	9	6	...	...	51	13	100	23
314	हिजौली	39						गैर आबाद							
315	बिजौली तिवारी	92	17	20	138	67	71	32	31	...	...	20		28	23
316	बिजौली भैया	232	58	67	583	284	299	124	132		...	98	31	140	106
317	पचौहा	255	120	135	897	463	434	115	106	..	...	105	18	250	170
318	लहछुआ	104	29	37	250	141	109	138	107		...	22	..	94	63
319	परसिया तिवारी	167	88	133	881	467	414	124	96	.	...	229	64	228	3
320	बेलडन्ड	134	124	152	816	401	415	73	76	.	..	175	24	206	152
321	राजपुर	466						गैर आबाद							
322	गौरा (कटहलवा)	1 710	267	318	1,262	638	624	299	290	.	...	139	9	315	35
323	परसिया कान्त	1,754	189	199	911	487	424	23	21		..	168	33	261	57
324	बिसुनपुरा देवार	3,724	383	401	2,545	1,320	1,225	120	117		..	164	8	723	38
325	परसिया देवार	3 406	459	469	3,054	1 603	1,451	231	229		.	196	8	871	434
326	रायपुर चकलाल	644	111	111	589	278	311	58	55	.	..	98	20	103	.
327	भरसरा	148	55	57	385	193	192	59	62	...	...	89	27	80	1
328	देइडीहा	213	103	120	806	424	382	147	129	..	...	129	8	211	16
329	लौरछी	280	197	215	1,380	711	669	136	116	..	.	366	76	371	80
330	हरनौठा	171	54	54	314	152	162	72	67	..	...	78	23	74	22
331	बनकटिया बिरछौली	315	39	39	276	145	131	25	21	...	...	20	2	58	2
332	नवापार	449	161	185	1,494	771	723	78	95	..	...	266	63	491	13
333	नदऊर	508	99	111	809	410	399	130	120	...	...	171	44	202	.
334	नदुवा छपरा	190	75	84	439	250	189		...	...	..	71	11	166	2
335	धौला पन्डित	357	91	97	607	298	309	53	60	...	...	122	34	86	8
336	भरहा बाबू	151	50	55	376	198	178	44	37	...	..	83	13	60	7
337	सिसई गुलाबराय	321	140	151	1,012	505	507	70	59	...	...	189	73	237	66
338	गोरखुआ	272						गैर आबाद							
339	कोटवा	91	52	62	372	177	195	5	5	..	...	33	6	81	3
340	रामपुर	101	22	22	120	62	58	...	...	...	...	3	..	28	3
341	पैना खास	3,735	834	943	6,062	3,062	3,000	288	294	...	...	977	247	1,507	379
342	नवादा	213						गैर आबाद							

जनगणना सार-पत्र

काम करने वाले

I		II		III		IV		V (अ)		V (ब)		VI		VII		VIII		IX		काम न करने वाले X		स्थानीय कोड नं०
पु०	स्त्री	पु०	स्त्री	पु०	स्त्री	पु०	स्त्री	पु०	स्त्री	पु०	स्त्री	पु०	स्त्री	पु०	स्त्री	पु०	स्त्री	पु०	स्त्री	पु०	स्त्री	
17	18	19	20	21	22	23	24	25	26	27	28	29	30	31	32	33	34	35	36	37	38	1
30	1	65	22	...	...	...	...	1	...	1	...	...	...	...	...	...	...	3	...	103	204	313
		गैर आबाद																				314
4	1	22	2	...	...	...	...	...	...	...	...	...	...	1	...	...	...	1	...	39	48	315
31	...	105	106	...	...	...	...	...	...	...	...	...	...	...	...	...	...	4	...	144	193	316
38	...	188	170	...	...	...	...	3	...	8	...	...	...	4	...	...	...	9	...	213	264	317
5	...	89	63	...	...	...	...	...	...	...	...	...	..	...	...	...	...	...	...	47	46	318
65	...	141	3	...	...	...	...	...	...	2	...	...	...	...	...	...	...	20	...	239	411	319
84	2	100	144	...	...	...	...	16	6	...	...	...	...	...	...	...	...	6	...	195	263	320
		गैर आबाद																				321
90	1	191	34	...	...	...	...	...	...	2	...	...	...	1	...	...	...	31	...	323	589	322
164	9	70	48	...	...	...	...	...	...	4	...	...	...	3	...	1	...	19	...	226	367	323
630	17	84	21	...	...	...	...	...	...	...	...	...	...	...	...	...	...	9	...	597	1,187	324
597	234	258	198	...	...	...	...	4	1	3	...	...	...	...	...	...	...	9	1	732	1,017	325
40	...	57	...	...	...	...	...	...	...	...	...	...	...	...	...	...	...	6	...	175	311	326
48	...	27	...	...	...	...	...	...	...	...	...	...	...	...	...	...	...	5	1	113	191	327
113	...	72	14	...	...	...	...	5	...	1	...	...	...	..	...	1	...	19	2	213	366	328
183	3	173	72	...	...	...	...	...	2	...	...	...	...	...	...	...	...	15	3	340	589	329
27	9	43	13	...	...	...	...	...	...	...	...	...	...	..	...	...	...	4	...	78	140	330
46	...	12	2	...	...	...	...	...	...	...	...	...	...	...	...	...	...	...	...	87	129	331
175	3	280	10	...	...	4	...	3	...	...	...	1	...	1	...	...	...	27	...	280	710	332
67	...	132	...	...	...	...	...	...	...	...	...	...	...	...	...	...	...	3	...	208	399	333
18	...	133	2	...	...	...	...	1	...	6	...	...	...	1	...	...	...	7	...	84	187	334
53	3	22	3	...	...	...	...	...	...	2	...	...	...	...	...	...	...	9	2	212	301	335
43	3	8	2	...	...	...	..	...	...	...	...	...	...	...	...	...	...	9	2	138	171	336
129	5	68	56	2	...	...	...	...	2	5	...	...	...	3	...	1	...	29	3	268	441	337
		गैर आबाद																				338
10	...	71	3	...	...	...	...	...	...	...	...	...	...	...	...	...	...	...	...	96	192	339
2	...	26	3	...	...	...	...	...	...	...	...	...	...	...	...	...	...	...	...	34	55	340
857	36	542	159	...	...	...	...	5	183	50	...	3	...	11	...	...	...	39	1	1,555	2,621	341
		गैर आबाद																				342

4—सलेमपुर तह ील (ग्रामीण)

स्थानीय कोड नं०	ग्राम/नगर/वार्ड/नगरीय ब्लाक का नाम	ग्राम का क्षेत्रफल एकड़ में तथा नगर/वार्ड का वर्ग कि०मी० में	अधिकृत आवासीय मकानों की संख्या	परिवारों की संख्या	कुल जनसंख्या (संस्थागत और बेघरबार जन-संख्या सहित)			अनुसूचित जातियां		अनुसूचित जन-जातियां		साक्षर व शिक्षित व्यक्ति		कुल काम करने वाले (I-IX)	
					व्यक्ति	पु०	स्त्री	पु०	स्त्री	पु०	स्त्री	पु०	स्त्री	पु०	स्त्री
1	2	3	4	5	6	7	8	9	10	11	12	13	14	15	16
343	बीरपुर राजा	180						गैर आबाद							
344	घूघा	912	25	26	149	81	68	...	...	...	...	11	...	53	4
345	पिपरा भल्ली	328	75	83	701	347	354	120	110	...	...	103	35	139	44
346	गडौना	375	88	107	831	428	403	134	38	...	...	118	16	194	60
347	पिपरा लखौरिया	204						गैर आबाद							
348	पिपरा बेनी	128	72	88	591	300	291	64	56	...	.	107	20	140	...
349	भोंसिंगपुर	122	29	40	355	172	183	76	86	...	...	61	2	70	4
350	जमुना मठ	142	14	15	87	42	45	13	9	...	...	11	...	16	...
351	धुरीहट	151	55	72	472	245	227	53	40	...	...	57	7	98	4
352	गहिला	776	118	125	985	506	479	109	125	...	...	104	9	253	142
353	हाटा	36						गैर आबाद							
354	सतराव	408	223	255	1,763	872	891	162	185	...	...	307	53	433	83
355	धरावन	138	2	6	26	13	13	7	6	...	...	2	...	4	...
356	कटियारी	502	143	172	1,202	579	623	75	66	...	...	280	88	259	66
357	डेहुलार	132	6	6	44	20	24	20	24	..	...	2	...	10	...
358	मौना गढ़वा	552	154	189	1,174	498	676	29	98	...	...	179	78	253	115
359	डुमरिया कोल	167	13	14	167	81	86	..	...	...	...	26	...	34	1
360	देववारी	118	68	74	697	352	345	72	76	...	...	128	17	179	89
361	कयथवली	38	1	1	5	3	2	3	2	...	...	...	...	2	...
362	चक टिकइत	130						गैर आबाद							
363	बीसेनछपरा	40	17	19	104	55	49	..	..	..	...	6	2	37	8
364	बढ़ौना हरदो	143	77	92	618	296	322	68	92	...	...	124	35	152	2
365	उजरा बढौना	71						गैर आबाद							
366	तेलिया अफगान	879	173	174	1,389	708	681	85	81	...	...	298	79	311	85
367	तेलिया कुर्मी	380	271	323	2,122	1,099	1,023	111	100	...	...	327	118	504	153
368	कोल्हुआ	94						गैर आबाद							
369	बेलवा	50	64	85	499	251	248	124	129	...	...	63	11	114	108
370	बरेजी	216	63	63	436	224	212	30	30	...	...	107	30	111	52
371	महाल आवंगी बरेजी	236						गैर आबाद							
372	डेहरी	694	191	210	1,477	739	738	147	132	...	...	241	76	322	19

जनगणना सार-पत्र

काम करने वाले

I		II		III		IV		V (अ)		V (ब)		VI		VII		VIII		IX		काम न करने वाले X		स्थानीय कोड नं०
पु०	स्त्री	पु०	स्त्री	पु०	स्त्री	पु०	स्त्री	पु०	स्त्री	पु०	स्त्री	पु०	स्त्री	पु०	स्त्री	पु०	स्त्री	पु०	स्त्री	पु०	स्त्री	
17	18	19	20	21	22	23	24	25	26	27	28	29	30	31	32	33	34	35	36	37	38	1
		गैर आबाद																				343
50	2	3	2	...	...	...	...	...	...	...	...	...	..	...	...	...	...	...	...	28	64	344
70	1	62	41	...	...	...	...	...	..	1	...	...	..	...	...	..	...	6	2	208	310	345
129	4	48	52	...	...	...	...	10	4	...	...	...	...	..	...	...	...	7	...	234	343	346
		गैर आबाद																				347
94	...	33	...	...	...	...	...	1	...	...	..	..	...	1	...	...	...	11	...	160	291	348
32	...	33	4	...	..	...	..	.	..	...	..	..	..	...	.	..	...	5	...	102	179	349
12	...	..	..	...	..	..	.		..	.		...	..	...	...	4	..	...	...	26	45	350
70	2	26	2	..	...	...	...	..	.	...		..	..	.	..	..	...	2	...	147	223	351
222	116	15	26	...	...	1	...	...	..	2	...	...	...	2	...	...	...	11	..	253	337	352
		गैर आबाद																				353
274	38	73	35	...	...	...	...	6	3	4	..	...	...	28	1	10	..	38	6	439	808	354
4	...	...	...	...	...	...	...	...	...	...	...	...	...	...	...	...	...	...	...	9	13	355
139	2	88	64	...	...	...	...	1	...	1	...	...	...	3	...	1	.	26	...	320	557	356
10	...	...	...	...	...	...	...	...	...	...	...	...	...	...	...	...	..	...	...	10	24	357
124	12	98	95	...	...	...	...	7	1	2	...	1	...	7	1	1	1	13	5	245	561	358
30	1	...	...	...	...	...	...	...	...	...	...	...	...	...	...	..	..	4	...	47	85	359
130	54	27	31	1	...	...	...	1	..	2	...	...	...	2	...	4		12	4	173	256	360
1	...	1	...	...	...	...	...	...	...	...	...	...	...	...	...	...	...	...	...	1	2	361
		गैर आबाद																				362
7	...	30	7	...	...	...	...	...	...	...	...	...	...	...	1	...	...	...	...	18	41	363
89	...	62	2	...	...	...	...	...	...	1	...	...	...	...	...	...	...	...	..	144	320	364
		गैर आबाद																				365
240	22	48	63	...	...	...	...	4	...	1	...	...	...	2	...	1	..	15	...	397	596	366
214	16	233	128	...	...	...	...	10	3	7	...	...	...	12	1	4	...	24	5	595	870	367
		गैर आबाद																				368
37	12	73	96	...	...	...	...	1	...	...	...	...	...	...	...	1	...	2	...	137	140	369
71	15	35	37	...	...	...	...	...	...	..	...	...	...	...	...	1	...	4	...	113	160	370
		गैर आबाद																				371
169	6	113	11	1	...	...	...	1	...	7	...	1	...	6	...	...	...	24	2	417	719	372

4—सलेमपुर तहसील (ग्रामीण)

स्थानीय कोड नं०	ग्राम/नगर/वार्ड/नगरीय ब्लाक का नाम	ग्राम का क्षेत्रफल एकड़ में तथा नगर/वार्ड का वर्ग कि०मी० में	अधिकृत आवासीय मकानों की संख्या	परिवारों की संख्या	कुल जनसंख्या (सस्थागत और बेघरबार जन-संख्या सहित)			अनुसूचित जातियां		अनुसूचित जन-जातियां		साक्षर व शिक्षित व्यक्ति		कुल काम करने वाले (I–IX)	
					व्यक्ति	पु०	स्त्री	पु०	स्त्री	पु०	स्त्री	पु०	स्त्री	पु०	स्त्री
1	2	3	4	5	6	7	8	9	10	11	12	13	14	15	16
373	अकुबी	24						गैर आबाद							
374	अकुवा	218	89	89	758	374	384	84	10	..	...	72	15	185	2
375	अडिला	772	207	236	1,740	866	874	148	119	..	...	367	106	406	102
376	कहांव	605	71	109	690	323	367	74	83	..	...	116	17	159	...
377	बरठा लाला	149	57	71	430	196	234	18	25	...	...	80	8	100	...
378	माडोपार	173	27	31	221	117	104	102	93	...	...	52	1	50	14
379	मिसरौली	148	26	31	273	132	141	3	4	...	...	62	13	69	10
380	जोगापुर	35	34	40	233	110	123	7	12	...	...	48	7	43	37
381	पिपरारामधर	386	114	125	893	432	461	104	124	...	...	227	90	164	...
382	चरमनपुर	55	14	16	100	54	46	..	...	...	...	16	3	22	...
383	गढ़ादुधिराम	75	15	19	166	77	89	4	7	...	...	24	15	39	1
384	चकरवा	107						गैर आबाद							
385	गौरी	122	100	101	632	307	325	92	109	...	...	113	26	126	...
386	धमौली	30						गैर आबाद							
387	माथापार	232	85	94	557	267	290	8	9	...	...	98	44	123	...
388	करौता	623	172	202	1,088	525	563	120	143	...	...	226	60	214	22
389	कल्यानी	123	36	46	302	136	166	34	51	...	...	70	30	53	7
															विकास खण्ड
विकास खण्ड सलेमपुर का योग		68,593	27,658		86,506			12,530		89		32,380		38,893	
			23,160		175,125		88,619		13,098		86		7,548		5,838
390	छपरारूप	25						गैर आबाद							
391	बरठा बाबू	218	39	39	222	115	107	32	36	...	...	34	8	52	...
392	बरठी	148	58	59	363	177	186	...	...	...	...	91	34	73	...
393	चकरा गोसाई	470	159	177	1,055	515	540	59	60	...	...	141	12	273	64
394	इटहुआ, चन्दौली	338	126	144	803	388	420	143	164	...	...	146	40	148	2

जनगणना सार-पत्र

काम करने वाले

I		II		III		IV		V (अ)		V (ब)		VI		VII		VIII		IX		काम न करने वाले X		स्थानीय कोड नं०
पु०	स्त्री	पु०	स्त्री	पु०	स्त्री	पु०	स्त्री	पु०	स्त्री	पु०	स्त्री	पु०	स्त्री	पु०	स्त्री	पु०	स्त्री	पु०	स्त्री	पु०	स्त्री	
17	18	19	20	21	22	23	24	25	26	27	28	29	30	31	32	33	34	35	36	37	38	1
		गैर आबाद																				373
144	2	34	...	...	...	.				2		.						5		189	382	374
209	2	160	97	..	...	.	...			..			.	6	1	1		30	2	460	772	375
154	. .	1	...	...	.	..	..	.	...		...	.						4	.	164	367	376
99	...	...	...	...	...	...	..	.	...	...	.	...	...	1	..	..	.			96	234	377
27	1	22	13	...	...	..	...	...	..	...	.	...	. .	.		.	...	1	...	67	90	378
52	2	15	8	...	..	...	. .	...	.	...	.	. .	..	.	...	..	..	2	...	63	131	379
20	2	21	35	...	...	...	...	...	...	...	..	...	...	...	..	1	...	1	.	67	86	380
160	...	1	...	...	...	..	...	...	...	...		..	..	...				3		268	461	381
9	...	13	...	...	...	..	..	...	...	...	...	..	...		..	..	..		..	32	46	382
35	1	...	..	...	..	...	.	...	...	...	..	...	...	1	..	.	..	3	.	38	88	383
		गैर आबाद																				384
83	...	23	...	...	.	...	...	..	...	5	...		.	4	...	2		9		181	325	385
		गैर आबाद																				386
106	...	1	...	...	...	...	...	...	...	...	...	..	...	1		...		15		144	290	387
94	5	111	17	...	...	...	...		...		.		..	5		...		4		311	541	388
39	1	13	6	...	...	...	..		.		...	.	.		...			1		83	159	389

सलेमपुर

25,412		7,246		90		11		631		730		149		1,095		595		2,934		47,613		
	1,599		8,937		2		...		89		16		5		29		4		157		82,781	
		गैर आबाद																				390
32	...	17	...	...	...	...	...	...	..	...	...	.	.	.	...	...	...	3	...	63	107	391
67	...	...	...	...	...	...	..	...	...	...	..	..	..			...	.	6		104	186	392
233	15	39	49	...	...	...	...	1	...		..	.	.	..	...	...	...			242	476	393
137	1	3	..	...	...	...	...	...	.	.	..			1	...	..		7	1	235	418	394

ग्राम/नगरीय ब्लाक प्राथमिक

4—सलेमपुर तहसील (ग्रामीण)

स्थानीय कोड नं०	ग्राम/नगर/वार्ड नगरीय ब्लाक का नाम	ग्राम का क्षेत्रफल एकड़ में तथा नगर/वार्ड का वर्ग कि०मी० में	अधिकृत आवासीय मकानों की संख्या	परिवारों की संख्या	कुल जनसंख्या (संस्थागत और बेघरबार जनसंख्या सहित)			अनुसूचित जातियां		अनुसूचित जनजातियां		साक्षर व शिक्षित व्यक्ति		कुल काम करने वाले (I–IX)	
					व्यक्ति	पु०	स्त्री	पु०	स्त्री	पु०	स्त्री	पु०	स्त्री	पु०	स्त्री
1	2	3	4	5	6	7	8	9	10	11	12	13	14	15	16
395	बैदौली	95	2	2	2	2	..	..	...	...	..	2	...	2	...
396	चादपालया	246	75	101	673	342	331	110	101	..	...	136	19	149	26
397	देवरिया	186						गैर आबाद							
398	चकही छौर	58	28	34	272	124	148	...	.	...	.	73	21	45	13
399	मधवापुर	367	161	186	1,311	658	653	120	145	..	...	266	71	309	14
400	मोरवा	57	20	26	139	69	70	...	...	...	..	17	6	32	
401	पकडी	228	83	96	539	272	267	65	92	..		123	46	80	25
402	खाने गढवा	100	23	25	233	118	115	18	18	...		55	9	50	6
403	पदमापार	79	30	34	224	112	112	47	46	..	.	45	30	47	4
404	परसिया तारा	445	114	114	749	358	391	99	118	.	..	164	73	162	58
405	गढ़वा	106	45	46	361	156	205	.		...	...	91	27	76	5
406	धनौनी राय	310	128	132	879	437	442	74	84	...	..	116	6	180	13
407	सडकडा	67	20	28	201	103	98	.		..	..	43	1	48	3
408	मझौलिया	160	51	68	456	208	248	57	58	.	...	70	21	85	6
409	श्रीनगर	202	64	77	640	313	327	13	15	..	..	124	31	137	5
410	दीघरा सुमाली	226	81	104	680	328	352	96	93	..		148	15	123	24
411	गौरी ठाकुर	122	44	50	339	156	183	17	15	.	.	71	22	77	10
412	जोगापुर माफी	51	23	31	245	117	128	9	9	..	...	50	5	51	2
413	बेनीपुर	52	16	22	135	65	70	65	70	.	.	19	2	33	..
414	लोहरा बभनौली	242	52	57	473	244	229	161	154	..	...	107	26	108	1
415	लोहरौली धमऊर	370	49	57	467	227	240	..		.	...	134	23	94	..
416	टइरीया	88	14	18	92	42	50	6	13	...	...	25	12	13	1
417	ठोका बन्शी	223	40	48	300	160	140	62	69	..	...	60	14	69	..
418	बिराजमाल	229	81	91	722	354	368	106	98	..	..	176	66	141	42
419	ठोका चरामन	43	17	21	169	83	86	38	39	.	...	58	5	24	16
420	उमरहा	66	10	10	90	48	42	19	14	.	...	19	4	24	6
421	मझौलिया डिगर	101	4	4	20	6	14	6	14	.	...	5	..	5	3
422	हिछउरा	48	65	65	424	196	228	91	129	...	...	57	25	102	38
423	टेकनपुरा	78	10	16	117	57	60	...	...	...	...	26	13	23	7
424	बछौर	258	97	116	679	306	373	...	...	..	...	149	44	121	40

जनगणना सार-पत्र

काम करने वाले

I		II		III		IV		V (अ)		V (ब)		VI		VII		VIII		IX		काम न करने वाले X		क्रम संख्या
पु०	स्त्री	पु०	स्त्री	पु०	स्त्री	पु०	स्त्री	पु०	स्त्री	पु०	स्त्री	पु०	स्त्री	पु०	स्त्री	पु०	स्त्री	पु०	स्त्री	पु०	स्त्री	
17	18	19	20	21	22	23	24	25	26	27	28	29	30	31	32	33	34	35	36	37	38	1
1	...	...	...	1	...	...	..	..	...	..	...	..	...	..	...	..		...	..		...	395
108	1	27	25	..	...	...	...			...	...	4	...	1	..	.	...	9	.	103	305	396
		गैर आबाद																				397
15	...	18	13	...	...	...	...	1	.	1	...	..	...	2	..	...	..	8	..	79	135	398
146	...	133	13	...	..	...	...	...	...	2	...	1	..	6	...	.	..	21	1	349	639	399
21	...	2	...	...	...	..	...	...	...	7	...	..	...	...	...	1	...	1	..	37	70	400
60	4	8	20	3	...	...	.	..	...	...	...	...	..	..	..	..	...	9	1	192	242	401
44	1	2	5	2	...		.	..		..				..		.	.	2		68	109	402
18	4	19	..	...	...	...	..	...	..		.	.	.	1	.	.	.	9	.	65	108	403
97	1	43	56	...	..	...	.	3			...	.	...	1	...	1	.	17	1	196	333	404
67	4	1	...	...	..	...	.	..	...	.	..			2	..	.	.	6	1	80	200	405
114	2	65	11	.	..	..	...	..	...	.	...	.	.					1	...	257	429	406
39	1	4	2	..	..	...	...	...	...	1	..	..	...	...	..	.	..	4	...	55	95	407
69	5	14	1	...	...	...	...	...	...	...	...	..	...	...	..	.	...	2	...	123	242	408
100	1	6	4	...	..	..	...	5	...	1	...	...	...	3	...	1	.	21	..	176	322	409
87	14	21	10	...	..	..	...	...	...	1	...	1	...	8	...	.	...	5	..	205	328	410
61	7	8	3	1	...	...	...	..	...	...	...	1	...	1	..	.	...	5	..	79	173	411
48	1	...	...	..	..	...	...	1	1	1	...	..	...	..	..	..	...	1	...	66	126	412
21	..	12	...	...	..	..	.	...	...	..	...	...	..	..	...	.	...	...	..	32	70	413
76	1	19	...	3	...	...	...	...	...	..	...	...	...	1	...	...	...	9	...	136	228	414
81	...	1	...	..	...	...	...	...	...	...	..	1	...	..	...	..	...	11	...	133	240	415
9	1	3	...	...	...	...	...	...	...	...	...	...	...	...	...	...	...	1	..	29	49	416
36	...	32	...	...	...	...	...	...	..	...	...	...	...	...	...	.	...	1	.	91	140	417
56	...	42	40	...	...	...	...	4	...	2	...	1	...	5	..		..	31	2	213	326	418
17	6	3	10	...	...	...	...	...	...	...	...	...	...	..	...	.	...	4	..	59	70	419
11	...	6	3	3	...	...	...	...	...	..	...	...	...	..	.	...	...	4	3	24	36	420
4	...	1	3	...	...	...	...	..	..	..	...	...	...	...	...	..	..	.	..	1	11	421
42	6	50	32	...	...	...	...	...	..	1	...	...	...	2	...	2	...	5	...	94	190	422
19	7	1	...	...	...	...	...	...	...	...	...	...	...	..	...	...	...	3	...	34	53	423
88	17	22	22	...	...	...	...	...	...	1	...	...	...	3	...	...	...	7	1	185	333	424

4—सलेमपुर तहसील (ग्रामीण)

ग्राम/नगरीय ब्लाक प्राथमिक

स्थानीय कोड नं०	ग्राम/नगर/वार्ड/नगरीय ब्लाक का नाम	ग्राम का क्षेत्रफल एकड़ में तथा नगर/वार्ड का वर्ग कि०मी० में	अधिकृत आवासीय मकानों की संख्या	परिवारों की संख्या	कुल जनसंख्या (सस्थागत और बेघरबार जन-सख्या सहित)			अनुसूचित जातियाँ		अनुसूचित जन-जातिया		साक्षर व शिक्षित व्यक्ति		कुल काम करने वाले (I–IX)	
					व्यक्ति	पु०	स्त्री	पु०	स्त्री	पु०	स्त्री	पु०	स्त्री	पु०	स्त्री
1	2	3	4	5	6	7	8	9	10	11	12	13	14	15	16
425	तिलौली	187	138	164	894	404	490	70	85	...	...	259	105	178	24
426	चकीया	99	32	37	248	115	133	10	7	..	...	50	7	42	13
427	ठेगबल कपूर	178	8	10	56	27	29	...	...	...	...	22	...	12	...
428	उरदौली	110	92	104	827	416	411	8	8	...	...	139	15	159	7
429	जिगनी बाग	113	26	30	173	90	83	...	...	...	...	38	1	34	28
430	मालीपुर	34	34	51	313	151	162	..	...	...	...	64	6	60	49
431	अहिरौली	393	225	260	1,614	794	820	178	187	...	..	312	117	354	254
432	कौडिया जयराम	231	33	53	221	121	100	121	100	...	...	13	3	52	34
433	निजामा बाद	126	105	112	810	393	417	72	80	...	...	78	4	154	1
434	कौडिया काजी	242	80	84	496	249	247	74	59	...	...	114	67	88	45
435	देवरिया उर्फ शामपुर	587	456	543	3,169	1,392	1,777	45	47	...	...	530	255	488	95
436	सलेमपुर	125	234	246	1,929	962	967	112	93	..	..	406	142	393	14
437	चक मुस्तफा	15						गैर आबाद							
438	कस्बाबाग	20						गैर आबाद							
439	बेलपार	92	7	8	71	34	37	13	16	...	...	15	7	20	3
440	हरनहा उर्फ औरगाबाद	94	73	88	464	223	241	77	93	...	...	105	31	115	2
441	पिपरा नजीर	257	139	153	846	463	383	96	85	...	...	187	27	227	1
442	गोपालपुर	349	108	143	838	437	401	155	144	...	...	101	6	193	64
443	हरैया	67	69	73	389	208	181	49	47	...	...	96	41	97	3
444	भरौली	107	41	57	438	209	229	70	80	...	...	71	27	84	...
445	चकबन्धु कलावत	15	35	35	202	116	86	108	79	...	...	38	2	48	4
446	नदावर	154	20	21	143	80	63	11	15	...	..	38	9	27	1
447	चक नदावर	13						गैर आबाद							
448	इचौना	83	476	498	2,283	1,280	1,003	28	17	...	...	905	355	689	24
449	परान छपरा	111	56	87	653	334	319	55	63	...	...	172	29	135	2
450	सोन बरसा	84	49	58	388	196	192	60	59	...	...	56	16	95	7
451	धर्मपुर	34	26	31	184	106	78	2	4	...	...	31	2	40	3
452	भरवा पान्डे	43	86	88	411	224	187	79	89	...	...	82	51	98	8
453	पिपरा मोहन	73	38	38	175	101	74	...	...	...	...	52	10	64	1
454	सलाहाबाद	73	47	58	272	175	97	16	11	...	...	30	13	99	17

जनगणना सार-पत्र

काम करने वाले

I		II		III		IV		V (अ)		V (ब)		VI		VII		VIII		IX		काम न करने वाले X		स्थानीय कोड नं०
पु०	स्त्री	पु०	स्त्री	पु०	स्त्री	पु०	स्त्री	पु०	स्त्री	पु०	स्त्री	पु०	स्त्री	पु०	स्त्री	पु०	स्त्री	पु०	स्त्री	पु०	स्त्री	
17	18	19	20	21	22	23	24	25	26	27	28	29	30	31	32	33	34	35	36	37	38	1
122	1	38	23	1	...	.	..	9	. .	3	...	...		..	...	...	...	...	5	...	226	466	425
29	2	11	10	...	...	..	...	...	...	...	...	...		...	1	...	...	...	1	1	73	120	426
10	...	..	...	...	..	. .	..	...	. .	..	...	..		...	. .	.	. .	...	2	...	15	29	427
71	...	50	6	1	...	..	..	5	...	...	...	19		..	3	...	1	...	9	1	257	404	428
2	.	30	28	...	...	...	..	1	...	...	...	...			...	...	...	...	1	...	56	55	429
11	...	.	49	. .	...	...	...	43	...	...	...	...		...	3		...	...	3	...	91	113	430
130	28	152	212	2	. .	...	..	3	5	3	...	2		...	8	5	19	..	35	4	440	566	431
...	...	52	34	...	..	...	..	...	...	..	...	...		...	...		...	...	..	..	69	66	432
78	...	76	1	...	...	...	..	...	...	...	...	...		...	...	...	..	...	...	...	239	416	433
35	2	42	43	...	...	...	..	...	..	.	...	...		...	...	...	...	...	11	...	161	202	434
336	36	98	59	...	..	...	..	9	.	5	...	3		..	18	...	3	...	16	...	904	1,682	435
191	4	77	9	...	...	...	...	17	...	8	.	3		...	38	...	9	...	50	1	569	953	436
		गैर आबाद																					437
		गैर आबाद																					438
6	...	11	3	...	...	...	...	1	...	...	...	1		...	...	...	...	...	1	...	14	34	439
89	1	18	1	1	...	...	...	2	...	...	...	...		...	2	...	...	...	3	...	108	239	440
85	...	58	...	...	...	...	...	8		...	...	...		...	19	...	1	...	56	1	236	382	441
179	64	6	..	...	...	...	...	...	...	1	...	...		...	...	...	...	...	7	...	244	337	442
14	...	40	...	...	...	...	...	4	...	2	...	...		...	4	1	4	...	29	2	111	178	443
32	...	26	...	1	...	...	..	3	...	8	...	...		...	1	...	5	...	8	...	125	229	444
7	1	37	3	...	...	...	...	...	...	4	...	...		...	...	...	...	...	...	...	68	82	445
19	..	6	1	...	...	...	...	...	...	...	...	...		...	1	...	...	...	1	...	53	62	446
		गैर आबाद																					447
32	...	3	1	1	...	...	...	61	4	24	...	...		...	361	8	11	...	196	11	591	979	448
75	2	9	...	...	...	...	...	...	...	...	...	...		...	14	...	6	...	31	...	199	317	449
95	7	..	...	...	...	...	..	...	...	...	...	...		...	...	...	...	...	...	...	101	185	450
39	3	1	...	...	...	...	...	...	...	...	...	...		...	...	...	...	...	...	...	66	75	451
10	1	32	7	...	...	...	...	1	...	4	...	...		...	4	...	...	...	47	...	126	179	452
20	...	..	...	...	...	...	...	1	...	...	...	...		...	2	...	4	1	37	...	37	73	453
23	...	18	13	...	...	...	...	10	...	...	...	...		...	7	...	3	...	38	4	76	80	454

4—सलेमपुर तहसील (ग्रामीण)

स्थानीय कोड नं०	ग्राम/नगर/वार्ड/नगरीय ब्लाक का नाम	ग्राम का क्षेत्रफल एकड़ में तथा नगर/वार्ड का वर्ग कि०मी० में	अधिकृत आवासीय मकानों की संख्या	परिवारों की संख्या	कुल जनसंख्या (सस्थागत और बेघरबार जन-सख्या सहित)			अनुसूचित जातिया		अनुसूचित जन-जातिया		साक्षर व शिक्षित व्यक्ति		कुल काम करने वाले (I-IX)	
					व्यक्ति	पु०	स्त्री	पु०	स्त्री	पु०	स्त्री	पु०	स्त्री	पु०	स्त्री
1	2	3	4	5	6	7	8	9	10	11	12	13	14	15	16
455	जमुआ	128	35	39	253	136	117	19	10	...	...	47	14	64	3
456	सुगही	71	16	18	166	92	74	..	...	...	...	40	3	39	1
457	बन्जरिया	124	54	63	369	191	178	50	50	...	...	80	22	80	5
458	बभनौली पान्डे	53	43	53	419	208	211	6	6	..	...	96	14	91	...
459	देवपार	155	19	19	184	98	86	...	...	...	...	54	14	32	2
460	रामपुर बुजुर्ग	898	145	164	1,386	712	674	67	59	...	...	316	58	348	62
461	चेरो	873	254	300	1,989	954	1,035	96	100	...	...	288	58	452	20
462	महानपुर उर्फ पकड़ी बुजुर्ग	200	36	40	238	123	115	32	20	...	...	37	2	62	27
463	पुरैनी	167	69	78	473	226	247	35	50	...	...	80	11	101	11
464	चन्टहा उर्फ पतलापुर	88	16	22	152	83	69	7	10	...	...	44	13	30	...
465	सोनहुला	95	27	39	210	96	114	6	6	...	...	17	1	57	2
466	धनपुरवा	203	61	80	475	237	238	57	71	...	...	61	...	112	8
467	चकबन्दी उर्फ बिगही	112	57	64	514	268	246	54	54	...	...	86	5	111	1
468	महदहा बाग	125	29	42	256	119	137	10	6	...	...	35	5	53	1
469	सिसवा पान्डे	220	39	45	302	137	165	...	...	...	...	74	18	62	2
470	सिसवा दीक्षित	206	63	89	628	303	325	2	5	...	...	96	9	127	12
471	भिमपुर	234	127	220	984	487	497	38	43	...	...	130	8	207	...
472	गुमतही	90	26	40	219	109	110	46	30	...	...	55	20	43	2
473	चकखा श्रीदास	103	21	39	208	99	109	76	82	...	...	21	8	38	22
474	चक झुलन	36						गैर आबाद							
475	तदौली	175	51	67	400	192	208	...	...	...	...	87	9	85	...
476	चकरवा बहोरदास	163	86	93	638	320	318	108	103	...	...	149	40	132	8
477	बरसीपार	974	223	285	1,905	990	915	146	127	...	...	192	11	478	73
478	हरनही	100	26	33	285	154	131	42	31	...	...	60	28	71	9
479	अनुवाँ पार	194	26	35	245	129	116	4	3	...	...	49	9	58	2
480	कोदरा हरचरन	117	23	34	281	141	140	8	12	...	...	58	17	63	1
481	इन्दरहा	77	17	25	98	47	51	2	...	...	...	19	3	28	...
482	पिवकोल	197	30	34	289	144	145	9	11	...	...	40	6	72	1
483	सेमरा	58	5	5	49	24	25	...	...	...	...	7	...	13	...
484	घुसरी	32	25	27	235	118	117	...	...	...	...	52	6	64	1

जनगणना सार-पत्र

काम करने वाले

I		II		III		IV		V (अ)		V (ब)		VI		VII		VIII		IX		काम न करने वाले X		स्थानीय कोड नं०
पु०	स्त्री	पु०	स्त्री	पु०	स्त्री	पु०	स्त्री	पु०	स्त्री	पु०	स्त्री	पु०	स्त्री	पु०	स्त्री	पु०	स्त्री	पु०	स्त्री	पु०	स्त्री	
17	18	19	20	21	22	23	24	25	26	27	28	29	30	31	32	33	34	35	36	37	38	1
54	2	3	...	...	...	...	...	...	...	...	...	...	...	3	...	...	...	4	1	72	114	455
29	...	6	1	...	...	...	...	...	...	...	...	...	...	1	...	1	...	2	...	58	73	456
48	...	24	5	1	...	...	...	2	...	...	...	...	...	...	...	.	...	5	...	111	173	457
74	...	...	...	...	...	...	...	...	...	1	...	...	..	..	...	...	...	16	...	117	211	458
26	...	...	...	...	...	...	...	...	...	...	...	2	...	...	...	1	...	3	2	66	84	459
211	...	103	48	...	...	...	...	12	14	4	...	3	...	2	...	...	...	13	...	364	612	460
343	1	41	19	...	...	...	...	3	...	13	...	3	..	7	...	1	...	41	...	502	1,015	461
40	2	20	25	...	...	...	...	...	..	...	.	...	...	...	...	...	...	2	...	61	88	462
69	4	7	1	...	...	...	...	6	4	...	...	1	. .	4	...	...	...	14	2	125	236	463
22	...	1	...	1	...	...	...	...	...	1	...	1	...	1	...	...	...	3	...	53	69	464
37	1	7	...	...	...	...	...	2	...	1	...	1	...	...	...	...	...	9	1	39	112	465
94	7	6	...	...	...	...	...	1	...	5	...	...	.	...	...	...	...	6	1	125	230	466
79	...	22	...	...	...	...	...	...	...	4	...	2	...	...	...	...	...	4	1	157	245	467
50	...	1	1	...	...	...	...	...	...	..	...	...	...	...	...	...	...	2	...	66	136	468
48	...	2	...	...	...	...	...	...	...	...	...	1	...	1	...	...	...	10	2	75	163	469
110	12	...	...	...	...	...	...	...	..	5	...	1	...	...	...	1	...	10	...	176	313	470
9	...	178	...	1	...	...	..	5	...	1	...	...	...	...	...	7	...	6	...	280	497	471
17	2	14	...	1	...	...	...	1	...	...	...	1	...	...	...	1	...	8	...	66	108	472
13	...	22	22	...	...	...	...	3	...	...	...	...	...	...	...	..	...	...	...	61	87	473
		गैर आबाद																				474
64	...	...	...	...	...	...	...	1	...	1	...	8	...	...	..	...	...	11	...	107	208	475
72	2	12	...	...	...	...	...	4	3	10	...	1	...	12	2	...	...	21	1	188	310	476
283	33	176	40	...	...	...	...	4	...	...	...	...	...	...	...	1	...	14	...	512	842	477
38	...	16	9	...	...	4	...	...	...	...	...	...	...	...	...	1	...	12	...	83	122	478
40	...	9	1	...	...	...	...	3	1	...	...	...	...	...	...	...	...	6	...	71	114	479
55	...	3	1	...	...	...	...	...	...	...	...	...	...	..	...	...	...	5	...	78	139	480
18	...	...	...	...	...	...	...	...	...	...	...	...	...	...	...	...	...	10	...	19	51	481
57	...	...	...	6	...	...	...	...	...	2	...	...	...	1	...	...	...	6	1	72	144	482
11	...	..	...	...	...	...	...	...	...	...	...	...	...	..	...	...	...	2	...	11	25	483
55	...	...	...	...	...	...	...	2	...	3	1	...	...	1	...	...	...	3	...	54	116	484

4—सलेमपुर तहसील (ग्रामीण)

ग्राम/नगरीय ब्लाक प्राथमिक

स्थानीय कोड नं०	ग्राम/नगर/वार्ड/नगरीय ब्लाक का नाम	ग्राम का क्षेत्रफल एकड़ में तथा नगर/वार्ड का वर्ग कि०मी० में	अधिकृत आवासीय मकानों की संख्या	परिवारों की संख्या	कुल जनसंख्या (संस्थागत और बेघरबार जनसंख्या सहित)			अनुसूचित जातियां		अनुसूचित जनजातियां		साक्षर व शिक्षित व्यक्ति		कुल काम करने वाले (I–IX)	
					व्यक्ति	पु०	स्त्री	पु०	स्त्री	पु०	स्त्री	पु०	स्त्री	पु०	स्त्री
1	2	3	4	5	6	7	8	9	10	11	12	13	14	15	16
485	कोदरा परसादी	51						गैर आबाद							
486	कोदर चितामन	91	1	1	5	1	4	...	...	...	...	...	...	...	..
487	बढ़पुरवा	104	73	85	592	295	297	79	89	...	...	68	8	130	3
488	खुर्द हरखोर	220	83	89	539	277	262	103	104	...	...	101	3	126	25
489	हरया	106	55	69	429	219	210	16	6	...	...	80	23	107	3
490	सरबौली	121	24	31	179	84	95	80	90	...	...	25	..	37	16
491	डुमवलिया	201	230	277	1,919	890	1,029	180	203	...	...	445	156	360	19
492	थरुहाभर	129						गैर आबाद							
493	मनिहारी	242	56	67	500	262	238	70	66	..	...	125	31	127	4
494	पकडी	66	15	17	126	68	58	11	7	...	...	34	8	33	1
495	मटिअरा	70	28	30	193	101	92	9	8	...	...	42	...	52	..
496	सोनहुली	111	23	24	192	97	95	11	14	.	...	30	.	42	2
497	पिपरा भानमती	238	41	70	420	218	202	49	49	...	...	61	4	95	38
498	मिसरौली	88	22	32	179	87	92	35	49	...	...	37	6	43	8
499	जमुवा	177	100	101	602	286	316	20	23	...	...	17	7	151	6
500	महुआ पान्डे	73	30	37	202	93	109	17	22	...	..	43	16	42	4
501	मदन महुअवा	82	32	34	160	81	79	..	...	...	..	14	...	46	6
502	किशुन महुअवा	103	1	1	5	2	3	...	...	...	.	1	..	1	..
503	जमुई	335	101	146	933	465	468	66	73	...	...	165	62	194	5
504	चक फरीद	120						गैर आबाद							
505	अमिरित कोला	139						गैर आबाद							
506	कम्हरिया	195	169	284	1,081	531	550	78	76	...	...	177	11	227	29
507	पदरी पान्डे	306	163	221	1,363	670	693	103	108	...	..	260	42	249	5
508	फुलवरिया	33						गैर आबाद							
509	महुई पान्डे	315	93	93	526	266	260	19	24	...	..	114	24	139	20
510	कोला	329	140	140	943	452	491	76	86	..	...	146	20	237	11
511	पिपरा तुलसी	170	17	18	134	79	55	..	..	...	..	40	7	43	1
512	पदरीभि लीपार	250	132	165	612	348	264	30	27	..	...	173	18	220	6
513	भरौली	97	48	55	388	180	208	22	28	...	..	69	16	88	1
514	रजवल	393	116	135	917	448	469	26	28	...	...	188	43	170	24

जनगणना सार-पत्र

काम करने वाले

I		II		III		IV		V (अ)		V (ब)		VI		VII		VIII		IX		काम न करने वाले X		स्थानीय कोड नं०
पु०	स्त्री	पु०	स्त्री	पु०	स्त्री	पु०	स्त्री	पु०	स्त्री	पु०	स्त्री	पु०	स्त्री	पु०	स्त्री	पु०	स्त्री	पु०	स्त्री	पु०	स्त्री	
17	18	19	20	21	22	23	24	25	26	27	28	29	30	31	32	33	34	35	36	37	38	1
		गैर आबाद																				485
...	...	...	...	..	...	..		.	.	.	.	.	..	..	.		...			1	4	486
100	..	14	3	...	...	.		1	...		..	..	.	..	.	.	..	15		165	294	487
85	2	33	23	...	...			..	.	4	.	.	..	2	..	...		2		151	237	488
82	..	8	2	2	...	..		2	...	2	.	...	..	2	..	.	..	9	1	112	207	489
18	...	18	16	...	..				.	...	...		...	.	..		...	1	.	47	79	490
209	..	91	14	3	..	...	.	1	..	2	.	4	..	7		1	...	42	5	530	1,010	491
		गैर आबाद																				492
91	4	19	...	...	...	.	...	..	...	6		..	..	1		1	.	9		135	234	493
24	1	5	...	...	...	...	...	...	...	1	.	...	...	..	..	1	.	2	..	35	57	494
40	...	12	...	..	...				.			..	..		.		.			49	92	495
37	1	1	1	...	.				.	..		1	.	..	..		.	3	.	55	93	496
64	9	14	29	...				1	..	1	.	9	..	.	.			6	.	123	164	497
36	3	4	5		.	.	.	..		1	.	.		1	..		.	1		44	84	498
151	5	...	1	...	..	...	..	...	..											135	310	499
36	..	2	4	1	...	..			.		..	...	...	..		1		2	.	51	105	500
45	5	1	1	.	..			.		.	.	...	..	.	.				.	35	73	501
1	...	..	...	...	..	...	...	..	.	...	..	.	.		..	.	.			1	3	502
138	1	37	3	...	...	..	..	5	...	2		1	.	5	...	1	..	5	1	271	463	503
		गैर आबाद																				504
		गैर आबाद																				505
169	5	26	23	...		..	..	4	..	6		.	.	6	1	5	.	11	.	304	521	506
149	4	46	..	1	...	.	...	..	...	14	...	1	..	13	..	8	.	17	1	421	688	507
		गैर आबाद																				508
112	9	22	11	...	...	...	...	...	...	2		...	..	..	...	1	...	2		127	240	509
190	6	29	5	...	...	...	...	1	...	2	.	..	...	4	..	4		7	.	215	480	510
43	.	.	..	...	...	...	...	...	...	..	...		.		..				1	36	54	511
199	5	21	1	...	...	...	...	..	...	..	...		...		.	.			.	128	258	512
60	1	15	...	...	...	...	...	...	.	2	...		...	3	..	3	.	5	..	92	207	513
137	14	12	6	...	...	...	...	...	...	11	...	2	...	2		...	...	6	4	278	445	514

4—सलेमपुर तहसील (ग्रामीण)

ग्राम/नगरीय ब्लाक प्राथमिक

स्थानीय कोड नं०	ग्राम/नगर/वार्ड/नगरीय ब्लाक का नाम	ग्राम का क्षेत्रफल एकड़ में तथा नगर/वार्ड का वर्ग कि०मी० में	अधिकृत आवासीय मकानों की संख्या	परिवारों की संख्या	कुल जनसंख्या (सम्थागत और बेघरबार जन-सख्या सहित)			अनुसूचित जातियाँ		अनुसूचित जन-जातियाँ		साक्षर व शिक्षित व्यक्ति		कुल काम करने वाले (I–IX)	
					व्यक्ति	पु०	स्त्री	पु०	स्त्री	पु०	स्त्री	पु०	स्त्री	पु०	स्त्री
1	2	3	4	5	6	7	8	9	10	11	12	13	14	15	16
515	बरसाथ	281	121	123	854	441	413	44	55	.	.	96	2	225	13
516	मगरैची	189	44	45	265	158	107	38	39	..	.	45	1	79	37
517	बैदौली	215	80	84	546	271	275	30	29	. .	..	133	42	120	46
518	बरडीहा	240	124	128	823	404	419	112	115	..	. .	170	19	188	2
519	पौनार	135	50	75	309	128	181	69	113	..	..	50	5	55	8
520	बंजरिया शुकुल	121	24	33	216	99	117	6	21	..	...	41	...	22	5
521	सिमई	376	143	143	894	419	475	65	114	...	...	135	14	163	4
522	धरौती	244	60	69	344	180	164	12	12	..	. .	51	15	89	6
523	मगराइच	424	139	161	990	493	497	57	55	..	..	169	9	257	10
524	खजुरी	175	33	39	242	124	118	..	.	...	...	43	...	63	..
525	नोनखार	1,642	404	474	2 926	1,526	1,400	104	103	.	...	520	143	617	109
526	खजरी करौता	435	130	144	1,094	554	540	40	40	...	...	198	22	245	18
527	मठ केशवराम	36	9	10	99	54	45	.	..	. .	...	19	..	21	
528	भगवान छापर	126	11	11	61	27	34	27	34	. .	..	11	1	11	10
529	परसिया करकटही	431	182	235	1,499	716	783	191	228	...	...	259	24	305	95
530	रुपई	319	103	120	784	385	399	80	83	...	...	169	17	164	1
531	सढियाव	433	131	157	1,103	567	536	92	78	.	. .	154	10	267	15
532	मझगाँवा	73	25	26	216	100	116	3	1	...	.	27	.	45	1
533	बिसुनपुरा	177	36	40	256	115	141	7	7	..	...	49	12	41	1
534	अधैला	202	57	57	399	217	182	3	4	...	...	54	3	92	4
535	पवटवा	58	19	19	91	51	40	.		...	..	19	3	25	2
536	पिथरा शुकुल	177	69	83	543	266	277	4	1		.	156	80	93	..
537	अमवा	268	62	64	435	223	212	54	57	.	.	61	10	102	37
538	वसुदेव चक	40	6	15	107	56	51	21	16	.	...	22	.	16	..
539	बभनी	195	64	78	528	259	269	53	50	...	..	101	7	120	33
540	पिपरा देवराज	272	109	112	927	409	518	116	153	..	...	168	50	204	172
541	जिरामो	202	68	74	522	250	272	31	32	..	.	85	10	122	6
542	परसौनी	303	100	106	914	440	474	43	56	...	..	165	20	190	54
543	पुरना छपरा	416	88	93	794	392	402	74	76	...	...	206	96	149	48
544	बेलवा बाबू	236	82	90	672	314	358	56	58	...	...	115	51	144	22

काम करने वाले

I		II		III		IV		V (अ)		V (ब)		VI		VII		VIII		IX		काम न करने वाले X		स्थानीय कोड नं०
पु०	स्त्री	पु०	स्त्री	पु०	स्त्री	पु०	स्त्री	पु०	स्त्री	पु०	स्त्री	पु०	स्त्री	पु०	स्त्री	पु०	स्त्री	पु०	स्त्री	पु०	स्त्री	
17	18	19	20	21	22	23	24	25	26	27	28	29	30	31	32	33	34	35	36	37	38	1
189	5	19	8	2	...	...	..	..	..	2	..	...	.		...	5	..	8		216	400	515
35	..	36	37	.	..	.	...	..	...	3	.			2	...		...	3		79	70	516
88	..	17	46	..	..		...	. .	...	5	.	.	...	1	...	3	...	6		151	229	517
170	1	...	1	...	. .	.	...	.	...	2	.	1	...		..	5	...	10	..	216	417	518
36	...	8	7	...	...	...	...	..	...	5	1	.	..	..		1	...	5	.	73	173	519
11	...	1	5		...	.	..	. .		3	. .	3	.	...	.	2	..	2		77	112	520
131	...	10	4	.	..		.	3	..	4	.	.	.	4	...	1	.	10		256	471	521
58	1	24	5	...		...			.	.		.		2	..	.	.	5		91	158	522
127	3	125	6	.	..			3	1				..					2		236	487	523
54	.	8		.	...	..	..				.	..	.	.		.		1		61	118	524
414	16	88	80	1	...	.	...	11		7	3	2	.	10		28	.	56	10	909	1,291	525
172	2	27	15	...	...			3		7	..			1		22	.	13	1	309	522	526
17	. .	1	...	.	...				.	1	.	.	.		...	2	...		...	33	45	527
4	...	7	10	.	.		...	...	..	.	.	.		...	.		...	.	..	16	24	528
154	8	78	81	...	.	..	...	3	..	30		4	5	6				30	1	411	688	529
111	...	31			..	.	.			1	...	.	...	1	.	1		19	1	221	398	530
195	...	41	13	.	.	.	.	1	. .	..		1	. .	4	.	..		25	2	300	521	531
37	...	1	1	...	.		...	1		3	...	. .	.	.	...	1	..	2		55	115	532
33	...	4	1	1	...	..	...	1	.	..	.	...	.				.	2	..	74	140	533
72	...	2	3	...	..	.	.	2	1	4	.	...	...	...	..	. .	...	12		125	178	534
14	1	1	1	...	...	...	...	...	..	...	.	..	. .	.				10	.	26	38	535
56	...	2	...	5	...	. .	...	...	.	6		.	..	..	.	. .	.	24	...	173	277	536
57	1	28	36	...	...	1	...	2	. .	2		..	.	...	.	1	.	11	.	121	175	537
16	...	.	...	..	...	..	..	..	.		...			..	.				.	40	51	538
105	14	5	13	...	...	...	...	1	6	...	...	...	...	..	. .	.	.	9	.	139	236	539
99	5	78	161	...	...	...	...	4	4	9	...	...	...	1	1		..	13	1	205	346	540
88	...	28	5	...	...	...	..	...	.	..	..	. .	..	...	..	.		6	1	128	266	541
101	2	47	50	...	...	...	...	3	2	14	...	2	...	1		...		22	..	250	420	542
77	1	49	44	1	...	...	...	...	...	6	...	...	...	...	..	2	..	14	3	243	354	543
108	7	4	8	6	...	...	...	...	...	6	...	...	...	2	...	..	...	18	7	170	336	544

4—सलेमपुर तहसील (ग्रामीण)

स्थानीय कोड नं०	ग्राम/नगर/वार्ड/नगरीय ब्लाक का नाम	ग्राम का क्षेत्रफल एकड़ में तथा नगर/वार्ड का वर्ग कि०मी० में	अधिकृत आवासीय मकानों की संख्या	परिवारों की संख्या	कुल जनसंख्या (संस्थागत और बेघरबार जनसंख्या सहित)			अनुसूचित जातियां		अनुसूचित जन जातियां		साक्षर व शिक्षित व्यक्ति		कुल काम करने वाले (I–IX)	
					व्यक्ति	पु०	स्त्री	पु०	स्त्री	पु०	स्त्री	पु०	स्त्री	पु०	स्त्री
1	2	3	4	5	6	7	8	9	10	11	12	13	14	15	16
545	बन्जरिया पाडे	59						गैर आबाद							
546	अहिरौली	599	205	227	1,589	784	805	66	78	...	.	253	53	417	106
547	फतेहपुर	328	84	86	576	290	286	52	44			102	15	152	19
548	टेघरा	409	76	78	576	286	290	45	27	...	..	88	4	125	22
549	सलहरापुर	751	156	198	1,413	707	706	100	100	...	..	242	79	355	56
550	देवरिया	152	39	51	310	146	164	16	18	..		51	3	58	65
551	बनकटा शिव	284	106	130	647	332	315	22	20	...		150	18	128	12
552	डुमरी	202	78	93	584	281	303	40	46	..	.	71	7	146	101
553	बनकटा दिक्षित	85						गैर आबाद							
554	पिपरा दिक्षित	311	111	150	802	403	399	275	120	...	...	149	44	133	3
555	बैद मिश्रौली	139	82	88	619	297	322	36	42	..	...	121	30	159	24
556	मिश्ररौली दिक्षित	573	128	175	1,047	478	569	52	59	.		261	17	224	40
557	जिगना दिक्षित	397	115	145	942	470	472	30	49		.	189	34	190	50
558	लालचक	155	107	109	595	276	319	25	17	...	..	36	5	124	63
559	पिपरा बिठल	530	106	122	930	443	487	69	68	...	.	132	18	185	143
560	अलगतपुर	90	19	25	175	89	86	41	47	..	..	25	...	34	1
561	कुरमौता घुरी	96	36	44	308	156	152	58	69	..	.	51	11	63	6
562	जिगनी	153	35	53	343	153	195	9	21	...	..	64	7	71	7
563	खिरिया	171	24	34	270	128	142	18	28		..	64	10	56	27
564	चक अरफकीर	191	56	70	478	235	243	4	6	..	..	93	7	103	76
565	चकऊर तिवारी	112	50	68	363	175	188	53	58	...	...	36	..	81	4
566	रामपुर	1,065	256	298	1,829	847	982	134	165	...	...	254	36	441	14
567	महुराव	483	84	104	659	347	312	53	47	...	...	119	6	176	26
568	लक्ष्मीपुर	133	84	106	649	323	326	60	65	...	...	73	16	168	26
569	खोरी बारी	772	182	223	1,524	735	789	98	130	...	...	251	87	355	10
570	छितरौली	205	45	58	326	174	152	.	...	...	...	43	4	74	...
571	डेमुसा	737	211	244	1,710	849	861	154	174	...	.	300	38	409	170
572	शिवराजपुर	143	23	28	203	97	106	11	14	...	...	19	7	39	44
573	बलुवा अफगान	1,376	506	552	3,618	1,799	1,819	147	146	...	...	394	25	931	70
574	सिंहपुर	281	61	75	587	287	300	50	74	...	...	42	2	123	2

जनगणना सार-पत्र

काम करने वाले

I		II		III		IV		V (अ)		V (ब)		VI		VII		VIII		IX		काम न करने वाले X		स्थानीय कोड नं०
पु०	स्त्री	पु०	स्त्री	पु०	स्त्री	पु०	स्त्री	पु०	स्त्री	पु०	स्त्री	पु०	स्त्री	पु०	स्त्री	पु०	स्त्री	पु०	स्त्री	पु०	स्त्री	
17	18	19	20	21	22	23	24	25	26	27	28	29	30	31	32	33	34	35	36	37	38	1
		गैर आबाद																				545
262	10	106	82	1	...	...	..	17	6	6	...	...	...	10	3	...	...	15	5	367	699	546
136	2	12	16	...	. .	...	...	1	1	..	..	...	...	.	...	...	...	3	...	138	267	547
97	3	27	19	...	...	...	...	...	...	...	...	...	. .	..	...	...	...	1	...	161	268	548
293	15	49	39	...	...	...	...	...	...	1	..	...	...	1	...	..	...	11	2	352	650	549
40	38	15	27	...	...	...	...	...	...	1	...	...	...		. .	...	...	2	..	88	99	550
97	12	24	...	...	...	...	...	...	...	1	...	...	...	...		.	...	6	...	204	303	551
31	...	110	100	1	...	..	...	1	..	2	...	...	. .	...		...	...	1	1	135	202	552
		गैर आबाद																				553
60	1	50	2	...	...	...	...	5	...	...	..	...	...	...	...	1	...	17	...	270	396	554
61	...	57	23	...	...	...	...	...	..	3	...	...	...	8	...	3	...	27	1	138	298	555
157	4	41	36	1	...	...	...	1	...	3	...	1	...	4	...	...	...	16	...	254	529	556
104	16	47	33	...	...	...	...	...	...	8	...	...	...	2	...	...	...	29	1	280	422	557
41	3	83	60	...	...	...	...	...	...	...	...	...	...	...	...	...	...	...	...	152	256	558
58	3	100	137	...	...	...	...	2	...	...	...	...	...	8	2	...	...	17	1	258	344	559
33	...	1	1	...	...	...	...	. .	...	...	...	...	...	...	...	...	...	...	...	55	85	560
19	...	37	6	...	...	...	...	...	...	2	...	...	...	2	...	...	...	3	...	93	146	561
42	2	24	5	...	...	...	...	...	..	...	...	...	...	...	.	...	...	5	...	82	188	562
37	6	3	20	...	1	...	...	. .	...	6	...	...	...	1	...	1	...	8	...	72	115	563
69	13	10	59	1	...	...	...	6	1	8	...	1	...	1	...	1	...	6	3	132	167	564
76	2	5	2	...	...	...	...	...	...	...	...	...	...	...	...	...	...	...	...	94	184	565
351	5	60	9	3	...	...	...	1	...	9	...	...	...	3	...	1	...	13	...	406	968	566
141	1	29	25	...	...	...	...	...	...	1	...	...	...	...	...	...	...	5	...	171	286	567
132	...	33	23	...	...	...	...	3	3	...	...	...	...	...	...	...	...	...	...	155	300	568
261	2	68	5	...	...	...	...	4	...	4	...	2	...	...	1	...	...	16	2	380	779	569
67	...	2	...	...	...	...	...	3	...	...	...	...	...	...	...	...	...	2	...	100	152	570
216	149	181	21	...	...	...	...	1	...	...	...	...	...	...	...	...	...	11	...	440	691	571
32	39	7	5	...	...	...	...	...	...	...	...	...	...	...	...	...	...	...	...	58	62	572
834	39	63	25	1	...	...	...	5	6	5	...	1	...	8	...	1	...	13	...	868	1,749	573
125	2	...	...	...	...	...	...	...	...	...	...	...	...	...	...	...	...	4	...	158	298	574

4—सलेमपुर तहसील (ग्रामीण)

स्थानीय कोड नं०	ग्राम/नगर/वार्ड/नगरीय ब्लाक का नाम	ग्राम का क्षेत्रफल एकड़ में तथा नगर/वार्ड का वर्ग कि०मी० में	अधिकृत आवासीय मकानों की संख्या	परिवारों की संख्या	कुल जनसंख्या (संस्थागत और बेघरबार जनसंख्या सहित)			अनुसूचित जातियां		अनुसूचित जनजातियां		साक्षर व शिक्षित व्यक्ति		कुल काम करने वाले (I–IX)	
					व्यक्ति	पु०	स्त्री	पु०	स्त्री	पु०	स्त्री	पु०	स्त्री	पु०	स्त्री
1	2	3	4	5	6	7	8	9	10	11	12	13	14	15	16
575	रामवारी	597	246	329	1,591	783	808	10	19	79	79	172	7	365	4
576	चौरीया	111	76	78	403	180	223	26	37	...	..	36	1	73	...
577	भैरोपुर	72	15	21	110	43	67	..	..	..	...	9	...	18	8
578	लक्ष्मीपुर	133	37	51	309	143	166	25	25	...	...	19	1	67	7
579	दुल्लह छपरा	190	54	71	481	249	232	30	32	...	...	56	3	117	5
580	धन्टी	845	307	393	2,432	1,168	1 264	130	160	...	..	488	152	563	126
581	अलावलपुर	240	99	116	695	339	356	54	62	...	.	173	43	149	11
582	घरमखोर बाबू	396	77	129	658	325	333	24	23	..	...	34	4	160	39
583	पदौली	292	95	126	833	376	457	77	118	...	...	132	24	175	61
584	इमिलिया	134	42	58	277	128	149	11	7	...	...	49	19	67	26
585	मायापुर	135	47	48	471	228	243	...	...	...	...	76	9	99	77
586	अमवाँ	123	53	53	358	179	179	40	41	...	...	42	8	83	34
587	गोपालपुर	256	105	109	779	351	428	9	10	10	7	150	52	165	70
588	रानीघाट	416	69	81	514	259	255	51	37	..	...	117	16	92	9
589	चुहिया	251	92	110	718	347	371	58	56	..	...	136	21	167	13
590	खुटहा	98	44	48	286	142	144	67	75	...	...	61	4	60	12
591	बाँस घाटी	616	134	154	1,075	546	529	129	146	...	...	195	58	304	54
592	मेहरौर	134	7	14	95	45	50	27	30	...	...	11	1	20	8
593	मोतीपुर टिकैत	3ः3	137	182	995	501	494	82	56	...	...	240	35	272	45
594	घरमखोर दुबे	363	120	164	986	469	517	59	84	...	...	98	4	239	5
595	मोतीपुर भुआल	471	93	126	787	415	372	31	28	...	...	143	16	185	27
596	खैराठ	348	144	180	1,062	515	547	65	66	...	...	186	31	201	71
597	सवरेजी	707	241	311	1,988	970	1,018	116	153	...	...	467	134	394	17
598	चन्दौली	97	40	46	358	183	175	22	17	...	...	69	16	68	18
599	भरहा चौरा	1,168	419	508	2,900	1,339	1,561	127	169	...	...	469	83	498	386
600	कुरमौली ठाकुर	243	75	114	706	318	388	62	73	.	...	92	17	141	52
601	बनकटा तिवारी	310	98	151	935	480	455	58	74	...	...	126	7	214	5
602	गौनरिया	248	29	33	232	129	103	...	...	...	...	42	7	68	...
603	बेहरा डाबर	557	162	179	1,379	687	692	75	60	...	...	196	13	329	83
604	शिवदत्त छपिया	63	9	9	58	28	30	1	6	...	...	12	1	15	...

जनगणना सार-पत्र

काम करने वाले

I		II		III		IV		V (अ)		V (ब)		VI		VII		VIII		IX		काम न करने वाले X		स्थानीय कोड नं०
पु०	स्त्री	पु०	स्त्री	पु०	स्त्री	पु०	स्त्री	पु०	स्त्री	पु०	स्त्री	पु०	स्त्री	पु०	स्त्री	पु०	स्त्री	पु०	स्त्री	पु०	स्त्री	
17	18	19	20	21	22	23	24	25	26	27	28	29	30	31	32	33	34	35	36	37	38	1
221	...	91	3	8	...	1	...	16	...	7	...	...	...	5	...	...	...	16	1	418	804	575
45	.	25	...	...	...	...	...	...	...	...	...	...	..	...	...	...	...	3	...	107	223	576
18	4		4	...	...	...	...	...	.	...	..	...	...	...	...	...	...	...	...	25	59	577
42	2	24	5	...	..	...	..	1	...	...	..	...	...	...	...	...	...	...	...	76	159	578
82	1	17	4	...	...	...	...	14	..	..	...	...	...	1	...	...	...	3	...	132	227	579
310	18	166	106	1	...	...	...	10	1	6	..	4	...	8	...	2	...	56	1	605	1,138	580
116	1	21	10	...	...	...	..	1	...	7	.	...	...	2	.	...	...	2	..	190	345	581
114	10	42	29	...	...	...	...	...	...	.	...	...	...	..	...	...	...	4	...	165	294	582
109	15	58	46	1	...	..	..	..	...	3	.	...	...	...	...	...	...	4	..	201	396	583
56	3	...	20	...	...	...	..	...	...	2	..	...	...	..	...	1	...	8	3	61	123	584
77	7	15	69	...	..	.	..	..	...	4	...	...	...	..	...	...	...	3	1	129	166	585
56	5	24	28	...	...	...	...	..	.	..	..	...	...	..	..	..	...	3	1	96	145	586
145	14	14	56	...	...	...	...	...	..	3	...	...	...	...	...	..	...	3	...	186	358	587
73	3	10	6	...	..	...	.	...	..	1	...	...	...	...	..	1	...	7	...	167	246	588
152	4	7	...	...	...	...	...	...	9	3	...	...	...	...	...	...	...	5	..	180	358	589
48	6	8	6	...	...	...	...	...	...	...	...	...	..	..	...	...	..	4	...	82	132	590
259	1	36	53	...	...	..	...	..	...	1	...	...	...	1	...	...	...	7	..	242	475	591
19	3	...	5	...	...	...	..	...	..	...	...	..	...	...	...	...	...	1	..	25	42	592
253	26	15	18	..	..	...	...	...	1	...	...	...	..	.	...	...	...	4	...	229	449	593
238	5	...	.	...	...	...	...	...	...	1	...	...	...	...	...	...	...		..	230	512	594
163	14	15	13	...	...	...	...	..	.	..	...	...	...	..	...	...	...	7	..	230	345	595
177	54	12	16	...	...	...	...	2	1	1	...	...	...	...	...	...	...	9	...	314	476	596
276	8	73	9	...	...	...	...	4	...	4	..	...	...	2	...	16	...	19	...	576	1,001	597
47	1	17	17	...	...	...	...	...	...	...	...	...	...	...	...	...	...	4	...	115	157	598
347	158	117	227	...	...	..	...	8	...	...	1	4	...	...	...	..	...	22	...	841	1,175	599
106	10	29	42	...	...	...	...	...	...	...	...	...	...	..	...	...	...	6	..	177	336	600
186	4	4	1	...	...	..	...	3	..	...	...	...	...	...	..	2	...	19	..	266	450	601
63	...	3	..	...	...	...	...	..	...	..	...	...	...	..	...	1	...	1	...	61	103	602
275	21	41	61	...	...	...	...	2	...	4	...	...	...	...	...	1	...	6	1	358	609	603
12	...	...	...	...	...	...	...	...	...	2	...	...	...	...	...	..	...	1	...	13	30	604

4—सलेमपुर तहसील (ग्रामीण)

ग्राम/नगरीय ब्लाक प्राथमिक

स्थानीय कोड नं०	ग्राम/नगर/वार्ड नगरीय ब्लाक का नाम	ग्राम का क्षेत्रफल एकड़ में तथा नगर/वार्ड का वर्ग कि०मी० में	अधिकृत आवासीय मकानों की संख्या	परिवारों की संख्या	कुल जनसंख्या (संस्थागत और बेघरबार जन-संख्या सहित)			अनुसूचित जातियां		अनुसूचित जन-जातियां		साक्षर व शिक्षित व्यक्ति		कुल काम करने वाले (I–IX)	
					व्यक्ति	पु०	स्त्री	पु०	स्त्री	पु०	स्त्री	पु०	स्त्री	पु०	स्त्री
1	2	3	4	5	6	7	8	9	10	11	12	13	14	15	16
605	छपिया जयदेव	105	102	130	851	413	438	62	72	...	...	167	33	179	12
606	तेन्दुवा	183	6	7	46	23	23		...	...	..	15	8	12	...
607	जिगना मिश्रा	268	130	148	1,160	593	567	79	70	...	..	357	133	227	30
608	देवघाट	118	111	114	799	395	404	10	6	...	...	198	39	170	2
609	सुर्जीपुर	117	7	12	96	43	53	...	..	...	..	20	4	18	1
610	बहवौली खुर्द	124	16	16	127	66	61	...	...	...	...	6	...	31	5
611	मिसरौली	329	46	52	378	200	178	35	42	. .	...	55	8	84	17
612	सकरा पार	85	42	45	416	203	213	10	17	...	..	96	27	74	9
613	हनवा नकहनी	503	654	790	4,167	2230	1937	159	139	.	...	1,089	335	1,045	147
614	रामपुर खरहरिया	104	147	149	758	417	341	47	39	..	...	194	46	213	4
615	केवडा	91	87	143	443	267	176	17	13		...	103	21	180	...
616	बिरसिंहपुर	275	149	185	911	446	465	34	38	. .	.	167	41	227	34
617	सिसवा	196	43	49	314	164	150	.	..	...	..	74	48	86	26
618	इकडगा	154	64	66	371	171	200	...	. .	...	. .	66	29	86	13
619	साहूपार	672	287	328	2,400	1212	1188	347	337	..	...	394	61	507	117
620	बनकटा उर्फ मिटहा	101	20	31	152	75	77	20	26	.	...	40	1	38	1
621	चाँद पार	311	133	152	923	445	478	77	74	...	..	112	26	189	10
622	मजुरी बुजुर्ग	217	77	86	516	257	259	52	52	...	...	69	2	129	5
623	मजुरी खुर्द	185	76	86	560	272	288	42	52	..	...	106	25	135	24
624	बहोरवा	243	74	79	520	270	250	33	35	...	...	116	27	106	5
625	बभनौली	98													
626	पदरी बनमाली	86	44	46	307	156	151	गैर आबाद							
627	चकरवा	34	2	2	8	4	4	31	24	...	...	72	15	77	...
628	परसिया	66	34	40	270	123	147	4	4	...	...	...	...	1	.
929	पुरैनी	103	51	51	330	164	166	26	38	...	...	60	37	57	4
630	खुरहुरी चक	82						21	36	...	...	105	31	76	6
631	पदरी तिवारी	335	48	49	435	222	213	गैर आबाद							
632	मझवलिया	157	51	51	332	171	161	7	4	...	...	126	25	97	3
633	कोदरा ठाकुर	139	42	52	429	224	205	14	17	...	...	77	22	69	1
634	कोदरा शिवराम	111	36	36	265	126	139	25	22	...	...	70	31	114	1
								27	32	...	...	38	14	59	16

जनगणना सार-पत्र

काम करने वाले

I		II		III		IV		V (अ)		V (ब)		VI		VII		VIII		IX		काम न करने वाले X		स्थानीय कोड नं०
पु०	स्त्री	पु०	स्त्री	पु०	स्त्री	पु०	स्त्री	पु०	स्त्री	पु०	स्त्री	पु०	स्त्री	पु०	स्त्री	पु०	स्त्री	पु०	स्त्री	पु०	स्त्री	
17	18	19	20	21	22	23	24	25	26	27	28	29	30	31	32	33	34	35	36	37	38	1
135	3	21	9	...	...	.	...	.	.	6		.	...	1	.	1	.	15		234	426	605
10	...	...	...	...	...					.	.		...	...			.	2		11	23	606
95	1	52	25	3	...		...			8		3		3		23	.	40	4	363	537	607
133	1	9	1	...	.		...	3		1							.	24		225	402	608
14	1	2	..	...	...			.	.	..		..			..		.	2		25	52	609
7	...	20	5	...	. .					.	.		. .	.		2	.	2		35	56	610
52	1	24	16	...	...	. .	.	2					.			1		5		116	161	611
61	1	1	7	...			.	3		1			.	2	.	2		4	1	129	201	612
225	41	129	88	4	...			91	5	57	1	9		229	2	12	1	175	9	1,185	1,790	613
54	...	24	...	...	...	.	. .	..	.	26	1	1	.	.		76	2	32	1	204	337	614
4	...	34	...	...	.		.			39	.		.	5		83	.	15		87	176	615
85	4	20	27	. .	1		.	2		69	1		.	27		5		19	1	219	431	616
86	26	...	..	. .	..						.	.							.	78	124	617
81	13	1		...	.	.	.				.	.						4		85	187	618
301	92	93	24	...	..	..	..	3		33				14	.	27		26	1	705	1,071	619
26	...	11	1	. .	..	.	..	.	.				.					1	.	37	76	620
79	5	25	3	. .	.	1	.	39		5		1	.	7	1	14		18	1	256	468	621
93	...	24	5	2	...	..	..	1								2		7		128	254	622
94	3	21	18	1	.	..	.	2	1			1		3				13	2	137	264	623
47	3	44	. .	...	...	...	..	.	.	1	.	...				1		13	2	164	245	624
		गैर आबाद																				625
52	...	9	.	1	...	. .	...	2		1		.		1				11		79	151	626
1	..		...	...	...	...	...	.					.		...					3	4	627
27	...	14	...	.	...	. .	...	.		2	3	..	. .	3		2		9	1	66	143	628
52	...	9	6	...	...	...	...	2	. .	1	. .	..	...	1	...		.	11		88	160	629
		गैर आबाद																				630
87	1	3	1	...	...	..	...	1	.	.								6	1	125	210	631
65	...	2	. .	...	...	...	..	1	1		. .	.	..		.			1		102	160	632
99	1	5	...	. .	...	.	.	...		1	. .	.		3		.		6	..	110	204	633
48	2	5	13	1	...	...	...	...	1	2		.	...	1	...	..	.	2	...	67	123	634

4—सलेमपुर तहसील (ग्रामीण)

स्थानीय कोड नं०	ग्राम/नगर/वार्ड/नगरीय ब्लाक का नाम	ग्राम का क्षेत्रफल एकड़ में तथा नगर/वार्ड का वर्ग कि०मी० में	अधिकृत आवासीय मकानों की संख्या	परिवारों की संख्या	कुल जनसंख्या (संस्थागत और बेघरबार जनसंख्या सहित)			अनुसूचित जातियाँ		अनुसूचित जनजातियां		साक्षर व शिक्षित व्यक्ति		कुल काम करने वाले (I–IX)	
					व्यक्ति	पु०	स्त्री	पु०	स्त्री	पु०	स्त्री	पु०	स्त्री	पु०	स्त्री
1	2	3	4	5	6	7	8	9	10	11	12	13	14	15	16
635	अदमा चक	62						गैर आबाद							
636	कोदरा दरगाह	126	56	83	419	205	214	12	9	...	..	88	32	82	.
637	बभनौली कला	150	112	144	1,085	533	552	84	74	.	..	143	30	263	6
638	कैथौली उर्फ भटौली	108						गैर आबाद							
639	सिगही जमीन	73	1	1	9	9	..	1	.	...	..	.		9	..
640	सिगही डीह	279	102	120	834	391	443	60	65	..	...	137	15	177	44
641	अकोल्हा	65						गैर आबाद							
642	उम्का	946	242	331	2,170	1,104	1,066	51	61	..	..	469	157	502	25
643	नोनापार	525	321	384	2,565	1,228	1,337	68	63	...	...	682	247	416	19
644	दनौर	767	184	258	2,009	971	1,038	112	123	...	...	391	84	440	90
645	मठदनौर	279	64	80	569	269	300	9	13	.	.	65	1	172	11
646	भटनी खास	395	66	77	555	276	279	186	174	...	..	45	1	135	5
647	पिपरा	234						गैर आबाद							
648	बरठी	192	13	17	108	55	53	10	7	.	.	13	1	20	..
649	गरदह श्रीकान्त	31						गैर आबाद							
650	दुबौली	147	41	58	327	149	178	24	25		...	77	21	72	1
651	भिस्वा	80	7	10	65	36	29	5	4	.		9	1	15	.
652	बिन्दवलिया बिंद	47	1	1	8	5	3	...		.	.	1	.	2	...
653	बिन्दवलिया मिश्र	152	71	84	551	255	296	5	8		..	132	54	111	4
654	नोनिया छपरा	89	22	24	230	133	97	6	3		..	49	2	52	.
655	मडूपही	67	32	41	365	169	196	29	38		.	62	3	98	1
656	मोचिया	110						गैर आबाद							
657	बनरही	134	74	86	626	303	323	8	11	.	..	146	18	139	5
658	लाल महिया	13						गैर आबाद							
659	पुतरा	35	20	27	144	62	62	..	...	.	..	20	3	27	1
660	पुतरी	25	39	48	312	147	165	.	..	.	...	51	4	70	28
661	चौथिया	312	74	85	548	286	262	18	11	..	.	88	11	111	21
662	भरौली	335	173	183	858	435	423	27	36		..	164	45	169	28
663	नगवा	51	40	57	355	153	202	...	...		.	34	.	77	...
664	पयागी	395	227	263	1,751	786	965	159	160	..	..	318	99	342	3

जनगणना सार-पत्र

काम करने वाले

I		II		III		IV		V (अ)		V (ब)		VI		VII		VIII		IX		काम न करने वाले X		स्थानीय क्रम सं०
पु०	स्त्री	पु०	स्त्री	पु०	स्त्री	पु०	स्त्री	पु०	स्त्री	पु०	स्त्री	पु०	स्त्री	पु०	स्त्री	पु०	स्त्री	पु०	स्त्री	पु०	स्त्री	
17	18	19	20	21	22	23	24	25	26	27	28	29	30	31	32	33	34	35	36	37	38	1
		गैर आबाद																				635
71	..	...		.	...	..	...	...	...	...	.	...	..	1	..	..	..	10	..	123	214	636
209	1	16	4	.	..	..	..		...	10	.	1	.	5		1	..	21	1	279	546	637
		गैर आबाद																				638
...	...	...	...	...	...	..	...	...	...	..	...	...	.	..	...	...	..	9	..	..	.	639
100	5	67	39	..	...	.	...	..	..	1	..	.	...	1	...	.	...	8	...	214	399	640
		गैर आबाद																				641
331	1	80	21	1	.	..	...	12		12		2	.	14	..	1		49	3	602	1,041	642
336	12	28	4	...	...	1		3		2	.	...	..	6	..	2	..	38	3	812	1,318	643
304	13	78	70	2	...	..	.	..	1	..	3	...	...	12	1	2	...	42	2	531	948	644
158	3	1	8	4	...	...	.	..	.	1	...	1	.	1	...	..	..	6	...	97	289	645
48	1	83	4		...	...	...	.	..	.							.	4	...	141	274	646
		गैर आबाद																				647
19	...	...	...	..	...	...	...	...	...	...		...	...	...	..	.	...	1	...	35	53	648
		गैर आबाद																				649
59	..	3		..	...	...	...	...	...	3	.	..	...				...	7	1	77	177	650
15	..	..	.	...	...	...	..	...	...	...	..	...	...	...	...	..	...	...	...	21	29	651
2	...	...	..	..	...	..	..	...	...	...	...	..	...	...	..	.	...	..	...	3	3	652
89	4	4	..	...	...	1	..	1	...	..	.	1	...	1	..	..	...	14	..	144	292	653
43	..	1	...	...	...	..	...	...	..	1	...	1	...	...	.	...	...	6	.	81	97	654
48	1	25	...	.	...	...	...	12	...	5	...	1	..	1	..	..	...	6	...	71	195	655
		गैर आबाद																				656
116	4	6	1	...	...	...	...	...	...	...	..	...	..	4	...	...	...	13	..	164	318	657
		गैर आबाद																				658
20	1	...	...	...	...	...	...	...	...	4	...	...	...	..	..	1	..	2	...	35	61	659
62	28	...	...	...	...	...	...	...	...	3	...	...	..	1	..	..	...	4	.	77	137	660
101	21	1	...	...	...	...	...	...	...	1	.	..	...	4	...	1	...	3	.	175	241	661
114	3	39	23	...	..	...	...	3	...	3	...	...	...	1	...	1	..	8	2	266	395	692
27	...	48	...	...	...	...	...	..	...	1	...	...	...	...	.	...	...	1	...	76	202	663
227	...	95	2	...	...	...	...	...	1	...	...	...	...	5	...	1	...	14	...	444	962	664

4—सलेमपुर तहसील (ग्रामीण)

स्थानीय कोड नं०	ग्राम/नगर/वार्ड/नगरीय ब्लाक का नाम	ग्राम का क्षेत्रफल एकड़ में तथा नगर/वार्ड का वर्ग कि०मी० में	अधिकृत आवासीय मकानों की संख्या	परिवारों की संख्या	कुल जनसंख्या (संस्थागत और बेघरबार जनसंख्या सहित)			अनुसूचित जातियां		अनुसूचित जनजातियां		साक्षर व शिक्षित व्यक्ति		कुल काम करने वाले (I–IX)	
					व्यक्ति	पु०	स्त्री	पु०	स्त्री	पु०	स्त्री	पु०	स्त्री	पु०	स्त्री
1	2	3	4	5	6	7	8	9	10	11	12	13	14	15	16
665	बगुमरा	129	62	62	480	227	253	31	38	...	..	102	32	79	11
666	बनकटा दीक्षित	276	73	73	489	229	260	51	51	..	...	60	7	85	13
667	महल अबीर चक	11						गैर आबाद							
668	बनकट मिश्रा	823	233	256	1,426	682	744	157	156	...	...	271	149	269	18
669	बैदवलिया	1						गैर आबाद							
670	जिरामो	140	54	67	565	280	285	73	97	..	..	45	1	125	1
671	मल्हना	289	65	68	533	262	271	31	25	.	..	94	30	134	44
972	मल्हनी	107	60	83	478	239	239	35	41	.	..	93	10	145	25
673	लछुमन चक	53	31	39	245	120	125	3	.	..	...	28	1	53	1
674	छत्रपुरा	131	53	56	440	212	228	17	20	...	..	99	14	97	7
675	महल नदी गन्डक	1,381						गैर आबाद							
676	मझौली	2,612	1,160	1,421	8,571	4,265	4,306	421	379	.	..	1,482	354	1,858	63
															विकास खण्ड
विकास खण्ड भटपार का योग		**71,975**	**26,559**		**82,107**			**10,216**		...		**26,741**		**40,824**	
		21,931		**164,695**		**82,588**		**10,812**				**45,04**		**4,897**	
677	भेनरिया	27						गैर आबाद							
678	बेलथरा	222	38	48	325	160	165	7	9	.	...	54	10	55	1
679	नरायनपुर पान्डे	226	18	25	182	106	76	1	...	..	...	63	5	38	..
680	धवरकन	149	57	60	360	173	187	49	48	..	..	66	12	68	3
681	अन्जान	43	11	12	89	45	44	3	1	...	..	18	3	14	...
682	खजुरी डीह	77						गैर आबाद							
683	ताल हडमरा	74						गैर आबाद							
684	खरोहवा ठाकुर	22	16	20	147	73	74	29	28	...	...	22	3	27	...
685	खरोहवा दुबे	50	9	9	70	33	37	.	...	...	...	8	...	17	...
686	चकिया	124	37	37	173	87	86	33	41	...	...	35	3	38	...

जनगणना सार-पत्र

काम करने वाले

I		II		III		IV		V (अ)		V (ब)		VI		VII		VIII		IX		काम न करने वाले X		स्थानीय कोड नं०
पु०	स्त्री	पु०	स्त्री	पु०	स्त्री	पु०	स्त्री	पु०	स्त्री	पु०	स्त्री	पु०	स्त्री	पु०	स्त्री	पु०	स्त्री	पु०	स्त्री	पु०	स्त्री	
17	18	19	20	21	22	23	24	25	26	27	28	29	30	31	32	33	34	35	36	37	38	1
45	9	22	8	...	...	...	...	...	...	1	...	...	...	3	...	...	...	8	...	148	242	665
63	10	19	3	...	...	...	...	...	...	...	...	...	...	...	...	...	...	3	...	144	247	666
		गैर आबाद																				667
111	12	136	2	...	...	...	...	...	2	...	...	...	...	...	...	...	...	22	2	413	726	668
		गैर आबाद																				669
123	1	...	...	...	...	...	...	...	...	...	...	...	...	..	...	...	...	2	...	155	284	670
108	30	1	11	...	...	...	...	...	...	4	1	...	...	3	1	1	...	17	1	128	227	671
75	...	26	25	...	...	...	...	1	...	5	...	2	...	...	...	...	...	36	...	94	214	672
51	1	1	...	...	...	...	...	...	...	...	...	...	...	...	...	...	...	1	...	67	124	673
91	3	5	4	...	...	...	...	...	...	...	...	...	...	...	...	...	...	1	...	115	221	674
		गैर आबाद																				675
1 301	17	345	38	...	...	2	...	41	2	4	...	19	...	28	...	2	...	116	6	2,407	4,243	676
भटपार																						
80 554		6,551		99		5		611		455		35		735		117		1,662		41,288		
	1,518		3,058		...		...		179		12		...		15		...		115		77,691	
		गैर आबाद																				677
49	1	5	...	...	...	...	...	...	...	...	...	...	...	...	...	...	...	1	...	105	164	678
29	...	2	...	...	...	...	...	...	...	...	...	...	...	...	...	...	...	7	...	68	76	679
50	...	14	3	...	...	...	...	...	...	...	...	...	...	...	...	...	...	4	...	105	184	680
10	...	1	...	...	...	...	...	..	...	1	...	...	...	...	...	...	...	2	...	31	44	681
		गैर आबाद																				682
		गैर आबाद																				683
24	...	2	...	...	...	...	...	...	...	...	...	...	...	...	...	...	...	1	...	46	74	684
13	...	4	...	...	...	...	...	...	...	...	...	...	...	...	...	...	...	...	...	16	37	685
35	...	3	...	...	...	...	...	...	...	...	...	...	...	...	...	...	...	...	...	49	86	686

4--सलेमपुर तहसील (ग्रामीण)

स्थानीय कोड नं०	ग्राम/नगर/वार्ड/नगरीय ब्लाक का नाम	ग्राम का क्षेत्रफल एकड़ में तथा नगर/वार्ड का वर्ग कि०मी० में	अधिकृत आवासीय मकानों की संख्या	परिवारों की संख्या	कुल जनसंख्या (संस्थागत और बेघरबार जनसंख्या सहित)			अनुसूचित जातियाँ		अनुसूचित जन जातियाँ		साक्षर व शिक्षित व्यक्ति		कुल काम करने वाले (I–IX)	
					व्यक्ति	पु०	स्त्री	पु०	स्त्री	पु०	स्त्री	पु०	स्त्री	पु०	स्त्री
1	2	3	4	5	6	7	8	9	10	11	12	13	14	15	16
687	बासी	186	68	68	369	204	165	37	20	...	...	104	71	96	2
688	शंकरपुरा	122	43	61	398	189	209	23	28	...	...	75	29	84	26
689	कोदुरा	462	139	160	1,228	582	646	55	66	...	...	224	36	433	4
690	मल्ह चक	202	68	94	642	317	325	...	...	...	...	80	2	132	...
691	मदन चक	209	77	104	691	330	361	12	13	...	...	99	1	173	...
692	हवीब चक	55	13	18	165	78	87	...	...	...	..	36	...	32	...
693	भेड़ा पाकड़	433	120	138	1,018	474	544	76	124	...	...	196	5	198	1
694	अगोरिया	333	89	102	611	313	298	45	50	...	...	131	35	133	...
695	सुकवा	332	97	116	868	392	476	68	69	...	...	98	7	168	20
696	बहियारी बघेल	547	298	323	2,065	1,017	1,048	29	60	...	...	367	121	408	48
697	रुस्तम बहिआरी	424	62	87	609	303	306	24	24	...	...	111	10	121	...
698	कोठिलवा	190	97	120	849	406	443	78	93	...	...	164	28	195	...
699	भटवा पान्डे	478	111	131	820	417	403	41	41	...	...	187	22	192	8
700	कुई चौर	341	37	45	325	162	163	45	40	...	...	51	8	89	2
701	कटई टीकर	369	54	64	422	201	221	8	9	...	...	75	1	108	1
702	खरेसर	613	140	177	1,120	592	528	33	33	...	...	168	38	304	42
703	डिहवा	58	16	16	108	60	48	...	...	...	...	28	1	37	...
704	टिकम पार	969	244	301	1,907	963	944	125	95	...	...	259	15	475	28
705	परिन्दा चक	109						गैर आबाद							
706	गौतम	161	54	54	458	225	233	24	20	...	...	18	...	127	1
707	अहिरौली तिवारी	136	91	93	606	315	291	29	26	...	...	153	32	152	11
708	ओवरी पांडे	33	11	16	103	50	53	...	...	...	...	31	5	25	...
709	बेलडीहा	124	19	24	150	74	76	...	...	...	...	29	...	42	2
710	पहाड़पुर	121	39	38	399	188	211	41	58	...	..	59	1	74	1
711	पुरैना	229	121	141	779	383	396	41	35	...	...	91	8	195	46
712	बहोरवा	371	124	126	746	353	393	26	32	...	...	84	7	196	3
713	माली छपरा	326	69	75	486	251	235	38	42	...	...	93	13	111	...
714	बहलोलवा	158	15	15	51	26	25	25	23	...	...	10	...	9	...
715	धनौती	344	49	52	303	157	146	46	53	...	...	52	3	68	3
716	पचोखर	228						गैर आबाद							

जनगणना सार-पत्र

काम करने वाले

I		II		III		IV		V (अ)		V (ब)		VI		VII		VIII		IX		काम न करने वाले X		स्थानीय कोड नं०
पु०	स्त्री	पु०	स्त्री	पु०	स्त्री	पु०	स्त्री	पु०	स्त्री	पु०	स्त्री	पु०	स्त्री	पु०	स्त्री	पु०	स्त्री	पु०	स्त्री	पु०	स्त्री	
17	18	19	20	21	22	23	24	25	26	27	28	29	30	31	32	33	34	35	36	37	38	1
68	2	28	...	...	...	...	...	...	...	...	...	...	..	...	...	...	...	...	...	108	163	687
56	...	19	23	...	...	...	...	...	...	...	...	1	...	...	...	2	...	6	3	105	183	688
897	1	14	3	...	...	...	...	1	...	1	...	...	...	...	...	...	...	20	...	149	642	689
127	...	...	...	...	...	...	...	...	...	1	...	...	...	...	...	...	...	4	...	185	325	690
161	...	11	...	...	...	...	...	1	...	...	...	...	...	...	...	...	...	...	...	157	361	691
32	...	..	...	...	...	...	...	...	...	...	...	...	...	...	...	...	...	...	...	46	87	692
139	...	45	...	...	...	...	...	2	...	...	...	...	..	1	...	...	...	11	1	276	543	693
72	...	43	...	...	...	...	...	4	...	...	...	...	...	4	...	...	...	10	...	180	298	694
136	...	28	20	...	...	...	...	4	...	...	...	...	...	...	...	...	...	...	...	224	456	695
287	19	37	26	...	...	...	...	20	3	8	...	...	...	21	...	...	...	35	...	609	1,000	696
101	...	17	...	...	...	...	...	2	...	...	...	...	...	...	...	...	...	1	...	182	306	697
177	...	10	...	...	...	...	...	...	...	...	...	...	...	...	...	...	...	8	...	211	443	698
139	5	31	3	...	...	...	...	5	...	...	...	...	...	...	...	...	...	17	...	225	395	699
60	...	26	2	...	...	...	...	..	...	...	...	...	...	...	...	...	...	3	...	73	161	700
93	1	4	...	...	...	1	...	...	...	...	...	...	...	3	...	...	...	7	...	93	220	701
146	5	137	37	...	...	...	...	...	...	1	...	...	...	4	...	...	...	16	...	288	486	702
13	...	20	...	...	...	...	...	...	...	...	...	...	...	...	...	..	...	4	...	23	48	703
417	5	44	21	...	...	...	...	1	...	1	...	...	...	3	2	...	...	9	..	488	916	704
		गैर आबाद																				705
127	1	...	...	...	...	...	...	...	...	...	...	...	...	...	...	...	...	..	...	98	232	706
137	4	4	6	...	...	...	...	1	...	...	...	...	...	3	1	...	...	7	...	163	280	707
25	...	...	...	...	...	...	...	...	...	...	...	...	...	...	...	...	...	...	...	25	53	708
32	1	9	1	...	...	...	...	...	...	...	...	...	...	...	...	...	...	1	...	32	74	709
53	...	12	1	...	...	...	...	...	...	6	...	...	...	1	...	...	...	2	...	114	210	710
105	1	85	45	...	...	...	...	...	...	...	...	...	...	...	...	...	...	5	...	188	350	711
118	...	77	3	..	...	...	...	...	...	..	...	...	...	1	...	...	...	..	...	157	390	712
105	...	2	...	...	...	...	..	...	...	...	...	...	...	...	...	...	...	4	.	140	235	713
5	...	4	...	...	...	...	...	...	...	...	...	...	...	...	...	...	...	...	...	17	25	714
49	...	18	3	...	...	...	...	...	...	...	...	...	...	...	...	...	...	1	...	89	143	715
		गैर आबाद																				716

4—सलेमपुर तहसील (ग्रामीण)

स्थानीय कोड नं०	ग्राम/नगर/वार्ड/नगरीय ब्लाक का नाम	ग्राम का क्षेत्रफल एकड़ में तथा नगर वार्ड का वर्ग कि०मी० में	अधिकृत आवासीय मकानों की संख्या	परिवारों की संख्या	कुल जनसंख्या (संस्थागत और बेघरबार जन-संख्या सहित)			अनुसूचित जातियां		अनुसूचित जन-जातियां		साक्षर व शिक्षित व्यक्ति		कुल काम करने वाले (I–IX)	
					व्यक्ति	पु०	स्त्री	पु०	स्त्री	पु०	स्त्री	पु०	स्त्री	पु०	स्त्री
1	2	3	4	5	6	7	8	9	10	11	12	13	14	15	16
717	जावा डीह	51	14	16	124	71	53	...	...	...	...	18	...	31	...
718	सोहनपुर	498	385	427	2,880	1,573	1,307	164	179	...	...	767	183	715	26
719	लखना उर्फ डोमडीह	158	55	55	396	206	190	37	43	...	...	61	5	107	...
720	भरौली	154	52	52	409	202	207	43	38	...	...	81	3	106	2
721	दुबौली	28	34	36	225	124	101	24	22	...	...	30	4	74	22
722	भिन्डा मिश्रा	187	75	97	553	285	268	43	46	...	...	171	52	127	28
523	बरई पार	280	72	80	586	283	303	88	93	...	...	92	23	144	53
724	फुलवरिया	386	77	89	724	383	341	71	68	...	...	168	71	170	27
725	पदरी उमान	193	47	71	467	210	257	32	53	...	...	101	25	125	...
726	खरहरी	48	6	9	72	28	44	...	...	...	...	7	1	9	...
727	बेलपार	25						गैर आबाद							
728	खुटैला	34						गैर आबाद							
729	सुर्जीपुर	106	36	55	395	189	206	47	55	...	...	69	20	81	...
730	कल्याणी	174	48	69	443	221	222	67	72	...	...	83	11	110	...
731	रानी गंगा चक	126	59	67	421	215	206	63	65	...	...	75	28	117	14
732	अमदरिया	32						गैर आबाद							
733	मरहा कलावत	50	18	24	197	100	97	5	7	...	...	25	...	57	10
734	रुचापार	154	47	52	393	171	222	23	41	...	...	97	47	78	14
735	जगहथा	284	93	129	912	440	472	107	122	...	...	225	74	162	23
736	पनाना	29						गैर आबाद							
737	लाखोपार	230	156	185	1,307	656	651	3	7	.	...	196	18	346	68
738	छोटका गाँव	439	111	127	956	478	478	38	39	..	...	121	9	215	...
739	बडका गाँव	956	270	426	2,515	1,224	1,291	121	129	..	...	357	56	599	273
740	विसुनपुरा	187	70	95	639	318	321	4	5	...	...	85	1	154	5
741	जसुई	206	77	77	522	244	278	11	29	...	...	121	41	138	..
742	बेलपार पान्डे	359	146	172	1,013	541	472	86	75	...	...	258	47	233	17
743	रामपुर लोटिहा	116	34	54	344	185	159	31	25	...	...	80	17	83	5
744	भाटपार	183	254	273	1,744	934	810	96	92	...	...	411	77	477	33
745	मेंहरौना	140	79	94	613	319	294	42	39	...	...	99	2	132	2
746	जोगापुर	261	70	78	560	301	259	23	15	...	...	123	21	140	3

जनगणना सार-पत्र

काम करने वाले

I		II		III		IV		V (अ)		V (ब)		VI		VII		VIII		IX		काम न करने वाले X		स्थानीय कोड नं०
पु०	स्त्री	पु०	स्त्री	पु०	स्त्री	पु०	स्त्री	पु०	स्त्री	पु०	स्त्री	पु०	स्त्री	पु०	स्त्री	पु०	स्त्री	पु०	स्त्री	पु०	स्त्री	
17	18	19	20	21	22	23	24	25	26	27	28	29	30	31	32	33	34	35	36	37	38	1
30	...	...	...	...	...	..	.	.	.	.	.	...	...	..	.	...		1	.	40	53	717
185	3	106	5	...	...	...	..	92	...	22	1	...	...	196	2	2		112	15	858	1,281	718
83	...	23	...	1	...	...	..	. .	..	...	.	...	...	.	. .		.			99	190	719
83	...	21	2	...	...	...	...	...	..	. .	.	..	...			.	.	2	.	96	205	720
33	...	36	22	...	...	...	..	3	. .	...	...	...	...	...	...	...	...	2	. .	50	79	721
75	...	28	27	...	...	...	...	1	...	5	..	2	. .	.	..	.	.	16	1	158	240	722
86	7	36	46	1	...	...	...	1	...	..		.	.	...		. .	.	20	.	139	250	723
80	...	79	27	...	...	...	..	...	...	.	...		...		.	.	.	11	. .	213	314	724
102	. .	21	...	...	..	..	.	.	..	..		. .	. .	.				2		85	257	725
6	...	3	...	...	...	...	...	...	...	.	.	...	. .	..		.		.		19	44	726
		गैर आबाद																				727
		गैर आबाद																				728
70	...	8	...	...	...	...	...	...	.	..	. .	...	. .	..	. .			3	.	108	206	729
103	...	...	...	...	...	.	...	. .	. .	.	.		. .				..	7		111	222	730
34	...	80	14	...	...	...	...	...	...	...		..	.			.	.	3		98	192	731
		गैर आबाद																				732
32	1	25	9	. .	...	...	...	...	...		..					..	...			43	87	733
48	1	16	12	...	..	...	...	. .	...			...				1	..	13	1	93	208	734
98	...	42	22	...	...	...	...	1	...	6	.	...				.	.	15	1	278	449	735
		गैर आबाद																				736
248	4	66	51	. .	...	...	...	12	12	2	..	...		7			.	11	1	310	583	737
174	...	30	.	..	...	...	...	..	.	1	.	.	.			2		8	.	263	478	738
430	58	72	107	18	...	...	. .	21	102	6	1	3	.	11	2	2	.	36	3	625	1 018	739
132	4	3	1	...	...	...	...	.	...	.	..	...	.	4		.	.	15	.	164	316	740
68	...	3	...	...	...	...	...	5	. .	47	...	...	..	4	.	1	..	10	..	106	278	741
102	4	71	11	...	...	...	...	..	...	4		...	.			3	.	53	2	308	455	742
39	5	30	...	...	...	...	..	...	...	2	.					8	..	4		102	154	743
125	3	160	26	...	...	...	...	14	...	27	. .	1	.	92	2	27	...	31	2	457	777	744
17	...	71	2	...	...	. .	...	6	...	5	. .	..			...	1	...	32	.	187	292	745
126	3	9	...	...	...	...	...	...	...	..	...	.	.	. .		...	...	5	. .	161	256	746

4—सलेमपुर तहसील (ग्रामीण)

स्थानीय कोड नं०	ग्राम/नगर/वार्ड/नगरीय ब्लाक का नाम	ग्राम का क्षेत्रफल एकड़ों तथा नगर/वार्ड का वर्ग कि०मी० में	अधिकृत आवासीय मकानों की संख्या	परिवारों की संख्या	कुल जनसंख्या (संस्थागत और बेघरबार जनसंख्या सहित)			अनुसूचित जातियां		अनुसूचित जनजातियां		साक्षर व शिक्षित व्यक्ति		कुल काम करने वाले (I–IX)	
					व्यक्ति	पु०	स्त्री	पु०	स्त्री	पु०	स्त्री	पु०	स्त्री	पु०	स्त्री
1	2	3	4	5	6	7	8	9	10	11	12	13	14	15	16
747	सुंदर चक	48	4	4	30	17	13	...	...	...	...	11	3	7	...
748	मधऊर	220	103	107	682	359	323	32	26	...	...	214	67	130	7
749	करही पॉडे	469	52	57	308	122	186	.	...	..	. .	36	4	44	..
750	पकडी	113	149	181	1,109	521	588	69	71	...	...	268	119	213	115
751	टेंगरी	97	1	1	5	4	1	...	...	...	...	2	...	...	...
752	पियरहिया	244	54	68	464	227	237	21	20	...	...	99	31	80	7
753	बनकट। शम्भू	247	73	102	677	308	369	49	51	...	...	50	...	115	35
754	केहूनिया	564	144	200	1,187	542	645	70	83	...	...	196	19	257	279
755	भटवा तिवारी	567	303	366	2,255	1,090	1,165	174	177	...	...	494	104	535	156
756	करही भवन	162	15	21	127	58	69	25	34	...	...	20	13	27	5
757	मठिया चक	64	32	39	194	98	96	...	.	...	...	41	5	50	6
758	तैतर बुजुर्ग	228	46	70	337	185	152	...	...	...	...	45	4	99	19
759	ततैर खुर्द	112	43	61	325	159	166	16	22	...	...	21	...	83	4
760	बखरी	821	275	347	1,962	997	965	167	177	...	...	254	26	458	29
761	बरई पार पान्डे	610	150	187	843	304	539	60	67	...	...	126	27	131	16
762	बलभद्र चक	74						गैर आबाद							
763	छितौनी	439	102	128	829	379	450	77	90	...	...	96	11	121	1
764	भरसर	314	98	100	695	339	356	48	67	...	...	102	12	166	8
765	पान्डेपुर	44	4	7	35	19	14	...	...	...	..	5	2	8	..
766	टन्डवा	229	85	106	613	301	312	33	33	. .	...	65	9	154	5
767	बडहरिया	193	46	70	398	187	211	11	13	..	...	42	1	98	20
768	नोनाद कपडदार	390	97	107	600	302	298	15	22	.	..	51	15	185	19
769	मठ देओगीर	90	37	43	269	132	137		.	. .	..	23	. .	66	8
770	कुबेरुआ	88	22	22	135	70	65			..	.	7	2	41	1
771	जासपार	165	83	83	400	241	159	.	.	...	...	42	..	140	9
772	करौदा	1,031	286	330	1,814	889	925	103	101	..	..	330	33	448	16
773	मायापुर	88	21	23	118	62	56	1	.	. .	.	34	7	30	..
774	धनराज छपरा	95	42	47	264	128	136	21	14	...	..	34	9	71	...
775	नरायनपुर दुबे	226	99	131	735	374	361	28	33	...	..	121	17	201	2
776	मिस्कार चक	72	34	42	274	148	126	15	17	...	...	22	...	72	4

जनगणना सार-पत्र

काम करने वाले

I		II		III		IV		V (अ)		V (ब)		VI		VII		VIII		IX		काम न करने वाले X		स्थानीय कोड नं०
पु०	स्त्री	पु०	स्त्री	पु०	स्त्री	पु०	स्त्री	पु०	स्त्री	पु०	स्त्री	पु०	स्त्री	पु०	स्त्री	पु०	स्त्री	पु०	स्त्री	पु०	स्त्री	
17	18	19	20	21	22	23	24	25	26	27	28	29	30	31	32	33	34	35	36	37	38	1
7	...	...	...	...	...	...	...	...	...	...	...	...	...	.	...	...		...	...	10	13	747
117	7	...	...	...	...	...	...	...	...	1	..	...	...	...	...	2	.	10	..	229	316	748
40	...	..	...	...	...	...	..	..	.	..	...	...	...	...	..	2	..	2	...	78	186	749
114	18	68	95	4	...	...	...	6	2	4	...	...	...	1	...	...	...	16	...	308	473	750
...	...	...	...	...	...	...	...	...	...	...	...	...	...	...	...	...	...	...	...	4	1	751
60	3	7	3	...	...	...	...	...	...	3	...	...	...	1	...	1	..	8	1	147	230	752
74	21	22	14	...	...	...	...	4	...	...	...	6	..	2	...	...	.	7	..	193	334	753
215	61	31	218	1	...	...	...	...	..	2	...	...	...	.	...	..	..	8	.	285	366	754
303	5	160	149	2	...	...	..	13	..	11	...	1	...	6	.	4	...	35	2	555	1,069	755
16	1	11	4	...	...	...	...	..	.	..	...	...	...	...	...	.	..	..	..	31	64	756
45	1	5	...	...	...	...	...	..	..	...	...	...	...	...	..	..	.	..	5	48	90	757
90	1	...	...	...	...	...	...	...	...	1	...	..	..	.				8	18	86	133	758
82	4	...	..	...	...	...	...	...	...	...	...	...	...	.	...	..	..	1	...	76	162	759
381	19	24	9	1	...	...	...	13	...	9	1	...	...	7	...	5	...	18	...	539	936	760
113	1	14	15	...	...	..	...	1	...	...	...	...	...	..	...	...	...	3	...	173	523	761
		गैर आबाद																				762
113	...	2	...	...	...	...	...	...	...	...	...	...	...	...	...	...	...	6	1	258	449	763
121	1	27	6	...	...	...	...	...	...	7	...	...	...	1	...	...	...	10	1	173	348	764
7	...	...	...	...	...	...	...	...	...	1	...	...	...	..	...	.		...	...	11	14	765
141	2	4	...	...	...	...	...	4	3	2	...	...	...	...	.	1	...	2	...	147	307	766
83	16	8	4	...	...	...	...	...	...	7	...	...	...	...	..	...	...	..	...	89	191	767
10	...	174	19	...	...	...	...	...	...	...	...	...	..	...	...	...	...	1	...	117	279	768
64	7	1	1	...	...	...	...	...	...	...	...	...	...	...	...	.	...	1	...	66	129	769
41	...	...	...	...	...	...	...	...	...	..	...	...	...	..	..	...		.	1	29	64	770
140	5	...	...	...	...	...	...	...	4	...	...	...	...	...	...	.		.	...	101	150	771
395	1	9	10	2	...	...	...	21	4	3	...	...	...	10	...	..	...	8	1	441	909	772
27	...	2	...	...	...	...	...	1	...	...	...	...	...	..	...		..	.	...	32	56	773
34	...	33	...	...	...	...	...	2	...	...	...	...	...	..	...	...	...	2	..	57	136	774
158	2	37	...	...	...	...	...	3	...	1	...	...	...	1	...	...	...	1	...	173	359	775
59	2	3	2	1	...	...	...	2	...	...	...	...	...	5	...	...	...	2	...	76	122	776

4—सलेमपुर तहसील (ग्रामीण)

स्थानीय कोड नं०	ग्राम/नगर/वार्ड/नगरीय ब्लाक का नाम	ग्राम का क्षेत्रफल एकड़ में तथा नगर/वार्ड का वर्ग कि०मी० में	अधिकृत आवासीय मकानों की संख्या	परिवारों की संख्या	कुल जनसंख्या (संस्थागत और बेघरबार जनसंख्या सहित)			अनुसूचित जातियाँ		अनुसूचित जनजातियाँ		साक्षर व शिक्षित व्यक्ति		कुल काम करने वाले (I–IX)	
					व्यक्ति	पु०	स्त्री	पु०	स्त्री	पु०	स्त्री	पु०	स्त्री	पु०	स्त्री
1	2	3	4	5	6	7	8	9	10	11	12	13	14	15	16
777	करौदी	189	30	41	238	114	124	2	1	...	..	20	6	62	...
778	माडीपुर	178	75	89	445	235	210	...	..	..	..	100	12	136	3
779	खाम पार	1,479	532	661	2,989	1,924	1,065	220	260	...	...	797	204	980	70
780	निरसिया मिश्रा	172	53	62	508	247	261	43	37	..	...	112	26	115	4
781	नरायनपुर तिवारी	150	38	52	376	180	196	22	19	...	...	60	...	90	...
782	धरमखोर करन	449	110	159	1,026	508	518	125	128	...	...	181	35	241	23
783	बेलही	282	52	73	485	227	258	27	34	..	...	104	19	116	4
784	बन्डीभिसा	111	40	49	267	131	136	28	32	...	...	50	4	60	16
785	सरैया	1,574	492	568	3,343	1,705	1,638	255	93	...	...	568	78	825	235
786	महल नदीखनुआ	165						गैर आबाद							
787	माधो छपरा	152	34	51	360	163	197	...	...	...	...	25	...	66	2
788	मदन चक	205	38	51	388	201	187	104	112	..	...	87	...	97	4
789	जगरनाथ छपरा	272	78	104	645	344	301	...	...	...	..	115	25	183	...
790	कुकुर घाटी	1,510	390	498	3,024	1,504	1,520	115	135	...	...	413	51	793	87
791	निशनिया पैकवाली	602	167	228	1,493	749	744	101	114	...	...	279	76	370	15
792	बन्दी बाबू	206	44	61	347	170	177	17	26	...	...	41	...	105	3
793	भेंगारी	920	353	409	2,350	1,158	1,192	157	159	...	...	427	89	602	79
794	छपिया	331	197	247	1,525	776	749	148	159	...	...	295	19	411	139
795	शिवराजपुर	110	23	27	204	99	105	...	...	...	...	33	...	62	...
796	बिरमा पट्टी	384	123	123	960	472	488	93	97	...	...	154	37	246	10
797	टन्डवा	363	114	137	865	448	417	12	7	...	...	141	8	223	...
798	छितरौली	268	33	41	263	134	129	33	36	...	...	49	2	77	...
799	परोहा	395	137	138	732	360	372	63	65	...	...	108	18	178	17
800	छपिया मिश्रा	331	31	42	282	135	147	13	13	...	...	41	2	75	...
801	पिपरा उत्तर पट्टी	915	337	430	2,468	1,248	1,220	198	178	...	...	455	78	666	106
802	करजनिया	234	107	140	800	380	420	47	60	...	...	131	20	183	35
803	राजपुर	153	54	61	401	211	190	82	76	...	...	69	2	134	1
804	कोरया कटहरिया	177	33	39	253	143	110	16	14	...	...	39	...	88	...
805	चक्कीया	204	2	2	8	5	3	...	...	...	...	5	3	2	...
806	पिपरा बघेल बाबू पट्टी	284	72	86	467	231	236	12	22	...	...	63	3	142	32

जनगणना सार-पत्र

काम करने वाले

I		II		III		IV		V (अ)		V (ब)		VI		VII		VIII		IX		काम न करने वाले X		स्थानीय कोड नं०
पु०	स्त्री	पु०	स्त्री	पु०	स्त्री	पु०	स्त्री	पु०	स्त्री	पु०	स्त्री	पु०	स्त्री	पु०	स्त्री	पु०	स्त्री	पु०	स्त्री	पु०	स्त्री	
17	18	19	20	21	22	23	24	25	26	27	28	29	30	31	32	33	34	35	36	37	38	1
47	..	5		.	.	...	...	5	.	.	.	..	...	..	...	1	..	4	...	52	124	777
120	3	1	..	..		1	...	1		2		2	...	2	. .	2	...	5	...	99	207	778
786	45	47	9	..		..	. .	19	1	13	8	.		23	..	5	...	87	7	944	995	779
103	1	1	...			..	..	.	..	...		. .	.	.	...	3	...	8	3	132	257	780
80	.	4	...	..	. .		.	.	..	.	...	..		1	...	...	...	5	...	90	196	781
167	7	60	16	1	...	.	...	...	...	5	..	1	.		. .	1	...	6	...	267	495	782
106	4	3	..	.		..	.	.	..		.	.	..	1	. .	.	..	6	..	111	254	783
50	4	9	12	..		. .			.		..	..	.	1	. .	...	...	...	...	71	120	784
633	36	164	195	...	.	...		3	1	4	1	.	..	4	2	...	..	17	...	880	1403	785
		गैर आबाद																				786
66	2	..	.		...	...	. .	...		..	.	...	...	...	...	...	...	...	...	97	195	787
75	4	22	.	...	...		..	.		..	.		...	...	...	...	...	...	..	104	183	788
100		67	...	..	..	..	...	9	...	...	..	.	...	6	...	...	...	1	. .	161	301	789
581	24	154	62	18	...	2	...	.		7	...	..	...	7	...	2	...	22	1	711	1433	790
209	15	145	...	...	...	...	. .	1	...	1	..	..	...	1	...	...	...	13	...	379	729	791
102	2	1	1	...		...	...	.	...	.	...	...	.	...	...	...	...	2	...	65	174	792
347	17	89	56	...	.	...	...	48	...	13	...	1	...	67	3	1	...	36	3	556	1113	793
300	9	92	124	...	..	.		5	6	3	. .	1	...	4	...	1	...	5	...	365	610	794
61	.	.	...	...	...	...		...	. .	...	...	...	...	1	...	...	...	...	...	37	105	795
193	4	37	6	...	...	...		4	.	...	..	...	...	9	...	...	...	3	...	226	478	796
193	..	16	...	...	.	...		6	..	1	...	...	...	..	...	2	...	5	...	225	417	797
60		16	..	...	.	...	..		.	..	...	...	..	...	...	...	. .	1	...	57	129	798
134	6	14	10	...	..	...	...	13	1	1	...	...	...	5	...	3	...	8	...	182	355	799
39	...	33	...	...	..	...	.	..	. .	...	...	...	...	..	...	...	...	3	...	60	147	800
419	21	189	84	...	...	...	...	16	1	4	..	...	...	9	...	2	...	27	...	582	1114	801
133	7	37	28	.	...	..	.	3	...	2	...	...	...	1	...	...	...	7	...	197	385	802
33	1	.	...	...	...	...	...	...	...	...	...	...	...	...	...	...	...	1	...	77	189	803
88	..	.	...	.	...	.	...		..	...	...	...	...	...	...	...	...	...	...	55	110	804
...	...	...	...	...	...	...	...	2	...	..	...	...	...	...	...	...	...	...	...	3	3	805
14	30	...	...	...	...	...	...	...	2	...	...	...	...	...	...	...	...	...	...	89	204	806

4--सलेमपुर तहसील (ग्रामीण)

स्थानीय कोड नं०	ग्राम/नगर/वार्ड/नगरीय ब्लाक का नाम	ग्राम का क्षेत्रफल एकड़ में तथा नगर/वार्ड का वर्ग कि०मी० में	अधिकृत आवासीय मकानों की संख्या	परिवारों की संख्या	कुल जनसंख्या (सस्थागत और बेघरबार जन-सख्या सहित)			अनुसूचित जातियाँ		अनुसूचित जन जातियाँ		साक्षर व शिक्षित व्यक्ति		कुल काम करने वाले (I-IX)	
					व्यक्ति	पु०	स्त्री	पु०	स्त्री	पु०	स्त्री	पु०	स्त्री	पु०	स्त्री
1	2	3	4	5	6	7	8	9	10	11	12	13	14	15	16
807	पिपरा पट्टी दक्खिन	715	204	211	1,133	563	570	128	149	..	...	174	17	302	13
808	बनगरा	749	234	291	1,491	784	707	71	63	...	...	163	15	416	19
809	नवादा	295	63	72	390	204	186	37	31	...	...	51	3	141	...
810	सिसवनिया	288	66	68	383	188	195	18	27	...	...	63	...	113	25
811	बरमा पट्टी	93	36	36	240	120	120	37	38	...	...	34	...	69	23
812	गुलहा	92	28	28	161	74	87	10	12	...	...	24	2	48	...
813	करसखा खुर्द	196	60	71	391	196	195	25	29	...	...	37	2	136	1
814	नरकटिया	118	29	33	209	100	109	22	29	...	...	26	3	63	2
815	भोपतपुरा	289	96	116	623	298	325	22	23	...	...	130	16	146	2
816	दीक्षितौली	255	71	101	611	291	320	38	42	...	...	43	...	165	...
817	गरीब चक	68	8	9	77	32	45	...	...	...	...	4	...	9	...
818	सिरसिया पन्वार	467	164	197	1,208	602	606	118	136	...	...	141	16	309	44
819	सिरसिया बाबू	252	99	131	706	347	359	12	12	...	...	79	6	179	25
820	भवानी छपरा	381	139	167	1,062	534	528	69	72	...	...	152	31	313	12
821	मदन चक	89	31	36	225	110	115	84	85	..	...	15	...	64	...
822	परगसा	242	78	87	519	251	268	38	44	...	...	49	7	138	3
823	टोला राघेराय	16						गैर आबाद							
824	बाबूदेवपुर	195	66	86	530	261	269	49	50	...	...	40	...	144	...
825	गोगौली	97	2	2	31	15	16	.	...	...	...	8	3	9	...
826	परसौनी दीक्षित	130	39	44	266	126	140	7	8	...	...	20	1	66	6
827	परसौनी आनन्दधर	91	45	56	338	159	179	10	12	...	...	57	3	100	3
828	गौतमा	97	27	37	231	110	121	28	21	...	...	31	...	59	5
829	लछुमन चक	173	49	54	299	145	154	22	30	...	...	61	4	82	5
830	भटवलिया गोसाई	76	16	25	132	64	68	...	...	...	...	5	..	35	5
831	भटवलिया जमीन	68						गैर आबाद							
832	वेद चक	17						गैर आबाद							
833	रहीमपुर	356	97	119	744	351	393	54	53	...	...	108	25	191	18
834	बाधा छापर	141	36	39	262	125	137	6	5	...	...	49	3	71	1
835	हरनवाह चक	34						गैर आबाद							
836	बस्ती छापर	78	17	23	132	63	69	6	18	...	...	8	...	34	...

जनगणना सारम्पत्र

काम करने वाले

I		II		III		IV		V (अ)		V (ब)		VI		VII		VIII		IX		काम न करने वाले X		स्थानीय कोड नं०
पु०	स्त्री	पु०	स्त्री	पु०	स्त्री	पु०	स्त्री	पु०	स्त्री	पु०	स्त्री	पु०	स्त्री	पु०	स्त्री	पु०	स्त्री	पु०	स्त्री	पु०	स्त्री	
17	18	19	20	21	22	23	24	25	26	27	28	29	30	31	32	33	34	35	36	37	38	1
234	9	43	4	...	...	...	...	...	...	...	...	...	...	...	...	...	...	25	...	261	557	807
405	10	...	9	...	...	...	...	6	...	...	...	...	..	3	...	...	...	2	...	368	688	808
106	...	35	...	...	...	...	...	...	...	...	...	...	...	...	...	...	...	...	...	63	186	809
75	10	37	15	...	...	...	...	...	...	...	...	...	...	...	...	...	...	1	...	75	170	810
44	...	25	23	...	...	...	...	...	...	...	...	...	...	...	...	...	...	...	...	51	97	811
48	...	...	...	...	...	...	...	...	...	...	...	...	...	...	...	...	...	...	...	26	87	812
134	1	...	...	...	...	...	...	...	...	...	...	...	...	...	...	...	...	2	...	60	194	813
62	2	...	...	...	...	...	...	...	...	...	...	...	...	...	...	1	...	...	...	37	107	814
129	...	10	2	3	...	...	...	...	...	...	...	...	...	...	...	...	...	4	...	152	323	815
164	...	...	...	...	...	...	...	...	...	...	...	...	...	...	...	...	...	1	...	126	320	816
8	...	...	...	...	...	...	...	...	...	1	...	...	...	...	...	...	...	...	...	23	45	817
268	13	30	31	...	...	...	...	2	...	...	...	...	...	...	...	...	...	9	...	293	562	818
148	14	27	11	...	...	...	...	...	...	...	...	...	...	...	...	...	...	4	...	168	334	819
284	7	20	...	...	...	...	...	6	5	...	...	...	...	...	...	...	...	3	...	221	516	820
64	...	..	...	...	...	...	...	...	...	...	...	...	...	...	...	...	...	...	...	46	115	821
131	3	2	...	...	...	...	...	...	...	...	...	...	...	...	...	...	...	5	...	113	265	822
		गैर आबाद																				823
143	...	...	...	...	...	...	...	1	...	...	...	...	...	...	...	...	...	...	...	117	269	824
6	...	...	...	...	...	...	...	...	...	3	...	...	...	...	...	...	...	...	...	6	16	825
66	6	...	...	...	...	...	...	...	...	...	...	...	...	...	...	...	...	...	...	60	134	826
100	3	...	...	...	...	...	...	...	...	...	...	...	...	...	...	...	...	...	...	59	176	827
57	5	...	...	1	...	...	...	...	...	1	...	...	...	...	...	...	...	...	...	51	116	828
79	5	...	...	...	...	...	...	...	...	...	...	...	...	...	...	...	...	3	...	63	149	829
32	5	...	...	2	...	...	...	...	...	...	...	...	...	...	...	1	...	...	...	29	63	830
		गैर आबाद																				831
		गैर आबाद																				832
180	10	8	3	...	...	...	...	...	...	...	...	...	...	..	..	..	...	3	...	160	380	833
69	1	...	...	...	...	...	...	...	...	...	...	...	...	...	...	...	...	2	...	54	136	834
		गैर आबाद																				835
34	...	...	...	...	...	...	...	...	...	...	...	...	...	...	...	...	...	...	...	29	69	836

4—सलेमपुर तहसील (ग्रामीण)

स्थानीय कोड नं०	ग्राम/नगर/वार्ड/नगरीय ब्लाक का नाम	ग्राम का क्षेत्रफल एकड़ में तथा नगर/वार्ड का वर्ग कि०मी० में	अधिकृत आवासीय मकानों की संख्या	परिवारों की संख्या	कुल जनसंख्या (सम्थागत और बेघरबार जन-संख्या सहित)			अनुसूचित जातियां		अनुसूचित जन-जातियां		साक्षर व शिक्षित व्यक्ति		कुल काम करने वाले (I–IX)	
					व्यक्ति	पु०	स्त्री	पु०	स्त्री	पु०	स्त्री	पु०	स्त्री	पु०	स्त्री
1	2	3	4	5	6	7	8	9	10	11	12	13	14	15	16
837	परसौनीरघुनाथ	79	22	29	208	109	99	.	.	.		60	4	54	2
838	बलिवन खास	678	150	150	992	492	500	120	131	.	..	135	10	281	14
839	चौरगी चक	140	35	39	270	116	154	18	20	.	.	53	20	57	7
840	नेउरहा	128	42	55	324	171	153	26	25	..	..	40	1	83	2
841	करसखा बुजुर्ग	282	111	135	792	404	388	57	47	..		155	6	354	10
842	बन्जरिया	36							बाद						
843	पदरी	197	74	82	435	213	222	47	32	.	.	41	5	107	...
844	भजन छापर	53	17	23	176	92	84		...		.	28	...	42	...
845	बन्धू छापर	52	14	14	89	39	50	24	24	...		5	..	11	2
846	चेतन छापर	41	5	6	53	29	24	..			..	16	8	16	...
847	सुरौली	76	25	28	191	83	108	10	12	..	..	2	2	44	2
848	महलनदी स्याही	407							गैर आबाद						
849	परसिया छितरनी सिंह	614	230	273	1,711	859	852	119	127	..	.	253	10	394	8
850	चफवा कला	212	67	74	503	252	251	21	30	...	.	49		120	12
851	चफवा खुर्द	38	15	15	104	42	62	..	...	...	...	13	..	23	.
852	बसावन चक	135	57	57	280	124	156	.	.	...	...	37	11	62	3
853	जगदीशपुर	336	135	187	952	446	506	46	56	..	...	124	3	207	12
854	नियरवा	421	118	186	1,034	496	538	15	12	..	...	95	4	267	68
855	रोहिनिया	117	37	46	256	121	135	5	10	..	..	40	1	69	22
856	कतरवाहर्दी	204	37	61	372	175	197	17	15	...	...	59	8	88	27
857	मुकुन्दपुर	76	36	50	257	110	147	9	7	...	...	21	...	62	2
858	श्रीरामपुर	158	26	30	174	81	93	27	29	..	...	14	...	44	2
859	हाटा	211	100	129	605	298	307	36	48	...	.	71	2	171	25
860	टोला अहीबरन राय	209	74	74	542	273	269	13	18	.	.	32	1	146	6
861	चकरवा उर्फ बकुल	274	66	75	591	312	279	17	18	...	..	69	4	165	...
862	महल नदी झरही	191							गैर आबाद						
863	मिसरौली	1,051	304	358	2,413	1,212	1,201	51	57	..	...	324	18	647	178
864	चकरवा टोला प्रेमराय	144	51	71	498	267	231	49	33	.	...	85	3	159	1
865	बैकुन्ठपुर	146	79	101	603	333	270	67	77	...	...	125	38	201	1
866	छपरा खुर्द	61	10	11	82	57	25	...	...	...	...	13	...	30	...

जनगणना सार-पत्र

काम करने वाले

I		II		III		IV		V (अ)		V (ब)		VI		VII		VIII		IX		काम न करने वाले X		स्थानीय कोड नं०
पु०	स्त्री	पु०	स्त्री	पु०	स्त्री	पु०	स्त्री	पु०	स्त्री	पु०	स्त्री	पु०	स्त्री	पु०	स्त्री	पु०	स्त्री	पु०	स्त्री	पु०	स्त्री	
17	18	19	20	21	22	23	24	25	26	27	28	29	30	31	32	33	34	35	36	37	38	1
51	..	2	2		.	.	.	.		.			.				.	1		55	97	837
280	14	1	...	.	..	..	...		.							.			.	211	486	838
57	7		.	..		.	.				.		.			..				59	147	839
83	2	...		...		.			.											88	151	840
339	10	8	.		..	...	...		..	1	.	...	..			1		5		50	378	841
		गैर आबाद																				842
85	...	15	.	..	.	...		..	.		.	.	..	.		7		.		106	222	843
42	..				...	..	.		.		.	...	.	...			..	.		50	84	844
3	..	8	2	.	.	..	.	.	.			.				.	.	.	.	28	48	845
16	...	.	...		...	..	.	.				..	...	.		.	..	.		13	24	846
41	...	.	2		..	...	.	.			...	.	..	2			..	1	.	39	106	847
		गैर आबाद																				848
381	8	2	.	1	.	...	.	.	..		..	..	.	1		1	.	8	.	465	844	849
107	8	2	4	.	..	...	..	.	...	2	...	..	...	3		1	.	5	..	132	239	850
13	...	1	...	2	..	..	..	5	...	..	.	..	.	1				1		19	62	851
45	...	4	2	..	.	..	..	1	...	3	..	2	...		.	1	..	6	1	62	153	852
172	9	21	3	1	...	...	..		...	6		..		3		.	..	4		239	494	853
211	52	36	16	.	..	...	..	9	..	..	...	4	.	6			..	1		229	470	854
60	2	8	20	.	..	..	.			..	..			1		..	.	.	.	52	113	855
64	..	17	27	1	..	...	...	...	...	1	...	...	..	1	.	..	..	4	.	87	170	856
57	...	4	2	...	..	..	...	..	..	..	...	. .	...		.	.		1	.	48	145	857
35	1	7	1	...	..	.	..	2	..	..	.	...	..			.	.		.	37	91	858
149	16	13	9	..	...	..	.	3		2		.		4			.	.	1	127	281	859
88	2	43	4		..	...	..	3	.	2				6	.		.	4	.	127	263	860
164	...	..	.	..	..	..	..	.	...		.	.	..	...		.	.	1	..	147	279	861
		गैर आबाद																				862
598	178	38		..	. .	..	..	1	..	3		..	.			.		7	.	765	1,023	863
85	1	45	..	..	...	. .	...	..	...	4		.		5			..	0	.	108	230	864
121	...	8		..	...	...	...	3	.	21		.	.	34			..	14	1	132	269	865
26	...	2	...	...	...	...	...	...	...	1	..	..	...	1	...	...	...	...	...	27	25	866

ग्राम/नगरीय ब्लाक आधारिक

4—सलेमपुर तहसील (ग्रामीण)

स्थानीय कोड नं०	ग्राम/नगर/वार्ड/नगरीय ब्लाक का नाम	ग्राम का क्षेत्रफल एकड़ में तथा नगर/वार्ड का वर्ग कि०मी० में	अधिकृत आवासीय मकानों की संख्या	परिवारों की संख्या	कुल जनसंख्या (संस्थागत और बेघरबार जन-संख्या सहित)			अनुसूचित जातियाँ		अनुसूचित जन-जातियाँ		साक्षर व शिक्षित व्यक्ति		कुल काम करने वाले (I–IX)	
					व्यक्ति	पु०	स्त्री	पु०	स्त्री	पु०	स्त्री	पु०	स्त्री	पु०	स्त्री
1	2	3	4	5	6	7	8	9	10	11	12	13	14	15	16
867	फुलवरिया टोला किशुनराय	112	38	55	312	149	163	36	36	...	..	56	8	70	...
868	बनगरुआ	439	192	227	1,264	609	655	36	29	...	...	126	4	262	8
869	फुलवरिया आखगीर	31						गैर आबाद							
870	खुखसिया उत्तर	349	142	171	947	413	534	33	26	...	...	131	32	178	44
871	अराजी पकडी	22	26	31	143	57	86	23	47	...	...	7	...	29	16
872	पकडी खास	85	27	31	210	93	117	38	47	...	...	33	1	55	4
873	खुरवसिया दक्खिन	270	50	65	437	225	212	53	47	...	...	68	8	106	19
874	नंनहार	52	23	29	207	108	99	18	9	...	...	36	...	52	3
875	भटवलिया भाट	59	19	28	126	55	71	33	47	...	...	5	...	31	18
876	रामपुर	392	186	225	1,535	797	738	150	177	...	..	289	25	425	26
877	छपरा बुजुर्ग	111	62	81	520	255	265	14	13	...	...	49	10	151	2
878	छपरा दुबौली	68	38	38	103	66	37	...	...	...	...	33	19	42	..
879	बनकट दुबौली	58	8	9	34	24	10	5	1	...	...	5	...	18	3
880	गंगा पट्टी	77						गैर आबाद							
881	बनकटा अवगीर	162						गैर आबाद							
882	विसुनपुरा	452	118	123	852	423	429	51	50	...	...	67	...	239	8
883	बासो पट्टी	186	78	86	721	373	348	3	2	...	...	116	24	189	2
884	लालू छपरा	75	12	12	74	39	35	15	13	...	...	...	...	21	...
885	बनकटा चित्रसेन	91	11	13	107	56	51	...	...	..	...	13	2	30	...
886	बनकटा जगदीश	181	84	87	629	319	310	55	50	...	...	55	1	165	...
887	भटही सेवक चक	201	35	45	361	190	171	3	2	...	...	53	1	79	
888	भटही जमीन	15						गैर आबाद							
889	इन्दरवा	212	60	79	524	271	253	54	48	..	...	72	12	120	2
890	किशोरी छापर	125	50	68	460	225	235	63	62	...	...	69	11	105	38
891	रतासिया	513	127	164	897	449	448	63	78	..	...	120	121	210	56
892	सुन्दरपार	678	204	208	1,415	691	724	88	107			148	11	340	60
993	वौलिया पान्डे	124	83	96	546	269	277	21	23	...	...	78	6	133	11
894	कुटिया जानकी	82	17	21	101	43	58	22	41	...	...	10	...	25	7
895	चन्दा चक	30	18	27	121	79	72	23	16	...	...	23	2	33	4
896	गोलहा चक	42	11	18	99	48	51	...	...	...	...	17	5	20	1

जनगणना-सार-पत्र

काम करने वाले

I		II		III		IV		V (अ)		V (ब)		VI		VII		VIII		IX		काम न करने वाले X		स्थानीय कोड नं०
पु०	स्त्री	पु०	स्त्री	पु०	स्त्री	पु०	स्त्री	पु०	स्त्री	पु०	स्त्री	पु०	स्त्री	पु०	स्त्री	पु०	स्त्री	पु०	स्त्री	पु०	स्त्री	
17	18	19	20	21	22	23	24	25	26	27	28	29	30	31	32	33	34	35	36	37	38	1
66	...	4	..	...	...	...	...	...	...	...	...	...	...	...	...	...	...	...	...	79	163	867
220	2	12	6	1	...	...	...	2	...	8	...	...	...	6	...	1	...	12	...	347	647	868
		गैर आबाद																				869
166	39	4	1	...	...	...	...	6	4	1	...	...	...	...	...	...	...	1	...	235	490	870
26	10	3	6	...	...	...	...	...	...	...	...	...	...	...	...	...	...	...	...	28	70	871
51	4	...	...	...	...	...	...	...	...	...	...	...	...	3	...	...	...	1	...	38	113	872
98	6	8	13	...	...	...	...	...	...	...	...	...	...	...	...	...	...	...	...	119	193	873
49	...	3	3	...	...	...	...	...	..	...	...	...	...	..	...	...	...	...	...	56	96	874
20	5	11	13	...	...	...	...	...	...	...	...	...	...	..	...	...	...	...	...	24	53	875
325	22	19	2	15	...	...	...	1	1	16	...	...	...	40	1	...	...	9	...	372	712	876
144	2	...	...	...	...	...	...	...	...	...	...	2	...	1	..	1	...	3	...	104	263	877
...	...	...	...	2	...	...	..	...	...	11	...	...	...	26	...	...	..	3	...	24	37	878
15	...	3	3	...	...	...	...	...	...	...	...	...	...	...	...	...	...	...	...	6	7	879
		गैर आबाद																				880
		गैर आबाद																				881
235	8	3	...	...	...	...	...	...	...	...	...	...	...	...	...	...	...	1	...	184	421	882
183	2	1	...	...	...	...	...	1	...	...	...	...	...	3	...	...	...	1	...	184	346	883
21	...	...	...	...	...	...	...	...	...	...	...	...	...	..	...	...	...	...	...	18	35	884
30	...	...	...	...	...	...	...	...	...	...	...	...	...	...	..	...	..	...	...	26	51	885
119	...	38	...	...	...	...	...	...	...	...	...	...	...	3	...	...	...	5	...	154	310	886
73	...	2	...	...	...	...	...	...	...	3	...	...	...	...	...	...	...	1	...	111	171	887
		गैर आबाद																				888
100	2	14	...	...	...	...	...	...	...	6	...	...	...	...	...	...	...	...	...	151	251	889
68	1	29	37	...	...	...	...	3	...	2	...	...	...	...	...	...	...	3	...	120	197	890
137	18	50	38	...	...	...	...	6	...	13	...	...	...	...	...	...	...	4	...	239	392	891
230	20	74	38	...	...	...	...	4	1	11	...	2	...	5	...	2	...	12	1	351	664	892
74	8	56	3	...	...	...	...	1	...	...	...	...	...	...	...	...	...	2	...	136	266	893
15	7	9	...	...	...	...	...	...	...	1	...	...	...	...	...	...	...	...	...	18	51	894
21	4	9	...	1	...	...	...	...	...	1	...	1	...	...	...	...	...	...	...	46	68	895
15		5	...	...	...	...	...	...	...	...	...	...	...	...	...	...	...	...	...	28	50	8 6

4—सलेमपुर तहसील (ग्रामीण)

स्थानीय कोड नं०	ग्राम/नगर/वार्ड/नगरीय ब्लाक का नाम	ग्राम का क्षेत्रफल एकड़ में तथा नगर/वार्ड का वर्ग कि०मी० में	अधिकृत आवासीय मकानों की संख्या	परिवारों की संख्या	कुल जनसंख्या (संस्थागत और बेघरबार जन-संख्या सहित)			अनुसूचित जातियां		अनुसूचित जन-जातियां		साक्षर व शिक्षित व्यक्ति		कुल काम करने वाले (I–IX)	
					व्यक्ति	पु०	स्त्री	पु०	स्त्री	पु०	स्त्री	पु०	स्त्री	पु०	स्त्री
1	2	3	4	5	6	7	8	9	10	11	12	13	14	15	16
897	पकरिया खुर्द मोहन छपरा	172	19	21	104	51	53	13	15	...	...	28	11	26	2
898	दलन छपरा	150	49	55	336	174	162	56	55	...	..	44	1	86	9
899	फुटिया भाट	187	43	50	352	166	186	10	12		.	63	13	83	16
900	मठ बौलिया	48	7	8	42	19	23	...	.	. .	...	12	. .	8	1
901	बेनी चक	49	24	28	181	89	92	17	16	...	...	30	4	52	3
902	सुन्दर चक	16	6	7	45	21	24	...	.	...	...	4	...	10	. .
903	जगन चक	39	17	17	81	40	41		...	.	...	14	2	22	2
904	सिकटिया दीना चक	484	140	190	1,078	511	567	12	15		. .	58	17	252	30
905	खेम छपरा	94	22	25	116	49	67	32	48	. .	...	15	7	21	27
906	बतरौली	457	141	175	1,030	501	529	24	25	...	...	268	30	255	50
907	अलिया चक	79	31	36	270	130	140	. .	..	...	...	43	8	61	31
908	गजहरवा	502	39	51	295	150	145			...		31		77	7
909	अहिरौली बघेल	1,027	313	415	2,840	1 397	1,443	76	83	...		459	180	645	46
910	बंदौली बुजुर्ग	249	51	55	355	187	168	3	2	...	...	64	8	92	1
911	ओवरी हर्दो	71						गैर आबाद							
912	ओवरी देव	95	22	29	165	81	84	23	29	...	. .	47	17	29	...
913	कुरमौली उर्फ बख्शीगाँव	310	78	91	534	265	269	41	54	..	...	80	12	139	5
914	गढा	263	65	94	534	264	270	81	71	..	...	104	34	108	38
915	कोठा	189	80	98	709	348	361	16	22	...	...	143	18	154	4
916	बनकटा सिरकेट	62	37	44	314	142	172	...	...	...	...	79	22	53	1
917	गौरा	151	43	62	416	188	228	2	3	...	...	83	35	74	2
918	रामपुर फरास	104	20	23	144	77	67	16	13	...	...	28	5	34	1
919	अघाव	292	69	82	512	249	263	40	49	...	...	49	5	105	15
920	भैंसही	531	205	212	1,343	650	693	49	66	...	...	205	17	321	8
921	नँरहिया अराजी	20						गैर आबाद							
922	दास नरहिया	213	83	112	703	348	355	28	17	...	...	66	8	178	...
923	कल्यान नरहिया	83	25	37	254	122	132	8	12	...	...	18	1	62	...
924	पकडी नरहिया	147	61	78	428	223	205	31	25	...	...	69	8	83	1
925	रामपुर बुजुर्ग	357	73	98	597	289	308	6	6	...	..	99	11	126	5
926	मुड़घरा	87	14	14	114	58	56	...	...	...	...	23	...	32	...

जनगणना सार-पत्र

काम करने वाले

I		II		III		IV		V (अ)		V (ब)		VI		VII		VIII		IX		काम न करने वाले X		स्थानीय कोड नं०
पु०	स्त्री	पु०	स्त्री	पु०	स्त्री	पु०	स्त्री	पु०	स्त्री	पु०	स्त्री	पु०	स्त्री	पु०	स्त्री	पु०	स्त्री	पु०	स्त्री	पु०	स्त्री	
17	18	19	20	21	22	23	24	25	26	27	28	29	30	31	32	33	34	35	36	37	38	1
16	2	...	...	...	...	...	...	..	...	2	..	...	..	..		1	...	7	...	25	51	897
86	9	...	...	.	...	...	. .	..	...	.	...	. .	. .	...	...	.	...	.	...	88	153	898
72	15	2	1	...	...	.	..	...		2	...	...	...	.	.	1	...	6	...	83	170	899
7	1	...	...	...	..	...	...	.	.	...	.	...	..	..	...	. .	...	1	...	11	22	900
50	3	..	...	...	...	. .	...	1	...		...	. .	. .	.	...	.	...	1	...	37	89	901
10	...	...	...	.	...	.	...	...	..	...	..	. .	...	.		.	. .	...	...	11	24	902
21	2	...	...	...	...	. .	...	.	...	...	..	..	.	.	.	.	. .	1	. .	18	39	903
239	30	1	...	...	...	. .	..	...	...		. .	.	..	..		.	..	12	. .	259	537	904
7	12	13	15	...	...	..	. .	...	.	.	. .	..	.	.		.	...	1	..	28	40	905
245	48	5	1	...	...	...	...	...	...	. .	. .	...	...	..	. .	..	...	5	1	246	479	906
61	31	...	...	...	...	..	...	..	..	..	. .	..	. .	.	.	...	...	..	...	69	109	807
67	3	8	4	...	...	..	..	. .	.	2	...	..	.			..	..	. .	...	73	138	908
491	24	90	21	...	...	..	...	3	1	8	...	..	...	...	...	2	...	51	...	752	1,397	909
74	1	11	...	...	...	...	..	1	...	...	...	...	...	...	...	1	..	5	...	95	167	910
		गैर आबाद																				911
21	...	...	...	...	...	...	...	...	...	1	...	..	...	...	...	...	...	7	...	52	84	912
131	5	...	...	...	...	..	...	1	...	...	...	...	...	...	...	..	...	7	...	126	264	913
61	2	31	29	..	...	..	...	2	2	...	...	...	...	2	...	...	...	12	...	156	237	914
122	1	23	3	..	...	..	..	...	..	...	...	..	...	...	.	1	...	8	...	194	357	915
50	1	2	..	...	...	...	...	...	...	...	...	...	...	...	...	...	...	1	...	89	171	916
64	2	...	...	...	...	1	...	1	..	2	...	1	...	...	...	..	...	5	...	114	226	917
32	1	...	..	...	...	...	...	1	...	...	...	...	...	...	...	...	...	1	...	43	66	918
86	2	13	13	...	...	...	...	...	...	...	...	...	...	.	...	...	...	6	...	144	248	919
268	6	42	2	...	...	...	...	..	...	...	...	...	...	...	...	...	...	11	...	329	685	920
		गैर आबाद																				921
69	...	101	...	...	...	...	...	3	...	...	...	..	...	...	...	...	...	5	...	170	355	922
61	...	...	...	...	...	...	...	...	..	...	...	...	...	...	...	...	...	1	...	60	132	923
65	1	15	...	...	...	...	...	...	...	2	...	..	...	...	...	...	...	1	...	140	204	924
103	1	21	4	. .	..	...	...	...	...	...	...	...	...	...	...	...	...	2	...	163	303	925
31	...	...	...	...	...	..	...	...	...	...	...	...	...	...	...	...	...	1	...	26	56	926

4—सलेमपुर तहसील (ग्रामीण)

स्थानीय कोड नं०	ग्राम/नगर/वार्ड/नगरीय ब्लाक का नाम	ग्राम का क्षेत्रफल एकड़ में तथा नगर/वार्ड का वर्ग कि०मी० में	अधिकृत आवासीय मकानों की संख्या	परिवारों की संख्या	कुल जनसंख्या (संस्थागत और बेघरबार जन-संख्या सहित)			अनुसूचित जातियां		अनुसूचित जन-जातियां		साक्षर व शिक्षित व्यक्ति		कुल काम करने वाले (I–IX)	
					व्यक्ति	पु०	स्त्री	पु०	स्त्री	पु०	स्त्री	पु०	स्त्री	पु०	स्त्री
1	2	3	4	5	6	7	8	9	10	11	12	13	14	15	16
927	मठिया	23	42	43	290	145	145	9	6	...	...	35	1	67	...
928	इकडंगा मिश्रा	42	16	17	115	52	63	24	30	...	...	7	..	22	...
929	पचरुखिया	165	52	56	381	182	199	11	12	...	...	33	3	101	1
930	बनकटा दुबे	204	44	47	321	157	164	9	12	...	...	41	2	89	...
931	इगुरी सरई	667	256	288	1,847	974	873	162	168	...	...	330	47	457	74
932	बन्जारिया	130	125	143	753	383	370	63	74	...	...	134	34	191	3
933	मिसरौली	53						गैर आबाद							
934	मुड़वार	230	83	113	775	393	382	59	59	...	...	271	75	178	12
935	सोहनपुर खास	1,503	553	683	4,366	2,112	2,254	151	174	...	...	779	92	1,004	33
936	खोराबार	83	47	53	332	169	163	18	23	...	...	39	6	68	...
937	प्रताप छपरा	78	27	27	207	93	114	4	9	...	...	46	14	37	...
938	मोलनापुर	20						गैर आबाद							
939	जंजीर हां	127	30	34	240	112	128	...	...	...	...	48	6	58	...
940	भठही भांट	80	24	29	167	74	93	1	6	...	...	10	...	43	...
941	बभनौली	136	34	34	252	133	119	...	...	...	...	46	6	70	...
932	कुल्दीपा	34						गैर आबाद							
943	पच पेडवा	6	1	1	1	1	...	...	...	...	...	1	...	...	...
944	हाथी चक	47	13	13	72	35	37	18	18	...	...	11	3	12	...
945	इकडंगा भाट	98	10	11	65	36	29	23	18	...	...	13	...	16	...
946	इकडंगा पन्डित	77	58	77	464	232	232	96	109	...	...	70	16	114	1
947	बलुआ	202	52	66	418	213	205	...	...	...	...	10	...	127	1
948	बिरनी	44	13	18	122	64	58	...	...	...	...	18	5	30	...
849	सोठा सक	58	7	9	61	31	30	...	...	...	...	9	1	17	...
950	धनी चक	36						गैर आबाद							
951	छेरिहा	528	113	170	958	525	433	123	117	...	...	130	75	330	154
952	कुम्हा चक	48	18	19	113	50	63	...	...	...	...	9	...	31	6
953	कारे काट	67	27	30	211	92	119	2	1	...	...	17	2	40	11
954	सिकरहटा	107	101	112	738	367	371	24	27	...	...	80	4	170	102
955	खरबारी	98						गैर आबाद							
956	जैतपुरा	404	154	168	1,003	470	533	69	100	...	...	133	19	205	25

जनगणना सार-पत्र

काम करने वाले

I		II		III		IV		V (अ)		V (ब)		VI		VII		VIII		IX		काम न करने वाले X		स्थानीय कोड नं०
पु०	स्त्री	पु०	स्त्री	पु०	स्त्री	पु०	स्त्री	पु०	स्त्री	पु०	स्त्री	पु०	स्त्री	पु०	स्त्री	पु०	स्त्री	पु०	स्त्री	पु०	स्त्री	
17	18	19	20	21	22	23	24	25	26	27	28	29	30	31	32	33	34	35	36	37	38	1
63	...	...	...	...	...	...	...	...	...	...	...	...	...	...	...	...	...	4	...	78	145	927
22	...	...	...	...	...	...	...	...	...	...	...	...	...	...	...	...	...	...	...	30	63	928
99	1	...	...	..	...	...	...	...	..	...	...	...	...	...	...	...	...	2	..	81	198	929
86	...	...	...	...	...	...	...	1	...	...	...	...	...	...	...	...	...	2	...	68	164	930
282	10	143	59	...	...	...	...	4	2	5	...	2	...	7	...	...	...	14	3	517	799	931
151	...	...	...	...	...	...	...	...	.	...	...	...	...	2	...	2	..	36	3	192	367	932
		गैर आबाद																				933
132	...	8	5	..	...	...	...	7	6	7	...	..	...	2	...	..	...	22	1	215	370	934
669	12	152	19	...	...	...	...	87	1	27	...	1	...	17	..	1	..	50	1	1,108	2,221	935
63	...	...	...	...	...	...	...	...	...	5	...	...	...	...	...	...	...	...	..	101	163	936
33	...	1	...	...	..	...	...	...	...	...	...	...	...	...	...	...	...	3	...	56	114	937
		गैर आबाद																				938
53	...	...	...	...	...	...	...	...	...	2	...	...	...	...	...	...	...	3	...	54	128	939
42	...	...	...	...	...	...	..	...	...	...	...	...	...	...	...	.	...	1	...	31	93	940
62	...	7	...	...	...	...	...	..	...	...	...	...	...	..	...	..	...	1	...	63	119	941
		गैर आबाद																				942
...	...	...	...	...	..	...	...	...	...	..	...	...	...	...	...	..	...	...	...	1	..	943
8	...	3	...	...	...	...	...	...	..	...	...	...	...	...	...		...	1	...	23	37	944
9	...	7	...	...	...	...	...	..	...	...	...	...	...	...	...	..	...	...	...	20	29	945
106	1	...	...	...	...	...	...	...	...	...	...	...	...	1	...	...	...	7	...	118	231	946
76	...	51	1	...	...	...	...	...	...	...	...	...	...	..	..	...	..	..	..	86	204	947
29	...	1	...	..	...	...	...	...	...	...	...	...	...	...	...	...	...	...	...	34	58	948
11	...	6	...	...	...	...	...	...	...	...	...	...	..	...	...	.	.	...	..	14	30	949
		गैर आबाद																				950
125	4	203	150	...	...	...	...	...	...	...	...	...	...	...	...	...	.	2	...	195	279	951
7	1	24	5	...	...	...	...	...	...	...	...	...	...	...	...	...	...	...	...	19	57	952
10	...	28	11	...	...	...	...	...	...	1	...	...	...	...	...	...	...	1	...	52	108	953
147	84	19	18	...	...	...	...	...	...	...	...	...	..	...	...	...	...	4	..	197	269	954
		गैर आबाद																				955
94	..	100	25	...	...	...	...	...	...	...	...	...	...	2	...	...	..	9	...	265	508	956

4—सलेमपुर तहसील (ग्रामीण)

स्थानीय कोड नं०	ग्राम/नगर/वार्ड/नगरीय ब्लाक का नाम	ग्राम का क्षेत्रफल एकड़ में तथा नगर/वार्ड का वर्ग कि०मी० में	अधिकृत आवासीय मकानों की संख्या	परिवारों की संख्या	कुल जनसंख्या (संस्थागत और बेघरबार जन-संख्या सहित)			अनुसूचित जातियाँ		अनुसूचित जन-जातियाँ		साक्षर व शिक्षित व्यक्ति		कुल काम करने वाले (I–IX)	
					व्यक्ति	पु०	स्त्री	पु०	स्त्री	पु०	स्त्री	पु०	स्त्री	पु०	स्त्री
1	2	3	4	5	6	7	8	9	10	11	12	13	14	15	16
957	रामकोला माफी	57	6	6	49	28	21	16	14	...	...	3	...	11	...
958	रघुनाथपुर	458	307	400	2,265	1,134	1,131	113	136	...	...	278	27	620	60
959	नोनार पान्डे	386	106	148	906	426	480	53	91	...	...	133	36	180	15
960	चौधर छपरा	87	10	17	162	87	75	16	16	...	...	20	1	41	...
961	जत वलिया	23						गैर आबाद							
962	औगा	267	21	31	192	104	88	...	...	...	...	14	...	48	1
963	द्विगपुरा	113	43	43	228	124	104	5	4	...	...	36	2	55	...
964	हरपुर	91	34	34	270	124	146	15	12	...	...	41	2	54	6
965	तितौली	135	32	36	246	124	122	44	11	...	...	58	6	61	34
966	सुसना	72	12	13	181	95	86	...	...	...	...	17	...	43	34
967	हनट पोखर	83	46	51	398	205	193	19	21	...	...	33	3	101	62
968	धरहनिया	241	66	66	428	222	206	63	34	...	...	69	15	112	41
969	ऐन्थी	165	57	59	430	230	200	13	9	...	...	79	11	109	4
970	कटघरा	296	98	98	713	368	345	49	47	...	...	135	25	171	1
971	बनकटा अमेठिया	430	136	191	1,176	569	607	100	117	...	...	211	27	249	89
972	ताल	69						गैर आबाद							
973	मन्झरिया	110	16	22	144	70	74	...	...	...	...	29	6	34	...
974	अमारी चक	47	21	31	200	102	98	16	13	...	...	18	2	43	2
975	महुजा	331	85	111	767	361	406	34	20	..	...	152	50	183	106
976	करमुआ	176	66	121	656	295	361	...	...	...	...	53	2	125	4
977	दिछतौली	248	43	51	331	160	171	6	9	...	...	56	10	67	28
978	कठौरी	285	58	64	430	208	222	133	151	...	...	80	12	96	53
979	महेचपार	311	61	69	470	234	236	53	70	...	...	75	14	118	1
980	दमोदरा	140	19	20	139	67	72	...	...	...	...	25	1	40	...
981	मठ दमोदरा	49	19	20	131	59	72	6	7	...	...	7	...	38	3
982	चनुकी	301	120	164	874	408	466	48	55	...	...	188	17	180	49
983	बभनौली	103	39	39	364	178	186	...	...	...	...	42	2	89	51
984	खारी डीह	55	13	13	130	66	64	..	..	...	...	21	...	44	11
985	होलईपुर	43	22	22	227	115	112	...	...	...	...	28	...	66	21
986	उस्का	47	13	13	102	51	51	51	51	...	...	11	1	25	18

जनगणना सार-पत्र

काम करने वाले

I		II		III		IV		V (अ)		V (ब)		VI		VII		VIII		IX		काम न करने वाले X		स्थानीय कोड नं०
पु०	स्त्री	पु०	स्त्री	पु०	स्त्री	पु०	स्त्री	पु०	स्त्री	पु०	स्त्री	पु०	स्त्री	पु०	स्त्री	पु०	स्त्री	पु०	स्त्री	पु०	स्त्री	
17	18	19	20	21	22	23	24	25	26	27	28	29	30	31	32	33	34	35	36	37	38	1
7	...	4	...	...	...	...	..	..		.		.	...	..	.		..	..	..	17	21	957
539	7	64	53	...	...	...	.		.	1	.		..	2	...	1	.	13	..	514	1,071	958
174	...	...	15	..	...					.	..	.			.			6	..	246	465	959
23	...	16	...	...	...	...	..	...	...	.	..	..	..	...	..	..	..	2		46	75	960
		गैर आबाद																				961
24	...	24	1	...	...	...	...	...	.	...	...	..	...	..	...	...	..	..	.	56	87	962
49	...	6	..	...	...	...	..	...			..	..	.		...	..	..	.	.	69	104	963
37	3	11	2	...	...	...	.	6	1	.	..	.	..	...			.	.	..	70	140	964
13	..	46	34	...	...	..	...	.		..	.	...	...	.	...			2	..	63	88	965
...	...	43	34	...	...	...	..	...	...	.	.	...	...	.	..	...	.		..	52	52	966
15	...	86	62	...	...		...	..		.	...	.	..	.	.	..	.	.		104	131	967
37	1	72	40	...	...	..	..	..			.	.			.		.	3	..	110	165	968
34	...	75	4	...	...	.	..	..		...	..	.	...			.		.	...	121	196	969
157	..	8	...	...	...	..	...	5	1		...	...	..	.	.			1	..	197	344	970
158	28	61	55	...	...	...	...	5	4	8		.	...	5	.	.		12	2	320	518	971
		गैर आबाद																				972
34	...	..	...	...	...	...	...	.	...	.	..	...	.	.	.				.	36	74	973
15	...	9	1	18	...	...	...	...		.	.						.	1	1	59	96	974
72	..	97	102	...	...	...	..	4	3	1					..	1		8	1	178	300	975
53	...	70	4	...	...	...	...	1	.	.	.	..	..		...		.	1	...	170	357	976
45	7	2	5	..	...	...	..	4	1	.	..	...		1	...	1	..	14	15	93	143	977
44	1	39	44	...	...	..	...	5	2		...	.		.	.			8	6	112	169	978
80	...	23	1	...	...	...	...	.	..	.	..	.	...					15		116	235	979
39	...	...	...	...	..	...	...	.	...		...	.	.	..	.	.		1	..	27	72	980
26	3	...	...	...	...	...	...	...	..	..	...	.	.	.	.	..	..	2	.	21	69	981
117	4	27	40	1	.	...	...	1	2	1	...	1	...	5		..	.	27	3	228	417	982
47	13	40	38	...	.	...	...	...	...	.			...		.	. .	..	2		89	135	983
21	...	23	11	...	...	...	...	...	..	..			..	...	...	.	..		.	22	53	984
31	1	34	20	...	...	...	...	...	..	...	...		...	.	...	1	.		.	49	91	985
7	...	18	18	...	...	...	...	...	...	...	...	...	...		...	...	...	...	...	26	33	986

4—सलेमपुर तहसील (ग्रामीण)

स्थानीय कोड नं०	ग्राम/नगर/वार्ड/नगरीय ब्लाक का नाम	ग्राम का क्षेत्रफल एकड़ में तथा नगर/वार्ड का वर्ग कि०मी० में	अधिकृत आवासीय मकानों की संख्या	परिवारों की संख्या	कुल जनसंख्या (सम्थागत और बेघरबार जन-सख्या सहित)			अनुसूचित जातियां		अनुसूचित जन-जातियां		साक्षर व शिक्षित व्यक्ति		कुल काम करने वाले (I-IX)	
					व्यक्ति	पु०	स्त्री	पु०	स्त्री	पु०	स्त्री	पु०	स्त्री	पु०	स्त्री
1	2	3	4	5	6	7	8	9	10	11	12	13	14	15	16
															विकास खण्ड
विकास खण्ड लार का योग		**65,279**	**21,365**		**69,154**			**10,211**		**18**		**27,955**		**30,498**	
		17,525		**142,489**		**73,335**		**10,606**		**13**		**8,856**		**7,302**	
987	राउतपार रहेन	573	141	183	1,254	636	618	76	77	...	...	168	145	313	15
988	राउतपार घाट	210						गैर आबाद							
989	सगहा	44						गैर आबाद							
990	महेशपुर	52						गैर आबाद							
991	डोगरी राजमल	210	18	28	215	101	114	6	9	..		42	6	59	7
992	डोगरी मिश्रा	188	55	72	407	206	201	36	41	...	.	63	15	84	..
993	पटनेजी	217	51	60	601	279	322	16	20	...	...	109	34	122	
994	मठिअरा जगदीश	388	173	194	1,239	611	628	173	163	.		149	62	289	42
995	नगवा	97						गैर आबाद							
996	रामनगर	464	297	335	2,088	1,011	1,077	132	137	..	..	510	240	392	5
997	राउतपार अमेठिया	766	269	361	2,265	1,076	1,189	211	196	..	...	647	236	481	167
998	सकरापार	121	13	17	185	87	98	...	..	...	...	46	7	35	1
999	बौरडीह	168	54	60	456	211	245	45	55	...	...	99	32	84	7
1000	मझौलिया	104	60	78	518	264	254	27	21	..	.	114	28	121	14
1001	सहजौर	331	55	65	532	242	290	30	43	...	..	112	26	96	11
1002	अमौना	148	50	53	364	181	183	..		...	...	111	41	59	1
1003	ककरौली	151	25	29	284	145	139		..	. .	. .	90	28	55	.
1004	माधोपुर	91	31	46	329	161	168	.		..	...	55	12	56	...
1005	ठुर्री	40	8	12	62	32	30	.		.	...	21	20	18	4
1006	ठर्रा	54	11	11	85	41	44	18	25	..	...	21	13	16	10
1007	गहेडिला	62	27	29	234	103	131	..		...	...	49	11	43	..
1008	बभनौली बाबू	22	15	25	148	71	77			..		22	...	31	3
1009	मठ अमौना माफो	45	42	50	302	140	162	31	35	...	.	48	...	62	11
1010	भटवा पान्डे	322	48	56	406	209	197	74	64	...	..	86	13	72	14
1011	दमोदरा	7	21	23	121	53	68	9	13	...	...	16	11	21	10

जनगणना सार-पत्र

काम करने वाले

I		II		III		IV		V (अ)		V (ब)		VI		VII		VIII		IX		काम न करने वाले X		स्थानीय कोड नं०
पु०	स्त्री	पु०	स्त्री	पु०	स्त्री	पु०	स्त्री	पु०	स्त्री	पु०	स्त्री	पु०	स्त्री	पु०	स्त्री	पु०	स्त्री	पु०	स्त्री	पु०	स्त्री	
17	18	19	20	21	22	23	24	25	26	27	28	29	30	31	32	33	34	35	36	37	38	1
लार																						
16,238		9,787		57		8		643		403		106		882		154		2,242		38,656		
	893		5,996		1		...		196		27		6		16		...		167		66,038	
194	6	106	9	..	..	.	...	..	..	...	...	.	..	...	..	.	...	13	.	323	603	987
		गैर आबाद																				988
		गैर आबाद																				989
		गैर आबाद																				990
44	2	13	5	...	...	.	..			..	..	..	..	..	..	.	.	2	...	42	107	991
68	..	7	.	.	...	..	.	.		.	.		.			3	..	6	..	122	201	992
90	..	22	..	.	...	.	..	.	.	..	...		.	.			.	10	..	157	322	993
119	13	154	25		.	...	.	1	..	..	..	..	...	2	.	1	...	12	4	322	586	994
		गैर आबाद																				995
237	4	102	1	..	...	...	.	..	...	...	.	..	...	7	..	1	...	45	...	619	1,072	996
234	2	173	159	4	...	...	..	11	5	2	...	1	.	11	...	2	...	43	1	595	1,022	997
16	...	13	...	1	...	...	.	.	.	1	...	.		..	...	...	..	4	1	52	97	998
61	2	15	4	..	...	.	.	...	..	...	...	..	.	..		...		8	1	127	238	999
42	3	63	10	..	..	...	..	3	..	...	.	...	..	1	..	...	...	12	1	143	240	1000
66	...	20	11	...	...	..	..	..	...	1	.	...	..	1	..	..	...	8	..	146	279	1001
51	1	3	...	...	...	...	..	...	...	...	...	..	..	1		...	..	4	.	122	182	1002
42	...	3	...	...	..	...	..	..	...	1	...	..	...	1	...	...	..	8	...	90	139	1003
34	..	..	...	...	...	...	...	6	...	3	...	2	..	8	...	..	...	3	..	105	168	1004
13	...	3	4	...	...	...	...	...	..	..	...	.	..	..	..	1	...	1	..	14	26	1005
9	...	6	10	...	..	...	...	...	...	...	...	...	.	...	...	..	...	1	.	25	34	1006
42	...	1	...	...	...	...	...	...	...	...	...	...	...	...	..	...	...	..	...	60	131	1007
29	2	...	...	...	...	...	...	1	1	...	...	..	.	..	...	..	...	1	..	40	74	1008
50	1	10	10	...	...	...	..	..	...	..	...	...	...	...	...	.	...	2	...	78	151	1009
50	...	20	12	...	...	...	...	2	2	...	...	...	...	...	...	...	...	...	...	137	183	1010
17	...	3	10	...	...	...	...	...	...	...	...	...	...	...	...	...	...	1	...	32	58	1011

4—सलेमपुर तहसील (ग्रामीण)

स्थानीय कोड नं०	ग्राम/नगर/वार्ड/नगरीय ब्लाक का नाम	ग्राम का क्षेत्रफल एकड़ में तथा नगर/वार्ड का वर्ग कि०मी० में	अधिकृत आवासीय मकानों की संख्या	परिवारों की संख्या	कुल जनसंख्या (संस्थागत और बेघरबार जनसंख्या सहित)			अनुसूचित जातियाँ		अनुसूचित जन जातियाँ		साक्षर व शिक्षित व्यक्ति		कुल काम करने वाले (I-IX)	
					व्यक्ति	पु०	स्त्री	पु०	स्त्री	पु०	स्त्री	पु०	स्त्री	पु०	स्त्री
1	2	3	4	5	6	7	8	9	10	11	12	13	14	15	16
1012	डोल छपरा	342	123	156	989	482	507	67	61	...	..	214	54	203	148
1013	मनकरपुर	31	38	41	289	132	157	31	30	...	...	66	29	56	11
1014	हरिबस चक	12						गैर आबाद							
1015	चक मुकाम अली	60	30	42	249	123	126	.	...	...	...	78	57	51	2
1016	नाद घाट	308	126	160	1,009	493	516	106	116	...	...	205	47	203	7
1017	तातीता	156	48	50	393	190	203	1	6	...	...	64	5	78	2
1018	अतरौली	71	30	46	297	155	142	..	..	...	...	68	7	53	...
1019	नमोदरपुर	47	7	9	69	35	34	.	...	..	...	19	6	12	...
1020	नरायनपुर	13						गैर आबाद							
1021	बिसुनपुरा	192	84	113	828	377	451	65	94	...	...	212	100	150	32
1022	पयकौली	158						गैर आबाद							
1023	सहला	346	104	104	808	415	393	61	51	...	...	119	46	233	...
1024	पान्डेपुर	166	43	45	414	190	224	17	38	..	...	77	11	57	...
1025	पकडी	66	15	29	177	91	86	91	86	...	...	23	...	33	4
1026	बारी डीह	746	187	237	1,504	747	757	76	87	...	...	346	85	291	3
1027	बिरखौली	68	3	6	71	38	33	..	...	. .	...	27	...	10	...
1028	मलकौली	316	109	129	969	461	508	...	...	...	...	209	87	227	4
1029	परादाखिली	184	50	84	594	252	342	41	65	...	..	96	56	89	34
1030	ससना	59						गैर आबाद							
1031	ठेंगवल तिवारी	108	27	28	162	82	80	20	14	...	...	44	16	49	4
1032	धनगड़ा	172	70	78	519	275	244	101	101	...	...	169	74	146	8
1033	वरवा	62	25	37	250	123	127	24	30	...	...	72	25	55	15
1034	तेतरी हर्दो	160	55	65	478	227	251	32	36	.	...	111	24	98	3
1035	ठेंगवल तिलकराय	83	22	24	135	62	73	14	22	...	...	20	3	38	...
1036	पिपरा नारीव	39						गैर आबाद							
1037	ठेगवल दुबे	97	23	24	186	89	97	.	..	...	...	37	8	36	2
1038	ठेगवल गयाग	64	28	30	250	112	138	12	9	...	...	43	8	49	...
1039	छपरा पयाग	57	113	130	780	363	417	149	162	...	...	173	42	177	...
1040	सोहनाग	41	16	19	95	45	50	...	...	...	...	24	17	14	...
1041	मठिया	26						गैर आबाद							

जनगणना सार-पत्र

काम करने वाले

I		II		III		IV		V (अ)		V (ब)		VI		VII		VIII		IX		काम न करने वाले X		स्थानीय कोड नं०
पु०	स्त्री	पु०	स्त्री	पु०	स्त्री	पु०	स्त्री	पु०	स्त्री	पु०	स्त्री	पु०	स्त्री	पु०	स्त्री	पु०	स्त्री	पु०	स्त्री	पु०	स्त्री	
17	18	19	20	21	22	23	24	25	26	27	28	29	30	31	32	33	34	35	36	37	38	1
114	42	76	106	...	..	.	. .	.	..	...	.	...	..	..	...	1	...	12	...	279	359	1012
30	...	16	10	...	..	...	..	. .	. .	...	...	...	...	5	...	.	...	5	1	76	146	1013
		गैर आबाद																				1014
23	...	17	1	...	...	..	...	...	1	2	...	1	..	3	...	1	...	4	...	72	124	1015
56	...	135	7	..	..	...	...	2	...	1	..	...	...	..	..	. .	...	9	...	290	509	1016
71	...	7	2	...	...	..	...	...	...	...	...	..	...	...	...	.	...	...	...	112	201	1017
51	. .		...	..	...	...	.	2	. .	...	...	...	...	...	..		. .	...	..	102	142	1018
8	.	1	...	.	...	...	...	..	...	. .	...	...	...	...		. .	...	3	...	23	34	1019
		गैर आबाद																				1020
107	...	19	21	...	.		...	...	...	...	...	.	...	3	...	..	...	21	11	227	419	1021
		गैर आबाद																				1022
232	...	1	. .	..	...	...	.	...	...	...	...	...	...	...	..	...	...	...	...	182	393	1023
33	...	21	..	. .	...	..	. .	...	...	..	...	...	...	...	.	1	...	2	...	133	224	1024
1	..	30	4	.	..	..	. .	...	...	...	...	...	. .	...	..	1	...	1	...	58	82	1025
264	3	...	...	2	...	.	...	...	...	...	...	...	...	2	...	..	...	23	..	456	754	1026
9	...	...	...	...	..	...	. .	...	...	...	...	...	...	...	...	..	...	1	...	28	33	1027
150	1	55	2	...	..	...	...	...	...	1	...	...	...	1	...	...	...	20	1	234	504	1028
32	9	43	24	1	...	...	...	1	1	1	...	2	...	...	...	..	...	9	..	163	308	1029
		गैर आबाद																				1039
26	. .	19	1	...	...	...	...	1	3	...	...	2	...	...	...	...	...	1	...	33	76	1031
58	1	69	..	...	...	...	...	5	7	1	...	1	...	1	...	...	...	11	...	129	236	1032
35	6	5	8	...	...	...	...	2	1	1	...	6	...	1	...	1	...	4	...	68	112	1032
79	2	7	1	...	...	...	...	...	...	1	...	2	...	...	...	2	...	7	...	129	248	1034
33	..	1	...	.	...	...	...	..	...	...	...	2	...	...	...	2	...	...	...	24	73	1035
		गैर आबाद																				1036
30	1	2	1	...	...	...	..	1	...	1	...	...	...	...	...	1	...	1	...	53	95	1037
41	...	1	...	...	...	...	...	...	...	...	...	1	...	1	...	3	...	2	...	63	138	1038
135	...	42	...	...	...	...	...	...	...	...	...	...	...	...	...	...	...	...	...	186	417	1039
11	...	...	...	...	...	...	..	...	...	...	...	...	...	...	...	...	...	3	...	31	50	1040
		गैर आबाद																				1041

ग्राम/नगरीय ब्लाक प्राथमिक

4–सलेमपुर तहसील (ग्रामीण)

स्थानीय कोड नं०	ग्राम/नगर/वार्ड/नगरीय ब्लाक का नाम	ग्राम का क्षेत्रफल एकड़ में तथा नगर/वार्ड का वर्ग कि०मी० में	अधिकृत आवासीय मकानों की संख्या	परिवारों की संख्या	कुल जनसंख्या (संस्थागत और बेघरबार जनसंख्या सहित)			अनुसूचित जातियां		अनुसूचित जनजातियां		साक्षर व शिक्षित व्यक्ति		कुल काम करने वाले (I–IX)	
					व्यक्ति	पु०	स्त्री	पु०	स्त्री	पु०	स्त्री	पु०	स्त्री	पु०	स्त्री
1	2	3	4	5	6	7	8	9	10	11	12	13	14	15	16
1042	पिपरा ठाकुर	100						गैर आबाद							
1043	इन्दौली	374	63	84	644	321	323	19	22	..	...	150	57	138	2
1044	धनौनी लाला	284	59	66	477	245	232	13	6	...	...	50	4	145	3
1045	नियनिया	44	18	21	163	88	75	10	9	...	...	23	...	49	7
1046	समहुती	180						गैर आबाद							
1047	जजौली	14						गैर आबाद							
1048	पिपरा मिश्रा	242	238	292	1,979	874	1,105	202	241	...	..	345	122	381	103
1049	पिपरा रोहनिया	315						गैर आबाद							
1050	भटौली	176	38	81	537	267	270	8	11	...	...	66	8	121	17
1051	दीघरा जनूबी	181	51	82	486	251	235	124	113	...	...	51	1	114	56
1052	गौरौली दाखिती	70	8	8	73	41	32	21	13	...	...	4	...	20	9
1053	कपूरी	158	30	30	226	108	118	25	20	...	...	46	10	49	10
1054	कपूरी पार	180	20	21	171	76	95	...	...	...	...	57	9	32	2
1055	नेनुआ	221	84	96	657	332	325	85	76	...	...	114	15	151	19
1056	इकौना	214	46	80	511	248	263	86	103	...	...	116	28	122	58
1057	पटकौली	28						गैर आबाद							
1058	खड़गपुर	108						गैर आबाद							
1059	बलहा	82	39	51	283	137	146	32	31	...	...	23	...	66	87
1060	बगहा	189	116	126	781	358	423	75	88	..	...	228	78	159	40
1061	मझल खास	1,700	241	319	1,989	961	1,028	154	182	..	...	390	112	465	416
1062	मझ लौटा	523	63	63	393	200	193	47	39	..	...	58	11	97	2
1063	गोहरिया	275	74	98	631	311	320	34	41	...	...	82	20	158	54
1064	नवही	144	2	2	2	2	..	...	...	...	...	...	...	2	...
1065	परसिया अली	170	38	38	251	130	121	55	47	..	...	47	4	58	30
1066	ग्यान छपरा	91	34	35	299	149	150	...	..	...	...	95	31	63	10
1067	देवरही	389	67	78	593	282	311	51	57	...	...	106	41	148	7
1068	पनिका	273	180	234	1,373	670	703	106	132	...	...	201	41	335	127
1069	बसिहा	31						गैर आबाद							
1070	सोन बरसा	28	80	83	481	241	240	80	78	14	13	126	47	119	2
1071	नरसिंह दन्ड	1,230	219	238	1,471	698	773	174	190	...	...	231	45	355	130

जनगणना सार-पत्र

काम करने वाले

I		II		III		IV		V (अ)		V (ब)		VI		VII		VIII		IX		काम न करने वाले X		स्थानीय कोड नं०
पु०	स्त्री	पु०	स्त्री	पु०	स्त्री	पु०	स्त्री	पु०	स्त्री	पु०	स्त्री	पु०	स्त्री	पु०	स्त्री	पु०	स्त्री	पु०	स्त्री	पु०	स्त्री	
17	18	19	20	21	22	23	24	25	26	27	28	29	30	31	32	33	34	35	36	37	38	1
		गैर आबाद																				1042
102	...	36	2	...	...	...	...	..	.	...	...	..	..	...	...	...	...	...	...	183	321	1043
131	...	2	3	...	...	...	...	1	.	...	...	3	..	2	.	1	...	5	.	100	229	1044
28	..	3	1	...	...	...	...	...	.	1	..	14	6	..	...	1	..	2	...	39	68	1045
		गैर आबाद																				1046
		गैर आबाद																				1047
213	8	88	78	...	..	1	...	8	4	5	1	1	.	13	..	3		49	12	493	1,002	1048
		गैर आबाद																				1049
63	1	40	15	...	...	.	...	.	1	3	.	..	.	6	.	1	..	8	..	146	253	1050
68	1	20	49	...	...	...	...	25	6		...	..	...	..	..	...	..	1		137	179	1051
4	...	16	9	...	...	..	...	...	...	..	...	..	...	...	...			.	.	21	23	1052
36	3	11	7	...	...	...	...	..	.	..	...	.	...	..	...	.		2	.	59	108	1053
29	1	...	...	...	...	..	...	..	1	...	..	...	...	..	..	2		1	.	44	93	1054
103	11	46	8	...	...	..	..	...	.	...	..	...	...	...	..	2	.	...	...	181	396	1055
66	6	46	50	1	...	...	...	5	1	...	...	...	.	2	1	1	...	1	..	126	205	1056
		गैर आबाद																				1057
		गैर आबाद																				1058
11	1	54	86	...	...	...	...	...	...	...	...	..	...	...	...	..	..	1	.	71	59	1059
96	3	34	35	...	...	...	...	1	2	2	...	1	...	5	...	1	...	19	...	199	383	1060
297	211	119	203	1	...	...	...	...	...	2	...	4	...	22	2	4	..	16	...	496	612	1061
64	...	27	2	...	...	...	...	...	...	...	...	...	...	1	...	...	...	5	..	103	191	1062
100	...	50	50	...	...	...	...	5	3	1	...	..	...	...	1	...	...	2	.	153	266	1063
2	...	...	...	...	...	...	...	...	..	...	...	...	...	...	...	.	...	...			.	1064
48	5	10	25	...	...	...	...	..	...	...	...	...	...	...	...	...	..	..	...	72	91	1065
47	2	5	8	...	...	...	...	...	...	3	...	...	...	1	...	...	..	7	...	86	140	1066
79	...	58	5	...	...	...	...	...	...	...	...	...	...	...	...	...	...	11	2	134	304	1067
134	11	128	111	...	...	...	...	58	4	...	...	...	...	10	1	...	...	5	...	335	576	1068
		गैर आबाद																				1069
61	1	28	...	...	...	...	...	1	...	4	...	...	...	1	...	1	...	23	1	122	238	1070
224	6	112	121	...	...	...	...	1	...	2	..	...	...	9	1	...	...	7	2	343	643	1071

4—सलेमपुर तहसील (ग्रामीण)

स्थानीय कोड नं०	ग्राम/नगर/वार्ड/नगरीय ब्लाक का नाम	ग्राम का क्षेत्रफल एकड़ में तथा नगर/वार्ड का वर्ग कि०मी० में	अधिकृत आवासीय मकानों की संख्या	परिवारों की संख्या	कुल जनसंख्या (संस्थागत और बेघरबार जनसंख्या सहित)			अनुसूचित जातियाँ		अनुसूचित जनजातियां		साक्षर व शिक्षित व्यक्ति		कुल काम करने वाले (I–IX)	
					व्यक्ति	पु०	स्त्री	पु०	स्त्री	पु०	स्त्री	पु०	स्त्री	पु०	स्त्री
1	2	3	4	5	6	7	8	9	10	11	12	13	14	15	16
1072	सिमरनिया	932						गैर आबाद							
1073	नरियाव	495	200	239	1,632	778	854	169	167	...	...	273	68	389	119
1074	बकुची	71	40	87	368	189	179	...	...	...	...	54	6	79	3
1075	बेलही	15						गैर आबाद							
1076	बगही	255	113	113	664	313	351	52	68	...	...	88	13	148	28
1077	बिसौली माफी	151	48	58	349	177	172	15	24	...	...	46	4	81	7
1078	पिपरा पाठक	211	50	62	385	191	194	32	35	...	...	69	16	81	6
1079	पिपरा बाँध	241	87	112	773	383	390	21	21	...	...	178	83	190	30
1080	कपूरवाँ	115						गैर आबाद							
1081	पिपरा दवन	194	41	55	402	185	217	1	1	...	...	88	35	79	6
1082	करमी सलोह	66						गैर आबाद							
1083	बभनियाव	113	69	94	558	256	302	34	45	...	...	137	61	97	24
1084	बभनिया हर्दो	88	3	31	96	46	50	8	9	...	...	...	.	...	...
1085	पिपरा मखन	200	48	48	358	162	196	3	4	...	...	40	14	72	3
1086	करमी जुनेद	221						गैर आबाद							
1087	गोरौली	308	82	107	864	429	435	107	118	...	...	173	69	154	100
1088	पुरादाखिली	17	1	1	10	7	3	...	..	...	..	1	..	2	..
1089	गरथौली	52	8	8	54	35	19	3	2	...	...	17	3	14	1
1090	सरया	130	8	8	101	59	42	..	...	...	...	29	1	15	...
1091	बारा डीह	82						गैर आबाद							
1092	देवसिया	397	220	308	1,917	932	985	29	29	...	..	308	99	400	94
1093	भालपुर	800	487	558	3,047	1,540	1,507	112	93	...	...	636	163	689	203
1094	बिलोचन	187						गैर आबाद							
1095	बलिया उत्तर	434	167	198	1,194	560	634	144	141	...	.	243	71	263	118
1096	मधुरी	132	4	4	4	4	...	.	...	...	..	1	...	4	...
1097	बलिया दक्षिन	485	160	167	1,118	568	550	93	82	...	...	261	104	245	29
1098	नरायनपुर पान्डे	60						गैर आबाद							
1099	धकपुरा	89	82	94	561	281	280	54	50	...	...	89	18	103	15
1100	गोपालपुर	96						गैर आबाद							
1101	रम्हौली	128	49	49	359	169	190	70	85	...	...	72	6	73	7

जनगणना सार-पत्र

काम करने वाले

I		II		III		IV		V (अ)		V (ब)		VI		VII		VIII		IX		काम न करने वाले X		स्थानीय कोड नं०
पु०	स्त्री	पु०	स्त्री	पु०	स्त्री	पु०	स्त्री	पु०	स्त्री	पु०	स्त्री	पु०	स्त्री	पु०	स्त्री	पु०	स्त्री	पु०	स्त्री	पु०	स्त्री	
17	18	19	20	21	22	23	24	25	26	27	28	29	30	31	32	33	34	35	36	37	38	1
		गैर आबाद																				1072
249	7	108	112	..	...	..	..	5	.	1	...	.	.	1	.	1	...	24	. .	389	735	1073
68	2	...	...	...	...	.	..	.		3	1	5		1		.	..	2	.	110	176	1074
		गैर आबाद																				1075
93	4	20	20	...	...	1	.	1	...	21	1	..	...	2	...	1	..	9	3	165	323	1076
7	...	68	7	...	...	...	.	...		1	...	.	..	...	...		...	5	...	96	165	1077
61	6	15	...	...	...	..	.	2	.	1	.	...	..	1	.	.	. .	1		110	188	1078
155	..	9	6	...	1		.	1	1	3	22	.	..	6	. .	.	..	16	.	193	360	1079
		गैर आबाद																				1080
56	...	20	6	...	...	...	...	..	..	2	..	1	...	. .	..	..	...	...	.	106	211	1081
		गैर आबाद																				1082
64	4	9	16	...	...	...	.	12	4	3	.	.	.		...	.	..	9	..	159	278	1083
..	...	. .	...	...	...	.	.	...	..	.	..	..	..		.	...	.	.	.	46	50	1084
46	1	23	1	...	...	...	...	..	.	.	..	...	.	2			. .	1	1	90	193	1085
		गैर आबाद																				1086
66	1	59	98	6	...	...	.	3	.	3	..	...	...	3	.	.	..	14	1	275	335	1087
2	...	...	...	...	...	. .	. .	...		..	..	...	.		.		.		..	5	3	1088
12	1	1	...	...	...	.	...	..		.	..	...	...		...	..	.	1		21	18	1089
13	...	.	...	...	...	..	. .	. .	...	...	..	'	.	1	..	.		1	.	44	42	1090
		गैर आबाद																				1091
177	...	180	93	...	...	1	.	16		8		1	.		. .	1	.	16	1	532	891	1092
169	7	309	184	1	...	...	...	37	5	11	..		.	68	3			94	4	851	1,304	1093
		गैर आबाद																				1094
109	11	124	102	1	...	...	...	8	5	..	.	1	...	4	.		.	16	.	297	516	1095
...	...	...	...	...	...	...	...	...	...	..	..	. .	...	..	...	.	..	4	..	...	..	1096
132	3	66	24	3	...	...	...	...	...	4	..	...	...	4	..	3	. .	33	2	323	521	1097
		गैर आबाद																				1098
45	...	40	15	...	...	...	...	3	...	..	...	...	..		..	1		14	...	178	265	1099
		गैर आबाद																				1100
51	1	19	6	...	...	...	...	...	...	..	..	...	...	. .	.	...	...	3	...	96	183	1101

4—सलेमपुर तहसील (ग्रामीण)

स्थानीय कोड नं०	ग्राम/नगर/वार्ड/नगरीय ब्लाक का नाम	ग्राम का क्षेत्रफल एकड़ में तथा नगर/वार्ड का वर्ग कि०मी० में	अधिकृत आवासीय मकानों की संख्या	परिवारों की संख्या	कुल जनसंख्या (संस्थागत और बेघरबार जनसंख्या सहित)			अनुसूचित जातियां		अनुसूचित जनजातियां		साक्षर व शिक्षित व्यक्ति		कुल काम करने वाले (I–IX)	
					व्यक्ति	पु०	स्त्री	पु०	स्त्री	पु०	स्त्री	पु०	स्त्री	पु०	स्त्री
1	2	3	4	5	6	7	8	9	10	11	12	13	14	15	16
1102	खेली	345	160	186	1,249	623	626	137	134	...	..	207	64	274	96
1103	इसरौली	148	28	37	355	187	168			.	.	79	13	65	11
1104	भवनपुर	46	14	16	159	83	76	9	6	..	..	34	4	36	10
1105	इकधरवा	62	15	20	141	73	68	...	..	..	.	24	2	26	9
1106	बभनौली क्षत्री	99	16	21	185	87	98	.	.	..	..	57	19	31	10
1107	नेमा	740	211	229	1,546	738	808	89	93	..	..	334	128	265	9
1108	नरायनपुर नेमा	133						गैर आबाद							
1109	घरहट	194	6	8	47	24	23	...	...	..	.	11	4	13	...
1110	सहिया	219	148	148	1,023	463	560	44	69	.	.	228	95	180	30
1111	तकिया धरहरा	1,534	358	374	2,318	1,123	1,195	66	63	...	.	378	62	498	56
1112	महल धौरहरा	292						गैर आबाद							
1113	डुमरी	702	165	228	1,581	749	832	138	154	.		249	44	288	23
1114	खखनिया	551	148	170	1,099	526	573	48	47	.		198	94	228	65
1115	मठिल होर	105						गैर आबाद							
1116	मठिल उपाध्याय	91	65	65	520	263	257	19	20	...	.	101	41	131	49
1117	पहितिया	81	34	34	284	126	158	4	6	..	..	59	19	52	6
1118	मझवलिया	76	65	77	585	280	305	13	16	..	.	122	56	127	6
1119	मठिल मझवलिया	157						गैर आबाद							
1120	बावन पाली गोसाई	84	67	76	532	261	271		.	.	.	100	11	100	.
1121	डिगहुपुर	54						गैर आबाद							
1122	बिरनी	123	66	86	602	315	287	7	6	..	..	129	15	132	.
1123	बावन पाली वासदेव	107	48	64	444	198	246	17	27	..		96	22	79	8
1124	अबना	416	177	204	1 396	704	692	122	125	..	...	300	57	343	9
1125	मगहारा	56						गैर आबाद							
1126	सगाँव	847	242	272	2,037	1,017	1,020	157	143	...	.	513	157	416	83
1127	मुगरौल	127	7	7	28	15	13	9	10	.	...	3	..	7	..
1128	मठिया	49	18	23	244	116	128	.		.		16	.	54	48
1129	धन्धहार	221	61	68	473	229	244	12	15	...	..	107	21	103	7
1130	भवेली	181	63	72	365	184	181	23	25	...	..	63	10	91	18
1131	रंगवली	134	7	8	104	47	57	..		...	...	10	...	18	10

जनगणना सार-पत्र

काम करने वाले

I		II		III		IV		V (अ)		V (ब)		VI		VII		VIII		IX		काम न करने वाले X		स्थानीय कोड नं०
पु०	स्त्री	पु०	स्त्री	पु०	स्त्री	पु०	स्त्री	पु०	स्त्री	पु०	स्त्री	पु०	स्त्री	पु०	स्त्री	पु०	स्त्री	पु०	स्त्री	पु०	स्त्री	
17	18	19	20	21	22	23	24	25	26	27	28	29	30	31	32	33	34	35	36	37	38	1
110	1	134	94	.	...	...	.	8	..		..		.	7	..		..	15	1	349	530	1102
38	..	16	10		..	.	...		1	2	.	.	.	4	.		. .	5		122	157	1103
6	.	27	9	1	...	.	..	.	...		.		.	.	.		. .	2	1	47	66	1104
12	2	14	7	...	.	. .	.		..	.	..	..	.				.	...	..	47	59	1105
20	6	5	4	..	...	..	.	1	. .	1	...		.			..	...	4	.	56	88	1106
146	...	82	9	..	...		..	10	...	5	..		.	6	. .		...	16	..	473	799	1107
		गैर आबाद																				1108
4	...	8		...	..	.	..		.		.	..	. .	1	..		..			11	23	1109
129		31	30	.	...	.	..	..	..				..	..		1	...	19		283	530	1110
390	13	77	43	...	...	..	...	3	.	1	..	...	..	7	.	1	..	19	.	625	1,139	1111
		गैर आबाद																				1112
212	7	69	16	.	..	.	..	2	..	...	.		.	.				5	...	461	809	1113
107	11	105	51	1	..	.	.	.	1	5	1	1	.	...	..	1	...	8	1	298	508	1114
		गैर आबाद																				1115
105	1	21	48	1	.	.	...	.	..	...	. .	.	...	...		. .	..	4	...	132	208	1116
41	1	6	5	. .	...	...	.	..	...	..	...	. .	...	2	...	..	.	3	. .	74	152	1117
69	. .	53	6	...	..		.	.		1	...	...	..	...	...	.	. .	4	. .	153	299	1118
		गैर आबाद																				1119
83	.	8	...	..	..	...	...	1	..	2	...	...	...	2	..	.	...	4	..	161	271	1120
		गैर आबाद																				1121
113	...	3	...	...	...	...	...	1	...	2	. .	...	...	3	.	1	.	9	..	183	287	1122
72	5	.	2	..	..	. .	...	...	..	...	..	.	...	..	...	.	..	7	1	119	238	1123
275	5	39	...	..	...	...	...	7	3	...	.	.	...	6	. .			16	1	361	683	1124
		गैर आबाद																				1125
267	...	88	80	...	...	...	...	1	..	6	...	...	...	4	...	2		48	3	601	937	1126
3	. .	3	...	...	...	...	...	...	. .	. .	..	...	...	. .	.		..	1	..	8	13	1127
4	...	48	48	...	..	...	..	..	..	...	..	...	...	.	.		.	2	..	62	80	1128
84	...	17	7	...	...	...	...	...	..	. .	...	...	...	..	..	.	.	2	..	126	237	1129
63	1	16	4	...	...	...	...	1	3	...	...	...	...	..		.	. .	11	10	93	163	1130
17	10	...	...	...	...	...	...	...	...	...	...	...	...	...	...	..	...	1	...	29	47	1131

4—सलेमपुर तहसील (ग्रामीण)

स्थानीय कोड नं०	ग्राम/नगर/वार्ड नगरीय ब्लाक का नाम	ग्राम का क्षेत्रफल एकड़ में तथा नगर/वार्ड का वर्ग कि०मी० में	अधिकृत आवासीय मकानों की संख्या	परिवारों की संख्या	कुल जनसंख्या (संस्थागत और बेघरबार जन-संख्या सहित)			अनुसूचित जातियां		अनुसूचित जन-जातियां		साक्षर व शिक्षित व्यक्ति		कुल काम करने वाले (I–IX)	
					व्यक्ति	पु०	स्त्री	पु०	स्त्री	पु०	स्त्री	पु०	स्त्री	पु०	स्त्री
1	2	3	4	5	6	7	8	9	10	11	12	13	14	15	16
1132	तितौली	297	109	136	872	423	449	130	131	..	...	162	42	193	126
1133	बुधनपुरा	66	14	16	155	80	75	.	..	.	...	40	12	34	5
1134	पचरुखिया	47						गैर आबाद							
1135	खरका नरसिंह	18						गैर आबाद							
1136	कुरावल तारा	271	74	84	587	282	305	87	91	...	..	134	52	132	57
1137	कुरावल हारी	280	84	111	704	344	360	76	73	...	..	62	...	168	73
1138	मुरार माधो	226						गैर आबाद							
1139	भिटहा	42						गैर आबाद							
1140	बिसुनपुरा	86	38	46	322	167	155	..		..	..	62	3	83	12
1141	धमेरा	1,014	297	342	1,951	984	967	173	174	...	..	398	84	465	53
1142	देवकली	188	81	91	576	289	287	11	17	...	...	25	18	83	2
1143	मुरामो	185	35	49	315	175	140	1	.	...	...	58	1	70	1
1144	जिरामो	164	139	169	1,019	472	547	52	50	...	..	252	75	195	62
1145	जमालपुर	83						गैर आबाद							
1146	इसाक	575	218	253	1,736	873	863	93	83	..	...	280	38	395	220
1147	छितूपुर	271	66	100	483	226	257	50	48	...	...	50	4	110	132
1148	मुरारबरी	184						गैर आबाद							
1149	जमुआँ	127	8	11	114	64	50	6	5	...	...	14	...	29	20
1150	मुन्डेरा	114	8	8	51	29	22		...	...	...	4	...	16	10
1151	कुन्दौली	552	262	296	2,509	1,217	1,292	14	18	...	...	440	113	532	75
1152	चोरहा	51	1	1	5	4	1	...	...	...	...	4	..	2	...
1153	इटहुरा हजाम	145	40	51	305	154	151	36	34	..	...	71	10	66	28
1154	बढया हरदो	259	99	124	616	325	291	128	123	...	...	128	31	153	16
1155	पपकौली	39						गैर आबाद							
1156	भरौली	144	57	72	523	257	266	30	46	...	...	150	63	97	38
1157	लोहरायार	60	3	7	39	20	19	...	...	...	...	10	...	11	...
1158	इटहुरा मिश्रा	122	97	112	620	307	313	105	113	...	...	150	49	144	68
1159	करजहा	129	62	75	408	203	205	44	35	...	...	80	2	106	7
1160	दिवाधर	81	15	27	179	87	92	30	33	...	...	54	18	43	21
1161	पदरी गजराज	448	42	57	562	290	272	57	57	...	...	171	80	132	39

जनगणना सार-पत्र

काम करने वाले

I		II		III		IV		V (अ)		V (ब)		VI		VII		VIII		IX		काम न करने वाले X		स्थानीय कोड नं०
पु०	स्त्री	पु०	स्त्री	पु०	स्त्री	पु०	स्त्री	पु०	स्त्री	पु०	स्त्री	पु०	स्त्री	पु०	स्त्री	पु०	स्त्री	पु०	स्त्री	पु०	स्त्री	
17	18	19	20	21	22	23	24	25	26	27	28	29	30	31	32	33	34	35	36	37	38	1
118	38	64	85	1		.		.	.	...	.	..			...	1	...	9	3	230	323	1132
27	.	3	4	.	.	..	..	3	1	..	...	...	..	...	...	...	...	1	...	46	70	1133
		गैर आबाद																				1134
		गैर आबाद																				1135
66	7	45	50	9	...	...	..	1	...	3	..	...	...	1	...	...	...	7	...	150	248	1136
75	3	86	70	..	..	...	...	1	...	.	...	..	.	1	...	...	...	5	...	176	287	1137
		गैर आबाद																				1138
		गैर आबाद																				1139
57	...	20	12	..	..	...	...	...	...	1	...	...		..	...	1	...	4	...	84	143	1140
232	7	168	45	...	...	...	...	10	...	9	...	2	...	5	...	...	...	39	1	519	914	1141
40	1	35	1	...	...	...	...	...	..	1	...	..	...	...	...	...	...	7	...	206	285	1142
12	1	26	..	...	...	...	...	1	...	..	...	..	.	...	...	...	...	31	...	105	139	1143
102	...	72	62	...	...	...	...	...	...	...	...	...	..	...	...	...	...	21	...	277	485	1144
		गैर आबाद																				1145
196	47	182	173	1	...	...	...	4	...	...	...	1	...	2	...	1	...	8	...	478	643	1146
82	92	28	40	...	...	...	...	...	...	...	...	...	...	...	...	...	...	...	...	116	125	1147
		गैर आबाद																				1148
4	...	23	20	...	...	...	...	...	...	...	...	...	...	...	...	...	...	2	...	35	30	1149
3	...	12	10	...	...	...	..	...	...	...	...	...	...	...	...	...	...	1	...	13	12	1150
344	3	132	69	...	...	...	...	6	2	2	...	1	...	6	...	...	...	41	1	685	1,217	1151
2	...	...	...	...	...	...	...	..	..	...	...	...	...	...	...	...	...	...	...	2	1	1152
40	1	19	26	...	...	...	...	1	1	...	...	...	...	2	...	...	...	4	...	88	123	1153
23	..	62	15	...	...	...	...	10	1	14	...	1	...	23	...	1	...	19	...	172	275	1154
		गैर आबाद																				1155
44	..	37	36	...	...	...	...	...	...	2	...	...	...	3	...	...	...	11	2	160	228	1156
4	..	4	...	..	...	...	...	1	..	.	...	...	...	...	...	...	...	2	...	9	19	1157
77	...	63	68	...	...	...	...	2	...	...	...	...	...	...	...	...	..	2	...	163	245	1158
83	4	19	3	...	...	...	...	1	...	...	...	...	...	...	...	...	...	3	...	97	198	1159
10	9	19	12	...	...	...	...	...	...	...	...	...	...	2	...	...	...	12	...	44	71	1160
57	...	48	35	...	...	...	...	3	3	1	...	...	...	1	...	...	...	22	1	158	233	1161

4—सलेमपुर तहसील (ग्रामीण)

स्थानीय कोड नं०	ग्राम/नगर/वार्ड/नगरीय ब्लाक का नाम	ग्राम का क्षेत्रफल एकड़ में तथा नगर/वार्ड का वर्ग कि०मी० में	अधिकृत आवासीय मकानों की संख्या	परिवारों की संख्या	कुल जनसंख्या (संस्थागत और बेघरबार जन-संख्या सहित)			अनुसूचित जातियां		अनुसूचित जन-जातियां		साक्षर व शिक्षित व्यक्ति		कुल काम करने वाले (I–IX)	
					व्यक्ति	पु०	स्त्री	पु०	स्त्री	पु०	स्त्री	पु०	स्त्री	पु०	स्त्री
1	2	3	4	5	6	7	8	9	10	11	12	13	14	15	16
1162	उसरहा	133	49	52	356	174	182	28	31	...	...	81	14	84	16
1163	बरडीहा	1,252	324	408	2,814	1,315	1,499	210	270	...	...	575	159	569	68
1164	राउतपुर पान्डे	232	52	57	459	228	231	22	28	...	...	102	11	94	1
1165	किसुनपुरा	52						गैर आबाद							
1166	बलदेव छपरा	27	20	23	145	66	79	66	79	...	...	16	2	31	...
1167	बरारी	138	37	38	174	85	89	56	49	..	.	18	9	46	14
1168	रुचायार	103	60	63	413	203	210	9	6	...	...	85	22	101	1
1169	हरखौली	191	113	118	787	364	423	...	...	...	...	100	6	171	...
1170	खरका तुला	130	26	27	203	95	108	30	38	. .	...	27	3	42	...
1171	बागापुर	91						गैर आबाद							
1172	सतोतर	209	49	62	397	195	202	2	2	...	...	66	2	94	...
1173	भैंसही	84	28	38	311	153	158	5	6	...	...	77	12	64	...
1174	नैनी	92	44	44	361	161	200	39	41	...	...	96	39	53	14
1175	डैनी	139	50	50	463	211	252	84	84	...	...	78	17	86	41
1176	पचदेउरा	117	18	20	113	63	50	33	32	...	...	17	3	23	...
1177	भुडसुरी	84	51	54	297	161	136	50	35	...	...	65	16	77	...
1178	रक्सा	161	62	63	460	230	230	25	15	...	...	109	17	92	2
1179	भिखम छपरा	64	21	26	160	79	81	39	45	...	...	32	12	39	...
1180	कुईचौर	74	25	25	177	87	90	87	90	...	...	18	2	48	2
1181	सड़कड़ा	194	68	68	534	253	281	26	35	...	...	94	13	109	3
1182	बुढ़ा	38						गैर आबाद							
1183	पलिया	79	9	9	81	43	38	..	...	...	...	12	1	14	...
1184	जमुआं	149	29	33	306	146	160	4	4	...	...	77	37	72	...
1185	टौडवा	226	1	1	1	1	...	..	...	...	...	1	...	1	...
1186	सरबौली	108						गैर आबाद							
1187	पटखौली	41	22	29	245	139	106	22	21	...	...	57	5	35	1
1188	बभनौली पान्डे	173	90	116	790	388	402	36	49	...	...	230	100	158	4
1189	मजिरान	126	34	34	272	144	128	...	...	...	...	46	1	40	3
1190	खरदहा नीलकन्ड	108	24	27	205	102	103	...	...	...	...	80	16	21	1
1191	खरदहा घनश्याम	144	29	33	268	113	155	20	21	...	...	51	33	25	2

जनगणना सार-पत्र

काम करने वाले

I		II		III		IV		V (अ)		V (ब)		VI		VII		VIII		IX		काम न करने वाले X		स्थानीय कोड नं०
पु०	स्त्री	पु०	स्त्री	पु०	स्त्री	पु०	स्त्री	पु०	स्त्री	पु०	स्त्री	पु०	स्त्री	पु०	स्त्री	पु०	स्त्री	पु०	स्त्री	पु०	स्त्री	
17	18	19	20	21	22	23	24	25	26	27	28	29	30	31	32	33	34	35	36	37	38	1
56	...	26	16	1	...	...	...	...	..	...	...	...	...	...	..	...	...	1	...	90	166	1162
402	4	112	58	...	...	...	...	8	5	2	...	4	...	1	...	1	...	39	1	746	1,431	1163
65	1	24	...	...	...	...	...	...	...	...	...	1	...	...	...	2	...	2	...	134	230	1164
		गैर आबाद																				1165
13	...	17	...	...	...	...	...	...	...	...	...	...	...	...	...	...	...	1	...	35	79	1166
27	3	18	11	...	...	...	...	...	...	...	...	...	...	...	...	...	...	1	...	39	75	1167
78	...	17	1	...	...	...	...	...	...	..	...	1	...	1	...	...	...	4	...	102	209	1168
124	...	32	..	1	..	..	...	...	...	3	...	...	...	1	...	...	...	10	...	193	423	1169
26	...	12	..	..	...	...	..	...	.	...	..	...	...	...	...	...	...	4	...	53	108	1170
		गैर आबाद																				1171
81	...	..	...	...	...	...	..	2	...	1	...	...	...	1	...	1	...	8	...	101	202	1172
41	...	1	...	...	...	...	...	2	...	...	...	...	...	3	...	..	...	17	..	89	158	1173
24	4	17	10	...	...	...	..	3	...	...	...	...	...	1	...	...	...	8	...	108	186	1174
33	3	43	38	...	...	...	..	...	...	1	...	1	..	...	...	1	...	7	...	125	211	1175
...	...	23	...	...	...	...	...	...	...	...	...	...	...	...	..	...	...	...	...	40	50	1176
47	...	26	...	1	...	...	...	...	...	...	...	...	...	...	..	...	...	3	...	84	176	1177
65	1	20	...	...	...	...	...	...	..	2	...	...	...	1	...	...	...	4	1	138	228	1178
12	...	26	...	...	...	...	...	...	...	1	...	...	...	...	...	...	...	...	...	40	81	1179
1	...	44	1	...	...	...	...	...	...	...	...	...	...	...	..	1	...	2	1	39	88	1180
100	3	4	...	...	...	...	..	...	...	...	...	...	...	...	...	...	...	5	...	144	278	1181
		गैर आबाद																				1182
11	...	1	...	...	...	...	...	...	...	...	...	...	...	...	...	...	...	2	...	29	38	1183
59	...	7	...	...	..	...	...	1	...	3	...	...	...	...	...	...	...	2	...	74	160	1184
1	...	...	...	...	...	...	...	...	...	...	...	...	...	...	...	...	...	...	...	...	...	1185
		गैर आबाद																				1186
10	...	18	1	...	...	...	...	...	...	...	...	...	...	...	...	...	...	7	...	104	105	1187
83	...	45	4	...	...	...	...	...	...	1	...	...	...	...	...	...	...	29	...	230	398	1188
1	...	34	3	...	...	...	...	1	...	2	...	...	...	...	...	...	...	2	...	104	125	1189
17	1	1	...	...	...	...	...	...	...	...	...	...	...	...	...	...	...	3	...	81	102	1190
24	2	1	...	...	...	...	...	...	...	...	...	...	...	...	...	...	...	...	...	88	153	1191

4 –सलेमपुर तहसील (ग्रामीण)

स्थानीय कोड नं०	ग्राम/नगर/वार्ड/नगरीय ब्लाक का नाम	ग्राम का क्षेत्रफल एकड़ में तथा नगर/वार्ड का वर्ग कि०मी० में	अधिकृत आवासीय मकानों की संख्या	परिवारों की संख्या	कुल जनसंख्या (संस्थागत और बेघरबार जनसंख्या सहित)			अनुसूचित जातियां		अनुसूचित जनजातियां		साक्षर व शिक्षित व्यक्ति		कुल काम करने वाले (I-IX)	
					व्यक्ति	पु०	स्त्री	पु०	स्त्री	पु०	स्त्री	पु०	स्त्री	पु०	स्त्री
1	2	3	4	5	6	7	8	9	10	11	12	13	14	15	16
1192	धग गडा	123	40	47	325	170	155	14	8	..	..	56	12	43	2
1193	धगरी	52	20	23	156	72	84		.		. .	29	8	22	.
1194	भम्करी	101	51	58	318	149	169	135	157	...	. .	48	..	71	.
1195	चमुखा	282	128	1 3	1,198	584	614	99	101		.	277	48	222	4
1196	कोहारा	256	117	132	1,068	528	540	137	137		...	286	127	201	9
1197	लार	2,189	1,608	2 022	13,228	6,774	6,454	864	760	4	...	2,923	1,379	2,968	583
1198	ठाकुरगौरी	209	106	137	956	456	500	23	40		...	97	5	202	1
1199	बलुवागौरी	513	247	253	1,468	737	731	117	107		.	256	19	361	89
1200	छवरा रोपन	405	215	250	1,693	803	890	108	100	.	...	199	68	333	112
1201	महल परासी	113						गैर आबाद							
1202	गौरा पान्डे	202	35	44	301	136	165	40	41	..	..	44	10	59	18
1203	परसी चकलाल	472	122	159	1,055	503	552	34	44	..	...	174	42	263	198
1204	खखनिया	371	44	58	490	236	254	64	69	.	..	63	6	129	101
1205	रतनपुरा	287	126	173	1,102	520	582	28	53		...	119	14	277	342
1206	महल गढहवा	47						गैर आबाद							
1207	गढवा खास	190	117	182	1,146	479	667	32	39		..	257	117	194	90
1208	सुनवार	239	66	83	638	265	373	1	.		.	95	20	99	33
1209	चोर डीहा	265	57	95	759	388	371	161	143	.	...	101	13	164	143
1210	दुर्वौली	59	2	3	33	12	21			..	..	2	1	4	1
1211	उकीना हर्दो	20						गैर आबाद							
1212	उकीना खास	164	88	90	578	278	300	11	11		...	81	15	117	42
1213	चरीया	169	50	68	408	179	229	42	55	..	.	40	...	82	77
1214	पटना	243	122	149	1,017	502	515	105	122	...	...	244	82	198	1
1215	मेहरौना	329	135	181	1,410	659	751	20	23	.	.	380	336	263	16
1216	मानिकपुर	176	21	23	176	73	103	...	...	...	...	41	20	27	19
1217	चुरिया	1,537	371	551	3,675	1,768	1,907	265	284	.	..	682	230	900	530
1218	करचो	144	45	49	379	182	197	52	53	...	...	72	29	81	44
1219	नदौली	336	242	311	2,041	986	1,055	140	154	.	..	398	132	429	134
1220	हाटा	311	119	153	976	431	545	92	100	...	..	133	34	184	30
1221	उकीना कलावन	199						गैर आबाद							

जनगणना सार-पत्र

काम करने वाले

I		II		III		IV		V (अ)		V (ब)		VI		VII		VIII		IX		काम न करने वाले X		स्थानीय कोड नं०
पु०	स्त्री	पु०	स्त्री	पु०	स्त्री	पु०	स्त्री	पु०	स्त्री	पु०	स्त्री	पु०	स्त्री	पु०	स्त्री	पु०	स्त्री	पु०	स्त्री	पु०	स्त्री	
17	18	19	20	21	22	23	24	25	26	27	28	29	30	31	32	33	34	35	36	37	38	1
34	2	3			...	.	.	.					.		...	1		5		127	153	1192
20	...	...			..	...		..			...			...	..			2		50	84	1193
5	...	65		.	..	..	..	.	.	.	.	...			.	.			1		78	169	1194
148	1	45	3	1	.	1		...	...	2	..	.		5	.	2		22		362	610	1195
118	1	33	.	1	..	1		...	.	1	...	1		1	...	1	.	44	8	327	531	1196
673	26	947	488	3	...	.	.	213	20	148	...	22	.	463	6	62		437	43	3,806	5,871	1197
137	1	55	.		...	...			.	2	...	...	..	1		.		7		254	499	1198
189	3	154	86		..			2	...	1	...			1	.		.	14		376	642	1199
73	9	258	101	..	...	...		16	...	5	..	2	.	8		3		18	2	420	778	1200
		गैर आबाद																				1201
45	3	9	15	...	...	...	.	...	...	2	...	...	..	..	.	..	.	3	..	77	147	1202
123	2	130	193		...	..		2	3		...	..			.			8		240	354	1203
57	4	70	97	.	...	...	...	..	...	...	...	...	...	...	.	..	..	2		107	153	1204
69	13	205	329	.	...	..		1	.	...	...	...	..	...		1	..	1	.	243	240	1205
		गैर आबाद																				1206
120	..	50	89		..	.	...	..	.	1	...	..	.		...		.	13	1	295	577	1207
75	1	17	32	...	...	..	..	...	...	1	...	..		1		1		4		166	340	1208
44	..	92	99	...	..	...	..	10	33	2	1	4	..	...		2	.	10	10	224	228	1209
3	1			..	.	.	.	..	.	...	..	..			.		..	1		8	20	1210
		गैर आबाद																				1211
60	..	45	41	...	.	...	...	1	...	2	..	1	...	4	...	1	..	3	1	161	258	1212
46	...	32	77	...	..	..	.	..	..	1	...	.	...	1	.		.	2		97	152	1213
52	...	90		1	...	...	...	21	1	6	..	3	...	3		2	.	20	...	304	514	1214
160	11	47	4	3	.	...	..	..	.	14	...		..	14	1	4	..	21	..	396	735	1215
17	4	8	8	..	..	...	..	...	7	.	...	.	...		.		.	2	..	46	84	1216
418	38	387	439	3	...	1	...	10	49	7	.	4	...	14	.	4	...	52	4	868	1,377	1217
33	...	46	44	...	...	...	...	..	.	1	..		.		.			1	.	101	153	1218
146	14	250	118	...	...	..	...	2	.					8	.	5	..	18	2	557	921	1219
97	1	69	27	...	...	...	...	1	.	1		.	.	2	..	1	..	13	2	247	515	1220
		गैर आबाद																				1221

4—सलेमपुर तहसील (ग्रामीण)

स्थानीय कोड नं०	ग्राम/नगर/वार्ड नगरीय ब्लाक का नाम	ग्राम का क्षेत्रफल एकड़ में तथा नगर/वार्ड का वर्ग कि०मी० में	अधिकृत आवासीय मकानों की संख्या	परिवारों की संख्या	कुल जनसंख्या (संस्थागत और बेघरबार जन-संख्या सहित)			अनुसूचित जातियां		अनुसूचित जन-जातियां		साक्षर व शिक्षित व्यक्ति		कुल काम करने वाले (I-IX)	
					व्यक्ति	पु०	स्त्री	पु०	स्त्री	पु०	स्त्री	पु०	स्त्री	पु०	स्त्री
1	2	3	4	5	6	7	8	9	10	11	12	13	14	15	16
1222	खेमदेई	620	266	347	2,454	1,198	1,256	61	70	...	...	554	260	525	34
1223	कौसर	742	169	193	1,259	595	664	5	7	...	...	307	120	256	69
1224	तेन्दुआ	47						गैर आबाद							
1225	जनसडा	552	163	242	1,407	669	738	282	279	...	...	265	61	327	103
1226	धमौली	233	81	103	626	330	296	54	50	...	...	107	22	148	31
1227	जोगिया	132	44	53	328	157	171	20	23	...	...	47	12	68	9
1228	फरिआँव डीह	243	7	7	54	28	26	..	..	.	...	6	...	13	2
1229	पिन्डी	464	408	445	3,345	1,327	2,018	97	98	...	..	597	120	547	35
1230	महल मन्झरिया	9,338	105	159	767	405	362	38	47	..	...	62	4	234	14

नोट :—तहसील सलेमपुर के ग्रामों का क्षेत्रफल का योग 316,019 एकड़ है जो कि जिले के प्राथमिक जनगणना सार पत्र में दिये गये इस तहसील के कुल क्षेत्रफल से मेल नही खाता है, क्योकि ग्रामवार क्षेत्रफल का तहसील योग तहसीलदार से प्राप्त सूचना पर आधारित है। जबकि जिले के जनगणना सार पत्र मे दिया गया क्षेत्रफल राजस्व परिषद से प्राप्त तहसील के कुल क्षेत्रफल से नगरीय क्षेत्रफल घटाकर निकाला गया है।

जनगणना सार-पत्र

काम करने वाले

I		II		III		IV		V (अ)		V (ब)		VI		VII		VIII		IX		काम न करने वाले X		स्थानीय कोड नं०
पु०	स्त्री	पु०	स्त्री	पु०	स्त्री	पु०	स्त्री	पु०	स्त्री	पु०	स्त्री	पु०	स्त्री	पु०	स्त्री	पु०	स्त्री	पु०	स्त्री	पु०	स्त्री	
17	18	19	20	21	22	23	24	25	26	27	28	29	30	31	32	33	34	35	36	37	38	1
232	2	199	25	7	...	...	...	8	...	8	...	2	...	8	...	1	.	60	7	673	1,222	1222
199	17	44	52	...	...	...	...	...	..	...	...	...	...	...	...	..		13	...	339	595	1223
		गैर आबाद																				1224
193	11	75	90	...	...	...	...	26	2	15	.	...	...	1	...	2	...	15	...	342	635	1225
116	1	26	30	...	...	...	...	...	. .	.	. .	..	...	...	. .	...	...	6	..	182	265	1226
50	1	17	8	...	...	...	...	..	...	. .	...	...	...	...	...	...	...	1	...	89	162	1227
...	...	13	2	...	...	...	...	..	. .	..	.	...	...	...	...	..	. .	...	...	15	24	1228
196	6	266	19	...	...	...	. .	3	2	8	.	3	...	17	. .	...	...	54	8	780	1,983	1229
103	2	129	12	...	...	...	...	...	.	...	...	...	...	1	. .	...	...	1	..	171	348	1230

4—सलेमपुर तहसील (नगरीय)

क्रमांक कोड नं०	ग्राम/नगर/वार्ड/नगरीय ब्लाक का नाम		ग्राम का क्षेत्रफल एकड़ में तथा नगर/वार्ड का वर्ग कि०मी० में	अधिकृत आवासीय मकानों की संख्या	परिवारों की संख्या	कुल जनसंख्या (सम्थागत और बेघरबार जनसंख्या सहित)			अनुसूचित जातियां		अनुसूचित जनजातियां		साक्षर व शिक्षित व्यक्ति		कुल काम करने वाले (I-IX)	
						व्यक्ति	पु०	स्त्री	पु०	स्त्री	पु०	स्त्री	पु०	स्त्री	पु०	स्त्री
1	2		3	4	5	6	7	8	9	10	11	12	13	14	15	16
															नगर पालिका	
गौरा बरहज नगर पालिका का योग			5.10	2,588	2,943	17,943	9,287	8,656	1,104	1,000	...	.	4,603	2,487	4,089	304
वार्ड नं० 1 का योग				464	558	3,524	1,764	1,760	125	108	.	...	771	514	666	52
1	प्रगणक ब्लाक	1		52	67	481	241	240				..	154	72	102	1
2	,,	2		58	70	437	223	214	.	..		..	137	55	96	
3	,,	3		68	77	554	285	269	24	20	..	...	95	41	128	27
4	,,	4		35	38	293	139	154		.	..	..	74	24	64	2
5	,,	5		77	95	536	261	275	31	32	...	..	90	47	107	16
6	,,	6		72	85	587	292	295	28	25	...	...	112	232	34	...
7	,,	7		72	90	476	228	248	15	16	...	...	74	31	94	5
8	,,	8		30	36	160	95	65	27	15	...	..	35	12	41	1
वार्ड नं० 2 का योग				341	370	2,508	1,300	1,208	396	384	..	..	527	344	585	19
9	प्रगणक ब्लाक	9		75	78	520	270	250	154	141	.	...	70	10	123	11
10	,,	10		57	58	395	199	196	17	15	...	...	112	68	58	...
11	,,	11		72	77	572	300	272	56	48	.	..	130	148	153	3
12	,,	12		21	27	249	130	119	87	91	...	..	33	7	65	3
13	,,	13		62	66	401	205	196	82	89	...	...	70	21	101	...
14	,,	14		54	64	371	196	175	...	..	...	...	106	90	85	2
वार्ड नं० 3 का योग				139	154	866	445	421	114	105	...	...	208	95	238	9
15	प्रगणक ब्लाक	15		93	103	586	292	294	37	30	...	...	139	80	149	5
16	,,	16		46	51	280	153	127	77	75	..	.	69	15	89	4
वार्ड नं० 4 का योग				394	437	2,834	1,525	1,309	176	151	.	.	886	564	647	31
17	प्रगणक ब्लाक	18		75	91	658	361	297	94	79	..	...	186	69	148	8
18	,,	17		78	86	625	326	299	61	58	..	...	185	208	129	7
19	,,	19		64	70	334	217	117	15	9	...	...	125	30	101	...
20	,,	20		28	29	187	82	105	..	.	...	...	54	41	28	4
21	,,	21		82	88	621	325	296	3	3	...	...	227	142	160	4
22	,,	22		67	73	409	214	195	3	2	...	...	109	74	81	8

जनगणना सार-पत्र

काम करने वाले

I		II		III		IV		V (अ)		V (ब)		VI		VII		VIII		IX		काम न करने वाले X		स्थानीय कोड नं०
पु०	स्त्री	पु०	स्त्री	पु०	स्त्री	पु०	स्त्री	पु०	स्त्री	पु०	स्त्री	पु०	स्त्री	पु०	स्त्री	पु०	स्त्री	पु०	स्त्री	पु०	स्त्री	
17	18	19	20	21	22	23	24	25	26	27	28	29	30	31	32	33	34	35	36	37	38	1
ारा बरहज																						
521	14	686	88	5	...	...	...	531	13	453	22	75	...	993	24	154	...	671	143	5,198	8,352	
211	4	159	36	1	...	...	...	102	3	50	4	..	...	57	2	10	...	76	3	1,098	1,708	
25	...	37	...	1	...	...	...	6	...	8	...	...	..	10	1	2	..	13	...	139	239	1
48	...	5	...	...	...	...	...	8	...	1	...	...	..	11	...	2	...	21	...	127	214	2
49	4	19	15	...	...	...	...	9	2	27	4	...	...	13	1	3	...	8	1	157	242	3
18	...	7	2	...	...	...	...	30	...	...	...	...	...	5	...	...	...	4	..	75	152	4
32	...	30	14	...	...	...	...	21	...	7	...	...	...	4	...	3	...	10	2	154	259	5
2	...	12	...	...	...	...	...	2	...	...	...	...	...	11	...	...	..	7	...	258	295	6
34	...	36	4	...	...	...	...	20	1	...	...	...	...	3	...	...	...	1	...	134	243	7
8	...	13	1	...	...	...	...	6	..	7	...	...	..	...	...	...	..	12	...	54	64	8
33	1	132	2	2	...	...	...	111	1	36	1	11	..	182	10	5	...	73	4	715	1,189	
13	...	39	...	1	...	...	...	6	...	2	1	...	...	54	9	4	...	4	1	147	239	9
...		...	...	..	...	...	...	...	...	4	...	1	..	34	..	1	...	18	...	141	196	10
11	...	45	1	..	...	...	...	46	1	10	...	...	...	23	...	...	..	18	1	147	269	11
...	...	12	1	1	..	...	...	...	...	6	...	...	...	21	1	...	...	25	1	65	116	12
...	...	11	...	..		..	...	32	...	6	...	10	...	41	..	...	...	1	...	104	196	13
9	1	25	..	..	...	...	...	27	...	8	...	...	..	9	..	...	...	7	1	111	173	14
21	...	97	6	.	...	...	...	10	...	37	2	4		44	.	2	..	23	1	207	412	
18	...	39	2	...	...	...	...	6	...	29	2	...	...	39	...	1	...	17	1	143	269	15
3	...	58	4	...	...	..	...	4	...	8	...	4	...	5	.	1	..	6	...	64	123	16
1	1	22	...	...	...	...	...	67	2	99	6	44	.	305	3	28	...	81	19	878	1,278	
...	..	2	...	...	...	...	...	8	...	14	...	8	...	64	..	23	...	29	8	213	289	17
...	...	...	...	...	...	...	...	...	...	35	4	25	...	60	1	...	...	9	2	197	292	18
...	..	20	...	...	...	...	...	13	...	9	...	2	...	50	..	2	...	5	...	116	117	19
..	...	...	.	...	...	...	...	4	1	5	2	...	..	16	1	...	...	3	...	54	101	20
...	...	...	...	...	...	...	...	3	...	27	...	4	...	96	...	3	...	27	4	165	292	21
1	1	...	...	..	...	...	...	39	1	9	...	5	...	19	1	...	...	8	5	133	187	22

ग्राम/नगरीय ब्लाक प्राथमिक

4—सलेमपुर तहसील (नगरीय)

स्थानीय कोड नं०	ग्राम/नगर/वार्ड/नगरीय ब्लाक का नाम	ग्राम का क्षेत्रफल एकड़ में तथा नगर/वार्ड का वर्ग कि०मी० में	आधिकृत आवासीय मकानों की संख्या	परिवारों की संख्या	कुल जनसंख्या (संस्थागत और बेघरबार जनसंख्या सहित)			अनुसूचित जातियाँ		अनुसूचित जन जातियाँ		साक्षर व शिक्षित व्यक्ति		कुल काम करने वाले (I–IX)	
					व्यक्ति	पु०	स्त्री	पु०	स्त्री	पु०	स्त्री	पु०	स्त्री	पु०	स्त्री
1	2	3	4	5	6	7	8	9	10	11	12	13	14	15	16
	वार्ड नं० 5 का योग		**397**	442	**2,546**	**1,394**	**1,152**	**144**	**112**	...	...	**762**	**361**	**665**	**46**
23	,,	23	84	88	596	319	277	...	...	...	...	229	137	134	4
24	,,	24	60	72	455	235	220	20	27	...	...	127	43	103	10
25	,,	25	56	62	305	170	135	8	9	...	...	123	44	84	15
26	,,	26	121	136	712	398	314	47	27	...	...	222	131	169	10
27	,,	27	76	84	478	272	206	69	49	...	.	61	6	175	7
	वार्ड नं० 6 का योग		**336**	398	**2,477**	**1,266**	**1,211**	**75**	**58**	...	...	**529**	**273**	**590**	**11**
28	प्रगणक ब्लाक	28	44	72	473	234	239	20	13	...	...	155	98	107	4
29	,,	29	38	43	258	149	109	5	3	...	...	77	19	59	...
30	,,	30	68	79	448	221	227	10	8	...	...	58	6	98	2
31	,,	31	72	80	407	205	202	21	25	...	...	24	37	104	2
32	,,	32	76	81	549	291	258	19	9	...	...	130	84	135	2
33	,,	33	38	43	342	166	176	...	...	...	.	85	29	87	1
	वार्ड नं० 7 का योग		**517**	584	**3,188**	**1,593**	**1,595**	**74**	**82**	.	...	**920**	**336**	**698**	**136**
34	प्रगणक ब्लाक	34	102	112	677	341	336	11	12	. .	..	276	84	176	11
35	,,	35	71	93	468	246	222	8	8	...	...	136	48	113	9
36	,,	36	62	74	471	253	218	2	4	...	.	180	79	90	31
37	,,	37	135	148	753	341	412	42	44	...	...	130	51	132	62
38	,,	38	84	91	501	263	238	5	7	...	...	149	62	105	23
39	,,	39	63	66	318	149	169	6	7	...	...	49	12	82	...

नोट :—वार्ड/प्रगणक ब्लाक स्तर पर क्षेत्रफल उपलब्ध नहीं है ।

जनगणना सार-पत्र

काम करने वाले

I		II		III		IV		V (अ)		V (ब)		VI		VII		VIII		IX		काम न करने वाले X		स्थानीय कोड नं०
पु०	स्त्री	पु०	स्त्री	पु०	स्त्री	पु०	स्त्री	पु०	स्त्री	पु०	स्त्री	पु०	स्त्री	पु०	स्त्री	पु०	स्त्री	पु०	स्त्री	पु०	स्त्री	
17	18	19	20	21	22	23	24	25	26	27	28	29	30	31	32	33	34	35	36	37	38	1
138	5	12	8	1	...	...	...	39	..	110	5	1	...	141	5	49	...	174	28	729	1,106	
4	..	2	2	...	...	...	...	9	..	41	..	..	...	51	...	9	..	18	2	185	273	23
15	1	...	1	1	...	...	...	1	...	5	...	1	...	19	..	17	..	44	8	132	210	24
24	1	...	...	...	...	...	...	...	...	10	2	...	...	8	3	15	...	27	9	86	120	25
...	2	1	...	...	...	...	...	29	...	27	3	...	...	57	2	7	...	48	3	229	304	26
95	1	9	...	...	...	...	...	...	...	27	...	...	...	6	...	1	...	37	6	97	199	27
66	...	151	1	...	...	...	...	90	...	62	3	8	...	103	2	21	...	89	5	676	1,200	
...	...	...	...	...	...	...	...	9	...	11	...	...	...	56	2	1	..	30	2	127	235	28
15	...	22	...	...	...	...	...	10	...	2	.	...	...	4	...	...	..	6		90	109	29
8	...	15	...	...	...	...	...	8	...	9	.	...	...	26	...	10	...	22	2	123	225	30
22	...	34	...	...	...	...	...	8	...	8	1	1	..	7	..	8	...	16	1	101	200	31
...	...	59	1	...	...	...	...	29	...	26	1	6	...	6	...	1	...	8	..	156	256	32
21	...	21	...	...	...	...	...	26	...	6	1	1	...	4	...	1	...	7	..	79	175	33
51	3	113	40	1	...	...	...	112	7	59	1	7	...	161	2	39	...	155	83	895	1,459	
2	..	3	..	...	...	...	...	37	...	20	...	...	...	67	2	2	...	45	9	165	325	34
6	...	.	...	1	...	...	...	18	3	9	1	...	...	37	...	4	...	38	5	133	213	35
7	...	27	25	...	...	...	...	43	4	5	...	...	...	...	...	...	...	8	2	163	187	36
12	2	11	14	...	...	...	...	10	...	13	..	6	...	15	...	26	...	39	46	209	350	37
10	1	9	1	...	...	...	...	4	...	11	...	1	...	40	...	7	...	23	21	158	215	38
14	...	63	...	...	...	...	...	...	...	1	...	...	...	2	...	...	...	2	...	67	169	39

शक्ति प्रेस गाजीपुर–सी० एस० यू० पी० (पी० पी०–211) पी० ओ० नं० 7–जनगणना 1974–500