

CENSUS OF INDIA 1981

SERIES 18

RAJASTHAN

PARTS XIII-A & B

DISTRICT CENSUS HANDBOOK

(Village & Town Directory
Village and Townwise
Primary Census Abstract)

JAISALMER DISTRICT

I. C. SRIVASTAVA
of the Indian Administrative Service
Director of Census Operations, Rajasthan

FOREWORD

Population Census provides data-base for economic and social planning to planners and administrators at all levels. The village and town-wise Census data compiled and processed by the Directorate of Census Operations are being published in the form of District Census Handbook for each district, which, I am sure, will be found quite useful, informative and interesting by planners, administrators as well as academicians and research scholars.

Each District Census Handbook comprises two parts : Part-A containing information on the amenities available in each village/town and Part-B population totals and other demographic data. Some additional information regarding amenities added, in the past ten years, in each village/town has also been provided in these volumes.

Shri I. C. Srivastava, Director of Census Operations, Rajasthan and his colleagues who have endeavoured for several months to complete these comprehensive and useful volumes deserve to be congratulated for accuracy and their timely completion.

M. M. K. WALI
Chief Secretary
Government of Rajasthan

JAIPUR
January 26, 1983

PREFACE

The District Census Handbook (DCH), compiled by the Census Organisation on behalf of the State Government, is one of the most valuable products of the Census. The DCH is constantly referred to by planners, administrators, academicians and researchers. It is *inter alia* used for delimitation of constituencies, formulation of local level and regional plans and as an aid to district administration. The District Census Handbook is the only publication which provides Primary Census Abstract (PCA) data upto village level for the rural areas and wardwise for each city or town. It also provides data on infrastructure and amenities in villages and towns etc.

The District Census Handbook series was initiated during the 1951 Census. It contained important census tables and PCA for each village and town of the district. During 1961 Census the scope of the DCH was enlarged and it contained a descriptive account of the district, administrative statistics, census tables and village and town directory, including PCA. The 1971 DCH series was planned in three parts. Part–A related to village and town directory, Part–B to village and town PCA and Part–C comprised analytical report, administrative statistics, district census tables and certain analytical tables based on PCA and amenity data in respect of villages. However, in some states it was confined to district census tables and in a few cases altogether given up due to delay in compilation and printing.

While designing the format of 1981 DCH series some new features alongwith the restructuring of the formats of village and town directory have been attempted. At the same time, comparability with the 1971 data has also been kept in view. All the amenities except power supply in the village have been brought together in the village directory with the instruction that in case an amenity is not available in the referrent village the distance in broad ranges from the nearest place where the amenity is available may be given. The restructuring of the format of the village directory and incorporating more exhaustive data on infrastructure aspect particularly in relation to amenities and land-use pattern is expected to further meet the need of micro level planning for rural areas. It is expected to help not only in local area planning but regulating the provision of goods and services as well so as to minimise the regional imbalances in the process of development. A few new items of information have also been introduced to meet some of the requirements of the Revised Minimum Needs Programme. Such new items of information as adult literacy centres, primary health sub-centres, and community health workers in the village have been introduced in the village directory with this objective in mind. The new item on approach to the village is to have an idea about the villages in the district which are inaccessible. A new column, "total population and number of households" has been introduced to examine the correlation of the amenities with the population and number of households they serve. Addition of two more appendices listing the villages where no amenities are available and according to the proportion of scheduled caste and scheduled tribe population to the total population has also been made with this view in mind.

The formats of the town directory have also been modified to meet the requirements of the Minimum Needs Programme by providing information on a few new items. A new statement on civic and other amenities in slums in Class–I and Class–II towns (Statement IV–A) has been introduced with this objective in mind. It is expected that this will help the planners to chalk out programmes on provision of civic amenities for the improvement of slums. The columns on Scheduled Castes and Scheduled Tribes population in Statement IV relating to civic and other amenities and adult literacy classes/centres under educational facilities in Statement V are also added *inter alia* with this view. A significant addition is class of town in all the seven statements of the town directory. The infrastructure of

amenities in urban areas of the country can be best analysed by taking the class of towns into consideration. The addition of the columns on civic administration status and population in a few statements also serves this purpose.

The format of the Primary Census Abstract for the villages and towns has been formulated in the light of changes in the economic and other questions canvassed through the Individual Slip of 1981 Census.

In order to avoid delay in publication of 1981 DCH series it has been so designed that Part-A of the volume contains village and town directory and Part-B, the PCA of villages and towns including the Scheduled Castes and Scheduled Tribes PCA upto Tehsil/Town levels. At the beginning of the DCH a detailed analytical note supported by a number of inset tables based on PCA and non-census data in relation to the infrastructure has been introduced to enhance its value. The district and tehsil/police station/C D Block etc., level maps depicting the boundaries and other important features have been inserted at appropriate places, to further enhance the value of the publication.

This publication is a joint venture of the State Government and the Census Organisation. The data have been collected and compiled in the State under the direction of Shri I. C. Srivastava, the Director of Census Operations, Rajasthan on behalf of the State Government which has borne the cost of printing. The task of planning, designing and coordination of this publication was carried out by Shri N. G. Nag, Deputy Registrar General (Social Studies) of my office. Dr. B. K. Roy, Deputy Registrar General (Map) provided the technical guidance in the preparation of the maps. Data received from Census Directorates have been scrutinised in the Social Studies Division at the headquarters under the guidance of Shri M. M. Dua, Senior Research Officer. I am thankful to all who have contributed in this project.

NEW DELHI
January 26, 1983

P. PADMANABHA
Registrar General, India

ACKNOWLEDGEMENT

We are deeply indebted to the State Government for their prompt help to us at all stages of Census Operations. We are beholden to Shri M. M. K. Wali, Chief Secretary, Rajasthan for his unstinted support and continued encouragement to us at all stages of work as also for having consented to write the Foreword for the series. The former Chief Secretary, Shri G. K. Bhanot who inaugurated the two State-level Census conferences had infused a sense of urgency and seriousness in the minds of Collectors and other officers engaged in Census work at the district level, which went a long way in gearing up the entire administrative machinery and we are extremely grateful to him. Several departments of the State Government among which General Administration, Education, Community Development, Economics and Statistics, Public Relations, Printing and the Department of Personnel deserve special mention, extended utmost cooperation and help in both the phases of Census Operations. The District Collectors played a pivotal role in successfully conducting and supervising Census Operations despite their multifarious responsibilities. They were assisted well by ADMs/SDOs, Tehsildars and Municipal Officers and other Charge Officers. The Supervisors and Enumerators, the basic census functionaries worked ceaselessly in the entire period of field-work to make 1981 Census Operations smooth and successful.

We are deeply grateful to Shri P. Padmanabha, Registrar General and Census Commissioner India for his sustained support and spontaneous, unfailing guidance throughout our endeavours. Our grateful thanks are due to Shri V. P. Pandey, Joint Registrar General and Shri N. G. Nag, Shri K. K. Chakravorty and Dr. B. K. Roy, the three Deputy Registrar Generals and their colleagues at the headquarters for their ever-willing, helping hand and thoughtful suggestions for putting together and shaping the volumes in their present form.

Shrimati Meenakshi Hooja and Shri S. C. Varma, the former Deputy Directors incharge of District Handbooks who were ably assisted by Shri Shamsher Singh, Assistant Director and Shri Wali Haider, Investigator and their team of workers deserve all praise for their perseverance and dedication to work. The management of funds, budgeting and reimbursement of expenditure etc. for these publications were ably handled by Shri R. C. Chandnani, Assistant Director (Adm.). Shri R. C. Bhargava, Assistant Director has taken pains in drafting the analytical notes for Jaisalmer District Census Handbook. Finally, the entire manuscript was thoroughly scrutinised and made press worthy by the specially constituted co-ordination cell headed by Shri R. C. Bhargava, Assistant Director, who was very well assisted by Shri G. D. Agrawal, Assistant Director, Sarvashri R. A. Gupta and R. N. Verma, Senior Supervisors and whose efforts deserve special mention.

The Primary Census Abstract, the population profile for all the administrative units of district was first prepared in Regional Tabulation Office, Jodhpur headed by Shri J. N. Calla, Deputy Director, who put in his 'Labour of Love' to ensure its timely preparation. In this task he was assisted by Sarvashri G. L. Verma and R. S. Sharma, Investigators.

Shri S. R. Luhadia, Deputy Director who had earlier prepared the work-design and supervised the training programme for compilation and tabulation of primary data in the Regional Census Offices, engendered the necessary team spirit among staff for completing various components of work before proceeding for training at London School of Economics. He has ably edited some of the drafts of analytical notes included in these publications for which he deserves my sincere thanks.

The PCA and various other tables were scrutinised and finalised for publication under the close supervision and guidance of Shri R. C. Bhargava, Assistant Director by his team of zealous workers headed by Shri R. N. Verma, Senior Supervisor. Their precision and promptitude in delivering goods deserve special mention. The members of the staff in the Art Section did a commendable job, first, under the guidance of Shri M. L. Kumawat, Sr. Geographer, a highly experienced census hand and later under Shri J. C. Srivastava, Research Officer. The work pertaining to the preparation of maps of the district was supervised by Shri R. D. Aggarwal, Deputy Director (Technical). Shri M. M. Goyal, Investigator and official incharge of printing personally looked to various aspects of printing work alongwith his associates, which has ensured the timely release of volumes and all credit goes to him for getting them through the press. We are also highly thankful to Shri K. C. Ajmera of Mahavir Printing Press, M. I. Road, Jaipur for making special arrangements for printing and supervising personally all processes thereof.

JAIPUR
Republic Day, 1983

I. C. SRIVASTAVA

MEMBERS OF THE STAFF ASSOCIATED WITH THIS PUBLICATION

Village and Town Directory :

1.	Shri Pratap Singh	Statistical Assistant
2.	Shri Narain Singh Khejroli	Statistical Assistant
3.	Smt. Usha Sharma	Statistical Assistant
4.	Smt. Santosh Malakar	Statistical Assistant
5.	Km. Nishi Saxena	Computor
6.	Km. Kusum Lata Yadav	Computor
7.	Shri Bhagwan Sahai Sankhla	Computor
8.	Shri Arun Kumar Jain	Computor
9.	Shri Shyam Narain Bheda	Computor
10.	Shri Kailash Narain Sharma	Computor

Primary Census Abstract :

1.	Shri N. K. Baj	Investigator
2.	Shri Abdul Waheed	Investigator
3.	Shri T. C. Basandani	Investigator
4.	Shri K. B. Sharma	Statistical Assistant
5.	Shri Gope Raja	Statistical Assistant
6.	Shri M. L. Sindhi	Statistical Assistant
7.	Shri V. D. Chandwani	Statistical Assistant
8.	Smt. Charu Mathur	Statistical Assistant
9.	Shri Beechittar Singh	Computor
10.	Shri O. P. Badaya	Computor
11.	Shri N. K. Gupta	Computor
12.	Shri Mukesh Bhargava	Computor

Maps :

1.	Shri Autar Singh	Sr. Geographer
2.	Shri N. R. Sisodia	Geographer
3.	Shri Mukut Guria	Geographer
4.	Shri D. L. Verma	Sr. Artist
5.	Shri Hem Singh	Sr. Draftsman
6.	Shri Sardul Singh	Artist
7.	Shri M. S. Panwar	Artist
8.	Shri P. K. Sharma	Artist
9.	Shri L. L. Padiyar	Draftsman
10.	Shri Indra Narain	Draftsman

Typing :

1.	Shri S. K. Ajmera	Computor
2.	Shri D. P. Sekra	Jr. Steno
3.	Shri G. L. Gupta	Operator

Printing :

1.	Shri Hassan Mohammad	Printing Inspector
2.	Shri Kanhaiya Lal	Computor
3.	Shri R. K. Sharma	Proof Reader
4.	Shri Simon Paul	Proof Reader

POPULATION PROFILE
(CENSUS 1681)

Serial No.	State/District	Area (in sq.km)	Population	Rank	Percentage to total population of Rajasthan 1981	Decennial Growth Rate 1971-81	Literacy Rate	Sex Ratio	Work Participation Rate
1	2	3	4	5	6	7	8	9	10
	RAJASTHAN	**342,239**	**34,261,862**	—	**100.00**	**+32.97**	**24.38**	**919**	**30.48**
1.	Ganganagar	20,634	2,029,968	3	5.93	+45.62	26.03	874	29.48
2.	Bikaner	27,244	848,749	20	2.48	+48.09	28.20	891	29.31
3.	Churu	16,830	1,179,466	16	3.44	+34.88	21.86	954	29.50
4.	Jhunjhunun	5,928	1,211,583	15	3.54	+30.39	28.61	956	25.04
5.	Alwar	8,380	1,771,173	5	5.17	+26.17	26.53	892	26.73
6.	Bharatpur	8,100	1,884,132	4	5.50	+26.43	26.05	831	27.27
7.	*Sawai Madhopur*	*10,527*	*1,535,870*	9	*4.48*	*+28.68*	*23.23*	*867*	*28.86*
8.	Jaipur	14,068	3,420,574	1	9.98	+38.50	31.40	894	29.37
9.	Sikar	7,732	1,377,245	11	4.02	+32.09	25.43	963	24.62
10.	Ajmer	8,481	1,440,366	10	4.20	+25.50	35.30	922	35.83
11.	Tonk	7,194	783,635	22	2.29	+25.22	20.56	928	33.87
12.	Jaisalmer	38,401	243,082	26	0.71	+44.84	15.80	811	32.09
13.	Jodhpur	22,850	1,667,791	6	4.87	+44.82	26.64	909	30.59
14.	Nagaur	17,718	1,628,669	7	4.75	+29.04	19.38	958	33.11
15.	Pali	12,387	1,274,504	13	3.72	+31.39	21.87	946	32.07
16.	Barmer	28,387	1,118,892	17	3.27	+44.41	12.29	904	31.85
17.	Jalor	10,640	903,073	18	2.64	+35.20	13.70	942	29.41
18.	Sirohi	5,136	542,049	25	1.58	+27.90	20.07	963	29.46
19.	Bhilwara	10,455	1,310,379	12	3.82	+24.22	19.79	942	38.50
20.	Udaipur	17,279	2,356,959	2	6.88	+30.69	22.01	977	30.13
21.	Chittaurgarh	10,856	1,232,494	14	3.60	+30.41	21.94	951	37.81
22.	Dungarpur	3,770	682,845	23	1.99	+28.78	18.52	1,045	27.19
23.	Banswara	5,037	886,600	19	2.59	+35.44	16.85	984	27.97
24.	Bundi	5,550	586,982	24	1.71	+30.72	20.14	887	33.93
25.	Kota	12,436	1,559,784	8	4.55	+36.57	32.53	888	30.40
26.	Jhalawar	6,219	784,998	21	2.29	+25.85	22.11	926	35.96

FACTS FROM FIGURES

			RAJASTHAN STATE	JAISALMER DISTRICT
POPULATION	TOTAL	Persons	34,261,862	243,082
		Males	17,854,154	134,204
		Females	16,407,708	108,878
	RURAL	Persons	27,051,354	210,155
		Males	14,013,454	115,337
		Females	13,037,900	94,818
	URBAN	Persons	7,210,508	32,927
		Males	3,840,700	18,867
		Females	3,369,808	14,060
DECENNIAL POPULATION GOWTH RATE 1971-81			+32.97	+44.84
AREA (Sq. Km)			342,239	38,401
DENSITY OF POPULATION (Per Sq. Km)			100	6
SEX-RATIO (Number of Females per 1,000 Males)			919	811
LITERACY RATE		Persons	24.38	15.80
		Males	36.30	24.35
		Females	11.42	5.25
PERCENTAGE OF URBAN POPULATION TO TOTAL POPULATION			21.05	13.55
PERCENTAGE TO TOTAL POPULATION :				
(i) Main Workers		Persons	30.48	32.09
		Males	49.92	55.04
		Females	9.32	3.80
(ii) Marginal Workers		Persons	6.13	4.22
		Males	0.98	1.19
		Females	11.74	7.96
(iii) Non-workers		Persons	63.39	63.69
		Males	49.10	43.77
		Females	78.94	88.24
BREAK-UP OF MAIN WORKERS				
PERCENTAGE AMONG MAIN WORKERS:				
(i) Cultivators		Persons	61.59	58.49
		Males	60.70	58.73
		Females	66.75	54.29
(ii) Agricultural Labourers		Persons	7.32	3.34
		Males	5.89	2.91
		Females	15.67	10.90

FACTS FROM FIGURES

		RAJASTHAN STATE	JAISALMER DISTRICT
(iii) Household Industry	Persons	3.26	2.57
	Males	3.33	2.31
	Females	2.82	7.33
(iv) Other Workers	Persons	27.83	35.60
	Males	30.08	36.05
	Females	14.76	27.48
PERCENTAGE OF SCHEDULED CASTES POPULATION TO TOTAL POPULATION	Persons	17.04	14.52
	Males	17.10	14.01
	Females	16.98	15.14
PERCENTAGE OF SCHEDULED TRIBES POPULATION TO TOTAL POPULATION	Persons	12.21	4.39
	Males	12.05	4.27
	Females	12.39	4.54
NUMBER OF OCCUPIED RESIDENTIAL HOUSES		5,726,680	43,222
Sub-Divisions		83	2
Tehsils		197	2
Panchayat Samities		236	3
Number of Villages	Total	37,124	515
	Inhabited	34,968	462
	Uninhabited	2,156	53
Number of Towns		201	2
Net area sown (in hectares) (1979-80)		14,206,683	246,741
Net irrigated area (in hectares) (1979-80)		3,308,273	142
Colleges (No.) (1979-80)		269	2
Secondary/Higher Secondary Schools (No.) (1979-80)		2,168	16
Middle Schools (No.) (1979-80)		5,175	49
Primary & Pre-primary Schools (No.) (1979-80)		21,313	284
Roads (Km) (1979-80)		40,399	1,976
Towns/Villages electrified (As on 31.3.80)		13,831	15
Wells electrified (upto 1979-80)		183,238	11

1981 CENSUS - PUBLICATION PLAN

The Rajasthan 1981 Census Publications, Series-18 in All India Series, will be published in the following parts :

GOVERNMENT OF INDIA PUBLICATIONS

Part I-A	Administration Report—Enumeration (In Press)	For official use only
Part I-B	Administration Report—Tabulation	
Part II-A	General Population Tables (In Press)	
Part II-B	Primary Census Abstract (Published)	
Part III	General Economic Tables	
Part IV	Social and Cultural Tables	
Part V	Migration Tables	
Part VI	Fertility Tables	
Part VII	Tables on Houses and Disabled Population (Published)	
Part VIII	Household Tables	
Part IX	Special Tables on Scheduled Castes and Scheduled Tribes	
Part X-A	Town Directory	
Part X-B	Survey Reports on selected Towns	
Part X-C	Survey Reports on selected Villages	
Part XI	Ethnographic Notes and special studies on Scheduled Castes and Scheduled Tribes	
Part XII	Census Atlas	

GOVERNMENT OF RAJASTHAN PUBLICATIONS

Part XII-A	Administrative Atlas
Part XIII-A & B	District Census Handbook (Village and Town Directory and Primary Census Abtract)

DISTRICT CENSUS HANDBOOK

JAISALMER DISTRICT

RAJASTHAN

DISTRICT JAISALMER

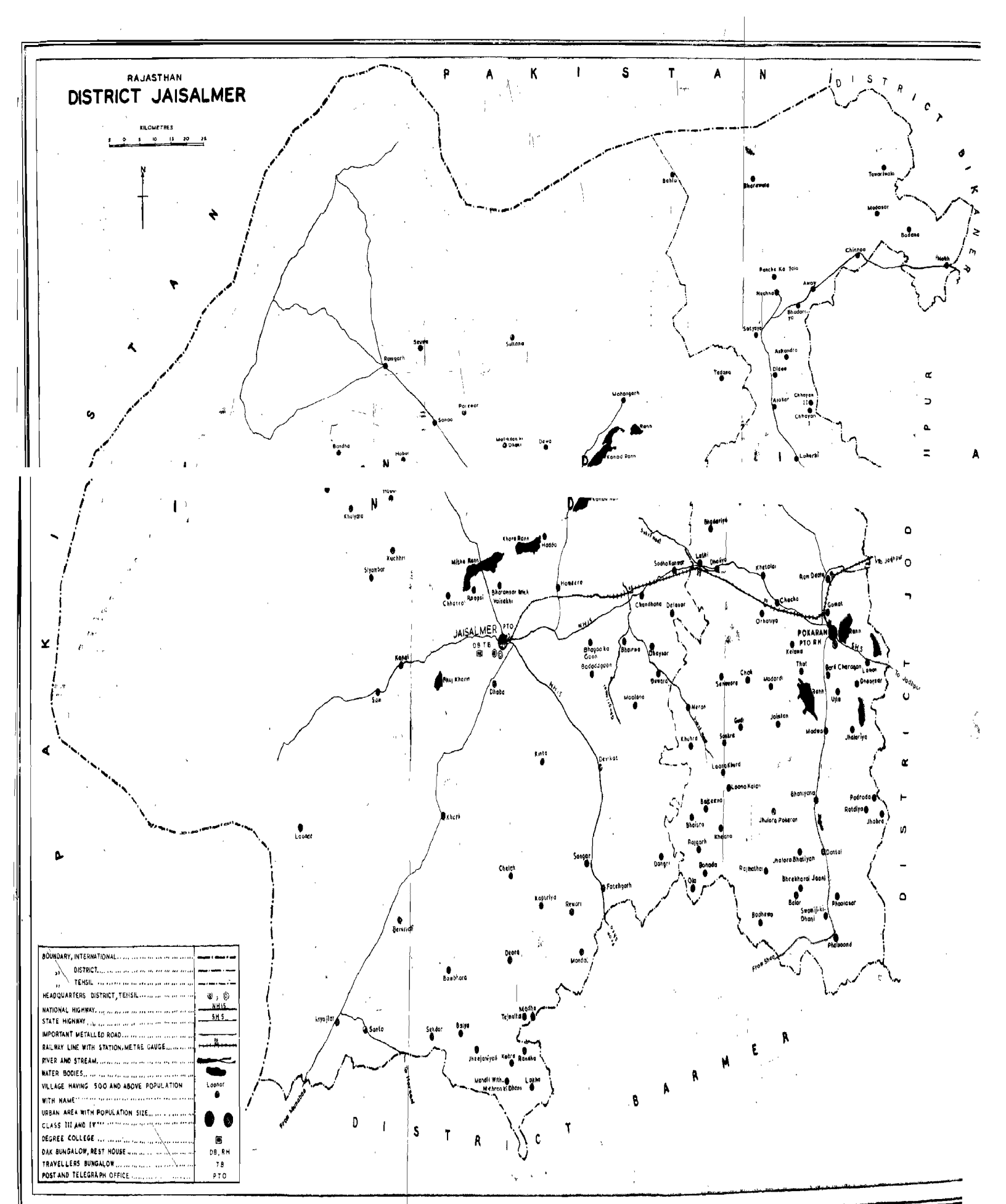

BOUNDARY, INTERNATIONAL	
" DISTRICT	
" TEHSIL	
HEADQUARTERS DISTRICT, TEHSIL	⊛ , ◎
NATIONAL HIGHWAY	NH 15
STATE HIGHWAY	SH 5
IMPORTANT METALLED ROAD	
RAILWAY LINE WITH STATION, METRE GAUGE	
RIVER AND STREAM	
WATER BODIES	
VILLAGE HAVING 500 AND ABOVE POPULATION WITH NAME	Laonar
URBAN AREA WITH POPULATION SIZE CLASS III AND IV	
DEGREE COLLEGE	▣
DAK BUNGALOW, REST HOUSE	DB, RH
TRAVELLERS BUNGALOW	TB
POST AND TELEGRAPH OFFICE	PTO

BASED UPON SURVEY OF INDIA MAP WITH THE PERMISSION OF THE SURVEYOR GENERAL OF INDIA.

© GOVERNMENT OF INDIA COPYRIGHT, 1984.

CONTENTS

	PAGES
FOREWORD	(iii)
PREFACE	(v)
ACKNOWLEDGEMENT	(vii)
AN INTRODUCTORY NOTE	(xvii)
JAISALMER DISTRICT—A PROFILE	(xix)
HISTORY OF DISTRICT CENSUS HANDBOOK	(xxxi)
SCOPE OF VILLAGE & TOWN DIRECTORY AND PRIMARY CENSUS ABSTRACT	(xxxii)
CENSUS CONCEPTS	(xxxviii)
ANALYTICAL NOTE—PRIMARY CENSUS ABSTRACT	(xliv)
CENSUS HOUSES AND DISABLED PERSONS	(lvii)
ANALYTICAL NOTE—VILLAGE & TOWN DIRECTORY	(lix)

PART A—VILLAGE & TOWN DIRECTORY

SECTION I-VILLAGE DIRECTORY

Codes used for various amenities in Village Directory	5
VILLAGE DIRECTORY (with Map of Tehsil and Alphabetical List of Villages) :	
1. Jaisalmer Tehsil	9
2. Pokaran Tehsil	47

APPENDICES

Appendix I —	Tehsilwise abstract of educational, medical and other amenities	66
Appendix II —	Land utilisation data in respect of non-municipal towns (Census Towns)	70
Appendix III —	List of inhabited villages where no educational, medical, drinking water, post and telegraph, day or days of market/hat, communication and power supply facilities are available	71
Appendix IV —	List of villages according to the proportion of Scheduled Castes and Scheduled Tribes to the total population by ranges	72

SECTION II—TOWN DIRECTORY

Codes used for various amenities in Town Directory	80

PAGES

TOWN DIRECTORY

Statement I — Status and Growth History 82
Statement II — Physical aspects and Location of Towns, 1979 84
Statement III — Municipal Finance, 1978–79 86
Statement IV — Civic and other Amenities, 1979 88
Statement V — Medical, Educational, Recreational and Cultural facilities, 1979 90
Statement VI — Trade, Commerce, Industry and Banking, 1979 92

APPENDIX

Towns showing their out-growth with population 96

PART B—PRIMARY CENSUS ABSTRACT

DISTRICT PRIMARY CENSUS ABSTRACT 98

VILLAGE PRIMARY CENSUS ABSTRACT

1. Jaisalmer Tehsil 102
2. Pokaran Tehsil 124

URBAN PRIMARY CENSUS ABSTRACT

I Jaisalmer Town 134
II Pokaran Town 134

APPENDICES

Appendix I — Total Scheduled Castes and Scheduled Tribes Population—Urban Blockwise 139
Appendix II — Villages classified by population sizes 141

SPECIAL PRIMARY CENSUS ABSTRACT FOR SCHEDULED CASTES & TRIBES

List of Scheduled Castes and Scheduled Tribes—Rajasthan 151
Primary Census Abstract for Scheduled Castes 152
Primary Census Abstract for Scheduled Tribes 154

SPECIAL ANNEXURE

PANCHAYAT SAMITIWISE ABSTRACT OF VILLAGE DIRECTORY AND PRIMARY CENSUS ABSTRACT

Note 159
Special Annexure I—Panchayat Samitiwise List of Villages 160
Special Annexure II—Panchayat Samitiwise Abstract of Village Directory 168
Special Annexure III—Panchayat Samitiwise Primary Census Abstract 170

AN INTRODUCTORY NOTE

The series of District Census Handbooks has been prepared after compilation and tabulation of data collected through Individual Slip and Household Schedule on full count basis for which nearly 1,500 workers were engaged for a period extending to more than 12 months. For the first time, an attempt has been made in the series to bring out demographic and other data in diglot, Hindi and English, for a more beneficial use by data users of all categories. Hindi being the official language of the State, a Hindi version of the analytical notes has also been added with a view to cater to the needs of all sections of readers.

As a necessary corollary to the Handbooks, Panchayat Samities, the basic administrative units of development administration and planning have been listed out separately in relation to those districts only wherein they are not co-terminous with their tehsils and information relating to their population figures as well as amenities available in each village located in their jurisdiction will be presented in a separate volume under the title Supplement to District Census Handbook (Panchayat Samiti). However, for reference, in the main District Census Handbook, a list of villages forming part of each non-coterminous Panchayat Samiti has been provided alongwith the abstracts of population and amenities for such Panchayat Samities as a whole in the form of Special Annexures.

Another new feature of the present series is the depiction of villages falling in various population ranges by their total population figures for 1981 Census.

In addition to new items like uses of electricity and nearest communication points, information for which was not collected in 1971 Census, a specific note on each district covering general information regarding its history, topography, physiography, administrative set-up and places of tourist and historic importances etc., has also been included with a view to provide comprehensive and more purposeful information about the district as a whole. Population figures of Scheduled Castes/Scheduled Tribes constituting the core of 'weaker-section' have been presented at district/tehsil/town level so as to facilitate planning for their welfare both at micro and macro levels.

It is earnestly hoped that the District Census Handbook will serve its purpose for planners, administrators of welfare schemes and other data users in general.

JAISALMER DISTRICT - A PROFILE

Jaisalmer was founded by King Jaisa or Jaisal. The word Jaisalmer is said to have been derived from a combination of words, Jaisal and Meru – A local name for Jaisal's fort. Prior to Jaisalmer, the capital of the state was at Lodorva which Rao Jaisal, the ruler of the state, found unsafe from defence point of view and so shifted it to a new town, Jaisalmer, which he considered to be quite safe. Lodorva still lies in ruins, 16 km. north-west of Jaisalmer. The area was widely known as 'Mad Dhara' or 'Vallamandal' from ancient times. Although authentic information about ancient history of the state is not available, it is generally accepted that sometime after the great war of Mahabharata, the Yadavas of Mathura moved out in large numbers. The forefathers of the ruling chiefs of Jaisalmer, who claimed descent from Lord Krishna, the prince of Mathura, migrated to the region sometime in the sixth century B.C.

2. The region had a chequered history of victories and defeats, glories and subjugation. The first important ruler of this line is said to be Salivahan, the founder of the city of Salivahanpur, generally identified with Sialkot. The Salivahan's grandson, Bhati, was a great warrior; and hence the dynasty came to be known as Bhati dynasty. He is credited with having started an era, the 'Bhattik Samvat', the initial year of which coincided with 623 AD. The dynasty produced many legendary heroes besides those mentioned above. Jaisalmer reached the height of glory during the time of Sabal Singh who came to throne in 1653 AD and was a contemporary of the Mughal Emperor Shahjahan.

3. The present district is largely composed of the former Jaisalmer state which was among the last Rajputana states to go under British protection. The treaty between Maharawal Mulraj II (1762-1819 AD) and the British Government, dated the 12th December, 1818, guaranteed to the ruler and his posterity the principality of Jaisalmer. Under this treaty the ruler of the state was required to act in subordinate cooperation with the British Government.

4. During the first Afghan war of 1838-39, the British had to despatch their troops to assist their main army by way of the river Indus. At that time the then ruler of the state, Gaj Singh, made excellent foolproof arrangements for the transportation of the troops. For this act of timely help and cooperation the British Government felt grateful to the ruler. In 1844, after the British annexed Sind, the forts of Shahagarh and Ghotaru, which formerly belonged to Jaisalmer, were restored to the state.

5. From 1844 to 1949, when Jaisalmer was merged into the state of Rajasthan, there was no important change in the area of the state. On October 6, 1949, the region was given the status of an independent district in Jodhpur division. At that time the district was divided into two sub-divisions namely, Jaisalmer and Bhap comprising five tehsils viz., Jaisalmer, Ramgarh, Sam, Fatehgarh and Bhap. The sub-divisions were subsequently reduced to one and tehsils to two, the tehsils of Ramgarh, Sam and Fatehgarh having been amalgamated with Jaisalmer tehsil.

6. In 1953, as a measure of economy and administrative convenience, the status of Jaisalmer was reduced from a district to that of a sub-division and was made a part of Jodhpur district. However, the district status was restored in 1954. At that time the district was divided into six tehsils viz., Jaisalmer, Pokaran, Ramgarh, Sam, Nachna and Fatehgarh. In 1962, Fatehgarh tehsil was abolished while Ramgarh, Sam and Nachna tehsils were reduced to the status of sub-tehsils in 1963.

7. At present the district is divided into two sub-divisions-Jaisalmer and Pokaran. These sub-divisions are also the tehsils and these are further divided into three sub - tehsils namely, Ramgarh and Sam in Jaisalmer tehsil and Nachna in tehsil Pokaran. Both the tehsil headquarters are also municipal towns. During the intercensal period 1971-81, village Chhayan II of Phalodi tehsil in Jodhpur district was transferred to Pokaran tehsil of Jaisalmer district.

8. The Collector and District Magistrate is the administrative head of the district. Each sub-division is under the charge of a Sub-Divisional Officer while each

tehsil is under the charge and supervision of a Tehsildar who is also vested with powers of an Executive Magistrate.

9. With the ushering in of the Panchayat Raj in the state, three Panchayat Samities namely, Jaisalmer, Sam and Sankara have been functioning in the district. The Panchayat Samities are guided by Zila Parishad under the Chairmanship of the Zila Pramukh and administratively supervised by the Collector of the district who is also an ex-officio District Development Officer. The aim of the Panchayat Samities is to promote developmental activities at the block level and oversee implementation with regard to some of the schemes.

10. Jaisalmer district may be roughly described as irregular polygon of seven sides, the longest axis being about 338 km, in length. It is situated in the extreme western part of Rajasthan and forms the major part of the great Indian desert-Thar. In lies between 26°01′ and 28°02′ north latitudes and 69°29′ and 72°20′ east longitudes. It is bounded on the west, north and north-west by Pakistan and on the north-east by Bikaner district. On the south lies the district of Barmer and on the east the district of Jodhpur.

Physiography

11. The area comprising the district is almost sandy, dry and ill-watered and forms part of the Great Indian Desert of Thar. However, in the neighbourhood of Jaisalmer town, within a radius of about 64 km., the soil is stony containing numerous rocky ridges and hard undulating plains. With this exception, the general nature of land in the district looks like a limitless sea of sand-dunes of different shapes and varying sizes. The biggest sand-dunes are found in Ramgarh and Sam sub-tehsils. Most of these are deeply stabilized and look like sand-hills. It is, however, surprising to note that even a little rain turns this waste area into greenery and becomes good pasture land.

12. In the area near Deda in Sam sub-tehsil and almost in half the area of Pokaran tehsil, the land is gravel stone and is locally known as "Magra". There are also a few low lying hills in Pokaran tehsil. The height of these varies between 61 to 107 metres above sea level and they are usually covered with 'Bordi' and 'Khejra' trees.

13. There is no perennial river in the district. However, among the few streams which flow around Jaisalmer, one is called 'Kakni' which rises near village Kotri about 22 km. south of Jaisalmer. It flows first towards the north and then turns west. Near Rupsi village it forms a lake known as 'Bhuj Jhil'. However, during years of heavy rainfall, it deviates from its natural course and flows towards north for about 20 kms where its water is harnessed by the 'Daiya' Dam. There are no natural lakes in the district. During the rainy season, however, the water accumulates in several low lying areas and is used for drinking and other domestic purposes till it lasts. The underground water level in the district is very low, the depth varying from 38 to 46 metres (125 to 150 feets). In nutshell no other part of Rajasthan is as lifeless and forbidding in appearance as this district is.

Climate

14. The climate of the district is dry and healthy. It is characterised by large extremes of temperature and erratic rainfall. The hot weather is very prolonged and the heat during summers, which extend upto the end of June, is intense. During 1980, the maximum temperature recorded at Jaisalmer was 46°C., while the minimum was as low as 2°C. The mean temperature during the year works out to 24°C., while the average humidity was 56.4 per cent.

15. The rainfall in the district is scanty and precarious, generally varies in different parts. The average normal annual rainfall is only 16.40 cms. In 1980 it was only 14.25 cms. The rainfall decreases from the south-east to the north-west in the district. The north-western regions of the district have the scantiest rains and are largely confined to the south-west monsoon season when about 86 per cent of the annual rainfall is received. August is generally the month of maximum rains.

Geology and Minerals

16. As already stated the area now known as Jaisalmer district is to a large extent covered by dunes of blown sand of the transverse type i.e. the ridges usually are parallel to the prevailing direction of the wind. One can still notice the Jurassic rocks comprising limestone, sand stone and shales amidst the desert sands. According to a survey conducted by Geological Survey of India, these can be broadly classified into seven groups namely, Eocene Beds, Abur Beds, Parihar Sandstone, Badsar Beds, Baisakhi Beds, Jaisalmer limestone and Lathi Beds.

17. The important minerals so far found in the district are fuller's earth, clay, gypsum, limestone,

yellow and red ochre and phosphorite. Though fairly large deposits of fuller's earth are available in the district, its exploitation seems to be on a limited scale near Mandau, Manda, Nedai and Ramgarh. White clay occurs at Devikot, Chhor and Mandai. Gypsum is excavated at Mohangarh. Other important localities where large deposits are estimated are Hamirwali, Lakhasar, Lakha, Nokh and Nedai. Jaisalmer limestone is extensively used for exquisite artistic work. Quarries of limestone are located at Amarsagar, Moolsagar and near Jaisalmer town. After good polishing, it can be used as ornamental stones. Chips of these stones are used in mosaic tiles and cement flooring. Red and yellow ochre are also found south and west of Devikot. Recent finds of phosphorite have also been reported near Beermania. This important mineral may prove to be of great value in the manufacture of super phosphate fertilisers. Test drilling for oil and gas by the Oil and Natural Gas Commission is also in progress.

Forest, Flora and Fauna

18. The forest areas cover only about 59,601 hectares of land in the district constituting 1.55 per cent of the total area of the district. Thus there are no forests worth the name in Jaisalmer district because of the dry climatic conditions. A very small forest belt of about 48 sq. km. is located in the north-east of Jaisalmer town. It is essentially a grass land. A nursery is also functioning at Nachna to supply saplings for the plantation on the road side. The prospect of forest development in the area in the near future seems to be bleak unless a regular water supply is assured.

19. Due to the desert conditions prevailing in the district, vegetation is very scarce. The vegetation of this area can be included in Tropical Thorn Forest Area. Most of the flowering plants found in the area are shrubs and wild grasses which, however, do not survive for more than a few months after the rains. The main varieties of trees are Babul *(Acacia nilotica)*; Kumta *(Acacia senegal)*; Nim *(Azadirachta indica)*; Jal *(Capparis aphylla)* or Karer *(Capparis decidua)*; Guggul *(Commiphora mukul)*; Kabuli Kikar *(Prosopis spicigera)*; Mitha Jhal or Barapilu *(Salvadora oleoides)*; Khari Jhal or Chhotapilu *(Salvadora persica)*; Rohira or Regtrora *(Tecomella undulata)* and Ber *(Ziziphus mauritiana)*. Prominent among these are Nim, Babul and Khejri.

20. The shrubs include Bui *(Aerviato mentosa)*; Akra *(Calotropis procera)*; Phog *(Calligonum polygonoides)*; Thohar *(Euphorbia tirucalli)*; Bagra *(Gynadropris pentaphylla)*: Jahrbuti or Lana *(Haloxylon salieornicum Bungeese Boiss)*; Hajern *(Mimosa rubicaulis)* and Santhi *(Trian themmonogyna)*.

21. Immediately after good showers the area turns into green pasture where wild grasses grow in abundance. Important among these are Lamp *(Aristida depressa)*; Dhaman *(Pennisetum cenchroides)*; Doob *(Cynodon dactylon)*; Motha *(Cyperus longus)*; Gharaniagas *(Chloris virgata)*; Morant *(Chloris roxburglina)*; Bharut *(Cenchrus catharticus)*; Ganthil *(Dactyloctenium aegyptium)*; Phalis *(Panicum crusgalli)* and Siwan *(Panicum frumentaceum)*.

22. As there are no wild forests or hills, the district does not abound in any special type of wild animals. The fauna found here is of common variety such as hyenas, desert fox, jackal and chinkara. Wolves were at one time very common but their number now seems to have dwindled.

23. A large number of snakes are also found in the district. Poisonous snakes like vipers, cobras and kraits are seldom seen in the district. A poisonous reptile called Pivana, like a snake in appearance, is reported to have existed in the district. It does not bite, but is said to creep over the chest of a sleeping man and continue breathing into his nose and mouth. Since its breath is poisonous, a man poisoned by a Pivana seldom recovers.

24. The game birds found in the district are the imperial sand grouse *(Petrocles exustus)*, the common bustard *(Chlanaydotis undulata)*, the great Indian bustard *(Choriotis nigriceps)*, the Indian courser *(Cursorius coromandelicus)* and the grey partridge *(Francolinus pondicerianus)*. The imperial sandgrouse usually visits this area in winter during the months October to February. Another bird of interest which visits the district in winter is the rosy pestor *(Pastor roseus)*. This bird destroys the locusts which are a frequent menance to this area.

Land Use

25. The pattern of land use in the district is typical of arid zones with a very high proportion *(78.22%)* of culturable waste, which is covered by nothing but grass vegetation due to sand. In fact, the degree and extent of sand dunes in various parts of the district have gone a long way in determining the effective land use for agricultural and other purposes.

26. The total geographical area of the district is 38,44,446 hectares. The reporting area for the land

utilisation purposes was 38,38,406 hectares in 1979-80. The classification of the land use in the district during this referrent period was as under :

Classification of the Land use	*Area (in hectares)*	*Percentage to total area*
1	2	3
1. Forests	59,601	1.55
2. Land put to non-agricultural use	54,105	1.41
3. Barren and uncultivated land	327,104	8.52
4. Other uncultivated land (excluding fallow land)	88,797	2.31
5. Culturable waste	30,02,198	78.22
6. Fallow land	59,860	1.56
7. Net area sown	2,46,741	6.43
Total	38,38,406	100.00

Crop Pattern

27. Kharif is the main crop of the district. Bajra, Jowar, creeping pulses, Moong, Moth and Til are the important Kharif crops sown in the district. Of these, Bajra is the most important, occupying about 90 per cent of the crop area in the Kharif season. Rabi crop is grown only in those parts where artificial irrigation is possible and, consequently, their cultivation is limited. Wheat and gram are the important Rabi crops.

28. Besides these crops, vegetables like radish (Mooli), brinjals, onion, etc. are grown by the local 'Malis' in 'Badies' in Jaisalmer and Pokaran towns where they find ready local market. Cultivators grow 'Matira' and 'Kakri' in their fields during rains and they grow in abundance. The following statement gives the final data for area under cultivation for principal crops and their production for the year 1979-80 :

Crops	*Area (in hectares)*	*Production (in tonnes)*
1	2	3
A-Cereals		
1. Bajra	1,71,153	856
2. Jowar	2,598	182
3. Wheat	2,384	2,485
B-Pulses		
1. Gram	210	138
2. Other Kharif pulses	193	1
C-Commercial Crops		
1. Sesamum	795	27
2. Rape and Mustard	14	6
3. Chillies	8	2

29. The use of manures is almost non-existent in the district. Cattle refuse is sometimes put in the fields by penning the cattle there. Artificial manuring, on a large scale, has not been found practicable until and unless reliable arrangements for timely and sufficient watering of crops are assured. However, since 1963-64, with the beginning of cultivation in the tube-wells command area, the use of chemical fertilisers has been introduced for the first time. During the year 1979-80, 1704 M. tonnes of ammonium sulphate which contains nitrogen, 191 M. tonnes of super phosphate and 101 M. tonnes of potassium were made available to the farmers.

Tenancy

30. Tenancy in the State is governed by the Rajasthan Tenancy Act, 1955. It is one of the most important and progressive laws relating to agrarian reforms. The provisions of the Act apply in respect of land held by tenants as if the State Government were the landholder acting through the Tehsildars. In relation to the land held by him, every cultivator is either a tenant or a sub-tenant, or an allottee or a trespasser. A tenant is one who is required to pay some rent on account of use and occupation of land let out to him for agricultural or allied purposes. Grantee with a favourable rate of rent. Ijardar, thekedar or trespasser is not considered a tenant.

31. There are following classes of tenants :

(a) Khatedar tenants,
(b) Maliks,
(c) Tenants of Khudkasht, and
(d) Ghair-Khatedar tenants.

32. A Khatedar tenant is entitled to all the rights conferred and is subject to all the liabilities imposed on Khatedar tenant by the Rajasthan Tenancy Act. On the date of coming into force of Rajasthan Tenancy Act, a Zamindar or a Biswedar holding Khudkasht was treated as a Khatedar tenant irrespective of whether he was or not in occupation on the date of vesting.

33. Malik is a Zamindar or Biswedar who has become Malik of Khudkasht land held by him on abolition of Zamindari and Biswedari in 1959. The word 'Malik' was also added to Section 14 of the Rajasthan Tenancy Act to classify it as a class of tenant. Section 13 of the Act provides that a Malik is entitled to all the rights conferred and is subject to all the liabilities imposed on Khatedar tenant and in substance, this class of tenancy is nothing but a Khatedar tenant.

34. Zamindars and Biswedars holding Khudkasht were treated as Khatedar tenants. A tenant of khudkasht is essentially a sub-tenant in view of the fact that a sub-tenant is also eligible for protection of his cultivatory rights even against Khatedar tenants. Every tenant of land other than a Khatedar tenant, a tenant of Khudkasht or a sub-tenant is a Ghair-Khatedar tenant.

35. A trespasser is a person who takes or retains possession of land without authority or who prevents another person from occupying land duly let out to him by the State. After regularisation the trespasser becomes an allottee. An allottee is treated as a Ghair-Khatedar tenant on whom Sub-Divisional Officer shall *suo moto* confer khatedari rights after ten years of allotment provided that the allottee fulfils all the terms and conditions of allotment during this period. Similar is the case of other allottee who were otherwise allotted land by the State Government.

Agricultural Implements and Machinery

36. Farmers still use the old type of agricultural implements. There were 34,519 ploughs, 1,306 carts, 3 sugarcane crushers, 41 tractors, 29 oil engines and 8 electrically operated pump sets in the district as per Livestock Census of 1977.

Irrigation

37. Under the existing conditions in the district, absence of perennial streams, and wells too deep to be economically utilised for irrigation purposes, artificial irrigation on any significant scale, is impraticable. The agricultural yield, therefore, has to depend entirely on seasonal rains. Minor irrigation is, however, possible from the tanks locally known as 'khadeens' where in rainy season rain water flows from their catchment areas into these tanks. The usual custom is to sow wheat and other grains in the beds of these tanks.

38. To meet, to the maximum possible extent, the problem of water scarcity, both for drinking and agricultural purposes, the Ministry of Food and Agriculture, Government of India, sanctioned a project for the construction of 250 tube wells by the Exploratory Tube-well Organisation and the Rajasthan Ground Water Board, in the desert districts of Rajasthan. The programme aimed at, besides providing drinking water and irrigation facilities, checking the dreaded expansion of the desert.

39. In Jaisalmer district upto the end of 1979-80, there were in all 1,683 usable wells which included 11 electrically operated wells. Besides these, there were 32 tube wells and 38 other pumping sets. The total irrigated area during 1979-80 was 142 hectares of which 53 hectare was irrigated by wells and tube wells and the remaining 89 hectares was irrigated by other sources like 'khadeens' etc.

40. On the completion of the second phase of the Rajasthan Canal Project, parts of Jaisalmer district are expected to be covered by a canal-irrigation network. On the completion of this project, the existing pattern of economy in this desert region is expected to be completely transformed.

Animal Husbandry

41. The district has a total livestock population of more than 13 lakh which is over five times the human population of the district. Besides, there are about five thousand ducks. The position of livestock population in the district in 1977 as compared to 1972 is shown in the following statement :

Category	Population		Variation in population over 1972	
	1972	1977	Actual	Percentage
A. LIVE STOCK	616,435	1.300,419	+683,984	+110.06
1. Cattle	65,155	123,629	+ 58,474	+ 89.75
2. Buffaloes	330	657	+ 327	+ 99.09
3. Sheep	313,163	677,731	+364,568	+116.41
4. Goats	192,568	437,013	+244,445	+126.94
5. Horses,ponies & mules	237	433	+ 196	+ 82.70
6. Donkeys	7,368	15,418	+ 8,050	+109.26
7. Camels	37,614	45,538	+ 7,924	+ 21.07
B. POULTRY	7,757	4,932	— 2,825	— 36.42
1. Fowls	7,757	4,932	— 2,825	— 36.42
Total livestock & poultry	624,192	1,305,351	+681,159	+109.13

42. The Livestock Census of 1977 indicates that while the total livestock in Rajasthan has increased by 6.38 per cent, the livestock in the district has increased by about 111 per cent during the period of five years between 1972 and 1977. All the livestock animals have added to their numbers. The poultry stock, on the other hand, has witnessed significant decrease of more than 36 per cent during the same period.

43. Of the total livestock population, sheep constituted 52.12 per cent and goats 33.60 per cent. The district ranks sevententh in the State in respect of total livestock.

44. In the absence of suitable conditions for agricultural operations, cattle breeding provides the single most important alternative source of livelihood for a majority of the rural population of the district even under normal conditions. The herds of cattle, camels, sheep and goats serve as the sole wealth of these people. These animals possess such traits that they can thrive inspite of the arid nature of the region.

45. Cattle are extensively bred throughout Jaisalmer. The cow serves as a source of milk and its products like curd and ghee. Ghee is exported outside the district. Bullock are used for ploughing the harder type of land. The important breed of cattle found in the district is Thar locally known as Tharparkar and is predominantly bred in the eastern parts of the district. It is a dual purpose breed, bullocks being good draught animals and cows having a high milk-yielding capacity. The other breed is Rathi which is mostly found in the north-eastern parts. It is purely a milch breed.

46. Camels are among the most useful domestic animals in the district. The Jaisalmer camels, forming a specific breed, are famous for their speed, hardiness, endurance and easy paces. They can go long distances without food and water.

47. Sheep rearing is the most important occupation of the maximum number of inhabitants. They are reared chiefly for their wool. A good average type of sheep has a fairly good hump and generally medium grade of wool, though some flocks produce fine grade as well. The Jaisalmeri sheep also yield excellent mutton.

48. Goats are also extensively bred in the district for milk and meat. Marwari and Lohi are the two important breeds found in the district.

49. During 1979-80, there were five veterinary hospitals one each at Jaisalmer and Pokaran towns and the rural areas of Jaisalmer, Sam and Sankra Panchayat Samities. Besides these, three veterinary dispensaries were also functioning in the rural areas of these Panchayat Samities. Two mobile veterinary units with head quarters at Jaisalmer and Pokaran towns, were also functioning in the district for control and treatment of animal diseases.

Power and Electricity

50. There being no rivers or streams in the vicinity of the district, the possibilities of generating hydro-electric power never existed. The sole source of power supply, therefore, had to be thermal. At present, there are two power houses in the district, one each at Jaisalmer and Pokaran towns, which are being run by the Rajasthan State Electricity Board.

51. Prior to the formation of Rajasthan, only Jaisalmer was electrified. Since then and by the end of 1979-80, 11 villages and one more town had been electrified and a total of 4 consumers benefited in the field of agriculture during this year while the domestic consumers numbered about 1880. The total number of consumers in various categories was 2,425.

Industries and Labour

52. By the end of 1980, there were, in all, four registered factories in the district which provided employment to an average number of 102 persons. The categorywise number of registered factories functioning in the district during 1980 is shown below alongwith the estimated average number of persons employed :

Category	*No. of units*	*Average no. of persons employed*
1. Paschimi Raj Dugdh Utpadak Sangh Ltd., Pokaran	1	17
2. Laxmi Mudarnalaya, Jaisalmer	1	2
3. Power House, Electric and Machine Depot, Jaisalmer	1	76
4. Jaisalmer Zila Khadi Gramodyog Pratisthan	1	7

53. Industrially, Jaisalmer is considered to be one of the most backward districts in the State. Natural

conditions prevailing in the district are least conducive to the growth of industries. There are neither raw materials nor power, water etc. to help their establishment. However, a few cottage and household industries do exist, owing to tradition and attempts at self-sufficiency. Making of coarse cotton cloth, woollen shawls or 'Lois', woollen blankets, camel hair carpets, goat-hair bags on a small scale flourished as rural industry. The wool industry has a rich supply of raw material from the large herds of sheep, goats and camels reared by the people. This is the reason that the wool industry is the only industry which is flourishing in the district and others have almost disappeared.

54. The most important centres of concentration of the wool industries are Ramgarh, Gomat and Lawa. There is a good scope for the establishment of a wool spinning plant at Jaisalmer, to utilise the available raw material. Wool is either exported unprocessed or made into plain carpets, blankets and Namda etc. Usually the articles are made in two shades, white and black. The black blankets with red borders are the best known for their beauty and warmth.

55. The Rajasthan Financial Corporation established at Jaipur in 1955 provides financial assistance by way of advancing loans to medium and small scale industries of the state. It also encourages the growth, development and expansion of such industries. In 1979–80, the corporation had sanctioned loans worth Rs. 5.57 lakhs to 6 industries in the district of which Rs. 62 thousand were disbursed to one unit during the same year.

56. There is an Employment Exchange functioning at the district headquarter. At the end of 1980, 5 vacancies of the Central Government, 308 of State Government and 287 of the quasi-government and Local Bodies besides 12 private vacancies were notified by this exchange. Of these, 4 Central Government vacancies, 274 State Government vacancies, 225 Quasi-government and Local Bodies and 11 private vacancies were filled. Thus during the year, out of total 612 vacancies notified by various government and private institutions, 514 were got filled through this exchange.

Trade and Commerce

57. There are no regular markets in the district. Pokaran and Jaisalmer are the two important distribution centres of wholesale and retail trade. Retail local markets also exist in bigger villages where Mahajans reside. These markets may be insignificant or may not be of any standards but are important for the residents and the economy of the district. The market organised at the time of Ramdeora fair also attracts large gatherings of buyers and small sellers, though the volume of trade may not be very significant.

58. At the end of 1980, there were 11 branches of various banks of which 10 were of Scheduled Commercial Banks and one of Cooperative Bank. 6 branches of the Scheduled Banks were located in the rural areas while 4 in the urban and semi-urban areas. The deposits and advance of the Commercial Banks amounted to Rs. 298 and 48 lakhs respectively during the same time.

59. There were 3 shops of Indian made foreign liquor and 6 shops of hemp drugs, in the district at the end of 1979-80. During this year alone 45,700 kg. of lanced poppy heads, 410 kg. of bhang, 1,452 litres of Indian made spirit and 156 litres of Indian made beer were consumed by various sections of the societies in the district.

60. In 1980, there were in all 105 fair price shops in the district of which 7 were in the urban areas and 98 in rural areas. 31 shops (7 in urban areas and 24 in rural areas) were managed by various cooperative societies while the remaining 74, all in rural areas, were run by private individuals.

61. There is only one cinema house located at the headquarter town of the district which has the total seating capacity of 400 persons. During the year 1979-80, a sum of Rs. 34 thousand was collected by way of entertainment tax by the government from this cinema house.

Education

62. The progress in education during the times of princely rule was not impressive. According to Erskine, upto about 1890, there was only one school in the state. In 1890, three more schools were opened, two at the capital city of Jaisalmer and one at Bap. The schools were all for boys. One primary school at Jaisalmer town was raised to a middle school and subsequently to a high school in 1934. Five single teacher schools were opened in 1948. Women's education was utterly neglected in the state. The first girl's school was opened as late as 1948 at Jaisalmer.

63. After the merger of the former Jaisalmer state in Rajasthan in 1949, educational facilities were substantially expanded. By 1951, the number of the schools

in the district rose to 26, primary schools being 24, middle and high school one each. However, by the end of 1979-80, there were, in all, 352 educational institutions in the district of which two were colleges, one each for general education and professional education. Among the schools, there were 284 primary and pre-primary schools, 49 middle schools and 16 higher secondary and secondary schools besides one for professional education. Facilities for college education exist at Jaisalmer town.

64. By the end of 1979-80, a total number of 288 scholars (279 boys and 9 girls) were enrolled for college education, 2,809 (2,493 boys and 316 girls) for higher secondary and secondary education, 5,652 (4,364 boys and 1,288 girls) for middle level education, 7,824 (6,265 boys and 1,559 girls) for primary education and 139 for professional education of which 113 were boys and 26 girls. During this period there were, in all, 997 teachers among whom there were 905 males and 92 females. The total expenditure incurred on these educational institutions during the year 1979-80 was a little less than 70 lakhs while in 1975-76 it was around 33 lakhs.

65. In line with the general policy of the government for the welfare of Scheduled Castes and Scheduled Tribes, special efforts are being made in the district for raising the educational standards of the backward section of the society. There were six hostels in 1979-80 for the students of these communities, five for scheduled castes and one for scheduled tribes which accommodated 260 students; 220 belonging to scheduled castes and 40 to scheduled tribes. A total sum of Rs. 71 thousand was granted as scholarship to these students during this period.

Medical and Public Health

66. Medical and health facilities have steadily expanded in the district. In 1976 there were, in all, 15 medical institutions which have gone upto 19 in 1979. Of these, there were 2 General Hospitals, 13 Dispensaries, 3 Primary Health Centres and 1 Maternity and Child Welfare Centre. Total number of in-patient beds available in these institutions were General 50, Primary Health Centres 18, Tuberculosis 10, and M.C.W. Centres 6.

67. During the year 1979, a total number of 4,104 indoor patients and 1,54,981 outdoor patients were treated in the government medical institutions. Out of the total indoor patients 62 or 1.5 per cent could not be cured and died in the hospitals.

68. Family Planning is gradually taking roots in the district. There are 4 Family Welfare Centres (1 in urban area and 3 in rural areas) and 21 sub-centres (9 under health and 12 under family planning) in the district providing family planning facilities. During the year 1979-80, 132 sterilization operations were done of which 46 were vasectomy and 86 tubectomy operations. In 1979-80, the total number of estimated couples in the reproductive age-group were 37,861 which constituted 0.7 per cent of the total couples in the state. Out of these only 3.9 per cent were protected by sterilization. Surprisingly, the total number of various family planning methods in the district in 1979-80 was 496.

69. Since independence over years several Ayurvedic and Unani dispensaries have been opened. These numbered 24 by 1979-80, besides a hospital at Jaisalmer. There are only 5 indoor patient beds in this hospital.

Transport and Communication

70. The district is well connected by rail and road. Falling on the metre gauge section of the Northern Railway, the district headquarter is connected by night train service with Jodhpur. The nearest airport is Jodhpur which is about 285 km from Jaisalmer. Air services connect Jodhpur with Bombay, Delhi, Jaipur, Udaipur and Ahmedabad. Jaisalmer is also connected by road with major cities of the state and the country. Important places are; Jodhpur (285 km), Barmer (153 km), Bikaner (330 km). Jaipur (638 km), Udaipur (663 km) and Delhi (897 km).

71. National Highway 15 passes through the district. Bikaner-Jaisalmer and Jaisalmer-Barmer routes fall on this highway. The important State Highway passing through the district is Jodhpur-Jaisalmer road via Pokaran. Thus besides Jaisalmer, Pokaran town is also covered by these highways.

72. The road development in the district has made significant progress during the last thirty years. The district had about 612 km of roads at the end of the first five year plan (1951-56) which had increased to 1976 km in 1979-80. Of this the total length of the metalled road was 1,094 km (including 196 km under National Highway) unmetalled road 100 km and gravelled road 676 km, besides 106 km of fair weather and dressedup-tracks.

73. The principal categories of powered vehicles are private cars and jeeps, motor cycles and auto rickshaws, contract and taxi carriages, public and private carriers,

and tractors. In 1980, there were, in all 862 registered vehicles of which 331 were public and private carriers, 218 private jeeps and cars, 106 motor cycles, scooters and autorikshaws, 99 tractors, 56 stage carriages and only one contract and taxi carriage, besides 51 other vehicles.

74. During 1979–80, there were 141 post offices, 7 telegraph offices, 2 telephone exchanges and 7 public call offices. At the end of 1979-80, there were 1,833 radio license holders of which 1,581 were for domestic use.

75. The public works department of the state government maintains dak-bungalows/rest houses at seven important places. Both the tehsil and town headquarters have this facility. The other important places which have got this facility are Ramgarh, Sam and Myaljar in Jaisalmer tehsil and Lathi and Nachna in Pokaran tehsil. At Jaisalmer, there are several private as well as government owned hotels.

Local Bodies and Cooperative Movement

76. Before 1939, there were no separate bodies like Municipal Boards to look after the urban areas in the former Jaisalmer state. The water supply and sanitation in the capital were arranged by the local offices. The first municipal institution was established in Jaisalmer in 1941. It remained the only municipality till 1955 when as a measure of administrative convenience, Pokaran, a town in Jodhpur district was transferred to Jaisalmer district. Formerly Pokaran was a town in the then Jodhpur state. In 1934–35, the Pokaran 'Thikana' was authorised by the Jodhpur state to levy and realise a tax for providing civic amenities to its residents. During this year, the Thakur of Pokaran constituted a Municipal Board at his own initiative pending approval by the Jodhpur state. The constitution of the Municipal Board at Pokaran by the 'Thikana' was, however, recognised by the former Jodhpur Government in 1945. These municipalities are now functioning under the Rajasthan Municipal Act, 1959. They can levy certain specified taxes besides octroi in order to implement their welfare policies. In order to supplement the resources of the municipalities, the government grants them loans and subsidies from time to time.

77. Panchayat Samities have their jurisdiction in the rural areas. Jaisalmer district has three Panchayat Samities, namely, Sankra (headquarter at Pokaran), Jaisalmer and Sam (headquarter at Jaisalmer). These Panchayat Samities function through Village Panchayats.

78. In 1979-80, there were 245 co-operative societies of various types with a total membership of 21,210 persons. The total share capital of these societies was Rs. 12.12 lakhs while their working capital was around Rs. 102.46 lakhs. During this period these societies had distributed loans totalling Rs. 32.76 lakhs to its members while recoveries amounting to Rs. 13.60 lakhs were made from the old members. The net amount of loans outstanding at the end of June 1980 was about Rs. 40.89 lakhs The following table gives the details of cooperative societies of various categories and nature :

Type of Societies	*Number*	*Membership*
1. Central non-credit society	1	53
2. Agricultural credit societies	62	12,889
3. Agricultural non-credit societies	88	3,163
4. Non-agricultural credit societies	2	29
5. Non-agricultural non-credit societies	66	4,224
6. Societies under liquidation	26	852

Other Developmental Activities

79. Jaisalmer district is a drought-prone area and several schemes have, therefore, been launched with a view to take concrete and permanent measures to give relief to the people. In 1980–81, efforts were made to provide potable water to 376 villages and hamlets. Fodder depots were started for supplying sufficient quantity of fodder for the animals with the result that out of about 16 lakh livestock population in the district only 28 thousand migrated to the neighbouring districts in 1980-81 at the time of severe famine. During this period seven depots for the sale of grass were already functioning and seven more were sanctioned. Besides, 53 relief works were started which provided employment to the people.

80. Under the National Rural Employment Scheme, 268 uncompleted works were taken up again in 1980-81, of which 72 were completed during the year and 84 were under progress giving employment to bulk of the people in the rural areas. 27,209 persons, traditionally dependent on their livestocks, were provided employment in various projects/works under progress during 1980-81.

81. The work on the second phase of Rajasthan Canal has already been started. Hopefully, after the completion of this project the land under its command area will bloom with greenery.

82. In 1980–81, a sum of Rs. 40.17 lakhs and Rs. 48.14 lakhs has been spent under the Rural Development Scheme and Desert Development Programme respectively. During the same period 18 new 'khadins' were constructed and the work on another 18 'khadins' was in progress.

83. Under the Integrated Rural Development Programme, 615 youths were imparted industrial training and Rs. 2.70 lakhs were sanctioned as subsidy in 1980–81. Similarly, 726 households were also given various types of facilities by providing subsidies to them worth Rs. 17.11 lakhs. Under this programme, subsidies and loans for the purchase of sheep, camel-carts and cows were sanctioned to 427 households belonging to Scheduled Castes; and by March 20, 1981, 388 selected households had already been benefitted.

84. In 1980–81, the State Irrigation Department, under the Desert Development Programme, had completed work on 20 'khadins', which were earmarked for providing irrigational facilities to 922 hectares of land and a sum of Rs. 23 lakhs was spent thereon during the year. These efforts benefitted about 238 cultivators. Similarly, under the Drought Prone Area Programme, one 'khadin' was constructed and the work on 13 more was in progress during 1980–81. A sum of Rs. 30 lakhs was sanctioned for these 14 'khadins' which were to irrigate 676 hectares of land and benefit 150 cultivators. Under the Famine Relief Works, Rs. 8 lakhs were sanctioned for the construction of 24 'khadins' of which 14 were underway during 1980–81.

85. In 1980–81, 10 villages were electrified on which a sum of Rs. 13.83 lakhs was spent, of which Rs. 6.04 lakhs were provided by the Rural Electrification Corporation and Rs. 7.79 lakhs by Rural Development Board. The Rajasthan State Co-operative Bank had also distributed short-term loans worth Rs. 57.5 lakhs against the sanctioned amount of Rs. 50 lakhs. Out of this, 60 per cent amount was distributed amongst backward classes. Rs. 25.90 lakhs were also distributed as middle-term loan against the sanctioned amount of Rs. 17 lakhs. 590 persons, of which 505 belonged to Scheduled Castes and Scheduled Tribes, were benefitted by this scheme.

Social and Cultural Activities

86. The people of the district, as in other parts of the State, enjoy a number of fairs and festivals. Besides, the festivals of Diwali, Moharrum, Dashera, Holi and Raksha Bandhan observed in almost all parts of the state, local festivals like Sheetla, Gangaur, Vaisakhi, Ganga Saptmi, Teej, Guga Navmi, etc. are celebrated in a spirit of great eclat and enthusiasm. Some of the important fairs held in the district are Ramdeoji, Udal Dema, Kala Dungar, Amar Sagar, Vijay Mela, Gandhi Mela and Swangiyoji. These fairs are largely attended by all communities.

87. Fair of Ramdeoji, the most important fair in the district is held at Ramdeora in Pokaran tehsil in August-September (Magha and Bhadrapad Sudi 2 to 11) every year. More than two lakhs of people from far and near congregate to pay their homage to the well-known 15th Century Marwar Saint, Ramdeoji. Although it is a religious fair, a good amount of trade in articles of daily consumption and for offerings in the temple is done. The shop-keepers mostly come from Phalodi, Jodhpur, Pokaran and even some parts of Uttar Pradesh.

Places of Religious, Historical or Archaeological Importance and Tourist Interest

Sonar Kila

88. Surrounded by a battlement with 99 bastions on a triangular hillock-the legendary Tricuta of antiquity-this fortress was built some 825 years from now. As the fortress and the hundreds of residential buildings situated within it are built of yellow sand-stone, it is popularly known as 'Sonar Kila' or the golden fort. The fort is accessible through four successive gates known as Akhey Pol, Suraj Pol, Ganesh Pol and the Hawa Pol along the stone-paved road from the huge gate facing east. In the fort, just beyond Hawa Pol, are observed the buildings of Rang Mahal, Gajvilas, Moti Mahal etc. The fine carvings and the attractive wall paintings adorning these buildings are worth seeing. Within the fort, there are many Vaishnava and Jain temples. The Laxmi Nathji's temple is remarkable for its gold and silver plated shutters while the Jain temples have exquisite carvings. In the basements of the Jain temples are housed 'Gyan Bhandars' which contains a large collection of old books and manuscripts in Sanskrit, Magdhi, Pali, Gujarati, Malwi, Dingal and various other languages dealing with various subjects viz., religion, literature, astronomy, philosophy, poetry, drama, economics, grammar etc. The 'Jain Bhadra - Suri Gyan Bhandar' is particularly notable for its invaluable

collection of palm leaf and paper manuscripts. Here, the handwritten 'Saraswati Stotra' is framed in glass five feet high and four feet wide.

Gadisar Tank

89. Gadisar tank is located at a short distance south-east of the entrance gate of the same name at Jaisalmer town. It is said to have been constructed by Gadsi Rawal. It is famous not only for its attractive main gate said to have been constructed by a court artiste and the beautiful cenotaphs in the middle of the tank besides the park nearby, but also because it has for long been the traditional main source of water.

Amar Sagar

90. The Amar Sagar tank and its gardens are situated at about five kilometres from Jaisalmer town on way to Lodruva. Reaching here, the visitor forgets for a few moments that he is touring a desert area. A few years back, a single day's heavy rainfall had deposited quite enough water in the Amar Sagar tank and so, a district level swimming competition was held here which was unique by itself. Amar Sagar has now become a beautiful picnic spot.

Bada Baag

91. Some 3–4 miles north of Jaisalmer is the garden known as Bada Baag. Whereas it has on one side some artistic royal cenotaphs of departed historical personages beside a beautiful tank, on the other, it blooms with a variety of fruit trees and flowering plants and thus justifies its name.

Mool Sagar

92. Although Mool Sagar, situated on the Jaisalmer-Sam road, has now lost its form; nevertheless, the beautiful but small garden on it and the artificial waterfalls created therein give a slight reflection of Kashmir's Nishat and Shalimar gardens. Looking at the flowers and fruit trees planted in this garden convinces that if sufficient water is provided, the soil and climate here are capable of producing almost the majority of Indian flowers.

Fossils Wood Park

93. The Fossils Park is situated at village Akal, 15 kms from Jaisalmer town on the Jaisalmer-Barmer bus route where due to the effects of climate and the surroundings, vegetation as old as about 180 million years has transformed into fossils. The state Forest Department has undertaken the responsibility of preserving this invaluable gift of nature which was discovered by the Indian Geological Survey Department.

Lodruva

94. Situated at a distance of 15 kms from Jaisalmer, the ancient place of Lodruva was the capital of the then Jaisalmer State. Some of the religious places among the ruins of Lodruva, a victim of foreign invasions, were rebuilt by Jain devotees. Consequently, modern Lodruva has become an important pilgrimage centre of the Jain community. In the history of Lodruva, there are indications that the mughal Emperor Akbar also had performed 'Pujan' at the Honglaz-mata temple situated here. Whereas the toran gate of the Lodruva temple is indicative of its antiquity, the temple is introductive of the unique architectural skill because of its lattices. Besides, ancient Lodruva is said to have been the place of the famous Mumal-Mahendra romance. On the bank of the dry river Kak are the remnants of the palace of Mumal bearing testimony to her immortal love story even today.

Ramdeora

95. Ramdeora village (old Runicha) lies on the Jaisalmer-Bikaner route nearly 125 kms from Jaisalmer town. It is about 13 kms from Pokaran and is a railway station on the Jodhpur-Jaisalmer route. The fair of the renowned Baba Ramdeoji, hailed as an incarnation of Lord Shri Krishna, is held here every year from Bhadrapad Sudi 2 to 11 Hundreds of thousands of the devotees from Gujarat, Marwar, Madhya Pradesh and other neighbouring regions congregate to pay homage at the shrine of Baba Ramdeo. There is also an organisation called 'Ramdeo Anna Kshetra', which collects food for free distribution to beggars and 'sadhus' who assemble on the occasion.

Sam

96. It is a village with some old places of historical importance. Usually a fair is held here in the month of Bhadrapad but it is known for the big sand dunes in this sub-tehsil which have been a centre of attraction and entertainment to the tourists.

Tanot

97. It is about 120 kms from Jaisalmer town and was the oldest known capital of the erstwhile Jaisalmer

rulers who later shifted to Lodruva. Usually a fair is held here in the month of 'Bhadrapad' when people congregate to pay homage to Tanno Devi, the family deity of the Bhati rulers of Jaisalmer. At a distance of about 9 km is the famous temple of Ghantiyaliji.

The Artistic Havelies

98. As a matter of fact, all the big houses in Jaisalmer town are built of the yellow stone and adorned with artistic carvings. However, some of the particularly notable 'havelies' or the mansions of the rich deserve special mention. To name a few–Nathmalji-ki-haveli, a beautiful mansion, is a delicate embroidery in stone, a mark of perfection in the art of stone carving; Salim Singh-ki-haveli, one of the finest buildings, is six storeyed with elaborate ornamentation, especially on the top storey-a brilliant blue cupola to match the skies, striking in the warm glow of surrounding brown; Patwon-ki-haveli, yet another beautiful building where carved pillars support carved arches, rising one above the other in an effort to embrace the sky, deserves all praise for its old architectural beauty and the pieces of trellis architecture. Closer inspection of all these buildings reveals the immense labour expended on their architectural decorations, the fronts being ornamented with richly carved windows and jutting balconies bearing breath-takingly intricate latticed work.

❀ ❀ ❀

HISTORY OF DISTRICT CENSUS HANDBOOK

Prior to 1951, Census Reports were printed for the whole province or state. The idea of preparing the District Census Handbooks separately for each district was conceived during 1951 Census as a part of a plan intended to secure an effective method of preserving the Census data below the district level. The idea was that all the district census tables should be bound together in a single volume called the District Census Handbook. Since then the District Census Handbooks are being published regularly.

2. The 1951 Census series of District Census Handbooks was printed in two parts. Part I contained five General Population Tables (A Series), three Economic Tables (B Series), five Household and Age Tables (C Series) and seven Social and Cultural Tables (D Series). In Part II of District Census Handbook "Primary Census Abstract and Village Directory" which showed the basic population figures for each village or town classified by livelihood classes were included alongwith some information of general nature.

3. The 1961 Census series of District Census Handbooks was printed in a single volume in which Primary Census Abstract upto village and town/ward level and Village Directory upto village level were given. Besides, some official statistics collected from various state departments, four General Population Tables (A Series), sixteen Economic and Household Tables (B Series), seven Social and Cultural Tables (C Series), four Housing Tables (E Series) and eight Special Tables for Scheduled Castes/Scheduled Tribes were also provided in District Census Handbooks. For the first time in 1961 Census the maps for the districts and tehsils were also included in the District Census Handbooks.

4. In 1971 Census series of District Census Handbooks villagewise 'Village Directory' giving services, facilities or amenities available in the village was given. 'Town Directory' was introduced for the first time giving useful information in respect of every town of the district. Rural Primary Census Abstract upto village level and Urban Primary Census Abstract upto enumeration block level were given in District Census Handbooks. While the District, Tehsil and Town maps were included, the inclusion of Census Tables was dispensed with in the District Census Handbooks in 1971 Census.

5. The scope of 1981 series of District Census Handbooks has been enlarged specially in relation to amenities and land-use pattern. Apart from new items like uses of electricity, details of communication points, information for which was not collected in 1971 Census, a note on each district covering general information on its history, topography, flora & fauna and administrative set up *etc.* has been added. The format of the Primary Census Abstract has also been restructured in the light of changes in economic and other questions canvassed in the 1981 Census but at the same time, all efforts have been made to retain comparability with 1971 Census data. The inclusion of Special Primary Census Abstract for Scheduled Castes and Tribes at the Tehsil/Town level is another innovation introduced in 1981 Census series.

❀ ❀ ❀

SCOPE OF VILLAGE AND TOWN DIRECTORY AND PRIMARY CENSUS ABSTRACT

In Part-A of the District Census Handbook, entitled as Village and Town Directory, an attempt has been made to present information regarding various amenities/facilities available in every rural/urban unit of the State. The unit of the rural areas is village and that of urban area is town/urban agglomeration. Information regarding rural areas and Census Towns has been gathered through Patwaries while that in respect of urban areas other than Census Towns has been collected through the concerned Municipality/Cantonment Board/Notified Area Committee. In order to have the aforesaid information authenticated, the concerned departments and agencies were also contacted to furnish information available with them. All the information gathered about amenities relate to year 1980 and those pertaining to land-use pattern pertain to Samvat Year 2036 i.e. the agricultural year ending on the 30th June, 1980.

Village Directory

2. It will be helpful at the outset to have an idea of the items for which information has been included in the Village Directory. Information in respect of each village has been presented through a twenty column-format in which villages have been presented in order of their location codes assigned at tehsil level. The first four columns give general information *i.e.* location code number, name, area in hectares, population and number of households residing in villages as per Census 1981. The amenities available in the village have been shown in columns 5-14. The information regarding land-use pattern has been given in columns 15-19 and column 20 contains special information about the village, if any, including information regarding places of religious, historical or archaeological interest. In case of uninhabited villages, the information has been given relating to columns 1-4, 12 and 15-19 only and in the remaining columns the word 'uninhabited' has been mentioned. At the end of the entries of each tehsil the totals relating to columns 3-6 and 15-19 (total area, amenities and land-use break-up) have also been given.

3. Various amenities like drinking water, communication, post and telegraphs *etc.* have been shown against the name of the referrent village if they are available within the village with the help of various codes. The Code Structure relating to various columns has been given in the beginning of Section-I to Part-A of this book. The number of each type of amenity has been indicated in parentheses after the suitable code in case of educational, medical and post and telegraph facilities.

4. If any amenity is not available within the village a dash (—) has been shown in the relevant column and next to it, the distance of the nearest place from the referrent village where the facility is available has been given in broad distance ranges *viz.*, -5 km., 5-10 km. & 10+km.

5. The following pattern has been adopted for indicating the educational institutions:—

(*i*) Schools upto Class V have been treated as primary schools. They include Nursery Schools, Kindergarten Schools, Pre-basic and Pre-primary Schools and Junior Basic Schools upto Class V.

(*ii*) All schools having Classes VI to VIII have been treated as Middle Schools.

(*iii*) All schools having Classes IX and X have been treated as Secondary Schools.

(*iv*) All schools having Classes XI and XII have been treated as Higher Secondary Schools. They include Senior Cambridge Schools, Schools under 10+2 scheme, Intermediate, Pre-University and Junior College *etc.*

6. In case of composite schools relevant groups of classes have been treated separately, *e.g.* a school having classes I to XII, has been shown as having one primary, one middle, one secondary and one higher secondary school. The term 'College' includes all types of colleges whether Arts/Science/Commerce/Medical/Engineering/Agriculture and others imparting education at Graduate or Post-Graduate level. Institutions other than industrial schools, training schools and adult literacy classes/centres have been shown under 'others'.

7. In case of Medical Institutions, Hospitals and Dispensaries, Allopathy, Ayurvedic, Unani and Homeopathy have been shown together. Other institutions include all types of Yogic, Naturopathy, Hospitals/Dispensaries, Leprosy Centre etc.

8. In case there are more than one source of potable water facility available in the village all such sources have been shown separately. Postal amenities

include Post Office, Telegraph Office and Telephone which are shown separately. Actual day or days of market/hat have been shown wherever such market/ hat is held.

9. In case there are more than one communication facilities these have been indicated separately by relevant codes. Approach to the village refers to the state of roads *etc.* leading to the village from the communication centres *i.e.* bus-stand/railway station *etc.* This is to give an idea whether the village is easily approachable in all types of weather or becomes inaccessible for sometime in the year. Where there are more than one approach roads these have been indicated separately by relevant codes.

10. Information regarding the nearest town indicates the name of such town alongwith the distance from the referrent village irrespective of the fact whether such town is located within Rajasthan or in some other adjoining states. In case of town situated in states other than Rajasthan, the concerned State has been mentioned against its name in parenthesis with the help of abbreviations. The term 'town' here refers to one of those urban centres which have been treated as towns in the concerned State during 1981 Census.

11. In order to give an idea about the uses which electricity is put to, the information has been given under the head "power supply" if it is available in the village. Staple food refers to the grains consumed by the majority of the population in the village during the major portion of the year and where a variety of food grains is consumed, the combination has been indicated. The grains mentioned first is the one which gets first preference.

Land—Use Pattern

12. The land-use pattern has been presented under the following five headings :—

I *Forest :*

It denotes those lands which have been termed as 'forest' by the competent authority.

II *Irrigated land* :

It relates to land which has actually been irrigated in the referrent year. The sourcewise break-up has not been presented as no such information was available in respect of the net irrigated area.

III *Unirrigated land* :

The term covers all the unirrigated land cultivated during the referrent year and land lying fallow upto four years.

IV *Culturable Waste* :

It includes Gaucher *i.e.* pasture and grazing land and tree-groves.

V *Area not available for cultivation ;*

It refers to land which has not been classified in any of the above mentioned types and also includes house sites, roads, rivers, nullahs, hillocks *etc.*

13. Information regarding newspaper circulation and auto-vehicles and tractors has also been shown in the 'remarks column' besides mentioning places of religious, historical or archaeological interest therein.

14. The following four appendices have also been provided to present the position obtaining in tehsil and district as a whole regarding various amenities available in rural areas, villages classified by characteristics of the population and land-use pattern in Census Towns in connection with the Village Directory :

(*i*) Tehsilwise Abstract of educational, medical and other amenities.

(*ii*) Land Utilisation data in respect of Census Towns.

(*iii*) Tehsilwise list of those inhabited villages where no educational, medical, drinking water, post and telegraph, day of the market/hat, communications and power supply facilities are available.

(*iv*) Tehsilwise list of villages according to the proportion of Scheduled Castes/Scheduled Tribes population to total population by ranges. It consists of two parts: Part-A relates to Scheduled Castes and Part-B to Scheduled Tribes.

Town Directory

15. Particulars about each town have been presented in the form of six statements. In towns where there are notified slums an additional Statement (IV-A) has also been given in which information regarding civic and other amenities available in the notified slums have been shown. In each statement towns have been arranged in alphabetical order.

16. As has been explained earlier, urban agglomerations are of two types : first those constituted by two or more independent towns and second those where the urban characteristics have developed in the adjoining

rural areas which have developed as out-growth of the referrent town.

17. Where an urban agglomeration includes two or more independent towns, the names of towns constituting the agglomeration have been indicated in the alphabetical arrangement but their names have also been repeated in the alphabetical order under the name of the agglomeration after the name of the main or core town and information relating to these has been shown here. The particulars of the constituent units of the agglomerations have not been repeated wherever they occur separately in the alphabetical order and a note "See referrent agglomeration" has been given against such names. The lines relating to the information regarding urban agglomeration as a whole have not been numbered but the constituent units as and when they occur in the alphabetical order have been numbered so that the last number agrees with the total number of towns in the district concerned. In respect of statements II, III and VI in the lines relating to agglomeration a note "See constituent units" has been shown and information has been provided separately in respect of all the constituents below it.

18. In case of towns having out-growths, an asterisk mark has been placed against their names. Information in respect of out-growths has been included in the concerned town and has not been shown separately.

19. The amenities and other data have been indicated by codes. A list of columnwise code structure and other abbreviations used in each statement has been provided at the beginning of Section-II of Part-A of this book.

We may now discuss the various Town Directory statements.

Statement I

20. It deals with the status and growth history of the town. Columns 1 to 6 give information regarding class, name and civic status of the town, its location code number, name of the tehsil in which it is situated, its area in sq. km and number of households including houseless households residing in the town as per 1981 Census. The class of the town has been determined on the basis of its population as per Census, 1981 and the civic administration status relates to the year, 1980. Columns 7 to 15 show the population of the town in different decennial censuses beginning from 1901 upto 1981. The growth rate in terms of percentage in respect of previous censuses has been shown below the population figures pertaining to each Census beginning from Column 8 onwards.

21. A 'dash' under these columns indicates that the referrent town did not have an urban status in the referrent Census. Density of population per sq. km as per Census, 1981 has been shown in column 16 and sex-ratio (number of females per 1,000 males) have been indicated for three censuses *viz.* 1961 to 1981 in columns 17 to 19.

Statement II

22. This statement gives information about the physical aspects and locational particulars of the town in 1979. First two columns give the serial number, name and status of the town. Columns 3 to 5 deal with the physical aspects *viz.* rainfall and temperature. Rainfall figures are the average of the rainfall for the last ten years ending 1979-80. If the information in respect of rainfall is not available for any town it has been given for the nearest place for which it is available. Rainfall has been shown in millimetres per annum. Maximum and minimum temperatures have been given in centigrade. If the information regarding temperature is not available in respect of any town it has been given for the nearest place for which it is available and the name of the centre has been shown in footnote.

23. The location of the town with respect to various administrative headquarters and nearest city is indicated in columns 6 to 9. While showing the location of the referrent town with respect to various administrative headquarters, names and their distance from the referrent town in km have been given in parenthesis below the name of the place where it is situated. In case the referrent town itself happens to be the seat of the administrative headquarters, this distance has been shown zero. Information regarding the nearest city of population one lakh or more has been given in respect of its situation within the State or even if this city may be situated in other State. In case the nearest city happens to be situated in other State, the name of the concerned State has been shown against the name of the city in parenthesis. How the referrent town is approachable is given in columns 10 to 12 which indicate the availability of communication facilities *viz.* railway station, bus-route and navigable river/canal within 10 km. There is no navigable river or canal in Rajasthan.

Statement III

24. It gives information about the finances of the civic body controlling the local civil administration and it has been presented in '00 rupees. A 'dash' in this Statement indicates that no receipt or expenditure has occurred under the particular head and 'N' represents

negligible amount. First three columns give general information, columns 4 to 10 present receipt under broad categories and total receipt and columns 11 to 17 present expenditure under broad categories and total expenditure. The receipt and expenditure has been presented under six broad categories each. While receipt through taxes implies all receipts from taxes obligatory or others and revenue derived from municipal power and property, it also includes income derived from holding of fairs and exhibitions, supply of milk, cence fee, cattle-ponds, fines and penalties, transport services, places of entertainment, allotment sale/lease of land and rent *etc.* Government grants include per capita grant, grant from Public Works Department and grant from the Social Welfare and other departments. Other sources of receipts have been specified, wherever possible but generally they are of miscellaneous nature.

25. Expenditure on general administration covers salary and wages of staff, contingent expenditure on staff, grants, loans and advances to the staff *etc.* Expenditure on public safety cover fire-fighting, light, water and lease facilities, regulating the dangerous/ hazardous trades/works/occupation, water supply, registration of births and deaths, disposal of garbage, rubbish and night-soil. Public health and conveniences cover all types of medical aid and maintenance of the destitutes *etc.* Public-works include maintenance and construction of roads and buildings and relief works in times of famine and scarcity. Expenditure in public institutions covers all types of social, cultural, educational, religious institutions *etc.* which are run or patronised by the municipality. Other sources of expenditure have been specified where possible but mostly these are of miscellaneous nature.

Statement IV

26. This statement deals with the civic and other type of public amenities and provides information about road length, system of sewerage, types of latrines, method of disposal of night-soil, protected water supply, availability of fire-fighting service and electrification besides general information. In case of water supply the source of water as also the system of its storage have been shown. The storage capacity has been shown in litres. In case of disposal of night-soil and protected water supply particulars have been given in respect of two methods/sources in order of their importance if more than one exist in the town. In case fire-fighting service is not available in the town the name of the nearest place if in the same district or the name of the nearest district if in the same State or other State where available alongwith distance from the referrent town has been mentioned.

Statement IV-A

27. Information about notified slums in class I and II towns has been shown in this statement in order to give an idea about the amenities available to the slum dwellers. Particulars about paved roads, system of sewerage, number of tap points/public hydrants for supply of protected water and electrification have been provided in respect of every slum in each town if there are any.

Statement V

28. Particulars of medical, educational, recreational and cultural facilities available in the town have been given in this statement and the number of each type of these facilities has also been shown in parenthesis alongwith the appropriate code.

29. In case of medical facilities the number of beds wherever available has also been shown. Allopathic, Ayurvedic, Unani and Homeopathic hospitals/dispensaries have been shown separately. No code has been provided for allopathic institutions and their numbers have been shown only in figures. Thus '1' beside H, code for hospital means an Allopathic Hospital. Separate codes have been provided for other three systems of medicine.

30. If a medical or educational facility is not available in the town, the name of the nearest place, if in the same district or the name of the nearest district if in the same State or other State where available and its distance (in km) from the referrent town has been mentioned. Details of medical institutions shown under 'Others' have also been explained in the footnote below the Statement V.

31. Arts, Science and Commerce Colleges have been shown separately. While showing the educational institutions upto Higher Secondary level the same procedure as adopted in case of Village Directory, has been followed (See para 6). In case of composite schools relevant classes have been treated separately *e.g.* a school having classes I to XII has been treated as being composed of one Primary, one Middle, one Secondary and one Higher Secondary School.

32. All other types of educational institutions which are not covered in columns 6 to 14 have been shown

in column 15 under 'Others' and include technical/ vocational and training institutions like Applied Art Painting College, Pharmacy College, Agricultural College, Teachers' Training College/Institutions, Music/ Dance School *etc.* and the details regarding these have been shown in footnote below the statement.

Statement VI

33. This statement contains particulars regarding trade, commerce, industry and banking. It gives names of three most important commodities imported, exported and manufactured in the town besides the number of banks, agricultural and non-agricultural credit societies functioning in the town. A list of the outgrowths, if any, alongwith their population and name of the core town has also been provided at the end of the Town Directory.

Primary Census Abstract

34. Primary Census Abstract has been presented at three levels :

1. District Primary Census Abstract.
2. Urban/Village Primary Census Abstract.
3. Special Primary Census Abstract for Scheduled Castes/Scheduled Tribes at district level.

35. There are thirty nine columns in the District Primary Census Abstract and the data has been presented at the District/Tehsil/U.A./City/Town level. The first column shows the serial number and the second column gives the name of District/Tehsil/Urban Agglomeration/City/Town. Total/Rural/Urban levels have been indicated in column 3. Area of the referrent unit has been indicated in column 4 in square kilometres. Columns 5 and 6 deal with the number of occupied residential houses and number of households residing in the referrent unit. Information regarding total population including institutional and houseless population, has been presented in columns 7 to 9 with sex-wise distribution.

36. Columns 10-12 and 13-15 deal with the sex-wise presentation of Scheduled Castes and Scheduled Tribes population respectively. Information regarding literates has been shown in columns 16-18. Columns 19-21 deal with the sex-wise break-up of main workers and columns 22-33 deal with the classification of main workers into four major categories, sex-wise. The first and second categories correspond to categories of workers used in 1971 Census and present cultivators and agricultural labourers. The third category represents workers engaged in household industry, manufacturing, processing, servicing and repairs corresponding to category V(a) of the District Primary Census Abstract 1971. All other remaining workers have been grouped together in the fourth category and include workers engaged in categories III, IV, V (b) and VI to IX of the District Primary Census Abstract 1971 which are explained below :

Categories of workers of 1971 Census included in 'other workers' of 1981 Census	*Description*
III	Livestock, Forestry, Fishing, Hunting and Plantations, Orchards and Allied activities.
IV	Mining and Quarrying.
V (b)	Manufacturing, Processing, Servicing and Repairs other than Household Industry.
VI	Construction.
VII	Trade and Commerce.
VIII	Transport, Storage and Communication.
IX	Other Services.

Columns 34-39 deal with sex-wise distribution of marginal workers and non-workers respectively.

37. There are twenty eight columns in the Primary Census Abstract for presenting data at the Urban/ Village level. The first column shows the location code number of the unit for which the information has been provided and the second column gives the name of Tehsil/Village/Town/Ward. In the case of village, area has been presented in hectares and in the case of Town/ Tehsil, in square kilometres in column 3.

38. Columns 4 and 5 deal with the number of occupied residential houses and number of households residing in the referrent unit. Information regarding total population has been given in columns 6 to 8 with sex-wise break-up. The total population here includes institutional and houseless population.

39. Information regarding Scheduled Caste and Scheduled Tribe population has been presented in columns 9-10 and 11-12 respectively by giving sex-wise

distribution. Information regarding number of literate males and females in each referrent unit has been given in columns 13-14.

40. Columns 15 and 16 deal with number of male and female main workers respectively while columns 17 to 24 deal with classification of main workers into four major categories. Columns 25-26 deal with male and female marginal workers and columns 27-28 deal with male and female non-workers.

41. The data in respect of Scheduled Castes and Scheduled Tribes have separately been presented in the Special Primary Census Abstract at the District/Tehsil/ U.A./City/Town level. There are thirty one columns in this format. The first two columns give the serial number and name of the District/Tehsil/U.A./City/ Town respectively. Column 3 indicates whether the information is for total, rural or urban areas. Column 4 gives the number of households with Scheduled Caste/ Scheduled Tribe members. Columns 5-7 give the sex-wise distribution of Scheduled Caste/Scheduled Tribe population.

42. Columns 8-10 show the sexwise break-up of literates among Scheduled Castes/Scheduled Tribes. Columns 11-13 deal with the number of main workers while columns 14-25 present the sexwise break-up of main workers into four major categories. Columns 26-28 deal with sexwise distribution of marginal workers and columns 29-31 present the sexwise distribution of non-workers among the Scheduled Castes/ Scheduled Tribes.

Area Figures :

43. We have followed two sources as regards the presentation of area figures. The figures for the total area of the district have been taken from the Survey of India. The urban area for a district has been deducted from the Surveyor General of India's figures for the district as a whole to give the rural area at the district level. In the case of towns, area figures have, been conceted from the Municipalities and Tehsils and in a few cases, where outgrowth (part) are formed, approximate urban areas have been made use of. At the tehsil level, however, the total area has been arrived at by adding the urban and rural areas, the latter having been obtained by totalling up the areas of all its constituent villages/part-villages. Thus, it will be seen that while urban component at the district level, the same is not true for rural area, that is, tehsil level rural area figures will not add upto the rural areas as reported at the district level. At the district level, the total area and the rural area have been given in sq. km upto one place of decimal but in case of urban centres the same has been given upto two decimal points.

❀ ❀ ❀

CENSUS CONCEPTS

For the purpose of obtaining correct information and introducing uniformity, as far as possible, throughout the country, certain concepts and definitions were adopted and used in 1981 Census such as Building, Census House, Household, Scheduled Caste/Scheduled Tribe, Literates, Main-Workers, Marginal Workers, Non-Workers etc. and the Rural and Urban division of the population.

Rural/Urban Areas

2. One of the basic characteristics of the population obtained through the Census is its rural and urban distribution. The basic unit for rural areas is the Revenue Village which has definite surveyed boundaries. The Revenue Village may comprise several hamlets but for presentation of data, the entire Revenue Village has been treated as one unit. In unsurveyed villages within forest areas each habitated area with locally recognised boundaries has been treated as one unit.

3. Urban areas have been specially defined for Census purposes. In the 1981 Census the same criteria as accepted in 1961 and 1971 Censuses have been adopted, with some minor variations. Urban areas in 1981 Census consist of :

(a) All places with a Municipality, Corporation or Cantonment Board or Notified Town area.

(b) All other places which satisfy the following criteria :

(*i*) A minimum population of 5,000.

(*ii*) Atleast 75% of the male working population being engaged in non-agricultural (and allied) activity.

(*iii*) A density of population of atleast 400 per Sq. km (or 1,000 per Sq. mile).

4. The urban criteria of 1981 vary slightly from that of 1961 and 1971 Censuses, in that the males working in activities such as fishing, logging *etc.* were treated as engaged in non-agricultural activity and therefore, contributed to the 75% criterion in 1961 and 1971 Censuses whereas in 1981 Census these activities have been treated as on par with cultivation and agricultural labour for the purpose of this criterion.

5. It will be noticed from the definition that there are two distinct types of urban units. In the first category are those units which satisfy criterion (a) by virtue of a statutory notification and are referred to by the nomenclature as adopted in the relevant notification *viz.*, Municipal Corporation, Municipal Board, Cantonment Board and Notified Area Committee *etc.* The other type of urban units would be those which satisfy criteria under (b) above and which would otherwise have been considered as rural *i.e.* as villages, but for Census purposes they are referred to as Census Towns or Non-municipal Towns. This is to distinguish them from what are considered statutory towns under criterion (a). It may be mentioned here that quite often villages which are classified for census purposes as urban units under criteria (b) may continue to be included in the village lists in the revenue record. However, in Census publications, the relevant cross references are generally available and the reader would be able to identify such cases.

Urban Agglomeration

6. The 1971 concept of urban agglomeration is also adopted for the 1981 Census. Very often large railway colonies, university campuses, port areas, military camps, *etc.* come up outside the statutory limits of the city or town but adjoining it. Such areas may not by themselves qualify to be treated as towns but if they form a continuous spread with the town, they are out-growths of the town and deserve to be treated as urban. Such towns together with their out-growths have been treated as one urban unit and named 'Urban Agglomeration'. An urban agglomeration may constitute :

(a) A city with continuous out-growth (the part of out-growth being outside the statutory limits but falling within the boundaries of the adjoining village or villages);

(b) One town with similar out-growth or two or more adjoining towns with their out-growths as in (a); or

(c) A city and one or more adjoining towns with their out-growths all of which form a continuous spread.

Building

7. A building is, generally, a single structure on the ground. Sometimes it may be made up of more than one component units which are used or likely to be used as dwellings (residences) or establishments such as shops, business houses, offices, factories, worksheds, schools, places of entertainment, places of worship, godowns, stores *etc.* It is also possible that buildings which have component units may be used for a combination of purposes such as shop-cum-residence, workshop-cum-residence, office-cum-residence, *etc.*

8. Sometimes a series of different buildings are found along a street which are joined with one another by common walls on either side looking like a continuous structure. These different units are practically independent of one another and likely to have been built at different times and even owned by different persons. In such cases, though the whole structure with all the adjoining units apparently appears to be one building, each portion has been treated as a separate building. On the other hand, one may come across cases, particularly in large cities, of multi-storeyed ownership flats. In these cases, while the structure looks like one building, the flats are owned by different persons. In case of such multi-storeyed structures, having a number of flats owned by different persons, the entire structure has been treated as one building and each flat as a separate Census house.

9. Sometimes in metropolitan cities the local authorities have considered the flats in a block or in large colonies as separate buildings and numbered them as such. If the house-numbering system of the local authorities has been adopted as such, each flat has also been treated as separate building in order to avoid renumbering of these houses.*

10. If within a large enclosed area there are separate structures owned by different persons each such structure has been treated as one or more separate building. Sometimes there may be a number of structures within an enclosed area or compound owned by an undertaking or company or government which are occupied by their employees. Each such structure is treated as a separate building. If such buildings have a number of flats or blocks which are independent of one another having separate entrance from a common courtyard or staircase and occupied by different households each such flat or block has been considered as a separate census house.

11. Usually a structure has four walls and roof. But in some areas the very nature of construction of houses is such that there may not be any wall for example, a conical roof and an entrance are provided. Such structures have been treated as buildings and census houses, as the case may be.

12. If there are more than one structures within an enclosed or open compound (premises) belonging to the same person *e.g.*, the main house, the servant's quarters, the garage, *etc.*, the whole premises have been treated as only one building and each of the constituent separate structures has been taken as a census house provided these structures satisfy the definition of a 'Census House' given hereafter.

Census House

13. A Census House is a building or part of a building having a separate main entrance from the road or common courtyard or staircase, etc., used or recognised as a separate unit. It may be occupied or vacant. It may be used for a residential or non-residential purpose or both.

14. If a building has a number of flats or blocks which are independent of one another having separate entrances of their own from the road or a common staircase or a common courtyard leading to a main gate, they are considered as separate census houses. If within a large enclosed area, there are separate buildings owned by different persons, each such building is treated as one or more separate census house. Within an enclosed compound there may be separate buildings owned by an undertaking or company or even government, actually in occupation of different persons. For example, in Indian Oil Corporation colony where the buildings are owned by the corporation they are in occupation of its employees. Each such building has been reckoned as a separate building. But if in any one of these buildings, there are flats in occupation of different households each flat is treated as a separate census house.

15. It may be difficult to apply the definition of Census House strictly in certain cases. For example, in an urban area, a flat has five rooms, each room having a direct entrance to the common staircase or courtyard. By definition, this has to be treated as five census houses. If all those five rooms are occupied by a single household, it is not realistic to treat them as five census houses. In such a case, singleness of use of these rooms along-

* No such numbering done by town authorities has been adopted for any urban unit in Rajasthan.

with the main house is considered and the entire flat is treated as one census house. On the other hand, if two independent households occupy these five rooms, the first household living in three rooms and the second household occupying two rooms, considering the use, the first three rooms together are treated as one census house and the remaining rooms as another census house. But if each room is occupied by an independent household, each such room is treated as a separate census house.

16. In case of hostels, hotels, *etc.*, even if the door of each room in which an inmate lives opens to a common verandah, staircase, courtyard or common room, as it happens almost invariably, the entire hostel/hotel building is treated as one census house. But if such hostels/hotels have out-houses or other structures used for different purposes or the same purpose each such structure attached to the main hostel/hotel is treated as a separate census house. In some parts of the country, in rural areas, the pattern of habitation is such that a group of huts located in a compound, whether enclosed or unenclosed is occupied by one household. While the main residence may be located in one hut, other huts may be used for sleeping, or as a kitchen, bathroom, *baithak, etc.* Though each of the huts is a separate structure, they form a single housing unit and, therefore, have to be treated collectively as a single census house. If some of the huts are used by one household and the others by a second household as residence, then the two groups of huts are treated as separate census houses. However, if there are also other huts in the compound used for other purposes and not as a part of the households residence such as, cattleshed, workshed, *etc.*, they are treated as separate census houses.

17. It is also possible that a household uses another structure, *e.g.*, a *baithak*, separated from the main residence by some distance or by other structures or by a road. In such cases, it is necessary to treat that separate structure used as *baithak* as a separate census house.

18. It is usual to find in municipal towns and cities that every site, whether built up or not, is numbered by the municipal authorities on property basis. Such open sites, even if they are enclosed by a compound wall are not listed for census purposes. Only cases where a structure with roof has come up are treated as census houses and listed. But in some areas the very nature of construction of houses is such that there may not be any wall, for example, with a conical roof almost touching the ground and an entrance is also provided thus there would not be any wall as such. Such structures have, of course, been treated as buildings and census houses.

19. Pump houses, temples and other similar structures have also been treated as census houses as these are places where people can live. Obviously, such structures would not be treated as census houses if they are so small that no person can live in them.

Household

20. A household is a group of persons who commonly live together and would take their meals from a common kitchen unless the exigencies of work prevent any of them from doing so. There may be a household of persons related by blood or a household of unrelated persons or having a mix of both. Examples of unrelated households are boarding houses, messes, hostels, hotels, rescue homes, jails, *ashrams etc.* These are called 'Institutional households'. There may be one member households, two member households or multi-member households. For census purposes, each one of these types is regarded as a 'household'.

21. If a group of persons who are unrelated to each other live in a census house but do not have their meals from the common kitchen, they would not constitute an institutional household. Each such person has to be treated as a separate household. The important link in finding out whether there is a household or not is a common kitchen.

Scheduled Castes/Scheduled Tribes

22. A person is identified as a member of a Scheduled Caste or a Scheduled Tribe on the basis of the prescribed lists of Scheduled Castes and Scheduled Tribes as per the Scheduled Castes and Scheduled Tribes Lists (Amendment) Order, 1976 issued by the President of India. Scheduled Castes can be from among Hindus or Sikhs only while a member of a Scheduled Tribe can profess any religion. If the person belonging to a Scheduled Caste or Scheduled Tribe has returned to his/her caste or tribe, it is reckoned as Scheduled Caste or Scheduled Tribe only if that name finds place in the prescribed list.

Literates

23. A person who can both read and write with understanding in any language is treated as literate. A

person who can merely read but cannot write, is not literate. It is not necessary that a person who is literate should have passed any minimum educational standard. However, all children of the age of 4 years or less are treated as illiterate even if the child is going to a school and may have picked up reading and writing a few odd words.

Main Worker, Marginal Worker and Non-Worker

24. 'Work' may be defined as participation in any economically productive activity. Such participation may be physical or mental in nature. Work involves not only actual work but also effective supervision and direction of work.

25. The 'work' concept of 1961 and 1971 Censuses, as opposed to the income or economic independence concept of the earlier censuses, is adopted for 1981 Census, but the criteria for classification of persons as workers has been changed. While in the 1961 and 1971 Censuses different approaches, namely usual status and current status were adopted with reference period of one year and one week for seasonal and regular work respectively, in the 1981 Census the usual status approach has been adopted uniformly for all work. In 1961 a person qualified as a worker if he had worked regularly during the last season or if he had worked atleast for a day in regular non-seasonal work during the preceding fortnight. At the 1971 Census, a person was treated as a worker only if he had spent his time mainly in work or if he had worked atleast for a day in regular (non-seasonal) work during the preceding week. The dichotomy of worker/non-worker of 1961 and 1971 Censuses is discarded at the 1981 Census and instead a trichotomy of main workers, marginal workers and non-workers is adopted. For main worker the time criteria of engagement in work for the major part of the year *i.e.* 183 days or more is adopted while those who worked for sometime during the last year but not for the major part of the year *i.e.*, 183 days or more are treated as marginal workers. Those who had never worked during the last year are treated as non-workers. This trichotomy partially permits a comparability of 1981 Census economic data with that of 1971 as well as 1961. The main workers of 1981 Census can be expected to correspond to the workers of 1971 and main workers and marginal workers of 1981 together to the workers of 1961.

26. The main workers *i.e.* those who have worked for 183 days or more in the year preceding the enumeration have been further categorized as cultivators, agricultural labourers, those engaged in household industry and 'other workers'.

Cultivator

27. For purposes of census a person is a cultivator if he or she is engaged either as an employer, single-worker or family-worker in cultivation of land owned or held from Government or held from private persons or institutions for payment in money, kind or share. Cultivation includes supervision or direction of cultivation.

28. A person who has given out his/her land to another person or persons for cultivation for money, kind or share of crop and who does not even supervise or direct cultivation of land, has not been treated as cultivator. Similarly, a person working in another person's land for wages in cash or kind or a combination of both *i.e.* agricultural labourer is not treated as a cultivator. Cultivation involves ploughing, sowing and harvesting and covers production of cereals and millet crops such as wheat, paddy, jowar, bajra, ragi *etc.* and other crops such as pulses, raw jute and kindred fibre jute crop, cotton, sugarcane, groundnuts, tapioca *etc.* but does not include fruit-growing, vegetable-growing or keeping orchards or groves or working on plantations like tea, coffee, rubber, cinchona and other medical plantations.

Agricultural Labourer

29. A person who works in another person's land for wages in money, kind or share is recorded as an agricultural labourer. He or she has no risk in the cultivation but merely works in another person's land for wages. An agricultural labour has no right of lease or contract on land on which he/she works.

Household Industry

30. Household Industry is defined as an industry conducted by the head of the household himself/herself and/or by the members of the household at home or within the village in rural areas and only within the precincts of the house where the household lives in urban areas. The larger proportion of workers in a household industry should consist of members of the household including the head. The industry should not be run on the scale of a registered factory which would qualify or has to be registered under the Indian Factories Act. An industry which is being run by a large joint family of more than 10 persons where power is used, or more than 20 persons where power is not used,

though only family members are involved is not treated as household industry. Thus the meaning of the term run on the scale of a registered factory refers to such cases even if these are not registered as such.

31. The main criterion of a household industry is the participation of one or more members of a household. This criterion applies in urban areas too. Even if the industry is not actually located at home in rural areas there is greater possibility of the members of the household participating when it is located anywhere within the village limits. In the urban areas where organised industry takes greater prominence, the household industry should be confined to the precincts of the house where the participants live. In urban areas even if the members of the household by themselves run an industry but at a place away from the precincts of their home, it will not be considered a household industry.

32. A Household Industry relates to production, processing, servicing, repairing or making and selling (but not merely selling) of goods. It does not include professions such as a Pleader or Doctor or Barber, Musician, Dancer, Waterman, Washerman, Astrologer, *etc.*, or merely trade or business, even if such professions, trade or services are run at home by members of the household.

33. Sometimes a person who may not be working in his/her own household industry may be working in another household industry in which case he/she is also considered to be engaged in household industry.

34. Certain activities even though conducted by the members of the same household collectively may not constitute a household industry such as plantation work, livestock, maintenance and production, hunting, trapping and selling of the catch, forestry and logging, fishing including rearing of fish and mining and quarrying.

Other Workers

35. All workers, *i.e.* those who have been engaged in some economic activity during the last one year, but who are not cultivators or agricultural labourers or engaged in household industry are 'Other Workers'. The type of workers that come under this category include factory workers, plantation workers, those in trade, commerce, business, transport, mining, construction and political or social workers, all government servants, municipal employees, teachers, priests and entertainment artists *etc.*

Marginal Workers

36. Marginal workers are those who have worked any time at all in the year preceding the enumeration but have not worked for major part of that year. In other words, those who have worked any time at all in the year preceding the enumeration but the period for which they have worked is less than 183 days are categorised as marginal workers. Those who have worked for a major part of that year *i.e.* for 183 days or more, are categorised as main workers. Thus, 'Other Workers' can be either main workers or marginal workers.

Non-Workers

37. To distinguish between an 'other-worker' and a 'non-worker' a reference to the definition of "work" would be relevant. While the 'other-worker' participated in an economically productive activity and thus did "work" a non-worker has never worked in connection with an economically productive activity any time at all in the year preceding the enumeration. Non-workers can belong to one of the following seven categories.

Household Duties

38. This covers all persons who were engaged in unpaid home duties and who had not done any 'work' during the last one year preceding the enumeration. If a person who normally attended to household duties and was also engaged in some economic activities, then he/she is a worker and not a non-worker. For example, a housewife may have helped in family cultivation or agriculture or made and sold cow-dung cakes at odd times, or prepared papar, pickles *etc.* and sold them. She would be treated as a worker and not as a non-worker though she is mainly a housewife.

Students

39. This category covers all full-time students and children attending school. If a student participated in some economically productive work, say by helping as an unpaid family worker in family cultivation, or in household industry, trade or business, such student has to be treated as a worker and not as a student. On the other hand, a person who mainly attended to household duties but took a correspondence course or attended a part-time class would be treated as engaged in household duties.

Dependents

40. This category includes all dependents such as infants or children not attending school or a person permanently disabled from work because of illness or old age. Dependents include even able bodied persons who

cannot be categorised in any other category of non-workers but are dependent on others. However, if such a person who is dependent on others for subsistence has been seeking work, he or she is categorised as "other non-worker".

Retired persons or Rentiers

41. A person who has retired from service and is doing no other work, *i.e.* not employed again in some full-time work or not engaged in work such as cultivation, business, trade *etc.*, or a person who is a rentier or living on agricultural or non-agricultural royalty, rent or dividend, or any other person of independent means for securing of which he or she does not have to work, will come under this category. However, if a retired person, apart from drawing pension, is doing some other work also, he has to be treated as a worker and not as a retired person.

Beggars

42. This category covers beggars, vagrants or cases such as persons without indication of source of income and those with unspecified sources of subsistence who are not engaged in any economically productive work.

Inmates of Institutions

43. This covers convicts in jails or inmates of a penal, mental or charitable institution, even if such persons are compelled to do some work such as carpentry, carpet-weaving, vegetable-growing *etc.*, in such institutions. But an undertrial prisoner enumerated in a jail has to be recorded for the work he or she was doing before he or she was apprehended. Similarly a person temporarily in a hospital or other similar institution has to be recorded for the kind of work he or she was doing before he or she was admitted into the hospital/institution. But for a long-term undertrial prisoner or convict in a prison or for long term inmate of penal or charitable or mental institutions, the person's previous work would not be recorded. A person is to be considered as 'long term' if he or she has been in such an institution for six months or more.

Other Non-workers

44. This category includes all non-workers who might not have come under any of the above six categories but who were looking for work. A boy or a girl who had completed education or had stopped studying and was looking for work comes under this category.

❀ ❀ ❀

ANALYTICAL NOTE—PRIMARY CENSUS ABSTRACT

Distribution and growth of population

According to the final tally of the Census count as at the sunrise of March 1, 1981, the total population of the district was 243,082 of which the males numbered 134,204 and females 108,878. The population of the district is predominently rural in character as 210,155 or 86.45 per cent of the people live in 462 inhabited villages while only 32,927 persons or 13.55 per cent reside in two urban centres *viz.*, Jaisalmer and Pokaran. There are 53 uninhabited villages without any population in the district. The following table presents the rural-urban distribution of population in the district and its various tehsils alongwith the total number of villages and towns :

TABLE No. 1

POPULATION, NUMBER OF VILLAGES AND TOWNS, 1981

District/Tehsil	Population									No. of Villages		No. of Towns
	Total			Rural			Urban					
	Persons	Males	Females	Persons	Males	Females	Persons	Males	Females	Total	Inhabited	
1	2	3	4	5	6	7	8	9	10	11	12	13
Jaisalmer District	**243,082 (100.00)**	**134,204**	**108,878**	**210,155 (100.00)**	**115,337**	**94,818**	**32,927 (100.00)**	**18,867**	**14,060**	**515**	**462**	**2**
Jaisalmer Tehsil	126,506 (52.04)	70,630	55,876	104,465 (49.71)	57,891	46,574	22,041 (66.94)	12,739	9,302	394	346	1
Pokaran Tehsil	116,576 (47.96)	63,547	53,002	105,690 (50.29)	57,446	48,244	10,886 (33.06)	6,128	4,758	121	116	1

2. The Highest proportion of the population resides in Jaisalmer tehsil while in Pokaran tehsil only 47.96 per cent people reside. In urban areas of the district, Jaisalmer tehsil again ranks at the top with 66.94 per cent share in the total urban population of the district, while Pokaran tehsil ranks next with only 33.06 per cent. However, in case of rural areas of the district, Pokaran tehsil accounts for the major proportion of rural population, sharing 50.29 per cent of the total rural population of the district, while Jaisalmer tehsil ranks below it with 49.71 per cent share.

3. The population of the district has increased by more than three times in the present century. It has been growing steadily and has more than doubled over the past thirty years, having risen from 1.10 lakhs in 1951 to 2.43 lakhs in 1981. From the study of the variation in population of the district since 1901, it will be seen that the decade 1911-21 witnessed a decrease of 20.58 per cent, but after 1921, there has been a steady increase in the growth rate of population. The highest growth rate, however, has been recorded during 1971-81. Among the reasons contributing to the fall in population during the period 1911-21, mention may be made of the epidemics of influenza, plague and small-pox. In absolute terms, the population of the district has increased by about 1.67 lakhs during the past 80 years (1901-81). Of this about 34 thousand were added during the first fifty years of the present century, while during the past ten years alone about 75 thousand persons have been added to the district's population. This increase is nearly 41 thousand more than the addition to the total population over the first fifty years from 1901-51. The table given below shows the population

of the district from 1901 onwards and the decadal growth rates:

TABLE No. 2

POPULATION SINCE 1901

Census Year	Population	Percentage decadal variation
1	2	3
1901	75,551	—
1911	87,162	+15.37
1921	69,224	—20.58
1931	78,646	+13.61
1941	96,958	+23.28
1951	109,658	+13.10
1961	141,242	+28.80
1971	167,824	+18.82
1981	243,082	+44.84

4. In 1981 Census, the district has recorded a growth rate of 44.84 per cent as compared to the state growth of 32.97 per cent. The rate of growth during 1961–71 was 18.82 per cent. The growth rate in the rural areas of the district during the decade works out to 46.47 per cent while in urban areas it comes to 35.24 per cent meaning thereby that the population of the district has grown at a faster rate in rural areas than in its urban areas.

5. Among the tehsils, Pokaran has recorded the highest growth of 45.41 per cent during the decade as against 44.33 per cent recorded by Jaisalmer tehsil. Analysing the growth rate in rural and urban areas of the tehsils separately we find that in rural areas, the highest growth rate of 46.98 per cent has been recorded in Jaisalmer tehsil while in case of urban areas Pokaran tehsil has recorded the highest growth rate of 40.12 per cent. Incidently, there is one town each in both the tehsils and the growth rate for the urban areas in each of the tehsils thus reflects the growth in each of the towns in these tehsils. The decadal change in distribution of population separately for total, rural and urban areas of the district is presented in the table that follows :

TABLE No. 3

DECADAL CHANGE IN DISTRIBUTION OF POPULATION

District/Tehsil	Population						Percentage decadal variation (1971-81)		
	1971			1981					
	Total	Rural	Urban	Total	Rural	Urban	Total	Rural	U rban
1	2	3	4	5	6	7	8	9	10
Jaisalmer District	**167,824**	**143,477**	**24,347**	**243,082**	**210,155**	**32,927**	**+44.84**	**+46.47**	**+35.24**
Jaisalmer Tehsil	87,652	71,074	16,578	126,506	104,465	22,041	+44.33	+46.98	+32.95
Pokaran Tehsil	80,172	72,403	7,769	116,576	105,690	10,886	+45.41	+45.97	+40.12

Villages classified by population

6. Out of the total of 515 villages in the district 462 are populated and the remaining 53 villages were found uninhabited at the time of census count. The villages vary in size not only in terms of area but in population too. While some of the villages have insignificant population which sometimes is in one digit only, one village has population even more than 10,000 persons. However, the maximum number of 195 villages which account for 42.21 per cent of the total inhabited villages can be grouped in the population range of less than 200 persons. Another group of 145 villages (31.38 per cent) have population ranging between 200–499 persons. In the category of villages having population between 500 – 1,999 persons, there are 112 villages in the district, which comes to 24.24 per cent of the total inhabited villages. There are in all 10 villages, each of which has a population exceeding 2,000 persons. In this category too, only 2 villages have population

exceeding 5,000 persons. Thus a little more than two per cent of the total inhabited villages have more than 2,000 population of which 1.73 per cent are such which have a population ranging between 2,000-4,999 persons. The table given below gives the distribution of villages by various size-classes of population:

TABLE No. 4

DISTRIBUTION OF VILLAGES BY POPULATION RANGES

Range of Population	No. of inhabited villages in each range	Percentage of villages in each range	Range of Population	No. of inhabited villages in each range	Percentage of villages in each range
1	2	3	1	2	3
Less than 200	195	42.21	5,000 - 9,999	1	0.22
200 - 499	145	31.38	10,000 & above	1	0.22
500 - 1,999	112	24.24			
2,000 - 4,999	8	1.73	Total	462	100.00

7. The dispersal of population in various population ranges at tehsil level has been shown in the following table:

TABLE No. 5

DISTRIBUTION OF VILLAGES BY POPULATION RANGES

District/Tehsil	Total Inhabited villages	Number of villages in each range (Figures in parentheses indicate percentage of villages in each range)					
		Less than 200	200-499	500-1,999	2,000-4,999	5,000-9,999	10,000 & above
1	2	3	4	5	6	7	8
Jaisalmer District	**462**	**195**	**145**	**112**	**8**	**1**	**1**
	(100.00)	**(42.21)**	**(31.38)**	**(24.24)**	**(1.73)**	**(0.22)**	**(0.22)**
Jaisalmer Tehsil	346	173	115	56	2	—	—
	(100.00)	(50.00)	(33.24)	(16.18)	(0.58)		
Pokaran Tehsil	116	22	30	56	6	1	1
	(100.00)	(18.97)	(25.86)	(48.28)	(5.17)	(0.86)	(0.86)

Density of population

8. Looking at the size of each tehsil within the district it will be seen that Jaisalmer tehsil has the maximum share with 74.90 per cent proportion in the total area of the district. Pokaran tehsil ranks at the bottom covering only 25.10 per cent of the total area of the district. In terms of population we find that the highest contribution to the district population is again made by Jaisalmer tehsil whereas Pokaran tehsil contributes about 47.96 per cent to the total population of the district. The following table gives the ranking of tehsil according to their area and population:

TABLE No. 6

RANKING OF TEHSILS BY AREA AND POPULATION

Name of Tehsil	Area		Population	
	Percentage to District's Area	Rank	Percentage to District's Population	Rank
1	2	3	4	5
Jaisalmer Tehsil	74.90	1	52.04	1
Pokaran Tehsil	25.10	2	47.96	2

9. On an average the density of population in the district works out to 6 persons per sq. km which is the lowest in the state. However, there is a sharp variation in this respect in the rural and urban areas of the district. Whereas in the rural areas the density of population is only 5 persons per sq. km. it has worked out to 251 persons in the urban areas, the latter being fifty times more than the former. In the rural areas of the district, Pokaran tehsil has the highest density of 11 persons per sq. km which is about three times more than the density of 4 persons recorded for Jaisalmer tehsil. In the urban areas, Pokaran is thickly populated. The density of population in Pokaran town works out to 2,177 persons per sq. km. The table below presents the density of population by total, rural and urban areas in the district.

TABLE No. 7

DENSITY OF POPULATION BY TOTAL, RURAL AND URBAN AREAS

District/Tehsil	Density per sq. km.		
	Total	Rural	Urban
1	2	3	4
Jaisalmer District	**6**	**5**	**251**
Jaisalmer Tehsil	**4**	**4**	**175**
Pokaran Tehsil	12	11	**2,177**

10. There are 76 villages in the district which have density exceeding 10 persons per sq. km. Such villages constitute even less than one sixth of the total inhabited villages. Even in this category 29 villages (6.28 per cent) have recorded density of more than 20 persons per sq. km and another set of 47 villages (10.17 per cent) have density ranging between 11 to 20 persons per sq. km. The remaining 386 villages (83.55 per cent) in the district are very thinly populated having density of population below 10 persons per sq. km. The position is further made clear in the following table

TABLE No. 8

DISTRIBUTION OF VILLAGES BY DENSITY RANGE

Range of Density (per sq. km)	Total No. of inhabited villages in each density range	Percentage of villages in each density range	Range of Density (per sq. km)	Total No. of inhabited villages in each density range	Percentage of villages in each density range
1	2	3	1	2	3
Upto 10	386	83.55	201-300	—	—
11- 20	47	10.17	301-500	—	—
21- 50	29	6.28	501 & above	—	—
51-100	—	—			
101-200	—	—	**Total**	**462**	**100.00**

11. A more clear picture will emerge if we glance through the data given in the following table presenting the pattern of density of population as noticed in villages at tehsil level:

TABLE No. 9

DISTRIBUTION OF VILLAGES BY DENSITY

District/Tehsil	Total Inhabited Villages	Number of villages in each density range (Figures in parenthesis indicate percentage of villages in each density range)								
		0–10	11–20	21–50	51–100	101–200	201–300	301–500	501 & above	Unspecified
1	2	3	4	5	6	7	8	9	10	11
Jaisalmer District	**462**	**386**	**47**	**29**	—	—	—	—	—	—
	(100.00)	**(83.55)**	**(10.17)**	**(6.28)**						
Jaisalmer Tehsil	346	335	8	3	—	—	—	—	—	—
	(100.00)	(96.82)	(2.31)	(0.87)						
Pokaran Tehsil	116	51	39	26	—	—	—	—	—	—
	(100.00)	(43.97)	(33.62)	(22.41)						

Sex-Ratio

12. There has been a sharp fluctuation in the sex-ratio in the district over the decades since 1901. The proportion of females in the population of the district as a whole has always been on the lower side as compared to males.

13. If we compare the trend of sex-ratio in the rural and urban areas, we notice that until 1921 the sex-ratio was favouring females in the urban areas of the district. Even uptil 1941 and again in 1961, the proportion of females was comparatively higher in urban areas than in rural areas. However, after 1961, the position has changed and uptil 1981, the sex-ratio was higher in rural areas than in urban areas and the difference was much alarming. The following table gives the sex-ratio of the district for the period 1901–81.

TABLE No. 10

SEX-RATIO SINCE 1901

Census Year	No. of females per 1,000 males			Census Year	No. of females per 1,000 males		
	Total	Rural	Urban		Total	Rural	Urban
1	2	3	4	1	2	3	4
1901	870	839	1,010	1951	817	820	793
1911	837	807	1,027	1961	802	795	874
1921	808	781	1,002				
1931	851	832	961	1971	810	823	739
1941	829	815	932	1981	811	822	745

14. A study of the pattern of sex-ratio in both the tehsils of the district would reveal that in 1981 the proportion of females to total male population is higher in Pokaran tehsil, the sex-ratio being 834 as compared to its own figure of 838 which was the highest in 1971 as well. The same pattern is observed in rural and urban areas. Jaisalmer tehsil on the other hand, has recorded the lowest sex-ratio in all the areas. The statement below provides the tehsilwise sex-ratio data by rural/urban break-up for 1971 and 1981 censuses separately;

TABLE No. 11

SEX-RATIO AT TEHSIL LEVEL IN 1971 AND 1981

District/Tehsil	Number of females per 1,000 males					
	1971			1981		
	Total	Rural	Urban	Total	Rural	Urban
1	2	3	4	5	6	7
Jaisalmer District	**810**	**823**	**739**	**811**	**822**	**745**
Jaisalmer Tehsil	785	807	698	791	805	730
Pokaran Tehsil	838	839	832	834	840	776

Scheduled Castes and Scheduled Tribes

15. According to 1981 Census, 14.52 per cent people among the total population belong to scheduled castes while in 1971 this proportion was 13.6 per cent. Thus during the decade 1971-81, the increase in the total population of scheduled castes was not even one per cent. While 15.24 per cent of the population in rural areas comprises of scheduled castes, in urban areas only 9.90 per cent of the population has been recorded in this category. The corresponding proportions for rural and urban areas in 1971 were 14.5 and 8.2 per cent respectively.

16. In contrast to scheduled castes, the proportion of scheduled tribes in the total population of the district is on the lower side. The scheduled tribes in 1981 constitute only 4.39 per cent of the total population of the district while their proportion was 4.13 per cent in 1971 which indicates that their population has increased marginally by 0.26 per cent. Again in 1981 the proportion of tribal population in the rural areas of the district is recorded as 4.69 per cent against 4.34 per cent in 1971 while in urban areas of the district the corresponding proportions are 2.52 and 2.88 per cent respectively which indicates that their population in urban areas has decreased marginally by about 0.36 per cent. The per cent distribution of scheduled caste and scheduled tribe population in the district and its tehsils by total, rural and urban areas has been brought out in the following table :

TABLE No. 12

PERCENTAGE DISTRIBUTION OF SCHEDULED CASTE AND SCHEDULED TRIBE POPULATION, 1981

District/Tehsil	Percentage of Scheduled Castes to total population			Percentage of Scheduled Tribes to total population		
	Total	Rural	Urban	Total	Rural	Urban
1	2	3	4	5	6	7
Jaisalmer District	**14.52**	**15.24**	**9.90**	**4.39**	**4.69**	**2.52**
Jaisalmer Tehsil	15.52	16.95	8.69	4.85	5.44	2.06
Pokaran Tehsil	13.43	13.54	12.34	3.90	3.95	3.44

17. Analysing the dispersal of scheduled caste population at tehsil level, it is evident that the highest concentration (55.63 per cent) is found in Jaisalmer tehsil and the lowest in Pokaran tehsil (44.37 per cent). The same pattern is observed in rural and urban areas of the district. As regards scheduled tribe population in both the tehsils, 57.43 per cent of their total population lives in Jaisalmer tehsil while the remaining 42.57 per cent in Pokaran tehsil. The same is true in case of rural and urban areas of the district.

18. Majority among scheduled castes and scheduled tribes reside in the rural areas of the district. Out of the total scheduled caste population of 35,284 persons the bulk i.e., 32,025 persons (90.76 per cent) are rural based. Against this, among scheduled tribes, out of 10,680 persons a little more than 92 per cent live in rural areas and a little less than 8 per cent in urban areas of the district. The following table shows the distribution of scheduled caste and scheduled tribe population in absolute number as well as in their corresponding proportion to district total :

TABLE No. 13

RURAL/URBAN DISTRIBUTION OF SCHEDULED CASTE & TRIBE POPULATION AT DISTRICT AND TEHSIL LEVEL

District/Tehsil	Scheduled Caste population			Scheduled Tribe population		
	Total	Rural	Urban	Total	Rural	Urban
1	2	3	4	5	6	7
Jaisalmer District	**35,284**	**32,025**	**3,259**	**10,680**	**9,851**	**829**
	(100.00)	**(100.00)**	**(100.00)**	**(100.00)**	**(100.00)**	**(100.00)**
Jaisalmer Tehsil	19,628	17,712	1,916	6,134	5,679	455
	(55.63)	(55.31)	(58.79)	(57.43)	(57.65)	(54.89)
Pokaran Tehsil	15,656	14,313	1,343	4,546	4,172	374
	(44.37)	(44.69)	(41.21)	(42.57)	(42.35)	(45.11)

19. Analysing the dispersal of scheduled caste and scheduled tribe population at village level, we find that 96 or 20.78 per cent of the total inhabited villages are such where the number of scheduled caste people constitute more than 20 per cent in the total population. A total of 36 or 7.79 per cent villages have scheduled caste population ranging from 16 to 20 per cent; 42 villages or 9.09 per cent from 11 to 15 per cent; 50 villages or 10.82 per cent from 6 to 10 per cent and the remaining 47 villages or about 10.18 per cent of the total inhabited villages have even less than 5 per cent of scheduled caste population. This indicates that scheduled caste population is almost evenly distributed in most of the villages, of course, varying with the size of population of villages. It is significant that 191 villages constituting 41.34 per cent of the total inhabited villages do not have any scheduled caste population.

20. As for the scheduled tribe population, 89 or 19.26 per cent of the inhabited villages are those where the proportion of scheduled tribe population to total population is even less than 5 per cent. There are 52 villages which constitute 11.26 per cent of the total inhabited villages which have their population between 6 to 15 per cent of the total population. Another 35 or 7.58 per cent villages are such where their proportion varies between 16 to 50 per cent. Interestingly only 11 villages (2.38 per cent) are such where their population exceeds 50 per cent of the total population. It may, however, be noted that 59.52 per cent of the total inhabited villages numbering 275 do not have any scheduled tribe population. The following table illustrates the above position :

TABLE No. 14

PROPORTION OF SCHEDULED CASTE AND SCHEDULED TRIBE POPULATION TO TOTAL POPULATION IN THE VILLAGES

Scheduled Castes			Scheduled Tribes		
Percentage range of Scheduled Caste population to total population	No. of villages in each range	Percentage of villages in each range	Percentage range of Scheduled Tribe population to total population	No. of villages in each range	Percentage of villages in each range
1	2	3	4	5	6
Nil	191	41.34	Nil	275	59.52
Upto 5	47	10.18	Upto 5	89	19.26
6–10	50	10.82	6–15	52	11.26
11–15	42	9.09	16–25	15	3.25
16–20	36	7.79	26–35	15	3.25
21–30	43	9.31	36–50	5	1.08
31 & above	53	11.47	51 & above	11	2.38
Total	**462**	**100.00**	**Total**	**462**	**100.00**

21. The distribution of scheduled caste and scheduled tribe population in villages at the tehsil level is reflected in the following two tables separately for scheduled castes and scheduled tribes :

TABLE No. 15

PROPORTION OF SCHEDULED CASTE POPULATION TO TOTAL POPULATION IN THE VILLAGES

District/Tehsil	Total Inhabited Villages	No. of villages in each percentage range of Scheduled Caste population to total population (Figures in parentheses indicate percentage of villages in each range)						
		Nil	Upto 5	6-10	11-15	16-20	21-30	31 & above
1	2	3	4	5	6	7	8	9
Jaisalmer Disrict	**462**	**191**	**47**	**50**	**42**	**36**	**43**	**53**
	(100.00)	**(41.34)**	**(10.18)**	**(10.82)**	**(9.09)**	**(7.79)**	**(9.31)**	**(11.47)**
Jaisalmer Tehsil	346	168	31	31	21	21	28	46
	(100.00)	(48.56)	(8.96)	(8.96)	(6.07)	(6.07)	(8.09)	(13.29)
Pokaran Tehsil	116	23	16	19	21	15	15	7
	(100.00)	(19.83)	(13.79)	(16.38)	(18.10)	(12.93)	(12.93)	(6.0

TABLE No. 16

PROPORTION OF SCHEDULED TRIBE POPULATION TO TOTAL POPULATION IN THE VILLAGES

District/Tehsil	Total Inhabited Villages	No. of villages in each percentage range of Scheduled Tribe population to total population (Figures in parentheses indicate percentage of villages in each range)						
		Nil	Upto 5	6-15	16-25	26-35	36-50	51 & above
1	2	3	4	5	6	7	8	9
Jaisalmer District	**462**	**275**	**89**	**52**	**15**	**15**	**5**	**11**
	(100.00)	**(59.52)**	**(19.26)**	**(11.26)**	**(3.25)**	**(3.25)**	**(1.08)**	**(2.38)**
Jaisalmer Tehsil	**346**	**223**	**48**	**34**	**12**	**13**	**5**	**11**
	(100.00)	(64.45)	(13.87)	(9.83)	(3.47)	(3.76)	(1.44)	(3.18)
Pokaran Tehsil	116	52	41	18	3	2	—	—
	(100.00)	(44.83)	(35.34)	(15.52)	(2.59)	(1.72)		

22. If we look at the dispersal of scheduled caste and scheduled tribe population in urban areas of the district, we find that scheduled castes constitute only 9.90 per cent of the total urban population while the scheduled tribes are not even 3 per cent (2.52 per cent). Among the two urban centres in the district, Pokaran has the major concentration (12.34 per cent) of scheduled castes while their proportion in Jaisalmer town is only 8.69 per cent. The same pattern is seen in case of scheduled tribes. Their proportion in the total population in Pokaran is 3.44 per cent as against 2.06 per cent in Jaisalmer town. The table below presents the proportion of scheduled caste and scheduled tribe population to total population in each urban unit :

TABLE No. 17

PROPORTION OF SCHEDULED CASTE AND SCHEDULED TRIBE POPULATION IN TOWNS

Name of Town	Total Population	Total Scheduled Caste population	Total Scheduled Tribe population	Percentage of Scheduled Caste population to total population	Percentage of Scheduled Tribe population to total population
1	2	3	4	5	6
All Towns	**32,927**	**3,259**	**829**	**9.90**	**2.52**
Jaisalmer	**22,041**	**1,916**	**455**	**8.69**	**2.06**
Pokaran	**10,886**	**1,343**	**374**	**12.34**	**3.44**

Literacy

23. The broad stratum of literates in the district forms 15.80 per cent of the total population as ascertained during 1981 census against the state literacy rate of 24.38 per cent. In the past two censuses of 1971 and 1961 the literates in the district constituted 13.41 and 8.11 per cent respectively. Thus, there has been an overall increase of more than 2 per cent during 1971-81 and 5 per cent in 1961-71. A comparative picture of the literacy at the district level for the past four censuses is given in the following table :

TABLE No. 18

LITERACY SINCE 1951

Census Year	Literacy Rate		
	Persons	Males	Females
1	2	3	4
1951	4.29	6.99	0.96
1961	8.11	13.04	1.96
1971	13.41	21.07	3.94
1981	15.80	24.35	5.25

24. The literacy rate recorded in 1951, soon after independence, was only 4.29 per cent which has gone upto 15.80 per cent in 1981, indicating a net increase of 11.51 per cent. This is mainly due to the efforts made in this direction in the post-independence period. The literacy rate in the district has thus certainly improved over the decades but there is still a marked difference in the literacy rates of the two sexes. Female literacy rate is falling behind male literacy rate in all the parts of the district *i.e.* both in rural and urban areas. A comparative picture has been brought out in the table below :

TABLE No. 19

LITERACY BY SEX AND BY TOTAL, RURAL AND URBAN AREAS

District/Tehsil	Total Rural Urban	Percentage of Literacy		
		Persons	Males	Females
1	2	3	4	5
Jaisalmer District	**T**	**15.80**	**24.35**	**5.25**
	R	**10.55**	**17.93**	**1.57**
	U	**49.31**	**63.62**	**30.10**
Jaisalmer Tehsil	T	18.22	27.05	7.06
	R	10.73	18.14	7.52
	U	53.73	67.54	34.81
Pokaran Tehsil	T	13.17	21.35	3.34
	R	10.36	17.71	1.61
	U	40.36	55.48	20.89

25. It would be observed from the above table that at the tehsil level the literacy rate for the total area varies from 18.22 per cent in Jaisalmer tehsil to 13.17 per cent in Pokaran tehsil. There is, however, not much difference in the literacy rates in the rural areas of these tehsils as compared to urban areas. The literacy rate in the rural areas of Jaisalmer tehsil has worked out to 10.73 per cent while in case of Pokaran tehsil it has come out to 10.36 per cent. However, in

case of urban areas the literacy rates for Jaisalmer and Pokaran tehsils are 53.73 and 40.36 per cent respectively. Amongst males, the percentage of literacy ranges between 27.05 in Jaisalmer tehsil to 21.35 in Pokaran tehsil in the total areas while it is worked out to 18.14 and 17.71 per cent respectively in rural areas. In urban areas, on the other hand, Jaisalmer tehsil has recorded 67.54 per cent literacy rate as against 55.48 per cent in Pokaran tehsil. However, a rather depressing picture is observed in case of females specially in rural areas where their literacy rates touch the lowest 1.61 per cent in Pokaran tehsil with the meagre 7.52 per cent in Jaisalmer tehsil. In urban areas, however, females have attained higher literacy rates with their maximum 34.81 per cent in Jaisalmer tehsil followed by 20.89 per cent in Pokaran tehsil.

26. It is quite interesting and significant to note that at the village level literacy rate is higher in medium size villages than in larger or smaller ones. There are only 8 villages in the population range 2,000-4,999 which have returned the highest literacy rate of 14.37 per cent for all of them taken together. The table below depicts the number of villages in each range of population and the literacy rate as recorded during 1981 in each such range at the district level.

TABLE No. 20

LITERACY RATES BY POPULATION RANGE OF VILLAGES

Population range	No. of villages in each range	Literacy Rate	Population range	No. of villages in each range	Literacy Rate
1	2	3	1	2	3
Less than 200	195	8.14	5,000-9,999	1	10.67
200- 499	145	8.27	10,000 & above	1	7.63
500-1,999	112	11.37			
2,000-4,999	8	14.37	**Total**	**462**	**10.55**

27. The information regarding literacy rates by population range of villages worked out for both the tehsils separately has been presented in the following table :

TABLE No. 21

LITERACY RATES BY POPULATION RANGES OF VILLAGES

District/Tehsil	Total Inhabited Villages	Number of villages in each range of population (Figures in parentheses indicate literacy rate in each range)					
		Less than 200	200—499	500—1,999	2,000—4,999	5,000—9,999	10,000 & above
1	2	3	4	5	6	7	8
Jaisalmer District	**462**	**195**	**145**	**112**	**8**	**1**	**1**
	(10.55)	**(8.14)**	**(8.27)**	**(11.37)**	**(14.37)**	**(10.67)**	**(7.63)**
Jaisalmer Tehsil	346	173	115	56	2	—	—
	(10.73)	(7.78)	(7.76)	(12.71)	(19.66)		
Pokaran Tehsil	116	22	30	56	6	1	1
	(10.36)	(9.80)	(9.98)	(10.22)	(12.63)	(10.67)	(7.63)

28. In the urban areas, the overall literacy rate recorded for the district as a whole works out to 49.31 per cent. The table given below gives the literacy rates in both the towns of the district :

TABLE No. 22

LITERAY RATES IN TOWNS

Name of Town	Literacy Rate
1	2
All Towns	**49.31**
Jaisalmer Tehsil	**53.73**
Pokaran Tehsil	**40.36**

Working population

29. In 1981 Census the population of the district is classified into three categories on the basis of economic activity. These categories are main-workers, marginal workers and non-workers. As per this classification, 63.69 per cent of the total population of the district consists of non-workers. The main workers constitute 32.09 per cent, while the marginal workers form only 4.22 per cent of the total population. In rural areas of the district the proportion of non-workers being 62.89 per cent is much less than in urban areas where it is 68.80 per cent. The proportion of main workers and marginal workers in the rural areas is 32.36 and 4.75 per cent respectively, while in urban areas this proportion works out to 30.33 and 0.87 per cent respectively.

30. In case of males, 55.04 per cent of the total male population are main workers, 1.19 per cent are marginal workers and the remaining 43.77 per cent are non-workers. In rural areas, however, 55.77 per cent of total male population are main workers. Significantly, it is much more than the proportion of male non-workers (42.89 per cent) and marginal workers are only 1.34 per cent. In urban areas, we notice that while 49.19 per cent of the total male population are non-workers, 50.57 per cent are main workers and 0.24 per cent are marginal workers.

31. In case of females, non-workers constitute 88.24 per cent of the total female population while the main workers, and marginal workers are only 3.80 and 7.96 per cent respectively. In the rural areas, however, the number of female non-workers is less than that in urban areas, the proportion being 87.22 and 95.11 per cent respectively. On the other hand, while only 3.19 per cent of the total female population in urban areas are main workers, their proportion is a little more (3.89 per cent) in rural areas. As against this, in case of marginal workers, while only 1.70 per cent of the urban females are categorised as merginal workers, in rural areas their proportion is 8.89 per cent of the total female population.

32. The following table gives the distribution of population in terms of main workers, marginal workers and non-workers separately for total, rural and urban areas at the tehsil level :

TABLE No. 23

PERCENTAGE OF MAIN WORKERS, MARGINAL WORKERS AND NON-WORKERS IN THE DISTRICT

District/Tehsil	Total Rural Urban	Percentage of Main workers to total population			Percentage of Marginal workers to total population			Percentage of Non-workers to total population		
		Persons	Males	Females	Persons	Males	Females	Persons	Males	Females
1	2	3	4	5	6	7	8	9	10	11
Jaisalmer District	**T**	**32.09**	**55.04**	**3.80**	**4.22**	**1.19**	**7.96**	**63.69**	**43.77**	**88.24**
	R	**32.36**	**55.77**	**3.89**	**4.75**	**1.34**	**8.89**	**62.89**	**42.89**	**87.22**
	U	**30.33**	**50.57**	**3.19**	**0.87**	**0.24**	**1.70**	**68.80**	**49.19**	**95.11**

1	2	3	4	5	6	7	8	9	10	11
Jaisalmer Tehsil	T	31.64	54.26	3.04	3.01	1.05	5.50	65.35	44.69	91.46
	R	31.62	54.72	2.92	3.56	1.22	6.47	64.82	44.06	90.61
	U	31.70	52.16	3.69	0.43	0.27	0.64	67.87	47.57	95.67
Pokaran Tehsil	T	32.58	55.91	4.59	5.53	1.34	10.56	61.89	42.75	84.85
	R	33.09	56.82	4.83	5.92	1.47	11.22	60.99	41.71	83.95
	U	27.58	47.27	2.21	1.74	0.18	3.76	70.68	52.55	94.03

33. From the above table it is evident that at the tehsil level the proportion of main workers is more in Pokaran tehsil (32.58 per cent) than in Jaisalmer where it works out to 31.64 per cent. The same is true in regard to the proportion of marginal workers which works out to 5.53 and 3.01 per cent respectively in Pokaran and Jaisalmer tehsils. Jaisalmer tehsil has the highest proportion (65.35 per cent) of non-workers while in Pokaran tehsil it is 61.89 per cent. The same pattern is noticed in the rural areas at the tehsil level. But in case of urban areas, we see a different pattern where the proportion of main workers is higher (31.70 per cent) in Jaisalmer tehsil than in pokaran tehsil where it has worked out to 27.58 per cent.

34. Distribution of total working population engaged in agricultural and other economic activities is the subject matter of the following table :

TABLE No. 24

PERCENTAGE DISTRIBUTION OF WORKING POPULATION BY ECONOMIC ACTIVITIES

District/Tehsil	Total Rural Urban	Total Main Workers		Categories of Main Workers							
				Cultivators		Agricultural Labourers		Household Industry		Other Workers	
		Males	Females	Males	Females	Males	Females	Males	Females	Males	Females
1	2	3	4	5	6	7	8	9	10	11	12
Jaisalmer District	T	100.00	100.00	58.73	54.29	2.91	10.90	2.31	7.33	36.05	27.48
	R	100.00	100.00	66.21	59.18	3.02	12.06	1.92	7.24	28.85	21.52
	U	100.00	100.00	8.30	14.06	2.18	1.34	4.94	8.04	84.58	76.56
Jaisalmer Tehsil	T	100.00	100.00	46.16	33.49	2.39	4.06	2.59	13.57	48.86	48.88
	R	100.00	100.00	55.02	38.63	2.61	5.08	2.53	14.94	39.84	41.35
	U	100.00	100.00	3.94	13.12	1.34	—	2.85	8.16	91.87	78.72
Pokaran Tehsil	T	100.00	100.00	72.28	68.83	3.47	15.69	2.00	2.96	22.25	12.52
	R	100.00	100.00	77.07	71.16	3.42	16.14	1.31	2.75	18.20	9.95
	U	100.00	100.00	18.30	17.14	4.11	5.71	9.73	7.62	67.86	69.53

35. It is noticed from the above table that while in rural areas 66.21 per cent of male main workers and 59.18 per cent of female main workers are engaged in cultivation, in urban areas their proportion is only 8.30 and 14.06 per cent respectively. In urban areas, bulk of main workers (84.58 per cent males and 76.56 per cent females) are found engaged in economic activities other than agricultural and household industries. On the contrary, in rural areas the proportion of males and females in this category is 28.85 and 21.52 per cent respectively. Only about 2.31 per cent of the male main workers and 7.33 per cent of the female main workers are engaged in household industries. Interestingly, the proportion of both the sexes engaged in household industries is higher in urban areas than in rural areas. More females are engaged as agricultural labourers than males in all the rural areas of the district while in urban areas their proportion is a little less than males. Interestingly, none of the famales in the urban areas of Jaisalmer tehsil is found engaged as agricultural labourer.

Changes during last thirty years

36. Soon after the independence and ushering in of democratic set-up in states, a lot of development took place at all levels for improving socio-economic conditions of the people. In the following table an attempt has been made to provide statistics to indicate the trends since the turn of the period *i.e.*, expiry of the pre-independence era. It shows the total population, proportion of urban population to total population, decadal variations in the urban population and changes in the density and sex-ratio from decade to decade. Figures for the state as a whole have also been shown in the table with a view to have a comparative picture about these demographic aspects :

TABLE No. 25

GROWTH, DENSITY, SEX-RATIO OF URBAN POPULATION IN THE DISTRICT IN RELATION TO THE STATE

	Jaisalmer District						Rajasthan State					
Census Year	Total population	Urban population	Per cent urban population	Decadal percentage variation in urban population	Density (population per sq. km.)	Sex-ratio (Number of females per 1,000 males)	Total population	Urban population	Per cent urban population	Decadal percentage variation in urban population	Density (population per sq. km.)	Sex-ratio (Number of females per 1,000 males)
1	2	3	4	5	6	7	8	9	10	11	12	13
1951	109,658	13,143	11.99	—	N. A.	793	15,970,774	2,955,275	18.50	—	N. A.	928
1961	141,242	13,646	9.66	+ 3.83	38	874	20,155,602	3,281,478	16.28	+11.04	598	882
1971	167,824	24,347	14.51	+78.42	70	739	25,765,806	4,543,761	17.63	+38.47	1,198	875
1981	243,082	32,927	13.55	+35.24	251	745	34,261,862	7,210,508	21.05	+58.69	1,603	877

❀ ❀ ❀ ❀

CENSUS HOUSES AND DISABLED PERSONS

Census houses and their uses

According to Houselisting Operations in 1980, there were 67,120 Census Houses in the district representing 0.84 per cent of the total Census Houses in the State. Out of these total houses 57,055 (85.00 per cent) were located in rural areas and the remaining 10,065 (15.00 per cent) in the urban units of the district. The distribution of houses by the uses to which they were put in the total, rural and urban areas of the district is given below :

TABLE No. 1

CENSUS HOUSES AND THEIR USES

Uses to which the Census Houses are put	No. of Census Houses (Percentage within brackets)		
	Total	Rural	Urban
1	2	3	4
Total Census Honses	**67,120**	**57,055**	**10,065**
	(100.00)	**(100.00)**	**(100.00)**
1. Vacant	14,745	12,570	2,175
	(21.97)	(22.03)	(21.61)
2. Wholly or Partly	39,730	33,850	5,880
residential Houses	(59.19)	(59.33)	(58.42)
3. Houses put to	3,065	1,775	1,290
non-residential uses	(4.57)	(3.11)	(12.82)
4. Others	9,580	8,860	720
	(14.27)	(15.53)	(7.15)

2. It will be seen from the above table that 59.33 per cent of the houses in the rural areas of the district were being used for residential purposes, 3.11 per cent for non-residential uses *e.g.*, hotels, shops, business houses, factories, restaurants, places of entertainment and worship *etc.*, 15.53 per cent houses for other purposes and the remaining 22.03 per cent were vacant. Similarly in the urban areas of the district 58.42 per cent houses were used for residential purposes, 12.82 per cent for non-residential purposes, 7.15 per cent for other purposes and 21.61 per cent were found vacant. A comparative analysis of the uses of Census Houses in rural and urban areas shows that the proportion of vacant and non-residential houses in urban areas is higher *vis-a-vis* rural areas while more houses are being used as residential, vacant and for other purposes in rural areas than in urban areas.

Disabled population

3. In the district, according to Houselisting Operations in 1980, there were, in all 598 disabled persons who constituted 0.75 per cent of the total disabled population (80,043) in the State. Out of the total 598 disabled persons, 559 (93.48 per cent) were found in the rural areas while the remaining 39 (6.52 per cent) were enumerated in the urban centres of the district. The distribution of the disabled persons by various types of disabilities to total disabled population for total, rural and urban areas for the district and tehsils is given in the table below :

TABLE No. 2

DISABLED POPULATION

Distt./Tehsil/Town	Total Rural Urban	Totally Blind	Totally Crippled	Totally Dumb
1	2	3	4	5
Jaisalmer District	**T**	**318**	**174**	**106**
	R	**296**	**161**	**102**
	U	**22**	**13**	**4**

1	2	3	4	5	1	2	3	4	5
Jaisalmer Tehsil	T	172	79	52	Pokaran Tehsil	T	146	95	54
	R	160	70	48		R	136	91	54
	U	12	9	4		U	10	4	—
Jaialmer (M)	U	12	9	4	Pokaran (M)	U	10	4	—

4. A glance at this table would indicate that blind persons alone constituted 53.18 per cent of the total disabled persons in the district followed by the crippled (29.10 per cent) and dumb (17.72 per cent). Among the three types of disabilities, blindness is the major affliction both in the rural as well as urban areas of the district, blind persons being little less than doble the number of crippled persons and about three times of the dumb.

❀ ❀ ❀ ❀

ANALYTICAL NOTE—VILLAGE AND TOWN DIRECTORY

A. VILLAGE DIRECTORY

There are 515 villages in Jaisalmer district of which 462 or 89.71 per cent are inhabited and the remaining 10.29 per cent (53 villages) uninhabited.

2. Educational facilities are available in 249 inhabited villages. About 46 per cent of the villages still do not have any educational institutions. Among the tehsils, Pokaran has the highest percentage (81.03 per cent) of inhabited villages served with educational facilities while in case of Jaisalmer tehsil only 44.80 per cent villages are such which have any educational institution.

3. It is quite dismaying to observe that still only 39 villages constituting 8.44 per cent of the total inhabited villages have at least one unit providing medical facilities to its residents and thus in 91.56 per cent villages, people have to rush to nearby villages or towns to secure the medical aid. At the tehsil level the position is somewhat better in Pokaran tehsil where the proportion of villages with medical facilities are available within the villages is 14.66 per cent as against 6.36 per cent in Jaisalmer tehsil.

4. Drinking water facility is available in 99.78 per cent of the villages and thus there is only one village in tehsil Jaisalmer which still do not have potable water within the village limits. Significantly, all the inhabited villages in tehsil Pokaran and all but one village in tehsil Jaisalmer have atleast one source of drinking water facility within their limits.

5. More than one fourth of the villages in the district enjoy the post and telegraph amenities. Among tehsils, Pokaran occupies the first place with distinction of having postal facilities in more than 51 per cent villages. Jaisalmer tehsil on the other hand, has such facility only in 22.83 per cent villages.

6. Surprisingly, in none of the villages in the district organised markets or hats are held. Of course, there may be small shops of various sorts in a number of villages.

7. Only 85 villages (18.40 per cent) are approachable by pucka roads. From the point of view of communication, 131 villages in the district are connected either by bus or rail route while the people in other villages have to travel long distances to catch a train or bus to reach their desired destination. The highest proportion of such villages being in Pokaran tehsil and lowest in Jaisalmer tehsil.

8. More than 98 per cent of the villages in the district do not have electricity. Only 8 out of 462 villages so far have been provided with electric connections for agricultural, domestic or any other uses. At the tehsil level, 4 villages in each tehsil have been electrified. The following table gives the distribution of villages according to the availability of various amenities.

TABLE No. 1

DISTRIBUTION OF VILLAGES ACCORDING TO THE AVAILABILITY OF DIFFERENT AMENITIES

District/Tehsil	No. of Inhabited Villages	No. (with percentage) of villages having one or more of the following amenities							
		Education	Medical	Drinking water	Post and Telegraph	Market/ hat	Commu- nication	Approach by pucka road	Power supply
1	2	3	4	5	6	7	8	9	10
Jaisalmer District	**462**	**249**	**39**	**461**	**139**	—	**131**	**85**	**8**
		(53.90)	**(8.44)**	**(99.78)**	**(30.09)**		**(28.35)**	**(18.40)**	**(1.73)**
Jaisalmer Tehsil	346	155	22	345	79	—	74	49	4
		(44.80)	(6.36)	(99.71)	(22.83)		(21.39)	(14.16)	(1.16)
Pokaran Tehsil	116	94	17	116	60	—	57	36	4
		(81.03)	(14.66)	(100.00)	(51.72)		(49.14)	(31.03)	(3.45)

9. Despite massive efforts to provide school facilities during the post-independence period, about 13 per cent of the rural population still does not have any school. There is, however, a marked difference between the tehsils. While about 94 per cent of the rural population in Pokaran tehsil is served with educational facilities within their villages, in Jaisalmer tehsil this proportion is little more than 79 per cent.

10. Medical aid is another important amenity needed by every one at the shortest possible distance but only 33.20 per cent of the rural population have this facility within the village and others have to move out of their villages to avail this facility. Post and telegraph facilities are available within the village premises to 67.80 per cent of the rural population while only 4.81 per cent of the population have been benefited by power supply so far. Only 57.73 per cent of the rural population enjoy communication facilities while pucka approach road from the nearest bus stand or railway station is available to only 40.64 per cent of such population. It is quite dismaying that there is no organised market or hat in the district. Details about proportion of rural population served with different amenities at district as well as tehsil level have been presented in the following table :

TABLE No. 2

PROPORTION OF RURAL POPULATION SERVED WITH DIFFERENT AMENITIES

District/Tehsil	Total population of inhabited villages	Percentage of rural population served with the amenity of							
		Education	Medical	Drinking water	Post & Tele-graph	Market/ hat	Communi-cation	Approach by pucka road	Power supply
1	2	3	4	5	6	7	8	9	10
Jaisalmer District	**210,155**	**86.58**	**33.20**	**99.95**	**67.80**	—	**57.73**	**40.64**	**4.81**
Jaisalmer Tehsil	104,465	79.34	23.30	29.89	54.71	—	41.56	30.18	3.14
Pokaran Tehsil	105,690	93.74	43.00	100.00	80.75	—	73.71	50.98	6.45

11. As already stated there are several villages in the district where various amenities are not available. An attempt has been made to collect information about the distance from such villages to those nearest places where such amenities exist. There are, in all, 213 villages where no educational facility is available but among them children of 47 villages (22.07 per cent) can reach a school within a radius of 5 kms. There are only 50 villages where the school going children have to cover a distance of 5 to 10 kms and in case of 116 villages, they have to negotiate a distance of more than 10 kms in order to reach their school. Similarly, out of 423 villages medical facilities are available within a distance of 5 kms to only 9 villages, within 5 to 10 kms in case of 33 villages and beyond a distance of 10 kms to 381 villages. The people of the only one village where no potable water facility exists have to cover a distance of 5 to 10 kms to fetch water. The following table gives at the district level, the distribution of villages not having various amenities by distance ranges from the place where these are available:

TABLE No. 3

DISTRIBUTION OF VILLAGES NOT HAVING CERTAIN AMENITIES, ARRANGED BY DISTANCE RANGES FROM THE PLACES WHERE THESE ARE AVAILABLE

Villages not having the amenity of	Number of villages where the amenity is not available and available at a distance (in km) of				Villages not having the amenity of	Number of villages where the amenity is not available and available at a distance (in km) of			
	Less than 5	5—10	10 & above	Total (Cols. 2-4)		Less than 5	5—10	10 & above	Total (Cols. 2-4)
1	2	3	4	5	1	2	3	4	5
Education	47	50	116	213	Post & Telegraph	42	100	181	323
Medical	9	33	381	423	Market/Hat	18	33	411	462
Drinking Water	—	1	—	1	Communication	31	62	238	331

12. Proximity to the urban centres plays an important role in the social and economic life of the rural masses. In the district the largest proportion (60.39 per cent) of village are located beyond a distance of 50 kms from the nearest town. A total of 142 villages constituting 30.74 per cent of the total inhabited villages are located within a distance range of 16 to 50 kms from the nearest town. There are only 4 villages (0.86 per cent) within a convenient distance of less than 5 kms while another set of 37 villages (8.01 per cent) are not too far from the nearest town being situated within a distance range of 6 to 15 kms from the same.

13. It is quite interesting to observe that the villages in the interior areas far away from the towns have comparatively more of amenities such as education, post and telegraph and power supply. This indicates that great efforts have been made by the government in providing for these basic needs of the people living in distant places. On the other hand, it is also observed that most of the villages located at least 50 kms away from any townships have not yet been connected by a pucka approach road nor are they served with any means of communication. Thus out of 279 villages in this category, only 42 have bus stand or railway station and only 30 are approachable by pucka road. On the other hand, communication facilities are available in greater measure in those villages which are comparatively nearer to towns. The following table presents the distribution of villages according to various ditance ranges from the nearest town and availability of different amenities in such villages.

TABLE No. 4

DISTRIBUTION OF VILLAGES ACCORDING TO THE DISTANCE RANGE FROM THE NEAREST TOWN AND AVAILABILITY OF DIFFERENT AMENITIES

Distance range from the nearest town (in km)	Number of inhabited villages in each range	Number (with percentage) of villages having the amenity of							
		Education	Medical	Drinking water	Post & Telegraph	Market/ hat	Communication	Approach by pucka road	Power supply
1	2	3	4	5	6	7	8	9	10
Upto 5	4	2	1	4	1	—	1	1	—
		(50.00)	(25.00)	(100.00)	(25.00)		(25.00)	(25.00)	
6–15	37	21	3	37	10	—	18	14	4
		(56.76)	(8.11)	(100.00)	(27.03)		(48.65)	(37.84)	(10.81)
16–50	142	103	16	142	51	—	70	40	4
		(72.54)	(11.27)	(100.00)	(35.92)		(49.30)	(28.17)	(2.82)
51 & above	279	123	19	278	77	—	42	30	—
		(44.09)	(6.81)	(99.64)	(27.60)		(15.05)	(10.75)	
Total	**462**	**249**	**39**	**461**	**139**	—	**131**	**85**	**8**
		(53.90)	**(8.44)**	**(99.78)**	**(30.09)**		**(28.35)**	**(18.40)**	**(1.73)**

14. There are a large number of villages with small size population. The majority of villages (73.59 per cent of the total inhabited villages) do not have population of more than 500 souls. In the next higher range of 500 to 1,999 persons, there are, 112 villages constituting 24.24 per cent of the villages. In the higher population range of 2,000 persons, there are, in all, 10 villages of which 2 have population above 5,000 persons. It may also be summarised that higher the population range, larger is the proportion of villages having various amenities or conversely, lower the population range, lesser is the proportion of villages enjoying various amenities, as may be seen from the following table displaying the distribution of villages according to population range and amenities:

TABLE No. 5

DISTRIBUTION OF VILLAGES ACCORDING TO POPULATION RANGE AND AMENITIES AVAILABLE

Population Range	Number of inhabited villages in each range	Number (with percentage) of villages having the amenity of							
		Education	Medical	Drinking water	Post & Telegraph	Market/ hat	Communication	Approach by pucka road	Power supply
1	2	3	4	5	6	7	8	9	10
Upto 499	340	132 (38.82)	5 (1.47)	339 (99.71)	40 (11.76)	—	57 (16.76)	39 (11.47)	2 (0.59)
500–1,999	112	107 (95.54)	24 (21.43)	112 (100.00)	89 (79.46)	—	64 (57.14)	38 (33.93)	5 (4.46)
2,000–4,999	8	8 (100.00)	8 (100.00)	8 (100.00)	8 (100.00)	—	8 (100.00)	6 (75.00)	1 (12.50)
5,000 & above	2	2 (100.00)	2 (100.00)	2 (100.00)	2 (100.00)	—	2 (100.00)	2 (100.00)	—
Total	462	249 (53.90)	39 (8.44)	461 (99.78)	139 (30.09)	—	131 (28.35)	85 (18.40)	8 (1.73)

15. Bajra is the staple food in the majority of villages in both the tehsils of the district. The well-to-do, however, also eat wheat and barley.

16. Out of the total land available in 462 inhabited villages of the district, 89.41 per cent is cultivable of which only 0.01 per cent is irrigated. This is evident from the following table depicting distribution of villages according to land use :

TABLE No. 6

DISTRIBUTION OF VILLAGES ACCORDING TO LAND USE

District/Tehsil	Number of Inhabited Villages	Total area (in hectares)	Percentage of cultivable area to total area	Percentage of irrigated area to total cultivable area
1	2	3	4	5
Jaisalmer District	**462**	**3,629,208**	**89.41**	**0.01**
Jaisalmer Tehsil	346	2,712,781	87.96	0.01
Pokaran Tehsil	116	916,427	93.71	0.01

B. TOWN DIRECTORY

17. In this section the revenue and expenditure of urban units are analysed alongwith facilities available in various towns. A study of the municipal revenue at the district level reveals that the annual per capita municipal receipts come to Rs. 27.44 of which Rs. 19.82 are obtained through taxes and Rs. 7.62 from other sources. At the town level the highest per capita receipt is in Pokaran and the lowest in Jaisalmer town. The per capita receipt is more than the district average in Pokaran town. The highest per capita receipts through taxes and other sources are also reported to be in Pokaran town.

18. On the expenditure side, the annual per capita municipal expenditure works out to Rs. 14.24 at the district level. The maximum per capita expenditure is incurred on the general administration which comes to Rs. 11.88 while the per capita expenditure on public health and conveniences, public works and public institutions, all taken together, works out to only 90 paise per head at the district level. At the town level, the highest per capita expenditure (Rs. 24.01) is in Pokaran and the lowest (Rs. 5.88) in Jaisalmer town, which is also the district headquarters. The per capita expenditure is less than the per capita receipts in both the towns implying that these municipalities have a surplus budget. However, it is quite surprising that no expenditure is incurred on public health and conveniences and public works in Jaisalmer town. The pattern of expenditure is evident from the following tables showing annual per capita receipt and expenditure according to a broad classification at town and district level.

TABLE No. 7

PER CAPITA RECEIPT AND EXPENDITURE IN TOWNS

Name, class & civic status of the town		Per capita Receipt (in Rs.)			Per capita Expenditure (in Rs.)					
		Total	Receipt through taxes	Receipt from all other sources	Total expenditure	General administration	Expenditure on public health & conveniences	Public works	Expenditure on public institutions	Other aspects
1		2	3	4	5	6	7	8	9	10
Total		**27.44**	**19.82**	**7.62**	**14.24**	**11.88**	**0.72**	**0.12**	**0.06**	**1.46**
Jaisalmer	(M) III	**25.35**	**18.67**	**6.68**	**7.80**	**5.88**	—	—	**0.09**	**1.83**
Pokaran	(M) IV	**31.66**	**22.14**	**9.52**	**27.28**	**24.01**	**2.19**	**0.38**	—	**0.70**

19. Both the towns in the district have the facility of higher education upto the level of higher secondary/ secondary. Institutions upto the level of secondary/ matriculation, junior secondary/middle and primary education are also functioning in both the towns. Number of higher secondary institutions per ten thousand population works out to 0.92 in Pokaran town and 0.45 in Jaisalmer town, while this proportion in case of secondary/matriculation institutions works out to 1.84 in Pokaran and 1.36 in Jaisalmer town Similar trend is noticed in case of middle and primary level educational institutions. Thus, in proportion to its population, Pokaran has better educational facilities than Jaisalmer town. The proportion of educational institutions per 10,000 population at various levels of education is indicated in the following table.

TABLE No. 8

SCHOOLS PER 10,000 POPULATION IN TOWNS

Name, class & civic status of the town		Number per 10,000 population			
		Higher Secondary/ Inter/P.U.C./ Junior College	Secondary/ Matriculation	Junior Secondary/ Middle	Primary
1		2	3	4	5
Total		**0.61**	**1.52**	**3.34**	**4.56**
Jaisalmer	(M) III	0.45	1.36	3.18	3.63
Pokaran	(M) IV	0.92	1.84	3.67	6.43

TABLE No. 9

NUMBER OF BEDS IN MEDICAL INSTITUTIONS IN TOWNS

Name, class and civic status of the town		Number of beds in Medical institutions per 1,000 population
1		2
Total		**2.34**
Jaisalmer	(M) III	3.22
Pokaran	(M) IV	0.5

20. Analysing medical aid, we find that hospitalisation facility is available in both the towns. At the district level the proportion of beds in medical institution per 1,000 of population works out to 2 34. This proportion is much higher in Jaisalmer (3.22) as compared to Pokaran town where the proportion is only 0.55 beds per 1,000 of population as may be seen from the following table:

21. There is no notified slum area in any of the towns in the district.

22. Woollen blankets and salt are the important commodities manufactured in the district. Yellow stone and salt are among the important commodities which are exported from the district while the foodgrains and sugar are among those which are imported from other areas. The following table indicates the most important commodities manufactured, exported and imported in both the towns of the district:

TABLE No. 10

MOST IMPORTANT COMMODITY MANUFACTURED, EXPORTED AND IMPORTED IN TOWNS

Name, class and civic status of the town		Most important commodity		
		Manufactured	Exported	Imported
1		2	3	4
Jaisalmer	(M) III	Blanket	Yellow stone	Foodgrain
Pokaran	(M) IV	Salt	Salt	Sugar

❀ ❀ ❀ ❀

जिला जनगणना पुस्तिका

जिला जैसलमेर

प्राक्कथन

जनगणना, योजनाकारों तथा प्रशासकों को आर्थिक एवं सामाजिक योजनाओं के लिये सभी स्तरों पर सांख्यिकीय आधार प्रदान करती है। जनगणना निदेशालय द्वारा संकलित एवं संसाधित ये ग्राम व शहरवार आंकड़े प्रत्येक जिले के लिये अलग-अलग जनगणना पुस्तिका के रूप में प्रकाशित किये जा रहे हैं। मुझे विश्वास है कि ये पुस्तिकाएं योजनाविदों, प्रशासकों, शिक्षा शास्त्रियों एवं अनुसंधानकर्ताओं के लिये अत्यन्त उपयोगी, सूचनात्मक तथा रुचिकर सिद्ध होंगी।

प्रत्येक जिला जनगणना पुस्तिका के दो भाग हैं : भाग–अ में प्रत्येक ग्राम/शहर में उपलब्ध जन-सुविधाओं से संबंधित सूचना तथा भाग–ब में जनसंख्या के योग तथा अन्य आंकड़े दिये गये हैं। इन पुस्तिकाओं में प्रत्येक ग्राम/शहर में पिछले दस वर्षों में जुटाई गई जन-सुविधाओं के बारे में भी कुछ अतिरिक्त सूचना दी गई है।

श्री ईश्वरचन्द्र श्रीवास्तव, निदेशक, जनगणना आयोजन, राजस्थान एवं उनके सहयोगियों ने इन विस्तृत तथा उपयोगी पुस्तकों को समय पर पूरा करने में, कई महीनों तक अथक परिश्रम किया है। एक समयबद्ध कार्यक्रम के अनुसार सही सूचनाएं प्रस्तुत करने के लिये वे सभी बधाई के पात्र हैं।

एम. एम. के. बली
मुख्य सचिव
राजस्थान सरकार

जयपुर,
जनवरी 26, 1983

प्रामुख

जनगणना संगठन द्वारा राज्य सरकारों के लिये संकलित जिला जनगणना पुस्तिका, जनगणना की एक बहुमूल्य सामग्री होती है। योजना निर्माताओं, प्रशासकों, विद्वानों और अनुसंधानकर्त्ताओं को जिला जनगणना पुस्तिका की निरन्तर आवश्यकता पड़ती रहती है। इस पुस्तिका का उपयोग अन्य कार्यों के साथ-साथ निर्वाचन क्षेत्रों के परिसीमन, स्थानीय एवं क्षेत्रीय स्तर की योजनाएं बनाने तथा जिला प्रशासन चलाने में सहायक सिद्ध होता है। जिला जनगणना पुस्तिका ही एक मात्र ऐसा प्रकाशन है जिससे प्राथमिक जनगणना सार के आंकड़े ग्रामीण क्षेत्रों के लिये ग्राम स्तर तक तथा प्रत्येक शहर या कस्बे के लिये वार्डवार उपलब्ध होते हैं। यह ग्रामों और नगरों आदि में उपलब्ध आधारभूत आन्तरिक संरचना और सुविधाओं के बारे में भी आंकड़े प्रदान करती है।

जिला जनगणना पुस्तिका की श्रृंखलाओं का प्रारम्भ 1951 की जनगणना से किया गया था। इसमें जिले के प्रत्येक ग्राम और नगर का प्राथमिक जनगणना सार और जनगणना की महत्वपूर्ण सारणियां दी गई थीं। 1961 के दौरान जिला जनगणना पुस्तिका के विषय-क्षेत्र का विस्तार किया गया। इसमें जिले का विस्तृत ब्यौरा, प्रशासनिक सांख्यिकी, जनगणना सारणियां और प्राथमिक जनगणना सार को मिलाकर ग्राम और नगर निर्देशिका को भी शामिल किया गया। 1971 की जिला जनगणना पुस्तिका की श्रृंखलाओं को तीन भागों में बांटा गया था। भाग–क में ग्राम और नगर निर्देशिका, भाग–ख में ग्राम और नगर का प्राथमिक जनगणना सार और भाग–ग में विश्लेषणात्मक रिपोर्ट, प्रशासनिक सांख्यिकी, जिला जनगणना सारणियां और प्राथमिक जनगणना सार व ग्रामों में उपलब्ध सुविधाओं संबंधी आंकड़ों पर आधारित कुछ विश्लेषणात्मक सारणियां शामिल की गईं। तथापि, कुछ राज्यों में इसमें केवल जिला जनगणना सारणियां ही दी गई थीं और कुछ मामलों में संकलन और मुद्रण में विलंब होने के कारण इसे प्रकाशित ही नहीं किया गया।

1981 की जिला जनगणना पुस्तिका के फार्म तैयार करते समय ग्राम और नगर निर्देशिका के फार्मों की पुनः संरचना के साथ-साथ कुछ नयी मदें जोड़ने की कोशिश की गयी है। इसके साथ ही 1971 के आंकड़ों से तुलनात्मकता को भी ध्यान में रखा गया है। ग्रामों में, बिजली की आपूर्ति के अलावा, सभी सुविधाओं को ग्राम निर्देशिका में इस अनुदेश की तहत दिखाया गया है कि यदि कोई विशिष्ट सुविधा संदर्भित ग्राम में उपलब्ध नहीं है तो उपलब्ध होने वाले उस निकटतम स्थान से संदर्भित ग्राम की दूरी विस्तृत श्रेणियों में दर्शायी जावे। ग्राम निर्देशिका के फार्मों की पुनः संरचना और आन्तरिक संरचना से संबंधित आंकड़ों को विशेषतः उपलब्ध सुविधाओं और भूमि उपयोग की किस्मों के संदर्भ में, अधिक व्यापक रूप से समाविष्ट करने से यह आशा की जाती है कि इससे व्यष्टि (माइक्रो) स्तरीय योजना की आवश्यकताओं की और अधिक पूर्ति हो सकेगी। आशा है कि इससे न केवल स्थानीय क्षेत्रों के लिये योजना तैयार करने में अपितु माल और सेवाओं को विनियमित करने और विकास प्रक्रिया में क्षेत्रीय असंतुलन को कम करने में भी सहायता मिलेगी। संशोधित न्यूनतम आवश्यकता कार्यक्रम की कुछ आवश्यकताओं की पूर्ति के लिये सूचनाओं की कुछ नई मदें भी जोड़ी गई हैं। उक्त उद्देश्य को ध्यान में रखते हुये ऐसी नई मदें जैसे–ग्रामों में प्रौढ़ शिक्षा केन्द्र, प्राथमिक स्वास्थ्य उप-केन्द्र और सामुदायिक स्वास्थ्य कार्यकर्त्ता को ग्राम निर्देशिका में जोड़ा गया है। किसी ग्राम में पहुंचने के मार्ग के बारे में नयी मद जिले के उन ग्रामों की जानकारी करने हेतु रखी गई है जो दुर्गम हैं अर्थात् जिनमें आना–जाना बहुत कठिन है। एक नया कॉलम "कुल जनसंख्या और परिवारों की संख्या", उपलब्ध सुविधाओं और उस जनसंख्या और परिवारों की संख्या के मध्य, जिन्हें सेवा प्राप्त होती हैं, सह-सम्बन्ध जानने के लिये जोड़ा गया है। दो नये परिशिष्ट—उन ग्रामों का सूचीकरण, जहां कोई सुविधा उपलब्ध नहीं है, तथा कुल जनसंख्या की तुलना में अनुसूचित जाति और अनुसूचित जनजाति की जनसंख्या का अनुपात, इसी उद्देश्य से जोड़े गये हैं।

न्यूनतम आवश्यकता कार्यक्रम की आवश्यकताओं की पूर्ति को ध्यान में रखते हुये नगर निर्देशिका के फार्मों को भी कुछ नई मदों के बारे में जानकारी प्राप्त करने हेतु संशोधित किया गया है। इसी उद्देश्य को ध्यान में रखते हुये वर्ग–I और वर्ग–II के नगरों की गंदी बस्तियों में उपलब्ध नागरिक और अन्य सुविधाओं के बारे में एक नया विवरण (विवरण–IVक)

दिया गया है। आशा की जाती है कि इससे योजना निर्माताओं को गन्दी बस्तियों में नागरिक सुविधायें प्रदान करने के बारे में कार्यक्रम तैयार करने में मदद मिलेगी। साथ ही, इसी बात को ध्यान में रखते हुये विवरण–IV में, जो नागरिक और अन्य सुविधाओं से सम्बद्ध है, अनुसूचित जातियों और अनुसूचित जनजातियों से सम्बन्धित कॉलम तथा विवरण–V में शैक्षणिक सुविधाओं के अन्तर्गत प्रौढ़ शिक्षा कक्षाएं/केन्द्र के कॉलम भी जोड़े गये हैं। नगर निर्देशिका के सभी सातों विवरणों में नगरों की श्रेणी का दिया जाना एक महत्वपूर्ण जानकारी है जो इसी बार जोड़ी गई है। देश के नगरीय क्षेत्रों में उपलब्ध सुविधाओं की आन्तरिक संरचना की जानकारी का सर्वोत्तम विश्लेषण नगर की श्रेणी को ध्यान में रखते हुये ही किया जा सकता है। कुछ विवरणों में नागरिक प्रशासन, प्रस्थिति और जनसंख्या के कॉलमों का दिया जाना भी इसी उद्देश्य की पूर्ति करता है।

1981 की जनगणना की व्यक्तिगत पर्ची में पूछे गये आर्थिक एवं अन्य प्रश्नों में किये गये परिवर्तनों को ध्यान में रखते हुये ग्रामों और नगरों के प्राथमिक जनगणना सार के फार्म तैयार किये गये हैं।

1981 की जिला जनगणना पुस्तिका के प्रकाशन में विलंब न हो, इसलिये इसकी रचना इस प्रकार की गई है कि उक्त खण्ड के भाग–क में ग्रामीण और नगर निर्देशिका और भाग–ख में ग्रामों और नगरों के प्राथमिक जनगणना सार, मय तहसील/नगर स्तरों तक अनुसूचित जातियों और अनुसूचित जनजातियों के प्राथमिक जनगणना सार के, दिये गये हैं। जिला जनगणना पुस्तिका की जानकारी को अधिकाधिक संपन्न बनाने की दृष्टि से इसके प्रारंभ में प्राथमिक जनगणना सार और आंतरिक संरचना से सम्बद्ध गैर-जनगणना आंकड़ों पर आधारित विभिन्न इन्सेट सारणियों सहित एक विस्तृत विश्लेषणात्मक टिप्पणी भी दी गई है। प्रकाशन को और अधिक उपयोगी बनाने की दृष्टि से जिला और तहसील/पुलिस स्टेशन/सामुदायिक विकास खण्ड आदि स्तरों के मानचित्र, इनकी सीमाएं और अन्य महत्वपूर्ण विशेषताओं को दर्शाते हुये, उपयुक्त स्थानों पर लगाये गये हैं।

यह प्रकाशन राज्य सरकार और जनगणना संगठन का संयुक्त प्रयास है। राज्य में आंकड़ों का एकत्रीकरण एवं संकलन श्री आई. सी. श्रीवास्तव, निदेशक, जनगणना आयोजन, राजस्थान के मार्गदर्शन में राज्य सरकार के लिये किया गया है और राज्य सरकार ने ही इसके मुद्रण का खर्च वहन किया है। इस प्रकाशन की योजना, रूपरेखा और समन्वय का कार्य मेरे कार्यालय के डॉक्टर एन. जी. नाग, उप-महारजिस्ट्रार (सामाजिक अध्ययन विभाग) द्वारा किया गया है। डॉक्टर बी. के. राय, उप-महारजिस्ट्रार (मानचित्र) ने मानचित्रों के तैयार करने में तकनीकी मार्गदर्शन किया है। जनगणना निदेशालयों से प्राप्त आंकड़ों की संवीक्षा श्री एम. एम. दुआ, वरिष्ठ अनुसंधान अधिकारी के मार्गदर्शन में मुख्यालय के सामाजिक अध्ययन प्रभाग में की गई है। मैं उन सभी का आभारी हूँ जिन्होंने इस परियोजना में सहयोग दिया है।

नई दिल्ली
जनवरी 26, 1983

वी० पद्मनाभ
भारत के महारजिस्ट्रार

आभार

जनगणना की समस्त कार्य-अवधि में राज्य सरकार से प्राप्त तत्काल सहायता के लिये हम अत्यन्त आभारी हैं। श्री मदन मोहन कृष्ण वली, मुख्य सचिव, राजस्थान के हम कृतज्ञ हैं। उन्होंने जनगणना की समस्त गतिविधियों में न केवल समय-समय पर सहायता की वरन् सदैव हमारा उत्साहवर्धन भी किया तथा इस शृंखला के प्राक्कथन लिखने के लिये अपनी सहमति प्रदान की। भूतपूर्व मुख्य सचिव, श्री गोपाल कृष्ण भनोत के भी हम बहुत आभारी हैं। उन्होंने दो राज्य स्तरीय जनगणना सम्मेलनों का उद्घाटन करते हुए जिलाधीशों सहित जिला स्तर पर कार्यरत अन्य अधिकारियों के मस्तिष्क में जनगणना कार्य के महत्व को ध्यान में रखकर उसे गम्भीरता से सम्पादित करने की भावना को अनुप्राणित किया जिससे समस्त प्रशासनिक तन्त्र को गतिशीलता प्रदान की जा सकी। राज्य सरकार के विभिन्न विभागों, जिनमें सामान्य प्रशासन, शिक्षा, सामुदायिक विकास, आर्थिक एवं सांख्यिकी, जनसम्पर्क, मुद्रण और कार्मिक विभाग विशेष रूप से उल्लेखनीय हैं, ने जनगणना के दोनों चरणों में अपना पूर्ण सहयोग एवं सहायता दी। जिलाधीशों ने अपने विविध दायित्वों के बावजूद जनगणना कार्य के सफल सम्पादन व पर्यवेक्षण में प्रमुख भूमिका निभायी। अतिरिक्त जिलाधीशों/उपखण्ड अधिकारियों, तहसीलदारों, नगरपालिका अधिकारियों एवं अन्य चार्ज अधिकारियों ने भी जिलाधीशों की भली प्रकार सहायता की। जनगणना 1981 के निर्विघ्न व सफल आयोजन में प्राथमिक स्तर के कार्यकर्ताओं–सुपरवाजइरों और प्रगणकों ने भी क्षेत्रीय कार्य (फील्ड-वर्क) की समस्त अवधि में अथक परिश्रम किया।

भारत के महारजिस्ट्रार एवं जनगणना आयुक्त, श्री पी. पद्मनाभ के हम अत्यन्त आभारी हैं। उन्होंने हमारे समस्त प्रयासों में स्वतः ही अपना सतत् समर्थन एवं मार्ग-दर्शन प्रदान किया। हम श्री वी. पी. पाण्डे, संयुक्त महारजिस्ट्रार, तीनों उप-महारजिस्ट्रारों, सर्वश्री एन. जी. नाग, के. के. चक्रवर्ती एवं डा. बी. के. राय एवं मुख्यालय में कार्यरत उनके अन्य सहयोगियों के प्रति भी कृतज्ञ हैं जिन्होंने इन पुस्तकों को वर्तमान स्वरूप में प्रकाशित करने में अपने स्वैच्छिक एवं उत्प्रेरक सुझावों द्वारा सहायता प्रदान करने में तत्परता दर्शायी।

जिला पुस्तिका शृंखला के पूर्व के उपनिदेशकों, श्रीमती मीनाक्षी हूजा व श्री शरदचन्द्र वर्मा, जिन्हें कि श्री शमशेर सिंह, सहायक निदेशक, श्री वली हैदर, अन्वेषक एवं उनके सहयोगी कर्मचारियों ने कुशलतापूर्वक सहायता की, उनके अध्यवसाय व लगन के लिये प्रशंसा के पात्र हैं। इन पुस्तकों के प्रकाशन में कोष की व्यवस्था, बजट तैयार करने तथा व्यय की प्रतिपूर्ति आदि कार्य का सम्पादन श्री रूपचन्द चन्दनानी, सहायक निदेशक (प्रशासन) ने कुशलतापूर्वक किया। श्री रमेशचन्द्र भार्गव, सहायक निदेशक ने जैसलमेर जिला जनगणना पुस्तिका के विश्लेषणात्मक आलेख को तैयार करने में तीव्र अभिरुचि सहित परिश्रम किया है। अन्त में जिले की सम्पूर्ण पाण्डुलिपि की गहन जाँच व उसे मुद्रण योग्य बनाने में विशेष रूप से गठित समन्वय कक्ष के प्रभारी अधिकारी श्री रमेशचन्द्र भार्गव, सहायक निदेशक के नेतृत्व में उनके कुशल सहयोगी श्री जी. डी. अग्रवाल, सहायक निदेशक, सर्वश्री रामावतार गुप्ता व रामनारायण वर्मा, वरिष्ठ पर्यवेक्षकों ने सहायता प्रदान की है जिसके लिये वे विशेष प्रशंसा के पात्र हैं।

जैसलमेर जिले का 'प्राथमिक जनगणना सार' जिले की समस्त प्रशासनिक इकाइयों से सम्बन्धित जनगणना आंकड़ों की रूपरेखा है। इसे पहले क्षेत्रीय टेबूलेशन कार्यालय, जोधपुर में श्री जे. एन. कल्ला, उपनिदेशक के मार्गदर्शन में तैयार किया गया तथा उनके 'श्रम के प्रति लगाव' के कारण ही इस कार्य को समय पर पूरा किया जाना सम्भव हो सका। इस कार्य में सर्वश्री गणेशलाल वर्मा व राधेश्याम शर्मा, अन्वेषकों ने उनको सहयोग प्रदान किया।

लन्दन स्कूल ऑफ इकोनोमिक्स में प्रशिक्षणार्थ जाने से पूर्व श्री एस. आर. लुहाड़िया, उपनिदेशक ने प्राथमिक आंकड़ों के संकलन व सारणीयन के लिए न केवल कार्य अभिकल्प तैयार किया वरन् प्रादेशिक जनगणना कार्यालयों में प्रशिक्षण कार्यक्रम का भी पर्यवेक्षण किया तथा विभिन्न कार्यों को निर्धारित समयानुसार सम्पन्न कराने हेतु कर्मचारी वर्ग में टीम भावना को प्रस्फुटित किया। उन्होंने इन प्रकाशनों के कतिपय विश्लेषणात्मक आलेखों को कुशलतापूर्वक सम्पादित किया जिसके लिये ये हार्दिक धन्यवाद के पात्र हैं।

प्राथमिक जनगणना सार व अन्य सारिणीयों की जांच करने एवं प्रकाशन के लिये उनको अन्तिम रूप देने का कार्य श्री रमेशचन्द्र भार्गव, सहायक निदेशक के कुशल एवं व्यक्तिगत पर्यवेक्षण एवं मार्ग-दर्शन में उनके उत्साही सहयोगी कर्मचारियों के प्रभारी श्री रामनारायण वर्मा, वरिष्ठ पर्यवेक्षक की देखरेख में किया गया। कार्य सम्पादन में तत्परता व परिशुद्धता के लिये उनके प्रयास उल्लेखनीय हैं। कलानुभाग में कार्यरत कर्मचारियों ने सर्वप्रथम, अनुभवी अधिकारी श्री मदनलाल कुमावत, वरिष्ठ भूगोलविद् और तत्पश्चात् श्री जगदीशचन्द्र श्रीवास्तव, अनुसंधान अधिकारी के मार्गदर्शन में प्रशंसनीय कार्य किया। जिले से सम्बन्धित मानचित्रों के तैयार करने के कार्य का श्री आर. डी. अग्रवाल, उपनिदेशक (तकनीकी) द्वारा कुशलतापूर्वक संचालन किया गया। श्री मनमोहननाथ गोयल, अन्वेषक व प्रभारी अधिकारी मुद्रण ने अपने सहयोगियों के साथ व्यक्तिगत रूप से मुद्रण के विभिन्न कार्य पहलुओं को सुनिश्चित किया जिससे पुस्तिकाओं का समय पर प्रकाशन संभव हो सका। मुद्रणालयों में कार्य सम्पादित करवाने का सर्वाधिक श्रेय इन्हें देना उचित होगा। हम महावीर प्रिंटिंग प्रेस, जयपुर के श्री कैलाशचन्द्र अजमेरा का भी आभार प्रदर्शित करते हैं जिन्होंने मुद्रण के लिए विशेष व्यवस्था की एवं व्यक्तिगत रूप से उसकी समस्त प्रक्रिया की अन्वीक्षा की।

जयपुर
गणतंत्र दिवस, 1983

ईश्वरचन्द्र श्रीवास्तव

प्रकाशन से सम्बन्धित कर्मचारीगण

ग्राम व नगर निर्देशिका :

1.	श्री प्रतापसिंह	सांख्यिकी सहायक
2.	श्री नारायणसिंह खेजरोली	सांख्यिकी सहायक
3.	श्रीमती ऊषा शर्मा	सांख्यिकी सहायक
4.	श्रीमती सन्तोष मालाकार	सांख्यिकी सहायक
5.	कुमारी निशि सक्सेना	संगणक
6.	कुमारी कुसुमलता यादव	संगणक
7.	श्री भगवान सहाय सांखला	संगणक
8.	श्री अरुण कुमार जैन	संगणक
9.	श्री श्याम नारायण भंडा	संगणक
10.	श्री कैलाश नारायण शर्मा	संगणक

प्राथमिक जनगणना सार :

1.	श्री नरेन्द्रकुमार बज	अन्वेषक
2.	श्री अब्दुल वहीद	अन्वेषक
3.	श्री टीकमचन्द बासन्दानी	अन्वेषक
4.	श्री कुंजबिहारी शर्मा	सांख्यिकी सहायक
5.	श्री गोप राजा	सांख्यिकी सहायक
6.	श्री मोहनलाल सिन्धी	सांख्यिकी सहायक
7.	श्री वासुदेव चन्दवानी	सांख्यिकी सहायक
8.	श्रीमती चारु माथुर	सांख्यिकी सहायक
9.	श्री बिच्चित्तरसिंह	संगणक
10.	श्री ओमप्रकाश बडाया	संगणक
11.	श्री एन. के. गुप्ता	संगणक
12.	श्री मुकेश भार्गव	संगणक

मानचित्र :

1.	श्री औतारसिंह	वरिष्ठ भूगोलविद्
2.	श्री नवरतन सिसोदिया	भूगोलविद्
3.	श्री मुकुट गुरिया	भूगोलविद्
4.	श्री दुर्गालाल वर्मा	वरिष्ठ आर्टिस्ट
5.	श्री हेमसिंह	वरिष्ठ ड्राफ्ट्समैन्
6.	श्री सादुलसिंह	आर्टिस्ट
7.	श्री महावीरसिंह	आर्टिस्ट
8.	श्री प्रहलादकिशोर शर्मा	आर्टिस्ट
9.	श्री लल्लूलाल पडियार	ड्राफ्ट्समैन्
10.	श्री इन्द्र नारायण	ड्राफ्ट्समैन

टंकण :

1.	श्री स्वतंत्र कुमार अजमेरा	संगणक
2.	श्री धीरेन्द्र प्रकाश सैकड़ा	कनिष्ठ आशुलिपिक
3.	श्री ग्यारसीलाल गुप्ता	प्रचालक

मुद्रण :

1.	श्री हसन मौहम्मद	मुद्रण निरीक्षक
2.	श्री कन्हैयालाल	संगणक
3.	श्री रमाकान्त शर्मा	प्रूफ शोधक
4.	श्री साद्दमन पौल	प्रूफ शोधक

जनसंख्या–एक झलक

(जनगणना 1981)

जिला कूट संख्या	राज्य/जिला	क्षेत्रफल (वर्ग कि.मी. में)	जनसंख्या	क्रम	राजस्थान की कुल जनसंख्या 1981 से प्रतिशतता	दस वर्षीय वृद्धि दर 1971–81	साक्षरता दर	पुरुष/स्त्री अनुपात	कार्य-भागिता दर
1	2	3	4	5	6	7	8	9	10
	राजस्थान	**342,239**	**34,261,862**	**—**	**100.00**	**+32.97**	**24.38**	**919**	**30.48**
1.	गंगानगर	20,634	2,029,968	3	5.93	+45.62	26.03	874	29.48
2.	बीकानेर	27,244	848,749	20	2.48	+48.08	28.20	891	29.31
3.	चूरू	16,830	1,179,466	16	3.44	+34.88	21.86	954	29.50
4.	झुंझुनूं	5,928	1,211,583	15	3.54	+30.39	28.61	956	25,04
5.	अलवर	8,380	1,771,173	5	5.17	+27.32	26.53	892	26.73
6.	भरतपुर	8,100	1,884,132	4	5.50	+36.43	26.05	831	27.27
7.	सवाई माधोपुर	10,527	1,535,870	9	4.48	+28.68	23.23	867	28.86
8.	जयपुर	14,068	3,420,574	1	9.98	+37.79	31.40	894	29.37
9.	सीकर	7,732	1,377,245	11	4.02	+32.09	25.43	963	24.62
10.	अजमेर	8,481	1,440,366	10	4.20	+25.50	35.30	922	35.83
11.	टोंक	7,194	783,635	22	2.29	+25.21	20.56	928	33.87
12.	जैसलमेर	38,401	243,082	26	0.71	+45.77	15.80	811	32.09
13.	जोधपुर	22,850	1,667,791	6	4.87	+44.68	26.64	909	30.59
14.	नागौर	17,718	1,628,669	7	4.75	+29.04	19.38	958	33.11
15.	पाली	12,387	1,274,504	13	3.72	+31.39	21.87	946	32.07
16.	बाड़मेर	28,387	1,118,892	17	3.27	+44.41	12.29	904	31.85
17.	जालौर	10,640	903,073	18	2.64	+35.20	13.70	942	29.41
18.	सिरोही	5,136	542,049	25	1.58	+27.90	20.07	963	29.46
19.	भीलवाड़ा	10,455	1,310,379	12	3.82	+24.22	19.79	942	38.50
20.	उदयपुर	17,279	2,356,959	2	6.88	+30.68	22.01	977	30.13
21.	चित्तौड़गढ़	10,856	1,232,494	14	3.60	+30.32	21.94	951	37.81
22.	डूंगरपुर	3,770	682,845	23	1.99	+28.78	18.52	1,045	27.19
23.	बांसवाड़ा	5,037	886,600	19	2.59	+35.44	16.85	984	27.97
24.	बूंदी	5,550	586,982	24	1.71	+30.72	20.14	887	33.93
25.	कोटा	12,436	1,559,784	8	4.55	+36.36	32.33	888	30.40
26.	झालावाड़	6,219	784,998	21	2.29	+26.21	22.11	926	35.96

तथ्यात्मक आंकड़े

			राजस्थान राज्य	जैसलमेर जिला
जनसंख्या	**कुल**	**व्यक्ति**	**34,261,862**	**243,082**
		पुरुष	**17,854,154**	**134,204**
		स्त्रियां	**16,407,708**	**108,878**
	ग्रामीण	**व्यक्ति**	**27,051,354**	**210,155**
		पुरुष	**14,013,454**	**115,337**
		स्त्रियां	**13,037,900**	**94,818**
	नगरीय	**व्यक्ति**	**7,210,508**	**32,927**
		पुरुष	**3,840,700**	**18,867**
		स्त्रियां	**3,369,808**	**14,060**
दस वर्षीय जनसंख्या वृद्धि दर 1971-81			+32.97	+44.84
क्षेत्रफल (वर्ग कि. मी.)			342,239	38,401
जनसंख्या का घनत्व (प्रति वर्ग कि. मी.)			100	6
स्त्री-पुरुष अनुपात (प्रति 1,000 पुरुषों पर स्त्रियों की संख्या)			919	811
साक्षरता दर		व्यक्ति	24.38	15.80
		पुरुष	36.30	24.35
		स्त्रियां	11.42	5.25
कुल जनसंख्या की तुलना में नगरीय जनसंख्या का प्रतिशत			21.05	13.55
कुल जनसंख्या की तुलना में प्रतिशतता :				
(i) मुख्य काम करने वाले		व्यक्ति	30.48	32.09
		पुरुष	49.92	55.04
		स्त्रियां	9.32	3.80
(ii) सीमांतिक काम करने वाले		व्यक्ति	6.13	4.22
		पुरुष	0.98	1.19
		स्त्रियां	11.74	7.96
(iii) काम नहीं करने वाले		व्यक्ति	63.39	63.69
		पुरुष	49.10	43.77
		स्त्रियां	78.94	88.24
मुख्य काम करने वालों का वर्गीकरण :				
मुख्य काम करने वालों में प्रतिशतता :				
(i) काश्तकार		**व्यक्ति**	**61.59**	**58.49**
		पुरुष	**60.70**	**58.73**
		स्त्रियां	**66.75**	**54.29**
(ii) खेतिहर मजदूर		**व्यक्ति**	**7.32**	**3.34**
		पुरुष	**5.89**	**2.91**
		स्त्रियां	**15.67**	**10.90**

तत्थ्यात्मक आंकड़े

		राजस्थान राज्य	जैसलमेर जिला
(iii) पारिवारिक उद्योग	व्यक्ति	3.26	2.57
	पुरुष	3.33	2.31
	स्त्रियां	2.82	7.33
(iv) अन्य काम करने वाले	व्यक्ति	27.83	35.60
	पुरुष	30.08	36.05
	स्त्रियां	14.76	27.48
कुल जनसंख्या की तुलना में अनुसूचित जाति की जनसंख्या का प्रतिशत	व्यक्ति	17.04	14.52
	पुरुष	17.10	14.01
	स्त्रियां	16.98	15.14
कुल जनसंख्या की तुलना में अनुसूचित जनजाति की जनसंख्या का प्रतिशत	व्यक्ति	12.21	4.39
	पुरुष	12.05	4.27
	स्त्रियां	12.39	4.54
आबाद आवासीय मकानों की संख्या		5,726,680	43,222
उपखण्ड		83	2
तहसील		197	2
पंचायत समिति		236	3
ग्रामों की संख्या	योग	37,124	515
	आबाद	34,968	462
	गैर-आबाद	2,156	53
नगरों की संख्या		201	2
वास्तविक बोया हुआ क्षेत्रफल (हैक्टेयर में) (1979–80)		14,206,683	246,741
शुद्ध सिंचित क्षेत्रफल (हैक्टेयर में) (1979–80)		3,308,273	142
महाविद्यालय (संख्या) (1979–80)		269	2
माध्यमिक/उच्च माध्यमिक विद्यालय (संख्या) (1979–80)		2,168	16
उच्च प्राथमिक शाला (संख्या) (1979–80)		5,175	49
प्राथमिक एवं पूर्व प्राथमिक शाला (संख्या) (1979–80)		21,313	284
सड़क (कि. मी. में) (1979–80)		40,399	1,976
नगर/ग्राम विद्युतीकृत (31-3-80 की स्थिति)		13,831	15
कूएं विद्युतीकृत (1979–80 तक)		183,238	11

अनुक्रमणिका

	पृष्ठ
प्राक्कथन	(३)
आमुख	(५)
आभार	(७)
परिचयात्मक आलेख	(१५)
जिला जैसलमेर–एक विहंगम दृष्टि	(१७)
जिला जनगणना पुस्तिका का इतिहास	(२९)
ग्राम एवं नगर निर्देशिका और प्राथमिक जनगणना सार का विषय-क्षेत्र	(३०)
जनगणना संकल्पनाएं	(३६)
प्राथमिक जनगणना सार का विश्लेषण	(४२)
जनगणना मकान एवं विकलांग व्यक्ति	(५५)
ग्राम व नगर निर्देशिका का विश्लेषण	(५७)

भाग—अ ग्राम व नगर निर्देशिका

अनुभाग I—ग्राम निर्देशिका

ग्राम निर्देशिका में विभिन्न सुविधाओं को दर्शाने हेतु प्रयुक्त किये गये संकेत 5

ग्राम निर्देशिका (तहसील के मानचित्र एवं वर्णक्रमानुसार ग्रामों की सूची सहित) :

1. जैसलमेर तहसील 9
2. पोकरण तहसील 47

परिशिष्ट

परिशिष्ट I — शैक्षणिक, चिकित्सा और अन्य सुविधाओं का तहसीलवार सार 66

परिशिष्ट II — गैर नगरपालिका नगरों (जनगणना नगर) में भूमि उपयोग सम्बन्धी आंकड़े 70

परिशिष्ट III — आबाद ग्रामों की तहसीलवार सूची जहां शैक्षणिक, चिकित्सा, पीने का पानी, डाक व तार, बाजार/हाट के दिन या दिनों का नाम, संचार तथा बिजली की आपूर्ति की सुविधाएं उपलब्ध नहीं हैं 71

परिशिष्ट IV — अनुसूचित जातियों तथा अनुसूचित जनजातियों की जनसंख्या के समस्त जनसंख्या से अनुपात के विस्तार के अनुसार ग्रामों की सूची 72

अनुभाग II—नगर निर्देशिका

नगर निर्देशिका में विभिन्न सुविधाओं को दर्शाने हेतु प्रयुक्त किये गये संकेत 80

नगर निर्देशिका

विवरण I — प्रस्थिति और वृद्धि इतिहास 82

विवरण II — नगरों का भौतिक पक्ष और स्थिति, 1979 84

विवरण III — नगरपालिका वित्त, 1978–79 86

विवरण IV — सार्वजनिक और अन्य सुविधाएं, 1979 88

पृष्ठ

विवरण V — चिकित्सा, शैक्षणिक, मनोरंजन और सांस्कृतिक सुविधाएं, 1979 ... 90

विवरण VI — व्यापार, वाणिज्य, उद्योग और बैंक, 1979 92

परिशिष्ट

अपवृद्धि सहित नगर मय जनसंख्या 96

भाग—ब प्राथमिक जनगणना सार

जिला प्राथमिक जनगणना सार 98

ग्रामीण प्राथमिक जनगणना सार

1. जैसलमेर तहसील 102

2. पोकरण तहसील 124

नगरीय प्राथमिक जनगणना सार

I जैसलमेर नगर 134

II पोकरण नगर 134

परिशिष्ट

परिशिष्ट I — अनुसूचित जातियों तथा अनुसूचित जनजातियों की कुल जनसंख्या—नगरीय ब्लॉकवार 139

परिशिष्ट II — जनसंख्या के आकारानुसार ग्रामों का वर्गीकरण 141

अनुसूचित जाति एवं अनुसूचित जनजाति से संबंधित विशेष प्राथमिक जनगणना सार

अनुसूचित जातियों और अनुसूचित जनजातियों की सूची—राजस्थान 151

अनुसूचित जातियों के लिए प्राथमिक जनगणना सार 152

अनुसूचित जनजातियों के लिए प्राथमिक जनगणना सार 154

विशिष्ट अनुलग्नक

पंचायत समितिवार ग्राम निर्देशिका व प्राथमिक जनगणना सार

टिप्पणी 159

विशिष्ट अनुलग्नक I — पंचायत समितिवार ग्रामों की सूची 160

विशिष्ट अनुलग्नक II — पंचायत समितिवार ग्राम निर्देशिका सार 168

विशिष्ट अनुलग्नक III — पंचायत समितिवार प्राथमिक जनगणना सार 170

परिचयात्मक आलेख

1981 की जनगणना के दौरान 'व्यक्तिगत पर्ची' और 'परिवार अनुसूची' के माध्यम से एकत्र किये गये आंकड़ों के शत-प्रतिशत संकलन व सारणीकरण के पश्चात् जिला जनगणना पुस्तिकाओं की शृंखला तैयार की गयी है जिसमें लगभग 1,500 व्यक्तियों ने 12 माह से भी अधिक समय तक कार्य किया। पहली बार इस शृंखला में जनगणना एवं अन्य आंकड़े हिन्दी व अंग्रेजी दोनों भाषाओं में प्रकाशित करने का प्रयास किया गया है ताकि वे सभी वर्गों के लिये लाभप्रद हो सकें। हिन्दी राज-भाषा होने के कारण, सभी वर्गों के पाठक समुदाय की आवश्यकताओं की पूर्ति को ध्यान में रखते हुये विश्लेषणात्मक आलेख का हिन्दी अनुवाद भी इसमें सम्मिलित किया गया है।

पंचायत समितियां विकास-प्रशासन व योजना की आधारभूत इकाइयाँ हैं। इनमें से केवल उन जिलों की जिनकी तहसीलों व पंचायत समितियों की सीमाएं एक समान नहीं हैं, सूची तैयार करली गई है और उनसे सम्बन्धित जनसंख्या आंकड़े एवं उनके अन्तर्गत प्रत्येक ग्रामों में उपलब्ध जन-सुविधाओं की सूचना पंचायत समितिवार अलग से एक "पूरक जिला जनगणना पुस्तिका" (पंचायत समिति) में प्रकाशित किये जायेंगे। फिर भी सन्दर्भ के लिये मुख्य जिला जनगणना पुस्तिका में ऐसी सभी पंचायत समितियों के ग्रामों की सूची दी गयी है, जिनकी सीमाएं तहसील की सीमा के अनुरूप नहीं हैं। इसके साथ ही ऐसी पंचायत समिति की सम्पूर्ण जनसंख्या व जन-सुविधाओं का सार भी विशेष अनुलग्निका के रूप में दिया जा रहा है।

वर्तमान शृंखला की एक अन्य नवीन विशिष्टता यह है कि इसमें 1981 जनगणना के ग्रामवार आंकड़ों को विभिन्न जनसंख्या श्रेणियों में विभक्त कर दर्शाया गया है।

कुछ नये बिन्दुओं जैसे कि बिजली के उपयोग और निकटतम संचार बिन्दु जिनके बारे में 1971 की जनगणना के समय सूचना एकत्र नहीं की गयी थी के साथ-साथ प्रत्येक जिले के इतिहास, स्थलाकृति, भौगोलिक स्थिति, प्रशासनिक ढाँचा, पर्यटन व ऐतिहासिक महत्व के स्थानों सहित अन्य सामान्य जानकारी सम्मिलित करते हुए एक विशेष आलेख व्यापक व अधिक उपयोगी सूचना उपलब्ध कराने की दृष्टि से जोड़ा गया है।

समाज के कमजोर वर्ग के बहुमत का प्रतिनिधित्व करने वाली अनुसूचित जाति एवं अनुसूचित जनजातियों से सम्बन्धित जनसंख्या आँकड़े भी जिला/तहसील/नगर स्तर पर दिये गये हैं ताकि उनके लिए कल्याणकारी योजनाएं आसानी से तैयार की जा सकें।

आशा की जाती है कि यह जिला जनगणना पुस्तिका योजनाविदों, कल्याणकारी योजनाओं के प्रशासकों एवं अन्य उपयोगकर्त्ताओं के लिये सहायक सिद्ध होगी।

जैसलमेर जिला – एक विहंगम दृष्टि

जिले की ऐतिहासिक पृष्ठभूमि

जैसलमेर नगर राजा जैसा अथवा जैसल द्वारा बसाया गया था। जैसलमेर (जैसल का दुर्ग) शब्द की व्युत्पत्ति जैसल तथा मेरू, इन दो शब्दों के योग से हुई है। अनुमान है कि राज्य के तत्कालीन शासक राव जैसल ने उस समय की राजधानी लौद्रवा को प्रतिरक्षा की दृष्टि से अनुपयुक्त समझ कर एक अन्य नये नगर में अपनी राजधानी की स्थापना की, जिसका नाम जैसलमेर रखा। आज भी लौद्रवा भग्नावस्था में जैसलमेर के उत्तर-पश्चिम में जिले के मुख्यालय से 16 कि.मी. की दूरी पर स्थित है। जिले का यह क्षेत्र, प्राचीनकाल में "माड़ धरा" अथवा "वल्ल मंडल" के नाम से प्रख्यात था। हालांकि इस क्षेत्र के प्राचीन इतिहास के बारे में प्रामाणिक जानकारी उपलब्ध नहीं है, फिर भी यह आमतौर पर माना जाता है कि महाभारत युद्ध के पश्चात् अथवा कालान्तर में यादवों का मथुरा से काफी संख्या में बहिगमन हुआ। जैसलमेर के भूतपूर्व शासकों के पूर्वज, जो अपने वंश को भगवान कृष्ण के वंशानुक्रम में मानते हैं, संभवतः छठी शताब्दी (ईसा पूर्व) में इस क्षेत्र में आ बसे थे।

2. यह क्षेत्र जय, पराजय, वैभव और पराभव के विचित्र रंगों से रंजित इतिहास से भरा हुआ है। कहते हैं कि इस क्षेत्र का प्रथम महत्वपूर्ण शासक शालिवाहन था जिसने शालिवाहनपुर नगर, जिसे प्रायः सियालकोट नाम से जाना जाता है, बसाया था। शालिवाहन का पोता भाटी एक बहुत पराक्रमी योद्धा था। आगे चलकर उसका नाम ही जैसलमेर के शासकों का वंश-गोत्र बन गया। उसको "भाटिक संवत्" के नाम से एक संवत् आरम्भ करने का भी श्रेय मिला था, जिसका प्रारम्भिक वर्ष 623 ई. से मेल खाता है। उपरोक्त वर्णित योद्धाओं के अतिरिक्त इस वंश में और भी अनेक प्रसिद्ध शासक पैदा हुए। सबलसिंह, 1653 ई में गद्दी पर बैठा था और मुगल सम्राट शाहजहां का समकालीन था। उसके शासनकाल में जैसलमेर कीर्ति की चरम सीमा पर पहुंचा हुआ था।

3. विद्यमान जिला प्रमुखतया भूतपूर्व जैसलमेर राज्य से गठित है। भूतपूर्व जैसलमेर राज्य राजपूताना राज्यों में ब्रिटिश संरक्षण में जाने वाले अंतिम राज्यों में से था। 12 दिसम्बर, 1818 को मूलराज द्वितीय (1762–1819) ने ब्रिटिश सरकार के साथ एक रक्षा संधि की जिसके अनुसार ब्रिटिश सरकार ने मूलराज की भावी वंशजों के जैसलमेर के सत्ता अधिकार की गारन्टी प्रदान की। इस संधि के अन्तर्गत राज्य के शासक को ब्रिटिश सरकार के अधीनस्थ मिलजुल कर कार्य करना था।

4. सन् 1838–39 के प्रथम अफगान युद्ध के समय अंग्रेजों को अपनी मुख्य सेना के साथ सम्पर्क स्थापित करने हेतु अन्य सेनाओं को सिन्धु नदी के रास्ते से भेजना आवश्यक था। इन सेनाओं के परिवहन के लिए तात्कालीन शासक गजसिंह (1820–46 ई.) ने बहुत ही माकूल बन्दोबस्त किये। इस सामयिक सहयोग एवं मदद के लिए ब्रिटिश सरकार ने उन्हें विशेष धन्यवाद का पात्र समझा तथा सिन्ध विजय के पश्चात् जैसलमेर राज्य के शाहगढ़ व घोटारू के जो दुर्ग जैसलमेर के शासकों से छिन चुके थे उन्हें सन् 1844 में पुनः वापस कर दिया गया।

5. सन् 1844 से 1949 (जब जैसलमेर का राजस्थान राज्य में विलय हुआ) तक राज्य की सीमा में कोई महत्वपूर्ण परिवर्तन नहीं हुआ। 6 अक्टूबर, 1949 को इस रियासत को जोधपुर खण्ड के अन्तर्गत एक पृथक् जिले का दर्जा दिया गया। उस समय यह जिला दो उपखण्डों, जैसलमेर एवं बाप में विभक्त था जिनमें पांच तहसीलें जैसलमेर, रामगढ़, साम, फतेहगढ़ व बाप थीं। बाद में उपखण्डों की संख्या घटा कर एक तथा तहसीलों की संख्या दो कर दी गई। रामगढ़, साम व फतेहगढ़ तहसीलों को जैसलमेर तहसील में मिला दिया गया।

6. मितव्ययता एवं प्रशासनिक सुविधा की दृष्टि से सन् 1953 में जैसलमेर को जिला स्तर से घटा कर, जोधपुर जिले के अन्तर्गत एक उपखण्ड बना दिया गया था। तत्पश्चात् सन् 1954 में इसे पुनः जिला स्तर प्रदान किया गया जिसमें जैसलमेर व पोकरण दो उपखण्ड तथा छः तहसीलें–जैसलमेर, पोकरण, रामगढ़, साम, नाचना और फतेहगढ़ बनीं। सन् 1962 में फतेहगढ़ तहसील समाप्त कर दी गई। सन् 1963 में रामगढ़, साम और नाचना का तहसील स्तर घटा कर उन्हें उप–तहसीलों में परिवर्तित कर दिया गया।

7. इस समय यह जिला, जैसलमेर व पोकरण, दो उपखण्डों मे विभाजित है। ये उपखण्ड होने के साथ-साथ तहसीलें भी हैं जो तीन उप-तहसीलों में विभाजित हैं यथा रामगढ़ व साम, जैसलमेर तहसील में और नाचना पोकरण तहसील में। दोनों तहसील मुख्यालय नगरपालिका क्षेत्र भी हैं। सन् 1971–81 के दौरान

जोधपुर जिले की फलौदी तहसील के ग्राम छायन–II को इस जिले की पोकरण तहसील में हस्तान्तरित कर दिया गया।

8. जिलाधीश, जिला दण्डनायक होने के अतिरिक्त जिले का प्रशासनिक प्रमुख है। प्रत्येक उपखण्ड एक उपखण्ड अधिकारी के अधिकार क्षेत्र में है जब कि प्रत्येक तहसील एक तहसीलदार के पर्यवेक्षण और अधिकार क्षेत्र में है जिसे कार्यकारी दण्डनायक की शक्तियाँ भी प्रदत्त हैं।

9. राज्य में लोकतंत्रात्मक विकेन्द्रीकरण के फलस्वरूप जिले में तीन पंचायत समितियां जैसलमेर, साम व सांकड़ा बनाई गईं। इनका संचालन जिला परिषद् द्वारा होता है, जो जिला प्रमुख की अध्यक्षता में कार्य करती हैं। इनके कार्य का पर्यवेक्षण जिलाधीश द्वारा किया जाता है, जो पदेन जिला विकास अधिकारी है। सरकार का मूल उद्देश्य पंचायत समितियों को खण्ड स्तर पर समस्त विकास कार्यों का प्रमुख अभिकरण बनाना है।

10. जिले का सामान्य आकार, सात दिशाओं वाले अनियमित बहुभुज जैसा है, जिसके पक्ष की अधिकतम लम्बाई लगभग 338 कि.मी. है। यह राजस्थान के सुदूर पश्चिम में स्थित है और भारत के विशाल मरुस्थल थार का बड़ा भाग है। यह 26°01′ से 28°02′ उत्तरी अक्षांश व 69°29′ से 72°20′ पूर्वी रेखांश के मध्य स्थित है। जिला पश्चिम, उत्तर और उत्तर–पश्चिम की ओर पाकिस्तान से सीमित है तथा उत्तर–पूर्व में बीकानेर जिले से घिरा है। इसके दक्षिण मे बाड़मेर व पूर्व में जोधपुर जिले स्थित हैं।

भौगोलिक स्थिति

11. जिला भारत के विशाल मरुस्थल थार का भाग होने के फलस्वरूप रेतीला, सूखा तथा पानी की कमी वाला प्रदेश है। जैसलमेर नगर के निकट 64 कि.मी. व्यासार्द्ध में, अनेक चट्टानी टीलों व कठोर ऊंचे-नीचे (लहरदार) मैदानों से युक्त पथरीली जमीन भी पाई जाती है। इस अपवाद के अलावा जिला विविध आकार-प्रकार के बालू के टीबों का असीम सागर-सा दिखाई पड़ता है। सबसे बड़े टीबे रामगढ़ व साम उप-तहसीलों में पाये जाते हैं। इनमें से अधिकांश टीले स्थिर पहाड़ जैसे प्रतीत होते हैं। यह काफी आश्चर्य-जनक प्रतीत होता है कि थोड़ी सी वर्षा से इस क्षेत्र में काफी हरियाली हो जाती है तथा एक अच्छा खासा चरागाह बन जाता है।

12. साम उप–तहसील में स्थित डेड़ा के निकटवर्ती क्षेत्र में तथा पोकरण तहसील के लगभग आधे भाग में, भूमि बजरी पत्थर वाली है जिसको स्थानीय भाषा में भगरा कहते हैं। पोकरण तहसील में कुछ कम ऊंचाई वाली पहाड़ियां भी देखी जा सकती हैं। इन पहाड़ियों की ऊँचाई समुद्र तल से 61 से 107 मीटर तक है तथा ये अधिकांशत: बोरड़ी तथा खेजड़ों के वृक्षों से ढकी रहती हैं।

13. जिले में एक भी बारहमासी नदी नहीं है। जैसलमेर नगर के आस-पास कुछ बरसाती नाले वर्षा ऋतु में अवश्य बहते हैं। इनमें से काकनी नाला जैसलमेर से लगभग 22 कि.मी. दक्षिण में स्थित कोटरी गांव के निकट से बहता है। आरम्भ में यह उत्तर दिशा की ओर बहता है और फिर पश्चिम की ओर मुड़ जाता है तथा अन्त में रूपसी ग्राम के निकट यह झील का आकार ले लेता है जिसे भुज झील कहा जाता है। अधिक वर्षा होने पर यह अपने सामान्य मार्ग से विचलित होकर पश्चिम की ओर मुड़ने की अपेक्षा लगभग 20 कि.मी. निरन्तर उत्तर की ओर प्रवाहित होता है जहां इसका पानी डैया बांध में एकत्रित किया जाता है। जिले में कोई भी प्राकृतिक झील नहीं हैं। वर्षा ऋतु में हालांकि अनेक नीचे क्षेत्रों में पानी एकत्र हो जाता है जो पीने के व अन्य घरेलू उपयोगों में लाया जाता है। जिले का जल-स्तर सतह के नीचे काफी गहरा है। यह गहराई विभिन्न स्थानों पर 38 से 46 मीटर (125 से 150 फुट) के बीच पाई जाती है। कहने का तात्पर्य यह है कि राजस्थान का कोई भी दूसरा भाग यहां जैसा स्फूर्तिहीन (जीवन रहित) तथा वीभत्स दिखाई नहीं देता।

जलवायु

14. जिले की जलवायु शुष्क एवं स्वास्थ्यवर्द्धक है। यह तापमान की पराकाष्ठाओं तथा अनियमित वर्षा के लक्षणों से युक्त है। ग्रीष्म ऋतु में, जो जून तक चलती है, काफी गर्मी पड़ती है। सन् 1980 में सर्वाधिक तापमान 46° सेंटीग्रेट जैसलमेर में रिकार्ड किया गया था जबकि न्यूनतम मात्र 2° सेंटीग्रेड था। इस वर्ष के दौरान औसत तापमान 24° सेंटीग्रेड पाया गया जबकि औसत आर्द्रता 56.4 प्रतिशत थी।

15. जिले में वर्षा काफी अपर्याप्त एवं अनिश्चित है तथा इसके विभिन्न भागों में काफी असमानता लिए है। जिले में औसत वार्षिक वर्षा सामान्यत: 16.40 सेमी होती है। वर्ष 1980 में केवल 14.25 सेमी वर्षा रिकार्ड की गई। जिले का दक्षिण–पूर्व से उत्तर–पश्चिम में वर्षा घटती जाती हैं। जिले का उत्तर–पश्चिम क्षेत्र उनमें से है जहां सबसे कम वर्षा होती है तथा यह दक्षिण–पश्चिम मानसून पर निर्भर करती है। इस समय कुल वार्षिक वर्षा की 86 प्रतिशत वर्षा होती है। सामान्यत: अगस्त अधिकतम वर्षा का महीना होता है।

भू-विज्ञान एवं खनिज सम्पदा

16. जैसा कि पहले कहा जा चुका है, जैसलमेर का क्षेत्र अधिकांशत: निरन्तर उड़ने वाली बालू मिट्टी के टीबों से ढका हुआ है जो आमतौर पर हवा के रुख के साथ बदलते रहते हैं। आज भी इस क्षेत्र में ज्यूरासिक चट्टानें देखने को मिलती हैं जो चूना पत्थर, बलुआ पत्थर, जम्बशिलाओं आदि से बनी हैं। भारतीय भू-वैज्ञानिक सर्वेक्षण के द्वारा सर्वेक्षित जैसलमेर जिले के अनु विकास को सात श्रेणियों में विभक्त किया जा सकता है जैसे इओसिन संरत्तर (तल),

अबुर संरत्तर, परिहार बलुआ पत्थर, बडसार संरत्तर, बैसाखी संरत्तर, जैसलमेर चूना पत्थर व लाठी संरत्तर ।

17. इस क्षेत्र में अब तक प्राप्त महत्वपूर्ण खनिजों में मुलतानी मिट्टी, चिकनी मिट्टी, आचूर्ण (जिप्सम), चूना पत्थर, रामरज तथा गेरू व फास्फोराइट हैं । यद्यपि जिले में मुलतानी मिट्टी का प्रचुर मात्रा में भण्डार प्राप्त है फिर भी इसका खुदाई कार्य मात्र मंडाऊ, मांडा, नेहडाई और रामगढ़ के निकटवर्ती क्षेत्र में ही सीमित है । चिकनी मिट्टी के भण्डार देवीकोट, छोड़ व मन्डाई क्षेत्र में उपलब्ध हैं । आचूर्ण (जिप्सम) की खुदाई मोहनगढ़ में की जा रही है । अन्य स्थान जहां इसके प्रचुर मात्रा में भण्डार होने की सम्भावना है वे हैं—हमीरवाली, लाखासर, लाखा, नोख और नेदाई । जैसलमेरी चूना पत्थर का उपयोग अधिकतर कलात्मक कार्यों में किया जाता है । चूने पत्थर की खानें अमरसागर, मूलसागर और जैसलमेर नगर के आस-पास के क्षेत्र में स्थित हैं । अच्छी पॉलिश हो जाने के पश्चात् इस पत्थर का सजावट में अच्छा उपयोग हो सकता है । इन पत्थरों के चिप्स का मौजिक टाइल व सीमेन्ट के फर्श बनाने में प्रयोग किया जाता है । देवीकोट के दक्षिण तथा पश्चिम में पीला और लाल गेरू पत्थर भी मिलता है । हाल ही में बरबानिया के निकट फॉस्फोराइट होने की संभावना व्यक्त की गई है । इस महत्वपूर्ण खनिज की प्राप्ति सुपर फॉस्फेट उर्वरक के निर्माण में बहुत ही मूल्यवान साबित होगी । तेल व गैस के भण्डारों का पता लगाने हेतु तेल व प्राकृतिक गैस आयोग द्वारा नमूने के बतौर ड्रिलिंग का कार्य भी जिले मे काफी प्रगति पर है ।

वन, वनस्पति एवं जीव-जन्तु

18. जिले में वनों के अन्तर्गत केवल 59,601 हेक्टेयर भूमि आती है जो जिले के कुल क्षेत्रफल का लगभग 1.55 प्रतिशत है । अत: जलवायु संबंधी बाधाओं के फलस्वरूप जैसलमेर जिले में वन नाम-मात्र के हैं । जैसलमेर के उत्तर-पूर्व में एक बहुत ही छोटी-सी वन-पट्टी 48 कि.मी. के क्षेत्र में स्थित है । यह वन-पट्टी मूल रूप से घास भूमि है । नाचना में एक नर्सरी भी कार्यरत है जो सड़क के किनारों पर वृक्ष लगाने के लिये छोटी पौध तैयार करती है । जब तक नियमित रूप से पानी की व्यवस्था नहीं हो जाती, निकट भविष्य में, इस क्षेत्र में, वन विकास की संभावनाएं अत्यन्त क्षीण हैं ।

19. चूंकि सम्पूर्ण क्षेत्र रेतीला है अत: वनस्पति होना कठिन है । इस क्षेत्र की वनस्पति को ऊष्ण कटिबन्धीय कांटेदार वन क्षेत्र में सम्मिलित किया जा सकता है । इस क्षेत्र में पाये जाने वाले फूल वाले पौधों में आमतौर पर छोटी झाड़ियां तथा जंगली घासें हैं, जो वर्षा के कुछ ही महिनों पश्चात् जल जाती हैं । वृक्षों में बबूल, कुमट, नीम, जाल अथवा करेर, गुग्गल, काबुली कीकर (देशी खेजड़ी), मीठा झाल अथवा बड़ा पीलू, खारी झाल अथवा छोटा पीलू, रोहिड़ा अथवा रूडातोरा और बेर आमतौर पर पाये जाते हैं परन्तु इनमें से नीम, बबूल और खेजड़ी मुख्य किस्में हैं ।

20. झाड़ियों के अन्तर्गत बूई, आकड़ा, फोग, थोहर, बागरा, झड़बूटी अथवा लाना, हजेरन तथा सांठी आदि प्रमुख हैं ।

21. अच्छी वर्षा के तुरन्त पश्चात् सारा क्षेत्र हरे-भरे चरागाह में बदल जाता है तथा जंगली घास प्रचुरता से उग जाती है । घासों के वर्ग में लाप, धामन, दूब, मोठा, धरनियां घास, मोरान्त, भरूट, गांठिल, फालिज एवं सिवान प्रमुख हैं ।

22. चूंकि जिले में वन तथा पहाड़ नहीं के बराबर हैं अत: यहाँ जंगली पशु इत्यादि कोई खास नहीं हैं । आम किस्म के जीव-जन्तु जैसे जरख, मरू लौमड़ी, गीदड़ और चिंकारा जिले में देखे जा सकते हैं । किसी समय भेड़िये सामान्य रूप से पाये जाते थे परन्तु अब उनकी संख्या भी काफी कम हो गई प्रतीत होती है ।

23. जिले में काफी संख्या में सर्प पाये जाते हैं । विषैले सर्प जैसे पृदाक्, काला नाग व करैत आमतौर पर देखने को नहीं मिलते हैं । कहा जाता है कि एक किस्म का विषैला सर्प जिसे स्थानीय भाषा में "पिवना" कहते हैं तथा जो सर्प की तरह दिखता है, जिले में पाया जाता था । यह सर्प काटता नहीं है । कहा जाता है कि यह जन्तु सोए हुए व्यक्ति की छाती पर चढ़ जाता है तथा उसके नाक व मुंह में श्वांस छोड़ता है । पिवना की श्वांस विषैली होने के कारण विषाक्त किया गया व्यक्ति आमतौर पर ठीक नहीं हो पाता है ।

24. जिले में पाये जाने वाले आखेट पक्षियों में वृहत् ककर (इम्पीरियल सैंड ग्राउज), सामान्य महासारंग (कॉमन बस्टार्ड), भारतीय महासारंग (ग्रेट इंडियन बस्टार्ड), भारतीय शिप्रचला (इंडियन कोर्सर) तथा गौरा तीतर (ग्रे पार्टिज) प्रमुख हैं । वृहत् ककर इस क्षेत्र में शीतकाल में अक्टूबर से फरवरी माह के बीच आती है । इस जिले में शीतकाल में आने वाला दूसरा आकर्षक पक्षी पाटल सारिका (रोजीपैस्टर) है । यह पक्षी टिड्डियों को समाप्त कर फसल को नुकसान होने से रोकता है ।

भूमि-उपयोग :

25. जिले में कृषि उपयोग में आने वाली भूमि का रूप शुष्क कटिबन्धीय क्षेत्रों के अनुरूप है जिसमें बहुत बड़ा भाग (78.22 प्रतिशत) कृषि योग्य खाली भूमि का है जहां रेत के कारण केवल घास के सिवा और कुछ नही उग पाता है । वस्तुत: जिले के विभिन्न भागों में फैले हुए बालू के टीबों की विशालता व विस्तार ने ही कृषि कार्य तथा अन्य प्रयोजन के लिये भूमि के प्रभावी उपयोग को बहुत हद तक निर्धारित किया है ।

26. जिले का कुल भौगोलिक क्षेत्र 38,44,446 हेक्टेयर है । भूमि उपयोग प्रयोजनार्थ प्रतिवेदित क्षेत्र 1979-80 में 38,38,406 हेक्टेयर था । जिले में इस अवधि में भूमि उपयोग का वर्गीकरण निम्न प्रकार रहा :

	भूमि उपयोग	क्षेत्रफल (हैक्टेयर में)	प्रतिशत
1.	वन	59,601	1.55
2.	गैर कृषि उपयोग में भूमि	54,105	1.41
3.	बंजर व अकृषित भूमि	327,104	8.52
4.	अन्य अकृषित भूमि (पड़त भूमि के अतिरिक्त)	88,797	2.31
5.	कृषि योग्य खाली भूमि	30,02,198	78.22
6.	पड़त भूमि	59,860	1.56
7.	बोया गया कुल क्षेत्रफल	2,46,741	6.43
	योग	38,38,406	100.00

फसलें

27. जिले की मुख्य फसल खरीफ है। जिले में बोई जाने वाली महत्वपूर्ण खरीफ फसलें बाजरा, ज्वार, बेलों में लगने वाली दालें, मूंग, मोठ, तिल हैं। इनमें से बाजरा मुख्य है जो खरीफ ऋतु में 90 प्रतिशत कृषि भूमि पर बोया जाता है। रबी की फसल केवल उन भागों में की जाती है जहां कृत्रिम सिंचाई की सुविधा उपलब्ध है। परिणामस्वरूप इसकी खेती सीमित होती है। गेहूं व चना मुख्य रबी फसलों में से हैं।

28. उपरोक्त फसलों के अतिरिक्त, सब्जिजां जैसे मूली, बैंगन, प्याज आदि जैसलमेर व पोकरण नगरों के स्थानीय बाजारों की आवश्यकताओं की पूर्ति के लिए बाड़ियों में मालियों द्वारा पैदा की जाती हैं। वर्षा ऋतु में कृषक अपने खेतों में मतीरा व ककड़ी भी उगाते हैं और ये प्रचुर मात्रा में उपजते हैं। निम्न विवरण प्रत्येक फसल की खेती के अन्तर्गत क्षेत्रफल तथा इसके टनों में उत्पादन के अन्तिम आंकड़े वर्ष 1979-80 के लिए दर्शाता है :

फसलें	क्षेत्रफल (हैक्टेयर में)	उत्पादन (टनों में)
अ-खाद्यान्न		
बाजरा	1,71,153	856
ज्वार	2,598	182
गेहूं	2,384	2,485
ब-दालें :		
चना	210	138
अन्य खरीफ दालें	193	1
स-व्यापारिक फसलें		
तिल	795	27
तोरी व सरसों	14	6
मिर्च	8	2

29. खाद का उपयोग जिले में लगभग नहीं के बराबर है। कभी-कभी पशुओं को खेत में बांधकर उनका गोबर खेतों में डाल दिया जाता है। बड़े पैमाने पर कृत्रिम खाद देना तब तक बेकार पाया गया है जब तक कि फसलों की सिंचाई हेतु पर्याप्त व नियमित समय पर पानी की व्यवस्था न हो जावे। फिर भी सन् 1963-64 में नलकूप सैच्य क्षेत्रों में खेती आरम्भ होने के साथ ही रासायनिक उर्वरकों को प्रथम बार उपयोग में लाया गया। वर्ष 1979-80 के दौरान 1704 मैट्रिक टन अमोनियम सल्फेट जिसमें नाइट्रोजन होता है, 191 मैट्रिक टन सुपर फॉस्फेट तथा 101 मैट्रिक टन पोटेशियम कृषकों को उपलब्ध करवाये गये।

काश्तकारी

30. इस राज्य में काश्तकारी का नियंत्रण एवं नियमन राजस्थान काश्तकारी अधिनियम, 1955 के द्वारा किया जाता है। यह भूमि सुधार सम्बन्धी सर्वाधिक महत्वपूर्ण एवं प्रगतिशील अधिनियमों में से एक अधिनियम है। इस अधिनियम के प्रावधानों का प्रयोग राज्य सरकार भू-स्वामी के रूप में तहसीलदारों के माध्यम से काश्तकारों द्वारा धारित भूमि पर करती है। प्रत्येक भू-धारी, खातेदार या शिक्मी खातेदार अथवा आवंटी या अतिक्रमी होता है। काश्तकार वह व्यक्ति होता है, जिसे उस भूमि के उपयोग एवं कब्जे के बदले, जो उसे कृषि या कृषि सम्बन्धी अन्य कार्य में प्रयोग के लिए दी गई होती है, लगान देना होता है। लगान की अनुकूल दर पर अनुदानग्राही, इजारदार, ठेकेदार या अतिक्रमी काश्तकार नहीं माना जाता।

31. काश्तकारों के निम्नलिखित वर्ग हैं :—

(क) खातेदार काश्तकार,
(ख) मालिक,
(ग) खुदकाश्त काश्तकार, और
(घ) गैर-खातेदार काश्तकार।

32. खातेदार काश्तकार राजस्थान काश्तकारी अधिनियम के अन्तर्गत खातेदार काश्तकार को प्रदत्त सभी अधिकारों का हकदार है और इस अधिनियम में निहित इसके दायित्वों के लिए उत्तरदायी भी है। राजस्थान काश्तकारी अधिनियम लागू होने की तारीख से रिकार्ड के अनुसार खुदकाश्त करने वाले जमींदार या बिस्वेदार को भी काश्तकार माना गया है चाहे उस दिन उसका वास्तव में भूमि पर कब्जा था अथवा नहीं।

33. मालिक ऐसा जमींदार या बिस्वेदार है जो 1959 में जमींदारी और बिस्वेदारी प्रथा की समाप्ति पर उसके द्वारा धारित खुदकाश्त भूमि का मालिक बन गया। राजस्थान काश्तकारी अधिनियम की धारा 14 में 'मालिक' शब्द को भी जोड़ा गया ताकि इन्हें काश्तकारों के एक वर्ग के रूप में वर्गीकृत किया जा सके। अधिनियम की धारा 13 के अनुसार मालिक को भी वह अधिकार और दायित्व दिये गये हैं जो एक खातेदार काश्तकार को दिये गये हैं और इस प्रकार काश्तकारों का यह वर्ग वस्तुतः खातेदार काश्तकार ही है।

34. चूंकि खुदकाश्त करने वाले जमींदारों और बिस्वेदारों को खातेदार काश्तकार माना गया है, अतः खुदकाश्त के काश्तकार भी, वस्तुतः शिक्मी काश्तकार ही हैं क्योंकि एक शिक्मी काश्तकार के जोत के अधिकार को खातेदार काश्तकार के विरुद्ध कानूनी संरक्षण प्राप्त है। खातेदार काश्तकार, खुदकाश्त के काश्तकार या शिक्मी काश्तकार के अतिरिक्त सभी काश्तकार गैर-खातेदार काश्तकार हैं।

35. अतिक्रमी वह व्यक्ति है, जो बिना प्राधिकार के भूमि पर कब्जा कर लेता है या कब्जा बनाये रखता है अथवा उस व्यक्ति को भूमि पर कब्जा प्राप्त करने से रोकता है, जिसे राज्य द्वारा वैध रूप से भूमि आवंटित की गयी है। अतिक्रमी भूमि के नियमन के बाद आवंटी बन जाता है। आवंटी को गैर-खातेदार काश्तकार माना गया है, जिसे आवंटन के दस वर्ष पश्चात् यदि आवंटी इसी अवधि के दौरान आवंटन की सभी शर्तों को पूरा करता हो तो उपखण्ड अधिकारी स्वतः खातेदारी अधिकार दे देता है। अन्य आवंटियों को भी, जिन्हें दूसरे (अधि) नियमों के अन्तर्गत राज्य सरकार द्वारा भूमि आवंटित की गई है, ऐसे ही खातेदारी प्राप्त करने के अधिकार दिये गये हैं।

कृषि उपकरण

36. कृषक अभी भी पुराने प्रकार के कृषि उपकरण का उपयोग करते हैं। सन् 1977 में सम्पन्न पशुगणना के अनुसार जिले में 34,519 हल, 1,306 गाड़ियां, 3 गन्ना पेरने की मशीनें, 41 ट्रैक्टर, 29 डीजल इंजिन और 8 विद्युत् संचालित पम्प सैट जिले में कार्यरत थे।

सिंचाई

37. जिले की विद्यमान परिस्थितियों को देखते हुए यहां कोई भी बारहमासी नदी नहीं बहती तथा कुएं इतने गहरे हैं कि वे आर्थिक दृष्टि से अनुपयुक्त हैं, किसी भी सार्थक पैमाने पर कृत्रिम सिंचाई व्यावहारिक नहीं है। अतः कृषि उपज को पूर्ण रूप से मौसमी वर्षा पर ही निर्भर रहना पड़ता है। हालांकि नीचे के इलाकों में एकत्रित जल से, जिन्हें स्थानीय भाषा में खड़ीन कहते हैं, लघु सिंचाई का कार्य संभव है। खड़ीनों के तलों में गेहूँ व दूसरे अनाज बोये जाने की सामान्य परिपाटी है।

38. मरु क्षेत्रों के भूमिगत जल संसाधन के श्रेष्ठ उपयोग द्वारा पीने अथवा कृषि प्रयोजन के लिये पानी के अभाव की समस्या को दूर करने हेतु, खाद्य व कृषि मन्त्रालय, भारत सरकार ने राजस्थान भू-जल विभाग, व अन्वेषणात्मक नलकूप संगठन द्वारा 250 नलकूपों के निर्माण करने की परियोजना स्वीकृत की। पीने के पानी व सिंचाई सुविधाएं उपलब्ध कराने के अलावा मरुस्थल के भयानक विस्तार को नियन्त्रित करने का भी इस कार्यक्रम का उद्देश्य था।

39. जिले में 1979-80 के अन्त तक कुल 1683 कुए थे जिन्हें उपयोग में लाया जा रहा था। इनमें वे 11 कुएं भी शामिल हैं जिनमें विद्युत् संचालित पम्प सैट लगे हुए थे। इनके अतिरिक्त जिले में 32 नलकूप व 38 अन्य पम्प सैट मौजूद थे। वर्ष 1979-80 के दौरान जिले में कुल सिंचित क्षेत्रफल 142 हेक्टेयर था जिसमें से 53 हेक्टेयर में कुएं तथा नलकूपों तथा शेष 89 हेक्टेयर में अन्य साधनों जैसे खड़ीन से सिंचाई होती थी।

40. राजस्थान नहर परियोजना के दूसरे चरण के पूर्ण होने पर जैसलमेर जिले के कुछ भागों में, सिंचाई नहरों का जाल फैल जाने की आशा की जाती है। तब इस मरुस्थल क्षेत्र की विद्यमान आर्थिक व्यवस्था में पूर्णरूप से बदलाव आने की अपेक्षा की जाती है।

पशुपालन

41. जिले में कुल पशुओं की संख्या 13 लाख है जो कि जिले की जनसंख्या से लगभग छः गुनी है। इसके अतिरिक्त पांच हजार बतखें थीं। जिले में 1972 की तुलना में 1977 में पशु संख्या की स्थिति निम्न विवरण में दिखाई गयी है :

श्रेणी		पशुओं की संख्या		पशु संख्या में 1972 के बाद का अन्तर	
		1972	1977	वास्तविक	अन्तर %
अ-	पशु धन	616,435	1,300,419	+ 683,984	+ 110.96
	1. गाय बैल	65,135	123,629	+ 58,474	+ 89.75
	2. भैंसें	330	657	+ 327	+ 99.09
	3. भेड़ें	313,163	677,731	+ 364,568	+ 116.41
	4. बकरियां	192,568	437,013	+ 244,445	+ 126.94
	5. घोड़े, टट्टू व खच्चर	237	433	+ 196	+ 82.70
	6. गधे	7,368	15,418	+ 8,050	+ 109.26
	7. ऊँट	37,614	45,538	+ 7,924	+ 21.07
ब-	कुक्कुट	7,757	4,932	— 2,825	— 36.42
	1. बतख	7,757	4,932	— 2,825	— 36.42
	पशुधन व कुक्कुट योग	624,192	1,305,351	+ 681,159	+ 109.13

42. सन् 1977 की पशुगणना यह इंगित करती है कि जबकि राजस्थान में पशुओं की संख्या में 6.38 प्रतिशत की वृद्धि हुई, इस जिले में 1972 व 1977 के मध्य पांच वर्षों की अवधि में 111 प्रतिशत की वृद्धि हुई। सभी प्रकार के पशुधन की संख्या में वृद्धि हुई है। दूसरी तरफ, इस अवधि में, कुक्कटों की संख्या में 36 प्रतिशत की अर्थपूर्ण घटोतरी दर्ज की गई है।

43. कुल पशुओं की संख्या में से 52.12 प्रतिशत भेड़ तथा 33.60 प्रतिशत बकरियां थीं। पशुधन के मामले में जिले का राज्य में 17वां स्थान है।

44. कृषि कार्य के लिए उचित साधनों के अभाव में जिले की अधिकांश ग्रामीण जनसंख्या के लिये सामान्य परिस्थितियों में भी महत्वपूर्ण जीविका का एक मात्र स्थान पशुपालन ही है। गाय, भैंस, ऊँट, भेड़ों व बकरियों के समुदाय इन लोगों की एक मात्र सम्पत्ति होती है। इन पशुओं में यह एक विशेषता होती है कि शुष्क प्रकृति के होते हुए भी इनका संवर्द्धन हो जाता है।

45. सम्पूर्ण जिले में गौ-पशु व्यापक रूप से पाले जाते हैं। गायें दूध तथा उससे निर्मित वस्तुओं जैसे दही व घी देने के प्रबल साधन हैं। घी का जिले से बाहर निर्यात भी होता है। कड़ी भूमि को जोतने के लिये बैलों का उपयोग किया जाता है। जिले में पाई जाने वाली गौ-पशुओं की महत्वपूर्ण नस्ल थार है जिसे स्थानीय भाषा में थार पारकर भी कहा जाता है। जिले के पूर्वी भागों में इसकी प्रधानता है। यह दूसरे प्रयोजन की नस्ल का पशुधन है। बैल बहुत अच्छे भारवाहक होते हैं जबकि गायों में अधिक दूध देने की क्षमता होती है। गौ-पशुओं की दूसरी नस्ल राठी है जो जिले के उत्तर-पूर्वी भागों में अधिकांश रूप से पाई जाती है। यह मुख्यतः दुधारू नस्ल होती है।

46. ऊंट जिले के अत्यन्त उपयोगी घरेलू जानवरों में से है। जैसलमेर के ऊंट विशिष्ट नस्ल के होने से अपने वेग, सहिष्णुता, सहनशक्ति व सुगम गति के लिये प्रसिद्ध हैं। ये भोजन अथवा पानी के बिना लम्बी दूरियों तक जा सकते हैं।

47. भेड़ पालन जिले के अधिकतम निवासियों का महत्वपूर्ण व्यवसाय है। यह धन्धा प्रमुख रूप से ऊन उत्पादन के लिये किया जाता है। अच्छे औसत किस्म की भेड़ सामान्य रूप से मध्यम श्रेणी की ऊन देती है यद्यपि कुछ किस्म की भेड़ों से अच्छी किस्म की ऊन भी प्राप्त होती है। जैसलमेरी भेड़ में काफी मात्रा में मांस होता है।

48. दूध व मांस के लिये जिले में बकरियां बहुतायत से पाली जाती हैं। जिले के अधिकांश भागों में मारवाड़ी व लोही नस्ल की बकरियां पाई जाती हैं।

49. जिले में 1979-80 में पांच पशु चिकित्सालय, एक-एक जैसलमेर व पोकरण नगरों में तथा एक-एक जैसलमेर, साम व सांकड़ा पंचायत समितियों के ग्रामीण क्षेत्रों में कार्यरत हैं। इनके अतिरिक्त तीन पशु औषधालय भी इन पंचायत समितियों के ग्रामीण क्षेत्रों में चल रहे थे। जैसलमेर व पोकरण नगरपालिकाओं के मुख्यालयों पर एक-एक भ्रमणशील पशु चिकित्सा इकाई भी इस

अवधि में पशुओं की बीमारियों के उपचार व रोकथाम के लिए कार्य कर रही थीं।

विद्युतीकरण

50. जिले में या उसके आसपास न तो कोई नदी है और न ही कोई जल-स्रोत जिनसे जल विद्युत् शक्ति उत्पन्न की जा सके। अतः इस जिले में विद्युत् उत्पादन का मूल साधन ताप-विद्युत् ही है। इस समय जैसलमेर व पोकरण में राजस्थान राज्य विद्युत् मण्डल द्वारा संचालित एक-एक विद्युत् गृह कार्यरत है।

51. राजस्थान के विनिर्माण से पूर्व जिले में केवल जैसलमेर नगर में विद्युत् सुविधा उपलब्ध थी। तब से 1979-80 के अन्त तक 11 ग्राम व दूसरे नगर में विद्युत् उपलब्ध हो चुकी है। इस अवधि में कुल 1880 उपभोक्ता (घरेलू कार्य हेतु) लाभान्वित हो रहे थे जिनमें से चार कृषि क्षेत्र में थे। जिले में कुल उपभोक्ताओं की संख्या इस अवधि में 2,425 थी।

उद्योग एवं श्रम

52. जिले में वर्ष 1980 के अन्त तक कुल चार पंजीकृत कारखाने थे जिनसे औसतन 116 व्यक्तियों को रोजगार प्राप्त हुआ। निम्न तालिका में इन कारखानों की वर्गानुसार संख्या के साथ-साथ इनमें नियोजित व्यक्तियों की अनुमानित औसत संख्या दर्शायी गयी है :

वर्ग	इकाइयों की संख्या	नियोजित श्रमिकों की औसत संख्या
1. पश्चिमी राज्य दुग्ध उत्पादक संघ लि०, पोकरण	1	17
2. लक्ष्मी मुद्रणालय	1	2
3. विद्युत् गृह, विद्युत् एवं मशीन डिपो, जैसलमेर	1	76
4. जैसलमेर जिला खादी ग्रामोद्योग	1	7

53. औद्योगीकरण की दृष्टि से जैसलमेर राज्य के सबसे पिछड़े हुए जिलों में से एक है। जिले की नैसर्गिक स्थितियां उद्योगों की स्थापना व विकास के लिये सहायक नहीं हैं। उद्योगों की स्थापना के लिए सहायक रूप से यहां न तो कच्चा माल ही उपलब्ध है और न ही विद्युत्, जल आदि की सुविधा उपलब्ध है। तदपि, जिले में आत्मनिर्भरता के प्रयास व परम्परा के अनुसार, कतिपय कुटीर व पारिवारिक उद्योग चलते हैं। ग्रामीण उद्योगों के अन्तर्गत मोटा सूती कपड़ा, ऊनी शाल अथवा लोइयां, ऊनी कम्बल, ऊंट के बालों से निर्मित कालीन, बकरी के बालों से बने थैले आदि लघु स्तर पर चलने वाले उद्योग हैं। यहां के निवासियों द्वारा पाले गये भेड़, बकरी व ऊंटों से उत्पन्न कच्चा माल ऊन उद्योग के लिए काफी महत्वपूर्ण है। यही कारण है कि ऊन उद्योग अभी भी जिले में भली भांति चल रहा है जबकि अन्य उद्योग लगभग समाप्तप्रायः हो गए हैं।

54. जिले में रामगढ़, गोमत व लावा ऊन उद्योग के लिये प्रमुख केन्द्र हैं। उपलब्ध कच्चे माल का पूर्ण उपयोग करने के लिये जैसलमेर, ऊन कताई संयंत्र की स्थापना के लिये अच्छा क्षेत्र है। ऊन का या तो कच्चे माल के रूप में निर्यात कर दिया जाता है अथवा इससे सादा कालीन या नमदे बनाए जाते हैं। आमतौर पर ऊन से बनी वस्तुएं, काले व सफेद, दो रंगों में बनाई जाती हैं। लाल किनार वाले कम्बल अपनी सुन्दरता व ऊष्मा के लिये काफी विख्यात हैं।

55. जयपुर में 1955 में स्थापित राजस्थान वित्त निगम राज्य के मध्यम व लघु उद्योगों को ऋण देकर वित्तीय सहायता प्रदान करता है। यह ऐसे उद्योगों के वर्द्धन, विकास व विस्तार को भी प्रोत्साहित करता है। निगम ने 1979-80 में जिले के 6 उद्योगों को रुपये 5.57 लाख के ऋण स्वीकृत किये थे जिसमें से रु० 62 हजार एक इकाई को उसी वर्ष के दौरान वितरित कर दिये गए।

56. जिला नियोजन कार्यालय, जिले के मुख्यालय, जैसलमेर में स्थित है। इस कार्यालय द्वारा 1980 के अन्त में, केन्द्रीय सरकार की 5, राज्य सरकार की 308 और अर्द्ध-सरकारी व स्वायत्त संस्थाओं की 287 के अतिरिक्त निजी क्षेत्र की 12 रिक्तियां अधिसूचित की गईं। इनमें से केन्द्रीय सरकार की 4, राज्य सरकार की 274, अर्द्ध-सरकारी व स्वायत्त संस्थाओं की 225 तथा निजी क्षेत्र की 11 रिक्तियां भर दी गईं। इस प्रकार वर्ष के दौरान विभिन्न सरकारी व गैर-सरकारी संस्थानों द्वारा अधिसूचित कुल 612 रिक्तियों में से 514 इस कार्यालय के माध्यम से भरी गईं।

व्यवसाय एवं वाणिज्य

57. इस जिले में कोई नियमित मंडियां नहीं हैं। जैसलमेर व पोकरण, थोक व फुटकर व्यापार के दो महत्वपूर्ण वितरण केन्द्र हैं। फुटकर बाजार बड़े गांवों में भी होते हैं जहां महाजन लोग रहते हैं। ये बाजार भले ही किसी खास मापदण्ड के अनुसार महत्वपूर्ण नहीं हों, किन्तु यहां के निवासियों के लिये व जिले की अर्थव्यवस्था में इनका महत्व है। रामदेवरा मेले के समय लगाया गया बाजार भी क्रेताओं और विक्रेताओं के भारी जनसमूह को आकर्षित करता है, यद्यपि व्यापार की मात्रा भले ही सीमित हो।

58. वर्ष 1980 के अन्त तक जिले में विभिन्न बैंकों की 11 शाखाएं थीं जिनमें से 10 अनुसूचित व्यापारिक बैंकों की तथा एक

सहकारी बैंक की थी। अनुसूचित बैंकों की 6 शाखाएं ग्रामीण क्षेत्रों में तथा 4 नगरीय व अर्द्ध-नगरीय क्षेत्रों में स्थित थीं। व्यापारिक बैंकों की उसी समय में जमा राशि व उधार राशि क्रमशः 298 लाख व 48 लाख थी।

59. जिले में 1979-80 के अन्त में 3 दुकानें भारत में बनी विदेशी शराब और 6 दुकानें भाँग, चरस की थीं। अकेले इसी वर्ष के दौरान ही जिले में 45,700 किग्रा. पोस्त, 410 किग्रा. भांग, 1,452 लीटर भारत में बनी विदेशी शराब तथा 156 लीटर भारत में बनी बीयर का समाज के विभिन्न वर्गों ने उपभोग किया।

60. जिले में 1980 में कुल मिलाकर 105 उचित मूल्य की दुकानें थीं जिनमें से 7 नगरीय क्षेत्रों में तथा 98 ग्रामीण क्षेत्रों में थीं। 31 दुकानों (7 नगरीय क्षेत्रों तथा 24 ग्रामीण क्षेत्रों) की व्यवस्था विभिन्न सहकारी समितियों द्वारा होती थी जबकि शेष 74 दुकानें, जो सभी ग्रामीण क्षेत्रों में थीं, निजी व्यक्तियों द्वारा चलाई जाती थीं।

61. जिले में केवल एक सिनेमाघर है जो मुख्यालय जैसलमेर में स्थित है। इस सिनेमाघर में 400 व्यक्तियों की बैठने की क्षमता है। वर्ष 1979-80 के दौरान इससे रुपये 34 हजार सरकार को मनोरंजन कर के रूप में प्राप्त हुए।

शिक्षा

62. रियासत के समय जिले में शिक्षा की प्रगति अधिक प्रभावकारी नहीं थी। अर्सकिन के अनुसार सन् 1890 तक राज्य में केवल एक शिक्षण संस्था थी। सन् 1980 में तीन पाठशालाओं की स्थापना की गई जिनमें से दो राजधानी जैसलमेर में तथा तीसरी बाप में स्थित थी। ये सभी पाठशालाएं लड़कों के लिये थीं। जैसलमेर नगर की एक प्राथमिक पाठशाला को मिडिल स्कूल और बाद में सन् 1934 में हाई स्कूल तक उन्नत कर दिया गया। सन् 1948 में राज्य में एक अध्यापक वाली पांच पाठशालाएं और खोली गईं। राज्य में अब तक महिला शिक्षा पूर्णतया उपेक्षित रही थी। सन् 1948 में जैसलमेर में सर्वप्रथम एक कन्या पाठशाला खोली गई।

63. सन् 1949 में भूतपूर्व जैसलमेर राज्य के राजस्थान में विलय के पश्चात् शैक्षणिक सुविधाओं में सारभूत विस्तार हुआ। सन् 1951 तक जिले में पाठशालाओं की संख्या 26 तक बढ़ गई, जिनमें 24 प्राथमिक पाठशालाएं, एक माध्यमिक विद्यालय व एक हाई स्कूल था। 1979-80 की समाप्ति तक, जिले में कुल 352 शैक्षणिक संस्थाएं कार्यरत थीं जिनमें से 2 महाविद्यालय (एक-एक सामान्य शिक्षा व व्यावसायिक शिक्षा हेतु) थे। विद्यालयों की श्रेणी में, जिले में इस अवधि में 284 प्राथमिक विद्यालय, 49 मिडिल स्कूल और 16 उच्चतर माध्यमिक व माध्यमिक विद्यालय कार्यरत थे। इनके अलावा एक व्यावसायिक विद्यालय भी चल रहा था। महाविद्यालय स्तर की शिक्षा की सुविधा जैसलमेर नगर में ही उपलब्ध थी।

64. वर्ष 1979-80 की समाप्ति तक कुल 288 शिक्षणार्थी (279 लड़के व 9 लड़कियां) महाविद्यालय शिक्षा के लिए भर्ती हुए। इस अवधि में 2,809 शिक्षणार्थी (2,493 लड़के व 316 लड़कियां) उच्चतर माध्यमिक व माध्यमिक शिक्षा के लिये, 5,652 शिक्षणार्थी (4,364 लड़के व 1,288 लड़कियां) मिडिल स्तर की शिक्षा के लिये, 7,824 शिक्षणार्थी (6,265 लड़के व 1,559 लड़कियां) प्राथमिक शिक्षा के लिये तथा 139 शिक्षणार्थी व्यावसायिक शिक्षा के लिये भर्ती हुए जिनमें से 113 लड़के व 26 लड़कियां थीं। इस अवधि में कुल मिलाकर 997 शिक्षक थे जिनमें 905 पुरुष व 92 स्त्रियां थीं। सरकारी शिक्षण संस्थाओं पर वर्ष 1979-80 के दौरान कुल रु० 70 लाख खर्च हुए जबकि 1975-76 की अवधि में मात्र 33 लाख खर्च हुए थे।

65. सरकार की अनुसूचित जातियों व अनुसूचित जनजातियों के कल्याण के लिये बनाई गई सामान्य नीति के अनुसार, जिले में समाज के पिछड़े वर्गों का शैक्षणिक स्तर ऊंचा उठाने के लिये विशेष प्रयास किये जा रहे हैं। इन समुदायों के विद्यार्थियों के लिये 1979-80 में 6 छात्रावास थे, जिनमे से पांच अनुसूचित जातियों व एक अनुसूचित जनजातियों के लिए था। इन छात्रावासों में 260 विद्यार्थी रहते थे। जिनमें से 220 अनुसूचित जाति व 40 अनुसूचित जनजाति के थे। इन समुदाय के शिक्षणार्थियों को छात्र-वृत्ति के रूप में इस अवधि में 71 हजार रुपया स्वीकृत किया गया।

चिकित्सा एवं जन-स्वास्थ्य

66. जिले में चिकित्सा एवं स्वास्थ्य सुविधाएं स्थिर गति से बढ़ी हैं। वर्ष 1976 में जिले में कुल 15 चिकित्सा संस्थाएं थीं जो 1979 में बढ़कर 19 हो गई हैं। इनमें से 2 सामान्य चिकित्सालय, 13 औषधालय, 3 प्राथमिक स्वास्थ्य केन्द्र एवं एक मातृ एवं शिशु कल्याण केन्द्र थे। इन संस्थाओं में उपलब्ध शय्याओं की कुल संख्या इस प्रकार थी : सामान्य 50; प्राथमिक स्वास्थ्य केन्द्र 18; क्षय रोग 10 तथा मातृ एवं शिशु कल्याण केन्द्र 6।

67. वर्ष 1979 के दौरान सरकारी चिकित्सा संस्थाओं में कुल 4,104 अन्तरंग रोगियों और 154,981 बाह्य रोगियों का उपचार किया गया। कुल अन्तरंग रोगियों में से 62 या 1.5 प्रतिशत रोग मुक्त नहीं हो सके और उनकी चिकित्सालयों में मृत्यु हो गई।

68. जिले में परिवार नियोजन धीरे-धीरे जड़ पकड़ता जा रहा है। 1979-80 के दौरान जिले में परिवार नियोजन सुविधाएं प्रदान करने वाले 4 परिवार कल्याण केन्द्र (एक नगरीय क्षेत्र में तथा 3 ग्रामीण क्षेत्रों में) तथा 21 उपकेन्द्र (9 स्वास्थ्य के अन्तर्गत तथा 12 परिवार नियोजन के अन्तर्गत) कार्यरत थे।

इस अवधि में 132 बन्ध्याकरण ऑपरेशन किए गए जिनमें से 46 पुरुष और 86 स्त्री बन्ध्याकरण ऑपरेशन थे। इस अवधि में प्रजनक आयु वर्ग के अनुमानित दम्पत्तियों की कुल संख्या 37,861 थी जो राज्य से कुल दम्पत्तियों के 0.7 प्रतिशत थे। इनमें से केवल 3.9 प्रतिशत बन्ध्याकरण द्वारा संरक्षित थे। यह आश्चर्यजनक है कि वर्ष 1979–80 में परिवार नियोजन कार्यक्रम को अपनाने वाले व्यक्तियों की संख्या मात्र 496 थी।

69. स्वतन्त्रता प्राप्ति के पश्चात् आयुर्वेदिक व यूनानी औषधालय काफी खोले गए। जिले में इनकी संख्या वर्ष 1979–80 में जैसलमेर स्थित चिकित्सालय के अतिरिक्त 24 थी। इस चिकित्सालय में केवल पांच अन्तरंग रोगी शय्याएं हैं।

परिवहन एवं संचार

70. जिला रेल व सड़क मार्ग द्वारा भली भांति सम्बद्ध है। उत्तरी रेलवे के मीटर गेज भाग पर पड़ने वाले इस जिले का मुख्यालय जोधपुर से रात्रि सेवा से जुड़ा है। सबसे नजदीक हवाई अड्डा जोधपुर में स्थित है जो 285 कि.मी की दूरी पर है। वायु सेवा जोधपुर को बम्बई, देहली, जयपुर, उदयपुर व अहमदाबाद से जोड़ती है। जैसलमेर सड़क मार्ग द्वारा देश व राज्य के कुछ महत्वपूर्ण शहरों से जुड़ा है। इनमें से मुख्य हैं : जोधपुर (285 कि.मी), बाड़मेर (153 कि.मी.), बीकानेर (330 कि.मी.), जयपुर (638 कि.मी.), उदयपुर (663 कि.मी.) व देहली (897 कि.मी.)।

71. राष्ट्रीय मार्ग 15 जिले में से होकर गुजरता है। बीकानेर से जैसलमेर तथा जैसलमेर से बाड़मेर के मार्ग इस राष्ट्रीय मार्ग पर पड़ते हैं। जिले में होकर गुजरने वाला महत्वपूर्ण राज्य मार्ग जोधपुर जैसलमेर है जो पोकरण होकर जाता है। इस प्रकार जैसलमेर के अतिरिक्त पोकरण नगर भी राष्ट्रीय एवं राज्य मार्ग से जुड़ा है।

72. जिले में पिछले तीस वर्षों के दौरान सड़कों के विकास में अर्थपूर्ण प्रगति हुई है। प्रथम पंच वर्षीय योजना (1951-56) के अन्त तक जिले में कुल 612 कि.मी. लम्बी सड़कें थीं जो 1979-80 के अन्त में बढ़कर 1976 कि.मी. हो गई हैं। इनमें से पक्की सड़कों की कुल लम्बाई 1094 कि.मी. है जिसमें 196 कि.मी. लम्बा राष्ट्रीय मार्ग भी सम्मिलित है। इनके अतिरिक्त कच्ची सड़कें 100 कि.मी., कंकड़ बिछी सड़कें 676 कि.मी. तथा 106 कि.मी. लम्बी खुश्क मौसमी व अन्य प्रकार से तैयार किए गए रास्ते हैं।

73. जिले में निजी कारें व जीपें, मोटर साईकल व आटोरिक्शा, अनुबंधित व टैक्सी वाहन, सार्वजनिक व निजी भार वाहन तथा ट्रैक्टर संचालित वाहनों की मुख्य किस्में हैं। 1980 में कुल मिलाकर 862 पंजीकृत वाहन थे जिनमें से 331 सार्वजनिक व निजी भार वाहन; 218 निजी कारें व जीपें; 106 मोटर साइकल, स्कूटर व आटोरिक्शा; 99 ट्रैक्टर; 56 पड़ाव वाहन तथा मात्र एक अनुबंधित टैक्सी के अतिरिक्त 51 अन्य वाहन थे।

74. वर्ष 1979–80 के दौरान, 141 डाकघर, 7 तारघर, 2 टेलिफोन एक्सचेंज और 7 सार्वजनिक टेलीफोन घर थे। इसी अवधि में 1,833 रेडियो अनुज्ञापत्रधारी थे जिनमें से 1,581 को घरेलू उपयोग के लिये अनुज्ञापत्र जारी किये गये थे।

75. राज्य सरकार का सार्वजनिक निर्माण विभाग सात महत्वपूर्ण स्थानों पर डाक बंगले/विश्राम गृहों का रखरखाव करता है। दोनों तहसील व नगरपालिका मुख्यालयों पर यह सुविधा उपलब्ध है। रामगढ़, साम, म्यालजर जैसलमेर तहसील के तथा लाठी व नाचना पोकरण तहसील के ऐसे महत्वपूर्ण स्थान हैं जहां ये सुविधाएं उपलब्ध हैं। जैसलमेर नगर में अनेक निजी व राजकीय स्वामित्व वाले होटल भी हैं।

स्वयत्त संस्थायें एवं सहकारी आंदोलन

76. वर्ष 1939 के पूर्व जैसलमेर राज्य के नगरीय क्षेत्रों की देखभाल के लिये अलग से कोई संस्था या नगरपालिका नहीं थी। राजधानी क्षेत्र में सफाई व पानी की व्यवस्था स्थानीय अधिकारियों द्वारा ही की जाती थी। वर्ष 1941 में जैसलमेर में पहली नगरपालिका स्थापित की गई। 1955 तक यही एक अकेली स्वायत्तशाषी संस्था थी। प्रशासनिक सुविधा के अनुसार वर्ष 1955 में पोकरण नगर, जो पहले जोधपुर जिले का भाग था, को जैससमेर जिले में शामिल कर दिया गया। वर्ष 1934–35 में जोधपुर रियासत द्वारा पोकरण "ठिकाने" को वहां के निवासियों से कुछ मूल सुविधाओं के उपलब्ध कराने के बदले में कर वसूल करने का अधिकार दिया गया था। इसी वर्ष में उक्त कार्य के सम्पादन हेतु पोकरण के ठाकुर ने अपनी मर्जी से एक नगर बोर्ड की स्थापना करदी। इस कार्य का अनुमोदन जोधपुर रियासत ने सन् 1945 में किया। अब जैसलमेर व पोकरण की नगरपालिकाएं राजस्थान नगर पालिका अधिनियम, 1959 के अन्तर्गत कार्य कर रही हैं। ये नगरपालिकाएं, उनकी कल्याणकारी नीतियों को क्रियान्वित करने के लिये चुंगी के अतिरिक्त निश्चित उल्लेखित कर भी लगा सकती हैं। नगरपालिकाओं के साधनों के अनुपूरण के लिये, सरकार भी उनको समय-समय पर ऋण व अनुदान प्रदान करती है।

77. पंचायत समितियों का अधिकार क्षेत्र ग्रामीण क्षेत्रों में होता है। जैसलमेर जिले में तीन पंचायत समितियां सांकड़ा (मुख्यालय पोकरण), जैसलमेर, साम (मुख्यालय जैसलमेर) कार्यरत हैं। ये समितियां संबंधित ग्राम पंचायतों के माध्यम से कार्य संचालन करती हैं।

78. वर्ष 1979–80 में विभिन्न प्रकार की 245 सहकारी समितियां कार्यरत थीं। इनकी कुल सदस्य संख्या 21,210 व्यक्तियों की थी। इन समितियो की कुल अंश पूंजी रु० 12.12 लाख थी जबकि इनकी कार्यकारी पूंजी लगभग 102.46 लाख थी। इस अवधि में इन समितियों ने अपने सदस्यों को रु० 32.76 लाख के ऋण वितरित किये जबकि पुराने सदस्यों से वसूलियां

रु० 13.60 लाख की हुई। जून 1980 के अन्त में बकाया ऋणों की कुल राशि लगभग रु० 40.39 लाख थी। निम्न तालिका विभिन्न वर्गों व प्रकृतियों के सहकारी समितियों का विवरण प्रस्तुत करती है :

समिति का प्रकार	संख्या	सदस्यता
1. केन्द्रीय अऋणदात्री समितियां	1	53
2. कृषि ऋणदात्री समितियां	62	12,889
3. कृषि अऋणदात्री समितियां	88	3,163
4. अकृषि ऋणदात्री समितियां	2	29
5. अकृषि अऋणदात्री समितियां	66	4,224
6. परिसमापन के अन्तर्गत समितियां	26	852

अन्य विकासात्मक गतिविधियां

79. जैसलमेर जिला आमतौर पर अकालग्रस्त रहता है। जिले की आबादी को स्थायी तौर पर अकाल से राहत दिलाने हेतु कई योजनाएं बनाई गई हैं। वर्ष 1980–81 में जिले के 376 गांवों एवं ढाणियों में पेयजल की व्यवस्था हेतु कठोर कदम उठाये गए। घास डिपो के माध्यम से घास की व्यवस्था कर पशुधन संरक्षण के पूर्ण प्रबन्ध किये गये। इसी का परिणाम है कि सन् 1980–81 में जिले के लगभग 16 लाख पशुधन में से मात्र 28 हजार के लगभग पशुओं का निष्क्रमण ही पड़ौसी जिलों में हुआ जबकि जिला उस समय भयंकर रूप से अकालग्रस्त था। इसी अवधि में जिले में सात घास विक्रय केन्द्र खोले गये तथा अन्य सात के लिए स्वीकृति प्रदान की गई। इनके अतिरिक्त अकाल राहत सहायता कार्यों के तहत 53 कार्य खोलकर स्थानीय लोगों को रोजगार उपलब्ध कराया गया।

80. राष्ट्रीय ग्रामीण योजना के अन्तर्गत 268 अधूरे कार्यों को पूरा करने का कार्य भी सन् 1980–81 में हाथ में लिया गया। इनमें से 72 कार्य वर्ष के दौरान पूरे कर लिये गए तथा 84 कार्यों पर कार्य प्रगति पर था जिनसे ग्रामीण जनसंख्या को रोजगार उपलब्ध कराया जा रहा था। पशु पालन पर आश्रित जनसंख्या वाले इस जिले में वर्ष 1980–81 में 27,209 लोगों को विभिन्न कार्यशील योजनाओं के द्वारा रोजगार उपलब्ध कराया गया।

81. राजस्थान नहर परियोजना के द्वितीय चरण का कार्य प्रारम्भ हो चुका है जो आने वाले समय में इस मरुस्थल की काया पलट कर देगा।

82. जिला ग्रामीण विकास अभिकरण एवं मरु विकास कार्यक्रम के अन्तर्गत वर्ष 1980–81 में क्रमशः 40.17 लाख एवं 48.14 लाख रु० व्यय किये गये। इसी अवधि में 18 नये खड़ीनों का निर्माण किया गया तथा 18 खड़ीनों का कार्य प्रगति पर था।

83. एकीकृत ग्राम विकास योजना के अन्तर्गत वर्ष 1980–81 में 615 युवकों को औद्योगिक प्रशिक्षण दिया गया एवं 2.70 लाख रुपये का अनुदान स्वीकृत किया गया। 17.11 लाख रु० का अनुदान स्वीकृत कर 726 परिवारों को अन्य विभिन्न प्रकार की मदद भी प्रदान की गई। अनुसूचित जाति के परिवारों को ऋण और अनुदान उपलब्ध कराने हेतु अभिकरण द्वारा 427 परिवारों को भेड़, ऊंट-गाड़ी एवं गायों की खरीद के लिये अनुदान स्वीकृत किया जिससे 20 मार्च 1981 तक 388 परिवार लाभान्वित भी हुए।

84. वर्ष 1980–81 में सिंचाई विभाग द्वारा किए गए प्रयासों के अन्तर्गत मरु विकास कार्यक्रमों के तहत करीब 23 लाख रु० की लागत से 20 सिंचाई खड़ीन कार्य पूरे कर 922 हैक्टर भूमि को सिंचाई सुविधा उपलब्ध कराकर 238 काश्तकारों को लाभान्वित किया गया। इसी प्रकार सूखा संभाव्य क्षेत्र योजना के अन्तर्गत एक खड़ीन बांधा गया तथा 13 अन्य कार्य प्रगति पर थे। करीब 30 लाख रु० की लागत के इन 14 खड़ीनों से 676 हैक्टर भूमि सिंचित और 150 काश्तकार लाभान्वित होने की संभावना थी। अकाल राहत कार्यों के अन्तर्गत 8 लाख रु० की लागत के स्वीकृत 24 खड़ीन कार्यों में से 14 कार्य 1980–81 में प्रगति पर थे।

85. वर्ष 1980–81 में 10 गांवों में विद्युत् पहुंचाई गई जिस पर कुल 13.83 लाख रु० व्यय हुए। इसमें से 6.04 लाख रु० ग्रामीण विद्युतीकरण निगम एवं 7.79 लाख रु० ग्रामीण विकास अभिकरण द्वारा व्यय किए गए। राजस्थान राज्य सहकारी बैंक द्वारा भी जिले में निर्धारित 50 लाख रु० के लक्ष्य के विरुद्ध 57.5 लाख रु० के अल्पकालीन ऋण वितरित किये गए। इनमें से 60 प्रतिशत ऋण पिछड़े वर्ग के लोगों को दिए गए। मध्यकालीन ऋण के मद में 17 लाख रु० के लक्ष्य के विरुद्ध 25.90 लाख रु० के ऋण वितरित किये गए। इनसे 590 व्यक्ति लाभान्वित हुए जिनमें से 505 अनुसूचित जाति एवं अनुसूचित जनजाति के थे।

समाजिक एवं सांस्कृतिक गतिविधियां

86. राज्य के अन्य भागों की तरह, जिले के लोग कई मेले व त्यौहार मनाते हैं। राज्य के प्रायः सभी भागों में मनाये जाने वाले त्यौहारों में दीवाली, मोहर्रम, दशहरा, होली व रक्षाबन्धन के अतिरिक्त स्थानीय त्यौहार जैसे शीतला, गणगौर बैसाखी, गंगा सप्तमी, तीज, गोगा नवमी आदि भी भारी जय जयकार व उमंग के साथ मनाये जाते हैं। रामदेव जी, उदलदेमा, कालाडूंगर, अमरसागर, विजय मेला, गांधी मेला व स्वांजियोजी के मेले जिले के महत्वपूर्ण मेलों में से हैं।

87. जिले में सर्वाधिक महत्वपूर्ण मेला रामदेवजी का है जो रामदेवरा (पोकरण तहसील) में प्रतिवर्ष माह अगस्त-सितम्बर (माघ और भाद्रपद सुदी 2 से 11 तक) में लगता है। 15वीं शताब्दी के प्रसिद्ध मारवाड़ के सन्त श्री रामदेव जी को अपनी श्रद्धांजलि अर्पित करने के लिए दूर व पास के स्थानों से दो लाख से भी अधिक लोग यहां एकत्र होते हैं। यद्यपि यह एक धार्मिक मेला है फिर भी इसमें दैनिक उपयोग की वस्तुओं तथा मन्दिर में चढ़ाने की वस्तुओं का व्यापार मेले के समय होता है। दुकानदार फलोदी, जोधपुर, पोकरण व उत्तर प्रदेश के कतिपय स्थानों से आते हैं।

धार्मिक ऐतिहासिक एवं पुरातत्वीय दृष्टि से महत्वपूर्ण तथा पर्यटक अभिरुचि के स्थान

सोनार किला

88. त्रिभुजाकार पहाड़ी पर 99 बुर्जों वाले परकोटे से घिरा यह दुर्ग आज से कोई 825 वर्ष पूर्व निर्मित किया गया था। चूंकि यह किला और इसमें स्थित सैकड़ों आवासीय भवन पीले रेतीले पत्थरों से बने हुए हैं इसलिए यह स्वर्णिम दुर्ग अथवा "सोनार किला" के नाम से जाना जाता है। पूर्वोन्मुख विशाल द्वार से पत्थरों की सड़क के सहारे आखे पोल, सूरजपोल, गणेशपोल एवं हवापोल को पार कर दुर्ग तक पहुंचा जा सकता है। हवापोल पार करते ही दुर्ग में स्थित रंग महल, गजविलास, मोतीमहल आदि इमारतें दृष्टिगोचर होती हैं। इन इमारतों पर की गई बारीक खुदाई एवं आकर्षक चित्रकारी देखने योग्य हैं। दुर्ग में अनेकों वैष्णव एवं जैन मन्दिर बने हैं। लक्ष्मीनाथजी का मन्दिर अपने सोने व चांदी से मढ़े कपाटों के कारण विशेष महत्व रखता है जबकि जैन मन्दिर उत्कृष्ट नक्काशी से युक्त हैं। इन्हीं जैन मन्दिरों के तहखानों में "ज्ञान भण्डार" बना हुआ हैं जिसमें काफी बड़ी मात्रा में प्राचीन पुस्तकों का भण्डार है जो संस्कृत, मागधी, पाली, गुजराती, मालवी, डिंगल व अन्य कई भाषाओं में अनेकों विषयों पर लिखे गए हैं जिनमें से प्रमुख उपासना, पूजा, अर्थ, न्याय, ज्योतिष, व्याकरण आदि हैं। "जिन भद्रसूरि ज्ञान भण्डार" हजारों प्राचीन ताड़पत्रों व कागजी पुस्तकों एवं ग्रन्थों के संग्रह के लिए प्रसिद्ध है। यहां पर हस्तलिखित सरस्वती स्तोत्र पांच फीट ऊंचे व चार फीट चौड़े कांच में मढ़ा कर रखा हुआ है।

गडीसर तालाब

89. गडीसर जैसलमेर नगर के प्रवेश द्वार के दक्षिण-पूर्व में थोड़ी-सी दूरी पर स्थित है तथा इसका नाम प्रवेश द्वार के नाम पर ही है। कहा जाता है कि इसका निर्माण गड़सीरावल ने करवाया था। यह तालाब न केवल अपने मुख्य द्वार तथा तालाब के मध्य स्थित सुन्दर छतरियों व निकटस्थ बगीचियों के कारण प्रसिद्ध है वरन् लम्बे अर्से तक परम्परागत रूप से जल का प्रमुख स्रोत भी रहा है।

अमरसागर

90. लौद्रवा के रास्ते में जैसलमेर से पांच किलोमीटर दूर अमर सागर तालाब और उसके उद्यान स्थित हैं। यहां आकर दर्शक कुछ क्षणों के लिए यह भी भूल जाता है कि वह मरु प्रदेश की यात्रा पर आया हुआ है। कुछ वर्ष पूर्व एक दिवसीय भारी वर्षा से अमर सागर तालाब में पर्याप्त पानी का भण्डार हो गया था जिसके फलस्वरूप यहां एक जिला स्तरीय तैराकी प्रतियोगिता आयोजित की गई थी जो अपने आप में एक नवीन बात थी। अमर सागर अब एक अवकाश मनोरंजन स्थल के रूप में विकसित हो गया है।

बडा बाग

91. जैसलमेर से तीन-चार किलोमीटर उत्तर की ओर बडा बाग नामक उद्यान है। एक तरफ दिवंगत ऐतिहासिक पुरुषों की कलात्मक छतरियां हैं जिनकी तलहटी में एक सुन्दर सरोवर है तो दूसरी तरफ विभिन्न प्रकार के फल-फूलों के वृक्ष व लताओं से पल्लवित यह उद्यान अपने नाम को सार्थक करता है।

मूल सागर

92. जैसलमेर-सम मार्ग पर स्थित मूल सागर यद्यपि आज अपना सरोवर का स्वरूप खो चुका है किन्तु इस पर स्थित सुन्दर किन्तु छोटा-सा बाग व इसमें बनाए गए कृत्रिम झरने कश्मीर के निशात एवं शालीमार बागों की हल्की-सी झलक देते हैं। इस बाग में लगे पुष्प एवं फल वृक्षों को देखकर यह आभास होता है कि यदि पानी की समुचित व्यवस्था कर दी जावे तो इस भूमि एवं जलवायु में प्रायः अधिकांश भारतीय फूलों का उत्पादन करने की क्षमता है।

फॉसिल्स वुड पार्क

93. जैसलमेर-बाड़मेर बस मार्ग पर जैसलमेर से 15 किलोमीटर आकल ग्राम में फॉसिल्स पार्क स्थित है जहां 18 करोड़ वर्ष पुराने पेड़-पौधे जलवायु एवं वातावरण के प्रभाव से फॉसिल्स में परिवर्तित हो गए हैं। भारतीय भू-सर्वेक्षण विभाग द्वारा खोजे गए इस क्षेत्र को प्रकृति की अमूल्य धरोहर के रूप में संरक्षित रखने का कार्य राज्य के वन विभाग को सौंपा गया है।

लौद्रवा

94. जैसलमेर से 15 किलोमीटर दूर स्थित प्राचीन लौद्रवा तत्कालीन जैसलमेर राज्य की राजधानी था। विदेशी आक्रमणों के शिकार लौद्रवा के भग्नावशेषों में कुछ धार्मिक स्थलों का जीर्णोद्धार जैन धर्मावलम्बियों ने किया है। फलस्वरूप आधुनिक लौद्रवा जैन सम्प्रदाय का एक प्रमुख तीर्थस्थल बन गया है। लौद्रवा के इतिहास में इस बात के संकेत मिलते हैं कि यहां स्थित होंगलाज माता के मन्दिर में सम्राट अकबर ने भी पूजन किया था। लौद्रवा मन्दिर का तोरणद्वार जहां इसकी प्राचीनता का द्योतक है, वहां यह मन्दिर अपनी कलात्मक जालियों के कारण अद्वितीय स्थापत्य कला

का परिचायक है। कहा जाता है कि प्राचीन लौद्रवा युगल प्रणय जोड़ी मूमल-महेन्द्रा का प्रणय-स्थल थी। शुष्क काक नदी के किनारे मूमल मेंडी के भग्नावशेष आज भी इस अमर प्रेम गाथा को प्रमाणित करते हैं।

रामदेवरा

95. रामदेवरा, जिसे रूनिचा भी कहा जाता है, जैसलमेर-बीकानेर मार्ग पर जैसलमेर से लगभग 125 किलोमीटर की दूरी पर स्थित है। यह पोकरण से करीब 13 किलोमीटर की दूरी पर स्थित है तथा जोधपुर जैसलमेर रेल मार्ग पर रेल्वे स्टेशन है। यहां प्रतिवर्ष भाद्रपद सुदी 2 से 11 की अवधि में सुविख्यात बाबा रामदेव, जिन्हें भगवान कृष्ण का अवतार भी माना गया है, का मेला लगता है। बाबा रामदेव की समाधि के दर्शनार्थ प्रतिवर्ष लाखों श्रद्धालु भक्त यहां गुजरात, मारवाड़, मध्यप्रदेश, सहित अनेकों पड़ौसी अंचलों से आते हैं। यहां एक "रामदेव अन्न क्षेत्र" नामक संस्था भी कार्यरत है जो मेले के अवसर पर एकत्रित होने वाले साधू व भिखारियों को नि:शुल्क वितरण के लिए अन्न जुटाती है।

सम

96. इस ग्राम में ऐतिहासिक महत्व के कुछ प्राचीन स्थल मौजूद हैं। सामान्यत: भाद्रपद के महिने में यहां मेला लगता है परन्तु सम उप-तहसील बड़े-बड़े बालू के टोबों के लिये प्रसिद्ध है तथा पर्यटकों के लिए एक आकर्षण का केन्द्र है।

तनोट

97. जैसलमेर नगर से लगभग 120 किलोमीटर की दूरी पर स्थित तनोट, भूतपूर्व जैसलमेर शासकों की प्राचीनतम राजधानी होने का गौरव रखता है, जिन्होंने बाद में लौद्रवा को अपनी राजधानी बनाया। प्राय: भाद्रपद मास में यहां एक मेला लगता है जब भक्तजन तन्नो देवी के मन्दिर में अपनी श्रद्धांजलि अर्पित करने के लिए एकत्रित होते हैं। तन्नो देवी जैसलमेर के भूतपूर्व भाटी शासकों की कुल देवी मानी जाती है। तनोट से लगभग 9 किलोमीटर की दूरी पर घंटियालीजी का मन्दिर स्थित है।

कलात्मक हवेलियां

98. वैसे तो जैसलमेर नगर के सभी बड़े भवन पीले पत्थर से निर्मित और सुन्दर कलात्मक खुदाई से सज्जित हैं। तथापि, विशेष रूप से ध्यानाकर्षित करने वाली "हवेलियों" में से कुछ विशिष्ट उल्लेखनीय हैं। उदाहरणस्वरूप नथमल जी की हवेली, एक सुन्दर भवन, कठोर पाषण में कोमल कशीदाकारी के कारण नक्काशी की कला में दक्षता का उत्कृष्ट नमूना है; सालिमसिंह की हवेली, श्रेष्ठतम भवनों में से एक, छ: मंजिला है जिस पर सुपरिष्कृत अलंकरण हैं, विशेषकर सबसे ऊपर की मंजिल में एक शानदार चमकीला नीला गुम्बद्ध, आकाश से होड़ करता, पास-पड़ोस की गरम भूरी दीप्ति में असाधारण; पटवों की हवेली, एक और शानदार इमारत, जहां नक्काशीदार खम्भों के सहारे नक्काशीदार मेहराबें टिकी हैं, एक के ऊपर एक, अकाश को छू लेने के प्रयत्न में ऊपर ऊठती हुई, जिसका प्राचीन स्थापत्य सौंदर्य और जालियों की नक्काशी मुक्त कंठ से प्रशंसनीय है। नजदीक और गौर से देखने पर ही उस महान् श्रम का आभास मिलता है, जो इन सभी सुन्दर और आलीशान भवनों की शिल्प सज्जा पर किया गया है जिनके अग्रभाग सुन्दर और जटिल नक्काशी से युक्त खिड़कियों और लाजवाब शानदार बारीक जालियों की खुदाई के काम से युक्त आगे निकले हुए बारजों से अलंकृत हैं।

❀ ❀ ❀ ❀

जिला जनगणना पुस्तिका का इतिहास

1951 से पूर्व, जनगणना प्रतिवेदन समस्त प्रदेश अथवा राज्य के लिए प्रकाशित किया जाता था। प्रत्येक जिले के लिये अलग-अलग जिला जनगणना पुस्तिकाएं प्रकाशित करने का विचार सर्वप्रथम 1951 की जनगणना के दौरान जिले के नीचे स्तर जैसे ग्राम/नगर तक की इकाइयों के जनगणना आंकड़ों को सुरक्षित रखने की प्रभावी पद्धति अपनाने की योजना के अन्तर्गत सामने आया। अतः इस विचार ने जन्म लिया कि समस्त जिला सारणियों को सम्मिलित रूप से जिला जनगणना पुस्तक के नाम से प्रकाशित किया जाय। उस समय से निरन्तर जिला जनगणना पुस्तिकाएं प्रकाशित की जाती रही हैं।

2. 1951 की जिला जनगणना पुस्तिकाओं की शृंखला दो भागों में प्रकाशित हुई थी। प्रथम भाग में, पांच सामान्य जनसंख्या सारणियां (ए शृंखला), तीन आर्थिक (बी शृंखला), पांच पारिवारिक एवं आयु संबंधी (सी शृंखला), सात सामाजिक एवं सांस्कृतिक सारणियां (डी शृंखला) सम्मिलित की गई थीं। जिला जनगणना पुस्तिका के द्वितीय भाग में "प्राथमिक जनगणना सार एवं ग्राम निर्देशिका" जो प्रत्येक ग्राम या नगर के आजीविका के आधार पर वर्गीकृत आधारभूत जनसंख्या आंकड़े प्रस्तुत करती है, के साथ-साथ कुछ सामान्य रुचि की सूचनायें भी सम्मिलित की गई थीं।

3. जनगणना 1961 के लिए जिला जनगणना पुस्तिकाओं की शृंखला एक ही खण्ड में प्रकाशित की गई थी इसमें प्रत्येक ग्राम एवं नगर/वार्ड स्तर के लिए प्राथमिक जनगणना सार और ग्राम निर्देशिका प्रत्येक ग्राम के लिए प्रस्तुत की गई थी। इन पुस्तिकाओं में राज्य सरकार के विभिन्न विभागों से प्राप्त आंकड़ों सहित चार सामान्य जनसंख्या सारणियां (ए शृंखला), सोलह आर्थिक एवं पारिवारिक (बी शृंखला), सात सामाजिक एवं सांस्कृतिक (सी शृंखला), चार आवास (इ शृंखला) तथा अनुसूचित जाति/अनुसूचित जनजाति संबंधी आठ विशेष सारणियां दी गई थीं। 1961 में सर्वप्रथम जिले और तहसीलों के मानचित्रों को भी जिला जनगणना पुस्तिकाओं में सम्मिलित किया गया था।

4. जनगणना 1971 के लिये प्रकाशित जिला पुस्तिकाओं की शृंखला में ग्राम निर्देशिका सम्मिलित की गई थी जिसमें ग्राम में उपलब्ध सेवाओं/ सुविधाओं को भी दर्शाया गया था। नगरों से सम्बन्धित नगर निर्देशिका सर्वप्रथम इसी जनगणना में सम्मिलित कि गई थी। जिले के सभी नगरों से संबंधित महत्वपूर्ण सूचनायें इसमें प्रकाशित की गई थीं। इन जिला पुस्तिकाओं में "ग्रामीण प्राथमिक जनगणना सार" सम्पूर्ण ग्राम के लिए तथा "नगरीय प्राथमिक जनगणना सार" ब्लॉक स्तर तक दिया गया था। जबकि जनगणना 1971 की जिला पुस्तिकाओं में जिला, तहसील और नगर के मानचित्रों को सम्मिलित किया गया था, वहीं जनगणना सारणियों को इस बार नहीं दिया गया था।

5. 1981 की जिला जनगणना पुस्तिकाओं की शृंखला के विस्तृत स्वरूप में अधिकाधिक सूचनायें विशेष रूप से जन सुविधाओं व भूमि उपयोग के सम्बन्ध में विवरण सम्मिलित किये गये हैं। बिजली का उपयोग, परिवहन साधनों के विराम-स्थल जैसी कुछ नई मदें जिनके बारे में 1971 की जनगणना में सूचना एकत्रित नहीं की गयी थी, के अतिरिक्त प्रत्येक जिले के सम्बन्ध में एक संक्षिप्त आलेख दिया गया है जिसमें इतिहास, स्थलाकृति, वनस्पति, जीव-जन्तु और प्रशासनिक स्वरूप आदि से सम्बन्धित सामान्य जानकारी को भी सम्मिलित किया गया है। 1981 की जनगणना के दौरान पूछे गये आर्थिक एवं अन्य प्रश्नों में किये गये कतिपय परिवर्तनों को ध्यान में रखते हुए "प्राथमिक-जनगणना-सार" की विवरणिका को पुनः संरचित किया गया है किन्तु साथ ही यह भी प्रयत्न किया गया है कि 1971 के जनगणना आंकड़ों से इनकी तुलना की जा सके। जनगणना 1981 की शृंखला में अनुसूचित जातियों और अनुसूचित जनजातियों से सम्बन्धित तहसील/नगर स्तरीय प्राथमिक जनगणना सार का सम्मिलित किया जाना एक अन्य नया प्रयास है।

❀ ❀ ❀

ग्राम एवं नगर निर्देशिका तथा प्राथमिक जनगणना सार का विषय-क्षेत्र

जिला जनगणना पुस्तिकाओं के भाग "अ" में जो ग्राम एवं नगर निर्देशिका भी कहलाती है, राज्य की प्रत्येक ग्रामीण एवं नगरीय इकाइयों में उपलब्ध विभिन्न सुविधाओं से सम्बन्धित सूचनायें प्रस्तुत करने का प्रयास किया गया है। ग्रामीण क्षेत्र की इकाई ग्राम तथा नगरीय क्षेत्र की इकाई नगर/नगर समूह है। ग्रामीण क्षेत्रों एवं जनगणना नगरों के सम्बन्ध में सूचनायें पटवारियों के माध्यम से एकत्रित की गई हैं तथा 'जनगणना नगरों' के अतिरिक्त नगरीय क्षेत्रों से सम्बन्धित सूचनायें, सम्बन्धित नगर-पालिका/छावनी बोर्ड/'अधिसूचित क्षेत्र समिति' के माध्यम से एकत्रित की गई हैं। इन सूचनाओं को प्रमाणिक बनाने के लिये सम्बन्धित विभागों और अभिकरणों से भी उनके पास उपलब्ध सूचनायें प्राप्त की गई हैं। सुविधाओं के सम्बन्ध में एकत्रित की गई सभी सूचनायें वर्ष 1980 की हैं और भूमि–उपयोग के बारे में एकत्रित की गई, सूचनायें संवत् 2036 अर्थात् 30 जून, 1980 को समाप्त कृषि वर्ष से सम्बन्धित हैं।

ग्राम निर्देशिका

2. प्रारम्भ में ऐसे मदों पर विचार कर लेना उचित होगा जिनसे सम्बन्धित सूचनायें ग्राम निर्देशिका में दी गई हैं। प्रत्येक ग्राम से सम्बन्धित सूचनायें बीस कॉलम के एक प्रपत्र में दी गई हैं, जिससे ग्रामों को तहसील स्तर पर आवंटित लोकेशन कोड के आधार पर प्रस्तुत किया गया है। प्रथम 4 कॉलमों में सामान्य सूचना अर्थात् लोकेशन कोड संख्या, ग्राम का नाम, क्षेत्रफल (हेक्टेयरों में) एवं जनगणना 1981 के अनुसार जनसंख्या व ग्राम में रह रहे परिवारों की संख्या को प्रस्तुत किया गया है। ग्राम में उपलब्ध सुविधाओं को कॉलम 5–14 में दर्शाया गया है। भूमि–उपयोग से सम्बन्धित सूचनाएं कॉलम 15–19 में दी गई हैं तथा ग्राम से सम्बन्धित विशेष सूचनाएं जैसे धार्मिक, ऐतिहासिक और पुरातत्व महत्व के स्थान आदि यदि वहीं हों तो, उनका उल्लेख कॉलम 20 में किया गया है। गैर–आबाद ग्रामों के सम्बन्ध में केवल कॉलम 1–4, 12 और 15–19 की सूचनाएं ही दर्ज की गई हैं, शेष कॉलमों के लिये शब्द "गैर आबाद" लिखा गया है। प्रत्येक तहसील की प्रविष्टियों के अन्त में, कॉलम 3–6 और 15–19 (कुल क्षेत्रफल, सुविधायें और भूमि-उपयोग आदि से सम्बन्धित) योग भी दिये गये हैं।

3. ग्राम में उपलब्ध सुविधाओं को सन्दर्भित ग्राम के नाम के आगे भिन्न-भिन्न कोड की सहायता से प्रस्तुत किया गया है जैसे पीने का पानी, संचार, डाक व तार आदि। विभिन्न कॉलमों से संबंधित कोडों का विवरण इस पुस्तक के भाग "अ" के अनुभाग–I के प्रारम्भ में दिया गया है। शैक्षणिक, चिकित्सा एवं डाकतार सुविधाओं के संबंध में प्रत्येक प्रकार की सुविधाओं को उपयुक्त कोड देकर कोष्ठक में इनकी संख्या को भी दर्शाया गया है।

4. यदि किसी ग्राम में कोई सुविधा उपलब्ध नहीं है तो संबंधित कॉलम में डेश (–) दिया गया है, और इसके पश्चात् सन्दर्भित ग्राम से निकटतम स्थान की दूरी को, जहां वह सुविधा उपलब्ध है, विस्तृत श्रेणियों जैसे – 5 कि. मी., 5–10 की. मी. और 10+ कि. मी. में दर्शाया गया है।

5. शैक्षणिक संस्थाओं को निम्नलिखित प्रकार से दर्शाया गया है :

1. पांचवीं कक्षा तक के स्कूलों को प्राथमिक शाला माना गया है। इसके अन्तर्गत नर्सरी स्कूल, किन्डरगार्टन स्कूल, पूर्व बेसिक और पूर्व प्राथमिक स्कूल और कक्षा पांच तक के जूनियर बेसिक स्कूल सम्मिलित हैं।

2. कक्षा 6 से 8 तक के सभी स्कूलों को उच्च प्राथमिक शाला माना गया है।

3. कक्षा नौ एवं दस वाले सभी स्कूलों को सैकण्डरी स्कूल माना गया है।

4. कक्षा ग्यारह एवं बारह वाले सभी स्कूलों को हायर सैकेण्डरी स्कूल माना गया है। इनमें सीनियर कैम्ब्रिज स्कूल, 10+2 पद्धति के स्कूल, इन्टर-मीडिएट, प्री-यूनीवर्सिटी और जूनियर कॉलेज आदि सम्मिलित हैं।

6. संयुक्त स्कूलों के लिए अनुरूप कक्षा वर्गों को अलग-अलग दर्शाया गया है। उदाहरणार्थ, यदि किसी स्कूल में पहली से बारहवीं तक कक्षाएं हैं तो वहां एक प्राथमिक स्कूल, एक मिडिल स्कूल, एक सैकेण्डरी स्कूल और एक हायर सैकेन्डरी स्कूल का होना दर्शाया गया है। "महाविद्यालय" के अन्तर्गत सभी प्रकार की कला/विज्ञान/वाणिज्य/चिकित्सा/अभियांत्रिकी/कृषि और अन्य स्नातक अथवा स्नातकोत्तर स्तर की शिक्षा प्रदान करने वाली संस्थाएं "महाविद्यालय" मानी गई हैं। औद्योगिक स्कूलों, प्रशिक्षण स्कूलों और प्रौढ़–शिक्षण कक्षाओं के केन्द्रों के अतिरिक्त सभी संस्थाओं को "अन्य" श्रेणी के अन्तर्गत दर्शाया गया है।

7. चिकित्सा संस्थाओं के अन्तर्गत सभी एलोपेथी, आयुर्वेदिक,

यूनानी और होमियोपेथी अस्पतालों व डिस्पेन्सरियों, को सम्मिलित किया गया है। अन्य संस्थाओं के अन्तर्गत सभी प्रकार के यौगिक और प्राकृतिक चिकित्सालय एवं औषधालयों और कोढ़ उपचार केन्द्रों आदि को सम्मिलित किया गया है।

8. यदि किसी ग्राम में पीने के पानी के एक से अधिक स्रोत उपलब्ध हों तो इन सभी स्रोतों का उल्लेख अलग-अलग किया गया है। डाक सुविधाओं के अन्तर्गत डाकघर, तारघर और टेलीफोनों को सम्मिलित किया गया है तथा इन्हें अलग-अलग दर्शाया गया है। जहां कहीं बाजार/हाट लगते हैं तो बाजार/हाट लगने के दिन या दिनों को दर्शाया गया है। यदि कहीं संचार की सुविधायें एक से अधिक हों तो उन्हें उपयुक्त कोडों के द्वारा अलग-अलग दर्शाया गया है।

9. ग्राम में पहुंचने के रास्ते से तात्पर्य संचार केन्द्र अर्थात् बस स्टेण्ड/रेलवे स्टेशन से ग्राम को जाने वाली सड़क आदि की स्थिति से है। इससे यह पता चलता है कि क्या उक्त ग्राम में सभी मौसमों में आसानी से पहुंचा जा सकता है अथवा वर्ष में कोई मौसम ऐसा होता है जब उस ग्राम में पहुंचना कठिन हो जाता है। जहां कहीं पहुंचने के एक से अधिक मार्ग हों, तो इन सभी को उपयुक्त कोड देकर अलग-अलग दर्शाया गया है।

10. निकटतम नगर की सूचना में उस नगर का नाम और संदर्भित ग्राम से उस नगर की दूरी का उल्लेख किया गया है चाहे वह नगर राजस्थान राज्य में हो अथवा किसी अन्य पड़ौसी राज्य में। उन नगरों के लिए जो राजस्थान के अतिरिक्त किसी अन्य राज्य में स्थित हैं, सम्बन्धित राज्य का उल्लेख संक्षिप्त रूप में कोष्ठक में किया गया है। यहाँ "नगर" शब्द से तात्पर्य उन नगरीय केन्द्रों में से किसी एक से है जिन्हें 1981 की जनगणना में सम्बन्धित राज्य में नगर माना गया है।

11. विद्युत् के विभिन्न उपयोगों के सम्बन्ध में जानकारी देने के लिये यदि संदर्भित ग्राम में विद्युत् उपलब्ध है तो उसे "विद्युत् आपूर्ति" शीर्षक के अन्तर्गत दर्शाया गया है। मुख्य खाद्यान्न से तात्पर्य उस ग्राम की अधिकांश जनसंख्या द्वारा वर्ष के अधिकांश समय में उपभोग किये जाने वाले अनाज से है तथा जहां कई प्रकार के अनाजों का उपयोग किया जाता है वहां सम्मिलित रूप से उनका उल्लेख किया गया है। जिन अनाजों को प्रथम वरीयता दी जाती है उनका उल्लेख क्रम के अनुसार पहले किया गया है।

भूमि–उपयोग

12. भूमि के उपयोग को निम्नलिखित पांच शीर्षकों के अन्तर्गत दर्शाया गया है :

1. **वन** : भूमि जिसे सक्षम प्राधिकारी द्वारा वन घोषित किया गया है।

2. **सिंचित भूमि** : वह भूमि है जो संदर्भित वर्ष में वास्तव में सिंचित की गई है। सिंचाई के स्रोतवार विभाजन को प्रस्तुत नहीं किया गया है क्योंकि ऐसी सूचनायें शुद्ध सिंचित क्षेत्र के सम्बन्ध में उपलब्ध नहीं थीं।

3. **असिंचित भूमि** : इस शीर्षक के अन्तर्गत संदर्भित वर्ष में बोई गई सभी असिंचित भूमि तथा पिछले चार वर्षों तक की पड़त भूमि को सम्मिलित किया गया है।

4. **कृषि योग्य बंजर भूमि** : इस शीर्षक के अन्तर्गत गोचर भूमि अर्थात् चरागाह तथा उपवन दर्शाये गए हैं।

5. **कृषि के लिये अनुपलब्ध क्षेत्र** : इसके अन्तर्गत उपरोक्त वर्णित भूमि के अतिरिक्त शेष सभी प्रकार की भूमि दिखाई गई है जिसमें मकान बनाने की भूमि, सड़कें, नदियां, नाले और पहाड़ियां आदि के अन्तर्गत प्रयुक्त भूमि सम्मिलित है।

13. विशेष विवरण के कॉलम में धार्मिक, ऐतिहासिक या पुरातत्व महत्व के स्थानों के विवरण के साथ-साथ संदर्भित ग्राम में समाचार–पत्रों के वितरण की संख्या और मोटर गाड़ियों तथा ट्रेक्टरों की संख्या का भी उल्लेख किया गया है।

14. निम्नलिखित चार परिशिष्टों में ग्राम निर्देशिका के सन्दर्भ में समस्त तहसीलों एवं जिले के सम्पूर्ण ग्रामीण क्षेत्रों में उपलब्ध सुविधाओं की जानकारी, जनसंख्या की विशेषताओं के अनुसार ग्रामों का वर्गीकरण और जनगणना नगरों में भूमि-उपयोग दिये जा रहे हैं :

1. शैक्षणिक, स्वास्थ्य और अन्य सुविधाओं का तहसीलवार सारांश।

2. जनगणना नगरों के सम्बन्ध में भूमि-उपयोग के आंकड़े।

3. ऐसे ग्रामों की तहसीलवार सूची जहां शैक्षणिक, चिकित्सा, पीने का पानी, डाक एवं तार आदि की कोई भी सुविधा उपलब्ध न हो तथा जहां बाजार/हाट किसी भी दिन न लगते हों एवं संचार एवं विद्युत् आपूर्ति सुविधायें उपलब्ध न हों।

4. कुल जनसंख्या में अनुसूचित जाति/अनुसूचित जनजाति के अनुपात के वर्गानुसार, तहसीलवार ग्राम सूची। इसके दो भाग हैं : भाग (अ) अनुसूचित जाति तथा भाग (ब) अनुसूचित जनजाति से सम्बन्धित।

नगर निर्देशिका

15. प्रत्येक नगर से सम्बन्धित जानकारी को छः विवरणों में प्रस्तुत किया गया है। ऐसे नगरों के सम्बन्ध में जहां कि अधिघोषित कच्ची बस्तियां हैं, एक अतिरिक्त विवरण IV (अ) दिया गया है, जिसमें उक्त अधिघोषित कच्ची बस्ती में उपलब्ध नागरिक तथा अन्य सुविधाओं के बारे में सूचना प्रस्तुत की जा रही है। प्रत्येक विवरण में नगरों का उल्लेख अंग्रेजी के वर्णक्रमानुसार किया गया है।

16. जैसा कि पहले उल्लेख किया गया है, नगर समूह दो प्रकार के हैं, प्रथम वे जो कि दो या दो से अधिक स्वतंत्र नगरों से मिलकर बने हैं तथा दूसरे वे जहां कि नगरों से सटे हुए ग्रामीण क्षेत्रों में नगरीय प्रवृत्तियां विकसित हो गयी हैं तथा ऐसे क्षेत्र संदर्भित नगर की अपवृद्धि के रूप में विकसित हो गये हैं।

17. जहां नगर समूह दो या दो से अधिक स्वतंत्र नगरों के मिलने से बना है, वहां सम्बन्धित नगरों के नामों का उल्लेख अंग्रेजी के वर्णक्रमानुसार किया गया है, किन्तु इनके नामों का उल्लेख एक बार फिर मुख्य नगर के नाम के साथ दिये गये नगर समूह में भी अंग्रेजी के वर्णक्रमानुसार अलग-अलग किया गया है और यहां भी इनसे सम्बन्धित सूचना को प्रस्तुत किया गया है। नगर समूह की संघटक इकाइयों का विवरण जहां उनका नाम वर्णक्रमानुसार आता है वहां नहीं दुहराया गया है। यहां केवल उनके नाम का वर्णक्रमानुसार उल्लेख किया गया है तथा केवल "संदर्भित नगर समूह देखें" की टिप्पणी दी गई है। ऐसी लाइनों पर जिनमें पूरे नगर समूह की सूचना एक स्थान पर दी गई है, नम्बर नहीं दिया गया है किन्तु जहां अंग्रेजी वर्णक्रमानुसार संघटक इकाइयों का अलग-अलग उल्लेख है वहीं लाइनों को नम्बर दिये गये हैं ताकि अन्तिम संख्या का उस जिले के नगरों की कुल संख्या से मिलान हो सके। विवरण II, III और VI में नगर समूह से सम्बन्धित लाइनों में "संघटक इकाइयों को देखें" की टिप्पणी दी गई है तथा इसके नीचे अलग से इन सभी सघटकों के बारे में सूचनायें दी गई हैं।

18. अपवृद्धि वाले नगरों के नामों को तारांकित किया गया है। अपवृद्धि से सम्बन्धित सूचनायें अलग-अलग न दिखाकर सम्बन्धित नगरों की सूचनाओं में सम्मिलित की गई हैं।

19. सुविधाओं और अन्य तथ्यों को कोडों की सहायता से बतलाया गया है। प्रत्येक विवरण में प्रयुक्त कोड रचना एवं संक्षिप्त शब्दों की एक सूची इस पुस्तक के भाग 'अ' अनुभाग II के प्रारम्भ में दी गई है।

अब हम नगर निर्देशिका के विभिन्न विवरणों पर विचार करें:

विवरण–I

20. यह विवरण नगर की प्रस्थिति एवं विकास के इतिहास से सम्बन्धित है। कॉलम 1 से 6 में नगर की श्रेणी, नाम, नगर-पालिकाओं के स्तर, लोकेशन कोड नम्बर, उस तहसील का नाम जिसमें यह नगर स्थित है, क्षेत्रफल (वर्ग कि. मी. में) और 1981 की जनगणना के अनुसार बेघरबार परिवारों सहित समस्त परिवारों की संख्या दी गई है। नगर की श्रेणी का निर्धारण 1981 की जनगणना में प्राप्त जनसंख्या के आधार पर किया गया है और प्रशासनिक इकाई का वर्ग वर्ष 1980 के अनुसार दिया गया है। कॉलम 7 से 15 में 1901 से 1981 तक की विभिन्न दस वर्षीय जनगणनाओं के अनुसार नगर की जनसंख्या को दर्शाया गया है। पिछली जनगणनाओं की तुलना में जनसंख्या वृद्धि दर प्रतिशत का उल्लेख कॉलम 8 और उससे आगे के कॉलमों में वर्णित जनसंख्या आंकड़ों के नीचे दर्शाया गया है।

21. इन कॉलमों में "डैश (—)" का चिन्ह यह बतलाता है कि संदर्भित नगर को संदर्भित जनगणना में नगरीय स्तर प्राप्त नहीं था। जनगणना 1981 के अनुसार प्रति वर्ग मि. मी. जनसंख्या का घनत्व कॉलम 16 में दर्शाया गया है तथा स्त्री–पुरुष अनुपात (प्रति 1,000 पुरुषों पर स्त्रियों की संख्या) को 1961 से 1981 की तीन जनगणनाओं के लिये कॉलम 17 से 19 में दिया गया है।

विवरण–II

22. यह विवरण नगर के भौतिक पहलू और 1979 में उस नगर की स्थिति के बारे में सूचना प्रस्तुत करता है। प्रथम दो कॉलम नगर की क्रम संख्या, नाम व श्रेणी दर्शाते हैं। कॉलम संख्या 3 से 5 भौतिक पहलू अर्थात् वर्षा और तापमान के संबंध में हैं। वर्षा संबंधी आंकड़े वर्ष 1979-80 में समाप्त पिछले दस वर्षों की औसत बताते हैं। यदि वर्षा सम्बन्धी सूचना किसी नगर के लिए उपलब्ध नहीं है तो यह सूचना उस निकटतम स्थान के लिये दी गई है जहां के लिए उपलब्ध हो। वर्षा सम्बन्धी आंकड़े 'मि. मी. प्रति वर्ष' में दिये गये हैं। अधिकतम एवं न्यूनतम तापमान सेंटीग्रेड में दिये गये हैं। यदि तापमान की सूचनायें किसी नगर के बारे में उपलब्ध नहीं हैं तो उस निकटतम स्थान के लिये दी गई हैं जहां के लिये यह उपलब्ध हो। उस निकटतम स्थान का नाम पाद-टिप्पणी में दिया गया है।

23. विभिन्न प्रशासनिक मुख्यालयों एवं निकटतम शहर से संदर्भित नगर की अवस्थिति को कॉलम संख्या 6 से 9 में दर्शाया गया है। संदर्भित नगर की विभिन्न प्रशासनिक मुख्यालयों से अवस्थिति दर्शाने के लिए उस स्थान का नाम तथा संदर्भित नगर से उसकी दूरी उस स्थान के नाम के नीचे कोष्ठक में किलोमीटरों में दर्शायी गयी है। यदि संदर्भित नगर स्वयं ही प्रशासनिक मुख्यालय है तो इस दूरी को शून्य बतलाया गया है। एक लाख या उससे अधिक जनसंख्या वाले निकटतम नगर के बारे में सूचना राज्य में ही

इसकी अवस्थिति या अन्य राज्य में इसकी अवस्थिति के आधार पर दी गई है अर्थात् वह शहर किसी अन्य राज्य में भी स्थित हो सकता है। यदि निकटतम शहर किसी अन्य राज्य में स्थित है तो उस राज्य के नाम का उल्लेख उस शहर के आगे संक्षिप्त रूप में कोष्ठक में दिया गया है। संदर्भित नगर तक कैसे पहुंचा जा सकता है, इसका उल्लेख कॉलम 10 से 12 में किया गया है जो आवागमन की 10 कि.मी. के अन्दर उपलब्ध सुविधाओं जैसे रेलवे स्टेशन, बस स्टाप और नौगम्य नदियों / नहरों के बारे में सूचना देते हैं। राजस्थान में कोई भी नौगम्य नदी या नहर नहीं है।

विवरण–III

24. यह स्थानीय नागरिक प्रशासन को नियंत्रित करने वाले नागरिक निकाय के वित्त प्रबन्ध के बारे में '00 रुपयों में सूचना देता है। इस विवरण में डेश (—) यह बताता है कि उस विशेष शीर्ष के अन्तर्गत कोई आय अथवा व्यय नहीं हुआ है और एन (N) एक नगण्य राशि को बताता है। पहले तीन कॉलम सामान्य सूचनाओं से सम्बन्धित हैं। कॉलम 4 से 10 प्रमुख वर्गों में आय को तथा कुल आय को बताते हैं तथा कॉलम 11 से 17 में प्रमुख वर्गों में व्यय एवं कुल व्यय का उल्लेख किया गया है। आय और व्यय को 6 प्रमुख वर्गों के अन्तर्गत प्रस्तुत किया गया है। जबकि करों से प्राप्त आय में सभी अनिवार्य करों एवं अन्य प्रकार के करों से प्राप्त आय तथा नगरपालिका की सम्पत्ति और प्रदत्त शक्तियों से प्राप्त राजस्व सम्मिलित होते हैं, इसके अन्तर्गत मेले और प्रदर्शनियों के लगाने, दूध की आपूर्ति, अनुज्ञा–पत्र शुल्क, कांजी हाउस जुर्माना और दण्ड, परिवहन सेवाएं, मनोरंजन के स्थान, भूमि के आवंटन/विक्रय/ पट्टे पर देने एवं किराये आदि से प्राप्त आय भी इसमें सम्मिलित है। सरकारी अनुदान के अन्तर्गत प्रति व्यक्ति अनुदान, सार्वजनिक निर्माण विभाग से प्राप्त अनुदान तथा समाज कल्याण विभाग तथा अन्य विभागों से प्राप्त अनुदान सम्मिलित हैं। जहां तक सम्भव हुआ है आय के अन्य स्रोतों का वर्णन किया गया है किन्तु सामान्यतः ये विविध श्रेणी से प्राप्त होते हैं।

25. सामान्य प्रशासन पर किये गये व्यय में कर्मचारियों को दिये गये वेतन एवं पारिश्रमिक, स्टॉफ पर किये गये आकस्मिक व्यय तथा स्टॉफ को दिये गये अनुदान, ऋण और अग्रिम आदि सम्मिलित हैं। जन-सुरक्षा शीर्ष में किये गये व्यय के अन्तर्गत अग्नि शमन सेवाएं, विद्युत्, पानी एवं पट्टे देने की सुविधायें, खतरनाक व संकटजनक व्यापार या काम-धन्धों का नियंत्रण, जल-आपूर्ति, जन्म एवं मृत्यु का पंजीकरण, कूड़ा-करकट, कचरा तथा मल की निकासी आदि सम्मिलित हैं। जन स्वास्थ्य एवं सुविधाओं के अन्तर्गत सभी प्रकार की चिकित्सा सहायता एवं निराश्रितों की देखभाल पर किये गये व्यय सम्मिलित हैं। लोक-निर्माण के अन्तर्गत सड़कों एवं भवनों का निर्माण एवं रख-रखाव तथा अकाल एवं अभाव के समय किये गये सहायता कार्य सम्मिलित हैं। सार्वजनिक संस्थाओं के अन्तर्गत सभी प्रकार के सामाजिक, सांस्कृतिक, शैक्षणिक, धार्मिक संस्थाओं पर जो कि या तो नगरपालिका द्वारा चलाई जाती हों या जिन्हें नगरपालिका द्वारा संरक्षण प्राप्त हो, पर किया गया व्यय सम्मिलित है। जहां तक संभव हुआ है व्यय के अन्य स्रोतों का उल्लेख किया गया है किन्तु ये सामान्यतः विविध प्रकार के हैं।

विवरण–IV

26. यह विवरण नागरिक एवं अन्य प्रकार की सुविधाओं से संबंधित है तथा अन्य सामान्य सूचनाओं के साथ-साथ सड़कों की लम्बाई, जल-मल निकासी व्यवस्था, पेय-जल की आपूर्ति, अग्नि शमन सेवाओं की उपलब्धता तथा विद्युतीकरण से संबंधित सूचनायें भी देता है। जल-आपूर्ति के विषय में जल के स्रोत तथा इसके भण्डारण की व्यवस्था का उल्लेख भी किया गया है। भण्डारण क्षमता लीटरों में बतलाई गई है। मल निकासी एवं पेय-जल आपूर्ति के संबंध में यदि उस नगर में एक से अधिक तरीके/स्रोत उपलब्ध हैं तो महत्त्व के क्रम के अनुसार दो तरीकों/स्रोतों के बारे में विवरण दिये गये हैं। अग्नि शमन सुविधा के मामले में यदि यह सुविधा नगर में उपलब्ध नहीं है तो उसी जिले में उस निकटतम स्थान का नाम या उसी राज्य में उस निकटतम जिले का नाम या अन्य राज्य के नाम का उल्लेख संदर्भित नगर से उसकी दूरी सहित किया गया है, जहां यह उपलब्ध है।

विवरण–IV (अ)

27. इस विवरण में प्रथम एवं द्वितीय श्रेणी के नगरों की अधिघोषित कच्ची बस्तियों के सम्बन्ध में सूचना दी गई है ताकि हमें इन कच्ची बस्तियों के निवासियों को उपलब्ध सुविधाओं के बारे में जानकारी प्राप्त हो सके। प्रत्येक नगर की प्रत्येक कच्ची बस्तियों में, यदि कोई हो तो, रोड़ी पड़ी हुई सड़कें, जल-मल निकासी की व्यवस्था, पेय-जल की आपूर्ति के लिये नलों/सार्वजनिक नलकूपों की संख्या और विद्युतीकरण के सम्बन्ध में सूचना दी गई है।

विवरण–V

28. इसमें नगर में उपलब्ध चिकित्सा, शैक्षणिक, मनोरंजन और सांस्कृतिक सुविधाओं के सम्बन्ध में विवरण दिया गया है तथा इनमें से प्रत्येक प्रकार की सुविधाओं की संख्या को भी उपयुक्त कोड सहित कोष्ठक में दिया गया है।

29. चिकित्सा सुविधाओं के बारे में शैयाओं की संख्या भी, यदि कहीं उपलब्ध है तो बतलाई गई है। एलोपैथिक, आयुर्वेदिक, यूनानी और होम्योपैथिक चिकित्सालयों/औषधालयों को अलग–अलग दर्शाया गया है। एलोपैथिक संस्थानों के लिये किसी भी प्रकार के कोड का प्रयोग नहीं किया गया है। इनकी संख्या को केवल अंकों में बतलाया गया है। इस प्रकार चिकित्सालय के कोड "H" के बाद "1" का अर्थ एक ऐलोपैथिक चिकित्सालय को बतलाता है। चिकित्सा के अन्य तीन प्रकार की सुविधाओं के लिये अलग–अलग कोड दिये गये हैं।

30. यदि नगर में चिकित्सा या शैक्षिणक सुविधा उपलब्ध नहीं है तो उसी जिले में उस निकटतम स्थान का नाम या उसी राज्य म उस निकटतम जिले का नाम या उस राज्य का नाम लिखा गया है जहां वह उपलब्ध है और संदर्भित नगर से उसकी दूरी कि०मी० में दी गई है। "अन्य" शीर्षक के अन्तर्गत उल्लेखित चिकित्सा संस्थानों का ब्यौरा विवरण के नीचे पाद-टिप्पणी में दिया गया है।

31. कला, विज्ञान एवं वाणिज्य महाविद्यालयों को अलग-अलग दर्शाया गया है। हायर सैकण्डरी स्तर तक की शैक्षणिक संस्थाओं का उल्लेख उसी प्रकार से किया गया है जिस प्रकार इन संस्थाओं का उल्लेख ग्राम निर्देशिका में किया गया है (पैरा 5 का अवलोकन करें)। संयुक्त स्कूलों के मामले में सम्बन्धित कक्षाओं के वर्गों को अलग-अलग माना गया है। उदाहरणार्थ यदि किसी स्कूल में 1 से 12 तक की कक्षायें हैं तो वहां एक प्राथमिक स्कूल, एक माध्यमिक स्कूल, एक सैकण्डरी स्कूल और एक हायर सैकण्डरी स्कूल माना गया है।

32. शेष सभी प्रकार की शिक्षण संस्थाओं, जिनका उल्लेख कॉलम 6 से 14 में नहीं हो पाया है, को कॉलम 15 में "अन्य" शीर्षक के अन्तर्गत शामिल किया गया है। इनमें तकनीकी/व्यवसायिक और प्रशिक्षण संस्थाओं जैसे व्यवहारिक चित्रकला महाविद्यालय/शिक्षक प्रशिक्षण महाविद्यालय/संस्थान, संगीत/नृत्य स्कूल आदि को सम्मिलित किया गया है तथा इनके बारे में विस्तृत सूचना इस विवरण के नीचे पाद-टिप्पणी में दी गई है।

विवरण -VI

33. इस विवरण में व्यवसायों, वाणिज्य, उद्योग एवं बैंकों के बारे में तथ्य दिये गये हैं। इसमें तीन सर्वाधिक महत्वपूर्ण उत्पादित वस्तुओं के नाम दिये गये हैं जिनका आयात, निर्यात या निर्माण उस नगर में होता हो। साथ ही नगर में कार्यरत बैंकों एवं कृषि व गैर-कृषि समितियों के बारे में भी सूचना दी गई है। नगर निर्देशिका के अन्त में अपवृद्धियों की, यदि कोई हों, तो एक सूची भी जनसंख्या एवं मुख्य नगर के नाम सहित दी गई है।

प्राथमिक जनगणना सार

34. प्राथमिक जनगणना सार को तीन स्तरों पर प्रस्तुत किया गया है :

1. जिला प्राथमिक जनगणना सार,
2. नगरीय/ग्राम प्राथमिक जनगणना सार,
3. अनुसूचित जाति/अनुसूचित जनजाति से सम्बन्धित जिला स्तर पर विशेष प्राथमिक जनगणना सार।

35. जिला प्राथमिक जनगणना सार में 39 कॉलम हैं तथा इसमें जिला/तहसील/नगर समूह/महानगर/नगर स्तर तक के आंकड़े दिये गये हैं। पहले कॉलम में क्रम संख्या और दूसरे कॉलम में जिला/तहसील/नगर समूह/महानगर/नगर का नाम दिया गया है। कॉलम तीन में ग्रामीण/नगर स्तर दिये गये हैं। संदर्भित इकाई का क्षेत्रफल वर्ग किलोमीटरों में कॉलम संख्या चार में दिया गया है। कॉलम पांच एवं छः में आवासीय मकानों की संख्या एवं इकाई में निवास करने वाले परिवारों की संख्या दी गयी है। कुल जनसंख्या को, जिसमें संस्थागत एवं बेघरबार जनसंख्या भी सम्मिलित है, स्त्री-पुरुष विभाजन के साथ कॉलम 7 से 9 में प्रस्तुत किया गया है।

36. कॉलम संख्या 10–12 एवं 13–15 में क्रमशः अनुसूचित जाति एवं अनुसूचित जनजाति की जनसंख्या को स्त्री-पुरुष विभाजन के साथ प्रस्तुत किया गया है। साक्षरों के सम्बन्ध में सूचना कॉलम संख्या 16–18 में दी गई है। कॉलम 19 से 21 में मुख्य काम करने वालों का स्त्री-पुरुष विभाजन दिया गया है तथा कॉलम 22–33 में मुख्य काम करने वालों को स्त्री–पुरुष विभाजन सहित चार मुख्य वर्गों में वर्गीकृत किया गया है। प्रथम एवं द्वितीय वर्ग वही हैं जो 1971 की जनगणना में काम करने वालों के वर्ग के रूप में प्रयुक्त हुए थे तथा कृषकों एवं खेतिहर मजदूरों की संख्या को प्रस्तुत करते हैं। तीसरा वर्ग पारिवारिक उद्योगों, उत्पादन, सर्विसिंग एवं मरम्मत में कार्यरत काम करने वालों को दर्शाता है जो कि 1971 की जनगणना के वर्ग V (a) के समान है। शेष सभी काम करने वालों को एक चौथे वर्ग में एक ही समूह में रखा गया है जिसमें 1971 के प्राथमिक जनगणना सार के III, IV, V (b) और VI से IX वर्ग सम्मिलित हैं और जिन्हें नीचे दर्शाया गया है। कॉलम 34 से 41 में क्रमशः सीमान्तिक काम करने वालों तथा काम न करने वालों का स्त्री-पुरुष विभाजन दर्शाया गया है :

जनगणना 1971 में काम करने वालों की श्रेणी जो कि जनगणना 1981 में अन्य काम करने वालों में सम्मिलित किये गये	विवरण
1	2
III	पशुपालन, जंगलात के कार्य, मत्स्य पालन, शिकार और वृक्षारोपण, बागवानी तथा सम्बन्धित कार्य,
IV	खनन तथा उत्खनन,
V (b)	पारिवारिक उद्योग के अतिरिक्त उत्पादन, संसाधन, सर्विसिंग एवं मरम्मत का कार्य,
VI	निर्माण कार्य,
VII	व्यापार एवं वाणिज्य,
VIII	यातायात, भंडारण एवं संचार,
IX	अन्य सेवाएं।

37. नगर/ग्राम स्तर के ग्रांकड़े प्रस्तुत करने हेतु प्राथमिक जनगणना सार में 28 कॉलम हैं। प्रथम कॉलम में उस इकाई का, जिस विषय में सूचना प्रस्तुत की जा रही है, लोकेशन कोड नम्बर दिया गया है तथा दूसरे कॉलम में तहसील/ग्राम/नगर/वार्ड के नाम दिये गये हैं। कॉलम 3 में ग्रामों के क्षेत्रफल को हैक्टेयरों में तथा नगर/तहसील के क्षेत्रफल को किलोमीटरों में दर्शाया गया है।

38. कॉलम चार एवम् पांच में ग्रावासीय मकानों एवं संदर्भित इकाई में निवास करने वाले परिवारों की संख्या शामिल की गयी है। कुल जनसंख्या के सम्बन्ध में सूचनायें स्त्री-पुरुष विभाजन के साथ कॉलम 6 से 8 में दी गई हैं। यहां कुल जनसंख्या में संस्थागत जनसंख्या एवं बेघरबार जनसंख्या सम्मिलित है।

39. ग्रनुसूचित जाति एवं ग्रनुसूचित जनजाति की जनसंख्या से सम्बन्धित सूचनाग्रों को स्त्री-पुरुष विभाजन सहित कॉलम 9–10 एवं 11–12 में प्रस्तुत किया गया है। प्रत्येक संदर्भित इकाई में उपलब्ध साक्षर पुरुषों एवं स्त्रियों की संख्या को कॉलम 13 व 14 में दर्शाया गया है।

40. कॉलम 15 एवं 16 क्रमशः मुख्य काम करने वाले पुरुषों एवं स्त्रियों के संदर्भ में हैं तथा कॉलम 17 से 24 में मुख्य काम करने वालों को चार मुख्य वर्गों में विभाजित किया गया है। कॉलम 25 व 26 में सीमान्तिक काम करने वाले पुरुषों एवं स्त्रियों तथा कॉलम 27 से 28 में काम नहीं करने वाले पुरुषों एवं स्त्रियों की संख्या दी गयी है।

41. ग्रनुसूचित जाति एवं ग्रनुसूचित जनजाति से सम्बन्धित ग्रांकड़ों को जिला/तहसील/नगर समूह/महानगर/नगर स्तर पर ग्रलग से विशेष प्राथमिक जनगणना सार में दर्शाया गया है। इस प्रपत्र में 31 कॉलम हैं। प्रारम्भ के दो कॉलमों में क्रम संख्या एवं क्रमशः जिला/तहसील/नगर समूह/महानगर/नगर के नाम दिये गये-हैं, कॉलम 3 में बताया गया है कि ये सूचनायें कुल नगर या ग्रामीण क्षेत्रों के सम्बन्ध में हैं। कॉलम 4 ग्रनुसूचित जाति/ग्रनुसूचित जनजाति के सदस्यों वाले परिवारों की संख्या के सम्बन्ध में है। कॉलम 5–7 में ग्रनुसूचित जाति/ग्रनुसूचित जनजाति की जनसंख्या को स्त्री-पुरुष विभाजन सहित दर्शाया गया है।

42. कॉलम 8–10 में ग्रनुसूचित जाति/ग्रनुसूचित जनजाति में ग्रलग-ग्रलग स्त्री-पुरुष साक्षरों को दर्शाया गया है। कॉलम 11–13 में मुख्य काम करने वालों को तथा कॉलम 14–25 में मुख्य काम करने वालों का स्त्री-पुरुष विभाजन चार मुख्य वर्गों में प्रस्तुत किया गया है। कॉलम 26–28 में ग्रनुसूचित जाति/ग्रनुसूचित जनजाति की जनसंख्या में सीमान्तिक काम करने वालों का स्त्री-पुरुष विभाजन तथा कॉलम 29–31 में काम न करने वालों का स्त्री-पुरुष विभाजन बताया गया है।

क्षेत्रफल के ग्रांकड़े

43. क्षेत्रफल के ग्रांकड़े दो विभिन्न माध्यमों से प्राप्त किए गये हैं। सम्पूर्ण जिले के लिए भारत के महासर्वेक्षक द्वारा भेजे गए क्षेत्रफल का प्रयोग किया गया है। किसी भी जिले के वास्तविक ग्रामीण क्षेत्रफल को निकालने के लिए उस जिले के समस्त नगरीय क्षेत्रों के क्षेत्रफल को जिले के कुल क्षेत्रफल से घटाया गया है। विभिन्न नगरों को क्षेत्रफल सम्बन्धित नगरपालिकाग्रों या तहसीलों से प्राप्त किए गए हैं। कतिपय नगरों में जहां ग्रपवृद्धि घोषित की गई है यदि उनका सही क्षेत्रफल सम्बन्धित नगरपालिका से प्राप्त नहीं हो सका, तो ग्रनुमानित क्षेत्रफल दर्ज किया गया है। तहसील स्तर पर ग्रामीण व नगरीय इलाकों का क्षेत्रफल सम्बन्धित ग्रामों/नगरों के क्षेत्रफल को जोड़कर निकाला गया है। इस प्रकार यह स्पष्ट है कि जहां तहसील स्तर पर दिया गया नगरों के क्षेत्रफल का योग जिला स्तर पर दिए गए नगरीय क्षेत्रों के क्षेत्रफल के बराबर होगा वहीं ग्रामीण क्षेत्रों में यह संभव नहीं होगा। इस प्रकार विभिन्न तहसीलों के ग्रामीण क्षेत्रों के कुल योग क्षेत्रफल के जोड़ का जिला स्तर पर दर्शाए गए ग्रामीण क्षेत्रों के कुल योग से मिलान नहीं हो सकेगा जबकि जिले का कुल क्षेत्रफल एवं उसके ग्रामीण इलाकों का क्षेत्रफल वर्ग किलोमीटर में केवल एक दशमलव तक प्रस्तुत किया गया है। नगरीय क्षेत्रों के लिए यह दो दशमलव तक प्रस्तुत किया गया है।

❀ ❀ ❀

जनगणना संकल्पनाएं

सही सूचनाएं प्राप्त करने एवं यथासम्भव समस्त राष्ट्र में एकरूपता लाने की दृष्टि से 1981 की जनगणना में कतिपय संकल्पनाओं एवं परिभाषाओं को अपनाया और काम में लिया गया है जैसे कि भवन, जनगणना मकान, परिवार, अनुसूचित जाति/अनुसूचित जनजाति, साक्षर, मुख्य काम करने वाले, सीमान्तिक काम करने वाले, काम नहीं करने वाले आदि एवं जनसंख्या का ग्रामीण और नगरीय स्वरूप।

ग्रामीण/नगरीय क्षेत्र

2. जनसंख्या के ग्रामीण एवं नगरीय विवरण की जानकारी जनगणना से प्राप्त जनसंख्या की मौलिक विशेषताओं में से एक है। ग्रामीण क्षेत्र की आधारभूत इकाई राजस्व ग्राम है जिसकी निश्चित सर्वेक्षित सीमायें होती हैं। राजस्व ग्राम में कई ढाणियां सम्मिलित हो सकती हैं किन्तु आंकड़े प्रस्तुत करने हेतु समस्त ग्राम को एक ही इकाई माना गया है। जंगलात के मध्य में स्थित असर्वेक्षित ग्रामों के सिलसिले में स्थानीय रूप से मान्य प्रत्येक आबाद आवासीय क्षेत्र को एक इकाई माना गया है।

3. जनगणना की दृष्टि से नगरीय क्षेत्रों को विशेष रूप से परिभाषित किया गया है। जनगणना 1981 में भी आंशिक परिवर्तनों के साथ वही मानदण्ड अपनाये गये हैं जो कि 1961 में एवं 1971 की जनगणनाओं में अपनाये गये थे। 1981 की जनगणना में निम्नलिखित क्षेत्रों को नगरीय माना गया है :—

(अ) वे सभी क्षेत्र जहां नगरपालिका, नगर निगम या छावनी बोर्ड या अधिसूचित नगरीय क्षेत्र हों।

(ब) ऐसे सभी क्षेत्र जिन पर निम्नलिखित मानदण्ड पूर्णतः लागू हों :

(1) कम से कम 5,000 की जनसंख्या।

(2) काम करने वाली पुरुष जनसंख्या का कम से कम 75 प्रतिशत गैर-कृषि (और सम्बन्धित) कार्यों में लगा हो।

(3) जनसंख्या का घनत्व कम से कम 400 व्यक्ति प्रति वर्ग कि. मी. (1,000 व्यक्ति प्रति वर्ग मील) हो।

4. 1981 में अपनाया गया मानदण्ड 1961 एवं 1971 की जनगणनाओं से आंशिक रूप से इस प्रकार अलग है कि मछली-पालन, लकड़ी के लट्ठे आदि के काम करने वाले पुरुषों को गैर-कृषि कार्यों में लगी जनसंख्या माना गया था और इस प्रकार 1961 एवं 1971 की जनगणनाओं में 75 प्रतिशत वाले मानदण्ड सम्मिलित थे जबकि जनगणना 1981 में इन गतिविधियों को मानदण्ड के अनुसार काश्तकारी एवं खेतीहर मजदूरों के समकक्ष माना गया।

5. परिभाषा एवं मानदण्ड के अनुसार नगरीय इकाइयाँ दो अलग-अलग प्रकार की हैं। प्रथम वर्ग में वे इकाइयां हैं जो मानदण्ड की अपेक्षाओं को एक सरकारी विज्ञप्ति के अन्तर्गत पूरी करती हैं और जिनका उल्लेख उसी वर्ग नाम से किया गया है जिसे उस विज्ञप्ति में अपनाया गया है जैसे—नगर निगम, नगरपालिका मण्डल और अधिसूचित क्षेत्र समिति आदि। दूसरे प्रकार की नगरीय इकाइयाँ वे हैं जो मानदण्ड (ब) की अपेक्षाओं को पूरा करती हैं और जो अन्यथा ग्रामीण अर्थात् ग्राम मानी जाती हैं किन्तु जनगणना की दृष्टि से उन्हें जनगणना नगरों या गैर-नगरपालिका नगरों के रूप में वर्गीकृत किया गया है। ऐसा केवल इनको मानदण्ड (अ) के अन्तर्गत उल्लेखित वैधानिक नगरों से अन्तर करने व अलग दर्शाने के लिये किया गया है। यहां यह बताना आवश्यक है कि अधिकतर ऐसे ग्रामों को जिन्हें मानदण्ड (ब) के अनुसार जनगणना के उद्देश्य से नगरीय इकाई माना जाता है, राजस्व अभिलेख में बहुधा ग्राम सूची के अर्न्तगत ही दर्शाया गया है। जनगणना प्रकाशनों में सामान्यतः इनके लिये यथावश्यक अन्योन्य संदर्भ उपलब्ध होते हैं तथा इनसे इन इकाइयों को मालूम कर सकते हैं।

नगर समूह

6. नगर समूह के बारे में जो संकल्पना 1971 में अपनायी गयी थी उसे ही जनगणना 1981 में भी अपनाया गया है। प्रायः बड़ी-बड़ी रेलवे कॉलोनियां, विश्वविद्यालय परिसर, बन्दरगाह क्षेत्र, सैन्य-शिविर आदि महानगर अथवा नगर की वैधानिक सीमाओं से बाहर किन्तु इनसे सटे हुए होते हैं। इस प्रकार ऐसे क्षेत्रों को अलग नगर का स्तर नहीं दिया जा सकता है किन्तु यदि वे नगर के साथ एक निरन्तर विस्तार क्षेत्र बनाते हैं तो वे नगर की अपवृद्धि हैं और नगरीय माने जाने योग्य हैं। ऐसे नगरों को उनकी अपवृद्धियों सहित एक नगरीय इकाई माना गया है जिसे नगर समूह कहा जाता है। नगर समूह निम्न से बनता है :

(अ) निरन्तर अपवृद्धि वाला महानगर (अपवृद्धि वाला भाग नगर की वैधानिक सीमाओं के बाहर हो किन्तु इस सीमा से लगे ग्राम/ग्रामों की सीमाओं में स्थित हो);

(ब) इस प्रकार की अपवृद्धि वाला एक नगर अथवा (अ) में बताये तरीके से अपनी-अपनी अपवृद्धियों सहित दो या दो से अधिक एक दूसरे से जुड़े हुए नगर; या

(स) एक महानगर और इसके साथ जुड़े हुए एक या एक से अधिक नगर और उनकी अपवृद्धियां जो निरन्तर विस्तार बनाते हों।

भवन

7. आमतौर पर एक पूरी इमारत को भवन कहते हैं। कभी-कभी इमारतों में एक से अधिक संघटक इकाइयां होती हैं, जिन्हें निवास अथवा प्रतिष्ठान जैसे दुकान, व्यापार-घर, कार्यालय, कारखाना, वर्कशॉप, वर्कशेड, स्कूल, मनोरंजन-स्थल, पूजा-स्थल, गोदाम, स्टोर आदि के रूप में उपयोग में लाया जाता है या लाये जाने की सम्भावना है। यह भी सम्भव है कि ऐसा भवन जिसमें संघटक इकाइयां हों, विभिन्न उपयोगों में लाया जाता हो, जैसे दुकान–सह–निवास, वर्कशॉप–सह–निवास, कार्यालय–सह–निवास आदि।

8. कहीं-कहीं एक सड़क पर लगातार कई भवन होते हैं जो एक दूसरे से दोनों तरफ जुड़े रहते हैं और ऐसा लगता है कि वे एक ही भवन हैं। वस्तुतः ये अलग–अलग इकाइयां (भवनों की) होती हैं और सम्भव है कि अलग–अलग समय पर बनी हों और उनके अलग-अलग मालिक हों। हालांकि ऐसी स्थिति में जुड़ी हुई इकाइयों सहित यह सम्पूर्ण इमारत देखने में एक भवन नज़र आती है फिर भी इसके प्रत्येक हिस्से को एक अलग भवन माना गया है। दूसरी ओर विशेषतः बड़े नगरों में बहु-मंजिली इमारतों के ऐसे उदाहरण मिलते हैं जिनमें अलग-अलग फ्लैटों के अलग-अलग मालिक हों, ऐसी बहु-मंजिली इमारतों के मामलों में जिसमें कई फ्लैटों के अलग–अलग मालिक हों पूरी इमारत को एक भवन तथा प्रत्येक फ्लैट को एक अलग जनगणना मकान माना गया है।

9. कभी-कभी महानगरों में स्थानीय प्रशासन इन फ्लैटों को एक ब्लॉक या बड़ी कॉलोनियों में अलग-अलग भवन मानकर उन्हें उसी तरह नम्बर दे देता है। यदि स्थानीय प्रशासन द्वारा दिये गये नम्बर वैसे ही काम में लिये गये हैं तो प्रत्येक फ्लैट को अलग-अलग भवन माना गया है ताकि प्रत्येक फ्लैट को दुबारा नम्बर न देना पड़े।*

10. यदि किसी बड़े अहाते में कई अलग-अलग इमारतें हों जिनके अलग-अलग व्यक्ति मालिक हों तो प्रत्येक ऐसी इमारत को एक या एक से अधिक अलग-अलग भवन माना गया है। कभी-कभी एक घिरे हुए क्षेत्र या अहाते में कई इमारतें होती हैं जिनका मालिक कोई उपक्रम (Undertaking), कम्पनी या सरकार होती है और जिनमें उनके कर्मचारी रहते हैं। ऐसी प्रत्येक इमारत को एक भवन माना गया है। यदि ऐसे भवनों में कई फ्लैट या ब्लॉक हैं जो एक दूसरे से स्वतंत्र हों और उनमें जाने का अलग से रास्ता साझे के अहाते या जीने में से हो और अलग-अलग परिवारों के कब्जे में हो तो प्रत्येक ऐसे फ्लैट या ब्लॉक को अलग जनगणना मकान माना गया है।

11. सामान्यतः एक संरचना (Structure) में चार दीवारें और छत होती है लेकिन कुछ क्षेत्रों में मकानों की बनावट का स्वरूप ऐसा होता है कि उनमें कोई दीवार ही नहीं होती। उदाहरण के लिये कई क्षेत्रों में झोंपड़ियों की छत शंक्वाकार (Conical) होती है, किन्तु इनमें प्रवेश द्वार भी होता है। ऐसी संरचनाओं को भी भवन या जनगणना मकान, जैसी भी इकाई हो, माना गया है।

12. यदि किसी घिरे हुए या खुले अहाते (परिसर) में एक ही मालिक की एक या अधिक इमारतें हों जैसे मुख्य भवन, नौकरों के लिये क्वार्टर, गैरेज आदि, तो पूरे परिसर को एक भवन माना गया है और प्रत्येक संघटक इमारत को एक जनगणना मकान माना गया है, बशर्ते ये इमारतें आगे दी गयी एक जनगणना मकान की परिभाषा को पूरा करती हों।

जनगणना मकान

13. जनगणना मकान एक भवन या भवन का वह भाग है जिसका रास्ते से या साझे के अहाते, जीने आदि में से अलग से एक मुख्य प्रवेश द्वार हो और जो एक पृथक् इकाई की तरह प्रयोग में आता है या समझा जाता है, चाहे यह खाली हो या किसी तरह के उपयोग में आता हो। यह आवासीय या गैर-आवासीय या दोनों प्रकार के उपयोग में आ सकता है।

14. यदि किसी भवन में कई फ्लैट या ब्लॉक हों जो एक दूसरे से स्वतंत्र हों और उनमें से प्रत्येक का अपना अलग से प्रवेश द्वार, रास्ते, सड़क, साझे के जीने या अहाते में हों जहां से मुख्य प्रवेश द्वार तक जाया जा सके तो ऐसे प्रत्येक फ्लैट या ब्लॉक को अलग जनगणना मकान माना गया है। यदि किसी बड़े घिरे हुए अहाते में अलग-अलग भवन हों जिनके भिन्न-भिन्न व्यक्ति मालिक हों तो ऐसा प्रत्येक भवन एक या अधिक जनगणना मकान माना गया है। एक घिरे हुए अहाते में एक ही निगम या कम्पनी या सरकार के भी अलग-अलग भवन हो सकते हैं जो वास्तव में विभिन्न व्यक्तियों के कब्जे में हों। उदाहरणार्थ भारतीय तेल निगम की कॉलोनी जहां भवनों का स्वामित्व तो निगम का है लेकिन ये उनके कर्मचारियों के कब्जे में हैं। ऐसी प्रत्येक इमारत को एक अलग भवन माना गया है। लेकिन यदि इनमें से किसी भवन में कई फ्लैट अलग–अलग परिवारों के कब्जे में हों तो ऐसे प्रत्येक फ्लैट को एक अलग जनगणना मकान माना गया है।

15 कुछ मामलों में जनगणना मकान की परिभाषा को अक्षरशः लागू करने में कठिनाई हो सकती है। उदाहरण के लिये किसी नगरीय क्षेत्र में एक फ्लैट में पांच कमरे हैं और प्रत्येक कमरे से साझे के जीने या आंगन में सीधे प्रवेश किया जा सकता है। परिभाषा के अनुसार इन्हें पांच जनगणना मकान माना जाएगा। परन्तु यदि इन कमरों में एक ही परिवार रह रहा हो तो इन्हें पांच जनगणना मकान मानना उचित नहीं होगा। ऐसे मामलों

* राजस्थान में किसी भी शहरी इकाई में नगरपालिका द्वारा डाले गये नम्बरों को नहीं अपनाया गया है।

में मुख्य मकान के साथ इन कमरों के "उपयोग का एकत्व" को ध्यान में रखते हुए पूरे फ्लैट को ही एक जनगणना मकान माना गया है। दूसरी ओर यदि दो अलग-अलग परिवार इन पांच कमरों में रह रहे हों, जिनमें एक के पास तीन कमरे और दूसरे के पास दो कमरे हों तो उपयोग को ध्यान में रखते हुए पहले तीन कमरों को एक जनगणना मकान और शेष दो कमरों को दूसरा जनगणना मकान माना जाता है परन्तु यदि प्रत्येक कमरा अलग-अलग परिवार के पास हो तो प्रत्येक कमरे को अलग-अलग जनगणना मकान माना जाता है।

16. होस्टल, होटल आदि में प्रत्येक कमरे का, जिनमें लोग रहते हैं, दरवाजा साझे के बरामदा, जीना, आंगन या साझे के कमरे में खुलता हो, जैसा कि सामान्यतः पाया जाता है, तो ऐसे मामलों में सम्पूर्ण होस्टल/होटल के भवन को एक जनगणना मकान माना गया है परन्तु ऐसे होस्टल/होटल में ऐसा आउट हाउस या कोई इमारत हो जिसका उपयोग विभिन्न प्रयोजनों या एक ही प्रयोजन के लिये किया जाता हो तो मुख्य होस्टल/होटल से सम्बद्ध ऐसी प्रत्येक इमारत को अलग जनगणना मकान माना गया है। देश के कुछ भागों में ग्रामीण क्षेत्रों में आबादी की बसावट का ऐसा स्वरूप पाया जाता है कि कई झोंपड़ियां एक खुले या बंद अहाते में एक परिवार के कब्जे में होती हैं। जबकि मुख्य निवास किसी एक झोंपड़ी में होता है, अन्य झोंपड़ियों को सोने के लिये, रसोई, स्नान-गृह, बैठक आदि के रूप में प्रयोग किया जाता है। हालांकि प्रत्येक झोंपड़ी एक अलग संरचना है लेकिन वे सब आवास की एक ही इकाई बनाती हैं और इसलिये इकट्ठे रूप में उन्हें एक ही जनगणना मकान माना जाएगा। यदि कुछ ऐसी झोंपड़ियां एक परिवार के रहने के काम आती हों और बाकी दूसरे के, तो झोंपड़ियों के दो वर्ग, दो अलग-अलग जनगणना मकान माने जायेंगे। फिर भी, यदि उस अहाते में कुछ ऐसी झोंपड़ियां भी हों जिनका उपयोग परिवार के रहने के अलावा अन्य प्रयोजनों के लिये किया जाता है जैसे पशुओं के रहने के लिये शेड, काम करने के लिये शेड आदि, तो उन्हें अलग जनगणना मकान माना जाएगा।

17. यह भी सम्भव है कि कोई परिवार किसी अन्य संरचना का उपयोग करता हो जो मुख्य निवास स्थान से, कुछ दूरी पर हो या जिसे अन्य इमारत या किसी सड़क द्वारा अलग कर दिया गया हो जैसे बैठक। ऐसी स्थिति में यह आवश्यक है कि बैठक के रूप में उपयोग की जाने वाली ऐसी अलग संरचना को अलग जनगणना मकान समझा जाए।

18. नगरपालिका नगरों और शहरों में यह प्रायः देखने में आता है कि प्रत्येक स्थान को, चाहे उस पर मकान बना हुआ है या नहीं, स्वामित्व के आधार पर नगरपालिका प्रशासन द्वारा नम्बर दे दिया जाता है। इस प्रकार के खुले स्थान को, चाहे वे चहार-दीवारी से घिरे हुए भी हों, जनगणना के काम के लिये सूचीबद्ध नहीं किया जायेगा। केवल वे ही इकाइयां जहां छत वाली संरचना बन चुकी है, जनगणना मकान माने जाकर सूचीबद्ध किये गये हैं। कुछ इलाकों में बनावट की मूल प्रकृति ऐसी होती है कि दीवार बिल्कुल ही न हो,— उदाहरणार्थ जमीन को करीब-करीब छूती हुई शंक्वाकार छत जिसमें दरवाजा तो दिया हो किन्तु दीवार जैसी कोई चीज न हो। ऐसी संरचनायें भी निश्चित ही उपयोग के अनुसार भवन और जनगणना मकान मानी गयी हैं।

19. पम्प हाउस, मन्दिर और इसी प्रकार की अन्य संरचनाओं को भी जनगणना मकान माना गया है क्योंकि ये ऐसी जगह हैं जहां मनुष्य रह भी सकते हैं, किन्तु निश्चित ही ऐसी संरचनाओं को जनगणना मकान नहीं माना जायेगा यदि वे इतनी छोटी हों कि कोई भी व्यक्ति उनमें रह न सके।

परिवार

20. परिवार ऐसे व्यक्तियो का समूह है जो सामान्यतः एक साथ रहते हों और यदि काम की आवश्यकता उनमें से किसी को ऐसा करने से मजबूर न करे तो एक ही रसोई का बना खाना खाते हों। परिवार ऐसे व्यक्तियों का हो सकता है जिनका आपस में रक्त सम्बन्ध हो अथवा ऐसा सम्बन्ध नहीं भी हो या उसमें दोनों प्रकार के व्यक्ति हों। असम्बन्धित व्यक्तियों के परिवार के उदाहरण हैं, बोर्डिंग हाउस, मैस, होस्टल, आवासीय होटल, उद्धार-गृह, जेल, आश्रम आदि। इन्हें "संस्थागत परिवार" कहा जाता है। परिवार एक व्यक्ति का, दो व्यक्तियों का या अनेक व्यक्तियों का भी हो सकता है। जनगणना प्रयोजनों के लिये इस प्रकार की प्रत्येक इकाई को "परिवार" समझा जाता है।

21. यदि असम्बन्धित व्यक्तियों का समूह एक जनगणना परिवार में रहता है लेकिन वे एक रसोई से खाना नहीं खाते हैं तो उन्हें संस्थागत परिवार नहीं माना जाएगा। प्रत्येक ऐसे व्यक्ति को एक अलग परिवार माना जायेगा। यह जानने के लिये कि कहीं एक परिवार है अथवा नहीं, सबसे महत्वपूर्ण बात सामूहिक रसोई का होना है।

अनुसूचित जाति एवं अनुसूचित जनजाति

22. किसी व्यक्ति की अनुसूचित जाति या अनुसूचित जनजाति समुदाय के सदस्य के रूप में पहचान भारत के राष्ट्रपति द्वारा जारी किये गये अनुसूचित जाति और अनुसूचित जनजाति (संशोधित) आदेश, 1976 के अन्तर्गत प्रदत्त अनुसूचित जाति एवं अनुसूचित जनजाति की सूचियों के आधार पर की जाती है। अनुसूचित जाति केवल हिन्दुओं या सिक्खों में हो ही सकती हैं जबकि अनुसूचित जनजाति का सदस्य किसी भी धर्म का मानने वाला हो सकता है। यदि अनुसूचित जाति या अनुसूचित जनजाति का कोई सदस्य अपनी कोई जाति या जनजाति बतलाता है तो उसे अनुसूचित जाति या अनुसूचित

जनजाति का सदस्य तभी माना जायेगा जबकि उस जाति या जनजाति का नाम विहित सूची में उल्लेखित हो ।

साक्षर

23. वह व्यक्ति जो किसी भाषा को समझदारी के साथ लिख और पढ़ सकता है, साक्षर माना जाता है । वह व्यक्ति जो सिर्फ पढ़ सकता है लेकिन लिख नहीं सकता साक्षर नहीं माना गया है । साक्षर होने के लिये यह जरूरी नहीं है कि जो व्यक्ति साक्षर हो उसने कोई कम से कम परीक्षा जरूर पास की हो । वैसे चार साल या उससे कम आयु के सभी बच्चों को निरक्षर माना जाता है, भले ही वे स्कूल जाते हों और थोड़ा-बहुत लिखना-पढ़ना भी सीख चुके हों ।

मुख्य काम करने वाले, सीमान्तिक काम करने वाले और काम न करने वाले

24. "काम" को किसी आर्थिक रूप से उत्पादक गतिविधि में भाग लेने के रूप में परिभाषित किया जा सकता है । यह भाग लेना शारीरिक या मानसिक प्रकृति का हो सकता है । काम की परिभाषा में केवल वास्तविक काम करना ही नहीं अपितु काम का प्रभावी पर्यवेक्षण और निर्देशन भी सम्मिलित है ।

25. 1981 की जनगणना में 1971 व 1961 की जनगणनाओं में अपनाये गये काम के सिद्धान्त को ही अपनाया गया है न कि इससे पहले की जनगणनाओं के आय अथवा आर्थिक स्वावलम्बन के सिद्धान्त को । किन्तु, व्यक्तियों के काम करने वालों के रूप में वर्गीकरण के मानदण्ड को बदल दिया गया है । जबकि 1961 व 1971 की जनगणनाओं में विभिन्न पद्धतियां जैसे सामान्य आजीविका स्थिति एवं वर्तमान आजीविका स्थिति जिसमें मौसमी कार्यों और नियमित कार्यों के लिये क्रमशः एक वर्ष एवं एक सप्ताह की अवधि निश्चित की गई थी, को अपनाया गया था, 1981 की जनगणना में सामान्य आजीविका स्थिति पद्धति को ही सभी कार्यों के लिये एकरूपता से अपनाया गया है । 1961 की जनगणना में यदि किसी व्यक्ति ने पूरे मौसम में कार्य किया था या जनगणना होने से पूर्व 15 दिनों में यदि एक दिन भी नियमित गैर-मौसमी कार्य में काम किया था तो उसे काम करने वाला माना गया था । 1971 की जनगणना में किसी व्यक्ति को केवल तभी काम करने वाला माना गया था जबकि उसने अपना समय अधिकांशतः काम में ही लगाया हो अथवा यदि उसने पिछले सप्ताह में एक दिन भी नियमित कार्य (गैर-मौसमी) किया हो । 1961 व 1971 की जनगणनाओं में अपनाये गये काम करने वाले और काम नहीं करने वाले द्विभागीय परिभाषा की जगह 1981 में मुख्य काम करने वाले, सीमान्तिक काम करने वाले और काम न करने वाले त्रिभागीय परिभाषा को अपनाया गया है । मुख्य काम करने वालों के लिये कार्य में लगे होने के समय की अवधि का मानदण्ड वर्ष के अधिकांश समय में अर्थात् 183 दिन या इससे अधिक समय कार्य करना है । दूसरी ओर जिन्होंने पिछले वर्ष थोड़े समय के लिए कार्य किया हो किन्तु अधिकांश समय काम न किया हो अर्थात् जिन्होंने 183 दिन या उससे अधिक काम न किया हो उन्हें सीमान्तिक काम करने वाला माना गया है । जिन लोगों ने पिछले वर्ष कभी भी काम नहीं किया उन्हें काम नहीं करने वालों में माना गया है । यह त्रिभागीय परिभाषा 1981 के आर्थिक आंकड़ों की, कुछ अंश तक 1971 व 1961 के आंकड़ों से तुलना करने में सहायता करती है । इस प्रकार 1981 में मुख्य काम करने वाले 1971 के काम करने वालों, तथा 1981 के मुख्य काम करने वाले और सीमान्तिक काम करने वाले मिलकर 1961 के काम करने वालों के समकक्ष होने चाहिये ।

26. मुख्य काम करने वालों को (अर्थात् वे जिन्होंने परिगणना से पहिले के एक वर्ष में 183 दिन या उससे अधिक काम किया था) कृषकों, खेतिहर मजदूरों, पारिवारिक उद्योगों में लगे या 'अन्य' की श्रेणी में वर्गीकृत किया गया है ।

काश्तकार

27. जनगणना की दृष्टि से काश्तकार वह व्यक्ति है जो अपनी स्वयं की भूमि पर अथवा सरकार या किसी दूसरे व्यक्ति/संस्था की भूमि पर धन, जिन्स या बटाई पर अथवा अकेला या पारिवारिक काम करने वाले के रूप में करता है । काश्तकारी में काश्त की देखरेख और निर्देशन भी सम्मिलित है ।

28. वह व्यक्ति जिसने अपनी भूमि किसी दूसरे व्यक्ति या व्यक्तियों को खेती करने के लिये धन, जिन्स या बटाई के बदले में दे दी है और जो खेती का निर्देशन या देखभाल भी नहीं करता है, काश्तकार नहीं माना गया है । इस प्रकार वह व्यक्ति जो दूसरों की जमीन पर नकद या जिन्स या दोनों में मजदूरी पर काम करता है (अर्थात् खेतिहर मजदूर है), काश्तकार नहीं माना जाता है । काश्तकारी में हल जोतना, बोना, काटना और मोटे अनाज जैसे गेहूं, धान, ज्वार, बाजरा, रागी आदि फसलें उगाना जिनमें अन्य फसलें जैसे दालें, कच्चा जूट, अच्छे रेशे वाली जूट, रूई, गन्ना, मूंगफली, तम्बाकू आदि भी सम्मिलित हैं । लेकिन इसमें फल और सब्जी उगाना, फलों के बाग-बगीचे लगाना या चाय, कॉफी, रबड़, सिन्कोना और दूसरी औषधि के बागान में काम करना शामिल नहीं है ।

खेतिहर मजदूर

29. जो व्यक्ति नकद, जिन्स या बटाई के रूप में मजदूरी लेकर किसी दूसरे व्यक्ति के खेत में काम करता है वह खेतिहर मजदूर कहलाता है । उसकी काश्त में कोई जोखिम नहीं होती वह तो केवल दूसरे के खेत में मजदूरी पर काम करता है । खेतिहर मजदूर का उस भूमि पर जिस पर वह काम करता है पट्टे या ठेके का हक नहीं होता है ।

पारिवारिक उद्योग

30. पारिवारिक उद्योग वह उद्योग है जो परिवार के मुखिया

द्वारा स्वयं और या परिवार के अन्य सदस्यों द्वारा ग्रामीण क्षेत्रों में घर पर या गांव की सीमा के अन्दर और नगरीय क्षेत्रों में उस मकान के अहाते में जिसमें परिवार रहता है, चलाया जाता है। पारिवारिक उद्योगों में काम करने वालों का अधिकतम भाग उस परिवार के सदस्यों का ही होना चाहिये। उद्योग को पंजीकृत कारखाने के स्तर पर चलने वाला नहीं होना चाहिये जिससे उसका भारतीय कारखाना अधिनियम के अधीन पंजीकृत होना अनिवार्य हो जाये। ऐसा उद्योग जिसे बृहद् संयुक्त परिवार के 10 से अधिक व्यक्ति चलाते हों और जहां ऊर्जा का उपयोग तो नहीं किया जाता है किन्तु 20 से अधिक व्यक्तियों द्वारा चलाया जाता है, जो कि यद्यपि एक ही परिवार के सदस्य हैं, पारिवारिक उद्योग नहीं माना जाता है। इस प्रकार 'पंजीकृत कारखाने के स्तर पर चलने वाले 'उद्योग' से तात्पर्य उपरोक्त सभी प्रकार के मामलों से है चाहे वे पंजीकृत हों या नहीं।

31. पारिवारिक उद्योग का मुख्य मानदण्ड परिवार के एक या उससे अधिक सदस्यों का भाग लेना है। यह मानदण्ड नगरीय क्षेत्रों में भी लागू होता है। यदि ग्रामीण क्षेत्रों में उद्योग वास्तव में घर पर नहीं है और ग्राम की सीमा के अन्दर कहीं भी चलाया जाता है तो भी परिवार के सदस्यों की उसमें भाग लेने की अधिक संभावना है। नगरीय क्षेत्रों में जहां संगठित उद्योग का अधिक महत्व है, पारिवारिक उद्योग अधिकांशतः उस घर के अहाते तक ही सीमित रहता है जहां उद्योग में काम करने वाले रहते हों। नगरीय क्षेत्रों में यदि परिवार के सदस्यों द्वारा स्वयं ही उद्योग चलाया जा रहा है लेकिन यह उनके घर से दूर है तो इसे पारिवारिक उद्योग नहीं माना जायेगा।

32. पारिवारिक उद्योग का संबंध सामान के उत्पादन, संसाधन, सर्विसिंग, मरम्मत या सामान बनाने और बेचने (केवल बेचने से नहीं) से होता है। इसमें वकील, डॉक्टर, नाई, गायक, नर्तक, भिश्ती, माली, धोबी, ज्योतिषी इत्यादि के पेशे या केवल व्यापार और व्यवसाय करने वाले इसमें सम्मिलित नहीं हैं चाहे ये पेशे, व्यापार या सेवाएं परिवार के सदस्यों द्वारा घर पर ही क्यों न की जा रही हों।

33. यह हो सकता है कि कोई व्यक्ति अपने घर पर चलने वाले पारिवारिक उद्योग में कार्य नहीं करे और दूसरों के पारिवारिक उद्योग में काम करे। ऐसी स्थिति में उसे भी पारिवारिक उद्योग में लगा माना जायेगा।

34. कुछ कार्य, चाहे वे उसी परिवार के सदस्यों द्वारा सामूहिक रूप से किये जा रहे हों, पारिवारिक उद्योग नहीं माने जायेंगे जैसे बागान का काम, पशुओं की देखभाल, पशु प्रजनन, शिकार, जाल में फंसाना और बेचना, पेड़-पौधे लगाना या लकड़ी के लट्ठे बनाने का काम, मछली पकड़ना, खनन और उत्खनन कार्य।

अन्य काम करने वाले

35. सभी काम करने वाले अर्थात् वे सब व्यक्ति जिन्होंने आर्थिक रूप से उत्पादन की किसी भी गतिविधि में पिछले साल भाग लिया लेकिन जो काश्तकार, खेतिहर मजदूर या पारिवारिक उद्योग में नहीं लगे थे अन्य काम करने वाले माने गये हैं। काम करने वालों की इस श्रेणी के अन्तर्गत जो लोग आते हैं उनमें कारखाने में काम करने वाले, बागान में काम करने वाले, व्यापार, वाणिज्य, व्यवसाय, परिवहन, खनन, निर्माण में काम करने वाले, राजनैतिक या सामाजिक कार्यकर्ता, सभी सरकारी कर्मचारी, नगरपालिका कर्मचारी, अध्यापक, पुजारी, मनोरंजन करने वाले कलाकार आदि शामिल हैं।

सीमान्तिक कार्य करने वाले

36. सीमान्तिक काम करने वाले वे व्यक्ति हैं जिन्होंने परिगणना के पूर्व के एक वर्ष में किसी भी समय कुछ भी काम किया है किन्तु उन्होंने वर्ष के 'अधिकांश' समय में काम नहीं किया है। दूसरे शब्दों में वे जिन्होंने परिगणना से पिछले वर्ष में कभी काम किया है किन्तु वह अवधि जिसमें उन्होंने काम किया है, 183 दिन से कम है उन्हें सीमान्तिक काम करने वाला माना गया है। स्पष्ट है जिन्होंने वर्ष के अधिकांश समय अर्थात् 183 दिन या उससे अधिक काम किया है उन्हें 'मुख्य काम करने वाले' की श्रेणी में वर्गीकृत किया गया है। इस प्रकार "अन्य काम करने वाले", मुख्य काम करने वाले या सीमान्तिक काम करने वाले कोई भी हो सकते हैं।

काम न करने वाले

37. अन्य काम करने वाले और काम न करने वालों के मध्य अन्तर करने के लिये कार्य करने की परिभाषा का संदर्भ देना विषयानुकूल होगा। जबकि अन्य काम करने वाले ने आर्थिक रूप से उत्पादक गतिविधि में भाग लिया है और इस प्रकार काम किया है, काम न करने वाले ने परिगणना से पूर्व के पूरे वर्ष में आर्थिक रूप से किसी भी उत्पादक गतिविधि में भाग नहीं लिया है। काम न करने वाला निम्नलिखित सात वर्गों में से किसी भी एक वर्ग का हो सकता है :

घरेलू कार्य

38. इसमें वे सभी व्यक्ति आते हैं जो बिना पारिश्रमिक घरेलू काम में लगे हैं और जिन्होंने परिगणना से पिछले वर्ष कोई काम नहीं किया है। कोई व्यक्ति जो सामान्यतः घर पर काम करता है और साथ-साथ कोई न कोई आर्थिक कार्य-कलाप भी करता है, वह काम करने वाला है, 'काम न करने वाला' नहीं। उदाहरण के लिये किसी गृहणी ने पारिवारिक काश्तकारी या खेती में सहयोग दिया हो या खाली समय में गोबर के उपले बनाकर बेचे हों या पापड़ या अचार आदि बनाया और बेचा हो तो उसे काम करने वाली माना जाएगा। यद्यपि वह मुख्यतः गृहणी है, परन्तु उसे काम करने वाली कहा जाएगा न कि काम नहीं करने वाली।

विद्यार्थी

39. इस वर्ग में सभी पूर्णकालिक विद्यार्थी और स्कूल जाने वाले बच्चे आते हैं। यदि कोई विद्यार्थी आर्थिक रूप से उत्पादन के किसी कार्य-कलाप में भाग लेता है जैसे बिना मजदूरी पारिवारिक काम करने वाले के रूप में, घर की खेती, पारिवारिक उद्योग, व्यापार या व्यवसाय में तो उसे काम करने वाला माना गया है न कि विद्यार्थी। इसके विपरीत यदि कोई व्यक्ति मुख्यतः घर का काम-काज करता हो लेकिन पत्राचार के माध्यम से अध्ययन कर रहा हो या अंशकालिक कक्षाओं में जाकर पढ़ाई कर रहा हो तो उसे गृह-कार्य में रत माना जाएगा।

आश्रित

40. इस श्रेणी में सभी आश्रित जैसे शिशु और स्कूल नहीं जाने वाले बच्चे या बीमारी या बुढ़ापे के कारण स्थायी तौर पर विकलांग व्यक्ति आते हैं। आश्रितों में हृष्ट-पुष्ट व्यक्ति भी आते हैं यदि वे काम न करने वालों के किसी अन्य वर्ग में नहीं आ रहे हों तथा दूसरों पर आश्रित हों, फिर भी यदि ऐसा व्यक्ति जो गुजारे के लिए दूसरों पर आश्रित हो, काम खोजता रहा हो तो उसे "अन्य काम न करने वाला" माना गया है।

अवकाश प्राप्त व्यक्ति या किराया भोगी

41. वह व्यक्ति जो सेवा-निवृत्त हो चुका है और कोई दूसरा काम नहीं कर रहा है अर्थात् किसी पूर्णकालिक काम में नहीं लगा है यानि खेती, व्यापार, व्यवसाय इत्यादि नहीं कर रहा है अथवा ऐसा व्यक्ति जो किराया भोगी है या किराये, कृषि या गैर-कृषि रॉयल्टी या लाभांश के द्वारा अपना जीवन-यापन करता है अथवा ऐसा व्यक्ति जिसे काम किये बिना ही कुछ आय प्राप्त होती है, इस श्रेणी में आता है। यदि अवकाश प्राप्त व्यक्ति पेंशन के अलावा और कोई दूसरा काम भी कर रहा हो तो उसे काम करने वाला माना जायेगा न कि अवकाश प्राप्त।

भिखारी इत्यादि

42. इस श्रेणी में वे व्यक्ति आते हैं जो भिखारी या आवारा हैं अथवा जिनकी आमदनी के साधन का पता नहीं है एवं जिनके गुजारे के तरीके निश्चित नहीं हैं और जो आर्थिक रूप से उत्पादनकारी कार्य-कलाप में भाग नहीं ले रहे हैं।

संस्थानों के निवासी

43. इस श्रेणी में जेल में रहने वाले, सज़ायाफ्ता अपराधी, दण्ड देने वाली एवं मनोचिकित्सालय या धर्मार्थ संस्थाओं में रहने वाले आते हैं, चाहे उन्हें इन संस्थाओं में बढ़ईगिरी, दरी बुनना, सब्जी उगाना आदि काम करने को बाध्य भी किया जाता हो। लेकिन ऐसे मुलज़िम के लिये जिस पर मुकदमा चल रहा हो, वह कार्य दर्ज किया गया है जो वह पकड़े जाने से पहले कर रहा था। इसी प्रकार ऐसा व्यक्ति जो अस्थायी तौर पर किसी अस्पताल या इसी प्रकार की किसी अन्य संस्था में भर्ती हो उसके लिये वह कार्य दर्ज किया गया है जो वह अस्पताल/संस्था में भर्ती होने से पहले कर रहा था। किन्तु ऐसे मुलज़िम के लिये जिन पर लम्बे समय से मुकदमा चल रहा हो अथवा लम्बे समय से सज़ायाफ्ता हो अथवा जो लम्बे समय से किसी दण्ड देने वाली, धर्मार्थ या मनोचिकित्सालय आदि संस्थाओं में रह रहे हों तो उनका पिछला काम दर्ज नहीं किया जायेगा। किसी व्यक्ति के लिये लम्बी अवधि तब मानी जायेगी जब वह उस संस्था में छः माह या उससे अधिक अवधि से रह रहा हो।

अन्य काम न करने वाले

44. इस श्रेणी में वे सभी काम न करने वाले आते हैं जो ऊपर बताई हुई छः श्रेणियों में से किसी में भी न आते हों और जो काम-धन्धे की तलाश में हों। वह लड़की या लड़का जिसने शिक्षा पूरी कर ली है या पढ़ाई छोड़ दी है और काम की तलाश में है, इस वर्ग में आएगा।

❀ ❀ ❀

प्राथमिक जनगणना सार का विश्लेषण

जनसंख्या का वितरण एवं वृद्धि

जनगणना के अन्तिम आंकड़ों के अनुसार जैसलमेर जिले की जनसंख्या 1 मार्च, 1981 को सूर्योदय के समय 243,082 पाई गयी। कुल जनसंख्या में से 134,204 पुरुष एवं 108,878 स्त्रियां थीं। जिले की आबादी मुख्यत: ग्रामीण है क्योंकि इसके 462 आबाद ग्रामों में 210,155 या 89.45 प्रतिशत व्यक्ति एवं 2 नगरीय इकाइयों, जैसलमेर एवं पोकरण में 32,927 या 13.55 प्रतिशत व्यक्ति निवास करते हैं। इस जिले में 53 ग्राम गैर-आबाद हैं, जहां कोई जनसंख्या नहीं है।

निम्नलिखित तालिका इस जिले की विभिन्न तहसीलों में जनसंख्या के ग्रामीण एवं नगरीय वितरण को प्रस्तुत करती है और साथ ही तहसीलों के गांव एवं नगरों की संख्या भी :

तालिका 1

जनसंख्या, ग्रामों तथा नगरों की संख्या, 1981

जिला/तहसील	जनसंख्या									ग्रामों की संख्या		नगरों की संख्या
	कुल			ग्रामीण			नगरीय					
	व्यक्ति	पुरुष	स्त्रियां	व्यक्ति	पुरुष	स्त्रियां	व्यक्ति	पुरुष	स्त्रियां	कुल	आबाद	
1	2	3	4	5	6	7	8	9	10	11	12	13
जिला जैसलमेर	**243,082**	**134,204**	**108,878**	**210,155**	**115,337**	**94,818**	**32,927**	**18,867**	**14,060**	**515**	**462**	**2**
	(100.00)			**(100.00)**			**(100.00)**					
जैसलमेर तहसील	126,506	70,630	55,876	104,465	57,891	46,574	22,041	12,739	9,302	394	346	1
	(52.04)			(49.71)			(66.94)					
पोकरण तहसील	116,576	63,547	53,002	105,690	57,446	48,244	10,886	6,128	4,758	121	116	1
	(47.96)			(50.29)			(33.06)					

2. जनसंख्या का अधिकतम अनुपात जिले की जैसलमेर तहसील में निवासित है, जबकि पोकरण तहसील में सम्पूर्ण जनसंख्या का 47.96 प्रतिशत रहता है। जैसलमेर जिले के नगरीय क्षेत्रों में सम्पूर्ण नगरीय जनसंख्या का अधिकतम भाग पुन: जैसलमेर तहसील में, 66.94 प्रतिशत, सर्वोच्च है, जबकि न्यूनतम अनुपात पोकरण तहसील में 33.06 प्रतिशत है। तथापि ग्रामीण क्षेत्रों में सम्पूर्ण ग्रामीण जनसंख्या का अधिकतम अनुपात पोकरण तहसील में 50.29 प्रतिशत व न्यूनतम 49.71 प्रतिशत भाग जैसलमेर तहसील में है, जो कि इसके निचले क्रम पर है।

3. जिले की जनसंख्या वर्तमान शताब्दी में तिगुनी से कुछ अधिक बढ़ी है। यह स्थिर गति से बढ़ रही है तथा 1951 में 1.10 लाख से बढ़कर 1981 में 2.43 लाख हो गई है अर्थात् पिछले तीस वर्षों में यह दो गुनी से भी अधिक हो गई है। 1901 से जिले की जनसंख्या में जो विभिन्नता पायी गयी है, उससे ज्ञात होता है कि 1911-21 के दशक में हुई 20.58 प्रतिशत की गिरावट को अपवाद मानकर 1921 के पश्चात् सामान्यतया इस जिले में जनसंख्या वृद्धि में निरन्तर ऊंची दर रिकार्ड हुई है। जनसंख्या में सर्वाधिक वृद्धि दर 1971-81 के दशक में रिकार्ड हुई है। 1911-21 के दशक में जनसंख्या वृद्धि दर में जो गिरावट आई उसका मुख्य कारण उस दशक में हुई महामारी थी जैसे इन्फ्लूएंजा, प्लेग, छोटी माता का प्रकोप आदि। मौटे तौर पर पिछले 80 वर्षों (1901 से 1981) के दौरान जिले की जनसंख्या में करीब 1.67 लाख की वृद्धि हुई है। इसमें से करीब 34 हजार इस शताब्दी के प्रथम पचास वर्षों में बढ़ी है जबकि पिछले दस वर्षों में करीब 75 हजार व्यक्ति इस जिले की जनसंख्या में बढ़ गये हैं। 1901 से 1951 तक के पहले पचास वर्षों में कुल जनसंख्या में हुई वृद्धि

से, यह वृद्धि लगभग 41 हजार अधिक है। नीचे दी गई तालिका 1901 से जिले की जनसंख्या व दशकीय वृद्धि दर दर्शाती है :

तालिका 2

1901 से जनसंख्या

जनगणना वर्ष	जनसंख्या	प्रतिशत दशकीय परिवर्तन
1	2	3
1901	75,551	—
1911	87,162	+15.37
1921	69,224	—20.58
1931	78,646	+13.61
1941	96,958	+23.28
1951	109,658	+13.10
1961	141,242	+28.80
1971	167,824	+18.82
1981	243,082	+44.84

4. 1981 की जनगणना में जिले की जनसंख्या वृद्धि दर 44.84 प्रतिशत रिकार्ड की गई, जिसकी तुलना में राज्य की जनसंख्या औसत वृद्धि दर 32.97 प्रतिशत रही। 1961–71 के दशक में जनसंख्या औसत वृद्धि 18.82 प्रतिशत थी। यह भी देखा गया है कि इस जिले के ग्रामीण क्षेत्रों में जनसंख्या वृद्धि दर 46.47 प्रतिशत रही जबकि नगरीय क्षेत्रों में यह दर 35.24 प्रतिशत रही। इसका अर्थ यह है कि नगरीय क्षेत्रों की अपेक्षा यह वृद्धि दर ग्रामीण क्षेत्रों में अधिक हुई।

5. तहसील स्तर पर 1971–81 दशक के दौरान अधिकतम जनसंख्या वृद्धि 45.41 प्रतिशत पोकरण तहसील में रिकार्ड की गई। दूसरे स्थान पर जैसलमेर तहसील (44.33 प्रतिशत) है। जिले के ग्रामीण एवं नगरीय क्षेत्रों में जनसंख्या वृद्धि दर का विश्लेषण अलग-अलग करने पर ज्ञात होगा कि ग्रामीण क्षेत्रों में जैसलमेर तहसील में अधिकतम 46.98 प्रतिशत जनसंख्या वृद्धि दर रिकार्ड की गई। जबकि नगरीय क्षेत्रों में 40.12 प्रतिशत पोकरण तहसील में सर्वाधिक वृद्धि दर रिकार्ड की गई। जिले की दोनों तहसीलों में एक-एक ही नगर है अतः प्रत्येक तहसील के लिए रिकार्ड की गई नगरीय जनसंख्या वृद्धि दर सम्बन्धित नगरों की वृद्धि दर ही दर्शाती है। निम्न तालिका में जिले के कुल, ग्रामीण एवं नगरीय क्षेत्रों में अलग-अलग जनसंख्या वितरण में दशकीय परिवर्तन को दर्शाया गया है :

तालिका 3

जनसंख्या के वितरण में दशकीय परिवर्तन

जिला/तहसील	जनसंख्या						प्रतिशत दशकीय (1971–81) परिवर्तन		
	1971			1981					
	कुल	ग्रामीण	नगरीय	कुल	ग्रामीण	नगरीय	कुल	ग्रामीण	नगरीय
1	2	3	4	5	6	7	8	9	10
जिला जैसलमेर	**167,824**	**143,477**	**24,347**	**243,082**	**210,155**	**32,927**	**+44.84**	**+46.47**	**+35.24**
जैसलमेर तहसील	87,652	71,074	16,578	126,506	104,465	22,041	+44.33	+46.98	+32.95
पोकरण तहसील	80,172	72,403	7,769	116,576	105,690	10,886	+45.41	+45.97	+40.12

जनसंख्या के अनुसार ग्रामों का वर्गीकरण

6. इस जिले में कुल 515 ग्राम हैं जिनमें से 462 ग्राम आबाद हैं तथा शेष 53 ग्राम गैर-आबाद हैं जिनमें जनगणना के समय आबादी नहीं थी। इन ग्रामों के आकार में केवल क्षेत्रफल की दृष्टि से ही नहीं अपितु जनसंख्या की दृष्टि से भी काफी अन्तर पाया गया है। कुछ गांवों में जनसंख्या नगण्य है जो कि कभी-कभी एक अंक तक सीमित रह जाती है। दूसरी तरफ इनमें से एक ग्राम की जनसंख्या दस हजार व्यक्तियों से भी अधिक है। इस जिले में 195 ग्राम (कुल आबाद ग्रामों का 42.21 प्रतिशत) ऐसे हैं जिनकी आबादी 200 से भी कम है। अन्य 145 ग्राम, अथवा 31.38 प्रतिशत, 200 से 499 जनसंख्या वर्ग वाले ग्राम हैं। जिले में 500 से 1,999 जनसंख्या वाले ग्रामों की श्रेणी में 112 ग्राम आते हैं जो कि कुल आबाद ग्रामों के 24.24 प्रतिशत हैं। जिले में सामान्यतः

बड़े ग्राम नहीं हैं । केवल 10 ग्राम ऐसे हैं जिनकी जनसंख्या 2,000 व्यक्तियों से भी अधिक है । इसी श्रेणी में 2 गांव ऐसे हैं जिनकी जनसंख्या 5,000 व्यक्तियों से भी अधिक है । इस प्रकार 2,000 से अधिक जनसंख्या वाले ग्राम कुल आबाद ग्रामों के दो प्रतिशत से कुछ अधिक हैं जिनमें से 1.73 प्रतिशत ग्राम ऐसे हैं जिनकी जनसंख्या 2,000 से 4,999 के मध्य है । निम्नलिखित तालिका जनसंख्या श्रेणियों के अनुसार ग्रामों के वितरण को प्रस्तुत करती है :

तालिका 4
जनसंख्या श्रेणियों के अनुसार ग्रामों का वर्गीकरण

जनसंख्या श्रेणियां	प्रत्येक श्रेणी में आबाद ग्रामों की संख्या	प्रत्येक श्रेणी में ग्रामों का प्रतिशत	जनसंख्या श्रेणियां	प्रत्येक श्रेणी में आबाद ग्रामों की संख्या	प्रत्येक श्रेणी में ग्रामों का प्रतिशत
1	2	3	1	2	3
200 से कम	195	42.21	5,000 - 9,999	1	0.22
200 - 499	145	31.38	10,000 एवं अधिक	1	0.22
500 - 1,999	112	24.24			
2,000 - 4,999	8	1.73	योग	462	100.00

7. निम्नलिखित तालिका में तहसील स्तर पर विभिन्न जनसंख्या श्रेणियों में जनसंख्या के वितरण को बतलाया गया है :

तालिका 5
ग्रामों का जनसंख्या वर्ग के अनुसार वितरण

जिला/तहसील	कुल आबाद ग्राम	प्रत्येक वर्ग में ग्रामों की संख्या (कोष्ठक में दी गई संख्यायें प्रत्येक वर्ग के प्रतिशत को बतलाती हैं)					
		200 से कम	200–499	500–1,999	2,000–4,999	5,000–9,999	10,000 एवं अधिक
1	2	3	4	5	6	7	8
जिला जैसलमेर	**462**	**195**	**145**	**112**	**8**	**1**	**1**
	(100.00)	**(42.21)**	**(31.38)**	**(24.24)**	**(1.73)**	**(0.22)**	**(0.22)**
जैसलमेर तहसील	346	173	115	56	2	—	—
	(100.00)	(50.00)	(33.24)	(16.18)	(0.58)		
पोकरण तहसील	116	22	30	56	6	1	1
	(100.00)	(18.97)	(25.86)	(48.28)	(5.17)	(0.86)	(0.86)

जनसंख्या का घनत्व

8. भौगोलिक आकार की दृष्टि से इस जिले में तहसील स्तर पर जैसलमेर तहसील का क्षेत्रफल (74.90 प्रतिशत) सर्वाधिक है । दूसरी तरफ क्षेत्रफल की दृष्टि से पोकरण तहसील का अन्तिम स्थान है । इसका क्षेत्रफल जिले के कुल क्षेत्रफल का 25.10 प्रतिशत है । जनसंख्या की दृष्टि से भी इस जिले की जनसंख्या में अधिकतम योगदान जैसलमेर तहसील का रहा है जबकि पोकरण तहसील का दूसरा स्थान रहा । इसका जिले की कुल जनसंख्या में न्यूनतम (47.96 प्रतिशत) योगदान रहा । निम्न तालिका में क्षेत्रफल एवं जनसंख्या के आधार पर तहसीलों का क्रमीकरण किया गया है :

तालिका 6

क्षेत्रफल एवं जनसंख्या के अनुसार तहसीलों का स्थान

तहसील का नाम	क्षेत्रफल		जनसंख्या	
	जिले के क्षेत्रफल का प्रतिशत	स्थान	जिले की जनसंख्या का प्रतिशत	स्थान
1	2	3	4	5
जैसलमेर तहसील	74.90	1	52.04	1
पोकरण तहसील	25.10	2	47.96	2

9. औसतन जिले में जनसंख्या का घनत्व (प्रति वर्ग किलोमीटर में निवासित व्यक्तियों की संख्या) 6 पाया गया जो कि राज्य में सबसे कम है। जिले के ग्रामीण एवं नगरीय क्षेत्रों में भी काफी असमानता है। जनसंख्या का घनत्व ग्रामीण क्षेत्र के लिए मात्र 5 पाया गया है जबकि नगरीय क्षेत्रों में यह 251 है जो कि ग्रामीण क्षेत्रों से पचास गुना से भी अधिक है। जिले के ग्रामीण क्षेत्रों में पोकरण तहसील में जनसंख्या का उच्चतम घनत्व 11 व्यक्ति प्रति वर्ग किलोमीटर पाया गया है जो कि जैसलमेर तहसील में दर्ज घनत्व (4 व्यक्ति प्रति वर्ग कि.मी.) से लगभग तीन गुना ज्यादा है। नगरीय क्षेत्र में घनी आबादी वाला नगर पोकरण है। इस नगर में जनसंख्या का घनत्व 2,177 व्यक्ति प्रति वर्ग किलोमीटर पाया गया है। निम्नलिखित तालिका में जिले के कुल, ग्रामीण एवं नगरीय क्षेत्रों का घनत्व दर्शाया गया है :

तालिका 7

कुल, ग्रामीण एवं नगरीय क्षेत्रों में जनसंख्या का घनत्व

जिला/तहसील	घनत्व प्रति वर्ग किलोमीटर		
	कुल	ग्रामीण	नगरीय
1	2	3	4
जिला जैसलमेर	**6**	**5**	**251**
जैसलमेर तहसील	4	4	175
पोकरण तहसील	12	11	2,177

10. इस जिले में कुल 76 ग्राम ऐसे हैं जिनमें जनसंख्या का घनत्व 10 से अधिक है। ऐसे गांव कुल आबाद ग्रामों के छटे हिस्से से भी कुछ कम ही हैं। इस श्रेणी में 29 ग्राम (6.28 प्रतिशत) ऐसे भी हैं जिनमें जनसंख्या का घनत्व 20 व्यक्ति या इससे अधिक है तथा अन्य 47 ग्रामों (10.17 प्रतिशत) में जनसंख्या घनत्व 11 से 20 व्यक्ति प्रति वर्ग किलोमीटर के मध्य है। जिले के शेष 386 ग्राम (83.55 प्रतिशत) कम आबादी वाले हैं और उनमें जनसंख्या का घनत्व 10 से कम है। इस स्थिति को आगे दी जा रही तालिका में स्पष्ट किया गया है :

तालिका 8

जनसंख्या घनत्व की श्रेणियों के अनुसार ग्रामों का वितरण

घनत्व की श्रेणी (प्रति वर्ग कि.मी.)	प्रत्येक घनत्व श्रेणी में आबाद ग्रामों की कुल संख्या	प्रत्येक घनत्व श्रेणी में ग्रामों का प्रतिशत	घनत्व की श्रेणी (प्रति वर्ग कि.मी.)	प्रत्येक घनत्व श्रेणी में आबाद ग्रामों का कुल संख्या	प्रत्येक घनत्व श्रेणी में ग्रामों का प्रतिशत
1	2	3	1	2	3
10 तक	386	83.55	201–300	—	—
11– 20	47	10.17	301–500	—	—
21– 50	29	6.28	501 एवं अधिक	—	—
51–100	—	—			
101–200	—	—	योग	462	100.00

11. निम्न तालिका देखने पर ग्रामों में तहसील स्तर पर जनसंख्या घनत्व की स्थिति और अधिक स्पष्ट होती है :

तालिका 9

जनसंख्या घनत्व के अनुसार ग्रामों का वितरण

जिला/तहसील	कुल आबाद ग्राम	प्रत्येक जनसंख्या घनत्व वर्ग में ग्रामों की संख्या (कोष्ठक में दी गई संख्यायें प्रत्येक वर्ग के ग्रामों के प्रतिशत को बतलाती हैं)								
		0–10	11–20	21–50	51–100	101–200	201–300	301–500	501 एवं अधिक	अवर्गीकृत
1	2	3	4	5	6	7	8	9	10	11
जिला जैसलमेर	**462**	**386**	**47**	**29**	—	—	—	—	—	—
	(100.00)	**(83.55)**	**(10.17)**	**(6.28)**						
जैसलमेर तहसील	346	335	8	3	—	—	—	—	—	—
	(100.00)	(96.82)	(2.31)	(0.87)						
पोकरण तहसील	116	51	39	26	—	—	—	—	—	—
	(100.00)	(43.97)	(33.62)	(22.41)						

स्त्री-पुरुष अनुपात

12. जिले में 1901 के बाद के दशकों में स्त्री-पुरुष अनुपात में पर्याप्त परिवर्तन आया है। जिले की जनसंख्या में स्त्रियों का अनुपात पुरुषों की तुलना में हमेशा कम रहा है।

13. यदि हम ग्रामीण एवं नगरीय क्षेत्रों में स्त्री-पुरुष अनुपात की तुलना करें तो हमें ज्ञात होगा कि 1921 तक तुलनात्मक रूप से ग्रामीण क्षेत्रों की अपेक्षा नगरीय क्षेत्रों में स्त्रियों का अनुपात अधिक था। यहां तक कि 1941 तक व तत्पश्चात् 1961 में भी नगरीय क्षेत्रों में ग्रामीण क्षेत्रों की अपेक्षाकृत स्त्रियों का अनुपात अधिक पाया गया। परन्तु 1961 के पश्चात् स्थिति में परिवर्तन आया और 1981 की जनगणना तक ग्रामीण क्षेत्रों में अपेक्षाकृत स्त्रियों का अनुपात बढ़ गया। यह अन्तर काफी चौंकाने वाला था। निम्न तालिका में वर्ष 1901 से 1981 की अवधि में दर्ज जिले के स्त्री-पुरुष अनुपात को बतलाया गया है :

तालिका 10

1901 से स्त्री-पुरुष अनुपात

जनगणना वर्ष	प्रति 1,000 पुरुषों पर स्त्रियों की संख्या			जनगणना वर्ष	प्रति 1,000 पुरुषों पर स्त्रियों की संख्या		
	कुल	ग्रामीण	नगरीय		कुल	ग्रामीण	नगरीय
1	2	3	4	1	2	3	4
1901	870	839	1,010	1951	817	820	793
1911	837	807	1,027	1961	802	795	874
1921	808	781	1,002				
1931	851	832	961	1971	810	823	739
1941	829	815	932	1981	811	822	745

14. अब हम जिले की दोनों तहसीलों में उपलब्ध स्त्री-पुरुष अनुपात के बारे में गौर करेंगे। तुलनात्मक अध्ययन के लिए 1971 के आंकड़े भी दर्शाए गए हैं। वर्ष 1981 में पोकरण तहसील मे कुल पुरुषों की जनसंख्या में स्त्रियों का अनुपात उच्चतर (834)

था। यह अनुपात 1971 में 838 दर्ज किया गया था। यही स्थिति ग्रामीण एवं नगरीय क्षेत्रों में देखी गई है। दूसरी तरफ जैसलमेर तहसील में स्त्री-पुरुष अनुपात ग्रामीण एवं नगरीय क्षेत्रों में अपेक्षाकृत कम पाया गया है निम्न तालिका में 1971 एवं 1981 की जनगणना के आधार पर तहसील स्तर पर ग्रामीण एवं नगरीय क्षेत्रों के स्त्री-पुरुष अनुपात के आंकड़े अलग-अलग दर्शाए गए हैं :

तालिका 11

1971 एवं 1981 में तहसील स्तर पर स्त्री-पुरुष अनुपात

जिला/तहसील	प्रति 1,000 पुरुषों पर स्त्रियों की संख्या					
	1971			1981		
	कुल	ग्रामीण	नगरीय	कुल	ग्रामीण	नगरीय
1	2	3	4	5	6	7
जिला जैसलमेर	**810**	**823**	**739**	**811**	**822**	**745**
जैसलमेर तहसील	785	807	698	791	805	730
पोकरण तहसील	838	839	832	834	840	776

प्रतिशत था। जिले के नगरीय क्षेत्रों में यह अनुपात क्रमश: 2.52 एवं 2.88 प्रतिशत था जो यह दर्शाता है कि नगरीय क्षेत्रों में इस समुदाय के अनुपात में 0.36 प्रतिशत की कमी हुई। जिले एवं इसकी विभिन्न तहसीलों में अनुसूचित जाति एवं अनुसूचित जनजाति के जनसंख्या वितरण (प्रतिशत) को कुल, ग्रामीण एवं नगरीय क्षेत्रों के अनुसार नीचे दी गई तालिका में प्रदर्शित किया गया है :

तालिका 12

1981 में अनुसूचित जाति एवं अनुसूचित जनजाति जनसंख्या का प्रतिशत वितरण

जिला/तहसील	कुल जनसंख्या में अनुसूचित जाति का प्रतिशत			कुल जनसंख्या में अनुसूचित जनजाति का प्रतिशत		
	कुल	ग्रामीण	नगरीय	कुल	ग्रामीण	नगरीय
1	2	3	4	5	6	7
जिला जैसलमेर	**14.52**	**15.24**	**9.90**	**4.39**	**4.69**	**2.52**
जैसलमेर तहसील	15.52	16.95	8.69	4.85	5.44	2.06
पोकरण तहसील	13.43	13.54	12.34	3.90	3.95	3.44

अनुसूचित जाति तथा अनुसूचित जनजाति जनसंख्या

15. 1981 की जनगणना के अनुसार जिले की कुल जनसंख्या में अनुसूचित जाति का अनुपात 14.52 प्रतिशत रहा जबकि 1971 में यह 13.6 प्रतिशत था अर्थात् दशक 1971–81 में अनुसूचित जाति के लोगों में एक प्रतिशत की भी वृद्धि नहीं हुई। ग्रामीण क्षेत्रों में 1981 की जनगणना के अनुसार जिले की कुल ग्रामीण जनसंख्या में अनुसूचित जातियों का अनुपात 15.24 प्रतिशत रहा जबकि नगरीय क्षेत्रों में इनका अनुपात 9.90 प्रतिशत ही दर्ज किया गया। 1971 में यह अनुपात ग्रामीण एवं नगरीय क्षेत्रों के लिए क्रमश: 14.5 और 8.2 प्रतिशत था।

16. जिले में अनुसूचित जातियों की तुलना में अनुसूचित जनजातियों का अनुपात काफी कम है। 1981 में अनुसूचित जनजाति का अनुपात जिले की कुल जनसंख्या में 4.39 प्रतिशत है जबकि 1971 में यह 4.13 प्रतिशत था जो कि जिले में अनुसूचित जनजाति की संख्या में 0.26 प्रतिशत की वृद्धि दर्शाता है। 1981 की जनगणना के अनुसार जिले के ग्रामीण क्षेत्रों में अनुसूचित जनजाति का अनुपात 4.69 प्रतिशत है, जबकि 1971 में यह 4.34

17. जिले में तहसील स्तर पर अनुसूचित जाति की जनसंख्या के वितरण का विश्लेषण करने पर यह ज्ञात होता है कि जैसलमेर तहसील में अधिकतम 55.63 प्रतिशत और पोकरण तहसील में न्यूनतम 44.37 प्रतिशत अनुसूचित जाति के लोग रहते हैं। जिले के ग्रामीण व नगरीय क्षेत्रों में भी यही स्थिति पाई गई है। जहां तक दोनों तहसीलों में अनुसूचित जनजाति के वितरण का संबंध है, यह जैसलमेर में 57.43 प्रतिशत और पोकरण तहसील में 42.57 प्रतिशत है। जिले के ग्रामीण व नगरीय क्षेत्रों में भी यही स्थिति पाई गई है।

18. अनुसूचित जाति एवं जनजाति के अधिकांश लोग जिले के ग्रामीण क्षेत्रों में निवासित हैं। अनुसूचित जाति की कुल जनसंख्या 35,284 का अधिकतम भाग 32,025 (90.76 प्रतिशत व्यक्ति) ग्रामीण क्षेत्रों में रहता है। इसके विपरीत अनुसूचित जनजाति के कुल 10,680 व्यक्तियों में से 92 प्रतिशत से भी कुछ अधिक व्यक्ति ग्रामीण क्षेत्रों में रहते हैं और 8 प्रतिशत से कुछ कम नगरीय क्षेत्रों में रहते पाए गए हैं। नीचे दी जा रही तालिका में अनुसूचित जाति एवं अनुसूचित जनजाति के जनसंख्या वितरण एवं जिले की कुल जनसंख्या में इनके अनुपात को दर्शाया गया है :

तालिका 13

जिला एवं तहसील स्तर पर अनुसूचित जाति और अनुसूचित जनजाति जनसंख्या का ग्रामीण/नगरीय वितरण

जिला/तहसील	अनुसूचित जाति जनसंख्या			अनुसूचित जनजाति जनसंख्या		
	कुल	ग्रामीण	नगरीय	कुल	ग्रामीण	नगरीय
1	2	3	4	5	6	7
जिला जैसलमेर	**35,284**	**32,025**	**3,259**	**10,680**	**9,851**	**829**
	(100.00)	**(100.00)**	**(100.00)**	**(100.00)**	**(100.00)**	**(100.00)**
जैसलमेर तहसील	**19,628**	**17,712**	**1,916**	**6,134**	**5,679**	**455**
	(55.63)	**(55.31)**	**(58.79)**	**(57.43)**	**(57.65)**	**(54.89)**
पोकरण तहसील	**15,656**	**14,313**	**1,343**	**4,546**	**4,172**	**374**
	(44.37)	**(44.69)**	**(41.21)**	**(42.57)**	**(42.35)**	**(45.11)**

19. जिले में ग्राम स्तर पर अनुसूचित जाति और अनुसूचित जनजातियों की जनसंख्या के वितरण का विश्लेषण करने पर हमें ज्ञात होता है कि आबाद ग्रामो में करीब 20.78 प्रतिशत (96 ग्राम) ऐसे है जहां कि अनुसूचित जाति के लोग कुल जनसंख्या के 20 प्रतिशत से अधिक हैं। करीब 7.79 प्रतिशत (36) ग्रामों में 16 से 20 प्रतिशत, 9.09 प्रतिशत (42 ग्रामों) में 11 से 15 प्रतिशत, 10.82 प्रतिशत (50 ग्रामों) में 6 से 10 प्रतिशत और शेष 10.18 प्रतिशत (47) ग्रामों में कुल आबादी में इस समुदाय का अनुपात 5 प्रतिशत से भी कम है। इससे पता चलता है कि अनुसूचित जाति के लोग ग्रामों के आकर और जनसंख्या के अनुपात में समान रूप से वितरित हैं। हालांकि 191 ग्राम (41.34 प्रतिशत) ऐसे हैं जिनमें इनका कोई भी सदस्य नहीं रहता है।

20. इसके विपरीत जिले के 19.26 प्रतिशत अथवा 89 ग्राम ऐसे हैं जहां कि कुल जनसंख्या में अनुसूचित जनजाति का अनुपात 5 प्रतिशत से भी कम है। जिले के 52 ग्राम जिनका कुल आबाद ग्रामों की संख्या में अनुपात केवल 11.26 प्रतिशत है, ऐसे हैं, जहां कि कुल जनसंख्या में अनुसूचित जनजाति की जनसंख्या का प्रतिशत 6 से 15 के मध्य रहा है। जिले के अन्य 7.58 प्रतिशत अथवा 35 ग्राम ऐसे हैं जहां कि यह अनुपात 16 से 50 प्रतिशत रहा है। यह रोचक बात है कि मात्र 11 (2.38 प्रतिशत) ग्राम ऐसे हैं जिनमें अनुसूचित जनजाति के लोग उन गांवों की कुल जनसंख्या में 50 प्रतिशत से भी अधिक हैं। यह ध्यान देने योग्य है कि जिले में कुल आबाद ग्रामों में से 59.52 प्रतिशत ग्रामों में, जिनकी संख्या 275 है, अनुसूचित जनजाति का एक भी सदस्य रहता हुआ नहीं पाया गया। निम्न तालिका से स्थिति और अधिक स्पष्ट हो जाती है :

तालिका 14

ग्रामों की कुल जनसंख्या में से अनुसूचित जाति एवं अनुसूचित जनजाति जनसंख्या का अनुपात

अनुसूचित जाति			अनुसूचित जनजाति		
कुल जनसंख्या में अनुसूचित जाति की जनसंख्या के प्रतिशत की श्रेणियां	प्रत्येक श्रेणी में ग्रामों की संख्या	प्रत्येक श्रेणी में ग्रामों का प्रतिशत	कुल जनसंख्या में अनुसूचित जनजाति की जनसंख्या के प्रतिशत की श्रेणियां	प्रत्येक श्रेणी में ग्रामों की संख्या	प्रत्येक श्रेणी में ग्रामों का प्रतिशत
1	2	3	4	5	6
शून्य	**191**	**41.34**	**शून्य**	**275**	**59.52**
5 तक	**47**	**10.18**	**5 तक**	**89**	**19.26**
6–10	**50**	**10.82**	**6–15**	**52**	**11.26**
11–15	**42**	**9.09**	**16–25**	**15**	**3.25**
16–20	**36**	**7.79**	**26–35**	**15**	**3.25**
21–30	**43**	**9.31**	**36–50**	**5**	**1.08**
31 एवं अधिक	**53**	**11.47**	**51 एवं अधिक**	**11**	**2.38**
योग	**462**	**100.00**	**योग**	**462**	**100.00**

21. निम्न दो तालिकाओं में ग्रामों की अनुसूचित जाति व अनुसूचित जनजाति की जनसंख्या को तहसील स्तर पर अलग-अलग दर्शाया गया है :

तालिका 15

ग्रामों में निवासित कुल जनसंख्या में अनुसूचित जाति की जनसंख्या का अनुपात

जिला/तहसील	कुल आबाद ग्राम	कुल जनसंख्या में अनुसूचित जाति की जनसंख्या के प्रत्येक प्रतिशत श्रेणी में ग्रामों की संख्या (कोष्ठक में दी गई संख्यायें प्रत्येक श्रेणी के ग्रामों के प्रतिशत को बतलाती हैं)						
		शून्य	5 तक	6–10	11–15	16–20	21–30	31 एवं अधिक
1	2	3	4	5	6	7	8	9
जिला जैसलमेर	**462**	**191**	**47**	**50**	**42**	**36**	**43**	**53**
	(100.00)	**(41.34)**	**(10.18)**	**(10.82)**	**(9.09)**	**(7.79)**	**(9.31)**	**(11.47)**
जैसलमेर तहसील	**346**	**168**	**31**	**31**	**21**	**21**	**28**	**46**
	(100.00)	**(48.56)**	**(8.96)**	**(8.96)**	**(6.07)**	**(6.07)**	**(8.09)**	**(13.29)**
पोकरण तहसील	**116**	**23**	**16**	**19**	**21**	**15**	**15**	**7**
	(100.00)	(19.83)	(13.79)	(16.38)	(18.10)	(12.93)	(12.93)	(6.0)

तालिका 16

ग्रामों में निवासित कुल जनसंख्या में अनुसूचित जनजाति की जनसंख्या का अनुपात

जिला/तहसील	कुल आबाद ग्राम	कुल जनसंख्या में अनुसूचित जनजाति की जनसंख्या के प्रत्येक प्रतिशत श्रेणी में ग्रामों की संख्या (कोष्ठक में दी गई संख्याएं प्रत्येक श्रेणी के ग्रामों के प्रतिशत को बतलाती हैं)						
		शून्य	5 तक	6–15	16–25	26–35	36–50	51 एवं अधिक
1	2	3	4	5	6	7	8	9
जिला जैसलमेर	**462**	**275**	**89**	**52**	**15**	**15**	**5**	**11**
	(100.00)	**(59.52)**	**(19.26)**	**(11.26)**	**(3.25)**	**(3.25)**	**(1.08)**	**(2.38)**
जैसलमेर तहसील	**346**	**223**	**48**	**34**	**12**	**13**	**5**	**11**
	(100.00)	(64.45)	(13.87)	(9.83)	(3.47)	(3.76)	(1.44)	(3.18)
पोकरण तहसील	**116**	**52**	**41**	**18**	**3**	**2**	**—**	**—**
	(100.00)	(44.83)	(35.34)	(15.52)	(2.59)	(1.72)		

22. यदि हम देखें कि जिले के नगरीय क्षेत्रों में अनुसूचित जाति व अनुसूचित जनजाति के लोगों का वितरण कैसा है, तो अनुसूचित जाति के लोगों का अनुपात जिले की कुल नगरीय आबादी में केवल 9.90 प्रतिशत है जबकि अनुसूचित जनजाति के लोग कुल नगरीय आबादी में 3 प्रतिशत से भी कम अर्थात् (2.52 प्रतिशत) है। जिले के दोनों नगरीय केन्द्रों में रहने वाले अनुसूचित जाति के लोगों का अधिकतम अनुपात (12.34 प्रतिशत) पोकरण नगर में निवास करता है जबकि न्यूनतम अनुपात (8.69 प्रतिशत)

जैसलमेर नगर में दर्ज किया गया है। इन दोनों नगरों में निवासित अनुसूचित जनजाति का अनुपात भी इसी प्रकार है। अनुसूचित जनजाति का कुल जनसंख्या में अनुपात पोकरण नगर में 3.44 प्रतिशत पाया गया है जबकि जैसलमेर नगर में यह अनुपात मात्र 2.06 प्रतिशत ही है। नीचे दी जा रही तालिका प्रत्येक नगर की कुल जनसंख्या में अनुसूचित जाति एवं अनुसूचित जनजाति के अनुपात को दर्शाती है :

तालिका 17

नगरों की जनसंख्या में अनुसूचित जाति/अनुसूचित जनजाति का अनुपात

नगर का नाम	कुल जनसंख्या	कुल अनुसूचित जाति जनसंख्या	कुल अनुसूचित जनजाति जनसंख्या	कुल जनसंख्या में अनुसूचित जाति जनसंख्या का प्रतिशत	कुल जनसंख्या में अनुसूचित जनजाति जनसंख्या का प्रतिशत
1	2	3	4	5	6
समस्त नगर	**32,927**	**3,259**	**829**	**9.90**	**2.52**
जैसलमेर तहसील	22,041	1,916	455	8.69	2.06
पोकरण तहसील	10,886	1,343	374	12.34	3.44

साक्षरता

23. जनगणना 1981 के अनुसार इस जिले की कुल जनसंख्या में साक्षरों का अनुपात 15.80 प्रतिशत है जबकि राज्य स्तर पर साक्षरता दर 24.38 प्रतिशत है। 1971 एवं 1961 में इस जिले की साक्षरता दर क्रमश: 13.41 एवं 8.11 प्रतिशत थी। इस प्रकार 1971–81 दशक के दौरान साक्षरता दर में कुल मिलाकर करीब 2 प्रतिशत की वृद्धि रही जबकि 1961–1971 में 5 प्रतिशत वृद्धि दर्ज की गई थी। जिला स्तर पर पिछली चार जनगणनाओं की साक्षरता का एक तुलनात्मक चित्र निम्न तालिका में प्रस्तुत किया है :

तालिका 18

1951 से साक्षरता

जनगणना वर्ष	साक्षरता दर		
	व्यक्ति	पुरुष	स्त्रियां
1	2	3	4
1951	4.29	6.99	0.96
1961	8.11	13.04	1.96
1971	13.41	21.07	3.94
1981	15.80	24.35	5.25

24. स्वतंत्रता के तुरन्त पश्चात् 1951 की जनगणना में दर्ज की गई साक्षरता दर केवल 4.29 प्रतिशत ही थी जो 1981 की जनगणना में बढ़कर 15.80 प्रतिशत हो गई जो 11.51 प्रतिशत की शुद्ध वृद्धि दर्शाती है। यह मुख्यत: स्वतंत्रता प्राप्ति के बाद इस दिशा में किये गये प्रयासों का परिणाम है। यद्यपि इस जिले की साक्षरता दर प्रत्येक दशक में निश्चित रूप से बढ़ी है किन्तु स्त्री-पुरुष की साक्षरता दर में अभी भी पर्याप्त असमानता पाई गई है। जिले के सभी भागों में स्त्रियों की साक्षरता दर पुरुषों की साक्षरता दर से पिछड़ रही है अर्थात् नगरीय एवं ग्रामीण, दोनों क्षेत्रों के लिए आगे दी जा रही तालिका में एक तुलनात्मक चित्र प्रदर्शित किया गया है :

तालिका 19

स्त्री-पुरुष वर्गों में एवं कुल ग्रामीण व नगरीय क्षेत्रों के अनुसार साक्षरता

जिला/तहसील	कुल ग्रामीण नगरीय	साक्षरता का प्रतिशत		
		व्यक्ति	पुरुष	स्त्रियां
1	2	3	4	5
जिला जैसलमेर	**कुल**	**15.80**	**24.35**	**5.25**
	ग्रामीण	**10.55**	**17.93**	**1.57**
	नगरीय	**49.31**	**63.62**	**30.10**
जैसलमेर तहसील	कुल	18.22	27.05	7.06
	ग्रामीण	10.73	18.14	7.52
	नगरीय	53.73	67.54	34.81
पोकरण तहसील	कुल	13.17	21.35	3.34
	ग्रामीण	10.36	17.71	1.61
	नगरीय	40.36	55.48	20.89

25. उपरोक्त तालिका के अवलोकन से यह ज्ञात होगा कि जिले में तहसील स्तर पर साक्षरता दर जैसलमेर तहसील में अधिकतम 18.22 प्रतिशत तथा पोकरण तहसील में न्यूनतम 13.17 प्रतिशत दर्ज की गई। नगरीय क्षेत्रों की अपेक्षाकृत ग्रामीण क्षेत्रों में दोनों तहसीलों की साक्षरता दर में कोई विशेष अन्तर नहीं पाया गया। जैसलमेर तहसील के ग्रामीण क्षेत्रों में साक्षरता दर 10.73 प्रतिशत दर्ज की गई है जबकि पोकरण तहसील में यह 10.36 प्रतिशत थी। दूसरी ओर नगरीय क्षेत्रों में जैसलमेर व पोकरण तहसीलों में साक्षरता दर का अनुपात क्रमशः 53 73 एवं 40.36 प्रतिशत रहा। पुरुषों में साक्षरता दर का अनुपात जैसलमेर तहसील में 27.05 प्रतिशत व पोकरण तहसील में 21.35 प्रतिपाया गया है जबकि इन्हीं तहसीलों के ग्रामीण क्षेत्रों में पुरुष साक्षरता दर का अनुपात क्रमशः 18.14 व 17.71 प्रतिशत रहा। नगरीय क्षेत्रों में पुरुष साक्षरता दर जैसलमेर तहसील में 67 54 प्रतिशत तथा पोकरण तहसील में 55.48 प्रतिशत दर्ज की गई। जिले में स्त्रियों की साक्षरता दर काफी निराशाजनक स्थिति प्रस्तुत करती है, खासतौर पर ग्रामीण क्षेत्रों में जहां स्त्रियों की साक्षरता दर पोकरण तहसील में मात्र 1.61 प्रतिशत दर्ज की गई है जबकि जैसलमेर तहसील में यह 7.52 प्रतिशत रही। नगरीय क्षेत्रों में फिर भी कुछ स्थिति में सुधार नजर आता है। जैसलमेर के नगरीय क्षेत्रों में स्त्रियों में साक्षरता दर 34.81 प्रतिशत दर्ज की गई है जबकि पोकरण तहसील में यह 20.89 प्रतिशत रही।

26. ग्राम स्तर पर हमें पता चलता है कि छोटे व बड़े ग्रामों की तुलना में मध्यम आकार के ग्रामों में साक्षरता दर अधिक रही है। 2,000 से 4,999 आबादी वाले मात्र 8 गावों में साक्षरता दर उन्हें एक साथ देखने पर अधिकतम इस ग्राम समूह में लगभग 14.37 प्रतिशत है। नीचे दी गई तालिका में जिला स्तर पर प्रत्येक जनसंख्या श्रेणी के ग्रामों की संख्या तथा इन श्रेणियों में 1981 के दौरान रिकार्ड की गई साक्षरता दर को दर्शाया गया है :

तालिका 20

ग्रामों की जनसंख्या श्रेणियों के अनुसार साक्षरता दरें

जनसंख्या श्रेणियां	प्रत्येक श्रेणी में ग्रामों की संख्या	साक्षरता दर	जनसंख्या श्रेणियां	प्रत्येक श्रेणी में ग्रामों की संख्या	साक्षरता दर
1	2	3	1	2	3
200 से कम	195	8.14	5,000–9,999	1	10.67
200– 499	145	8.27	10,000 एवं अधिक	1	7.63
500–1,999	112	11.37			
2,000–4,999	8	14.37	**योग**	**462**	**10.55**

27. निम्न तालिका में विभिन्न तहसीलों के लिए ग्रामो की जनसंख्या श्रेणियों के अनुसार निकाली गई साक्षरता दर को दर्शाया गया है :

तालिका 21

ग्रामों की जनसंख्या श्रेणी के अनुसार साक्षरता दरें

जिला/तहसील	कुल आबाद ग्राम	प्रत्येक जनसंख्या श्रेणी में ग्रामों की संख्या (कोष्ठक में दी गई संख्यायें प्रत्येक श्रेणी की साक्षरता दर के प्रतिशत को बतलाती हैं)					
		200 से कम	200–499	500–1,999	2,000–4,999	5,000–9,999	10,000 एवं अधिक
1	2	3	4	5	6	7	8
जिला जैसलमेर	**462**	**195**	**145**	**112**	**8**	**1**	**1**
	(10.55)	**(8.14)**	**(8.27)**	**(11.37)**	**(14.37)**	**(10.67)**	**(7.63)**
जैसलमेर तहसील	**346**	**173**	**115**	**56**	**2**	**—**	**—**
	(10.73)	**(7.78)**	**(7.76)**	**(12.71)**	**(19.66)**		
पोकरण तहसील	**116**	**22**	**30**	**56**	**6**	**1**	**1**
	(10.36)	**(9.80)**	**(9.98)**	**(10.22)**	**(12.63)**	**(10.67)**	**(7.63)**

28. जिले के समस्त नगरीय क्षेत्रों में मिलाकर साक्षरता दर 49.31 प्रतिशत रही है। नीचे दी गई तालिका जिले के दोनों नगरों में रिकार्ड की गई साक्षरता दर को दर्शाती है :

तालिका 22

नगरों की साक्षरता दर

नगर का नाम	साक्षरता दर
1	2
समस्त नगर	**49.31**
जैसलमेर	**53.73**
पोकरण	**40.36**

कार्यरत जनसंख्या

29. 1981 की जनगणना में जिले की जनसंख्या का वर्गीकरण आर्थिक गतिविधि के आधार पर 3 श्रेणियों में किया गया है। यानि (1) मुख्य कार्यरत (2) सीमांतिक कार्यरत (3) अकार्यरत। इस वर्गीकरण के आधार पर जिले की सम्पूर्ण जनसंख्या का 63.69 प्रतिशत अकार्यरत है। सम्पूर्ण जनसंख्या का 32.09 प्रतिशत मुख्य कार्यरत व 4.22 प्रतिशत सीमांतिक कार्यरत का है। जिले के ग्रामीण क्षेत्रों में अकार्यरत जनसंख्या का अनुपात 62.89 प्रतिशत है, जबकि नगरीय क्षेत्रों में यह अनुपात 68.80 प्रतिशत है जो कि ग्रामीण क्षेत्रों के अनुपात से काफी अधिक है। मुख्य कार्यरत एवं सीमान्त कार्यरतों का अनुपात ग्रामीण क्षेत्रों में क्रमश: 32.36 एवं 4.75 प्रतिशत है, जबकि नगरीय क्षेत्रों में यह अनुपात क्रमश: 30.33 और 0.87 प्रतिशत है।

30. पुरुषों के संदर्भ में सम्पूर्ण पुरुष जनसंख्या का 55.04 प्रतिशत मुख्य कार्यरत, 1.19 प्रतिशत सीमांतिक कार्यरत एवं शेष 43.77 प्रतिशत अकार्यरतों का है। फिर भी ग्रामीण क्षेत्रों में सम्पूर्ण पुरुष जनसंख्या का 55.77 प्रतिशत अनुपात मुख्य कार्यरत का है जो कि अकार्यरत पुरुषों के 42.89 प्रतिशत अनुपात से कहीं अधिक है और सीमांतिक कार्यरत पुरुष मात्र 1.34 प्रतिशत है। नगरीय क्षेत्रों में ध्यान देने योग्य बात यह है कि सम्पूर्ण पुरुष जनसंख्या का 49.19 प्रतिशत अकार्यरत है तथा 50.57 प्रतिशत मुख्य कार्यरत एवं 0.24 प्रतिशत सीमांतिक कार्यरत है।

31. स्त्रियों के संदर्भ में सम्पूर्ण स्त्री जनसंख्या का 88.24 प्रतिशत अकार्यरत एवं मुख्य कार्यरत और सीमांतिक कार्यरत क्रमश: 3.80 तथा 7.96 प्रतिशत है। ग्रामीण क्षेत्रों में, नगरीय क्षेत्रों की अपेक्षा अकार्यरत स्त्रियों का अनुपात कम है। ग्रामीण एवं नगरीय क्षेत्रों में यह अनुपात क्रमश: 87.22 एवं 95.11 प्रतिशत है। दूसरी तरफ नगरीय क्षेत्रों में सम्पूर्ण स्त्री जनसंख्या का 3.19 प्रतिशत मुख्य कार्यरत है, जब कि ग्रामीण क्षेत्रों में उनका अनुपात (3.89 प्रतिशत) से कुछ अधिक है। इसके विपरीत नगरीय क्षेत्रों में स्त्री सीमांतिक कार्यरत का अनुपात 1.70 प्रतिशत है, जबकि ग्रामीण क्षेत्र में यह अनुपात 8.89 प्रतिशत है।

32. निम्न तालिका मुख्य कार्यरत, सीमांतिक कार्यरत एवं अकार्यरत जनसंख्या का सम्पूर्ण, ग्रामीण एवं नगरीय क्षेत्रों के लिए तहसील स्तर पर वितरण पृथक्-पृथक् प्रस्तुत करती है :

तालिका 23

जिले में मुख्य काम करने वाले, सीमांतिक काम करने वाले एवं अकार्यरत जनसंख्या का प्रतिशत

जिला/तहसील	कुल ग्रामीण नगरीय	कुल जनसंख्या में मुख्य कार्यरत जनसंख्या का प्रतिशत			कुल जनसंख्या में सीमान्त कार्यरत जनसंख्या का प्रतिशत			कुल जनसंख्या में अकार्यरत जनसंख्या का प्रतिशत		
		व्यक्ति	पुरुष	स्त्रियां	व्यक्ति	पुरुष	स्त्रियां	व्यक्ति	पुरुष	स्त्रियां
1	2	3	4	5	6	7	8	9	10	11
जिला जैसलमेर	**कुल**	**32.09**	**55.04**	**3.80**	**4.22**	**1.19**	**7.96**	**63.69**	**43.77**	**88.24**
	ग्रामीण	**32.36**	**55.77**	**3.89**	**4.75**	**1.34**	**8.89**	**62.89**	**42.89**	**87.22**
	नगरीय	**30.33**	**50.57**	**3.19**	**0.87**	**0.24**	**1.70**	**68.80**	**49.19**	**95.11**

1	2	3	4	5	6	7	8	9	10	11
जैसलमेर तहसील	कुल	31.64	54.26	3.04	3.01	1.05	5.50	65.35	44.69	91.46
	ग्रामीण	31.62	54.72	2.92	3.56	1.22	6.47	64.82	44.06	90.61
	नगरीय	31.70	52.16	3.69	0.43	0.27	0.64	67.87	47.57	95.67
पोकरण तहसील	कुल	32.58	55.91	4.59	5.53	1.34	10.56	61.89	42.75	84.85
	ग्रामीण	33.09	56.82	4.83	5.92	1.47	11.22	60.99	41.71	83.95
	नगरीय	27.58	47.27	2.21	1.74	0.18	3.76	70.68	52.55	94.03

33. उपरोक्त तालिका से स्पष्ट है कि तहसील स्तर पर मुख्य कार्यरत का अधिकतम अनुपात (32.58 प्रतिशत) पोकरण तहसील में तथा न्यूनतम अनुपात (31.64 प्रतिशत) जैसलमेर तहसील में है। यही स्थिति सीमांतिक कार्यरत जनसंख्या की है जिसका अनुपात पोकरण व जैसलमेर तहसील में क्रमशः 5.53 व 3.01 पाया गया है। अकार्यरत जनसंख्या का अधिकतम अनुपात (65.35 प्रतिशत) जैसलमेर तहसील में एवं न्यूनतम (61.89 प्रतिशत) पोकरण तहसील में पाया गया है। यही स्थिति तहसील स्तर पर ग्रामीण क्षेत्रों में पाई गई है। दूसरी तरफ तहसील स्तर पर नगरीय क्षेत्रों में स्थिति भिन्न है। इन क्षेत्रों में मुख्य कार्यरतों का अधिकतम अनुपात (31.70 प्रतिशत) जैसलमेर तहसील में पाया गया है जबकि पोकरण तहसील में वह केवल 27.58 प्रतिशत है।

34. सम्पूर्ण कार्यरत जनसंख्या का वितरण कृषि एवं अन्य आर्थिक गतिविधियों के अनुसार निम्न तालिका में दर्शाया गया है :

तालिका 24

आर्थिक क्रिया-कलापों के अनुसार कार्यरत जनसंख्या का प्रतिशत वितरण

जिला/तहसील	कुल ग्रामीण नगरीय	कुल मुख्य काम करने वाले		मुख्य काम करने वालों की श्रेणियां							
				काश्तकार		खेतिहर मजदूर		पारिवारिक उद्योग		अन्य काम करने वाले	
		पुरुष	स्त्रियां	पुरुष	स्त्रियां	पुरुष	स्त्रियां	पुरुष	स्त्रियां	पुरुष	स्त्रियां
1	2	3	4	5	6	7	8	9	10	11	12
जिला जैसलमेर	कुल	100.00	100.00	58.73	54.29	2.91	10.90	2.31	7.33	36.05	27.48
	ग्रामीण	100.00	100.00	66.21	59.18	3.02	12.06	1.92	7.24	28.85	21.52
	नगरीय	100 00	100.00	8.30	14.06	2.18	1.34	4.94	8.04	84.58	76 56
जैसलमेर तहसील	कुल	100.00	100.00	46.16	33.49	2.39	4.06	2.59	13.57	48.86	48.88
	ग्रामीण	100.00	100.00	55.02	38.63	2.61	5.08	2.53	14.94	39.84	41.35
	नगरीय	100.00	100.00	3.94	13.12	1.34	—	2.85	8.16	91.87	78.72
पोकरण तहसील	कुल	100.00	100.00	72.28	68.83	3.47	15.69	2.00	2.96	22.25	12.52
	ग्रामीण	100.00	100.00	77.07	71.16	3.42	16.14	1.31	2.75	18.20	9.95
	नगरीय	100.00	100.00	18.30	17.14	4.11	5.71	9.73	7.62	67.86	69.53

35. उक्त तालिका से ज्ञात होता है कि ग्रामीण क्षेत्रों में 66.21 प्रतिशत पुरुष एवं 59.18 प्रतिशत स्त्रियां मुख्य से कृषि कार्य में संलग्न हैं। नगरीय क्षेत्रों में यह अनुपात क्रमश: 8.30 एवं 14.06 प्रतिशत है। नगरीय क्षेत्रों में कृषि एवं अन्य पारिवारिक उद्योगों की अपेक्षा मुख्य कार्यरत का अधिकांश अनुपात (84.58 प्रतिशत पुरुष एवं 76.56 प्रतिशत स्त्रियां) अन्य आर्थिक गतिविधियों में लगा हुआ है। इसके विपरीत ग्रामीण क्षेत्रों में, इस श्रेणी का अनुपात पुरुष एवं स्त्री के लिये क्रमश: 28.85 एवं 21.52 प्रतिशत है। मुख्य कार्यरत पुरुष मात्र 2.31 प्रतिशत एवं स्त्री 7.33 प्रतिशत पारिवारिक उद्योगों में लगे हुए हैं। रोचक बात यह है कि पुरुषों एवं स्त्रियों दोनों का अनुपात पारिवारिक उद्योगों में ग्रामीण क्षेत्रों की अपेक्षा नगरीय क्षेत्रों में अधिक है। जिले के सभी ग्रामीण भागों में पुरुषों की अपेक्षा स्त्रियों की संख्या खेतिहर मजदूरों के रूप में अधिक है जबकि नगरीय क्षेत्रों में उनकी संख्या पुरुषों से कुछ कम है। रोचक रूप से, जैसलमेर तहसील के नगरीय क्षेत्रों में कोई भी स्त्री खेतिहर मजदूर के रूप में कार्यरत नहीं पाई गई।

पिछले 30 वर्षों में हुए परिवर्तन

36. स्वतंत्रता के तत्काल बाद और राज्यों में प्रजातान्त्रिक ढांचे की स्थापना के बाद लोगों की सामाजिक व आर्थिक स्थिति की उन्नति के लिये बहुत से विकासोन्मुख कार्य किये गए। नीचे दी जा रही तालिका में इस युग परिवर्तन के बाद अर्थात् स्वतंत्रता पूर्व के युग की समाप्ति के पश्चात् रही प्रवृत्तियों को सांख्यिकी के माध्यम से बतलाने का प्रयास किया गया है। इस तालिका के द्वारा प्रत्येक दशक के लिए कुल जनसंख्या में नगरीय जनसंख्या का अनुपात, कुल नगरीय जनसंख्या मे दस वर्षीय परिवर्तन, जनसंख्या के घनत्व और स्त्री-पुरुष अनुपात में परिवर्तन को दर्शाया गया है। तालिका में राज्य स्तर के आंकड़े भी दिये गये हैं ताकि इन जनसांख्यिकीय पहलुओं का तुलनात्मक अध्ययन किया जा सके :

तालिका 25

राज्य की तुलना में जिले की नगरीय जनसंख्या वृद्धि, घनत्व और स्त्री-पुरुष अनुपात

	जिला जैसलमेर						राजस्थान राज्य					
जनगणना वर्ष	कुल जनसंख्या	नगरीय जनसंख्या	नगरीय जनसंख्या का प्रतिशत	नगरीय जनसंख्या में दशकीय प्रतिशत विभिन्नता	घनत्व (जनसंख्या प्रति वर्ग कि. मी.)	स्त्री-पुरुष अनुपात (प्रति 1,000 पुरुषों पर स्त्रियों की संख्या)	कुल जनसंख्या	नगरीय जनसंख्या	नगरीय जनसंख्या का प्रतिशत	नगरीय जनसंख्या में दशकीय प्रतिशत विभिन्नता	घनत्व (जनसंख्या प्रति वर्ग कि. मी.)	स्त्री-पुरुष अनुपात (प्रति 1,000 पुरुषों पर स्त्रियों की संख्या)
1	2	3	4	5	6	7	8	9	10	11	12	13
1951	109,658	13,143	11.99	—	अ०उ०	793	15,970,774	2,955,275	18.50	—	अ०उ०	928
1961	141,242	13,646	9.66	+ 3.83	38	874	20,155,602	3,281,478	16.28	+11.04	598	882
1971	167,824	24,347	14.51	+78.42	70	739	25,765,806	4,543,761	17.63	+38.47	1,198	875
1981	243,082	32,927	13.55	+35.24	251	745	34,261,862	7,210,503	21.05	+58.69	1,603	877

❀ ❀ ❀ ❀

जनगणना मकान एवं विकलाङ्ग व्यक्ति

जनगणना मकान एवं उनका उपयोग

1980 में सम्पन्न मकान सूचीकरण के दौरान जिले में कुल 67,120 जनगणना मकान पाये गये जो राज्य के कुल जनगणना मकानों का 0.84 प्रतिशत है। इन समस्त जनगणना मकानों में से 57,055 (85.00 प्रतिशत) ग्रामीण क्षेत्रों में तथा 10,065 (15.00 प्रतिशत) नगरीय क्षेत्रों में स्थित हैं। निम्नलिखित तालिका में जनगणना मकानों को जिले के ग्रामीण एवं नगरीय क्षेत्रों में किस प्रकार उपयोग में लाया जा रहा है, दर्शाया गया है :

तालिका 1

जनगणना मकान एवं उनका उपयोग

जनगणना मकानों का उपयोग	जगगणना मकानों की संख्या (कोष्ठक में प्रतिशत)		
	कुल	ग्रामीण	नगरीय
1	2	3	4
कुल जनगणना मकान	**67,120**	**57,055**	**10,065**
	(100.00)	**(100.00)**	**(100.00)**
1. खाली	14,745	12,570	2,175
	(21.97)	(22.03)	(21.61)
2. पूर्णत: या अंशत:	39,730	33,850	5,880
आवासीय मकान	(59.19)	(59.33)	(58.42)
3. गैर-आवासीय उपयोग में	3,065	1,775	1,290
प्रयुक्त मकान	(4.57)	(3.11)	(12.82)
4. अन्य	9,580	8,860	720
	(14.27)	(15.53)	(7.15)

2. उपरोक्त आंकड़ों से यह ज्ञात होता है कि जिले के ग्रामीण क्षेत्रों में 59.33 प्रतिशत मकान आवास के उपयोग में लिये गये हैं जबकि 3.11 प्रतिशत गैर-आवासीय जैसे होटल, दुकान, व्यावसायिक प्रतिष्ठान, कारखाना, रेस्टोरेन्ट, मनोरंजन एवं धार्मिक स्थान के रूप में तथा 15.53 प्रतिशत अन्य उपयोग में लाये जा रहे हैं। शेष 22.03 प्रतिशत मकान खाली पाये गये हैं। इसी प्रकार जिले के नगरीय क्षेत्रों में 58.42 प्रतिशत मकान आवासीय उपयोग में, 12.82 प्रतिशत मकान गैर-आवासीय उपयोग में, 7.15 प्रतिशत अन्य उपयोगों में आ रहे हैं। शेष 21.61 प्रतिशत मकान खाली पाये गये हैं। जनगणना मकानों के उपयोगों के तुलनात्मक विश्लेषण करने से यह स्पष्ट होता है कि गैर-आवासीय मकानों का अनुपात ग्रामीण क्षेत्रों की तुलना में नगरीय क्षेत्रों में अधिक पाया गया है, जबकि ग्रामीण क्षेत्रों में आवासीय खाली एवं "अन्य" उपयोग में लाये जा रहे मकानों की संख्या अपेक्षाकृत अधिक है।

विकलाङ्ग व्यक्ति

3. 1980 में सम्पन्न मकान सूचीकरण के दौरान जिले में कुल 598 व्यक्ति विकलाङ्ग पाये गये हैं जिनकी संख्या राज्य के कुल (80,043) ऐसे व्यक्तियों का 0.75 प्रतिशत है। जिले की कुल 598 विकलाङ्ग जनसंख्या में से 559 (93.48 प्रतिशत) ग्रामीण क्षेत्रों में तथा शेष 39 (6.52 प्रतिशत) नगरीय क्षेत्रों में रहते हुए पाये गये हैं। निम्नलिखित तालिका ऐसे व्यक्तियों की विकलाङ्गता को जिला एवं तहसील स्तर पर ग्रामीण एवं नगरीय क्षेत्रों के लिये अलग-अलग दर्शाती है :

तालिका 2

विकलाङ्ग जनसंख्या

जिला/तहसील/नगर	कुल ग्रामीण नगरीय	पूर्णत: अन्धे	पूर्णत: अपंग	पूर्णत: गूंगे
1	2	3	4	5
जिला जैसलमेर	**कुल**	**318**	**174**	**106**
	ग्रामीण	**296**	**161**	**102**
	नगरीय	**22**	**13**	**4**

1	2	3	4	5
जैसलमेर तहसील	कुल	172	79	52
	ग्रामीण	160	70	48
	नगरीय	12	9	4
जैसलमेर (एम)	नगरीय	12	9	4

1	2	3	4	5
पोकरण तहसील	कुल	146	95	54
	ग्रामीण	136	91	54
	नगरीय	10	4	—
पोकरण (एम)	नगरीय	10	4	—

4. उपर्युक्त तालिका से स्पष्ट है कि विकलाङ्ग व्यक्तियों में 53.18 प्रतिशत अन्धे, 29.10 प्रतिशत अपग एवं 17.72 प्रतिशत गूंगे हैं। इस प्रकार सम्पूर्ण जिले एवं उसके ग्रामीण व नगरीय क्षेत्रों में अन्धापन ही विकलाङ्गता का प्रमुख कारण है। जैसा कि उपर्युक्त आंकड़ों से स्पष्ट होता है। अन्धे व्यक्तियों की संख्या अपंगों के दुगुनी से कुछ कम एवं गूंगों से लगभग तीन गुनी अधिक है।

❀ ❀ ❀ ❀

ग्राम व नगर निर्देशिका का विश्लेषण

अ–ग्राम निर्देशिका

जैसलमेर जिले में 515 ग्राम हैं जिनमें से 462 (89.71 प्रतिशत) ग्राम आबाद और शेष 10.29 प्रतिशत (53 ग्राम) गैर-आबाद हैं।

2. 249 आबाद ग्रामों में शैक्षणिक सुविधायें उपलब्ध हैं। लगभग 46 प्रतिशत ग्रामों में अब तक भी कोई शिक्षण संस्थायें नहीं हैं। ऐसे ग्रामों का अधिकतम प्रतिशत (81.03 प्रतिशत) जिनमें शैक्षणिक सुविधायें हैं, पोकरण तहसील में है जब कि जैसलमेर तहसील में केवल 44.80 प्रतिशत ग्राम ऐसे हैं, जिनमें कोई शैक्षणिक संस्था है।

3. कुल आबाद ग्रामों के 8.44 प्रतिशत अर्थात् 39 ग्रामों में कम से कम एक चिकित्सा इकाई की सुविधा यहां के निवासियों को उपलब्ध है और इस प्रकार 91.56 प्रतिशत ग्रामों में लोगों को चिकित्सा सहायता प्राप्त करने के लिए निकट के ग्रामों या कस्बों में जाना पड़ता है। तहसील स्तर पर पोकरण तहसील की स्थिति बेहतर है, जहाँ ऐसे ग्रामों का अनुपात, जिनमें चिकित्सा सुविधा उपलब्धहै 14.66 प्रतिशत है जबकि जैसलमेर तहसील में 6.36 प्रतिशत ही है।

4. पीने के पानी की सुविधा कुल ग्रामों के 99.78 प्रतिशत ग्रामों में उपलब्ध है और इस प्रकार केवल एक ग्राम तहसील जैसलमेर में ऐसा है, जिसमें अभी तक पेय जल ग्राम की सीमा में उपलब्ध नहीं है। यह महत्वपूर्ण है कि पोकरण तहसील के सभी आबाद ग्रामों में और जैसलमेर तहसील में एक ग्राम को छोड़कर सभी की सीमा में पेय जल के कम से कम एक स्रोत की सुविधा उपलब्ध है।

5. इस जिले के एक चौथाई से अधिक ग्रामों में डाक व तार की सुविधाएं उपलब्ध हैं। तहसीलों में डाक सुविधा की दृष्टि से विशिष्टता लिए हुए पोकरण तहसील का पहला स्थान है, जिसके 51 प्रतिशत से भी अधिक ग्रामों में डाक की सुविधाएं उपलब्ध हैं, दूसरी तरफ जैसलमेर तहसील में यह सुविधा केवल 22.83 प्रतिशत ग्रामों में ही उपलब्ध है।

6. आश्चर्यजनक रूप से, जिले के किसी भी ग्राम में सुव्यवस्थित बाजार या हाट नहीं लगते हैं। निश्चय ही इनमें कुछ ग्रामों में छोटे किस्म की दुकानें लगने की सम्भावना अवश्य है।

7. केवल 85 ग्रामों (18.40) में पक्की सड़कों द्वारा पहुंचा जा सकता है। जिले में यातायात की दृष्टि से 131 ग्राम बस या रेल मार्ग से जुड़े हुए हैं जबकि अन्य ग्रामों के लोगों को अपने इच्छित गन्तव्य स्थानों तक पहुंचने के लिए लम्बी दूरी तय करनी पड़ती है। ऐसे ग्रामों का अनुपात अधिकतम पोकरण तहसील में और न्यूनतम जैसलमेर तहसील में है।

8. जिले के 98 प्रतिशत से अधिक ग्रामों में अभी तक भी विद्युत् सेवा उपलब्ध नहीं है। 462 ग्रामों में से केवल 8 ग्रामों में ही कृषि, घरेलू अथवा अन्य उपयोगों के लिए अभी तक विद्युत् प्रदान की गई है। तहसील स्तर पर, प्रत्येक तहसील के चार ग्राम विद्युतीकृत हुए हैं। नीचे दी गई तालिका में विभिन्न सुविधाओं की उपलब्धता के अनुसार ग्रामों का वितरण दर्शाया गया है :

तालिका 1

विभिन्न सुविधाओं की उपलब्धताओं के अनुसार ग्रामों का वितरण

जिला/तहसील	आबाद ग्रामों की संख्या	निम्नलिखित में से एक या एक से अधिक सुविधाओं वाले ग्रामों की संख्या (प्रतिशत सहित)							
		शिक्षा	चिकित्सा	पीने का पानी	डाक व तारघर	बाजार/ हाट	संचार	ग्राम तक पक्की सड़क द्वारा पहुंच	बिजली की आपूर्ति
1	2	3	4	5	6	7	8	9	10
जिला जैसलमेर	**462**	**249**	**39**	**461**	**139**	—	**131**	**85**	**8**
		(53.90)	**(8.44)**	**(99.78)**	**(30.09)**		**(28.35)**	**(18.40)**	**(1.73)**
जैसलमेर तहसील	**346**	**155**	**22**	**345**	**79**	—	**74**	**49**	**4**
		(44.80)	**(6.36)**	**(99.71)**	**(22.83)**		**(21.39)**	**(14.16)**	**(1.16)**
पोकरण तहसील	**116**	**94**	**17**	**116**	**60**	—	**57**	**36**	**4**
		(81.03)	**(14.66)**	**(100.00)**	**(51.72)**		**(49.14)**	**(31.03)**	**(3.45)**

9. स्वतन्त्रता पश्चात् के काल में शैक्षणिक सुविधाएं देने के भारी प्रयत्नों के बावजूद भी अभी तक लगभग 13 प्रतिशत ग्रामीण जनसंख्या के लिए एक भी विद्यालय नहीं है। तथापि, तहसीलों के मध्य काफी अन्तर पाया गया है। पोकरण तहसील की लगभग 94 प्रतिशत ग्रामीण जनसंख्या को उनके ग्रामों में शैक्षणिक सुविधाएं उपलब्ध हैं, जबकि जैसलमेर तहसील में यह अनुपात न्यूनतम (79 प्रतिशत) है।

10. चिकित्सा वह महत्वपूर्ण सुविधा है जो प्रत्येक व्यक्ति को सुलभता से निकटतम दूरी पर प्राप्त होनी चाहिए किन्तु ग्रामीण जनसंख्या के केवल 33.20 प्रतिशत को ही यह सुविधा अपने ग्रामों में प्राप्त है और शेष जन समुदाय को यह सुविधा प्राप्त करने के लिए अपने ग्रामों से बाहर जाना पड़ता है। ग्रामीण जनसंख्या के 67.80 प्रतिशत को ग्राम की सीमाओं में डाक एवं तार की सुविधाए उपलब्ध हैं जबकि 4.81 प्रतिशत लोगों को विद्युत् आपूर्ति से अब तक लाभान्वित किया जा चुका है। केवल 57.73 प्रतिशत ग्रामीण जनसंख्या को आवागमन की सुविधायें प्राप्त हैं जबकि इस जनसंख्या के केवल 40.64 प्रतिशत को निकटतम बस स्टेण्ड या रेलवे स्टेशन तक पहुंचने के लिए पक्की सड़कें भी उपलब्ध हैं। यह अत्यन्त निराशाजनक है कि जिले में सुव्यवस्थित बाजार या हाट नहीं है। विभिन्न सुविधाओं से सेवित ग्रामीण जनसंख्या के अनुपात का विवरण जिला एवं तहसील स्तर पर निम्न तालिका में दर्शाया गया है :

तालिका 2

विभिन्न सुविधाओं के अनुसार ग्रामीण जनसंख्या का अनुपात

जिला/तहसील	आबाद ग्रामों की कुल जनसंख्या	विभिन्न सुविधाओं के अनुसार ग्रामीण जनसंख्या का प्रतिशत							
		शिक्षा	चिकित्सा	पीने का पानी	डाक व तारघर	बाजार/ हाट	संचार	ग्राम तक पक्की सड़क द्वारा पहुंच	बिजली की आपूर्ति
1	2	3	4	5	6	7	8	9	10
जिला जैसलमेर	**210,155**	**86.58**	**33.20**	**99.95**	**67.80**	—	**57.73**	**40.64**	**4.81**
जैसलमेर तहसील	104,465	**79.34**	**23.30**	**29.89**	**54.71**	—	**41.56**	**30.18**	**3.14**
पोकरण तहसील	105,690	93.74	43.00	100.00	80.75	—	73.71	50.98	6.45

11. जैसा कि पूर्व में उल्लेखित है कि जिले में ऐसे अनेकों ग्राम हैं, जिनमें विभिन्न सुविधाएं उपलब्ध नहीं हैं। ऐसे ग्रामों के लिए विभिन्न सुविधाएं कितनी दूरी पर उपलब्ध हैं, यह सूचना अलग से एकत्र की गई है। जिले में, कुल 213 ग्राम ऐसे हैं जहां शैक्षणिक सुविधा उपलब्ध नहीं है किन्तु इनमें से 47 ग्राम (22.07 प्रतिशत) ऐसे हैं जिनके बालकों को निकटतम पाठशाला तक पहुंचने के लिए अधिक से अधिक 5 कि.मी. की दूरी तय करनी पड़ती है। 50 ग्राम ऐसे है जिनके विद्यार्थियों को यह सुविधा प्राप्त करने के लिए 5 से 10 कि.मी. की दूरी तय करनी पड़ती है और 116 ग्रामों में उनको विद्यालय पहुंचने के लिए 10 कि.मी. से भी अधिक की दूरी तय करनी होती है। इसी प्रकार 423 ग्रामों में से केवल 9 ग्रामों में 5 कि.मी. की परिधि में, 33 ग्रामों में 5 से 10 कि मी. की दूरी में तथा 381 ग्रामों में 10 कि.मी. से अधिक की दूरी तय करने पर चिकित्सा सुविधा उपलब्ध हो पाती है। केवल एक ग्राम के निवासियों को, जहां पीने के पानी की सुविधा गांव के अन्दर ही उपलब्ध नहीं है, पानी के लिए अधिकतम 5 से 10 कि.मी. की दूरी तय करनी होती है। निम्न तालिका जिला स्तर पर उन गांवों का वितरण दर्शाती है, जहां विभिन्न सुविधाएं उपलब्ध नहीं हैं। साथ ही साथ उक्त तालिका में निकटतम स्थानों से दूरी को भी दर्शाया गया है जहां विभिन्न सुविधाएं उपलब्ध हैं :

तालिका 3

उन ग्रामों का वर्गीकरण जहां कुछ सुविधायें उपलब्ध नहीं हैं तथा जिन स्थानों पर उक्त उपलब्ध हैं, वहां से दूरी के अनुसार ग्राम

ग्राम जहां सुविधा उपलब्ध नहीं है	ग्रामों की संख्या जहां सुविधा उपलब्ध नहीं है तथा निम्नलिखित दूरी (कि.मी.) पर उपलब्ध है				ग्राम जहां सुविधा उपलब्ध नहीं है	ग्रामों की संख्या जहां सुविधा उपलब्ध नहीं है तथा निम्नलिखित दूरी पर उपलब्ध है			
	5 कि.मी. से कम	5 – 10 कि.मी.	10 एवं अधिक कि.मी.	कुल (कॉलम 2–4)		5 कि.मी. से कम	5 – 10 कि.मी	10 एवं अधिक कि.मी.	कुल (कॉलम 2–4)
1	2	3	4	5	1	2	3	4	5
शिक्षा	47	50	116	213	डाक व तारघर	42	100	181	323
चिकित्सा	9	33	381	423	बाजार/हाट	18	33	411	462
पीने का पानी	—	1	—	1	संचार	31	62	238	331

12. नगरीय केन्द्रों से निकटता ग्रामीण जनसमूह के सामाजिक एवं आर्थिक जीवन में महत्वपूर्ण भूमिका अदा करती है। जिले में अधिकांश ग्राम (68.39 प्रतिशत) ऐसे हैं जिनकी निकटतम नगर से दूरी 50 कि.मी. से अधिक है। कुल आबाद ग्रामों में से 142 (30.74 प्रतिशत) ग्राम ऐसे हैं जिनकी निकटतम नगर से दूरी 16 से 50 कि.मी. तक है। जिले में केवल 4 ग्राम (0.86 प्रतिशत) ऐसे हैं जो निकटतम नगर से केवल 5 कि.मी. के दायरे में स्थित हैं जबकि अन्य 37 ग्राम (8.01 प्रतिशत) निकटतम कस्बे से 6 से 15 कि.मी. की दूरी पर स्थित है।

13. यह काफी रोचक प्रतीत होता है कि दूर दराज के क्षेत्रों में स्थित ग्रामों में नगरों से बहुत दूरी पर स्थित होते हुए भी वहां शैक्षणिक, डाक एवं तार और विद्युत् आदि की सुविधाएं अपेक्षाकृत अधिक मात्रा में उपलब्ध हैं। इससे प्रतीत होता है कि सरकार ने इन दूरस्थ ग्रामों के निवासियों की आवश्यकताओं को ध्यान में रखते हुए मूलभूत सुविधाएं प्रदान करने के भरसक प्रयास किये हैं। दूसरी ओर यह भी देखने में आया है कि अधिकांश ग्राम जो किसी भी नगरीय क्षेत्र से कम से कम 50 कि.मी. दूर स्थित हैं वे न तो अभी तक पक्की सड़क से जुड़ पाये हैं और न ही उनमें किसी प्रकार के सुविधाजनक आवागमन के साधन उपलब्ध हो सके हैं। अतः इस प्रकार की श्रेणी में आने वाले 279 ग्रामों में से केवल 42 ग्रामों में ही बस स्टेण्ड या रेलवे स्टेशन की सुविधाएं उपलब्ध हैं और मात्र 30 ग्राम पक्की सड़क से जुड़े हुए हैं। दूसरी ओर जिन ग्रामों में बड़े पैमाने पर आवागमन की सुविधाएं उपलब्ध हैं वे तुलनात्मक दृष्टि से नगरों के काफी निकट हैं। निम्न तालिका में निकटतम नगरों से दूरी एवं उनमें उपलब्ध विभिन्न सुविधाओं के अनुसार ग्रामों का वितरण प्रस्तुत किया गया है :

तालिका 4

निकटतम नगर से दूरी और विभिन्न सुविधाओं की उपलब्धिवार ग्रामों का वितरण

निकटतम नगर से दूरी (कि.मी. में)	प्रत्येक वर्ग में आबाद ग्रामों की संख्या	सुविधायुक्त ग्रामों की संख्या (प्रतिशत सहित)							
		शिक्षा	चिकित्सा	पीने का पानी	डाक व तारघर	बाजार/ हाट	संचार	ग्राम तक पक्की सड़क द्वारा पहुंच	बिजली की आपूर्ति
1	2	3	4	5	6	7	8	9	10
5 तक	4	2	1	4	1	—	1	1	—
		(50.00)	(25.00)	(100.00)	(25.00)		(25.00)	(25.00)	
6–15	37	21	3	37	10	—	18	14	4
		(56.76)	(8.11)	(100.00)	(27.03)		(48.65)	(37.84)	(10.81)
16–50	142	103	16	142	51	—	70	40	4
		(72.54)	(11.27)	(100.00)	(35.92)		(49.30)	(28.17)	(2.82)
51 एवं अधिक	279	123	19	278	77	—	42	30	—
		(44.09)	(6.81)	(99.64)	(27.60)		(15.05)	(10.75)	
योग	**462**	**249**	**39**	**461**	**139**	—	**131**	**85**	**8**
		(53.90)	**(8.44)**	**(99.78)**	**(30.09)**		**(28.35)**	**(18.40)**	**(1.73)**

14. जिले में कम जनसंख्या वाले ग्राम काफी संख्या में हैं। अधिकांश (कुल आबाद ग्रामों में से 73.59 प्रतिशत) ग्रामों की जनसंख्या 500 से अधिक नहीं है। अगली उच्चत्तर श्रेणी, 500 से 1,999 जनसंख्या के 112 ग्राम (24.24 प्रतिशत) हैं। 2,000 से अधिक जनसंख्या रखने वाले ग्रामों की श्रेणी में कुल 10 ग्राम हैं जिनमें से 2 ग्रामों की जनसंख्या 5,000 से अधिक है। अगर हम विभिन्न ग्रामों में उपलब्ध सुविधाओं का विश्लेषण करें तो यह निष्कर्ष निकालना उचित होगा कि अधिकतम जनसंख्या वाले ग्रामों के वर्ग में ऐसे ग्रामों का प्रतिशत अधिक है जहां अपेक्षाकृत अधिक सुविधाएं उपलब्ध हैं तथा न्यूनतम जनसंख्या वाले वर्ग में ऐसे ग्रामों का प्रतिशत बहुत कम है। निम्नलिखित तालिका में ग्रामो का वितरण जनसंख्या श्रेणी एवं सुविधाओं के अनुसार दर्शाया गया है :

तालिका 5

ग्रामों का जनसंख्या श्रेणी और उपलब्ध सुविधाओं के अनुसार वितरण

जनसंख्या वर्ग	प्रत्येक श्रेणी में आबाद ग्रामों की संख्या	सुविधाओं के अनुसार ग्रामों की संख्या (प्रतिशत सहित)							
		शिक्षा	चिकित्सा	पीने का पानी	डाक व तारघर	बाजार/ हाट	संचार	ग्राम तक पक्की सड़क द्वारा पहुंच	बिजली की आपूर्ति
1	2	3	4	5	6	7	8	9	10
499 तक	340	132	5	339	40	—	57	39	2
		(38.82)	(1.47)	(99.71)	(11.76)		(16.76)	(11.47)	(0.59)
500–1,999	112	107	24	112	89	—	64	38	5
		(95.54)	(21.43)	(100.00)	(79.46)		(57.14)	(33.93)	(4.46)
2,000–4,999	8	8	8	8	8	—	8	6	1
		(100.00)	(100.00)	(100.00)	(100.00)		(100.00)	(75.00)	(12.50)
5,000 एवं अधिक	2	2	2	2	2	—	2	2	—
		(100.00)	(100.00)	(100.00)	(100.00)		(100.00)	(100.00)	
योग	462	249	39	461	139	—	131	85	8
		(53.90)	(8.44)	(99.78)	(30.09)		(28.35)	(18.40)	(1.73)

15. जिले की दोनों तहसीलों के अधिकांश ग्रामों में बाजरा प्रधान खाद्यान्न है। तथापि समृद्ध लोग गेंहू व जौ भी खाते हैं।

16. जिले के 462 आबाद ग्रामों में उपलब्ध कुल भूमि में से 89.41 प्रतिशत कृषि योग्य है जिसका केवल 0.01 प्रतिशत ही सिंचित है। यह नीचे दी गई तालिका से स्पष्ट है, जिसमें भूमि के उपयोग के अनुसार ग्रामों का वितरण दर्शाया गया है :

तालिका 6

भूमि उपयोग के अनुसार ग्रामों का वितरण

जिला/तहसील	आबाद ग्रामों की संख्या	कुल क्षेत्रफल (हेक्टेयर में)	कुल क्षेत्रफल में कृषि योग्य क्षेत्रफल का प्रतिशत	कुल कृषि योग्य क्षेत्रफल में सिंचित क्षेत्र का प्रतिशत
1	2	3	4	5
जिला जैसलमेर	**462**	**3,629,208**	**89.41**	**0.01**
जैसलमेर तहसील	**346**	**2,712,781**	**87.96**	**0.01**
पोकरण तहसील	**116**	**916,427**	**93.71**	**0.01**

ब. नगर निर्देशिका

17. इस अनुभाग में नगरीय इकाइयों की आय-व्यय एवं उपलब्ध सुविधाओं का विश्लेषण किया गया है। विभिन्न नगर-पालिकाओं के राजस्व के अध्ययन से यह विदित होता है कि जिला स्तर पर प्रति व्यक्ति वार्षिक नगरपालिका आय 27.44 रु० है जिसमें से 19.82 रु० कर एवं 7.62 रु० अन्य स्रोतों से अर्जित होती है। नगर स्तर पर पोकरण नगरपालिका में प्रति व्यक्ति आय सर्वाधिक एवं जैसलमेर में न्यूनतम दर्ज हुई है। जिले के औसत से अधिक प्रति व्यक्ति आय पोकरण नगर में प्राप्त हुई है। करों एवं अन्य श्रोतों द्वारा प्राप्त प्रति व्यक्ति आय पोकरण में सर्वाधिक दर्ज हुई है।

18. नगरपालिकाओं द्वारा विभिन्न मदों पर किए गए व्यय के विश्लेषण से पता चलता है कि जिला स्तर पर नगरपालिकाओं द्वारा किया गया प्रति व्यक्ति वार्षिक व्यय 14.24 रु० है जिसमें से अधिकतम व्यय सामान्य प्रशासन पर हुआ जो कि जिला स्तर पर 11.88 रु० है। जब कि जन स्वास्थ्य और सुविधाओं, लोक निर्माण एवं लोक संस्थाओं पर एक साथ जिला स्तर पर प्रति व्यक्ति वार्षिक आय केवल 90 पैसे आंका गया है। नगरीय स्तर पर प्रति व्यक्ति सर्वाधिक व्यय (24.01) पोकरण में एवं न्यूनतम (5.88) जैसलमेर कस्बे में है, जो कि जिला मुख्यालय भी है। जिले के दोनों कस्बों जैसलमेर व पोकरण का बजट मुनाफे का है जिसमें प्रति व्यक्ति वार्षिक आय प्रति व्यक्ति वार्षिक व्यय से अधिक है और वहां प्रति व्यक्ति बचत क्रमश: 17.55 तथा 4.38 रु० है। तथापि यह आश्चर्यजनक है कि जैसलमेर नगर में जन स्वास्थ्य एवं सुविधाओं तथा लोक निर्माण पर कुछ भी व्यय नहीं किया गया। निम्न तालिका में जिला एवं नगर स्तर पर वार्षिक प्रति व्यक्ति आय एवं व्यय के विभिन्न मदों के अनुसार विवरण प्रस्तुत किया गया है :

तालिका 7

नगरों में प्रति व्यक्ति आय और व्यय

नगर का नाम, श्रेणी और नागरिक स्तर		प्रति व्यक्ति								
		आय (रु० में)			व्यय (रु० में)					
		कुल	करों द्वारा आय	अन्य समस्त स्रोतों से आय	कुल व्यय	सामान्य प्रशासन	जन स्वास्थ्य और सुविधाओं पर व्यय	लोक निर्माण	सार्वजनिक संस्थाओं पर व्यय	अन्य मद
1		2	3	4	5	6	7	8	9	10
योग		**27.44**	**19.82**	**7.62**	**14.24**	**11.88**	**0.72**	**0.12**	**0.06**	**1.46**
जैसलमेर	(एम) III	25.35	18.67	6.68	7.80	5.88	—	—	0.09	1.83
पोकरण	(एम) IV	31.66	22.14	9.52	27.28	24.01	2.19	0.38	—	0.70

19. जिले के दोनों कस्बे ऐसे हैं जहां उच्च शैक्षणिक सुविधा हायर सैकण्डरी/सैकण्डरी स्तर तक की है। सैकण्डरी/मैट्रिकुलेशन, जूनियर सैकण्डरी/मिडिल और प्राथमिक शिक्षण संस्थाएं भी दोनों कस्बों में कार्यरत हैं। पोकरण में उच्च माध्यमिक संस्थाएं प्रति दस हजार जनसंख्या पर 0.92 और जैसलमेर कस्बे में 0.45 आंकी गई है जबकि सैकण्डरी/मैट्रिकुलेशन संस्थाओं के मामले में यह अनुपात 1.84 पोकरण में और 1.36 जैसलमेर में पाया गया है। मिडिल एवं प्राथमिक स्तर की शैक्षणिक संस्थाओं में भी यही स्थिति है। इस प्रकार जनसंख्या के अनुपात में पोकरण कस्बे में जैसलमेर की तुलना में शैक्षणिक सुविधा अधिक उपलब्ध है। निम्न तालिका में विभिन्न स्तर की पाठशालाओं की संख्या प्रति दस हजार जनसंख्या के अनुपात में दर्शायी गयी है :

तालिका 8

नगरों में प्रति 10,000 जनसंख्या पर स्कूल

नगर का नाम, श्रेणी और नागरिक स्तर		प्रति 10,000 जनसंख्या पर स्कूलों की संख्या			
		हायर सेकण्डरी/ इन्टर/ पी.यू.सी./ जूनियर कॉलिज	सैकण्डरी/ मैट्रिकुलेशन	जूनियर सैकेण्डरी/ मिडिल	प्राथमिक
1		2	3	4	5
योग		0.61	1.52	3.34	4.56
जैसलमेर	(एम) III	0.45	1.36	3.18	3.63
पोकरण	(एम) IV	0.92	1.84	3.67	6.43

20. चिकित्सा सुविधाओं का विश्लेषण करने पर यह ज्ञात होता है कि दोनों नगरों में चिकित्सा शय्याओं की सुविधा उपलब्ध है। जिला स्तर पर चिकित्सा संस्थाओं में उपलब्ध शय्याओं का अनुपात प्रति एक हजार व्यक्तियों पर 2.34 आंका गया है। यह अनुपात जैसलमेर में (3.22) पोकरण की तुलना में अधिक है, जहां यह अनुपात केवल 0.55 शय्या प्रति एक हजार व्यक्ति है, जिसे कि निम्न तालिका में देखा जा सकता है :

तालिका 9

नगरों में चिकित्सा संस्थानों में शय्याओं की संख्या

नगर का नाम, श्रेणी और नागरिक स्तर		चिकित्सा संस्थानों में प्रति 1,000 की जनसंख्या पर शैयाओं की संख्या
1		2
योग		2.34
जैसलमेर	(एम) III	3.22
पोकरण	(एम) IV	0.55

21. जिले के किसी भी नगर में घोषित गन्दी बस्ती क्षेत्र नहीं है।

22 ऊनी कम्बल एवं नमक जिले के महत्वपूर्ण उत्पाद हैं। पीला पत्थर एवं नमक निर्यातित वस्तुओं में से प्रमुख हैं जब कि चीनी एवं अनाज अन्य क्षेत्रों से आयातित वस्तुओं में मुख्य हैं। निम्न तालिका जिले के दोनों नगरों में सर्वाधिक महत्व की निर्मित, निर्यातित व आयातित वस्तुओं का विवरण प्रस्तुत करती है :

तालिका 10

नगरों में महत्वपूर्ण सामग्री का विनिर्माण, आयात और निर्यात

नगर का नाम, श्रेणी और नागरिक स्तर		महत्वपूर्ण सामग्री		
		विनिर्मित	निर्यातित	आयातित
1		2	3	4
जैसलमेर	(M) III	कम्बल	पीला पत्थर	अनाज
पोकरण	(M) IV	नमक	नमक	चीनी

❀ ❀ ❀ ❀

TEHSIL : JAISALMER

तहसील : जैसलमेर

ALPHABETICAL LIST OF VILLAGES
वर्णक्रमानुसार ग्रामों की सूची

District : 12. Jaisalmer
जिला : 12. जैसलमेर

Tehsil : 1. Jaisalmer
तहसील : 1. जैसलमेर

Sl.No. क्रम सं.	Code No. कोड नं.	Name of Villages	ग्रामों के नाम
1	2	3	4
1	304	Achla	अचला
2	343	Adbala	अडबाला
3	58	Adkiya	अडकिया
4	93	Ainta	आइन्ता
5	295	Akal Jodha	आकल जोधा
6	179	Akanwali	अकनवाली
7	272	Akralapar	अकरालापार
8	338	Ala	आला
9	220	Amarsagar	अमरसागर
10	335	Antia	आंटिया
11	81	Arjana	अरजना
12	232	Arjanhar	अर्जनहार
13	297	Asayacha	आसयचा
14	326	Asloi (Asolai)	आसलोई (आसोलाई)
15	170	Asoda	आसोडा
16	157	Asooda	आसूदा
17	29	Asoo-ka-Tala	आसू-का-तला
18	172	Babuwali	बाबूवाली
19	159	Bachhiya	बाछिया
20	41	Bachhiya Chhor	बाछिया छोड़
21	9	Bada	बडा
22	221	Bada Bag	बडा बाग
23	322	Badhan	बाधण
24	147	Badhwa	बधवा
25	299	Badoda Gaon	बडोडा गांव
26	165	Bagnau	बगनाऊ
27	84	Bahla	बाहला
28	375	Baiya	बइया
29	87	Balana	बालाना
30	336	Bambhara	बम्भारा
31	28	Bandha	बांधा
32	56	Bandi	बांडी
33	266	Baran	बरान
34	166	Basana	बसणा
35	247	Basanpeer (Jooni)	बासनपीर (जूनी)
36	248	Basanpeer (South)	बासनपीर (दक्षिणी)
37	374	Basda	बासडा
38	163	Batoi Jeewanwali	बटोई जीवनवाली
39	164	Batoi Rahimwali	बटोई रहीमवाली
40	347	Beejhota	बीझोता
41	388	Beermani	बीरमानी
42	178	Beeryali	बीरयाली
43	281	Bersiyali	बेरसीयाली
44	115	Bhadasar	भादासर
45	241	Bhagoo-ka-Gaon	भगू-का-गांव
46	238	Bhairwa	भैरवा
47	317	Bhakarani	भाकारानी
48	113	Bharamsar with Vaisakhi	भारमसर मय वैसाखी
49	116	Bhatiya Khadeen	भाटीया खाडीन
50	356	Bhelani	भेलाणी
51	186	Bhiloi	भिलोई
52	57	Bhinda Deslonwala (Bhinda Desla)	भिण्डा देसलोवाला (भीण्डा देसला)
53	142	Bhinda Khara	भीण्डा खारा
54	37	Bhinda Mangaliyawala	भीण्डा मंगलियावाला
55	253	Bhiyan	भीयां
56	366	Bhiyasar	भियासर
57	243	Bhojasar	भोजासर
58	240	Bhojka	भोजका
59	291	Bhoo	भू
60	197	Bhoon	भून
61	310	Bhopa	भोपा
62	321	Bhopa	भोपा
63	8	Bhutonwali	भुटोंवाली
64	136	Bhuwana	भुवाना
65	183	Bichau	बिचाऊ

RAJASTHAN

TEHSIL JAISALMER

DISTRICT JAISALMER

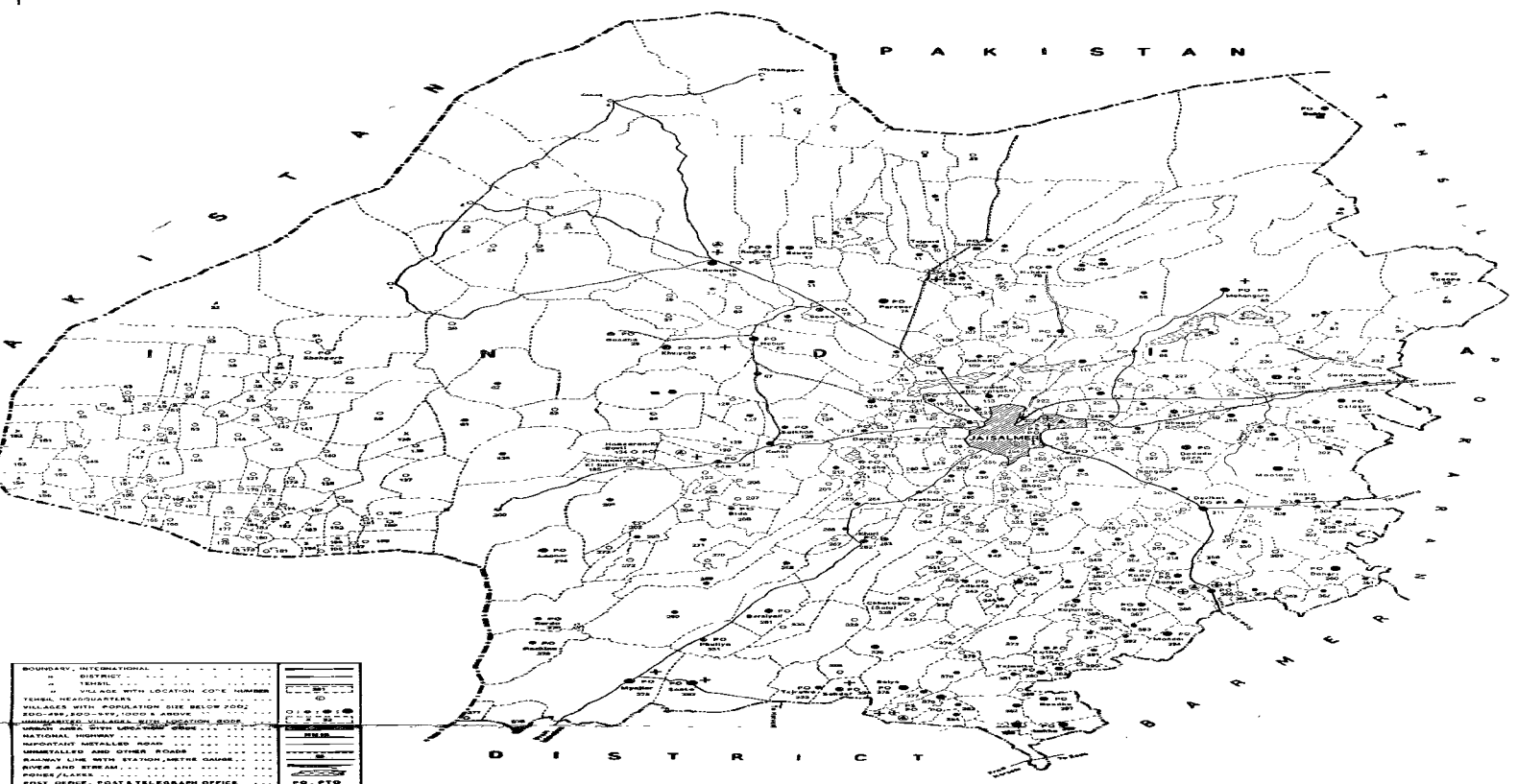

BASED UPON SURVEY OF INDIA MAP WITH THE
PERMISSION OF THE SURVEYOR GENERAL OF INDIA

© GOVERNMENT OF INDIA COPYRIGHT, 1983.

ALPHABETICAL LIST OF VILLAGES
वर्णक्रमानुसार ग्रामों की सूची

District : 12. Jaisalmer
जिला : 12. जैसलमेर

Tehsil : 1. Jaisalmer
तहसील : 1. जैसलमेर

Sl. No. क्रम सं.	Code No. कोड नं.	Name of Villages	ग्रामों के नाम
1	2	3	4
66	208	Bida	बीदा
67	54	Birma	बिरमा
68	390	Bogniyai	बोगनीयाई
69	101	Boha	बोहा
70	312	Bola	बोला
71	83	Buili	बुइली
72	160	Buranwali	बुरानवाली
73	226	Chahdoo	चाहडू
74	55	Chakrau	चाकराऊ
75	228	Chandhana	चांधणा
76	50	Chandrau	चन्दराऊ
77	344	Chanpa	चांपा
78	110	Chaudhariya	चौधरिया
79	316	Cheecha	चीचा
80	346	Chelak	चेलक
81	328	Chhatogar (Sala)	छतोगर (साला)
82	124	Chhatrol	छतरोल
83	309	Chhodiya	छोडिया
84	300	Chhor	छोड़
85	135	Chhuganiyon-ki-Basti	छुगानियों-की-बस्ती
86	120	Chundhi	चुन्धी
87	251	Dabla	डाबला
88	203	Dabri	दबड़ी
89	213	Damodara	दामोदरा
90	360	Dangri	डांगरी
91	250	Darbariyon-ka-Gaon	दरबारियों-का-गांव
92	280	Dav	दव
93	214	Dedha	डेढा
94	82	Deega	डीगा
95	7	Deetowala	दीतोवाला
96	234	Delasar	डेलासर
97	373	Deora	देवड़ा
98	95	Deuga	देऊगा
99	311	Devikot	देवीकोट
100	103	Dewa	देवा
101	175	Dhaloowali	ढालूवाली
102	200	Dhanana	धानाना
103	268	Dhaneli	धाणेली
104	294	Dhanwa	धनवा
105	257	Dhauwa	धउवा
106	27	Dhawla-ka-Par	ढवला-का-पार
107	235	Dhaysar	धायसर
108	283	Dhoba	धोबा
109	210	Dhuliya	धूलिया
110	47	Dorau	दोराऊ
111	125	Dujasar	डूजासर
112	302	Duwara	दुवाड़ा
113	26	Ekal-ka-Par	ईकल-का-पार
114	365	Fatehgarh	फतेहगढ़
115	173	Gajau	गजाऊ
116	378	Gajsingh-ka-Gaon	गजसिंह-का-गांव
117	21	Gamnawala	गमनावाला
118	260	Ganeshdas-ki-Dhani	गणेशदास-की-ढाणी
119	52	Ganesiya	गनेसिया
120	32	Ganesiya Kot	गणेसिया कोट
121	206	Ganga	गंगा
122	60	Geraja	गेराजा
123	340	Geraja	गेराजा
124	1	Ghotadu	घोटाडु
125	6	Godhoowala	गोधूवाला
126	105	Gogadeo	गोगादेव
127	286	Gorera	गोरेरा
128	377	Guhra	गुहड़ा
129	68	Habur	हाबुर
130	16	Hada	हाडा
131	111	Hadda	हड्डा
132	35	Hakra	हाकड़ा
133	225	Hameera	हमीरा

ALPHABETICAL LIST OF VILLAGES
वर्णक्रमानुसार ग्रामों की सूची

District : 12. Jaisalmer
जिला : 12. जैसलमेर

Tehsil : 1. Jaisalmer
तहसील : 1 जैसलमेर

Sl.No. क्रम सं.	Code No. कोड नं.	Name of Villages	ग्रामों के नाम
1	2	3	4
134	134	Hameeron-ki-Basti	हमीरों-की-बस्ती
135	24	Hansoowala	हांसूवाला
136	256	Hansuwa	हंसुवा
137	339	Happa (Kalan & Khurd)	हाप्पा (कलां और खुर्द)
138	371	Harbha	हरभा
139	188	Harda	हरडा
140	189	Harnau	हरनाऊ
141	269	Hatar	हटार
142	69	Hema	हेमा
143	23	Hingolawala	हिंगोलावाला
144	187	Hotiya	होतिया
145	169	Indewali	इन्देवाली
146	254	Jaisalmer (Rural)	जैसलमेर (ग्रामीण)
147	227	Jaisoorana	जैसूराणा
148	215	Jajiya	जाजिया
149	152	Jamdau	जमडाऊ
150	209	Jamra	जामड़ा
151	150	Janiya	जानिया
152	327	Janra	जानरा
153	154	Jasiya	जसिया
154	353	Jaswa	जसवा
155	236	Jawandh Jooni	जावंध जूनी
156	237	Jawandh (Nai)	जावंध (नई)
157	255	Jayan	जायण
158	296	Jerat	जेरात
159	229	Jetha	जेठा
160	222	Jethwai	जेठवाई
161	180	Jhalariya	झालरिया
162	190	Jhanda Khara	झण्डा खारा
163	36	Jhanda Madhujawal	झण्डा माधुजावाल
164	191	Jhanda Meetha	झण्डा मीठा
165	376	Jheejaniyali	झीजनीयाली
166	258	Jiyai	जीयाई
167	182	Jiyau Khara	जियाऊ खारा
168	337	Jodha	जोधा
169	71	Joga	जोगा
170	293	Joga	जोगा
171	381	Jogidas-ka-Gaon	जोगीदास-का-गांव
172	218	Kahala	कहाला
173	12	Kakab	काकाब
174	185	Kalau	कलाऊ
175	22	Kalibhar	कालीभर
176	224	Kalyanghat	कल्याणघाट
177	106	Kandiyala	कन्डीयाला
178	168	Kangoor	कंगूर
179	96	Kanod Beerma	कानोद बीरमा
180	97	Kanod Rawlotan	कानोद रावलोटान
181	131	Kanoi	कनोई
182	368	Kapuriya	कपुरिया
183	199	Karamwala (Karmawali)	करमवाला (करमावाली)
184	275	Karda	करडा
185	306	Karda	करडा
186	155	Karta	कारटा
187	330	Katha	काठा
188	349	Kathoda	काठोडा
189	109	Kathodi	काठोडी
190	278	Kerla	केरला
191	89	Keroo	केरू
192	127	Keshavon-ki-Basti	केशवों-की-बस्ती
193	193	Khabdela	खबडेला
194	212	Khabha	खाभा
195	123	Khanderon-ki-Dhani	खंडेरों-की-ढाणी
196	92	Khara Narayatan	खारा नारायतां
197	94	Khardi	खारडी
198	46	Khariya	खारिया
199	329	Khariya (Jethwai)	खारिया (जेठवाई)

ALPHABETICAL LIST OF VILLAGES
वर्णक्रमानुसार ग्रामों की सूची

District : 12. Jaisalmer
जिला : 12. जैसलमेर

Tehsil : 1. Jaisalmer
तहसील : 1. जैसलमेर

Sl.No. क्रम सं.	Code No. कोड नं.	Name of Villages	ग्रामों के नाम
1	2	3	4
200	146	Khariya (Maikhan)	खारिया (माइखान)
201	76	Kheeya	खीया
202	75	Kheeya Raharki	खीया राहड़की
203	153	Khui Fetu Janwali @ Khadoojanwali	खुई फेतु जनवाली उर्फ खड़ूजनवाली
204	66	Khuiyala	खुईयाला
205	282	Khuri	खुड़ी
206	351	Khyala	ख्याला
207	292	Kinta	किंता
208	181	Kiradwali	किरडवाली
209	5	Kishangarh	किशनगढ़
210	223	Kishanghat	किशनघाट
211	354	Koda	कोडा
212	359	Kodiyasar	कोडियासर
213	382	Kohra (Kohara)	कोहरा (कोहारा)
214	25	Kolootala	कोलूतला
215	270	Koriya	कोरिया
216	323	Koruwa	कोरुवा
217	372	Kotha	कोठा
218	285	Kotri	कोटड़ी
219	67	Kuchhri	कुछड़ी
220	141	Kulatala	कुलातला
221	262	Kuldhar	कुलधर
222	265	Kumhar Kotha	कुम्हार कोठा
223	383	Kunda	कुण्डा
224	161	Kundhau	कुन्ढाऊ
225	171	Kuntara	कुन्ताड़ा
226	102	Lakha	लाखा
227	386	Lakha	लाखा
228	358	Lakhmana	लखमणा
229	129	Lakhmanon-ki-Basti	लखमानोन-की-बस्ती
230	307	Lala	लाला
231	162	Lalewali	लालेवाली
232	273	Lambapar	लाम्बापार
233	114	Lanela	लानेला
234	33	Langtala	लंगतला
235	45	Leloi	लेलोई
236	121	Lidarwa with Deori-ki-Dhani	लिदरवा मय देवड़ी-की-ढाणी
237	156	Lohar	लोहार
238	2	Longwala	लोंगवाला
239	130	Loona-ki-Basti	लूना-की-बस्ती
240	274	Loonar	लूणार
241	167	Maghla	माघला
242	176	Maghalwali	माघलवाली
243	39	Mahwa	माहवा
244	230	Maligara	मालीगड़ा
245	63	Malingda	मालिगडा
246	42	Mamdau	मामदाऊ
247	325	Manda	मन्दा
248	394	Mandai	मंडाई
249	79	Mandha	मन्धा
250	98	Mandhau	मंढाउ
251	385	Mandli with Mehron-ki-Dhani	मांडली मय मेहरों-की-ढाणी
252	217	Manpiya	मानपिया
253	205	Matwon-ki-Basti	मतवों-की-बस्ती
254	62	Meerwala	मीरवाला
255	48	Meethatala (Mithatar)	मीठातला (मीठातड़)
256	51	Meethdau Sachetan	मिठडाऊ सचेतान
257	348	Megha	मेघा
258	216	Megwalon-ki-Dhani	मेगवालों-की-ढाणी
259	204	Mehboob-ka-Par	मेहबूब-का-पार
260	149	Mehna	मेहणा
261	140	Mehnau	मेहणाऊ
262	305	Mehrajodh	मेहराजोध
263	144	Mehrana	मेहराणा
264	361	Mehreri	मेहरेरी

ALPHABETICAL LIST OF VILLAGES
वर्णक्रमानुसार ग्रामों की सूची

District : 12. Jaisalmer
जिला : 12. जैसलमेर

Tehsil : 1. Jaisalmer
तहसील : 1. जैसलमेर

Sl.No. क्रम सं.	Code No. कोड नं.	Name of Villages	ग्रामों के नाम
1	2	3	4
265	91	Mengi (Menki)	मेनगी (मेणकी)
266	177	Mithi Khui	मिठी खुई
267	277	Mithrau Kharawa	मिठराऊ खारावा
268	49	Mochiyonwala	मोचीयोनवाला
269	389	Modha	मोढा
270	313	Modha Ganeshpura	मोढा गणेशपुरा
271	85	Mohangarh	मोहनगढ़
272	73	Mokla	मोकला
273	246	Moklayat	मोकलायत
274	301	Moolana	मूलाना
275	219	Moolsagar	मूलसागर
276	259	Moondri	मून्दड़ी
277	107	Motikilon-ki-Dhani	मोतीकीलों-की-ढाणी
278	61	Muhar	मुहार
279	31	Mukne-ka-Tala	मुकने-का-तला
280	341	Muliya	मुलिया
281	194	Mungel	मुंगेल
282	148	Muradenwala	मुरादेनवाला
283	198	Murar	मुरार
284	279	Myajlar	म्याजलार
285	369	Nada	नादा
286	11	Naga (Nagga)	नागा (नग्गा)
287	13	Naga-ki-Dhani	नागा-की-ढाणी
288	345	Nagraja	नगराजा
289	320	Narsingh-ki-Dhani	नरसिंह-की-ढाणी
290	59	Nayatala	नयातला
291	287	Nediya	नेडिया
292	207	Neemba	नीम्बा
293	384	Neembli	नीम्बली
294	78	Nehdai	नेहडाई
295	20	Netsi	नेतसी
296	196	Nichoowali	निचूवाली
297	145	Nijau	निजाऊ
298	392	Nimba	निम्बा
299	211	Nimbiya	निम्बिया
300	362	Pabnasar	पाबनासर
301	370	Pancha	पांचा
302	74	Parewar	पारेवर
303	174	Patanwali	पातनवाली
304	34	Peerau	पीराऊ
305	263	Peethala	पीथाला
306	288	Peethalai	पीथालाई
307	271	Phaledi	फलेडी
308	331	Phuliya	फुलिया
309	289	Piparla	पिपरला
310	276	Pochina	पोचिणा
311	112	Pohar-Doyam	पोहड़-दोयम
312	290	Polji-ki-Dhani	पोलजी-की-ढाणी
313	357	Punasar	पुनासर
314	138	Rabhlau Fakironwala	राभलाऊ फकीरोंवाला
315	139	Rabhlau Rajronwala	राभलाऊ राजड़ोनवाला
316	18	Raghwa	राघवा
317	201	Rahoo-ka-Par	राहू-का-पार
318	15	Raimala	रायमला
319	350	Rama	रामा
320	19	Ramgarh	रामगढ़
321	119	Ram Kunda	राम कुण्डा
322	387	Randha	रणधा
323	303	Rasla	रासला
324	43	Ratdau	रतडाऊ
325	77	Ratta	रत्ता
326	44	Ratwa	रतवा
327	86	Rehrund	रेहरुण्ड
328	192	Relna	रेलना
329	367	Rewari	रेवड़ी
330	244	Righwa	रिघवा
331	118	Roopsi	रूपसी
332	14	Sadhna	साधना

ALPHABETICAL LIST OF VILLAGES
वर्णक्रमानुसार ग्रामों की सूची

District : 12. Jaisalmer
जिला : 12. जैसलमेर

Tehsil : 1. Jaisalmer
तहसील : 1. जैसलमेर

Sl.No. क्रम सं.	Code No. कोड नं.	Name of Villages	ग्रामों के नाम
1	2	3	4
333	3	Sadhowala	साधोवाला
334	364	Sadhuwa (Sadhwa)	साधुवा (साधवा)
335	249	Sadia @ Dadiya	साडिया उर्फ दडिया
336	99	Sadrau (Pohar)	सदराऊ (पोहड़)
337	239	Sagra	सगरा
338	133	Sagron-ki-Basti	सगरों-की-बस्ती
339	393	Sajeet	साजीत
340	126	Salkhan	सलखान
341	132	Sam	सम
342	202	Samejan-ka-Par	समेजान-का-पार
343	308	Samwata	सामवता
344	324	Sanda	सान्डा
345	298	Sangana	सांगणा
346	355	Sangar	सांगड़
347	53	Sanger	संगेर
348	100	Sankhla	सांखला
349	332	Santo	सन्तो
350	242	Sanwala	सांवला
351	264	Sapla	सपला
352	261	Sata	सता
353	334	Sehdar	सेहडार
354	108	Selat	सेलत
355	284	Senag	सेनाग
356	252	Seron-ki-Dhani	सेरों-की-ढाणी
357	70	Serwa	सेरवा
358	17	Seuwa	सेऊवा
359	30	Shahgarh	शाहगढ़
360	143	Shahra	शाहड़ा
361	151	Shekhar	शेखर
362	315	Sirwa	सिरवा
363	318	Sitodai (Seetlai)	सितोडाई (सितलाई)
364	128	Siyalon-ki-Basti	सियालों-की-बस्ती
365	65	Siyambar	सियाम्बर
366	342	Sobh	सोभ
367	363	Soda	सोडा
368	379	Sodat	सोडात
369	233	Sodha Kanwar (Sodha Kor)	सोढा कंवर (सोढा कोर)
370	38	Sodrau	सोडराऊ
371	195	Soma	सोमा
372	352	Somliyai	सोमलियाई
373	72	Sonoo	सोनू
374	231	Sujiya	सुजिया
375	80	Sultana	सुल्ताना
376	184	Sumrau	सुमराऊ
377	104	Suthron-ki-Dhani	सुथरों-की-ढाणी
378	137	Suwar	सुवार
379	88	Tadana	ताडाना
380	4	Tanot (Tarnot)	तनोट (तरनोट)
381	122	Tawariya	टावरिया
382	90	Tawarki	टावरकी
383	117	Tejawa	तेजावा
384	380	Tejmalta	तेजमालता
385	10	Tejpala	तेजपाला
386	333	Tejrawa	तेजरावा
387	267	Tejsi	तेजसी
388	245	Thaiyat	थईयात
389	158	Tharai	थरई
390	40	Thoohar	थूहर
391	391	Toga	तोगा
392	64	Turkon-ki-Basti	तुर्कों-की-बस्ती
393	391	Ugawa (Ugma)	उगावा (उगमा)
394	314	Unda	उन्डा

DISTRICT : 12. JAISALMER

TEHSIL : 1. JAISALMER

VILLAGE DIRECTORY

AMENITIES AND LAND USE

Location Code No. लोकेशन कोड नं.	Name of Village ग्राम का नाम	Total area of village (in hectares) ग्राम का कुल क्षेत्रफल (हैक्टेयर में)	Total population and number of households कुल जनसंख्या एवं परिवारों की संख्या	AMENITIES उपलब्ध (If not available within the village, a dash (—) has been shown in the column and the village where the facility is available has been given in the broad (यदि ग्राम में ही उपलब्ध नहीं है तो इन कालमों में डेश (—) लगाया गया है तथा इसके बाद वर्गानुसार निकटतम स्थान की दूरी दर्शायी					
				Educational शैक्षणिक	Medical चिकित्सा	Drinking Water (Potable) पीने का पानी (पीने योग्य)	Post & Telegraph डाक और तार	Day or Days of market/ hat, if any बाजार/हाट का दिन/के दिन, यदि कोई हों	Communication (Bus Stop, Railway Station, Water way) संचार व्यवस्था (बस स्टॉप, रेल्वे स्टेशन, जल मार्ग)
1	2	3	4	5	6	7	8	9	10
12/1/1	Ghotadu	67,438	35(12)	—(10+)	—(10+)	W,TK	—(10+)		—(10+)
12/1/2	Longwala	29,599	54(21)	—(10+)	—(10+)	W	—(10+)		—(10+)
12/1/3	Sadhowala	30,959	41(9)	—(10+)	—(10+)	W	—(10+)		—(10+)
12/1/4	Tanot	74,294	16(1)	—(10+)	—(10+)	W	—(10+)		—(10+)
12/1/5	Kishangarh	58,679	19(1)	—(10+)	—(10+)	W	—(10+)		—(10+)
12/1/6	Godhoowala	18,616	45(2)	—(10+)	—(10+)	W	—(10+)		—(10+)
12/1/7	Deetowala	6,070	7(7)	—(—5)	—(10+)	W	—(10+)		—(10+)
12/1/8	Bhutonwali	10,867	142(25)	—(—5)	—(10+)	W	—(10+)		—(10+)
12/1/9	Bada	6,144	207(47)	—(—5)	—(10+)	T,O	—(—5)		—(10+)
12/1/10	Tejpala	12,627	431(90)	P(1)	—(10+)	W,TK	PO		—(10+)
12/1/11	Naga	10,928	434(84)	P(1)	—(10+)	TK,W,O	—(10+)		—(10+)
12/1/12	Kakab	2,702	99(16)	—(—5)	—(10+)	W,TK,O	—(10+)		—(10+)
12/1/13	Naga-ki-Dhani	3,812	132(8)	P(1)	—(10+)	W,O,TK	—(10+)		—(10+)
12/1/14	Sadhna	4,670	219(51)	P(1)	—(10+)	W,O	—(10+)		—(10+)
12/1/15	Raimala	11,912	309(78)	P(1)	—(10+)	O	—(10+)		—(10+)
12/1/16	Hada	2,635	2(2)	—(5—10)	—(10+)	W	—(10+)		—(10+)
12/1/17	Seuwa	24,041	535(119)	P(1)	—(10+)	T,W,TK	PO		—(10+)
12/1/18	Raghwa	26,356	489(95)	P(1)	—(10+)	T,W,TK	PO		—(10+)
12/1/19	Ramgarh	86,128	3,019(548)	P(1)M(1)H(1) AC(1)	D(1)PHC(1) PHS(1)	W,TK	PO		BS
12/1/20	Netsi	29,114	314(59)	P(1)	—(10+)	TK,W	—(10+)		—(10+)
12/1/21	Gamnawala	5,237			Uninhabited	गैर-आबाद			
12/1/22	Kalibhar	5,766			Uninhabited	गैर-आबाद			
12/1/23	Hingolawala	10,354	12(10)	—(5—10)	—(10+)	W	—(10+)		—(10+)
12/1/24	Hansoowala	14,919	37(8)	—(5—10)	—(10+)	W	—(10+)		—(10+)
12/1/25	Kolootala	25,949	50(8)	—(10+)	—(10+)	W	—(10+)		—(10+)

ग्राम निर्देशिका

जन सुविधायें एवं भूमि उपयोग

जिला : 12. जैसलमेर

तहसील : 1. जैसलमेर

AVAILABLE जन सुविधायें next to it, the distance of the nearest place from ranges viz. —5 km, 5—10 km & 10+km) जैसे –5 कि. मी., 5 – 10 कि. मी. और 10+ कि. मी. उस गई है जहां सुविधा उपलब्ध है)				LAND USE भूमि उपयोग (i.e. area under different types of land use in hectares rounded to the nearest unit) (अर्थात् विभिन्न उपयोगों में आने वाले भू-क्षेत्र हैक्टेयर में निकटतम इकाई तक)					REMARKS टिप्पणी	
Approach to village ग्राम तक पहुंचने का मार्ग	Nearest town and distance (in km) निकटतम नगर एवं उसकी दूरी (कि०मी० में)	Power Supply बिजली की आपूर्ति	Staple food मुख्य खाद्यान्न	Forest वन	Irrigated सिंचित	Unirrigated (including fallow land) असिंचित (सय पड़त भूमि के)	Culturable waste (including gauchar and groves) कृषि योग्य बंजर भूमि (गोचर एवं उपवन सहित)	Area not available for cultivation कृषि के लिये अनुपलब्ध क्षेत्र	(including any place of religious, historical or archaeological interest) (धार्मिक, ऐतिहासिक अथवा पुरातत्व महत्व के स्थलों के सहित)	Name of Village ग्राम का नाम
11	12	13	14	15	16	17	18	19	20	2
KR	Jaisalmer(124)	—	Wheat, Bajra	—	—	—	67,228	210	—	घोटाडु
PR,KR	Jaisalmer(108)	—	Wheat, Bajra	—	—	—	29,520	79	—	लोंगवाला
PR,KR	Jaisalmer(135)	—	Wheat, Bajra	—	—	—	30,875	84	—	साधोवाला
PR,KR	Jaisalmer(120)	—	Wheat, Bajra	—	—	—	74,128	166	—	तनोट
PR,KR	Jaisalmer(142)	—	Wheat, Bajra	—	—	—	33,549	25,130	—	किशनगढ़
KR	Jaisalmer(125)	—	Wheat, Bajra	—	—	—	9,247	9,369	—	गोधूवाला
KR	Jaisalmer(130)	—	Wheat, Bajra	—	—	—	3,601	2,469	—	दीतोवाला
KR	Jaisalmer(120)	—	Wheat, Bajra	—	—	—	10,850	17	—	भूटोंवालो
KR	Jaisalmer(74)	—	Wheat, Bajra	—	—	139	5,979	26	—	बडा
KR	Jaisalmer(74)	—	Wheat, Bajra	—	—	183	12,383	61	—	तेजपाला
KR	Jaisalmer(74)	—	Wheat, Bajra	—	—	213	10,672	43	—	नागा
KR	Jaisalmer(86)	—	Wheat, Bajra	—	—	189	2,491	22	—	काकाब
KR	Jaisalmer(86)	—	Wheat, Bajra	—	—	237	3,544	31	—	नागा-की-ढाणी
KR	Jaisalmer(90)	—	Wheat, Bajra	—	—	271	4,354	45	—	साधना
KR	Jaisalmer(86)	—	Wheat, Bajra	—	—	323	11,558	31	—	रायमला
KR	Jaisalmer(82)	—	Wheat, Bajra	—	—	12	2,610	13	—	हाडा
KR	Jaisalmer(78)	—	Wheat, Bajra	—	—	208	23,776	57	—	सेऊवा
KR	Jaisalmer(75)	—	Wheat, Bajra	—	—	72	26,247	37	—	राघवा
PR	Jaisalmer(65)	—	Wheat, Bajra	—	—	706	84,845	577	N(6)T(3) Temple of Jugda	रामगढ़
KR	Jaisalmer(75)	—	Wheat, Bajra	—	—	148	28,579	387	—	नेतसी
	Jaisalmer(100)	—	—	—	—	—	5,213	24	—	गमनावाला
	Jaisalmer(105)	—	—	—	—	—	5,745	21	—	कालीभर
KR	Jaisalmer(111)	—	Wheat, Bajra	—	—	—	10,307	47	—	हिंगोलावाला
KR	Jaisalmer(95)	—	Wheat, Bajra	—	—	—	14,898	21	—	हांसूवाला
KR	Jaisalmer(95)	—	Wheat, Bajra	—	—	—	25,816	133	—	कोलूतला

VILLAGE

DISTRICT 12 JAISALMER

AMENITIES AND

Location Code No.	Name of Village	Total area of village (in hectares)	Total population and number of households	AMENITIES (If not available within the village, a dash (—) has been shown in the column and the village where the facility is available has been given in the broad					
				Educational	Medical	Drinking water (Potable)	Post & Telegraph	Day or Days of market/hat, if any	Communication (Bus Stop, Railway Station, Water way)
1	2	3	4	5	6	7	8	9	10
12/1/26	Ekal-ka-Par	10,424	165(30)	—(10+)	—(10+)	W	—(10+)		—(10+)
12/1/27	Dhawla-ka-Par	3,868	63(16)	—(10+)	—(5—10)	O	—(10+)		—(10+)
12/1/28	Bandha	38,536	588(121)	P(1)	—(5—10)	TK,TW,O	PO		—(5—10)
12/1/29	Asoo-ka-Tala	30,556	70(19)	—(10+)	—(10+)	W,TW	—(10+)		—(10+)
12/1/30	Shahgarh	25,389	41(11)	—(10+)	—(10+)	W,TK,O	PO		—(10+)
12/1/31	Mukne-ka-Tala	7,588	34(7)	—(10+)	—(10+)	W	—(5—10)		—(10+)
12/1/32	Ganesiya Kot	2,857			Uninhabited	गैर-आबाद			
12/1/33	Langtala	12,712	27(4)	—(10+)	—(10+)	W	—(10+)		—(10+)
12/1/34	Peerau	2,755	3(1)	—(10+)	—(10+)	W	—(10+)		—(10+)
12/1/35	Hakra	1,849			Uninhabited	गैर-आबाद			
12/1/36	Jhanda Madhujawal	1,173			Uninhabited	गैर-आबाद			
12/1/37	Bhinda Mangaliyawala	3,606	13(2)	—(10+)	—(10+)	W	—(10+)		—(10+)
12/1/38	Sodrau	1,825			Uninhabited	गैर-आबाद			
12/1/39	Mahwa	5,852	4(1)	—(10+)	—(10+)	W	—(10+)		—(10+)
12/1/40	Thoohar	5,615	8(1)	—(10+)	—(10+)	W	—(10+)		—(10+)
12/1/41	Bachhiya Chhor	3,106	16(2)	—(10+)	—(10+)	W	—(10+)		—(10+)
12/1/42	Mamdau	4,069			Uninhabited	गैर-आबाद			
12/1/43	Ratdau	19,167	28(4)	—(10+)	—(10+)	W	—(10+)		—(10+)
12/1/44	Ratwa	415	6(2)	—(10+)	—(10+)	W	—(10+)		—(10+)
12/1/45	Leloi	7,550	56(13)	—(10+)	—(10+)	W	—(10+)		—(10+)
12/1/46	Khariya	8,781	14(3)	—(10+)	—(10+)	W	—(10+)		—(10+)
12/1/47	Dorau	4,347	10(2)	—(10+)	—(10+)	W	—(10+)		—(10+)
12/1/48	Meethatala	1,683	30(4)	—(10+)	—(10+)	W	— (10+)		—(10+)
12/1/49	Mochiyonwala	1,183			Uninhabited	गैर-आबाद			
12/1/50	Chandrau	200			Uninhabited	गैर-आबाद			
12/1/51	Meethdau Sachetan	254			Uninhabited	गैर-आबाद			
12/1/52	Ganesiya	1,959	27(4)	—(10+)	—(10+)	W	—(10+)		—(10+)
12/1/53	Sanger	6,025	1(1)	—(10+)	—(10+)	W	—(10+)		—(10+)
12/1/54	Birma	2,375	10(2)	—(10+)	—(10+)	W	—(10+)		—(10+)

DIRECTORY

LAND USE

TEHSIL : 1. JAISALMER

AVAILABLE next to it, the distance of the nearest place from ranges viz. (—5 km, 5—10 km & 10+km)				LAND USE (i.e. area under different types of land use in hectares rounded to the nearest unit)					REMARKS	
Approach to village	Nearest town and distance (in km)	Power Supply	Staple food	Forest	Irrigated	Unirrigated (including fallow land)	Culturable waste (including gauchar and groves)	Area not available for cultivation	(including any place of religious, historical or archaeological interest)	Name of Village
11	12	13	14	15	16	17	18	19	20	2
KR	Jaisalmer(88)	—	Wheat, Bajra	—	—	51	10,131	242	—	ईकल-का-पार
KR	Jaisalmer(30)	—	Wheat, Bajra	—	—	80	3,053	735	—	ढवला-का-पार
KR	Jaisalmer(100)	—	Jowar, Bajra	—	—	239	36,396	1,901	Temple of Ramdeoji	बांधा
KR	Jaisalmer(142)	—	Bajra, Jowar	—	—	14	30,344	198	—	धासू-का-तला
KR	Jaisalmer(135)	—	Bajra, Wheat	—	—	—	24,635	754	—	शाहगढ़
KR	Jaisalmer(135)	—	Bajra, Wheat	—	—	—	7,055	533	—	मुकने-का-तला
	Jaisalmer(154)	—	—	—	—	—	2,852	5	—	गणेसिया कोट
KR	Jaisalmer(148)	—	Wheat, Bajra	—	—	—	12,348	364	—	लंगतला
KR	Jaisalmer(145)	—	Wheat, Bajra	—	—	—	2,275	480	—	पीराऊ
	Jaisalmer(139)	—	—	—	—	—	1,733	116	—	हाकड़ा
	Jaisalmer(160)	—	—	—	—	—	625	548	—	झण्डा माधुजावाल
KR	Jaisalmer(150)	—	Wheat, Bajra	—	—	—	2,881	725	—	भिण्डा मंगलियावाला
	Jaisalmer(178)	—	—	—	—	—	394	1,431	—	सोडराऊ
KR	Jaisalmer(148)	—	Wheat, Bajra	—	—	—	5,851	1	—	माहवा
KR	Jaisalmer(155)	—	Wheat, Bajra	—	—	—	5,615	—	—	थूहर
KR	Jaisalmer(175)	—	Wheat, Bajra	—	—	—	3,105	1	—	बाछिया छोड़
	Jaisalmer(175)	—	—	—	—	—	3,254	815	—	मामदाऊ
KR	Jaisalmer(187)	—	Wheat, Bajra	—	—	—	18,781	386	—	रतडाऊ
KR	Jaisalmer(190)	—	Wheat, Bajra	—	—	—	258	157	—	रतवा
KR	Jaisalmer(193)	—	Wheat, Bajra	—	—	—	7,522	28	—	लेलोई
KR	Jaisalmer(193)	—	Wheat, Bajra	—	—	—	7,255	1,526	—	खारिया
KR	Jaisalmer(165)	—	Wheat, Bajra	—	—	—	4,346	1	—	दोराऊ
KR	Jaisalmer(181)	—	Wheat, Bajra	—	—	—	1,475	208	—	मीठातला
	Jaisalmer(175)	—	—	—	—	—	1,082	101	—	मोचीयोनवाला
	Jaisalmer(175)	—	—	—	—	—	50	150	—	चन्दराऊ
	Jaisalmer(175)	—	—	—	—	—	252	2	—	मीठडाऊ सचेतान
KR	Jaisalmer(160)	—	Wheat, Bajra	—	—	—	1,959	—	—	गनेसिया
KR	Jaisalmer(160)	—	Wheat, Bajra	—	—	—	6,025	—	—	संगेर
KR	Jaisalmer(180)	—	Wheat, Bajra	—	—	—	2,375	—	—	बिरमा

VILLAGE

DISTRICT : 12. JAISALMER

AMENITIES AND

Location Code No.	Name of Village	Total area of village (in hectares)	Total population and number of households	AMENITIES (If not available within the village, a dash (—) has been shown in the column and the village where the facility is available has been given in the broad					
				Educational	Medical	Drinking Water (Potable)	Post & Telegraph	Day or Days of market/hat, if any	Communi-cation (Bus Stop, Railway Station, Water way)
1	2	3	4	5	6	7	8	9	10
12/1/55	Chakrau	2,344			Uninhabited	गैर-आबाद			
12/1/56	Bandi	2,171	9(3)	—(10+)	—(10+)	W	—(10+)		—(10+)
12/1/57	Bhinda Deslonwala	2,954	14(2)	—(10+)	—(10+)	W	—(10+)		—(10+)
12/1/58	Adkiya	5,961	69(15)	—(10+)	—(10+)	W,TK	—(10+)		—(10+)
12/1/59	Nayatala	16,440	168(33)	—(10+)	—(10+)	W	—(10+)		—(10+)
12/1/60	Geraja	10,835	31(9)	—(10+)	—(10+)	W	—(10+)		—(10+)
12/1/61	Muhar	15,139	247(47)	—(10+)	—(10+)	W	—(10+)		—(10+)
12/1/62	Meerwala	19,434	379(78)	—(10+)	—(10+)	W,TW	—(10+)		—(10+)
12/1/63	Malingda	13,685	54(14)	—(10+)	—(10+)	W	—(10+)		—(10+)
12/1/64	Turkon-ki-Basti	15,068	90(19)	—(10+)	—(10+)	W,TK	—(10+)		—(10+)
12/1/65	Siyambar	15,854	745(165)	—(10+)	—(10+)	TK,R,N,O	—(10+)		—(10+)
12/1/66	Khuiyala	18,346	1,620(295)	P(1)M(1)	D(1)	W,TK,TW, R,O	PO		BS
12/1/67	Kuchhri	18,852	576(124)	P(1)	—(5—10)	W,TK	—(10+)		BS
12/1/68	Habur	15,510	1,068(223)	P(1)M(1) H(1)AC(5)	PHS(1)	R,W,O	PO		BS
12/1/69	Hema	6,769	129(10)	—(—5)	—(10+)	TK	—(10+)		—(10+)
12/1/70	Serwa	3,381	227(45)	—(5—10)	—(10+)	W,TK,O	—(5—10)		—(10+)
12/1/71	Joga	10,612	454(96)	P(1)	—(10+)	W,TK,T	—(10+)		—(10+)
12/1/72	Sonoo	4,666	845(166)	P(1)M(1)	—(10+)	TK,TW,O	PO		BS
12/1/73	Mokla	13,486	408(75)	P(1)	—(10+)	W,TK	—(5—10)		BS
12/1/74	Parewar	25,959	1,194(217)	P(1)AC(1)	—(10+)	W,TK	PO		—(10+)
12/1/75	Kheeya Raharki	386	289(57)	—(—5)	D(1)	W	PO		BS
12/1/76	Kheeya	4,425	335(59)	P(1)M(1)	D(1)	W,TW,TK	PO		BS
12/1/77	Ratta	741	16(4)	—(5—10)	—(10+)	W,TK	—(10+)		BS
12/1/78	Nehdai	12,475	405(75)	P(1)	—(10+)	W,TK	PO		BS
12/1/79	Mandha	4,146	356(68)	P(1)	—(10+)	W,TK	—(5—10)		BS

DIRECTORY

LAND USE *TEHSIL : 1. JAISALMER*

AVAILABLE next to it, the distance of the nearest place from ranges viz. (—5 km, 5—10 km & 10+km)				LAND USE (i.e. area under different types of land use in hectares rounded to the nearest unit)					REMARKS	
Approach to village	Nearest town and distance (in km)	Power Supply	Staple food	Forest	Irrigated	Unirrigated (including fallow land)	Culturable waste (including gauchar and groves)	Area not available for cultivation	(including any place of religious, historical or archaeological interest)	Name of Village
11	12	14	13	15	16	17	18	19	20	2
	Jaisalmer(160)	—	—	—	—	—	300	2,044	—	चाकराऊ
KR	Jaisalmer(165)	—	Wheat, Bajra	—	—	—	419	1,752	—	बांडी
KR	Jaisalmer(150)	—	Wheat, Bajra	—	—	—	2,154	800	—	भिण्डा देसलोंवाला
KR	Jaisalmer(150)	—	Wheat, Bajra	—	—	—	5,506	455	—	ग्रडकिया
KR	Jaisalmer(140)	—	Wheat, Bajra	—	—	1	16,438	1	—	नयातला
KR	Jaisalmer(135)	—	Wheat, Bajra	—	—	—	10,835	—	—	गेराजा
KR	Jaisalmer(120)	—	Wheat, Bajra	—	—	15,138	—	1	—	मुहार
KR	Jaisalmer(132)	—	Wheat, Bajra	—	—	36	19,388	10	—	मीरवाला
KR	Jaisalmer(60)	—	Wheat, Bajra	—	—	13,623	59	3	—	मालिगडा
KR	Jaisalmer(60)	—	Wheat, Bajra	—	—	14,893	147	28	—	तुर्कों-की-बस्ती
KR	Jaisalmer(60)	—	Wheat, Bajra	—	—	236	13,363	2,255	—	सियाम्बर
KR,PR	Jaisalmer(90)	—	Wheat, Bajra	—	—	986	10,783	6,577	N(3)T(1)	खुईयाला
PR,KR	Jaisalmer(45)	—	Wheat, Bajra	—	—	484	16,474	1,894	—	कुछड़ी
KR,PR	Jaisalmer(68)	—	Wheat, Bajra	—	—	554	11,793	3,163	—	हाबुर
KR	Jaisalmer(60)	—	Wheat, Bajra	—	—	230	4,292	2,247	Temple of Devi Mata	हेमा
KR	Jaisalmer(52)	—	Bajra, Wheat	—	—	309	2,124	948	Temple of Sanjiaji Devi	सेरवा
KR	Jaisalmer(60)	—	Bajra, Wheat	—	—	424	9,381	807	—	जोगा
KR,PR	Jaisalmer(45)	—	Bajra, Wheat	—	—	247	4,089	330	—	सोनू
PR,KR	Jaisalmer(30)	—	Bajra, Wheat	—	—	20	12,545	921	Temple of Pidurgi	मोकला
KR	Jaisalmer(48)	—	Bajra, Wheat	—	—	1,461	20,655	3,843	T(3)N(2)	पारेवर
KR	Jaisalmer(70)	—	Bajra, Jowar	—	—	44	328	14	N(4)M(1)T(2)	खीया राहड़की
KR	Jaisalmer(70)	—	Bajra, Wheat	—	—	866	3,503	56	N(3) Temple of Thakurji	खीया
KR	Jaisalmer(60)	—	Bajra, Wheat	—	—	58	570	113	—	रत्ता
KR	Jaisalmer(70)	—	Bajra, Wheat	—	—	263	12,129	83	—	नेहडाई
KR	Jaisalmer(75)	—	Bajra, Wheat	—	—	466	2,085	1,595	—	मन्धा

VILLAGE

DISTRICT : 12. JAISALMER

AMENITIES AND

Location Code No.	Name of Village	Total area of village (in hectares)	Total population and number of households	AMENITIES (If not available within the village, a dash (—) has been shown in the column and the village where the facility is available has been given in the broad					
				Educational	Medical	Drinking Water (Potable)	Post & Telegraph	Day or Days of market/hat, if any	Communication (Bus Stop, Railway Station, Water way)
1	2	3	4	5	6	7	8	9	10
12/1/80	Sultana	24,992	637(146)	P(1)	—(10+)	TK,TW	PO		FS
12/1/81	Arjana	18,081	373(84)	P(1)	—(10+)	T,TK	—(—5)		BS
12/1/82	Deega	15,774	318(58)	P(1)	—(10+)	T,TK	—(5—10)		—(5—10)
12/1/83	Buili	66,256	71(8)	—(5—10)	—(10+)	W	—(5—10)		—(10+)
12/1/84	Bahla	59,870	787(143)	P(1)	—(10+)	W,TK	PO		—(10+)
12/1/85	Mohangarh	68,997	2,870(610)	P(1)M(1)H(1) AC(1)O(1)	PHS(1)D(1)O(1)	T,W,TK	PO		BS
12/1/86	Rehrund	10,740	208(39)	P(1)	—(10+)	O	—(10+)		—(10+)
12/1/87	Balana	22,728	318(68)	P(1)	—(10+)	O	—(10+)		—(10+)
12/1/88	Tadana	18,660	766(156)	P(1)	—(10+)	W,TK,O	PO		—(10+)
12/1/89	Keroo	13,106			Uninhabited	गैर-आबाद			
12/1/90	Tawarki	3,682			Uninhabited	गैर-आबाद			
12/1/91	Mengi	532			Uninhabited	गैर-आबाद			
12/1/92	Khara Narayatan	2,848			Uninhabited	गर-आबाद			
12/1/93	Ainta	12,316			Uninhabited	गैर-आबाद			
12/1/94	Khardi	3,592			Uninhabited	गैर-आबाद			
12/1/95	Deuga	3,096	299(56)	P(1)	—(10+)	W,TK	—(10+)		—(10+)
12/1/96	Kanod Beerma	3,739	244(46)	P(1)	—(10+)	T,TK	—(5—10)		—(5—10)
12/1/97	Kanod Rawlotan	9,743	419(79)	P(1)	—(10+)	T,O,TK	PO		BS
12/1/98	Mandhau	13,315	456(66)	—(10+)	—(10+)	W,TK,O	—(10+)		—(10+)
12/1/99	Sadrau (Pohar)	15,929	391(62)	—(5—10)	—(10+)	W,TK	—(5—10)		—(10+)
12/1/100	Sankhla	14,614	281(57)	P(1)	—(10+)	W,TK	—(5—10)		—(5—10)
12/1/101	Boha	6,693	345(76)	P(1)	—(10+)	W,TK,O	—(10+)		BS
12/1/102	Lakha	4,966	168(35)	P(1)	—(10+)	W,TK	—(5—10)		—(5—10)
12/1/103	Dewa	9,713	981(169)	P(1)M(1)	—(10+)	W,TK	PO		BS
12/1/104	Suthron-ki-Dhani	1,501			Uninhabited	गैर-आबाद			

DIRECTORY

LAND USE **TEHSIL : 1. JAISALMER**

AVAILABLE next to it, the distance of the nearest place from ranges viz. (—5 km, 5—10 km & 10+km)				LAND USE (i.e. area under different types of land use in hectares rounded to the nearest unit)					REMARKS	
Approach to village	Nearest town and distance (in km)	Power Supply	*Staple food*	Forest	Irrigated	Unirrigated (including fallow land)	Culturable waste (including gauchar and groves)	Area not available for cultivation	(including any place of religious, historical or archaeological interest)	Name of Village
11	12	13	14	15	16	17	18	19	20	2
KR	Jaisalmer(85)	—	Bajra, Wheat	—	—	416	24,101	475	T(3) Temple of Ramdevji	सुल्ताना
KR	Jaisalmer(88)	—	Bajra, Wheat	—	—	296	17,266	519	Temple of Ramdevji	अरजना
KR	Jaisalmer(110)	—	Bajra, Wheat	—	—	331	15,399	44	T(1)	डोगा
KR	Jaisalmer(110)	—	Bajra, Wheat	—	—	—	66,227	29	—	बुइली
KR	Pokaran(130)	—	Bajra, Wheat	—	—	77	59,700	93	—	बाहला
PR,KR	Jaisalmer(67)	—	Bajra, Wheat	2,772	—	1,527	64,305	393	N(4)C(3) M(2)T(4)	मोहनगढ़
KR	Jaisalmer(102)	—	Bajra, Wheat	—	—	328	10,353	59	Temple of Chhar	रेहरुण्ड
KR	Jaisalmer(88)	—	Bajra, Wheat	17,827	—	319	4,560	22	—	बालाना
KR	Jaisalmer(80)	—	Bajra, Wheat	7,437	—	483	10,586	154	—	ताडाना
	Jaisalmer(90)	—	—	13,106	—	—	—	—	—	केरू
	Jaisalmer(87)	—	—	—	—	—	—	3,682	—	टावरकी
	Jaisalmer(75)	—	—	—	—	—	—	532	—	मेनगी
	Jaisalmer(55)	—	—	—	—	—	—	2,848	—	खारा नारायतां
	Jaisalmer(60)	—	—	—	—	57	479	11,780	—	आइन्ता
	Jaisalmer(82)	—	—	3,520	—	33	39		—	खारडी
KR	Jaisalmer(40)	—	Bajra, Wheat	—	—	157	2,431	508	Temple of Ainathji	देऊगा
KR	Jaisalmer(40)	—	Bajra, Wheat	—	—	237	1,537	1,965	—	कानोद बीरमा
PR,KR	Jaisalmer(38)	—	Bajra, Wheat	—	—	298	2,718	6,727	Temple of Kale Dingueji	कानोद रावलोटान
KR	Jaisalmer(60)	—	Bajra, Wheat	—	—	191	12,415	709	T(1)	मंढाउ
KR	Jaisalmer(75)	—	Bajra, Wheat	—	—	351	15,537	41	—	सदराऊ (पोहड़)
KR	Jaisalmer(70)	—	Bajra, Wheat	—	—	400	14,187	27	—	सांखला
KR	Jaisalmer(50)	—	Bajra, Wheat	—	—	271	5,589	833	—	बोहा
KR	Jaisalmer(48)	—	Bajra, Wheat	—	—	347	4,560	59	N(3) Place of Mataji	लाखा
KR	Jaisalmer(40)	—	Bajra, Wheat	—	1	498	4,714	4,500	N(3)	देवा
	Jaisalmer(45)	—	—	—	—	143	449	909	Place of Hiagaji	सुथरों-की-ढाणी

D. . . . 12. JAISALMER

VILLAGE AMENITIES AND

Location Code No.	Name of Village	Total area of village (in hectares)	Total population and number of households	AMENITIES (If not available within the village, a dash (—) has been shown in the column and the village where the facility is available has been given in the broad					
				Educational	Medical	Drinking Water (Potable)	Post & Telegraph	Day or Days of market/hat, if any	Communication (Bus Stop, Railway Station, Water way)
1	2	3	4	5	6	7	8	9	10
12/1/105	Gogadeo	2,897	267(49)	P(1)	—(10+)	W,TK	—(10+)		—(10+)
12/1/106	Kandiyala	1,232	15(3)	—(5—10)	—(10+)	TK,O	—(5—10)		—(10+)
12/1/107	Moti Kilon-ki-Dhani	6,387	540(108)	P(1)	—(10+)	O	—(10+)		—(10+)
12/1/108	Selat	3,374	144(26)	P(1)	—(10+)	O	—(10+)		—(10+)
12/1/109	Kathodi	5,618	434(73)	P(1)AC(1)	—(10+)	TK,R,O	PO		—(10+)
12/1/110	Chaudhariya	2,527	226(42)	P(1)	—(10+)	W,TK	—(5—10)		—(—5)
12/1/111	Hadda	11,437	597(107)	P(1)AC(1)	—(10+)	T,W,TK	—(5—10)		—(5—10)
12/1/112	Pohar-Doyam	4,263	122(25)	P(1)	—(10+)	W,TK	—(10+)		BS
12/1/113	Bharamsar with Vaisakhi	8,905	568(108)	P(1)	—(10+)	W	PO		BS
12/1/114	Lanela	5,593	452(75)	P(1)	—(10+)	TK,O	—(—5)		BS
12/1/115	Bhadasar	1,388	185(43)	P(1)	—(10+)	TK,O	PO		BS
12/1/116	Bhatiya Khadeen	1,568			Uninhabited	गैर-आबाद			
12/1/117	Tejawa	2,573	80(14)	—(5—10)	—(10+)	W,TK	—(5—10)		—(5—10)
12/1/118	Roopsi	5,491	758(130)	P(1)AC(1)	PHS(1)	TW,T,W	PO		BS
12/1/119	Ramkunda	463	1(1)	—(—5)	—(10+)	W,O	—(—5)		—(—5)
12/1/120	Chundhi	537	107(15)	—(5—10)	—(10+)	W	—(5—10)		BS
12/1/121	Lidarwa with Deori-ki-Dhani	1,157	97(22)	—(—5)	—(10+)	W,O	—(—5)		BS
12/1/122	Tawariya	839			Uninhabited	गैर-आबाद			
12/1/123	Khanderon-ki-Dhani	1,625	65(13)	—(10+)	—(10+)	W	—(10+)		—(10+)

DIRECTORY

LAND USE **TEHSIL : 1. JAISALMER**

AVAILABLE next to it, the distance of the nearest place from ranges viz. (—5 km, 5—10 km & 10+km)				LAND USE (i.e. area under different types of land use in hectares rounded to the nearest unit)					REMARKS	
Approach to village	Nearest town and distance (in km)	Power Supply	Staple food	Forest	Irrigated	Unirrigated (including fallow land)	Culturable waste (including gauchar and groves)	Area not available for cultivation	(including any place of religious, historical or archaeological interest)	Name of Village
11	12	13	14	15	16	17	18	19	20	2
KR	Jaisalmer(50)	—	Wheat, Bajra	—	—	129	2,752	16	Temple of Mahji	गोगादेव
KR	Jaisalmer(30)	—	Bajra, Wheat	—	—	47	594	591	T(1)	कन्डीयाला
KR	Jaisalmer(35)	—	Bajra, Wheat	—	—	109	5,187	1,091	—	मोतीकीलों-की-ढाणी
KR	Jaisalmer(32)	—	Bajra, Wheat	—	—	47	3,186	141	—	सेलत
KR	Jaisalmer(25)	—	Bajra, Wheat	—	—	440	4,782	396	Temple of Paliomt	काठोडी
KR	Jaisalmer(25)	—	Bajra, Wheat	—	—	270	2,181	76	M(1)	चौधरिया
KR	Jaisalmer(32)	—	Bajra, Wheat	—	—	878	4,941	5,618	T(2)	हड्डा
KR	Jaisalmer(22)	—	Wheat, Bajra	—	—	105	1,641	2,577	—	पोहड़-दोयम
PR,KR	Jaisalmer(15)	—	Wheat, Bajra	—	—	588	6,783	1,534	Temple of Janiki	भारमसर मय वैसाखी
PR	Jaisalmer(21)	—	Wheat, Bajra	—	—	692	4,540	361	Samadhi of Dungepusi	लानेला
PR	Jaisalmer(25)	—	Wheat, Bajra	—	—	203	983	202	—	भादासर
	Jaisalmer(28)	—	—	—	—	227	938	403	—	भाटिया खाडीन
KR	Jaisalmer(21)	—	Wheat, Bajra	—	—	162	1,243	1,168	T(1), Temple of Colari Devi	तेजावा
KR	Jaisalmer(17)	—	Wheat, Bajra	—	—	608	3,210	1,673	N(2)T(2), Temple of Hanumanji	रूपसी
KR	Jaisalmer(15)	—	Wheat, Bajra	—	—	4	175	284	Temple of Chamunda Devi	रामकुण्डा
PR	Jaisalmer(12)	—	Wheat, Bajra	—	—	28	37	472	Temple of Chamunda Devi	चुन्धी
PR	Jaisalmer(15)	—	Wheat, Bajra	—	—	106	551	500	Temple of Parajnathji	लिदरवा मय देवड़ी-की-ढाणी
	Jaisalmer(122)	—	—	—	—	72	345	422	—	टावरिया
KR	Jaisalmer(25)	—	Wheat, Bajra	—	—	79	872	674	—	खंडेरों-की-ढाणी

VILLAGE

DISTRICT : 12. JAISALMER **AMENITIES AND**

Location Code No.	Name of Village	Total area of village (in hectares)	Total population and number of households	AMENITIES (If not available within the village, a dash (—) has been shown in the column and the village where the facility is available has been given in the broad					
				Educational	Medical	Drinking Water (Potable)	Post & Telegraph	Day or Days of market/hat, if any	Communication (Bus Stop, Railway Station, Water way)
1	2	3	4	5	6	7	8	9	10
12/1/124	Chhatrol	940	740(120)	P(1)	—(10+)	W	—(5—10)		BS
12/1/125	Dujasar	3,686	125(21)	P(1)AC(1)	—(10+)	W,TK	—(5—10)		—(5—10)
12/1/126	Salkhan	10,493	360(60)	P(1)AC(1)	—(10+)	W,TK,O	PO		—(—5)
12/1/127	Keshavon-ki-Basti	3,826	342(70)	—(5—10)	—(10+)	W,TK,O	—(5—10)		—(5—10)
12/1/128	Siyalon-ki-Basti	3,862	84(18)	—(5—10)	—(10+)	W,O	—(10+)		—(5—10)
12/1/129	Lakhmanon-ki-Basti	5,000			Uninhabited	गैर-आबाद			
12/1/130	Loona-ki-Basti	3,242	52(10)	—(5—10)	—(5—10)	T,TK,O	—(5—10)		—(5—10)
12/1/131	Kanoi	9,552	933(164)	P(1)AC(1)	—(10+)	TK,O	PO		BS
12/1/132	Sam	6,558	560(124)	P(1)M(1) AC(19)	D(1)PHC(1)	T,O,W,TK	PO		BS
12/1/133	Sagron-ki-Basti	4,973	43(9)	—(5—10)	—(5—10)	TK	—(5—10)		—(5—10)
12/1/134	Hameeron-ki-Basti	9,183	185(25)	—(10+)	—(10+)	O	PO		—(10+)
12/1/135	Chhuganiyon-ki-Basti	6,523	96(16)	—(10+)	D(2)	W,O	—(10+)		—(10+)
12/1/136	Bhuwana	22,644	200(26)	—(10+)	—(10+)	W,O	—(10+)		—(10+)
12/1/137	Suwar	11,388	69(14)	—(10+)	—(10+)	W	—(10+)		—(10+)
12/1/138	Rabhlau Fakironwala	7,033	164(28)	—(10+)	—(10+)	W	—(10+)		—(10+)
12/1/139	Rabhlau Rajronwala	6,356			Uninhabited	गैर-आबाद			
12/1/140	Mehnau	3,628	40(8)	—(10+)	—(10+)	W	—(10+)		—(10+)
12/1/141	Kulatala	3,691	13(5)	—(10+)	—(10+)	W	—(10+)		—(10+)
12/1/142	Bhinda Khara	319	22(5)	—(10+)	—(10+)	W	—(10+)		—(10+)
12/1/143	Shahra	10,024	37(8)	—(10+)	—(10+)	W	—(10+)		—(10+)
12/1/144	Mehrana	4,407	33(3)	—(10+)	—(10+)	W	—(10+)		—(10+)
12/1/145	Nijau	10,094	7(2)	—(10+)	—(10+)	W	—(10+)		—(10+)
12/1/146	Khariya (Maikhan)	3,708			Uninhabited	गैर-आबाद			

DIRECTORY

LAND USE **TEHSIL : 1. JAISALMER**

'AVAILABLE next to it, the distance of the nearest place from ranges viz. (—5 km, 5—10 km & 10+km)				LAND USE (i.e. area under different types of land use in hectares rounded to the nearest unit)					REMARKS	
Approach to village	Nearest town and distance (in km)	Power Supply	Staple food	Forest	Irrigated	Unirrigated (including fallow land)	Culturable waste (including gauchar and groves)	Area not available for cultivation	(including any place of religious, historical or archaeological interest)	Name of Village
11	12	13	14	15	16	17	18	19	20	2
KR	Jaisalmer(22)	—	Wheat, Bajra	—	—	589	83	268	Place of Mamul-ki-Madi	छतरोल
KR	Jaisalmer(38)	—	Wheat, Bajra	—	—	200	1,065	2,421	—	डुजासर
KR	Jaisalmer(37)	—	Wheat, Bajra	—	—	516	9,880	97	—	सलखान
KR	Jaisalmer(44)	—	Wheat, Bajra	—	—	363	2,015	1,448	—	केशवों-की-बस्ती
KR	Jaisalmer(50)	—	Wheat, Bajra	—	—	99	3,747	16	—	सियालों-की-बस्ती
	Jaisalmer(45)	—	—	—	—	4,274	392	334	—	लखमानोन-की-बस्ती
KR	Jaisalmer(50)	—	Wheat, Bajra	—	—	140	3,079	23	—	लूना-की-बस्ती
PR	Jaisalmer(35)	—	Wheat, Bajra	—	—	849	8,412	291	N(2)T(1)	कानोई
PR	Jaisalmer(45)	—	Wheat, Bajra	—	—	521	5,424	613	N(2), Temple of Hanumanji	सम
KR	Jaisalmer(50)	—	Wheat, Bajra	—	—	280	4,410	283	T(1)	सगरों-की-बस्ती
KR	Jaisalmer(60)	—	Wheat, Bajra	—	—	8,925	244	14	—	हमीरों-की-बस्ती
PR,KR	Jaisalmer(60)	—	Wheat, Bajra	—	—	121	6,349	53	—	छुगानियों-की-बस्ती
KR	Jaisalmer(76)	—	Wheat, Bajra	—	—	—	19,962	2,682	—	भुवाना
KR	Jaisalmer(105)	—	Wheat, Bajra	—	—	—	10,608	780	—	सुवार
KR	Jaisalmer(105)	—	Wheat, Bajra	—	—	—	6,714	319	—	राभलाऊ फकीरोंवाला
	Jaisalmer(130)	—	—	—	—	—	5,385	971	—	राभलाऊ राजड़ोनवाला
KR	Jaisalmer(140)	—	Bajra, Wheat	—	—	—	2,408	1,220	—	मेहणाऊ
KR	Jaisalmer(170)	—	Bajra, Wheat	—	—	—	3,691	—	—	कुलातला
KR	Jaisalmer(132)	—	Bajra, Wheat	—	—	—	319	—	—	भीण्डा खारा
KR	Jaisalmer(160)	—	Bajra, Wheat	—	—	—	1,261	8,763	—	शाहड़ा
KR	Jaisalmer(178)	—	Bajra, Wheat	—	—	—	700	3,707	—	मेहराणा
KR	Jaisalmer(186)	—	Bajra, Wheat	—	—	—	9,120	974	—	निजाऊ
	Jaisalmer(188)	—	—	—	—	—	2,973	735	—	खारिया (माहखान)

VILLAGE

2 JAISALMER

AMENITIES AND

Location Code No.	Name of Village	Total area of village (in hectares)	Total population and number of households	AMENITIES (If not available within the village, a dash (—) has been shown in the column and the village where the facility is available has been given in the broad					
				Educational	Medical	Drinking Water (Potable)	Post & Telegraph	Day or Days of market/hat, if any	Communication (Bus Stop, Railway Station, Water way)
1	2	3	4	5	6	7	8	9	10
12/1/147	Badhwa	2,992			Uninhabited	गैर-आबाद			
12/1/148	Muradenwala	692	27(5)	—(10+)	—(10+)	W	—(10+)		—(10+)
12/1/149	Mehna	7,421	3(1)	—(10+)	—(10+)	W	—(10+)		—(10+)
12/1/150	Janiya	2,590	23(5)	—(10+)	—(10+)	W	—(10+)		—(10+)
12/1/151	Shekhar	3,659	5(3)	—(10+)	—(10+)	W	—(10+)		—(10+)
12/1/152	Jamdau	1,731			Uninhabited	गैर-आबाद			
12/1/153	Khui Fetujanwali @ Khadoojanwali	4,132			Uninhabited	गैर-आबाद			
12/1/154	Jasiya	1,911			Uninhabited	गैर-आबाद			
12/1/155	Karta	3,708			Uninhabited	गैर-आबाद			
12/1/156	Lohar	563			Uninhabited	गैर-आबाद			
12/1/157	Asooda	3,674			Uninhabited	गैर-आबाद			
12/1/158	Tharai	1,780			Uninhabited	गैर-आबाद			
12/1/159	Bachhiya	2,878	7(2)	—(10+)	—(10+)	W	—(10+)		—(10+)
12/1/160	Buranwali	1,975	9(1)	—(10+)	—(10+)	W	—(10+)		—(10+)
12/1/161	Kundhau	1,246			Uninhabited	गैर-आबाद			
12/1/162	Lalewali	819	6(1)	—(10+)	—(10+)	W	—(10+)		—(10+)
12/1/163	Batoi Jeewanwali	1,320			Uninhabited	गैर-आबाद			
12/1/164	Batoi Rahimwali	797	15(2)	—(10+)	—(10+)	W	—(10+)		—(10+)
12/1/165	Bagnau	1,572			Uninhabited	गैर-आबाद			
12/1/166	Basana	5,633	30(6)	—(10+)	—(10+)	W	—(10+)		—(10+)
12/1/167	Maghla	2,131	40(5)	—(10+)	—(10+)	W	—(10+)		—(10+)
12/1/168	Kangoor	2,589			Uninhabited	गैर-आबाद			
12/1/169	Indewali	978	12(2)	—(10+)	—(10+)	W	—(10+)		—(10+)
12/1/170	Asoda	1,597	14(1)	—(10+)	—(10+)	W	—(10+)		—(10+)
12/1/171	Kuntara	2,817	8(1)	—(10+)	—(10+)	W	—(10+)		—(10+)
12/1/172	Babuwali	2,361	2(1)	—(10+)	—(10+)	W	—(10+)		—(10+)
12/1/173	Gajau	1,777	13(2)	—(10+)	—(10+)	W	—(10+)		—(10+)
12/1/174	Patanwali	3,941	17(3)	—(10+)	—(10+)	W	—(10+)		—(10+)
12/1/175	Dhaloowali	1,233			Uninhabited	गैर-आबाद			
12/1/176	Maghalwali	4,582	8(2)	—(10+)	—(10+)	W	—(10+)		—(10+)
12/1/177	Mithikhui	2,534	11(1)	—(10+)	—(10+)	W	—(10+)		—(10+)

DIRECTORY

LAND USE **TEHSIL : 1. JAISALMER**

AVAILABLE next to it, the distance of the nearest place from ranges viz. (—5 km, 5—10 km & 10+km)				LAND USE (i.e. area under different types of land use in hectares rounded to the nearest unit)					REMARKS	
Approach to village	Nearest town and distance (in km)	Power Supply	Staple food	Forest	Irrigated	Unirrigated (including fallow land)	Culturable waste (including gauchar and groves)	Area not available for cultivation	(including any place of religious, historical or archaeological interest)	Name of Village
11	12	13	14	15	16	17	18	19	20	2
	Jaisalmer(175)	—	—	—	—	—	2,716	276	—	बधवा
KR	Jaisalmer(165)	—	Bajra, Wheat	—	—	—	692	—	—	मुरादेनवाला
KR	Jaisalmer(178)	—	Wheat, Bajra	—	—	—	5,420	2,001	—	मेहणा
KR	Jaisalmer(199)	—	Bajra, Wheat	—	—	—	2,134	456	—	जानिया
KR	Jaisalmer(205)	—	Bajra, Wheat	—	—	—	2,863	796	—	शेखर
	Jaisalmer(205)	—	—	—	—	—	883	848	—	जमडाऊ
	Jaisalmer(205)	—	—	—	—	—	1,893	2,239	—	खुई फेतुजनवाली उर्फ खदूजनवाली
	Jaisalmer(178)	—	—	—	—	—	1,767	144	—	जसिया
	Jaisalmer(188)	—	—	—	—	—	3,318	390	—	कारता
	Jaisalmer(188)	—	—	—	—	—	3,540	1,023	—	लोहार
	Jaisalmer(188)	—	—	—	—	—	3,673	1	—	आसूदा
	Jaisalmer(185)	—	—	—	—	—	1,779	1	—	थरई
KR	Jaisalmer(172)	—	Bajra, Wheat	—	—	—	2,877	1	—	बाछिया
KR	Jaisalmer(170)	—	Wheat, Bajra	—	—	—	1,972	3	—	बुरानवाली
	Jaisalmer(180)	—	—	—	—	—	1,246	—	—	कुन्ढाऊ
KR	Jaisalmer(183)	—	Bajra, Wheat	—	—	—	817	2	—	लालेवाली
	Jaisalmer(164)	—	—	—	—	—	1,320	—	—	बटोई जीवनवाली
KR	Jaisalmer(161)	—	Bajra, Wheat	—	—	—	797	—	—	बटोई रहीमवाली
	Jaisalmer(182)	—	—	—	—	—	1,571	1	—	बगनाऊ
KR	Jaisalmer(173)	—	Bajra, Wheat	—	—	—	3,767	1,866	—	बसणा
KR	Jaisalmer(165)	—	Bajra, Wheat	—	—	—	2,130	1	—	माधला
	Jaisalmer(183)	—	—	—	—	—	2,588	1	—	कंगूर
KR	Jaisalmer(153)	—	Wheat, Bajra	—	—	—	978	—	—	इन्देवाली
KR	Jaisalmer(148)	—	Wheat, Bajra	—	—	—	809	788	—	आसोडा
KR	Jaisalmer(150)	—	Wheat, Bajra	—	—	—	429	2,388	—	कुन्ताड़ा
KR	Jaisalmer(145)	—	Wheat, Bajra	—	—	—	810	1,551	—	बाबूवाली
KR	Jaisalmer(137)	—	Wheat, Bajra	—	—	—	1,776	1	—	गजाऊ
KR	Jaisalmer(170)	—	Wheat, Bajra	—	—	—	910	3,031	—	पातनवाली
	Jaisalmer(151)	—	—	—	—	—	531	702	—	ढालूवाली
KR	Jaisalmer(157)	—	Wheat, Bajra	—	—	—	1,649	2,933	—	माधलवाली
KR	Jaisalmer(140)	—	Wheat, Bajra	—	—	—	1,108	1,426	—	मिठीखुई

VILLAGE

DISTRICT : 12. JAISALMER

AMENITIES AND

Location Code No.	Name of Village	Total area of village (in hectares)	Total population and number of households	AMENITIES (If not available within the village, a dash (—) has been shown in the column and the village where the facility is available has been given in the broad					
				Educational	Medical	Drinking Water (Potable)	Post & Telegraph	Day or Days of market/hat, if any	Communication (Bus Stop, Railway Station, Water way)
1	2	3	4	5	6	7	8	9	10
12/1/178	Beeryali	1,261	20(2)	—(10+)	—(10+)	W	—(10+)		—(10+)
12/1/179	Akanwali	441			Uninhabited	गैर-आबाद			
12/1/180	Jhalariya	2,426	56(10)	—(10+)	—(10+)	W	—(10+)		—(10+)
12/1/181	Kiradwali	2,691	8(1)	—(10+)	—(10+)	W	—(10+)		—(10+)
12/1/182	Jiyaukhara	3,498			Uninhabited	गैर-आबाद			
12/1/183	Bichau	645			Uninhabited	गैर-आबाद			
12/1/184	Sumrau	516			Uninhabited	गैर-आबाद			
12/1/185	Kalau	722	9(1)	—(10+)	—(10+)	W	—(10+)		—(10+)
12/1/186	Bhiloi	707	8(2)	—(10+)	—(10+)	W	—(10+)		—(10+)
12/1/187	Hotiya	1,402			Uninhabited	गैर-आबाद			
12/1/188	Harda	6,158	27(3)	—(10+)	—(10+)	W	—(10+)		—(10+)
12/1/189	Harnau	5,448	84(11)	—(10+)	—(10+)	W	—(10+)		—(10+)
12/1/190	Jhanda Khara	6,631	28(4)	—(10+)	—(10+)	W	—(10+)		—(10+)
12/1/191	Jhanda Meetha	540	9(1)	—(10+)	—(10+)	W	—(10+)		—(10+)
12/1/192	Relna	3,504	20(5)	—(10+)	—(10+)	W	—(10+)		—(10+)
12/1/193	Khabdela	2,394			Uninhabited	गैर-आबाद			
12/1/194	Mungel	1,441			Uninhabited	गैर-आबाद			
12/1/195	Soma	1,491	6(1)	—(10+)	—(10+)	W	—(10+)		—(10+
12/1/196	Nichoowali	1,440			Uninhabited	गैर-आबाद			
12/1/197	Bhoon	1,091	12(1)	—(10+)	—(10+)	W	—(10+)		—(10+)
12/1/198	Murar	6,446	96(9)	—(10+)	—(10+)	W	—(10+)		—(10+)
12/1/199	Karamwala	3,791	66(11)	—(10+)	—(10+)	W	—(10+)		—(10+)
12/1/200	Dhanana	34,376	485(77)	—(10+)	—(10+)	W	—(10+)		—(10+)
12/1/201	Rahoo-ka-Par	22,956	246(44)	—(10+)	—(10+)	W,O	—(10+)		—(10+)
12/1/202	Samejan-ka-Par	94	33(7)	—(—5)	—(10+)	W,O	—(10+)		—(10+)
12/1/203	Dabri	7,378	244(48)	P(1)	—(10+)	TK,O	—(10+)		—(10+)
12/1/204	Mehboob-ka-Par	2,735	54(12)	—(5—10)	—(10+)	O	—(10+)		—(10+)
12/1/205	Matwon-ki-Basti	2,545	1(1)	—(5—10)	—(5—10)	TK	—(5—10)		—(5—10)
12/1/206	Ganga	5,997	58(13)	—(5—10)	—(5—10)	N,TK,O	—(5—10)		—(5—10)
12/1/207	Neemba	5,304	97(22)	P(1)AC(1)	—(10+)	T,O	—(10+)		—(10+)

DIRECTORY

LAND USE

TEHSIL : 1. JAISALMER

AVAILABLE next to it, the distance of the nearest place from ranges viz. (—5 km, 5—10 km & 10+km)				LAND USE (i.e. area under different types of land use in hectares rounded to the nearest unit)					REMARKS	
Approach to village	Nearest town and distance (in km)	Power Supply	Staple food	Forest	Irrigated	Unirrigated (including fallow land)	Culturable waste (including gauchar and groves)	Area not available for cultivation	(including any place of religious, historical or archaeological interest)	Name of Village
11	12	13	14	15	16	17	18	19	20	2
KR	Jaisalmer(160)	—	Wheat, Bajra	—	—	—	225	1,036	—	बीरयाली
	Jaisalmer(170)	—	—	—	—	—	441	—	—	आकनवाली
KR	Jaisalmer(160)	—	Wheat, Bajra	—	—	—	1,798	628	—	झालरिया
KR	Jaisalmer(170)	—	Wheat, Bajra	—	—	—	—	2,691	—	किरडवाली
	Jaisalmer(141)	—	—	—	—	—	—	3,498	—	जियाऊखारा
	Jaisalmer(160)	—	—	—	—	—	645	—	—	बिचाऊ
	Jaisalmer(149)	—	—	—	—	—	516	—	—	सुमराऊ
KR	Jaisalmer(135)	—	Wheat, Bajra	—	—	—	722	—	—	कलाऊ
KR	Jaisalmer(148)	—	Wheat, Bajra	—	—	—	707	—	—	भिलोई
	Jaisalmer(170)	—	—	—	—	—	59	1,343	—	होतिया
KR	Jaisalmer(135)	—	Wheat, Bajra	—	—	—	6,158	—	—	हरडा
KR	Jaisalmer(115)	—	Wheat, Bajra	—	—	—	5,444	4	—	हरनाऊ
KR	Jaisalmer(140)	—	Wheat, Bajra	—	—	—	6,631	—	—	झण्डा खारा
KR	Jaisalmer(170)	—	Wheat, Bajra	—	—	—	16	524	—	झण्डा मीठा
KR	Jaisalmer(123)	—	Wheat, Bajra	—	—	—	526	2,978	—	रेलना
	Jaisalmer(160)	—	—	—	—	—	—	2,394	—	खबडेला
	Jaisalmer(175)	—	—	—	—	—	—	1,441	—	मुंगेल
KR	Jaisalmer(160)	—	Wheat, Bajra	—	—	—	299	1,192	—	मोमा
	Jaisalmer(160)	—	—	—	—	—	495	945	—	निचूवाली
KR	Jaisalmer(140)	—	Bajra, Wheat	—	—	—	294	797	—	धून
KR	Jaisalmer(110)	—	Bajra, Wheat	—	—	—	1,463	4,983	—	मुरार
KR	Jaisalmer(120)	—	Bajra, Wheat	—	—	—	3,786	5	—	करमवाला
KR,PR	Jaisalmer(84)	—	Bajra, Wheat	—	—	131	33,217	1,028	Safety Place of Readead	धानाना
KR	Jaisalmer(74)	—	Bajra, Wheat	—	—	952	21,937	67	—	राहू-का-पार
KR	Jaisalmer(70)	—	Bajra, Wheat	—	—	16	77	1	—	समेजान-का-पार
KR	Jaisalmer(70)	—	Bajra, Wheat	—	—	368	6,205	805	Place of Aba Dev	दबड़ी
KR	Jaisalmer(57)	—	Bajra, Wheat	—	—	156	2,369	210	—	मेहबूब-का-पार
KR	Jaisalmer(51)	—	Bajra, Wheat	—	—	259	2,032	254	Maszid	मतवों-की-बस्ती
KR	Jaisalmer(51)	—	Bajra, Wheat	—	—	284	5,635	78	—	गंगा
KR	Jaisalmer(57)	—	Bajra, Wheat	—	—	1,028	3,897	379	—	नीम्बा

VILLAGE

DISTRICT : 12. JAISALMER

AMENITIES AND

Location Code No.	Name of Village	Total area of village (in hectares)	Total population and number of households	AMENITIES (If not available within the village, a dash (—) has been shown in the column and the village where the facility is available has been given in the broad					
				Educational	Medical	Drinking Water (Potable)	Post & Telegraph	Day or Days of market/hat, if any	Communication (Bus Stop, Railway Station, Water way)
1	2	3	4	5	6	7	8	9	10
12/1/208	Bida	7,122	212(52)	AC(1)	—(10+)	W,TK	PO		—(10+)
12/1/209	Jamra	6,476	104(18)	—(5—10)	—(10+)	O	—(10+)		—(5—10)
12/1/210	Dhuliya	4,187	278(65)	P(1)AC(1)	—(10+)	W,TK,O	—(5—10)		BS
12/1/211	Nimbiya	420	8(2)	—(—5)	—(10+)	W,TK,O	—(—5)		—(—5)
12/1/212	Khabha	2,327	290(58)	P(1)AC(1)	—(10+)	W,TK,N	—(—5)		BS
12/1/213	Damodara	4,625	256(58)	P(1)AC(2)	—(10+)	W,TK,O	PO		BS
12/1/214	Dedha	4,031	447(91)	P(1)AC(1)	—(10+)	W,TK,O	PO		BS
12/1/215	Jajiya	1,639	38(7)	—(—5)	—(10+)	W,TK,N	—(—5)		BS
12/1/216	Megwalon-ki-Dhani	1,563	158(27)	—(—5)	—(10+)	W,TK	—(—5)		—(—5)
12/1/217	Manpiya	1,122	236(38)	—(5—10)	—(10+)	W	—(10+)		BS
12/1/218	Kahala	3,384	214(29)	P(1)	—(10+)	W	—(10+)		—(5—10)
12/1/219	Moolsagar	1,504	98(17)	—(5—10)	—(5—10)	W	—(5—10)		BS
12/1/220	Amarsagar	1,618	402(76)	P(1)	—(5—10)	W,TK,O	PO		BS
12/1/221	Badabag	1,917	349(60)	P(1)	—(5—10)	W,TK	PO		BS
12/1/222	Jethwai	4,021	353(55)	P(1)	—(10+)	TK,W	—(10+)		—(10+)
12/1/223	Kishanghat	2,053	294(50)	P(1)	—(5—10)	T,W,TK	—(5—10)		—(5—10)
12/1/224	Kalyanghat	3,330	97(25)	—(5—10)	—(10+)	O,W,TK	—(5—10)		—(5—10)
12/1/225	Hameera	5,059	883(161)	P(1)M(1)AC(1)	—(10+)	W,TK	PO		BS,RS
12/1/226	Chahdoo	3,760	110(21)	—(5—10)	—(10+)	W,TK	—(5—10)		BS
12/1/227	Jaisoorana	6,030	310(43)	P(1)	—(10+)	T,TK	—(5—10)		—(5—10)
12/1/228	Chandhana	13,853	1,767(388)	P(1)M(1)	D(1)	W,O,T	PO		BS

DIRECTORY

LAND USE **TEHSIL : 1. JAISALMER**

AVAILABLE next to it, the distance of the nearest place from ranges viz. (—5 km, 5—10 km & 10+km)				LAND USE (i.e. area under different types of land use in hectares rounded to the nearest unit)					REMARKS	Name of Village
Approach to village	Nearest town and distance (in km)	Power Supply	Staple food	Forest	Irrigated	Unirrigated (including fallow land)	Culturable waste (including gauchar and groves)	Area not available for cultivation	(including any place of religious, historical or archaeological interest)	
11	12	14	13	15	16	17	18	19	20	2
KR	Jaisalmer(58)	—	Bajra, Wheat	—	—	248	6,661	213	—	बीदा
KR	Jaisalmer(43)	—	Bajra, Wheat	—	—	248	5,700	528	—	जामड़ा
KR	Jaisalmer(35)	—	Bajra, Wheat	—	—	242	2,962	983	—	धूलिया
KR	Jaisalmer(30)	—	Bajra, Wheat	—	—	20	34	366	Temple of Jugh Dhmba	निम्बिया
KR	Jaisalmer(30)	—	Bajra, Wheat	—	—	296	1,827	204	Place of Old Destroj Visitour	खाभा
KR,PR	Jaisalmer(20)	—	Bajra, Wheat	—	—	269	2,703	1,653	M(1)	दामोदरा
KR	Jaisalmer(27)	—	Bajra, Wheat	—	—	492	1,656	1,883	T(1)	डेढा
KR	Jaisalmer(25)	—	Bajra, Wheat	—	—	152	354	1,133	—	जाजिया
KR	Jaisalmer(24)	—	Bajra, Wheat	—	—	663	555	345	—	मेगवालों-की-ढाणी
KR,PR	Jaisalmer(10)	—	Bajra, Wheat	—	—	158	577	387	M(1)	मानपिया
KR	Jaisalmer(15)	—	Bajra, Wheat	—	—	307	1,525	1,552	Temple of Boarrialmatoji	कहाला
PR,KR	Jaisalmer(9)	—	Bajra, Wheat	—	2	74	255	1,173	Temple of Ganeshji	मूलसागर
PR,KR	Jaisalmer(5)	—	Bajra, Wheat	—	4	48	70	1,496	Temple of Ganeshji	अमरसागर
KR	Jaisalmer(6)	—	Bajra, Wheat	—	10	36	73	1,798	Temple of Khat Pasrai	बडाबाग
KR	Jaisalmer(10)	—	Bajra, Wheat	1,677	—	259	312	1,773	Temple of Bhuri Baba	जेठवाई
KR	Jaisalmer(5)	—	Bajra, Wheat	355	—	1,057	345	296	—	किशनघाट
KR	Jaisalmer(15)	—	Wheat, Bajra	3,170	—	108	2	50	—	कल्याणघाट
PR,KR	Jaisalmer(19)	EO	Wheat, Bajra	864	—	388	2,302	1,505	N(3)T(1) Temple of Airathji	हमीरा
PR,KR	Jaisalmer(30)	—	Wheat, Bajra	—	—	301	2,109	1,350	—	चाहड़
KR	Jaisalmer(18)	—	Wheat, Bajra	—	—	312	2,927	2,791	—	जैसूराणा
KR,PR	Jaisalmer(45)	EO,ED	Wheat, Bajra	95	10	1,552	6,673	5,523	N(12)C(1) T(10)	चांधण

VILLAGE

DISTRICT : 12. JAISALMER

AMENITIES AND

Location Code No.	Name of Village	Total area of village (in hectares)	Total population and number of households	AMENITIES (If not available within the village, a dash (—) has been shown in the column and the village where the facility is available has been given in the broad					
				Educational	Medical	Drinking Water (Potable)	Post & Telegraph	Day or Days of market/hat, if any	Communication (Bus Stop, Railway Station, Water way)
1	2	3	4	5	6	7	8	9	10
12/1/229	Jetha	1,254	89(15)	—(—5)	D(1)	TK,T	—(—5)		—(10+)
12/1/230	Maligara	10,116			Uninhabited	गैर-आबाद			
12/1/231	Sujiya	4,509	57(11)	—(—5)	—(10+)	W	—(5—10)		—(10+)
12/1/232	Arjanhar	3,032			Uninhabited	गैर-आबाद			
12/1/233	Sodha Kanwar	8,244	598(99)	P(1)AC(1)	—(10+)	W,TK,T,O	PO		BS
12/1/234	Delasar	11,647	819(146)	P(1)M(1)AC(9)	—(10+)	W,O	PO		—(5—10)
12/1/235	Dhaysar	7,151	508(77)	P(1)AC(2)	—(5—10)	W,TK,TW,O	PO		—(5—10)
12/1/236	Jawandh Jooni	2,831	345(56)	P(1)	—(10+)	O,W	—(5—10)		—(5—10)
12/1/237	Jawandh (Nai)	1,300	282(47)	P(1)AC(1)	—(10+)	W,T,TK,TW	—(5—10)		—(5—10)
12/1/238	Bhairwa	9,031	634(104)	P(1)	—(10+)	TW,TK,R	—(10+)		—(5—10)
12/1/239	Sagra	2,868	138(32)	P(1)	—(—5)	TW,R,O	—(—5)		—(—5)
12/1/240	Bhojka	1,123	147(29)	—(—5)	—(10+)	W,TK,TW	—(10+)		BS
12/1/241	Bhagoo-ka-Gaon	4,630	622(78)	P(1)	—(5—10)	W,T,TK,TW	PO		BS
12/1/242	Sanwala	4,578	222(50)	P(1)AC(1)	—(5—10)	W,TK,TW,O	—(5—10)		—(—5)
12/1/243	Bhojasar	3,431	99(17)	P(1)	—(10+)	W,TK	—(5—10)		—(5—10)
12/1/244	Righwa	2,434	400(73)	P(1)AC(1)	—(10+)	W,O	—(5—10)		—(5—10)
12/1/245	Thaiyat	2,211	235(43)	P(1)AC(1)	—(10+)	W,TK,O	—(5—10)		BS
12/1/246	Moklayat	471	16(5)	—(—5)	—(10+)	O	—(5—10)		—(—5)
12/1/247	Basanpeer (Jooni)	4,114	444(72)	P(1)AC(1)	—(10+)	W,TK,O	—(10+)		BS
12/1/248	Basanpeer (Southern)	2,975	288(49)	P(1)AC(1)	—(10+)	W,TK	—(10+)		—(5—10)
12/1/249	Sadia @ Dadiya	2,977	62(9)	—(5—10)	—(5—10)	W	—(5—10)		—(5—10)
12/1/250	Darbariyon-ka-Gaon	808	67(15)	—(—5)	—(5—10)	W,TK	—(5—10)		—(—5)
12/1/251	Dabla	2,653	488(95)	P(1)	—(10+)	T,W,TK,TW	PO		BS
12/1/252	Seron-ki-Dhani	1,399	131(24)	—(10+)	—(10+)	W,TK,O	—(10+)		—(10+)
12/1/253	Bhiyan	1,705	20(4)	—(5—10)	—(10+)	TK	—(5—10)		—(10+)
12/1/254	Jaisalmer (Rural)	11,791	1,138(160)	—(—5)	—(—5)	TK	—(—5)		—(—5)
12/1/255	Jayan	186	23(4)	—(10+)	—(10+)	W,TK	—(10+)		—(10+)
12/1/256	Hansuwa	3,738	311(69)	—(10+)	—(10+)	W,TK	—(10+)		—(10+)
12/1/257	Dhauwa	1,731	119(24)	P(1)	—(10+)	W,TK	—(10+)		BS
12/1/258	Jiyai	1,524	50(8)	P(1)	—(5—10)	TK,O	—(5—10)		—(5—10)

DIRECTORY

LAND USE **TEHSIL : 1. JAISALMER**

AVAILABLE next to it, the distance of the nearest place from ranges viz. (—5 km, 5—10 km & 10+km)				LAND USE (i.e. area under different types of land use in hectares rounded to the nearest unit)					REMARKS	
Approach to village	Nearest town and distance (in km)	Power Supply	Staple food	Forest	Irrigated	Unirrigated (including fallow land)	Culturable waste (including gauchar and groves)	Area not available for cultivation	(including any place of religious, historical or archaeological interest)	Name of Village
11	12	13	14	15	16	17	18	19	20	2
KR	Jaisalmer(48)	—	Wheat, Bajra	—	—	161	241	852	—	जेठा
	Jaisalmer(48)	—	—	—	—	159	6,828	3,129	—	मालीगड़ा
KR	Jaisalmer(85)	—	Wheat, Bajra	—	—	—	—	4,509	—	सुजिया
	Jaisalmer(84)	—	—	—	—	—	—	3,032	—	अर्जनहार
PR,KR	Jaisalmer(55)	—	Wheat, Bajra	—	—	380	3,520	4,344	T(2)	सोढा कंवर
KR	Jaisalmer(63)	—	Wheat, Bajra	—	25	1,160	10,179	283	T(2)	डेलासर
KR	Jaisalmer(52)	—	Wheat, Bajra	—	—	724	5,630	797	T(4)	धायसर
KR	Jaisalmer(52)	—	Wheat, Bajra	—	—	244	2,337	250	C(1)	जावंध जूनी
KR	Jaisalmer(50)	—	Wheat, Bajra	—	—	283	806	211	—	जावंध (नई)
KR	Jaisalmer(42)	—	Bajra, Wheat	—	41	550	7,726	714	M(1)T(1)	भैरवा
KR	Jaisalmer(42)	—	Bajra, Wheat	—	—	455	2,338	75	—	सगरा
PR	Jaisalmer(34)	EAg.	Bajra, Wheat	—	15	71	976	61	—	भोजका
PR	Jaisalmer(26)	—	Bajra, Wheat	—	—	385	3,285	960	M(1)T(1)	भगू-का-गांव
KR	Jaisalmer(36)	—	Bajra, Wheat	—	—	421	3,933	224	—	सांवला
KR	Jaisalmer(24)	—	Bajra, Wheat	—	—	130	2,094	1,207	—	भोजासर
KR	Jaisalmer(22)	—	Bajra, Wheat	—	—	242	2,176	16	T(1) Temple of Hanumanji	रिधवा
PR	Jaisalmer(15)	—	Bajra, Wheat	158	—	205	1,235	613	—	थईयात
KR	Jaisalmer(16)	—	Bajra, Wheat	—	—	47	117	307	—	भोकलायत
KR	Jaisalmer(19)	—	Bajra, Wheat	—	—	988	3,053	73	—	बासनपीर (जूनी)
KR	Jaisalmer(20)	—	Bajra, Wheat	—	—	516	2,105	354	—	बासनपीर (दक्षिणी)
KR	Jaisalmer(8)	—	Bajra, Wheat	—	—	296	2,170	511	C(4)T(3)	साडिया उर्फ दडिया
KR	Jaisalmer(9)	—	Bajra, Wheat	—	—	133	195	480	—	दरबारियों-का-गांव
PR,KR	Jaisalmer(12)	ED,EO	Bajra, Wheat	—	—	525	1,617	511	—	डाबला
KR	Jaisalmer(10)	—	Bajra, Wheat	—	—	98	580	721	—	सेरों-की-ढाणी
KR	Jaisalmer(13)	—	Bajra, Wheat	—	—	84	150	1,471	—	भीयां
KR	Jaisalmer(2)	—	Bajra, Wheat	2,290	—	335	4,368	4,798	—	जैसलमेर (ग्रामीण)
KR	Jaisalmer(12)	—	Wheat, Bajra	—	—	26	28	132	—	जायण
KR	Jaisalmer(11)	—	Wheat, Bajra	—	—	458	349	2,931	—	हांसुवा
PR,KR	Jaisalmer(10)	—	Wheat, Bajra	—	—	191	301	1,239	—	धउवा
KR	Jaisalmer(9)	—	Wheat, Bajra	—	—	97	365	1,062	—	जियाई

VILLAGE

DISTRICT : 12. JAISALMER **AMENITIES AND**

Location Code No.	Name of Village	Total area of village (in hectares)	Total population and number of households	AMENITIES (If not available within the village, a dash (—) has been shown in the column and the village where the facility is available has been given in the broad					
				Educational	Medical	Drinking water (Potable)	Post & Telegraph	Day or Days of market/hat, if any	Communication (Bus Stop, Railway Station, Water way)
1	2	3	4	5	6	7	8	9	10
12/1/259	Moondri	2,878	182(36)	—(—5)	—(10+)	TK,O	—(10+)		—(—5)
12/1/260	Ganeshdas-ki-Dhani	717	8(1)	—(—5)	—(10+)	W	—(10+)		—(10+)
12/1/261	Sata	4,187	353(60)	P(1)AC(1)	—(10+)	W,O	—(—5)		BS
12/1/262	Kuldhar	3,815	230(41)	—(—5)	—(10+)	TK	—(5—10)		—(5—10)
12/1/263	Peethala	6,157	391(77)	P(1)AC(1)	—(10+)	W,TK,O	I O		BS
12/1/264	Sapla	5,818	441(72)	P(1)AC(1)	—(10+)	O,W	—(5—10)		BS
12/1/265	Kumhar Kotha	1,909	168(34)	P(1)AC(1)	—(10+)	W,TK,O,N	—(10+)		BS
12/1/266	Baran	8,880	220(45)	P(1)AC(1)	—(10+)	W,TK,O	—(5—10)		BS
12/1/267	Tejsi	1,356	159(36)	P(1)AC(1)	—(10+)	W,TK	—(5—10)		—(5—10)
12/1/268	Dhaneli	6,390	312(75)	P(1)	—(10+)	W,TK	—(10+)		—(5—10)
12/1/269	Hatar	12,022	448(95)	—(10+)	—(10+)	W,TK	—(10+)		—(5—10)
12/1/270	Koriya	3,486	137(7)	—(10+)	—(10+)	W,TK,TW	—(10+)		—(10+)
12/1/271	Phaledi	15,669	373(81)	—(10+)	—(10+)	W,TK	—(10+)		—(10+)
12/1/272	Akralapar	4,118	50(31)	—(5—10)	—(10+)	O	—(10+)		—(10+)
12/1/273	Lambapar	777	71(21)	—(—5)	—(10+)	O	—(10+)		—(10+)
12/1/274	Loonar	24,609	766(70)	P(1)	—(10+)	W,O	PO		—(10+)
12/1/275	Karda	18,945	242(53)	P(1)	—(10+)	W,TK,O	PO		—(10+)
12/1/276	Pochina	14,580	455(98)	P(1)AC(1)	—(10+)	W,TK	PO		—(10+)
12/1/277	Mithrau Kharawa	1,554	173(38)	—(10+)	—(10+)	W	—(10+)		—(10+)
12/1/278	Kerla	4,085	156(37)	—(10+)	—(10+)	W,N	—(10+)		—(10+)
12/1/279	Myajlar	42,416	1,638(319)	P(1)M(1)AC(2)	D(1)	W,TK,TW,O	PO		—(10+)
12/1/280	Dav	29,358	460(99)	P(1)	—(10+)	W,TK	—(5—10)		—(5—10)
12/1/281	Bersiyali	11,339	623(132)	P(1)AC(1)	—(10+)	W,TK,O	PO		—(10+)
12/1/282	Khuri	13,405	785(153)	P(1)M(1)AC(1)	—(10+)	TK,TW,O	PO		BS
12/1/283	Dhoba	10,885	701(129)	—(—5)	—(10+)	W,O	—(—5)		—(—5)
12/1/284	Senag	2,653	11(1)	—(—5)	—(10+)	W	—(—5)		—(—5)
12/1/285	Kotri	2,504	410(69)	P(1)	—(10+)	W,TK,O	PO		—(10+)
12/1/286	Gorera	3,453	201(32)	—(—5)	—(10+)	W,TK	—(5—10)		—(5—10)
12/1/287	Nediya	1,156	47(9)	—(—5)	—(10+)	W	—(5—10)		—(5—10)

DIRECTORY

LAND USE **TEHSIL : 1. JAISALMER**

AVAILABLE next to it, the distance of the nearest place from ranges viz. (—5 km, 5—10 km & 10+km)				LAND USE (i.e. area under different types of land use in hectares rounded to the nearest unit)					REMARKS	
Approach to village	Nearest town and distance (in km)	Power Supply	Staple food	Forest	Irrigated	Unirrigated (including fallow land)	Culturable waste (including gauchar and groves)	Area not available for cultivation	(including any place of religious, historical or archaeological interest)	Name of Village
11	12	13	14	15	16	17	18	19	20	2
KR	Jaisalmer(12)	—	Bajra, Wheat	—	—	222	240	2,416	M(1)	मून्दड़ी
KR	Jaisalmer(8)	—	Wheat, Bajra	—	—	47	98	572	—	गणेशदास-की-ढाणी
PR	Jaisalmer(22)	—	Wheat, Bajra	—	—	936	228	3,023	M(1)	सता
KR	Jaisalmer(18)	—	Bajra, Wheat	—	—	508	839	2,468	—	कुलधर
PR	Jaisalmer(25)	—	Bajra, Wheat	—	—	999	785	4,373	N(1)C(7) M(2)T(9)	पीथाला
PR	Jaisalmer(34)	—	Bajra, Wheat	—	—	680	3,044	1,094	—	सपला
KR	Jaisalmer(32)	—	Bajra, Wheat	—	—	253	1,253	403	—	कुम्हार कोठा
PR,KR	Jaisalmer(40)	—	Bajra, Wheat	—	—	333	8,444	103	—	बरान
KR	Jaisalmer(45)	—	Bajra, Wheat	—	—	116	1,218	22	—	तेजसी
KR	Jaisalmer(70)	—	Bajra, Wheat	—	—	253	6,018	119	—	धाणेली
KR	Jaisalmer(78)	—	Bajra, Wheat	—	—	683	10,481	858	—	हटार
KR	Jaisalmer(72)	—	Bajra, Wheat	—	—	148	3,278	60	—	कोरिया
KR	Jaisalmer(70)	—	Bajra, Wheat	—	—	843	14,491	335	—	फलेडी
KR	Jaisalmer(75)	—	Bajra, Wheat	—	—	168	3,803	147	—	अकरालापार
KR	Jaisalmer(72)	—	Bajra, Wheat	—	—	49	700	28	—	लाम्बापार
KR	Jaisalmer(92)		Bajra, Wheat			483	24,003	123	Temple of Sambhu Nathji	लूणार
KR	Jaisalmer(120)	—	Bajra, Wheat	—	—	260	18,635	50	—	करडा
KR	Jaisalmer(110)	—	Bajra, Wheat	—	—	391	14,044	145	—	पोचिणा
KR	Jaisalmer(135)	—	Bajra, Wheat	—	—	—	1,538	16	—	मिठराऊ खारावा
KR	Jaisalmer(125)	—	Bajra, Wheat	—	—	56	4,008	21	—	केरला
PR,KR	Jaisalmer(120)	—	Bajra, Wheat	—	—	528	41,035	853	N(3)C(1)	म्याजलार
KR	Jaisalmer(80)	—	Bajra, Wheat	—	—	314	27,668	1,376	—	दव
KR	Jaisalmer(80)	—	Bajra, Wheat	—	—	539	10,547	253	—	बेरसीयाली
PR,KR	Jaisalmer(45)	—	Bajra, Wheat	—	—	518	12,648	239	N(2)T(1)	खुड़ी
KR	Jaisalmer(45)	—	Bajra, Wheat	—	—	688	9,375	822	—	धोबा
KR	Jaisalmer(30)	—	Bajra, Wheat	—	—	282	1,965	406	—	सेनाग
KR	Jaisalmer(34)	—	Bajra, Wheat	—	—	439	1,253	812	—	कोटड़ी
KR	Jaisalmer(27)	—	Bajra, Wheat	—	—	627	107	2,719	—	गोरेरा
KR	Jaisalmer(23)	—	Bajra, Wheat	—	—	256	265	635	—	नेडिया

VILLAGE

DISTRICT : 12. JAISALMER

AMENITIES AND

Location Code No.	Name of Village	Total area of village (in hectares)	Total population and number of households	AMENITIES (If not available within the village, a dash (—) has been shown in the column and the village where the facility is available has been given in the broad					
				Educational	Medical	Drinking Water (Potable)	Post & Telegraph	Day or Days of market/hat, if any	Communication (Bus Stop, Railway Station, Water way)
1	2	3	4	5	6	7	8	9	10
12/1/288	Peethalai	2,239	231(41)	—(—5)	—(10+)	TK,O	—(—5)		BS
12/1/289	Piparla	661	63(9)	—(—5)	—(10+)	TK	—(—5)		—(—5)
12/1/290	Polji-ki-Dhani	1,122	156(33)	—(—5)	—(10+)	TK,O	—(5—10)		—(5—10)
12/1/291	Bhoo	3,226	386(72)	P(1)AC(1)	—(10+)	TK	PO		BS
12/1/292	Kinta	11,717	786(152)	P(1)AC(1)	—(10+)	W,TK,TW,O	—(10+)		—(10+)
12/1/293	Joga	214	62(10)	—(—5)	—(10+)	TK	—(5—10)		BS
12/1/294	Dhanwa	1,740	214(45)	—(—5)	—(10+)	W,TK	—(10+)		—(—5)
12/1/295	Akal Jodha	9,059	468(97)	P(1)	—(10+)	W,TK,O	—(10+)		—(—5)
12/1/296	Jerat	1,973	136(26)	P(1)	—(10+)	TK,TW	—(5—10)		—(—5)
12/1/297	Asayacha	2,523	167(26)	P(1)	—(5—10)	W,TK,O	—(5—10)		—(5—10)
12/1/298	Sangana	1,655	107(18)	—(5—10)	D(1)	W,TK,O	—(10+)		BS
12/1/299	Badoda Gaon	10,418	1,571(278)	P(1)M(1)H(1) AC(1)	D(1)	T,TK,TW,W	PO		BS
12/1/300	Chhor	7,507	426(81)	P(1)	—(10+)	W,TK	—(5—10)		BS
12/1/301	Moolana	16,293	1,198(204)	P(1)AC(1)	PHS(1)	W,TK,TW	PO		BS
12/1/302	Duwara	9,085	550(34)	P(1)AC(1)	—(10+)	W,TK	—(5—10)		—(5—10)
12/1/303	Rasla	6,994	477(73)	P(1)	—(10+)	T,W,TK	PO		BS
12/1/304	Achla	3,528	244(36)	—(5—10)	—(10+)	T,W,TK	—(5—10)		BS
12/1/305	Mehrajod	2,268	226(45)	P(1)	—(10+)	W,T,TK	—(10+)		BS
12/1/306	Karda	4,918	303(46)	—(5—10)	—(10+)	W,TK	PO		—(5—10)
12/1/307	Lala	1,120	50(8)	—(5—10)	—(10+)	W,TK	—(5—10)		—(5—10)
12/1/308	Samwata	10,756	493(76)	P(1)	—(10+)	T,W,TK,O	—(—5)		—(—5)
12/1/309	Chhodiya	5,255	139(19)	—(10+)	—(10+)	TK,O	—(10+)		—(10+)
12/1/310	Bhopa	2,171	129(21)	—(5—10)	—(10+)	W	—(5—10)		—(5—10)
12/1/311	Devikot	11,365	1,047(186)	P(1)AC(1)	MCW(1)	TK,TW	PO		BS
12/1/312	Bola	962	56(8)	—(5—10)	—(10+)	W	—(5—10)		—(10+)
12/1/313	Modha Ganeshpura	1,803	68(14)	—(5—10)	—(10+)	W	—(5—10)		—(10+)
12/1/314	Unda	4,504	236(41)	—(5—10)	—(10+)	W	—(5—10)		—(10+)
12/1/315	Sirwa	3,381	103(16)	—(5—10)	—(10+)	W	—(5—10)		—(10+)
12/1/316	Cheecha	888			Uninhabited	गैर-आबाद			
12/1/317	Bhakrani	2,215	313(55)	—(—5)	—(10+)	W	—(5—10)		—(10+)

DIRECTORY

LAND USE **TEHSIL : 1. JAISALMER**

AVAILABLE next to it, the distance of the nearest place from ranges viz. (—5 km, 5—10 km & 10+km)				LAND USE (i.e. area under different types of land use in hectares rounded to the nearest unit)					REMARKS	
Approach to village	Nearest town and distance (in km)	Power Supply	Staple food	Forest	Irrigated	Unirrigated (including fallow land)	Culturable waste (including gauchar and groves)	Area not available for cultivation	(including any place of religious, historical or archaeological interest)	Name of Village
11	12	13	14	15	16	17	18	19	20	2
KR	Jaisalmer(23)	—	Bajra, Wheat	—	—	135	1,007	1,097	—	पीथालाई
KR	Jaisalmer(20)	—	Bajra, Wheat	—	—	84	503	74	—	पिपरला
KR	Jaisalmer(15)	—	Bajra, Wheat	—	—	98	198	826	—	पोलजी-की-ढाणी
KR	Jaisalmer(20)	—	Bajra, Wheat	—	—	315	2,636	275	—	भू
KR	Jaisalmer(28)	—	Bajra, Wheat	—	—	535	10,958	224	T(2)	किता
KR	Jaisalmer(17)	—	Bajra, Wheat	—	—	36	32	146	—	जोगा
KR	Jaisalmer(16)	—	Wheat, Bajra	—	—	—	1,626	114	—	धनवा
KR	Jaisalmer(15)	—	Wheat, Bajra	—	—	365	8,598	96	—	आकल जोधा
KR	Jaisalmer(17)	—	Wheat, Bajra	—	—	228	1,517	228	—	जेरात
KR	Jaisalmer(30)	—	Wheat, Bajra	—	—	128	2,208	187	—	आसयवा
PR,KR	Jaisalmer(22)	—	Wheat, Bajra	—	—	66	1,577	12	—	सांगणा
PR,KR	Jaisalmer(34)	—	Wheat, Bajra	—	—	616	9,561	241	N(3)C(4) M(2)T(3)	वडोडा गांव
PR,KR	Jaisalmer(31)	—	Wheat, Bajra	—	—	330	6,965	212	—	छोड़
KR	Jaisalmer(45)	—	Bajra, Wheat	—	—	1,087	15,098	108	N(1)T(1)	मूलाना
KR	Jaisalmer(50)	—	Bajra, Wheat	—	—	865	8,082	138	T(1)	दुवाड़ा
PR,KR	Jaisalmer(55)	—	Bajra, Wheat	—	—	475	6,449	70	—	रासला
KR	Jaisalmer(60)	—	Bajra, Wheat	—	—	342	3,117	69	—	अचला
KR	Jaisalmer(70)	—	Bajra, Wheat	—	—	338	1,885	45	—	मेहराजोध
KR	Jaisalmer(63)	—	Bajra, Wheat	—	—	376	4,523	19	—	करडा
KR	Jaisalmer(62)	—	Bajra, Wheat	—	—	63	1,048	9	—	लाला
KR	Jaisalmer(58)	—	Bajra, Wheat	—	—	779	9,816	161	N(1)	सामवता
KR	Jaisalmer(75)	—	Bajra, Wheat	—	—	140	5,072	43	—	छोडिया
KR	Jaisalmer(63)	—	Bajra, Wheat	—	—	117	1,380	674	—	भोपा
PR,KR	Jaisalmer(37)	—	Bajra, Wheat	—	—	518	10,462	385	—	देवीकोट
KR	Jaisalmer(45)	—	Bajra, Wheat	—	—	113	289	560	—	बोला
KR	Jaisalmer(65)	—	Wheat, Bajra	—	—	113	1,654	36	—	मोढा गणेशपुरा
KR	Jaisalmer(45)	—	Wheat, Bajra	—	—	1,009	3,397	98	—	उन्डा
KR	Jaisalmer(45)	—	Wheat, Bajra	—	—	401	2,776	204	—	सिरवा
	Jaisalmer(45)	—	--	—	—	158	674	56	—	चौचा
KR	Jaisalmer(55)	—	Wheat, Bajra	—	—	274	1,623	318	—	भाकरानी

DISTRICT : 12. JAISALMER

VILLAGE AMENITIES AND

Location Code No.	Name of Village	Total area of village (in hectares)	Total population and number of households	AMENITIES (If not available within the village, a dash (—) has been shown in the column and the village where the facility is available has been given in the broad					
				Educational	Medical	Drinking Water (Potable)	Post & Telegraph	Day or Days of market/hat, if any	Communication (Bus Stop, Railway Station, Water way)
1	2	3	4	5	6	7	8	9	10
12/1/318	Sitodai	6,121	399(71)	P(1)AC(1)	—(10+)	W,TK	—(5—10)		—(10+)
12/1/319	Ugawa	8,053	307(53)	—(—5)	—(10+)	C	—(10+)		—(10+)
12/1/320	Narsingh-ki-Dhani	1,732	352(64)	P(1)AC(1)	—(10+)	W,TK,R,O	PO		BS
12/1/321	Bhopa	1,843	328(60)	P(1)AC(1)	—(10+)	TK	—(5—10)		BS
12/1/322	Badhan	1,483			Uninhabited	गैर-आबाद			
12/1/323	Koruwa	2,144	174(29)	—(5—10)	—(10+)	W,R	—(5—10)		—(5—10)
12/1/324	Sanda	3,587	179(35)	—(—5)	—(10+)	W,O	—(—5)		—(10+)
12/1/325	Manda	2,233	81(14)	—(—5)	—(10+)	TK,O	—(—5)		—(10+)
12/1/326	Asloi	2,419	185(36)	—(—5)	—(10+)	W,TK,O	—(5—10)		—(10+)
12/1/327	Janra	8,798	434(64)	P(1)	—(10+)	TK,O	—(10+)		—(10+)
12/1/328	Chhatogar (Sala)	6,597	318(58)	P(1)	—(10+)	O	PO		—(10+)
12/1/329	Khariya (Jethwai)	14,066	199(42)	P(1)	—(10+)	W,TK,O	—(10+)		—(10+)
12/1/330	Katha	4,963	67(15)	—(5—10)	—(10+)	W,TK	—(5—10)		—(10+)
12/1/331	Phuliya	8,125	384(78)	P(1)	—(10+)	W	PO		BS
12/1/332	Santo	25,137	1,461(288)	P(1)	D(1)	W,TK	PO		BS
12/1/333	Tejrawa	6,925	237(36)	AC(1)	—(5—10)	T	PO		—(5—10)
12/1/334	Sehdar	3,288	558(115)	P(1)	D(1)	W	PO		—(10+)
12/1/335	Antia	4,587	120(20)	—(5—10)	—(5—10)	W	—(5—10)		—(10+)
12/1/336	Bambhara	8,906	565(92)	—(10+)	—(10+)	W,O	—(5—10)		—(10+)
12/1/337	Jodha	2,447	112(23)	—(10+)	—(10+)	O	—(5—10)		—(10+)
12/1/338	Ala	2,880	67(17)	—(10+)	—(10+)	W,O	—(—5)		—(10+)
12/1/339	Happa (Kalan & Khurd)	1,478	108(19)	—(10+)	—(10+)	TK,O	—(—5)		—(10+)
12/1/340	Geraja	2,200	178(30)	—(10+)	—(10+)	W,TK	—(5—10)		—(10+)
12/1/341	Muliya	927	141(25)	—(5—10)	—(10+)	TK	—(10+)		—(10+)
12/1/342	Sobh	4,990	430(70)	P(1)AC(1)	—(10+)	W,TK	—(10+)		—(10+)
12/1/343	Adbala	7,988	412(66)	P(1)	—(10+)	TK	PO		—(10+)
12/1/344	Chanpa	876	64(11)	—(5—10)	—(10+)	W,TK	—(5—10)		—(5—10)
12/1/345	Nagraja	1,999	357(65)	AC(1)	—(10+)	W,O,TK	—(5—10)		—(5—10)
12/1/346	Chelak	1,133	662(112)	P(1)AC(1)	—(10+)	W,TK	PO		BS

DIRECTORY

LAND USE

TEHSIL : 1. JAISALMER

AVAILABLE next to it, the distance of the nearest place from ranges viz. (—5 km, 5—10 km & 10+km)				LAND USE (i.e. area under different types of land use in hectares rounded to the nearest unit)					REMARKS	
Approach to village	Nearest town and distance (in km)	Power Supply	Staple food	Forest	Irrigated	Unirrigated (including fallow land)	Culturable waste (including gauchar and groves)	Area not available for cultivation	(including any place of religious, historical or archaeological interest)	Name of Village
11	12	13	14	15	16	17	18	19	20	2
KR	Jaisalmer(65)	—	Bajra, Wheat	—	—	728	5,256	137	—	सितोडाई
KR	Jaisalmer(37)	—	Bajra, Wheat	—	—	1,229	6,652	172	—	उगावा
KR	Jaisalmer(32)	—	Bajra, Wheat	—	—	302	795	635	—	नरसिह्-की-डाणी
KR	Jaisalmer(25)	—	Bajra, Wheat	—	—	131	1,224	488	Place of Dham Deviji	भोपा
	Jaisalmer(37)	—	—	—	—	175	527	781	—	ब्राधण
KR	Jaisalmer(37)	—	Bajra, Wheat	—	—	558	719	867	—	कोरवा
KR	Jaisalmer(72)	—	Bajra, Wheat	—	2	198	2,042	1,345	—	सान्डा
KR	Jaisalmer(35)	—	Bajra, Wheat	—	—	170	978	1,085	—	मन्दा
KR	Jaisalmer(54)	—	Bajra, Wheat	—	—	306	1,932	181	—	ग्रासलोई
KR	Jaisalmer(57)	—	Bajra, Wheat	—	—	424	6,042	2,332	—	जानरा
KR	Jaisalmer(91)	—	Bajra, Wheat	—	—	228	6,316	53	—	छनोगर (साला)
KR	Jaisalmer(70)	—	Bajra, Wheat	—	—	126	13,371	569	—	खारिया (जेठवाई)
KR	Jaisalmer(80)	—	Bajra, Wheat	—	—	117	4,764	82	—	काठा
PR,KR	Jaisalmer(82)	—	Bajra, Wheat	—	—	189	7,383	553	—	फुलिया
PR,KR	Jaisalmer(110)	—	Bajra, Wheat	—	—	809	23,948	380	—	सन्तो
KR	Jaisalmer(136)	—	Bajra, Wheat	—	—	248	6,237	440	—	तेजरावा
KR	Jaisalmer(136)	—	Bajra, Wheat	—	—	294	2,732	262	—	सेहडार
KR	Jaisalmer(142)	—	Bajra, Wheat	—	—	129	4,393	65	—	ग्रांटिया
KR	Jaisalmer(100)	—	Bajra, Wheat	—	—	245	8,405	256	—	बम्भारा
KR	Jaisalmer(91)	—	Bajra, Wheat	—	—	86	2,286	75	—	जोधा
KR	Jaisalmer(90)	—	Bajra, Wheat	—	—	125	2,700	55	—	ग्राला
KR	Jaisalmer(85)	—	Bajra, Wheat	—	—	126	1,081	271	—	हाप्पा (कलां ग्रौर खुर्द)
KR	Jaisalmer(80)	—	Bajra, Wheat	—	—	130	1,883	187	—	गेराजा
KR	Jaisalmer(80)	—	Bajra, Wheat	—	—	38	649	240	T(1)	मुलिया
KR	Jaisalmer(75)	—	Bajra, Wheat	—	—	515	4,383	92	—	सोभ
KR	Jaisalmer(85)	—	Bajra, Wheat	—	—	482	6,974	532	—	ग्रडबाला
KR	Jaisalmer(78)	—	Bajra, Wheat	—	—	97	682	97	—	चांपा
KR	Jaisalmer(78)	—	Bajra, Wheat	—	—	187	1,716	96	—	नगराजा
KR	Jaisalmer(73)	—	Bajra, Wheat	—	—	135	822	176	T(1)	चेलक

VILLAGE

DISTRICT : 12. JAISALMER

AMENITIES AND

Location Code No.	Name of Village	Total area of village (in hectares)	Total population and number of households	AMENITIES (If not available within the village, a dash (—) has been shown in the column and the village where the facility is available has been given in the broad					
				Educational	Medical	Drinking water (Potable)	Post & Telegraph	Day or Days of market/hat, if any	Communication (Bus Stop, Railway Station, Water way)
1	2	3	4	5	6	7	8	9	10
12/1/347	Beejhota	6,745	222(35)	—(5—10)	—(10+)	W,TK,O	—(5—10)		BS
12/1/348	Megha	5,730	288(50)	—(5—10)	—(10+)	W,TK,O	—(5—10)		—(10+)
12/1/349	Kathoda	1,852	140(25)	—(5—10)	—(10+)	W,TK	—(—5)		—(10+)
12/1/350	Rama	1,128	439(85)	P(1)AC(1)	—(10+)	W,TK	PO		—(10+)
12/1/351	Khyala	2,384	132(22)	—(5—10)	—(10+)	W,TK	PO		—(10+)
12/1/352	Somliyai	2,465	259(51)	—(—5)	—(10+)	W,TK,O	—(—5)		—(10+)
12/1/353	Jaswa	2,389	79(13)	—(—5)	—(10+)	W	—(—5)		—(10+)
12/1/354	Koda	2,779	349(60)	P(1)AC(1)	—(10+)	W,TK,O	PO		—(10+)
12/1/355	Sangar	6,380	802(151)	P(1)M(1)AC(1)	H(2)D(3) PHC(1)FPC(1)	W,TK,TW,O	PO		BS
12/1/356	Bhelani	4,205	334(51)	P(1)	—(5—10)	W,TK,TW	—(5—10)		—(5—10)
12/1/357	Punasar	426	46(7)	—(10+)	—(10+)	W	—(5—10)		—(5—10)
12/1/358	Lakhmana	3,092	203(35)	—(10+)	—(10+)	W	—(5—10)		—(5—10)
12/1/359	Kodiyasar	5,806	383(60)	P(1)	—(5—10)	W,TK	—(5—10)		—(5—10)
12/1/360	Dangri	7,932	1,571(254)	P(1)M(1)	PHS(1)	W,TK,O	PO		BS
12/1/361	Mehreri	1,074	231(39)	P(1)	—(5—10)	W,TK	—(5—10)		—(5—10)
12/1/362	Pabnasar	3,552	360(64)	—(10+)	—(10+)	TK,W	—(10+)		—(10+)
12/1/363	Soda	1,728	124(21)	—(10+)	—(10+)	TK,W	—(10+)		—(10+)
12/1/364	Sadhuwa	1,005	157(23)	—(—5)	—(—5)	TK	—(—5)		—(—5)
12/1/365	Fatehgarh	4,305	583(108)	P(1)AC(1)O(1)	H(1)D(1)	W,TK,TW	PO		BS
12/1/366	Bhiyasar	5,052	336(53)	P(1)AC(1)	—(5—10)	W,TK	—(5—10)		—(5—10)
12/1/367	Rewari	7,124	716(112)	P(1)AC(1)	—(10+)	W,TK	PO		—(10+)
12/1/368	Kapuriya	3,197	549(95)	P(1)	—(10+)	W,TK	PO		—(10+)
12/1/369	Nada	808	122(17)	—(5—10)	—(10+)	W	—(10+)		—(10+)
12/1/370	Pancha	2,074	114(17)	—(5—10)	—(10+)	—(5—10)	—(10+)		—(10+)
12/1/371	Harbha	3,212	301(54)	P(1)	—(10+)	TK,O	—(10+)		—(10+)
12/1/372	Kotha	5,320	387(77)	P(1)M(1)AC(1)	—(10+)	W,TK	PO		—(10+)
12/1/373	Deora	9,014	907(152)	P(1)	—(10+)	W	—(5—10)		—(10+)
12/1/374	Basda	1,739	117(23)	—(10+)	—(10+)	W,TK	—(10+)		—(10+)
12/1/375	Baiya	13,661	1,219(238)	P(1)AC(1)	—(10+)	T,W,TK	PO		—(5—10)
12/1/376	Jheejaniyali	6,445	1,329(428)	P(1)M(1)AC(1)	H(1)D(1)PHC(1)	T,W,TK,O, TW	PO		BS

DIRECTORY

LAND USE **TEHSIL : 1. JAISALMER**

AVAILABLE next to it, the distance of the nearest place from ranges viz. (—5 km, 5—10 km & 10+km)				LAND USE (i.e. area under different types of land use in hectares rounded to the nearest unit)					REMARKS	
Approach to village	Nearest town and distance (in km)	Power Supply	Staple food	Forest	Irrigated	Unirrigated (including fallow land)	Culturable waste (including gauchar and groves)	Area not available for cultivation	(including any place of religious, historical or archaeological interest)	Name of Village
11	12	13	14	15	16	17	18	19	20	2
KR	Jaisalmer(67)	—	Bajra, Wheat	—	—	741	4,889	1,115	—	बोक्षोता
KR	Jaisalmer(65)	—	Bajra, Wheat	—	—	407	4,314	1,009	—	मेघा
KR	Jaisalmer(65)	—	Bajra, Wheat	—	—	210	1,602	40	—	काठोडा
KR	Jaisalmer(65)	—	Bajra, Wheat	—	—	149	708	271	N(2)T(2)	रामा
KR	Jaisalmer(71)	—	Bajra, Wheat	—	—	188	1,968	228	—	ख्याला
KR	Jaisalmer(65)	—	Bajra, Wheat	—	—	246	1,817	402	—	सोमलियाई
KR	Jaisalmer(66)	—	Wheat, Bajra	—	—	316	2,055	18	—	जसवा
KR	Jaisalmer(68)	—	Bajra, Wheat	—	—	318	2,302	159	—	कोडा
PR,KR	Jaisalmer(59)	—	Bajra, Wheat	—	—	581	5,594	205	T(1)	सांगड़
KR	Jaisalmer(57)	—	Bajra, Wheat	—	—	392	2,669	1,144	T(1)	भेलाणी
KR	Jaisalmer(49)	—	Wheat, Bajra	—	—	72	349	5	—	पुनासर
KR	Jaisalmer(43)	—	Wheat, Bajra	—	—	165	2,852	75	—	लखमणा
KR	Jaisalmer(74)	—	Bajra, Wheat	—	—	480	5,228	98	T(1)	कोडियासर
KR	Jaisalmer(85)	—	Bajra, Wheat	—	—	1,548	6,212	172	N(2)C(2) M(1)T(4)	डांगरी
KR	Jaisalmer(92)	—	Bajra, Wheat	—	—	304	747	23	—	मेहरेरी
KR	Jaisalmer(80)	—	Bajra, Wheat	—	—	669	2,849	34	—	पाबनासर
KR	Jaisalmer(47)	—	Bajra, Wheat	—	—	310	1,013	405	C(2)	सोडा
KR	Jaisalmer(67)	—	Bajra, Wheat	—	—	418	511	76	T(1)	साधुवा
PR,KR	Jaisalmer(65)	—	Bajra, Wheat	—	—	516	3,351	438	N(1)T(1)	फतेहगढ़
KR	Jaisalmer(70)	—	Bajra, Wheat	—	—	1,033	2,909	1,110	—	भियासर
KR	Jaisalmer(74)	—	Bajra, Wheat	—	—	1,099	5,633	392	N(1)C(1)T(1)	रेवड़ो
KR	Jaisalmer(75)	—	Bajra, Wheat	—	—	909	2,031	257	—	कपुरिया
KR	Jaisalmer(71)	—	Bajra, Wheat	—	—	264	410	134	—	नादा
KR	Jaisalmer(75)	—	Bajra, Wheat	—	—	518	1,105	451	—	पांचा
KR	Jaisalmer(76)	—	Bajra, Wheat	—	—	614	1,850	748	—	हरभा
KR	Jaisalmer(96)	—	Bajra, Wheat	—	—	602	4,308	410	N(2)	कोठा
KR	Jaisalmer(96)	—	Bajra, Wheat	—	—	1,534	7,121	359	—	देवड़ा
KR	Jaisalmer(105)	—	Bajra, Wheat	—	—	66	1,623	50	—	बासडा
KR	Jaisalmer(145)	—	Bajra, Wheat	—	—	630	12,501	530	T(1)	बइया
KR	Jaisalmer(110)	—	Bajra, Wheat	—	—	857	5,034	554	T(3)	झीजनीयाली

VILLAGE

DISTRICT : 12. JAISALMER **AMENITIES AND**

Location Code No.	Name of Village	Total area of village (in hectares)	Total population and number of households	AMENITIES (If not available within the village, a dash (—) has been shown in the column and the village where the facility is available has been given in the broad					
				Educational	Medical	Drinking Water (Potable)	Post & Telegraph	Day or Days of market/hat, if any	Communication (Bus Stop, Railway Station, Water way)
1	2	3	4	5	6	7	8	9	10
12/1/377	Guhra	1,176	320(56)	P(1)	—(—5)	W,TK	—(—5)		—(—5)
12/1/378	Gajsingh-ka-Gaon	5,015	309(57)	P(1)	—(10+)	W,TK,O	—(10+)		—(10+)
12/1/379	Sodat	996	174(42)	—(10+)	—(10+)	W,TK	—(10+)		—(10+)
12/1/380	Tejmalta	5,343	866(157)	P(1)AC(1)	—(10+)	W,TK,O	PO		—(10+)
12/1/381	Jogidas-ka-Gaon	4,659	470(82)	AC(1)	—(10+)	W,TK	—(10+)		—(10+)
12/1/382	Kohra	4,432	501(74)	P(1)	—(10+)	T,W,TK	—(5—10)		BS
12/1/383	Kunda	4,624	438(87)	P(1)AC(1)	—(10+)	T,W,TK	PO		—(10+)
12/1/384	Neembali	2,487	268(49)	P(1)	—(5—10)	T,W,TK	—(5—10)		—(5—10)
12/1/385	Mandli with Mehron-ki-Dhani	2,047	1,052(203)	P(1)	—(10+)	T,W,TK	PO		—(10+)
12/1/386	Lakha	6,821	1,190(176)	P(1)AC(1)	—(10+)	T,W,TK	PO		—(5—10)
12/1/387	Randha	3,752	602(92)	P(1)AC(1)	—(10+)	T,W,TK	PO		—(10+)
12/1/388	Beermani	637	68(11)	—(5—10)	—(10+)	T,W,TK	—(5—10)		—(10+)
12/1/389	Modha	2,727	588(116)	P(1)M(1)AC(1)	—(10+)	T,W,TK,O	PO		—(10+)
12/1/390	Bogniyai	2,633	131(19)	—(5—10)	—(10+)	W,TK	—(5—10)		—(10+)
12/1/391	Toga	1,740	218(28)	—(5—10)	—(10+)	W,TK	—(10+)		—(10+)
12/1/392	Nimba	3,827	297(49)	P(1)	—(10+)	TK,O	—(5—10)		—(10+)
12/1/393	Sajeet	2,435	212(32)	P(1)	—(10+)	TK,O	—(5—10)		—(10+)
12/1/394	Mandai	8,887	1,009(168)	P(1)AC(1)	—(10+)	W,TK,O	PO		—(5—10)
	Grand Total	**2,854,333**	**104,465**	**P(151)**	**H(4)D(20)**				
	कुल योग		**(19,341)**	**M(19)**	**PHS(6)**				
				H(4)	**PHC(4)**				
				AC(89)	**MCW(1)**				
				O(2)	**O(2)FPC(1)**				

DIRECTORY

LAND USE

TEHSIL : 1. JAISALMER

AVAILABLE next to it, the distance of the nearest place from ranges viz. (—5 km, 5—10 km & 10+km)				LAND USE (i.e. area under different types of land use in hectares rounded to the nearest unit)					REMARKS	
Approach to village	Nearest town and distance (in km)	Power Supply	Staple food	Forest	Irrigated	Unirrigated (including fallow land)	Culturable waste (including gauchar and groves)	Area not available for cultivation	(including any place of religious, historical or archaeological interest)	Name of Village
11	12	13	14	15	16	17	18	19	20	2
KR	Jaisalmer(110)	—	Bajra, Wheat	—	—	115	1,035	26	—	गुहड़ा
KR	Jaisalmer(100)	—	Bajra, Wheat	—	—	488	4,485	42	—	गजसिंह-का-गांव
KR	Jaisalmer(110)	—	Bajra, Wheat	—	—	44	912	40	—	सोडात
KR	Jaisalmer(113)	—	Bajra, Wheat	—	—	1,379	3,244	720	T(3)	तेजमालता
KR	Jaisalmer(130)	—	Bajra, Wheat	—	—	1,138	2,886	635	—	जोगीदास-का-गांव
KR	Jaisalmer(96)	—	Bajra, Wheat	—	—	949	1,808	1,675	—	कोहरा
KR	Jaisalmer(112)	—	Bajra, Wheat	—	—	902	3,648	74	M(1)	कुण्डा
KR	Jaisalmer(115)	—	Bajra, Wheat	—	—	774	1,623	90	—	नीम्बली
KR	Jaisalmer(90)	—	Bajra, Wheat	—	—	1,311	4,740	996	T(1)	मंडली मय मेहरों-की-ढाणी
KR	Jaisalmer(90)	—	Bajra, Wheat	—	—	1,572	4,424	825	—	लाखा
KR	Jaisalmer(85)	—	Bajra, Wheat	—	—	785	2,283	684	T(2)	रणधा,
KR	Jaisalmer(90)	—	Bajra, Wheat	—	—	167	360	110	—	बीरमाना
KR	Jaisalmer(95)	—	Bajra, Wheat	—	—	471	1,281	975	T(2)	मोढा
KR	Jaisalmer(105)	—	Bajra, Wheat	—	—	509	1,465	659	—	बोगनीयाई
KR	Jaisalmer(79)	—	Bajra, Wheat	—	—	712	935	93	—	तोगा
KR	Jaisalmer(31)	—	Bajra, Wheat	—	—	553	3,150	124	—	निम्बा
KR	Jaisalmer(90)	—	Bajra, Wheat	—	1	409	1,950	75	—	साजीत
KR	Jaisalmer(84)	—	Bajra, Wheat	1,841	—	1,953	4,813	280	—	मंडाई
				55,112	**111**	**162,280**	**2,298,548**	**338,282**	**N(68)T(95) M(16)C(26)**	

TEHSIL : POKARAN

तहसील : पोकरण

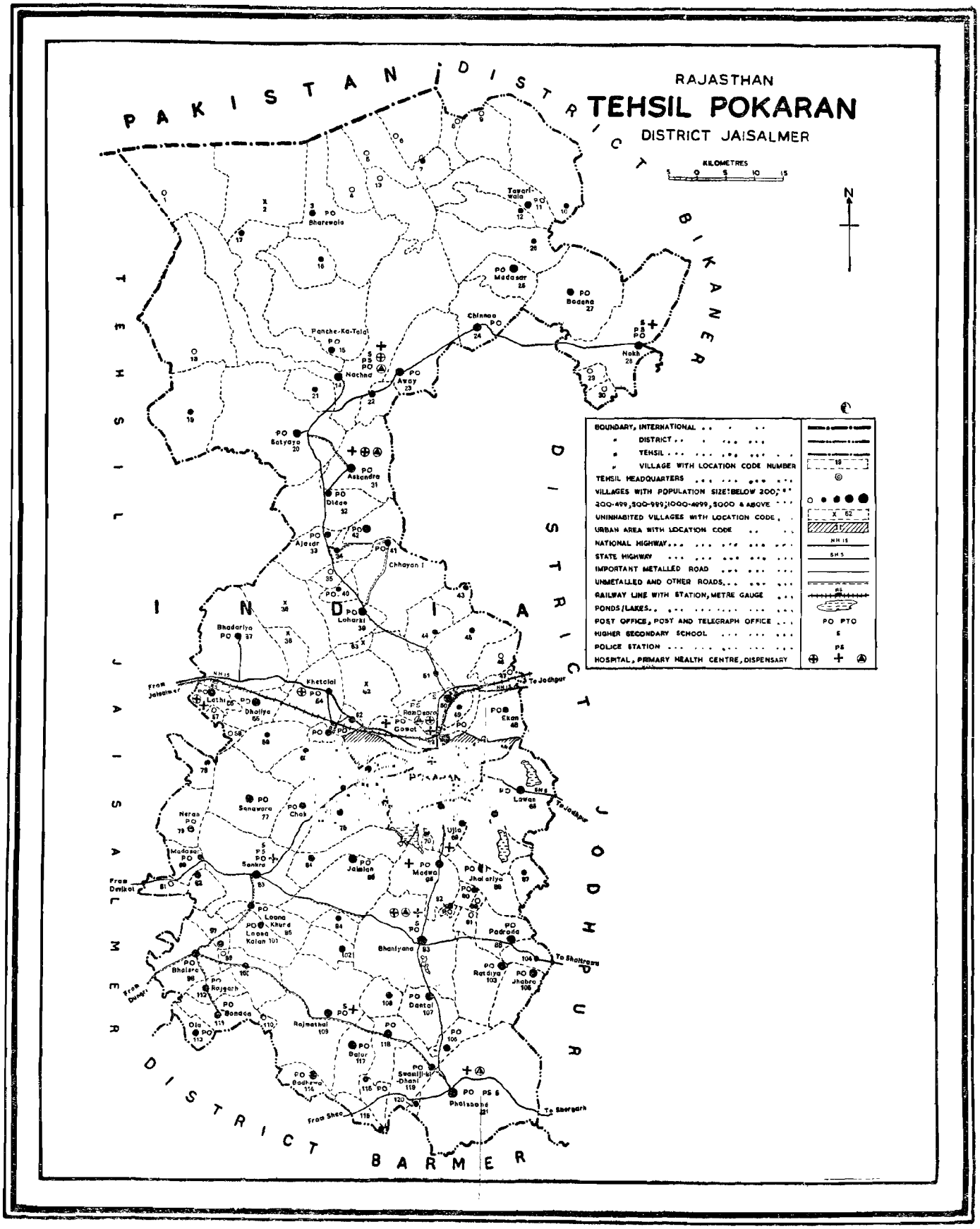

BASED UPON SURVEY OF INDIA MAP WITH THE PERMISSION OF THE SURVEYOR GENERAL OF INDIA.

© GOVERNMENT OF INDIA COPYRIGHT, 1983

ALPHABETICAL LIST OF VILLAGES
वर्णक्रमानुसार ग्रामों की सूची

District : 12. Jaisalmer
जिला : 12. जैसलमेर

Tehsil : 2. Pokaran
तहसील : 2. पोकरण

Sl. No. क्रम सं.	Code No. कोड नं.	Name of Villages	ग्रामों के नाम
1	2	3	4
1	33	Ajasar	अजासर
2	13	Akal-ka-Tala	आकल-का-तला
3	31	Askandra	आसकन्दरा
4	23	Away	अवाय
5	114	Badhewa	बाधेवा
6	97	Baiteena	बैतीना
7	117	Balar	बलाड़
8	92	Baloosingh-ki-Dhani	बालूसिंह-की-ढाणी
9	90	Barath-ka-Gaon	बारठ-का-गांव
10	40	Bardana	बरडाना
11	69	Barli Charanan	बड़ली चारणान
12	70	Barli Manda	बड़ली मांडा
13	49	Beeram Deora	बीरम देवरा
14	30	Beethe-ka-Gaon	बीठे-का-गांव
15	22	Bhadariya	भदड़िया
16	37	Bhadariya	भादरिया
17	98	Bhaisra	भैंसड़ा
18	93	Bhaniyana	भाणियाणा
19	87	Bhankhri	भांखरी
20	26	Bharamsar	भारमसर
21	3	Bharewala	भारेवाला
22	118	Bheekorai Jooni	भीखोड़ाई जूनी
23	116	Bheekhorai Nai	भीखोड़ाई नई
24	71	Biliya	बिलिया
25	27	Bodana	बोडाना
26	111	Bonada	बोनाडा
27	62	Chacha	चाचा
28	59	Chanani	चानणी
29	35	Chandsar	चांदसर
30	41	Chhayan-I	छायण-I
31	42	Chhayan-II	छायण-II
32	24	Chinnoo	चिन्नू
33	76	Chok	चोक
34	1	Daduda (Daduronwala)	दादुडा (दादुड़ोंवाला)
35	107	Dantal	दांतल
36	29	Dhaleri	ढालेरी
37	55	Dholiya	धोलिया
38	67	Dhoorsar	धूड़सर
39	32	Didoo	दिदू
40	94	Doodhiya	दूधिया
41	45	Dudiya	दुदिया
42	48	Ekan	एकां
43	36	Eta	एटा
44	46	Galar	गलर
45	19	Ghantiyali	घंटियाली
46	63	Gomat	गोमट
47	84	Gudi	गुडी
48	18	Hariyar	हरियार
49	95	Jaimlan	जैमलां
50	7	Jaloowala	जालूवाला
51	105	Jhabra	झाबरा
52	86	Jhalariya	झलारिया
53	108	Jhalora Bhatiyan	झलोड़ा भाटियान
54	102	Jhalora Pokaran	झलोड़ा पोकरण
55	120	Kajoi	कजोई
56	52	Kala	काला
57	8	Karnewala	करनेवाला
58	72	Kelawa	केलावा
59	78	Keraliya	केरालिया
60	115	Kesoola-ka-Pana	केसूला-का-पाना
61	12	Khara	खारा
62	16	Khariya	खारिया
63	100	Khelana	खेलाणा
64	9	Kheroowala	खेरूवाला
65	54	Khetolai	खेतोलाई
66	82	Khuhra	खुहड़ा
67	81	Lakhasar	लखासर
68	56	Lathi	लाठी

ALPHABETICAL LIST OF VILLAGES
वर्णक्रमानुसार ग्रामों की सूची

District : 12. Jaisalmer
जिला : 12. जैसलमेर

Tehsil : 2. Pokaran
तहसील : 2. पोकरण

Sl.No. क्रम सं.	Code No. कोड नं.	Name of Villages	ग्रामों के नाम
1	2	3	4
69	65	Lawan	लवां
70	39	Loharki	लोहारकी
71	57	Lohra	लोहरा
72	101	Loona Kalan	लूणा कलां
73	96	Loona Khurd	लूणा खुर्द
74	25	Madasar	मदासर
75	80	Madasar	मदासर
76	85	Madwa	माडवा
77	60	Mahesha-ki-Dhani	महेशा-की-ढाणी
78	5	Malasar	मालासर
79	53	Malka	मलका
80	51	Mawa	मावा
81	89	Medwa (Marwa)	मेडवा (माड़वा)
82	75	Modardi	मोडरडी
83	4	Moharonwala	मोहरोंवाला
84	14	Nachna	नाचना
85	74	Nananiyai	नानणीयाई
86	38	Nawatala	नवातला
87	79	Neran	नेड़ान
88	28	Nokh	नोख
89	113	Ola	ओला
90	61	Orhaniya	ओढ़ानिया
91	88	Padroda	पदरोडा
92	15	Panche-ka-Tala	पांचे-का-तला
93	10	Panna	पन्ना
94	121	Phalsoond	फलसूंड
95	106	Phoolasar	फूलासर
96	64	Pokaran (Rural)	पोकरण (ग्रामीण)
97	6	Raichandwala	रायचन्दवाला
98	112	Rajgarh	राजगढ़
99	109	Rajmathai	राजमथाई
100	50	Ramdeora	रामदेवरा
101	110	Rampuriya	रामपुरिया
102	58	Ratan-ki-Bassi	रतन-की-बस्सी
103	103	Ratdiya	रातडिया
104	44	Rathora	राठोड़ा
105	66	Rayad	रायड
106	2	Rohironwala	रोहिड़ोंवाला
107	21	Sakariya	सकड़िया
108	104	Sakariya	सकड़िया
109	77	Sanawara	सनावड़ा
110	43	Sanda	सांदा
111	99	Sangramsingh-ki-Dhani	संग्रामसिंह-की-ढाणी
112	83	Sankra	सांकड़ा
113	47	Sarnayat	सरनायत
114	20	Satyaya	सत्याया
115	17	Shekhonwala	शेखोंवाला
116	119	Swamiji-ki-Dhani	स्वामीजी-की-ढाणी
117	11	Tawariwala	टावरीवाला
118	73	That	थाट
119	34	Tota	टोटा
120	91	Uchpadra	उचपदरा
121	68	Ujla	उजला

DISTRICT : 12. JAISALMER

TEHSIL : 2. POKARAN

VILLAGE DIRECTORY

AMENITIES AND LAND USE

Location Code No. सेंसस कोड नं.	Name of Village ग्राम का नाम	Total area of village (in hectares) ग्राम का कुल क्षेत्रफल (हेक्टेयर में)	Total population and number of households कुल जनसंख्या एवं परिवारों की संख्या	AMENITIES उपलब्ध (If not available within the village, a dash (—) has been shown in the column and the village where the facility is available has been given in the broad (यदि ग्राम में ही उपलब्ध नहीं है तो इन कालमों में डेश (—) लगाया गया है तथा इसके बाद वर्गानुसार निकटतम स्थान की दूरी दर्शायी					
				Educational शैक्षणिक	Medical चिकित्सा	Drinking Water (Potable) पीने का पानी (पीने योग्य)	Post & Telegraph डाक और तार	Day or Days of market/ hat, if any बाजार/हाट का दिन/के दिन, यदि कोई हों	Communication (Bus Stop, Railway Station, Water way) संचार व्यवस्था (बस स्टाप, रेल्वे स्टेशन, जल मार्ग)
1	2	3	4	5	6	7	8	9	10
12/2/1	Daduda	16,798	19(5)	—(—5)	—(10+)	W,TK	—(—5)		—(10+)
12/2/2	Rohironwala	14,151			Uninhabited	गैर-आबाद			
12/2/3	Bharewala	22,088	687(137)	P(1)AC(1)	—(10+)	W,O	PO		—(10+)
12/2/4	Moharonwala	7,621	75(14)	—(10+)	—(10+)	W	—(10+)		—(10+)
12/2/5	Malasar	6,798	154(44)	—(10+)	—(10+)	W,O	—(10+)		—(10+)
12/2/6	Raichandwala	7,566	129(20)	—(10+)	—(10+)	O,W	—(10+)		—(10+)
12/2/7	Jaloowala	3,506	272(50)	—(10+)	—(10+)	O,W	—(10+)		—(10+)
12/2/8	Karnewala	863	172(30)	—(10+)	—(10+)	O,W	—(10+)		—(10+)
12/2/9	Kheroowala	4,953	139(29)	—(10+)	—(10+)	O,W	—(10+)		—(10+)
12/2/10	Panna	13,338	337(85)	P(2)	—(—5)	W,TK,O	—(—5)		—(—5)
12/2/11	Tawariwala	12,180	529(96)	P(1)	—(10+)	W,O	PO		—(10+)
12/2/12	Khara	7,848	449(122)	P(1)	—(10+)	W,TK	—(—5)		—(10+)
12/2/13	Akal-ka-Tala	9,899	187(38)	—(10+)	—(10+)	W,TK,O	—(10+)		—(10+)
12/2/14	Nachna	44,177	2,741(559)	P(1)M(1)H(1) AC(1)	H(1)D(1)PHC(1) FPC(1)	W,TK,TW,O	PO		BS
12/2/15	Panche-ka-Tala	19,903	535(115)	P(1)	—(10+)	W,TK,O	PO		—(10+)
12/2/16	Khariya	7,105	223(65)	—(10+)	—(10+)	W	—(10+)		—(10+)
12/2/17	Shekhonwala	16,580	345(95)	—(10+)	—(10+)	W,TK,O	—(10+)		—(10+)
12/2/18	Hariyar	16,277	93(26)	—(10+)	—(10+)	W,TK,O	—(10+)		—(10+)
12/2/19	Ghantiyali	13,266	432(94)	P(1)	—(10+)	W,O	—(10+)		—(10+)
12/2/20	Satyaya	27,950	1,310(496)	P(1)M(1)AC(1)	—(10+)	T,W,O	PO		BS
12/2/21	Sakariya	4,794	386(103)	P(1)	—(10+)	W,TK,O	—(10+)		—(10+)
12/2/22	Bhadariya	4,340	597(152)	P(1)	—(10+)	W,O,TK	—(10+)		—(10+)
12/2/23	Away	13,570	1,350(324)	P(1)	—(10+)	W,O,TK	PO		—(10+)
12/2/24	Chinnoo	11,577	1,684(433)	P(1)	—(10+)	W,O,TK	PO		—(10+)
12/2/25	Madasar	6,205	1,171(243)	P(1)	—(10+)	W,O	PO		—(10+)

ग्राम निर्देशिका

जिला : 12. जैसलमेर

जन सुविधायें एवं भूमि उपयोग

तहसील : 2. पोकरण

AVAILABLE जन सुविधायें next to it, the distance of the nearest place from ranges viz. —5 km, 5—10 km & 10+km) जैसे -5 कि. मी., 5 – 10 कि. मी. और 10+ कि. मी. उस गई है जहां सुविधा उपलब्ध है)				LAND USE भूमि उपयोग (i.e. area under different types of land use in hectares rounded to the nearest unit) (अर्थात् विभिन्न उपयोगों में आने वाले भू-क्षेत्र हैक्टेयर में निकटतम इकाई तक)					REMARKS टिप्पणी	
Approach to village ग्राम तक पहुंचने का मार्ग	Nearest town and distance (in km) निकटतम नगर एवं उसकी दूरी (कि०मी० में)	Power Supply बिजली की आपूर्ति	Staple food मुख्य खाद्यान्न	Forest वन	Irrigated सिंचित	Unirrigated (including fallow land) असिंचित (सह पड़त भूमि के)	Culturable waste (including gauchar and groves) कृषि योग्य बंजर भूमि (गोचर एवं उपवन सहित)	Area not available for cultivation कृषि के लिये अनुपलब्ध क्षेत्र	(including any place of religious, historical or archaeological interest) (धार्मिक, ऐतिहासिक अथवा पुरातत्व महत्व के स्थलों के सहित)	Name of Village ग्राम का नाम
11	12	13	14	15	16	17	18	19	20	2
KR	Pokaran(144)	—	Bajra, Wheat	—	—	12	16,657	129	—	दादुडा
	Pokaran(122)	—	—	—	—	44	14,097	10	—	रोहिड़ोंवाला
KR	Pokaran(116)	—	Bajra, Wheat	—	—	1,437	19,993	658	—	भारेवाला
KR	Pokaran(123)	—	Bajra, Wheat	—	—	—	7,606	15	—	मोहरोंवाला
KR	Pokaran(131)	—	Bajra, Wheat	—	—	120	6,647	31	—	मालासर
KR	Phalodi(125)	—	Bajra, Wheat	—	—	5,831	—	1,735	—	रायचन्दवाला
KR	Phalodi(118)	—	Bajra, Wheat	—	—	465	3,027	14	T(3)	जालूवाला
KR	Phalodi(118)	—	Bajra, Wheat	—	—	222	638	3	T(9)	करनेवाला
KR	Phalodi(115)	—	Bajra, Wheat	—	—	143	4,765	45	—	खेरूवाला
KR	Phalodi(118)	—	Bajra, Wheat	—	—	343	12,903	92	—	पन्ना
KR	Phalodi(127)	—	Bajra, Wheat	—	—	469	11,136	575	Karni Mata's Temple	टावरीवाला
KR	Phalodi(90)	—	Bajra, Wheat	—	—	315	7,106	427	—	खारा
KR	Pokaran(104)	-	Bajra, Wheat	—	—	770	9,614	15	T(12)	आकल-का-तला
PR	Pokaran(97)	—	Wheat, Bajra	—	2	4,693	39,081	401	N(1)T(2)	नाचना
KR	Pokaran(88)	—	Wheat, Bajra	—	—	708	19,016	179	—	पांचे-का-तला
KR	Pokaran(107)	—	Wheat, Bajra	—	—	288	6,776	41	—	डारिया
KR	Pokaran(90)	—	Wheat, Bajra	—	—	770	15,310	500	—	शेखोंवाला
KR	Pokaran(100)	—	Wheat, Bajra	—	—	211	15,896	170	—	हरियार
KR	Pokaran(97)	—	Bajra	—	—	522	12,441	303	—	घंटियाली
PR	Pokaran(67)	—	Wheat, Bajra	—	—	2,760	23,858	1,332	N(2)C(1)T(2)	सत्यावा
KR	Pokaran(88)	—	Bajra, Wheat	—	—	374	4,348	72	—	सकड़िया
KR	Pokaran(88)	—	Bajra, Wheat	—	—	520	3,604	216	—	भदड़िया
KR	Pokaran(100)	—	Bajra, Wheat	—	—	1,114	12,284	172	T(1)	ग्रवाय
KR	Phalodi(86)	—	Bajra, Wheat	—	—	1,239	10,180	158	—	चिन्नू
KR	Phalodi(84)	—	Bajra, Wheat	—	—	1,187	4,480	538	T(3)	मदासर

VILLAGE

DISTRICT : 12. JAISALMER

AMENITIES AND

Location Code No.	Name of Village	Total area of village (in hectares)	Total population and number of households	AMENITIES (If not available within the village, a dash (—) has been shown in the column and the village where the facility is available has been given in the broad					
				Educational	Medical	Drinking Water (Potable)	Post & Telegraph	Day or Days of market/hat, if any	Communication (Bus Stop, Railway Station, Water way)
1	2	3	4	5	6	7	8	9	10
12/2/26	Bharamsar	13,828	477(104)	P(1)	—(10+)	W,TK	—(10+)		—(10+)
12/2/27	Bodana	16,542	631(129)	P(1)AC(1)	—(10+)	W,TK	PO		BS
12/2/28	Nokh	21,353	2,587(428)	P(2)M(1)H(1)	D(2)PHS(1)	W,TK,O	PO		BS
12/2/29	Dhaleri	2,004	98(15)	P(1)	—(10+)	TK	—(10+)		—(10+)
12/2/30	Beethe-ka-Gaon	2,588	163(26)	—(10+)	—(10+)	TK	—(10+)		—(10+)
12/2/31	Askandra	15,673	1,114(212)	P(1)M(1)	PHC(1)H(1)D(1)	W,TK,O	PO		BS
12/2/32	Didoo	13,030	688(132)	P(1)	—(10+)	T,W,TK,O	PO		BS
12/2/33	Ajasar	4,368	675(118)	P(1)M(1)AC(1)	—(10+)	T,W,O	PO		BS
12/2/34	Tota	4,574	216(36)	P(1)	—(10+)	W,TK,O	—(—5)		—(—5)
12/2/35	Chandsar	1,076	170(35)	AC(1)	—(10+)	T,TK	—(—5)		—(10+)
12/2/36	Eta	12,536			Uninhabited	गैर-आबाद			
12/2/37	Bhadariya	29,112	693(128)	P(1)AC(1)	—(10+)	W,TK,O	PO		—(10+)
12/2/38	Nawatala	4,644			Uninhabited	गैर-आबाद			
12/2/39	Loharki	7,336	1,401(252)	P(1)M(1)AC(1)	H(1)	T,W,TK,O	PO		BS
12/2/40	Bardana	2,768	342(68)	P(1)AC(1)	—(10+)	T,W,TK,TW	PO		—(10+)
12/2/41	Chhayan-I	12,672	797(147)	AC(1)P(1)M(1)	—(10+)	T,W,TK,O	PO		BS
12/2/42	Chhayan-II	7,916	1,030(183)	P(1)M(1)AC(1)	—(10+)	W,T,O	PO		BS
12/2/43	Sanda	2,384	432(70)	P(1)AC(1)	—(10+)	T,W,TK,O	—(—5)		—(—5)
12/2/44	Rathora	2,769	350(58)	P(1)AC(1)	—(10+)	TK,O	—(10+)		—(10+)
12/2/45	Dudkiya	7,349	468(81)	P(1)	—(10+)	W,TK,O	—(5—10)		—(10+)
12/2/46	Galar	1,745	28(5)	—(—5)	—(10+)	TK	—(10+)		—(10+)
12/2/47	Sarnayat	1,065	145(29)	—(—5)	—(10+)	O	—(10+)		BS
12/2/48	Ekan	3,776	421(75)	P(1)	—(10+)	W,TK	PO		BS
12/2/49	Beeram Deora	2,182	279(55)	P(1)	—(—5)	W,TK	—(—5)		BS
12/2/50	Ram Deora	9,096	2,532(470)	P(1)M(1)H(1) AC(3)	H(1)D(1)PHC(1)	T,W,TW,O	PO		BS,RS

DIRECTORY

LAND USE **TEHSIL : 2. POKARAN**

'AVAILABLE next to it, the distance of the nearest place from ranges viz. (—5 km, 5—10 km & 10+km)				LAND USE (i.e. area under different types of land use in hectares rounded to the nearest unit)					REMARKS	
Approach to village	Nearest town and distance (in km)	Power Supply	Staple food	Forest	Irrigated	Unirrigated (including fallow land)	Culturable waste (including gauchar and groves)	Area not available for cultivation	(including any place of religious, historical or archaeological interest)	Name of Village
11	12	13	14	15	16	17	18	19	20	2
PR,KR	Phalodi(95)	—	Bajra, Wheat	—	—	578	12,544	706	—	भारमसर
KR	Phalodi(73)	—	Bajra, Wheat	—	—	1,161	15,122	259	Jagmeri's Temple	बोडाना
PR,KR	Phalodi(57)	—	Bajra	—	—	4,600	16,461	292	N(4)M(1)T(2)	नोख
KR	Phalodi(57)	—	Wheat, Bajra	—	—	184	1,632	188	—	ढालेरी
KR	Phalodi(57)	—	Bajra	—	—	564	1,779	245	T(1)	बीठे-का-गांव
PR	Pokaran(49)	—	Bajra, Wheat	—	—	3,496	9,400	2,777	—	आसकन्दरा
PR	Pokaran(59)	—	Wheat, Bajra	5,384	—	1,374	6,102	170	N(1)	दिदू
PR,KR	Pokaran(55)	—	Bajra, Wheat	1,427	—	958	1,891	92	N(1)T(1)	अजासर
KR	Pokaran(52)	—	Bajra, Wheat	—	—	738	3,698	138	—	टोटा
PR	Pokaran(43)	—	Bajra, Wheat	—	—	116	926	34	—	चांदसर
	Pokaran(44)	—	—	—	—	—	6,112	6,424	—	एटा
PR,KR	Pokaran(50)	—	Bajra, Wheat	—	—	98	28,994	20	N(2)	भादरिया
	Pokaran(38)	—	—	—	—	21	965	3,658	—	नवातला
PR,KR	Pokaran(35)	—	Bajra, Wheat	—	—	1,298	4,578	1,460	N(3)C(1) M(1)T(6)	लोहारकी
PR	Pokaran(43)	—	Bajra, Wheat	—	—	560	2,103	105	—	बरडाना
KR	Pokaran(49)	—	Bajra, Wheat	—	—	2,204	10,318	150	—	छायण-I
KR	Pokaran(49)	—	Bajra, Wheat	—	—	1,642	5,489	785	N(1)T(1)	छायण-II
KR	Pokaran(34)	—	Bajra, Wheat	—	—	814	929	641	Ramdevji's Temple	सांदा
KR	Pokaran(26)	—	Bajra, Wheat	—	—	607	2,042	120	Chanwara of Satiyan	राठोड़ा
KR	Pokaran(25)	—	Bajra, Wheat	—	—	1,225	5,888	236	T(3)	दुदिया
KR	Pokaran(27)	—	Bajra, Wheat	—	—	120	1,612	13	—	गलर
PR	Pokaran(27)	—	Bajra, Wheat	—	—	204	837	24	—	सरनायत
KR	Pokaran(24)	—	Bajra, Wheat	—	—	712	2,952	112	Five Peepli of Panch Peera	एकां
KR	Pokaran(15)	—	Bajra, Wheat	—	—	310	1,779	93	—	बीरम देवरा
PR	Pokaran(12)	ED	Bajra, Wheat	—	41	782	7,967	306	N(22)M(1) T(3) Ram-devji's Temple	राम देवरा

VILLAGE

DISTRICT : 12. JAISALMER

AMENITIES AND

Location Code No.	Name of Village	Total area of village (in hectares)	Total population and number of households	AMENITIES (If not available within the village, a dash (—) has been shown in the column and the village where the facility is available has been given in the broad					
				Educational	Medical	Drinking Water (Potable)	Post & Telegraph	Day or Days of market/hat, if any	Communication (Bus Stop, Railway Station, Water way)
1	2	3	4	5	6	7	8	9	10
12/2/51	Mawa	7,476	446(76)	P(1)AC(1)	—(5—10)	TK,O	—(—5)		BS
12/2/52	Kala	10,784			Uninhabited	गैर-आबाद			
12/2/53	Malka	1,648			Uninhabited	गैर-आबाद			
12/2/54	Khetolai	7,920	894(133)	P(1)M(1)AC(1)	H(1)PHS(1)	T,TK,O	PO		BS
12/2/55	Dholiya	5,564	1,348(171)	P(1)M(1)AC(1)	—(5—10)	TK,W,O	PO		BS
12/2/56	Lathi	3,624	1,787(327)	P(1)M(1)AC(2)	H(1)D(1)PHS(1)	T,W,TK,TW,O	PO		BS,RS
12/2/57	Lohra	1,219	33(6)	—(5—10)	—(5—10)	TK,O	—(5—10)		—(10+)
12/2/58	Ratan-ki-Bassi	1,128	111(18)	P(1)	—(10+)	W,TK,O	—(10+)		—(10+)
12/2/59	Chauani	5,692	444(65)	P(1)	—(10+)	W,TK,O	—(10+)		—(10+)
12/2/60	Mahesha-ki-Dhani	4,679	332(53)	P(1)	—(10+)	W,TK,O	—(5—10)		—(10+)
12/2/61	Orhaniya	4,860	924(152)	P(1)M(1)AC(1)	—(5—10)	T,W,TK,O	PO		RS
12/2/62	Chacha	2,592	606(93)	P(1)AC(1)	—(5—10)	T,TK,W,O	PO		BS
12/2/63	Gomat	6,442	1,503(270)	P(1)AC(1)	D(1)	W,TK,O	PO		BS,RS
12/2/64	Pokaran (Rural)	22,385	1,750(305)	—(—5)	D(1)PHC(1)	T,TK,TW,O	—(—5)		—(—5)
12/2/65	Lawan	9,405	1,690(293)	P(1)M(1)	—(10+)	W,TK,O	PO		BS
12/2/66	Rayad	242	2(1)	—(5—10)	—(10+)	W,TK	—(5—10)		—(5—10)
12/2/67	Dhoorsar	7,927	513(84)	P(1)	—(10+)	TK,O	—(5—10)		—(5—10)
12/2/68	Ujla	3,000	998(187)	P(1)M(1) H(1)AC(1)	PHS(1)D(1)	T,W,TK,O	PO		BS

DIRECTORY

LAND USE **TEHSIL : 2. POKARAN**

AVAILABLE next to it, the distance of the nearest place from ranges viz. (—5 km, 5—10 km & 10+km)				LAND USE (i.e. area under different types of land use in hectares rounded to the nearest unit)					REMARKS	
Approach to village	Nearest town and distance (in km)	Power Supply	Staple food	Forest	Irrigated	Unirrigated (including fallow land)	Culturable waste (including gauchar and groves)	Area not available for cultivation	(including any place of religious, historical or archaeological interest)	Name of Village
11	12	13	14	15	16	17	18	19	20	2
PR	Pokaran(17)	—	Bajra, Wheat	—	—	1,681	5,693	102	Thakurji's Temple	मावा
	Pokaran(16)	—	—	—	—	—	—	10,784	—	काला
	Pokaran(33)	—	—	—	—	80	274	1,294	—	मलका
PR,KR	Pokaran(23)	—	Bajra, Wheat	—	—	1,808	1,716	4,396	N(2)C(2) T(15)M(1)	खेतोलाई
PR	Pokaran(40)	—	Bajra, Wheat	—	—	2,100	3,390	74	N(2)T(8)	धोलिया
PR	Pokaran(46)	ED,EO	Bajra, Wheat	—	—	1,031	2,339	254	N(9)T(5) 100 years old temple of Krishan and a Quila of Ladi	लाठी
KR	Pokaran(52)	—	Bajra, Wheat	—	—	250	958	11	—	लोहरा
KR	Pokaran(56)	—	Bajra, Wheat	—	—	256	870	2	—	रतन-की-बस्सी
KR	Pokaran(35)	—	Bajra, Wheat	—	—	1,057	2,261	2,374	Jogmaya's Temple	चानणी
KR	Pokaran(25)	—	Bajra	—	—	1,108	3,511	60	T(1)C(1)	महेशा-की-ढाणी
PR,KR	Pokaran(22)	—	Bajra, Wheat	—	—	1,665	2,450	745	N(4)M(1)T(6) Krishnaji's Temple	ओढ़ानिया
PR	Pokaran(15)	—	Bajra, Wheat	—	—	396	900	1,296	N(1)	चाचा
PR,KR	Pokaran(6)	ED	Bajra, Wheat	—	—	228	5,831	383	N(5)M(2)	गोमट
KR	Pokaran(4)	—	Bajra, Wheat	—	30	2,748	16,038	3,569	Shivji's Temple & Chowki of Kabootra	पोकरण (ग्रामीण)
PR	Pokaran(14)	—	Bajra	—	—	2,184	5,377	1,844	N(5)M(2)T(3) Ram Chandji's Temple	लवां
KR	Pokaran(11)	—	Bajra	—	—	110	123	9	—	रायड
KR	Pokaran(14)	—	Bajra	—	—	1,263	6,621	43	T(2)	धूड़सर
PR,KR	Pokaran(13)	ED	Bajra, Wheat	—	—	649	2,270	81	N(19)C(6) M(6)T(2)	उजला

DISTRICT : 12. JAISALMER

Location Code No.	Name of Village	Total area of village (in hectares)	Total population and number of households	AMENITIES (If not available within the village, a dash (—) has been shown in the column and the village where the facility is available has been given in the broad					
				Educational	Medical	Drinking Water (Potable)	Post & Telegraph	Day or Days of market/hat, if any	Communication (Bus Stop, Railway Station, Water way)
1	2	3	4	5	6	7	8	9	10
12/2/69	Barli Charanan	3,097	854(127)	P(1)	—(5—10)	W,TK,O	—(5—10)		—(5—10)
12/2/70	Barli Manda	1,463	322(51)	—(—5)	—(10+)	TK,O	—(5—10)		—(10+)
12/2/71	Biliya	1,645	160(21)	P(1)AC(1)	—(10+)	T,W,TK,O	—(5—10)		BS
12/2/72	Kelawa	4,029	805(121)	P(1)AC(1)	—(10+)	T,W,TK,O	PO		BS
12/2/73	That	1,961	566(85)	P(1)AC(1)	—(10+)	T,W,TK,O	PO		BS
12/2/74	Nananiyai	4,498	422(74)	P(1)	—(10+)	T,TK,O	—(5—10)		BS
12/2/75	Modardi	5,724	529(87)	P(1)	—(10+)	T,W,TK,O	PO		—(5—10)
12/2/76	Chok	6,907	847(143)	P(1)	—(10+)	T,W,TK,O	PO		BS
12/2/77	Sanawara	14,303	1,142(208)	P(1)M(1)	—(10+)	T,W,TK,O	PO		—(10+)
12/2/78	Keraliya	4,641	327(56)	P(1)	—(10+)	W,TK	—(10+)		—(10+)
12/2/79	Neran	6,184	585(126)	P(1)	—(10+)	W,TK	PO		—(10+)
12/2/80	Madasar	3,813	451(75)	P(1)	—(10+)	W	PO		—(10+)
12/2/81	Lakhasar	2,033	147(27)	P(1)	—(10+)	W,O	—(10+)		—(10+)
12/2/82	Khuhra	3,194	501(81)	P(1)	—(10+)	W,TK	—(10+)		—(10+)
12/2/83	Sankra	20,413	3,340(570)	P(5)M(1) H(1)AC(1)	D(1)	W,TK	PO		BS
12/2/84	Gudi	9,166	636(100)	P(1)	—(10+)	T,W,TK,O	—(5—10)		BS
12/2/85	Madwa	10,012	1,718(283)	P(1)	D(1)	W,TK,O	PO		BS
12/2/86	Jhalariya	6,676	1,401(233)	P(1)	—(10+)	T,W,TK,O	PO		BS
12/2/87	Bhankhri	2,067	465(87)	P(1)	—(10+)	W,TK	—(10+)		—(10+)
12/2/88	Padroda	3,929	1,060(203)	P(1)	—(10+)	W,TK	PO		BS
12/2/89	Medwa	422	178(35)	—(—5)	—(10+)	W,TK,O	—(—5)		BS
12/2/90	Barath-ka-Gaon	1,492	445(81)	P(1)M(1)	—(10+)	TK,O	PO		BS
12/2/91	Uchpadra	727	147(28)	—(—5)	—(10+)	O,TK	—(—5)		—(—5)
12/2/92	Baloosingh-ki-Dhani	1,125	325(45)	P(1)	—(10+)	T,W,TK,O	PO		—(—5)
12/2/93	Bhaniyana	25,323	6,542(1,080)	P(1)M(1)H(1)	H(1)D(1)PHC(1) PHS(1)	T,W,TK,O	PO		BS
12/2/94	Doodhiya	2,852	320(55)	P(1)	—(10+)	W,TK	—(10+)		—(10+)
12/2/95	Jaimlan	16,668	1,676(287)	P(1)	—(10+)	T,W,TK,O	PO		BS

DIRECTORY

LAND USE **TEHSIL : 2. POKARAN**

AVAILABLE next to it, the distance of the nearest place from ranges viz. (—5 km, 5—10 km & 10+km)				LAND USE (i.e. area under different types of land use in hectares rounded to the nearest unit)					REMARKS	
Approach to village	Nearest town and distance (in km)	Power Supply	Staple food	Forest	Irrigated	Unirrigated (including fallow land)	Culturable waste (including gauchar and groves)	Area not available for cultivation	(including any place of religious, historical or archaeological interest)	Name of Village
11	12	13	14	15	16	17	18	19	20	2
KR	Pokaran(10)	—	Bajra, Wheat	—	—	1,053	1,842	202	M(1)T(2)	बड़ली चारणान
KR	Pokaran(8)	—	Bajra, Wheat	—	—	428	1,019	16	—	बड़ली मांडा
PR,KR	Pokaran(5)	—	Bajra, Wheat	—	—	347	1,275	23	M(2)	बिलिया
KR	Pokaran(15)	—	Bajra, Wheat	—	—	1,302	2,636	91	N(4)T(1)	केलावा
KR	Pokaran(10)	—	Bajra, Wheat	—	—	571	723	667	N(2)	थाट
KR	Pokaran(19)	—	Bajra	—	—	1,066	3,391	41	T(2) Jogriya's Temple	नानणीयाई
KR	Pokaran(25)	—	Bajra	—	—	1,444	4,211	69	T(2)	मोडरडो
KR	Pokaran(28)	—	Bajra	—	—	2,691	4,131	85	T(5)	चोक
KR	Pokaran(38)	—	Bajra	—	—	1,949	12,293	61	T(3)	सनावड़ा
KR	Pokaran(58)	—	Bajra, Wheat	—	—	754	3,865	22	—	केरालिया
KR	Pokaran(57)	—	Bajra, Wheat	—	—	1,067	4,301	816	—	नेड़ान
KR	Pokaran(56)	—	Bajra, Wheat	—	—	1,053	2,707	53	—	मदासर
KR	Pokaran(62)	—	Bajra, Wheat	—	—	178	1,305	550	T(1)	लखासर
KR	Pokaran(55)	—	Bajra, Wheat	—	—	807	2,365	22	T(2)	खुहड़ा
KR	Pokaran(42)	—	Bajra, Wheat	—	—	4,713	15,480	220	N(3)T(10)	सांकड़ा
KR	Pokaran(19)	—	Bajra	—	—	1,396	5,538	2,232	—	गुडी
PR	Pokaran(22)	—	Bajra, Wheat	—	—	3,520	5,938	554	T(3)	माडवा
KR	Pokaran(25)	—	Bajra, Wheat	—	—	2,973	2,845	858	—	झलारिया
KR	Pokaran(28)	—	Bajra, Wheat	—	—	612	1,319	136	T(2) Karniji's Temple	भाँखरी
PR,KR	Pokaran(32)	—	Bajra, Wheat	—	—	1,459	2,426	44	T(1)	पदरोडा
KR	Pokaran(27)	—	Bajra, Wheat	—	—	145	264	13	—	मेडवा
KR	Pokaran(25)	—	Bajra, Wheat	—	—	487	981	24	N(1)M(1)T(2)	बारठ-का-गांव
KR	Pokaran(29)	—	Bajra, Wheat	—	—	397	313	17	—	उचपदरा
KR	Pokaran(32)	—	Bajra, Wheat	—	—	611	507	7	T(3)	बलूसिह-की-ढाणी
PR,KR	Pokaran(36)	—	Bajra, Wheat	—	—	12,087	12,077	1,159	N(4)M(1)T(21)	भाणियाणा
KR	Pokaran(40)	—	Bajra, Wheat	—	—	724	1,832	296	T(1)	दूधिया
PR	Pokaran(35)	—	Bajra, Wheat	—	—	4,851	11,402	415	—	जैमलां

VILLAGE

DISTRICT : 12. JAISALMER **AMENITIES AND**

Location Code No.	Name of Village	Total area of village (in hectares)	Total population and number of households	AMENITIES (If not available within the village, a dash (—) has been shown in the column and the village where the facility is available has been given in the broad					
				Educational	Medical	Drinking Water (Potable)	Post & Telegraph	Day or Days of market/hat, if any	Communication (Bus Stop, Railway Station, Water way)
1	2	3	4	5	6	7	8	9	10
12/2/96	Loona Khurd	6,924	951(182)	P(3)AC(1)	—(5—10)	W,TK,O	PO		BS
12/2/97	Baiteena	2,585	505(86)	P(1)	—(—5)	W,TK	—(—5)		BS
12/2/98	Bhaisra	9,508	1,657(299)	P(1)M(1)AC(1)	PHS(1)	W,TK	PO		BS
12/2/99	Sangramsingh-ki-Dhani	658	152(29)	P(1)	—(10+)	W	—(—5)		—(—5)
12/2/100	Khelana	6,928	693(116)	P(1)	—(5—10)	W,TK	—(5—10)		—(5—10)
12/2/101	Loona Kalan	6,921	637(110)	P(1)AC(1)	—(10+)	W,TK	PO		BS
12/2/102	Jhalora Pokaran	4,990	839(156)	P(1)AC(1)	—(10+)	W,TK,O	—(10+)		BS
12/2/103	Ratdiya	8,591	2,466(459)	P(1)	—(10+)	W,TK,O	PO		BS
12/2/104	Sakariya	883	383(58)	—(—5)	—(10+)	W	—(—5)		BS
12/2/105	Jhabra	5,957	1,571(280)	P(1)M(1)AC(1)	—(10+)	W	PO		BS
12/2/106	Phoolasar	2,528	537(107)	P(1)AC(1)	—(10+)	T,W,TK,O	PO		BS
12/2/107	Dantal	6,887	1,297(205)	P(1)M(1)AC(1)	—(10+)	T,W,TK,O	PO		BS
12/2/108	Jhalora Bhatiyan	4,816	715(144)	P(1)AC(1)	—(10+)	T,W,TK,O	—(5—10)		—(—5)
12/2/109	Rajmathai	26,570	4,284(738)	P(3)M(1) H(1)AC(1)	D(1)	W,TK,TW,O	PO		BS
12/2/110	Rampuriya	1,977	80(16)	P(1)	—(10+)	W,TK	—(10+)		—(5—10)
12/2/111	Bonada	6,249	712(117)	P(1)	—(10+)	W,TK,O	PO		BS
12/2/112	Rajgarh	2,887	691(117)	P(1)	—(—5)	W,O,TK	PO		BS
12/2/113	Ola	3,625	763(134)	P(1)M(1)	—(10+)	W,TK,O	PO		BS
12/2/114	Badhewa	6,600	1,879(298)	P(1)	—(10+)	W,TK	PO		BS
12/2/115	Kesoola-ka-Pana	2,957	431(80)	P(1)	—(10+)	W,TK,O	—(—5)		BS
12/2/116	Bheekhorai Nai	2,639	400(67)	—(10+)	—(10+)	W,TK,O	PO		—(5—10)
12/2/117	Balar	7,034	1,333(228)	P(1)	PHS(1)	T,W,TK,O	PO		—(—5)
12/2/118	Bheekhorai Jooni	6,581	1,817(302)	P(1)M(1)	—(—5)	T,W,TK,O	PO		BS
12/2/119	Swamiji-ki-Dhani	5,629	986(159)	P(1)AC(1)	—(10+)	T,W,TK,O	PO		BS
12/2/120	Kajoi	2,036	341(61)	P(1)	—(10+)	W,TK,O	—(5—10)		BS

DIRECTORY

LAND USE **TEHSIL : 2. POKARAN**

AVAILABLE next to it, the distance of the nearest place from ranges viz. (—5 km, 5—10 km & 10+km)				LAND USE (i.e. area under different types of land use in hectares rounded to the nearest unit)					REMARKS	
Approach to village	Nearest town and distance (in km)	Power Supply	Staple food	Forest	Irrigated	Unirrigated (including fallow land)	Culturable waste (including gauchar and groves)	Area not available for cultivation	(including any place of religious, historical or archaeological interest)	Name of Village
11	12	13	14	15	16	17	18	19	20	2
KR	Pokaran(50)	—	Bajra, Wheat	—	—	2,024	4,860	40	T(7)	लूणा खुर्द
KR	Pokaran(64)	—	Bajra, Wheat	—	—	1,196	1,234	155	—	बैंतीना
KR	Pokaran(36)	—	Bajra, Wheat	—	—	2,020	6,498	990	N(2)T(5) Mahadevji's Math	भैंसड़ा
KR	Pokaran(45)	—	Bajra, Wheat	—	—	128	328	202	T(3)	संग्रामसिंह-की-ढाणी
KR	Pokaran(75)	—	Bajra, Wheat	—	—	1,708	4,289	931	T(2)	खेलाणा
KR	Pokaran(50)	—	Bajra, Wheat	—	—	2,009	3,255	1,657	T(4)	लूणा कलां
KR	Pokaran(45)	—	Bajra, Wheat	—	—	1,576	2,928	486	T(3)	झलोड़ा पोकरण
PR,KR	Pokaran(35)	—	Bajra, Wheat	—	—	2,922	5,560	109	T(1)	रातडिया
PR,KR	Pokaran(39)	—	Bajra, Wheat	—	—	509	363	11	Thakurji's Temple	साकड़िया
PR,KR	Pokaran(48)	—	Wheat, Bajra	—	—	4,558	1,343	56	T(5)	झावरा
KR	Pokaran(68)	—	Bajra, Wheat	—	—	2,044	443	41	T(2)	फूलासर
KR	Pokaran(48)	—	Bajra, Wheat	—	—	1,735	4,822	330	T(3)	दांतल
KR	Pokaran(56)	—	Bajra, Wheat	—	—	3,230	1,537	49	—	झलोड़ा भाटियान
KR	Pokaran(55)	—	Bajra, Wheat	—	—	12,690	12,803	1,077	T(6)	राजमथाई
KR	Pokaran(94)	—	Bajra, Wheat	—	—	263	1,679	35	—	रामपुरिया
KR	Pokaran(86)	—	Bajra, Wheat	—	—	1,401	3,472	1,376	T(2)	बोनाडा
KR	Pokaran(52)	—	Bajra, Wheat	—	—	1,028	1,345	514	N(2)C(1)T(4)	राजगढ़
KR	Pokaran(54)	—	Bajra, Wheat	—	—	771	1,617	1,237	N(1)C(1)T(3) 350 years old Kirti Istambh	ओला
KR	Pokaran(63)	—	Bajra, Wheat	—	—	5,676	761	163	N(2)T(1)	बाधेवा
PR,KR	Pokaran(75)	—	Bajra, Wheat	—	—	2,380	519	58	—	केसूला-का-पाना
PR	Pokaran(60)	—	Bajra, Wheat	—	—	2,578	38	23	—	भीखोड़ाई नई
KR	Pokaran(55)	—	Bajra, Wheat	—	—	6,408	518	108	T(1)	बलाड़
PR,KR	Pokaran(53)	—	Bajra, Wheat	—	—	5,968	548	65	T(4)	भीखोड़ाई जूनी
PR	Pokaran(84)	—	Bajra, Wheat	—	—	2,353	3,223	53	—	स्वामीजी-की-ढाणी
PR	Pokaran(72)	—	Bajra, Wheat	—	—	1,964	36	36	—	कजोई

VILLAGE

DISTRICT : 12. JAISALMER **AMENITIES AND**

Location Code No.	Name of Village	Total area of village (in hectares)	Total population and number of households	AMENITIES (If not available within the village, a dash (—) has been shown in the column and the village where the facility is available has been given in the broad					
				Educational	Medical	Drinking Water (Potable)	Post & Telegraph	Day or Days of market/hat, if any	Communication (Bus Stop, Railway Station, Water way)
1	2	3	4	5	6	7	8	9	10
12/2/121	Phalsoond	30,540	10,525(1,763)	P(9)M(1) H(1)AC(11)	D(2)PHC(1) MH(1)	T,W,TK	PO		BS
	Grand Total कुल योग	**9,60,190**	**1,05,690 (19,145)**	**P(111) M(26) H(8) AC(50)**	**D(15) PHC(6) PHS(7) FPC(1) H(7) MH(2)**				

DIRECTORY

LAND USE **TEHSIL : 2. POKARAN**

AVAILABLE next to it, the distance of the nearest place from ranges viz. (—5 km, 5—10 km & 10+km)				LAND USE (i.e. area under different types of land use in hectares rounded to the nearest unit)					REMARKS	
Approach to village	Nearest town and distance (in km)	Power Supply	Staple food	Forest	Irrigated	Unirrigated (including fallow land)	Culturable waste (including gauchar and groves)	Area not available for cultivation	(including any place of religious, historical or archaeological interest)	Name of Village
11	12	13	14	15	16	17	18	19	20	2
PR,KR	Pokaran(72)	—	Bajra, Wheat	—	—	15,895	14,358	287	N(10)C(1)M(1) T(2) One Temple & one Mosque of 250 years old	फलसू ड
				6,811	**73**	**2,00,756**	**6,79,568**	**72,982**	**T(210) N(115) C(14) M(21)**	

APPENDICES

परिशिष्ट

VILLAGE DIRECTORY

APPENDIX–I

TEHSILWISE ABSTRACT OF EDUCATIONAL, MEDICAL AND OTHER AMENITIES

DISTRICT : 12. JAISALMER

Serial Number क्रम संख्या	Name of Tehsil तहसील का नाम	EDUCATIONAL शैक्षणिक														Villages with no educational facility वे ग्राम जिनमें कोई भी शैक्षणिक सुविधा उपलब्ध नहीं है
		Primary School प्राथमिक विद्यालय		Middle School उच्च प्राथमिक विद्यालय		Matriculation/ Secondary School मैट्रिकुलेशन/ माध्यमिक विद्यालय		Higher Secondary/ PUC/Intermediate/ Junior College उच्च माध्यमिक/ पी० यू० सी०/ इन्टरमीडियेट/ जूनियर कॉलेज		College (Graduate and above) महाविद्यालय (स्नातक और उससे अधिक)		Adult Literacy Classes/ Centres प्रौढ़ शिक्षा कक्षाएं/केन्द्र		Others अन्य		
		Villages ग्राम	Institutions संस्थान	Villages ग्राम	Institutions संस्थान	Villages ग्राम	Institutions संस्थान	Villages ग्राम	Institutions संस्थान	Villages ग्राम	Institutions संस्थान	Villages ग्राम	Institutions संस्थान	Villages ग्राम	Institutions संस्थान	
1	2	3	4	5	6	7	8	9	10	11	12	13	14	15	16	17
1.	Jaisalmer	151	151	19	19	4	4	—	—	—	—	66	89	2	2	191
2.	Pokaran	93	111	26	26	8	8	—	—	—	—	37	50	—	—	22
	Grand Total कुल योग	**244**	**262**	**45**	**45**	**12**	**12**	—	—	—	—	**103**	**139**	**2**	**2**	**213**

ग्राम निर्देशिका

परिशिष्ट–I

शैक्षणिक, चिकित्सा और अन्य सुविधाओं का तहसीलवार सार

जिला : 12. जैसलमेर

MEDICAL चिकित्सा														
Dispensary औषधालय		Hospital चिकित्सालय		Maternity and Child Welfare Centre/Maternity home/Child Welfare Centre प्रसूति एवं शिशु कल्याण केन्द्र/प्रसूति गृह/शिशु कल्याण केन्द्र		Primary Health Centre/Health Centre प्राथमिक स्वास्थ्य केन्द्र/स्वास्थ्य केन्द्र		Family Planning Centre परिवार नियोजन केन्द्र		Primary Health Sub-centre प्राथमिक स्वास्थ्य उप-केन्द्र		Community Health Centre सामुदायिक स्वास्थ्य केन्द्र		Name of Tehsil तहसील का नाम
Villages ग्राम	Institutions संस्थान	Villages ग्राम	Institutions संस्थान	Villages ग्राम	Institutions संस्थान	Villages ग्राम	Institutions संस्थान	Villages ग्राम	Institutions संस्थान	Villages ग्राम	Institutions संस्थान	Villages ग्राम	Institutions संस्थान	
18	19	20	21	22	23	24	25	26	27	28	29	30	31	2
16	20	3	4	1	1	4	4	1	1	6	6	—	—	जैसलमेर
13	15	7	7	1	1	6	6	1	1	7	7	—	—	पोकरण
29	**35**	**10**	**11**	**2**	**2**	**10**	**10**	**2**	**2**	**13**	**13**	—	—	

APPENDIX–I

TEHSILWISE ABSTRACT OF EDUCATIONAL, MEDICAL AND OTHER AMENITIES

DISTRICT : 12. JAISALMER

Serial Number क्रम संख्या	Name of Tehsil तहसील का नाम	MEDICAL (Cont.) चिकित्सा (क्रमश:)			DRINKING WATER पीने का पानी									
		Others अन्य												
		Villages ग्राम	Institutions संस्थान	Villages with no medical facility ग्राम जिनमें कोई चिकित्सा सुविधा उपलब्ध नहीं है	Tap नल	Well कुंआं	Tank तालाब	Tube-well नल-कूप	River नदी	Fountain झरना	Canal नहर	Others अन्य	More than one source एक से अधिक स्रोत	Villages with no drinking water facility वे ग्राम जिनमें पीने के पानी की कोई सुविधा उपलब्ध नहीं है
1	2	32	33	34	35	36	37	38	39	40	41	42	43	44
1.	Jaisalmer	2	2	324	38	280	197	28	8	—	—	120	213	1
2.	Pokaran	—	—	99	34	101	97	6	—	—	—	93	106	—
	Grand Total कुल योग	**2**	**2**	**423**	**72**	**381**	**294**	**34**	**8**	—	—	**213**	**319**	**1**

ग्राम निर्देशिका

परिशिष्ट–I

शैक्षणिक, चिकित्सा और अन्य सुविधाओं का तहसीलवार सार

जिला : 12. जैसलमेर

POST AND TELEGRAPH डाक और तार							COMMUNICATION संचार			POWER SUPPLY बिजली की आपूर्ति		
Post Office डाक घर	Telegraph Office तारघर	Post & Telegraph Office डाक और तारघर	Post Office & Phone डाकघर और दूरभाष	Telegraph Office & Phone तारघर और दूरभाष	Post & Telegraph Office & Phone डाक और तारघर और दूरभाष	Phone दूरभाष	Bus Stop बस स्टॉप	Railway Station रेलवे स्टेशन	Navigable water way नौ-जल मार्ग	Available उपलब्ध	Not available अनुपलब्ध	Name of Tehsil तहसील का नाम
45	46	47	48	49	50	51	52	53	54	55	56	2
79	—	—	—	—	—	—	74	1	—	4	342	जैसलमेर
60	—	—	—	—	—	—	56	4	—	4	112	पोकरण
139	—	—	—	—	—	—	**130**	**5**	—	**8**	**454**	

VILLAGE DIRECTORY
APPENDIX-II

ग्राम निर्देशिका
परिशिष्ट-II

Land utilisation data in respect of non-municipal towns (Census towns)

गैर-नगरपालिका नगरों (जनगणना नगर) में भूमि उपयोग सम्बन्धी आंकड़े

DISTRICT : 12. JAISALMER

जिला : 12. जैसलमेर

Serial Number क्रम संख्या	Name of Town and tehsil within brackets नगर और तहसील का नाम कोष्ठक में	Land use (i.e. area under different types of land use in hectares rounded to the nearest unit) भूमि उपयोग (अर्थात् विभिन्न प्रकार के भूमि उपयोग में आने वाला क्षेत्रफल, हेक्टेयर में निकटतम इकाई तक)					
		Total area कुल क्षेत्रफल	Forest वन	Irrigated सिंचित	Unirrigated (including fallow land) असिंचित (मय पड़त भूमि के)	Culturable waste (including gauchar and groves) कृषि योग्य बंजर भूमि (गोचर और उपवन संहित)	Area not available for cultivation खेती के लिये अनुपलब्ध भूमि
1	2	3	4	5	6	7	8

N I L

VILLAGE DIRECTORY
APPENDIX-III

ग्राम निर्देशिका
परिशिष्ट-III

Tehsilwise list of inhabited villages where no educational, medical, drinking water, post and telegraph, day or days of market/hat, communication and power supply facilities are available

आबाद ग्रामों की तहसीलवार सूची जहां शैक्षणिक, चिकित्सा, पीने का पानी, डाक व तार, बाजार/हाट के दिन या दिनों के नाम, संचार तथा बिजली की आपूर्ति की सुविधायें उपलब्ध नहीं हैं

DISTRICT : 12. JAISALMER

जिला : 12. जैसलमेर

Sl. No. क्रम संख्या	Name of Tehsil तहसील का नाम	Location Code No. लोकेशन कोड नम्बर	Name of Village ग्राम का नाम
1	2	3	4
1.	Jaisalmer जैसलमेर	12/1/370	Pancha पांचा

APPENDIX IV—VILLAGE DIRECTORY

परिशिष्ट IV—ग्राम निर्देशिका

List of villages according to the proportion of Scheduled Castes and Scheduled Tribes to the total population by ranges

अनुसूचित जातियों तथा अनुसूचित जनजातियों की जनसंख्या के समस्त जनसंख्या से अनुपात के विस्तार के अनुसार ग्रामों की सूची

(Excluding Villages not having Scheduled Caste/Scheduled Tribe Population)

(वे ग्राम सम्मिलित नहीं हैं जिनमें अनुसूचित जाति/अनुसूचित जनजाति की जनसंख्या नहीं है)

DISTRICT : 12. JAISALMER — जिला : 12. जैसलमेर

Per cent Range श्रेणी प्रतिशत	Location Code No. लोकेशन कोड नं.	Name of Village	ग्राम का नाम
1	2	3	4

TEHSIL : 1. JAISALMER — तहसील : 1. जैसलमेर

A–Scheduled Castes

क–अनुसूचित जातियां

0—5	12/1/83	Buili	बुइली
	12/1/86	Rehrund	रेहरुण्ड
	12/1/107	Motikilon-ki-Dhani	मोतीकीलों-की-ढाणी
	12/1/112	Pohar Doyam	पोहड़ दोयम
	12/1/198	Murar	मुरार
	12/1/200	Dhanana	धानाना
	12/1/214	Dedha	डेढा
	12/1/217	Manpiya	मानपिया
	12/1/220	Amarsagar	अमरसागर
	12/1/226	Chahdoo	चाहडू
	12/1/239	Sagra	सगरा
	12/1/240	Bhojka	भोजका
	12/1/242	Sanwala	सांवला
	12/1/262	Kuldhar	कुलधर
	12/1/263	Peethala	पीथाला
	12/1/264	Sapla	सपला
	12/1/277	Mithrau Kharawa	मिठराऊ खारावा
	12/1/295	Akal Jodha	आकल जोधा
	12/1/297	Asayacha	आसयचा
	12/1/300	Chhor	छोड़
	12/1/306	Karda	करडा
	12/1/313	Modha Ganeshpura	मोढा गणेशपुरा
	12/1/333	Tejrawa	तेजरावा
	12/1/352	Somliyai	सोमलियाई
	12/1/354	Koda	कोडा
	12/1/359	Kodiyasar	कोडियासर
	12/1/365	Fatehgarh	फतेहगढ़
	12/1/372	Kotha	कोठा
	12/1/383	Kunda	कुण्डा
	12/1/386	Lakha	लाखा
	12/1/393	Sajeet	साजीत
6—10	12/1/3	Sadhowala	साधोवाला
	12/1/9	Bada	बडा
	12/1/15	Raimala	रायमला
	12/1/65	Siyambar	सियाम्बर
	12/1/68	Habur	हाबुर
	12/1/81	Arjana	अरजना
	12/1/102	Lakha	लाखा
	12/1/115	Bhadasar	भादासर
	12/1/131	Kanoi	कनोई
	12/1/213	Damodara	दामोदरा
	12/1/224	Kalyanghat	कल्याणघाट
	12/1/229	Jetha	जेठा
	12/1/256	Hansuwa	हांसुवा
	12/1/276	Pochina	पोचिणा
	12/1/292	Kinta	किंता
	12/1/301	Moolana	मूलाना
	12/1/311	Devikot	देवीकोट
	12/1/318	Sitodai	सितोडाई
	12/1/321	Bhopa	भोपा
	12/1/326	Asloi	आसलोई
	12/1/327	Janra	जानरा
	12/1/331	Phuliya	फुलिया
	12/1/340	Geraja	गेराजा
	12/1/345	Nagraja	नगराजा
	12/1/355	Sangar	सांगड़
	12/1/356	Bhelani	भेलाणी
	12/1/358	Lakhmana	लखमणा
	12/1/360	Dangri	डांगरी
	12/1/363	Soda	सोडा

APPENDIX-IV

DISTRICT : 12. JAISALMER

जिला : 12. जैसलमेर

Per cent Range श्रेणी प्रतिशत	Location Code No. लोकेशन कोड नं.	Name of Village	ग्राम का नाम
1	2	3	4
	12/1/387	Randha	रणधा
	12/1/389	Modha	मोढा
11—15	12/1/1	Ghatadu	घोटाडु
	12/1/12	Kakab	काकाब
	12/1/30	Shahgarh	शाहगढ़
	12/1/71	Joga	जोगा
	12/1/80	Sultana	सुल्ताना
	12/1/97	Kanod Rawlotan	कानोद रावलोटान
	12/1/144	Mehrana	मेहराणा
	12/1/150	Janiya	जानिया
	12/1/167	Maghla	माघला
	12/1/227	Jaisoorana	जैसूराणा
	12/1/238	Bhairwa	भैरवा
	12/1/245	Thaiyat	थईयात
	12/1/246	Moklayat	मोकलायत
	12/1/271	Phaledi	फलेडी
	12/1/291	Bhoo	भू
	12/1/299	Badodagaon	बडोडागांव
	12/1/319	Ugawa	उगावा
	12/1/364	Sadhuwa	साधुवा
	12/1/368	Kapuriya	कापुरिया
	12/1/380	Tejmalta	तेजमालता
	12/1/392	Nimba	निम्बा
16—20	12/1/2	Longwala	लोंगवाला
	12/1/14	Sadhna	साधना
	12/1/82	Deega	डीगा
	12/1/85	Mohangarh	मोहनगढ़
	12/1/101	Boha	बोहा
	12/1/113	Bharamsar with Vaisakhi	भारमसर मय वैसाखी
	12/1/208	Bida	बीदा
	12/1/225	Hameera	हमीरा
	12/1/228	Chandhana	चांधणा
	12/1/274	Loonar	लूणार
	12/1/282	Khuri	खूड़ी
	12/1/283	Dhoba	धोबा
	12/1/310	Bhopa	भोपा
	12/1/320	Narsingh-ki-Dhani	नरसिंह-की-ढाणी
	12/1/328	Chhatogar (Sala)	छतोगर (साला)
	12/1/343	Adbala	अडबाला
	12/1/348	Megha	मेघा
	12/1/366	Bhiyasar	भियासर
	12/1/375	Baiya	बइया
	12/1/376	Jheejaniyali	झीजनीयाली
	12/1/391	Toga	तोगा
21—30	12/1/17	Seuwa	सेऊवा
	12/1/19	Ramgarh	रामगढ़
	12/1/28	Bandha	बांधा
	12/1/67	Kuchhri	कुछड़ी
	12/1/70	Serwa	सेरवा
	12/1/72	Sonoo	सोनू
	12/1/76	Kheeya	खीया
	12/1/88	Tadana	ताडान
	12/1/109	Kathodi	काठोडी
	12/1/111	Hadda	हड्डा
	12/1/215	Jajiya	जाजिया
	12/1/233	Sodha Kanwar	सोढा कंवर
	12/1/235	Dhaysar	धायसर
	12/1/244	Righwa	रिघवा
	12/1/265	Kumhar Kotha	कुम्हार कोठा
	12/1/278	Kerla	केरला
	12/1/279	Myajlar	म्याजलार
	12/1/281	Bersiyali	बेरसीयाली
	12/1/285	Kotri	कोटड़ी
	12/1/308	Samwata	सामवता
	12/1/317	Bhakrani	भाकरानी
	12/1/332	Santo	सन्तो
	12/1/334	Sehdar	सेहडार
	12/1/361	Mehreri	मेहरेरी
	12/1/362	Pabnasar	पाबनासर
	12/1/367	Rewari	रेवड़ी
	12/1/373	Deora	देवड़ा
	12/1/385	Mandli with Mehron-ki-Dhani	मंडली मय मेहरों-की-ढाणी
31 & above	12/1/10	Tejpala	तेजपाला
	12/1/11	Naga	नागा
	12/1/66	Khuiyala	खुईयाला
	12/1/73	Mokla	मोकला
	12/1/74	Parewar	पारेवर

APPENDIX–IV

DISTRICT : 12. JAISALMER

जिला : 12. जैसलमेर

Per cent Range श्रेणी प्रतिशत	Location Code No. लोकेशन कोड नं.	Name of Village	ग्राम का नाम
1	2	3	4
	12/1/78	Nehdai	नेहडाई
	12/1/79	Mandha	मन्धा
	12/1/95	Deuga	देऊगा
	12/1/96	Kanod Beerma	कानोद बीरमा
	12/1/103	Dewa	देवा
	12/1/114	Lanela	लानेला
	12/1/117	Tejawa	तेजावा
	12/1/118	Roopsi	रूपसी
	12/1/124	Chhatrol	छतरोल
	12/1/126	Salkhan	सलखान
	12/1/132	Sam	सम
	12/1/203	Dabri	दबड़ी
	12/1/212	Khabha	खाभा
	12/1/216	Megwalon-ki-Dhani	मेगवालों-की-ढाणी
	12/1/218	Kahala	कहाला
	12/1/234	Delasar	डेलासर
	12/1/237	Jawandh (Nai)	जावंध (नई)
	12/1/248	Basanpeer (Southern)	बासनपीर (दक्षिणी)
	12/1/251	Dabla	डाबला
	12/1/267	Tejsi	तेजसी
	12/1/268	Dhaneli	धाणेली
	12/1/269	Hatar	हटार
	12/1/280	Dav	दव
	12/1/286	Gorera	गोरेरा
	12/1/289	Piparla	पिपरला
	12/1/298	Sangana	सांगणा
	12/1/303	Rasla	रासला
	12/1/309	Chhodiya	छोडिया
	12/1/314	Unda	उन्डा
	12/1/315	Sirwa	सिरवा
	12/1/342	Sobh	सोभ
	12/1/346	Chelak	चेलक
	12/1/349	Kathoda	काठोडा
	12/1/350	Rama	रामा
	12/1/369	Nada	नादा
	12/1/377	Guhra	गुहड़ा
	12/1/378	Gajsingh-ka-Gaon	गजसिंह-का-गांव
	12/1/382	Kohra	कोहरा
	12/1/384	Neembali	नीम्बली
	12/1/388	Beermani	बीरमानी
	12/1/394	Mandai	मंडाई

B–Scheduled Tribes
ख–अनुसूचित जनजातियां

Per cent Range श्रेणी प्रतिशत	Location Code No. लोकेशन कोड न.	Name of Village	ग्राम का नाम
1	2	3	4
0—5	12/1/12	Kakab	काकाब
	12/1/19	Ramgarh	रामगढ़
	12/1/62	Meerwala	मीरवाला
	12/1/66	Khuiyala	खुईयाला
	12/1/71	Joga	जोगा
	12/1/72	Sonoo	सोनू
	12/1/78	Nehdai	नेहडाई
	12/1/85	Mohangarh	मोहनगढ़
	12/1/87	Balana	बालाना
	12/1/110	Chaudhariya	चौधरिया
	12/1/111	Hadda	हड्डा
	12/1/126	Salkhan	सलखान
	12/1/132	Sam	सम
	12/1/207	Neemba	नीम्बा
	12/1/216	Megwalon-ki-Dhani	मेगवालों-की-ढाणी
	12/1/218	Kahala	कहाला
	12/1/221	Badabag	बडाबाग
	12/1/225	Hameera	हमीरा
	12/1/227	Jaisoorana	जैसूराणा
	12/1/228	Chandbana	चांधणा
	12/1/241	Bhagoo-ka-Gaon	भगू-का-गांव
	12/1/248	Basanpeer (Southern)	बसनपीर (दक्षिणी)
	12/1/280	Dav	दव
	12/1/285	Kotri	कोटड़ी
	12/1/301	Moolana	मूलाना
	12/1/302	Duwara	दुवाड़ा
	12/1/305	Mehrajodh	मेहराजोध
	12/1/306	Karda	करडा
	12/1/311	Devikot	देवीकोट
	12/1/320	Narsingh-ki-Dhani	नरसिंह-की-ढाणी
	12/1/321	Bhopa	भोपा
	12/1/328	Chhatogar (Sala)	छतोगर (साला)
	12/1/334	Sehdar	सेहडार
	12/1/336	Bambhara	बम्भारा
	12/1/346	Chelak	चेलक
	12/1/354	Koda	कोडा
	12/1/355	Sangar	सांगड़

APPENDIX-IV

DISTRICT : 12. JAISALMER

जिला : 12. जैसलमेर

Per cent Range श्रेणी प्रतिशत	Location Code No. लोकेशन कोड नं.	Name of Village	ग्राम का नाम
1	2	3	4
	12/1/365	Fatehgarh	फतेहगढ़
	12/1/366	Bhiyasar	भियासर
	12/1/367	Rewari	रेवड़ी
	12/1/368	Kapuriya	कपुरिया
	12/1/375	Baiya	बइया
	12/1/381	Jogidas-ka-Gaon	जोगीदास-का-गांव
	12/1/385	Mandli with Mehron-ki-Dhani	मंडली मय मेहरों-की-ढाणी
	12/1/386	Lakha	लाखा
	12/1/389	Modha	मोढा
	12/1/391	Toga	तोगा
	12/1/394	Mandai	मंडाई
6—15	12/1/1	Ghotadu	घोटाडु
	12/1/65	Siyambar	सियाम्बर
	12/1/82	Deega	डीगा
	12/1/101	Boha	बोहा
	12/1/103	Dewa	देवा
	12/1/107	Motikilon-ki-Dhani	मोतीकीलों-की-ढाणी
	12/1/113	Bharamsar with Vaisakhi	भारमसर मय वैसाखी
	12/1/114	Lanela	लानेला
	12/1/127	Keshavon-ki-Basti	केशवों-की-बस्ती
	12/1/209	Jamra	जामड़ा
	12/1/212	Khabha	खाभा
	12/1/214	Dedha	डेढा
	12/1/215	Jajiya	जाजिया
	12/1/238	Bhairwa	भैरवा
	12/1/244	Righwa	रिघवा
	12/1/251	Dabla	डाबला
	12/1/254	Jaisalmer (Rural)	जैसलमेर (ग्रामीण)
	12/1/261	Sata	सता
	12/1/262	Kuldhar	कुलधर
	12/1/263	Peethala	पीथला
	12/1/266	Baran	बरान
	12/1/291	Bhoo	भू
	12/1/294	Dhanwa	धनवा
	12/1/298	Sangana	सांगणा
	12/1/300	Chhor	छोड़
	12/1/319	Ugawa	उगावा
	12/1/332	Santo	सन्तो
	12/1/343	Adbala	अडबाला
	12/1/347	Beejhota	बीझोता
	12/1/348	Megha	मेघा
	12/1/350	Rama	रामा
	12/1/360	Dangri	डांगरी
	12/1/362	Pabnasar	पाबनासर
	12/1/383	Kunda	कुण्डा
16—25	12/1/26	Ekal-ka-Par	इकल-का-पार
	12/1/76	Kheeya	खीया
	12/1/118	Roopsi	रूपसी
	12/1/121	Lidarwa with Deori-ki-Dhani	लिदरवा मय देवड़ी-की-ढाणी
	12/1/255	Jayan	जायण
	12/1/256	Hansuwa	हांसुवा
	12/1/257	Dhauwa	धउवा
	12/1/290	Polji-ki-Dhani	पोलजी-की-ढाणी
	12/1/297	Asayacha	आसयचा
	12/1/317	Bhakrani	भाकरानी
	12/1/323	Koruwa	कोरूवा
	12/1/371	Harbha	हरभा
26—35	12/1/27	Dhawla-ka-Par	ढवला-का-पार
	12/1/28	Bandha	बान्धा
	12/1/112	Pohar–Doyam	पोहड़–दोयम
	12/1/188	Harda	हरडा
	12/1/213	Damodara	दामोदरा
	12/1/220	Amarsagar	अमरसागर
	12/1/245	Thaiyat	थईयात
	12/1/265	Kumhar Kotha	कुम्हार कोठा
	12/1/286	Gorera	गोरेरा
	12/1/292	Kinta	किंता
	12/1/356	Bhelani	भेलाणी
	12/1/378	Gajsingh-ka-Gaon	गजसिंह-का-गांव
	12/1/392	Nimba	निम्बा
36—50	12/1/64	Turkon-ki-Basti	तुर्कों-की-बस्ती
	12/1/217	Manpiya	मानपिया
	12/1/223	Kishanghat	किशनघाट
	12/1/264	Sapla	सपला

APPENDIX-IV

DISTRICT : 12. JAISALMER

जिला : 12. जैसलमेर

Per cent Range श्रेणी प्रतिशत	Location Code No. लोकेशन कोड नं.	Name of Village	ग्राम का नाम
1	2	3	4
	12/1/324	Sanda	सान्डा
51 & above	12/1/63	Malingda	मालिंगडा
	12/1/120	Chundhi	चुन्धी
	12/1/211	Nimbiya	निम्बिया
	12/1/219	Moolsagar	मूलसागर
	12/1/222	Jethwai	जेठवाई
	12/1/224	Kalyanghat	कल्याणघाट
	12/1/226	Chahdoo	चाहडू
	12/1/229	Jetha	जेठा
	12/1/250	Darbariyon-ka-Gaon	दरबारियों-का-गांव
	12/1/293	Joga	जोगा
	12/1/296	Jerat	जेरात

TEHSIL : 2. POKARAN

तहसील : 2. पोकरण

A–Scheduled Castes

क–अनुसूचित जातियां

0—5	12/2/3	Bharewala	भारेवाला
	12/2/4	Moharonwala	मोहरोंवाला
	12/2/6	Raichandwala	रायचन्दवाला
	12/2/13	Akal-ka-Tala	आकल-का-तला
	12/2/25	Madasar	मदासर
	12/2/41	Chhayan-I	छायण-I
	12/2/64	Pokaran (Rural)	पोकरण (ग्रामीण)
	12/2/81	Lakhasar	लखासर
	12/2/82	Khuhra	खुहड़ा
	12/2/90	Barath-ka-Gaon	बारठ-का-गांव
	12/2/100	Khelana	खेलाणा
	12/2/103	Ratdiya	रातडिया
	12/2/104	Sakariya	सकड़िया
	12/2/114	Badhewa	बाधेवा
	12/2/115	Kesoola-ka-Pana	केसूला-का-पाना
	12/2/117	Balar	बलाड़
6—10	12/2/12	Khara	खारा
	12/2/19	Ghantiyali	घंटियाली
	12/2/22	Bhadariya	भदड़िया
	12/2/44	Rathora	राठोड़ा
	12/2/48	Ekan	एकां
	12/2/51	Mawa	मावा
	12/2/54	Khetolai	खेतोलाई
	12/2/59	Chanani	चानणी
	12/2/67	Dhoorsar	धूड़सर
	12/2/72	Kelawa	केलावा
	12/2/74	Nananiyai	नानणीयाई
	12/2/83	Sankra	साकड़ा
	12/2/84	Gudi	गुडी
	12/2/93	Bhaniyana	भाणियाणा
	12/2/95	Jaimlan	जैमलां
	12/2/105	Jhabra	झाबरा
	12/2/107	Dantal	दांतल
	12/2/112	Rajgarh	राजगढ़
	12/2/113	Ola	ओला
11—15	12/2/24	Chinnoo	चिन्नू
	12/2/26	Bharamsar	भारमसर
	12/2/28	Nokh	नोख
	12/2/33	Ajasar	अजासर
	12/2/37	Bhadariya	भादरिया
	12/2/39	Loharki	लोहारकी
	12/2/43	Sanda	सांदा
	12/2/58	Ratan-ki-Bassi	रतन-की-बस्सी
	12/2/60	Mahesha-ki-Dhani	महेशा-की-ढाणी
	12/2/62	Chacha	चाचा
	12/2/65	Lawan	लवां
	12/2/70	Barli Manda	बड़ली मांडा
	12/2/79	Neran	नेड़ान
	12/2/85	Madwa	माडवा
	12/2/96	Loona Khurd	लूणा खुर्द
	12/2/97	Baiteena	बैतीना
	12/2/98	Bhaisra	भैंसड़ा
	12/2/108	Jhalora Bhatiyan	झलोड़ा भाटियान
	12/2/109	Rajmathai	राजमथाई
	12/2/119	Swamiji-ki-Dhani	स्वामीजी-की-ढाणी

APPENDIX-IV

DISTRICT : 12. JAISALMER

जिला : 12. जैसलमेर

Per cent Range श्रेणी प्रतिशत	Location Code No. लोकेशन कोड नं.	Name of Village	ग्राम का नाम
1	2	3	4
	12/2/121	Phalsoond	फलसूंड
16—20	12/2/11	Tawariwala	टावरीवाला
	12/2/20	Satyaya	सत्याया
	12/2/23	Away	अवाय
	12/2/27	Bodana	बोडाना
	12/2/35	Chandsar	चांदसर
	12/2/40	Bardana	बरडाना
	12/2/42	Chhayan-II	छायण-II
	12/2/49	Beeram Deora	बीरम देवरा
	12/2/50	Ram Deora	राम देवरा
	12/2/56	Lathi	लाठी
	12/2/75	Modardi	मोडरडी
	12/2/77	Sanawara	सनावड़ा
	12/2/86	Jhalariya	झलारिया
	12/2/87	Bhankhri	भांखरी
	12/2/94	Doodhiya	दूधिया
21—30	12/2/10	Panna	पन्ना
	12/2/34	Tota	टोटा
	12/2/45	Dudiya	दुदिया
	12/2/61	Orhaniya	ओढ़ानिया
	12/2/63	Gomat	गोमट
	12/2/68	Ujla	उजला
	12/2/69	Barli Charanan	बड़ली चारणान
	12/2/73	That	थाट
	12/2/76	Chok	चोक
	12/2/80	Madasar	मदासर
	12/2/101	Loona Kalan	लूणा कला
	12/2/106	Phoolasar	फूलासर
	12/2/111	Bonada	बोनाडा
	12/2/118	Bheekhorai Jooni	भीखोड़ाई जूनी
	12/2/120	Kajoi	कजोई
31 & above	12/2/14	Nachna	नाचना
	12/2/30	Beethe-ka-Gaon	बीठे-का-गांव
	12/2/31	Askandra	आसकन्दरा
	12/2/32	Didoo	दिदू
	12/2/88	Padroda	पदरोडा
	12/2/89	Medwa	मेडवा
	12/2/91	Uchpadra	उचपदरा

B–Scheduled Tribes
ख–अनुसूचित जनजातियां

Per cent Range श्रेणी प्रतिशत	Location Code No. लोकेशन कोड नं.	Name of Village	ग्राम का नाम
1	2	2	4
0—5	12/2/4	Moharonwala	मोहरोंवाला
	12/2/6	Raichandwala	रायचन्दवाला
	12/2/10	Panna	पन्ना
	12/2/14	Nachna	नाचना
	12/2/19	Ghantiyali	घंटियाली
	12/2/20	Satyaya	सत्याया
	12/2/22	Bhadariya	भदड़िया
	12/2/24	Chinnoo	चिन्नू
	12/2/26	Bharamsar	भारमसर
	12/2/27	Bodana	बोडाना
	12/2/28	Nokh	नोख
	12/2/31	Askandra	आसकन्दरा
	12/2/32	Didoo	दिदू
	12/2/39	Loharki	लोहारकी
	12/2/40	Bardana	बरडाना
	12/2/45	Dudiya	दुदिया
	12/2/55	Dholiya	धोलिया
	12/2/63	Gomat	गोमट
	12/2/64	Pokaran (Rural)	पोकरण (ग्रामीण)
	12/2/72	Kelawa	केलावा
	12/2/74	Nananiyai	नानणीयाई
	12/2/77	Sanwara	सनावड़ा
	12/2/78	Keraliya	केरालिया
	12/2/83	Sankra	सांकड़ा
	12/2/85	Madwa	माडवा
	12/2/88	Padroda	पडरोडा
	12/2/93	Bhaniyana	भाणियाणा
	12/2/95	Jaimlan	जैमला
	12/2/96	Loona Khurd	लूणा खुर्द
	12/2/98	Bhaisra	भैंसड़ा
	12/2/100	Khelana	खेलाणा
	12/2/102	Jhalora Pokaran	झलोड़ा पोकरण
	12/2/103	Ratdiya	रातडिया
	12/2/104	Sakariya	सकड़िया
	12/2/105	Jhabra	झाबरा
	12/2/108	Jhalora Bhatiyan	झलोड़ा भाटियान
	12/2/109	Rajmathai	राजमथाई

APPENDIX-IV

DISTRICT : 12. JAISALMER

जिला : 12. जैसलमेर

Per cent Range श्रेणी प्रतिशत	Location Code No. लोकेशन कोड नं.	Name of Village	ग्राम का नाम
1	2	3	4
	12/2/113	Ola	ओला
	12/2/115	Kesoola-ka-Pana	केसूला-का-पाना
	12/2/118	Bheekhorai Jooni	भीखोड़ाई जूनी
	12/2/121	Phalsoond	फलसूंड
6—15	12/2/11	Tawariwala	टावरीवाला
	12/2/23	Away	अवाय
	12/2/33	Ajasar	अजासर
	12/2/37	Bhadariya	भादरिया
	12/2/42	Chhayan-II	छायण-II
	12/2/44	Rathora	राठोड़ा
	12/2/50	Ram Deora	राम देवरा
	12/2/51	Mawa	मावा
	12/2/56	Lathi	लाठी
	12/2/65	Lawan	लवां
	12/2/67	Dhoorsar	धूड़सर
	12/2/68	Ujla	उजला
	12/2/76	Chok	चोक
	12/2/86	Jhalariya	झलारिया
	12/2/90	Barath-ka-Gaon	बारठ-का-गांव
	12/2/107	Dantal	दांतल
	12/2/112	Rajgarh	राजगढ़
	12/2/119	Swamiji-ki-Dhani	स्वामीजी-की-ढाणी
16—25	12/2/75	Modardi	मोडरडी
	12/2/87	Bhankhri	भांखरी
	12/2/117	Balar	बलाड़
26—35	12/2/82	Khuhra	खुहड़ा
	12/2/94	Doodhiya	दूधिया

SECTION II—TOWN DIRECTORY

अनुभाग II – नगर निर्देशिका

CODES USED FOR VARIOUS AMENITIES IN TOWN DIRECTORY

नगर निर्देशिका में विभिन्न सुविधाओं को बताने हेतु प्रयुक्त किये गये संकेत

Column No. कॉलम संख्या	Sl. No. क्रम संख्या	AMENITIES	सुविधायें	Codes संकेत
1	2	3	4	5
		Statement—I	विवरण—1	
Col. 2	1.	Municipality	कॉलम 2 नगरपालिका	M
	2.	Municipal Council	नगरपरिषद्	M.Cl
	3.	Cantonment Board/Cantonment	छावनी बोर्ड/छावनी	C.B.
	4.	Notified Area/Notified Area Committee/ Notified Committee	अधिसूचित क्षेत्र/अधिसूचित क्षेत्र समिति/ अधिसूचित समिति	N.A.C.
	5.	Census Town	जनगणना नगर	C.T.
		Statement—II	विवरण—2	
		No Codes applicable	कोई संकेत लागू नहीं	
		Statement—III	विवरण—3	
Col. 3		As explained in relation to Column No. 2 of the Statement—I	कॉलम 3 विवरण—1 के कॉलम संख्या 2 के बताये अनुसार	
		Statement—IV	विवरण—4	
Col. 3		As explained in relation to Column No. 2 of the Statement—I	कॉलम 3 विवरण—1 के कॉलम संख्या 2 के बताये अनुसार	
Col. 6	1.	Pucka Road	कॉलम 6 पक्की सड़क	PR
	2.	Kutcha Road	कच्ची सड़क	KR
Col. 7	1.	Sewer	कॉलम 7 सीवर	S
	2.	Open Surface Drains	खुली नालियां	OSD
	3.	Box Surface Drains	बन्द नालियां	BSD
	4.	Sylk Drains	सिल्क नालियां	SD
	5.	Cesspool Method	हौदी	CD
	6.	Pit System	गड्ढा	PT
Col. 11	1.	Head Loads	कॉलम 11 सिर पर	HL
	2.	Baskets	टोकरी	B
	3.	Wheel Barrows	एक पहिया गाड़ी	WB
	4.	Septic Tank Latrines	सैप्टिक टैंक शौचालय	ST
	5.	Sewerage	मल-जल	S
Col. 12	1.	Tube Well Water/Hand Pump	कॉलम 12 नल-कूप/हस्तचालित पम्प	TW/HP
	2.	Tap Water	नल का पानी	T
	3.	Well Water	कुए का पानी	W
	4.	Tank Water	तालाब का पानी	TK
Col. 13	1.	Overhead Tank	कॉलम 13 टंकी	OHT
	2.	Services Resevoir	जलाशय	SR
	3.	River Infiltration Gallery	नदी	IG
	4.	Borewell Pumping System	बोरवैल पम्पिंग पद्धति	BWP
	5.	Pressure Tank	प्रेशर टैंक	PT

CODES USED FOR VARIOUS AMENITIES IN TOWN DIRECTORY

नगर निर्देशिका में विभिन्न सुविधाओं को दर्शाने हेतु प्रयुक्त किये गये संकेत

Column No. कॉलम संख्या	Sl. No. क्रम संख्या	AMENITIES	सुविधायें	Codes संकेत
1	2	3	4	5
		Statement—IV-A	विवरण—4-अ	
Col. 7		As explained in relation to Column No. 7 of the Statement—IV	कॉलम 7 विवरण—4 के कॉलम संख्या 7 में बताये अनुसार	
Col. 12		As explained in relation to Column No. 11 of the Statement—IV	कॉलम 12 विवरण—4 के कॉलम संख्या 11 में बताये अनुसार	
		Statement—V	विवरण—5	
Col. 4	1.	Hospital	कॉलम 4 अस्पताल	H
		(i) Allopathic	(i) ऐलोपैथिक	No Code
		(ii) Ayurvedic	(ii) आयुर्वेदिक	A
		(iii) Homeopathy	(iii) होमियोपैथी	Hom
		(iv) Unani	(iv) यूनानी	U
	2.	Dispensary	डिस्पैन्सरी	D
		(i) Allopathic	(i) ऐलोपैथिक	No Code
		(ii) Ayurvedic	(ii) आयुर्वेदिक	A
		(iii) Homeopathy	(iii) होमियोपैथी	Hom
		(iv) Unani	(iv) यूनानी	U
	3.	Health Centre	स्वास्थ्य केन्द्र	HC
	4.	Maternity and Child Welfare Centre	मातृ एवं शिशु कल्याण केन्द्र	MCW
	5.	Family Planning Centre	परिवार कल्याण केन्द्र	FC
	6.	T. B. Clinic	टी. बी. क्लिनिक	TB
	7.	Nursing Home	नर्सिंग होम	NH
	8.	Others	अन्य	O
Col. 6	1.	Arts only	कॉलम 6 केवल कला	A
	2.	Science only	केवल विज्ञान	S
	3.	Arts and Science only	केवल कला और विज्ञान	AS
	4.	Commerce only	केवल वाणिज्य	C
	5.	Arts and Commerce only	केवल कला और वाणिज्य	AC
	6.	Combined of all categories of Arts, Science and Commerce	कला, विज्ञान और वाणिज्य, सभी श्रेणियों के लिये एक साथ	ASC
	7.	Law	कानून	L
Col. 10	1.	Shorthand	कॉलम 10 शार्टहैंड	SH
	2.	Typewriting	टाइपराइटिंग	Type
	3.	Shorthand & Typewriting	शार्टहैंड और टाइपराइटिंग	Sh Type
	4.	Others	अन्य	O
Col. 20	1.	Public Library	कॉलम 20 सार्वजनिक पुस्तकालय	PL
	2.	Reading Room	वाचनालय	RR
		Statement—VI	विवरण—6	
		No Codes applicable	कोई संकेत लागू नहीं	

1981 CENSUS—TOWN DIRECTORY

STATEMENT-I

STATUS AND GROWTH HISTORY

DISTRICT : 12. JAISALMER

Serial Number क्रम संख्या	Class, Name and Civic Administration Status of Town नगर की श्रेणी, नाम तथा नागरिक प्रशासन प्रस्थिति	Location Code No. लोकेशन कोड नम्बर	Name of Tehsil तहसील का नाम	Area (in Sq. km) क्षेत्रफल (वर्ग कि.मी. में)	Number of households including houseless households (in 1981 Census) परिवारों की संख्या बेघर परिवारों सहित (1981 की जनगणनानुसार)	Population and निम्नलिखित		
						1901	1911	1921
1	2	3	4	5	6	7	8	9
1.	III— Jaisalmer(M) जसलमेर	12/1/I	Jaisalmer जैसलमेर	126.27	4,390	7,137	7,420 (+3.97)	4,835 (—34.84)
2.	IV— Pokaran(M) पोकरण	12/2/II	Pokaran पोकरण	5.00	2,081	7,125	5,814 (—18.40)	4,433 (—23.75)

1981 की जनगणना—नगर निर्देशिका

विवरण–I

प्रस्थिति और वृद्धि इतिहास

जिला : 12. जैसलमेर

Growth Rate of the Town at the Censuses of जनगणनाओं में नगर की जनसंख्या और वृद्धि दर						Density (1981 Census) घनत्व (1981 की जनगणना)	Sex-Ratio स्त्री-पुरुष अनुपात		
1931	1941	1951	1961	1971	1981		1961 Census 1961 की जनगणना	1971 Census 1971 की जनगणना	1981 Census 1981 की जनगणना
10	11	12	13	14	15	16	17	18	19
7,120	7,340	8,026	8,362	16,578	22,041	175	848	698	730
	(+3.09)	(+9.35)	(+4.19)	(+98.25)	(+32.95)				
4,516	4,328	5,117	5,284	7,769	10,886	2,178	927	832	776
(+1.87)	(−4.16)	(+18.23)	(+3.26)	(+47.03)	(+40.12)				

STATEMENT-II

PHYSICAL ASPECTS AND LOCATION OF TOWNS, 1979

DISTRICT : 12. JAISALMER

Serial Number क्रम संख्या	Class and Name of Town नगर की श्रेणी और नाम	Physical Aspects भौतिक स्थिति			Name of and निम्नलिखित का	
		Rainfall (in mm.) वर्षा (मि.मी. में)	Temperature (in centigrade) तापमान (सेन्टीग्रेड में)		State H. Qs. राज्य मुख्यालय	District H. Qs. जिला मुख्यालय
			Maximum अधिकतम	Minimum न्यूनतम		
1	2	3	4	5	6	7
1.	III — Jaisalmer जैसलमेर	330.5	45.5	0.6	Jaipur(612)	Jaisalmer(0)
2.	IV — Pokaran पोकरण	199.6	NA@1	NA@1	Jaipur(512)	Jaisalmer(112)

@1 The nearest place for which temperature figures are available is Jaisalmer Town.

1981 की जनगणना—नगर निर्देशिका

विवरण–II

नगरों का भौतिक पक्ष और स्थिति, 1979

जिला : 12. जैसलमेर

Road distance (in km) from नाम और सड़क मार्ग से दूरी (कि० मी० में)				
Sub-division/Tehsil H. Qs. उप-मण्डल/तहसील मुख्यालय	Nearest city with population of one lakh and more एक लाख और उससे अधिक जनसंख्या वाला निकटतम नगर	Railway Station रेलवे स्टेशन	Bus route बस मार्ग	Navigable River/Canal (if within 10 km) नौगम्य नदी/नहर (यदि 10 कि.मी. के अन्तर्गत हो)
8	9	10	11	12
Jaisalmer(0) / Jaisalmer(0)	Jodhpur(301)	Jaisalmer(0)	Jaisalmer(0)	—
Pokaran(0) / Pokaran(0)	Jodhpur(175)	Pokaran(0)	Pokaran(0)	—

1981 CENSUS—TOWN DIRECTORY

STATEMENT-III

MUNICIPAL FINANCE, 1978-79

DISTRICT : 12. JAISALMER

Serial Number क्रम संख्या	Class and Name of Town नगर की श्रेणी और नाम	Civic administration status (in 1980) नागरिक प्रशासन स्थिति (1980 में)	Receipt (in Rs. '00) प्राप्ति (रुपयों में '00)						
			Receipt through taxes etc. करों आदि के द्वारा प्राप्ति	Revenue derived from municipal properties and power apart from taxation कराधान के अलावा नगरपालिका द्वारा सम्पत्ति और अधिकार से प्राप्त राजस्व	Govt. Grant सरकारी अनुदान	Loan ऋण	Advance अग्रिम	Other sources (specify) अन्य स्रोत (लिखें)	Total receipt कुल आय
1	2	3	4	5	6	7	8	9	10
1.	III — Jaisalmer जैसलमेर	M	4,116	61	829	—	—	582	5,588
2.	IV — Pokaran पोकरण	M	2,410	63	666	—	—	307	3,446

1931 की जनगणना—नगर निर्देशिका
विवरण-III
नगरपालिका वित्त, 1978-79

जिला : 12. जैसलमेर

Expenditure (in Rs. '00) व्यय (रुपयों में '00)						
General administration सामान्य प्रशासन	Public safety जन सुरक्षा	Public health and conveniences जन स्वास्थ्य और सुविधायें	Public Works लोक निर्माण	Public Institutions लोक संस्थाएं	Others (specify) अन्य (लिखें)	Total expenditure कुल व्यय
11	12	13	14	15	16	17
1,297	404	—	—	19	—	1,720
2,614	76	239	41	—	—	2,970

1981 CENSUS—TOWN DIRECTORY

STATEMENT-IV

CIVIC AND OTHER AMENITIES, 1979

DISTRICT : 12. JAISALMER

Serial Number क्रम संख्या	Class and Name of Town नगर की श्रेणी और नाम	Civic administration status (in 1980) नागरिक प्रशासन प्रस्थिति (1980 में)	Population जनसंख्या	Scheduled Castes and Scheduled Tribes population अनुसूचित जातियों और अनुसूचित जनजातियों की जनसंख्या	Road length (in Km) सड़कों की लम्बाई (कि. मी. में)	System of Sewerage जल-मल निकासी व्यवस्था	No. of Latrines शौचालयों की संख्या		
							Water Borne पानी वाले	Service सेवा	Others अन्य
1	2	3	4	5	6	7	8	9	10
1.	III — Jaisalmer जसलमेर	M	22,041	1,916(455)	PR 18.6 KR 7.4	OSD	480	191	—
2.	IV — Pokaran पोकरण	M	10,886	1,343(374)	PR 2.00 KR 1.00	OSD	131	161	130

1981 की जनगणना—नगर निर्देशिका

विवरण–IV

सार्वजनिक और अन्य सुविधाएं, 1979

जिला : 12. जैसलमेर

Method of disposal of night soil मल निकासी की व्यवस्था	Protected Water Supply सुरक्षित पानी की आपूर्ति		Fire fighting service अग्नि शमन सेवा	Electrification (Number of connections) विद्युतीकरण (कनेक्शनों की संख्या)				
	Source of supply आपूर्ति का स्रोत	System of storage with capacity in litres (in parentheses) सचयन की पद्धति तथा उसकी क्षमता लीटरों में (कोष्ठक में)		Domestic घरेलू	Industrial औद्योगिक	Commercial वाणिज्यिक	Road lighting (Points) सड़कों मे प्रकाश (प्वाइन्ट)	Others अन्य
11	*12*	*13*	*14*	*15*	*16*	*17*	*18*	*19*
WB	TW	OHT, SR (544,000)	Available	1,868	33	483	1,205	5
WB	W/TW	OHT (454,000)	Jaisalmer(112)	800	33	150	365	16

1981 CENSUS—TOWN DIRECTORY

STATEMENT—V

MEDICAL, EDUCATIONAL, RECREATIONAL AND CULTURAL FACILITIES, 1979

DISTRICT : 12. JAISALMER

Serial Number क्रम संख्या	Class and Name of Town नगर की श्रेणी और नाम	Population जनसंख्या	Medical facilities चिकित्सा सुविधायें		Educational शैक्षणिक				
			Hospitals/ Dispensaries/ T. B. clinics etc. अस्पताल/डिस्पेन्सरी/ टी. बी. क्लिनिक आदि	Beds in medical institutions noted in column 4 कॉलम 4 में नोट किए गए चिकित्सा संस्थानों में शय्याओं की संख्या	Arts/Science/Commerce Colleges (of degree level and above) कला/विज्ञान/वाणिज्य कॉलेज (डिग्री स्तर और उससे ऊपर के स्तर के)	Medical Colleges आयुर्विज्ञान कॉलेज	Engineering Colleges इंजीनियरिंग कॉलेज	Polytechnics पोलीटेक्नीक	Recognised Shorthand, type-writing and vocational training Institutions मान्यता प्राप्त शार्टहैण्ड, टाइपराइटिंग और व्यावसायिक प्रशिक्षण संस्थान
1	2	3	4	5	6	7	8	9	10
1.	III — Jaisalmer जैसलमेर	22,041	H(1,A —1) D(5,Hom—1) MCW(1) FC(1) TB(1)	55 6 10	ASC(1)	Jodhpur (301)	Jodhpur (301)	Jodhpur (301)	O(1)@
2.	IV — Pokaran पोकरण	10,886	D(A—1) HC(1)	6	Jaisalmer (112)	Jodhpur (175)	Jodhpur (175)	Jodhpur (175)	Jodhpur (175)

@ Basic Teachers' Training College.

1981 की जनगणना—नगर निर्देशिका

विवरण–V

चिकित्सा, शैक्षणिक, मनोरंजन और सांस्कृतिक सुविधाएं, 1979

जिला : 12. जैसलमेर

Facilities सुविधायें						Number of recreational and cultural facilities मनोरंजन तथा सांस्कृतिक सुविधाओं की संख्या			
Higher Secondary/Inter-mediate/PUC (Pre-University College)/ Junior College level उच्च माध्यमिक/इन्टरमीडिएट/ पी. यू. सी. (प्री-यूनिवर्सिटी कॉलिज)/ जूनियर कॉलिज स्तर के	Secondary/Matriculation माध्यमिक/मैट्रिकुलेशन	Junior Secondary and Middle Schools उच्च प्राथमिक और मिडिल स्कूल	Primary schools प्राथमिक स्कूल	Adult literacy classes/Centres, Others (specify) प्रौढ़ शिक्षा कक्षाएं/केन्द्र, अन्य (लिखें)	Working Women's hostels with number of seats कार्यरत महिलाओं के लिए होस्टल सीटों सहित	Stadia स्टेडिया	Cinema सिनेमा	Auditoria/Drama/ Community Halls रंगशाला/ड्रामा/समाज सदन	Public libraries (including reading rooms) सार्वजनिक पुस्तकालय (वाचनालयों सहित)
11	12	13	14	15	16	17	18	19	20
1	3@1	7	8	10	—	—	1	—	PL(1) RR(1)
1	2	4	7	9	—	—	1	—	RR(1)

@1 Including One Sanskrit High Schoool.

STATEMENT-VI

TRADE, COMMERCE, INDUSTRY AND BANKING, 1979

DISTRICT : 12. JAISALMER

Serial Number क्रम संख्या	Class and Name of Town नगर की श्रेणी और नाम	Name of three most important commodities imported सबसे महत्वपूर्ण तीन आयातित वस्तुओं के नाम			Name of three most important commodities exported सबसे महत्वपूर्ण तीन निर्यातित वस्तुओं के नाम		
		1st पहली	2nd दूसरी	3rd तीसरी	1st पहली	2nd दूसरी	3rd तीसरी
1	2	3	4	5	6	7	8
1.	III — Jaisalmer जैसलमेर	Foodgrains	Cloth	Petrol and oil	Blanket	Yellow Stone	Opticles
2.	IV — Pokaran पोकरण	Sugar	Ghee	Wheat	Salt	Handloom cloth	Earthenwares

1981 की जनगणना—नगर निर्देशिका

विवरण-VI

व्यापार, वाणिज्य, उद्योग और बैंक, 1979

जिला : 12. जैसलमेर

Name of three most important commodities manufactured सबसे महत्वपूर्ण तीन विनिर्मित वस्तुओं के नाम			Number of Banks बैंकों की संख्या	Number of agricultural credit societies कृषि ऋण समितियों की संख्या	Number of non-agricultural credit societies गैर-कृषि ऋण देने वाली समितियों की संख्या
1st पहली	2nd दूसरी	3rd तीसरी			
9	10	11	12	13	14
Blanket	Stone Goods	Woollen textiles	5	—	1
Salt	Handloom cloth	Earthenwares	1	1	1

APPENDIX

परिशिष्ट

APPENDIX—TOWN DIRECTORY

परिशिष्ट–नगर निर्देशिका

Towns showing their outgrowth with population

अपवृद्धि सहित नगर मय जनसंख्या

DISTRICT : 12. JAISALMER

जिला : 12. जैसलमेर

Sl. No. क्रम संख्या	Name of the Town with Location Code No. नगर का नाम मय लोकेशन कोड नं.	Population of the core Town मुख्य नगर की जनसंख्या	Outgrowth अपवृद्धि	Population of outgrowth अपवृद्धि की जनसंख्या
1	2	3	4	5

N I L

PART B—PRIMARY CENSUS ABSTRACT

भाग ब – प्राथमिक जनगणना सार

DISTRICT PRIMARY CENSUS ABSTRACT

DISTRICT : 12. JAISALMER

Serial Number क्रम संख्या	District/Tehsil/ U.A./Town जिला/तहसील/ नगरीय समूह/नगर	Total Rural Urban कुल ग्रामीण नगरीय	Area (in Km) क्षेत्रफल (कि.मी. में)	Occupied Residential Houses आबाद आवासीय मकानों की संख्या	No. of House-holds परिवारों की संख्या	Total Population (including Institutional and Houseless Population) कुल जनसंख्या (संस्थागत एवं बेघरबार जनसंख्या सहित)		
						P व्यक्ति	M पुरुष	F स्त्री
1	2	3	4	5	6	7	8	9
12.	**JAISALMER DISTRICT**	**Total**	**38,401.0**	**43,222**	**44,957**	**243,082**	**134,204**	**108,878**
		Rural	**38,269.7**	**36,786**	**38,486**	**210,155**	**115,337**	**94,818**
		Urban	**131.3**	**6,436**	**6,471**	**32,927**	**18,867**	**14,060**
1.	Jaisalmer Tehsil	T	28,669.6	22,702	23,731	126,506	70,630	55,876
		R	28,543.3	18,337	19,341	104,465	57,891	46,574
		U	126.3	4,365	4,390	22,041	12,739	9,302
	Jaisalmer (M)	U	126.27	4,365	4,390	22,041	12,739	9,302
2.	Pokaran Tehsil	T	9,606.9	20,520	21,226	116,576	63,574	53,002
		R	9,601.9	18,449	19,145	105,690	57,446	48,244
		U	5.0	2,071	2,081	10,886	6,128	4,758
	Pokaran (M)	U	5.00	2,071	2,081	10,886	6,128	4,758

जिला प्राथमिक जनगणना सार

जिला : 12. जैसलमेर

Scheduled Castes अनुसूचित जातियां			Scheduled Tribes अनुसूचित जनजातियां			Literates साक्षर			District/Tehsil/ U.A./Town जिला/तहसील/ नगरीय समूह/नगर
P व्यक्ति	M पुरुष	F स्त्री	P व्यक्ति	M पुरुष	F स्त्री	P व्यक्ति	M पुरुष	F स्त्री	
10	11	12	13	14	15	16	17	18	2
35,284	**18,805**	**16,479**	**10,680**	**5,733**	**4,947**	**38,398**	**32,679**	**5,719**	**12. जैसलमेर जिला**
32,025	**16,904**	**15,121**	**9,851**	**5,246**	**4,605**	**22,162**	**20,675**	**1,487**	
3,259	**1,901**	**1,358**	**829**	**487**	**342**	**16,236**	**12,004**	**4,232**	
19,628	10,421	9,207	6,134	3,337	2,797	23,050	19,103	3,947	जैसलमेर तहसील
17,712	9,269	8,443	5,679	3,072	2,607	11,208	10,499	709	
1,916	1,152	764	455	265	190	11,842	8,604	3,238	
1,916	1,152	764	455	265	190	11,842	8,604	3,238	जैसलमेर (M)
15,656	8,384	7,272	4,546	2,396	2,150	15,348	13,576	1,772	पोकरण तहसील
14,313	7,635	6,678	4,172	2,174	1,998	10,954	10,176	778	
1,343	749	594	374	222	152	4,394	3,400	994	
1,343	749	594	374	222	152	4,394	3,400	994	पोकरण (M)

DISTRICT PRIMARY CENSUS ABSTRACT

DISTRICT : 12. JAISALMER

Serial Number क्रम संख्या	District/Tehsil/ U.A./Town जिला/तहसील/ नगरीय समूह/नगर	Total Rural Urban कुल ग्रामीण नगरीय	MAIN मुख्य काम								
			Total Main Workers कुल मुख्य काम करने वाले (I–IX)			Cultivators काश्तकार (I)			Agricultural Labourers खेतिहर मजदूर (II)		
			P व्यक्ति	M पुरुष	F स्त्री	P व्यक्ति	M पुरुष	F स्त्री	P व्यक्ति	M पुरुष	F स्त्री
1	2	3	19	20	21	22	23	24	25	26	27
12.	**JAISALMER DISTRICT**	**Total**	**78,000**	**73,863**	**4,137**	**46,625**	**43,379**	**2,246**	**2,602**	**2,151**	**451**
		Rural	**68,011**	**64,322**	**3,689**	**44,770**	**42,587**	**2,183**	**2,388**	**1,943**	**445**
		Urban	**9,989**	**9,541**	**448**	**855**	**792**	**63**	**214**	**208**	**6**
1.	Jaisalmer Tehsil	T	40,024	38,322	1,702	18,260	17,690	570	986	917	69
		R	33,037	31,678	1,359	17,953	17,428	525	897	828	69
		U	6,987	6,644	343	307	262	45	89	89	—
	Jaisalmer (M)	U	6,987	6,644	343	307	262	45	89	89	—
2.	Pokaran Tehsil	T	37,976	35,541	2,435	27,365	25,689	1,676	1,616	1,234	382
		R	34,974	32,644	2,330	26,817	25,159	1,658	1,491	1,115	376
		U	3,002	2,897	105	548	530	18	125	119	6
	Pokaran (M)	U	3,002	2,897	105	548	530	18	125	119	6

जिला प्राथमिक जनगणना सार

जिला : 12. जैसलमेर

WORKERS करने वाले												
Household Industry, Manufacturing, Processing, Servicing and Repairs पारिवारिक उद्योग, उत्पादन, संसाधन, सर्विसिंग व मरम्मत [V(a)]			Other Workers अन्य काम करने वाले [III, IV, V(b) & VI–IX]			Marginal Workers सीमांतिक काम करने वाले			Non-Workers काम न करने वाले			District/Tehsil/ U.A./Town जिला/तहसील/ नगरीय समूह/नगर
P व्यक्ति	M पुरुष	F स्त्री	P व्यक्ति	M पुरुष	F स्त्री	P व्यक्ति	M पुरुष	F स्त्री	P व्यक्ति	M पुरुष	F स्त्री	
28	29	30	31	32	33	34	35	36	37	38	39	2
2,006	**1,703**	**303**	**27,767**	**26,630**	**1,137**	**10,259**	**1,593**	**8,666**	**154,823**	**58,748**	**96,075**	**12. जैसलमेर जिला**
1,499	**1,232**	**267**	**19,354**	**18,560**	**794**	**9,974**	**1,547**	**8,427**	**132,170**	**49,468**	**82,702**	
507	**471**	**36**	**8,413**	**8,070**	**343**	**285**	**46**	**239**	**22,653**	**9,280**	**13,373**	
1,223	992	231	19,555	18,723	832	3,812	740	3,072	82,670	31,568	51,102	जैसलमेर तहसील
1,006	803	203	13,181	12,619	562	3,717	705	3,012	67,711	25,508	42,203	
217	189	28	6,374	6,104	270	95	35	60	14,959	6,060	8,899	
217	189	28	6,374	6,104	270	95	35	60	14,959	6,060	8,899	जैसलमेर (M)
783	711	72	8,212	7,907	305	6,447	853	5,594	72,153	27,180	44,973	पोकरण तहसील
493	429	64	6,173	5,941	232	6,257	842	5,415	64,459	23,960	40,499	
290	282	8	2,039	1,966	73	190	11	179	7,694	3,220	4,474	
290	282	8	2,039	1,966	73	190	11	179	7,694	3,220	4,474	पोकरण (M)

DISTRICT : 12. JAISALMER

TEHSIL : 1. JAISALMER

VILLAGE PRIMARY CENSUS ABSTRACT

Location Code No. लोकेशन कोड नं.	Name of Village ग्राम का नाम	Area in hectares केवफल हेक्टेयर में	Occupied Residential Houses आबाद आवासीय मकानों की संख्या	No. of Households परिवारों की संख्या	Total Population (including Institutional and Houseless Population) कुल जनसंख्या (संस्थागत एवं बेघरबार जनसंख्या सहित)			Scheduled Castes अनुसूचित जातियां		Scheduled Tribes अनुसूचित जनजातियां		Literates साक्षर	
					P व्यक्ति	M पुरुष	F स्त्री	M पुरुष	F स्त्री	M पुरुष	F स्त्री	M पुरुष	F स्त्री
1	2	3	4	5	6	7	8	9	10	11	12	13	14
TEH. : JAISALMER		2,854,333	18,337	19,341	104,465	57,891	46,574	9,269	8,443	3,072	2,607	10,499	709
12/1/1	Ghotadu	67,438	12	12	35	35	—	4	—	2	—	22	—
12/1/2	Longwala	29,599	21	21	54	54	—	9	—	—	—	48	—
12/1/3	Sadhowala	30,959	9	9	41	41	—	3	—	—	—	26	—
12/1/4	Tanot	74,294	1	1	16	16	—	—	—	—	—	13	—
12/1/5	Kishangarh	58,679	1	1	19	19	—	—	—	—	—	18	—
12/1/6	Godhoowala	18,616	2	2	45	45	—	—	—	—	—	26	—
12/1/7	Deetowala	6,070	—	7	7	7	—	—	—	—	—	—	—
12/1/8	Bhutonwali	10,867	—	25	142	102	40	—	—	—	—	30	—
12/1/9	Bada	6,144	47	47	207	117	90	12	8	—	—	8	—
12/1/10	Tejpala	12,627	90	90	431	237	194	71	63	—	—	31	—
12/1/11	Naga	10,928	84	84	434	219	215	70	83	—	—	25	—
12/1/12	Kakab	2,702	16	16	99	55	44	6	5	1	—	10	—
12/1/13	Naga-ki-Dhani	3,812	5	8	132	78	54	—	—	—	—	21	1
12/1/14	Sadhna	4,670	50	51	219	128	91	19	21	—	—	10	—
12/1/15	Raimala	11,912	78	78	309	164	145	10	9	—	—	14	—
12/1/16	Hada	2,635	2	2	2	2	—	—	—	—	—	1	—
12/1/17	Seuwa	24,041	92	119	535	268	267	50	66	—	—	67	—
12/1/18	Raghwa	26,356	35	95	489	278	211	—	—	—	—	14	—
12/1/19	Ramgarh	86,128	477	548	3,019	1,640	1,379	437	409	68	54	554	98
12/1/20	Netsi	29,114	50	59	314	178	136	—	—	—	—	13	—
12/1/21	Gamnawala	5,237				Uninhabited							
12/1/22	Kalibhar	5,766				Uninhabited							
12/1/23	Hingolawala	10,354	—	10	12	12	—	—	—	—	—	—	—
12/1/24	Hansoowala	14,919	—	8	37	25	12	—	—	—	—	—	—
12/1/25	Kolootala	25,949	—	8	50	31	19	—	—	—	—	—	—
12/1/26	Ekal-ka-Par	10,424	30	30	165	99	66	—	—	27	15	—	—
12/1/27	Dhawla-ka-Par	3,868	16	16	63	32	31	—	—	8	12	—	—
12/1/28	Bandha	38,536	110	121	588	327	261	86	79	104	84	26	1
12/1/29	Asoo-ka-Tala	30,556	13	19	70	43	27	—	—	—	—	10	—
12/1/30	Shahgarh	25,389	11	11	41	41	—	5	—	—	—	25	—
12/1/31	Mukne-ka-Tala	7,588	7	7	34	14	20	—	—	—	—	—	—

ग्रामीण प्राथमिक जनगणना सार

जिला : 12. जैसलमेर
तहसील : 1. जैसलमेर

Total Main Workers कुल मुख्य काम करने वाले (I–IX)		Main Workers मुख्य काम करने वाले: Cultivators काश्तकार (I)		Agricultural Labourers खेतिहर मजदूर (II)		Household Industry, Manufacturing, Processing, Servicing and Repairs पारिवारिक उद्योग, उत्पादन, संसाधन, सर्विसिंग व मरम्मत [V (a)]		Other Workers अन्य काम करने वाले [III,IV,V (b) & VI to IX]		Marginal Workers सीमांतिक काम करने वाले		Non-Workers काम न करने वाले		Name of Village ग्राम का नाम
M पुरुष	F स्त्री	M पुरुष	F स्त्री	M पुरुष	F स्त्री	M पुरुष	F स्त्री	M पुरुष	F स्त्री	M पुरुष	F स्त्री	M पुरुष	F स्त्री	
15	16	17	18	19	20	21	22	23	24	25	26	27	28	2
31,678	**1,359**	**17,428**	**525**	**828**	**69**	**803**	**203**	**12,619**	**562**	**705**	**3,012**	**25,508**	**42,203**	**तहसील : जैसलमेर**
35	—	—	—	—	—	—	—	35	—	—	—	—	—	घोटाडु
54	—	—	—	—	—	—	—	54	—	—	—	—	—	लोंगवाला
40	—	5	—	—	—	—	—	35	—	—	—	1	—	साधोवाला
16	—	—	—	—	—	—	—	16	—	—	—	—	—	तनोट
19	—	—	—	—	—	—	—	19	—	—	—	—	—	किशनगढ़
45	—	—	—	—	—	—	—	45	—	—	—	—	—	गोधूवाला
7	—	4	—	—	—	—	—	3	—	—	—	—	—	दीतोवाला
83	—	14	—	—	—	—	—	69	—	—	—	19	40	भूटोंवाली
81	—	25	—	—	—	6	—	50	—	—	14	36	76	बडा
136	—	48	—	—	—	31	—	57	—	—	57	101	137	तेजपाला
123	—	44	—	—	—	14	—	65	—	—	59	96	156	नागा
36	—	26	—	—	—	—	—	10	—	1	10	18	34	काकाव
50	—	28	—	—	—	—	—	22	—	2	12	26	42	नागा-की-ढाणी
76	1	9	1	1	—	7	—	59	—	—	2	52	88	साधना
96	7	23	2	—	1	—	4	73	—	—	5	68	133	रायमला
2	—	1	—	—	—	—	—	1	—	—	—	—	—	हाडा
153	—	77	—	—	—	23	—	53	—	—	83	115	184	सेऊवा
163	—	134	—	—	—	—	—	29	—	—	11	115	200	राघवा
888	126	391	53	1	—	32	12	464	61	2	92	750	1,161	रामगढ़
90	—	76	—	—	—	—	—	14	—	1	—	87	136	नेतसी
						गैर-आबाद								गमनावाला
						गैर-आबाद								कालीभर
10	—	3	—	—	—	—	—	7	—	—	—	2	—	हिंगोलावाला
23	—	—	—	—	—	—	—	23	—	—	—	2	12	हांसूवाला
23	—	—	—	—	—	—	—	23	—	—	—	8	19	कोलूतला
58	—	21	—	—	—	—	—	37	—	2	—	39	66	ईकल-का-पार
22	—	3	—	—	—	—	—	19	—	—	—	10	31	ढवला-का-पार
192	26	104	24	5	—	3	—	80	2	7	3	128	232	बांधा
32	—	2	—	2	—	—	—	28	—	—	—	11	27	आसू-का-तला
41	—	—	—	—	—	—	—	41	—	—	—	—	—	शाहगढ़
10	—	—	—	—	—	—	—	10	—	—	—	4	20	मुकने-का-तला

VILLAGE PRIMARY

DISTRICT : 12. JAISALMER

Location Code No.	Name of Village	Area in hectares	Occupied Residential Houses	No. of Households	Total Population (including Institutional and Houseless Population)			Scheduled Castes		Scheduled Tribes		Literates	
					P	M	F	M	F	M	F	M	F
1	2	3	4	5	6	7	8	9	10	11	12	13	14
12/1/32	Ganesiya Kot	2,857				Uninhabited							
12/1/33	Langtala	12,712	4	4	27	14	13	—	—	—	—	—	—
12/1/34	Peerau	2,755	1	1	3	1	2	—	—	—	—	—	—
12/1/35	Hakra	1,849				Uninhabited							
12/1/36	Jhanda Madhujawal	1,173				Uninhabited							
12/1/37	Bhinda Mangaliyawala	3,606	2	2	13	10	3	—	—	—	—	—	—
12/1/38	Sodrau	1,825				Uninhabited							
12/1/39	Mahwa	5,852	1	1	4	3	1	—	—	—	—	—	—
12/1/40	Thoohar	5,615	1	1	8	5	3	—	—	—	—	—	—
12/1/41	Bachhiya Chhor	3,106	2	2	16	9	7	—	—	—	—	—	—
12/1/42	Mamdau	4,069				Uninhabited							
12/1/43	Ratdau	19,167	4	4	28	14	14	—	—	—	—	—	—
12/1/44	Ratwa	415	2	2	6	4	2	—	—	—	—	—	—
12/1/45	Leloi	7,550	13	13	56	31	25	—	—	—	—	—	—
12/1/46	Khariya	8,781	3	3	14	8	6	—	—	—	—	—	—
12/1/47	Dorau	4,347	2	2	10	4	6	—	—	—	—	—	—
12/1/48	Meethatala	1,683	4	4	30	15	15	—	—	—	—	—	—
12/1/49	Mochiyonwala	1,183				Uninhabited							
12/1/50	Chandrau	200				Uninhabited							
12/1/51	Meethdau Sachetan	254				Uninhabited							
12/1/52	Ganesiya	1,959	4	4	27	14	13	—	—	—	—	—	—
12/1/53	Sanger	6,025	1	1	1	1	—	—	—	—	—	—	—
12/1/54	Birma	2,375	2	2	10	6	4	—	—	—	—	—	—
12/1/55	Chakrau	2,344				Uninhabited							
12/1/56	Bandi	2,171	3	3	9	5	4	—	—	—	—	—	—
12/1/57	Bhinda Deslonwala	2,954	2	2	14	5	9	—	—	—	—	—	—
12/1/58	Adkiya	5,961	15	15	69	37	32	—	—	—	—	—	—
12/1/59	Nayatala	16,440	33	33	168	87	81	—	—	—	—	—	—
12/1/60	Geraja	10,835	6	9	31	15	16	—	—	—	—	—	—
12/1/61	Muhar	15,139	47	47	247	131	116	—	—	—	—	—	—
12/1/62	Meerwala	19,434	72	78	379	222	157	—	—	6	4	1	—
12/1/63	Malingda	13,685	14	14	54	30	24	—	—	17	11	—	—
12/1/64	Turkon-ki-Basti	15,068	10	19	90	57	33	—	—	24	12	—	—

CENSUS ABSTRACT

TEHSIL : 1. JAISALMER

Main Workers														
Total Main Workers (I–IX)		Cultivators (I)		Agricultural Labourers (II)		Household Industry, Manufacturing, Processing, Servicing and Repairs [V (a)]		Other Workers [III,IV,V (b) & VI to IX]		Marginal Workers		Non-Workers		Name of Village
M	F	M	F	M	F	M	F	M	F	M	F	M	F	
15	16	17	18	19	20	21	22	23	24	25	26	27	28	2
						गैर-आबाद								गणेसिया कोट
12	—	—	—	—	—	—	—	12	—	—	—	2	13	लंगतला
1	—	—	—	—	—	—	—	1	—	—	—	—	2	पीराऊ
						गैर-आबाद								हाकड़ा
						गैर-आबाद								झण्डा माधुजावाल
4	—	—	—	—	—	—	—	4	—	—	—	6	3	भिण्डा मंगलियावाला
						गैर-आबाद								सोडराऊ
2	—	—	—	—	—	—	—	2	—	—	—	1	1	माहवा
4	—	—	—	—	—	—	—	4	—	—	—	1	3	थूहर
8	—	—	—	—	—	—	—	8	—	—	—	1	7	बाछिया छोड़
						गैर-आबाद								मामदाऊ
11	—	—	—	—	—	—	—	11	—	—	—	3	14	रतडाऊ
3	—	3	—	—	—	—	—	—	—	—	—	1	2	रतवा
18	—	18	—	—	—	—	—	—	—	—	—	13	25	लेलोई
7	—	7	—		—	—	—	—	—	—	—	1	6	खारिया
3	—	3	—		—	—	—	—	—	—	—	1	6	दोराऊ
10	—	10	—	—	—	—	—	—	—	—	—	5	15	मीठातला
						गैर-आबाद								मोचीयोनवाला
						गैर-आबाद								चन्दराऊ
						गैर-आबाद								मीठडाऊ सचेतान
9	—	—	—		—	—	—	9	—	—	—	5	13	गनेसिया
1	—	—	—	—	—	—	—	1	—	—	—	—	—	संगेर
6	—	—	—	—	—	—	—	6	—	—	—	—	4	बिरमा
						गैर-आबाद								चाकराऊ
3	—	—	—		—	—	—	3	—	—	—	2	4	बांडी
4	—	—	—		—	—	—	4	—	—	—	1	9	भिण्डा देसलोवाला
25	—	—	—		—	—	—	25	—	—	—	12	32	अडकिया
54	1	11	—		—	—	—	43	1	—	33	33	47	नयातला
13	1	—	—		—	—	—	13	1	—	—	2	15	गेराजा
94	30	25	—		—	—	—	69	30	—	3	37	83	मुहार
142	6	36	1		3	—	—	81	2	3	4	77	147	मीरवाला
21	1	2	—		—	—	—	18	1	—	—	9	23	मालिगडा
32	—	9	—	—	—	—	—	23	—	—	—	25	33	तुर्कों-की-बस्ती

VILLAGE PRIMARY

DISTRICT : 12. JAISALMER

Location Code No.	Name of Village	Area in hectares	Occupied Residential Houses	No. of Households	Total Population (including Institutional and Houseless Population)			Scheduled Castes		Scheduled Tribes		Literates	
					P	M	F	M	F	M	F	M	F
1	2	3	4	5	6	7	8	9	10	11	12	13	14
12/1/65	Siyambar	15,854	103	165	745	412	333	40	35	24	23	—	—
12/1/66	Khuiyala	18,346	290	295	1,620	891	729	289	275	34	40	148	5
12/1/67	Kuchhri	18,852	124	124	576	335	241	92	81	—	—	3	—
12/1/68	Habur	15,510	223	223	1,068	592	476	37	28	—	—	131	—
12/1/69	Hema	6,769	10	10	129	72	57	—	—	—	—	1	—
12/1/70	Serwa	3,381	45	45	227	117	110	26	33	—	—	6	—
12/1/71	Joga	10,612	89	96	454	258	196	30	27	4	2	38	1
12/1/72	Sonoo	4,666	161	166	845	462	383	101	92	21	18	91	5
12/1/73	Mokla	13,486	75	75	408	210	198	58	75	—	—	43	—
12/1/74	Parewar	25,959	217	217	1,194	649	545	290	278	—	—	128	1
12/1/75	Kheeya Raharki	386	57	57	289	143	146	—	—	—	—	53	3
12/1/76	Kheeya	4,425	58	59	335	172	163	48	48	42	40	45	6
12/1/77	Ratta	741	4	4	16	8	8	—	—	—	—	—	—
12/1/78	Nehdai	12,475	75	75	405	222	183	94	91	12	6	110	37
12/1/79	Mandha	4,146	68	68	356	188	168	133	117	—	—	10	—
12/1/80	Sultana	24,992	146	146	637	346	291	34	42	—	—	53	—
12/1/81	Arjana	18,081	78	84	373	205	168	16	19	—	—	21	1
12/1/82	Deega	15,774	58	58	318	176	142	25	31	31	18	20	1
12/1/83	Buili	66,256	2	8	71	71	—	3	—	—	—	42	—
12/1/84	Bahla	59,870	143	143	787	424	363	—	—	—	—	18	—
12/1/85	Mohangarh	68,997	505	610	2,870	1,604	1,266	325	240	42	32	422	84
12/1/86	Rehrund	10,740	39	39	208	114	94	1	—	—	—	2	—
12/1/87	Balana	22,728	53	68	318	212	106	—	—	6	4	20	—
12/1/88	Tadana	18,660	156	156	766	435	331	101	91	—	—	48	2
12/1/89	Keroo	13,106				Uninhabited							
12/1/90	Tawarki	3,682				Uninhabited							
12/1/91	Mengi	532				Uninhabited							
12/1/92	Khara Narayatan	2,848				Uninhabited							
12/1/93	Ainta	12,316				Uninhabited							
12/1/94	Khardi	3,592				Uninhabited							
12/1/95	Deuga	3,096	56	56	299	160	139	50	53	—	—	18	—
12/1/96	Kanod Beerma	3,739	46	46	244	123	121	43	57	—	—	20	—
12/1/97	Kanod Rawlotan	9,743	52	79	419	231	188	33	26	—	—	37	7
12/1/98	Mandhau	13,315	46	66	456	255	201	—	—	—	—	2	—
12/1/99	Sadrau (Pohar)	15,929	38	62	391	222	169	—	—	—	—	3	—
12/1/100	Sankhla	14,614	57	57	281	156	125	—	—	—	—	13	—

CENSUS ABSTRACT

TEHSIL : 1. JAISALMER

Main Workers														
Total Main Workers (I-IX)		Cultivators (I)		Agricultural Labourers (II)		Household Industry, Manufacturing, Processing, Servicing and Repairs [V (a)]		Other Workers [III,IV,V (b) & VI to IX]		Marginal Workers		Non-Workers		Name of Village
M	F	M	F	M	F	M	F	M	F	M	F	M	F	
15	16	17	18	19	20	21	22	23	24	25	26	27	28	2
234	1	77	1	—	—	—	—	157	—	—	—	178	332	सियाम्बर
527	9	37	2	—	—	26	1	464	6	21	328	343	392	खुईयाला
220	2	177	1	12	—	—	—	31	1	—	1	115	238	कुछड़ी
295	5	213	5	—	—	—	—	82	—	2	2	295	469	हाबुर
47	—	35	—	—	—	—	—	12	—	—	—	25	57	हेमा
60	1	39	1	—	—	8	—	13	—	—	—	57	109	सेरवा
130	—	83	—	—	—	16	—	31	—	9	3	119	193	जोगा
275	13	—	—	—	—	6	3	269	10	—	—	187	370	सोनू
104	—	7	—	4	—	18	—	75	—	4	15	102	183	मोकला
271	41	111	—	—	—	26	—	134	41	22	82	356	422	पारेवर
72	20	37	12	—	—	8	7	27	1	—	10	71	116	खीया राहड़की
82	23	59	12	—	—	—	3	23	8	—	27	90	113	खीया
6	—	6	—	—	—	—	—	—	—	—	—	2	8	रत्ता
132	2	3	—	—	—	—	—	129	2	—	—	90	181	नेहडाई
118	11	92	3	—	—	23	8	3	—	1	19	69	138	मन्धा
190	—	52	—	—	—	—	—	138	—	—	—	156	291	सुल्ताना
111	7	55	6	—	—	1	—	55	1	—	—	94	161	ग्ररजना
113	—	113	—	—	—	—	—	—	—	—	—	63	142	डीगा
71	—	6	—	—	—	—	—	65	—	—	—	—	—	बुइली
197	—	126	—	—	—	—	—	71	—	—	—	227	363	बाहला
871	19	250	—	19	—	26	—	576	19	25	50	708	1,197	मोहनगढ़
64	—	34	—	—	—	—	—	30	—	—	—	50	94	रेहरुण्ड
118	—	—	—	—	—	—	—	118	—	—	—	94	106	बालाना
262	—	181	—	3	—	3	—	75	—	—	—	173	331	ताडाना
						गैर-आबाद								केरू
						गैर-आबाद								टावरकी
						गैर-आबाद								मेनगी
						गैर-आबाद								खारा नारायतां
						गैर-आबाद								आइन्ता
						गैर-आबाद								खारडी
84	—	72	—	—	—	—	—	12	—	—	—	76	139	देऊगा
69	10	4	—	—	—	12	—	53	10	—	—	54	111	कानोद बीरमा
113	7	28	1	—	—	3	—	82	1	—	—	118	186	कानोद रावलोटान
133	—	7	—	1	—	—	—	125	—	—	1	122	200	मंढाउ
112	—	71	—	—	—	—	—	41	—	—	—	110	169	सदराऊ (पोहड़)
93	—	46	—	—	—	—	—	47	—	—	—	63	125	सांखला

VILLAGE PRIMARY

DISTRICT : 12. JAISALMER

Location Code No.	Name of Village	Area in hectares	Occupied Residential Houses	No. of Households	Total Population (including Institutional and Houseless Population)			Scheduled Castes		Scheduled Tribes		Literates	
					P	M	F	M	F	M	F	M	F
1	2	3	4	5	6	7	8	9	10	11	12	13	14
12/1/101	Boha	6,693	76	76	345	175	170	33	33	14	14	24	—
12/1/102	Lakha	4,966	35	35	168	93	75	8	5	—	—	8	—
12/1/103	Dewa	9,713	168	169	981	504	477	177	188	33	28	95	6
12/1/104	Suthron-ki-Dhani	1,501				Uninhabited							
12/1/105	Gogadeo	2,897	44	49	267	147	120	—	—	—	—	35	2
12/1/106	Kandiyala	1,232	3	3	15	8	7	—	—	—	—	1	—
12/1/107	Moti Kilon-ki-Dhani	6,387	99	108	540	301	239	9	11	34	20	19	1
12/1/108	Selat	3,374	24	26	144	72	72	—	—	—	—	3	—
12/1/109	Kathodi	5,618	66	73	434	238	196	67	61	—	—	54	—
12/1/110	Chaudhariya	2,527	42	42	226	117	109	—	—	4	5	32	—
12/1/111	Hadda	11,437	107	107	597	307	290	72	80	8	11	60	—
12/1/112	Pohar Doyam	4,263	25	25	122	74	48	1	—	18	15	20	—
12/1/113	Bharamsar with Vaisakhi	8,905	77	108	568	297	271	48	50	41	20	74	20
12/1/114	Lanela	5,593	75	75	452	209	243	82	114	25	29	82	19
12/1/115	Bhadasar	1,388	43	43	185	87	98	11	8	—	—	30	—
12/1/116	Bhatiya Khadeen	1,568				Uninhabited							
12/1/117	Tejawa	2,573	14	14	80	47	33	27	19	—	—	6	—
12/1/118	Roopsi	5,491	130	130	758	398	360	162	144	88	80	132	26
12/1/119	Ramkunda	463	1	1	1	1	—	—	—	—	—	—	—
12/1/120	Chundhi	537	15	15	107	60	47	—	—	60	47	—	—
12/1/121	Lidarwa with Deori-ki-Dhani	1,157	21	22	97	62	35	—	—	14	9	23	1
12/1/122	Tawariya	839				Uninhabited							
12/1/123	Khanderon-ki-Dhani	1,625	13	13	65	33	32	—	—	—	—	1	—
12/1/124	Chhatrol	940	120	120	740	390	350	116	131	—	—	27	—
12/1/125	Dujasar	3,686	21	21	125	68	57	—	—	—	—	2	—
12/1/126	Salkhan	10,493	60	60	360	176	184	76	76	11	8	19	1
12/1/127	Keshavon-ki-Basti	3,826	47	70	342	193	149	—	—	14	19	3	—
12/1/128	Siyalon-ki-Basti	3,862	18	18	84	48	36	—	—	—	—	—	—
12/1/129	Lakhmanon-ki-Basti	5,000				Uninhabited							
12/1/130	Loona-ki-Basti	3,242	10	10	52	25	27	—	—	—	—	—	—
12/1/131	Kanoi	9,552	163	164	933	479	454	41	27	—	—	121	3

CENSUS ABSTRACT

TEHSIL : 1. JAISALMER

Main Workers														
Total Main Workers (I–IX)		Cultivators (I)		Agricultural Labourers (II)		Household Industry, Manufacturing, Processing, Servicing and Repairs [V (a)]		Other Workers [III,IV,V(b) & VI to IX]		Marginal Workers		Non-Workers		Name of Village
M	F	M	F	M	F	M	F	M	F	M	F	M	F	
15	16	17	18	19	20	21	22	23	24	25	26	27	28	2
100	4	70	1	—	—	8	3	22	—	2	55	73	111	बोहा
55	13	20	—	—	—	—	13	35	—	2	8	36	54	लाखा
263	121	152	22	—	—	22	76	89	23	7	110	234	246	देवा
						गैर-आबाद								सुथरों-की-ढाणी
80	5	33	—	—	—	7	—	40	5	2	31	65	84	गोगादेव
5	—	3	—	—	—	—	—	2	—	—	—	3	7	कन्डीयाला
158	—	51	—	—	—	6	—	101	—	—	17	143	222	मोतीकीलों-की-ढाणी
42	—	7	—	—	—	—	—	35	—	—	13	30	59	सेलत
140	17	63	—	2	—	24	11	51	6	—	—	98	179	काठोडी
63	—	—	—	17	—	3	—	43	—	—	—	54	109	चौधरिया
167	—	121	—	—	—	23	—	23	—	3	13	137	277	हड्डा
39	1	—	—	21	—	—	1	18	—	—	—	35	47	पोहड़ दोयम
163	50	63	—	3	20	9	6	88	24	—	22	134	199	भारमसर मय वैसाखी
121	—	1	—	—	—	—	—	120	—	—	—	88	243	लानेला
36	3	10	—	—	—	4	—	22	3	—	—	51	95	भादासर
						गैर-आबाद								भाटिया खाडीन
15	—	5	—	—	—	9	—	1	—	3	—	29	33	तेजावा
206	9	137	3	—	—	4	—	65	6	1	49	191	302	रूपसी
—	—	—	—	—	—	—	—	—	—	—	—	1	—	रामकुण्डा
24	—	7	—	—	—	—	—	17	—	—	—	36	47	चुन्धी
35	—	10	—	1	—	—	—	24	—	4	3	23	32	लिदरवा मय
														देवड़ी-की-ढाणी
						गैर-आबाद								टावरिया
16	—	10	—	1	—	—	—	5	—	2	3	15	29	खंडेरों-की-ढाणी
209	19	109	3	—	—	25	12	75	4	—	31	181	300	छतरोल
39	—	39	—	—	—	—	—	—	—	—	—	29	57	डुजासर
87	1	82	1	—	—	—	—	5	—	—	—	89	183	सलखान
98	—	98	—	—	—	—	—	—	—	—	—	95	149	केशवों-की-बस्ती
23	—	23	—	—	—	—	—	—	—	—	—	25	36	सियालों-की-बस्ती
						गैर-आबाद								लखमानोन-की-बस्ती
14	—	—	—	—	—	—	—	14	—	—	3	11	24	लूना-की-बस्ती
215	1	193	—	—	—	—	—	22	1	—	—	264	453	कानोई

VILLAGE PRIMARY

DISTRICT : 12 JAISALMER

Location Code No.	Name of Village	Area in hectares	Occupied Residential Houses	No. of Households	Total Population (including Institutional and Houseless Population)			Scheduled Castes		Scheduled Tribes		Literates	
					P	M	F	M	F	M	F	M	F
1	2	3	4	5	6	7	8	9	10	11	12	13	14
12/1/132	Sam	6,558	119	124	560	301	259	195	210	15	14	94	11
12/1/133	Sagron-ki-Basti	4,973	—	9	43	27	16	—	—	—	—	—	—
12/1/134	Hameeron-ki-Basti	9,183	9	25	185	113	72	—	—	—	—	—	—
12/1/135	Chhuganiyon-ki-Basti	6,523	16	16	96	54	42	—	—	—	—	—	—
12/1/136	Bhuwana	22,644	26	26	200	114	86	—	—	—	—	1	—
12/1/137	Suwar	11,388	14	14	69	38	31	—	—	—	—	—	—
12/1/138	Rabhlau Fakironwala	7,033	21	28	164	84	80	—	—	—	—	—	—
12/1/139	Rabhlau Rajronwala	6,356				Uninhabited							
12/1/140	Mehnau	3,628	8	8	40	24	16	—	—	—	—	—	—
12/1/141	Kulatala	3,691	5	5	13	6	7	—	—	—	—	—	—
12/1/142	Bhinda Khara	319	5	5	22	12	10	—	—	—	—	—	—
12/1/143	Shahra	10,024	8	8	37	18	19	—	—	—	—	—	—
12/1/144	Mehrana	4,407	3	3	33	32	1	4	—	—	—	20	—
12/1/145	Nijau	10,094	2	2	7	3	4	—	—	—	—	—	—
12/1/146	Khariya (Maikhan)	3,708				Uninhabited							
✓2/1/147	Badhwa	2,992				Uninhabited							
12/1/148	Muradenwala	692	5	5	27	15	12	—	—	—	—	—	—
12/1/149	Mehna	7,421	1	1	3	2	1	—	—	—	—	—	—
12/1/150	Janiya	2,590	5	5	23	20	3	3	—	—	—	15	—
12/1/151	Shekhar	3,659	3	3	5	4	1	—	—	—	—	—	—
12/1/152	Jamdau	1,731				Uninhabited							
12/1/153	Khui Fetujanwali @ Khadoojanwali	4,132				Uninhabited							
12/1/154	Jasiya	1,911				Uninhabited							
12/1/155	Karta	3,708				Uninhabited							
12/1/156	Lohar	4,563				Uninhabited							
12/1/157	Asooda	3,674				Uninhabited							
12/1/158	Tharai	1,780				Uninhabited							
12/1/159	Bachhiya	2,878	2	2	7	3	4	—	—	—	—	—	—
12/1/160	Buranwali	1,975	1	1	9	4	5	—	—	—	—	—	—
12/1/161	Kundhau	1,246				Uninhabited							

CENSUS ABSTRACT

TEHSIL : 1. JAISALMER

Main Workers														
Total Main Workers (I-IX)		Cultivators (I)		Agricultural Labourers (II)		Household Industry, Manufacturing, Processing, Servicing and Repairs [V (a)]		Other Workers [III,IV,V(b) & VI to IX]		Marginal Workers		Non-Workers		Name of Village
M	F	M	F	M	F	M	F	M	F	M	F	M	F	
15	16	17	18	19	20	21	22	23	24	25	26	27	28	2
169	2	4	—	—	—	5	—	160	2	1	70	131	187	सम
12	—	—	—	—	—	—	—	12	—	—	—	15	16	सगरों-की-बस्ती
64	4	33	—	—	—	—	—	31	4	—	—	49	68	हमीरों-की-बस्ती
29	2	13	—	—	—	—	—	16	2	—	7	25	33	छुगानियों-की-बस्ती
84	5	26	—	—	—	—	—	58	5	—	41	30	40	भुवाना
17	—	7	—	—	—	—	—	10	—	—	15	21	16	सुवार
54	1	23	—	—	—	—	—	31	1	—	28	30	51	राभलाऊ फकीरोंवाला
						गैर-आबाद								राभलाऊ राजड़ोनवाला
15	3	—	—	—	—	—	—	15	3	—	7	9	6	मेहराऊ
5	—	—	—	—	—	—	—	5	—	—	—	1	7	कुलातला
8	—	—	—	—	—	—	—	8	—	—	—	4	10	भीण्डा खारा
10	—	—	—	—	—	—	—	10	—	—	—	8	19	शाहड़ा
30	—	—	—	—	—	—	—	30	—	—	—	2	1	मेहराणा
2	—	—	—	—	—	—	—	2	—	—	2	1	2	निजाऊ
						गैर-आबाद								खारिया (माइखान)
						गैर-आबाद								बधवा
10	—	—	—	—	—	—	—	10	—	—	—	5	12	मुरादेनवाला
1	—	1	—	—	—	—	—	—	—	—	—	1	1	मेहराणा
19	—	4	—	—	—	—	—	15	—	—	—	1	3	जानिया
3	—	3	—	—	—	—	—	—	—	—	—	1	1	शेखर
						गैर-आबाद								जमडाऊ
						गैर-आबाद								खुई फेतुजनवाली उर्फ खडूजनवाली
						गैर-आबाद								जसिया
						गैर-आबाद								कारता
						गैर-आबाद								लोहार
						गैर-आबाद								आसूदा
						गैर-आबाद								थरई
3	—	—	—	—	—	—	—	3	—	—	1	—	3	बाछिया
1	2	—	—	—	—	—	—	1	2	—	2	3	1	बुरानवाली
						गैर-आबाद								कुन्डाऊ

VILLAGE PRIMARY

DISTRICT : 12. JAISALMER

Location Code No.	Name of Village	Area in hectares	Occupied Residential Houses	No. of Households	Total Population (including Institutional and Houseless Population)			Scheduled Castes		Scheduled Tribes		Literates	
					P	M	F	M	F	M	F	M	F
1	2	3	4	5	6	7	8	9	10	11	12	13	14
12/1/162	Lalewali	819	1	1	6	3	3	—	—	—	—	—	—
12/1/163	Batoi Jeewanwali	1,320				Uninhabited							
12/1/164	Batoi Rahimwali	797	2	2	15	4	4	—	—	—	—	—	—
12/1/165	Bagnau	1,572				Uninhabited							
12/1/166	Basana	5,633	6	6	30	17	13	—	—	—	—	—	—
12/1/167	Maghla	2,131	5	5	40	35	5	5	—	—	—	25	—
12/1/168	Kangoor	2,589				Uninhabited							
12/1/169	Indewali	978	2	2	12	6	6	—	—	—	—	—	—
12/1/170	Asoda	1,597	1	1	14	6	8	—	—	—	—	—	—
12/1/171	Kuntara	2,817	1	1	8	5	3	—	—	—	—	—	—
12/1/172	Babuwali	2,361	1	1	2	1	1	—	—	—	—	—	—
12/1/173	Gajau	1,777	2	2	13	7	6	—	—	—	—	—	—
12/1/174	Patanwali	3,941	3	3	17	12	5	—	—	—	—	—	—
12/1/175	Dhaloowali	1,233				Uninhabited							
12/1/176	Maghalwali	4,582	2	2	8	3	5	—	—	—	—	—	—
12/1/177	Mithikhui	2,534	1	1	11	8	3	—	—	—	—	—	—
12/1/178	Beeryali	1,261	2	2	20	11	9	—	—	—	—	—	—
12/1/179	Akanwali	441				Uninhabited							
12/1/180	Jhalariya	2,426	10	10	56	30	26	—	—	—	—	1	—
12/1/181	Kiradwali	2,691	1	1	8	5	3	—	—	—	—	—	—
12/1/182	Jiyaukhara	3,498				Uninhabited							
12/1/183	Bichau	645				Uninhabited							
12/1/184	Sumrau	516				Uninhabited							
12/1/185	Kalau	722	1	1	9	7	2	—	—	—	—	—	—
12/1/186	Bhiloi	707	2	2	8	5	3	—	—	—	—	—	—
12/1/187	Hotiya	1,402				Uninhabited							
12/1/188	Harda	6,158	3	3	27	13	14	—	—	3	6	—	—
12/1/189	Harnau	5,448	11	11	84	47	37	—	—	—	—	—	—
12/1/190	Jhanda Khara	6,631	4	4	28	16	12	—	—	—	—	—	—
12/1/191	Jhanda Meetha	540	1	1	9	6	3	—	—	—	—	—	—
12/1/192	Relna	3,504	5	5	20	11	9	—	—	—	—	—	—
12/1/193	Khabdela	2,394				Uninhabited							
12/1/194	Mungel	1,441				Uninhabited							
12/1/195	Soma	1,491	1	1	6	3	3	—	—	—	—	—	—
12/1/196	Nichoowali	1,440				Uninhabited							
12/1/197	Bhoon	1,091	1	1	12	7	5	—	—	—	—	—	—

CENSUS ABSTRACT

TEHSIL : 1. JAISALMER

Main Workers														
Total Main Workers (I–IX)		Cultivators (I)		Agricultural Labourers (II)		Household Industry, Manufacturing, Processing, Servicing and Repairs [V (a)]		Other Workers [III,IV,V (b) & VI to IX]		Marginal Workers		Non-Workers		Name of Village
M	F	M	F	M	F	M	F	M	F	M	F	M	F	
15	16	17	18	19	20	21	22	23	24	25	26	27	28	2
1	—	—	—	—	—	—	—	1	—	—	1	2	2	लालेवाली
						गैर-आबाद								बटोई जीवनवाली
3	1	—	—	—	—	—	—	3	1	—	2	1	8	बटोई रहीमवाली
						गैर-आबाद								बगनाऊ
11	—	—	—	—	—	—	—	11	—	—	9	6	4	बसणा
33	—	—	—	—	—	—	—	33	—	—	2	2	3	माघला
						गैर-आबाद								कंगूर
2	—	—	—	—	—	—	—	2	—	—	—	4	6	इन्देवाली
2	—	—	—	—	—	—	—	2	—	—	—	4	8	आसोडा
1	—	—	—	—	—	—	—	1	—	—	—	4	3	कुन्ताड़ा
1	—	—	—	—	—	—	—	1	—	—	—	—	1	बाबूवाली
2	—	—	—	—	—	—	—	2	—	—	—	5	6	गजाऊ
6	—	2	—	—	—	—	—	4	—	—	3	6	2	पातनवाली
						गैर-आबाद								ढालूवाली
3	—	—	—	—	—	—	—	3	—	—	—	—	5	माघलवाली
5	2	—	—	—	—	—	—	5	2	—	—	3	1	मिठीखुई
7	—	—	—	—	—	—	—	7	—	—	—	4	9	बीरयाली
						गैर-आबाद								आकनवाली
24	—	—	—	—	—	—	—	24	—	—	—	6	26	झालरिया
2	—	—	—	—	—	—	—	2	—	—	—	3	3	किरडवाली
						गैर-आबाद								जियाऊखारा
						गैर-आबाद								बिचाऊ
						गैर-आबाद								सुमराऊ
4	—	—	—	—	—	—	—	4	—	—	2	3	—	कलाऊ
4	—	—	—	—	—	—	—	4	—	—	3	1	—	भिलोई
						गैर-आबाद								होतिया
11	—	—	—	—	—	—	—	11	—	—	7	2	7	हरडा
28	1	2	—	—	—	—	—	26	1	—	18	19	18	हरनाऊ
8	—	—	—	—	—	—	—	8	—	—	9	8	3	झण्डा खारा
6	—	—	—	—	—	—	—	6	—	—	2	—	1	झण्डा मीठा
9	—	—	—	—	—	—	—	9	—	—	6	2	3	रेलना
						गैर-आबाद								खबडेला
						गैर-आबाद								मुंगेल
3	—	—	—	—	—	—	—	3	—	—	—	—	3	सोमा
						गैर-आबाद								निचूवाली
6	—	—	—	—	—	—	—	6	—	—	1	1	4	भून

VILLAGE PRIMARY

DISTRICT : 12. JAISALMER

Location Code No.	Name of Village	Area in hectares	Occupied Residential Houses	No. of Households	Total Population (including Institutional and Houseless Population)			Scheduled Castes		Scheduled Tribes		Literates	
					P	M	F	M	F	M	F	M	F
1	2	3	4	5	6	7	8	9	10	11	12	13	14
12/1/198	Murar	6,446	9	9	96	60	36	3	—	—	—	23	—
12/1/199	Karamwala	3,791	11	11	66	38	28	—	—	—	—	1	—
12/1/200	Dhanana	34,376	87	87	485	266	219	6	—	—	—	28	—
12/1/201	Rahoo-ka-Par	22,956	44	44	246	121	125	—	—	—	—	—	—
12/1/202	Samejan-ka-Par	94	7	7	33	17	16	—	—	—	—	—	—
12/1/203	Dabri	7,378	48	48	244	138	106	113	92	—	—	3	—
12/1/204	Mehboob-ka-Par	2,735	12	12	54	28	26	—	—	—	—	—	—
12/1/205	Matwon-ki-Basti	2,545	1	1	1	1	—	—	—	—	—	—	—
12/1/206	Ganga	5,997	13	13	58	30	28	—	—	—	—	7	—
12/1/207	Neemba	5,304	22	22	97	51	46	—	—	3	1	1	—
12/1/208	Bida	7,122	52	52	212	112	100	18	20	—	—	3	—
12/1/209	Jamra	6,476	18	18	104	51	53	—	—	3	3	2	—
12/1/210	Dhuliya	4,187	65	65	278	144	134	—	—	—	—	21	—
12/1/211	Nimbiya	420	2	2	8	3	5	—	—	2	5	—	—
12/1/212	Khabha	2,327	58	58	290	159	131	59	62	16	11	42	3
12/1/213	Damodara	4,625	58	58	256	132	124	8	12	34	34	29	3
12/1/214	Dedha	4,031	63	91	447	248	199	10	5	40	25	60	10
12/1/215	Jajiya	1,639	7	7	38	21	17	7	4	2	3	5	—
12/1/216	Megwalon-ki-Dhani	1,563	27	27	158	83	75	81	71	28	4	2	—
12/1/217	Manpiya	1,122	29	38	236	135	101	1	—	64	43	12	—
12/1/218	Kahala	3,384	29	29	214	116	98	73	59	2	4	62	8
12/1/219	Moolsagar	1,504	17	17	98	51	47	—	—	46	43	1	—
12/1/220	Amarsagar	1,618	74	76	402	220	182	4	3	79	51	88	10
12/1/221	Badabag	1,917	60	60	349	199	150	—	—	9	5	65	1
12/1/222	Jethwai	4,021	55	55	353	191	162	—	—	160	131	19	—
12/1/223	Kishanghat	2,053	50	50	294	165	129	—	—	61	47	43	5
12/1/224	Kalyanghat	3,330	21	25	97	59	38	6	3	32	30	3	—
12/1/225	Hameera	5,059	161	161	883	484	399	83	70	23	20	161	19
12/1/226	Chahdoo	3,760	21	21	110	55	55	1	—	31	35	5	—
12/1/227	Jaisoorana	6,030	38	43	310	154	156	30	16	2	1	8	—
12/1/228	Chandhana	13,853	312	388	1,767	1,040	727	215	140	9	6	240	24
12/1/229	Jetha	1,254	15	15	89	47	42	5	3	31	27	5	—
12/1/230	Maligara	10,116				Uninhabited							
12/1/231	Sujiya	4,509	9	11	57	57	—	—	—	—	—	57	—
12/1/232	Arjanhar	3,032				Uninhabited							

CENSUS ABSTRACT

TEHSIL : 1. JAISALMER

Main Workers														
Total Main Workers (I-IX)		Cultivators (I)		Agricultural Labourers (II)		Household Industry, Manufacturing, Processing, Servicing and Repairs [V (a)]		Other Workers [III,IV,V(b) & VI to IX]		Marginal Workers		Non-Workers		Name of Village
M	F	M	F	M	F	M	F	M	F	M	F	M	F	
15	16	17	18	19	20	21	22	23	24	25	26	27	28	2
43	—	—	—	—	—	1	—	43	—	—	15	17	21	मुरार
20	—	—	—	—	—	—	—	20	—	—	16	18	12	करमवाला
162	26	—	—	—	—	—	—	161	26	—	—	104	193	धानाना
75	13	28	—	—	—	—	—	47	13	—	16	46	96	राहू-का-पार
11	—	8	—	—	—	—	—	3	—	—	—	6	16	समेजान-का-पार
70	—	50	—	—	—	—	—	20	—	—	—	68	106	दबड़ी
16	—	16	—	—	—	—	—	—	—	—	—	12	26	मेहबूब-का-पार
1	—	1	—	—	—	—	—	—	—	—	—	—	—	मतवों-की-बस्ती
15	—	11	—	2	—	2	—	—	—	—	—	15	28	गंगा
25	1	23	—	1	—	—	—	1	1	—	—	26	45	नीम्बा
60	—	58	—	—	—	—	—	2	—	—	—	52	100	बीदा
23	—	22	—	—	—	—	—	1	—	—	7	28	46	जामड़ा
88	1	72	—	—	1	—	—	16	—	—	—	56	133	घूलिया
2	—	1	—	—	—	—	—	1	—	1	—	—	5	निम्बिया
77	—	57	—	1	—	1	—	18	—	10	24	72	107	खाभा
88	2	52	—	12	—	3	1	21	1	1	4	43	118	दामोदरा
126	8	15	1	5	—	1	—	105	7	11	54	111	137	डेढा
13	—	4	—	1	—	—	—	8	—	—	7	8	10	जाजिया
44	—	33	—	2	—	—	—	9	—	—	—	39	75	मेगवालों-की-ढाणी
66	—	65	—	—	—	—	—	1	—	—	—	69	101	मानपिया
63	16	50	16	4	—	—	—	9	—	—	—	53	82	कहाला
30	—	15	—	—	—	—	—	15	—	—	—	21	47	मूलसागर
107	36	4	—	25	6	—	—	78	30	7	16	106	130	अमरसागर
91	27	4	1	4	—	—	—	83	26	5	10	103	113	बडाबाग
111	25	5	—	6	1	—	—	100	24	2	—	78	137	जेठवाई
76	2	10	—	—	—	—	—	66	2	—	—	89	127	किशनघाट
37	—	6	—	2	—	—	—	29	—	1	—	21	38	कल्याणघाट
229	7	89	4	1	—	11	—	128	3	1	4	254	388	हमीरा
29	4	26	2	1	2	—	—	2	—	—	4	26	47	चाहड़
60	5	13	1	—	—	1	—	46	4	3	21	91	130	जैसू राणा
639	12	267	—	31	—	11	2	330	10	10	—	391	715	चांधरणा
30	—	27	—	—	—	2	—	1	—	—	5	17	37	जेठा
						गैर-आबाद								मालीगढ़ा
57	—	—	—	—	—	—	—	57	—	—	—	—	—	सुजिया
						गैर-आबाद								अर्जनहार

VILLAGE PRIMARY

DISTRICT : 12. JAISALMER

Location Code No.	Name of Village	Area in hectares	Occupied Residential Houses	No. of Households	Total Population (including Institutional and Houseless Population)			Scheduled Castes		Scheduled Tribes		Literates	
					P	M	F	M	F	M	F	M	F
1	2	3	4	5	6	7	8	9	10	11	12	13	14
12/1/233	Sodha Kanwar	8,244	99	99	598	315	283	83	82	—	—	86	5
12/1/234	Delasar	11,647	146	146	819	443	376	142	115	—	—	120	4
12/1/235	Dhaysar	7,151	77	77	508	251	257	67	62	—	—	77	3
12/1/236	Jawandh Jooni	2,831	56	56	345	194	151	—	—	—	—	2	—
12/1/237	Jawandh (Nai)	1,300	47	47	282	153	129	57	51	—	—	42	6
12/1/238	Bhairwa	9,031	85	104	634	321	313	34	40	20	15	35	—
12/1/239	Sagra	2,868	32	32	138	78	60	5	2	—	—	29	1
12/1/240	Bhojka	1,123	14	29	147	80	67	2	2	—	—	9	1
12/1/241	Bhagoo-ka-Gaon	4,630	78	78	622	342	280	—	—	4	6	24	—
12/1/242	Sanwala	4,578	50	50	222	109	113	5	7	—	—	41	6
12/1/243	Bhojasar	3,431	17	17	99	63	36	—	—	—	—	27	1
12/1/244	Righwa	2,434	73	73	400	219	181	44	39	21	22	88	10
12/1/245	Thaiyat	2,211	43	43	235	129	106	17	9	45	38	25	2
12/1/246	Moklayat	471	5	5	16	8	8	2	—	—	—	—	—
12/1/247	Basanpeer (Jooni)	4,114	72	72	444	233	211	—	—	—	—	18	—
12/1/248	Basanpeer (Southern)	2,975	49	49	288	139	149	72	67	6	7	22	3
12/1/249	Sadia @ Dadiya	2,977	9	9	62	32	30	—	—	—	—	2	—
12/1/250	Darbariyon-ka-Gaon	808	15	15	67	37	30	—	—	37	30	1	—
12/1/251	Dabla	2,653	95	95	488	265	223	113	108	35	25	84	6
12/1/252	Seron-ki-Dhani	1,399	24	24	131	74	57	—	—	—	—	—	—
12/1/253	Bhiyan	1,705	4	4	20	12	8	—	—	—	—	—	—
12/1/254	Jaisalmer (Rural)	11,791	149	160	1,138	879	259	—	—	82	56	670	3
12/1/255	Jayan	186	4	4	23	12	11	—	—	1	4	—	—
12/1/256	Hansuwa	3,738	57	69	311	168	143	13	9	29	21	1	—
12/1/257	Dhauwa	1,731	19	24	119	69	50	—	—	13	8	31	—
12/1/258	Jiyai	1,524	8	8	50	26	24	—	—	—	—	9	—
12/1/259	Moondri	2,878	33	36	182	91	91	—	—	—	—	—	—
12/1/260	Ganeshdas-ki-Dhani	717	1	1	8	3	5	—	—	—	—	—	—
12/1/261	Sata	4,187	59	60	353	192	161	—	—	17	18	20	—
12/1/262	Kuldhar	3,815	31	41	230	121	109	6	1	14	16	2	—
12/1/263	Peethala	6,157	77	77	391	214	177	5	5	12	11	52	4
12/1/264	Sapla	5,818	72	72	441	227	214	3	5	85	80	22	—
12/1/265	Kumhar Kotha	1,909	34	34	168	93	75	21	14	24	22	25	1

CENSUS ABSTRACT

TEHSIL : 1. JAISALMER

Main Workers														
Total Main Workers (I–IX)		Cultivators (I)		Agricultural Labourers (II)		Household Industry, Manufacturing, Processing, Servicing and Repairs [V (a)]		Other Workers [III,IV,V (b) & VI to IX]		Marginal Workers		Non-Workers		Name of Village
M	F	M	F	M	F	M	F	M	F	M	F	M	F	
15	16	17	18	19	20	21	22	23	24	25	26	27	28	2
162	—	97	—	6	—	24	—	35	—	2	3	151	280	सोढा कंवर
230	1	155	—	16	1	—	—	59	—	—	6	213	369	डेलासर
128	50	97	49	2	—	4	—	25	1	3	21	120	186	धायसर
102	1	52	—	—	—	—	—	50	1	—	1	92	149	जावंध जूनी
77	—	64	—	1	—	—	—	12	—	—	4	76	125	जावंध (नई)
175	76	130	68	14	6	—	—	31	2	13	15	133	222	भैरवा
45	1	31	1	—	—	8	—	6	—	1	5	32	54	सगरा
46	—	16	—	—	—	—	—	30	—	—	—	34	67	भोजका
178	—	130	—	—	—	—	—	48	—	—	—	164	280	भगू-का-गांव
62	5	39	5	—	—	13	—	10	—	1	1	46	107	सांवला
34	—	29	—	—	—	—	—	5	—	—	2	29	34	भोजासर
120	—	48	—	1	—	12	—	59	—	—	—	99	181	रिघवा
40	19	1	1	—	—	—	—	39	18	3	1	86	86	थईयात
5	—	2	—	—	—	—	—	3	—	—	—	3	8	मोकलायत
100	2	64	2	17	—	—	—	19	—	—	—	133	209	बासनपीर (जूनी)
57	2	21	1	—	1	1	—	35	—	—	—	82	147	बासनपीर (दक्षिणी)
9	—	—	—	—	—	—	—	9	—	6	—	17	30	साडिया उर्फ दडिया
20	1	14	1	—	—	—	—	6	—	4	—	13	29	दरबारियों-का-गांव
124	1	3	—	—	—	2	—	119	1	3	1	138	221	डाबला
35	—	31	—	—	—	2	—	2	—	—	—	39	57	सेरों-की-ढाणी
9	—	9	—	—	—	—	—	—	—	—	—	3	8	भीयां
749	13	76	13	—	—	—	—	673	—	34	44	96	202	जैसलमेर (ग्रामीण)
7	—	3	—	4	—	—	—	—	—	—	—	5	11	जायण
100	—	74	—	3	—	—	—	23	—	—	17	68	126	हांसुवा
26	—	17	—	—	—	—	—	9	—	7	12	36	38	धउवा
17	—	9	—	—	—	—	—	8	—	—	—	9	24	जियाई
45	—	38	—	1	—	—	—	6	—	—	—	46	91	मून्दड़ी
1	—	1	—	—	—	—	—	—	—	—	3	2	2	गणेशदास-की-ढाणी
85	—	79	—	1	—	—	—	5	—	—	—	107	161	सता
52	—	48	—	1	—	1	—	2	—	—	—	69	109	कुलधर
89	4	56	—	—	—	—	—	33	4	—	—	125	173	पीथाला
133	4	120	3	7	1	—	—	6	—	—	32	94	178	सपला
46	—	42	—	1	—	—	—	3	—	—	19	47	56	कुम्हार कोठा

VILLAGE PRIMARY

DISTRICT : 12 JAISALMER

Location Code No.	Name of Village	Area in hectares	Occupied Residential Houses	No. of Households	Total Population (including Institutional and Houseless Population)			Scheduled Castes		Scheduled Tribes		Literates	
					P	M	F	M	F	M	F	M	F
1	2	3	4	5	6	7	8	9	10	11	12	13	14
12/1/266	Baran	8,880	45	45	220	104	116	—	—	11	12	6	—
12/1/267	Tejsi	1,356	36	36	159	86	73	26	24	—	—	4	—
12/1/268	Dhaneli	6,390	75	75	312	173	139	92	72	—	—	5	—
12/1/269	Hatar	12,022	95	95	448	262	186	98	89	—	—	8	—
12/1/270	Koriya	3,486	7	7	137	83	54	—	—	—	—	—	—
12/1/271	Phaledi	15,669	57	81	373	227	146	21	23	—	—	6	—
12/1/272	Akralapar	4,118	31	31	50	36	14	—	—	—	—	—	—
12/1/273	Lambapar	777	13	21	71	38	33	—	—	—	—	—	—
12/1/274	Loonar	24,609	70	70	766	470	296	68	58	—	—	93	—
12/1/275	Karda	18,945	47	53	242	159	83	—	—	—	—	17	3
12/1/276	Pochina	14,580	88	98	455	309	146	15	14	—	—	82	2
12/1/277	Mithrau Kharawa	1,554	27	38	173	134	39	4	—	—	—	27	—
12/1/278	Kerla	4,085	37	37	156	102	54	28	18	—	—	4	—
12/1/279	Myajlar	42,416	309	319	1,638	1,042	596	191	173	—	—	233	8
12/1/280	Dav	29,358	89	99	460	261	199	74	67	8	10	2	—
12/1/281	Bersiyali	11,339	119	132	623	386	237	72	62	—	—	39	1
12/1/282	Khuri	13,405	152	153	785	432	353	78	68	—	—	75	3
12/1/283	Dhoba	10,885	129	129	701	386	315	57	58	—	—	38	—
12/1/284	Senag	2,653	1	1	11	6	5	—	—	—	—	2	—
12/1/285	Kotri	2,504	69	69	410	216	194	47	56	4	7	41	2
12/1/286	Gorera	3,453	32	32	201	108	93	35	30	27	31	4	—
12/1/287	Nediya	1,156	9	9	47	22	25	—	—	—	—	1	—
12/1/288	Peethalai	2,239	41	41	231	111	120	—	—	—	—	2	—
12/1/289	Piparla	661	2	9	63	27	36	23	29	—	—	1	—
12/1/290	Polji-ki-Dhani	1,122	30	33	156	94	62	—	—	22	15	4	—
12/1/291	Bhoo	3,226	71	72	386	204	182	22	28	21	23	56	3
12/1/292	Kinta	11,717	152	152	786	409	377	22	23	139	120	38	—
12/1/293	Joga	214	9	10	62	33	29	—	—	26	29	8	—
12/1/294	Dhanwa	1,740	45	45	214	113	101	—	—	17	14	1	—
12/1/295	Akal Jodha	9,059	97	97	468	252	216	1	—	—	—	27	4
12/1/296	Jerat	1,973	22	26	136	73	63	—	—	37	38	9	2
12/1/297	Asayacha	2,523	26	26	167	90	77	1	—	17	14	26	1
12/1/298	Sangana	1,655	18	18	107	50	57	18	22	5	9	6	—
12/1/299	Badoda Gaon	10,418	278	278	1,571	885	686	88	80	—	—	265	26
12/1/300	Chhor	7,507	81	81	426	207	219	11	8	25	24	16	—
12/1/301	Moolana	16,293	204	204	1,198	681	517	48	43	6	4	179	7

CENSUS ABSTRACT

TEHSIL : 1. JAISALMER

Main Workers														
Total Main Workers (I-IX)		Cultivators (I)		Agricultural Labourers (II)		Household Industry, Manufacturing, Processing, Servicing and Repairs [V (a)]		Other Workers [III,IV,V(b) & VI to IX]		Marginal Workers		Non-Workers		Name of Village
M	F	M	F	M	F	M	F	M	F	M	F	M	F	
15	16	17	18	19	20	21	22	23	24	25	26	27	28	2
55	—	30	—	—	—	—	—	25	—	—	—	49	116	बरान
59	—	49	—	—	—	—	—	10	—	—	—	27	73	तेजसी
94	—	64	—	—	—	—	—	30	—	—	—	79	139	धाणेली
141	—	100	—	—	—	—	—	41	—	—	—	121	186	हटार
45	—	45	—	—	—	—	—	—	—	—	—	38	54	कोरिया
102	—	84	—	—	—	1	—	17	—	—	—	125	146	फलेडी
32	—	32	—	—	—	—	—	—	—	—	—	4	14	अकरालापार
31	3	26	1	—	—	—	—	5	2	—	—	7	30	लाम्बापार
290	1	260	—	—	—	—	1	30	—	—	—	180	295	लूणार
72	—	26	—	—	—	2	—	44	—	31	—	56	83	करडा
146	—	38	—	—	—	5	—	103	—	52	12	111	134	पोचिणा
91	—	20	—	2	—	37	—	32	—	—	—	43	39	मिठराऊ खारावा
62	—	35	—	1	—	24	—	2	—	—	1	40	53	केरला
644	5	182	2	21	—	20	3	421	—	—	—	398	591	म्याजलार
158	—	80	—	8	—	14	—	56	—	1	—	102	199	दव
233	—	50	—	1	—	—	—	182	—	—	7	153	230	बेरसीयाली
238	2	86	—	68	—	3	—	81	2	—	—	194	351	खुड़ी
208	2	150	—	—	—	—	—	58	2	—	—	178	313	धोबा
3	—	3	—	—	—	—	—	—	—	1	2	2	3	सेनाग
104	—	86	—	1	—	11	—	6	—	29	101	83	93	कोटड़ी
65	1	43	—	—	—	—	—	22	1	—	27	43	65	गोरेरा
10	—	7	—	—	—	—	—	3	—	—	—	12	25	नेडिया
80	—	77	—	—	—	—	—	3	—	—	5	31	115	पीथालाई
3	—	3	—	—	—	—	—	—	—	—	—	24	36	पिपरला
57	—	39	—	12	—	—	—	6	—	—	4	37	58	पोलजी-की-ढाणी
136	—	120	—	—	—	4	—	12	—	—	3	68	179	भू
234	—	216	—	—	—	1	—	17	—	—	154	175	223	किता
25	—	18	—	—	—	—	—	7	—	—	—	8	29	जोगा
74	—	65	—	—	—	—	—	9	—	—	—	39	101	धनवा
159	5	125	—	9	—	—	—	25	5	3	3	90	208	आकल जोधा
43	—	37	—	—	—	3	—	3	—	—	—	30	63	जेरात
39	—	35	—	—	—	—	—	4	—	3	1	48	76	आसयचा
35	1	30	1	—	—	—	—	5	—	—	—	15	56	सांगणा
363	34	224	20	—	—	—	—	139	14	—	—	522	652	बडोडा गांव
119	—	101	—	—	—	—	—	18	—	—	—	88	219	छोड़
211	9	140	—	2	2	—	7	69	—	151	5	319	503	मूलाना

VILLAGE PRIMARY

DISTRICT : 12. JAISALMER

Location Code No.	Name of Village	Area in hectares	Occupied Residential Houses	No. of Households	Total Population (including Institutional and Houseless Population)			Scheduled Castes		Scheduled Tribes		Literates	
					P	M	F	M	F	M	F	M	F
1	2	3	4	5	6	7	8	9	10	11	12	13	14
12/1/302	Duwara	9,085	34	34	550	297	253	—	—	2	1	46	2
12/1/303	Rasla	6,994	73	73	477	259	218	96	80	—	—	29	2
12/1/304	Achla	3,528	36	36	244	130	114	—	—	—	—	7	—
12/1/305	Mehrajodh	2,268	45	45	226	114	112	—	—	—	—	29	—
12/1/306	Karda	4,918	46	46	303	169	134	1	—	5	4	9	—
12/1/307	Lala	1,120	8	8	50	25	25	—	—	5	2	4	—
12/1/308	Samwata	10,756	76	76	493	286	207	60	54	—	—	5	—
12/1/309	Chhodiya	5,255	19	19	139	74	65	38	22	—	—	—	—
12/1/310	Bhopa	2,171	21	21	129	75	54	13	8	—	—	4	—
12/1/311	Devikot	11,365	181	186	1,047	549	498	43	39	7	5	108	13
12/1/312	Bola	962	8	8	56	26	30	—	—	—	—	—	—
12/1/313	Modha Ganeshpura	1,803	14	14	68	44	24	2	1	—	—	6	—
12/1/314	Unda	4,504	41	41	236	135	101	46	41	—	—	32	—
12/1/315	Sirwa	3,381	16	16	103	56	47	24	14	—	—	9	—
12/1/316	Cheecha	888				Uninhabited							
12/1/317	Bhakrani	2,215	55	55	313	161	152	43	47	30	29	49	1
12/1/318	Sitodai	6,121	71	71	399	221	178	17	10	—	—	24	—
12/1/319	Ugawa	8,053	53	53	307	163	144	20	18	23	16	4	—
12/1/320	Narsingh-ki-Dhani	1,732	64	64	352	187	165	41	26	5	6	38	—
12/1/321	Bhopa	1,843	60	60	328	175	153	13	12	5	8	26	—
12/1/322	Badhan	1,483				Uninhabited							
12/1/323	Koruwa	2,144	29	29	174	93	81	—	—	16	14	2	—
12/1/324	Sanda	3,587	35	35	179	92	87	—	—	34	35	3	2
12/1/325	Manda	2,233	14	14	81	44	37	—	—	—	—	2	—
12/1/326	Asloi	2,419	36	36	185	107	78	8	4	—	—	4	—
12/1/327	Janra	8,798	64	64	434	236	198	20	11	—	—	32	5
12/1/328	Chhatogar (Sala)	6,597	58	58	318	183	135	26	25	1	—	9	—
12/1/329	Khariya (Jethwai)	14,066	42	42	199	134	65	—	—	—	—	39	4
12/1/330	Katha	4,963	15	15	67	37	30	—	—	—	—	2	—
12/1/331	Phuliya	8,125	65	78	384	232	152	15	21	—	—	23	—
12/1/332	Santo	25,137	288	288	1,461	768	693	204	210	64	60	109	12
12/1/333	Tejrawa	6,925	36	36	237	134	103	4	3	—	—	2	—
12/1/334	Sehdar	3,288	115	115	558	324	234	66	58	1	—	71	5
12/1/335	Antia	4,587	20	20	120	61	59	—	—	—	—	—	—

CENSUS ABSTRACT

TEHSIL : 1. JAISALMER

Main Workers														
Total Main Workers (I-IX)		Cultivators (I)		Agricultural Labourers (II)		Household Industry, Manufacturing, Processing, Servicing and Repairs [V (a)]		Other Workers [III,IV,V(b) & VI to IX]		Marginal Workers		Non-Workers		Name of Village
M	F	M	F	M	F	M	F	M	F	M	F	M	F	
15	16	17	18	19	20	21	22	23	24	25	26	27	28	2
161	3	152	—	—	—	2	—	7	3	48	97	88	153	दुवाड़ा
136	1	84	—	1	—	—	—	51	1	—	—	123	217	रासला
74	—	48	—	1	—	—	—	25	—	—	—	56	114	अचला
65	—	47	—	2	—	1	—	15	—	—	—	49	112	मेहराजोध
96	—	79	—	5	—	—	—	12	—	—	—	73	134	करडा
12	—	12	—	—	—	—	—	—	—	—	—	13	25	लाला
207	—	207	—	—	—	—	—	—	—	—	—	79	207	सामवता
37	—	34	—	—	—	—	—	3	—	—	—	37	65	छोडिया
41	—	41	—	—	—	—	—	—	—	—	—	34	54	भोपा
317	20	225	1	2	—	12	13	78	6	—	—	232	478	देवीकोट
13	—	11	—	—	—	—	—	2	—	—	—	13	30	बोला
25	—	23	—	—	—	—	—	2	—	—	—	19	24	मोढा गणेशपुरा
69	—	42	—	6	—	15	—	6	—	—	—	66	101	उन्डा
25	—	17	—	7	—	—	—	1	—	—	—	31	47	सिरवा
						गैर-आबाद								चीचा
74	—	64	—	1	—	3	—	6	—	—	—	87	152	भाकरानी
126	—	125	—	—	—	—	—	1	—	—	18	95	160	सितोडाई
87	2	51	—	24	—	5	2	7	—	—	—	76	142	उगावा
98	6	73	4	10	—	2	1	13	1	—	3	89	156	नरसिंह-की-ढाणी
107	1	106	—	—	—	—	—	1	1	—	—	68	152	भोपा
						गैर-आबाद								बाधण
52	—	41	—	9	—	1	—	1	—	—	—	41	81	कोरुवा
42	—	36	—	6	—	—	—	—	—	—	—	50	87	सान्डा
17	—	12	—	5	—	—	—	—	—	—	—	27	37	मन्दा
58	—	38	—	18	—	2	—	—	—	—	—	49	78	आसलोई
147	1	103	1	—	—	—	—	44	—	—	—	89	197	जानरा
99	—	51	—	36	—	—	—	12	—	—	—	84	135	छतोगर (साला)
80	—	31	—	4	—	—	—	45	—	3	1	51	64	खारिया (जेठवाई)
28	—	4	—	—	—	—	—	24	—	1	—	8	30	काठा
128	—	54	—	—	—	—	—	74	—	—	—	104	152	फुलिया
444	8	256	3	37	2	7	—	144	3	36	53	288	632	सन्तो
76	—	73	—	—	—	2	—	1	—	—	—	58	103	तेजरावा
174	10	127	1	11	2	4	7	32	—	4	72	146	152	सेहडार
36	—	36	—	—	—	—	—	—	—	—	—	25	59	आंटिया

VILLAGE PRIMARY

DISTRICT : 12. JAISALMER

Location Code No.	Name of Village	Area in hectares	Occupied Residential Houses	No. of Households	Total Population (including Institutional and Houseless Population)			Scheduled Castes		Scheduled Tribes		Literates	
					P	M	F	M	F	M	F	M	F
1	2	3	4	5	6	7	8	9	10	11	12	13	14
12/1/336	Bambhara	8,906	92	92	565	318	247	—	—	16	12	5	—
12/1/337	Jodha	2,447	23	23	112	52	60	—	—	—	—	—	—
12/1/338	Ala	2,880	17	17	67	42	25	—	—	—	—	2	—
12/1/339	Happa (Kalan & Khurd)	1,478	19	19	108	60	48	—	—	—	—	3	—
12/1/340	Geraja	2,200	30	30	178	100	78	6	4	—	—	—	—
12/1/341	Muliya	927	25	25	141	74	67	—	—	—	—	3	—
12/1/342	Sobh	4,990	70	70	430	240	190	145	114	—	—	69	4
12/1/343	Adbala	7,988	66	66	412	234	178	46	30	38	20	5	—
12/1/344	Chanpa	876	11	11	64	34	30	—	—	—	—	1	—
12/1/345	Nagraja	1,999	65	65	357	198	159	14	12	—	—	30	—
12/1/346	Chelak	1,133	112	112	662	354	308	153	149	9	5	103	16
12/1/347	Beejhota	6,745	35	35	222	119	103	—	—	18	13	5	—
12/1/348	Megha	5,730	50	50	288	161	127	26	24	11	9	2	—
12/1/349	Kathoda	1,852	25	25	140	70	70	42	43	—	—	3	—
12/1/350	Rama	1,128	85	85	439	222	217	76	65	14	12	48	6
12/1/351	Khyala	2,384	22	22	132	71	61	—	—	—	—	—	—
12/1/352	Somliyai	2,465	51	51	259	135	124	3	3	—	—	8	—
12/1/353	Jaswa	2,389	13	13	79	42	37	—	—	—	—	8	—
12/1/354	Koda	2,779	60	60	349	170	179	5	1	5	5	26	—
12/1/355	Sangar	6,380	151	151	802	453	349	31	24	23	17	191	21
12/1/356	Bhelani	4,205	51	51	334	181	153	11	13	55	41	7	—
12/1/357	Punasar	426	7	7	46	28	18	—	—	—	—	1	—
12/1/358	Lakhmana	3,092	35	35	203	121	82	11	10	—	—	4	—
12/1/359	Kodiyasar	5,806	60	60	383	205	178	1	—	—	—	23	—
12/1/360	Dangri	7,932	253	254	1,571	832	739	68	57	101	101	167	10
12/1/361	Mehreri	1,074	39	39	231	113	118	30	35	—	—	15	2
12/1/362	Pabnasar	3,552	64	64	360	201	159	55	47	19	21	5	—
12/1/363	Soda	1,728	21	21	124	62	62	6	5	—	—	6	1
12/1/364	Sadhuwa	1,005	23	23	157	84	73	10	8	—	—	19	—
12/1/365	Fatehgarh	4,305	107	108	583	320	263	2	3	6	7	53	5
12/1/366	Bhiyasar	5,052	49	53	336	189	147	27	27	1	—	12	—
12/1/367	Rewari	7,124	112	112	716	377	339	104	90	9	8	87	8
12/1/368	Kapuriya	3,197	95	95	549	297	252	49	36	18	10	15	3
12/1/369	Nada	808	17	17	122	69	53	31	23	—	—	1	—
12/1/370	Pancha	2,074	17	17	114	63	51	—	—	—	—	—	—

CENSUS ABSTRACT

TEHSIL : 1. JAISALMER

Main Workers														
Total Main Workers (I–IX)		Cultivators (I)		Agricultural Labourers (II)		Household Industry, Manufacturing, Processing, Servicing and Repairs [V (a)]		Other Workers [III,IV,V (b) & VI to IX]		Marginal Workers		Non-Workers		Name of Village
M	F	M	F	M	F	M	F	M	F	M	F	M	F	
15	16	17	18	19	20	21	22	23	24	25	26	27	28	2
187	3	104	—	—	—	—	—	83	3	—	29	131	215	बम्भारा
32	—	20	—	12	—	—	—	—	—	—	—	20	60	जोधा
27	1	23	—	4	1	—	—	—	—	—	—	15	24	ग्राला
40	—	34	—	3	—	—	—	3	—	—	—	20	48	हाप्पा (कलां ग्रौर खुर्द)
55	—	49	—	—	—	3	—	3	—	—	—	45	78	गेराजा
43	—	42	—	—	—	—	—	1	—	—	—	31	67	मुलिया
123	6	74	2	—	—	—	—	49	4	1	1	116	183	सोभ
138	—	76	—	45	—	3	—	14	—	4	—	92	178	ग्रडबाला
15	—	15	—	—	—	—	—	—	—	2	—	17	30	चांपा
106	9	102	9	—	—	—	—	4	—	7	53	85	97	नगराजा
174	2	136	2	8	—	—	—	30	—	2	42	178	264	चेलक
69	—	69	—	—	—	—	—	—	—	3	15	47	88	बीझोता
85	5	62	—	—	—	—	—	23	5	—	—	76	122	मेघा
38	—	38	—	—	—	—	—	—	—	—	36	32	34	काठोडा
108	23	60	11	—	—	—	—	48	12	4	71	110	123	रामा
52	—	51	—	—	—	—	—	1	—	—	—	19	61	रूपाला
74	—	71	—	—	—	—	—	3	—	—	—	61	124	सोमलियाई
27	—	21	—	—	—	—	—	6	—	—	—	15	37	जसवा
84	—	78	—	1	—	—	—	5	—	—	—	86	179	कोडा
202	3	103	—	2	—	3	—	94	3	—	—	251	346	सांगड़
55	—	55	—	—	—	—	—	—	—	—	—	126	153	भेलाणी
17	—	13	—	—	—	—	—	4	—	—	—	11	18	पुनासर
73	—	69	—	—	—	—	—	4	—	—	—	48	82	लखमणा
119	8	90	8	13	—	2	—	14	—	—	4	86	166	कोडियासर
400	5	231	3	12	—	44	—	113	2	—	—	432	734	डांगरी
59	5	59	5	—	—	—	—	—	—	1	57	53	56	मेहरेरी
99	—	96	—	—	—	—	—	3	—	—	—	102	159	पाबनासर
37	—	30	—	5	—	—	—	2	—	—	9	25	53	सोडा
37	1	33	1	—	—	—	—	4	—	13	38	34	34	साधुवा
154	1	127	1	—	—	—	—	27	—	28	108	138	154	फतेहगढ़
81	—	61	—	6	—	—	—	14	—	9	4	99	143	भियासर
227	—	198	—	—	—	—	—	29	—	—	—	150	339	रेवड़ी
180	—	122	—	—	—	5	—	53	—	—	—	117	252	कपुरिया
33	—	33	—	—	—	—	—	—	—	—	—	36	53	नादा
33	—	33	—	—	—	—	—	—	—	—	—	30	51	पांचा

VILLAGE PRIMARY

DISTRICT : 12. JAISALMER

Location Code No.	Name of Village	Area in hectares	Occupied Residential Houses	No. of Households	Total Population (including Institutional and Houseless Population)			Scheduled Castes		Scheduled Tribes		Literates	
					P	M	F	M	F	M	F	M	F
1	2	3	4	5	6	7	8	9	10	11	12	13	14
12/1/371	Harbha	3,212	54	54	301	157	144	—	—	29	26	3	—
12/1/372	Kotha	5,320	77	77	387	201	186	3	4	—	—	5	—
12/1/373	Deora	9,014	151	152	907	495	412	104	91	—	—	159	2
12/1/374	Basda	1,739	23	23	117	67	50	—	—	—	—	—	—
12/1/375	Baiya	13,661	238	238	1,219	725	494	112	89	15	14	102	—
12/1/376	Jheejaniyali	6,445	428	428	1,329	762	567	109	102	—	—	259	10
12/1/377	Guhra	1,176	56	56	320	169	151	101	100	—	—	42	1
12/1/378	Gajsingh-ka-Gaon	5,015	57	57	309	170	139	56	48	44	39	5	—
12/1/379	Sodat	996	42	42	174	105	69	—	—	—	—	—	—
12/1/380	Tejmalta	5,343	157	157	866	517	349	49	50	—	—	123	1
12/1/381	Jogidas-ka-Gaon	4,659	82	82	470	295	175	—	—	5	6	61	—
12/1/382	Kohra	4,432	74	74	501	251	250	93	96	—	—	78	—
12/1/383	Kunda	4,624	87	87	438	251	187	10	6	21	14	15	1
12/1/384	Neembali	2,487	49	49	268	148	120	78	67	—	—	24	—
12/1/385	Mandli with Mehron-ki-Dhani	7,047	202	203	1,052	553	499	140	126	15	18	88	13
12/1/386	Lakha	6,821	176	176	1,190	632	558	32	26	16	14	161	—
12/1/387	Randha	3,752	92	92	602	331	271	21	25	—	—	102	2
12/1/388	Beermani	637	11	11	68	36	32	20	20	—	—	6	—
12/1/389	Modha	2,727	115	116	588	339	249	30	24	7	5	74	7
12/1/390	Bogniyai	2,633	19	19	131	82	49	—	—	—	—	2	—
12/1/391	Toga	1,740	28	28	218	123	95	23	18	2	3	3	—
12/1/392	Nimba	3,827	49	49	297	167	130	23	19	56	46	8	—
12/1/393	Sajeet	2,435	32	32	212	104	108	1	—	—	—	24	—
12/1/394	Mandai	8,887	166	168	1,009	539	470	170	143	5	3	30	—
TEHSIL : POKARAN		960,190	18,449	19,145	105,690	57,446	48,244	7,635	6,678	2,174	1,998	10,176	778
12/2/1	Daduda	16,798	5	5	19	9	10	—	—	—	—	1	—
12/2/2	Rohironwala	14,151				Uninhabited							
12/2/3	Bharewala	22,088	130	137	687	380	307	1	—	—	—	27	—
12/2/4	Moharonwala	7,621	14	14	75	43	32	1	—	2	2	6	—

ENSUS ABSTRACT

TEHSILS : 1. JAISALMER, 2. POKARAN

Main Workers														
Total Main Workers (I–IX)		Cultivators (I)		Agricultural Labourers (II)		Household Industry, Manufacturing, Processing, Servicing and Repairs [V (a)]		Other Workers [III,IV,V (b) & VI to IX]		Marginal Workers		Non-Workers		Name of Village
M	F	M	F	M	F	M	F	M	F	M	F	M	F	
15	16	17	18	19	20	21	22	23	24	25	26	27	28	2
89	1	69	1	6	—	—	—	14	—	—	—	68	143	हरभा
123	—	111	—	7	—	1	—	4	—	—	—	78	186	कोठा
242	12	156	1	—	—	3	4	83	7	5	—	248	400	देवड़ा
30	—	16	—	3	—	—	—	11	—	—	—	37	50	बासडा
379	3	258	—	—	—	3	—	118	3	—	—	346	491	बइया
413	121	276	112	12	8	—	—	125	1	—	26	349	420	झीजनीयाली
81	—	73	—	5	—	1	—	2	—	1	—	87	151	गुहड़ा
94	—	90	—	—	—	—	—	4	—	—	13	76	126	गजसिंह-का-गांव
51	1	26	—	1	—	—	—	24	1	—	—	54	68	सोडात
274	4	185	1	24	1	—	—	65	2	—	3	243	342	तेजमालता
113	4	101	2	—	2	1	—	11	—	1	—	181	171	जोगीदास-का-गांव
147	2	92	2	—	—	—	—	55	—	—	—	104	248	कोहरा
139	—	122	—	1	—	—	—	16	—	—	—	112	187	कुण्डा
85	—	73	—	—	—	—	—	12	—	—	—	63	120	नीम्बली
281	5	237	4	13	—	1	—	30	1	—	—	272	494	मंडली मय मेहरों-की-ढाणी
277	1	227	—	1	—	2	1	47	—	—	—	355	557	लाखा
141	11	79	—	31	8	—	—	31	3	—	7	190	253	रणधा
15	—	14	—	—	—	—	—	1	—	—	—	21	32	बीरमानी
161	4	107	—	11	—	1	1	42	3	2	3	176	242	मोढा
38	—	38	—	—	—	—	—	—	—	—	—	44	49	बोगनीयाई
55	—	54	—	—	—	—	—	1	—	1	—	67	95	तोगा
112	1	56	1	—	—	3	—	53	—	—	—	55	129	निम्बा
58	—	39	—	—	—	—	—	19	—	—	—	46	108	साजीत
297	5	186	1	—	—	5	—	106	4	—	12	242	453	मंडाई
32,644	2,330	25,159	1,658	1,115	376	429	64	5,941	232	842	5,415	23,960	40,499	तहसील : पोकरण
8	—	—	—	—	—	—	—	8	—	—	—	1	10	दादुडा
						गैर-आबाद								रोहिड़ोंवाला
265	7	233	6	—	—	—	—	32	1	1	133	114	167	भारेवाला
27	25	—	—	—	—	—	—	2	—	—	—	16	32	मोहरोंवाला

VILLAGE PRIMARY

DISTRICT : 12. JAISALMER

Location Code No.	Name of Village	Area in hectares	Occupied Residential Houses	No. of Households	Total Population (including Institutional and Houseless Population)			Scheduled Castes		Scheduled Tribes		Literates	
					P	M	F	M	F	M	F	M	F
1	2	3	4	5	6	7	8	9	10	11	12	13	14
12/2/5	Malasar	6,798	44	44	154	80	74	—	—	—	—	1	—
12/2/6	Raichandwala	7,566	20	20	129	86	43	5	—	2	—	30	—
12/2/7	Jaloowala	3,506	50	50	272	144	128	—	—	—	—	25	—
12/2/8	Karnewala	863	30	30	172	94	78	—	—	—	—	27	—
12/2/9	Kheroowala	4,953	29	29	139	76	63	—	—	—	—	—	—
12/2/10	Panna	13,338	85	85	337	184	153	47	39	1	—	25	1
12/2/11	Tawariwala	12,180	95	96	529	266	263	49	48	28	27	40	10
12/2/12	Khara	7,848	122	122	449	257	192	19	11	—	—	37	—
12/2/13	Akal-ka-Tala	9,899	38	38	187	108	79	1	—	—	—	5	—
12/2/14	Nachna	44,177	537	559	2,741	1,594	1,147	474	379	73	63	523	108
12/2/15	Panche-ka-Tala	19,903	115	115	535	292	243	—	—	—	—	11	—
12/2/16	Khariya	7,105	54	65	223	130	93	—	—	—	—	40	10
12/2/17	Shekhonwala	16,580	81	95	345	201	144	—	—	—	—	16	3
12/2/18	Hariyar	16,277	26	26	93	51	42	—	—	—	—	2	—
12/2/19	Ghantiyali	13,266	52	94	432	289	143	24	11	1	—	39	—
12/2/20	Satyaya	27,950	200	496	1,310	888	422	134	87	6	—	170	18
12/2/21	Sakariya	4,794	103	103	386	220	166	—	—	—	—	21	—
12/2/22	Bhadariya	4,340	43	152	597	448	149	37	7	15	14	123	3
12/2/23	Away	13,570	271	324	1,350	748	602	111	102	85	74	164	22
12/2/24	Chinnoo	11,577	418	433	1,684	991	693	132	114	11	5	147	4
12/2/25	Madasar	6,205	209	243	1,171	715	456	14	15	—	—	189	2
12/2/26	Bharamsar	13,828	95	104	477	351	126	47	13	14	8	70	1
12/2/27	Bodana	16,542	129	129	631	341	290	61	41	15	14	36	—
12/2/28	Nokh	21,353	428	428	2,587	1,420	1,167	209	161	3	4	323	44
12/2/29	Dhaleri	2,004	15	15	98	54	44	—	—	—	—	1	—
12/2/30	Beethe-ka-Gaon	2,588	26	26	163	89	74	30	24	—	—	15	1
12/2/31	Askandra	15,673	212	212	1,114	585	529	267	237	21	22	69	7
12/2/32	Didoo	13,030	132	132	688	366	322	127	108	14	12	53	3
12/2/33	Ajasar	4,368	118	118	675	368	307	57	43	18	24	96	14
12/2/34	Tota	4,574	36	36	216	128	88	34	18	—	—	31	—
12/2/35	Chandsar	1,076	32	35	170	93	77	17	15	—	—	5	—
12/2/36	Eta	12,536				Uninhabited							
12/2/37	Bhadariya	29,112	128	128	693	400	293	47	41	23	22	86	4
12/2/38	Nawatala	4,644				Uninhabited							
12/2/39	Loharki	7,336	250	252	1,401	704	697	93	113	9	14	141	48
12/2/40	Bardana	2,768	58	68	342	194	148	28	26	3	6	29	2

CENSUS ABSTRACT

TEHSIL : 2. POKARAN

Main Workers														
Total Main Workers (I–IX)		Cultivators (I)		Agricultural Labourers (II)		Household Industry, Manufacturing, Processing, Servicing and Repairs [V (a)]		Other Workers [III,IV,V(b) & VI to IX]		Marginal Workers		Non-Workers		Name of Village
M	F	M	F	M	F	M	F	M	F	M	F	M	F	
15	16	17	18	19	20	21	22	23	24	25	26	27	28	2
56	—	55	—	—	—	—	—	1	—	—	42	24	32	मालासर
57	—	27	—	—	—	—	—	30	—	—	—	29	43	रायचन्दवाला
103	—	103	—	—	—	—	—	—	—	—	—	41	128	जालूवाला
59	1	58	1	—	—	—	—	1	—	5	35	30	42	करनेवाला
44	—	44	—	—	—	—	—	—	—	—	20	32	43	खेरूवाला
120	3	94	3	—	—	—	—	26	—	—	—	64	150	पन्ना
159	7	136	6	—	—	1	1	22	—	—	1	107	255	टावरीवाला
172	19	126	16	8	1	—	—	38	2	1	5	84	168	खारा
57	—	51	—	1	—	—	—	5	—	1	5	50	74	आकल-का-तला
1,016	99	389	21	107	36	41	8	479	34	5	14	573	1,034	नाचना
174	4	162	4	—	—	—	—	12	—	—	—	118	239	पांचे-का-तला
81	2	64	—	4	—	—	—	13	2	—	—	49	91	खारिया
145	24	96	5	15	12	—	—	34	7	—	3	56	117	शेखोंवाला
39	—	37	—	—	—	—	—	2	—	—	—	12	42	हरियार
222	12	152	4	—	—	—	—	70	8	3	1	64	130	घटियाली
617	2	570	—	6	—	4	—	37	2	1	—	270	420	सत्याया
125	—	81	—	—	—	—	—	44	—	—	—	95	166	सकड़िया
356	2	314	—	2	—	—	—	40	2	1	35	91	112	भदड़िया
438	76	216	37	—	—	4	1	218	38	5	3	305	523	आवाय
664	8	343	6	37	—	2	—	282	2	17	22	310	663	चिन्नू
490	31	259	7	1	—	—	—	230	24	—	11	225	414	मदासर
282	4	187	4	64	—	—	—	31	—	2	7	67	115	भारमसर
212	—	152	—	—	—	1	—	59	—	—	11	129	279	बोडाना
758	55	470	9	70	34	17	8	201	4	5	21	657	1,091	नोख
30	1	15	1	7	—	—	—	8	—	—	—	24	43	ढालेरी
44	—	37	—	2	—	—	—	5	—	—	—	45	74	बीठे-का-गांव
338	10	247	7	—	—	5	2	86	1	8	198	239	321	आसकन्दरा
211	2	145	2	15	—	8	—	43	—	—	1	155	319	दिदू
203	—	181	—	—	—	—	—	22	—	1	—	164	307	अजासर
73	1	59	1	—	—	—	—	14	—	—	—	55	87	टोटा
58	2	53	2	—	—	—	—	5	—	—	—	35	75	चांदसर
						गैर-आबाद								एटा
175	3	46	1	3	—	4	—	122	2	71	133	154	157	भादरिया
						गैर-आबाद								नवातला
317	4	222	1	3	2	—	—	92	1	—	—	387	693	लोहारकी
98	3	92	3	—	—	—	—	6	—	—	—	96	145	बरडाना

VILLAGE PRIMARY

DISTRICT : 12. JAISALMER

Location Code No.	Name of Village	Area in hectares	Occupied Residential Houses	No. of Households	Total Population (including Institutional and Houseless Population)			Scheduled Castes		Scheduled Tribes		Literates	
					P	M	F	M	F	M	F	M	F
1	2	3	4	5	6	7	8	9	10	11	12	13	14
12/2/41	Chhayan-I	12,672	147	147	797	424	373	17	16	—	—	91	6
12/2/42	Chhayan-II	7,916	183	183	1,030	529	501	76	87	31	26	107	12
12/2/43	Sanda	2,384	70	70	432	218	214	31	30	—	—	36	—
12/2/44	Rathora	2,769	57	58	350	184	166	21	14	20	25	25	—
12/2/45	Dudiya	7,349	81	81	468	242	226	49	53	3	2	90	2
12/2/46	Galar	1,745	5	5	28	12	16	—	—	—	—	3	1
12/2/47	Sarnayat	1,065	29	29	145	88	57	—	—	—	—	18	—
12/2/48	Ekan	3,776	75	75	421	198	223	17	15	—	—	45	4
12/2/49	Beeram Deora	2,182	55	55	279	152	127	30	19	—	—	60	2
12/2/50	Ram Deora	9,096	467	470	2,532	1,391	1,141	267	200	156	153	447	50
12/2/51	Mawa	7,476	76	76	446	245	201	21	17	18	14	76	9
12/2/52	Kala	10,784				Uninhabited							
12/2/53	Malka	1,648				Uninhabited							
12/2/54	Khetolai	7,920	133	133	894	442	452	32	35	—	—	168	26
12/2/55	Dholiya	5,564	171	171	1,348	730	618	—	—	3	2	205	13
12/2/56	Lathi	3,624	327	327	1,787	954	833	173	155	87	87	196	33
12/2/57	Lohra	1,219	6	6	33	18	15	—	—	—	—	—	—
12/2/58	Ratan-ki-Bassi	1,128	18	18	111	64	47	11	4	—	—	20	2
12/2/59	Chanani	5,692	65	65	444	240	204	20	14	—	—	32	—
12/2/60	Mahesha-ki-Dhani	4,679	52	53	332	187	145	22	17	—	—	47	1
12/2/61	Orhaniya	4,860	152	152	924	480	444	130	118	—	—	119	7
12/2/62	Chacha	2,592	93	93	606	326	280	49	30	—	—	60	1
12/2/63	Gomat	6,442	270	270	1,503	762	741	179	184	1	3	134	2
12/2/64	Pokaran (Rural)	22,385	305	305	1,750	897	853	14	12	25	29	101	1
12/2/65	Lawan	9,405	293	293	1,690	878	812	129	115	70	76	247	6
12/2/66	Rayad	242	1	1	2	1	1	—	—	—	—	—	—
12/2/67	Dhoorsar	7,927	84	84	513	270	243	26	18	20	19	59	2
12/2/68	Ujla	3,000	186	187	998	481	517	110	111	33	34	144	22
12/2/69	Barli Charanan	3,097	127	127	854	458	396	130	109	—	—	44	—
12/2/70	Barli Manda	1,463	49	51	332	164	158	23	26	—	—	13	—
12/2/71	Biliya	1,645	21	21	160	87	73	—	—	—	—	29	—
12/2/72	Kelawa	4,029	121	121	805	430	375	29	33	20	14	89	2
12/2/73	That	1,961	85	85	566	289	277	91	80	—	—	76	12
12/2/74	Nananiyai	4,498	74	74	422	213	209	20	20	12	11	45	5
12/2/75	Modardi	5,724	87	87	529	285	244	55	45	41	42	34	3
12/2/76	Chok	6,907	143	143	847	477	370	103	102	30	36	103	—

CENSUS ABSTRACT

TEHSIL : 2. POKARAN

Main Workers														
Total Main Workers (I-IX)		Cultivators (I)		Agricultural Labourers (II)		Household Industry, Manufacturing, Processing, Servicing and Repairs [V (a)]		Other Workers [III,IV,V(b) & VI to IX]		Marginal Workers		Non-Workers		Name of Village
M	F	M	F	M	F	M	F	M	F	M	F	M	F	
15	16	17	18	19	20	21	22	23	24	25	26	27	28	2
230	3	180	3	3	—	—	—	47	—	6	—	188	370	छायण-I
262	3	180	2	—	—	3	—	79	1	—	—	267	498	छायण-II
122	—	118	—	—	—	—	—	4	—	—	—	96	214	सांदा
106	—	82	—	—	—	1	—	23	—	—	—	78	166	राठोड़ा
130	1	94	—	4	—	—	1	32	—	3	1	109	224	दुदिया
9	—	7	—	—	—	—	—	2	—	—	—	3	16	गलर
54	—	37	—	—	—	—	—	17	—	—	—	34	57	सरनायत
53	3	37	2	2	—	—	—	14	1	36	13	109	207	एकां
61	—	45	—	1	—	—	—	15	—	7	8	84	119	बीरम देवरा
670	38	450	25	2	—	3	—	215	13	2	24	719	1,079	राम देवरा
152	6	145	4	—	—	—	—	7	2	1	121	92	74	मावा
						गैर-आबाद								काला
						गैर-आबाद								मलका
212	5	147	3	10	2	6	—	49	—	3	154	227	293	खेतोलाई
412	128	259	128	13	—	2	—	138	—	—	—	318	490	धोलिया
511	8	244	6	97	—	4	—	166	2	21	23	422	802	लाठी
12	—	12	—	—	—	—	—	—	—	—	—	6	15	लोहरा
31	—	25	—	—	—	—	—	6	—	—	1	33	46	रतन-की-बस्सी
102	—	70	—	—	—	2	—	30	—	3	—	135	204	चानणी
96	—	74	—	—	—	1	—	21	—	—	—	91	145	महेशा-की-ढाणी
242	108	96	97	45	3	—	—	101	8	7	6	231	330	ओढ़ानिया
133	—	84	—	—	—	4	—	45	—	—	—	193	280	चाचा
439	55	194	25	8	—	80	30	157	—	31	272	292	414	गोमट
498	14	402	14	15	—	—	—	81	—	8	64	391	775	पोकरण (ग्रामीण)
444	80	372	57	9	21	3	—	60	2	46	235	388	497	लवां
1	—	1	—	—	—	—	—	—	—	—	—	—	1	रायड
173	25	146	24	—	—	2	—	25	1	1	112	96	106	धूड़सर
239	12	146	1	37	11	1	—	55	—	—	—	242	505	उजला
238	170	190	57	41	113	--	—	7	—	—	—	220	226	बड़ली चारणान
102	58	66	34	6	8	—	—	30	16	2	—	60	100	बड़ली मांडा
48	1	35	1	—	—	—	—	13	—	—	—	39	72	बिलिया
224	6	206	6	—	—	—	—	18	—	—	—	206	369	केलावा
171	—	169	—	—	—	—	—	2	—	—	—	118	277	थाट
75	—	73	—	—	—	—	—	2	—	—	—	138	209	नानणीयाई
147	23	92	20	9	2	—	—	46	1	25	66	113	155	मोडरडी
235	90	175	90	3	—	—	—	57	—	—	1	242	279	चोक

VILLAGE PRIMARY

DISTRICT : 12. JAISALMER

Location Code No.	Name of Village	Area in hectares	Occupied Residential Houses	No. of Households	Total Population (including Institutional and Houseless Population)			Scheduled Castes		Scheduled Tribes		Literates	
					P	M	F	M	F	M	F	M	F
1	2	3	4	5	6	7	8	9	10	11	12	13	14
12/2/77	Sanawara	14,303	208	208	1,142	639	503	113	105	18	12	102	1
12/2/78	Keraliya	4,641	56	56	327	173	154	—	—	7	9	17	—
12/2/79	Neran	6,184	126	126	585	331	254	44	42	—	—	19	—
12/2/80	Madasar	3,813	75	75	451	247	204	66	57	—	—	17	5
12/2/81	Lakhasar	2,033	27	27	147	83	64	2	3	—	—	26	1
12/2/82	Khuhra	3,194	81	81	501	299	202	12	13	76	56	16	—
12/2/83	Sankra	20,413	567	570	3,340	1,861	1,479	180	170	83	68	350	5
12/2/84	Gudi	9,166	100	100	636	329	307	21	17	—	—	26	1
12/2/85	Madwa	10,012	283	283	1,718	897	821	109	92	11	14	117	4
12/2/86	Jhalariya	6,676	233	233	1,401	748	653	124	108	121	92	116	2
12/2/87	Bhankhri	2,067	85	87	465	227	238	38	46	40	43	27	3
12/2/88	Padroda	3,929	198	203	1,060	533	527	182	182	24	18	90	4
12/2/89	Medwa	422	22	35	178	93	85	46	35	—	—	21	—
12/2/90	Barath-ka-Gaon	1,492	81	81	445	219	226	8	3	25	20	106	22
12/2/91	Uchpadra	727	28	28	147	80	67	26	24	—	—	7	—
12/2/92	Baloosingh-ki-Dhani	1,125	45	45	325	172	153	—	—	—	—	28	—
12/2/93	Bhaniyana	25,323	1,075	1,080	6,542	3,489	3,053	342	299	156	128	663	35
12/2/94	Doodhiya	2,852	55	55	320	183	137	25	28	47	37	7	—
12/2/95	Jaimlan	16,668	276	287	1,676	896	780	82	79	9	7	122	4
12/2/96	Loona Khurd	6,924	178	182	951	522	429	75	53	1	1	112	5
12/2/97	Baiteena	2,585	86	86	505	281	224	32	38	—	—	13	—
12/2/98	Bhaisra	9,508	299	299	1,657	896	761	103	91	4	1	172	18
12/2/99	Sangramsingh-ki-Dhani	658	29	29	152	96	56	—	—	—	—	27	1
12/2/100	Khelana	6,928	116	116	693	367	326	15	6	2	3	12	—
12/2/101	Loona Kalan	6,921	110	110	637	337	300	90	76	—	—	39	1
12/2/102	Jhalora Pokaran	4,990	156	156	839	455	384	—	—	7	3	26	—
12/2/103	Ratdiya	8,591	450	459	2,446	1,303	1,163	65	60	10	7	144	12
12/2/104	Sakariya	883	58	58	383	181	202	4	4	10	9	20	—
12/2/105	Jhabra	5,957	280	280	1,571	782	789	69	78	10	3	213	7
12/2/106	Phoolasar	2,528	107	107	537	260	277	52	60	—	—	62	7
12/2/107	Dantal	6,887	205	205	1,297	696	601	67	62	63	54	110	8
12/2/108	Jhalora Bhatiyan	4,816	144	144	715	384	331	40	47	3	4	57	1
12/2/109	Rajmathai	26,570	737	738	4,284	2,442	1,842	368	281	75	76	245	16
12/2/110	Rampuriya	1,977	16	16	80	44	36	—	—	—	—	3	—

CENSUS ABSTRACT

TEHSIL : 2. POKARAN

Main Workers														
Total Main Workers (I-IX)		Cultivators (I)		Agricultural Labourers (II)		Household Industry, Manufacturing, Processing, Servicing and Repairs [V (a)]		Other Workers [III,IV,V(b) & VI to IX]		Marginal Workers		Non-Workers		Name of Village
M	F	M	F	M	F	M	F	M	F	M	F	M	F	
15	16	17	18	19	20	21	22	23	24	25	26	27	28	2
347	8	311	8	10	—	—	—	26	—	—	—	292	495	सनावड़ा
77	—	55	—	—	—	—	—	22	—	—	1	96	153	केरालिया
210	—	203	—	—	—	5	—	2	—	—	1	121	253	नेड़ान
143	—	138	—	—	—	1	—	4	—	—	—	104	204	मदासर
49	—	47	—	—	—	—	—	2	—	—	—	34	64	लखासर
175	4	145	4	—	—	1	—	29	—	—	6	124	192	खुहड़ा
1,050	30	785	27	66	3	5	—	194	—	35	37	776	1,412	सांकड़ा
213	—	211	—	—	—	—	—	2	—	—	—	116	307	गुडी
535	89	464	86	23	3	2	—	46	—	10	74	352	658	माडवा
420	24	364	8	25	16	—	—	31	—	—	16	328	613	झलारिया
127	13	108	10	1	3	—	—	18	—	7	48	93	177	भाँखरी
298	49	280	43	8	3	5	3	5	—	2	24	233	454	पदरोडा
47	4	36	3	10	1	—	—	1	—	—	10	46	71	मेडवा
100	55	51	48	25	7	—	—	24	—	—	1	119	170	बारठ-का-गांव
42	3	41	3	—	—	—	—	1	—	—	—	38	64	उचपदरा
92	5	77	4	—	—	—	—	15	1	1	56	79	92	बलूसिंह-की-ढाणी
1,830	37	1,441	34	13	1	24	—	352	2	97	981	1,562	2,035	भाणियाणा
106	—	86	—	4	—	—	—	16	—	—	—	77	137	दूधिया
505	109	395	85	26	22	2	—	82	2	3	44	388	627	जैमलां
275	6	264	6	1	—	—	—	10	—	1	2	246	421	लूणा खुर्द
186	43	183	43	—	—	—	—	3	—	—	132	95	49	बैतीना
524	36	318	29	70	3	55	2	81	2	9	63	363	662	भैंसड़ा
48	1	43	1	—	—	—	—	5	—	—	—	48	55	संग्रामसिंह-की-ढाणी
240	—	209	—	—	—	—	—	31	—	—	—	127	326	खेलाणा
207	2	200	2	—	—	—	—	7	—	1	10	129	288	लूणा कलां
255	39	253	39	—	—	—	—	2	—	3	4	197	341	झलोड़ा पोकरण
850	40	796	38	3	1	—	—	51	1	—	58	453	1,065	रातडिया
68	1	62	1	1	—	—	—	5	—	—	—	113	201	साकड़िया
386	5	356	5	—	—	—	—	30	—	1	4	395	780	झावरा
121	3	91	3	10	—	4	—	16	—	1	66	138	208	फूलासर
392	7	362	7	1	—	2	—	27	—	16	106	288	488	दांतल
223	41	187	39	3	2	—	—	33	—	—	1	161	289	झलोड़ा भाटियान
1,478	64	1,300	52	30	7	6	—	142	5	64	167	900	1,611	राजमथाई
22	2	18	2	—	—	—	—	4	—	1	5	21	29	रामपुरिया

VILLAGE PRIMARY

DISTRICT : 12. JAISALMER

Location Code No.	Name of Village	Area in hectares	Occupied Residential Houses	No. of Households	Total Population (including Institutional and Houseless Population)			Scheduled Castes		Scheduled Tribes		Literates	
					P	M	F	M	F	M	F	M	F
1	2	3	4	5	6	7	8	9	10	11	12	13	14
12/2/111	Bonada	6,249	117	117	712	384	328	92	84	—	—	98	1
12/2/112	Rajgarh	2,887	117	117	691	402	289	22	30	25	24	73	5
12/2/113	Ola	3,625	134	134	763	411	352	21	32	5	4	116	—
12/2/114	Badhewa	6,600	298	298	1,879	993	886	48	44	—	—	94	—
12/2/115	Kesoola-ka-Pana	2,957	80	80	431	238	193	5	4	7	6	19	—
12/2/116	Bheekhorai Nai	2,639	67	67	400	226	174	—	—	—	—	3	—
12/2/117	Balar	7,034	228	228	1,333	711	622	32	34	99	111	69	4
12/2/118	Bheekhorai Jooni	6,581	302	302	1,817	991	826	201	182	3	4	189	13
12/2/119	Swamiji-ki-Dhani	5,629	155	159	986	529	457	62	42	29	30	46	—
12/2/120	Kajoi	2,036	61	61	341	164	177	47	45	—	—	10	—
12/2/121	Phalsoond	30,540	1,760	1,763	10,525	5,649	4,876	764	690	290	270	740	63

CENSUS ABSTRACT

TEHSIL : 2. POKARAN

Main Workers														
Total Main Workers (I–IX)		Cultivators (I)		Agricultural Labourers (II)		Household Industry, Manufacturing, Processing, Servicing and Repairs [V (a)]		Other Workers [III,IV,V (b) & VI to IX]		Marginal Workers		Non-Workers		Name of Village
M	F	M	F	M	F	M	F	M	F	M	F	M	F	
15	16	17	18	19	20	21	22	23	24	25	26	27	28	2
208	9	147	8	7	1	—	—	54	—	29	90	147	229	बोनाडा
204	7	180	6	—	—	—	—	24	1	5	18	193	264	राजगढ़
230	—	182	—	12	—	1	—	35	—	1	37	180	315	ओला
587	27	512	26	33	1	4	—	38	—	45	86	361	773	बाधेवा
130	2	110	1	—	—	—	—	20	1	3	16	105	175	केसूला-का-पाना
139	6	139	6	—	—	—	—	—	—	8	88	79	80	भीखोड़ाई नई
430	29	384	23	5	1	4	—	37	5	2	—	279	593	बलाड़
528	54	458	43	—	—	12	5	58	6	32	14	431	758	भीखोड़ाई जूनी
324	2	305	2	2	—	—	—	17	—	4	205	201	250	स्वामीजी-की-ढाणी
91	—	91	—	—	—	—	—	—	—	—	—	73	177	कजोई
3,205	255	2,577	167	76	56	97	3	455	29	132	1,142	2,312	3,479	फलसूंड

DISTRICT : 12. JAISALMER

TOWNS : I JAISALMER, II. POKARAN

URBAN PRIMARY CENSUS ABSTRACT

Location Code No. लोकेशन कोड नं.	Name of Town/Ward नगर/वार्ड का नाम	Area (in Sq. km) क्षेत्रफल (वर्ग कि. मी. में)	Occupied Residential Houses आबाद आवासीय मकानों की संख्या	No. of Households परिवारों की संख्या	Total Population (including Institutional and Houseless Population) कुल जनसंख्या (संस्थागत एवं बेघरबार जनसंख्या सहित)			Scheduled Castes अनुसूचित जातियां		Scheduled Tribes अनुसूचित जनजातियां		Literates साक्षर	
					P व्यक्ति	M पुरुष	F स्त्री	M पुरुष	F स्त्री	M पुरुष	F स्त्री	M पुरुष	F स्त्री
1	2	3	4	5	6	7	8	9	10	11	12	13	14
12/I	**JAISALMER TOWN**	**4,365**	**4,390**	**22,041**	**12,739**	**9,302**	**1,152**	**764**	**265**	**190**	**8,604**	**3,238**
	Ward No. 1	239	239	1,177	637	540	5	2	6	2	444	244
	Ward No. 2	333	341	1,531	873	658	67	48	101	77	553	187
	Ward No. 3	443	443	1,554	953	601	63	34	28	17	644	225
	Ward No. 4	201	201	1,013	545	468	2	3	—	—	385	149
	Ward No. 5	214	214	994	528	466	—	—	1	—	408	257
	Ward No. 6	279	279	1,430	756	674	4	5	2	2	628	454
	Ward No. 7	242	242	1,182	636	546	8	14	—	—	513	309
	Ward No. 8	197	197	958	501	457	1	—	—	—	382	240
	Ward No. 9	278	278	1,508	836	672	392	328	6	3	381	42
	Ward No. 10	173	173	959	500	459	—	—	—	—	308	135
	Ward No, 11	224	224	1,130	624	506	4	2	—	—	465	189
	Ward No. 12	214	214	1,243	638	605	1	1	2	—	435	109
	Ward No. 13	472	472	2,662	1,836	826	236	135	28	21	1,309	318
	Ward No. 14	310	310	1,460	801	659	174	144	13	14	440	139
	Ward No. 15	198	198	960	529	431	35	22	—	—	337	129
	Ward No. 16	348	365	2,280	1,546	734	160	26	78	54	972	112
12/II	**POKARAN TOWN**	**2,071**	**2,081**	**10,886**	**6,128**	**4,758**	**749**	**594**	**222**	**152**	**3,400**	**994**
	Ward No. 1	306	310	1,497	896	601	1	2	—	—	728	297
	Ward No. 2	214	214	1,240	645	595	2	1	—	—	413	204
	Ward No. 3	159	159	1,049	552	497	48	51	34	27	114	8
	Ward No. 4	172	172	888	454	434	28	28	—	—	289	106
	Ward No. 5	158	158	858	450	408	57	64	—	—	312	123
	Ward No. 6	142	142	653	358	295	6	2	2	1	234	72
	Ward No. 7	262	266	1,502	939	563	225	152	120	77	487	49
	Ward No. 8	334	336	1,408	865	543	375	292	66	47	510	104
	Ward No. 9	143	143	809	452	357	7	2	—	—	122	7
	Ward No. 10	181	181	982	517	465	—	—	—	—	191	24

नगरीय प्राथमिक जनगणना सार

जिला : 12. जैसलमेर
नगर : I. जैसलमेर, II. पोकरण

Main Workers मुख्य काम करने वाले														
Total Main Workers कुल मुख्य काम करने वाले (I-IX)		Cultivators काश्तकार (I)		Agricultural Labourers खेतिहर मजदूर (II)		Household Industry, Manufacturing, Processing, Servicing and Repairs पारिवारिक उद्योग, उत्पादन, संसाधन, सर्विसिंग व मरम्मत [V (a)]		Other Workers अन्य काम करने वाले [III,IV,V (b) & VI to IX]		Marginal Workers सीमांतिक काम करने वाले		Non-Workers काम न करने वाले		Name of Town/Ward नगर/वार्ड का नाम
M पुरुष	F स्त्री	M पुरुष	F स्त्री	M पुरुष	F स्त्री	M पुरुष	F स्त्री	M पुरुष	F स्त्री	M पुरुष	F स्त्री	M पुरुष	F स्त्री	
15	16	17	18	19	20	21	22	23	24	25	26	27	28	2
6,644	**343**	**262**	**45**	**89**	**—**	**189**	**28**	**6,104**	**270**	**35**	**60**	**6,060**	**8,899**	**जैसलमेर टाउन**
291	14	14	—	—	—	3	—	274	14	—	—	346	526	वार्ड नं. 1
470	68	46	31	1	—	—	—	423	37	4	8	399	582	वार्ड नं. 2
538	33	19	—	—	—	—	—	519	33	3	2	412	566	वार्ड नं. 3
251	14	4	—	—	—	—	—	247	14	—	—	294	454	वार्ड नं. 4
249	8	9	—	—	—	—	—	240	8	—	—	279	458	वार्ड नं. 5
383	11	6	1	—	—	—	—	377	10	1	—	372	663	वार्ड नं. 6
292	17	7	—	2	—	8	1	275	16	4	5	340	524	वार्ड नं. 7
237	9	5	—	—	—	—	—	232	9	2	1	262	447	वार्ड नं. 8
345	42	12	10	78	—	3	25	252	7	13	23	478	607	वार्ड नं. 9
238	4	1	—	—	—	—	1	237	3	—	1	262	454	वार्ड नं. 10
266	5	—	—	1	—	71	1	194	4	1	4	357	497	वार्ड नं. 11
290	7	1	—	3	—	73	—	213	7	—	—	348	598	वार्ड नं. 12
1,282	52	10	—	2	—	1	—	1,269	52	2	7	552	767	वार्ड नं. 13
394	21	2	—	1	—	28	—	363	21	1	9	406	629	वार्ड नं. 14
242	10	2	2	—	—	2	—	238	8	1	—	286	421	वार्ड नं. 15
876	28	124	1	1	—	—	—	751	27	3	—	667	706	वार्ड नं. 16
2,897	**105**	**530**	**18**	**119**	**6**	**282**	**8**	**1,966**	**73**	**11**	**179**	**3,220**	**4,474**	**पोकरण टाउन**
464	11	24	2	1	—	12	—	427	9	—	—	432	590	वार्ड नं. 1
293	17	2	—	4	1	70	6	217	10	3	1	349	577	वार्ड नं. 2
305	11	138	10	31	1	96	—	40	—	—	—	247	486	वार्ड नं. 3
221	10	19	—	14	—	—	—	188	10	—	—	233	424	वार्ड नं. 4
182	6	19	—	2	—	19	—	142	6	—	—	268	402	वार्ड नं. 5
167	5	7	—	1	—	6	—	153	5	—	—	191	290	वार्ड नं. 6
372	21	60	—	15	1	11	—	285	20	—	—	567	542	वार्ड नं. 7
412	6	89	—	2	—	17	—	304	6	1	—	452	537	वार्ड नं. 8
242	6	81	3	34	1	—	—	127	2	3	84	207	267	वार्ड नं. 9
239	12	91	3	14	2	51	2	83	5	4	94	274	359	वार्ड नं. 10

APPENDICES

परिशिष्ट

URBAN/VILLAGE PRIMARY CENSUS ABSTRACT

नगर / ग्राम प्राथमिक जनगणना सार

APPENDIX-I

परिशिष्ट—I

Total, Scheduled Castes and Scheduled Tribes Population— Urban Blockwise

अनुसूचित जातियों एवम् अनुसूचित जनजातियों की कुल जनसंख्या—नगरीय ब्लॉकवार

DISTRICT : 12. JAISALMER

जिला : 12. जैसलमेर

Location Code Number लोकेशन कोड नं.	Name of Town/Ward/ Urban Block नगर का नाम/वार्ड/ नगरीय ब्लॉक	Total Population कुल जनसंख्या	Scheduled Castes अनुसूचित जातियां	Scheduled Tribes अनुसूचित जनजातियां
1	2	3	4	5
18/12/1	**Jaisalmer जैसलमेर**	**22,041**	**1,916**	**455**
	Ward 1 वार्ड	**1,177**	**7**	**8**
	Block 1	627	—	6
	ब्लॉक 2	550	7	2
	Ward 2 वार्ड	**1,531**	**115**	**178**
	Block 3	540	24	5
	ब्लॉक 4	541	51	33
	5	450	40	140
	Ward 3 वार्ड	**1,554**	**97**	45
	Block 6	328	2	—
	ब्लॉक 7	541	28	17
	8	685	67	28
	Ward 4 वार्ड	**1,013**	**5**	—
	Block 9	602	—	—
	ब्लॉक 10	411	5	—
	Ward 5 वार्ड	**994**	—	**1**
	Block 11	473	—	—
	ब्लॉक 12	521	—	1
	Ward 6 वार्ड	**1,430**	**9**	**4**
	Block 13	393	—	—
	ब्लॉक 14	384	1	—
	15	653	8	4
	Ward 7 वार्ड	**1,182**	**22**	—
	Block 16	391	12	—
	ब्लॉक 17	297	—	—
	18	494	10	—
	Ward 8 वार्ड	**958**	**1**	—
	Block 19	404	—	—
	ब्लॉक 20	554	1	—
	Ward 9 वार्ड	**1,508**	**720**	**9**
	Block 21	257	3	—
	ब्लॉक 22	454	98	1
	23	388	228	8
	24	409	391	—
	Ward 10 वार्ड	**959**	—	—
	Block 25	567	—	—
	ब्लॉक 26	392	—	—
	Ward 11 वार्ड	**1,130**	**6**	-
	Block 27	473	5	—
	ब्लॉक 28	657	1	—
	Ward 12 वार्ड	**1,243**	**2**	**2**
	Block 29	581	—	2
	ब्लॉक 30	662	2	—

APPENDIX-I

DISTRICT : 12. JAISALMER **जिला : 12. जैसलमेर**

Location Code Number लोकेशन कोड नं.	Name of Town/Ward/ Urban Block नगर का नाम/वार्ड/ नगरीय ब्लॉक	Total Population कुल जनसंख्या	Scheduled Castes अनुसूचित जातियां	Scheduled Tribes अनुसूचित जनजातियां
1	2	3	4	5
	Ward 13 वार्ड	**2,662**	**371**	**49**
	Block 31 ब्लॉक	441	166	1
	32	409	42	—
	33	642	99	48
	43	563	29	—
	44	607	35	—
	Ward 14 वार्ड	**1,460**	**318**	**27**
	Block 34 ब्लॉक	383	130	7
	35	357	58	—
	36	268	12	—
	37	452	118	20
	Ward 15 वार्ड	**960**	**57**	—
	Block 38 ब्लॉक	476	—	—
	39	484	57	—
	Ward 16 वार्ड	**2,280**	**186**	**132**
	Block 40 ब्लॉक	552	23	21
	41	438	11	10
	42	774	134	99
	45	516	18	2
18 12 11	Pokaran पोकरण	10,886	1343	374
	Ward 1 वार्ड	**1,497**	**3**	—
	Block 1 ब्लॉक	642	—	—
	2	616	—	—
	23	239	3	—
	Ward 2 वार्ड	**1,240**	**3**	—
	Block 3 ब्लॉक	608	3	—
	4	632	—	—
	Ward 3 वार्ड	**1,049**	**99**	**61**
	Block 5 ब्लॉक	847	99	61
	6	202	—	—
	Ward 4 वार्ड	**888**	**56**	—
	Block 7 ब्लॉक	416	1	—
	8	472	55	—
	Ward 5 वार्ड	**858**	**121**	—
	Block 9 ब्लॉक	440	107	—
	10	418	14	—
	Ward 6 वार्ड	**653**	**8**	**3**
	Block 11 ब्लॉक	285	8	3
	12	368	—	—
	Ward 7 वार्ड	**1,502**	**377**	**197**
	Block 13 ब्लॉक	653	207	183
	14	442	84	—
	15	407	86	9
	Ward 8 वार्ड	**1,408**	**667**	**113**
	Block 16 ब्लॉक	614	143	8
	17	283	62	92
	18	511	462	13
	Ward 9 वार्ड	**809**	**9**	—
	Block 19 ब्लॉक	483	9	—
	20	326	—	—
	Ward 10 वार्ड	**982**	—	—
	Block 21 ब्लॉक	430	—	—
	22	552	—	—

APPENDIX-II

परिशिष्ट-II

VILLAGES CLASSIFIED BY POPULATION SIZES

जनसंख्या के आकारानुसार ग्रामों का वर्गीकरण

DISTRICT : 12. JAISALMER — जिला : 12. जैसलमेर

Population Size जनसंख्या का आकार	Code No. कोड नम्बर	Name of the Village ग्राम का नाम	Population जनसंख्या 1981
1	2	3	4
TEHSIL : 1. JAISALMER		तहसील : 1. जैसलमेर	
Less than 200 (173)	1	Ghotadu	35
	2	Longwala	54
	3	Sadhowala	41
	4	Tanot	16
	5	Kishangarh	19
	6	Godhoowala	45
	7	Deetowala	7
	8	Bhutonwali	142
	12	Kakab	99
	13	Naga-ki-Dhani	132
	16	Hada	2
	23	Hingolawala	12
	24	Hansoowala	37
	25	Kalootala	50
	26	Ekal-ka-Par	165
	27	Dhawla-ka-Par	63
	29	Asoo-ka-Tala	70
	30	Shahgarh	41
	31	Mukne-ka-Tala	34
	33	Langtala	27
	34	Peerau	3
	37	Bhinda Mangliyawala	13
	39	Mahwa	4
	40	Thoohar	8
	41	Bachhiya Chhor	16
	43	Ratdau	28
	44	Ratwa	6
	45	Leloi	56
	46	Khariya	14
	47	Dorau	10
	48	Meethatala	30
	52	Ganesiya	27
	53	Sanger	1
	54	Birma	10
	56	Bandi	9
	57	Bhinda Deslonwala	14
	58	Adkiya	69
	59	Nayatala	168
	60	Geraja	31
	63	Malingda	54
	64	Turkon-ki-Basti	90
	69	Hema	129
	77	Ratta	16
	83	Buili	71
	102	Lakha	168
	106	Kandiyala	15
	108	Selat	144
	112	Pohar Doyam	122
	115	Bhadasar	185
	117	Tejawa	80
	119	Ram Kunda	1
	120	Chundhi	107
	121	Lidarwa with Deori-ki-Dhani	97
	123	Khanderon-ki-Dhani	65
	125	Dujasar	125
	128	Siyolon-ki-Basti	84
	130	Loona-ki-Basti	52
	133	Sagron-ki-Basti	43
	134	Hameeron-ki-Basti	185
	135	Chugoniyon-ki-Basti	96
	137	Suwar	69
	138	Rabhlau Fakironwala	164
	140	Mehnau	40
	141	Kulatala	13
	142	Bhinda Khara	22
	143	Shahra	37
	144	Mehrana	33
	145	Nijau	7
	148	Muradenwala	27
	149	Mehna	3
	150	Janiya	23

APPENDIX-II

DISTRICT : 12. JAISALMER

जिला : 12. जैसलमेर

Population Size जनसंख्या का आकार	Code No. कोड नम्बर	Name of the Village ग्राम का नाम	Population जनसंख्या 1981	Population Size जनसंख्या का आकार	Code No. कोड नम्बर	Name of the Village ग्राम का नाम	Population जनसंख्या 1981
1	2	3	4	1	2	3	4
	151	Shekhar	5		229	Jetha	89
	159	Bachhiya	7		231	Sujiya	57
	160	Buranwali	9		239	Sagra	138
	162	Lalewali	6		240	Bhojka	147
	164	Batoi Rahimwali	15		243	Bhojasar	99
	166	Basana	30		246	Moklayat	16
	167	Maghla	40		249	Sadia @ Dadiya	62
	169	Indewali	12		250	Darbariyon-ka-Gaon	67
	170	Asoda	14		252	Seron-ki-Dhani	131
	171	Kuntara	8		253	Bhiyan	20
	172	Babuwali	2		255	Jayan	23
	173	Gajau	13		257	Dhauwa	119
	174	Patanwali	17		258	Jiyai	50
	176	Maghalwali	8		259	Moondri	182
	177	Mithi Kui	11		260	Ganeshdas-ki-Dhani	8
	178	Beeryali	20		265	Kumbhar Kotha	168
	180	Jhalariya	56		267	Tejsi	159
	181	Kiradwali	8		270	Koriya	137
	185	Kalau	9		272	Akralapar	50
	186	Bhiloi	8		273	Lambapar	71
	188	Harda	27		277	Mithrau Kharawa	173
	189	Harnau	84		278	Kerla	156
	190	Jhanda Khara	28		284	Senag	11
	191	Jhanda Meetha	9		287	Nediya	47
	192	Relna	20		289	Piparla	63
	195	Soma	6		290	Polji-ki-Dhani	156
	197	Bhoon	12		293	Joga	62
	198	Murar	96		296	Jeraj	136
	199	Karamwala	66		297	Asayacha	167
	202	Samejan-ka-Par	33		298	Sangana	107
	204	Mehboob-ka-Par	54		307	Lala	50
	205	Matwon-ki-Basti	1		309	Chhodiya	139
	206	Ganga	58		310	Bhopa	129
	207	Neemba	97		312	Bola	56
	209	Jamra	104		313	Modha Ganeshpura	68
	211	Nimbiya	8		315	Sirwa	103
	215	Jajiya	38		323	Koruwa	174
	216	Megwalon-ki-Dhani	158		324	Sanda	179
	219	Moolsagar	98		325	Manda	81
	224	Kalyanghat	97		326	Asloi	185
	226	Chahdoo	110		329	Khariya (Jethwai)	199

APPENDIX-II

DISTRICT : 12. JAISALMER

जिला : 12. जैसलमेर

Population Size जनसंख्या का आकार	Code No. कोड नम्बर	Name of the Village ग्राम का नाम	Population जनसंख्या 1981
1	2	3	4
	330	Katha	67
	335	Antia	120
	337	Jodha	112
	338	Ala	67
	339	Happa (Kalan & Khurd)	108
	330	Geraja	178
	341	Muliya	141
	344	Chanpa	64
	349	Kathoda	140
	351	Khyala	132
	353	Jaswa	79
	357	Punasar	46
	363	Sada	124
	364	Sadhuwa	157
	369	Nada	122
	370	Pancha	114
	374	Basda	117
	379	Sodat	174
	388	Beermani	68
	390	Bogniyai	131
200—499 (115)	9	Bada	207
	10	Tejpala	431
	11	Naga	434
	14	Sadhna	219
	15	Raimala	309
	18	Raghwa	489
	20	Netsi	314
	61	Muhar	247
	62	Meerwala	379
	70	Serwa	227
	71	Joga	454
	73	Mokla	408
	75	Kheeya Raharki	289
	76	Kheeya	335
	78	Nehdai	405
	79	Mandha	356
	81	Arjana	373
	82	Deega	318
	86	Rehrund	208
	87	Balana	318
	95	Deuga	299
	96	Kanod Beerma	244
	97	Kanod Rawlotan	419
	98	Mandhau	456
	99	Sadrau (Pohar)	391
	100	Sankhla	281
	101	Boha	345
	105	Goga Deo	267
	109	Kathodi	434
	110	Chaudhariya	226
	114	Lanela	452
	126	Salkhan	360
	127	Keshavon-ki-Basti	342
	136	Bhuwana	200
	200	Dhanana	485
	201	Rahoo-ka-Par	246
	203	Dabri	244
	208	Bida	212
	210	Dhuliya	278
	212	Khabha	290
	213	Damodara	256
	214	Dedha	447
	217	Manpiya	236
	218	Kahala	214
	220	Amar Sagar	402
	221	Bada Bag	349
	222	Jethwai	353
	223	Kishangbat	294
	227	Jaisoorana	310
	236	Jawandh Jooni	345
	237	Jawandh (Nai)	282
	242	Sanwala	222
	244	Righwa	400
	245	Thaiyat	235
	247	Basanpeer Jooni	444
	248	Basanpeer Southern	288
	251	Dabla	488
	256	Hansuwa	311
	261	Sata	353
	262	Kuldhar	230
	263	Peethala	391

APPENDIX-II

DISTRICT : 12. JAISALMER

जिला : 12. जैसलमेर

Population Size जनसंख्या का आकार	Code No. कोड नम्बर	Name of the Village ग्राम का नाम	Population जनसंख्या 1981	Population Size जनसंख्या का आकार	Code No. कोड नम्बर	Name of the Village ग्राम का नाम	Population जनसंख्या 1981
1	2	3	4	1	2	3	4
	264	Sapla	441		361	Mehreri	231
	266	Baran	220		362	Pabnasar	360
	268	Dhaneli	312		366	Bhiyasar	336
	269	Hatar	448		371	Harbha	301
	271	Phaledi	373		372	Kotha	387
	275	Karda	242		377	Guhra	320
	276	Pochina	455		378	Gajsingh-ka-Gaon	309
	280	Dav	460		381	Jogidas-ka-Gaon	470
	285	Kotri	410		383	Kunda	438
	286	Gorera	201		384	Neembali	268
	288	Peetbalai	231		391	Toga	218
	291	Bhoo	386		392	Nimba	297
	294	Dhanwa	214		393	Sajeet	212
	295	Akal Jodha	468				
	300	Chhor	426	500—999 (40)	17	Seuwa	535
	303	Rasla	477		28	Bandha	588
	304	Achla	244		65	Siyambar	745
	305	Mehrajodh	226		67	Kuchhri	576
	306	Karda	303		72	Sonoo	845
	308	Samwata	493		80	Sultana	637
	314	Unda	236		84	Bahla	787
	317	Bhakrani	313		88	Tadana	766
	318	Sitodai	399		103	Dewa	981
	319	Ugawa	307		107	Motikilon-ki-Dhani	540
	320	Narsingh-ki-Dhani	352		111	Hadda	597
	321	Bhopa	328		113	Bharamsar with Vaisakhi	568
	327	Janra	434		118	Roopsi	758
	328	Chhatogar (Sala)	318		124	Chhatrol	740
	331	Phuliya	384		131	Kanoi	933
	333	Tejrawa	237		132	Sam	560
	342	Sobh	430		225	Hameera	883
	343	Adbala	412		233	Sodha Kanwar	598
	345	Nagraja	357		234	Delasar	819
	347	Beejhota	222		235	Dhaysar	508
	348	Megha	288		238	Bhairwa	634
	350	Rama	439		241	Bhogoo-ka-Gaon	622
	352	Somliyai	259		274	Loonar	766
	354	Koda	349		281	Bersiyali	623
	356	Bhelani	334		282	Khuri	785
	358	Lakhmana	203		283	Dhoba	701
	359	Kodiyasar	383		292	Kinta	786

APPENDIX-II

DISTRICT : 12. JAISALMER

जिला : 12. जैसलमेर

Population Size जनसंख्या का आकार	Code No. कोड नम्बर	Name of the Village ग्राम का नाम	Population जनसंख्या 1981	Population Size जनसंख्या का आकार	Code No. कोड नम्बर	Name of the Village ग्राम का नाम	Population जनसंख्या 1981
1	2	3	4	1	2	3	4
	302	Duwara	550		32	Ganesiya Kot	—
	334	Sehdar	558		35	Hakra	—
	336	Bambhara	565		36	Jhanda Madhujawala	—
	346	Chelak	662		38	Sodrau	—
	355	Sangar	802		42	Mamdau	—
	365	Fatehgarh	583		49	Mochiyonwala	—
	367	Rewari	716		50	Chandrau	—
	368	Kapuriya	549		51	Meethdau Sachetan	—
	373	Deora	907		55	Chakrau	—
	380	Tejmalta	866		89	Keroo	—
	382	Kohra	501		90	Tawarki	—
	387	Randha	602		91	Mengi	—
	389	Modha	588		92	Khara Narayatan	—
					93	Ainta	—
1,000—1,999 (16)	66	Khuiyala	1,620		94	Khardi	—
	68	Habur	1,068		104	Suthron-ki-Dhani	—
	74	Parewar	1,194		116	Bhatiya Khadeen	—
	228	Chandhana	1,767		122	Tawariya	—
	254	Jaisalmer (Rural)	1,138		129	Lakhmanon-ki-Basti	—
	279	Myajlar	1,638		139	Rabhlau Rajronwala	—
	299	Badodagaon	1,571		146	Khariya (Maikhan)	—
	301	Moolana	1,198		147	Badhwa	—
	311	Devi Kot	1,047		152	Jamdau	—
	332	Santo	1,461		153	Khui Fetu-Janwali @ Khadoojanwali	—
	360	Dangri	1,571				
	375	Baiya	1,219		154	Jasiya	—
	376	Jheejaniyali	1,329		155	Karta	—
	385	Mandli with Mehron-ki-Dhani	1,052		156	Lohar	—
					157	Asooda	—
	386	Lakha	1,190		158	Tharai	—
	394	Mandai	1,009		161	Kundhau	—
					163	Botoi Jeewanwali	—
2,000—4,999 (2)	19	Ramgarh	3,019		165	Bagnau	—
	85	Mohangarh	2,870		168	Kangoor	—
					175	Dhaloowali	—
5,000—9,999		Nil	Nil		179	Akanwali	—
					182	Jiyau Khara	—
10,000 & above		Nil	Nil		183	Bichau	—
					184	Sumrau	—
Uninhabited	21	Gamnawala	—		187	Hotiya	—
Villages (48)	22	Kali Bhar	—		193	Khabdela	—

APPENDIX-II

DISTRICT : 12. JAISALMER

जिला : 12. जैसलमेर

Population Size जनसंख्या का आकार	Code No. कोड नम्बर	Name of the Village ग्राम का नाम	Population जनसंख्या 1981
1	2	3	4
	194	Mungel	—
	196	Nichoowali	—
	230	Maligara	—
	232	Arjanhar	—
	316	Cheecha	—
	322	Badhan	—
TEHSIL : 2. POKARAN		तहसील : 2. पोकरण	
Less than 200 (21)	2	Daduda	19
	4	Moharonwala	75
	5	Malasar	154
	6	Raichandwala	129
	8	Karnewala	172
	9	Kheroowala	139
	13	Akal-ka-Tala	187
	18	Hariyar	93
	29	Dhaleri	98
	30	Beethe-ka-Gaon	163
	35	Chandsar	170
	46	Galar	28
	47	Sarnayat	145
	57	Lohra	33
	58	Ratan-ki-Bassi	111
	71	Biliya	160
	81	Lakhasar	147
	89	Medwa	178
	91	Uchpadra	147
	99	Sangramsingh-ki-Dhani	152
	110	Rampuriya	80
200—499 (30)	7	Jaloowala	272
	10	Panna	337
	12	Khara	449
	16	Khariya	223
	17	Shekhonwala	345
	19	Ghantiyali	432
	21	Sakoriya	386
	26	Bharamsar	477
	34	Tota	216
	40	Bardana	342
	43	Sanda	432
	44	Rathora	350
	45	Dudiya	468
	48	Ekan	421
	49	Beeram Deora	279
	51	Mawa	446
	59	Chanani	444
	60	Mahesha-ki-Dhani	332
	70	Barli Manda	322
	74	Nananiyai	422
	78	Keraliya	327
	80	Madasar	451
	87	Bhankhri	465
	90	Barath-ka-Gaon	445
	92	Baloosingh-ki-Dhani	325
	94	Doodhiya	320
	104	Sakariya	383
	115	Kesoola-ka-Pana	431
	116	Bheekhorai Nai	400
	120	Kajoi	341
500—999 (33)	3	Bharewala	687
	11	Tawariwala	529
	15	Panche-ka-Tala	535
	22	Bhadariya	597
	27	Bodana	631
	32	Didoo	688
	33	Ajasar	675
	37	Bhadariya	693
	41	Chhayan-I	797
	54	Khetolai	894
	61	Orhaniya	924
	62	Chacha	606
	67	Dhoorsar	513
	68	Ujla	998
	69	Barli Charanan	854
	72	Kelawa	805
	73	That	566

APPENDIX-II

DISTRICT : 12. JAISALMER

जिला : 12. जैसलमेर

Population Size जनसंख्या का आकार	Code No. कोड नम्बर	Name of the Village ग्राम का नाम	Population जनसंख्या 1981	Population Size जनसंख्या का आकार	Code No. कोड नम्बर	Name of the Village ग्राम का नाम	Population जनसंख्या 1981
1	2	3	4	1	2	3	4
	75	Modardi	529		77	Sanawara	1,142
	76	Chok	847		85	Madwa	1,718
	79	Neran	585		86	Jhalariya	1,401
	82	Khuhera	501		88	Padroda	1,060
	84	Gudi	636		95	Jaimlan	1,676
	96	Loona Khurd	951		98	Bhaisra	1,657
	97	Baiteena	505		105	Jhabra	1,571
	100	Khelana	693		107	Dantal	1,297
	101	Loona Kalan	637		114	Badhewa	1,879
	102	Jhalora Pokaran	839		117	Balar	1,333
	106	Phoolasar	537		118	Bheekhorai Jooni	1,817
	108	Jhalora Bhatiyan	715				
	111	Bonada	712	2,000—4,999 (6)	14	Nachna	2,741
	112	Rajgarh	691		28	Nokh	2,587
	113	Ola	763		50	Ram Deora	2,532
	119	Swamijee-ki-Dhani	986		83	Sankra	3,340
					103	Ratdiya	2,466
1,000—1,999 (23)	20	Satyaya	1,310		109	Raj Mathai	4,284
	23	Away	1,350				
	24	Chinnoo	1,684	5,000—9,999 (1)	93	Bhaniyana	6,542
	25	Madasar	1,171				
	31	Askandra	1,114				
	39	Loharki	1,401	10,000 & above	121	Phalsoond	10,525
	42	Chhayan-II	1,030				
	55	Dholiya	1,348	Uninhabited	2	Rohironwala	—
	56	Lathi	1,787	Villages (5)	36	Eta	—
	63	Gomat	1,503		38	Nawa Tala	—
	64	Pokaran (Rural)	1,750		52	Kala	—
	65	Lawan	1,690		53	Malka	—

SPECIAL PRIMARY CENSUS ABSTRACT FOR SCHEDULED CASTES AND SCHEDULED TRIBES

अनुसूचित जाति एवं अनुसूचित जनजाति से सम्बन्धित विशेष प्राथमिक जनगणना सार

LIST OF SCHEDULED CASTES AND SCHEDULED TRIBES—RAJASTHAN

As per Scheduled Castes and Scheduled Tribes (Amendment) Act, 1976

SCHEDULED CASTES

Adi Dharmi

Aheri

Badi

Bagri, Bagdi

Bairwa, Berwa

Bajgar

Balai

Bansphor, Bansphod

Baori

Bargi, Vargi, Birgi

Bawaria

Bedia, Beria

Bhand

Bhangi, Chura, Mehtar, Olgana, Rukhi, Malkana, Halalkhor, Lalbegi, Balmiki, Valmiki, Korar, Zadmalli

Bidakia

Bola

Chamar, Bhambhi, Bambhi, Bhambi, Jatia, Jatav, Jatava, Mochi, Raidas, Rohidas, Regar, Raigar, Ramdasia, Asadaru, Asodi Chamadia, Chambhar, Chamgar, Haralayya Harali, Khalpa, Machigar, Mochigar, Madar, Madig, Telegu Mochi, Kamati-Mochi, Ranigar Rohit, Samgar

Chandal

Dabgar

Dhanak, Dhanuk

Dhankia

Dhobi

Dholi

Dome, Dom

Gandia

Garancha, Ganeha

Garo, Garura, Gurda, Garoda

Gavaria

Godhi

Jingar

Kalbelia, Sapera

Kamad, Kamadia

Kanjar, Kunjar

Kapadia Sansi

Khangar

Khatik

Koli, Kori

Kooch Band, Kuchband

Koria

Madari, Bazigar

Mahar, Taral, Dhegumegu

Mahyavanshi, Dhed, Dheda, Vankar, Maru Vankar

Majhabi

Mang, Matang, Minimadig

Mang Garodi, Mang Garudi

Megh, Meghval, Meghwal, Menghvar

Mehar

Nat, Nut

Pasi

Rawal

Salvi

Sansi

Santia, Satia

Sarbhangi

Sargara

Singiwala

Thori, Nayak

Tirgar, Tirbanda

Turi

SCHEDULED TRIBES

Bhil, Bhil Garasia, Dholi Bhil, Dungri Bhil, Dungri Garasia, Mewasi Bhil, Rawal Bhil, Tadvi Bhil, Bhagalia, Bhilala, Pawara, Vasava, Vasave

Bhil Mina

Damor, Damaria

Dhanka, Tadvi, Tetaria, Valvi

Garasia (excluding Rajput Garasia)

Kathodi, Katkari, Dhor Kathodi, Dhor Katkari, Son Kathodi, Son Katkari

Kokna, Kokni, Kukna

Koli Dhor, Tokre Koli, Kolcha, Kolgha

Mina

Naikda, Nayaka, Cholivala Nayaka, Kapadia Nayaka, Mota Nayaka, Nana Nayaka

Patelia

Seharia, Sehria, Sahariya

DISTRICT : 12. JAISALMER

PRIMARY CENSUS ABSTRACT FOR SCHEDULED CASTES

Sl. No. क्रम संख्या	District/Tehsil/ U.A./City/Town जिला/तहसील/ नगरीय समूह/शहर/नगर	Total Rural Urban कुल ग्रामीण नगरीय	No. of Households with S.C. Members परिवारों की संख्या जिन अनुसूचित जातियों के सदस्यों सहित	Total Scheduled Castes Population अनुसूचित जातियों की कुल जनसंख्या			Literates साक्षर			MAIN मुख्य					
										Total Main Workers कुल मुख्य काम करने वाले (I—IX)			Cultivators काश्तकार (I)		
				P व्यक्ति	M पुरुष	F स्त्री	P व्यक्ति	M पुरुष	F स्त्री	P व्यक्ति	M पुरुष	F स्त्री	P व्यक्ति	M पुरुष	F स्त्री
1	2	3	4	5	6	7	8	9	10	11	12	13	14	15	16
DISTRICT : 12. JAISALMER		**Total**	**6,465**	**35,284**	**18,805**	**16,479**	**3,357**	**3,255**	**102**	**10,995**	**10,027**	**968**	**6,674**	**6,260**	**414**
		Rural	**5,828**	**32,025**	**16,904**	**15,121**	**2,337**	**2,301**	**36**	**10,037**	**9,197**	**840**	**6,570**	**6,165**	**405**
		Urban	**637**	**3,259**	**1,901**	**1,358**	**1,020**	**954**	**66**	**958**	**830**	**128**	**104**	**95**	**9**
1.	Jaisalmer Tehsil	T	3,680	19,628	10,421	9,207	2,140	2,062	78	5,932	5,473	459	2,965	2,826	139
		R	3,285	17,712	9,269	8,443	1,491	1,462	29	5,283	4,927	356	2,934	2,804	130
		U	395	1,916	1,152	764	649	600	49	649	546	103	31	22	9
	Jaisalmer (M)	U	395	1,916	1,152	764	649	600	49	649	546	103	31	22	9
2.	Pokaran Tehsil	T	2,785	15,656	8,384	7,272	1,217	1,193	24	5,063	4,554	509	3,709	3,434	275
		R	2,543	14,313	7,635	6,678	846	839	7	4,754	4,270	484	3,636	3,361	275
		U	242	1,343	749	594	371	354	17	309	284	25	73	73	—
	Pokaran (M)	U	242	1,343	749	594	371	354	17	309	284	25	73	73	—

अनुसूचित जातियों के लिए प्राथमिक जनगणना सार

जिला : 12. जैसलमेर

WORKERS काम करने वाले															
Agricultural Labourers खेतीहर मजदूर (II)			Household Industry, Manufacturing, Processing, Servicing and Repairs पारिवारिक उद्योग, उत्पादन, संसाधन, सर्विसिंग व मरम्मत [V(a)]			Other Workers अन्य काम करने वाले [III, IV, V(b) & VI–IX]			Marginal Workers सीमांतिक काम करने वाले			Non-Workers काम न करने वाले			District/Tehsil/ U.A./City/Town जिला/तहसील/ नगरीय समूह/शहर/नगर
P व्यक्ति	M पुरुष	F स्त्री	P व्यक्ति	M पुरुष	F स्त्री	P व्यक्ति	M पुरुष	F स्त्री	P व्यक्ति	M पुरुष	F स्त्री	P व्यक्ति	M पुरुष	F स्त्री	
17	18	19	20	21	22	23	24	25	26	27	28	29	30	31	2
719	**591**	**128**	**761**	**618**	**143**	**2,841**	**2,558**	**283**	**1,897**	**216**	**1,681**	**22,392**	**8,562**	**13,830**	**जिला : 12. जैसलमेर**
634	**506**	**128**	**687**	**569**	**118**	**2,146**	**1,957**	**189**	**1,863**	**209**	**1,654**	**20,125**	**7,498**	**12,627**	
85	**85**	**—**	**74**	**49**	**25**	**695**	**601**	**94**	**34**	**7**	**27**	**2,267**	**1,064**	**1,203**	
276	264	12	525	414	111	2,166	1,969	197	912	87	825	12,784	4,861	7,923	जैसलमेर तहसील
203	191	12	482	396	86	1,664	1,536	128	880	82	798	11,549	4,260	7,289	
73	73	—	43	18	25	502	433	69	32	5	27	1,235	601	634	
73	73	—	43	18	25	502	433	69	32	5	27	1,235	601	634	जैसलमेर (M)
443	327	116	236	204	32	675	589	86	985	129	856	9,608	3,701	5,907	पोकरण तहसील
431	315	116	205	173	32	482	421	61	983	127	856	8,576	3,238	5,338	
12	12	—	31	31	—	193	168	25	2	2	—	1,032	463	569	
12	12	—	31	31	—	193	168	25	2	2	—	1,032	463	569	पोकरण (M)

PRIMARY CENSUS ABSTRACT FOR SCHEDULED TRIBES

DISTRICT : 12. JAISALMER

Serial Number क्रम संख्या	District/Tehsil/ U.A./City/Town जिला/तहसील/ नगरीय समूह/शहर/नगर	Total Rural Urban कुल ग्रामीण नगरीय	No. of Households with S.T. Members परिवारों की संख्या जिन अनुसूचित जनजातियों के सदस्यों सहित	Total Scheduled Tribes Population अनुसूचित जनजातियों की कुल जनसंख्या			Literates साक्षर			MAIN मुख्य					
										Total Main Workers कुल मुख्य काम करने वाले (I—IX)			Cultivators काश्तकार (I)		
				P व्यक्ति	M पुरुष	F स्त्री	P व्यक्ति	M पुरुष	F स्त्री	P व्यक्ति	M पुरुष	F स्त्री	P व्यक्ति	M पुरुष	F स्त्री
1	2	3	4	5	6	7	8	9	10	11	12	13	14	15	16
DISTT. : 12. JAISALMER		**Total**	**1,905**	**10,680**	**5,733**	**4,947**	**410**	**399**	**11**	**3,373**	**3,105**	**268**	**2,238**	**2,119**	**119**
		Rural	**1,732**	**9,851**	**5,246**	**4,605**	**292**	**285**	**7**	**3,068**	**2,849**	**219**	**2,108**	**2,014**	**94**
		Urban	**173**	**829**	**487**	**342**	**118**	**114**	**4**	**305**	**256**	**49**	**130**	**105**	**25**
1.	Jaisalmer Tehsil	T	1,150	6,134	3,337	2,797	264	254	10	1,960	1,792	168	1,081	1,014	67
		R	1,041	5,679	3,072	2,607	182	176	6	1,764	1,641	123	1,027	984	43
		U	109	455	265	190	82	78	4	196	151	45	54	30	24
	Jaisalmer (M)	U	109	455	265	190	82	78	4	196	151	45	54	30	24
2.	Pokaran Tehsil	T	755	4,546	2,396	2,150	146	145	1	1,413	1,313	100	1,157	1,105	52
		R	691	4,172	2,174	1,998	110	109	1	1,304	1,208	96	1,081	1,030	51
		U	64	374	222	152	36	36	—	109	105	4	76	75	1
	Pokaran (M)	U	64	374	222	152	36	36	—	109	105	4	76	75	1

अनुसूचित जनजातियों के लिए प्राथमिक जनगणना सार

जिला : 12. जैसलमेर

WORKERS काम करने वाले															
Agricultural Labourers खेतीहर मजदूर (II)			Household Industry, Manufacturing, Processing, Servicing and Repairs पारिवारिक उद्योग, उत्पादन, संसाधन, सर्विसिंग व मरम्मत [V(a)]			Other Workers अन्य काम करने वाले [III, IV, V(b) & VI–IX]			Marginal Workers सीमांतिक काम करने वाले			Non-Workers काम न करने वाले			District/Tehsil/ U.A./City/Town जिला/तहसील/ नगरीय समूह/शहर/नगर
P व्यक्ति	M पुरुष	F स्त्री	P व्यक्ति	M पुरुष	F स्त्री	P व्यक्ति	M पुरुष	F स्त्री	P व्यक्ति	M पुरुष	F स्त्री	P व्यक्ति	M पुरुष	F स्त्री	
17	18	19	20	21	22	23	24	25	26	27	28	29	30	31	2
259	**215**	**44**	**14**	**11**	**3**	**862**	**760**	**102**	**560**	**77**	**483**	**6,747**	**2,551**	**4,196**	**जिला : 12. जैसलमेर**
242	**200**	**42**	**13**	**10**	**3**	**705**	**625**	**80**	**557**	**76**	**481**	**6,226**	**2,321**	**3,905**	
17	**15**	**2**	**1**	**1**	—	**157**	**135**	**22**	**3**	**1**	**2**	**521**	**230**	**291**	
110	100	10	10	7	3	759	671	88	291	39	252	3,883	1,506	2,377	जैसलमेर तहसील
110	100	10	9	6	3	618	551	67	288	38	250	3,627	1,393	2,234	
—	—	—	1	1	—	141	120	21	3	1	2	256	113	143	
—	—	—	1	1	—	141	120	21	3	1	2	256	113	143	जैसलमेर (M)
149	115	34	4	4	—	103	89	14	269	38	231	2,864	1,045	1,819	पोकरण तहसील
132	100	32	4	4	—	87	74	13	269	38	231	2,599	928	1,671	
17	15	2	—	—	—	16	15	1	—	—	—	265	117	148	
17	15	2	—	—	—	16	15	1	—	—	—	265	117	148	पोकरण (M)

SPECIAL ANNEXURE

PANCHAYAT SAMITIWISE ABSTRACT OF VILLAGE DIRECTORY AND PRIMARY CENSUS ABSTRACT

विशिष्ठ अनुलग्नक

पंचायत समितिवार ग्राम निर्देशिका व प्राथमिक जनगणना सार

SPECIAL ANNEXURES

ABSTRACT OF VILLAGE DIRECTORY & PRIMARY CENSUS ABSTRACT

NOTE

1. The boundaries of the following Panchayat Samities in Jaisalmer District are coterminus with tehsil boundaries shown against their names :

Sl. No.	*Name of Panchayat Samiti*	*Name of tehsil with which the boundaries of the Panchayat Samiti shown in Col. 2 are coterminus*
1	2	3
1.	Jaisalmer	1 Pokaran
		2 Jaisalmer
2.	Sankra	1 Pokaran
3.	Sam	1 Jaisalmer

2. The list of villages (Special Annexure–I) shows the names of villages falling under various Panchayat Samities of Jaisalmer District, the geographical limits of which do not correspond with the geographical limits of the respective tehsil *i.e.* where the Panchayat Samiti boundaries are non-coterminus with the tehsil boundaries. In case of Panchayat Samities, boundaries of which are coterminus with the boundaries of respective tehsil, the list of villages obviously remains unaltered and hence has not been presented here separately. For such cases, the reader may consult the alphabetical list of villages of the respective tehsil.

3. The abstracts following these lists give the Village Directory (Special Annexure–II) and Primary Census Abstract (Special Annexure–III) data at the District/Tehsil/Panchayat Samiti levels.

SPECIAL ANNEXURE-I
विशिष्ट अनुलग्नक–I

PANCHAYAT SAMITIWISE LIST OF VILLAGES
पंचायत समितिवार ग्रामों की सूची

DISTRICT : 12. JAISALMER — जिला : 12. जैसलमेर

Sl. No. क्रम संख्या	Location Code No. लोकेशन कोड नं.	Name of Village	ग्राम का नाम
1	2	3	4
		PANCHAYAT SAMITI : 1. JAISALMER	
		पंचायत समिति : 1. जैसलमेर	
		TEHSIL : 2. POKARAN	तहसील : 2. पोकरण
1	12/2/1	Daduda	दादुडा
2	12/2/2	Rohironwala	रोहिडोंवाला
3	12/2/3	Bharewala	भारेवाला
4	12/2/4	Moharonwala	मोहरोंवाला
5	12/2/5	Malasar	मालासर
6	12/2/6	Raichandwala	रायचन्दवाला
7	12/2/7	Jaloowala	जालूवाला
8	12/2/8	Karnewala	करनेवाला
9	12/2/9	Kheroowala	खेरूवाला
10	12/2/10	Panna	पन्ना
11	12/2/11	Tawariwala	टावरीवाला
12	12/2/12	Khara	खारा
13	12/2/13	Akal-ka-Tala	आकल-का-तला
14	12/2/14	Nachna	नाचना
15	12/2/15	Panche-ka-Tala	पांचे-का-तला
16	12/2/16	Khariya	खारिया
17	12/2/17	Shekhonwala	शेखोंवाला
18	12/2/18	Hariyar	हरियार
19	12/2/19	Ghantiyali	घंटियाली
20	12/2/20	Satyaya	सत्याया
21	12/2/21	Sakariya	सकड़िया
22	12/2/22	Bhadariya	भदड़िया
23	12/2/23	Away	अवाय
24	12/2/24	Chinnoo	चिन्नू
25	12/2/25	Madasar	मदासर
26	12/2/26	Bharamsar	भारमसर
27	12/2/27	Bodana	बोडाना
28	12/2/28	Nokh	नोख
29	12/2/29	Dhaleri	ढालेरी
30	12/2/30	Beethe-ka-Gaon	बीठे-का-गांव
31	12/2/31	Askandra	आसकन्दरा
32	12/2/32	Didoo	दिदू
33	12/2/33	Ajasar	अजासर
34	12/2/34	Tota	टोटा
		PANCHAYAT SAMITI : 1. JAISALMER	
		पंचायत समिति : 1. जैसलमेर	
		TEHSIL : 1. JAISALMER	तहसील : 1. जैसलमेर
35	12/1/73	Mokla	मोकला
36	12/1/74	Parewar	पारेवर
37	12/1/75	Kheeya Raharki	खीया राहड़की
38	12/1/76	Kheeya	खीया
39	12/1/77	Ratta	रत्ता
40	12/1/78	Nehdai	नेहडाई
41	12/1/79	Mandha	मन्धा
42	12/1/80	Sultana	सुल्ताना
43	12/1/81	Arjana	अरजना
44	12/1/82	Deega	डीगा
45	12/1/84	Bahla	बाहला
46	12/1/85	Mohangarh	मोहनगढ़
47	12/1/86	Rehrund	रेहरुण्ड
48	12/1/87	Balana	बालाना
49	12/1/88	Tadana	ताडाना
50	12/1/89	Keroo	केरू
51	12/1/90	Tawarki	टावरकी
52	12/1/91	Mengi	मेनगी
53	12/1/92	Khara Narayatan	खारा नारायतां
54	12/1/93	Ainta	आइन्ता
55	12/1/94	Khardi	खारडी
56	12/1/95	Deuga	देऊगा
57	12/1/96	Kanod Beerma	कानोद बीरमा
58	12/1/97	Kanod Rawlotan	कानोद रावलोटान
59	12/1/98	Mandhau	मंढाउ

SPECIAL ANNEXURE–I
PANCHAYAT SAMITIWISE LIST OF VILLAGES

DISTRICT : 12. JAISALMER

जिला : 12. जैसलमेर

Sl. No. क्रम संख्या	Location Code No. लोकेशन कोड नं.	Name of Village	ग्राम का नाम
1	2	3	4
60	12/1/99	Sadrau (Pohar)	सदराऊ (पोहड़)
61	12/1/100	Sankhla	सांखला
62	12/1/101	Boha	बोहा
63	12/1/102	Lakha	लाखा
64	12/1/103	Dewa	देवा
65	12/1/104	Suthron-ki-Dhani	सुथरों-की-ढाणी
66	12/1/105	Gogadeo	गोगादेव
67	12/1/106	Kandiyala	कन्डीयाला
68	12/1/107	Motikilon-ki-Dhani	मोतीकीलों-की-ढाणी
69	12/1/108	Selat	सेलत
70	12/1/109	Kathodi	काठोडी
71	12/1/110	Chaudhariya	चौधरिया
72	12/1/111	Hadda	हड्डा
73	12/1/112	Pohar Doyam	पोहड़ दोयम
74	12/1/113	Bharamsar with Vaisakhi	भारमसर मय वैसाखी
75	12/1/114	Lanela	लानेला
76	12/1/115	Bhadasar	भादासर
77	12/1/116	Bhatiya Khadeen	भाटिया खाडीन
78	12/1/117	Tejawa	तेजावा
79	12/1/118	Roopsi	रूपसी
80	12/1/119	Ramkunda	रामकुण्डा
81	12/1/120	Chundhi	चुन्धी
82	12/1/121	Lidarwa with Deori-ki-Dhani	लिदरवा मय देवड़ी-की-ढाणी
83	12/1/122	Tawariya	टावरिया
84	12/1/123	Khaderon-ki-Dhani	खडेरों-की-ढाणी
85	12/1/124	Chhatrol	छतरोल
86	12/1/217	Manpiya	मानपिया
87	12/1/218	Kahala	कहाला
88	12/1/219	Moolsagar	मूलसागर
89	12/1/220	Amarsagar	अमरसागर
90	12/1/221	Bada Bag	बडा बाग
91	12/1/222	Jethwai	जेठवाई
92	12/1/223	Kishanghat	किशनघाट
93	12/1/224	Kalyanghat	कल्याणघट
94	12/1/225	Hameera	हमीरा
95	12/1/226	Chahdoo	चाहडू
96	12/1/227	Jaisoorana	जैसूराणा
97	12/1/228	Chandhana	चांधणा
98	12/1/229	Jetha	जेठा
99	12/1/230	Maligara	मालीगड़ा
100	12/1/231	Sujiya	सुजिया
101	12/1/232	Arjanhar	अर्जनहार
102	12/1/233	Sodha Kanwar	सोढा कंवर
103	12/1/234	Delasar	डेलासर
104	12/1/235	Dhaysar	धायसर
105	12/1/236	Jawandh Jooni	जावंध जूनी
106	12/1/237	Jawandh (Nai)	जावंध (नई)
107	12/1/238	Bhairwa	भैरवा
108	12/1/239	Sagra	सगरा
109	12/1/240	Bhojka	भोजका
110	12/1/241	Bhagoo-ka-Gaon	भगू-का-गांव
111	12/1/242	Sanwala	सांवला
112	12/1/243	Bhojasar	भोजासर
113	12/1/244	Righwa	रिघवा
114	12/1/245	Thaiyat	थईयात
115	12/1/246	Moklayat	मोकलायत
116	12/1/247	Basanpeer (Jooni)	वासनपीर (जूनी)
117	12/1/248	Basanpeer (Southern)	वासनपीर (दक्षिणी)
118	12/1/249	Sadia @ Dadiya	सादिया उर्फ दडिया
119	12/1/250	Darbariyon-ka-Gaon	दरबारियों-का-गांव
120	12/1/251	Dabla	डाबला
121	12/1/252	Seron-ki-Dhani	सेरों-की-ढाणी
122	12/1/253	Bhiyan	भीयां
123	12/1/254	Jaisalmer (Rural)	जैसलमेर (ग्रामीण)
124	12/1/255	Jayan	जायण
125	12/1/256	Hansuwa	हांसुवा
126	12/1/257	Dhauwa	धउवा
127	12/1/258	Jiyai	जियाई
128	12/1/259	Moondri	मून्दड़ी
129	12/1/260	Ganeshdas-ki-Dhani	गणेशदास-की-ढाणी
130	12/1/261	Sata	सता
131	12/1/262	Kuldhar	कुलधर
132	12/1/263	Peethala	पीथाला
133	12/1/284	Senag	सेनाग
134	12/1/285	Kotri	कोटड़ी
135	12/1/286	Gorera	गोरेरा
136	12/1/287	Nediya	नेडिया
137	12/1/288	Peethalai	पीथालाई
138	12/1/289	Piparla	पिपरला
139	12/1/290	Polji-ki-Dhani	पोलजी-की-ढाणी

SPECIAL ANNEXURE-I
PANCHAYAT SAMITIWISE LIST OF VILLAGES

DISTRICT : 12. JAISALMER

जिला : 12. जैसलमेर

Sl. No. क्रम संख्या	Location Code No. लोकेशन कोड नं.	Name of Village	ग्राम का नाम
1	2	3	4
140	12/1/291	Bhoo	भू
141	12/1/292	Kinta	किन्ता
142	12/1/293	Joga	जोगा
143	12/1/294	Dhanwa	धनवा
144	12/1/295	Akal Jodha	आकल जोधा
145	12/1/296	Jerat	जेरात
146	12/1/297	Asayacha	आसयचा
147	12/1/299	Badodagaon	बडोडागांव
148	12/1/321	Bhopa	भोपा
149	12/1/325	Manda	मन्दा
150	12/1/326	Asloi	आसलोई
151	12/1/327	Janra	जानरा
152	12/1/363	Soda	सोडा

PANCHAYAT SAMITI : 2. SANKRA
पंचायत समिति : 2. सांकड़ा

TEHSIL : 2. POKARAN

तहसील : 2. पोकरण

1	12/2/35	Chandsar	चांदसर
2	12/2/36	Eta	एटा
3	12/2/37	Bhadariya	भादरिया
4	12/2/38	Nawatala	नवातला
5	12/2/39	Loharki	लोहारकी
6	12/2/40	Bardana	बरडाना
7	12/2/41	Chhayan-I	छायण-I
8	12/2/42	Chhayan-II	छायण-II
9	12/2/43	Sanda	सांदा
10	12/2/44	Rathora	राठोड़ा
11	12/2/45	Dudiya	दुदिया
12	12/2/46	Galar	गलर
13	12/2/47	Sarnayat	सरनायत
14	12/2/48	Ekan	एकां
15	12/2/49	Beeram Deora	बीरम देवरा
16	12/2/50	Ram Deora	राम देवरा
17	12/2/51	Mawa	मावा
18	12/2/52	Kala	काला
19	12/2/53	Malka	मलका
20	12/2/54	Khetolai	खेतोलाई
21	12/2/55	Dhotiya	धोलिया
22	12/2/56	Lathi	लाठी
23	12/2/57	Lohra	लोहरा
24	12/2/58	Ratan-ki-Bassi	रतन-की-बस्सी
25	12/2/59	Chanani	चानणी
26	12/2/60	Mahesha-ki-Dhani	महेशा-की-ढाणी
27	12/2/61	Orhaniya	ओढ़ानिया
28	12/2/62	Chacha	चाचा
29	12/2/63	Gomat	गोमट
30	12/2/64	Pokaran (Rural)	पोकरण (ग्रामीण)
31	12/2/65	Lawan	लवां
32	12/2/66	Rayad	रायड
33	12/2/67	Dhoorsar	धूड़सर
34	12/2/68	Ujla	उजला
35	12/2/69	Barli Charanan	बड़ली चारणान
36	12/2/70	Barli Manda	बड़ली मांडा
37	12/2/71	Biliya	बिलिया
38	12/2/72	Kelawa	केलावा
39	12/2/73	That	थाट
40	12/2/74	Nananiyai	नानणीयाई
41	12/2/75	Modardi	मोडरडी
42	12/2/76	Chok	चोक
43	12/2/77	Sanawara	सनावड़ा
44	12/2/78	Keraliya	केरालिया
45	12/2/79	Neran	नेड़ान
46	12/2/80	Madasar	मदासर
47	12/2/81	Lakhasar	लखासर
48	12/2/82	Khuhra	खुहड़ा
49	12/2/83	Sankra	सांकड़ा
50	12/2/84	Gudi	गुडी
51	12/2/85	Madwa	माडवा
52	12/2/86	Jhalariya	झलारिया
53	12/2/87	Bhankhri	भांखरी
54	12/2/88	Padroda	पदरोडा
55	12/2/89	Medwa	मेडवा
56	12/2/90	Barath-ka-Gaon	बारठ-का-गांव
57	12/2/91	Uchpadra	उचपदरा
58	12/2/92	Baloosingh-ki-Dhani	बलूसिह-की-ढाणी
59	12/2/93	Bhaniyana	भाणियाणा
60	12/2/94	Doodhiya	दूधिया

SPECIAL ANNEXURE-I
PANCHAYAT SAMITIWISE LIST OF VILLAGES

DISTRICT : 12. JAISALMER — जिला : 12. जैसलमेर

Sl. No. क्रम संख्या	Location Code No. लोकेशन कोड नं.	Name of Village	ग्राम का नाम
1	2	3	4
61	12/2/95	Jaimlan	जैमलां
62	12/2/96	Loona Khurd	लूणा खुर्द
63	12/2/97	Baiteena	बैतीना
64	12/2/98	Bhaisra	भैंसड़ा
65	12/2/99	Sangramsingh-ki-Dhani	संग्रामसिंह-की-ढाणी
66	12/2/100	Khelana	खेलाणा
67	12/2/101	Loona Kalan	लूणा कलां
68	12/2/102	Jhalora Pokaran	झलोड़ा पोकरण
69	12/2/103	Ratdiya	रातडिया
70	12/2/104	Sakariya	सकड़िया
71	12/2/105	Jhabra	झाबरा
72	12/2/106	Phoolasar	फूलासर
73	12/2/107	Dantal	दांतल
74	12/2/108	Jhalora Bhatiyan	झलोड़ा भाटियान
75	12/2/109	Rajmathai	राजमथाई
76	12/2/110	Rampuriya	रामपुरिया
77	12/2/111	Bonada	बोनाडा
78	12/2/112	Rajgarh	राजगढ़
79	12/2/113	Ola	ओला
80	12/2/114	Badhewa	बाधेवा
81	12/2/115	Kesoola-ka-Pana	केसूला-का-पाना
82	12/2/116	Bheekhorai Nai	भीखोड़ाई नई
83	12/2/117	Balar	बलाड़
84	12/2/118	Bheekhorai Jooni	भीखोड़ाई जूनी
85	12/2/119	Swamiji-ki-Dhani	स्वामीजी-की-ढाणी
86	12/2/120	Kajoi	कजोई
87	12/2/121	Phalsoond	फलसूंड

PANCHAYAT SAMITI : 3. SAM
पंचायत समिति : 3. सम

TEHSIL : 1. JAISALMER — तहसील : 1. जैसलमेर

Sl. No. क्रम संख्या	Location Code No. लोकेशन कोड नं.	Name of Village	ग्राम का नाम
1	2	3	4
1	12/1/1	Ghotadu	घोटाडु
2	12/1/2	Longwala	लोंगवाला
3	12/1/3	Sadhowala	साधोवाला
4	12/1/4	Tanot	तनोट
5	12/1/5	Kishangarh	किशनगढ़
6	12/1/6	Godhoowala	गोधूवाला
7	12/1/7	Deetowala	दीतोवाला
8	12/1/8	Bhutonwali	भुटोंवाली
9	12/1/9	Bada	बडा
10	12/1/10	Tejpala	तेजपाला
11	12/1/11	Naga	नागा
12	12/1/12	Kakab	काकाब
13	12/1/13	Naga-ki-Dhani	नागा-की-ढाणी
14	12/1/14	Sadhna	साधना
15	12/1/15	Raimala	रायमला
16	12/1/16	Hada	हाडा
17	12/1/17	Seuwa	सेऊवा
18	12/1/18	Raghwa	राघवा
19	12/1/19	Ramgarh	रामगढ़
20	12/1/20	Netsi	नेतसी
21	12/1/21	Gamnawala	गमनावाला
22	12/1/22	Kalibhar	कालीभर
23	12/1/23	Hingolawala	हिंगोलावाला
24	12/1/24	Hansoowala	हांसूवाला
25	12/1/25	Kolootala	कोलूतला
26	12/1/26	Ekal-ka-Par	ईकल-का-पार
27	12/1/27	Dhawla-ka-Par	ढवला-का-पार
28	12/1/28	Bandha	बांधा
29	12/1/29	Asoo-ka-Tala	आसू-का-तला
30	12/1/30	Shahgarh	शाहगढ़
31	12/1/31	Mukne-ka-Tala	मुकने-का-तला
32	12/1/32	Ganesiyakot	गणेशियाकोट
33	12/1/33	Langtala	लंगतला
34	12/1/34	Peerau	पीराऊ
35	12/1/35	Hakra	हाकड़ा
36	12/1/36	Jhanda Madhujawal	झण्डा माधुजावाल
37	12/1/37	Bhinda Mangaliyawala	भिण्डा मंगलियावाला

SPECIAL ANNEXURE-I
PANCHAYAT SAMITIWISE LIST OF VILLAGES

DISTRICT : 12. JAISALMER

जिला : 12. जैसलमेर

Sl. No. क्रम संख्या	Location Code No. लोकेशन कोड नं.	Name of Village	ग्राम का नाम
1	2	3	4
38	12/1/38	Sodrau	सोडराऊ
39	12/1/39	Mahwa	माहवा
40	12/1/40	Thoohar	थूहर
41	12/1/41	Bachhiya Chhor	बाछिया छोड़
42	12/1/42	Mamdau	मामदाऊ
43	12/1/43	Ratdau	रतडाऊ
44	12/1/44	Ratwa	रतवा
45	12/1/45	Leloi	लेलोई
46	12/1/46	Khariya	खारिया
47	12/1/47	Dorau	दोराऊ
48	12/1/48	Meethatala	मीठातला
49	12/1/49	Mochiyonwala	मोचीयोनवाला
50	12/1/50	Chandrau	चन्दराऊ
51	12/1/51	Meethdau Sachetan	मीठडाऊ सचेतान
52	12/1/52	Ganesiya	गनेसिया
53	12/1/53	Sanger	संगेर
54	12/1/54	Birma	बिरमा
55	12/1/55	Chakrau	चाकराऊ
56	12/1/56	Bandi	बांडी
57	12/1/57	Bhinda Deslonwala	भिण्डा देसलोंवाला
58	12/1/58	Adkiya	अडकिया
59	12/1/59	Nayatala	नयातला
60	12/1/60	Geraja	गेराजा
61	12/1/61	Muhar	मुहार
62	12/1/62	Meerwala	मीरवाला
63	12/1/63	Malingda	मालिंगडा
64	12/1/64	Turkon-ki-Basti	तुर्कों-की-बस्ती
65	12/1/65	Siyambar	सियाम्बर
66	12/1/66	Khuiyala	खुईयाला
67	12/1/67	Kuchhri	कुछड़ी
68	12/1/68	Habur	हाबुर
69	12/1/69	Hema	हेमा
70	12/1/70	Serwa	सेरवा
71	12/1/71	Joga	जोगा
72	12/1/72	Sonoo	सोनू
73	12/1/83	Buili	बुइली
74	12/1/125	Dujasar	डुजासर
75	12/1/126	Salkhan	सलखान
76	12/1/127	Keshavon-ki-Basti	केशवों-की-बस्ती
77	12/1/128	Siyalon-ki-Basti	सियालों-की-बस्ती
78	12/1/129	Lakhmanon-ki-Basti	लखमानोन-की-बस्ती
79	12/1/130	Loona-ki-Basti	लूना-की-बस्ती
80	12/1/131	Kanoi	कनोई
81	12/1/132	Sam	सम
82	12/1/133	Sagron-ki-Basti	सगरों-की-बस्ती
83	12/1/134	Hameeron-ki-Basti	हमीरों-की-बस्ती
84	12/1/135	Chhuganiyon-ki-Basti	छुगानियों-की-बस्ती
85	12/1/136	Bhuwana	भुवाना
86	12/1/137	Suwar	सुवार
87	12/1/138	Rabhlau Fakironwala	राभलाऊ फकीरोंवाला
88	12/1/139	Rabhlau Rajronwala	राभलाऊ राजड़ोनवाला
89	12/1/140	Mehnau	मेहणाऊ
90	12/1/141	Kulatala	कुलातला
91	12/1/142	Bhinda Khara	भीण्डा खारा
92	12/1/143	Shahra	शाहड़ा
93	12/1/144	Mehrana	मेहराणा
94	12/1/145	Nijau	निजाऊ
95	12/1/146	Khariya (Maikhan)	खारिया (माइखान)
96	12/1/147	Badhwa	बधवा
97	12/1/148	Muradenwala	मुरादेनवाला
98	12/1/149	Mehna	मेहणा
99	12/1/150	Janiya	जानिया
100	12/1/151	Shekhar	शेखर
101	12/1/152	Jamdau	जमडाऊ
102	12/1/153	Khui Fetu Janwali @ Khadoo Janwali	खुई फेतु जनवाली उर्फ खडू जनवाली
103	12/1/154	Jasiya	जसिया
104	12/1/155	Karta	कारटा
105	12/1/156	Lohar	लोहार
106	12/1/157	Asooda	आसूदा

SPECIAL ANNEXURE-I

PANCHAYAT SAMITIWISE LIST OF VILLAGES

DISTRICT : 12. JAISALMER

जिला . 12. जैसलमेर

Sl. No. क्रम संख्या	Location Code No. लोकेशन कोड नं.	Name of Village	ग्राम का नाम
1	2	3	4
107	12/1/158	Tharai	थरई
108	12/1/159	Bachhiya	बाछिया
109	12/1/160	Buranwali	बुरानवाली
110	12/1/161	Kundhau	कुन्ढाऊ
111	12/1/162	Lalewali	लालेवाली
112	12/1/163	Batoi Jeewanwali	बटोई जीवनवाली
113	12/1/164	Batoi Rahimwali	बटोई रहीमवाली
114	12/1/165	Bagnau	बगनाऊ
115	12/1/166	Basana	बसणा
116	12/1/167	Maghla	माघला
117	12/1/168	Kangoor	कंगूर
118	12/1/169	Indewali	इन्देवाली
119	12/1/170	Asoda	आसोडा
120	12/1/171	Kuntara	कुन्ताड़ा
121	12/1/172	Babuwali	बाबूवाली
122	12/1/173	Gajau	गजाऊ
123	12/1/174	Patanwali	पातनवाली
124	12/1/175	Dhaloowali	ढालूवाली
125	12/1/176	Maghalwali	माघलवाली
126	12/1/177	Mithikhui	मिठीखुई
127	12/1/178	Beeryali	बीरयाली
128	12/1/179	Akanwali	आकनवाली
129	12/1/180	Jhalariya	झालरिया
130	12/1/181	Kiradwali	किरडवाली
131	12/1/182	Jiyau Khara	जियाऊ खारा
132	12/1/183	Bichau	बिचाऊ
133	12/1/184	Sumrau	सुमराऊ
134	12/1/185	Kalau	कलाऊ
135	12/1/186	Bhiloi	भिलोई
136	12/1/187	Hotiya	होतिया
137	12/1/188	Harda	हरडा
138	12/1/189	Harnau	हरनाऊ
139	12/1/190	Jhanda Khara	झण्डा खारा
140	12/1/191	Jhanda Meetha	झण्डा मीठा
141	12/1/192	Relna	रेलना
142	12/1/193	Khabdela	खबडेला
143	12/1/194	Mungel	मुंगेल
144	12/1/195	Soma	सोमा
145	12/1/196	Nichoowali	निचूवाली
146	12/1/197	Bhoon	भून
147	12/1/198	Murar	मुरार
148	12/1/199	Karamwala	करमवाला
149	12/1/200	Dhanana	धानाना
150	12/1/201	Rahoo-ka-Par	राहू-का-पार
151	12/1/202	Samejan-ka-Par	समेजान-का-पार
152	12/1/203	Dabri	दबड़ी
153	12/1/204	Mehboob-ka-Par	मेहबूब-का-पार
154	12/1/205	Matwon-ki-Basti	मतवों-की-बस्ती
155	12/1/206	Ganga	गंगा
156	12/1/207	Neemba	नीम्बा
157	12/1/208	Bida	बीदा
158	12/1/209	Jamra	जामड़ा
159	12/1/210	Dhuliya	धुलिया
160	12/1/211	Nimbiya	निम्बिया
161	12/1/212	Khabha	खाभा
162	12/1/213	Damodara	दामोदरा
163	12/1/214	Dedha	डेढा
164	12/1/215	Jajiya	जाजिया
165	12/1/216	Megwalon-ki-Dhani	मेगवालों-की-ढाणी
166	12/1/264	Sapla	सपला
167	12/1/265	Kumhar Kotha	कुम्हार कोठा
168	12/1/266	Baran	बरान
169	12/1/267	Tejsi	तेजसी
170	12/1/268	Dhaneli	धाणेली
171	12/1/269	Hatar	हटार
172	12/1/270	Koriya	कोरिया
173	12/1/271	Phaledi	फलेडी
174	12/1/272	Akralapar	अकरालापार
175	12/1/273	Lambapar	लाम्बापार
176	12/1/274	Loonar	लूणार

SPECIAL ANNEXURE-I
PANCHAYAT SAMITIWISE LIST OF VILLAGES

DISTRICT : 12. JAISALMER — जिला : 12. जैसलमेर

Sl. No. क्रम संख्या	Location Code No. लोकेशन कोड नं.	Name of Village	ग्राम का नाम
1	2	3	4
177	12/1/275	Karda	करडा
178	12/1/276	Pochina	पोचिणा
179	12/1/277	Mithrau Kharawa	मिठराऊ खारावा
180	12/1/278	Kerla	केरला
181	12/1/279	Myajlar	म्याजलार
182	12/1/280	Dav	दव
183	12/1/281	Bersiyali	बेरसीयाली
184	12/1/282	Khuri	खुड़ी
185	12/1/283	Dhoba	धोबा
186	12/1/298	Sangana	सांगणा
187	12/1/300	Chhor	छोड़
188	12/1/301	Moolana	मूलाना
189	12/1/302	Duwara	दुवाड़ा
190	12/1/303	Rasla	रासला
191	12/1/304	Achla	अचला
192	12/1/305	Mehrajodh	मेहराजोध
193	12/1/306	Karda	करडा
194	12/1/307	Lala	लाला
195	12/1/308	Samwata	सामवता
196	12/1/309	Chhodiya	छोडिया
197	12/1/310	Bhopa	भोपा
198	12/1/311	Devikot	देवीकोट
199	12/1/312	Bola	बोला
200	12/1/313	Modha Ganeshpura	मोढा गणेशपुरा
201	12/1/314	Unda	उन्डा
202	12/1/315	Sirwa	सिरवा
203	12/1/316	Cheecha	चीचा
204	12/1/317	Bhakrani	भाकरानी
205	12/1/318	Sitodai	सितोडाई
206	12/1/319	Ugawa	उगावा
207	12/1/320	Narsingh-ki-Dhani	नरसिंह-की-ढाणी
208	12/1/322	Badhan	बाधण
209	12/1/323	Koruwa	कोरुवा
210	12/1/324	Sanda	सान्डा
211	12/1/328	Chhatogar (Sala)	छतोगर (साला)
212	12/1/329	Khariya (Jethwai)	खारिया (जेठवाई)
213	12/1/330	Katha	काठा
214	12/1/331	Phuliya	फुलिया
215	12/1/332	Santo	सन्तो
216	12/1/333	Tejrawa	तेजरावा
217	12/1/334	Sehdar	सेहडार
218	12/1/335	Antia	आंटिया
219	12/1/336	Bambhara	बम्भारा
220	12/1/337	Jodha	जोधा
221	12/1/338	Ala	आला
222	12/1/339	Happa (Kalan & Khurd)	हाप्पा (कलां और खुर्द)
223	12/1/340	Geraja	गेराजा
224	12/1/341	Muliya	मुलिया
225	12/1/342	Sobh	सोभ
226	12/1/343	Adbala	अडबाला
227	12/1/344	Chanpa	चांपा
228	12/1/345	Nagraja	नगराजा
229	12/1/346	Chelak	चेलक
230	12/1/347	Beejhota	बीझोता
231	12/1/348	Megha	मेघा
232	12/1/349	Kathoda	काठोडा
233	12/1/350	Rama	रामा
234	12/1/351	Khyala	ख्याला
235	12/1/352	Somliyai	सोमलियाई
236	12/1/353	Jaswa	जसवा
237	12/1/354	Koda	कोडा
238	12/1/355	Sangar	सांगड़
239	12/1/356	Bhelani	भेलाणी
240	12/1/357	Punasar	पुनासर
241	12/1/358	Lakhmana	लखमणा
242	12/1/359	Kodiyasar	कोडियासर
243	12/1/360	Dangri	डांगरी
244	12/1/361	Mehreri	मेहरेरी
245	12/1/362	Pabnasar	पाबनासर

SPECIAL ANNEXURE–I
PANCHAYAT SAMITIWISE LIST OF VILLAGES

DISTRICT : 12. JAISALMER

जिला : 12. जैसलमेर

Sl. No. क्रम संख्या	Location Code No. लोकेशन कोड नं.	Name of Village	ग्राम का नाम
1	2	3	4
246	12/1/364	Sadhuwa	साधुवा
247	12/1/365	Fatehgarh	फतेहगढ़
248	12/1/366	Bhiyasar	भियासर
249	12/1/367	Rewari	रेवड़ी
250	12/1/368	Kapuriya	कपुरिया
251	12/1/369	Nada	नादा
252	12/1/370	Pancha	पांचा
253	12/1/371	Harbha	हरभा
254	12/1/372	Kotha	कोठा
255	12/1/373	Deora	देवड़ा
256	12/1/374	Basda	बासडा
257	12/1/375	Baiya	बइया
258	12/1/376	Jheejaniyali	झीजनीयाली
259	12/1/377	Guhra	गुहड़ा
260	12/1/378	Gajsingh-ka-Gaon	गजसिंह-का-गांव
261	12/1/379	Sodat	सोडात
262	12/1/380	Tejmalta	तेजमालता
263	12/1/381	Jogidas-ka-Gaon	जोगीदास-का-गांव
264	12/1/382	Kohra	कोहरा
265	12/1/383	Kunda	कुण्डा
266	12/1/384	Neembali	नीम्बली
267	12/1/385	Mandli with Mehron-ki-Dhani	मंडली मय मेहरों-की-ढाणी
268	12/1/386	Lakha	लाखा
269	12/1/387	Randha	रणधा
270	12/1/388	Beermani	बीरमानी
271	12/1/389	Modha	मोढा
272	12/1/390	Boganiyai	बोगनीयाई
273	12/1/391	Toga	तोगा
274	12/1/392	Nimba	निम्बा
275	12/1/393	Sajeet	साजीत
276	12/1/394	Mandai	मडाई

SPECIAL ANNEXURE-II

PANCHAYAT SAMITIWISE ABSTRACT OF VILLAGE DIRECTORY

DISTRICT : 12. JAISALMER

Serial Number क्रम संख्या	District/Tehsil/ Panchayat Samiti जिला/तहसील/ पंचायत समिति	Total No. of Villages कुल ग्रामों की संख्या	Total Area of Village (in hectares) ग्राम का कुल क्षेत्रफल (हेक्टेयर में)	Total Population and Number of Households कुल जनसंख्या एवं परिवारों की संख्या	Amenities Available उपलब्ध जन सुविधायें	
					Educational शैक्षणिक	Medical चिकित्सा
1	2	3	4	5	6	7
	DISTRICT : 12. JAISALMER (Rural)	**515**	**3,814,523**	**210,155(38,486)**	**P(262)M(45)H(12) AC(139)O(2)**	**H(11)D(35)PHC(10) MH(1)PHS(13)MCW(1) FPC(2)O(2)**
1.	**Jaisalmer Panchayat Samiti**	**152**	**1,150,518**	**59,617(11,742)**	**P(91)M(12)H(4)AC(35) O(1)**	**H(2)D(10)PHS(3)PHC(2) FPC(1)O(1)**
	(i) Jaisalmer Tehsil	118	743,205	38,952(7,167)	P(68)M(7)H(2)AC(30)O(1)	D(6)PHS(2)O(1)
	(ii) Pokaran Tehsil	34	407,313	20,665(4,575)	P(23)M(5)AC(5)H(2)	H(2)D(4)PHC(2)PHS(1) FPC(1)
2.	**Sankra Panchayat Samiti**	**87**	**552,877**	**85,025(14,570)**	**P(88)M(21)AC(45)H(6)**	**H(5)D(11)PHC(4)PHS(6) MH(1)**
	(i) Pokaran Tehsil	87	552,877	85,025(14,570)	P(88)M(21)AC(45)H(6)	H(5)D(11)PHC(4)PHS(6) MH(1)
3.	**Sam Panchayat Samiti**	**276**	**2,111,128**	**65,513(12.174)**	**P(83)M(12)H(2)AC(59)O(1)**	**H(4)D(14)PHC(4)PHS(4) MCW(1)FPC(1)O(1)**
	(i) Jaisalmer Tehsil	276	2,111,128	65,513(12,174)	P(83)M(12)H(2)AC(59)O(1)	H(4)D(14)PHC(4)PHS(4) MCW(1)FPC(1)O(1)

विशिष्ट अनुलग्नक–II

पंचायत समितिवार ग्राम निर्देशिका सार

जिला : 12. जैसलमेर

LAND USE भूमि उपयोग (i.e. Land under different types of land use in hectares rounded to the nearest unit) (अर्थात् विभिन्न उपयोगों में आने वाला भू-क्षेत्र हेक्टेयर में निकटतम इकाई तक)						District/Tehsil/ Panchayat Samiti जिला/तहसील/ पंचायत समिति
Forest वन	Irrigated सिंचित	unirrigated (including fallow land) असिंचित (मय पड़त भूमि के)	Culturable waste (including gauchar and groves) कृषि योग्य बंजर भूमि (गोचर एवम् उपवन सहित)	Area not available for cultivation कृषि के लिए अनुपलब्ध क्षेत्र	Remarks टिप्पणी (including any place of religious, historical or archaeological interest) (धार्मिक, एतिहासिक अथवा पुरातत्त्व महत्त्व के स्थलों सहित)	
8	9	10	11	12	13	2
61,923	**184**	**363,036**	**2,978,116**	**411,264**	**N(183)T(305)M(37) C(40)**	**जिला : 12. जैसलमेर (ग्रामीण)**
60,082	**110**	**75,192**	**859,541**	**155,593**	**N(49)T(95)M(14)C(23)**	**जैसलमेर पंचायत समिति**
53,271	108	37,482	509,449	142,895	N(40)T(59)M(13)C(22)	(i) जैसलमेर तहसील
6,811	2	37,710	350,092	12,698	N(9)M(1)C(1)T(36)	(ii) पोकरण तहसील
—	**71**	**163,046**	**329,476**	**60,284**	**N(106)M(20)C(13)T(174)**	**सांकड़ा पंचायत समिति**
—	71	163,046	329,476	60,284	N(106)M(20)C(13)T(174)	(i) पोकरण तहसील
1,841	**3**	**124,798**	**1,789,099**	**195,387**	**N(28)T(36)M(3)C(4)**	**सम पंचायत समिति**
1,841	3	124,798	1,789,099	195,387	N(28)T(36)M(3)C(4)	(i) जैसलमेर तहसील

SPECIAL ANNEXURE—III

PANCHAYAT SAMITIWISE PRIMARY CENSUS ABSTRACT

DISTRICT : 12. JAISALMER

Serial Number क्रम संख्या	Name of District/Tehsil/ Panchayat Samiti जिला/तहसील/पंचायत समिति का नाम	Total No. of Villages कुल ग्रामों की संख्या	Area (in hectares) क्षेत्रफल (हैक्टेयर में)	Occupied Residential Houses आवाद आवासीय मकानों की संख्या	No. of Households परिवारों की संख्या	Total Population (including Institutional and Houseless Population) कुल जनसंख्या (संस्थागत एवं बेघरबार सहित)			Scheduled Castes अनुसूचित जातियां		Scheduled Tribes अनुसूचित जनजातियां		Literates साक्षर	
						P व्यक्ति	M पुरुष	F स्त्री	M पुरुष	F स्त्री	M पुरुष	F स्त्री	M पुरुष	F स्त्री
1	2	3	4	5	6	7	8	9	10	11	12	13	14	15
	DISTRICT : 12 JAISALMER (Rural)	**515**	**3,814,523**	**36,786**	**38,486**	**210,155**	**115,337**	**94,818**	**16,904**	**15,121**	**5,246**	**4,605**	**20,675**	**1,487**
1.	**Jaisalmer Panchayat Samiti**	**152**	**1,150,518**	**10,687**	**11,742**	**59,617**	**33,383**	**26,234**	**5,316**	**4,641**	**1,981**	**1,666**	**7,016**	**640**
	(i) Pokaran Tehsil	34	407,313	3,964	4,575	20,665	11,996	8,669	1,881	1,458	309	269	2,363	251
	(ii) Jaisalmer Tehsil	118	743,205	6,723	7,167	38,952	21,387	17,565	3,435	3,183	1,672	1,397	4,653	389
2.	**Sankra Panchayat Samiti**	**87**	**552,877**	**14,485**	**14,570**	**85,025**	**45,450**	**39,575**	**5,754**	**5,220**	**1,865**	**1,729**	**7,813**	**527**
	(i) Pokaran Tehsil	87	552,877	14,485	14,570	85,025	45,450	39,575	5,754	5,220	1,865	1,729	7,813	527
3.	**Sam Panchayat Samiti**	**276**	**2,111,128**	**11,614**	**12,174**	**65,513**	**36,504**	**29,009**	**5,834**	**5,260**	**1,400**	**1,210**	**5,846**	**320**
	(i) Jaisalmer Tehsil	276	2,111,128	11,614	12,174	65,513	36,504	29,009	5,834	5,260	1,400	1,210	5,846	320

विशिष्ट अनुलग्नक-III

पंचायत समितिवार प्राथमिक जनगणना सार

जिला : 12. जैसलमेर

Total Main Workers पूर्ण कालिक कार्य करने वाले		Cultivators काश्तकार (I)		Agricultural Labourers खेतिहर मजदूर (II)		Household Industry, Manufacturing, Processing, Servicing and Repairs पारिवारिक उद्योग, उत्पादन, संसाधन सर्विसिंग व मरम्मत [V(a)]		Other Workers अन्य काम करने वाले [III,IV,V(b) and VI to IX]		Marginal Workers सीमांतिक काम करने वाले		Non-Workers काम न करने वाले		Name of District/Tehsil/ Panchayat Samiti जिला/तहसील/ पंचायत समिति का नाम
M पुरुष	F स्त्री	M पुरुष	F स्त्री	M पुरुष	F स्त्री	M पुरुष	F स्त्री	M पुरुष	F स्त्री	M पुरुष	F स्त्री	M पुरुष	F स्त्री	
16	17	18	19	20	21	22	23	24	25	26	27	28	29	2
64,322	**3,689**	**42,587**	**2,183**	**1,943**	**445**	**1,232**	**267**	**18,560**	**794**	**1,547**	**8,427**	**49,468**	**82,702**	**जिला : 12. जैसलमेर (ग्रामीण)**
19,212	**1,099**	**10,756**	**389**	**602**	**120**	**460**	**162**	**7,394**	**428**	**276**	**1,632**	**13,895**	**23,503**	**जैसलमेर पंचायत समिति**
7,645	370	5,128	140	339	83	83	20	2,095	127	56	568	4,295	7,731	(i) पोकरण तहसील
11,567	729	5,628	249	263	37	377	142	5,299	301	220	1,064	9,600	15,772	(ii) जैसलमेर तहसील
24,999	**1,960**	**20,031**	**1,518**	**776**	**293**	**346**	**44**	**3,846**	**105**	**786**	**4,847**	**19,665**	**32,768**	**सांकड़ा पंचायत समिति**
24,999	1,960	20,031	1,518	776	293	346	44	3,846	105	786	4,847	19,665	32,768	(i) पोकरण तहसील
20,111	**630**	**11,800**	**276**	**565**	**32**	**426**	**61**	**7,320**	**261**	**485**	**1,948**	**15,908**	**26,431**	**सम पंचायत समिति**
20,111	630	11,800	276	565	32	426	61	7,320	261	485	1,948	15,908	26,431	(i) जैसलमेर तहसील