भारत की जनगणना 1981

शृंखला 11

मध्य प्रदेश

भाग XIII–क

ग्राम एवं नगर

निर्देशिका

जिला जनगणना पुस्तिका

जिला जबलपुर

के. सी दुबे,
भारतीय प्रशासनिक सेवा
निदेशक, जनगणना,
मध्य प्रदेश

1981 CENSUS—PUBLICATION PLAN

(1981 Census Publications, Series 11 in All India Series will be published in the following parts)

GOVERNMENT OF INDIA PUBLICATIONS

Part I- . . .	Administration Report-Enumeration
Part I-B . . .	Administration Report-Tabulation
Part II-A . . .	General Population Tables
Part II-B . . .	Primary Census Abstract
Part III . . .	General Economic Tables
Part IV . . .	Social and Cultural Tables
Part V . . .	Migration Tables
Part VI . . .	Fertility Tables
Part VII . . .	Tables on Houses and Disabled Population
Part VIII . . .	Household Tables
Part IX . . .	Special Tables on Scheduled Castes and Scheduled Tribes
Part X-A . . .	Town Directory
Part X-B . . .	Survey Reports on selected Towns
Part X-C . . .	Survey Reports on selected Villages
Part XI . . .	Ethnographic Notes and special studies on Scheduled Castes and Scheduled Tribes
Part XII . . .	Census Atlas
Paper 1 of 1982 . .	Primary Census Abstract for Scheduled Castes and Scheduled Tribes
Paper 1 of 1984 . .	Household Population by Religion of Head of Household

STATE GOVERNMENT PUBLICAT ONS

Part XIII-A and B District Census Handbook for each of the 45 districts in the State (Village and Town Directory and Primary Census Abstract)

विषय सूची
CONTENTS

			पृष्ठ Pages
1	प्राक्कथन	Foreword	I-IV
2	प्रस्तावना	Preface	V-VI
3	जिले का नक्शा	District Map	
4	महत्वपूर्ण आंकड़े	Important Statistics	VII
5	विश्लेषणात्मक टिप्पणी	Analytical Note	
	व्याख्यात्मक टिप्पणी ; अनुसूचित जाति और अनुसूचित जनजाति की सूची (संशोधन), विधेयक 1976; जिला जनगणना पुस्तिका का इतिहास और क्षेत्र। विश्लेषणात्मक टिप्पणी	Note & Explanations; List of Scheduled Castes and Scheduled Tribes Order (Amendment) Act, 1976, History and Scope of District Census Handbook, Analytical Note	XXI-XXXVIII
6	तहसीलों के नक्शे	Tahsil Maps	
7	खंड क-ग्राम निर्देशिका	Section I-VILLAGE DIRECTORY	1-413
	(1) वर्णक्रमानुसार ग्रामों की सूची	ALPHABETICAL LIST OF VILLAGES	
	(i) मुड़वारा तहसील		3-12
	(ii) सिहारा तहसील		12-25
	(iii) पाटन तहसील		25-33
	(iv) जबलपुर तहसील		33-43
		(i) Murwara Tahsil	45-53
		(ii) Sihora Tahsil	53-65
		(iii) Patan Tahsil	66-73
		(iv) Jabalpur Tahsil	73 82
	(2) ग्राम निर्देशिका में उपयोग किये गये "कोड" के संबंध में टिप्पणी	Notes Explaining the "Codes" used in the Village Directory	83-85
	(3) ग्राम निर्देशिका	VILLAGE DIRECTORY	
	(i) मुड़वारा तहसील	Murwara Tahsil	86-143
	(ii) सिहोरा तहसील	Sihora Tahsil	144-223
	(iii) पाटन तहसील	Patan Tahsil	224-271
	(iv) जबलपुर तहसील	Jabalpur Tahsil	272-335
	(4) परिशिष्ट 1- शैक्षणिक, चिकित्सा एवं अन्य सुविधाओं का तहसीलवार सार	Appendix I—Tahsilwise Abstract of Educational, Medical and other amenities	336-339
	(5) परिशिष्ट 2- गैर-नगरपालिका नगरों (जनगणना नगर) में भूमि उपयोग संबंधी आंकड़े	Appendix II-Land utilisation data in respect of Non-Municipal Towns (Census Towns)	340

पृष्ठ/Pages

(6) **परिशिष्ट** 3–ग्रामों की तहसीलवार सूची जहां शैक्षणिक, चिकित्सा, डाक व तार बजार/हाट के दिन या दिनों के नाम, संचार तथा बिजली की आपूर्ति की सुविधायें उपलब्ध नहीं हैं

Appendix III–Tahsilwise list of Villages where no Educational, Medical, Post & Telegraph, Day or Days of Market/Hat, Communications and Power Supply facilities are available 341-352

(7) **परिशिष्ट** 4–कुल जनसंख्या में अनुसूचित जातियों एवं अनुसूचित जनजातियों के श्रेणीवार अनुपात के अनुसार ग्रामों की सूची

Appendix IV–List of Villages according to the proportion of Scheduled Castes and Scheduled Tribes to the total Population by ranges. 353-413

8 खंड ख – नगर निर्देशिका

Section II–TOWN DIRECTORY **416-453**

(1) नगर निर्देशिका में उपयोग किये गये 'कोड' के संबंध में टिप्पणी

Notes explaining the 'Codes' used in the Town Directory 416-419

(2) विवरण–I प्रस्थिति एवं वृद्धि इतिहास

Statement I– Status and Growth History 420-423

(3) विवरण–2 प्राकृतिक स्वरूप तथा नगरों की प्रस्थिति, 1979.

Statement II– Physical Aspects and Location of Towns, 1979. 424-427

(4) विवरण–3 नगरपालिका वित्त, 1978–79.

Statement III– Municipal Finance, 1978-79. 428-431

(5) विवरण–4 नागरिक और अन्य सुविधायें, 1979.

Statement IV– Civic and other Amenities, 1979 432-435

(6) विवरण-4 क अधिसूचित गन्दी बस्तियों में नागरिक और अन्य सुविधायें, 1979

Statment IV-A Civic and other Amenities in Notified Slums, 1979 436-441

(7) विवरण–5 चिकित्सा, शैक्षिक, मनोरंजन एवं सांस्कृतिक सुविधायें, 1979.

Statement V– Medical, Educational, Recreational and Cultural Facilities, 1979. 442-447

(8) विवरण–6 व्यापार, वाणिज्य उद्योग और बैंकिंग, 1979.

Statement VI– Trade, Commerce Industry and Banking, 1979. 448 451

9 परिशिष्ट–नगरों में बाह्यवृद्धि क्षेत्र के साथ जनसंख्या

Appendix–Towns Showing their Outgrowths with population 453

प्राक्कथन

जनगणना संगठन द्वारा राज्य सरकारों की ओर से सकालत जिला जनगणना पुस्तिका जनगणना की एक बहुमूल्य उपलब्धि है। जिला जनगणना पुस्तिका की योजना निर्माताओं, प्रशासकों, विद्वानों और अनुसंधान कर्ताओं को बार-बार आवश्यकता होती है। अन्य बातों के साथ-साथ इस पुस्तिका का उपयोग निर्वाचन क्षेत्रों के परिसीमन, स्थानीय स्तरों के निर्धारण और क्षेत्रीय योजनाएँ बनाने में भी किया जाता है। यह पुस्तिका जिला प्रशासन चलाने में भी सहायक होती है। जिला जनगणना पुस्तिका ही एक मात्र ऐसा प्रकाशन है जिससे ग्रामीण क्षेत्रों के ग्राम स्तर तक के एवं प्रत्येक नगरीय क्षेत्र के वार्ड वार प्राथमिक जनगणना सार के आंकड़े उपलब्ध होते हैं, इसमें ग्रामों और नगरों आदि में उपलब्ध आंतरिक सुविधाओं के बारे में भी जानकारी मिलती है।

जिला जनगणना पुस्तिका की श्रृंखलाओं का प्रारम्भ 1951 की जनगणना में किया गया था। इसमें जिले के प्रत्येक ग्राम और नगर का प्राथमिक जनगणना सार और जनगणना की महत्वपूर्ण सारणियां होती हैं। 1961 के दौरान जिला जनगणना पुस्तिका के विषय क्षेत्र का विस्तार किया गया। इसमें जिले का विस्तृत ब्यौरा, प्रशासनिक सांख्यिकी, जनगणना सारणियाँ और प्राथमिक जनगणना सार को मिलाकर ग्राम और नगर निर्देशिका भी शामिल की गई। 1971 की जिला जनगणना पुस्तिका की श्रृंखलाओं को तीन भागों में बांटा गया था। क-भाग में ग्राम और नगर निर्देशिका, ख-भाग में ग्राम और नगर का प्राथमिक जनगणना सार और ग-भाग में विश्लेषणात्मक रिपोर्ट, प्रशासनिक सांख्यिकी, जिला जनगणना सारणियाँ, प्राथमिक जनगणना सार पर आधारित कुछ विश्लेषणात्मक रिपोर्ट और ग्रामों के बारे में वहां उपलब्ध सुविधाओं के आंकड़े शामिल थे। तथापि, कुछ राज्यों में इसमें केवल जिला जनगणना सारणियाँ ही दी गई थी। कुछ ऐसे भी मामले थे जहां संकलन और मुद्रण में देरी होने से उक्त पुस्तिका प्रकाशित ही नहीं की गई।

1981 की जिला जनगणना पुस्तिका के फार्म तैयार करते समय ग्राम और नगर निर्देशिका के फार्मों में कुछ नए कालम जोड़कर उन्हें विस्तृत ढंग से तैयार किया गया। उक्त फार्म बनाते समय 1971 के आँकड़ों की तुलनात्मकता को भी ध्यान में रखा गया है। ग्रामों में बिजली की आपूर्ति के अलावा बाकी उपलब्ध सभी सुविधाओं को ग्राम निर्देशिका में इस अनुदेश के साथ दिखाया गया है कि यदि कोई विशिष्ट सुविधा किसी ग्राम में उपलब्ध नहीं है तो जिस भी निकटतम ग्राम में उक्त सुविधा उपलब्ध है, तो उसकी दूरी भी बताएं। ग्राम निर्देशिका के फार्मों को पुनः तैयार करते समय ग्रामीण क्षेत्र में उपलब्ध समस्त आंतरिक सुविधाओं, विशेषकर सुविधाओं और भूमि उपयोग की किस्मों के बारे में और व्यापक आंकड़े समाविष्ट करने से यह आशा की जाती है कि इससे माइक्रोस्तरीय योजना की आवश्यकता और पूरी हो सकेगी। इससे न केवल स्थानीय क्षेत्रों में योजना तैयार करने में सहायता मिलेगी अपितु माल और सेवाओं को भी विनियमित करने और विकास प्रक्रिया में क्षेत्रीय असंतुलन को कम करने में भी सहायता मिलेगी। संशोधित न्यूनतम आवश्यकता कार्यक्रम की कुछ आवश्यकताओं की पूर्ति के लिये संबंधित जानकारी की कुछ नई मदें जोड़ी गई हैं। ये नई मदें हैः प्रौढ़ शिक्षा केन्द्र, प्राथमिक स्वास्थ्य-उप केन्द्र और ग्रामों में सामुदायिक स्वास्थ्य कार्यकर्ताओं से संबंधित मदों को उक्त उद्देश्य को ध्यान में रखते हुए ग्राम निर्देशिका में जोड़ा गया है। किसी गांव में आने-जाने के साधनों के बारे में जो नया मद जोड़ा गया है उसका अभिप्राय जिले के उन ग्रामों की जानकारी एकत्रित करनी है जिसमें आना-जाना बहुत कठिन है अर्थात जो अगम्य है। एक नया कालम "कुल जनसंख्या और परिवारों की संख्या" को यह ज्ञात करने के लिये जोड़ा गया है कि उनके गाँव की जनसंख्या और परिवार संख्या कितनी है और उनके अनुसार कितनी सुविधाएं उपलब्ध हैं। दो नए परिशिष्ट और जोड़े गए है जिनमें से एक उन ग्रामों के बारे में है जहां कोई सुविधा उपलब्ध नहीं है तथा दूसरी, कुल जनसंख्या के अनुपात में अनुसूचित जाति और अनुसूचित जनजाति की जनसंख्या से संबंधित है।

नगर निर्देशिका के फार्मों में भी कुछ संशोधन किए गए हैं जिससे कि कुछ मदों के बारे में जानकारी मिल सके और न्यूनतम आवश्यकता के कार्यक्रम की आवश्यकताओं की पूर्ति हो सके। इसी उद्देश्य को ध्यान में रखते हुए श्रेणी-I और श्रेणी-II के कस्बों की गन्दी बस्तियों में नागरिक और अन्य सुविधाओं के बारे में एक नया विवरण (विवरण-IV क) जोड़ा गया है। आशा की जाती है

कि इससे प्राप्त जानकारी आयोजकों को गन्दी बस्तियों के सुधार के लिये कार्यक्रम तैयार करने में सहयोग देगी। इसी बात को ध्यान में रखते हुए नागरिक और अन्य सुविधाओं के बारे में विवरण--IV में अनुसूचित जातियों और अनुसूचित जनजातियों से संबंधित कालम और विवरण--V में शैक्षिक सुविधाओं के अंतर्गत प्रौढ़ शिक्षा कक्षाएँ/केन्द्रों के बारे में अन्य बातों के साथ-साथ कालम जोड़े गए हैं। नगर निर्देशिका में एक महत्वपूर्ण परिवर्तन सभी सातों विवरणों में कस्बे की श्रेणी के बारे में है। देश के नगरीय क्षेत्रों में उपलब्ध आंतरिक सुविधाओं की जानकारी या कस्बे की श्रेणी को ध्यान में रखते हुए सर्वोत्तम विश्लेषण किया जा सकता है। कुछ विवरणों में नागरिक प्रशासन की स्थिति और जनसंख्या के कालम जोड़ने से भी इस उद्देश्य की पूर्ति होती है।

1981 की जनगणना से भरी गई व्यक्तिगत पर्चियों के आर्थिक और अन्य प्रश्नों में जो भी परिवर्तन किए गए, उन्हीं परिवर्तनों को ध्यान में रखते हुए ग्रामों और नगरों के प्राथमिक जनगणना सार के फार्म तैयार किए गए है।

1981 की जिला जनगणना पुस्तिका के प्रकाशन में विलम्ब न हो, इस बात को ध्यान में रखते हुए उक्त खण्ड के भाग-क में ग्राम एवं नगर निर्देशिका तथा भाग-ख में ग्राम एवं नगर का प्राथमिक जनगणना सार और तहसील/कस्बा स्तरों तक अनुसूचित जातियों और अनुसूचित जनजातियों के प्राथमिक जनगणना सार को भी सम्मिलित किया गया है। जिला जनगणना पुस्तिका के महत्व को संवर्धित करने के लिये उसके प्रारम्भ में एक विस्तृत विश्लेषणात्मक टिप्पणी दी गई है जिसमें विभिन्न इनसेट सारणियां सम्मिलित हैं। जो प्राथमिक जनगणना सार और अन्य सुविधाओं से संबंधित गैर जनगणना आंकड़ों पर आधारित हैं। प्रकाशन को पुनः और उपयोगी बनाने की उसकी दृष्टि से उपयुक्त स्थानों पर जिला और तहसील/पुलिस स्टेशन/सामुदायिक विकास खण्डों आदि के मानचित्र दिये गये है। मानचित्रों में इनकी सीमाएँ और अन्य महत्वपूर्ण विशेषताएं दिखाई गई हैं।

यह प्रकाशन राज्य सरकार और जनगणना संगठन के संयुक्त प्रयास का फल है। राज्य में आंकड़ों का संकलन श्री के. सी. दुबे, निदेशक जनगणना परिचालन, मध्यप्रदेश के मार्गदर्शन पर राज्य सरकार की ओर से किया गया है। राज्य सरकार ने ही इसके मुद्रण का खर्च वहन किया है। इस प्रकाशन की योजना, रूपरेखा और इसके समन्वय का कार्य मेरे कार्यालय में सामाजिक अध्ययन प्रभाग में उप महारजिस्ट्रार श्री एन. जी. नाग द्वारा किया गया। डॉ. बी. के. राय, उप महारजिस्ट्रार (मानचित्र) ने मानचित्रों को तैयार करने में तकनीकी मार्गदर्शन किया। जनगणना निदेशालयों से प्राप्त आंकड़ों की संवीक्षा श्री एम. एम. दुआ, अनुसंधान अधिकारी के मार्गदर्शन में मुख्यालय के सामाजिक अध्ययन प्रभाग में की गई। इस परियोजना से संबंधित सभी कर्मचारियों को मैं धन्यवाद देता हूं।

नई दिल्ली
26 अप्रैल, 1982

वी. पद्मनाभ
भारत के महारजिस्ट्रार

FOREWORD

The district census handbook (DCH), compiled by the Census organisation on behalf of the State governments, is one of the most valuable products of the Census. The DCH is constantly referred to by planners, administrators, academicians and researchers. It is *inter-alia* used for delimitation of constituencies, formulation of local level and regional plans and as an aid to District administration. The district census handbook is the only publication which provides Primary Census Abstract (PCA) data upto village leve for the rural areas and wardwise for each city or town. It also provides data on infra-structure and amenitie in villages and towns, etc.

The district census handbook series was initiated during the 1951 Census. It contained important census tables and PCA for each village and town of the district. During 1961 Census the scope of the DCH was enlarged and it contained a descriptive account of the district, administrative statistics, census tables village and town directory, including PCA. The 1971 DCH series was planned in three parts. Part-A related to village and town directory, Part-B to village and town PCA and Part-C compri sed analytical report, administrative statistics, district census tables and certain analytical tables based on PCA and amenity data in respect of villages. However, in some states it was confined to district census table and in a few cases altogether given up due to delay in compilation and printing.

While designing the format of 1981 DCH series some new features along with the restructuring of the formats of village and town directory have been attempted. At the same time, comparability with the 1971 data has also been kept in view. All the amenities except power supply in the village have been brought together in the village directory with the instruction that in case an amenity is not available in the referrent village the distance in broad ranges from the nearest place where the amenity is available may be given. The restructuring of the format of the village directory and incorporating more exhaustive data on infrastructure aspect particularly in relation to amenities and land-use pattern is expeceted to further meet the need of micro level planning for rural areas. It is expected to help not only in local area planning but regulating the provision of goods and services as well so as to minimise the regional imbalances in the process of development. A few new items of information have also been introduced to meet some of the requirements of the Revised Minimum Needs Programme. Such new items of information as adult literacy centres, primary health sub-centres, and community health workers in the village have been introduced in the village directory with this objectives in mind. The new item on approach to the village is to have an idea about the villages in the district which are inaccesible. A new column, "total population and number of households" has been introduced to examine the correlation of the amenities with the population and number of houseohids they serve. Addition of two more appendices listing the villages where no amenities are available and according to the proportion of scheduled castes and scheduled tribes population to the total population has also been made with this view in mind.

The formats of the town directory have also been modified to meet the requirements of the Minimum Needs Programme by providing information on a few new item A new statement on civic and other amenities in slums in class-I and class-II towns (Statement IV-A) has been introduced with this objective in mind. It is expected that this will help the planners to chalk out programmes on provision of civic amenities for the improvement of slums. The columns on Scheduled Castes and Scheduled Tribes population in statement IV relating to civic and other amenities and adult literacy classes, centres under educational facilities in statement V are also added *inter-alia* with this

view. A significant addition is class of town in all the seven statements of the town directory. The infrastructure of amenities in urban areas of the country can be best analysed by taking the class of towns into consideration. The addition of the columns on civic administration status and population in a few statements also serves this purpose.

The format of the primary census abstract for the villages and towns has been formulated in the light of changes in the economic and other questions canvassed through the individual slip of 1981 census.

In order to avoid delay in publication of 1981 DCH series it has been so designed that Part-A of the volume contains village and town directory and Part-B the PCA of villages and towns including the Scheduled Castes and Scheduled Tribes PCA upto Tahsil/Town levels. At the beginning of the DCH a detailed analytical note supported by a number of inset tables based on PCA and non-census data in relation to the infrastructure has been introduced to enhance its value. The district and tahsil/police station/C D Block etc., level maps depicting the boundaries and other important features have been inserted at appropriate places, to further enhance the value of the publicaion.

This publication is a joint venture of the State Government and the Census Organisation. The data have been collected and compiled in the State under the direction of Shri K. C. Dubey, the Director of Census Operations, Madhya Pradesh on behalf of the State Government which has borne the cost of printing. The task of planning, designing and coordination of this publication was carried out by Shri N.G. Nag, Deputy Registrar General (Social Studies) of my office. Dr. B.K. Roy, Deputy Registrar General (Map) provided the technical guidance in the preparation of the maps. Data received from Census Directorates have been crutinised in the Social Studies Division at the headquarters under the guidance of Shri M. M. Dua, Senior Research Officer. I am thankful to all who have cotributed in the project.

New Delhi
the 26th April, 1982

P. PADMANABHA
REGISTRAR GENERAL, INDIA

PREFACE

One of the most important publications of the Census are the District Census Handbooks. This publication was begun in this caption since 1951 Census. But prior to this, a similar publication was released in the Census earlier than 1951. That publication was on the title of Village Statistics and it contains only village names and total Population thereof. The 1951 Census could, therefore, be said to represent a significant step in the process of making detailed Census statistics available down upto the Village level.

In fact the District Census Handbook is the most important publication at the Census and is also perhaps the most widely used. Also perhaps this is the only publication used at the micro-level down upto the tahsil and development Block.

The form of the District Census Handbook has gone considerable change since 1951. This is basically due to the growing demand for more information. For the purpose of convenience as well as with a view to making the basic statistics available with the data users as early as possible the District Census Handbooks have been split into 2 parts. Part-A contains the Introductory Note on the District and Town/Village Directory. This Volume will be found useful to get almost all the non-Census statistics available at one place. Part-B also contains the Primary Census Abstract.

One of the innovation of the present Census has been in term of allotment of Location Code numbers to the villages. In the earlier censuses the Location Code system was such that the villages of a Patwari Circle were found at different serial numbers. Since the patwari circle still remains an important administrative unit, the Location Code numbers have been so given in the present Census that it may be possible to locate all the villages of a particular Patwari Circle at one place one below the other.

When the planning for the present census was started in 1979 the tahsils were still revivable as an important unit of the administration, the whole planning was, therefore, done taking tahsil as the Unit. It was during the course of the census that some requests were informally received for making blockwise data available. Since these requests were received very late and were also received only in an informal manner, it has not been possible to disturb the original planning of villages arranged according to the location code numbers taking tahsil as one unit. However, additional exercise has been done and in addition to the tahsil figures blockwise figures have also been indicated. It is hoped that the availability of these blockwise data will enhance the utility of this publication.

It is hoped that this handbook will provide the basic statistical support to executive and developmental administration. It is needless to state that the proper implementation of policy depends on the ability of the administration authorities concerned.

It may be remembered that the villagewise area figures given in the Primary Census Abstract and the Village Directory are those based on the village papers while the tahsil totals given in PCA are obtained from the Land Records department. which in many cases exclude forest area.

The statistics that are contained in the district census handbooks are the result of a massive and marathon exercise in the compilation and tabulation of voluminous statistics. The compilation of the statistics contained in this volume was carried out by 9 Regional Tabulation Offices each under a Regional Deputy Director of Census Operations. These Regional Offices were run with the help of purely temporary staff roughly about 1,500 Tabulators, about 250 Checkers and about 80 Supervisors. I am grateful to my colleagues, the Regional Deputy Directors and those temporary staff for the speed and accuracy in the editing and basic compilation of more than nearly 522 lakh slips and nearly 1 lakh of household schedules. The compilation of village directory was taken up at the Headquarters and I am equally grateful to the officers and staff who have worked whole heartedly on the job in a collective and cooperative venture. It is not possible nor fair to name in this. The maps contained in the handbook have been prepared in the Cartographic Section of my office. However, the analytical note has been prepared by Shri M.L. Sharma, Dy. Director, of Census Operations.

I am thankful to all who have contributed to bring this publication possible. The Census Organisation is also grateful to the Government of Madhya Pradesh for having been so kind as to undertake the publication of these handbooks and to the Controller, Printing and Stationery, Madhya Pradesh, Bhopal and his staff for the Printing arrangements made. The inspiration behind this ambitious venture is that of our indefatigable Registrar General, Shri P. Padmanabha, to whom we are all deeply greateful. Our thanks are also due to Shri N. G. Nag, Deputy Registrar General (Social Studies) for all the help that we received from him and his section.

K. C. DUBEY
Director of Census Operations,
Madhya Pradesh.

Bhopal
Janmashtmi 31, August, 1983.

MADHYA PRADESH
DISTRICT JABALPUR

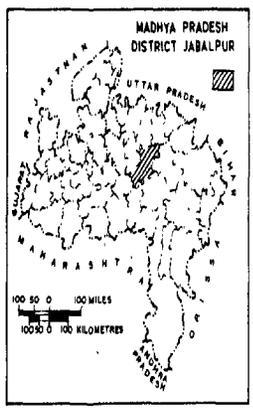

DISTRICT PANNA

DISTRICT SATNA

DISTRICT SHAHDOL

DISTRICT DAMOH

DISTRICT MANDLA

DISTRICT NARSIMHAPUR

DISTRICT SEONI

KYMORE PTO DISTT. SATNA

VIJAYA RAGHAVNAGARH

BARAHI

MURWARA PTO,RH

MAJHOLI PTO RH

SIHORA PTO RH

UMARIYA PAN

MAJHAGAWAN

KATANG PTO RH

PATAN PTO RH

PANAGAR

SHAHPURA

JABALPUR PTO,RH

BARELA

BARGI PTO RH

REFERENCE

BOUNDARY: DISTRICT	
" TAHSIL	
HEADQUARTERS: DISTRICT, TAHSIL	◉ , ◎
NATIONAL HIGHWAY	NH7
STATE HIGHWAY	SH22
METALLED ROAD	
UNMETALLED ROAD	
RAILWAY LINE WITH STATION: BROAD GAUGE	RS
" " " " NARROW GAUGE	RS
RIVER AND STREAM	
FOREST AREA	
VILLAGE HAVING 5000 AND ABOVE POPULATION WITH NAME	BARELA
URBAN AREA WITH POPULATION SIZE: CLASS I, II, III, IV, V	
POST AND TELEGRAPH OFFICE	PTO
DEGREE COLLEGE, TECHNICAL INSTITUTION	▭ , T
REST HOUSE	RH

NOTE : FOREST AREAS SHOWN ARE NOT CLASSIFIED

© GOVT OF INDIA COPYRIGHT, 1984

IMPORTANT STATISTICS

			MADHYA PRADESH	Jabalpur District
Population	**Total**	Persons	**52,178,844**	**2,198,743**
		Males	**26,886,305**	**1,149,050**
		Females	**25,292,539**	**1,049,693**
	Rural	Persons	41,592,385	1,208,251
		Males	21,266,321	615,352
		Females	20,326,064	592,899
	Urban	Persons	10,586,459	990,492
		Males	5,619,984	533,692
		Females	4,966,475	456,794
Decennial Population Growth Rate 1971-81			25.27	30.41
Area (Sq. Kms.)			443,446.0	10,160.0
Density of Population (Per Sq. Km.)			118	216
Sex-ratio (Number of Females per 1000 Males)			941	914
Literacy rate		Persons	27.87	41.00
		Males	39.49	52.83
		Females	15.53	28.05
Percentage of urban population to total population			20.29	45.05
Percentage to total population				
(i) Main Workers		Persons	38.41	34.24
		Males	53.52	50.01
		Females	22.35	16.98
(ii) Marginal Workers		Persons	4.52	2.96
		Males	0.96	1.04
		Females	8.30	5.05
(iii) Non-Workers		Persons	57.07	62.80
		Males	45.52	48.95
		Females	69.35	77.97
Break-up of Main Workers (percentage among main workers)				
(i) Cultivators		Persons	51.96	28.91
		Males	53.81	30.43
		Females	47.28	24.00
(ii) Agricultural Labourers		Persons	24.24	23.42
		Males	17.81	16.03
		Females	40.61	47.26
(iii) Household Industry		Persons	3.52	6.80
		Males	3.36	6.04
		Females	3.93	9.23
(iv) Other Workers		Persons	20.28	40.87
		Males	25.02	47.50
		Females	8.18	19.51
Percentage of Scheduled Castes population to total population		Persons	14.10	12.20
		Males	14.16	12.11
		Females	14.04	12.30
Percentage of Scheduled Tribes population to total population		Persons	22.97	17.44
		Males	22.33	16.82
		Females	23.66	18.12
Number of occupied residential houses			8,929,190	400,967
Number of Villages		Total	76,603	2,463
		Inhabited	71,429*	2,295+
		Uninhabited	5,174**	168++
Number of Towns		..	327	15

* Includes 77 inhabited villages which have been treated wholly as urban outgrowth of nearby City/Town.

** Includes 58 uninhabited villages of which Abadi Area have been merged in nearby City/Town.

\+ Included 21 inhabited villages which have been treated wholly as urban outgrowth of nearby City/Town.

\+ \+ Include 3 uninhabited villages of which Abdi Area have been merged in nearby City/Town.

विश्लेषणात्मक टिप्पणी

ANALYTICAL NOTE

NOTES AND EXPLANATIONS

This note gives the meanings and explanation of terms and concepts used in this Handbook. This is necessary because, without a proper grasp of the meanings of such simple concepts as building, house, household, worker etc., it is not possible to appreciate the data presented in the Handbook. Thus, one who does not know that an unpretentious hut in the thick of Bastar forests with unplastered bamboo walls and a thatched roof and with space hardly enough for two cots is not a bit less of a building than the Indian versions of the sky scrapers in one of the metropolitan cities, or that a central jail housing all manners of criminals and shady characters is as much household as the household of the most pious and god-fearing citizen in the State, may not be able to appreciate what exactly the figures represent.

CONCEPTS AND DEFINITIONS

RURAL/URBAN :

It has been the tradition of the Indian Census to present the census data for rural and urban areas separately. In fact, in all the Censuses throughout the world this classification of census data into rural and urban units is generally recognised. However, distinction between rural and urban is not yet amenable to a single definition which would be applicable to all countries.

The definition of an urban unit at the 1971 Census was as follows :—

(a) All places with a municipality, corporation, cantonment board or notified town area;

(b) All other places which satisfied the following criteria;

(i) A minimum population of 5,000 ;

(ii) At least 75 per cent of male working population engaged in non-agricultural pursuits; and

(iii) A density of population of atleast 400 per sq. Km. (1,000 per sq. miles).

The same criteria is retained at the 1981 Census also that comparability with the previous Census could be ensured and which would provide basis for analysing of figures and urbanization in the country. But it has to be remembered that the urban criterion of 1981 varies slightly from that of 1961 and 1971 Censuses in that the males working in activities such as fishing, logging, etc. were treated as engaged in non-agricultural activity and therefore contributed to the 75 °/. criterion in 1961 and 1971 Censuses, whereas in the 1981 Census these activities are treated as on par with cultivation and agricultural labour for the purpose of this criterion.

Applying the criteria described above, a list of 327 towns was finalised and it is these 327 towns which are treated as urban areas for the purpose of 1981 Census. The Additional Secretary to the Government of India in the Ministry of Home Affairs sent a letter to the Chief Secretaries of the State Governments as back as 10th May, 1979, requesting them to ensure that no changes are made in the jurisdiction and boundaries of municipalities and revenue villages, tahsils, sub-divisions and districts during the period from 1.1.1980 to 30.6.1981. However, subsequent to our finalisation of rural and urban frame the State Government in the Local Government Department notified many places as notified areas and municipalities Such places have not been treated as towns for the purpose of Census and the Secretary to Government in the Local Government Department had agreed to the arrangments. Similarly the State Government raised the status of 6 municipal committees to that of municipal corporations. These new municipal corporations are also treated as municipal committees.

While dealing with the subject of rural and urban break up mention may be made of the area under the Special Area Development Authority. The Special Area Development Authority have been constituted under the Madhya Pradesh Nagar Tatha Gram Nivesh Adhiniyam, 1973 and they enjoy the power to function as a municipality so far as the municipal management of that area is concerned. The limits of these Special Areas include large portions of rural areas comprising number of villages situated around the core town or village of such Special area. For example Orchha is a SADA area in Tikamgarh district but there is no

town in this area. Similarly, Malanjkhand in Balaghat district, Bheraghat in Jabalpur district, Mandav in Dhar district and similar other cases are SADA areas but there is no urban area within that. The objective of the SADA areas perhaps is to control the future development of these areas in a planned manner and that is all. It was, therefore, not considered desirable to treat such SADA areas at par with other urban bodies like municipal corporations, municipal committees etc., and only that part of it is treated as urban which is really so. As such in the Korba SADA area only Korba town has been treated as urban and rest of the area remains in the rural frame.

URBAN AGGLOMERATION:

Apart from town/city the 1971 concept of urban agglomeration is also adopted for the 1981 Census. Very often large railway colonies, university campuses, port areas, military camps, etc. come up outside the statutory limits of the city or town but adjoining it. Such areas may not by themselves qualify to be treated as towns but if they form a contiguous spread with the towns, they are outgrowths of the town and deserve to be treated as urban. Such towns together with their outgrowths have been treated as one urban unit and called 'urban agglomeration'. An urban agglomeration may constitute :-

(a) A city with continuous outgrowth, (the part of outgrowth being outside the statutory limits but falling within the boundaries of the adjoining village or villages) ;

(b) One town with similar outgrowth or two or more adjoining towns with their outgrowths as in (a) ; or

(c) A city and one or more adjoining towns with their outgrowths all of which form a continuous spread.

STANDARD URBAN AREA:

A new concept of Standard Urban Area introduced in 1971 Census will also be followed for the 1981 Census. The essential requirements for the constitution of a Standard Urban Area are ;

(i) It should have a core town of a minimum population of 50,000 (ii) the contiguous areas made up of other urban as well as rural administrative units should have mutual socio-economic links with the core town and (iii) in all probability this entire area should get fully urbanised in a period of two or three decades. Certain Standard Urban Areas were determined on this basis in 1971 and some basic data were presented for 1951, 1961 and 1971 for such areas and their components. Similar data have been presented for the Standard Urban Areas in 1981 also. The idea is to present basic data for these areas for four to five decades so that the urbanisation process in those areas can be studied. However, there have been minimum changes in the constituent units of the Standard Urban Areas of 1981 Census as compared to those of 1971, but the list of Standard Urban Areas remains unchanged

SIZE CLASS OF TOWNS:

The urban areas are classified into 6 classes referred to as towns of Class I to VI. The classification is shown below —

Class I	100,000 and above
Class II	50,000 to 99,999
Class III	20,000 to 49,999
Class IV	10,000 to 19,999
Class V	5,000 to 9,999
Class VI	Less than 5,000

It is customary to treat a town having a population of 1 lac and above as a city.

CENSUS HOUSE:

A Census House is building or part of a building having a separate main entrance from the road or common courtyard or staircase, etc., used or recognised as a separate unit. It may be occupied or vacant. It may be used for a residential or non-resdential purpose or both

If a building had number of flats or blocks which were independent of one another having separate entrances of their own from the road or a common staircase or a common courtyard leading to a main gate, they have been considered as separate census houses.

In some cases, however it was difficult to apply the definition strictly. For example, in an urban aea, a flat has five rooms, each aving direct entrance to the common staircase or courtyard which by definition had to be treated as five Census houses. If all these

five rooms were found occupied by single household entire flat was treated as one census house. In such cases singleness of use was taken into consideration to avoid undue proliferation of the number of census houses.

An occupied residential census house means a census house which is actually used for residential purposes, either wholly or partly by one or more households.

HOUSEHOLD :

The term household in census is defined as a group of persons who commonly live together and would take their meals from a common kitchen unless the exigencies of work prevented any one of them from doing so. There may be a household of persons related by blood or a household of unrelated persons or having a mix of both. Examples of unrelated households are boarding houses, messess, hostels, residential hotels, rescue homes, jails, "Ashrams" etc., These are called institutional households. There may be one member households, two member households or multi member households. For census purposes, each one of these types is regarded as a 'household'.

There are three types of households viz, normal, institutional and houseless households. A houseless household is that which is normally found to be residing on the road side, pavements, in hume pipes under staircases, or in open, temple mandaps, platforms and the like. Institutional honseholds have been explained above. Those households which do not fall in the category of Institutional households and houseless households have been categorised as Normal households. The enumerator was required to indicate in the Household Schedule whether the household belonged to 'Institutional household' or 'Houseless household'. For institutional 'I' was written against the question 'Type of household' and 'O' was indicated in the case of houseless household. For normal household, no entry was required to be made.

The enumeration of institutional households was done in the manner the normal households were enumerated during the enumeration period from 9th February to 28th February, 1981. The houseless households were enumerated on the night of 28th February, 1981.

SCHEDULED CASTES AND SCEHDULED TRIBES

Scheduled Castes and Scheduled Tribes are those found in the Notification of Scheduled Castes/Scheduled Tribes Order (Amendment) Act, 1976 (108 of 1976) By this amendment, area restrictions for most of the Scheduled Castes and Scheduled Tribes have been removed. However, the area restriction still remains in respect of Dhobi (in Bhopal, Raisen and Sehore districts) : Kotwal and Pardhi (in Bhind, Dhar, Dewas, Guna, Gwalior, Indore, Jhabua, Khargone, Mandsaur, Morena, Rajgarh, Ratlam. Shajapur, Shivpuri, Ujjain and Vidisha Districts) and Kumhar (in Chhatarpur, Datia, Panna, Rewa, Satna, Shahdol, Sidhi and Tikamgarh districts) Scheduled Castes. Likewise Keer and Pardhi Scheduled Tribes are still restricted only in Bhopal, Raisen and Sehore districts ; Mina in Sironj-sub-division of Vidisha district ; Panika in Chhatarpur, Datia, Panna, Rewa, Satna, Shahdol, Sidhi, and Tikamgarh districts ; Pardhi, Bahelia, Bahellia, Chita Pardhi, Langoli Pardhi, Phanse Pardhi, Shikari, Takankar, Takia in (1) Bastar, Chhindwara, Mandla, Raigarh, Seoni and Surguja districts, (2) Baihar tahsil of Balaghat district, (3) Betul and Bhainsdehi tahsils of Betul district, (4) Bilaspur and Katghora tahsils of Bilaspur district, (5) Durg and Balod tahsils of Durg district, (6) Chowki, Manpur and Mohala Revenue Inspector's Circles of Rajnandgaon district, (7) Murwara, Patan and Sihora tahsils of Jabalpur district, (8) Hoshangabad and Sohagpur tahsils of Hoshangabad and Narsimhapur district, (9)Harsud tahsil of Khandwa district, (10) Bindra-Nawagarh, Dhamtari and Mahasamund tahsils of Raipur district.

Persons belonging to the castes/tribes mentioned above found in the districts other than those where Scheduled have not been treated as scheduled castes or scheduled tribes as the case may be. It may be mentioned here that scheduled castes can belong to the Hindu or the Sikh religion only, while the scheduled tribes belong to any religion. The list of Scheduled Castes and Scheduled Tribes relating to Madhya Pradesh relevant to 1981 census has been given immediately after this note as Annexure—I.

LITERATES AND EDUCATED PERSONS:

A person who can both read and write with understanding in any language is treated as literate. Person who can merely read but cannot write, is not literate. It is not necessary that a person who is literate should have received any formal education or should have passed any minimum educational standard.

The test for literacy was necessary only when the enumerator had any doubt about any person returning as 'literate'. The test for literacy was ability to read any

portion of the Enumerator's Instruction Booklet and to write a simple letter. Ability merely to sign one's name was not considered adequate to qualify a person as being able to write with understanding. If a person claimed to be literate in some other language with which the enumerator was not familiar, the respondent's word was taken as correct.

All children of the age of 4 years or less were treated as illeterate even if they might be going to school and had picked up reading and writing a few words.

CLASSIFICATION OF WORKERS BY INDUSTRIAL CATEGORY:

At the 1981 Census, the questions which were canvassed in the Individual slip to elicit information on economic characteristics of the population were as follows :—

I. Q 14A Worked any time at all last Year ?

Yes
(H/ST/D/R/B/I/O) No

Q 14B If yes in 14A, did you work for major part of last year ? Yes (1)/No (2)

II. Q 15A Main activity last year ?

Yes in 14B(C/AL/HHI/OW)
No in 14B (H/ST/D/R/B/I/O)

Q 15.B
14B Yes-Any other work any time last year ?
Yes (C/AL/HHI/OW)/No

14B No-Work done any time last year ?
(C/AL/HHI/OW)

III. Q 16 If No in 14A or 14B, seeking/available for work ? Yes (1)/No(2)

The above questions were formulated after detailed discussion at the Data User's Conference and technical group. At the 1961 and 1971 Censuses, the economic questions were based on different approaches, namely, usual status and current status, were adopted with reference period of one year and one week for seasonal and for regular work respectively. Current status approach was thought to be irrelevant in the context of our country where usual status of a worker is considered to be more appropriate.

The above questions are in three parts and have been designed in such a way that first of all it attempts to divide the population into two broad groups, viz.,

(1) those who have worked any time at all during the last year, and (2) those who have not worked at all.

The latter group consist of the non-workers. This information is obtained in Q.14-A. Having classified the population into two groups, the next attempt has been to classify those who have worked any time into Main workers and Marginal workers on the basis of time spent on work as well as secondary work, if any, of the Main workers. If a person had worked for six months or more (180 days or more) he was treated as Main worker and if the period of work was less than six months he was regarded as a Marginal worker. In Q.15B details of secondary work or marginal work are obtained. Finally an attempt has been made to determine whether those who are non-workers or marginal workers are seeking or are available for work.

It will thus be seen that these questions on economic aspects have been so designed as to identify all workers, full time workers or seasonal workers or marginal workers and non-workers with reference to the activities during the last one year period prior to the date of enumeration.

The various terms and definitions used in collecting the economic data have been explained briefly in the following paragraphs.

DEFINITION OF WORK :

Work has been defined as participation in any economically productive activity Such participation may be physical or mental in nature. Work involves not only actual work but also effective supervision and direction of work.

For persons on regular employment or engaged in regular type of work, temporary absence during the reference period on account of illness, holiday, temporary closure, strike etc., was not a disqualification for treating them as workers.

Persons under training, such as apprentices, with or without stipends or wages were also treated as workers. In the case of a person who had been offered work but had not actually joined, he was not treated as a worker. Rent receivers, pensioners etc., were not treated as economically active unless they also engaged themselves in some economic activity.

In all these questions, the reference period is the one year ; preceding the date of enumeration. Certain types of work such as agriculture, household industry like *gur* making etc., are carried on either throughout the year or only during certain seasons or part of the year, depending on the local circumstances. In all such cases the reference period has been the broad time span of agricultural seasons preceding the enumeration.

MAIN WORKERS :

The main workers are those who have worked for a major part of the year preceding the enumeration. Main activity of a person who was engaged in more than one activity was reckoned in terms of time disposition. For example, if a person had worked as daily wage labourer for 4 months, as an agricultural labourer for 1 month and as cultivator for 2 months, he was treated as a Main worker on the basis of total time spent on work and his main activity have been reckoned as Daily Wage Labourer since he spent major part of his time on work in this activity than as cultivator or agricultural labourer.

MARGINAL WORKERS :

Marginal workers are those who have worked any time at all in the year preceding the enumeration but have not worked for a major part of the year. For example, if a person who is mostly doing household duties, or is mainly a student, or mainly a dependent or a rentier or a beggar and the like who is basically a non-worker had done some work at some time during the reference period, he was treated as a marginal worker.

NON-WORKERS :

Non-workers constitute of householders, students, dependents, retired persons or rentiers, beggars, inmates of institutions, unemployed persons etc. They are persons who have not worked any time at all in the year preceding the enumeration.

MAIN ACTIVITY OF WORKERS :

The main activity of workers has been classified inio four categories viz., cultivator, agricultural labourer, household industry and other work in the PCA at the 1981 Census. A significant departure has, therefore, been made this time while presenting the data on economice activity which relate to only four broad categories indicated above as against nine industrial categories of the 1961 and the 1971 Censuses. The nine categories of the 1971 census were (i) Cultivator, (ii) Agricultural labourer, (iii) Livestock, Forestry, Fishing, Hunting & Plantations, Orchards & allied activities ; (iv) Mining, (v) Manufacturing, Processing and servicing with sub-categories (a) At Household Industry and (b) other than Household Industry (vi) Construction, (vii) Trade and Commerce, (viii) Transport, Storage and Communications ; and (ix) Other workers. The correspondence between the categories of 1981 and 1971 are as under—

1981 Categories	1971 Categors
I	I
II	II
III	V(A)
IV	III IV, V(b), VI, VII, VIII & IX

CULTIVATOR :

For purposes of Census a person is working as cultivator if he or she is engaged either as employer, single worker or family worker in cultivation of land owned or held from Government or held from private persons or institutions for payment in money, kind or share.

Cultivation involves ploughing, sewing and harvesting and production of cereals and millet crops such as wheat, paddy, jowar, bajra, ragi, etc., and other crops such as sugarcane, groundnuts, tapioca. etc. and pulses, raw jute and kindered fibre crops, cotton etc., and 'does not' include fruit growing, vegetable growing or keeping orchards or groves or working of plantation like tea, coffee, rubber, cinchona, opium and other medicinal plantations.

AGRICULTURAL LABOURERS :

Persons working in another preson,s land for wages in money, kind or share have been treated as agricultural labourers. An agricultural labourer has no risk in the cultivation and he has no right of lease or contract on land on which he works.

HOUSEHOLD INDUSTRY :

Household Industry is defined as an industry conducted by the head of the household himself/herself and or by the members of the households at home or within the village in rural areas and only within the precincts of the house where the household lives in urban areas. The larger proportion of workers in a household industry should consist of members of the household

including the head. The industry should not be run on the scale of registered factory which would qualify and has to be registered under the Indian Factories Act.

Household industry relates to production, processing, servicing, repairing or making and selling (but not merely selling) of goods such as handloom weaving, dyeing, carpentry, bidi rolling, pottery manufacture, bicycle repairing, blacksmithing, tailoring, etc. It does not include professions such as a pleader or doctor or barber or 'dhobi' even if such professions are run at home by members of the household.

OTHER WORKERS :

All workers i. e. those who have been engaged in some economic activity during the past one year, who are not cultivators or agricultural labourers or in household industry are 'Other workers'. The type of workers that come under this category include factory workers, plantation workers, those in trade, commerce, business, transport, mining, construction, political or social work, all government servants, municipal employees, teachers, priests, entertainment artists etc.

ANNEXURE–1

MADHYA PRADESH

The Scheduled Castes and Scheduled Tribes Orders (Amendment) Act, 1976]
Dated the 18th September, 1976

SCHEDULED CASTES

1 Audhelia.
2 Bagri, Bagdi.
3 Bahna, Bahana.
4 Balahi, Balai.
5 Banchada.
6 Barahar, Basod.
7 Bargunda.
8 Basor, Burud, Bansor, Bansodi, Bansphor, Basar.
9 Bedia.
10 Beldar, Sunkar.
11 Bhangi, Mehtar, Balmik, Lalbegi, Dharkar.
12 Bhanumati.
13 Chadar.
14 Chamar, Chamari, Bairwa, Bhambi, Jatav, Mochi, Regar, Nona, Rohidas, Ramnami, Satnami, Surjyabanshi, Surjyaramnami, Ahirwar, Chamar Mangan' Raidas.
15 Chidar.
16 Chikwa, Chikvi.
17 Chitar.
18 Dahait, Dahayat, Dahat.
19 Dewar.
20 Dhanuk.
21 Dhed, Dher.
22 Dhobi (in Bhopal, Raisen and Sehore districts).
23 Dohor.
24 Dom, Dumar, Dome, Domar, Doris.
25 Ganda, Gandi.
26 Ghasi, Ghasia.
27 Holiya.
28 Kanjar.
29 Katia, Patharia.
30 Khatik.
31 Koli, Kori.
32 Kotwal (in Bhind, Dhar Dewas, Guna, Gwalior, Indore, Jhabua, Khargone, Mandsaur, Morena, Rajgarh, Ratlam, Shajapur, Shivpuri, Ujjain, and Vidisha districts).
33 Khangar, Kanera, Mirdha.
34 Kuchbandhia.
35 Kumhar (in Chhatarpur, Datia, Panna, Rewa, Satna, Shahdol, Sidhi and Tikamgarh districts).
36 Mahar, Mehra, Mehar.
37 Mang, Mang Garodi, Mang Garudi, Dankhni-Mang, Mang Mahasi, Madari, Garudi, Radhe Mang.
38 Meghwal.
39 Moghia.
40 Muskhan.
41 Nat, Kalbelia, Sapera, Navdigar, Kubutar.
42 Pardhi (in Bhind, Dhar, Dewas, Guna, Gwalior, Indore, Jhabua, Khargone, Mandsaur, Morena, Rajgarh, Ratlam, Shajapur, Shivpuri, Ujjain and Vidisha Districts).
43 Pasi.
44 Rujjhar.
45 Sansi, Sansia.
46 Silawat.
47 Zamral.

SCHEDULED TRIBES

1 Agariya.
2 Andh.
3 Baiga.
4 Bhaina.
5 Bharia Bhumia, Bhuinhar Bhumia, Bhumiya, Bharia, Paliha, Pando.
6 Bhattra.
7 Bhil, Bhilala, Barela, Patelia.
8 Bhil Mina.
9 Bhunjia.
10 Biar, Biyar.
11 Binjhwar.
12 Birhul, Birhor.
13 Damor, Damaria.
14 Dhanwar.
15 Gadaba, Gadba.
16 Gond Arakh, Arrakh, Agaria, Asur, Badi Maria Bada Maria, Bhatola, Bhimma, Bhuta, Koilabhuta, Koliabhuti, Bhar, Bisonhorn Maria, Chota Maria, Dandami Maria, Dhuru, Dhurwa, Dhoba, Dhulia, Dorla, Gaiki, Gatta, Gatti, Gatia, Gond, Gowari, Hill Maria, Kandra, Kalanga, Khatola, Koitar,

Koya, Khirwar, Khirwara, Kucha Maria, Kuchaki Maria, Madia, Maria, Mana, Mannewar, Moghya, Mogia, Monghya, Mudia, Muria, Nagarchi, Nagwanshi, Ojha, Raj, Sonjhari Jhareka, Thatia, Thotya, Wade Maria, Vade Maria, Daroi.

17 Halba, Halbi.

18 Kamar.

19 Karku

20 Kawar, Kanwar, Kaur, Cherwa, Rathia, Tanwar, Chattri.

21 Keer (in Bhopal, Raisen and Sehore districts).

22 Khairwar, Kondar.

23 Kharia.

24 Kondh, Khond, Kandh.

25 Kol.

26 Kolam

27 Korku, Bopchi, Mouasi, Nihal, Nahul, Bondhi, Bondeya.

28 Korwa, Kodaku.

29 Majhi.

30 Majhwar.

31 Mawasi.

32 Mina (In Sironj sub-division of Vidisha district).

33 Munda.

34 Nagesia, Nagasia.

35 Oraon, Dhanka, Dhangad.

36 Panika (in Chhatarpur, Datia, Panna, Rewa, Satna, Shahdol, Sidhi and Tikamgarh districts).

37 Pao.

38 Pardhan, Pathari, Saroti.

39 Pardhi (in Bhopal, Raisen and Sehore Districts).

40 Pardhi, Bahelia, Bahellia, Chita Pardhi, Langoli Pardhi, Phanse Pardhi, Shikari, Takankar Takia (In (1) Bastar, Chhindwara, Mandla, Raigarh, Seoni and Surguja districts, (2) Baihar tahsil of Balaghat district, (3) Betul and Bhainsdehi tahsils of Betul district (4) Bilaspur and Katghora tahsils of Bilaspur district, (5) Durg and Balod tahsils of Durg district, (6) Chowki, Manpur and Mohala Revenue Inspector's Circles of Rajnandgaon district, (7) Murwara, Patan and Sihora tahsils of Jabalpur district, (8) Hoshangabad and Sohagpur tahsils of Hoshangabad district and Narsimhapur district, (9) Harsud tahsil of Khandwa district, (10 Bindra-Nawagarh Dhamtari and Mahasamund tahsils of Raipur district.)

41 Parja.

42 Sahariya, Saharia, Seharia, Sehria, Sosia, Sor.

43 Saonta, Saunta.

44 Saur.

45 Sawar, Sawara.

46 Sonr.

HISTORY AND SCOPE OF DISTRICT CENSUS HANDBOOK

The History of the District Census Handbook could be traced from the 'Village lists' brought out for every district in 1901 and 'Village Statistics' for every district in 1911. But this was discontinued in 1921 and 1931. In 1941, however, 'Village Statistics' were brought out by then Central Provinces and Berar Government. It was for the first time in 1951 the practice of bringing out a single volume known as the District Census Handbook, giving villagewise statistics and other Census tables for the district at the cost of the State Government was initiated and is continuing since then.

The District Census Handbook, compiled by the Census Organisation on behalf of the State Government is one of the most important publication of the Census and is widely used by planners, administrators, academicians and researchers.

The scope of the District Census Handbook has gone considerable change since 1951. In 1951 the District Census Handbooks, contained only the Primary Ceusus Abstract and the Census tables. In view of the usefulness of this publication, improvements were made in 1961 by including non-census data like climate, agriculture, co-operation industry, education, health etc., as also an 'Introductory Note' for each district. Unfortunately, the desire to make the District Census Hand book more comprehensive delayed its publication. Therefore, in 1971, it was decided to publish the District Census Handbook in three parts in order to release the maximum data as and when finalised. Part A contained the Village Directory which gives villagewise non-census statistics of land use, area and amenities available within the village, Part B contained the villagewise Primary Census Abstract and Part C conta ined various administrative statistics. Part A and B were however, published in one volume since it was economical to do so as data for both the parts become available early. Parts A and B were published separately in Hindi and English versions. Collection of data for Part C was combursome and it took unduly long time in its finalisation, and ultimately this publication had to be abondoned in view of the enormous delay in its printing.

In 1981 Census, with a view to avoid delay in bringing out the DCH series, the part containing the administrative statistics has been dropped. Thus the present series of District Census Handbook consists of wo volumes viz DCHB Part A and DCHB Part B. Part A contains the Village/Town Directory and Part B contains the Town/Villagewise Primary Census Abstract of the concerned district.

PART A : Village Directory contains information about the name of village, total area of village, total population and number of households in the village, amenities like education, medical, drinking water, post and telegraphs, market day, communications, approach to village, distance from the nearest town, power supply, staple food, land use, places of religious, historical and archaeological interest etc.

In addition there are four appendices to the Village Directory as under :—

(1) Tahsilwise abstract of educational, medical and other amenities.

(2) Land utilization data in respect of Census towns.

(3) Tahsilwise list of villages where no amenties are available, and

(4) Tahsilwise list of villages according to the proportion of Scheduled Castes/Scheduled Tribes population by ranges.

The last two appendices have been included for the first time in 1981 Census. Appendix–III will be helpful for planning input in areas/villages where basic infrastructure is lacking and appendix–IV wil be helpful for planning welfare programmes for scheduled Castes/Scheduled Tribes at micro level, particularly in relation to area development orientation programmes.

Similarly the Town Directory contains seven statements as below :—

Statement I—Status and growth history.

Statement II--Physical aspects and location of towns.

Statement III – Municipal Finance.

Statement IV—Civic and other amenities.

Statement V—Medical, educational, recreationa and cultural facilities.

Statement VI— Trade, Commerce, Industry and Banking.

An additional statement IV-A is meant only for Class-I and Class-II towns giving the civic and other amenities in notified slums. This statement has been introduced for the first time in 1981 Census.

Part B :—The town/villagewise Primary Census Abstract gives the basic data like area of the village, soccupied residential houses, total number of households, population by sex, as also the sexwise population of Scheduled Castes and Scheduled Tribes, literacy and population by sex into four broad industrial categories viz., cultivators, agricultural labourers., household industry and other workers, marginal workers and workers.

The inclusion of Primary Census Abstract relating to the Scheduled Castes and Scheduled Tribes at the tahsil/town level is another important feature of the DCHB series of 1981 Census.

An appendix containing Development Blockwise—Vikas Khandwar' totals of PCA figures has also been included.

ANALYTICAL NOTE

Jabalpur district is comprised within the Commissionership of division of the same name and is situated in the centre of Madhya Pradesh. It lies between latitudes 22°49′ and 24°8′ North and longitudes 79°21′ and 80°25′ East. The Tropic of Cancer passes through the south of the district. The district is bounded on the west by Damoh and Narsimhapur districts; on the north by Panna and Satna districts; on the east by Shahdol and Mandla districts and on the south by Seoni district.

The district gets its name from the district headquarters town, Jabalpur (earlier spelt as Jubbulpore) which is regarded as a natural corruption of "Javali Pattana", the old name of the city [1]

The district has an irregular shape extending longitudinally from south-west to north-east. It is divided into four tahsils viz Murwara in the north; Sihora in the centre; Patan in the south and west; and Jabalpur in the south and east.

Physiography :

Physiographically the district can be divided into five natural regions. The first of these is known as 'haveli'; this consits of the south-western portion of the district, almost entirely situated between the Hiran river and the Bombay-Howrah Railway line. Almost the whole of the Patan tahsil, Panagarh Revenue Inspector's Circle of Jabalpur tahsil, Parts of Bheraghat and Jabalpur Revenue Inspector's circles of Jabalpur tahsil and parts of Sihora tahsil adjoining Patan tahsil and extending right upto the town of sihora are included in the *haveli*. The rich black cotton soil with its embanked fields which is a predominat feature of the *haveli* lies in the valleys of the Narmada and the Hiran and the area may be called the 'granary' of the district. The area to the south-east of the *haveli*, consisting of the southern portion of Jabalpur tahsil, is covered by Deccan trap and has all the features peculiar to trap formation. This consists in the west of the Bargi Revenue Inspector Circle of Jabalpur tahsil and in the east of the Kundam and Khamaria Revenue Inspector Circles. The soils are frequently inferior, suitable generally for millets only; but good black soils also occur in parts of the Bargi circle below the Narmada, and in the Imlai tract of the Khamaria Circle. This region is interspersed with spurs of the Satpura; and by the Naga hills which form part of the boundary between Jabalpur and Mandla districts.

The eastern portions of Sihora tahsil adjoining Umaria (Bandhogarh) tahsil of Shahdol district, and lying to the north of the trap area is characterised by low ridges of metamorphic rocks. It is a country of hills and jungles: where good soils alternate with soils of poor fertility. The tract around Bahoriband of Sihora tahsil and the western portion of Murwara tahsil are similar, both consisting of sandy soils, poor in fertility. The only fertile portion of this division lies near the cliffs of the Bhander range in the Sihora tahsil. The last natural division of the district consists of the eastern part of Murwara tahsil, corresponding to the former Bijeraghogarh pargana. Watered by the Mahanadi and its affluent Katni, this is an open tract with good soils, and is not out across by many hills.

Hills and Mountains :

The principal mountain systems of the district are the Bhander and the Kymore both

1 Jabalpur District Gazetteer, P–1

offshoots of Vindhyas; the Bhitrigarh; and spurs of Satpuras in south. The Bhander range starts from the junction of the Hiran and the Narmada; runs along the western border of the district separating it from Damoh upto Katangi, extending thence-forward towards Bahoriband. The Kymore range starts at Katangi, and for some distance running almost parallel to the Bhander range, forms the boundary between Jabalpur and Damoh districts. Turning a little east-wards to pass through the western portions of Sihora tahsil, it runs along the boundary of the Murwara tahsil and Maihar tahsil of Satna district, and finally leaves the district at its north-east corner. The Bhitrigarh hills in the eastern parts of Sihora tahsil run from south-west to the north. They rise abruptly out of the black alluvial deposits and in their neighbourhood soils are reported to change with rapidity. In the south, there are ranges of the Satpuras; which from the boundary between the Seoni and Jabalpur districts while hills locally known as Nagapahar separate for some distance the district from Mandla district (beyond Kundam). There are also detached groups of hills near Sleemnabad, and the Kanejuha hills in the Murwara tahsil.

Rivers :

The Narmada, the principal river of the district, and its tributaries, Hiran and Guar drain the southern part of the district. The Narmada enters the district from the south-east at the point where the boundaries of Mandla and Seoni districts converge towards Jabalpur district; it pursues a westerly course and forms part of the boundary between Narsimhapur and Jabalpur districts. Hiran rises near Kundam in Jabalpur tahsil, and after flowing north for some distance, bends to the west and joins the Narmada at the point where it enters Narsimhapur district. The Gaur rises in Mandla district and meets Narmada about eight kms. due south of Jabalpur. Mahanadi river does not belong to the Narmada system It also rises in Mandla district, and pursing a northerly course drains the Bijeraghogarh tract of the Murwara tahsil. Niwari and Katni are small rivers joining the Mahanadi while Fariat also a small river in Jabalpur and Sihora tahsil joins the Hiran. Ken, rising from the Kymore range flows only a short distance in the district.

Flora & Fauna :

Flora :

According to forest statisticts available for the year 1980-81, 2,191 sq. kms. area is covered under forests. This accounts for 21.55 per cent of the total geographical area of the district. The break up of the reserved and protected forests are 844 sq. kms. and 1347 sq. kms. respectively. The following table gives the area under forest composition of the district.

	Particulars	Area (sq. km.)
1	Total Geographical Area	10,164.00
2	Total forest Area	2,191.00
	(i) Reserved forests	844.00
	(ii) Protected Forests	1,347.00
3	Forest Composition	
	(i) Teak	263.00
	(ii) Sal	108.00
	(iii) Misc.	1,820.00

The district is rich in forests. They are of the dry tropical type, and can be divided into (a) northern tropical dry deciduous forest and (b) southern tropical dry deciduous forest The former types of forest are confined to parts of Murwara and Sihora tahsils. Sal, the predominant species in these forests is here near its wastern limit in the peninsula region, and though it grows in more or less pure groups, is associated with Saj (*Terminalia tomentosa*); *Dhaora* (*Anogeissus latifolia*);tendu (*Diospyros melanoxylon*); *lendja* (*Lagerstremi parviflora*)

kari (*Saccopetalum tomentosta*); *bija* (*Pterocarpus marsupium*); *mahua* (*Madhuca latifolia*); gunja (*Lannea gradies*); salai (*Boswellia serrata*); dhotin (*Dalbergia Paniculata*); haldu (*Adina cardis*); koha (*Terminalia arjuna*-growing on the banks of nullahs); harra (*Terminalia chebula*); siris (*Albizzia lebbek*); jamun (*Eugenia Jambolana*); achar (*Buchanania lanzan*); aonla (*Emblica officinalies*); amaltas (*Cassia fistulac*, beli *Aegle marmelos*); tinsa (*eugenia dalber gioides*); dhana (*Grewia tilifolia*); palas or chheola (*Butea monospern.a*); and a few other species. Bamboo is commonly found in these forests on the slopes, and occasionally also in the flat country where the forest is rather open. Chhind (*Phoenix onaulis*); *Kharasi* or *sihoru* (*Nyctanthes arbortristies*); *karonda* (*Carissa spp.*); *dhawai* or *jilbile* (*woodfordia floribunda*); etc., occur as the under growth, which is sparse when the canopy is dense.

Under the southern tropical dry deciduous forests, two sub-types can be distinguished (i) Teak forests and (ii) Mixed forests. Teak forests are mostly found in Sihora, Jabalpur and Patan tahsils, and sparsely in Murwara tahsil. Confind to trap and Vindhyan sandstone bearing areas teak in the north of Jabalpur district is near to the northern limit of teak in India. In teak forests, teak is the chief species, its proportion varying usually from 20 to 80% of the crop. Bamboo in these forests occurs as an understorey, the prevailing species, being *Dendrocalamus strictus*, but occasionally *Bambuse arundinacea* is found on alluvial flats along the rivers. Teak is found associated with *saj*, *dhaora*, *lendia*, *bija*, *haldu*, *salai*, *genja*, *dhobin*, *mahua*, *koha*, *tendu*, *achar*, *aonla*, *tinsa*, *Kossai*, *dhaman*, *shisham* (*Daibergia latifolia*), amaltas, palas or chheola, etc. while the undergrowth consists of *seharu*, *karonda*, *neem* etc.

The rest of the district has mixed forest, which is found almost on every type of geological formation. The trees commonly found in these forests are *saj*, *dhaora*, *tendu aonlo achar*, *baranga* (*kydia Galyana*) *tinsa*, *bija*, *dhaman*, *haldu*, *dhobin*, *kumbhi*, *sirts Seimaiia malabarica*), *harra*, *bahera* (*Terminalia balerica*), *shisham*, *mahua*, *lendia*, *jamun*, *teak* (when this forest adjoins a teak forest) or sal (when it adjoins a sal forest).

Fauna :

The district is rich in wild life–animals and brids–both from the point of view of beauty and variety. It has also a variety of reptiles and fish. The animals represented in the forest life of the division are bigger (*Panther tigris*), panther (*Panthera pardus*), blackbuck or hiran (*Antelope cervicapra*), jackal (*Canisaureus*), sloth bear (*Melinsus ursinus*), fourhorned antelope (*Tetracerus quadrecornis*), barking deer (*Cervulus muntjack*), spotted deer or chital (*Cervus axis*), hyaena (*Hyaena striata*), wild dogs (*Cyon aipinus*), blue-bull or nilgai (*Bos elephus tragocameuls*), wild boar (*Suscristatus*), the bengal monkey or *lalmuha* (*Macacus rhesus*), the langur or kalmuha monkey (*Semnapthecus ontellus*), jungle cat (Felischars), Indian plain civet (*Paradox us niger*), Mongoose (*Herpestes mungo*), country fox (*Vounes bengalaensis*). The guar (*Bos gaurrus found* in Shahadar block of Sihora tahsil), chinkara (*Gazelia bennetti*), sambhar (*Cervus unicolor*), etc.

History* :

The rock-edict of Rupnath belonging to the reign of Asoka takes the history of the Jabalpur country back to about 272 B. C. This is perhaps the oldest inscription found in the erstwhile Central Provinces and shows that the district was included in the Southern Province of Asoka's empire. The Maurya dynasty to which Asoka belonged came to an end in about 184 B.C. when it was overthrown by Pushyamitra, the Commander-in chief of the last Maurya king. Whether this new Sung dynasty founded by Pushyamitra exercised any jurisdiction over the territory now comprised in Jabaldur district is not known. Thereafter, there is a veil on the history of the tract, which is lifted by the Allahabad pillar inscription of the Gupta King Samudragupta (320 AD), who in his expedition of conquest is said to have subdued many tribes including the Kharaparika, who from an inscription [1] found in Batiagarh in Damoh district are supposed to have lived some where in Damoh and Jabalpur. Other parts of the district at the time of this conquest were included in the d minions of Parivrajaka Kings, as would appear

[1] Inscription in C.P. and Berar, P.50

*Based on the District Census handbook Jabalpur 1961 Census.

from an inscription found with a malguzar in Betul district. This incription refers to the Parivrajak King Samkshobha, dated in 199 Gupta era (A.D.518), who is stated to have ruled over Dabhala (the old name of Jabalpur country) and eighteen forest kingdoms. These Parivrajak kings probably had their capital somewhere in the Nagod State. The use of the Gupta era in the inscription of the Parivrajaka kings shows that they were feudatories of the Gupta kings.

At this same time, the north eastern portions of Murwara tahsil were being ruled by a dynasty which had its capital at Uchchakalpa (identified with Uchehra in Nagod tahsil, of Satna district) as would appear from copper plates found in village Karitalai in the north east of Murwara tahsil dated 174 Gupta era (A.D 493-94). How much longer this Parivrajaka dynasty and the other with its capital at Uchchakalpa continued to flourish is not known.

Kalchuri:

The next important dynasty which ruled over the district is that of the Kalchuris. The exact date of their advent in the district is not known. The Kalchuris had their own era which began, on 5-9-248 A.D. but it seems to be fairly certain that they were not ruling Jabalpur country till at least the beginning of the 7th century Numerous inscriptions belonging to the Kalchuri kings have been found in the district from which a fairly dependable genealogy of these kings beginning with Kokalla I can be constructed. Kokalla I is assigned the year 875-A.D.; while the last Kalchuri King, 15th after Kokalla I, is assigned 118 A D. These kings had their capital at Tripuri, now represented by Tewar, a village on the Bheraghat road, about six miles from Jabalpur. The country around Jabalpur was probably known as Jauli Pattala or Jauli Patan.

Gonds:

The Kalchuris were followed by the Rajgond Kings-whose capital was at Garha-a village hardly three miles from Tewar the Kalchuri capital. How exactly the Gonds assumed power, again is not recorded history. Tradition however has it that they must have been local chiefs under the Kalchuri kings. This appears to be supported by the fact that their inspiring genius-one Jadurai, said to be the son of a patel in the country about the river Godavari-had married the daugter of a Gond chief Nagdeo of the Mandla country. Tradition has it that Jadurai was first in the service of the Kalchuri king which he left and became the chief of the Mandla Gonds on the death of his father-in-law. In collusion with one Surbhi Pathak, a dismissed official of the Kalchuri king he succeeded in overthrowing the kingdom of his former master and set up a new line of kings who became famous in history as the kings of Garha-Mandla. The stone inscription found in Moti Mahal at Ramnagar in Mandla district, belonging to the reign of Hirdeshah, gives a genealogy of Gond kings, which, if true, takes back Jadurai to about 382 A.D. Dr. Hiralal observes that this is absurd in view of the fact that the Kalchuris continued to hold the Garha Mandla country till the 12th or 13th century A.D. and it was after fall that the Gonds became ascendent. Observing that the names in the inscription from Sangramshah downwards are all historical names, Dr. Hiralal says that at least half the names above him are fictitious, which is explained by the Gazetteer of Jabalpur district by describing it as an attempt on the part of the descendents of Surbhi Pathak to "invest their Gond Masters with a respectable antiquity".

Sangramshah

Sangramshah was the first Gond king of note in the line. He vastly extended the boundaries of his kingdom which form the 3 or 4 districts which he had inherited from his father came to embrace 52 districts at the time of his death. Sangramshah is said to have ruled about the year 1480 A.D. He built the fortress of Chauragarh in Narasimhapur district, and the tank in Garha, known after him as Sangramsagar. He also constructed a temple on the bank of the tank, dedicated to Bhairava; this temple stands to this day and is known as Bajna math.

Durgawati :

Sangramshah was succeeded by his son Dalpatshah who removed the seat of the Government from

Garha to the hill fortress of Singorgarh, now in Damoh district. Dalpatshah married, against the wishes of her father, but with her consent, the beautiful Chandela princes, of Mahoba, Durgawati. Dalpatshah died within four years of his marriage, leaving the responsibility of an infant son, and of the management of his vast kingdom on the shoulders of Durgawati-responsibilities which she discharged with great ability, Ranital, a tank in Jabalpur city near Garha, was constructed by her. When she had ably ruled her kingdom, which enjoyed a prosperity never reached hithertofore, for fifteen years, her kingdom was attacked in 1564 by Asaf Khan, Viceroy of the Great Moghul, Akbar, stationed at Kara Manikpur. The assault was unprovoked. The queen met him at Singorgarh, but her forces which were heavily outnumbered suffering a defeat, she returned to a pass on the road to Mandla, where on seeing her troops again give way before the superior might of the Moghul forces, she ended her life by thrusting a dagger into her breast. The place where she is said to have met her and is about 6 miles to the east of Jabalpur, and is the venue of a fair every year on the 26th day of January. After her death her young son Birnarain is said to have been taken to Chauragarh, but there he was trampled to death by an elephant. Asaf Khan is stated to have held the Garha-Mandla kingdom for some years as an independent principality; he however returned to his allegiance to the Moghuls a few years later and was pardoned and restored to his post at Kara Manikpur. In Ain-i-Akbari, Garha appears as a part of the province of Malwa of the Moghul Empire, but in effect, the kings of Garha-Mandla enjoyed practical independence, though the overlordship of the Moghul Emperor had to be recognised from time-to-time. Gond rule after the Moghul invasion, the continual reduction of their territories owing to strifes of rival contenders for the Gond throne, the modus operandi adopted by the rivals was to invite some other strong ruler for help on promise of cession of territory in his favour as a reward for the aid. The only king of note, after the dowager queen, Durgawati, is Hirdeshah who shifted the seat of the kingdom to Ramnagar village in Mandla tahsil. He improved the condition of his people in many ways including the planting of the mango-grove in which Jabalpur cantonment stands today, digging of the Ganga sagar reservoir near Garha, and settling Lodhi cultivating families in Mandla tahsil. The inscription recording the names of Gond rulers was also carved in his time. The process of disintegration of Gond rule was accelerated after the death of Hirdeshah and its declining power attracted the Maratha rulers (Peshwa) of Sagar who attacked it, apparently without any provocation about the year 1740 during the reign of Maharajshah. They, however, did not establish their rule but retired on promise of payment of an annual tribute of Rs. 4 lacs. The power of the Gond. however, continued to decline continually, the Maratha game being to set off one rival candidate against another, till, exasperated by his precarious position, Naharshah, the last Gond ruler, attacked the Marathas of Sagar and was defeated and sent as a prisoner to Khurai where he died in 1789. Thereafter the Gond territories were annexed by the Maratha chiefs of Sagar.

Rule of Sagar Pandits :

The Maratha rulers fixed the seat of their Government at Jabalpur and the town started gaining in importance from their time. They are said to have built a fort where the ward known as Lordgunj stands today. In 1789, Jabalpur and Mandla were assigned by Peshwa to Raghoji III Bhonsla of Nagpur, under whose rule Jabalpur country continued to be till 1817 when the British annexed it The Bhonsla rule is said to have been oppressive; and their period is also noted for the activities of the Pindari freebooters. The Gazetteer of Jabalpur records that in 1809 the cultivators of Jabalpur were so much exasperated by the exactions of the Maratha Suba (Governor) Narayanrao that they called in aid as a lesser evil the Pindari leader Amin Khan. The Marathas abandoned the town of Jabalpur after a battle with the British forces under Brigadier General Hardyman on 19-12-1817 and thereafter Jabalpur was occupied by the British and was made a British territory under the agreement made after the Battle of Sitabaldi in 1817 which was subsequently confirmed by the treaty of 1826.

British Rule :

This district was ruled by the British East India Company till the mutiny of 1857. Initially, the district and the rest of the Narbada country were administered by a Commissioner with headquarters at Jabalpur. In 1820, a new division known as "The Sagar and Narbada Territories" consisting of 12 districts, was formed with headquarters at Jabalpur. In 1835 the district was added to the new province designated as "North Western Provinces". The Bundela rising of 1842 in Sagar district, the result of popular discontent at the jurisdiction of the new civil courts, did not affect the Jabalpur district. Jabalpur, however, was very much in the picture during the upheaval known as the 1857 mutiny, which started with the revolt of the Indian Sepoys at Meerut on 10-5-1857. The mutiny in Jabalpur started after the brutal execution of Raja Shankarshah and his son Raghunathshah, scions of the Garha-Mandla dynasty. These two were the chief leaders of the Garha–Mandla dynasty. These two were the chief leaders of the revolt in Jabalpur and they were arrested on 14th September, 1857 and blown to bits by guns in the Agency House (now the residence of the Commissioner) on 18-9-1857. On the night following the brutal execution of the popular Gond chief, the 52nd Infantry stationed at Jabalpur revolted and captured Patan. On the same day, a detachment at Sleemnabad also revolted, and probably marched towards Nagod now in Satna district. Bijeraghogarh, now in Murwara tahsil was then an independent principality under a ruler of the Maihar branch, and its young ruler (17 years of age) Thakur Sarjoo Prasad Singh rose in revolt towards the end of October, 1857. Bargi at that time a parganah, was also the scene of intense rebellious activity, and remained in the hands of the rebels till December, 1857. The revolts were however successfully suppressed by the forces of the East india Company, and the British were firmly in the possession of the district in the beginig of 1858. The Parganah of Bijeraghogarh was confiscated and annexed to Jabalpur district. It the year 1858 the administration was assumed by the queen of England from the East India Company. The British rule lasted till 15th August, 1947 when the British had to give up power and acquiesce in India's independence.

Distribution of Area and Population :

Jabalpur district has an area of 10,160 sq. km. according to the figures supplied by the Surveyor General of India, which accounts for 2.30 per cent of the total geographical area of the State In terms of area it occupis 17th rank among the 45 districts of the State and contains a little more than the average area of a district (9,854 sq. km). It is 5 times bigger than Datia, the smallest district in the State and about 3-1/2 times smaller than the biggest district, Bastar.

According to 1981 Census 2,198,743 persons (with 1,149,050 males and 1,049,693 females) have been enumerated in the district. 1,208,251 persons live in 2,274 villages and another 990,492 persons in 15 towns of the district. The average population per village works out to 531 as against the State average of 582. The proportion of population living in urban areas of the district is as high as 45.05 per cent whereas the corresponding average for the State as a whole is 20.29 per cent.

Annexure I giveas at the end of this note gives the area population and density of the territoal limits as exiting in 1981.

The area figure for the district total is according to the Surveyor General of India while those for the tahsils are based on the State Survey Department which do not include the forest area as tahsilwise breakup is not available. Urban area figures are as supplied by the local bodies concerned.

The density of population for the district as a whole works out to 216 persons per sq.km. which is higher than the State average of 118 persons per sq. km. even though the district has a good coverage of forests. Within the district, Jabalpur tahsil is the most populous with a density of 462 persons per sq. km. which being the highest among the tahsils. If we consider only the rural areas of tahsils, then Sihora tahsil emerges as relatively densely populated tahsil with 141 persons per sq.km while Murwara with 98 persons per sq. km, comes last.

The following table gives the distribution of villages according to the availability of different amenities.

TABLE 1

Distribution of Villages according to the availability of different Amenities

Sl. No.	Name of Tahsil	No of inhabited villages	No. (with Percentage) of Villages having one or more of the following amenities							
			Education	Medical	Drinking water	Post & Telegraph	Market/ Hat	Communi-cations	Approach by pucca road	Power Supply
1	2	3	4	5	6	7	8	9	10	11
1	Murwara Tahsil	518	357 (68.92)	37 (7.14)	518 (100.00)	86 (16.60)	17 (3.28)	105 (20.27)	120 (23.17)	115 (22.20)
2	Sihora Tahsil	732	401 (54.78)	35 (4.78)	732 (100.00)	76 (10.38)	31 (4.23)	64 (8.74)	144 (19.67)	135 (18.44)
3	Patan Tahsil	446	199 (44.62)	14 (3.14)	446 (100.00)	32 (7.17)	9 (2.02)	40 (8.97)	75 (16.82)	186 (41.70)
4	Jabalpur Tahsil	578	315 (54.50)	18 (3.11)	578 100.00)	14 (2.42)	10 (1.73)	27 (4.67)	94 (16.26)	145 (25.09)
	District Total	2,274	1,272 (55.94)	104 (4.57)	2,274 (100.00)	208 (9.15)	67 (2.95)	236 (10.38)	433 (19.04)	581 (25.55)

It is quite heartening that drinking water facility is available in almost all the villages of the district.

In regard to educational amenities 55.94 per cent of the total number of villages in the district have one or more educational institutions, through mostly of primary level. Murwara tahsil is better placed with 68.92 per cent of its villages having this freility. Patan tahsil with a coverage of 44.62 per cent has the least while Sihora with 54.78 per cent and Jabalpur tahsil with 54.50 per cent are in between the first and last.

So far as availability of medical amenity in villages is concerned, only 4.75 per cent of the total number of villages have it which is grossly inadequate.

Amenity of post & telegraph is available in 9.15 per cent of the total number of villages. 10.38 per cent of the villages have communication facility while the facility of market or *hat* is too meagre to cater to the need of the rural population. It is however, heartening to note that 19.04 per cent of the villages in the district have approach by pucca road.

Power supply is available in 581 out of a total of 2,274 villages in the district accounting for 22.55 per cent Patan tahsil has the highest proportion (41.70 per cent) of villages having power supply either for domestic purpose of for agriculture or for both. Sihora tahsil has the minimum of 18.44 per cent of its villages electrified.

The following table gives the proporation of rural population served by different amenities.

TABLE 2

Proportion of Rural Population Served by different Amenities

Sl. No.	Name of Tahsil	Total Population of inhabited villages in the Tahsil	Proportion of rural population served by the amenity of							
			Education	Medical	Drinking water	Post & Telegraph	Market/ Hat	Communi-cations	Approach by Pucca Road	Power supply
1	2	3	4	5	6	7	8	9	10	11
1	Murwara Tahsil	358,517	323,179 (90.14)	77,497 (21.62)	358,517 (100.00)	136,958 (38.20)	4,044 (1.13)	125,229 (34.93)	137,162 (38.26)	129,984 (36.26)
2	Sihora Tahsil	399,998	333,166 (83.29)	73,480 (18.37)	399,998 (100.00)	117,850 (29.46)	71,455 (17.86)	87,447 (21.86)	137,892 (34.47)	121,345 (30.34)
3	Patan Tahsil	187,665	138,517 (73.81)	21,703 (11.56)	187,665 (100.00)	39,698 (21.15)	13,704 (7.30)	30,816 (16.42)	50,742 (27.04)	103,448 (55.12)
4	Jabalpur Tahsil	262,071	201,412 (76.85)	32,390 (12.36)	262,071 (100 00)	27,384 (10.45)	23,965 (9.14)	38,589 (14.72)	79,893 (30.49)	103,235 (39.39)
	District Total	1,028,251	996,274 (82.46)	205,070 (16.97)	1,208,251 (100 00)	321,890 (26.64)	113,168 (9 37)	282.081 (23.35)	405,689 (33.58)	458,012 (37.91)

Entire rural populatin of the district is well served so far as the amenity of drinking water is concerned Well is the main source of drinking water in villages.

As regards educational amenities in villages, 82.46 per cent of the rural population is directly served. In other words, the wards of majority of the rural residents can avail of this amenity within the village itself.

Hardly 17 per cent of the poulation in villages can avail of the medical amenity within easy reach. The rest have to depend on nearby villages or towns where this amenity exists.

The proportion of population directly served by amenity of post & telegraph is 26.64 per cent. The other amenity of market or *hat* which is an essential feature of the rural mass. Only 9.37 per cent of the population can have it within easy reach. Other

amenities like communications, approach to village by pucca road, power supply are also insignificant as only a small section of the population is in a position to avail of them. Lack of basic amenities and infrastructure is the main bottleneck in speedy economic development of the area.

The following table gives the distribution of villages not having certain amenities arranged by distance range from the places where these are available.

TABLE 3

Distribution of villages not having certain amenities arranged by distance ranges from the places where they are available

Village not having the amenity of	Number of villages where the amenity is not available and available at a distance of			
	-5 Kms.	5-10 Kms.	10+Kms.	Total (col. 2-4)
1	2	3	4	5
1 Education	970	29	3	1,002
2 Medical	837	911	422	2,170
3 Drinking Water	..	..	..	..
4 Post and Telegraphs	1,465	500	101	2,066
5 Market/Hat	758	991	458	2,207
6 Communications	1,076	745	217	2,038

It is, however, heartening to note that in majority of the non-amenity villages, the residents can avail of various amenities within a distance range of 5 kms. The district has still to strive hard to equip its villages with various amenities.

The following table gives the distribution of villages which are having one or more amenities according to the distance range from the nearest town.

TABLE 4

Distribution of villages according to the distance from the nearest town and availability of different amenities

Distance Range from the nearest Town (in km.)	No. of Inhabited villages in each range	Number (with percentage) of villages having amenity of							
		Education	Medical	Drinking water	Posts & Telegraphs	Market/Hat	Communications	Approach by Pucca Road	Power Supply
1	2	3	4	5	6	7	8	9	10
0-5	236	113 (47.88)	5 (2.12)	236 (100.00)	13 (5.51)	1 (0.42)	11 (4.66)	51 (21.61)	91 (38.56)

TABLE 4 concld.

1	2	3	4	5	6	7	8	9	10
6-15	781	422	38	781	66	22	98	167	258
		(54.03)	(4.87)	(100.00)	(8.45)	(2.82)	(12.55)	(21.38)	(33.03)
16-50	1,106	646	53	1,106	116	40	113	199	222
		(58.41)	(4.79)	(100.00)	(10.49)	(3.62)	(10.22)	(17.99)	(20.07)
51+	151	91	8	151	13	4	14	16	10
		(60.26)	(5.30)	(100.00)	(8.61)	(2.65)	(9.27)	(10.60)	(6.22)
Unspecified	..	..	..	..	..	..	..	..	..
District Total	2,274	1,272	104	2,274	208	67	236	433	581
		(55.94)	(4.57)	(100.00)	(9.15)	(2.95)	(10.38)	(19.04)	(25.55)

Majoriry of the villages (48.64 per cent) are situated at a distance of more than 16 kms from an urban centre which is an indication of the fact that not many of them are exposed to urban influence. There are 236 villages which are within a distance range of 5 kms but not all of them have various amenities. On the other hand villages which are situated at a distance range of 6-15 kms. from an urban centre are relatively better equipped with various amenities. Such villages are most likely bigger ones. It may, however, be observed that infrastructure like approach by pucca road and power supply are available in majority of the villages which are nearer to an urban centre.

The following table gives the distribution of villages according to population range and amenities available.

TABLE 5

Distribution of Villages according to population range and amenities available

Range of population	Number of inhabited villages in each range	Number (with percentage) of villages having the amenity of							
		Education	Medical	Drinking water	Post and Telegraph	Market/ Hat	Communi- cation	Approach by pucca road	Power supply
1	2	3	4	5	6	7	8	9	10
Less than 499	1,442	477	3	1,442	11	2	63	167	263
		(33.08)	(0.21)	(100.00)	(0.76)	(0.14)	(4.37)	(11.58)	(18.24)
500-1,999	778	742	64	778	149	33	136	225	277
		(95.37)	(8.23)	(100.00)	(19.15)	(4.24)	(17.48)	(28.92)	(35.60)
2,000-4,999	49	48	32	49	43	27	32	36	36
		(97.96)	(65.31)	(100.00)	(87.76)	(55.10)	(63.31)	(73.47)	(73.47)
5,000+	5	5	5	5	5	5	5	5	5
		(100.00)	(100.00)	(100.00)	(100.00)	(100.00)	(100 00)	(100.00)	(100.00)
District Total	2,274	1,272	104	2,274	208	67	236	433	581
		(55.94)	(4.57)	(100.00)	(9.15)	(2.95)	(10.38)	(19.04)	(25.55)

Majority of the villages in the district are small sized. As many as 63.41 per cent of them have a population of less than 500 in each. The above figures, however, reveal that it is the bigger villages which are equipped with various amenities. Thus larger the size of a village, greater the amenities available in them.

The following table gives the main staple food in majority of the villages in each tahsil of the district.

TABLE 6

Main staple Food in the Majority of Villages in each Tahsil

Sl. No.	Name of Tahsil	Main staple food
1	2	3
1	Murwara Tahsil	Rice, Wheat

TABLE 6 Contd.

1	2	3
2	Sihora Tahsil	Rice, Wheat
3	Patan Tahsil	Rice, Wheat
4	Jabalpur Tahsil	Rice, Wheat

Wheat is the most important crop grown in the district and rice being the next important. But rice and wheat in that order are the main staple food in majority of the villages in all the tahsils except Patan where wheat takes the priority over rice.

The following table gives the distribution of villages acording to land use.

TABLE 7

Distribution of villages according to land use

Sl. No.	Name of Tahsil	No. of inhabited villages	Total area	Percentage of cultivable area to total area	Percentage of irrigated area to total cultivable area
1	2	3	4	5	6
1	Murwara Tahsil	518	260,904.87	206,115.39 (79.03)	11,461.60 (5.56)
2	Sihora Tahsil	732	266,054.73	182,793.75 (68.71)	6,872.84 (3.76)
3	Patan Tahsil	446	132,874.00	114,552.00 (86.21)	3,277.00 (2.86)
4	Jabalpur Tahsil	578	199,040.93	151,700.51 (76.22)	2,588.17 (1.71)
	District Total	2,274	858,874.53	655,231.65 (76.29)	24,199.61 (3.69)

According to village papers 1971-80, the percentage of cultivated area to total geographical area in the district comes to 76.29 per cent which is much higher than the state average of 42.38 per cent. It is rather a pitiable state of affair that the percentage of irrigated area to total cultivable area is only 3 69 as the district has not been able to harness its irrigational potential so far. The following table gives the cropping pattern of the district.

Table 7.1

Cropping pattern, 1980-81

Crop	Area in hectares	Percentage of total cropped area
1	2	3
Cereals		
Rice	132,198	24.80
Jowar	17,354	3.26
Bajra	134	0.03
Maize	8,170	1.53
Wheat	184,700	34.65
Barley	1,415	0.27
Small millets	32,426	6.08
Pulses		
Gram	76,498	14.35
Tur	6,514	1.22
Other pulses	36,530	6.85
Sugarcane	195	0.04
Condiments & spices	922	0.17
Fruits & Vegetables	8,394	1.57
Oilseeds	25,645	4.81
Fibre	312	0.06
Drugs & Narcotics	70	0.01
Chari crop	1,588	0 30
Others	10	Neg.
Total	533,075	100.00

Table 7.1

Wheat has the highest area under cultivation accounting for 34.65 per cent of the total cultivated area followed by rice, gram with 24.80 per cent and 14.35 per cent respectively. Oilseeds are not significant.

The following table gives the growth, density and sex-ratio of urban population in the district.

TABLE 8

Growth, Density and Sex-ratio of Urban Population in the District in relation to the State

	Jabalpur						Madhya Pradesh					
Census year	Total Population	Urban Population	%Urban Population	Decadal percentage variation in urban Population	Density (Population per sq. km.)	Sex-ratio (No. of females per 1,000 males)	Total Population	Urban Population	%Urban Population	Decadal percentge variation in urban Population	Density (Population per sq. km.)	Sex-ratio (No. of females per 1,000 males)
1	2	3	4	5	6	7	8	9	10	11	12	13
1951	1,045,596	298,811	28.58	+ 42.29	3,036	844	26,071,637	3,132,937	12.02	+33.16	2,034	907
1961	1,273,825	472,646	37.10	+ 58.18	2,039	825	32,372,408	4,627,234	14.29	+47.70	2,482	856
1971	1,686,030	683,554	40.54	+ 44.62	1,624	830	41,654,119	6,784,767	16.29	+46.63	2,378	868
1981	2,198,743	990,492	45.05	+ 44.90	2,498	856	52,178,844	10,586,459	20.29	+56.03	2,170	884

The proportion of urban population has gone up from 28.58 per cent in 1951 to 45.05 per cent in 1981, while for the State as a whole it has gone up from 12 02 pet cent in 1951 to 20.29 per cent. It is thus evident that the pace of urbanisation in the district has been quite heartening. Bargi, Majholi and Shahpura are the three new towns added at the 1981 Census.

Density :

The density of population in urban areas of the district has been fluctuating from census to census, though there has been successive increase of population. This is due to the variation in area figures by the addition of new towns containing large chunk of unihabited areas. The average density of population in urban areas of the district is 2,498 persons per sq. km. which is higher compared to the State average of 2,170 persons per sq. km.

Sex-ratio :

The sex-ratio i.e. the number of females per 1,000 females in urban areas of Jabalpur district has always been lower than that of State average. That is to say that the adversity towards females is more pronounced in urban areas of the district. Urban area generally exhibit low sex-ratio which trait is not difficult to understand because sex-imbalance in urban areas is mainly from the migration factor which in the beginning is confined mostly to males.

The following table gives the details of new towns/towns declassified in 1981 Census.

TABLE 9

New Towns/Towns declassified in 1981 Census.

Name of Town	Population 1981 Census.
1	2
(a) Added	
(i) Bargi	13,346
(ii) Majholi	8,716
(iii) Shahpura	7,373
(b) Declassified	
Nil	

Bargi, Majholi and Shahpura are the three towns which have been treated as such for the first time in 1981 Census. Bargi is a project township mostly inhabited by the construction workers of Bargi Dam, while the other two are just grown up villages No town of earlier censuses has been declassified as rural.

The following table gives the per capita receipt and expenditure in towns.

TABLE 10

Per Capita receipt and expenditure in towns

Sl. No.	Class, Name and civic status of the town	Per Capita								
		Receipt			Expenditure					
		Total	Receipt through taxes	Receipt from all other sources	Total expenditure	General administration	Expenditure on Public health and convenience	Public works	Expenditure on public institutions	Other aspects
1	2	3	4	5	6	7	8	9	10	11
1	IV *Bargi* (G.P)	*1.57*	*0.37*	*1.20*	*1.57*	*0.18*	*0.07*	..	..	*1.32*
2	I Jabalpur (M.Corp.)	56.45	12.15	44.30	56.45	5.17	20.32	10.59	2.43	17.94
3	II Jabalpur (Cantt. C.T.)	53.04	30.93	22.11	53.04	2.65	22.54	7.01	6.93	13.91
4	IV Katangi (M)	2.39	0.81	1.58	2.39	0.49	0.53	..	..	1.37
5	III Khamaria (C.T.)	..	..	..	..	..	..	..	..	..
6	IV Kymore (C.T.)	..	..	..	..	..	..	..	..	..
7	V Majholi (N.A.C.)	30.28	20.47	9.81	30.28	3.42	4.24	14.67	0.06	7.89
8	II Murwara (M.)	72.82	9.23	63.59	72.82	13.08	26.13	5.20	8.68	19.73
9	V New Katni Rly. Jn. Area (C.T.)	..	..	..	..	..	..	..	..	..
10	V Ordinance Factory Katni (C.T.)	..	..	..	..	..	..	..	..	..
11	IV Panagar (M.)	22.30	2.41	19.89	22.30	6.32	6.70	1.02	..	8.26
12	V Patan (N.A.C.)	4.68	3.53	1.51	4.68	1.42	1.75	0.26	..	1 25
13	V Shahpura (N.A.C.)	19.20	15.23	5.97	14.76	7.66	1.84	4.01	..	1.25
14	III Sihora (M)	44.38	13.46	3.97	44.38	17.74	17.63	5.18	1.13	2.70
15	IV Tikuri (G.P.)	8.56	5.38	3.18	8.56	3.14	3.41	1.47	..	0.54
	Total	53.37	12.54	40.83	53.34	5.94	19.34	8.91	3.10	16.05

It is interesting to note that in all the towns of the district except shahpura (NAC) whatever is earned by each local body was spent. That is to say that the per capita receipt of each town was identical to its per capita expenditue. In the case of Shahpura (NAC) the per capital receipt was more than the per capita expenditure.

Murwara (M) has the highest per capita receipt as also the per capita expenditure which being Rs. 72.82. It is a happy feature that incidence of tax on the residents of this town is low (Rs. 9.23 per capita) with a per capita expenditure of Rs. 26.13 on public health and convenience. Jabalpur Municipal corporation being the oldest local body has a low per capita receipt and per capita expenditure as well. Its expenditure on public health and convenience is fairly good with a reasonably low per capita incidence of tax. The expenditure on general administration is also very low (5.17). The per capita receipt through taxes in Jabalpur Cantt is as high as Rs.30.93 and the per capita expenditure on various welfare aspects is also fairly good.

The following table gives the number of schools per 10,000 population in towns.

TABLE 11

Schools per ten thousand population in towns

Sl. No.	Class, name and civic status of town	No. per ten thousand population			
		Higher secondary/ Inter/PUC/junior college	Secondary/Matriculation	Junior Secondary/ Middle	Primary
1	2	3	4	5	6
1	IV Bargi (G.P.)	3.00	..	2.25	3.00
2	I Jabalpur (M.Corp.)	0.82	..	1.40	2.74
3	IV Jabalpur (Cantt.) (C.T.)	1.47	..	1.97	3.44
4	IV Katangi (M)	1.65	..	1.65	4.94
5	III Khamaria (C.T.)	0.42	..	0.42	2.75
6	IV Khamaria (C.T.)	1.08	..	2.16	2.70
7	V Majholi (N.A.C.)	1.15	..	2.29	2.29
8	II Murwara (M.)	1.10	..	1.66	3.97
9	V New Katni Rly. Jn. Area (C.T.)	2.25	..	2.25	5.62
10	V Ordinance Factory Area, Katni (C.T.)	1.12	..	1.12	3.47
11	IV Panagar (M.)	1.23	..	2.46	4.92
12	V Patan (N.A.C.)	2.17	..	3.25	4.33
13	V Shahpura (N.A.C.)	2.71	..	4.07	5.43
14	III Sihora (M.)	2.44	..	4.07	3.66
15	IV Tikuri (G.P.)	1.13	..	2.25	2.81
	Total	1.01	..	1.60	3.05

In terms of the number of institutions per 10,000 population, New Katni Rly. Jn. Area has the highest average of 5.62 followed by Shahpura (NAC) with 5.43 so far as it relates to primary level institutions, whereas big towns like, Jabalpur (M. Corp), Jabalpur Cantt., Murwara (M) etc. have low averages. So is the case with Middle level and Higher Secondary level institutions. But it has to be remembered that it is not merely the number that counts so far as the spread of education is concerned but the size of the institution that really matters. The above figures, however, reveal that small towns have higher averages but this feature is not an indication of higher literacy rates in them.

The following table gives the number of beds in medical institutions per 1,000 population.

TABLE 12

No. of Beds in Medical institntions in Towns.

Sl. No.	Class name and civic status of the town	No of beds in medical institutions per 1,000 population
1	2	3
1	IV Bargi (G.P.)	2.25
2	I Jabalpur (M.Corp.)	1.76
3	II Jabalpur Cantt. (C.T.)	0.56
4	IV Katangi (M.)	..
5	III Khamaria (C.T.)	..
6	IV Kymore (C.T.)	2.38
7	V Majholi (N.A.C.)	1.03
8	II Murwara (M.)	1.10
9	V New Katni Rly. Jn. Area (M.)	4.83
10	V Ordnance Factory Area Katni (C.T.)	4.33
11	IV Panagar (M.)	1.23
12	V Patan (N.A.C.)	0.87
13	V Shahpura (N.A.C.)	..
14	III Sihora (M.)	1.22
15	IV Tikuri	..
	All Towns	1.50

Jabalpur (both corporation and cantonment area) has a very low average which indicates that the facility is to meagre to cater too the health care need of bulk of its population. The position seems to be quite satisfactory in new Katni Rly Jn. Area and Ordnance Factory Area, Katni, both being well knit towaship containing fairly good civic amenities. The other small towns are poor in regard to such facility. The local bodies need to strive hard to fulfill the promises of health for all by the year 2000 AD.

The following table presents the data relating to slum population in class I and II towns of the district.

TABLE 13

Proportion of Slums P pulation in Towns

Class, name and civic status of the town	Proportion of the slums population to total population of the town	Density in slums (per.sq.km.)
1	2	3
I Jabalpur (M.Corp.)	42.08	34,780
Jabalpur (Cantt.)	No. Slum	
II Murwara (M.)	4.75	925
Total	37.88	22,932

It is disquieting to note that Jabalpur, the second largest city of Madhya Pradesh has as high as 40.08 per cent of its population living in slums. The average density of these slum dwellers is 34,780 per sq. km. This is a very sorry state of affair that a sizeable population of this city lives in anover-crowded and unhygienic condition. No slum area has been found in Jabalpur cantt obviously because the authorities in this town are quite vigilent on the environmental aspect. In the case of Murwara (M), the proportion of slum dwellers is only 4.75 per cent of the total population. The situation is not that alarming but it is for the local body to be more cautions so that the slums do not proliferate since the city is in a growing stage.

The following table gives the most important commodity manufactured, imported and exported in towns.

TABLE 14

Most important commodity manufactured, imported and exported in towns.

Class, name and civic status of the town	Most important commodity		
	Manufactured	Exported	Imported
1	2	3	4
IV Bargi (G.P.)	Furniture	Vegetable	*Kirana*
I Jabalpur (M Corp.)	Handloom Cloth	Handloom Cloth	Edible oil
II Jabalpur Cantt. (C.T.)	..	Vegetable	Petrolium
IV Katangi (M)	Bidi	Pulse	Tobacco
III Khamaria (C.T.)	..	..	Iron
IV Kymore (C.T.)	Cement	Cement	Cloth
V Majholi (N.A.C.)	Bidi	Bidi	Cloth
II Murwara (M)	Lime	Lime	Cloth
V New Katni Rly. Jn. Area (C T.)	Fire bricks	Bricks	Kirana
V Ordinance Factory Area, Katni (C.T.)	Cement	Cement	Cloth
IV Panagar (M)	Bidi	Bidi	Tobacco
V Patan (N.A.C.)	Rope	Wheat	Rice
V Shahpura (N.A.C.)	Bamboo baskets	Gram	Rice
III Sihora (M)	Bamboo baskets	Bidi	Cloth
IV Tikuri (G.P.	Pulse	Pulse	Paddy

ANNEXURE I

District/Tahsil/ U.A./City/Town	Total/ Rural/ Urban	Area in Km2	Population	Density per sq.km.
1	2	3	4	5
JABALPUR DISTRICT	T	10,160.0	2,198,743	216
	R	9,763.4	1,208,251	124
	U	396.6	990,492	2,497
1 Murwara Tahsil	T	3,736.1	500,029	134
	R	3,639.9	358,517	99
	U	96.2	141,512	1,471
Kymore (U.A.)	U	15.74	18,495	1,175
(i) Kymore (N.M.)	U	12.62	17,733	1,405
(ii) Bamhangawan (O.G.)	U	1.95	328	168
(iii) Goodgudaula (O.G.)	U	1.17	434	371
Murwara (U.A.)	U	80.42	123,017	1,530
(a) Murwara	U	54.25	90,589	1,670
(i) Murwara (M.)	U	23.47	77,862	3,318
(ii) Kuthla (O.G.)	U	1.76	1,674	951
(iii) Murwaragaon (O.G.)	U	2.14	654	306
(iv) Khirhani (O.G.)	U	10.92	4,304	394
(v) Bargawan (O.G.)	U	2.30	1,261	548
(vi) Tikariya (O.G.)	U	11.23	3,974	354
(vii) Chhaparwah (O.G.)	U	2.43	860	354
(b) New Katni Rly. Jn. Area	U	13.26	8,897	671
(i) New Katni Rly.Jn. Area (N.M.)	U	5.94	6,165	1,038
(ii) Chhaparwah (O.G.)	U	1.21	1,065	880
(iii) Hirwara (O.G.)	U	6.11	1,667	273
(c) Tikuri	U	11.53	17,763	1,541
(i) Tikuri (N.M.)	U	5.14	15,735	3,061
(ii) Padarwara (O.G.)	U	6.11	1,152	189
(iii) Jhinjhari (O.G.)	U	0.28	876	3,129
(d) Ordnance Factory Area Katni (N.M.)	U	1.38	5,768	4,180
2 Sihora Tahsil	T	2,853.6	433,315	152
	R	2,827.6	399,998	141
	U	26.0	33,317	1,281
Sihora (M)	U	19.71	24,599	1,248
Majholi (N.A.)	U	6.29	8,718	1,386

ANNEXURE I

Disrrict/Tahsil/ U.A./City/Town	Total/ Rural/ Urban	Area in Km2	Population	Density per sq.km.
1	2	3	4	5
3 Patan Tahsil	T	1,405.5	216,426	154
	R	1,373.4	187,665	137
	U	32.1	28,761	896
Patan (N.A.)	U	13.03	9,233	709
Katangi (M)	U	12.37	12,155	983
Shahpura (N.A.)	U	6.65	7,373	1,109
4 Jabalpur Tahsil	T	2,269.9	1,048,973	462
	R	2,027.6	262,071	129
	U	242.3	786,902	3,248
Panagar (M)	U	10.26	16,253	1,584
Jabalpur (U.A.)	U	230.64	757,303	3,283
(a) Jabalpur	U	164.20	649,085	3,953
(i) Jabalpur (M.C.)	U	133.97	614,162	4,585
(ii) Karmeta (O.G.)	U	4.13	1,478	358
(iii) Regwa (O.G.)	U	2.78	541	195
(iv) Amkhera (O.G.)	U	2.92	1,544	529
(v) Suhagi (O.G.)	U	2.61	2,345	898
(vi) Maharajpur (O.G.)	U	4.10	3,142	766
(vii) Kheri (O.G.)	U	1.70	693	408
viii) Pipariya (O.G.)	U	0.12	436	3,633
(ix) Bilpura (O.G.)	U	2.56	5,591	2,184
(x) Manegaon (O.G.)	U	1.88	3,874	2,061
(xi) Heavy Vehicle Factory Area (O.G.)	U	7.43	15,279	2,056
(b) Jabalpur Cantt (Cantt.)	U	28.49	61,026	2,142
(c) Khamaria	U	37.95	47,192	1,244
(i) Khamaria (N.M.)	U	19.92	25,896	1,300
(ii) G.C.F. (Khamaria) (O.G.)	U	9.53	16,851	1,768
(iii) Ghana (O.G.)	U	2.27	598	263
(iv) Tighra (O.G.)	U	2.06	422	205
(v) Piparia (O.G.)	U	4.17	3,425	821
Bargi (N.M.)	U	1 37	13,346	9,742

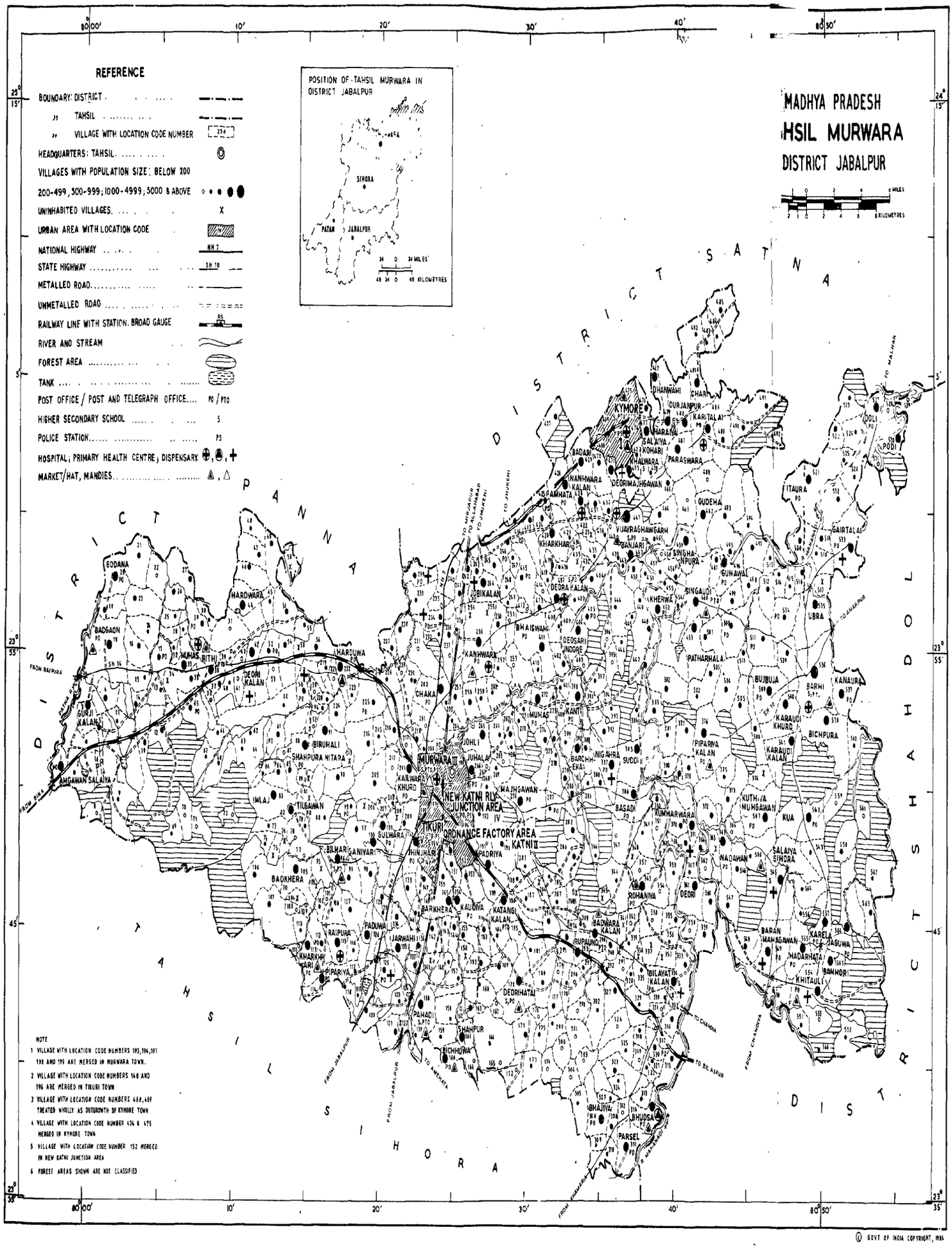

© GOVT OF INDIA COPYRIGHT, 1984

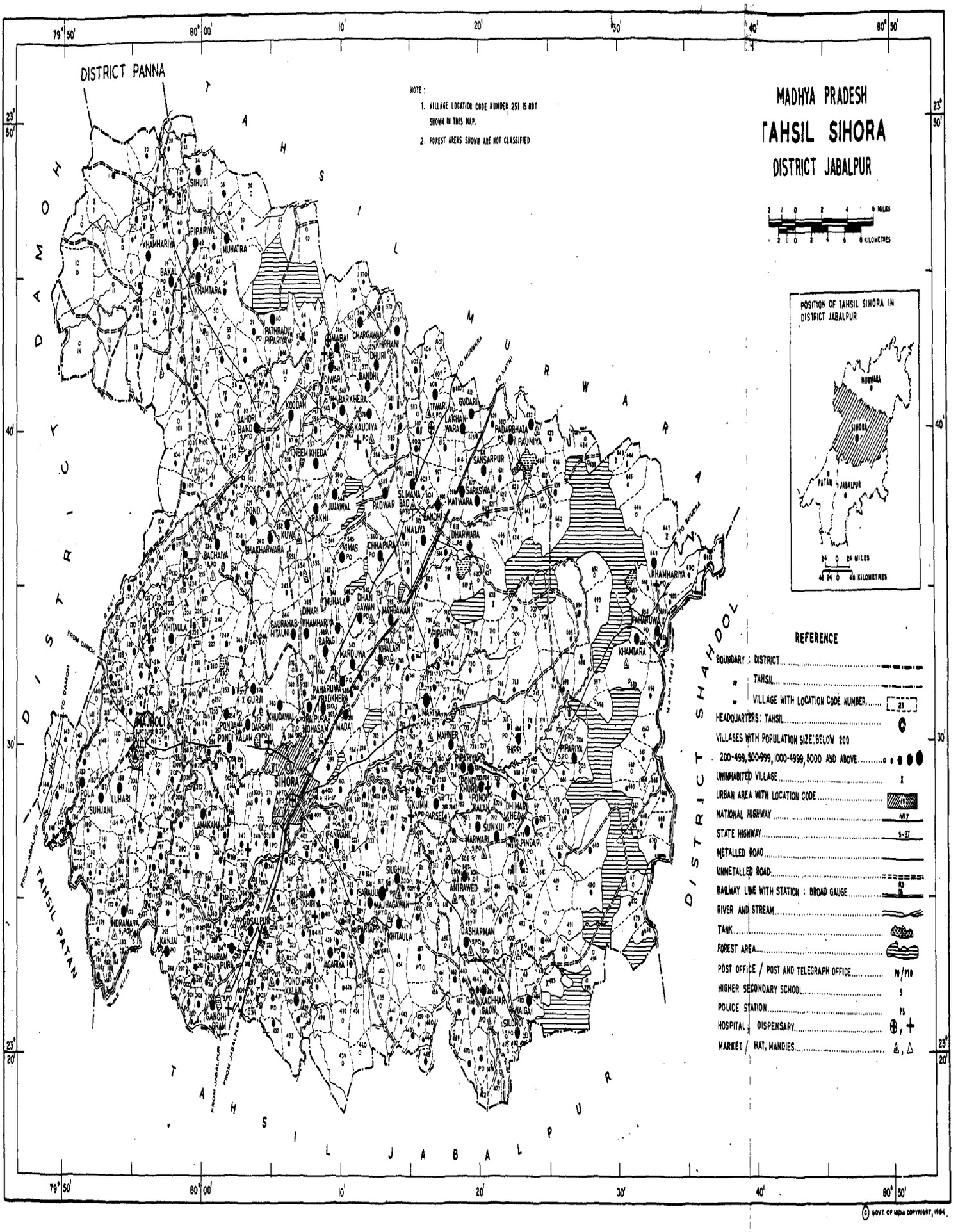

© GOVT. OF INDIA COPYRIGHT, 1984.

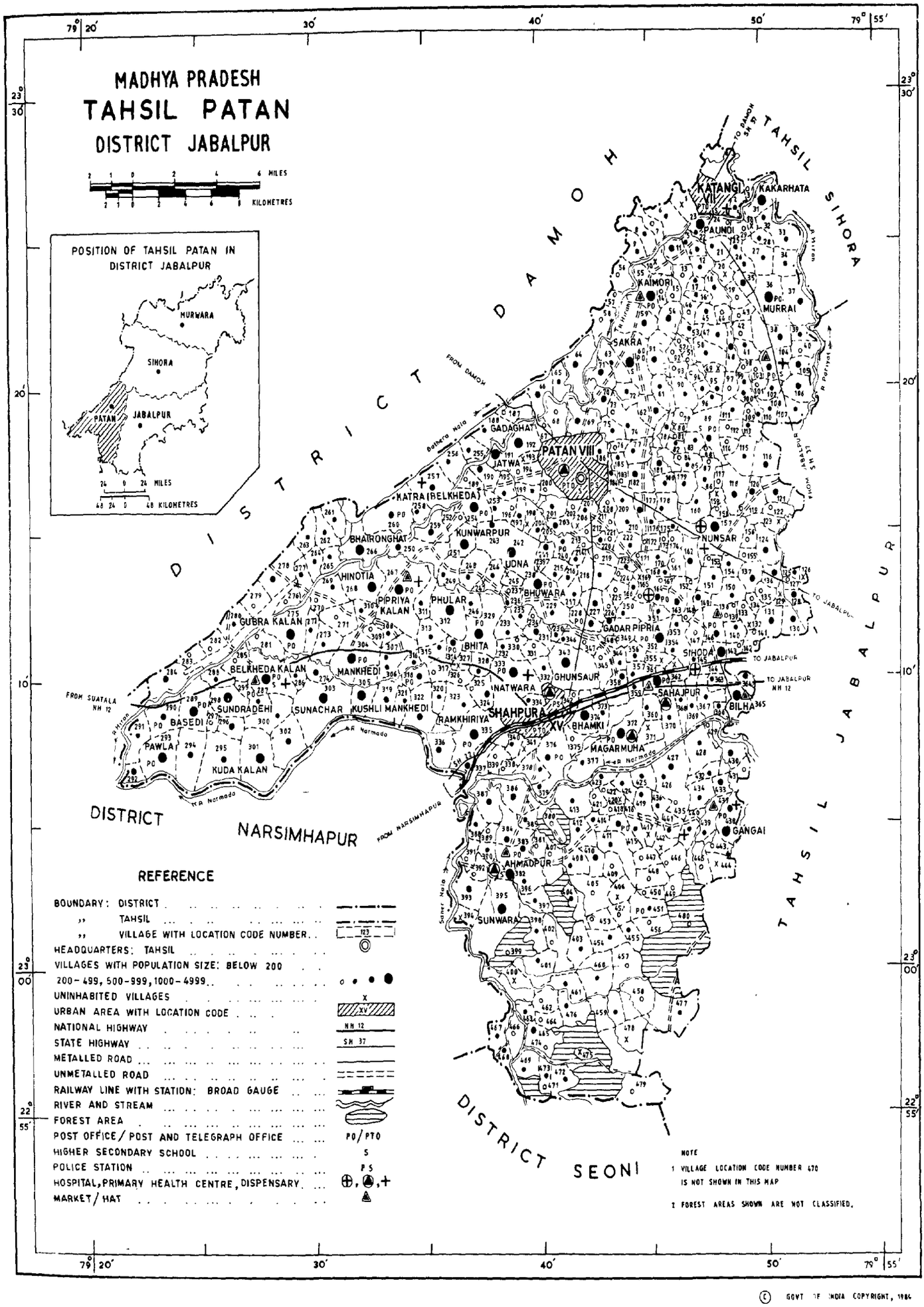

© GOVT OF INDIA COPYRIGHT, 1984

MADHYA PRADESH
TAHSIL JABALPUR
DISTRICT JABALPUR



TAHSIL SIHORA

DISTRICT SHAHDOL

TAHSIL PATAN

TAHSIL MANDLA

DISTRICT SEONI

JABALPUR

PANAGAR

KHAMARIA

SUKRI

KALADEHI

BARGI

BARELA

SALIWADA

NARAYANPUR

CHAUKITAL

PATAN

BAGHRAJI

KUNDAM

SUNDARPUR

RITHORI

MANGELA

PADARIA

MOHANIYA

SINGORI

KUSHNER

UMARIYA

PIPARIYA

HALPURA

IMLAI

CHHATARPUR

MATAMAR

SIMRIA

PARTALA

PADWAR

HINOTIYA

DEORI

BAMHNI

MAHAGAWAN

UMARIYA

MANGELI

BADHIYA KHEDA

PINORAI

DUNGARIYA

KHAPAGAWARI

SAHAPURI

TEWAR

AMA HINORA

FROM NARSINGHPUR

FROM SHAHPURA

FROM KATANGI

FROM PATAN

TO SIHORA

TO DINDORI

TO NIWAS

FROM MANDLA

FROM LAKHNADON

FROM KAIMUR

GAUR NALA

POSITION OF TAHSIL JABALPUR IN DISTRICT JABALPUR

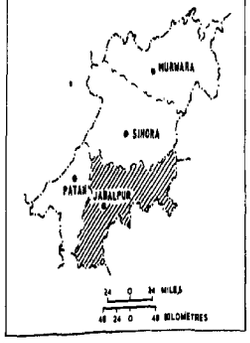

REFERENCE

BOUNDARY: DISTRICT

" TAHSIL

" VILLAGE WITH LOCATION CODE NUMBER

HEADQUARTERS DISTRICT, TAHSIL

VILLAGES WITH POPULATION SIZE: BELOW 200; 200-499; 500-999; 1000-4999; 5000 & ABOVE

UNINHABITED VILLAGES

URBAN AREA WITH LOCATIO CODE

NATIONAL HIGHWAY — NH 7

STATE HIGHWAY — SH 37

METALLED ROAD

UNMETALLED ROAD

RAILWAY LINE WITH STATION BROAD GAUGE

" " " " NARROW GAUGE

RIVER AND STREAM

FOREST AREA

POST OFFICE/POST AND TELEGRAPH OFFICE — PO/PTO

HIGHER SECONDARY SCHOOL — S

POLICE STATION — PS

HOSPITAL; DISPENSARY; PRIMARY HEALTH CENTRE

MARKET/HAT; MANDIES

NOTE: 1 VILLAGE LOCATION CODE NUMBERS 417,618, 619, 620, 621, 622 ARE NOT SHOWN IN THIS MAP

2 FOREST AREAS SHOWN ARE NOT CLASSIFIED

3 VILLAGE WITH LOCATION CODE NUMBERS 175,176,177 184,185,186,187,191,195,405 ARE MARGED IN JABALPUR TOWN

4 VILLAGE WITH LOCATION CODE NUMBERS 402,403 416 ARE MARGED IN KHAMARIA TOWN

© GOVT OF INDIA COPYRIGHT, 1984

खंड क–ग्राम निर्देशिका

SECTION I - VILLAGE DIRECTORY

वर्णक्रमानुसार ग्रामों की सूची

क्रम संख्या	ग्राम का नाम	स्थानीय कोड नम्बर 1971	स्थानीय कोड नम्बर 1981	क्रम संख्या	ग्राम का नाम	स्थानीय कोड नम्बर 1971	स्थानीय कोड नम्बर 1981
1	2	3	4	1	2	3	4

33/1 मुड़वारा तहसील

अ

1	अछिया	102	102
2	अतरिया	284	284
3	अमकुही	209	209
4	अमगवां	172	172
5	अमगवां सलैया	1	1
6	अमराडांड	230	230
7	अमराडांड	326	326
8	अमरैया	476	476
9	अमहटा	426	426
10	अमाड़ी	280	280
11	अमुबारी	421	421
12	अहार	312	312
13	अहिरगवां	41	41

आ

14	आमाकोल	529	529
15	आमाटोला	319	319

इ

16	इटवा	522	522
17	इटहरा	531	531
18	इटौरा	521	521
19	इमलाज	83	83
20	इमलिया	48	48
21	इमलिया	147	147
22	इमलिया	267	267
23	इमलिया	360	360
24	इमलिया जोहली	92	92

उ

25	उबरा	535	535
26	उमरिया	35	35
27	उमरिया	289	289
28	उद्दानी	498	498

क

29	कछगवां	133	133
30	कछगवां	246	246
31	कछडारी	375	375
32	कछार खेड़ा	43	43
33	कछारी	323	323
34	कटंगी कलां	186	186
35	कटंगी खुर्द	187	187
36	कठौतिया	23	23
37	कदैया थार	213	213
38	कन्हवारा	256	256
39	कनकी	108	108
40	कनौर	537	537
41	करचुलहा	550	550
42	करहिया	26	26
43	करहिया	99	99
44	करहिया	242	242
45	करहिया खुर्द	78	78
46	करी तलाई	486	486
47	करूवा काप	351	351
48	करेला	557	557
49	करेहा	523	523
50	करौदी कलां	541	541
51	करौदी खुर्द	540	540
52	करोदिया (402)	422	422
53	करौदिया (380)	423	423
54	कलहरा	470	470
55	कांटी	398	398
56	कारी तलाई	103	103
57	कारी बराह	304	304
58	कुआ	542	542

वर्णक्रमानुसार ग्रामों की सूची

क्रम संख्या	ग्राम का नाम	स्थानीय कोड नम्बर 1971	स्थानीय कोड नम्बर 1981	क्रम संख्या	ग्राम का नाम	स्थानीय कोड नम्बर 1971	स्थानीय कोड नम्बर 1981
1	2	3	4	1	2	3	4

33/1 मुड़वारा तहसील

59	कुटरहिया	403	403	91	खम्हरिया	232	232
60	कुठला	200	200	92	खमतरा	260	260
61	कुठिया मुहगवा	507	507	93	खरखरी	113	113
62	कुड़ाई	72	72	94	खरखरी	214	214
63	कुडो	223	223	95	खरखरी	420	420
64	कुदरी	47	47	96	खरहटा	359	359
65	कुदरी	516	516	97	खलवारा	473	473
66	कुदरेही काफ	435	435	98	खबैधा	454	454
67	कुन्दरेही	501	501	99	खाम्ह	28	28
68	कुनिया	518	518	100	खितौली	554	554
69	कुंपिया	66	66	101	खिरवा	192	192
70	कुम्हरवारा	74	74	102	खिरवा	484	484
71	कुम्हरवारा	371	371	103	खिरवा	513	513
72	कुमना	489	489	104	खिरवा खुर्द	472	472
73	कुमनी	141	141	105	खिरहनी	188	188
74	कर्सीकोला	401	401	106	खिरहनी	193	193
75	केना	12	12	107	खिरहनी	377	377
76	केवलारी	183	183	108	खुटेशर	520	520
77	केवलारी	543	543	109	खुसरा	70	70
78	केमोरी	100	100	110	खेरवा	452	452
79	कैलवारा कलां	234	234	111	खरहा काप	369	369
80	कैलवारा खुर्द	211	211	112	खोहरी	224	224
81	कोइलिया	475	475		**ग**		
82	कोडो	318	318	113	गडोहा	508	508
83	कोडिया	154	154	114	गनियारी	130	130
	ख			115	गनेशपुर	368	368
84	खजुरा	464	464	116	गन्दी निनिया	562	562
85	खजुरी	142	142	117	गाताखोरा	153	153
86	खडौला	227	227	118	गुडगुडौला	469	469
87	खडौली	231	231	119	गुडहा बांधा	64	64
88	खन्ना बन्जारी	539	539	120	गुडा	300	300
89	खम्हरिया	49	49	121	गुडावला	355	355
90	खम्हरिया	112	112	122	गुडा खुर्द	356	356
				123	गुड़ार	357	357
				124	गुडेरा	462	462
				125	गुबराधरी	168	168

वर्णक्रमानुसार ग्रामों की सूची

क्रम संख्या	ग्राम का नाम	स्थानीय कोड नम्बर 1971	स्थानीय कोड नम्बर 1981	क्रम संख्या	ग्राम का नाम	स्थानीय कोड नम्बर 1971	स्थानीय कोड नम्बर 1981
1	2	3	4	1	2	3	4

33/1 मुड़वारा तहसील

126	गुरजी कलां	3	3
127	गुरजी खुर्द	6	6
128	गुलवारा	131	131
129	गुहावल	496	496
130	गैतरा	134	134
131	गैरतलाई	533	533
132	गोइन्दा	444	444
133	गोदाना	20	20
134	गोधन काप	365	365
135	गोपालपुर	346	346
136	गोरहा	433	433

घ

137	घंघरी कलां	228	228
138	घंघरी खुर्द	233	233
139	घघरोटा	526	526
140	घटखिरवा	204	204
141	घनिया	39	39
142	घिनौची	97	97
143	घुंघची	8	8
144	घुघरा	110	110
145	घुघरा	124	124
146	घुघरा	208	208
147	घुघरी	384	384
148	घुड़हर	106	106
149	घुड़हर	525	525
150	घुड़हरी	73	73
151	घुनसुर	410	410
152	घुनौर	448	448

च

153	चनेहटा	226	226
154	चनेहटी	229	229
155	चपना	383	383
156	चपरा	206	206
157	चपहनी	287	287
158	चरगवां	11	11
159	चरी	481	481
160	चांदन	178	178
161	चाका	202	202
162	चिखला	53	53
163	चिखला	80	80
164	चिरूहली	67	67
165	चिरूहली	297	297
166	चोंरा कनेरा	494	494
167	चौरी	495	495

छ

168	छपरवाह	194	194
169	छपरवाह	307	307
170	छहरी	150	150
171	छाता	273	273
172	छिदहाई पिपरिया	372	372

ज

173	जगुवा	564	564
174	जजनौड़ी	438	438
175	जटवारा	238	238
176	जटवार खुर्द	436	436

वर्णक्रमानुसार ग्रामों की सूची

क्रम संख्या	ग्राम का नाम	स्थानीय कोड नम्बर 1971	1981	क्रम संख्या	ग्राम का नाम	स्थानीय कोड नम्बर 1971	1981
1	2	3	4	1	2	3	4

33/1 मुड़वारा तहसील

177	जमुनिया	54	54		**ट**		
178	जमुनिया	174	174	204	टिकरवारा	240	240
179	जमुवानी कलां	485	485	205	टिकरिया	50	50
180	जमुघानी खुर्द	483	483	206	टिकरिया	140	141
181	जमोड़ी	207	207	207	टिकरिया	197	197
182	जरवाही	135	135	208	टिकरिया	331	331
183	जाजागढ़	560	560	209	टिकरिया	402	402
184	जारा रोड़ा	532	532	210	टिकरिया (मंझगवा)	217	217
185	जालासुर	119	119	211	टिकुरी	198	198
186	जिवारा	405	405	212	टिकारी	65	65
187	जुगिया	275	275	213	टीकर	466	466
188	जुगिया काप	264	264	214	टेही	163	163
189	जुहला	266	266		**ठ**		
190	जैतपुरी	75	75	215	ठमुवा	313	313
191	जोबा	247	247	216	ठरका	157	157
192	जोबी कलां	244	244	217	ठुठिया	329	329
193	जोबी खुर्द	249	249		**ड**		
194	जोहली	265	265	218	डांग	29	29
				219	डिठवारा	250	250
	झ			220	डोकरिया	511	511
				221	डोली	497	497
195	झनकी	76	76	222	डोली	527	527
196	झरीखेड़ा	31	31		**ढ**		
197	झरेला	315	315	223	ढुढ़री	116	116
198	झलवारा	189	189		**त**		
199	झापी	325	325	224	तखला	137	137
200	झिझरी	132	132	225	ताली रोह निया	506	506
201	झिझरी	295	295	226	तिघरा कलां	4	4
202	झिरिया	431	431	227	तिखरा खुर्द	30	30
203	झिरिया	505	505	228	तिमुआ	517	517
				229	तिलगवां	82	82

वर्णक्रमानुसार ग्रामों की सूची

क्रम संख्या	ग्राम का नाम	स्थानीय कोड नम्बर 1971	स्थानीय कोड नम्बर 1981	क्रम संख्या	ग्राम का नाम	स्थानीय कोड नम्बर 1971	स्थानीय कोड नम्बर 1981
1	2	3	4	1	2	3	4

33/1 मुड़वारा तहसील

थ

230	थनौरा	90	90

द

231	द्वारा	210	210
232	दड़ौरी	270	270
233	दड़ौरी	381	381
234	दिवरी	129	129
235	दिवरी खुर्द	13	13
236	दिवरी टोला	128	128
237	दिवरी (भदौरा)	139	139
238	दुर्जनपुर	480	480
239	देवगांव	58	58
240	देवडोंगरा	225	225
241	देवरा कलां	437	437
242	देवरा खुर्द	262	262
243	देवरा खुर्द	512	512
244	देवरी	361	361
245	देंवरी कलां	42	42
246	देवरी कोडार	345	345
247	देवरी मझगवां	471	471
248	देंवरी हटाई	170	170
249	देवसरी	424	424
250	देवसरी इन्दौर	404	404

ध

251	धनगवां	305	305
252	धनवारा	335	335
253	धनवाही	467	467
254	धनेड़ी खुर्द	440	440
255	धपई	136	136
256	धरमपुरा	118	118
257	धवैया	534	534
258	धीरपुरा	303	303
259	धूमरपुर	89	89
260	धौरसी	34	34
261	धौरा	392	392

न

262	नगौरा	122	122
263	नड़ेरा	395	395
264	नड़ेरी	396	396
265	नदावन	363	363
266	नन्हवारा	177	177
267	नन्हवारा कलां	279	279
268	नन्हवारा कलां	428	428
269	नन्हवारा खुर्द	278	278
270	नयाखेड़ा	21	21
271	निगहरा	387	387
272	नैगवां	69	69
273	नैगवां	109	109
274	नौबस्ता	528	528
275	नौवापटी	63	63

प

276	पटवारा	236	236
277	पटवारा काप	432	432
278	पटी	317	317
279	पटेहरा	32	32
280	पटेहरा	219	219
281	पठौहा	52	52
282	पठरा	241	241
283	पठरा	286	286
284	पड़खुरी	415	415
285	पड़रवारा	148	148
286	पड़रिया	191	191
287	पड़रिया	458	458

वर्णक्रमानुसार ग्रामों की सूची

क्रम संख्या	ग्राम का नाम	स्थानीय कोड नम्बर 1971	1981	क्रम संख्या	ग्राम का नाम	स्थानीय कोड नम्बर 1971	1981
1	2	3	4	1	2	3	4

33/1 मुड़वारा तहसील

288	पड़रिया	499	499	322	पोडी	285	285
289	पड़रेही	482	482	323	पोडी	530	530
290	पड़वई	399	399	324	पोडी पड़रिया	253	253
291	पडुवा	126	126	325	पोनिया	397	397
292	पथरहट।	453	453	326	पौमरा	205	205
293	पथवारी	316	316				
294	पनसोखर	308	308		ब		
295	परईकाप	298	298				
296	परना	336	336	327	बंजर कुठिया मुहगवां	374	374
297	परसवारा	408	408	328	बजर बरैला	556	556
298	परसवारा	487	487	329	बजारी	442	442
299	परसवारा कला	380	380	330	बदरी	344	344
300	परसवारा खुर्द	379	379	331	बकठा	407	407
301	परसेल	311	311	332	बकलेहटा	10	10
302	पहरिया	274	274	333	बकेली	461	461
303	पहरुवा	218	218	334	बगदरा	552	552
304	पहाड़ी	138	138	335	बगदरी (वनग्राम)	566	566
305	पाली	2	2	336	बगैहा	373	373
306	पिपरहटा	259	259	337	बछरवारा	296	296
307	पिपरा	493	493	338	बछौली	181	181
308	पिपरिया	101	101	339	बजरवारा	291	291
309	पिपरिया	114	114	340	बड़खेरा	105	105
310	पिपरिया	151	151	341	बड़खरा	145	145
311	पिपरिया	332	332	342	बड़खरा काप	254	254
312	पिपरिया कला	376	376	343	बडगाव	18	18
313	पिपरिया काप	455	455	344	बड़वारा कला	290	290
314	पिपरौधा	125	125	345	बड़वारा खुर्द	292	292
315	पिलौजी	258	258	346	बडागाव	98	98
316	पुरैनी	406	406	347	बड़ागांव	171	171
317	पुरैनी	446	446	348	बड़ागांव	548	548
318	पुरैनी (कुठला)	201	201	349	बड़ारी	429	429
319	पूछी	243	243	350	बड़ेरा	239	239
320	पोंडी	85	85	351	बडेरा	294	294
321	पोंडी	268	268	352	बढ़ैया खेरा	111	111

वर्णक्रमानुसार ग्रामों की सूची

क्रम संख्या	ग्राम का नाम	स्थानीय कोड नम्बर 1971	स्थानीय कोड नम्बर 1981	क्रम संख्या	ग्राम का नाम	स्थानीय कोड नम्बर 1971	स्थानीय कोड नम्बर 1981
1	2	3	4	1	2	3	4

33/1 मुड़वारा तहसील

353	बदेरा	400	400	388	बिचपुरा	176	176
354	बन्डा	121	121	389	बिचपुरा	538	538
355	बनगवां	434	434	390	बिछिया	123	123
356	बनगवां	510	510	391	बिछिया	184	184
357	बनहरा	282	282	392	बिछुआ	160	160
358	बनहारी	281	281	393	बिजौरी	283	283
359	बम्हनगवां	179	179	394	बिजौरी	320	320
360	बम्हनगवां	468	468	395	बिरहली	91	91
361	बम्हनी	342	342	396	बिरूहली	561	561
362	बम्हौरी	490	490	397	बिलगवां	195	195
363	बम्हौरी	354	354	398	बिलहरी	96	96
364	बम्हौरी	565	565	399	बिलायत कलां	334	334
365	बरगवां	7	7	400	बिलायत खुर्द	333	333
366	बरगवां	199	199	401	बिस्तरा	245	245
367	बरगवां	299	299	402	बुजवुआ	509	509
368	बरगवा	339	339	403	बूढा	60	60
369	बरलेका	390	390	404	बेहड़ी कलां	352	352
370	बरजी	14	14	405	बेहड़ी खुर्द	348	348
371	बरन महगवां	549	549	406	बैरागी	341	341
372	बरभानी	558	558	407	बोहना	212	212
373	बरयापुर	79	79				
374	बरहटा	37	37		भ		
375	बरहटा	445	445				
376	बरहटी	449	449	408	भगनवारा	108	108
377	बरही	536	536	409	भजिया	306	306
378	बरा	474	474	410	भटगवां सुनहरा	166	166
379	बरूआ	451	451	411	भडरा	149	149
380	बरेला	544	544	412	भदनपुरा	24	24
381	बमाड़ी	104	104	413	भदौरा	277	277
382	बमाड़ी	386	386	414	भदौरा	350	350
383	बसुधा	68	68	415	भनपुरा	144	144
384	बसौधा	488	488	416	भनपुरा	158	158
385	बहिरघटा	378	378	417	भनपुरा	322	322
386	बांधा	84	84	418	भरतपुर	16	16
387	बामनमार	235	235	419	भरवारा	215	215

वर्णक्रमानुसार ग्रामों की सूची

क्रम संख्या	ग्राम का नाम	स्थानीय कोड नम्बर 1971	स्थानीय कोड नम्बर 1981	क्रम संख्या	ग्राम का नाम	स्थानीय कोड नम्बर 1971	स्थानीय कोड नम्बर 1981
1	2	3	4	1	2	3	4

33/1 मुड़वारा तहसील

420	भरौली	146	146	452	माल्हन	173	173
421	भलवारा	337	337	453	मिड़की	553	553
422	भादावर	302	302	454	मिड़रा	347	347
423	भिम्पार	457	457	455	मिड़रा	551	551
424	भुड़सा	314	314	456	मुड़वारा गांव	198	198
425	भेड़ा	19	19	457	मुड़हेरा	271	271
426	भैंसवाही	411	411	458	मुरावल	107	107
				459	मुहग़वां	309	309
	म			460	मुहतरा	263	263
427	मगरधा	62	62	461	मुहाम	33	33
428	मगरहटा	301	301	462	मुहास	272	272
429	मछमछा	559	559	463	मुरपार	94	94
430	मझगवां	25	25	464	मेहगांव	425	425
431	मझगवां	86	86	465	मेहरगवां	22	22
432	मझगवां	216	216	466	मैनहरा	167	167
433	मझगवां	248	248	467	मौहनिया	164	164
434	मझगवां	276	276	468	मोहनी	546	546
435	मझगवां	439	439	469	मौहारी	252	252
436	मठवार पड़रिया	257	257				
437	मड़ई	261	261		**र**		
438	मड़वा	519	519	470	रजपुरा	95	95
439	मढ़ा देवरी	55	55	471	रजरवारा	417	417
440	मढ़िया	45	45	472	रजरवारा	447	447
441	मढ़िया	77	77	473	रमगढ़ा	330	330
442	मतवारी	127	127	474	रमना	443	443
443	मदनपुरा	237	237	475	रमपुरा	71	71
444	मनघटा	515	515	476	रामपुरा	221	221
445	ममार	40	40	477	रीटी	38	38
446	ममारपटी	36	36	478	रूडमुड़	17	17
447	महगवां	87	87	479	रूपोंद	293	293
448	महग़वां	389	389	480	रैपुरा	59	59
449	मादो	156	156	481	रैपुरा	115	115
450	मानपुर	162	162	482	रोहनिया	343	343
451	मानपुर	288	288	483	रोहनियां	450	450

वर्णक्रमानुसार ग्रामों की सूची

क्रम संख्या	ग्राम का नाम	स्थानीय कोड नम्बर 1971	स्थानीय कोड नम्बर 1981	क्रम संख्या	ग्राम का नाम	स्थानीय कोड नम्बर 1971	स्थानीय कोड नम्बर 1981
1	2	3	4	1	2	3	4

33/1 मुड़वारा तहसील

ल

484	लखनपुरा	492	492
485	लखोखेरा	340	340
486	लखापतेरी	120	120
487	लदहर	367	367
488	लमकना	324	324
489	लमतरा	203	203
490	लाठ पहाड़ी	15	15
491	लालपुरा	5	5
492	लुकामपुर	463	463
493	लुरमी	504	504
494	लुहरवारा	310	310
495	लुहरवारा	366	366
496	लूली	514	514
497	लोहखान	328	328

व

498	विजय राघवगढ़	441	441

श

499	शहपुरा (निटर्रा)	88	88
500	शाहपुर	161	161
501	शिवराजपुर	143	143

स

502	स्यारव्यार	81	81
503	संगवारा	419	419
504	सकरी	418	418
505	सकरीगढ़	370	370
506	सगौड़ी	117	117
507	सतवारा	391	391
508	सर्रा	185	185
509	सरई	338	338
510	सरमवाही	190	190
511	सल्हना	349	349
512	सलैया	169	169
513	सलैया	327	327
514	सलैया	358	358
515	सलैया	362	362
516	सलैया	430	430
517	सलैया कौहारी	477	477
518	सलैया पहरहाई	416	416
519	सलैया महरहाई	412	412
520	सलैया सिहोरा	545	545
521	सहसपुरा	251	251
522	सांधी	353	353
523	सिंगोड़ी	460	460
524	सिंघनपुरा	459	459
525	सिंघनपुरी	182	182
526	सिंघवारा	409	409
527	सिजहनी	393	393
528	सिजहरा	500	500
529	सिमड़ारी	27	27
530	सिमरा	46	46
531	सिमरा	56	56
532	सिमरा	155	155
533	सिमरिया	478	478
534	सिमरिया मानी	502	502
535	सिरोंजा गड़रिया	503	503
536	सुकला पटी	57	57
537	सुगवां	93	93
538	सुड़ी	385	385
539	सुतरी	547	547
540	सुनहरा	388	388
541	सुनहरी	165	165
542	सुनारी	321	321

वर्णक्रमानुसार ग्रामों की सूची

क्रम संख्या	ग्राम का नाम	स्थानीय कोड नम्बर 1971	1981	क्रम संख्या	ग्राम का नाम	स्थानीय कोड नम्बर 1971	1981
1	2	3	4	1	2	3	4

33/1 मुड़वारा तहसील

543	सुमेली	220	220	554	हन्तला	456	456
544	सुरकी	269	269	555	हर्रवाह	563	563
545	सूरजपुरा	364	364	556	हरद्वारा	44	44
546	सुरमा	427	427	557	हरदुआ काप	255	255
547	सूखा	9	9	558	हरदुवा	159	159
548	सेझा	175	175	559	हरदुवा	222	222
549	सैदा	51	51	560	हरदुवा	491	491
				561	हरदुवा	524	524
	ह			562	हरदुवा कलां	413	413
				563	हरदुवा खुर्द	414	414
550	हड़खोहरी	394	394	564	हरैया	479	479
551	हतकुरी	61	61	565	हिनौता	465	465
552	हथेड़ी	382	382	566	हिरवारा	152	152
553	हदरहटा	555	555				

33/2 सिहोरा तहसील

	अ			15	अमरगढ़	115	114
				16	अमलीगड़	113	113
1	अन्तरवेद	510	507	17	अमहटा	636	636
2	अकोना	600	688	18	अमहटा	705	693
3	अगरिया	426	425	19	अमाड़ी	18	17
4	अगोध	23	26	20	अमोच	547	548
5	अतरसूमा	480	474				
6	अतरिया	516	515				
7	अतरिया	666	663		**आ**		
8	अनधोरा	170	167				
9	अभाना	126	127	21	आमाझाल	654	651
10	अमगवा	78	76	22	आमाडोंगरी	455	448
11	अमगवां	219	216	23	आमी	290	286
12	अमरावां	405	406	24	आमोदा	116	117
13	अमरवां	508	508	25	आलगोड़ा	345	343
14	अमना	167	165	26	आलासुर	372	365

वर्णक्रमानुसार ग्रामों की सूची

क्रम संख्या	ग्राम का नाम	स्थानीय कोड नम्बर 1971	स्थानीय कोड नम्बर 1981	क्रम संख्या	ग्राम का नाम	स्थानीय कोड नम्बर 1971	स्थानीय कोड नम्बर 1981
1	2	3	4	1	2	3	4

33/2 सिहोरा तहसील

इ

27	इटवा	390	387
28	इटौली	470	468
29	इन्द्राना	182	173
30	इमलई	467	464
31	इमलिया	3	2
32	इमलिया	599	593

उ

33	उत्तमपुर	610	606
34	उदयपुरा	245	242
35	उमरधा	233	229
36	उमरिमा	190	194
37	उमरिया	265	264
38	उमरिया	293	293
39	उमरिया	346	345
40	उमरिया	387	379
41	उमरिया	643	640
42	उमरिया पान	779	775

ऊ

43	ऊमरपानी	674	671

क

44	कंजई	298	295
45	कंजिया	466	463
46	ककरहटा	94	96
47	कचनारी	485	480
48	कचनारी	535	530
49	कछगवां	238	237
50	कछपुरा	335	337
51	कछारगांव	37	39
52	कछारगांव	469	466
53	कछारगाव	548	547
54	कछारगाव	786	783
55	कजरवारा	88	87
56	कटरा	48	49
57	कटरा	127	125
58	कटरा	709	714
59	कटरी	708	708
60	कटही	111	110
61	कटारिया	670	668
62	कनौआ	644	641
63	करही	513	504
64	करोंदी	484	485
65	करोंदी	735	731
66	कल्हैया कलां	70	70
67	कल्हैया खुर्द	68	67
68	कांकर देही	204	200
69	कापा	183	178
70	कारी पाथर	598	594
71	कारोपानी	797	795
72	किनगी	291	284
73	किवलरहा	39	37
74	किवलारी	63	63
75	किवलारी	315	318
76	किवलारी	540	538
77	किवलारी	565	563
78	किवलारी	696	703
79	किसगी	483	484
80	किसनपाटन	79	81
81	कुकर्रा	774	770
82	कुकरई	288	287
83	कुड़वा	313	303
84	कुदरा	653	650
85	कुदरी	664	661

वर्णक्रमानुसार ग्रामों की सूची

क्रम संख्या	ग्राम का नाम	स्थानीय कोड नम्बर 1971	1981	क्रम संख्या	ग्राम का नाम	स्थानीय कोड नम्बर 1971	1981
1	2	3	4	1	2	3	4

33/2 सिहोरा तहसील

86	कुदवारी	738	727		ख		
87	कुनसरी	471	467				
88	कुम्हारवारा	25	25	119	खंदवारा	713	713
89	कुम्हरवारा	140	140	120	खखरा	40	41
90	कुर्रो	402	399	121	खखरा	188	195
91	कुल्हुवा	144	146	122	खजरी	44	44
92	कुवा	556	552	123	खजुरी	325	322
93	कुवा खेरा	342	336	124	खडरा	554	554
94	कुवा रैयतवारी	557	551	125	खमरा	215	211
95	कुशयारी	529	523	126	खमरा	534	533
96	कुममी	221	222	127	खम्हरिया	21	22
97	कुसुमी	506	509	128	खम्हरिया	117	120
98	कुसेरा	623	620	129	खम्हरिया	184	177
99	कुंडा	6	6	130	खम्हरिया	263	261
100	कूड़न	73	75	131	खम्हरिया	305	302
101	कूड़ा	66	66	132	खम्हरिया	314	307
102	कूड़ा	297	294	133	खम्हरिया	331	340
103	कूड़ा खुर्द	112	112	134	खम्हरिया	417	413
104	कूम्ही	450	452	135	खम्हरिया	473	470
105	कूम्ही	773	771	136	खम्हरिया	618	615
106	कैथरा	286	283	137	खम्हरिया	651	649
107	कैमौरी	69	69	138	खमतरा	47	47
108	कैलवास	304	301	139	खमतरा	661	658
109	कोठी	678	683	140	खरगवां	75	72
110	कोड़यारा	449	453	141	खरहटा	706	692
111	कोडा मकर	440	437	142	खलारी	758	758
112	कोडों	669	667	143	खागो	139	133
113	कोनी कलां	166	169	144	खांड	130	129
114	कोनी खुर्द	165	172	145	खागामऊ	411	408
115	कोपोडबरा	648	645	146	खाम्हा	512	503
116	कोराकाप	374	372	147	खितौला	125	128
117	कोसमघाट	478	475	148	खितौला	457	447
118	कौडिया	581	578	149	खिन्नी	287	288
				150	खिरवा पोंडी	722	724
				151	खिरवां बरगवां	373	370

वर्णक्रमानुसार ग्रामों की सूची

क्रम संख्या	ग्राम का नाम	स्थानीय कोड नम्बर 1971	स्थानीय कोड नम्बर 1981	क्रम संख्या	ग्राम का नाम	स्थानीय कोड नम्बर 1971	स्थानीय कोड नम्बर 1981
1	2	3	4	1	2	3	4

33/2 सिहोरा तहसील

152	खिरसारू	641	638	184	गुरजी	380	376
153	खिरहनी	576	573	185	गुरदा	163	164
154	खिरहनी कलां	519	514	186	गुड़ा	498	487
155	खिरहनी खुर्द	517	512	187	गोपालपुर	500	499
156	खुड़ावल	302	299	188	गोसलपुर	324	321
157	खुड़ावल	381	383	189	गौरहा	1	1
158	खुड़ावल	603	604	190	गोरहा भिटौनी	247	244
159	खुरसी	41	40	191	गौरा	176	186
160	खैरानी	662	659	192	गौरा	474	471
161	खैरी	172	171	193	गौरी	475	472

ग

162	ग्वारी	142	142	194	घनिया	31	30
163	गठौरा	157	160	195	घनिया	67	68
164	गढ़मास	737	728	196	घनिया	108	105
165	गनयारी	511	506	197	घाट खम्हरिया	226	217
166	गरचपा	375	373	198	घाट सिमिरिया	376	374
167	गांधीगंज	385	381	199	घाना	406	405
168	गांधीग्राम	307	308	200	घाना	503	500
169	गाड़ा	45	46	201	घाना कलां	364	355
170	गाड़ा	89	90	202	घाना खुर्द	353	350
171	गाड़ा	114	115	203	घुघरा	360	359
172	गाड़ा	175	181	204	घुघरा	543	535
173	गाड़ा	463	461	205	घुघरा	784	782
174	गाड़ा	749	752	206	घुघरी	336	332
175	गाड़ा इटवा	754	748	207	घुघरी	422	422
176	गाता खेड़ा	60	59	208	घुघरी	606	601
177	गिदुरहा	102	104	209	घुघरी	734	737
178	गिदुरहा	454	449	210	घुघरी	783	781
179	गुगलई	580	574	211	घुटना	429	424
180	गुड़ियापुरा	573	570	212	घुटेही	246	243
181	गुदरी	614	612	213	घुन्मा	624	628
182	गुनहरू	398	393	214	घोंघा	301	298
183	गुना	239	235	215	घोरा कोनी	321	312

वर्णक्रमानुसार ग्रामों की सूची

क्रम संख्या	ग्राम का नाम	स्थानीय कोड नम्बर 1971	स्थानीय कोड नम्बर 1981	क्रम संख्या	ग्राम का नाम	स्थानीय कोड नम्बर 1971	स्थानीय कोड नम्बर 1981
1	2	3	4	1	2	3	4

33/2 सिहोरा तहसील

च

216	चन्दौल	719	712
217	चनगवां	195	190
218	चनपुरा	49	48
219	चनौटा	289	290
220	चपुहला	626	626
221	चरगवा	100	97
222	चरगवां	229	228
223	चरगवां	571	568
224	चांदन खेड़ा	51	53
225	चिखली	420	416

छ

226	छनगवां	514	513
227	छपरा	392	389
228	छपरा	593	590
229	छपरा	611	607
230	छपरी	16	16
231	छाहर	675	672
232	छितवारा	588	583
233	छिरहटा	13	15
234	छीतपाल	160	159
235	छीता पहाड़ी	584	586
236	छीतापाल	354	354
237	छीतापाल	492	491
238	छुरिया	19	20

ज

239	जजनगरा	625	627
240	जमुनिया	81	79
241	जमुनिया	143	143
242	जमुनिया	712	715
243	जमुनिया	761	759
244	जामुनचुवा	700	698
245	जिर्री	707	694
246	जुजावल	551	544
247	जुझारी	64	64
248	जुझारी	266	263
249	जुझारी	340	331
250	जुनवानी	536	529
251	जुनवानी कलां	377	371
252	जुनवानी खुर्द	370	363
253	जोली	230	227
254	जौला	456	454

झ

255	झरौली	98	99
256	झाझा	341	333
257	झांमी	432	431
258	झारापानी	497	493
259	झिगरई	351	347
260	झिन्ना	694	686
261	झिरिया	627	624
262	झींटी	425	426
263	झुनकी	718	711

ट

264	टगवां	343	335
265	टिकरिया	26	24
266	टिकरिया	312	304
267	टिकरिया	424	420
268	टिकरिया	507	510

वर्णक्रमानुसार ग्रामों की सूची

क्रम संख्या	ग्राम का नाम	स्थानीय कोड नम्बर 1971	स्थानीय कोड नम्बर 1981	क्रम संख्या	ग्राम का नाम	स्थानीय कोड नम्बर 1971	स्थानीय कोड नम्बर 1981
1	2	3	4	1	2	3	4

33/2 सिहोरा तहसील

269	टिकरिया	590	584		त		
270	टिकरिया	629	622				
271	टिकरिया	755	747	293	तपा	303	00
272	टिकुरी	185	176	294	तमुरिया	92	93
273	टोपी	781	780	295	तलवा	383	382
274	टोला	753	749	296	तलाड़	254	251
				297	तागविहार	128	126
	ठ			298	ताला	299	296
				299	तिगवां	77	78
				300	तिधरा	531	522
275	ठिर्री	691	684	301	तिधरा	741	741
				302	तिलमन	486	481
	ड			303	तिलमन	682	678
				304	तिलहरी	550	546
				305	तिवरी	608	608
276	डहुली	596	595	306	तिहारी	585	585
277	डाबू	413	410	307	तूमन	652	647
278	डाला	488	479				
279	डिहूटा	59	61		द		
280	डुंगरिया	264	260				
281	डुगरिया	602	597				
282	डुंगरगवां	647	644	308	दरसनी	378	377
283	डुगरहाई	612	609	309	दरौली कलां	541	534
284	डूडपरा	87	86	310	दरौली खुर्द	542	537
285	डूडी	745	739	311	दलदल	715	709
286	डूंडी	760	757	312	दशरमन	505	497
287	डूडी	792	790	313	दादर सिहुड़ी	493	490
				314	दिनारी खम्हरिया	388	385
	ढ			315	दियागढ़	798	705
				316	दिवरी	76	77
				317	दिवरी	218	215
288	ढकरवाह	532	532	318	दिवरी	270	266
289	ढमढमा	442	440	319	दिवरी	296	289
290	ढीमर खेड़ा	687	690	320	दिवरी	421	418
291	ढोडी	212	207	321	दिवरी	427	429
292	ढोढा	150	151	322	दिवरी	515	516

वर्णक्रमानुसार ग्रामों की सूची

क्रम संख्या	ग्राम का नाम	स्थानीय कोड नम्बर 1971	1981	क्रम संख्या	ग्राम का नाम	स्थानीय कोड नम्बर 1971	1981
1	2	3	4	1	2	3	4

33/2 सिहोरा तहसील

323	दिवरी	568	562	353	धरमपुरा	318	314
324	दिवरी	594	592	354	धरवारा	621	618
325	दिवरी	657	655	355	धूरी	577	576
326	दिवरी	751	750	356	धौरेसर	777	778
327	दिवरी	766	763				
328	दिवरी	771	772		न		
329	दिवरी	795	793				
330	दिवरीमार	587	582	357	नन्दग्राम	211	213
331	दिहरी	704	695	358	नयागाव	101	101
332	दुधपारा	423	421	359	नयागांव	232	225
333	दुरघटी पिपरिया	637	637	360	नरीला	210	214
334	दुहतरा	124	124	361	नवलिया	640	635
335	दुहतरी	235	232	362	नांदघाट	250	246
336	देमापुर	762	760	363	नाथखेरा	698	701
337	देवनगर	319	316	364	निगझर	14	12
338	दंगवा	677	674	365	निगवानी	350	348
339	दौनी	201	201	366	निन्दोरा	430	428
				367	निपनिया	62	62
	ध			368	निपनिया	526	527
				369	निमास	549	545
340	धनगवां	228	231	370	नीमखेड़ा	563	557
341	धनगवां	300	297	371	नुजा	528	525
342	धनगवां	461	459	372	नुजी	527	526
343	धनगवां	546	542	373	नेगई	337	328
344	धनगवां	743	745	374	नैगई	179	182
345	धनगवां	193	188	375	नैगई	482	483
346	धनवाही	487	478	376	नैगवां	9	9
347	धनवाही	582	579	377	नैगवां	178	185
348	धनवाही	768	765	378	नैगवां	384	378
349	धनाड़ी	152	150	379	नैगवां	790	789
350	धमकी	308	309	380	नैगवां उर्फ कुरगवां	613	610
351	धमधा	317	317				
352	धरमपुरा	133	136				

वर्णक्रमानुसार ग्रामों की सूची

क्रम संख्या	ग्राम का नाम	स्थानीय कोड नम्बर 1971	स्थानीय कोड नम्बर 1981	क्रम संख्या	ग्राम का नाम	स्थानीय कोड नम्बर 1971	स्थानीय कोड नम्बर 1981
1	2	3	4	1	2	3	4

33/2 सिहोरा तहसील

प

381	पकरिया	765	762
382	पचपेढी	778	774
383	पटना	43	43
384	पटना	58	58
385	पटनी	697	702
386	पटी	15	13
387	पटी	122	122
388	पटी कलां	24	27
389	पटी खुर्द	106	102
390	पटुरिया	559	559
391	पटोरी	29	31
392	पटोरी	33	33
393	पटोरी	199	202
394	पटोहा	11	10
395	पठरा	161	161
396	पड़रभटा	634	630
397	पड़रिया	93	94
398	पड़रिया	145	145
399	पड़रिया	168	166
400	पड़रिया	418	414
401	पड़रिया	472	469
402	पड़रिया	692	685
403	पड़रिया कलां	537	536
404	पड़रिया खुर्द	764	761
405	पडरेही	558	549
406	पड़वार	227	230
407	पड़वार	591	588
408	पडुवा	138	134
409	पथरई	320	315
410	पथराड़ी पिपरिया	61	60
411	परतापपुर	453	450
412	परसवारा	539	539
413	परसवारा	750	751
414	परसिला	148	144
415	परसेल	701	697
416	परसेल	787	786
417	परासी	693	687
418	पहरूवा	391	388
419	पहरूवा	574	571
420	पहरूवा	659	654
421	पहाड़ी खेड़ा	237	234
422	पाकर	99	98
423	पारा खेड़ा	451	451
424	पाली	267	262
425	पाली	489	494
426	पाली	572	569
427	पिडरई	686	679
428	पिपरसरा	439	439
429	पिपरिया	42	42
430	पिपरिया	136	137
431	पिपरिया	162	162
432	पिपरिया	169	163
433	पिपरिया	174	180
434	पिपरिया	206	196
435	पिपरिया	242	238
436	पिपरिया	257	259
437	पिपरिया	401	398
438	पिपरिया	460	458
439	पिपरिया	533	531
440	पिपरिया	560	560
441	पिपरिया	639	634
442	पिपरिया	671	666
443	पिपरिया	685	680
444	पिपरिया	695	704
445	पिपरिया	728	720
446	पिपरिया	744	742
447	पुरनहाई	253	250
448	पुरैना	258	258

वर्णक्रमानुसार ग्रामों की सूची

क्रम संख्या	ग्राम का नाम	स्थानीय कोड नम्बर 1971	स्थानीय कोड नम्बर 1981	क्रम संख्या	ग्राम का नाम	स्थानीय कोड नम्बर 1971	स्थानीय कोड नम्बर 1981
1	2	3	4	1	2	3	4

33/2 सिहोरा तहसील

449	पौडा	256	254	480	बन्दरकोला	443	435
450	पोंडी	243	239	481	बन्दौरी	720	725
451	पोंडी	638	633	482	बनखेड़ी	164	168
452	पोड़ी कलां	259	257	483	बनगवा	668	665
453	पोड़ी कलाँ	431	428	484	बनहरा	733	736
454	पोड़ी कलां	725	723	485	बनहरी	628	623
455	पोंडी खुर्द	352	349	486	बनहारी	732	735
456	पोड़ी खुर्द	435	430	487	बबैया	269	265
457	पोड़ी खुर्द	727	721	488	बम्हनी	780	776
458	पोनिया	155	155	489	बम्होरी	502	501
459	पोला	149	153	490	बम्होरी	95	95
460	पौनिया	635	632	491	बम्होरी	118	121
461	पौरा	131	131	492	बम्होरी	186	175
				493	बम्होरी	223	223
	फ			494	बम्होरी	684	681
				495	बरगवा	251	245
462	पनवानी	415	411	496	बरगवां	447	444
				497	बरगवां दांची	355	351
	ब			498	बरसी	389	386
463	बंजर बुधारी	444	442	499	बरतरा	53	50
464	बंधा	248	248	500	बरतरी	52	51
465	बंधा	347	344	501	बरदहरी	295	291
466	बंधी	578	577	502	बरने	437	434
467	बंधी	600	599	503	बरहटा	465	462
468	बकला	200	299	504	बरही	57	56
469	बगधरी	262	252	505	बरहौ	104	109
470	बगवाही	153	152	506	बरही	726	722
471	बघराज कलां	8	8	507	बरेली	410	407
472	बघराज खुर्द	7	11	508	बरेली	689	689
473	बघली	363	357	509	बरेली	748	744
474	बचैया	240	236	510	बरोदा	273	270
475	बटरंगी	283	280	511	बरौदा	776	777
476	बड़खेरा	394	390	512	बसहड़ी	35	35
477	बड़खेरा	561	558	513	बसहरा	477	476
478	बड़खेरा	567	565	514	बहोरी बंद	85	82
479	बडखेरा	633	629	515	बाद	681	675

वर्णक्रमानुसार ग्रामों की सूची

क्रम संख्या	ग्राम का नाम	स्थानीय कोड नम्बर 1971	स्थानीय कोड नम्बर 1981	क्रम संख्या	ग्राम का नाम	स्थानीय कोड नम्बर 1971	स्थानीय कोड नम्बर 1981
1	2	3	4	1	2	3	4

33/2 सिहोरा तहसील

516	बांसन	50	52	551	बैहर कलां	255	253
517	बाकल	20	19	552	बैहर खुर्द	382	384
518	बार	747	743	553	बोडी	276	274
519	बिदुली	146	148				
520	बिचुला	589	587		भ		
521	बिचुवा	650	648				
522	बिछिया	234	224	554	भंडर	459	457
523	बिछिया	407	404	555	भगरवारा	244	240
524	बिछिया	769	767	556	भगनवारा	586	581
525	बिछिया	796	794	557	भटगवां	198	203
526	बिछिया काप	74	74	558	भटगवां	369	362
527	बिजैया	441	436	559	भटगवां	562	561
528	बिजैया	631	621	560	भटगवां	739	729
529	बिजौरा	509	505	561	भटुली	523	518
530	बिजौरी	702	696	562	भड़कुरा	151	149
531	बिजौरी	729	734	563	भदनपुर	716	706
532	बिनैका	311	310	564	भदम कला	329	324
533	बिरिया	134	139	565	भदम खुर्द	328	325
534	बिलगड़ा	673	670	566	भदम सानी	327	326
535	बिलगवां	274	272	567	भनपुरा	530	524
536	बिलहा	395	395	568	भनपुरा कलां	746	746
537	बिहरा	135	138	569	भनपुरा खुर्द	740	738
538	बिहरिया	785	785	570	भमका	699	700
539	बिहारिया	721	717	571	भरदा	436	429
540	बीसी	194	189	572	भरदा	566	564
541	बुड़रई	191	193	573	भलवारा	649	646
542	बुड़ेली	156	156	574	भसेड़ा	736	730
543	बुढ़रा	521	520	575	भाटादौन	409	402
544	बुढ़री	520	521	576	भिड़की	555	553
545	बुधनवारा	241	241	577	भितरी गढ़	645	642
546	बुधारी	445	443	578	भीखाखेड़ा	452	446
547	बुधुवा	412	409	579	भीटा कलां	366	369
548	बूढ़ी	271	267	580	भीटा खुर्द	278	275
549	बेला	310	305	581	भूला	630	625
550	बेली	309	311				

वर्णक्रमानुसार ग्रामों की सूची

क्रम संख्या	ग्राम का नाम	स्थानीय कोड नम्बर 1971	1981	क्रम संख्या	ग्राम का नाम	स्थानीय कोड नम्बर 1971	1981
1	2	3	4	1	2	3	4

33/2 सिहोरा तहसील

582	भेड़ा	607	600	613	मरदानगढ	5	5
583	भैंसावाही	496	488	614	मरवारी	82	83
584	भोपार	663	660	615	मरवारी	793	791
				616	मरहटी	261	255
	म			617	मल्हना	292	285
				618	मसन्धा	17	18
585	मंगेला	30	32	619	महगवां	80	80
586	मुंगेला	763	764	620	महगवां	107	106
587	मंगेली	767	766	621	महगवां	121	119
588	मकुरा	416	415	622	महगवां	222	218
589	मगरकटा	361	358	623	महगवां	316	319
590	मजौली	759	756	624	महगवां	400	396
591	मझगवां	22	21	625	महगवां	464	456
592	मझगवां	268	268	626	महगवां	676	673
593	मझगवां	362	356	627	महगवां	757	755
594	मझगवां	490	495	628	महगवां	770	768
595	मझगवां	524	517	629	महनेर	730	733
596	मझगवां	579	575	630	महागवां	632	631
597	मटवारा	601	598	631	महदा	655	652
598	मडई	393	391	632	मानगांव	330	323
599	मड़ई	438	438	633	मारसिहडी	495	492
600	मड़ला	285	282	634	मिढासन	306	306
601	मढ़ेरा	731	732	635	मुखास	491	496
602	मड़ोद	434	433	636	मुडकुरु	137	132
603	मढा	448	441	637	मुडारी	180	184
604	मढा	538	540	638	मुडिया पुरवा	782	779
605	मढ़ना	597	596	639	मुड़िया मड़ोद	120	118
606	मढ़िया	46	45	640	मुड़ी खेरा	494	489
607	मढोवर	419	417	641	मुरता	322	313
608	मन्धरा	214	212	642	मुरता	408	403
609	मनगवां	55	55	643	मुरैठ	284	281
610	मनगवां	141	141	644	मुसकरा	338	330
611	मनमकरा	224	220	645	मुसकरी	339	329
612	मबई	569	566	646	मुहतरा	38	38

वर्णक्रमानुसार ग्रामों की सूची

क्रम संख्या	ग्राम का नाम	स्थानीय कोड नम्बर 1971	1981	क्रम संख्या	ग्राम का नाम	स्थानीय कोड नम्बर 1971	1981
1	2	3	4	1	2	3	4

33/2 सिहोरा तहसील

647	मुहतरा	349	341	677	रैपुरा	32	29
648	मुहनिया	96	91	678	रैपुरा मोहसाम	396	394
649	मुहनिया	217	209	679	रोसरा	252	249
650	मुहनिया	564	556	680	रोशन	703	699
651	मुहाला	545	541		**ल**		
652	मेर	656	653				
653	मोहनपानी	646	643	681	लखनपुर	358	361
				682	लखनपुरा	103	108
				683	लखनवारा	615	611
				684	लटुवा	357	352
				685	लड़ोई	202	205
654	रकसेहा	2	3	686	लमकना	280	278
655	रजगवां	446	445	687	लमतरा	772	773
656	रजतला	386	380	688	लमती	129	130
657	रजवई	205	198	689	लहोद	279	276
658	रतनपुरा	28	28	690	लालपुर	71	71
659	रमखिरिया	344	346	691	लालपुर	501	502
660	रहटा खिम्हरिया	379	375	692	लिगरी	616	613
661	राखी	552	550	693	लुहारी	159	158
662	रानीताल	213	208	694	लुहारी	171	170
653	रानीताल	433	432		**श**		
664	रामपाटन	105	103				
665	रामपुर	72	73	695	श्यामपुरा	181	183
666	रामपुर	688	691	696	शहपुरा	334	338
667	रामपुर	791	784	697	शाहगढ़	323	320
668	रिवझा	260	256	698	शिकारपुरा	10	7
669	रिवझी	414	412	699	शिवराजपुर	622	619
670	रिठौरी	348	342		**स**		
671	रितुवा	617	614				
672	रिहुटा	789	788	700	स्लीमनाबाद	605	602
673	रिहुटी	788	787	701	संसारपुर	619	616
674	रीछी	123	123	702	सकरपीला	225	219
675	रीछी खुर्द	356	353	703	सकरवारा	4	4
676	रीछी पिंडरई	365	368				

वर्णक्रमानुसार ग्रामों की सूची

क्रम संख्या	ग्राम का नाम	स्थानीय कोड नम्बर 1971	1981	क्रम संख्या	ग्राम का नाम	स्थानीय कोड नम्बर 1971	1981
1	2	3	4	1	2	3	4

सिहोरा तहसील 33/2

704	सगडा	177	187	738	सिघुली	522	519
705	सगवां	479	473	739	सिदुरसी	90	89
706	सगवां	710	719	740	सिदुरसी	428	423
707	सगोड़ी	275	271	741	सिधनपुरी	462	460
708	समोना	272	269	742	सिजटी	83	84
709	सगौना	679	682	743	सिमरापाटी	86	88
710	सचुली	518	511	744	सिमरिया	220	221
711	सनकुई	84	85	745	सिमरिया	332	334
712	सनकुई	794	792	746	सिमरिया	371	364
713	समधार	196	204	747	सिमरिया	397	392
714	सर्रा	667	664	748	सिमरिया	723	725
715	सरई	672	669	749	सिमरिया खुर्द	192	192
716	सरदा	403	400	750	सिलहटी	187	174
717	सरसवाही	620	617	751	सिलुआ	326	327
718	सरौदा	189	191	752	सिलोडी	399	397
719	सरौली	525	528	753	सिलोंडी	481	482
720	सल्हना	570	567	754	सिवनी	683	677
721	सलैया	277	273	755	सिहुडी	34	34
722	सलैया	553	555	756	सिहुडी	592	589
723	सलैया	595	591	757	सिहोदा	132	125
724	सलैया	609	605	758	सुतेरा	504	498
725	सलैया	660	657	759	सुनगवां	368	366
726	सलैया कला	27	23	760	सुनवानी	206	197
727	सलैया खुर्द	54	54	761	सुनाई	575	572
728	सहजपुरा	294	292	762	सुनार खेड़ा	468	465
729	सहजपुरी	717	710	763	सुपेली	97	100
730	सहलावन	742	740	764	सुरेखा	359	360
731	सांडा	58	57	765	सुहजनी	158	157
732	सारंगपुर	711	718	766	सुहजनी	281	277
733	साल्हेमार	583	580	767	सुहास	91	92
734	साहडार	714	707	768	सुहाम खुर्द	197	206
735	सिधन तलाई	724	726	769	सैलवारा	458	455
736	सिधनपुरी	658	656	770	सैलारपुर	642	639
737	सिधपुर	147	147	771	सोमा कलां	236	233
				772	सोमा खुर्द	231	226

वर्णक्रमानुसार ग्रामों की सूची

क्रम संख्या	ग्राम का नाम	स्थानीय कोड नम्बर 1971	1981	क्रम संख्या	ग्राम का नाम	स्थानीय कोड नम्बर 1971	1981
1	2	3	4	1	2	3	4

33/2 सिहोरा तहसील

ह

773	हटौली	216	210	784	हरदुवा	499	486
774	हथलेवा	282	279	785	हरदुवा	544	543
775	हथवई	756	754	786	हरदुवा	604	603
776	हथिया गढ़	110	111	787	हरदुवा	665	662
777	हर्रई	680	676	788	हरदुवा खुर्द	249	247
778	हर्रा खेड़ा	109	107	789	हरसिधी	267	267
779	हरगढ़	404	401	790	हल्का	476	477
780	हरदी	752	753	791	हाथीमार	36	36
781	हरदी	775	769	792	हाथीमार	12	14
782	हरदुवा	119	116	793	हनोता	154	154
783	हरदुवा	173	179	794	हिनौतिया	333	339
				795	हिनौती	65	65

33/3 पाटन तहसील

अ

1	अडिया	442	446	15	इकतरा	136	135
2	अडिया	476	474	16	इटवा (इमलिया)	66	64
3	अकोना	7	7	17	इमझर	453	448
4	अबासी	326	327	18	इमलिया	1	1
5	अचलोनी	108	108	19	इमलिया	150	148
6	अभाना	72	72	20	इमलिया	278	280
7	अमरपुर	224	222	21	इमलिया	319	318
8	अहमदपुर	387	382	22	इमलिया (डुडवारा)	431	431
9	अहरोरा	231	236	23	इमलिया (सुरडा)	40	43

आ

10	आगासौद	121	124	24	ईश्वरखेड़ा	356	349
11	आमखेड़ा	252	252				
12	आमाखोह	262	263				
13	आरछा	132	131	25	उजरोड़	134	137
14	ओरिया	410	407	26	उड़की	6	4

इ

ई

उ

वर्णक्रमानुसार ग्रामों की सूची

क्रम संख्या	ग्राम का नाम	स्थानीय कोड नम्बर 1971	1981	क्रम संख्या	ग्राम का नाम	स्थानीय कोड नम्बर 1971	1981
1	2	3	4	1	2	3	4

33/3 पाटन तहसील

27	उड़ना	171	177	59	कुआँ खेड़ा	308	310
28	उड़ना	240	242	60	कुवरपुर	255	251
29	उमरिया	167	168	61	ककराभुका	186	180
30	उमरिया	195	193	62	कुटरी	284	284
31	उमरिया	313	314	63	कुमगवां	163	166
32	उमरिया	401	397	64	कुलहा	481	478
33	उमरिया	441	445	65	कुलोन	385	377
34	उर्रम	463	460	66	कुलोन	408	398
				67	कुशली (मनकंडी)	312	305
	क			68	कुसमी	322	320
				69	कुसली	37	35
35	कंचनपुर (वनग्राम)	486	399	70	कुहली	460	454
36	ककरहट	30	31	71	कूंडा	14	9
37	कटगी	360	354	72	कूंडा	283	282
38	कटरा बेलखेड़ा	253	254	73	कूडन	376	364
39	कटिया लुहारी	87	78	74	कूड़ा कलां	303	301
40	कटिला	316	311	75	कूड़ा (कुशली)	311	306
41	कटोरी	474	468	76	केदारपुर	400	392
42	कन्तोरा	153	154	77	कैथरा	112	111
43	कनवास	238	234	78	कैथरा (परसिया)	368	356
44	कमतिया	458	447	79	कैमोरी	59	55
45	करइया खुर्द	249	245	80	कोनी कलां	69	66
46	करहिया कलां	237	237	81	कोहला	407	403
47	करहैया	310	307				
48	करारी (मनकुवार)	119	115		**ख**		
49	करोंदी	106	99				
50	कलहपुर	31	30	82	खजरी	33	33
51	कांटी	32	27	83	खजरी (सिहगवां)	52	50
52	कांटी (कुंवरपुर)	248	243	84	खजवाही	159	159
53	काकरखेड़ा	111	106	85	खटोली ढाना	113	113
54	कारी पाथर	125	123	86	खपटिया	88	80
55	कालापाठा	482	472	87	खपरा	239	235
56	किवलारी	309	308	88	खमदेही	353	347
57	किसरोद	367	358	89	खमरिया	149	142
58	किसलई	459	453	90	खमोंद	187	179
				91	खिरका खेड़ा	378	373

वर्णक्रमानुसार ग्रामों की सूची

क्रम संख्या	ग्राम का नाम	स्थानीय कोड नम्बर 1971	स्थानीय कोड नम्बर 1981	क्रम संख्या	ग्राम का नाम	स्थानीय कोड नम्बर 1971	स्थानीय कोड नम्बर 1981
1	2	3	4	1	2	3	4

33/3 पाटन तहसील

92	खिरिया	130	127		**घ**		
93	खिरिया	142	132				
94	खिरिया कलां	174	174	124	घटेरा	15	13
95	खिरिया खुर्द	175	173	125	घर्रा	96	92
96	खुलरी	437	433	126	घुघरा	439	425
97	खैरा (अमरपुर)	217	221	127	घुघरी	418	404
98	खैरा (रमखिरिया)	45	41	128	घुघरी	415	443
99	खौरी	216	220	129	घनसौर	354	353
100	खौरी	323	321				
101	खौरी	377	369		**च**		
102	खौरी (उड़ना)	172	178	130	चन्दवा	223	217
103	खौरी (भोरोघाट)	268	265	131	चपोद	182	184
104	खौरूवा	392	381	132	चरगवां (अकोना)	10	6
105	खोका	416	409	133	चरगुवां	321	319
				134	चरगुवां	391	383
	ग			135	चागुवां	465	459
				136	चिखली	49	52
106	ग्वारी (भेड़ाघाट)	438	429	137	चिरापोंडी	480	477
107	गंगई	450	438	138	चिहुंटा	162	156
108	गगंई बिजोरी	426	415	139	चोपरा	131	129
109	गंज कटंगा	334	334				
110	गंज खमरिया	107	105		**छ**		
111	गनयारी	38	37	140	छतरपुर	201	199
112	गरेहा	114	107	141	छरपट	383	376
113	गोड़र पिपरिया	357	352	142	छपरा	421	416
114	गाड़ाघाट	194	192	143	छपरी	110	110
115	गुड़िया	89	87	144	छितुरहा	63	63
116	गुदरई	128	126	145	छेड़ी	170	163
117	गुन्दरई	275	274				
118	गुन्दरई	417	406		**ज**		
119	गुंबरा कलां	276	275				
120	गुबरा खुर्द	285	276	146	जटवा	191	191
121	गुंवारी	219	218	147	जटासी	29	32
122	गोकपूर	53	44	148	जमखार	288	286
123	गोकला	299	296	149	जमुनिया	273	273

वर्णक्रमानुसार ग्रामों की सूची

क्रम संख्या	ग्राम का नाम	स्थानीय कोड नम्बर 1971	1981	क्रम संख्या	ग्राम का नाम	स्थानीय कोड नम्बर 1971	1981
1	2	3	4	1	2	3	4

33/3 पाटन तहसील

150	जमुनिया	469	467		**ठ**		
151	जमुनिया (घर्रा)	94	91	177	ठेगरा	479	475
151	जमुनिया जआब	358	350		**ड**		
153	जमुनिया (झासी)	412	410	178	डभोला	448	441
154	जरोद	169	162	179	डुगरिया	13	11
155	जुआब	359	351	180	डुगरिया (धुधरी)	447	444
156	जुगतरा	83	83	181	डुढ़वारा	435	430
157	जुगतरैया	137	134	182	डुडी	168	161
158	जुगपुरा	293	292	183	डूडी	197	195
159	जुगपुरा	390	385	184	डोगरझासी	414	411
160	जुगिया	181	185	185	डोभी	235	233
161	जुरी कलां	199	190		**ढ**		
162	जुरी खुर्द	189	189	186	ढिमर बोझी	338	338
163	जैता खेड़ा	420	418		**त**		
164	जोवा	180	169	187	तमारिया	57	59
	झ			188	तिघरा	21	19
165	झगरी	9	15	189	तिन्हैटा	464	457
166	झलोन	302	302	190	तिलगवां	207	208
167	झांसी	413	412	191	तिलवारा	144	147
168	झामर (मेंढी)	177	172	192	तुरक खेडा	365	362
169	झामर (बनबार)	76	73	193	तूमरा	397	388
170	झिन्ना	374	363		**थ**		
171	झुरई पिपरिया	320	322	194	थाना	75	70
172	झोझी	346	340	195	थाना	456	449
	ट			196	थूहा	22	16
173	टिकरी	234	230				
174	टिपरा	351	344				
175	टिमरी	127	125				
176	टोटा	389	380				

वर्णक्रमानुसार ग्रामों की सूची

क्रम संख्या	ग्राम का नाम	स्थानीय कोड नम्बर 1971	1981	क्रम संख्या	ग्राम का नाम	स्थानीय कोड नम्बर 1971	1981
1	2	3	4	1	2	3	4

33/3 पाटन तहसील

द

197	दबकिया	467	461	222	नकटिया	485	479
198	दामन खमरिया	470	469	223	नटवारा	336	333
199	दिवोरा	145	145	224	नन्हवारा	218	119
200	दिघोरा (बसिया)	84	85	225	नयानगर	475	462
201	दिघौरी	352	345	226	नाउखेड़ा	126	122
202	दिवरी	11	10	227	नाचनखेड़ा	341	339
203	दिवरी (बड़खेड़ा)	433	434	228	नान्ही (कटंगी)	369	355
204	दुल्हन खेड़ा	422	421	229	नीची	141	140
205	दूलहा खेड़ा	423	422	230	नीची	461	451
206	देवगवा	246	247	231	नीमखेड़ा	147	143
207	दैवरी	208	202	232	नीमखेड़ा	340	336
208	देवरी	466	458	233	नीमी	55	46
209	देवरी खुर्द	58	56	234	नीमीभिडारी	71	68
210	देवरी (धर्रा)	95	93	235	नुनपुर	429	429
211	देवरी (भोरगढ़)	398	393	236	नुनसर	161	157
212	दोहरा	12	8	237	नोनी	355	348
213	दौनी	36	34				

ध

214	धनगुवा	265	261	238	पानपुर	344	341
215	धनेटा	229	227	239	पड़रियाधुहा	20	17
216	धनौली	4	3	240	पड़रिया (व्योहारी)	62	61
217	धमनी	254	253	241	पड़रिया (भमका)	243	241
218	धरती कछार	424	413	242	पड़रिया (सहसन)	124	120
219	धरमपुरा	375	370	243	पटना	18	24
220	धरमपुरा (बगदई)	434	426	244	पथरिया	264	260
221	धीरखेड़ा	104	97	245	पथरोरा	205	211
				246	परसिया	364	357
				247	पवई	179	171
				248	पहाड़ी खेड़ा	455	450
				249	पाथर फोड़ी	396	389
				250	पावला	292	293
				251	पिन्डरई	272	271

न

प

वर्णक्रमानुसार ग्रामों की सूची

क्रम संख्या	ग्राम का नाम	स्थानीय कोड नम्बर 1971	1981	क्रम संख्या	ग्राम का नाम	स्थानीय कोड नम्बर 1971	1981
1	2	3	4	1	2	3	4

33/3 पाटन तहसील

252	पिपरिया	123	119	281	बड़खेड़ा (गंगई)	443	437
253	पिपरिया	244	239	282	बढ़या खेड़ा	241	240
254	पिपरिया	380	371	283	बढया खेड़ा	402	396
255	पिपरिया	406	402	284	बनवार	74	74
256	पिपरिया	419	414	285	बम्बावरी	394	390
257	पिपरिया	478	476	286	बम्हनोदा	332	332
258	पिपरिया (कनवास)	233	231	287	बम्हारा	225	223
259	पिपरिया कलां	269	267	288	बम्हारी	280	277
260	पिपरिया गुरु	206	209	289	बमुरिया	109	112
261	पिपरिया (चन्द्रभान)	178	170	290	बरकछार	281	281
262	पिपरिया (बाबाराम)	2	2	291	बरखेड़ा	156	149
263	पिपरिया (मड़वा)	257	255	292	बरगी	232	232
264	पेमा खेड़ा	82	84	293	बरबटा	8	5
265	पोंडी	245	248	294	बरबटा	227	225
266	पोंडी (उड़ना)	184	182	295	बरपटी	297	295
267	पोंडी कलां	258	257	296	बरम्हान	279	278
268	पोंडी खुर्द	259	258	297	बरहा	327	325
269	पोंडी (डमोला)	446	442	298	बरही	220	214
270	पोंडी (फाटक)	345	342	299	बरोदा	185	181
271	पोंडी (राजघाट)	19	23	300	बरोदाछेड़ी	165	164
272	पोंडी (सहजपुर)	363	359	301	बसिया	81	88
273	पोंडी (सिदरी)	103	102	302	बसेड़ी	291	289
274	पोतिया	102	103	303	बाडीवारा	454	455
	फ			304	बासन	193	187
				305	बिचुवा	444	436
275	फुलर	314	312	306	बिजना	405	401
				307	बिजौरा	282	279
	ब			308	बिनेकी	129	128
				309	बिरुवा	46	45
276	ब्योहारी	92	90	310	बिरुहला	271	270
277	बंशी खेड़ा	47	49	311	बिलखरवा	122	121
278	बगरई	432	427	312	बिलखरवा	371	367
279	बगसवाही	56	54	313	बिलतरा	151	153
280	बड़खेड़ा	362	360	314	बिलपठार	337	337
				315	बिलसरा	100	98
				316	बिवसा	73	76

वर्णक्रमानुसार ग्रामों की सूची

क्रम संख्या	ग्राम का नाम	स्थानीय कोड नम्बर 1971	1981	क्रम संख्या	ग्राम का नाम	स्थानीय कोड नम्बर 1971	1981
1	2	3	4	1	2	3	4

33/3 पाटन तहसील

317	बिलहा	372	365		**म**		
318	बिहारीपुरा	301	299				
319	बीजा	80	81	350	मगर मूहा	379	372
320	बुडवानी	477	473	351	मजीठा	143	146
321	बूढ़ी कोनी	67	65	352	मझगवां	26	25
322	बेनी खेड़ा	135	136	353	मझगवां	250	244
323	बोलखड़ा कलां	287	287	354	मझगवां (भरतरी)	97	96
324	बोल खेड़ी	296	294	355	मटवारा	325	323
325	बोलखेड़ी (चपोद)	183	183	356	मड़वा	261	256
326	बोजला	198	196	357	मढ़ पिपरिया	199	197
327	बोरिया	99	104	358	मढ़िया	60	57
				359	मढ़ना	202	200
	भ			360	मनकेड़ा	306	304
				361	मनगुड़िया	120	117
328	भकलिया	226	224	362	मनगुवां	148	141
329	भडपुरा	388	386	363	मनगुवां	318	315
330	भदरवारा	350	346	364	महदा मनकुवारा	61	58
331	भमका	48	47	365	महुआ खेड़ा	70	69
332	भमका	382	375	366	माडामऊ	427	417
333	भमकी	381	374	367	मातनपुर	304	300
334	भरतरी	93	95	368	मातापुर	294	291
335	भरदा	307	309	369	मादो	78	71
336	भारतपुर	468	463	370	मोनगांव	324	317
337	भिड़की	445	440	371	मालकछार	386	378
338	भिडारी	68	67	372	माला कलां	256	250
339	भिलोदा	41	38	373	माला खुर्द	260	259
340	भीमकपुर	395	387	374	मिड़की	34	28
341	भीटा	328	329	375	मिरगा	452	435
342	भीटा	373	366	376	मिहगवां	54	51
343	भीटा (करोन्दी)	101	100	377	मिहगवां	286	283
344	भ्वारा	242	238	378	मिहगवा (चरगवां)	393	384
345	भैरोघाट	263	266	389	मिहगवा (व्योसा)	77	75
346	भौतिया	138	133	380	मिहगांव	483	471
347	भोरगढ़	403	394	381	मिहगांव रैयतबारी	484	470
348	भोरदा	204	210	382	मिहगुवां	222	216
349	भौतिया (जमुनिया)	411	408				

वर्णक्रमानुसार ग्रामों की सूची

क्रम संख्या	ग्राम का नाम	स्थानीय कोड नम्बर 1971	1981	क्रम संख्या	ग्राम का नाम	स्थानीय कोड नम्बर 1971	1981
1	2	3	4	1	2	3	4

33/3 पाटन तहसील

383	मुडकटिया	428	423		**ल**		
384	मुड़िया	158	160				
385	मुड़िया	335	331	412	लम्हेटा	115	109
386	मुरंई	39	36	413	लम्हैटा	317	316
387	मुरगवां	28	22	414	ललपुर	440	428
388	मुस्करा	213	204	415	लाभी	361	353
389	मुसवा	90	79	416	लुहेकी	212	206
390	मुहला	27	21	417	लुहारी	25	26
391	मोढ़ी	176	176	418	लुहारी	133	130
392	मोरेगाव	295	290	419	लूटी	331	326
393	मौली	277	269				
394	मोहनतारा	16	14		**श**		
	र			420	शीतलपुर	384	379
395	रजोला	289	288		**स**		
396	रमखिरिया	50	48				
397	रमखिरिया	339	335	421	सकरा	65	60
398	रबुआ	215	213	422	सगड़ा	425	424
399	रसुइया	24	18	423	सगड़ा मिहगवां	330	324
400	राखी	228	226	424	समदपुरा	266	262
401	रानीताल	157	150	425	सर्रा	399	391
402	रामपुर	209	205	426	सरखण्डी	164	165
403	रामपुरा	188	186	427	सरा	42	39
404	रिवझा	203	201	428	सरौदा	85	89
405	रिछाई	155	152	429	सहजपुर	366	361
406	रियाना	64	62	430	सहसन	230	228
407	रेठरा	85	86	431	सहसन (पड़रिया)	117	118
408	रैनी	315	313	432	साकरी	436	432
409	रैपुरा	23	20	433	साजपानी	51	53
410	रैया खेड़ा	236	229	434	सालीवाड़ा	274	272
411	रोंसरा	173	175	435	सालीवाड़ा	457	456
				436	सिगोरी	473	466
				437	सिगोरी	221	215
				438	सिधपुर	290	285

वर्णक्रमानुसार ग्रामों की सूची

क्रम संख्या	ग्राम का नाम	स्थानीय कोड नम्बर 1971	स्थानीय कोड नम्बर 1981	क्रम संख्या	ग्राम का नाम	स्थानीय कोड नम्बर 1971	स्थानीय कोड नम्बर 1981
1	2	3	4	1	2	3	4

33/3 पाटन तहसील

439	सिन्दरी	105	101	461	सोतन लाई	152	155
440	सिनगोरी	196	194	462	सामती	415	405
441	सिमरा	116	114				
442	सिमरिया	154	151		ह		
443	सिमरिया	210	203				
444	सिमरिया	247	246	463	हडा	79	77
445	सिमरिया	471	464	464	हटेपुर	166	167
446	सिमरिया (करारी)	118	116	465	हटेपुर कलां	140	138
447	सिहोदा	146	144	466	हटेपुर खुर्द	139	139
448	सोगुनलाई	160	158	467	हरदुआ (भरतरी)	98	94
449	सुन्डा	44	42	468	हरदुली	430	420
450	सुन्द्रा देही	298	298	469	हरदुवा	192	188
451	सुनपुरा	267	264	470	हरदुवा	214	212
452	सुनवारा	404	395	471	हरदुवा	251	249
453	सुनाचर	305	303	472	हरदुवा (बरतरी)	35	29
454	सुरइया देवरी	211	207	473	हाथी खन्दार	409	400
455	सरई	329	328	474	हिनोता	17	12
456	सुरैया (सरा)	43	40	475	हिनोतिया	270	268
457	सुहजनी	333	330	476	हिनौता (बरोदा)	91	82
458	सूखा	472	465	477	हिरनपुर	200	198
459	सेमरा	449	439	478	हीरापुर	300	297
460	सेमरा (वनग्राम)	487	480	479	हीरापुर	462	452
				480	हीरापुर (बंधा)	370	368

33/4 जबलपुर तहसील

	अ				आ		
				9	आमाखोह	423	428
1	अन्धार	495	492	10	आमाटिटहा	569	566
2	अन्धुवा	195	206	11	आमानाला	420	411
3	अकोला	8	10	12	आमाहिनोता	207	207
4	अचुवा	1	1		इ		
5	अम्हेटा	574	570	13	इन्द्रा	402	398
6	अमखेरा	187	187	14	इमलई	75	75
7	अमझर	428	422	15	इमलई	485	483
8	अमेरा	493	489	16	इमलिया	178	182
				17	इमलिया	23	23

वर्णक्रमानुसार ग्रामों की सूची

क्रम संख्या	ग्राम का नाम	स्थानीय कोड नम्बर 1971	स्थानीय कोड नम्बर 1981	क्रम संख्या	ग्राम का नाम	स्थानीय कोड नम्बर 1971	स्थानीय कोड नम्बर 1981
1	2	3	4	1	2	3	4

33/4 जबलपुर तहसील

उ

18	उचहरा	547	545
19	उमरझिर	522	518
20	उमरिया	53	53
21	उमरिया	73	73
22	उमरिया	386	384
23	उमरिया	415	419
24	उमरिया चौके	116	116
25	उर्दगवां	500	501
26	उर्दुवा कलां	32	32
27	उरदुवा	133	133

ऐ

28	ऐढ़ा खेड़ा	222	233

ओ

29	ओरिया	160	165

क

30	कंजनिया	88	88
31	कंदराखेड़ा	183	178
32	ककरतला	425	420
33	ककरहाई	107	107
34	कचनारी	205	197
35	कटैया	65	65
36	कठोतिया	294	291
37	कटोदा	191	193
38	कन्हरपुरा (वनग्राम)	594	584
39	कन्हवारा	620	616
40	कन्हारी	586	585
41	करदरा	559	554
42	करनपुरा	531	529
43	करमेता	190	191
44	करेली	239	238
45	करोंदी	515	509
46	काराघाट	597	590
47	कारीवाह	59	59
48	कल्याणपुर	530	528
49	कल्यानपुर	441	437
50	कलगोड़ी	366	362
51	काला डूमर	18	20
52	कालादेही	264	262
53	कस्तरा	496	494
54	कसही	96	97
55	कसही	371	367
56	किवलारी	435	431
57	किवलारी	550	546
58	किसलई	295	289
59	कुंडा	213	210
60	कुटगर	424	421
61	कुकरी खेड़ा	364	361
62	कुगवां	214	214
63	कुटरा धोंदी	422	415
64	कुडारी	387	383
65	कूडोहर दुली	608	603
66	कुदवारी	192	194
67	कुन्डम	524	520
68	कुन्दवारा	534	622
69	कुप्पी	602	594
70	कुम्ही	362	358
71	कुरगवां	514	511
72	कुवरहट	568	562
73	कुसनेर	67	67
74	कुसुवा डबरा	538	534
75	कुहका	494	487
76	केर	87	87
77	केलवारी	69	69
78	केवलारी	184	179
79	कैलवास	347	339

वर्णक्रमानुसार ग्रामों की सूची

क्रम संख्या	ग्राम का नाम	स्थानीय कोड नम्बर 1971	स्थानीय कोड नम्बर 1981	क्रम संख्या	ग्राम का नाम	स्थानीय कोड नम्बर 1971	स्थानीय कोड नम्बर 1981
1	2	3	4	1	2	3	4

33/4 जबलपुर तहसील

80	कोलमुही	454	450	111	खुरमी	326	324
81	कोसमघाट	357	354	112	खैरी	150	150
82	कोसम डोंगरी	580	576	113	खैरी	174	175
83	कोहना	47	46	114	खैरी	401	396
84	कोहानी	46	47	115	खैरी	591	588
85	कोहानी	238	237				

ख

86	खजुरी	173	172	116	गंगई	433	428
87	खम्हरवानी	587	581	117	गंगाजली	135	135
88	खम्हारिया	52	52	118	गगन्धा	277	273
89	खम्हारिया	158	159	119	गजना	245	244
90	खम्हरिया	296	288	120	गधा गोरखपुर (वनग्राम)	267	619
91	खम्हारिया	316	315	121	गधेरी	409	407
92	खम्हरिया	354	349	122	गरदा	54	54
93	खम्हरिया	480	475	123	गरयारी	564	558
94	खरोद	110	110	124	गांजर	89	89
95	खापा	265	263	125	गाडरखेड़ा	377	373
96	खापा खारी	304	294	126	गुड़गवां	126	126
97	खाम्हा	521	517	127	गुर्दा	175	173
98	खाम खेड़ा	279	618	128	गुरैया	476	474
99	खितोला	439	434	129	गुलौदा	3	3
100	खिन्हा	520	515	130	गोकलपुर	317	309
101	खिरवा	588	582	131	गोपालपुर	220	218
102	खिरहनी	17	17	132	गौरा	42	43
103	खिरहनी	333	333	133	गौरी	573	588
104	खिरिया	48	48				
105	खिरिया	139	139				
106	खिरिया कलां	167	167	134	घटपिपरिया	240	235
107	खिरिया खुर्द	172	170	135	घाना	334	327
108	खुक्खन	445	439	136	घाना	348	341
109	खुदरगवां	581	575	137	घाना	407	402
110	खुरसी	311	305	138	घुघरा	540	533

ग

घ

वर्णक्रमानुसार ग्रामों की सूची

क्रम संख्या	ग्राम का नाम	स्थानीय कोड नम्बर 1971	स्थानीय कोड नम्बर 1981	क्रम संख्या	ग्राम का नाम	स्थानीय कोड नम्बर 1971	स्थानीय कोड नम्बर 1981
1	2	3	4	1	2	3	4

33/4 जबलपुर तहसील

139	घुघरी	286	284	167	छपरा	513	510
140	घुघरी	369	364	168	छिदवाहा	283	285
141	घुघरी	451	447	169	छितरी खुर्द	82	82
142	घुघ्घू टोला	..	620	170	छीता खुदरी	607	602
143	घटिया	327	320	171	छीतापार	212	211
144	घुनसौर	229	226	172	छीनामानी	41	42
145	घरौवा	137	137	173	छीरपानी	566	563
146	घोड़ा टाकन	539	535				

च

147	चंदेरी	236	234	174	जटवां	131	131
148	चकदेही	404	404	175	जमगांव	492	490
149	चरखी	108	108	176	जमतरा	339	335
150	चरगुवां	225	230	177	जमुनिया	200	202
151	चरगुवां	323	322	178	जमुनिया	235	236
152	चाटी	169	171	179	जमुनिया	370	366
153	चावघाट	308	302	180	जमुनिया	464	460
154	चिखली	572	564	181	जमुनिया	472	466
155	चिरईयानी	502	498	182	जमोड़ी	448	444
156	चिलिया	26	26	183	जरुवा डबरा	459	458
157	चुरिया	243	242	184	जुझारी	488	482
158	चौकी ताल	218	219	185	जुनवानी	123	123
159	चौड़ोड़ा	352	350	186	जुनवानी	374	370
160	चौरई	284	278	187	जैतना	20	14
161	चौरई कलां	604	598	188	जैनपुरी	412	405
162	चौरई खुर्द	599	597	189	जैतपुरी	512	508
				190	जैतपुरी	613	610
				191	जोगीढाना	313	314
				192	जोनपुर	331	326

छ

163	छतरपुर	109	109				
164	छतरपुर	340	337	193	झगरा	147	146
165	छपरा	254	258	194	झगरी	146	145
166	छपरा	507	503	195	झिगराखोड़ा	142	142

ज

झ

वर्णक्रमानुसार ग्रामों की सूची

क्रम संख्या	ग्राम का नाम	स्थानीय कोड नम्बर 1971	1981	क्रम संख्या	ग्राम का नाम	स्थानीय कोड नम्बर 1971	1981
1	2	3	4	1	2	3	4

33/4 जबलपुर तहसील

196	झिरना	590	589	225	डुंडी पिपरिया	419	410
197	झिरनी	571	567	226	डूडा	491	486
198	झिरमिला	577	572	227	डोंगर बड़ेरा	71	71
199	झिरमिली	6	6	228	डोली	444	442
200	झिरिया	609	606				
201	झिरी	322	318		ढ		
202	झूंझ	583	580				
203	झुरझरु	100	100	229	ढोंढ़ा	325	325
204	झोंझ	466	461				
					त		
	ट						
				230	तिखारी	321	319
205	टिकरिया	346	343	231	तिधरा	408	403
206	टिकरिया	487	481	232	तिदनी	93	93
207	टिकरिया	527	526	233	तिनसा	249	248
208	टिकरिया	562	556	234	तिनसी	248	252
209	टिकारी	24	24	235	तिलगवां	81	81
210	टिटहा कलां	570	565	236	तिलसानी	452	448
211	टीगंन	234	239	237	तिलहरी	384	380
212	टुरका	506	504	238	तिवारी खेड़ा	61	61
213	टेमर	271	266	239	तुन्निया	270	274
				240	तुरमादर	582	578
	ड			241	तेवर	211	215
				242	तोरी	462	453
214	डगडगौवा	227	229	243	तोरी	519	513
215	डबरा कलां	461	454	244	तोरी	612	608
216	डीहा	157	158				
217	डुंगरिया	51	51		थ		
218	डुंगरिया	301	259				
219	डुंगरिया	315	311	245	थाना	253	254
220	डुगरगवां	440	435				
221	डुड़की	21	21		द		
222	डुमना	410	406				
223	डूंडी	57	57	246	ददरगवां	456	452
224	डूंडी	385	382	247	ददरगवां	584	579

वर्णक्रमानुसार ग्रामों की सूची

क्रम संख्या	ग्राम का नाम	स्थानीय कोड नम्बर 1971	स्थानीय कोड नम्बर 1981	क्रम संख्या	ग्राम का नाम	स्थानीय कोड नम्बर 1971	स्थानीय कोड नम्बर 1981
1	2	3	4	1	2	3	4

33/4 जबलपुर तहसील

248	दरगढ़	504	500	276	नगना	151	151
249	दलपतपुर	219	221	277	नन्हाखेड़ा	232	224
250	दशरथपुर	453	449	278	नयागाव	289	277
251	दियाखेड़ा	226	232	279	नयागांव	329	317
252	दिवरी	314	316	280	नरई	349	345
253	दिवरी	341	336	281	नरगवां	102	102
254	दिवरीगढ़	503	497	282	नवरगवां	455	451
255	देवगना.	11	9	283	नारायणपुर	337	328
256	देवदार	255	256	284	नारायणपुर	533	522
257	देवरी	262	264	285	निगरी	319	313
258	देवरी	378	364	286	निपनिया	94	98
259	देवरी	468	468	287	निभोरा	76	76
260	देवरी कलां	443	441	288	निमदुवा	39	33
261	देवरी खुर्द	486	480	289	निरंदपुर	29	29
262	देवहरा	489	485	290	नीमखेड़ा	355	346
263	देवहरा	614	612	291	नीमखेड़ा	368	363
264	देहरी कलां.	434	426	292	नुनिया कलां	49	49
265	देहरी खुर्द.	450	446	293	नुनिया खुर्द	50	50
266	दीजिया.	4	4	294	नेगई	482	478

ध

267	धधरहा	324	323				
268	धनपुरी	380	377	295	पटना	156	157
269	धनवाही	475	464	296	पटना कलां	526	524
270	धबई	272	270	297	पटना खुर्द	525	521
271	धरहर	83	83	298	पटपरा	376	371
272	धुबहा	129	129	299	पटेरा	30	30
				300	पठरा	72	72
	न			301	पठरा	79	79
				302	पड़रिया	95	94
273	नंदना	194	189	303	पड़रिया	299	299
274	नंदनी रोंसरा	193	190	304	पड़रिया	351	347
275	नकहिया रामपुर	231	228	305	पड़रिया	432	427

वर्णक्रमानुसार ग्रामों की सूची

क्रम संख्या	ग्राम का नाम	स्थानीय कोड नम्बर 1971	स्थानीय कोड नम्बर 1981	क्रम संख्या	ग्राम का नाम	स्थानीय कोड नम्बर 1971	स्थानीय कोड नम्बर 1981
1	2	3	4	1	2	3	4

33/4 जबलपुर तहसील

306	पड़रिया	442	440	340	पिपरिया	247	250
307	पड़रिया	561	559	341	पिपरिया	345	344
308	पड़रिया	595	592	342	पिपरिया	403	399
309	पड़री	106	106	343	पिपरिया	414	416
310	पड़वार	390	386	344	पिपरिया	465	462
311	पड़वार कलां	164	166	345	पिपरिया	471	471
312	पड़वार खुर्द	163	162	346	पिपरिया	556	547
313	पड़हरा खेड़ा	154	154	347	पिपरिया कलां	359	355
314	पड़हारपुर	501	496	348	पिपरिया कलां	307	301
315	पड़ुवा	210	212	349	पिपरिया खुर्द	360	356
316	पड़ोरा	37	38	350	पिपरिया बनिया खेड़ा	168	168
317	पथरोरा	80	80	351	पुरवा	375	372
318	परतना	395	391	352	पुरवा	382	375
319	परवा	576	573	353	पुरैन	16	13
320	परसवारा	199	205	354	पोडी	78	78
321	परसवारा	338	334	355	पोडी	152	152
322	परारिनया	224	231	356	पोनिया	104	104
324	परासिया	246	246	357	पोरुवा	31	31
324	परासिया	300	297		**फ**		
325	पहपटपुर	473	465				
326	पहाड़ी खेड़ा	393	389	358	फिफरी	479	476
327	पारस पानी	411	408	359	फुटानाल	121	121
328	पारा	282	279		**ब**		
329	पिडरई	209	213				
330	पिडरई	223	227	360	व्याध खेड़ा	120	120
331	पिडरई	350	351	361	बधराजी	458	456
332	पिटकुही कलां	477	473	362	बधेली	132	132
333	पिटकुही खुर्द	478	472	363	बधोड़ा	141	141
334	पिपरिया	66	66	364	बधोड़ी	134	134
335	पिपरिया खुर्द	140	140	365	बन्दर कोला	305	307
336	पिपरिया	155	156	366	बांधी	95	95
337	पिपरिया	180	183	367	बटई	438	436
338	पिपरिया	181	180	368	बड़कुर	536	531
339	पिपरिया	208	209	369	बड़खेरा	63	63

वर्णक्रमानुसार ग्रामों की सूची

क्रम संख्या	ग्राम का नाम	स्थानीय कोड नम्बर 1971	स्थानीय कोड नम्बर 1981	क्रम संख्या	ग्राम का नाम	स्थानीय कोड नम्बर 1971	स्थानीय कोड नम्बर 1981
1	2	3	4	1	2	3	4

33/4 जबलपुर तहसील

370	बड़खेरा	490	488	404	बासन पानी	261	265
371	बड़खेरी	64	64	405	बिचुवा	431	423
372	बड़रा कला	70	70	406	बिजौरा	292	287
373	बढ़ैया खेड़ा	291	292	407	बिजोरा	118	118
374	बढ़ैया खेड़ा	330	332	408	बिजौरी	119	119
375	बढ़ैया खेरा	25	25	409	बिझना	40	40
376	बदरिया	474	463	410	बिझुवा	19	12
377	बदुआ	535	530	411	बिलखरवा	161	164
378	बबैया	557	552	412	बिलगड़ा	391	387
379	बम्हनी	28	28	413	बिलगवां	56	56
480	बम्हनी	269	271	414	बिलगवां	619	613
381	बम्हनी	381	378	415	बिलटिकुरी	605	600
382	बम्हनी	606	601	416	बिलपुरा	179	186
383	बम्हनोदा	12	15	417	बिलसरा	575	571
384	बम्हनोदा	33	34	418	बिलहरी	400	395
385	बम्हनोदा	114	114	419	बिशनपुरा	483	479
386	बम्हनोदा	342	342	420	बिसनपुरा	618	615
387	बम्हनौदी	34	35	421	बिहना पानी	565	561
388	बम्होरी	62	62	422	बिहर	117	117
389	बरगवाँ	11	12	423	बिहरिया	162	160
390	बरगी	242	245	424	बीजापुरी	379	376
391	बरघाट	280	286	425	बीजापुरी	427	424
392	बरबटी	298	300	426	बीझा	268	276
393	बरेला	363	359	427	बीरनेर	417	417
394	बरेली पठार	260	617	428	बुड-बुडी	497	491
395	बरोदा	125	125	429	बेलखेड़ा	145	147
396	बलहवारा	367	365	430	बैरागी	399	397
397	बसनिया	343	338	431	बैरागी	517	516
398	बसहा	198	199				
399	बसहा	306	306		भ		
400	बहदन	196	204				
401	बहोरी पार	312	310				
402	बार	518	514	432	भजिया	481	477
403	बारहा	344	340	433	भड़पुरा	217	217

वर्णक्रमानुसार ग्रामों की सूची

क्रम संख्या	ग्राम का नाम	स्थानीय कोड नम्बर 1971	1981	क्रम संख्या	ग्राम का नाम	स्थानीय कोड नम्बर 1971	1981
1	2	3	4	1	2	3	4

33/4 जबलपुर तहसील

434	भड़री	542	537	466	मनयारी कलां	128	128
435	भनपुरा	545	540	467	मनयारी खुर्द	127	127
436	भर्राढ़िसरा	144	144	468	मनेरा	463	459
437	भरदा	111	111	469	मरहा पाठा	241	241
438	भिड़ारी कलां	35	37	470	मलारा	383	379
439	भिडारी खुर्द	124	124	471	मसरी कछार	541	532
440	भिम्पार	546	541	472	महगवां	74	74
441	भीटा	39	39	473	महगवाँ	91	91
442	भेड़ाघाट	216	216	474	महगवां	143	143
443	भैंसदेही	68	68	475	महगवां	361	357
444	भसावाही	603	599	476	महगवां	388	381
445	भैंसा	15	18	477	महगवां	396	392
446	भोंका देवरी	548	542	478	महगवां	429	430
447	भोंगा	281	282	479	महगवां	457	455
448	भोंरहा	77	77	480	महगवां	560	555
				481	महगवां	621	614
	म			482	महदर	484	484
				483	महाराजपुर	176	176
449	मंगेला	259	259	484	महेशपुरी	617	621
450	मंगेला	159	159	485	मानेगांव	90	90
451	मंगेली	335	330	486	मानेगांव	336	329
452	मखरार	589	583	487	मानेगांव	406	401
453	मगरधा	287	283	488	मिड़की	297	290
454	मचला	122	122	489	मिहगवां	186	181
455	मझगवां	98	96	490	मुनकवारा	328	321
456	मझगवाँ	552	549	491	मुड़ारी	55	55
457	मटामर	99	101	492	मुड़िया	27	27
458	मटिया कुई	113	113	493	मुड़िया	115	115
459	मड़ई	436	432	494	मुरझोर	470	467
460	मढ़ई कलां	593	586	495	मुहलाझिर	45	45
461	मड़ई खुर्द	592	587	496	मेन पठारी	616	607
462	मढ़ई	185	185	497	मोंहास	318	312
463	मदना	22	22	498	मोठार	278	268
464	मनकुवारा	44	41	499	मोहनिया	58	58
465	मनवेंडी	288	281				

वर्णक्रमानुसार ग्रामों की सूची

क्रम संख्या	ग्राम का नाम	स्थानीय कोड नम्बर 1971	स्थानीय कोड नम्बर 1981	क्रम संख्या	ग्राम का नाम	स्थानीय कोड नम्बर 1971	स्थानीय कोड नम्बर 1981
1	2	3	4	1	2	3	4

33/4 जबलपुर तहसील

500	मोहनिया	136	136	533	लादवार	585	577
501	मोहनिया	206	200	534	लौटी	112	112
502	मोहनिया	405	400	535	लीलखेड़ा	109	99
503	मोहनी	516	507	536	लुहकरी	430	429
504	मोहनी	598	593	537	लोड़ी	251	249
505	मोहारी	103	103		**व**		
506	मोहास	148	148				
				538	विक्रमपुर	197	203
	र				**स**		
507	रक्शा	202	198				
508	रनगिरी	600	595	539	संग्रामपुर	578	569
509	रमपुरी कलाँ	498	493	540	संजारी	558	553
510	रमपुरी खुर्द	508	505	541	सकरी	2	2
511	रहटा	467	469	542	सकरी	85	85
512	रानीपुर	446	438	543	सकरी	499	495
513	रामहेपुर	505	499	544	सकरी	567	560
514	रिछाई	182	184	545	सगड़ा अपनी	310	304
515	रिछाई	373	369	546	सतिना झिर	615	609
516	रिठौरी	84	84	547	सदाफल	523	519
517	रिक्शा	188	192	548	सन्दावेली	510	506
518	रीवा	273	267	549	सनकुही	447	443
519	रेंगाझोरी	250	247	550	समद पिपरिया	332	331
520	रेंगवा	201	195	551	समनापुर	276	272
521	रैपुरा	60	60	552	समनापुर	537	536
522	रैपुरा	256	255	553	सर्रई	303	296
523	रैयाखेड़ा	165	161	554	सरखड़ी	153	153
524	रोरिया	528	525	555	सरमवां	509	502
525	रोसरा	309	303	556	सरमवाही	418	413
				557	सरमुवा	130	130
	ल			558	सरपा	170	169
				559	सरोरा	394	390
526	लखनवारा	413	409	560	सरौली	554	548
527	लखनवारा	551	544	561	सलैया	38	36
528	लखना	5	5	562	सलैया	389	385
529	लम्हेटाघाट	221	220	563	सलैया	543	538
530	लम्हेटी	230	222	564	सहजपुरी	285	280
531	लहंगी	398	394	565	सहजपुरी	469	470
532	लहसर	532	527	566	सहदरा	601	596

वर्णक्रमानुसार ग्रामों की सूची

क्रम संख्या	ग्राम का नाम	स्थानीय कोड नम्बर 1971	स्थानीय कोड नम्बर 1981	क्रम संख्या	ग्राम का नाम	स्थानीय कोड नम्बर 1971	स्थानीय कोड नम्बर 1981
1	2	3	4	1	2	3	4

33/4 जबलपुर तहसील

567	सातावेली	549	543	596	सुजानपुर	529	523
568	साधी	610	605	597	सुनावल	460	457
569	सांरगपुर	553	550	598	सुरमावह	105	105
570	साल्हेपानी	596	591	599	सुहजना	9	10
571	सालीवाड़ा	244	243	600	सुहागी	171	177
572	सालीवाड़ा	258	253	601	सुखा	189	188
573	सालीवाड़ा	274	275	602	सूपावारा	563	557
574	सालीवाड़ा	358	353	603	सूरतलाई	166	163
575	सिगलदीप (1)	7	7	604	सोठी	..	621
576	सिगलदीप (2)	10	8	605	सोनपुर	416	412
577	सिगोद	43	44	606	सोहड़	302	298
578	सिगई	293	293		ह		
579	सिमरा	138	138				
580	सिमरिया	14	19	607	हंसापुर	437	433
581	सिमरियां	204	196	608	हथना	177	174
582	सिमरिया	579	574	609	हर्रई	320	308
583	सिलगौरा	365	360	610	हर्रा टीकुर	555	551
584	सिलपुरा	449	445	611	हरदुली कलां	611	604
585	सिलपुरी	392	388	612	हरदुवा	149	149
586	सिलुवा	203	201	613	हाड़पानी	544	539
587	सिलुवा	275	269	614	हाथी डोंल	92	92
588	सिलुवा	353	348	615	हिनोना	13	16
589	सिलुवा (रामपुर)	263	260	616	हिनोता	233	223
590	सिवनी	228	225	617	हिनोता	252	251
591	सिहोरा	237	240	618	हिनोता	421	414
592	सिहोरा	397	393	619	हिनोतिया	356	353
593	सुन्दरपुर	86	86	620	हिनोतिया	372	368
594	सुकरी	257	257	621	हिनोताबबु-रहा	215	208
595	सुकरी	426	425	622	हेल्की	266	261

ALPHABETICAL LIST OF VILLAGES

Sl. No.	Name of Village	L.C.No. 1971	L.C.No. 1981	Sl. No.	Name of Village	L.C.No. 1971	L.C.No. 1981
1	2	3	4	1	2	3	4

33/1 Murwara Tahsil

A

1	Ahar	312	312	32	Bagaiha	373	373
2	Ahirgawan	41	41	33	Bagdara	552	552
3	Amadi	280	280	34	Bagdari	566	566
4	Amakol	529	529	35	Bahirghata	378	378
5	Amatola	319	319	36	Bairagi	341	341
6	Amgawan	172	172	37	Bajarwara	291	291
7	Amgawan (Salaiya)	1	1	38	Bakeli	461	461
8	Amhata	426	426	39	Bakletta	10	10
9	Amkuhi	209	209	40	Baktha	407	407
10	Amradand	230	230	41	Bamanman	235	235
11	Amradand	326	326	42	Bamhangawan	179	179
12	Amraiya	476	476	43	Bamhangawan	468	468
13	Amuwari	421	421	44	Bamhani	342	342
14	Andiya	102	102	45	Bamhori	354	354
15	Atariya	284	284	46	Bamhori	490	490
				47	Bamhori	565	565
	B			48	Banda	121	121
				49	Bandha	84	84
16	Bachharwara	296	296	50	Bandri	344	344
17	Bachhauli	181	181	51	Bangawan	434	434
18	Badagaon	98	98	52	Bangawan	510	510
19	Badagaon	171	171	53	Banhara	282	282
20	Badagaon	548	548	54	Banhari	281	281
21	Badari	429	429	55	Banja Kuthiya Muhgawan	374	374
22	Badera	239	239	56	Banjar Barela	556	556
23	Badera	294	294	57	Banjari	442	442
24	Badera	400	400	58	Bara	474	474
25	Badgaon	18	18	59	Baran Mahgawan	549	549
26	Badhiya Kheda	111	111	60	Barchheka	390	390
27	Badkhera	105	105	61	Barela	544	544
28	Badkheda	145	145	62	Bargawa	199	199
29	Badkhera Kap	254	254	63	Bargawan	7	7
30	Badwara Kalan	290	290	64	Bargawan	299	299
31	Badwara Khurd	292	292	65	Bargawan	339	339

ALPHABETICAL LIST OF VILLAGES

Sl. No.	Name of Village	L.C.No. 1971	L.C.No. 1981	Sl. No.	Name of Village	L.C.No. 1971	L.C.No. 1981
1	2	3	4	1	2	3	4

33/1 Murwara Tahsil

66	Barhata	37	37	100	Bichhiya	184	184
67	Barhata	445	445	101	Bichhuwa	160	160
68	Barhati	449	449	102	Bichpura	176	176
69	Barhi	536	536	103	Bichpura	538	538
70	Barji	14	14	104	Bijauri	283	283
71	Barmani	558	558	105	Bijauri	320	320
72	Barua	451	451	106	Bilayat Kalan	334	334
73	Baryarpur	79	79	107	Bilayat Khurd	333	333
74	Basadi	104	104	108	Bilgawan	195	195
75	Basadi	386	386	109	Bithari	96	96
76	Basaudha	488	488	110	Biruhali	91	91
77	Basudha	68	68	111	Biruhali	561	561
78	Behadi Kalan	352	352	112	Bistara	245	245
79	Behadi Khurd	348	348	113	Bohta	212	212
80	Bhadanpur	24	24	114	Boodha	60	60
81	Bhadaura	277	277	115	Bujbuja	509	509
82	Bhadaura	350	350				
83	Bhadawar	302	302		**C**		
84	Bhadra	149	149				
85	Bhaganwara	180	180	116	Chaka	202	202
86	Bhaiswahi	411	411	117	Chandan	178	178
87	Bhajiya	306	306	118	Chanehata	226	226
88	Bhelwara	337	337	119	Chanehati	229	229
89	Bhanpura	144	144	120	Chaphani	287	287
90	Bhanpura	158	158	121	Chapna	383	383
91	Bhanpura	322	322	122	Chapra	206	206
92	Bharatpura	16	16	123	Chargawan	11	11
93	Bharauli	146	146	124	Chari	481	481
94	Bharwara	215	215	125	Chhahari	150	150
95	Bhatgawan Sunhara	166	166	126	Chhaparwah	194	194
96	Bheda	19	19	127	Chhaparwah	307	307
97	Bhimpur	457	457	128	Chhata	273	273
98	Bhudsa	314	314	129	Chhindhai Pipariya	372	372
99	Bichhiya	123	123	130	Chikhla	53	53
				131	Chikhla	80	80

ALPHABETICAL LIST OF VILLAGES

Sl. No.	Name of Village	L.C.No. 1971	L.C.No. 1981	Sl. No.	Name of Village	L.C.No. 1971	L.C.No. 1981
1	2	3	4	1	2	3	4

33/1 Murwara Tahsil

132	Chiruhala	67	67	167	Dithwara	250	250
133	Chiruhali	297	297	168	Dokariya	511	511
134	Chora Kanera	494	494	169	Doli	497	497
135	Chori	495	495	170	Doli	527	527
	D			171	Durjanpur	480	480
136	Dadauri	270	270	172	Dwara	210	210
137	Dadauri	381	381		**G**		
138	Dang	29	29	173	Gabdi Nipaniya	562	562
139	Deodongar	225	225	174	Gadauha	508	508
140	Deogaon	58	58	175	Gairtalai	533	533
141	Deora Kalan	437	437	176	Gaitara	134	134
142	Deora Khurd	262	262	177	Ganespur	368	368
143	Deora Khurd	512	512	178	Ganiyari	130	130
144	Deori	361	361	179	Gata Kheda	153	153
145	Deorihatai	170	170	180	Gaurha	433	433
146	Deori Kalan	42	42	181	Ghanghari Kalan	228	228
147	Deori Kodar	345	345	182	Ghanghari Khurd	233	233
148	Deori Majhgawan	471	471	183	Ghanghrota	526	526
149	Deosari	424	424	184	Ghaniya	39	39
150	Deosari Indore	404	404	185	Ghat Khirwa	204	204
151	Dhanedi Khurd	440	440	186	Ghinauchi	97	97
152	Dhangawan	305	305	187	Ghudhar	106	106
153	Dhanwahi	467	467	188	Ghudhar	525	525
154	Dhanwara	335	335	189	Ghudhari	73	73
155	Dhapai	136	136	190	Ghughari	384	384
156	Dharampura	118	118	191	Ghughra	110	110
157	Dhaura	392	392	192	Ghughra	124	124
158	Dhaursi	34	34	193	Ghughra	208	208
159	Dhawaiya	534	534	194	Ghunaur	448	448
160	Dheerpur	303	303	195	Ghunghachi	8	8
161	Dhudhari	116	116	196	Ghunsur	410	410
162	Dhusarpur	89	89	197	Godana	20	20
163	Diori	129	129	198	Godhan Kap	365	365
164	Diori (Bhadaura)	139	139	199	Goinda	444	444
165	Diori Khurd	13	13				
166	Dioritola	128	128				

ALPHABETICAL LIST OF VILLAGES

Sl. No.	Name of Village	L.C.No. 1971	L.C.No. 1981	Sl. No.	Name of Village	L.C.No. 1971	L.C.No. 1981
1	2	3	4	1	2	3	4

33/1 Murwara Tahsil

200	Goodgudauia	469	469		I		
201	Gopalpur	346	346	230	Imalia (Johali	92	92
202	Gubradhari	168	168	231	Imaliya	48	48
203	Guda	300	300	232	Imaliya	147	147
204	Guda Kalan	355	355	233	Imaliya	267	267
205	Guda Khurd	356	356	234	Imaliya	360	360
206	Gudar	357	357	235	Imlai	83	83
207	Gudeha	462	462	236	Itahara	531	531
208	Gudha Bandha	64	64	237	Itaura	521	521
209	Guhawel	496	496	238	Itwa	522	522
210	Gulwara	131	131				
211	Gurji Kalan	3	3		J		
212	Gurji Khurd	6	6				
				239	Jaguwa	564	564
	H			240	Jaitpuri	75	75
213	Hadarhata	555	555	241	Jajagarh	560	560
214	Had Khohari	394	394	242	Jajnaudi	438	438
215	Hantala	456	456	243	Jalasur	119	119
216	Haraiya	479	479	244	Jamodi	207	207
217	Hardua Kap	255	255	245	Jamuniya	54	54
218	Harduwa	159	159	246	Jamuniya	174	174
219	Harduwa	222	222	247	Jamuwani Kalan	485	485
220	Harduwa	491	491	248	Jamuwani Khurd	483	483
221	Harduwa	524	524	249	Jararoda	532	532
222	Harduwa Kalan	413	413	250	Jarwhi	135	135
223	Harduwa Khurd	414	414	251	Jatwara	238	238
224	Hardwara	44	44	252	Jatwara Khurd	436	436
225	Harrawah	563	563	253	Jhalwara	189	189
226	Hatheda	382	382	254	Jhanki	76	76
227	Hatkuri	61	61	255	Jhanpi	325	325
228	Hinauta	465	465	256	Jharela	315	315
229	Hirwara	152	152	257	Jhari Kheda	31	31
				258	Jhinjhari	132	132
				259	Jhinjhari	295	295
				260	Jhiriya	431	431

ALPHABETICAL LIST OF VILLAGES

Sl. No.	Name of Village	L.C.No. 1971	L.C.No. 1981	Sl. No.	Name of Village	L.C.No. 1971	L.C.No. 1981
1	2	3	4	1	2	3	4

33/1 Murwara Tahsil

261	Jhiriya	505	505	294	Karigarh	304	304
262	Jiwara	405	405	295	Karitalai	103	103
263	Joba	247	247	296	Karitali	486	486
264	Jobi Kalan	244	244	297	Karreha	523	523
265	Jobi Khurd	249	249	298	Karuwa Kap	351	351
266	Johli	265	265	299	Katangi Kalan	186	186
267	Jugiya	275	275	300	Katangi Khurd	187	187
268	Jugiya Kap	264	264	301	Kathotiya	23	23
269	Juhala	266	266	302	Kaudiya	154	154
				303	Kena	12	12
	K			304	Keolari	183	183
270	Kachhari	323	323	305	Keolari	543	543
271	Kachhar Kheda	43	43	306	Khadaula	227	227
272	Kachhdari	375	375	307	Khadauli	231	231
273	Kachhgawan	133	133	308	Khajura	464	464
274	Kachhgawan	246	246	309	Khajuri	142	142
275	Kadaiyathar	213	213	310	Khalaidha	454	454
276	Kailwara Kalan	234	234	311	Khalwara	473	473
277	Kailwara Khurd	211	211	312	Khamh	28	28
278	Kaimori	100	100	313	Khamhariya	49	49
279	Kalhara	470	470	314	Khamhariya	112	112
280	Kanaur	537	537	315	Khamhariya	232	232
281	Kanhwara	256	256	316	Khamtara	260	260
282	Kanki	108	108	317	Khanna Banjari	539	539
283	Kanti	398	398	318	Kharhata	359	359
284	Karaundi Kalan	541	541	319	Khar Khari	113	113
285	Karaundi Khurd	540	540	320	Khar Khari	214	214
286	Karaudiya 402	422	422	321	Khar Khari	420	420
287	Karaudiya 380	423	423	322	Kherwa	452	452
288	Karchulha	550	550	323	Khirha Kap	369	369
289	Karela	557	557	324	Khirhani	188	188
290	Karhiya	26	26	325	Khirhani	193	193
291	Karhiya	99	99	326	Khirhani	377	377
292	Karhiya	242	242	327	Khirwa	192	192
293	Karhiya Khurd	78	78	328	Khirwa	484	484

ALPHABETICAL LIST OF VILLAGES

Sl. No.	Name of Village	L.C.No. 1971	L.C.No. 1981	Sl. No.	Name of Village	L.C.No. 1971	L.C.No. 1981
1	2	3	4	1	2	3	4

33/1 Murwara Tahsil

329	Khirwa	513	513	362	Lohkhan	328	328
330	Khirwa Khurd	472	472	363	Looli	514	514
331	Khitauli	554	554	364	Luharwara	310	310
332	Khohari	224	224	365	Luharwara	366	366
333	Khusra	70	70	366	Lakampur	463	463
334	Kodo	318	318	367	Lurmi	504	504
335	Koiliya	475	475		**M**		
336	Kua	542	542				
337	Kudai	72	72	368	Machhmachha	559	559
338	Kudo	223	223	369	Madai	261	261
339	Kudrehi Kap	435	435	370	Madanpura	237	237
340	Kudri	47	47	371	Madhadeori	55	55
341	Kudri	516	516	372	Madhiya	45	45
342	Kumharwara	74	74	373	Madghiya	77	77
343	Kumharwara	371	371	374	Mado	156	156
344	Kundrehi	501	501	375	Madwa	519	519
345	Kuniya	518	518	376	Magadha	62	62
346	Kupiya	66	66	377	Magarhata	301	301
347	Kursikola	401	401	378	Mahgawan	87	87
348	Kusma	489	489	379	Mahgawan	389	389
349	Kusmi	141	141	380	Mainhara	167	167
350	Kutarhiya	403	403	381	Majhgawan	25	25
351	Kuteshar	520	520	382	Majhgawan	86	86
352	Kuthal	200	200	383	Majhgawan	216	216
353	Kuthiya Muhgawan	507	507	384	Majhgawan	248	248
	L			385	Majhgawan	276	276
				386	Majhgawan	439	439
354	Ladhar	367	367	387	Malhan	173	173
355	Lakha Khera	340	340	388	Mamar	40	40
356	Lakhanpura	492	492	389	Mamar Pati	36	36
357	Lakhapateri	120	120	390	Manghata	515	515
358	Lalpura	5	5	391	Manpur	162	162
359	Lamkana	324	324	392	Manpur	288	288
360	Lamtara	203	203	393	Matwari	127	127
361	Lathpahadi	15	15				

ALPHABETICAL LIST OF VILLAGES

Sl. No.	Name of Village	L.C.No. 1971	L.C.No. 1981	Sl. No.	Name of Village	L.C.No. 1971	L.C.No. 1981
1	2	3	4	1	2	3	4

33/1 Murwara Tahsil

394	Matwar Padariya	257	257		**P**		
395	Mauhari	252	252				
396	Megargawan	22	22	425	Padariya	191	191
397	Mehgaon	425	425	426	Padariya	458	458
398	Midara	551	551	427	Padriya	499	499
399	Midki	553	553	428	Padarwara	148	148
400	Midra	347	347	429	Padkhuri	415	415
401	Mohaniya	164	164	430	Padrehi	482	482
402	Mohni	546	546	431	Paduwa	126	126
403	Moorpar	94	94	432	Padwai	399	399
404	Mudehara	271	271	433	Pahadi	138	138
405	Muhas	33	33	434	Pahariya	274	274
406	Muhas	272	272	435	Paharuwa	218	218
407	Muhagawan	309	309	436	Pali	2	2
408	Muhtara	263	263	437	Panso Khar	308	308
409	Murawal	107	107	438	Parai Kap	298	298
410	Murwaragaon	198	198	439	Paraswara	408	408
	N			440	Paraswara	487	487
411	Nadawan	363	363	441	Paraswara Kalan	380	380
412	Nadera	395	395	442	Paraswara Khurd	379	379
413	Naderi	396	396	443	Parna	336	336
414	Nagaura	122	122	444	Parsel	311	311
415	Naigawan	69	69	445	Patauha	52	52
416	Naigawan	109	109	446	Patehara	32	32
417	Nanhwara	177	177	447	Patehara	219	219
418	Nanhwara Kalan	279	279	448	Pathra	241	241
419	Nanhwara Kalan	428	428	449	Pathra	286	286
420	Nanhwara Khurd	278	278	450	Patharhata	453	453
421	Naubasta	528	528	451	Pathwari	316	316
422	Nauwapati	63	63	452	Pati	317	317
423	Nayakheda	21	21	453	Parwara	236	236
424	Nigahra	387	387	454	Patwara Kap	432	432
				455	Pausara	205	205
				456	Pilaunje	258	258
				457	Pipara	493	493

ALPHABETICAL LIST OF VILLAGES

Sl. No.	Name of Village	L.C.No. 1971	L.C.No. 1981	Sl. No.	Name of Village	L.C.No. 1971	L.C.No. 1981
1	2	3	4	1	2	3	4

33/1 Murwara Tahsil

458	Piparhata	259	259		S		
459	Pipariya	101	101	490	Sagaudi	117	117
460	Pipariya	114	114	491	Sahaspura	251	251
461	Pipariya	151	151	492	Saida	51	51
462	Pipariya	332	332	493	Sajha	175	175
463	Pipariya Kalan	376	376	494	Sakri	418	418
464	Pipariya Kap	455	455	495	Sakrigarh	370	370
465	Pipraundh	125	125	496	Salaiya	169	169
466	Podi	530	530	497	Salaiya	327	327
467	Pondi	85	85	498	Salaiya	358	358
468	Pondi	268	268	499	Salaiya	362	362
469	Pondi	285	285	500	Salaiya	430	430
470	Pondi Padariya	253	253	501	Salaiya Kohari	477	477
471	Poniya	397	397	502	Salaiya Maharhai	412	412
472	Punchhi	243	243	503	Salaiya Paharhai	416	416
473	Puraini Kuthla	201	201	504	Salaiya Sihora	545	545
474	Pureni	406	406	505	Salhana	349	349
475	Pureni	446	446	506	Sandhi	353	353
	R			507	Sangwara	419	419
476	Raipura	59	59	508	Sarai	338	338
477	Raipura	115	115	509	Saraswahi	190	190
478	Rajarwara	447	447	510	Sarra	185	185
479	Rajkhara	417	417	511	Satwara	391	391
480	Rajpura	95	95	512	Semara	46	46
481	Ramgadha	330	330	513	Shahpur	161	161
482	Ramna	443	443	514	Shahpura (Nitarra)	88	88
483	Rampur	221	221	515	Shivrajpur	143	143
484	Rampura	71	71	516	Sijhani	393	393
485	Rithi	38	38	517	Sijhara	500	500
486	Rohaniya	343	343	518	Simariya	478	478
487	Rohaniya	450	450	519	Simariya Sani	502	502
488	Rudmuri	17	17	520	Simdari	27	27
489	Rupaund	293	293	521	Simra	155	155
				522	Simra	56	56
				523	Singaudi	460	460

ALPHABETICAL LIST OF VILLAGES

Sl. No.	Name of Village	L.C.No. 1971	L.C.No. 1981	Sl. No.	Name of Village	L.C.No. 1971	L.C.No. 1981
1	2	3	4	1	2	3	4

33/1 Murwara Tahsil

524	Singhanpura	459	459	547	Thuthiya	329	329
525	Singhanpuri	182	182	548	Tighara Kalan	4	4
526	Singhwara	409	409	549	Tighara Khurd	30	30
527	Siraunja Gadariya	503	503	550	Tihkari	65	65
528	Suddi	385	385	551	Tikar	466	466
529	Sugawan	93	93	552	Tikariya	50	50
530	Sukla	9	9	553	Tikariya	140	140
531	Suklapati	57	57	554	Tikariya	197	197
532	Sumeli	220	220	555	Tikariya	331	331
533	Sunari	321	321	556	Tikariya	402	402
534	Sunhara	388	388	557	Tikariya Majhgawan	217	217
535	Sunhari	165	165	558	Tikarwara	240	240
536	Surajpura	364	364	559	Tikuri	198	196
537	Surki	269	269	560	Tilgawan	82	82
538	Surma	427	427	561	Timuwa	517	517
539	Sutari	547	547		**U**		
540	Syarbyar	81	81				
	T			562	Urba	535	535
				563	Umaria	35	35
541	Takhla	137	137	564	Umariya	289	289
542	Tali Rohaniya	506	506	565	Urdani	498	498
543	Tedhi	163	163				
544	Thaguwa	313	313		**V**		
545	Thanora	90	90				
546	Tharka	157	157	566	Vijay Raghawgarh	441	441

33/2 Sihora Tahsil

	A			5	Alasur	372	365
				6	Algoda	345	343
1	Abhana	126	127	7	Amadi	18	17
2	Agariya	426	425	8	Amadongri	455	448
3	Agandh	23	26	9	Amahata	705	693
4	Akona	690	688	10	Amajhat	654	651

ALPHABETICAL LIST OF VILLAGES

Sl. No.	Name of Village	L.C.No. 1971	L.C.No. 1981	Sl. No.	Name of Village	L.C.No. 1971	L.C.No. 1981
1	2	3	4	1	2	3	4
			33/2 Sihora Tahsil				
11	Amargarh	115	114	43	Bamhauri	95	95
12	Amee	290	286	44	Bamhauri	186	175
13	Amgawan	78	76	45	Bamhauri	223	223
14	Amgawan	219	216	46	Bamhauri	684	681
15	Amgawan	405	406	47	Bamhori	118	121
16	Amgawan	508	508	48	Bamhori	502	501
17	Amhata	636	636	49	Bandar Kola	443	435
18	Amligarh	113	113	50	Bandauri	720	716
19	Amna	167	165	51	Bandh	681	675
20	Amoch	547	548	52	Bandha	248	248
21	Amoda	116	117	53	Bandha	347	344
22	Anghora	170	167	54	Bandhi	578	577
23	Antarawed	510	507	55	Bandhi	600	599
24	Atariya	516	515	56	Bangawan	668	665
25	Atariya	666	663	57	Banhara	733	736
26	Atarsuma	480	474	58	Banhari	732	735
				59	Banhoni	628	623
	B			60	Banjarbudhari	444	442
				61	Bankhedi	164	168
27	Babaiya	269	265	62	Bansan	50	52
28	Bachaiya	240	236	63	Bar	747	743
29	Badakhera	394	390	64	Baragi	389	386
30	Badkhera	561	558	65	Barahata	465	462
31	Badkhera	633	629	66	Barauda	273	270
32	Bagadhari	262	225	67	Barauda	776	777
33	Bagaswah	153	152	68	Bardahari	295	291
34	Bagheli	363	357	69	Bareli	410	407
35	Baghraj Kalan	8	8	70	Barely	689	689
36	Baghraj Khurd	7	11	71	Barely	748	744
37	Bahoriband	85	82	72	Bargawan	251	245
38	Baihar Kalan	255	253	73	Bargawan	447	444
39	Baihar Khurd	382	384	74	Bargawan Danchi	355	351
40	Bakal	20	19	75	Barhi	57	56
41	Bakala	200	199	76	Barhi	104	109
42	Bamhani	780	776	77	Barhi	726	722

ALPHABETICAL LIST OF VILLAGES

Sl. No.	Name of Village	L.C.No. 1971	L.C.No. 1981	Sl. No.	Name of Village	L.C.No. 1971	L.C.No. 1981
1	2	3	4	1	2	3	4
	33/2 Sihora Tahsil						
78	Barne	437	434	113	Bhita Kalan	366	369
79	Bartara	53	50	114	Bhita Khurd	278	275
80	Bartari	52	51	115	Bhitarigarh	645	642
81	Basahadi	35	35	116	Bhopar	663	660
82	Basahara	477	476	117	Bhula	630	625
83	Batarangi	283	280	118	Bichhiya	407	404
84	Bela	310	305	119	Bichhiya	769	767
85	Beli	309	311	120	Bichhiya	796	794
86	Bhadam Kalan	329	324	121	Bichhiya Kap	74	74
87	Bhadam Khurd	328	325	122	Bichpiya	234	224
88	Bhadam Sani	327	326	123	Bichuwa	589	587
89	Bhadanpur	716	706	124	Bichuwa	650	648
90	Badkhera	567	565	125	Bihara	135	138
91	Bhadkura	151	149	126	Bihariya	721	717
92	Bhaganwara	586	581	127	Bihariya	785	785
93	Bhainsawahi	496	488	128	Bijaiya	441	436
94	Bhakharwara	244	240	129	Bijaiya	631	621
95	Bhalwara	649	646	130	Bijaura	509	505
96	Bhamaka	699	700	131	Bijauri	729	734
97	Bhandara	459	457	132	Bijori	702	696
98	Bhanpura	530	524	133	Bilgada	673	670
99	Bhanpura Kalan	746	746	134	Bilgawan	274	272
100	Bhanpura Khurd	740	738	135	Bilha	395	395
101	Bharada	566	564	136	Binaika	311	310
102	Bharda	436	429	137	Binduli	146	148
103	Bhasenda	736	730	138	Biriya	134	139
104	Bhatadaun	409	402	139	Bisi	194	189
105	Bhatgawan	198	203	140	Bodi	276	274
106	Bhatgawan	369	362	141	Budeli	156	156
107	Bhatgawan	562	561	142	Budhanwaru	241	241
108	Bhatgawan	739	729	143	Budhara	154	520
109	Bhatuli	523	518	144	Budhari	445	443
110	Bheda	607	600	145	Budhari	520	521
111	Bhidaki	555	553	146	Budhawa	412	409
112	Bhika Kheda	452	446	147	Budhi	271	267

ALPHABETICAL LIST OF VILLAGES

Sl. No.	Name of Village	L.C.No. 1971	L.C.No. 1981	Sl. No.	Name of Village	L.C.No. 1971	L.C.No. 1981
1	2	3	4	1	2	3	4

33/2 Sihora Tahsil

148	Budrai	191	193	177	Daldal	715	709
				178	Darauli Kalan	541	534
	C			179	Darauli Khurd	542	537
				180	Darharman	505	497
149	Chanauta	289	290	181	Darsani	378	377
150	Chandan Kheda	51	53	182	Demapur	762	760
151	Chandaul	719	712	183	Deonagar	319	316
152	Chaugawan	195	190	184	Dhakarwah	532	532
153	Chanpura	49	48	185	Dhamaki	308	309
154	Chapuhala	626	626	186	Dhamdha	317	317
155	Chargawan	100	97	187	Dhamdhama	442	440
156	Chargawan	229	228	188	Dhanadi	152	150
157	Chargawan	571	568	189	Dhangawan	228	231
158	Chhahar	675	672	190	Dhangawan	300	297
159	Chhangawan	514	513	191	Dhangawan	461	459
160	Chhapara	392	389	192	Dhangawan	546	542
161	Chhapara	593	590	193	Dhangawan	743	745
162	Chhapara	611	607	194	Dhanwahi	193	188
163	Chhapari	16	16	195	Dhanwahi	487	478
164	Chhirheta	13	15	196	Dhanwahi	582	579
165	Chhitapahadi	584	586	197	Dhanwahi	768	765
166	Chhitapal	354	354	198	Dharampura	133	136
167	Chhitapal	492	491	199	Dharampura	318	314
168	Chhitawara	588	583	200	Dharwara	621	618
169	Chhitpal	160	159	201	Dhauresar	777	778
170	Chhuria	19	20	202	Dhimar Kheda	687	690
171	Chikhali	420	416	203	Dhonda	150	151
				204	Dhondi	212	207
	D			205	Dhuri	577	576
				206	Dihari	704	695
172	Dabu	413	410	207	Dihuta	59	61
173	Dadar Sihudi	493	490	208	Dinari Khamhariya	388	385
174	Dahuli	596	595	209	Diwari	76	77
175	Daigawan	677	674	210	Diwari	218	215
176	Dala	488	479	211	Diwari	270	266

ALPHABETICAL LIST OF VILLAGES

Sl. No.	Name of Village	L.C.No. 1971	L.C.No. 1981	Sl. No.	Name of Village	L.C.No. 1971	L.C.No. 1981
1	2	3	4	1	2	3	4

33/2 Sihora Tahsil

212	Diwari	296	289		**G**		
213	Diwari	421	418	239	Gada	45	45
214	Diwari	427	419	240	Gada	89	90
215	Diwari	515	516	241	Gada	114	115
216	Diwari	568	562	242	Gada	175	181
217	Diwari	594	592	243	Gada	463	461
218	Diwari	657	655	244	Gada	749	752
219	Diwari	751	750	245	Gadaitawa	754	748
220	Diwari	766	763	246	Gandhigaram	307	308
221	Diwari	771	772	247	Ganyari	511	506
222	Diwari	795	793	248	Garchapa	375	373
223	Diwaribhar	587	582	249	Garhmas	737	728
224	Diyagarh	798	705	250	Gatakheda	60	59
225	Doni	201	201	251	Gathaura	157	160
226	Dubpara	423	421	252	Gaura	176	186
227	Dudi	792	790	253	Gaura	474	471
228	Dudsara	87	86	254	Gauraha	1	1
229	Dugargawn	647	644	255	Gaurahabhitauni	247	244
230	Dugarhai	612	609	256	Gauri	475	472
231	Duhatara	124	124	257	Ghana	406	405
232	Duhatari	235	232	258	Ghana	503	500
233	Dundi	745	739	259	Ghana Kalan	364	355
234	Dundi	760	757	260	Ghana Khurd	353	350
235	Dungariya	264	260	261	Ghandhiganj	385	381
236	Dungariya	602	597	262	Ghaniya	31	30
237	Dunghati Pipariya	637	637	263	Ghaniya	67	68
	F			264	Ghaniya	108	105
238	Fanwani	415	411	265	Ghat Khambariya	226	217
				266	Ghat Simariya	376	374
				267	Ghongha	301	298
				268	Ghora Koni	321	312
				269	Ghughara	360	359
				270	Ghughara	543	535

ALPHABETICAL LIST OF VILLAGES

Sl. No.	Name of Village	L.C.No. 1971	L.C.No. 1981	Sl. No.	Name of Village	L.C.No. 1971	L.C.No. 1981
1	2	3	4	1	2	3	4

33/2 Sihora Tahsil

271	Ghughara	784	782	304	Harrai	680	676
272	Ghughari	336	332	305	Harra Kheda	109	107
273	Ghughari	422	422	306	Harsinghi	367	367
274	Ghughari	606	601	307	Hatauli	216	210
275	Ghughari	734	737	308	Hathawai	756	754
276	Ghughari	783	781	309	Hathibhar	12	14
277	Ghunsa	624	628	310	Hathibhar	36	36
278	Ghutana	429	424	311	Hithiyagarh	110	111
279	Ghutehi	246	243	312	Hithlewa	282	279
280	Gidurha	102	104	313	Hinauti	65	65
281	Gidurha	454	449	314	Hinautiya	333	339
282	Gopalpur	500	499	315	Hinota	154	154
283	Gosalpur	324	321				
284	Guda	498	487		I		
285	Gudari	614	612	316	Imaliya	3	2
286	Gudiyapura	573	570	317	Imaliya	599	593
287	Gugalai	580	574	318	Imlai	467	464
288	Guna	239	235	319	Indrana	182	173
289	Gunaharu	398	393	320	Itauli	470	468
290	Gurada	163	164	321	Itawan	390	387
291	Gurji	380	376				
292	Gwari	142	142		J		
	H						
293	Halka	476	477	322	Jajnagra	625	627
294	Hardi	750	753	323	Jamunchuwa	700	698
295	Hardi	775	769	324	Jamuniya	81	79
296	Hardua	119	116	325	Jamuniya	143	143
297	Harduwa	173	179	326	Jamuniya	712	715
298	Harduwa	499	486	327	Jamuniya	761	759
299	Harduwa	544	543	328	Jauli	230	227
300	Harduwa	604	603	329	Jauli	456	454
301	Harduwa	665	662	330	Jhanjha	341	333
302	Harduwa Khurd	249	247	331	Jhanri	432	431
303	Hargarh	404	401	332	Jharapani	497	493

ALPHABETICAL LIST OF VILLAGES

Sl. No.	Name of Village	L.C.No. 1971	L.C.No. 1981	Sl. No.	Name of Village	L.C.No. 1971	L.C.No. 1981
1	2	3	4	1	2	3	4

33/2 Sihora Tahsil

333	Jharauli	98	99	365	Kankardehi	204	200
334	Jhingarai	351	347	366	Kapa	183	178
335	Jhinna	694	686	367	Karahi	513	504
336	Jhinti	425	426	368	Karaundi	735	731
337	Jhiriya	627	624	369	Karipathar	588	594
338	Jhunaki	718	711	370	Karondi	484	485
339	Jirri	707	694	371	Karopani	797	795
340	Jujawal	551	544	372	Katara	48	49
341	Jujhari	64	64	373	Katara	709	714
342	Jujhari	266	263	374	Katari	708	708
343	Jujhari	340	331	375	Katariya	670	668
344	Junwani	536	529	376	Kathi	111	110
345	Junwani Khalan	377	371	377	Katra	127	125
346	Junwani Khurd	370	363	378	Kaudiya	581	578
				379	Khabhara	534	533
	K			380	Khadara	554	554
347	Kachanari	485	480	381	Khagaman	411	408
348	Kachanari	535	530	382	Khairani	662	659
349	Kachhapura	335	337	383	Khairi	172	171
350	Kachhargaon	37	39	384	Khajari	44	44
351	Kachhargaon	467	466	385	Khajuri	325	322
352	Kachhargaon	548	547	386	Khakhara	40	41
353	Kachhargaon	786	783	387	Khakhara	188	195
354	Kachhargawan	238	237	388	Khalari	758	758
355	Kailwas	304	301	389	Khamha	512	503
356	Kaimori	69	69	390	Khamhariya	21	22
357	Kaithara	286	283	391	Khamhariya	117	120
358	Kajarwara	88	87	392	Khamhariya	184	177
359	Kakarhata	94	96	393	Khamhariya	263	261
360	Kalhaiya Kalan	70	70	394	Khamhariya	305	302
361	Kalhaiya Khurd	68	67	395	Khamhariya	314	307
362	Kanauja	644	641	396	Khamhariya	331	340
363	Kanjai	298	295	397	Khamhariya	417	413
364	Kanjiya	466	463	398	Khamhariya	473	470

ALPHABETICAL LIST OF VILLAGES

Sl. No.	Name of Village	L.C.No. 1971	L.C.No. 1981	Sl. No.	Name of Village	L.C.No. 1971	L.C.No. 1981
1	2	3	4	1	2	3	4
			33/2 Sihora Tahsil				
399	Khamhariya	618	615	433	Kodyara	449	453
400	Khamhariya	651	649	434	Koni Kalan	166	169
401	Khamra	215	211	435	Koni Khurd	165	172
402	Khamtara	47	47	436	Kooda	66	66
403	Khamtara	661	658	437	Koodan	73	75
404	Khand	130	129	438	Kopodabra	648	645
405	Khandwara	713	713	439	Korakap	374	372
406	Khango	139	133	440	Kosamghat	478	475
407	Khargawan	75	72	441	Kothi	678	683
408	Kharhata	706	692	442	Kuda	297	294
409	Khinni	287	288	443	Kuda Khurd	112	112
410	Khirahani	576	573	444	Kudara	653	650
411	Khirhani Khurd	517	512	445	Kudari	664	661
412	Khirhani Kalan	519	514	446	Kudawa	313	303
413	Khiresaru	641	638	447	Kudawari	738	727
414	Khirwa Bargawara	373	370	448	Kukarai	288	287
415	Khirwa Pondi	722	724	449	Kukarra	774	770
416	Khitaula	125	128	450	Kulhuwa	144	146
417	Khitaula	457	447	451	Kumharwara	140	140
418	Khudawal	302	299	452	Kumharwara	25	25
419	Khudawali	381	383	453	Kumhi	450	452
420	Khudawal	603	604	454	Kunda	6	6
421	Khurasi	41	40	455	Kunda Kumhi	773	771
422	Kingee	291	284	456	Kunsari	471	467
423	Kisagi	483	484	457	Kurhayari	529	523
424	Kisanpatan	79	81	458	Kurro	402	399
425	Kiwahali	565	563	459	Kusami	221	222
426	Kiwalari	63	63	460	Kusami	506	509
427	Kiwalari	315	318	461	Kusera	623	620
428	Kiwalari	540	538	462	Kuwa	556	552
429	Kiwalraha	39	37	463	Kuwa Khera	342	336
430	Kiwlari	696	703	464	Kuwa Rajyatwari	557	551
431	Koda Makar	440	437				
432	Kodo	669	667				

ALPHABETICAL LIST OF VILLAGES

Sl. No.	Name of Village	L.C.No. 1971	L.C.No. 1981	Sl. No.	Name of Village	L.C.No. 1971	L.C.No. 1981
1	2	3	4	1	2	3	4
	33/2 Sihora Tahsil						
	L			495	Mahagawan	400	396
465	Ladoi	202	205	496	Mahagawan	632	631
466	Lahaud	279	276	497	Mahaner	730	733
467	Lakhanpur	358	361	498	Mahagawan	80	80
468	Lakhanpura	103	108	499	Mahgawan	464	456
469	Lakhanwara	615	611	500	Mahgawan	676	673
470	Lalpur	71	71	501	Mahgawan	757	755
471	Lalpur	501	502	502	Mahgawan	770	768
472	Lamakana	280	278	503	Mahuda	655	652
473	Lamtara	772	773	504	Majauli	759	756
474	Lamti	129	130	505	Majhagawan	22	21
475	Latuwa	357	352	506	Majhagawan	268	268
476	Ligari	616	613	507	Majhagawan	362	356
477	Luhari	159	158	508	Majhagawan	490	495
478	Luhari	171	170	509	Majhagawan	524	517
	M			510	Majhagawan	579	575
479	Mabai	559	566	511	Makura	416	415
480	Madai	393	391	512	Malhana	292	285
481	Madai	438	438	513	Mandhara	214	212
482	Madera	731	732	514	Mangaon	330	323
483	Madha	448	441	515	Mangawan	55	55
484	Madha	538	540	516	Mangawan	141	141
485	Madhana	597	596	517	Mangela	30	32
486	Madhiya	46	45	518	Mangela	763	764
487	Madia	285	282	519	Mangeli	767	766
488	Madod	434	433	520	Mansakra	224	220
489	Madowar	419	417	521	Marahati	261	255
490	Magarkata	391	358	522	Mardangarh	5	5
491	Mahagawan	107	106				
492	Mahagawan	121	119				
493	Mahagawan	222	218				
494	Mahagawan	316	319				

ALPHABETICAL LIST OF VILLAGES

Sl. No.	Name of Village	L.C.No. 1971	L.C.No. 1981	Sl. No.	Name of Village	L.C.No. 1971	L.C.No. 1981
1	2	3	4	1	2	3	4

33/2 Sihore Tahsil

523	Marsihudi	495	492	553	Naigawan(Kurgawan)	613	610
524	Marwari	82	83	554	Naigwa	178	185
525	Marwari	793	791	555	Narila	210	214
526	Masandha	17	18	556	Nandghat	250	246
527	Matwara	601	598	557	Nandgram	211	213
528	Mer	656	653	558	Nathu Kheda	698	701
529	Midhasan	306	306	559	Nawaliya	640	635
530	Mohanpari	646	643	560	Nayagaon	101	101
531	Mudari	180	184	561	Nayagaon	232	225
532	Mudi Khera	494	489	562	Neem Kheda	563	557
533	Mudiya Madodi	120	118	563	Negai	337	328
534	Mudiya Purwa	782	779	564	Nigawani	350	348
535	Mudkuru	137	132	565	Nigihar	14	12
536	Mukhas	491	496	566	Nimas	549	545
537	Muhala	545	541	567	Nindora	430	428
538	Muhaniya	96	91	568	Nipaniya	62	62
539	Muhaniya	217	209	569	Nipaniya	526	527
540	Muhaniya	564	556	570	Nunja	528	525
541	Muhatara	38	38	571	Nunji	527	526
542	Muhatara	349	341		**P**		
543	Muraitha	284	281	572	Pachpedi	778	774
544	Murta	322	313	573	Padarbhata	634	630
545	Murta	408	403	574	Padariya	93	94
546	Muskura	338	330	575	Padariya	145	145
547	Muskuri	339	329	576	Padariya	168	166
	N			577	Padariya	418	414
548	Naigai	179	182	578	Padariya	472	469
549	Naigai	482	483	579	Padariya Kalan	537	536
550	Naigawan	9	9	580	Padariya Khurd	764	761
551	Naigawan	384	378	581	Padrehi	558	549
552	Naigawan	790	789	582	Padua	138	134
				583	Padwar	277	230
				584	Padwar	591	588
				585	Pahadi Kheda	237	234
				586	Paharuwa	381	388
				587	Paharuwa	659	654

ALPHABETICAL LIST OF VILLAGES

Sl. No.	Name of Village	L.C.No. 1971	L.C.No. 1981	Sl. No.	Name of Village	L.C.No. 1971	L.C.No. 1981
1	2	3	4	1	2	3	4

33/2 Sihora Tahsil

588	Pakar	99	98	624	Pipariya	162	162
589	Pakariya	765	762	625	Pipariya	169	163
590	Pali	267	262	626	Pipariya	174	180
591	Pali	489	494	627	Pipariya	207	196
592	Pali	572	569	628	Pipariya	242	238
593	Para Kheda	451	451	629	Pipariya	257	259
594	Parasi	693	687	630	Pipariya	401	398
595	Paraswara	539	539	631	Pipariya	460	458
596	Paraswara	750	751	632	Pipariya	533	531
597	Parsel	701	697	633	Pipariya	560	560
598	Parsel	787	786	634	Pipariya	639	634
599	Parsila	148	144	635	Pipariya	671	666
600	Partappur	453	450	636	Pipariya	692	685
601	Patauha	11	10	637	Pipariya	685	680
602	Pathra	161	161	638	Pipariya	695	704
603	Patharai	320	315	639	Pipariya	728	720
604	Pathradi Pipariya	61	60	640	Pipariya	744	742
605	Pati	15	13	641	Pola	149	153
606	Pati	122	122	642	Ponda	256	254
607	Pati Kalan	24	27	643	Pondi	243	239
608	Pati Khurd	106	102	644	Pondi	638	633
609	Patna	43	43	645	Pondi Kalan	259	257
610	Patna	58	58	646	Pondi Kalan	431	428
611	Patna	697	702	647	Pondi Kalan	725	723
612	Patori	33	33	648	Pondi Khurd	352	349
613	Patori	29	31	649	Pondi Khurd	435	430
614	Patori	199	202	650	Pondi Khurd	727	721
615	Paturiya	559	559	651	Puraina	258	258
616	Pauniya	155	155	652	Puranhai	253	250
617	Pauniya	635	632		R		
618	Paura	131	131				
619	Pharuwa	574	571	653	Rahta Khamhariya	379	375
620	Pindari	686	679	654	Raipura	32	29
621	Piparsara	439	439	655	Raipura Mohasam	396	394
622	Pipariya	42	42	656	Rajatala	386	380
623	Pipariya	136	137	657	Rajgawan	446	445

ALPHABETICAL LIST OF VILLAGES

Sl. No.	Name of Village	L.C.No. 1971	L.C.No. 1981	Sl. No	Name of Village	L.C.No. 1971	L.C.No. 1981
1	2	3	4	1	2	3	4

33/2 Sihora Tahsil

658	Rajwar	205	198	692	Sailarpur	642	639
659	Rakaseha	2	3	693	Sailwara	458	455
660	Rakhi	552	550	694	Sakarpila	225	219
661	Ram Khiriya	344	346	695	Sakarwara	4	4
662	Ram Patan	105	103	696	Salaiya	277	273
663	Rampur	72	73	697	Salaiya	553	555
664	Rampur	688	691	698	Salaiya	595	591
665	Rampur	791	784	699	Salaiya	609	605
666	Ranital	213	208	700	Salaiya	660	657
667	Ranital	433	432	701	Salaiya Kalan	27	23
668	Ratanpura	28	28	702	Salaiya Khurd	54	54
669	Reechhi	123	123	703	Salhana	570	567
670	Richhi Khurd	356	353	704	Samdhar	196	204
671	Richhi Pindaran	365	368	705	Sanda	56	57
672	Rihuta	789	788	706	Sankui	84	85
673	Rihuti	788	787	707	Sankui	794	792
674	Rinwajha	260	256	708	Sansarpur	619	616
675	Rithauri	348	342	709	Sarangpur	711	718
676	Rituwa	617	614	710	Sarai	672	669
677	Riwanjha	414	412	711	Saraswahi	620	617
678	Rojhan	703	699	712	Sarauda	189	191
679	Ronsara	252	249	713	Srauly	525	528
	S			714	Sarda	403	400
				715	Sarra	667	664
680	Sachuli	518	511	716	Seoni	683	677
681	Sagauna	679	682	717	Shahgarh	323	320
682	Sagawan	479	473	718	Shahpura	334	338
683	Sagda	177	187	719	Shikarpura	10	7
684	Sagodi	275	271	720	Shivrajpur	622	619
685	Sagona	272	269	721	Shyampura	181	183
686	Sagwan	710	719	722	Sighanpuri	462	460
687	Sahadar	714	707	723	Sihoda	132	135
688	Sahajpura	294	292	724	Sihudi	34	34
689	Sahajpuri	717	710	725	Sihudi	592	589
690	Sahalawan	742	740	726	Sijahari	83	84
691	Sahebhan	583	580	727	Silhati	187	174

ALPHABETICAL LIST OF VILLAGES

Sl. No.	Name of Village	L.C.No. 1971	L.C.No. 1981	Sl. No.	Name of Village	L.C.No. 1971	L.C.No. 1981
1	2	3	4	1	2	3	4

33/2 Sihora Tahsil

728	Silondi	399	397	762	Talawa	383	382
729	Silondi	481	482	763	Tamuriya	92	93
730	Siluwa	326	327	764	Tapa	303	300
731	Simarapati	86	88	765	Thirri	691	684
732	Simariya	220	221	766	Tighara	531	522
733	Simariya	332	334	767	Tighara	741	741
734	Simariya	371	364	768	Tigwan	77	78
735	Simariya	397	392	769	Tihari	585	585
736	Simariya	723	725	770	Tikariya	26	24
737	Simariya Khurd	192	192	771	Tikariya	312	304
738	Sindursi	90	89	772	Tikariya	424	420
739	Sindursi	428	423	773	Tikariya	507	510
740	Singhanpuri	658	656	774	Tikariya	590	584
741	Singhan Talai	724	726	775	Tikariya	629	622
742	Singhpur	147	147	776	Tikariya	755	747
743	Singhuli	522	519	777	Tikuri	185	176
744	Slimanabad	605	602	778	Tilahari	550	546
745	Soma Kalan	236	233	779	Tilaman	486	481
746	Soma Khurd	231	226	780	Tilman	682	678
747	Suhajani	281	277	781	Tiwari	608	608
748	Suhas Khurd	197	206	782	Tola	753	749
749	Suhas	91	92	783	Topi	781	780
750	Suhjani	158	157	784	Tuman	652	647
751	Sunai	515	572		**U**		
752	Sunar Kheda	468	465	785	Udaypura	245	242
753	Sungawan	368	366	786	Umardha	233	229
754	Suntara	504	498	787	Umariya	190	194
755	Sunwani	206	197	788	Umariya	265	264
756	Supeli	97	100	789	Umariya	293	293
757	Surekha	359	360	790	Umariya	346	345
	T			791	Umariya	387	379
				792	Umariya	643	640
758	Tagbihar	128	126	793	Umariyapan	779	775
759	Tagwan	343	335	794	Umarpani	674	671
760	Tala	299	296	795	Uttampur	620	606
761	Talad	254	251				

ALPHABETICAL LIST OF VILLAGES

Sl. No.	Name of Village	L.C.No. 1971	L.C.No. 1981	Sl. No.	Name of Village	L.C.No. 1971	L.C.No. 1981
1	2	3	4	1	2	3	4

33/3 Patan Tahsil

A

1	Abhana	72	72
2	Achloni	108	108
3	Agasaund	121	124
4	Agasi	326	327
5	Ahmadpur	387	382
6	Ahrora	231	236
7	Akona	7	7
8	Amakhoh	262	263
9	Amarpur	224	222
10	Amkheda	252	252
11	Andiya	442	446
12	Andiya	476	474
13	Archha	132	131

B

14	Badhaiya Kheda	241	240
15	Badhaiya Kheda	402	396
16	Badiwara	454	455
17	Badkheda	156	149
18	Badkheda	362	360
19	Badkheda (Gangai)	443	437
20	Bagaswahi	56	54
21	Bagrai	432	427
22	Baijla	198	196
23	Bambawari	394	390
24	Bamhnoda	332	332
25	Bamhori	225	223
26	Bamhori	280	277
27	Bamuriya	109	112
28	Banshikheda	47	49
29	Banwar	74	74
30	Barbata	8	5
31	Barbata	227	225
32	Bargi	232	232
33	Barha	327	325
34	Barhi	220	214
35	Barkachhar	281	281
36	Barmhan	270	278
37	Baroda	185	185
38	Baroda (Chhedi)	165	164
39	Barpati	297	295
40	Basam	193	187
41	Basedi	291	289
42	Basiya	81	88
43	Beeja	80	81
44	Belkheda Kalan	287	287
45	Belkhedi	296	294
46	Belkhedi (Chapod)	183	183
47	Benikheda	135	136
48	Beohari	92	90
49	Bhadarwara	350	346
50	Bhadpura	388	386
51	Bhaironghat	263	266
52	Bhakalia	226	224
53	Bhamka	48	47
54	Bhamka	382	375
55	Bhamki	381	374
56	Bharatpur	468	463
57	Bharda	307	309
58	Bhartari	93	95
59	Bhantiya (Jamunia)	411	408
60	Bhidki	445	440
61	Bhidari	68	67
62	Bhikampur	395	387
63	Bhiloda	41	38
64	Bhita	328	329
65	Bhita	373	366
66	Bhita (Karondi)	101	100
67	Bhorda	204	210
68	Bhorgarh	403	394
69	Bhotiya	138	133

ALPHABETICAL LIST OF VILLAGES

Sl. No.	Name of Village	L.C.No. 1971	L.C.No. 1981	Sl. No.	Name of Village	L.C.No. 1971	L.C.No. 1981
1	2	3	4	1	2	3	4
			33/3 Patan Tahsil				
70	Bhuwara	242	238		D		
71	Bichuwa	444	436	104	Dabhola	448	441
72	Biharipura	301	299	105	Dabkiya	467	461
73	Bijaura	282	279	106	Daman Khamaria	470	469
74	Bijna	405	401	107	Dauni	36	34
75	Bilha	372	365	108	Dehra	12	8
76	Bilkharwa	122	121	109	Deoguwan	246	247
77	Bilkharwa	371	367	110	Deori	208	202
78	Bilpathar	337	337	111	Deori	466	458
79	Bilsara	100	98	112	Deori Bhorgarh	398	393
80	Biltara	151	153	113	Deori Gharra	95	93
81	Bineki	129	128	114	Deori Khurd	58	56
82	Biruhla	271	270	115	Dhamni	254	253
83	Biruwa	46	45	116	Dhanauli	4	3
84	Biwsa	73	76	117	Dhaneta	229	227
85	Boriya	99	104	118	Dhangunwa	265	261
86	Budhi Koni	67	65	119	Dharampura	375	370
87	Budwani	477	473	120	Dharampura (Bagrai)	434	426
	C			121	Dharti Kachhar	424	413
88	Chandwa	223	217	122	Dhimar Jhojhi	338	338
89	Changawan (Akona)	10	6	123	Dhirkheda	104	97
90	Chapod	182	184	124	Dighaura (Basiya)	84	85
91	Charguan	321	319	125	Dighauri	352	345
92	Charguwan	391	383	126	Dighora	145	145
93	Charguwan	465	459	127	Divri	11	10
94	Chaupara	131	129	128	Divri (Badkheda)	433	434
95	Chhapra	421	416	129	Dobhi	235	233
96	Chhaprat	383	376	130	Dongar Jhansi	414	411
97	Chhapri	110	110	131	Dudwara	435	430
98	Chhatarpur	201	199	132	Dugariya (Ghughari)	447	444
99	Chhedi	170	163	133	Dulha Kheda	423	422
100	Chhituraha	63	63	134	Dulhan Kheda	422	421
101	Chihunta	162	156	135	Dundi	168	161
102	Chikhali	49	52	136	Dundi	197	195
103	Chirapondi	480	477	137	Dungariya	13	11

ALPHABETICAL LIST OF VILLAGES

Sl. No.	Name of Village	L.C.No. 1971	L.C.No. 1981	Sl. No.	Name of Village	L.C.No. 1971	L.C.No. 1981
1	2	3	4	1	2	3	4

33/3 Patan Tahsil

G

138	Gadaghat	194	192
139	Gadar Piparia	357	352
140	Gangai	450	438
141	Gangai Bijori	426	415
142	Ganj Katanga	334	334
143	Ganj Khamaria	107	105
144	Ganyari	38	37
145	Garreha	114	107
146	Gharra	96	92
147	Ghatera	15	13
148	Ghughari	418	404
149	Ghughra	439	425
150	Ghughri	451	443
151	Ghunsaur	354	343
152	Gokla	299	296
153	Gokpur	53	44
154	Gubra Kalan	276	275
155	Gubra Khurd	285	276
156	Gudiya	89	87
157	Gudrai	128	126
158	Gundrai	275	274
159	Gundrai	417	406
160	Guwari	219	218
161	Gwari (Bhedaghat)	438	429

H

162	Handa	79	77
163	Hardua	192	188
164	Hardua	214	212
165	Hardua (Bhartari)	35	29
166	Hardua (Bhartari)	98	94
167	Hardua	251	249
168	Harduli	430	420
169	Hatepur	166	167
170	Hatepur Kalan	140	138
171	Hatepur Khurd	139	139
172	Hathi Khandar	409	409
173	Hinauta Baroda	91	82
174	Hinota	17	12
175	Hinotia	270	268
176	Hirapur	300	297
177	Hirapur	462	452
178	Hirapur (Bandha)	370	368
179	Hiranpur	200	198

I

180	Iktara	136	135
181	Imlia	319	318
182	Imlia (Dundwara)	431	431
183	Imliya	1	1
184	Imliya	150	148
185	Imliya	278	280
186	Imliya (Surda)	40	43
187	Imjhar	453	448
188	Ishwar Kheda	356	349
189	Itwa (Imaliya)	66	64

J

190	Jaita Kheda	420	418
191	Jamkhar	288	286
192	Jamunia	273	273
193	Jamunia	469	467
194	Jamunia (Gharra)	94	91
195	Jamunia (Jawab)	358	350
196	Jamunia (Jhansi)	412	410
197	Jaraund	169	162
198	Jatasi	29	32
199	Jatwa	191	191
200	Jhagri	9	15
201	Jhalon	302	302
202	Jhamar (Banwar)	76	73

ALPHABETICAL LIST OF VILLAGES

Sl. No.	Name of Village	L.C.No. 1971	L.C.No. 1981	Sl. No.	Name of Village	L.C.No. 1971	L.C.No. 1981
1	2	3	4	1	2	3	4
			33/3 Patan Tahsil				
203	Jhamar (Medhi)	177	172	237	Katila	316	311
204	Jhansi	413	412	238	Katiya Luhari	87	78
205	Jhinna	374	363	239	Katori	474	468
206	Jhojhi	346	340	240	Katra (Belkheda)	253	254
207	Jhurai (Piparia)	320	322	241	Katri	284	284
208	Jowa	180	169	242	Kedarpur	400	392
209	Jugiya	181	185	243	Khaira (Amarpur)	217	221
210	Jugpura	293	292	244	Khaira (Ram Khiriya	45	41
211	Jugpura	390	385	245	Khairi	216	220
212	Jugtara	83	83	246	Khairi	323	321
213	Jugtaraiya	137	134	247	Khairi	377	369
214	Juri Kalan	190	190	248	Khairi (Bhairoghat)	268	265
215	Juri Khurd	189	189	249	Khairi (Udna)	172	178
216	Juwab	359	351	250	Khairuwa	392	381
				251	Khajri	33	33
	K			252	Khajri (Mihgawan)	52	50
217	Kaimoi	59	55	253	Khajwahi	159	159
218	Kaithari (Parsia)	368	356	254	Khamariya	149	142
219	Kaithra	112	111	255	Khamdehi	353	347
220	Kakarhata	30	31	256	Khamond	187	179
221	Kakar Kheda	111	106	257	Khapatiya	88	80
222	Kalahpur	31	30	258	Khapra	239	235
223	Kalapatha	482	472	259	Khataulidhana	113	113
224	Kamatiya	458	447	260	Khirka Kheda	378	373
225	Kanchanpur (F.V.)	486	399	261	Khiriya	130	127
226	Kanti	32	27	262	Khiriya	142	132
227	Kanti (Kunwarpur)	248	243	263	Khiriya Kalan	174	174
228	Kantora	153	154	264	Khiriya Khurd	175	173
229	Kanwas	238	234	265	Khokha	416	409
230	Karaiha Kalan	237	237	266	Khulri	437	433
231	Karaiha Khurd	249	245	267	Kislai	459	453
232	Karari (Mankuwara)	119	115	268	Kisrod	367	358
233	Karhaiya	310	307	269	Kiwlari	309	308
234	Karipathar	125	123	270	Kohla	407	403
235	Karondi	106	99	271	Koni Kalan	69	66
236	Katangi	360	354	272	Koonda	283	282

ALPHABETICAL LIST OF VILLAGES

Sl. No.	Name of Village	L.C.No. 1971	L.C.No. 1981	Sl. No.	Name of Village	L.C.No. 1971	L.C.No. 1981
1	2	3	4	1	2	3	4

33/3 Patan Tahsil

273	Kuda Kalan	303	301	304	Mahuakheda	70	69
274	Kuda (Kushli)	311	306	305	Maili	277	269
275	Kudan	376	364	306	Majhgawan	26	25
276	Kuhli	460	454	307	Majgawan	250	244
277	Kukarbhuka	186	180	308	Majhgawan (Bhartari)	97	96
278	Kulha	481	478	309	Majitha	143	146
279	Kulon	385	377	310	Mala Kalan	256	250
280	Kulon	408	398	311	Mala Khurd	260	259
281	Kumgawan	163	166	312	Mal Kachhar	386	378
282	Kunda	14	9	313	Manegaon	324	317
283	Kunwarpur	255	251	314	Manguan	318	315
284	Kusli	37	35	315	Mangudiya	120	117
285	Kushli (Mankhedi)	312	305	316	Manguwa	148	141
286	Kusmi	322	320	317	Mankhedi	306	304
287	Kuwa Kheda	308	310	318	Matanpur	304	300
				319	Matanpur	294	291
	L			320	Matwara	325	323
				321	Medhi	176	176
288	Lalpur	440	428	322	Meregaon	295	290
289	Lamhaita	317	316	323	Midki	34	28
290	Lamheta	115	109	324	Mihgaon	483	471
291	Lami	361	353	325	Mihgaon Ryt.	484	470
292	Looti	331	326	326	Mihgawan	54	51
293	Luhari	25	26	327	Mihgawan	286	283
294	Luhari	133	130	328	Mihgawan (Beosa)	77	75
295	Luhki	212	206	329	Mihgawan (Chargawan)	393	384
				330	Mihgawan	222	216
	M			331	Mirga	452	435
				332	Mohantara	16	14
296	Madamau	427	417	333	Mudiya	158	160
297	Madhiya	60	57	334	Mudiya	335	331
298	Madh Pipariya	199	197	335	Mudkatiya	428	423
299	Madna	202	200	336	Muhla	27	21
300	Mado	78	71	337	Murgawan	28	22
301	Madwa	261	256	338	Murrai	39	36
302	Magarmuha	379	372	339	Muskara	213	204
303	Mahdaman (Kuwara)	61	58	340	Muswa	90	79

ALPHABETICAL LIST OF VILLAGES

Sl. No.	Name of Village	L.C.No. 1971	L.C.No. 1981	Sl. No.	Name of Village	L.C.No. 1971	L.C.No. 1981
1	2	3	4	1	2	3	4

33/3 Patan Tahsil

N

341	Nachan Kheda	341	339
342	Naktiya	485	479
343	Nanhi (Katangi)	369	355
344	Nanhwara	218	219
345	Natwara	336	333
346	Nau Kheda	126	122
347	Nayanagar	475	462
348	Neem Kheda	147	143
349	Nichi	141	140
350	Nichi	461	451
351	Nimi	55	46
352	Nimi (Bhidari)	71	68
353	Nimkheda	340	336
354	Noni	355	348
355	Nunpur	429	429
356	Nunsar	161	157

O

357	Oriya	410	407

P

358	Padariya (Beohari)	62	61
359	Padariya (Bhamak)	243	241
360	Padariya (Sahsan)	124	120
361	Padariya (Thuha)	20	17
362	Pahadi Kheda	455	450
363	Parsiya	364	357
364	Patharia	264	260
365	Patharphodi	396	389
366	Pathrora	205	211
367	Patna	18	24
368	Paundi (Rajghat)	19	23
369	Pawai	179	171
370	Pawala	292	293
371	Pemakheda	82	84
372	Phular	314	312
373	Pindrai	272	271
374	Pipariya (Babaram)	2	2
375	Pipria	123	119
376	Pipria	244	239
377	Pipria	380	371
378	Pipria	406	402
379	Piparia	419	414
380	Piparia	478	476
381	Piparia (Chandrabhan)	178	170
382	Pipria Guroo	206	209
383	Pipria Kalan	269	267
384	Pipria (Kanwas)	233	231
385	Pipria (Madwa)	257	255
386	Pondi	245	248
387	Pondi (Dabhola)	446	442
388	Pondi Kalan	250	257
389	Pondi Khurd	259	258
390	Pondi (Phatak)	345	342
391	Pondi (Sahajpur)	363	359
392	Pondi (Sindari)	103	102
393	Pondi (Udna)	184	182
394	Poniya	102	103
395	Pranpur	344	341

R

396	Raini	315	313
397	Raipura	23	20
398	Rajola	289	288
399	Rakhi	228	226
400	Ramkhiriya	50	48
401	RamKhiriya	339	335
402	Rampur	209	205
403	Rampura	188	186
404	Ranital	157	150

ALPHABETICAL LIST OF VILLAGES

Sl. No.	Name of Village	L.C.No. 1971	L.C.No. 1981	Sl. No.	Name of Village	L.C.No. 1971	L.C.No. 1981
1	2	3	4	1	2	3	4

33/3 Patan Tahsil

405	Rasuiya	24	18	440	Singhpur	290	285
406	Ravua	115	213	441	Singori	196	194
407	Rayakheda	236	229	442	Singori	473	466
408	Rethra	85	86	443	Singuari	221	215
409	Richhai	155	152	444	Somti	415	405
410	Rinwjha	203	201	445	Sontalai	152	155
411	Riyana	64	62	446	Suhjani	333	330
412	Ronsara	173	175	447	Sukha	472	465
	S			448	Sunachar	305	303
				449	Sunda	44	42
413	Sagda	425	424	450	Sundradehi	298	298
414	Sagda (Mihgawan)	330	324	451	Sunpura	267	264
415	Sahajpur	366	361	452	Sunwara	404	395
416	Sahsan	230	228	453	Surai	329	328
417	Sahsan (Padariya)	117	118	454	Suraiya (Deori)	211	207
418	Sajpani	51	53	455	Suraiya (Sara)	43	40
419	Sakra	65	60		T		
420	Sakri	436	432				
421	Saliwada	274	272	456	Tamoriya	57	59
422	Saliwada	457	456	457	Thana	75	70
423	Samadpura	266	262	458	Thana (F. V.)	456	449
424	Sara	42	39	459	Thengra	479	475
425	Saraund	86	89	460	Thuha	22	16
426	Sarkhandi	164	165	461	Tighra	21	19
427	Sarra	399	391	462	Tikri	234	230
428	Semra	449	439	463	Tilgawan	207	208
429	Semra (F.V.)	487	480	464	Tilwara	144	147
430	Shitalpur	384	379	465	Timri	127	125
431	Sihoda	146	144	466	Tinhaita	464	457
432	Simaria	154	151	467	Tipia	351	344
433	Simaria	471	464	468	Tonta	389	380
434	Simaria (Karari)	118	116	469	Tumra	397	388
435	Simra	116	114	470	Turakheda	365	362
436	Simria	210	203		U		
437	Simria	247	246				
438	Sindari	105	101	471	Udaki	6	4
439	Singantalai	160	158				

ALPHABETICAL LIST OF VILLAGES

Sl. No.	Name of Village	L.C.No. 1971	L.C.No. 1981	Sl. No.	Name of Village	L.C.No. 1971	L.C.No. 1981
1	2	3	4	1	2	3	4
			33/3 Patan Tahsil				
472	Udna	171	177	477	Umaria	313	314
473	Udna	240	242	478	Umaria	401	397
474	Ujrod	134	137	479	Umaria	441	445
475	Umaria	167	168	480	Urram	463	460
476	Umaria	195	193				
	A		33/4 Jabalpur Tahsil				
1	Achuwa	1	1	28	Bairagi	399	397
2	Akola	8	10	29	Bairagi	517	516
3	Ama Hinota	207	207	30	Balhwara	367	365
4	Amakhoh	423	418	31	Bamhani	269	271
5	Amanala	420	411	32	Bamhani	606	601
6	Amatitaha	569	566	33	Bamhni	28	28
7	Amera	493	489	34	Bamhni	381	378
8	Amheta	574	570	35	Bamhnoda	12	15
9	Amjhar	428	422	36	Bamhnodi	34	35
10	Amkhera	187	187	37	Bamhnoda	114	114
11	Andhar	495	492	38	Bamhonoda	342	342
12	Andhur	195	206	39	Bamhnoda	33	34
				40	Bamhori	62	62
	B			41	Bandarkola	305	307
13	Bebaiya	557	552	42	Bandhee	97	95
14	Badhaiya Kheda	291	292	43	Bar	508	514
15	Badhaiya Khera	25	25	44	Barbati	298	300
16	Bad Kheda	490	488	45	Barela	363	359
17	Bad Khera	63	63	46	Bareli Pathar	260	617
18	Bad Kheri	64	64	47	Bargawan	511	512
19	Bad Kur	536	531	48	Barghat	280	286
20	Badriya	474	463	49	Bargi	242	245
21	Badua	535	530	50	Barha	344	340
22	Bagheli	132	132	51	Baroda	125	125
23	Baghoda	141	141	52	Basaniya	343	338
24	Baghodi	134	134	53	Basanpani	261	265
25	Baghraji	458	456	54	Basha	198	199
26	Bahdan	196	204	55	Basha	306	306
27	Bahoripar	312	310	56	Batai	438	436

ALPHABETICAL LIST OF VILLAGES

Sl. No.	Name of Village	L.C.No. 1971	L.C.No. 1981	Sl. No.	Name of Village	L.C.No. 1971	L.C.No. 1981
1	2	3	4	1	2	3	4

33/4 Jabalpur Tahsil

57	Beeja Puri	427	424	94	Bilsara	575	571
58	Beermer	417	417	95	Biltikuri	605	600
59	Belkheda	145	147	96	Bisanpura	618	615
60	Bhadhiya Kheda	330	332	97	Bishanpura	483	479
61	Bhadpura	217	217	98	Biyadh Kheda	120	120
62	Bhadri	542	537	99	Bitha	208	276
63	Bhaisa	15	18	100	Bualbudi	497	491
64	Bhaisdebi	68	68	101	Budera Kalan	70	70
65	Bhaiswahi	603	599		C		
66	Bhajiya	481	477	102	Chakdelu	404	404
67	Bhanpura	545	540	103	Chanderi	236	234
68	Bhard Dhimra	144	144	104	Charguwan	225	230
69	Bharda	111	111	105	Charguwan	323	322
70	Bhedaghat	216	216	106	Charkhee	108	108
71	Bhidari Kalan	35	37	107	Chati	169	171
72	Bhidari Khurd	124	124	108	Chaukheda	352	350
73	Bhinpar	546	541	109	Chaukhtal	218	219
74	Bhita	36	39	110	Chaurai	284	278
75	Bhonga	281	282	111	Chaurai Kalan	604	598
76	Bhonka Deori	548	542	112	Chawghat	308	302
77	Bhorha	77	77	113	Chhapara	507	503
78	Bichua	431	423	114	Chhapara	254	258
79	Bihar	117	117	115	Chhapara	513	510
80	Bihariya	162	160	116	Chhatarpur	109	109
81	Bihnapani	565	561	117	Chhatarpur	340	337
82	Bijapuri	379	376	118	Chhaurai Khurd	599	597
83	Bijhana	40	40	119	Chhina Mani	41	42
84	Bijhana	19	12	120	Chhirpani	566	563
85	Bijora	118	118	121	Chhita Khudri	607	602
86	Bijora	292	287	122	Chhitapar	212	211
87	Bijori	119	119	123	Chhitri Khurd	82	82
88	Bilgada	391	387	124	Chikhli	572	564
89	Bilgawan	56	56	125	Chiliya	26	26
90	Bilgawan	619	613	126	Chindwaha	283	285
91	Bilhari	400	395	127	Chiraipani	502	498
92	Bilpura	179	186	128	Churiya	243	242
93	Bilkharwa	161	164				

ALPHABETICAL LIST OF VILLAGES

Sl. No.	Name of Village	L.C.No. 1971	L.C.No. 1981	Sl. No.	Name of Village	L.C.No. 1971	L.C.No. 1981
1	2	3	4	1	2	3	4

33/4 Jabalpur Tahsil

D

129	Dabra Kalan	461	454	164	Dudki	21	21
130	Dadargawan	456	452	165	Dugargawan	444	435
131	Dadargawan	584	579	166	Dumana	410	406
132	Dadagauwa	227	229	167	Dundi	57	57
133	Dalapatpur	219	221	168	Dundi	385	382
134	Dargarh	504	500	169	Dungariya	51	51
135	Dasharathpur	453	449	170	Dungariya	301	295
136	Dehari Khurd	450	446	171	Dungariya	315	311
137	Dehari Kalan	434	426		**E**		
138	Deodwar	255	256	172	Edha Kheda	222	233
139	Deogana	11	9		**F**		
140	Deohara	489	485	173	Futatal	121	121
141	Deohara	614	612		**G**		
142	Deori	262	264	174	Gadar Kheda	377	373
143	Deori	341	336	175	Gadha Gorakhpur (F.V.)	267	619
144	Deori	378	374	176	Gadheri	409	407
145	Deori	468	468	177	Gagandha	277	273
146	Deorigarh	503	497	178	Gajna	245	244
147	Deori Kalan	443	441	179	Gangai	433	428
148	Deori Khurd	486	480	180	Gangaifal	135	135
149	Deori	314	316	181	Ganjar	89	89
150	Dhabai	272	270	182	Garda	54	54
151	Dhadhra	324	323	183	Garyari	564	558
152	Dhanpuri	380	377	184	Ghana	334	327
153	Dhanwahi	475	464	185	Ghana	348	341
154	Dharhar	83	83	186	Ghana	407	402
155	Dhonda	325	325	187	Ghat Pipariya	240	235
156	Dhubaha	129	129	188	Ghoda Takan	539	535
157	Diha	157	158	189	Ghughara	540	533
158	Diya Kheda	226	232	190	Ghughari	451	447
159	Dojiya	4	4	191	Ghughri	286	284
160	Doli	444	442	192	Ghughri	369	364
161	Dongar Badera	71	71	193	Ghunsaur	229	226
162	Duda	491	486				
163	Dudi Pipariya	419	410				

ALPHABETICAL LIST OF VILLAGES

Sl. No.	Name of Village	L.C.No. 1971	L.C.No. 1981
1	2	3	4
	33/4 Jabalpur Tahsil		
194	Ghurawa	137	137
195	Ghutiya	327	320
196	Gokalpur	317	309
197	Gopalpur	220	218
198	Goura	42	43
199	Gouri	573	568
200	Gudgawan	126	126
201	Gulcoda	3	3
202	Guraiya	476	474
203	Gurda	175	173
204	Ghughutola	..	620
	H		
205	Hadipani	544	539
206	Hansapur	437	433
207	Harduli Kalan	611	604
208	Harduwa	149	149
209	Harrai	320	308
210	Harrai Tikur	555	551
211	Hathidol	92	92
212	Hithna	177	174
213	Hinota	13	16
214	Hinota	233	223
215	Hinota	252	251
216	Hinota	421	414
217	Hinota Baburatia	215	208
218	Hinotiya	356	352
219	Hinotiya	372	368
220	Huiki	266	261
	I		
221	Imalai	485	483
222	Imalia	178	182
223	Imaliya	23	23
224	Imlai	75	75
225	Indra	402	398
	J		
226	Jaitna	20	14
227	Jaitpuri	412	405
228	Jaitpuri	512	508
229	Jaitpuri	613	610
230	Jamgaon	492	490
231	Jamodi	448	444
232	Jamtra	339	335
233	Jamuniya	200	202
234	Jamuniya	235	236
235	Jamuniya	370	366
236	Jamuniya	464	460
237	Jamuniya	472	466
238	Jaruwadabara	459	458
239	Jatwan	131	131
240	Jhagra	147	146
241	Jhagri	146	145
242	Jhiri	322	318
243	Jhiriya	609	606
244	Jhigra Kheda	142	142
245	Jhirmila	577	572
246	Jhirmili	6	6
247	Jhirra	590	589
248	Jhirna	571	567
249	Jhonjh	466	461
250	Jhunjh	583	580
251	Jhurjhuru	100	100
252	Jogidhana	313	314
253	Jotpui	331	326
254	Jujhari	488	482
255	Junwani	123	123
256	Junwani	374	370
	K		
257	Kachnari	205	197
258	Kailwas	347	339

ALPHABETICAL LIST OF VILLAGES

Sl. No.	Name of Village	L.C.No. 1971	L.C.No. 1981	Sl. No.	Name of Village	L.C.No. 1971	L.C.No. 1981
1	2	3	4	1	2	3	4
			33/4 Jabalpur Tahsil				
259	Kair	87	87	296	Khamhariya	296	288
260	Kakarhai	107	107	297	Khamhariya	316	315
261	Kakartala	425	420	298	Khamhariya	354	349
262	Kaladehi	264	262	299	Khamharwani	587	581
263	Kala Dumar	18	20	300	Khamhariya	480	475
264	Kalgodi	366	362	301	Kham Kheda	279	618
265	Kalyanpur	441	437	302	Khapa	265	263
266	Kalyanpur	530	528	303	Khapagawari	304	294
267	Kandra Kheda	183	178	304	Kharond	110	110
268	Kanhari	586	585	305	Kheri	174	175
269	Kanharpura	594	584	306	Khinha	520	515
270	Kanhwara	620	616	307	Khirahani	17	17
271	Kanjaniya	88	88	308	Khirhani	333	333
272	Karaghat	597	590	309	Khiriya	48	48
273	Karanpura	531	529	310	Khiriya	139	139
274	Kardara	559	554	311	Khiriya Kalan	167	167
275	Kareli	239	238	312	Khiriya Khurd	172	170
276	Kariwah	59	59	313	Khirwa	588	582
277	Karmeta	190	191	314	Khitola	439	434
278	Karondi	515	509	315	Khudargawan	581	575
279	Kasahi	371	367	316	Khukhan	445	439
280	Kashee	96	97	317	Khursi	311	305
281	Kastra	496	494	318	Khursi	326	324
282	Kataiya	65	65	319	Kislai	295	289
283	Kathoda	191	193	320	Kohani	46	47
284	Kathotiya	294	291	321	Kohani	238	237
285	Keolari	184	179	322	Kohna	47	46
286	Keolari	435	431	323	Kolmuhi	454	450
287	Kewlari	69	69	324	Kosamghat	357	354
288	Kewlari	550	546	325	Kosham Dongri	580	576
289	Khairi	150	150	326	Kudari	387	383
290	Khairi	401	396	327	Kudo Harduli	608	603
291	Khairi	591	588	328	Kudwari	192	194
292	Khajuri	173	172	329	Kugwan	214	214
293	Khamaria	158	159	330	Kuhka	494	487
294	Khamaria	52	52	331	Kukri Kheda	364	361
295	Khamha	521	517	332	Kumhi	362	358
				333	Kunda	213	210

ALPHABETICAL LIST OF VILLAGES

Sl. No.	Name of Village	L.C.No. 1971	L.C.No. 1981	Sl. No.	Name of Village	L.C.No. 1971	L.C.No. 1981
1	2	3	4	1	2	3	4

33/4 Jabalpur Tahsil

334	Kundan	524	520	369	Mahgawan	388	381
335	Kundwara	534	622	370	Mahgawan	396	392
336	Kuntangar	424	421	371	Mahgawan	457	455
337	Kuppi	602	594	372	Mahgawan	560	555
338	Kurgawan	514	511	373	Mahgawan	621	614
339	Kusner	67	67	374	Main Pathari	616	607
340	Kusuwa Dabra	538	534	375	Majhagawan	98	98
341	Kutraghondi	422	415	376	Majhagawan	552	549
342	Kuwahat	568	562	377	Makhrar	589	583
	L			378	Malara	383	379
343	Ladwar	585	577	379	Manaigaon	90	90
344	Lahangi	398	394	380	Manegaon	336	329
345	Lahsar	532	527	381	Manegaon	406	401
346	Lakhana	5	5	382	Manera	463	459
347	Lakhanwara	413	409	383	Mangela	159	155
348	Lakhanwara	551	544	384	Mangela	259	259
349	Lamheta Ghat	221	220	385	Mangeli	335	330
350	Lamheti	230	222	386	Mankendi	228	281
351	Leil Kheda	101	99	387	Mankuwara	44	41
352	Liettee	112	112	388	Manyari Kalan	128	128
353	Lodhi	251	249	389	Manyari Khurd	127	127
354	Luhkari	430	429	390	Marahapatha	241	241
	M			391	Madhdar	484	484
355	Machala	122	122	392	Masri Kachhar	541	532
356	Madai	436	432	393	Matmer	99	101
357	Madai Kalan	593	586	394	Matiakui	113	113
358	Madai Khurd	592	587	395	Midki	297	290
359	Madhai	185	185	396	Mihagawan	186	181
360	Madna	22	22	397	Mohani	516	507
361	Magardha	287	283	398	Mohani	598	593
362	Mahagawan	74	74	399	Mohania	206	200
363	Mahagawan	429	430	400	Mohaniya	58	58
364	Maharajpur	176	176	401	Mohaniya	136	136
365	Maheshpuri	617	611	402	Mohaniya	405	400
366	Mahgawan	91	91	403	Mohari	103	103
367	Mahgawan	143	143	404	Mohas	148	148
368	Mahgawan	361	357	405	Monhas	318	312

ALPHABETICAL LIST OF VILLAGES

Sl. No.	Name of Village	L.C.No. 1971	L.C.No. 1981
1	2	3	4
	33/4 Jabalpur Tahsil		
406	Mothar	278	268
407	Mudari	55	55
408	Mudiya	27	27
409	Mudiya	115	115
410	Muhla Jhir	45	45
411	Mukauwara	328	321
412	Murjhour	470	467
	N		
413	Nagna	151	151
414	Nakatiyarampur	231	228
415	Nandana	194	189
416	Nandni Rosra	193	190
417	Nanha Kheda	232	224
418	Narayanpur	337	328
419	Narayanpur	533	522
420	Nagrawan	102	102
421	Narrai	349	345
422	Nawargawan	455	451
423	Nayagaon	289	277
424	Nayagaon	329	317
425	Negai	482	478
426	Nibhora	76	76
427	Nigri	319	313
428	Nimduwa	39	33
429	Nim Kheda	355	346
430	Nim Kheda	368	363
431	Nipaniya	94	98
432	Nirandpur	29	29
433	Nuniya Kalan	40	49
434	Nuniya Khurd	50	50
	O		
435	Oriya	160	165
	P		
436	Padaria	95	94
437	Padariya	299	299
438	Padariya	351	347
439	Padariya	432	427
440	Padariya	442	440
441	Padariya	561	559
442	Padariya	595	592
443	Padhar Kheda	154	154
444	Padharpur	501	496
445	Padora	37	38
446	Padree	106	106
447	Paduwa	210	212
448	Padwar	390	386
449	Padwar Kalan	164	166
450	Padwar Khurd	163	162
451	Pahadi Kheda	393	389
452	Pahpatpur	473	465
453	Para	282	279
454	Parasiya	224	231
455	Parasiya	246	246
456	Parasiya	300	297
457	Paraspani	411	408
458	Paraswara	199	205
459	Paraswara	338	334
460	Partala	395	391
461	Parwa	576	573
462	Patera	30	30
463	Pathara	79	79
464	Pathra	72	72
465	Pathrora	80	80
466	Patna	156	157
467	Patna Kalan	526	524
468	Patna Khurd	525	521
469	Patpara	376	371
470	Phiphari	479	476
471	Pidrai	209	213

ALPHABETICAL LIST OF VILLAGES

Sl. No.	Name of Village	L.C.No. 1971	L.C.No. 1981	Sl. No.	Name of Village	L.C.No. 1971	L.C.No. 1981
1	2	3	4	1	2	3	4

33/4 Jabalpur Tahsil

472	Pindrai	223	227	507	Rampuri Khurd	508	505
473	Pindrai	350	351	508	Rangiri	600	595
474	Pipariai	180	183	509	Ranipur	446	438
475	Pipariya	66	66	510	Regwa	201	195
476	Pipariya	140	140	511	Renga Jhoti	250	247
477	Pipariya	155	156	512	Richhai	182	184
478	Pipariya	181	180	513	Richhai	373	369
479	Pipariya	208	209	514	Rithori	84	84
480	Pipariya	247	250	515	Riwa	273	267
481	Pipariya	345	344	516	Riwjha	188	192
482	Pipariya	403	399	517	Ronsara	309	303
483	Pipariya	414	416	518	Roriya	528	525
484	Pipariya	465	462				
485	Pipariya	471	471		**S**		
486	Pipariya	556	547				
487	Pipariya Baniya Kheda	168	168	519	Sadafal	523	519
488	Pipariya Kalan	307	301	520	Sadhi	610	605
489	Pipariya Kalan	359	355	521	Sagrha Jhapni	310	304
490	Pipariya Khurd	360	356	522	Sahajpuri	285	280
491	Pitkuhi Kalan	477	473	523	Sahajpuri	469	470
492	Pitkuhi Khurd	478	472	524	Sahdara	601	596
493	Pondi	78	78	525	Sakaree	2	2
494	Pondi	152	152	226	Sakari	85	85
495	Poniya	104	104	527	Sakari	499	495
496	Pouruwa	31	31	528	Sakari	567	560
497	Puraina	16	13	529	Salaiya	38	36
498	Purawa	375	372	530	Salaiya	389	385
499	Purwa	382	375	531	Salaiya	543	538
				532	Salhhey Pani	596	591
	R			533	Saliwada	244	243
				534	Saliwada	258	253
500	Rahata	467	469	535	Saliwada	274	275
501	Raipura	60	60	536	Saliwada	358	353
502	Raipura	256	255	537	Samad Pipariya	332	331
503	Raiya Kheda	165	161	538	Samnapur	276	272
504	Raksha	202	198	539	Samnapur	537	536
505	Ramhepur	505	499	540	Sandaweli	510	506
506	Rampuri Kalan	498	493				

ALPHABETICAL LIST OF VILLAGES

Sl. No.	Name of Village	L.C.No. 1971	L.C.No. 1981	Sl. No.	Name of Village	L.C.No. 1971	L.C.No. 1981
1	2	3	4	1	2	3	4
	33/4 Jabalpur Tahsil						
541	Sangrampur	578	569	578	Sujanpur	529	523
542	Sanjari	558	553	579	Sukari	426	425
543	Sankuhi	447	443	580	Sukha	189	188
544	Sarangpur	553	550	581	Sukri	257	257
545	Saraoli	554	548	582	Sunawal	460	457
546	Saraswahi	418	413	583	Sundarpur	86	86
547	Sarkhadi	153	153	584	Suratali	166	163
548	Sarora	394	390	585	Surmawahi	105	105
549	Sarrai	303	296	586	Sodhi	—	621
550	Sarsawan	509	502		**T**		
551	Sarsuwan	130	130				
552	Sarupa	170	169	587	Tauri	519	513
553	Satabeli	549	543	588	Temar	271	266
554	Satinajhir	615	609	589	Tewar	211	215
555	Semariya	204	196	590	Thana	253	254
556	Seoni	228	225	591	Tidani	93	93
557	Sihora	237	240	592	Tighora	408	403
558	Sihora	397	393	593	Tikari	24	24
559	Silgour	365	360	594	Tikariya	346	343
560	Silpura	449	445	595	Tikariya	487	481
561	Silpuri	392	388	596	Tikariya	527	526
562	Siluwa	203	201	597	Tikariya	562	556
563	Siluwa	275	269	598	Tikhari	321	319
564	Siluwa	353	348	599	Tilgawan	81	81
565	Siluwa (Rampur)	263	260	600	Tilhari	384	380
566	Simaria	14	19	601	Tilsani	452	448
567	Simariya	579	574	602	Tingan	234	239
568	Simra	138	138	603	Tinsa	249	248
569	Singal Deep (I)	7	7	604	Tinsi	248	252
570	Singal Deep (II)	10	8	605	Titha kalan	570	565
571	Singhai	293	293	606	Tiwari Kheda	61	61
572	Singod	43	44	607	Toormadar	582	578
573	Sohad	302	298	608	Tori	462	453
574	Sonpur	416	412	609	Touri	612	608
575	Soopawara	563	557	610	Tunnia	270	274
576	Suhagi	171	177	611	Turka	506	504
577	Suhajana	9	11				

ALPHABETICAL LIST OF VILLAGES

Sl. No.	Name of Village	L.C.No. 1971	L.C.No. 1981	Sl. No.	Name of Village	L.C.No. 1971	L.C.No. 1981
1	2	3	4	1	2	3	4

33/4 Jabalpur Tahsil

	U						
612	Uchahara	547	545	618	Umarjhir	522	518
613	Umariya	53	53	619	Urdgawan	500	501
614	Umariya	73	73	620	Urdua	133	133
615	Umariya	386	384	621	Urdua Kalan	32	32
616	Umariya	415	419		V		
617	Umariya Chobay	116	116	622	Vikarampur	197	203

NOTES EXPLAINING THE CODES USED IN THE VILLAGE DIRECTORY

The Village Directory contains information about the name of village, total area of village, total population and the number of households in the village, amenities like education, medical, drinking water, post and telegraph, market day, communications, approach to village, distance from the nearest town, power supply staple food, land use, places of religious, historical and archaeological interest etc. This is further supplemented by information on copies of newspapers coming in the village, number of motor cycles scooters/cars/jeeps and tractors available in the village.

Every village in a tahsil has been assigned a serial number which is the location code of the village to facilitate identification. Apart from the revenue villages, forest villages have also been listed.

Villages that have been treated wholly or partly as urban outgrowths because of their being contiguous to an urban area have also been listed and a note indicating "includes wholly or partly as urban outgrowth of such and such town" has also been given against each such village.

Information about the amenities available has been given in columns 5 to 10 of the Village Directory with the abbreviations used in different columns as indicated below :—

Where there are more than one institution of a type the number of such instiutions has also been shown within brackets. If no facility or amenity is available within the village, a 'dash' is shown and next to it in brackets the distance in broad ranges viz., 5 km, 5-10 km etc. of the nearest place where the facility/amenity is available has been indicated.

Column 5 : Educational facilities have been shown by adopting the following abbreviations :—

- P – Primary School
- M – Junior Secondary or Middle School
- H – Matriculation or Secondary School
- PUC – Higher Secondary /Intermediate /Pre-University/Junior College.
- C – College (graduate level and above) like Arts, Science, Commerce etc.
- I – Industrial School
- Tr. – Training School
- AC – Adult literacy class/centre.
- O – Other Educational Institutions. These may include Sanskrit Pathshalas, Senior Basic School, Maktab, etc.

Where figures like P(3), M(2), H(1) etc. occur these denote that the village has three primary, two middle and one Higher Secondary School.

If there are composite schools like Middle school with Primary classes or Higher Secondary schools with Middle classes, these have been included in the number of Primary Schools and Middle schools as the case may be.

Column 6 : Medical facilities have been shown by the use of the following abbreviations : —

- H – Hospital
- MCW – Maternity and Child Welfare Centre
- MH – Maternity Home
- CWC – Child Welfare Centre
- HC – Health Centre

PHC - Primary Health Centre

PHS - Primary Health Sub-Centre

D - Dispensary

FPC - Family Planning Centre

TB - TB Clinic

NH - Nursing Home

RP - Registered Private Practitioner.

SMP - Subsidised Medical Practitioner

CHW - Community Health Worker

O - Others

Column 7 : The types of the potable drinking water supply and the sources available in the village have been indicated by the followning codes :—

T - Tap Water

W - Well Water

TK - Tank Water

TW - Tubewell Water

HP - Hand Pump

R - River Water

F - Fountain

C - Canal

L - Lake

S - Spring

N - Nullah

O - Others

NA - Information not available

Column 8 : Post and telegraph facilities have been shown by adopting the following abbreviations :

PO - Post Office

TO - Telegraph Office

PTO - Post and Telegraph Office

Phone - Telephone Connection

Column 10 : Communication facilities have been indicated by the following codes :—

BS - Bus Stop

RS - Railway Station

NW - Navigable Waterway (including river, canal, backwaters, etc.).

Only public transport like bus, rail and waterway have been considered for this purpose.

Column 11 : Approach to village - This refers to the State of road etc. leading to the village.

This has been indicated by the use of following codes :

PR - Pucca Road

KR - Kaccha Road

FP - Foot Path

Column 12 : Nearest town and distance-The distance in km of the nearest town (whether located in the state or in another state) has been given in brackets under this column.

Column 13 : Power supply : For this purpose, the following codes have been used under this column.

ED - Electricity for Domestic Purpose

EAg - Electricity for Agriculture

EO - Electricity for other purposes like industrial, commercial etc.

EA - Electricity for all purposes listed above

Column 15-19 : Landuse : Break-up of area under different type of land use viz., forest, irrigated area, unirrigated area, culturable waste and area not available for cultivation has been furnished under columns 5—9.

(a) Forest - This includes all lands classed as forests under any legal enactment dealing with forests or administered as forests, whether state owned or private, and whether wooded or maintained as potential forest land.

(b) Irrigated and unirrigated (land use) - The two columns (cols. 16 and 7) cover all agricultural land and include net area sown with crops and

orchards or net cropped area and also current and other fallows. The latter implied all lands which were taken up for cultivation, but are temporarily out of cultivation for a period of not less than a year and more than five years. These columns do not include gross area sown or gross cropped area.

(c) Culturable waste – It includes lands fit for cultivation whether or not taken up for cultivation or once taken up for cultivation but not cultivated for more then 5 years. Grazing land and land under groves have been included under culturable waste but this does not include orchards. To be more precise culturable waste includes:

(a) Permanent pastures and other grazing lands,

(b) Land under miscellaneous trees, crops and groves,

(c) and cultivable lands not put to agriculture.

(d) Area not available for cultivation – This column gives the area of barren and uncultiable lands and lands put to non-agricultural uses like village sites, roads, water, rocks and hills, etc.

Column 21: This is a remark column but it has been used to indicate some important information relating to the village. For example, if there is any famous religious, historical or archaeological place in the village it has been indicated in this column. Some useful information like number of copies of newspapers coming in the village, number of motor cycles, scooters, jeeps, cars, tractors, etc, are available in the village has been given. The abbreviations used to indicate the above information relating to the village are as below :—

N – Copies of the News-papers coming in the village.

M – Motor cycles/scooters available in the village.

C – Cars/Jeeps available in the village.

T – Tractors available in the village.

In case there is 'Nil' information for a village a 'dash' has been shown.

ग्राम निर्देशिका

मुड़वारा तहसील

जन-सुविधायें एवं भूमि उपयोग

स्थानीय कोड नम्बर	ग्राम का नाम	ग्राम का कुल क्षेत्रफल (हेक्टेयर में)	कुल जनसंख्या एवं परिवारों की संख्या	उपलब्ध जन-सुविधाएं (यदि ग्राम मे सुविधाएं उपलब्ध नही है तो कालम में (–) डैश लगाया गया है और उसके बाद ही कोष्ठक में ग्राम से जितनी दूरी पर सुविधाएं उपलब्ध है मोटे तौर पर वह दूरी इस प्रकार दर्ज की गई है –5 कि.मी.,5–10 कि. मी. तक या 10+ कि.मी.) Amenities available (if not available within the village, a dash (—) is shown in the column and next to it in brackets, the distance in broad ranges viz–5 kms, 5-10 kms and 10+kms of the nearest place where the facility is available is given).					
Location code number	Name of Village	Total area of the village (in hectares)	Total population and number of households	शैक्षणिक Educational	चिकित्सा Medical	पीने का पानी Drinking water (Potable)	डाक और तार Post and Telegraph	बाजार/हाट का दिन/के दिन यदि कोई हो Day or days of the market/ hat if any	संचार व्यवस्था (बस स्टाप, रेलवे स्टेशन,जल-मार्ग) Communications(Bus-stop, railway station water way)
1	2	3	4	5	6	7	8	9	10
1	अमगवां (सलैया)	1,896.09	2,412(506)	P(1),M(1)	PHC(1)	W,TK, T,HP	PO	–(5–10)	BS,RS
2	पाली	288.42	364(76)	–(–5)	–(5–10)	W	–(–5)	–(5–10)	BS
3	गुरजी कलां	500.67	1,450(296)	P(1)	–(5–10)	W,R	–(–5)	–(5–10)	BS
4	तिघरा कलां	408.84	612(123)	P(1)	–(5–10)	W	–(–5)	–(5–10)	BS
5	लालपुरा	381.84	537(105)	P(1)	–(5–10)	W	–(–5)	–(10+)	BS
6	गुरजी खुर्द	256.78	138(22)	–(–5)	–(5–10)	W	–(5–10)	–(10+)	BS
7	बरगवां	457.64	35(7)	–(–5)	–(5–10)	TW	–(5–10)	–(10+)	–(5)
8	घुंघची	314.01	99(23)	–(–5)	–(5–10)	N,W, TK	–(5–10)	–(–5)	–(–5)
9	सूखा	856.10	240(49)	–(–5)	–(5–10)	N,W	–(5–10)	–(5–10)	–(5–10)
10	वकलेहटा	895.41	986(207)	P(1)	–(5–10)	N,W	–(5–10)	–(5–10)	–(5–10)
11	चरगवां	1,425.38	310(73)	P(1)	–(5–10)	N,W, HP	–(5–10)	–(10+)	–(–5)
12	केना	819.07	869(164)	P(1)	–(–5)	W,HP	–(–5)	–(–5)	–(–5)
13	दिवरी खुर्द	268.00	400(79)	P(1)	–(5–10)	W,HP	–(–5)	–(5–10)	–(–5)
14	बरजी	588.90	940(188)	P(1)	–(5–10)	W	–(–5)	–(5–10)	–(–5)
15	लाठ पहाड़	323.58	302(63)	P(1)	–(–5)	W,TK, N	–(–5)	–(–5)	BS
16	रूडमूड	500.33	845(159)	P(1)	–(–5)	W,TK	–(–5)	–(–5)	BS
17	भारतपुर	596.13	823(167)	P(1)	–(5–10)	W,TK, N	PO	–(5–10)	BS
18	बड़गांव	2,276 83	3,089(680)	P(1), M(1)	MH(1)	W	PO	Monday	BS
19	भेड़ा	456.93	535(98)	P(1)	–(–5)	W,TK, R	–(–5)	–(–5)	–(–5)
20	गोदाना	743.36	1,280(288)	P(1)	–(5–10)	W,TK, N	PO	–(–5)	–(5–10)

VILLAGE DIRECTORY
Amenities and Land use

Murwara Tahsil

ग्राम तक पहुंचने का मार्ग	निकटतम नगर एवं उसकी दूरी (कि.मी.) में	बिजली की सुविधा	मुख्य खाद्यान्न	भूमि उपयोग (अर्थात भूमि [illegible]ग की विभिन्न [illegible]तों के क्षेत्र हेक्टेयर में निकटतम दशमलव के दो स्थान तक) Land use (i.e. area under different types of Land use in hectares rounded upto 2 decimal places)					टिप्पणी धार्मिक ऐतिहासिक अथवा पुरातत्व महत्व के स्थलों सहित	ग्राम का नाम
				वन	साधनों से सिंचित	गैर सिंचित	खेती के लिये उपलब्ध बन्जर (गौचर और चारागाहों सहित)	खेती के लिये अनुपलब्ध		
Approach to Village	Nearest town and distance (in kms)	Power supply	Staple food	Forest	Irrigated by source	Unirrigated	Culturable waste (including gauchar and groves)	Area not available for cultivation	Remarks including any place of religious, historical or archaeological interest	Name of Village
11	12	13	14	15	16	17	18	19	20	2
PR	Murwara (53)	ED, EO	Wheat, Rice	..	110.72R, 181.53O	571.18	272.93	759.73	..	Amgawan (Salaiya)
PR	Murwara (50)	..	Wheat, Rice	..	26.00GC 0.61O	74.15	21.52	166.14	..	Pali
PR	Murwara (52)	ED, EO	Wheat, Rice	..	30.00	378.25	58.71	33.71	..	Gurji Kalan
KR	Murwara (52)	..	Jowar, Maize	..	..	254.60	126.27	27.97	..	Tighara Kalan
KR	Murwara (52)	..	Kodo	..	50.00	143.81	53.12	134.91	..	Lalpura
KR	Murwara (52)	..	Maize, Jowar	..	..	52.27	48.07	156.44	..	Gurji Khurd
KR	Murwara (45)	..	Wheat, Rice	..	15.27GC	123.49	52.93	265.95	..	Bargawan
KR	Murwara (60)	..	Wheat, Rice	..	7.20O	42.41	84.14	180.26	..	Ghunghachi
KR	Murwara (60)	..	Wheat, Rice	..	1.50O	27.49	9.74	817.37	..	Sukha
KR	Murwara (41)	..	Wheat, Rice	..	124.29O	164.57	53.94	552.61	..	Baklehta
KR	Murwara (44)	..	Wheat, Rice	..	174.98	138.41	172.78	939.21	..	Chargawan
KR	Murwara (41)	..	Wheat, Rice	233.16	56.18GC, 42.67O	294.86	163.65	28.55	..	Kena
KR	Murwara (40)	..	Wheat, Rice	..	23.14R	153.50	80.06	11.30	..	Diori Khurd
KR	Murwara (40)	..	Wheat, Rice	..	30.62GC, 2.53W	183.15	297.23	75.37	..	Barji
PR	Murwara (40)	..	Wheat, Rice	..	36.95O	161.01	83.89	41.73	..	Lath Pahadi
PR	Murwara (42)	..	Wheat, Rice	..	28.66O	248.78	190.37	32.52	..	Rudmud
PR	Murwara (40)	..	Wheat, Rice	..	15.51O, 103.86O	337.00	110.77	28.99	..	Bharatpur
PR	Murwara (45)	ED, EO	Wheat, Rice	..	70.78GC, 92.57O	1,075.62	812.76	225.10	Temple	Badgaon
KR	Murwara (46)	..	Wheat, Rice	..	2.62O	226.22	180.54	47.55	T(3)	Bheda
KR	Murwara (48)	..	Wheat, Rice	..	3.46O	485.76	212.58	41.56	..	Godana

स्थानीय कोड नम्बर	ग्राम का नाम	ग्राम का कुल क्षेत्रफल (हेक्टेयर में)	कुल जनसंख्या एवं परिवारों की संख्या	उपलब्ध सुविधाएं (यदि ग्राम में सुविधाएं उपलब्ध नहीं है तो कालम में (–) डैश लगाया गया है और उसके बाद ही कोष्ठक में ग्राम से जितनी दूरी पर सुविधाएं उपलब्ध है मोटे तौर पर वह दूरी इस प्रकार दर्ज की गई है –5 कि.मी.,5–10 कि. मी. तक या 10+ कि.मी.) Amenities available (if not available within the village, a dash (—) is shown in the column and next to it in brackets, the distance in broad ranges viz–5 kms, 5-10 kms and 10+ kms of the nearest place where the facility is available is given).						
Location code number	Name of Village	Total area of the village (in hectares)	Total population and number of households	शैक्षणिक Educational	चिकित्सा Medical	पीने का पानी Drinking water (Potable)	डाक और तार Post and Telegraph	बाजार/हाट का दिन/के दिन यदि कोई हो Day or days of the market/ hat if any	संचार व्यवस्था (बस स्टाप, रेलवे स्टेशन,जल-मार्ग) Communi:a-tions(Bus-stop, railway station water way)
1	2	3	4	5	6	7	8	9	10
21	नयाखेड़ा	867.45	743(156)	P(1)	–(5–10)	W, TKN	–(–5)	–(5–10)	–(5–10)
22	मेहरगवां	467.23	18(4)	–(–5)	–(10+)	W,N	–(5–10)	–(10+)	–(5–10)
23	कठौतिया	707.75	538(97)	P(1)	–(10+)	W, TK,N	–(5–10)	–(10+)	–(5–10)
24	भदनपुर	549.08	400(83)	–(–5)	–(10+)	W, TK,N	–(–5)	–(10+)	–(–5)
25	मझगवां	267.87	406(85)	P(1)	–(5–10)	W, TK,N	–(–5)	–(5–10)	(–5)
26	करहिया	919.76	818(168)	P(1)	–(5–10)	W, TK,N	–(–5)	–(5–10)	–(–5)
27	सिमडारी	261.74	812(178)	P(1)	–(5–10)	W, TK,N	–(–5)	–(5–10)	–(5–10)
28	खाम्ह	346.02	447(93)	P(1)	–(–5–10)	W	–(–5)	–(5–10)	BS
29	डांग	724.85	909(181)	P(1)	–(5–10)	W	PO	–(5–10)	BS
30	तिघरा खुर्द	156.49	210(45)	–(–5)	–(5–10)	W	–(–5)	–(5–10)	BS
31	झरी खेड़ा	590.05	189(36)	–(–5)	–(5–(0)	W	–(–5)	–(5–10)	BS
32	पटेहरा	176.77	475(110)	P(1)	–(–5)	W, TK	–(–5)	–(5–10)	–(–5)
33	मुहास	337.70	1042(216)	P(1) AC(1)	–(–5)	W, HP,TK	–(–5)	–(5–10)	–(–5)
34	धौरसी	230.89	..	..	वीरान	..	..	..	..
35	उमरिया	577.47	797(178)	P(1)	–(–5)	W, HP,TK	–(–5)	–(5–10)	–(–5)
36	ममारपटी	197.27	176(30)	–(–5)	–(–5)	W	–(–5)	–(5–10)	–(–5)
37	बरहटा	257.01	739(159)	P(1)	–(–5)	W	–(–5)	–(5)	–(–5)
38	रीठी	609.89	2,087(455)	P(1),M(1), PUC(1)	H(1), FPC(1)	W,HP	PTO	Sunday	BS,RS
39	घनिया	354.08	176(39)	–(–5)	–(–5)	W,HP	–(–5)	–(–5)	–(–5)
40	ममार	352.94	248(58)	–(–5)	–(–5)	W,HP	–(–5)	–(–5)	–(–5)

Amenities and Land use

Murwara Tahsil

ग्राम तक पहुंचने का मार्ग	निकटतम नगर एवं उसकी दूरी (कि.मी.) में	बिजली की सुविधा	मुख्य खाद्यान्न	भूमि उपयोग (अर्थात भूमि हेक्टेयर में निकटतम दशमलव दो स्थान तक) Land use (i.e. area under different types of Land use in hectares rounded upto 2 decimal places)					टिप्पणी धार्मिक ऐतिहासिक अथवा पुरातत्व महत्व के स्थलों सहित	ग्राम का नाम
				वन	साधनों से सिंचित	गैर सिंचित	खेती के लिये उपलब्ध बन्जर (गौचर और चारागाहों सहित)	खेती के लिये अनुपलब्ध		
Approach to Village	Nearest town and distance (in kms)	Power supply	Staple food	Forest	Irrigated by source	Unirrigated	Culturable waste (including gauchar and groves)	Area not available for cultivation	Remarks including any place of religious, historical or archaeological interest	Name of Village
11	12	13	14	15	16	17	18	19	20	2
KR	Murwara (50)	..	Wheat, Jowar	..	15.07O	383.41	377.14	91.83	..	Naya Kheda
KR	Murwara (46)	..	Wheat, Rice	..	18.85R	95.71	331.66	21.01	..	Mehargawan
KR	Murwara (45)	..	Wheat, Jowar	..	26.48R	223.46	417.86	39.95	..	Kathotiya
KR	Murwara (43)	..	Wheat, Rice	..	27.84O	243.98	247.79	29.47	..	Bhadanpur
KR	Murwara (43)	..	Wheat, Rice	..	41.71GC, 14.44W	115.19	74.42	22.11	Temple	Majhgawan
KR	Murwara (42)	..	Wheat, Rice	..	34.06	340.78	398.37	146.55	M(2)	Karhiya
KR	Murwara (41)	..	Wheat, Rice	..	16–12	176.78	60.81	8.53	..	Simdari
KR	Murwara (35)	..	Rice	..	135.17O	114.96	83.87	12.02	..	Khamh
KR	Murwara (32)	..	Rice	..	47.02	405.12	183.47	89.24	..	Dang
KR	Murwara (37)	..	Rice	..	4.39R	116.34	26.16	9.60	..	Tighra Khurd
KR	Murwara (28)	..	Rice	0.13	11.92R	250.40	138.81	188.79	..	Jhari Kheda
KR	Murwara (36)	..	Wheat, Rice	..	59.25GC, 0.14W	109.61	0.86	6.91	T(1)	Patehara
KR	Murwara (35)	..	Wheat, Rice	..	4.00GC, 33.15O	278.30	4 66	17.59	Temple T(1)	Muhas
..	.. ..	..	..	..	..	..	..	..	..	Dhaursi
KR	Murwara (34)	..	Wheat, Rice	74.64	0.02W, 17.45O	413.99	26.83	44.54	..	Umaria
KR	Murwara (34)	..	Wheat, Rice	93.73	5.18O	89.07	7.05	2.24	..	Mamarpati
KR	Murwara (33)	..	Wheat, Rice	..	0.83W	177.15	59.90	19.13	..	Barhata
PR	Murwara (32)	..	Wheat, Rice	..	7.08R	429.59	127.43	45.79	Temple, T(1), M(3)	Rithi
KR	Murwara (30)	..	Wheat, Rice	..	13.42R	142.18	165.58	32.90	..	Ghaniya
KR	Murwara (32)	..	Wheat, Rice	..	1.12O	131.59	199.59	20.64	..	Mamar

स्थानीय कोड नम्बर	ग्राम का नाम	ग्राम का कुल क्षेत्रफल (हेक्टेयर में)	कुल जनसंख्या एवं परिवारों की संख्या	उपलब्ध सुविधाएं (यदि ग्राम में सुविधाएं उपलब्ध नहीं है तो कालम में (–) डैश लगाया गया है और उसके बाद कोष्ठक में ग्राम से जितनी दूरी पर सुविधाएं उपलब्ध है मोटे तौर पर वह दूरी इस प्रकार दर्ज की गई है –5 कि.मी.,5–10 कि. मी. तक या 10+ कि.मी.) Amenities available (if not available within the village, a dash (—) is shown in the column and next to it in brackets, the distance in broad ranges viz–5 kms, 5-10 kms and 10+kms of the nearest place where the facility is available is given).						
Location code number	Name of Village	Total area of the village (in hectares)	Total population and number of households	शैक्षणिक Educational	चिकित्सा Medical	पीने का पानी Drinking water (Potable)	डाक और तार Post and Telegraph	बाजार/हाट का दिन/के दिन यदि कोई हो Day or days of the market/ hat if any	संचार व्यवस्था (बस स्टाप, रेलवे स्टेशन,जल-मार्ग) Communications(Bus-stop, railway station water way)
1	2	3	4	5	6	7	8	9	10
41	अहिरगवां	405 07	32(8)	–(–5)	–(–5)	W	–(–5)	–(–5)	–(–5)
42	देवरी कलां	801 37	1,065(227)	P(1)	D(1)	W,HP	–(5–10)	–(5–10)	BS
43	कछार खेड़ा	109.40	143(29)	–(–5)	–(–5)	W,R	–(–5)	–(–5)	–(–5)
44	हरद्धारा	1,029 98	1,667(357)	P(1),M(1)	–(–5)	W,TK	–(5–10)	–(5–10)	–(–5)
45	मढ़िया	395.22	472(99)	P(1)	–(–5)	W,HP, R	–(5–10)	–(5–10)	–(–5)
46	सिमरा	501.21	772(169)	P(1)	–(5–10)	W	–(–5)	–(5–10)	–(5–10)
47	कुदरी	523.91	710(142)	P(1)	–(5–10)	W	–(–5)	–(5–10)	–(5–10)
48	इमलिया	564.14	284(44)	–(–5)	–(5–10)	W	–(–5)	–(5–10)	–(5–10)
49	खम्हरिया	486.59	862(180)	P(1),M(1)	–(5–10)	W	–(–5)	–(5–10)	–(5–10)
50	टिकरिया	250.37	..	..	वीरान	..	..	...	..
51	सैदा	643.09	896(192)	P(1)	–(–5)	W,TK, R	–(–5)	–(5–10)	BS
52	पटौहा	705.68	766(135)	P(1),M(1),	–(5–10)	W,TK, R	PO	–(5–10)	BS
53	चिखला	245.72	85(16)	P(1)	–(–5)	W,TK	–(–5)	–(5–10)	BS
54	जामुनिया	606.37	570(110)	P(1)	–(–5)	W,TK	–(–5)	–(5–10)	BS
55	मढ़ादेवरी	255.61	254(49)	–(–5)	–(–5)	W	–(–5)	–(5–10)	–(–5)
56	सिमरा	658.98	620(113)	P(1)	–(–5)	W,TK	–(–5)	–(5–10)	–(–5)
57	सुकलापटी	223.98	..	..	वीरान	..	..	..	..
58	देवगांव	578.75	929(180)	P(1),M(1)	D(1)	W,TK	PO	–(5–10)	BS
59	रैंपुरा	179.42	126(26)	–(–5)	–(–5)	W,TK	–(–5)	–(5–10)	BS
60	बूढ़ा	854.98	369(79)	–(–5)	–(–5)	W,R	–(–5)	–(5–10)	–(–5)

Amenities and Land use — Murwara Tahsil

ग्राम तक पहुंचने का मार्ग	निकटतम नगर एवं उसकी दूरी (कि.मी.) में	बिजली की सुविधा	मुख्य खाद्यान्न	भूमि उपयोग (अर्थात भूमि उपयोग की विभिन्न हेक्टेयर में निकटतम दशमलव के दो स्थान तक) Land use(i.e. area under different types of Land use in hectares rounded upto 2 decimal places)					टिप्पणी धार्मिक ऐतिहासिक अथवा पुरातत्व महत्व के स्थलों सहित	ग्राम का नाम
				वन	साधनों से सिंचित	गैर सिंचित	खेती के लिये उपलब्ध बन्जर (गौचर और चारागाहो सहित)	खेती के लिये अनुपलब्ध		
Approach to Village	Nearest town and distance (in kms)	Power supply	Staple food	Forest	Irrigated by source	Unirrigated	Culturable waste (including gauchar and groves)	Area not available for cultivation	Remarks including any place of religious, historical or archaeological interest	Name of Village
11	12	13	14	15	16	17	18	19	20	2
KR	Murwara (30)	..	Wheat, Rice	58.00	..	75.06	252.67	19.34	..	Ahirgawan
PR	Murwara (27)	ED, ED,	Wheat, Rice	352.40	96.12GC	215.10	78.59	59.16	M(1)	Deori Kalan
PR	Murwara (28)	..	Wheat, Rice	..	12.63R	58.70	23.81	14.26	..	Kachhar Kheda
PR	Murwara (31)	..	Wheat, Rice	..	381.00GC	104.00	308.91	236.07	Tample	Hardwara
PR	Murwara (26)	EAg	Wheat, Rice	0.05	25.88R	212.34	130.75	26.20	T(1)	Madhiya
KR	Murwara (35)	..	Wheat, Rice	..	56.44GC	232.05	98.58	114.14	..	Simra
KR	Murwara (36)	..	Wheat, Rice	..	166.52	53.64	147.17	156.58	..	Kudri
KR	Murwara (37)	..	Wheat, Rice	5.19	6.72	141.18	110.12	300.93	..	Imaliya
KR	Murwara (37)	..	Wheat, Rice	0.59	28.67R	280.04	165.50	11.79	..	Khamhariya
..	..	..	..	..	..	Uninhabited	..	..	..	Tikariya
KR	Murwara (28)	.	Wheat, Rice	2.37	38.33R	373.37	172.20	56.82	..	Saida
PR	Murwara (24)	..	Wheat, Rice	..	40.62R	297.69	92.47	274.90	..	Patauha
KR	Murwara (24)	..	Wheat, Rice	..	11.31N	56.83	38.87	138.71	..	Chikhala
KR	Murwara (22)	..	Wheat, Rice	..	40.76	185.63	145.66	234.32	..	Jamuniya
KR	Murwara (24)	..	Wheat, Rice	..	12.36R	92.72	95.34	55.10	..	Madhadeori
KR	Murwara (23)	..	Wheat, Rice	..	19.08R	264.21	70.60	305.09	..	Simra
..	..	..	..	..	..	Uninhabited	..	..	..	Suklapati
PR	Murwara (20)	ED, EAg	Wheat, Rice	..	2.79R, 0.01W	186.94	233.56	155.45	..	Deogaon
PR	Murwara (21)	..	Jowar, Maize	0.08	9.07	135.51	27.98	6.78	..	Raipura
KR	Murwara (20)	..	Wheat, Rice	0.06	29.24R, 12.80TK	75.12	210.57	527.19	..	Boodha

स्थानीय ग्राम का नाम कोड नम्बर	ग्राम का कुल क्षेत्रफल (हेक्टेयर में)	कुल जनसंख्या एवं परिवारों की संख्या	उपलब्ध सुविधाएं (यदि ग्राम में सुविधाएं उपलब्ध नहीं है तो कालम में (–) डैश लगाया गया और उसके बाद कोष्ठक में ग्राम से जितनी दूरी पर सुविधाएं उपलब्ध है मोटे तौर पर वह दूरी इस प्रकार दर्ज की गई है –5 कि.मी.,5–10 कि. मी. तक या 10+ कि.मी.) Amenities available (if not available within the village, a dash (—) is shown in the column and next to it in brackets, the distance in broad ranges viz–5 kms, 5-10 kms and 10+kms of the nearest place where the facility is available is given).					
Location code number Name of Village	Total area of the village (in hectares)	Total population and number of households	शैक्षणिक Educational	चिकित्सा Medical	पीने का पानी Drinking water (Potable)	डाक और तार Post and Telegraph	बाजार/हाट का दिन/के दिन यदि कोई हो Day or days of the market/ hat if any	संचार व्यवस्था (बस स्टाप, रेलवे स्टेशन,जल-मार्ग) Communications(Bus-stop, railway station water way)
1 2	3	4	5	6	7	8	9	10
61 हतकुरी	496.27	784(163)	P(1)	–(–5)	W,TK, R	PO	–(5–10)	BS
62 मगरधा	1,441.73	233(50)	–(–5)	–(–5)	W,HP	–(–5)	–(5–10)	–(–5)
63 नौवापटी	271.59	270(46)	–(–5)	–(–5)	W,HP	–(–5)	–(5–10)	–(–5)
64 गुड़हा बांध	233.15	171(28)	–(–5)	–(5–10)	W,HP	–(–5)	–(5–10)	–(–5)
65 टिहकारी	771.18	715(147)	P(1)	–(5–10)	T,W	PO	–(5–10)	–(5–10)
66 कुपिया	310.72	262(53)	–(–5)	–(5–10)	T,W	–(–5)	–(5–10)	–(–5)
67 चिरूहला	676.50	359(68)	P(1)	–(5–10)	T,W	–(–5)	–(5–10)	–(5–10)
68 बसुधा	557.18	378(79)	P(1)	–(5–10)	T,W	–(–5)	–(5–10)	–(5–10)
69 नैगवां	388.51	289(60)	P(1)	–(5–10)	T,W	–(–5)	–(5–10)	–(5–10)
70 खुमरा	421.19	136(24)	–(–5)	–(5–10)	T,W	–(–5)	–(5–10)	–(10+)
71 रमपुरा	305.29	64(11)	–(5–10)	–(5–10)	T,W	–(–5)	–(5–10)	–(10+)
72 कुड़ाई	157.34	102(20)	–(–5)	–(5–10)	T,W	–(–5)	–(5–10)	(10+)
73 घुड़हरी	350.76	445(76)	P(1)	–(5–10)	T,W	–(–5)	–(5–10)	–(–5)
74 कुम्हरवारा	790.86	359(68)	–(–5)	–(5–10)	W,N	–(–5)	–(5–10)	–(–5)
75 जैतपुरी	224.35	..	..	वीरान	..	..	..	..
76 अनकी	84.87	..	..	वीरान	..	..	..	..
77 मढ़िया	383.33	199(35)	–(–5)	–(–5)	W,N	–(–5)	–(5–10)	BS
78 करहिया खुर्द	139.66	194(34)	–(–5)	–(5–10)	W	–(–5)	–(5–10)	–(–5)
79 बरगारपुर	340.57	340(58)	–(–5)	–(5–10)	W,HP	–(–5)	–(5–10)	BS
80 चिखला	665.18	231(46)	–(–5)	–(–5)	W	–(–5)	–(5–10)	–(–5)

Amenities and Land use — Murwara Tahsil

ग्राम तक पहुंचने का मार्ग	निकटतम नगर एवं उसकी दूरी (कि.मी.) में	बिजली की सुविधा	मुख्य खाद्यान्न	भूमि उपयोग (अर्थात भूमि उपयोग की विभिन्न [illegible] हेक्टेयर में निकटतम दशमलव के दो स्थान तक) Land use(i.e. area under different types of Land use in hectares rounded upto 2 decimal places)					टिप्पणी धार्मिक ऐतिहासिक अथवा पुरातत्व महत्व के स्थलों सहित	ग्राम,का नाम
				वन	साधनों से सिंचित	गैर सिंचित	खेती के लिये उपलब्ध बन्जर (गौचर और चारागाहो सहित)	खेती के लिये अनुपलब्ध		
Approach to Village	Nearest town and distance (in kms)	Power supply	Staple food	Forest	Irrigated by source	Unirrigated	Culturable waste (including gauchar and groves)	Area not available for cultivation	Remarks including any place of religious, historical or archaeological interest	Name of Village
11	12	13	14	15	16	17	18	19	20	2
KR	Murwara (22)	ED	Wheat, Rice	..	11.34R, 127.20O	218.46	57.35	81.92	T(1)	Hatkuri
KR	Murwara (24)	..	Wheat, Rice	205.02	1.00O, 23.50GC	132.76	200.36	879.09	..	Magardha
KR	Murwara (26)	..	Wheat, Rice	..	..	59.70	74.87	137.02	..	Nauwapati
KR	Murwara (24)	..	Wheat, Rice	..	0.81W, 26.78GC	44.95	26.51	134.10	..	Gudaha Bandha
KR	Murwara (35)	..	Wheat, Rice	13.32	..	277.78	210.95	269.13	..	Tihkari
KR	Murwara (38)	..	Wheat, Rice	11.68	..	94.38	144.62	60.04	..	Kupiya
KR	Murwara (38)	..	Wheat, Rice	243.82	..	153.59	262.80	16.29	..	Chiruhala
KR	Murwara (40)	..	Wheat, Rice	35.16	..	105.55	384.89	31.58	..	Basudha
KR	Murwara (46)	..	Wheat, Rice	130.54	..	82.31	166.79	8.87	..	Naigawan
KR	Murwara (44)	..	Rice, Maize	222.04	..	56.30	139.54	3.31	..	Khusra
KR	Murwara (44)	..	Rice, Maize	169.57	..	27.65	107.66	0.41	..	Rampura
KR	Murwara (44)	..	Wheat, Rice	66.46	..	34.00	56.42	0.46	..	Kudai
KR	Murwara (19)	..	Wheat, Rice	..	2.42O, 2.03W	170.68	161.37	14.26	..	Ghudhari
KR	Murwara (19)	..	Maize, Kodo	..	9.06O	144.19	347.56	290.05	..	Kumharwara
..	..	..	..	..	..	Uninhabited	..	..	..	Jaitpuri
..	..	..	..	..	..	Uninhabited	..	..	..	Jhanki
PR	Murwara (13)	..	Rice, Kodo	..	..	221.67	136.04	25.62	..	Madhiya
KR	Murwara (16)	..	Rice	..	..	81.95	49.64	8.07	..	Karhiya Khurd
PR	Murwara (15)	..	Rice	..	0.06TK, 0.50T O	221.63	94.32	24.06	..	Baryarpur
KR	Murwara (13)	..	Rice	..	..	240.50	95.82	328.86	..	Chikhla

स्थानीय ग्राम का नाम कोड नम्बर	ग्राम का कुल क्षेत्रफल (हेक्टेयर में)	कुल जनसंख्या एवं परिवारों की संख्या	उपलब्ध सुविधाए (यदि ग्राम में सुविधाए उपलब्ध नहीं है तो कालम में (–) डैश लगाया गया है और उसके बाद कोष्ठक में ग्राम से जितनी दूरी पर सुविधाएं उपलब्ध है मोटे तौर पर वह दूरी इस प्रकार दर्ज की गई है –5 कि.मी.,5–10 कि. मी. तक या 10+ कि.मी.) Amenities available (if not available within the village, a dash (—) is shown in the column and next to it in brackets, the distance in broad ranges viz–5 kms, 5-10 kms and 10+kms of the nearest place where the facility is available is given).						
Location code number	Name of Village	Total area of the village (in hectares)	Total population and number of households	शैक्षणिक Educational	चिकित्सा Medical	पीने का पानी Drinking water (Potable)	डाक और तार Post and Telegraph	बाजार/हाट का दिन/के दिन यदि कोई हो Day or days of the market/ hat if any	संचार व्यवस्था (बस स्टाप, रेलवे स्टेशन,जल-मार्ग) Communications(Bus-stop, railway station water way)
1	2	3	4	5	6	7	8	9	10
81	स्यारव्यार	141.59	..	..	वीरान	..	..	..	..
82	तिलगवां	88.27	1,139(259)	P(1), M(1)	–(5–10)	W,TK	PO	–(5–10)	BS
83	इमलाज	903.88	1,051(219)	P(1)	–(5–10)	W,TK	–(–5)	–(5–10)	BS
84	बांधा	305.42	520(116)	P(1)	–(5–10)	W,TK	–(–5)	–(5–10)	BS
85	पोंड़ी	663.32	794(160)	P(1), M(1)	–(5–10)	W,TK	–(–5)	–(5–10)	BS
86	मझगवां	82.33	333(54)	–(–5)	–(10+)	W	–(5–10)	–(5–10)	BS
87	महगवां	65.41	97(17)	–(–5)	–(10+)	W	–(5–10)	–(5–10)	BS
88	शहपुरा (निटर्गी)	721.75	1,445(288)	P(1), M(1)	–(10+)	W,HP	PO	–(5–10)	BS
89	धूसरपुर	93.61	..	..	वीरान	..	..	..	..
90	धनोरा	949.64	709(143)	P(1)	–(10+)	W,TK	–(5–10)	–(5–10)	BS
91	विरूहली	1,005.15	1,078(183)	P(1)	–(10+)	W	–(–5)	–(5–10)	–(–5)
92	इमलिया	182.53	103(21)	–(–5)	–(10+)	W,N	–(–5)	–(5–10)	–(–5)
93	सुगवां	418.40	347(66)	P(1)	–(10+)	W,N	PO	–(5–10)	–(–5)
94	मूरपार	169.96	446(89)	–(–5)	–(10+)	W,N	–(–5)	–(5–10)	–(–5)
95	रजपुरा	316.82	..	..	वीरान	..	..	..	..
96	बिलहरी	896.50	4,444(886)	P(1),M(1), PUC(1)	PHC(1)	W	PO	Monday	BS
97	घिनौची	586.70	558(118)	P(1)	–(–5)	W	–(–5)	–(–5)	BS
98	बड़ागांव	556.07	901(167)	P(1)	–(10+)	W	–(–5)	–(10+)	–(10+)
99	करहिया	540.67	990(185)	P(1)	–(5–10)	W	–(5–10)	–(5–10)	–(5–10)
100	कैमोरी	384.34	422(79)	P(1)	–(5–10)	W	–(5–10)	–(5–10)	–(5–10)

Amenities and Land use — Murwara Tahsil

ग्राम तक पहुंचने का मार्ग	निकटतम नगर एवं उसकी दूरी (कि.मी.) में	बिजली की सुविधा	मुख्य खाद्यान्न	भूमि उपयोग (अर्थात भूमि उपयोग की विभिन्न [illegible] के क्षेत्र हेक्टेयर में निकटतम दशमलव के दो स्थान तक) Land use (i.e. area under different types of Land use in hectares rounded upto 2 decimal places)					टिप्पणी धार्मिक ऐतिहासिक अथवा पुरातत्व महत्व के स्थलों सहित	ग्राम का नाम
				वन	साधनों से सिंचित	गैर सिंचित	खेती के लिये उपलब्ध बन्जर (गौचर और चारागाहो सहित)	खेती के लिये अनुपलब्ध		
Approach to Village	Nearest town and distance (in kms)	Power supply	Staple food	Forest	Irrigated by source	Unirrigated	Culturable waste (including gauchar and groves)	Area not available for cultivation	Remarks including any place of religious, historical or archaeological interest	Name of Village
11	12	13	14	15	16	17	18	19	20	2
..	..	..	..	..	..	Uninhabited	..	..	..	Syarbyar
PR	Murwara (16)	ED	Wheat	..	1.12W	56.58	20.27	10.30	..	Tilgawan
PR	Murwara (18)	ED	Wheat, Rice	..	0.80TK, 47.56W	321.23	223.04	311.25	..	Imlaj
PR	Murwara (18)	ED	Wheat, Rice	..	0.96W, 3.20GC	193.77	45 52	61.97	Temple	Bandha
PR	Murwara (19)	ED	Wheat, Rice	..	11.03W, 32.92GC	527.14	69.58	22.65	..	Pondi
KR	Murwara (20)	..	Wheat, Rice	..	..	76.37	2.71	3.25	..	Majhgawan
KR	Murwara (20)	..	Wheat, Rice	..	..	53.17	9.20	3.04	..	Mahgawan
KR	Murwara (12)	..	Wheat, Rice	..	..	559.88	138.26	23.61	..	Shahpura (Nitara)
..	..	..	..	..	..	Uninhabited	..	..	..	Dhusarpur
KR	Murwara (16)	..	Wheat, Rice	28.55	..	240.50	195.74	484.85	..	Thanora
KR	Murwara (22)	ED	Wheat, Rice	150.92	0.25W, 4.04O	471.42	286.57	91.95	..	Biruhali
KR	Murwara (22)	..	Wheat, Rice	..	8.48O	113.26	49.97	10 82	..	Imalia
KR	Murwara (24)	ED	Wheat, Rice	..	0.11W, 0.60O	272.04	128.18	17.47	..	Sugawan
KR	Murwara (22)	..	Wheat, Rice	0.09	4.31	121.89	32.14	11.53	..	Moorpar
..	..	..	..	..	..	Uninhabited	..	..	..	Rajpura
PR	O.F.A. Katni(16)	ED, EAg	Wheat, Rice	..	7.44	412.43	226.44	250.19	..	Bilhari
KR	O.F.A. Katni(12)	EAg	Wheat, Rice	..	..	304.15	133.03	149.52	..	Ghinauchi
KR	O.F.A. Katni(17)	EAg	Wheat, Rice	0.80	41.91	344.94	135.72	32.70	T(2)	Badagaon
KR	O.F.A. Katni(18)	..	Wheat, Rice	..	15.93	256.49	226.21	42.04	..	Karhiya
KR	O.F.A. Katni(17)	..	Wheat, Rice	..	8.55	164.13	182.36	29.30	T(1)	Kaimori

स्थानीय कोड नम्बर	ग्राम का नाम	ग्राम का कुल क्षेत्रफल (हेक्टेयर में)	कुल जनसंख्या एव परिवारो की संख्या	उपलब्ध सुविधाए (यदि ग्राम मे सुविधाए उपलब्ध नही है तो कालम में (–) डैश लगाया ग और उसके बाद ही कोष्ठक में ग्राम से जितनी दूरी पर सुविधाएं उपलब्ध है मोटे तौर पर वह दूरी इस प्रकार दर्ज की गई है –5 कि.मी.,5–10 कि. मी. तक या 10+ कि.मी.) Amenities available (if not available within the village, a dash (—) is shown in the column and next to it in brackets, the distance in broad ranges viz–5 kms, 5-10 kms and 10+kms of the nearest place where the facility is available is given).					
Location code number	Name of Village	Total area of the village (in hectares)	Total population and number of households	शैक्षणिक Educational	चिकित्सा Medical	पीने का पानी Drinking water (Potable)	डाक और तार Post and Telegraph	बाजार/हाट का दिन/के दिन यदि कोई हो Day or days of the market/ hat if any	संचार व्यवस्था (बस स्टाप, रेलवे स्टेशन,जल-मार्ग) Communications(Bus-stop, railway station water way)
1	2	3	4	5	6	7	8	9	10
101	पिपरिया	105.07	81(15)	–(–5)	–(5–10)	W,R	–(5)	–(5-10)	–(–5)
102	अंडिया	167.41	382(74)	–(–5)	–(5–10)	W,R	–(–5)	–(5-10)	–(–5)
103	कारीतलाई	128.91	..	..	वीरान	..	..	..	..
104	बमाड़ौ	166.95	..	..	वीरान	..	..	..	..
105	बड़खेरा	892.26	2,152(411)	P(1)	–(5–10)	W	PO	–(5–10)	BS
106	घुड़हर	867.17	599(117)	P(1)	–(5–10)	W	–(–5)	–(5–10)	–(5–10)
107	मुरावल	1,246.84	501(90)	P(1)	–(5–10)	W	–(–5)	–(5–10)	BS
108	कनकी	83.49	109(16)	–(–5)	–(5–10)	W	–(–5)	–(5–10)	–(–5)
109	नैगवां	139.62	31(8)	–(–5)	–(5–10)	W	–(–5)	–(5–10)	–(5–10)
110	घुघरा	291.90	439(91)	P(1), M(1)	–(5–10)	W,HP	–(–5)	–(5–10)	–(–5)
111	बरैया खेरा	106.46	166(32)	–(–5)	–(5–10)	W	–(–5)	–(–5)	–(–5)
112	खम्हरिया	541.77	996(201)	P(1)	–(10+)	W	PO	–(–5)	–(5–10)
113	खरखरी	646.99	1,261(249)	P(1)	–(10+)	W	PO	Saturday	–(5–10)
114	पिपरिया	498.08	1,351(254)	P(1), M(1)	–(10+)	W	PO	–(–5)	–(5–10)
115	रैपुरा	605.21	1,188(249)	P(1)	H(1)	W,TK	–(–5)	–(–5)	–(–5)
116	छुहरी	273.82	417(86)	P(1)	–(–5)	W,TK	–(–5)	–(–5)	–(–5)
117	सगौड़ी	289 67	381(73)	P(1)	–(–5)	W,TK	–(–5)	–(5–10)	–(–5)
118	धरमपुरा	132.13	282(42)	–(–5)	–(–5)	W,TK	–(–5)	–(–5)	–(–5)
119	कालासूर	180.69	352(77)	–(–5)	–(–5)	W,TK	–(–5)	–(5–10)	–(–5)
120	लखापतेरी	618.44	864(158)	P(1)	–(–5)	W	–(–5)	–(5–10)	–(–5)

Amenities and Land use — Murwara Tahsil

ग्राम तक पहुंचने का मार्ग	निकटतम नगर एवं उसकी दूरी (कि.मी.) में	बिजली की सुविधा	मुख्य खाद्यान्न	भूमि उपयोग (अर्थात भूमि उपयोग की विभिन्न किस्मों के क्षेत्र हेक्टेयर में निकटतम दशमलव के दो स्थान तक) Land use (i.e. area under different types of Land use in hectares rounded upto 2 decimal places)					टिप्पणी धार्मिक ऐतिहासिक अथवा पुरातत्व महत्व के स्थलों सहित	ग्राम का नाम
				वन	साधनों से सिंचित	गैर सिंचित	खेती के लिये उपलब्ध बन्जर (गौचर और चारागाहों सहित)	खेती के लिये अनुपलब्ध		
Approach to Village	Nearest town and distance (in kms)	Power supply	Staple food	Forest	Irrigated by source	Unirrigated	Culturable waste (including gauchar and groves)	Area not available for cultivation	Remarks including any place of religious, historical or archaeological interest	Name of Village
11	12	13	14	15	16	17	18	19	20	2
KR	O.F.A. Katni(19)	..	Wheat, Rice	..	8.41R	71.45	15.17	10.04	..	Pipariya
KR	O.F.A. Katni(19)	EAg	Wheat, Rice	..	0.77W, 4.04R	113.51	32.53	16.56	..	Andiya
..	..	..		..	..	Uninhabited	..	..	..	Karitalai
..	..	..		..	..	Uninhabited	..	..	..	Basadi
PR	O.F.A Katni(22)	EAg	Wheat, Rice	..	40.11R	532.18	193.42	126.55	T(1)	Badkhera
KR	Murwara (18)	..	Wheat, Rice	468.12	41.22R	200.25	131.46	26.12	Temple	Ghudhar
KR	Murwara (35)	..	Wheat, Rice	113.22	10.69N	172.23	253.77	696.93	..	Murawal
PR	Murwara (30)	..	Wheat, Rice	..	..	62.25	13.44	7.80	..	Kanki
KR	Murwara (20)	EAg	Wheat, Rice	..	7.82R	70.69	53 67	7.44	..	Naigawan
PR	Murwara (30)	EAg, ED	Wheat, Rice	38.45	1.20R	137.05	84 94	30.26	T(2)	Ghughra
PR	Murwara (35)	EAg	Wheat, Rice	..	11.11R	47.22	46.63	1.50	Temple	Badhiya Kheda
KR	Murwara (22)	..	Wheat, Rice	..	..	249.62	258.35	33.80	..	Khamhariya
KR	Murwara (23)	ED	Wheat, Rice	..	..	322.95	305.74	18.30	..	Kharkhari
KR	Murwara (24)	ED	Wheat, Rice	..	3.55	204.94	275.26	14.33	..	Pipariya
KR	Murwara (14)	..	Wheat, Rice	..	20.40	307.31	253.78	23.72	M(1)	Raipura
KR	Murwara (13)	..	Wheat, Rice	28.42	34.13	129.01	72.78	9.48	T(1), C(1)	Dhudhari
KR	Murwara (13)	..	Wheat, Rice	75.05	25.65	88.65	80.13	20.19	M(1), T(1)	Sagaudi
KR	Murwara (15)	..	Wheat, Rice	..	5.97	68.67	52.07	5.42	..	Dharampura
KR	Murwara (16)	..	Wheat, Rice	..	9.02	36.53	83.65	51.49	..	Jalasur
PR	Murwara (17)	..	Rice, Kodo	35.61	25.17	151.79	313.38	92.49	..	Lakhapateri

स्थानीय कोड क्रमांक	ग्राम का नाम	ग्राम का कुल क्षेत्रफल (हेक्टेयर में)	कुल जनसंख्या एवं परिवारों की संख्या	उपलब्ध सुविधाएं (यदि ग्राम में सुविधाएं उपलब्ध नहीं है तो कालम में (–) डैश लगाया गया है और उसके बाद ही कोष्ठक में ग्राम से जितनी दूरी पर सुविधाएं उपलब्ध हैं मोटे तौर पर वह दूरी इस प्रकार दर्ज की गई है –5 कि.मी.,5–10 कि. मी. तक या 10+ कि.मी.) Amenities available (if not available within the village, a dash (—) is shown in the column and next to it in brackets, the distance in broad ranges viz–5 kms, 5-10 kms and 10+kms of the nearest place where the facility is available is given).					
Location code number	Name of Village	Total area of the village (in hectares)	Total population and number of households	शैक्षणिक Educational	चिकित्सा Medical	पीने का पानी Drinking water (Potable)	डाक और तार Post and Telegraph	बाजार/हाट का दिन/कि दिन यदि कोई हो Day or days of the market/ hat if any	संचार व्यवस्था (बस स्टाप, रेलवे स्टेशन,जल-मार्ग) Communications(Bus-stop, railway station water way)
1	2	3	4	5	6	7	8	9	10
121	बन्डा	466 08	699(112)	P(1)	–(5–10)	W	–(–5)	–(–5)	–(–5)
122	नगौरा	198.58	..	..	वीरान	..	..	..	..
123	विछिया	295.93	378(70)	P(1)	–(5–10)	W	–(–5)	–(–5)	–(–5)
124	घुघरा	231.79	184(31)	–(–5)	–(–5)	W	–(–5)	–(–5)	–(–5)
125	पिपरौध	495.63	778(163)	P(1),M(1)	D(1)	W	PO	–(5–10)	BS
126	पड़ुवा	872.12	1,629(312)	P(1)	–(–5)	W	–(–5)	–(5–10)	–(–5)
127	मतवारो	590.92	694(146)	P(1)	–(5–10)	W	–(5–10)	–(5–10)	–(5–10)
128	दिवरीटोला	160.97	662(118)	P(1)	–(–5)	W	–(–5)	–(10+)	–(–5)
129	दिवरी	176.25	415(75)	P(1)	–(–5)	W,HP	–(–5)	–(5–10)	–(–5)
130	गनियारी	274.32	1,004(172)	P(1)	–(5–10)	W	–(–5)	–(5–10)	–(5–10)
131	गुलवारा	668.32	1,347(273)	P(1),	–(5–10)	W	PO	–(5–10)	–(5–10)
132	झिझंरी	1,028.61	1.564(319)	P(1), M(1)	–(5–10)	W	PO	–(5–10)	–(5–10)
133	कहगवाँ	482.70	867(143)	P(1)	–(5–10)	W,R	–(–5)	–(5–10)	–(5–10)
134	गैतरा	282.63	819(130)	P(1)	–(5–10)	W,R	–(–5)	–(5–10)	–(5–10)
135	जरवाही	863.10	1,783(339)	P(1)	–(5–10)	W,R	–(–5)	–(–5)	BS
136	धपई	295.90	584(110)	P(1)	–(5–10)	W,R	–(–5)	–(–5)	–(–5)
137	तखला	289.59	610(124)	P(1)	–(–5)	W	–(–5)	–(–5)	–(–5)
138	पहाड़ी	1,188.50	4,378(969)	P(1),M(1), PUC(1)	PHS(1)	W	PTO, Phone	Thursday	BS,RS
139	दिवरी (भदौरा)	278.80	458(78)	P(1)	–(–5)	W	–(–5)	–(5–)	–(–5)
140	टिकरिया	378.52	369(65)	–(–5)	–(5–10)	W	–(5–10)	–(5–10)	–(5–10)

Amenities and Land use — Murwara Tahsil

ग्राम तक पहुंचने का मार्ग Approach to Village	निकटतम नगर एवं उसकी दूरी (कि.मी.) में Nearest town and distance (in kms)	बिजली की सुविधा Power supply	मुख्य खाद्यान्न Staple food	भूमि उपयोग (अर्थात भूमि उपयोग की विभिन्न प्रकारों के क्षेत्र हेक्टेयर में निकटतम दशमलव के दो स्थान तक) Land use (i.e. area under different types of Land use in hectares rounded upto 2 decimal places)					टिप्पणी धार्मिक ऐतिहासिक अथवा पुरातत्व महत्व के स्थलों सहित Remarks including any place of religious, historical or archaeological interest	ग्राम का नाम Name of Village
				वन Forest	साधनों से सिंचित Irrigated by source	गैर सिंचित Unirrigated	खेती के लिये उपलब्ध बन्जर (गौचर और चारागाहों सहित) Culturable waste (including gauchar and groves)	खेती के लिये अनुपलब्ध Area not available for cultivation		
11	12	13	14	15	16	17	18	19	20	2
KR	O.F.A. Katni (16)	..	Rice, Kodo	32.78	18.82	126.08	213.44	74.96	..	Banda
..	..	..	..	..	..	Uninhabited		..	..	Nagaura
KR	O.F,A. Katni(15)	..	Rice, Kodo	54.48	12.16	87.46	134.64	7.19	..	Bichhiya
KR	O.F.A. Katni(13)	..	Rice, Kodo	23.70	21.05	95.08	79.77	12.19	M(1)	Ghughara
PR	O.F.A. Katni(14)	ED, EAg	Rice, Wheat	87.13	74.72	100.17	202.06	31.55	Temple	Pipraundh
KR	O.F.A. Katni(13)	..	Wheat, Rice	45.65	105.82	539.36	121.37	59.92	Temple	Paduwa
KR	O.F.A. Katni(16)	..	Wheat, Rice	..	39.57	288.81	225.46	37.08	Temple	Matwari
PR	O.F.A. Katni(11)	ED	Wheat, Rice	..	5.44	120.87	25.30	9.36	..	Dioritola
PR	O.F.A. Katni(10)	ED, EAg	Wheat, Rice	..	31.81	105.10	24.97	14.37	Temple	Diori
PR	O.F.A. Katni (9)	EAg	Wheat, Rice	..	10.70R	195.56	41.02	27.04	..	Ganiyari
PR	O.F.A. Katni (8)	EAg	Wheat, Rice	..	6.21R	398.65	209.63	53.83	..	Gulwara
PR	O.F.A. Katni (5)	ED	Wheat, Rice	..	18.90R	416.25	418.34	175.12	..	Jhinjhari
KR	O.F.A. Katni(10)	ED, EAg	Wheat, Rice	..	2.40R	257.00	202.13	21.17	..	Kachhgawan
KR	O.F.A. Katni(10)	ED, EAg	Wheat, Rice	..	2.00R	202.50	59.98	18.15	..	Gaitara
PR	O.F.A. Katni(10)	..	Wheat, Rice	144.83	7.03W	464.56	198.21	48.47	Temple	Jarwahi
KR	O.F.A. Katni(10)	..	Wheat, Rice	6.03	0.80R	175.62	90.55	22.90	..	Dhapai
KR	Murwara (14)	ED, EAg	Wheat, Rice	..	85.62	86.23	102.40	15.34	M(1)	Takhla
PR	Murwara (14)	EA	Wheat, Rice	199.43	195.60	388.49	316.72	88.26	Temple	Pahadi
PR	Murwara (18)	ED, EAg	Wheat, Rice	..	96.35	120.12	37.80	24.53	C(9), N(5),M(2)	Diori (Bhadaura)
KR	Murwara (12)	..	Wheat, Rice	2.90	..	120.85	249.75	5.02	..	Tikariya

स्थानीय कोड नम्बर	ग्राम का नाम	ग्राम का कुल क्षेत्रफल (हेक्टेयर में)	कुल जनसंख्या एवं परिवारों की संख्या	उपलब्ध सुविधाएं (यदि ग्राम में सुविधाएं उपलब्ध नहीं है तो कालम में (–) डैश लगाया गया है और उसके बाद ही कोष्ठक में ग्राम से जितनी दूरी पर सुविधाएं उपलब्ध है मोटे तौर पर वह दूरी इस प्रकार दर्ज की गई है –5 कि.मी.,5–10 कि. मी. तक या 10+ कि.मी.) Amenities available (if not available within the village, a dash (—) is shown in the column and next to it in brackets, the distance in broad ranges viz–5 kms, 5-10 kms and 10+kms of the nearest place where the facility is available is given).						
Location code number	Name of Village	Total area of the village (in hectares)	Total population and number of households	शैक्षणिक Educational	चिकित्सा Medical	पीने का पानी Drinking water (Potable)	डाक और तार Post and Telegraph	बाजार/हाट का दिन/कि दिन यदि कोई हो Day or days of the market/ hat if any	संचार व्यवस्था (बस स्टाप, रेलवे स्टेशन,जल-मार्ग) Communications(Bus-stop, railway station water way)
1	2	3	4	5	6	7	8	9	10
141	कुममी	171.37	..	..	वीरान	..	..	..	..
142	खजुरी	517.36	678(127)	P(1)	–(5–10)	W	–(5–10)	–(5–10)	–(5–10)
143	शिवराजपुर	201.72	488(84)	P(1)	–(5–10)	W	–(5–10)	–(5–10)	–(5–10)
144	भनपुरा	340.89	690(139)	P(1)	–(5–10)	W	–(5–10)	–(5–10)	–(5–10)
145	बडखेरा	398.24	1,230(242)	P(1),M(1)	–(5–10)	W	–(5–10)	–(5–10)	–(5–10)
146	भरौली	242.12	208(47)	–(–5)	–(–5)	W	–(–5)	–(–5)	–(5–10)
147	इमलिया	291.13	738(125)	P(1)	–(–5)	W	–(–5)	–(–5)	–(5–10)
148	पड़रवारा	611.09	टिकरी गैर नगरपालिका क्षेत्र में बाह्यवृद्धि क्षेत्र के रूप में सम्मिलित					..	..
149	भडरा	203.39	..	..	वीरान	..	..	..	..
150	छहरी	330.62	518(95)	P(1)	–(–5)	W	–(–5)	–(–5)	–(5–10)
151	पिपरिया	267.83	745(140)	P(1)	–(–5)	W	–(–5)	–(5–10)	–(5–10)
152	हिरवारा	611.69	न्यू कटनी गैर नगरपालिका में बाह्य वृद्धि क्षेत्र के रूप में सम्मिलित					..	..
153	गाताखेड़ा	423.25	585(116)	P(1)	–(–5)	W	–(–5)	–(5–10)	–(–5)
154	कौंडिया	712.95	1,550(291)	P(1),M(1)	PHC(1)	W	PO	–(5–10)	–(–5)
155	मिमरा	356.55	551(113)	P(1)	–(–5)	W	–(10+)	–(10+)	–(–5)
156	मादो	213.11	..	..	वीरान	..	..	..	..
157	ठरका	503.11	400(81)	P(1)	–(5–10)	W	–(5–10)	–(–5)	–(5–10)
158	भनपुरा	459.06	407(76)	–(–5)	–(5–10)	W	–(–5)	–(–5)	–(5–10)
159	हरदुवा	381.50	449(81)	P(1)	–(5–10)	W	–(–5)	–(–5)	–(5–10)
160	बिछुवा	250.62	1,264(220)	P(1),M(1)	–(5–10)	W	PO	Sunday	–(5–10)

Amenities and Land use — Murwara Tahsil

ग्राम तक पहुंचने का मार्ग	निकटतम नगर एवं उसकी दूरी (कि.मी.) में	बिजली की सुविधा	मुख्य खाद्यान्न	भूमि उपयोग (अर्थात भूमि उपयोग की विभिन्न किस्मों के क्षेत्र हेक्टेयर में निकटतम दशमलव के दो स्थान तक) Land use (i.e. area under different types of Land use in hectares rounded upto 2 decimal places)					टिप्पणी धार्मिक ऐतिहासिक अथवा पुरातत्व महत्व के स्थलों सहित	ग्राम का नाम
				वन	साधनों से सिंचित	गैर सिंचित	खेती के लिये उपलब्ध बन्जर (गौचर और चारागाहों सहित)	खेती के लिये अनुपलब्ध		
Approach to Village	Nearest town and distance (in kms)	Power supply	Staple food	Forest	Irrigated by source	Unirrigated	Culturable waste (including gauchar and groves)	Area not available for cultivation	Remarks including any place of religious, historical or archaeological interest	Name of Village
11	12	13	14	15	16	17	18	19	20	2
..	..	..	..	..	..	Uninhabited	..	..	..	Kusmi
KR	Murwara (10)	..	Wheat, Rice	87.27	8.94	194.24	193.02	33.89	..	Khajuri
KR	Murwara (10)	..	Wheat, Rice	..	34.71	80.73	80.11	6.17	..	Shivrajpur
KR	Murwara (10)	..	Wheat, Rice	34.40	46.88	196.64	46.04	16.93	..	Bhanpura
KR	Murwara (10)	..	Wheat, Rice	..	39.82	223.63	102.77	32.02	..	Badkhera
KR	O.F.A.Katni (3)	..	Wheat Rice	..	28.18	71.62	123.82	18.50	..	Bharauli
KR	O.F.A.Katni (5)	..	Wheat, Rice	34.06	20.46	139.93	83.56	13.12	...	Imaliya
..	..	..	..	..	Included as Urban out growth in Tikuri Non-Municipal Area					Padarwara
..	..	..	..	..	..	Uninhabited	..	..	..	Bhadra
KR	O.F.A.Katni (2)	..	Wheat, Rice	..	65.44	99.90	133.99	31.29	..	Chhahari
KR	New Katni (6)	..	Wheat, Rice	..	114.59	96.25	43.23	13.76	..	Pipariya
..	..		Included as Urban Outgrowth of New Katni Non-Municipal Area						..	Hirwara
KR	New Katni (8)	..	Wheat, Rice	..	99.96GC	118.01	186.88	18.40	..	Gata Kheda
KR	New Katni (9)	..	Wheat, Rice	..	255.43GC	294.22	123.09	40.21	..	Kaudiya
KR	New Katni (11)	..	Wheat, Rice	56.14	71.50GC	157.53	59.62	11.76	..	Simra
..	..	..	..	..	..	Uninhabited	..	..	..	Mado
KR	Murwara (14)	..	Wheat, Rice	..	2.01	28.06	246.97	226.07	..	Tharka
KR	Murwara (15)	..	Wheat, Rice	92.18	5 48	81.14	236.15	44.11	...	Bhanpura
KR	Murwara (16)	..	Wheat, Rice	16.28	5.41	216.61	131.36	11.84	..	Harduwa
KR	Murwara (17)	..	Wheat, Rice	5.62	12.21	107.61	104.20	20.98	..	Bichhuwa

स्थानीय कोड नम्बर	ग्राम का नाम	ग्राम का कुल क्षेत्रफल (हेक्टेयर में)	कुल जनसंख्या एवं परिवारों की संख्या	उपलब्ध सुविधाएं (यदि ग्राम में सुविधाएं उपलब्ध नहीं है तो कालम में (–) डैश लगाया है और उसके बाद ही कोष्ठक में ग्राम से जितनी दूरी पर सुविधाएं उपलब्ध है मोटे तौर पर वह दूरी इस प्रकार दर्ज की गई है –5 कि.मी.,5–10 कि. मी. तक या 10+ कि.मी.) Amenities available (if not available within the village, a dash (—) is shown in the column and next to it in brackets, the distance in broad ranges viz–5 kms, 5-10 kms and 10+kms of the nearest place where the facility is available is given).						
Location code number	Name of Village	Total area of the village (in hectares)	Total population and number of households	शैक्षणिक Educational	चिकित्सा Medical	पीने का पानी Drinking water (Potable)	डाक और तार Post and Telegraph	बाजार/हाट का दिन/के दिन यदि कोई हो Day or days of the market/ hat if any	संचार व्यवस्था (बस स्टाप, रेलवे स्टेशन,जल-मार्ग) Communications(Bus-stop, railway station water way)
1	2	3	4	5	6	7	8	9	10
161	शाहपुर	400.50	1,151(209)	P(1)	–(5–10)	W	–(–5)	–(–5)	–(5–10)
162	मानपुर	154.53	148(27)	–(–5)	–(5–10)	W	–(5–)	–(–5)	–(5–10)
163	टेढी	202.69	537(103)	P(1)	–(5–10)	W	–(5–10)	–(5–10)	–(5–10)
164	मोहनिया	237.15	121(22)	P(1)	–(5–10)	W	–(–5)	–(–5)	–(5–10)
165	सुनहरी	280.55	57(11)	P(1)	–(10+)	W	–(5–10)	–(5–10)	–(10+)
166	भटगवाँ सुनहरा	1,138.06	240(44)	P(1)	–(5–10)	W,HP	–(5–10)	–(5–10)	–(5–10)
167	मैनहरा	100.07	116(24)	–(–5)	–(–5)	W	–(–5)	–(–5)	–(10+)
168	गुबराधरी	631.00	414(86)	P(1)	–(5–10)	W	–(5–10)	–(5–10)	–(10+)
169	सलैया	821.03	920(179)	P(1)	–(–5)	W	–(–5)	–(–5)	–(10+)
170	देवरी हटाई	1,234.38	1,795(365)	P(1),M(1), PHC(1)	PHS(1)	W	PO	Monday	–(10+)
171	बडागांव	505.90	721(152)	P(1)	–(5–10)	W	–(5–10)	–(5–10)	–(10+)
172	अमगवाँ	487.45	178(38)	–(–5)	–(5–10)	W	–(5–10)	–(5–10)	–(10+)
173	माल्हन	571.89	282(59)	–(–5)	–(5–10)	W	–(5–10)	–(5–10)	–(10+)
174	जमुनिया	378.81	164(32)	–(–5)	–(5–10)	W	–(5–10)	–(5–10)	–(10+)
175	सैंझा	394.57	340(62)	–(–5)	–(5–10)	W	–(5–10)	–(5–10)	–(5–10)
176	बिचपुरा	190.66	43(10)	–(–5)	–(5–10)	W	–(5–10)	–(5–10)	–(10+)
177	नन्हवारा	299.69	807(139)	P(1)	–(5–10)	W,HP	–(5–10)	–(5–10)	–(10+)
178	चांदन	243.19	395(59)	–(–5)	–(5–10)	W,HP	–(5–10)	–(5–10)	–(5–10)
179	बम्हनगवाँ	211.71	174(31)	–(–5)	–(5–10)	W,HP	–(5–10)	–(5–10)	–(5–10)
180	भगनवारा	677.12	392(81)	–(–5)	–(5–10)	W,HP	–(5–10)	–(5–10)	–(5–10)

Amenities and Land use — Murwara Tahsil

ग्राम तक पहुंचने का मार्ग	निकटतम नगर एवं उसकी दूरी (कि.मी.) में	बिजली की सुविधा	मुख्य खाद्यान्न	भूमि उपयोग (अर्थात भूमि के उपयोग की विभिन्न श्रेणियों के क्षेत्र हेक्टेयर में निकटतम दशमलव के दो स्थान तक) Land use (i.e. area under different types of Land use in hectares rounded upto 2 decimal places)					टिप्पणी धार्मिक ऐतिहासिक अथवा पुरातत्व महत्व के स्थलों सहित	ग्राम का नाम
				वन	साधनों से सिंचित	गैर सिंचित	खेती के लिये उपलब्ध बन्जर (गौचर और चारागाहो सहित)	खेती के लिये अनुपलब्ध		
Approach to Village	Nearest town and distance (in kms)	Power supply	Staple food	Forest	Irrigated by source	Unirrigated	Culturable waste (including gauchar and groves)	Area not available for cultivation	Remarks including any place of religious, historical or archaeological interest	Name of Village
11	12	13	14	15	16	17	18	19	20	2
KR	Murwara (19)	..	Wheat, Rice	..	3.52	276.61	68.13	52.24	..	Shahpur
KR	Murwara (18)	..	Wheat, Jowar	..	..	71.53	11.09	71·91	Temple	Manpur
KR	Murwara (23)	..	Wheat, Rice	10.51	0.18W	105.60	60.71	25.69	..	Tedhi
KR	Murwara (23)	..	Wheat, Rice	12.76	..	64.88	154.32	5.19	..	Mohaniya
KR	Murwara (26)	..	Maize, Kodo	94.30	..	20.76	138.85	26.64	..	Sunhari
KR	Murwara (25)	..	Wheat, Rice	33.62	..	264.22	828.69	11.53	..	Bhatgawan Sunhara
KR	Murwara (18)	..	Wheat, Rice	6.10	..	30.16	59.69	4 12	..	Mainhara
KR	Murwara (20)	..	Wheat, Rice	102.24	..	169.06	223.10	136.60	..	Gubradhari
KR	Murwara (15)	..	Wheat, Rice	80.37	..	298.37	392.27	50.02	..	Salaiya
KR	Murwara (15)	..	Wheat, Rice	62.42	10.38	408.38	611.99	141.21	..	Deorihatai
KR	Murwara (21)	..	Maize, Kodo	3.65	..	196.01	287.67	18.57	Temple	Badagaon
KR	Murwara (25)	..	Maize, Kodo	100.00	..	112.80	165.18	109.47	..	Amgawan
KR	Murwara (25)	..	Maize, Kodo	29.43	..	90.20	203.18	249.08	..	Malhan
KR	Murwara (27)	..	Maize, Kodo	164.51	..	50.10	78.87	85.33	..	Jamuniya
KR	Murwara (21)	..	Maize, Kodo	..	..	118.50	242.26	33.81	..	Saijha
KR	Murwara (21)	..	Mazie, Kodo	15.19	..	84.90	80.21	10.36	..	Bichpura
KR	Murwara (22)	..	Wheat, Rice	..	..	135.88	151.36	12.45	..	Nanhwara
KR	Mnrwara (20)	..	Wheat, Rice	..	..	193.56	42.49	7.14	..	Chandan
KR	Murwara (20)	..	Wheat, Rice	..	5.67	74.27	121.74	10.03	..	Bamhangawan
KR	Murwara (20)	..	Wheat, Rice	..	2.89	233.20	415.47	25.56	..	Bhaganwara

स्थानीय कोड नम्बर	ग्राम का नाम	ग्राम का कुल क्षेत्रफल (हेक्टेयर में)	कुल जनसंख्या एवं परिवारों की संख्या	उपलब्ध सुविधाएं (यदि ग्राम में सुविधाएं उपलब्ध नहीं है तो कालम में (–) डैश लगाया गया है और उसके बाद ही कोष्ठक में ग्राम से जितनी दूरी पर सुविधाएं उपलब्ध है मोटे तौर पर वह दूरी इस प्रकार दर्ज की गई है –5 कि.मी.,5–10 कि. मी. तक या 10+ कि.मी.) Amenities available (if not available within the village, a dash (—) is shown in the column and next to it in brackets, the distance in broad ranges viz–5 kms, 5-10 kms and 10+kms of the nearest place where the facility is available is given).					
Location code number	Name of Village	Total area of the village (in hectares)	Total population and number of households	शैक्षणिक Educational	चिकित्सा Medical	पीने का पानी Drinking water (Potable)	डाक और तार Post and Telegraph	बाजार/हाट का दिन/के दिन यदि कोई हो Day or days of the market/ hat if any	संचार व्यवस्था (बस स्टाप, रेलवे स्टेशन,जल-मार्ग) Communications(Bus-stop, railway station water way)
1	2	3	4	5	6	7	8	9	10
181	बछौली	421.46	282(52)	–(–5)	–(–5)	W,HP	–(–5)	–(–5)	–(5–10)
182	सिंघनपुरी	374.26	795(136)	P(2),M(1), PUC(1)	–(5–10)	W	–(5–10)	–(5–10)	–(5–10)
183	केवलारी	362.77	707(126)	P(1)	–(5–10)	W	–(–5)	–(5–10)	–(–5)
184	बिछिया	324.61	217(33)	–(–5)	–(–5)	W	–(–5)	–(–5)	–(–5)
185	सर्री	229.65	131(22)	–(–5)	–(–5)	W	–(–5)	–(–5)	–(–5)
186	कटंगी कलां	553.45	1,390(294)	P(1),M(1)	–(10+)	W	PTO	–(10+)	RS
187	कटंगी खुर्द	524.02	437(90)	P(1)	–(5–10)	W	–(–5)	–(10+)	–(–5)
188	खिरहनी	305.03	324(47)	–(–5)	–(10+)	W	–(–5)	–(10+)	–(–5)
189	झलवारा	397.62	410(82)	P(1)	–(10+)	W	–(–5)	–(10+)	–(–5)
190	सरमवाही	682.46	647(122)	P(1)	–(10+)	W	–(5–10)	–(10+)	–(–5)
191	पड़रिया	444.42	1,483(265)	P(1)	FPC(1)	W,TK	–(–5)	–(5–10)	–(–5)
192	खिरवा	396.00	433(70)	P(1)	–(5–10)	W	–(–5)	–(5–10)	–(5–10)
193	खिरहनी	1,091.95	मुड़वारा नगरपालिका में बाह्य वृद्धि क्षेत्र के रूप में सम्मिलित				..	..	..
194	छपरवाह	550.93	मुड़वारा नगरपालिका में बाह्य वृद्धि क्षेत्र के रूप में सम्मिलित				..	..	..
195	बिलगवां	134.89	798(133)	–(–5)	–(5–10)	R	–(–5)	–(–5)	–(–5)
196	टिकुरी	..	टिकुरी गैर नगरपालिका क्षेत्र में विलीन			..	..	..	..
197	टिकरिया	213.98	मुड़वारा नगरपालिका में बाह्य वृद्धि क्षेत्र के रूप में सम्मिलित				..	..	..
198	मुडवारागांव	1,123.16	मुड़वारा नगरपालिका में बाह्य वृद्धि क्षेत्र के रूप में सम्मिलित				..	..	..
199	बरगवां	230.43	मुड़वारा नगरपालिका में बाह्य वृद्धि क्षेत्र के रूप में सम्मिलित				..	..	..
200	कुठला	313.79	247(59)	P(1)	–(–5)	W,R	PO	–(–5)	–(–5)

Amenities and Land use

Murwara Tahsil

ग्राम तक पहुंचने का मार्ग	निकटतम नगर एवं उसकी दूरी (कि.मी.) में	बिजली की सुविधा	मुख्य खाद्यान्न	भूमि उपयोग (अर्थात भूमि उपयोग की विभिन्न कोटियों के क्षेत्र हेक्टेयर में निकटतम दशमलव के दो स्थान तक) Land use (i.e. area under different types of Land use in hectares rounded upto 2 decimal places)					टिप्पणी धार्मिक ऐतिहासिक अथवा पुरातत्व महत्व के स्थलों सहित	ग्राम का नाम
				वन	साधनों से सिंचित	गैर सिंचित	खेती के लिये उपलब्ध बन्जर (गौचर और चारागाहों सहित)	खेती के लिये अनुपलब्ध		
Approach to Village	Nearest town and distance (in kms)	Power supply	Staple food	Forest	Irrigated by source	Unirrigated	Culturable waste (including gauchar and groves)	Area not available for cultivation	Remarks including any place of religious, historical or archaeological interest	Name of Village
11	12	13	14	15	16	17	18	19	20	2
KR	Murwara (20)	..	Wheat, Rice	12.58	0.08	195.93	129.49	83.37	..	Bachhauli
KR	Murwara (14)	..	Wheat, Rice	87.69	7.90	62.17	117.75	98.75	..	Sighanpuri
KR	Murwara (13)	..	Wheat, Rice	110.90	30.27	99.87	113.07	8.66	..	Keolari
KR	Murwara (12)	..	Wheat, Rice	1.35	24.92	154.08	78.27	65.99	..	Bichhiya
KR	Murwara (13)	..	Wheat, Rice	11.96	10.77	43.39	75.06	88.47	..	Sarra
KR	Murwara (11)	..	Wheat, Rice	16.00	24.20	153.94	244.48	114.83	..	Katangi Kalan
KR	Murwara (14)	..	Wheat, Rice	60.45	8.50	127.95	252.74	74.38	..	Katangi Khurd
KR	Murwara (14)	..	Wheat, Rice	..	7.31	41.46	211.54	44.72	..	Khirhani
KR	Murwara (11)	..	Wheat, Rice	..	7.29	177.50	190.78	22.05	..	Jhalwara
KR	Murwara (11)	..	Wheat, Rice	..	17.51	231.52	208.65	224.78	..	Saraswahi
KR	Murwara (9)	..	Wheat, Rice	..	31.08	242.52	137.99	32.83	..	Padriya
KR	Murwara (9)	..	Wheat, Rice	..	12.48	179.90	191.44	11.81	..	Khirwa
...	..	..	..	Included as Urban Out growth in Murwara Municipality						Khirhani
..	..	..	..	Included as Urban Out growth in Murwara Municipality						Chhaparwah
KK	Murwara (2)	ED, EAg	Wheat, Rice	..	91.45R	29.79	8.13	5.52	..	Bilgawan
..	..	..	..	Tikuri Non Municipal Area			..	..	..	Tikuri
..	..	..	..	Included as Urban Out growth in Murwara Municipality						Tikariya
..	..	..	..	Included as Urban Out growth in Murwara Municipality						Murwaragaon
..	..	..	..	Included as Urban Out growth in Murwara Municipality						Bargawan
PR	Murwara (1)	EAg, ED	Wheat, Rice	..	23.21R, 8.03W	240.30	21.23	21.02	..	Kuthla

स्थानीय कोड नम्बर	ग्राम का नाम	ग्राम का कुल क्षेत्रफल (हेक्टेयर में)	कुल जनसंख्या एवं परिवारों की संख्या	उपलब्ध सुविधाएं (यदि ग्राम में सुविधाएं उपलब्ध नहीं है तो कालम में (–) डैश लगाया है और उसके बाद ही कोष्ठक में ग्राम से जितनी दूरी पर सुविधाएं उपलब्ध है मोटे तौर पर वह दूरी इस प्रकार दर्ज की गई है –5 कि.मी.,5–10 कि. मी. तक या 10+ कि.मी.) Amenities available (if not available within the village, a dash (—) is shown in the column and next to it in brackets, the distance in broad ranges viz–5 kms, 5-10 kms and 10+kms of the nearest place where the facility is available is given).						
Location code number	Name of Village	Total area of the village (in hectares)	Total population and number of households	शैक्षणिक Educational	चिकित्सा Medical	पीने का पानी Drinking water (Potable)	डाक और तार Post and Telegraph	बाजार/हाट का दिन/के दिन यदि कोई हो Day or days of the market/ hat if any	संचार व्यवस्था (बस स्टाप, रेलवे स्टेशन,जल-मार्ग) Communications(Bus-stop, railway station water way)
1	2	3	4	5	6	7	8	9	10
201	पुरैनी (कुठला)	487.18	802(204)	P(1)	–(5–10)	W,TK,R	TO	–(–5)	–(–5)
202	चाका	828.20	1,274(242)	P(1)	–(5–10)	W,TK,R	PO	–(5–10)	–(–5)
203	लमतरा	301.35	301(60)	–(–5)	–(5–10)	W,TK	–(5–10)	–(5–10)	–(5–10)
204	घटखिरवा	238.95	291(64)	–(–5)	–(–5)	W,R	–(–5)	–(–5)	–(–5)
205	पौंसरा	1,139.62	548(122)	P(1)	–(5–10)	W	–(–5)	–(5–10)	–(5–10)
206	चपरा	308.51	..	..	वीरान	..	..	..	.
207	जमोड़ी	112.39	..	..	वीरान	..	..	..	..
208	घुघरा	185.94	..	..	वीरान	..	..	..	..
209	अमकुही	437.33	688(140)	P(1)	–(–5)	W	–(–5)	–(–5)	–(–5)
210	द्वारा	170.53	477(82)	P(1)	–(5–10)	W	–(5–10)	–(5–10)	–(5–10)
211	कैलवारा खुर्द	676.47	1,742(357)	P(1),M(1)	–(–5)	W	PO	–(–5)	–(–5)
212	बोहना	326.82	166(29)	–(–5)	–(5–10)	W	–(–5)	–(5–10)	–(5–10)
213	कदैयाथार	93.17	..	..	वीरान	..	..	..	..
214	खरखरी	927.79	797(159)	P(1),M(1)	–(10+)	W	–(–5)	–(10+)	–(10+)
215	भरवारा	265.06	287(50)	P(1)	(–5–10)	W	–(–5)	–(10+)	–(10+)
216	मझगवाँ	761.16	740(172)	P(1)	–(5–10)	W	–(–5)	–(5–10)	–(5–10)
217	टिकरिया (मझगवां)	240.97	151(37)	–(–5)	–(–5)	W	–(–5)	–(–5)	–(–5)
218	पहरूवा	273.04	829(163)	P(1)	–(–5)	W	–(–5)	–(–5)	–(–5)
219	पटेहरा	207.18	207(48)	–(–5)	–(–5)	W	–(–5)	–(10+)	BS
220	सुमैनी	140.91	217(36)	–(–5)	–(–5)	W	–(–5)	–(10+)	–(–5)

Amenities and Land use

Murwara Tahsil

ग्राम तक पहुंचने का मार्ग	निकटतम नगर एवं उसकी दूरी (कि.मी.) में	बिजली की सुविधा	मुख्य खाद्यान्न	भूमि उपयोग (अर्थात भूमि उपयोग की विभिन्न प्रकारों के क्षेत्र हेक्टेयर में निकटतम दशमलव के दो स्थान तक) Land use (i.e. area under different types of Land use in hectares rounded upto 2 decimal places)					टिप्पणी धार्मिक ऐतिहासिक अथवा पुरातत्व महत्व के स्थलों सहित	ग्राम का नाम
				वन	साधनों से सिंचित	गैर सिंचित	खेती के लिये उपलब्ध बन्जर (गौचर और चारागाहों सहित)	खेती के लिये अनुपलब्ध		
Approach to Village	Nearest town and distance (in kms)	Power supply	Staple food	Forest	Irrigated by source	Unirrigated	Culturable waste (including gauchar and groves)	Area not available for cultivation	Remarks including any place of religious, historical or archaeological interest	Name of Village
11	12	13	14	15	16	17	18	19	20	2
PR	Murwara (3)	EAg, ED	Wheat, Rice	..	16.41W	271.75	177.00	22.02	M(1), C(1), T(1)	Puraini (Kuthla)
PR	Murwara (5)	EAg,	Wheat, Rice	..	9.87W	438.50	349.78	30.05	..	Chaka
PR	Murwara (6)	..	Wheat, Rice	..	4.34	142.70	144 68	9.63	..	Lamtara
PR	Murwara (4)	EAg	Wheat, Rice	..	2.39W 8.94R	181.72	30.09	15.81	..	Ghat Khirwa
KR	Murwara (7)	..	Wheat, Rice	33.91	..	220.69	34.69	850.33	..	Pausara
..	..	..	..	..	Uninhabited	..	..	..	..	Chapra
..	..	..	..	..	Uninhabited	..	..	..	..	Jamodi
..	..	..	..	..	Uninhabited	..	..	..	..	Ghughra
KR	Murwara (3)	EA	Wheat, Rice	..	..	214.44	52.19	170.70	..	Amkuhi
KR	Murwara (8)	EA	Wheat, Rice	..	..	96.48	5.46	68.59	..	Dwara
KR	Murwara (1)	EA	Wheat, Rice	..	19.41W	241 47	188.68	226.91	M(1)	Kailwara Khurd
KR	Murwara (5)	..	Wheat, Rice	..	4.20W	228.53	32.10	61.99	..	Bohta
..	..	..	..	..	Uninhabited	..	..	..	..	Kadaiyathar
KR	Murwara (15)	..	Wheat, Rice	315.75	..	335.43	264.94	11.67	..	Kharkhari
KR	Murwara (12)	..	Wheat, Rice	..	3.76O	193.40	61.44	6.46	..	Bharwara
PR	Murwara (8)	..	Wheat, Rice	..	0.30O	311.49	412.05	37.32	..	Majhgawan
KR	Murwara (3)	..	Wheat, Rice	..	4.43O	106.60	105.75	24.19	..	Tikariya (Majhgawan)
PR	Murwara (4)	EA	Wheat, Rice	..	39.91W	115.98	101.91	15.24	..	Paharuwa
PR	Murwara (18)	..	Wheat, Rice	..	1.10W	95.94	61.59	48.55	..	Patehara
KR	Murwara (20)	..	Wheat, Rice	..	5.70R	112.80	17.21	5.20	..	Sumeli

स्थानीय ग्राम का न नाम कोड नम्बर	ग्राम का कुल क्षेत्रफल (हेक्टेयर में)	कुल जनसंख्या एवं परिवारो की संख्या	उपलब्ध ... -सुविधाएं (यदि ग्राम में सुविधाएं उपलब्ध नही है तो कालम में (–) डैश लगाया गया है और उसके बाद ही कोष्ठक में ग्राम से जितनी दूरी पर सुविधाएं उपलब्ध है मोटे तौर पर वह दूरी इस प्रकार दर्ज की गई है –5 कि.मी.,5–10 कि. मी. तक या 10+ कि.मी.) Amenities available (if not available within the village, a dash (—) is shown in the column and next to it in brackets, the distance in broad ranges viz–5 kms, 5-10 kms and 10+kms of the nearest place where the facility is available is given).						
Location code number	Name of Village	Total area of the village (in hectares)	Total population and number of households	शैक्षणिक Educational	चिकित्सा Medical	पीने का पानी Drinking water (Potable)	डाक और तार Post and Telegraph	बाजार/हाट का दिन/के दिन यदि कोई हो Day or days of the market/ hat if any	संचार व्यवस्था (बस स्टाप, रेलवे स्टेशन,जल-मार्ग) Communications(Bus-stop, railway station water way)
1	2	3	4	5	6	7	8	9	10
221	रामपुर	157.21	9(2)	–(–5)	–(–5)	W	–(–5)	–(10+)	–(–5)
222	हरदुवा	601.37	1,102(252)	P(1)	HC(1)	W	PO	–(10+)	BS,RS
223	कुड़ो	291.29	405(74)	P(1)	–(–5)	W	–(–5)	–(10+)	–(–5)
224	खोहरी	434.05	511(95)	P(1)	–(–5)	W	–(–5)	–(10+)	–(–5)
225	देवदोंगरा	963.07	524(90)	P(1)	(10+)	W	PO	–(10+)	BS
226	चनेहटा	383.85	417(68)	P(1)	–(5–10)	W	–(–5)	–(5–10)	–(5–10)
227	खड़ौना	391.61	589(116)	P(1)	–(10+)	W	–(10+)	–(10+)	BS
228	घंघरी कलां	438.12	824(158)	P(1)	–(–5)	W	–(10+)	–(10+)	–(–5)
229	चनेहटी	126.14	143(18)	P(1)	–(5–10)	W	–(5–10)	–(5–10)	–(–5)
230	अमरवाड़ा	629.40	357(70)	–(–5)	–(5–10)	W	–(5–10)	–(5–10)	–(–5)
231	खड़ौली	821.07	59(9)	–(–5)	–(5–10)	W	–(5–10)	–(5–10)	–(–5)
232	खम्हरिया	51.11	482(96)	P(1)	–(–5)	W	–(5–10)	–(5–10)	–(–5)
233	घंघरी खुर्द	462.34	469(86)	P(1)	–(–5)	W R	–(–5)	–(10+)	–(–5)
234	कैलवारा कलां	585.80	916(157)	P(1), M(1)	D(1)	W	PO	–(10+)	BS
235	बामनमारा	213.90	95(10)	–(–5)	–(–5)	W	–(–5)	–(10+)	–(–5)
236	पटवारा	311.37	692(136)	P(1)	–(–5)	W	–(–5)	–(10+)	–(–5)
237	मदनपुरा	501.57	141(45)	–(–5)	–(–5)	W	–(–5)	–(10+)	RS
238	जटवारा	162.37	285(50)	–(–5)	–(–5)	W	–(–5)	–(10+)	–(–5)
239	बड़ेरा	587.88	699(132)	P(1)	D(1)	W	PO	–(10+)	–(–5)
240	टिकरवारा	524.36	611(107)	P(1)	–(–5)	W	–(–5)	–(10+)	–(–5)

Amenities and Land use — Murwara Tahsil

ग्राम तक पहुंचने का मार्ग	निकटतम नगर एवं उसकी दूरी (कि.मी.) में	बिजली की सुविधा	मुख्य खाद्यान्न	भूमि उपयोग (अर्थात भूमि उपयोग की विभिन्न प्रकारों के क्षेत्र हेक्टेयर में निकटतम दशमलव के दो स्थान तक) Land use (i.e. area under different types of Land use in hectares rounded upto 2 decimal places)					टिप्पणी धार्मिक ऐतिहासिक अथवा पुरातत्व महत्व के स्थलों सहित	ग्राम का नाम
				वन	साधनों से सिंचित	गैर सिंचित	खेती के लिये उपलब्ध बन्जर (गौचर और चारागाहों सहित)	खेती के लिये अनुपलब्ध		
Approach to Village	Nearest town and distance (in kms)	Power supply	Staple food	Forest	Irrigated by source	Unirrigated	Culturable waste (including gauchar and groves)	Area not available for cultivation	Remarks including any place of religious, historical or archaeological interest	Name of Village
11	12	13	14	15	16	17	18	19	20	2
KR	Murwara (19)	..	Wheat, Rice	..	6.18R	124.06	13.54	13.43	..	Rampur
PR	Murwara (16)	..	Wheat, Rice	14.05	13.22W, 12.27R	247.35	155.02	159.46	..	Harduwa
PR	Murwara (14)	..	Wheat, Rice	6.31	12.09	115.19	20.74	136.96	..	Kudo
KR	Murwara (19)	..	Wheat, Rice	0.13	11.39W, 14.40R	244.52	33.39	140.22	..	Khohari
KR	Murwara (12)	..	Wheat, Rice	464.52	2.35W	274.85	190.95	30.40	T(1)	Deodongara
KR	Murwara (7)	..	Wheat, Rice	..	15.17	179.52	162.14	27.02	..	Chanehata
PR	Murwara (12)	..	Wheat, Rice	..	11.90	223.01	148.96	7.74	..	Khadaula
KR	Murwara (15)	..	Wheat, Rice	..	12.28	248.53	158.78	18.53	..	Ghanghari Kalan
KR	Murwara (6)	..	Wheat, Rice	..	6.99	86.34	27.11	5.70	..	Chanehati
KR	Murwara (5)	..	Wheat, Rice	..	24.54	158.61	434.11	12.14	..	Amradand
KR	Murwara (9)	..	Wheat, Rice	..	18.45	48.20	735.15	19·27	..	Khadauli
KR	Murwara (8)	..	Wheat Rice	16.52	0.10	24.38	7.67	2.44	..	Khamhariya
KR	Murwara (15)	..	Wheat, Rice	..	2.74 O	268.20	117.59	73.81	..	Ghanghari Khurd
PR	Murwara (12)	..	Wheat, Rice	..	5.80 O	379.57	175.82	24.61	..	Kailwara Kalan
KR	Murwara (13)	..	Wheat, Rice	..	3.98	195.37	7.21	7.34	..	Bamanmar
KR	Murwara (13)	..	Wheat, Rice	..	..	225.02	62.51	23.84	M(1)	Patwara
KR	Murwara (11)	EAg	Wheat, Rice	..	18.24W	249.74	217.17	16.42	..	Madanpura
KR	Murwara (13)	..	Wheat, Rice	..	..	152.69	6.06	3.62	..	Jatwara
PR	Murwara (14)	EA	Wheat, Rice	0.15	15.90W	254.48	128.73	188.62	C(1), T(1)	Badera
PR	Murwara (14)	..	Wheat, Rice	..	0.44W	336.67	80.22	107.03	..	Tikarwara

स्थानीय कोड	ग्राम का नाम	ग्राम का कुल क्षेत्रफल (हेक्टेयर में)	कुल जनसंख्या एवं परिवारों की संख्या	उपलब्ध सुविधाएं (यदि ग्राम में सुविधाएं उपलब्ध नहीं है तो कालम में (–) डैश लगाया गया है और उसके बाद ही कोष्ठक में ग्राम से जितनी दूरी पर सुविधाएं उपलब्ध हैं मोटे तौर पर वह दूरी इस प्रकार दर्ज की गई है –5 कि.मी.,5–10 कि. मी. तक या 10+ कि.मी.) Amenities available (if not available within the village, a dash (—) is shown in the column and next to it in brackets, the distance in broad ranges viz–5 kms, 5-10 kms and 10+kms of the nearest place where the facility is available is given).						
Location code number	Name of Village	Total area of the village (in hectares)	Total population and number of households	शैक्षणिक Educational	चिकित्सा Medical	पीने का पानी Drinking water (Potable)	डाक और तार Post and Telegraph	बाजार/हाट का दिन/के दिन यदि कोई हो Day or days of the market/ hat if any	संचार व्यवस्था (बस स्टाप, रेलवे स्टेशन,जल-मार्ग) Communications(Bus-stop, railway station water way)
1	2	3	4	5	6	7	8	9	10
241	पठरा	442.67	778(135)	P(1)	–(–5)	W	–(–5)	–(10+)	–(–5)
242	कठहिया	281.76	559(138)	P(1)	–(–5)	W	–(–5)	–(10+)	–(–5)
243	पूंछी	443.62	508(117)	P(1)	–(5–10)	W	–(5–10)	–(10+)	–(–5)
244	जोबी कलां	626.38	1,361(275)	P(1), M(1)	D(1)	W	PO	–(10+)	–(5–10)
245	बिस्तरा	435.04	895(177)	P(1)	–(–5)	W	–(–5)	–(10+)	–(5–10)
246	कछगवां	608.97	938(204)	P(1)	–(5–10)	W	PO	–(10+)	–(5–10)
247	जोबा	131.69	316(60)	–(–5)	–(–5)	W	–(–5)	–(10+)	–(5–10)
248	मझगवां	167.64	286(62)	–(–5)	–(–5)	W	–(–5)	–(10+)	–(–5)
249	जोबी खुर्द	174.24	260(53)	–(–5)	–(–5)	W	–(–5)	–(10+)	–(–5)
250	डिठवारा	523.21	859(186)	P(1)	–(–5)	W	–(–5)	–(10+)	–(–5)
251	सहसपुरा	192.19	168(31)	–(–5)	–(–5)	W	–(–5)	–(10+)	–(–5)
252	मौहारी	383.19	449(78)	–(–5)	–(–5)	W	–(–5)	–(10+)	–(–5)
253	पोंडी पड़रिया	667.67	145(28)	P(1)	–(–5)	W	–(–5)	–(10+)	–(–5)
254	बड़खेरा काप	48.70	..	..	वीरान	..	..	..	..
255	हरदुआ काप	81.70	..	..	वीरान	..	..	..	..
256	कन्हवारा	1,576.19	3,623(728)	P(1), M(1)	H(1), PHC(1)	W	PO	Thursday, Sunday	BS
257	मटवार पड़ारिया	462.69	559(107)	P(1)	–(5–10)	W	–(5–10)	–(5–10)	–(5–10)
258	पिलौंजी	431.84	824(120)	P(1)	–(–5)	W	–(–5)	–(10+)	–(–5)
259	पिपरहटा	351.69	300(60)	P(1)	–(–5)	W	–(–5)	–(10+)	–(–5)
260	खमतरा	511.46	437(90)	P(1)	–(–5)	W	–(–5)	–(10+)	–(–5)

Amenities and Land use

Murwara Tahsil

ग्राम तक पहुंचने का मार्ग	निकटतम नगर एवं उसकी दूरी (कि.मी.) में	बिजली की पूर्विधा	मुख्य खाद्यान्न	भूमि उपयोग (अर्थात भूमि ...ोग की विभि... हैक्टेयर में निकटतम दशमल. के दो स्थान तक, Land use (i.e. area under different types of Land use in hectares rounded upto 2 decimal places)				स्मो के क्षेत्र	टिप्पणी धार्मिक ऐतिहासिक अथवा पुरातत्व महत्व के स्थलों सहित	ग्राम का नाम
				वन	साधनों से सिंचित	गैर सिंचित	खेती के लिये उपलब्ध बन्जर (गौचर और बारागाहों सहित)	खेती के लिये अनुपलब्ध		
Approach to Village	Nearest town and distance (in kms)	Power supply	Staple food	Forest	Irrigated by source	Unirrigated	Culturable waste (including gauchar and groves)	Area not available for cultivation	Remarks including any place of religious, historical or archaeological interest	Name of Village
11	12	13	14	15	16	17	18	19	20	2
KR	Murwara (16)	EAg	Wheat, Rice	..	5.73W	285.14	79.87	71.93	T(1)	Pathra
FP	Murwara (17)	EAg	Wheat, Rice	0.15	8.33W	207.55	24.11	41.62	..	Kathiya
KR	Murwara (25)	EAg	Wheat, Rice	..	7.21W	213.33	60.10	162.98	..	Punchhi
KR	Murwara (32)	..	Wheat, Rice	..	18.05W	495.39	74.54	38.40	..	Jobi Kalan
KR	Murwara (30)	EA	Wheat, Rice	..	2.54 O	263.89	75.26	93.35	T(1)	Bistara
PR	Murwara (35)	..	Wheat, Rice	..	1.91 O	268.10	85.14	253.82	..	Kachhgawan
KR	Murwara (35)	..	Wheat, Rice	..	..	124.43	6.01	1.25	..	Joba
KR	Murwara (17)	..	Wheat, Rice	..	..	144.24	14.63	8.77	..	Majhgawan
KR	Murwara (17)	EAg	Wheat, Rice	..	0.40	140.89	16.27	16.68	..	Jobi Khurd
KR	Murwara (14)	ED, EAg	Wheat, Rice	..	0.44W, 1.47 O	313.43	48.39	159.48	..	Dithwara
KR	Murwara (16)	FD, EAg	Wheat, Rice	..	0.20W	138.98	25.45	27.56	T(1)	Sahaspura
KR	Murwara (15)	..	Wheat, Rice	..	0.29W	182.05	27.88	172.97	..	Mauhari
KR	Murwara (15)	..	Wheat, Rice	..	..	410.25	145.92	111.50	..	Pondi Padariya
..	..	..	..	..	..	Uninhabited	..	..	..	Badkhera Kap
..	..	..	..	..	..	Uninhabited	..	..	..	Hardua Kap
PR	Murwara (14)	EA,	Wheat, Rice	..	136.92	843 06	527.76	68.45	Temple	Kanhwara
KR	Murwara (10)	..	Wheat, Rice	..	3.17O, 5.30R	225.66	211.32	17.24	..	Matwar Padariya
KR	Murwara (14)	..	Wheat, Rice	..	4.61W, 6.92R	281.89	105.37	33.05	..	Pilaunji
KR	Murwara (14)	..	Wheat, Rice	..	3.17GC, 5.50	202.43	120.14	20.45	..	Piparhata
KR	Murwara (16)	..	Wheat, Rice	7.45	1.10W, 2.10R	251.31	76.76	172.74	T(1)	Khamtara

स्थानीय कोड क्रमांक	ग्राम का नाम	ग्राम का कुल क्षेत्रफल (हेक्टेयर में)	कुल जनसंख्या एवं परिवारों की संख्या	उपलब्ध जन-सुविधाएं (यदि ग्राम में सुविधाएं उपलब्ध नहीं है तो कालम में (—) डैश लगाया गया है और उसके बाद ही कोष्ठक में ग्राम से जितनी दूरी पर सुविधाएं उपलब्ध हैं मोटे तौर पर वह दूरी इस प्रकार दर्ज की गई है –5 कि.मी.,5–10 कि. मी. तक या 10+ कि.मी.) Amenities available (if not available within the village, a dash (—) is shown in the column and next to it in brackets, the distance in broad ranges viz–5 kms, 5-10 kms and 10+kms of the nearest place where the facility is available is given).					
Location code number	Name of Village	Total area of the village (in hectares)	Total population and number of households	शैक्षणिक Educational	चिकित्सा Medical	पीने का पानी Drinking water (Potable)	डाक और तार Post and Telegraph	बाजार/हाट का दिन/के दिन यदि कोई हो Day or days of the market/ hat if any	संचार व्यवस्था (बस स्टाप, रेलवे स्टेशन, जल-मार्ग) Communications(Bus-stop, railway station water way)
1	2	3	4	5	6	7	8	9	10
261	मड़ई	297.85	288(57)	P(1)	–(–5)	W	–(–5)	–(5–10)	–(–5)
262	देवरा खुर्द	433.77	911(192)	P(1)	–(5–10)	W	–(5–10)	–(10+)	–(5–10)
263	मुहतरा	201.24	11(2)	–(–5)	–(5–10)	W	–(–5)	–(5–10)	–(5–10)
264	जुगिया कला	115.05	228(47)	–(–5)	–(5–10)	W	–(5–10)	–(5–10)	–(5–10)
265	जोहली	662 10	2,333(385)	P(1),M(1)	–(5–10)	W	–(–5)	–(5–10)	–(5–10)
266	जुहला	559.96	1,176(196)	P(1)	–(5–10)	W	PO	–(5–10)	–(5–10)
267	इमलिया	136.44	8(2)	–(–5)	–(5–10)	W	–(–5)	–(5–10)	–(5–10)
268	पोंडी	371.97	302(66)	–(–5)	–(5–10)	W	–(–5)	–(5–10)	–(5–10)
269	सुरकी	361.66	250(48)	P(1)	–(5–10)	W	–(–5)	–(5–10)	–(5–10)
270	दड़ौरी	295.20	258(56)	–(–5)	–(10+)	W	–(–5)	–(10+)	–(10+)
271	मुड़ेहरा	420.30	486(95)	–(–5)	–(10+)	W	–(–5)	–(10+)	–(10+)
272	मुहाम	706.05	1,145(235)	P(1),M(1)	–(10+)	W	PO	–(10+)	–(10+)
273	छाना	165.12	232(51)	–(–5)	–(10+)	W,R	–(–5)	–(10+)	–(10+)
274	पहरिया	283.60	544(96)	–(–5)	–(10+)	W	–(–5)	–(10+)	–(10+)
275	जुगिया	556.44	753(134)	P(1)	–(10+)	W	–(–5)	–(10+)	–(10+)
276	मझगवां	1,081.84	1,994(369)	P(1)	–(10+)	W,R	PO	–(10+)	BS
277	भदौरा	735.62	430(90)	P(1),M(1)	–(–5)	W	PO	–(10+)	BS
278	नन्हवारा खुर्द	182.89	476(89)	P(1)	–(–5)	W,R	–(–5)	–(10+)	–(–5)
279	नन्हवारा कलां	278.60	817(165)	P(1)	–(–5)	W,TK	–(–5)	–(10+)	–(–5)
280	अमाड़ी	249.18	709(121)	P(1)	PHC(1), FPC(1)	W,RT	–(–5)	–(10+)	BS

Amenities and Land use — Murwara Tahsil

ग्राम तक पहुंचने का मार्ग	निकटतम नगर एवं उसकी दूरी (कि.मी.) में	बिजली की सुविधा	मुख्य खाद्यान्न	भूमि उपयोग (अर्थात भूमि के प्रकारों के क्षेत्र हेक्टेयर में निकटतम दशमलव के दो स्थान तक) Land use (i.e. area under different types of Land use in hectares rounded upto 2 decimal places)					टिप्पणी धार्मिक ऐतिहासिक अथवा पुरातत्व महत्व के स्थलों सहित	ग्रमा का नाम
				वन	साधनों से सिचित	गैर सिचित	खेती के लिये उपलब्ध बन्जर (गौचर और चारागाहों सहित)	खेती के लिये अनुपलब्ध		
Approach to Village	Nearest town and distance (in kms)	Power supply	Staple food	Forest	Irrigated by source	Unirrigated	Culturable waste (including gauchar and groves)	Area not available for cultivation	Remarks including any place of religious, historical or archaeological interest	Name of Village
11	12	13	14	15	16	17	18	19	20	2
KR	Murwara (9)	..	Wheat, Rice	..	12.56GC	257.67	13.70	13.92	..	Madai
KR	Murwara (14)	..	Wheat, Rice	98.67	3.50R	250.32	56.36	24.92	..	Deora Khurd
KR	Murwara (7)	..	Wheat, Rice	..	12.46GC	86.32	29.08	73.38	..	Muhtara
KR	Murwara (10)	..	Wheat, Rice	..	18.47	49.17	14.84	32.57	..	Jugiya Kap
PR	Murwara (6)	EA	Wheat, Rice	..	121.82	380.40	104.84	55.04	..	Johli
PR	Murwara (5)	EA	Wheat, Rice	..	16.57	380.10	133.22	30.07	..	Juhala
KR	Murwara (7)	EA	Wheat, Rice	..	3.47	119.97	9.23	3.77	T(1)	Imaliya
KR	Murwara (6)	EA	Wheat, Rice	149.91	48.16	29.21	28.49	116.20	T(1)	Pondi
KR	Murwara (7)	EA	Wheat, Rice	137 14	26.69	73.73	28.80	95.30	M(1),C(1), T(1)	Surki
KR	Murwara (15)	..	Wheat, Rice	..	1.80	114.12	33.66	145.62	..	Dadauri
KR	Murwara (16)	..	Wheat, Rice	..	5.44O	239.61	33.47	141.78	..	Mudehara
KR	Murwara (16)	EAg	Wheat, Rice	..	61.00GC, 33.17O	366.85	88.59	156.44	..	Muhas
KR	Murwara (16)	EAg	Wheat, Rice	..	1.62W	151.76	3.86	7.88	..	Chhata
KR	Murwara (16)	EAg	Wheat, Rice	..	30.10W, 36.00GC	73.34	52.16	92.00	..	Pahariya
KR	Murwara (16)	EA	Wheat, Rice	265.88	61.00W, 60.25O	108.27	51.28	9.76	T(2),M(1)	Jugiya
PR	Murwara (13)	ED, EAg	Wheat, Rice	361.56	17.42W, 5.70O	178.93	427.18	91.05	N(1),T(1)	Majhgawan
PR	Murwara (15)	ED, EAg	Wheat, Rice	364.81	60.14W, 5.85O	137.70	135.03	32.09	N(1),T(2), C(1),M(1)	Bhadaura
KR	Murwara (17)	ED, EAg	Wheat, Rice	68.01	54.11GC, 21.17O	20.77	12.24	6.59	T(1)	Nanhwara Khurd
PR	Murwara (16)	EAg	Wheat, Rice	81.67	115.17GC, 9.20O	35.54	26.03	10.99	..	Nanhwara Kalan
PR	Murwara (18)	EAg, ED	Wheat, Rice	..	107.00GC, 21.03O	52.82	11.83	56.50	N(1),T(1), C(1)	Amadi

मुड़वारा तहसील

जन-सुविधायें एवं भूमि उपयोग

स्थानीय कोड नम्बर	ग्राम का नाम	ग्राम का कुल क्षेत्रफल (हेक्टेयर में)	कुल जनसंख्या एवं परिवारो की संख्या	उपलब्ध –सुविधाए (यदि ग्राम मे सुविधाएं उपलब्ध नहीं है तो कालम में (–) डैश लगाया गया है और उसके बाद ही कोष्ठक मे ग्राम से जितनी दूरी पर सुविधाएं उपलब्ध है मोटे तौर पर वह दूरी इस प्रकार दर्ज की गई है –5 कि.मी.,5–10 कि. मी. तक या 10+ कि.मी.) Amenities available (if not available within the village, a dash (—) is shown in the column and next to it in brackets, the distance in broad ranges viz–5 kms, 5-10 kms and 10+kms of the nearest place where the facility is available is given).						
Location code number	Name of Village	Total area of the village (in hectares)	Total population and number of households	शैक्षणिक Educational	चिकित्सा Medical	पीने का पानी Drinking water (Potable)	डाक और तार Post and Telegraph	बाजार/हाट का दिन/कि दिन यदि कोई हो Day or days of the market/ hat if any	संचार व्यवस्था (बस स्टाप, रेलवे स्टेशन,जल-मार्ग) Communications(Bus-stop, railway station water way)
1	2	3	4	5	6	7	8	9	10
281	बनहरी	421.62	223(36)	–(–5)	–(–5)	W,R	–(–5)	–(10+)	–(–5)
282	बनहरा	481.96	665(131)	P(1)	–(–5)	W	–(–5)	–(10+)	–(–5)
283	बिजौरी	723.07	231(37)	P(1)	–(5–10)	W	–(–5)	–(10+)	–(–5)
284	अतरिया	165.92	..	..	वीरान	..	..	..	..
285	पोंड़ी	394.82	333(68)	–(–5)	–(5–10)	W	–(5–10)	–(5–10)	–(5–10)
286	पठरा	785.50	643(117)	P(1)	–(5–10)	W	–(5–10)	–(5–10)	–(5–10)
287	चपहनी	374.84	493(88)	P(1)	–(–5)	W	–(–5)	–(5–10)	–(–5)
288	मानपुर	287.14	..	..	वीरान	..	..	..	..
289	उमरिया	262.76	372(76)	P(1)	–(–5)	W	–(–5)	–(–5)	BS
290	बड़वारा	491.40	1,794(373)	P(1),M(1)	PHC(1)	W	PTO	Sunday	BS
291	बजरवारा	352.04	108(25)	–(–5)	–(–5)	W	–(–5)	–(–5)	–(–5)
292	बड़वारा खुर्द	256.86	363(90)	–(–5)	–(–5)	W	–(–5)	–(–5)	RS
293	रूपौंद	385.70	1,075(228)	P(1)	–(–5)	W	–(–5)	–(–5)	–(–5)
294	बडेरा	859.89	784(158)	P(1)	–(–5)	W,R	–(–5)	–(–5)	–(–5)
295	झिझरी	316.39	613(125)	P(1)	–(–5)	W,R	–(–5)	–(–5)	–(–5)
296	बछरवारा	314.62	145(29)	–(–5)	–(–5)	W	–(–5)	–(–5)	–(–5)
297	चिरहुली	332.61	320(75)	P(1)	–(5–10)	W,TK	–(5–10)	–(5–10)	–(5–10)
298	खरई काप	265.97	137(23)	–(–5)	–(5–10)	W,HP	–(5–10)	–(5–10)	–(5–10)
299	बरगवा	431.15	215(47)	P(1)	–(5–10)	W,HP	–(5–10)	–(5–10)	–(10+)
300	गुड़ा	345.19	155(28)	–(–5)	–(5–10)	W,HP	–(5–10)	–(5–10)	–(10+)

Amenities and Land use — Murwara Tahsil

ग्राम तक पहुंचने का मार्ग	निकटतम नगर एवं उसकी दूरी (कि.मी.) में	बिजली की सुविधा	मुख्य खाद्यान्न	भूमि उपयोग (अर्थात भूमि के विभिन्न प्रकारों के क्षेत्र हेक्टेयर में निकटतम दशमलव के दो स्थान तक) Land use (i.e. area under different types of Land use in hectares rounded upto 2 decimal places)					टिप्पणी धार्मिक ऐतिहासिक अथवा पुरातत्व महत्व के स्थलों सहित	ग्राम का नाम
				वन	साधनों से सिंचित	गैर सिंचित	खेती के लिये उपलब्ध बन्जर (गौचर और चारागाहों सहित)	खेती के लिये अनुपलब्ध		
Approach to Village	Nearest town and distance (in kms)	Power supply	Staple food	Forest	Irrigated by source	Unirrigated	Culturable waste (including gauchar and groves)	Area not available for cultivation	Remarks including any place of religious, historical or archaeological interest	Name of Village
11	12	13	14	15	16	17	18	19	20	2
KR	Murwara (19)	EAg	Wheat, Rice	128.80	18.09GC, 11.30O	148.80	97.46	17.17	..	Banhari
KR	Murwara (15)	..	Wheat, Rice	0.37	67.41	14.15	62.40	337.63	..	Banhara
KR	Murwara (12)	..	Wheat, Rice	0.62	5.47	140.52	377.65	198.81	..	Bijauri
..	..	..	..	..	..	Uninhabited	..	..	..	Atariya
KR	Murwara (15)	..	Rice, Kodo	104.67	1.08W	171.52	109.09	8.46	..	Pondi
KR	Murwara (20)	..	Rice, Kodo	247.95	0.64W	190.15	335.17	11.59	Temple	Pathara
KR	Murwara (23)	..	Wheat, Rice	50.06	5.10O	128.76	110.15	80.77	Temple	Chaphani
..	..	..	..	..	..	Uninhabited	..	..	..	Manpur
PR	Murwara (24)	..	Wheat, Rice	..	71.00GC	79.80	40.77	71.19	..	Umariya
PR	Murwara (25)	EA	Wheat, Rice	82.11	101.00GC, 5.00W	120.37	72.11	110.81	..	Badwara
KR	Murwara (29)	..	Wheat, Rice	..	70.00GC	55.21	41.54	185.29	..	Bajarwara
PR	Murwara (24)	..	Wheat, Rice	48.09	62.00GC	56.49	31.73	58.55	..	Badwara Khurd
KR	Murwara (25)	ED	Wheat, Rice	0.83	7.87W, 104.24GC	180.27	65.13	27.36	Temple	Rupaund
KR	Murwara (20)	..	Wheat, Rice	21.86	10.50W	313.66	262.88	250.99	Temple	Badera
KR	Murwara (25)	..	Wheat, Rice	..	4.56R	172.16	120.62	19.05	Temple	Jhinjhari
PR	Murwara (23)	..	Wheat, Rice	..	31.25	58.93	205.06	19.38	Temple	Bachharwara
KR	Murwara (27)	..	Wheat, Rice	..	..	135.55	154.71	42.35	..	Chiruhali
KR	Murwara (29)	..	Wheat, Rice	0.07	..	85.03	114.23	66.64	..	Parai Kap
KR	Murwara (34)	..	Wheat, Rice	52.71	0.02W	105.44	261.54	11.44	..	Bargawan
KR	Murwara (34)	..	Wheat, Rice	75.17	..	65.67	135.32	69.03	..	Guda

स्थानीय कोड नम्बर	ग्राम का नाम	ग्राम का कुल क्षेत्रफल (हेक्टेयर में)	कुल जनसंख्या एवं परिवारों की संख्या	उपलब्ध सुविधाए (यदि ग्राम में सुविधाएं उपलब्ध नहीं है तो कालम में (–) डैश लगाया गया है और उसके बाद ही कोष्ठक में ग्राम से जितनी दूरी पर सुविधाएं उपलब्ध है मोटे तौर पर वह दूरी इस प्रकार दर्ज की गई है –5 कि.मी.,5–10 कि. मी. तक या 10+ कि.मी.) Amenities available (if not available within the village, a dash (—) is shown in the column and next to it in brackets, the distance in broad ranges viz–5 kms, 5-10 kms and 10+kms of the nearest place where the facility is available is given).						
Location code number	Name of Village	Total area of the village (in hectares)	Total population and number of households	शैक्षणिक Educational	चिकित्सा Medical	पीने का पानी Drinking water (Potable)	डाक और तार Post and Telegraph	बाजार/हाट का दिन/के दिन यदि कोई हो Day or days of the market/ hat if any	संचार व्यवस्था (बस स्टैण्ड, रेलवे स्टेशन, जल-मार्ग) Communications(Bus-stop, railway station water way)
1	2	3	4	5	6	7	8	9	10
301	मगरहटा	537.59	155(29)	–(–5)	–(5–10)	W,R	–(5–10)	–(5–10)	–(5–10)
302	भाड़ावर	776.60	443(89)	P(1)	–(5–10)	W	–(5–10)	–(5–10)	–(5–10)
303	धीरपुर	390.90	56(9)	–(5–10)	–(5–10)	W	–(5–10)	–(5–10)	–(10+)
304	कारीवराह	463.77	158(26)	–(5–10)	–(5–10)	W	–(5–10)	–(5–10)	–(10+)
305	धनगवां	514.07	374(67)	P(1)	–(5–10)	W	–(–5)	–(5–10)	–(–5)
306	भजिया	722.77	2,166(412)	P(1)	PHC(1)	W	PO	–(10+)	–(–5)
307	छपरवाह	713.66	243(41)	P(1)	–(–5)	W	–(–5)	–(–5)	–(–5)
308	पनसोखर	252.76	510(88)	P(1)	–(–5)	W	–(–5)	–(–5)	BS
309	मुहगवां	197.38	257(55)	–(–5)	–(–5)	W	–(–5)	–(–5)	–(–5)
310	लुहरवारा	378.70	264(48)	P(1)	–(–5)	W	–(–5)	–(–5)	–(–5)
311	परसेल	1,033.58	1,146(221)	P(1)	–(–5)	W	PO	–(–5)	–(–5)
312	अहार	202.79	12(3)	–(–5)	–(–5)	W	–(–5)	–(–5)	–(–5)
313	ठगुवा	226.11	498(116)	P(1)	–(–5)	W	–(–5)	–(–5)	–(–5)
314	मुड़सा	676.96	1,564(332)	P(1),M(1)	PHC(1)	W	PO	Tuesday	BS
315	झरेला	763.10	933(156)	P(1)	–(5–10)	W	–(–5)	–(5–10)	–(–5)
316	पथवारी	489.48	731(125)	P(1)	–(–5)	W	–(–5)	–(5–10)	–(–5)
317	पटी	186.76	5(1)	–(–5)	–(–5)	W	–(–5)	–(5–10)	–(–5)
318	कोड़ो	269.80	466(85)	P(1)	–(–5)	W	–(–5)	–(–5)	–(–5)
319	आमाटोला	117.63	42(8)	–(–5)	–(–5)	W	–(–5)	–(–5)	–(–5)
320	बिजौरी	401.93	555(109)	P(1)	–(–5)	W	PO	–(–5)	BS

ग्राम तक पहुंचने का मार्ग	निकटतम नगर एवं उसकी दूरी (कि.मी.) में	बिजली की सुविधा	मुख्य खाद्यान्न	भूमि उपयोग (अर्थात भूमि उपयोग की विभिन्न कोटियों के क्षेत्र हेक्टेयर में निकटतम दशमलव के दो स्थान तक) Land use (i.e. area under different types of Land use in hectares rounded upto 2 decimal places)					टिप्पणी धार्मिक ऐतिहासिक अथवा पुरातत्व महत्व के स्थलों सहित	ग्राम का नाम
				वन	साधनों से सिंचित	गैर सिंचित	खेती के लिये उपलब्ध बन्जर (गौचर और चारागाहों सहित)	खेती के लिये अनुपलब्ध		
Approach to Village	Nearest town and distance (in kms)	Power supply	Staple food	Forest	Irrigated by source	Unirrigated	Culturable waste (including gauchar and groves)	Area not available for cultivation	Remarks including any place of religious, historical or archaeological interest	Name of Village
11	12	13	14	15	16	17	18	19	20	2
KR	Murwara (30)	..	Wheat, Rice	127.66	14.34R	97.99	285.59	12.01	..	Magarhata
KR	Murwara (38)	..	Wheat, Rice	..	16.22GC	152.86	388.48	219.04	..	Bhadawar
KR	Murwara (35)	..	Wheat, Rice	35.10	..	118.52	153.60	83.68	..	Dheerpur
KR	Murwara (36)	..	Wheat, Rice	124.38	..	82.70	225.96	30.73	..	Karibarah
KR	Murwara (40)	..	Wheat, Rice	2.66	1.57	213.27	88.11	208.46	..	Dhangawan
KR	Murwara (48)	..	Wheat, Rice	1.83	1.00W, 9.79O	389.99	161.75	158.41	Temple	Bhajiya
KR	Murwara (45)	..	Wheat, Rice	80.23	2.03	192 21	68.10	371.09	..	Chhaparwah
PR	Murwara (45)	..	Wheat, Rice	0.22	1.62W	210.40	27.27	13.25	..	Pansokhar
KR	Murwara (45)	..	Wheat, Rice	0 52	..	128 62	61.24	7.00	..	Muhgawan
PR	Murwara (45)	..	Wheat, Rice	47.23	1.05	204.11	106.82	19.49	..	Luharwara
KR	Murwara (48)	..	Wheat, Jowar	184.53	18.87	566.07	203.28	60.83	..	Parsel
KR	Murwara (50)	..	Wheat, Rice	0.04	1.64R, 0.44W	179.69	3.55	17.43	..	Ahar
PR	Murwara (50)	..	Wheat, Rice	..	2.05R, 7.20W	197 62	10.27	8.97	Temple	Thaguwa
PR	Murwara (44)	..	Wheat, Rice	0.15	1.84R, 3.58W	309.08	287.72	74.59	Temple	Bhudsa
KR	Murwara (38)	..	Wheat, Rice	..	..	371.21	238.51	153.38	Temple	Jharela
PR	Murwara (36)	..	Wheat, Rice	20.68	2.12R	233.32	146.49	86.87	..	Pathwari
PR	Murwara (36)	..	Wheat, Rice	..	..	123.68	35.29	27.79	..	Pati
KR	Murwara (35)	..	Wheat, Rice	..	1.32TK, 0.04R	115.42	86.29	66.73	..	Kodo
KR	Murwara (34)	..	Wheat, Rice	0.23	0.44W, 0.01R	114.02	1.53	1.40	..	Amatola
PR	Murwara (35)	..	Wheat, Rice	..	0.92W, 0.01R	222.52	72.88	105.60	Temple	Bijauri

स्थानीय कोड नम्बर	ग्राम का नाम	ग्राम का कुल क्षेत्रफल (हेक्टेयर में)	कुल जनसंख्या एवं परिवारों की संख्या	उपलब्ध सुविधाए (यदि ग्राम मे सुविधाएं उपलब्ध नहीं है तो कालम में (–) डैश लगाया गया है और उसके बाद ही कोष्ठक में ग्राम से जितनी दूरी पर सुविधाएं उपलब्ध है मोटे तौर पर वह दूरी इस प्रकार दर्ज की गई है –5 कि.मी.,5–10 कि. मी. तक या 10+ कि.मी.) Amenities available (if not available within the village, a dash (—) is shown in the column and next to it in brackets, the distance in broad ranges viz–5 kms, 5-10 kms and 10+kms of the nearest place where the facility is available is given).					
Location code number	Name of Village	Total area of the village (in hectares)	Total population and number of households	शैक्षणिक Educational	चिकित्सा Medical	पीने का पानी Drinking water (Potable)	डाक और तार Post and Telegraph	बाजार/हाट का दिन/कि दिन यदि कोई हो Day or days of the market/ hat if any	संचार व्यवस्था (बस स्टाप, रेलवे स्टेशन,जल-मार्ग) Communications(Bus-stop, railway station water way)
1	2	3	4	5	6	7	8	9	10
321	सुनारी	113.08	242(41)	–(–5)	–(–5)	W	–(–5)	–(–5)	–(–5)
322	भनपुरा	187.53	311(61)	–(–5)	–(–5)	W	–(–5)	–(–5)	–(–5)
323	कछारी	547.68	525(103)	P(1)	–(–5)	W	–(–5)	–(–5)	–(–5)
324	लमकना	345.35	447(80)	P(1)	–(–5)	W	–(–5)	–(–5)	–(–5)
325	झांपी	270 19	341(56)	–(–5)	–(–5)	W	–(–5)	–(–5)	–(–5)
326	अमरा डांड़	444.21	174(33)	–(–5)	–(5–10)	W	–(5–10)	–(5–10)	–(5–10)
327	सलैया	588.25	567(104)	P(1)	–(5–10)	W	–(5–10)	–(5–10)	–(5–10)
328	लोहखान	195.68	223(37)	–(–5)	–(–5)	W	–(–5)	–(5–10)	–(–5)
329	ठुटिया	477.59	317(65)	P(1)	–(–5)	W	–(–5)	–(5–10)	–(–5)
330	रमगढ़ा	186.92	292(66)	–(–5)	–(–5)	W	–(–5)	–(5–10)	–(–5)
331	टिकरिया	175.70	81(21)	–(–5)	–(–5)	W	–(–5)	–(10+)	–(–5)
332	पिपरिया	209.95	..	..	वीरान	..	..	..	..
333	बिलायत खुर्द	610.82	762(135)	P(1)	–(–5)	R,W	–(–5)	–(10+)	–(–5)
334	बिलायत कलां	685.31	1,219(256)	P(1),M(1), PUC(1)	D(1)	W	PO	–(5–10)	BS,RS
335	धनवारा	312.66	288(52)	P(1)	–(5–10)	W	–(–5)	–(5–10)	–(–5)
336	घरना	129 81	..	..	वीरान	..	..	..	.
337	भलवारा	359.04	..	..	वीरान	..	..	..	..
338	सरई	316.69	70(14)	–(–5)	–(5–10)	R	–(–5)	–(5–10)	–(5–10)
339	बरगवां	288.83	431(81)	P(1)	–(–5)	R,W	–(–5)	–(–5)	–(–5)
340	लखा खेरा	404.53	606(132)	P(1)	–(–5)	R,W	–(–5)	–(–5)	–(–5)

Amenities and Land use

Murwara Tahsil

ग्राम तक पहुंचने का मार्ग	निकटतम नगर एवं उसकी दूरी (कि.मी.) में	बिजली की सुविधा	मुख्य खाद्यान्न	भूमि उपयोग (अर्थात भूमि हेक्टेयर में निकटतम दशमल Land use(i.e. area under different types of Land use in hectares rounded upto 2 decimal places)			योग की विभि	मों के क्षेत्र	टिप्पणी धार्मिक ऐतिहासिक अथवा पुरातत्व महत्व के स्थलों सहित	ग्रमा का नाम
				वन	साधनों से सिंचित	गैर सिंचित	खेती के लिये उपलब्ध बन्जर (गौचर और चारागाहों सहित)	खेती के लिये अनुपलब्ध		
Approach to Village	Nearest town and distance (in kms)	Power supply	Staple food	Forest	Irrigated by source	Unirrigated	Culturable waste (including gauchar and groves)	Area not available for cultivation	Remarks including any place of religious, historical or archaeological interest	Name of Village
11	12	13	14	15	16	17	18	19	20	2
PR	Murwara (32)	..	Wheat, Rice	..	0.01O	101.04	7.22	4.81	..	Sunari
PR	Murwara (38)	..	Wheat, Rice	0.16	0.24W, 0.02R	165.67	12.59	8.85	..	Bhanpura
KR	Murwara (47)	..	Wheat, Rice	.	..	350.75	71.24	125.69	..	Kachhari
KR	Murwara (50)	..	Wheat, Rice	0.07	..	157.06	70.72	117.50	..	Lamkana
KR	Murwara (50)	..	Wheat, Rice	6.36	..	109.90	74.71	79.22	..	Jhanpi
KR	Murwara (30)	..	Kodo, Kutki	..	..	79.85	139.79	224·57	..	Amradand
KR	Murwara (27)	..	Kodo, Rice	..	..	232.21	259.15	96.89	..	Salaiya
KR	Murwara (30)	..	Wheat, Maize	0.96	2.58GC	94·97	87.96	9.21	..	Lohkhan
KR	Murwara (32)	..	Maize, Rice	148.02	..	137.12	151.14	41.31	..	Thuthiya
PR	Murwara (34)	..	Wheat, Rice	4.43	0.12W	85.84	60.44	36.09	..	Ramgadha
PR	Murwara (35)	..	Wheat, Rice	0.22	0.08W	72.10	54.79	48.51	..	Tikariya
..	..	..	..	..	..	Uninhabited		..	..	Pipariya
KR	Murwara (37)	..	Jowar, Gram	86.29	..	301.54	191.07	37.92	..	Bilayat Khurd
PR	Murwara (34)	..	Wheat, Rice	0.36	0.51	354.30	258.75	71.39	..	Bilayat Kalan
KR	Murwara (23)	..	Wheat. Rice	0.67	4.14GC	107.42	156.03	44.40	..	Dhanwara
..	..	..	..	..	..	Uninhabited		..	..	Parna
..	..	..	..	..	..	Uninhabited		..	..	Bhalwara
KR	Murwara (33)	..	Rice, Maize	..	1.62R	66.41	240.24	8.42	..	Sarai
KR	Murwara (29)	..	Wheat, Rice	..	22.49GC	137.29	113.97	15.17	..	Bargawan
KR	Murwara (27)	..	Wheat, Rice	..	178.31GC	64.59	143.46	18.17	..	Lakha Khera

स्थानीय कोड नम्बर	ग्राम का नाम	ग्राम का कुल क्षेत्रफल (हेक्टेयर में)	कुल जनसंख्या एवं परिवारों की संख्या	उपलब्ध सुविधाएं (यदि ग्राम में सुविधाएं उपलब्ध नहीं है तो कालम में (-) डैश लगाया गया है और उसके बाद ही कोष्ठक में ग्राम से जितनी दूरी पर सुविधाएं उपलब्ध है मोटे तौर पर वह दूरी इस प्रकार दर्ज की गई है -5 कि.मी.,5-10 कि. मी. तक या 10+ कि.मी.) Amenities available (if not available within the village, a dash (—) is shown in the column and next to it in brackets, the distance in broad ranges viz-5 kms, 5-10 kms and 10+kms of the nearest place where the facility is available is given).						
Location code number	Name of Village	Total area of the village (in hectares)	Total population and number of households	शैक्षणिक Educational	चिकित्सा Medical	पीने का पानी Drinking water (Potable)	डाक और तार Post and Telegraph	बाजार/हाट का दिन/के दिन यदि कोई हो Day or days of the market/ hat if any	संचार व्यवस्था (बस स्टाप, रेलवे स्टेशन,जल-मार्ग) Communications(Bus-stop, railway station water way)
1	2	3	4	5	6	7	8	9	10
341	बैरागी	248.53	..	..	वीरान	..	..	..	..
342	बम्हनी	280.09	1(1)	-(-5)	-(5-10)	R	-(-5)	-(-5)	-(-5)
343	रौहनिया	497.76	1,311(270)	P(1), M(1)	-(5-10)	W,TK	PO	Monday	-(5-10)
344	बंदरी	940.85	397(83)	P(1)	-(5-10)	W	-(-5)	-(-5)	-(5-10)
345	देवरी कोड़ार	146.36	..	..	वीरान	..	..	..	..
346	गोपालपुर	434.70	448(73)	P(1)	-(5-10)	W,R	-(5-10)	-(5-10)	-(5-10)
347	मिडरा	662.09	153(31)	-(-5)	-(5-10)	W	-(-5)	-(5-10)	-(-5)
348	बेहड़ी खुर्द	135.36	..	..	वीरान	..	..	..	..
349	सल्हना	506.05	411(88)	P(1)	-(5-10)	W	-(-5)	-(5-10)	-(-5)
350	भदौरा	514.20	734(132)	P(1)	-(10+)	W,R	-(-5)	-(10+)	-(-5)
351	करूवा काप	264.41	17(3)	-(-5)	-(5-10)	R	-(5-10)	-(10+)	-(5-10)
352	बेहड़ी कलाँ	366.15	135(23)	-(-5)	-(5-10)	W	-(-5)	-(5-10)	-(5-10)
353	सांधी	796.14	490(92)	P(1)	-(-5)	W,R	-(-5)	-(5-10)	-(-5)
354	बम्हौरी	300.76	169(30)	-(-5)	-(5-10)	W	-(-5)	-(5-10)	-(5-10)
355	गुड़ा कलां	420.07	599(110)	P(1)	-(5-10)	W	-(5-10)	-(5-10)	-(5-10)
356	गुड़ा खुर्द	326.57	15(2)	-(-5)	-(5-10)	W	-(5-10)	-(5-10)	-(5-10)
357	गुड़ार	376.39	..	..	वीरान	..	..	..	..
358	सलैया	229.45	493(86)	P(1)	-(-5)	W,R	-(-5)	-(5-10)	-(-5)
359	खरहटा	531.42	958(173)	P(1)	-(-5)	W,R	-(-5)	-(10+)	-(-5)
360	इमलिया	492.27	787(136)	P(1)	-(5-10)	W,R	-(-5)	-(10+)	-(5-10)

Amenities and Land use

Murwara Tahsil

ग्राम तक पहुंचने का मार्ग	निकटतम नगर एवं उसकी दूरी (कि.मी.) में	बिजली की सुविधा	मुख्य खाद्यान्न	भूमि उपयोग (अर्थात भूमि उपयोग की विभिन्न श्रेणियों के क्षेत्र हेक्टेयर में निकटतम दशमलव के दो स्थान तक) Land use (i.e. area under different types of Land use in hectares rounded upto 2 decimal places)					टिप्पणी धार्मिक ऐतिहासिक अथवा पुरातत्व महत्व के स्थलों सहित	ग्राम का नाम
				वन	साधनों से सिंचित	गैर सिंचित	खेती के लिये उपलब्ध बन्जर (गौचर और चारागाहों सहित)	खेती के लिये अनुपलब्ध		
Approach to Village	Nearest town and distance (in kms)	Power supply	Staple food	Forest	Irrigated by source	Unirrigated	Culturable waste (including gauchar and groves)	Area not available for cultivation	Remarks including any place of religious, historical or archaeological interest	Name of Village
11	12	13	14	15	16	17	18	19	20	2
..	..	..	..	..	..	Uninhabited		..	..	Bairagi
KR	Murwara (28)	..	Jowar, Gram	..	9.75GC	116.20	145.28	8.86	Temple	Bamhani
KR	Murwara (30)	..	Rice, Kodo	..	..	94.34	364.74	38.68	Temple	Rohaniya
KR	Murwara (31)	EAg	Wheat, Rice	0.25	10.85W	175.41	457.56	296·78	..	Bandri
..	..	..	..	..	..	Uninhabited		..	..	Deori Kodar
KR	Murwara (28)	EAg	Wheat, Rice	223.59	1.18W	91.52	63.17	55.24	Temple	Gopalpur
KR	Murwara (30)	..	Rice, Jowar	1.07	5.33R	101.89	209.18	344.62	..	Midra
..	..	..	..	..	..	Uninhabited		..	..	Behadi Khurd
KR	Murwara (27)	..	Rice, Jowar	0.35	1.46O	149.05	261.15	94.04	..	Salhana
KR	Murwara (26)	..	Wheat, Jowar	..	11.28R	367.11	39.75	96.06	Temple	Bhadaura
KR	Murwara (21)	..	Jowar, Kodo	0.06	..	73.82	154.64	35.89	..	Karuwa Kap
KR	Murwara (30)	..	Rice, Jowar	..	..	77.55	259.93	28.67	..	Behadi Kalan
KR	Murwara (30)	..	Jowar, Maize	..	..	410.02	253.32	132.80	..	Sandhi
KR	Murwara (32)	..	Jowar, Rice	..	..	165.15	120.67	14.94	..	Bamhori
KR	Murwara (37)	..	Rice, Jowar	..	..	179.11	215.59	25.37	..	Guda Kalan
KR	Murwara (37)	..	Rice, Jowar	..	..	148.63	163.06	14.88	..	Guda Khurd
..	..	..	..	..	..	Uninhabited		..	..	Gudar
KR	Murwara (34)	..	Jowar, Gram	..	..	187.07	10.44	31.94	..	Salaiya
KR	Murwara (34)	..	Jowar, Gram	..	..	494.29	8.98	28.15	..	Kharhata
KR	Murwara (37)	..	Jowar, Gram	0.77	..	393.06	68.06	30.38	..	Imaliya

मुड़वारा तहसील

जन-सुविधायें एवं भूमि उपयोग

स्थानीय कोड नम्बर	ग्राम का नाम	ग्राम का कुल क्षेत्रफल (हेक्टेयर में)	कुल जनसंख्या एवं परिवारों की संख्या	उपलब्ध –सुविधाए (यदि ग्राम मे सुविधाएं उपलब्ध नहीं है तो कालम में (–) डैश लगाया ... है और उसके बाद ही कोष्ठक में ग्राम से जितनी दूरी पर सुविधाएं उपलब्ध है मोटे तौर पर वह दूरी इस प्रकार दर्ज की गई है –5 कि.मी.,5–10 कि. मी. तक या 10+ कि.मी.) Amenities available (if not available within the village, a dash (—) is shown in the column and next to it in brackets, the distance in broad ranges viz–5 kms, 5-10 kms and 10+kms of the nearest place where the facility is available is given).						
				शैक्षणिक	चिकित्सा	पीने का पानी	डाक और तार	बाजार/हाट का दिन/के दिन यदि कोई हो	संचार व्यवस्था (बस स्टाप, रेलवे स्टेशन,जल-मार्ग)
Location code number	Name of Village	Total area of the village (in hectares)	Total population and number of households	Educational	Medical	Drinking water (Potable)	Post and Telegraph	Day or days of the market/ hat if any	Communications(Bus-stop, railway station water way)
1	2	3	4	5	6	7	8	9	10
361	देवरी	768.06	1,345(246)	P(1), M(1)	–(–5)	W,R	–(–5)	–(10+)	–(–5)
362	सलैया	240.63	192(36)	–(–5)	–(5–10)	W,R	–(–5)	–(5–10)	–(5–10)
363	नदादन	652.19	1,446(289)	P(1), M(1)	–(5–10)	W,R	PO	–(5–10)	–(5–10)
364	सुरजपुरा	394.79	51(12)	–(–5)	–(5–10)	W,R	–(–5)	–(5–10)	–(5–10)
365	गोधन काफ	294.60	..	..	वीरान	..	..	..	..
366	लोहरवारा	286.10	700(116)	P(1)	–(–5)	W,R	–(–5)	–(10+)	–(5–10)
367	लदहर	207.85	351(66)	–(–5)	–(–5)	W,R	–(–5)	–(10+)	–(5–10)
368	मनेशपुर	271.65	919(176)	P(1), M(1)	D(1)	W,R	PO	–(10+)	–(5–10)
369	खरैहा काफ	163.94	..	..	वीरान	..	..	..	..
370	सकरीगढ़	492.46	862(164)	P(1)	–(–5)	W,R	–(–5)	–(10+)	–(–5)
371	कुम्हरवारा	242.31	1,219(223)	P(1), M(1)	–(–5)	W,R	PO	–(10+)	–(5–10)
372	छिदहाई पिपरिया	370.48	967(183)	P(1)	–(5–10)	W,R	–(–5)	–(5–10)	–(5–10)
373	बगैहा	1,001.43	895(160)	P(1)	–(–5)	W,R	–(–5)	–(5–10)	–(5–10)
374	बंजरकुठिया मुहगवां	439.58	..	..	वीरान	..	..	..	..
375	कछड़ारी	407.31	426(85)	–(5–10)	–(10+)	W,R	–(5–10)	–(5–10)	–(5–10)
376	पिपरिया कलां	1,602.19	2,446(477)	P(1), M(1)	–(10+)	W,TK	PO	Saturday	BS
377	खिरहनी	545.07	540(106)	P(1)	–(–5)	W,TK	–(–5)	–(–5)	–(–5)
378	बहिरघटा	695.90	543(106)	P(1)	–(–5)	W,R	–(–5)	–(–5)	–(–5)
379	परसवारा खुर्द	179.78	530(92)	P(1)	–(5–10)	W,R	–(5–10)	–(5–10)	–(5–10)
380	परसवारा कलां	277.12	459(88)	P(1)	–(5–10)	W,R	–(5–10)	–(5–10)	–(5–10)

Amenities and Land use

Murwara Tahsil

ग्राम तक पहुंचने का मार्ग	निकटतम नगर एवं उसकी दूरी (कि.मी.) में	बिजली की सुविधा	मुख्य खाद्यान्न	भूमि उपयोग (अर्थात भूमि उपयोग की विभिन्न श्रेणियों के क्षेत्र हेक्टेयर में निकटतम दशमलव के दो स्थान तक) Land use(i.e. area under different types of Land use in hectares rounded upto 2 decimal places)					टिप्पणी धार्मिक ऐतिहासिक अथवा पुरातत्व महत्व के स्थलों सहित	ग्राम का नाम
				वन	सिंचाई साधनों से सिंचित	गैर सिंचित	खेती के लिये उपलब्ध बन्जर (गौचर और चारागाहों सहित)	खेती के लिये अनुपलब्ध		
Approach to Village	Nearest town and distance (in kms)	Power supply	Staple food	Forest	Irrigated by source	Unirrigated	Culturable waste (including gauchar and groves)	Area not available for cultivation	Remarks including any place of religious, historical or archaeological interest	Name of Village
11	12	13	14	15	16	17	18	19	20	2
KR	Murwara (34)	..	Jowar, Gram	0.19	..	682.41	43.98	41.48	..	Deori
KR	Murwara (38)	..	Jowar, Gram	0.26	0.54R	153.05	62.06	24.72	Temple	Salaiya
KR	Murwara (38)	..	Wheat, Rice	49.23	4.06W	485.63	83.95	29.32	Temple	Nadawan
KR	Murwara (38)	..	Wheat, Rice	..	11.32R	275.23	90.36	17.88	Temple	Surajpura
..	..	..	..	..	..	Uninhabited		..	..	Godhan Kap
KR	Murwara (36)	..	Jowar, Gram	0.50	..	237.04	22.16	26.40	Temple	Loharwara
KR	Murwara (36)	..	Jowar, Gram	..	..	181.94	9.14	16.77	..	Ladhar
KR	Murwara (33)	..	Rice, Jowar	..	..	233.44	9.23	28.98	..	Ganeshpur
..	..	..		..	..	Uninhabited		..	..	Kharaha Kap
KR	Murwara (33)	..	Rice, Jowar	..	..	415.81	31.38	45.27	..	Sakrigarh
KR	Murwara (35)	..	Rice, Jowar	..	..	217.35	7.41	17.55	..	Kumharwara
KR	Murwara (35)	..	Jowar, Gram	..	8.62W	314.29	18.04	29.53	Temple	Chhindhai Pipariya
KR	Murwara (35)	..	Rice, Gram	..	9.97R	409.57	524.77	57.12	Temple	Bagaiha
..	..	..	..	..	..	Uninhabited		..	..	Banjarkuthiya Muhgawan
KR	Murwara (36)	..	Rice, Kodo	..	..	123.34	230.89	53.08	..	Kachhdari
PR	Murwara (33)	..	Wheat, Rice	..	..	912.51	247.23	442.39	..	Pipariya Kalan
KR	Murwara (37)	..	Jowar, Gram	..	1.05W	301.35	231.64	11.03	..	Khirhani
KR	Murwara (36)	..	Jowar, Gram	0.27	1.53R	591.90	30.49	71.71	..	Bahirghata
PR	Murwara (34)	..	Jowar, Gram	..	3.47R	135.22	18.17	22.92	..	Paraswara Khurd
PR	Murwara (34)	..	Jowar, Gram	..	9.82R	230.73	17.19	19.38	..	Paraswara Kalan

स्थानीय ग्राम का नाम कोड नम्बर	ग्राम का कुल क्षेत्रफल (हेक्टेयर में)	कुल जनसंख्या एवं परिवारो की संख्या	उपलब्ध ग्राम-सुविधाएं (यदि ग्राम में सुविधाएं उपलब्ध नही है तो कालम में (–) डैश लगाया गया है और उसके बाद ही कोष्ठक में ग्राम से जितनी दूरी पर सुविधाएं उपलब्ध है मोटे तौर पर वह दूरी इस प्रकार दर्ज की गई है –5 कि.मी.,5–10 कि. मी. तक या 10+ कि.मी.) Amenities available (if not available within the village, a dash (—) is shown in the column and next to it in brackets, the distance in broad ranges viz–5 kms, 5-10 kms and 10+kms of the nearest place where the facility is available is given).						
Location code number	Name of Village	Total area of the village (in hectares)	Total population and number of households	शैक्षणिक Educational	चिकित्सा Medical	पीने का पानी Drinking water (Potable)	डाक और तार Post and Telegraph	बाजार/हाट का दिन/के दिन यदि कोई हो Day or days of the market/ hat if any	संचार व्यवस्था (बस स्टाप, रेलवे स्टेशन,जल-मार्ग) Communications(Bus-stop, railway station water way)
1	2	3	4	5	6	7	8	9	10
381	दड़ौरी	376,14	369(74)	P(1)	–(5–10)	W,HP	–(5–10)	–(5–10)	–(–5)
382	हथेड़ा	1,111.91	902(184)	P(1)	–(–5)	W	–(5–10)	-(5–10)	–(–5)
383	चपना	334.94	564(92)	P(1)	–(10+)	W,R	–(5–10)	–(10+)	–(–5)
384	घुघरी	590.33	486(86)	P(1)	–(10+)	W,R	–(–5)	–(10+)	–(–5)
385	सुड्डी	1,175.87	1,023(169)	P(1)	–(10+)	R,W	–(–5)	–(10+)	BS
386	बसाड़ी	1,256.46	1,588(261)	P(1), M(1)	–(10+)	W,R	PO	–(10+)	BS
387	निगहरा	966.45	1,159(228)	P(1)	D(1)	W	PO	–(10+)	–(–5)
388	सुनहरा	431.82	541(114)	P(1)	–(–5)	W	–(–5)	–(10+)	–(–5)
389	महगवां	271.98	638(121)	P(2)	–(–5)	W	–(–5)	–(–5)	–(–5)
390	बरछेका	475.09	1,023(204)	P(1)	–(5–10)	W	–(5–10)	–(10+)	–(–5)
391	सतवारा	178.20	118(22)	–(–5)	–(.5)	W	–(–5)	–(10+)	–(5–10)
392	धौरा	439.81	598(102)	P(1)	–(–5)	W	–(–5)	–(10+)	–(5–10)
393	सिजहनी	413.82	442(86)	P(1)	–(–5)	W	–(–5)	–(10+)	–(5–10)
394	हड़खोहरी	138.12	177(33)	–(–5)	–(–5)	W	–(–5)	–(10+)	–(5–10)
395	नडेरा	291.93	164(36)	–(–5)	–(5–10)	W	–(–5)	–(5–10)	–(5–10)
396	नडेरी	272.23	172(32)	–(–5)	–(5–10)	W	–(–5)	–(5–10)	–(5–10)
397	पोनिया	473.99	246(44)	–(–5)	–(–5)	W	–(–5)	–(10+)	–(5–10)
398	कांटी	733.28	1,058(215)	P(1), M(1)	–(5–10)	W	PO	–(5–10)	–(5–10)
399	पड़वई	286.18	444(77)	P(1)	–(5–10)	W	–(–5)	–(5–10)	–(–5)
400	बदेरा	251.18	190(33)	–(–5)	–(5–10)	W	–(–5)	–(5–10)	–(–5)

Amenities and Land use — Murwara Tahsil

ग्राम तक पहुंचने का मार्ग	निकटतम नगर एवं उसकी दूरी (कि.मी.) में	बिजली की सुविधा	मुख्य खाद्यान्न	भूमि उपयोग (अर्थात भूमि उपयोग की विभिन्न श्रेणियों के क्षेत्र हेक्टेयर में निकटतम दशमलव के दो स्थान तक) Land use (i.e. area under different types of Land use in hectares rounded upto 2 decimal places)					टिप्पणी धार्मिक ऐतिहासिक अथवा पुरातत्व महत्व के स्थलों सहित	ग्राम का नाम
				वन	साधनों से सिंचित	गैर सिंचित	खेती के लिये उपलब्ध बन्जर (गौचर और चारागाहों सहित)	खेती के लिये अनुपलब्ध		
Approach to Village	Nearest town and distance (in kms)	Power supply	Staple food	Forest	Irrigated by source	Unirrigated	Culturable waste (including gauchar and groves)	Area not available for cultivation	Remarks including any place of religious, historical or archaeological interest	Name of Village
11	12	13	14	15	16	17	18	19	20	2
KR	Murwara (30)	..	Wheat, Rice	0.32	0.31R	238.51	54.19	83.09	..	Dadauri
KR	Murwara (34)	EA	Wheat, Rice	0.23	10.21R	358.75	408.01	326.00	..	Hatheda
KR	Murwara (32)	EA	Wheat, Rice	11.93	21.22R	176.86	39.72	85.21	..	Chapna
KR	Murwara (28)	..	Wheat, Rice	37.62	..	287.05	222.53	43.13	..	Ghughari
PR	Murwara (24)	..	Rice, Jowar	..	18.00W	674.56	140·33	342.98	Temple	Suddi
PR	Murwara (27)	..	Jowar, Gram	79.99	13.00W	416.55	321.35	425.57	Temple	Basadi
PR	Murwara (23)	ED	Wheat, Rice	263.10	1.28O	399.39	279.78	22.90	..	Nigahra
PR	Murwara (22)	ED	Wheat, Rice	108.50	2.95W	116.61	197.12	6.64	..	Sunhara
PR	Murwara (20)	ED	Wheat, Rice	..	38.60W	107.60	116.08	9.70	..	Mahagawan
KR	Murwara (18)	ED	Wheat, Rice	27.23	185.05GC	98.66	138.91	25.24	..	Barchheka
KR	Murwara (24)	..	Wheat, Rice	..	2.22	88.45	80.65	6.88	..	Satwara
KR	Murwara (24)	..	Wheat, Rice	0.29	..	213.19	80.31	146.02	..	Dhaura
KR	Murwara (24)	..	Wheat, Rice	0.15	12.50	266.66	110.82	23.69	..	Sijhani
KR	Murwara (24)	..	Wheat, Rice	0.10	..	72.23	35.55	30,24	..	Hadkhohari
KR	Murwara (24)	..	Wheat, Rice	0.57	..	177.11	110.20	4.05	..	Nadera
KR	Murwara (24)	..	Wheat, Rice	..	..	100.75	161.76	9.72	..	Naderi
KR	Murwara (24)	..	Wheat, Rice	124.29	3.20	164.17	175.38	6.95	..	Poniya
KR	Murwara (20)	..	Wheat, Rice	0.22	16.19	256.79	205.33	254.75	..	Kanti
KR	Murwara (18)	..	Wheat, Rice	..	4.17	147.41	23.51	111.09	T(1)	Padwai
KR	Murwara (19)	..	Wheat, Rice	..	5.56	136.33	27.77	81.52	..	Badera

मुड़वारा तहसील

जन-सुविधायें एवं भूमि उपयोग

स्थानीय कोड नम्बर	ग्राम का नाम	ग्राम का कुल क्षेत्रफल (हेक्टेयर में)	कुल जनसंख्या एवं परिवारो की संख्या	उपलब्ध –सुविधाए (यदि ग्राम में सुविधाएं उपलब्ध नही है तो कालम में (–) डैश लगाया ... है और उसके बाद ही कोष्ठक में ग्राम से जितनी दूरी पर सुविधाएं उपलब्ध है मोटे तौर पर वह दूरी इस प्रकार दर्ज की गई है –5 कि.मी.,5–10 कि. मी. तक या 10+ कि.मी.) Amenities available (if not available within the village, a dash (—) is shown in the column and next to it in brackets, the distance in broad ranges viz–5 kms, 5-10 kms and 10+kms of the nearest place where the facility is available is given).					
Location code number	Name of Village	Total area of the village (in hectares)	Total population and number of households	शैक्षणिक Educational	चिकित्सा Medical	पीने का पानी Drinking water (Potable)	डाक और तार Post and Telegraph	बाजार/हाट का दिन/के दिन यदि कोई हो Day or days of the market/ hat if any	संचार व्यवस्था (बस स्टाप, रेलवे स्टेशन,जल-मार्ग) Communications(Bus-stop, railway station water way)
1	2	3	4	5	6	7	8	9	10
401	कुर्सीकोला	255.12	313(45)	–(–5)	–(5–10)	W	–(–5)	–(5–10)	–(5–10)
402	टिकरिया	383.77	603(110)	P(1)	–(–5)	W	–(–5)	–(–5)	–(–5)
403	कुटरहिया	174.54	95(18)	–(–5)	–(5–10)	W	–(–5)	–(5–10)	–(–5)
404	देवसरी इन्दौर	542.42	1,066(168)	P(1),M(1)	–(5–10)	W,HP	–(–5)	–(10+)	–(5-10)
405	जिवार	379.91	674(121)	P(1)	–(5–10)	W,HP	PO	–(10+)	–(5–10)
406	पुरेनी	389.21	663(111)	P(1)	–(5–10)	W	–(5–10)	–(5–10)	–(–5)
407	बकठा	334.22	274(50)	–(–5)	–(–5)	W	–(–5)	–(5–10)	–(–5)
408	परसवारा	91.31	195(43)	–(–5)	–(–5)	W	–(–5)	–(5–10)	–(–5)
409	सिंघवारा	413.30	496(85)	P(1)	–(–5)	W,HP	–(–5)	–(10+)	–(–5)
410	घुनसुर	180.74	329(60)	P(1)	–(–5)	W	–(–5)	–(10+)	–(–5)
411	भैंसवाही	1,548.29	2,802(551)	P(1),M(1)	FPC(1)	W	PO	–(5–10)	BS
412	सलैया महरहाई	123.01	75(10)	–(–5)	–(–5)	W	–(–5)	–(5–10)	BS
413	हरदुवा कला	262.41	887(148)	P(1)	–(–5)	W	–(–5)	–(5–10)	BS
414	हरदुवा खुर्द	111.36	131(20)	–(–5)	–(–5)	W	–(–5)	–(5–10)	–(–5)
415	पड़खुरी	820.16	979(213)	P(1)	–(5–10)	W	PO	–(5–10)	–(–5)
416	सलैया परहाई	316.40	685(173)	P(1)	–(5–10)	W	PO	–(–5)	BS
417	रजरवारा	553.82	983(229)	P(1)	–(10+)	W	–(–5)	–(–5)	–(10+)
418	सकरी	131.53	297(53)	–(–5)	–(10+)	W	–(–5)	–(–5)	–(–5)
419	संगवारा	211.82	508(92)	P(1)	–(10+)	W	–((5)	–(–5)	–(–5)
420	खरखरी	747.63	1,295(252)	P(1),M(1)	–(5–10)	W	–(–5)	–(–5)	–((5)

Amenities and Land use

Murwara Tahsil

ग्राम तक पहुंचने का मार्ग	निकटतम नगर एवं उसकी दूरी (कि.मी.) में	बिजली की सुविधा	मुख्य खाद्यान्न	भूमि उपयोग (अर्थात भूमि ग की विभि- हेक्टेयर में निकटतम दशमलव 4 दो स्थान तक) Land use (i.e. area under different types of Land use in hectares rounded upto 2 decimal places)				मो के क्षेत्र	टिप्पणी धार्मिक ऐतिहासिक अथवा पुरातत्व महत्व के स्थलों सहित	ग्रमा का नाम
				वन	साधनों से सिंचित	गैर सिंचित	खेती के लिये उपलब्ध बन्जर (गौचर और चारागाहों सहित)	खेती के लिये अनुपलब्ध		
Approach to Village	Nearest town and distance (in kms)	Power supply	Staple food	Forest	Irrigated by source	Unirrigated	Culturable waste (including gauchar and groves)	Area not available for cultivation	Remarks including any place of religious, historical or archaeological interest	Name of Village
11	12	13	14	15	16	17	18	19	20	2
KR	Murwara (19)	..	Wheat, Rice	75.31	10.17	105.84	40.35	23.45	..	Kursikola
KR	Murwara (19)	..	Wheat, Rice	..	40.05	238.17	70.52	35.03	..	Tikariya
KR	Murwara (22)	..	Wheat, Rice	..	7.13	89.41	37.24	40.76	..	Kutarhiya
KR	Murwara (28)	EA	Wheat, Rice	..	56.40R	238.15	154.46	93.44	..	Deosari Indore
KR	Murwara (28)	EA	Wheat, Rice	..	12.30R	189.91	154.56	23.14	..	Jiwar
KR	Murwara (30)	..	Wheat, Rice	..	40.60	169.14	157.90	21.57	..	Pureni
KR	Murwara (26)	..	Wheat, Kodo	11.49	21.09R	188.49	89.11	24.04	..	Baktha
KR	Murwara (25)	..	Wheat, Rice	..	..	80.35	7.97	2.99	..	Paraswara
KR	Murwara (25)	EA	Wheat, Rice	..	18.20	214.04	158.74	22.32	..	Singhwara
KR	Murwara (22)	..	Wheat, Rice	...	..	101.94	32.01	46.79	..	Ghunsur
PR	Murwara (20)	EAg	Wheat, Rice	..	8.38W	1,021.86	121.48	396.57	T(1),M(1)	Bhaiswahi
KR	Murwara (22)	..	Wheat, Rice	..	..	116 85	1.70	4.46	..	Salaiya Maharhai
PR	Murwara (18)	..	Wheat, Rice	..	0.04	224.72	22.56	15.09	..	Harduwa Kalan
KR	Murwara (20)	..	Wheat, Rice	..	..	106.41	2.30	2.65	..	Harduwa Khurd
PR	Kymore (18)	..	Wheat, Rice	..	2.58	749.66	53.49	14.43	..	Padkhuri
PR	Kymore (30)	EO	Wheat, Rice	..	2.22	102.68	76.98	134.52	T(1)	Salaiya Parhai
KR	Kymore (13)	EO	Wheat, Rice	91.03	9 25O	400 54	34.20	18.80	..	Rajarwara
KR	Kymore (15)	..	Wheat, Rice	0.15	4.53GC	116.79	2.34	7.72	..	Sakri
KR	Kymore (15)	..	Wheat, Rice	..	34.46GC	171.70	0.70	4.96	..	Sangwara
KR	Kymore (13)	EO	Wheat, Rice	3.02	7.56W, 5.47O	688.82	19.73	23.03	T(1)	Kharkhari

स्थानीय कोड नम्बर	ग्राम का नाम	ग्राम का कुल क्षेत्रफल (हेक्टेयर में)	कुल जनसंख्या एवं परिवारों की संख्या	उपलब्ध –सुविधाएं (यदि ग्राम में सुविधाएं उपलब्ध नहीं है तो कालम में (–) डैश लगाया गया है और उसके बाद ही कोष्ठक में ग्राम से जितनी दूरी पर सुविधाएं उपलब्ध हैं मोटे तौर पर वह दूरी इस प्रकार दर्ज की गई है –5 कि.मी.,5–10 कि. मी. तक या 10+ कि.मी.) Amenities available (if not available within the village, a dash (—) is shown in the column and next to it in brackets, the distance in broad ranges viz–5 kms, 5-10 kms and 10+kms of the nearest place where the facility is available is given).						
Location code number	Name of Village	Total area of the village (in hectares)	Total population and number of households	शैक्षणिक Educational	चिकित्सा Medical	पीने का पानी Drinking water (Potable)	डाक और तार Post and Telegraph	बाजार/हाट का दिन/कि दिन यदि कोई हो Day or days of the market/ hat if any	संचार व्यवस्था (बस स्टाप, रेलवे स्टेशन, जल-मार्ग) Communications(Bus-stop, railway station water way)
1	2	3	4	5	6	7	8	9	10
421	अमुवारी	151.72	344(65)	–(–5)	–(10+)	W	–(5–10)	–(–5)	–(–5)
422	करौंदिया	54.12	..	..	वीरान	..	..	..	..
423	करौंदिया	97.75	..	..	वीरान	..	..	..	..
424	देवसरी	289.97	501(129)	P(1)	–(10+)	W	–(–5)	–(5–10)	–(5–10)
425	मेहगांव	229.49	626(156)	P(1)	–(10+)	W	PO	EA	BS
426	अमहटा	695.27	2,265(580)	P(1),M(1)	–(5–10)	W	PO	–(5–10)	BS
427	सुरमा	494.67	999(182)	P(1)	–(5–10)	W	–(–5)	–(5–10)	–(–5)
428	नन्हवारा कलां	793.53	1,696(344)	P(1),M(1)	H(1)	W	PO	–(–5)	BS
429	बड़ारी	702.20	2,463(535)	P(1)	–(–5)	W	–(–5)	–(–5)	BS
430	मलैया	171.61	520(91)	P(1)	–(–5)	W	–(–5)	–(–5)	–(–5)
431	झिरिया	279.84	883(169)	P(1)	–(–5)	W	–(–5)	–(–5)	–(–5)
432	पटवारा कांप	183.40	..	..	वीरान	..	..	..	..
433	गौरहा	444.62	471(87)	P(1)	–(–5)	W,HP	–(–5)	–(–5)	–(–5)
434	बनगवां	88.98	186(37)	–(–5)	–(–5)	W,TK, HP	–(–5)	–(–5)	–(–5)
435	कुदरेही कांप	212.02	..	..	वीरान	..	..	..	..
436	जटवारा खुर्द	131.89	281(47)	P(1)	–(–5)	W,TK, HP	–(–5)	–(–5)	–(–5)
437	देवरा कलां	640.36	1,919(375)	P(1),M(1), PUC(1)	H(1)	W	PO	–(–5)	BS
438	जजनौड़ी	205.58	378(73)	P(1)	–(–5)	W,TK, HP	–(–5)	–(–5)	BS
439	मझगवां	432.94	377(73)	–(–5)	–(–5)	W	–(–5)	–(–5)	–(–5)
440	धनेड़ी खुर्द	134.78	32(5)	–(–5)	–(–5)	W	–(–5)	–(–5)	–(–5)

ग्राम तक पहुंचने का मार्ग	निकटतम नगर एवं उसकी दूरी (कि.मी..) में	बिजली की सुविधा	मुख्य खाद्यान्न	भूमि उपयोग (अर्थात भूमि उपयोग की विभिन्न किस्मों के क्षेत्र हेक्टेयर में निकटतम दशमलव के दो स्थान तक) Land use (i.e. area under different types of Land use in hectares rounded upto 2 decimal places)					टिप्पणी धार्मिक, ग्राम का नाम ऐतिहासिक अथवा पुरातत्व महत्व के स्थल सहित	
				वन	साधनों से सिंचित	गैर सिंचित	खेती के लिये उपलब्ध बन्जर (गोचर और बारागाहो सहित)	खेती के लिये अनुपलब्ध		
Approach to village	Nearest town and distance (in kms)	Power supply	Staple food	Forest	Irrigated by source	Unirrigated	Culturable waste (including gauchar and groves)	Area not available for cultivation	Remarks including any place of religious, historical or archaeological interest	Name of Village
11	12	13	14	15	16	17	18	19	20	2
KR	Kymore (15)	ED, EO	Wheat, Rice	..	..	137.43	7.57	6.72	..	Amuwari
..	..	..	..	..	..	Uninhabited	..	..	..	Karaundiya
..	..	..	..	..	..	Uninhabited	..	..	..	Karaundiya
KR	Kymore (15)	ED EO	Wheat, Rice	60.83	..	191.57	26.01	11.56	..	Deosari
PR	Kymore (15)	ED, EO	Wheat, Rice	70.00	..	128.39	0.35	30.75	M(1), C(1)	Mehgaon
PR	Kymore (15)	ED, EO	Wheat, Rice	196.40	..	407.85	56.65	34.37	..	Amhata
KR	Kymore (15)	..	Wheat, Rice	110.00	..	349.52	9.62	25.53	..	Surma
PR	Kymore (10)	ED, EO	Wheat, Rice	..	23.17	632.78	8.89	128.69	..	Nanhwara Kalan
PR	Kymore (5)	ED, EO	Wheat, Rice	..	..	323.98	127.65	250.57	M(1)	Badari
KR	Kymore (10)	..	Wheat, Rice	..	2.48	153.25	8.89	6.99	M(1)	Salaiya
KR	Kymore (7)	..	Wheat, Rice	..	4.80	236.56	21.42	17.06	..	Jhiriya
..	..	..	..	..	..	Uninhabited	..	..	..	Patwara Kap
KR	Kymore (10)	..	Wheat, Riee	..	3.30	363.55	43.90	33.87	Temple	Gaurha
KR	Kymore (20)	..	Wheat, Rice	..	..	81.30	1.17	6.51	..	Bangawan
..	..	..	..	..	..	Uninhabited	..	..	..	Kudrehi Kap
KR	Kymore (23)	..	Wheat, Rice	..	2.42	109.91	6.08	13.48	..	Jatwara Khurd
PR	Kymore (25)	..	Wheat, Rice	1.63	39.86	492.84	71.92	34.11	N(10)	Deora Kalan
PR	Kymore (16)	..	Wheat, Rice	..	4.73	172.48	17.29	11.08	..	Jajnaudi
KR	Kymore (7)	..	Wheat, Rice	..	..	378.90	32.87	21.17	..	Majhgawan
KR	Kymore (7)	EAg	Wheat, Rice	22.54	..	54.66	31.59	25.99	..	Dhanedi Khurd

स्थानीय कोड नम्बर	ग्राम का नाम	ग्राम का कुल क्षेत्रफल (हेक्टेयर में)	कुल जनसंख्या एवं परिवारों की संख्या	उपलब्ध सुविधाएं (यदि ग्राम में सुविधाएं उपलब्ध नहीं है तो कालम में (–) डैश लगाया गया है और उसके बाद ही कोष्ठक में ग्राम से जितनी दूरी पर सुविधाएं उपलब्ध है मोटे तौर पर वह दूरी इस प्रकार दर्ज की गई है –5 कि.मी.,5–10 कि. मी. तक या 10+ कि.मी.) Amenities available (if not available within the village, a dash (—) is shown in the column and next to it in brackets, the distance in broad ranges viz–5 kms, 5-10 kms and 10+kms of the nearest place where the facility is available is given).						
Location code number	Name of Village	Total area of the village (in hectares)	Total population and number of households	शैक्षणिक Educational	चिकित्सा Medical	पीने का पानी Drinking water (Potable)	डाक और तार Post and Telegraph	बाजार/हाट का दिन/के दिन यदि कोई हो Day or days of the market/ hat if any	संचार व्यवस्था (बस स्टाप, रेलवे स्टेशन,जल-मार्ग) Communications(Bus-stop, railway station water way)
1	2	3	4	5	6	7	8	9	10
441	विजयराघवगढ़	372.13	5,105(890)	P(1),M(1), PUC(1)	H(1)	W	PO	Monday	BS
442	बंजारी	714.64	1,133(176)	P(1)	–(–5)	W	–(–5)	–(–5)	BS
443	रमना	93.20	207(34)	P(1)	–(–5)	W	–(–5)	–(–5)	–(–5)
444	गोइन्दा	852.33	300(58)	–(–5)	–(–5)	W	–(–5)	–(–5)	–(5–10)
445	बरहटा	277.96	389(72)	P(1),M(1)	–(5–10)	W	–(–5)	–(5–10)	–(5–10)
446	पुरेनी	323.71	280(60)	P(1)	–(5–10)	W	–(–5)	–(5–10)	–(5–10)
447	रजरवारा	569.05	893(138)	P(1)	–(10+)	W	–(–5)	–(5–10)	–(10+)
448	धुनौर	714.16	899(163)	P(1)	–(5–10)	W,HP	–(10+)	–(5–10)	–(5–10)
449	बरहटी	148.76	439(75)	–(–5)	(5–10)	W,HP	–(–5)	–(5–10)	–(5–10)
450	रोहनिया	328.39	515(85)	P(1)	–(–5)	W,HP, R	–(–5)	–(–5)	–(–5)
451	बरूआ	299.93	431(87)	P(1)	–(5–10)	W,HP, R	–(–5)	–(–5)	–(–5)
452	खेरवा	1,493.23	1,210(217)	P(1)	–(5–10)	W,R	PO	–(5–10)	BS
453	पथरहटा	794.18	1,044(208)	P(1)	–(–5)	W	–(–5)	–(–5)	–(–5)
454	खलैधा	265.92	308(58)	–(–5)	–(–5)	W	–(–5)	–(–5)	–(–5)
455	पिपरिया काफ	193.28	218(39)	–(–5)	–(5–10)	W,R	–(–5)	–(5–10)	–(–5)
456	हन्तला	296.82	638(113)	P(1)	–(5–10)	W,R	PO	–(5–10)	BS
457	भिम्पार	195.87	273(38)	–(–5)	–(5–10)	W,R	–(–5)	–(5–10)	BS
458	पड़रिया	223.12	178(25)	–(–5)	–(5–10)	W	–(–5)	–(5–10)	–(–5)
459	मिन्धनपुरा	677.15	1,064(169)	P(1)	–(–5)	W	–(–5)	–(–5)	BS
460	मिगौड़ी	1,576.61	2,729(536)	P(1), M(1)	PHC(1)	W	PTO	Wednesday	BS

Amenities and Land use — Murwara Tahsil

ग्राम तक पहुंचने का मार्ग	निकटतम नगर एवं उसकी दूरी (कि.मी.) में	बिजली की सुविधा	मुख्य खाद्यान्न	भूमि उपयोग (अर्थात भूमि ... हेक्टेयर में निकटतम दशमलव ... दो स्थान तक) Land use (i.e. area under different types of Land use in hectares rounded upto 2 decimal places)					टिप्पणी धार्मिक ऐतिहासिक अथवा पुरातत्व महत्व के स्थलों सहित	ग्राम का नाम
				वन	साधनों से सिंचित	गैर सिंचित	खेती के लिये उपलब्ध बन्जर (गौचर और चारागाहों सहित)	खेती के लिये अनुपलब्ध		
Approach to Village	Nearest town and distance (in kms)	Power supply	Staple food	Forest	Irrigated by source	Unirrigated	Culturable waste (including gauchar and groves)	Area not available for cultivation	Remarks including any place of religious, historical or archaeological interest	Name of Village
11	12	13	14	15	16	17	18	19	20	2
PR	Kymore (6)	EA	Wheat, Rice	..	..	307.98	21.53	42.62	M(13),T(1), N(300)	Vijayraghawgarh
PR	Kymore (7)	EAg	Wheat, Rice	..	..	519.83	93.68	101.13	..	Banjari
KR	Kymore (8)	..	Wheat, Rice	..	..	89.47	1.22	2.51	..	Ramna
KR	Kymore (8)	..	Wheat, Rice	..	6.03	346.71	297.67	201.92	T(1)	Goinda
KR	Kymore (8)	..	Wheat, Rice	..	..	243.87	29.12	4.97	..	Barhata
KR	Kymore (8)	..	Wheat, Rice	16.27	2.84O	206.30	85.93	12.37	..	Pureni
KR	Kymore (8)	..	Wheat, Rice	..	1.57R	390.86	73·05	103.57	..	Rajarwara
KR	Kymore (14)	ED, EAg	Wheat, Rice	..	3.68W, 1.62R	527.95	116.31	64.60	..	Ghunaur
KR	Kymore (11)	..	Wheat, Rice	0.24	0.25	111.86	19.37	17.04	..	Barhati
KR	Kymore (9)	..	Wheat, Rice	0.07	2.28W, 3.63R	257.83	47.25	17.33	..	Rohaniya
KR	Kymore (11)	..	Wheat, Rice	..	..	244 55	9.43	45.95	..	Barua
KR	Kymore (20)	EA	Wheat, Gram	17.32	28.00R, 40.46O	688.08	450.82	268.55	..	Kherwa
KR	Kymore (24)	EAg	Wheat, Rice	0.49	16.82W	490.08	142.35	144.44	T(1)	Patharhata
KR	Kymore (22)	..	Wheat, Rice	..	29.07R	217 89	10.33	8.63	..	Khalaidha
KR	Kymore (15)	..	Gram, Jowar	..	2.11	182.64	0.17	8.36	..	Pipariya Kap
PR	Kymore (12)	EA	Jowar, Gram	..	6.38	249.56	20.84	20.04	..	Hantala
PR	Kymore (10)	..	Jowar, Gram	..	4.67	150.51	9.85	30.84	..	Bhimpar
KR	Kymore (10)	..	Gram, Jowar	..	..	194.90	1.68	26.54	..	Padariya
KR	Kymore (14)	..	Gram, Jowar	0.04	3.65	541.63	56.58	75.25	..	Singhanpura
PR	Kymore (20)	ED	Wheat, Rice	..	247.02GC, 1.48W	1,069,38	126.63	132.10	T(1)	Singaudi

स्थानीय ग्राम का नाम कोड नम्बर	ग्राम का कुल क्षेत्रफल (हेक्टेयर में)	कुल जनसंख्या एवं परिवारों की संख्या	उपलब्ध सुविधाएं (यदि ग्राम में सुविधाएं उपलब्ध नही है तो कालम में (–) डैश लगाया गया है और उसके बाद ही कोष्ठक में ग्राम से जितनी दूरी पर सुविधाएं उपलब्ध है मोटे तौर पर वह दूरी इस प्रकार दर्ज की गई है –5 कि.मी.,5–10 कि. मी. तक या 10+ कि.मी.) Amenities available (if not available within the village, a dash (—) is shown in the column and next to it in brackets, the distance in broad ranges viz–5 kms, 5-10 kms and 10+kms of the nearest place where the facility is available is given).						
Location code number	Name of Village	Total area of the village (in hectares)	Total population and number of households	शैक्षणिक Educational	चिकित्सा Medical	पीने का पानी Drinking water (Potable)	डाक और तार Post and Telegraph	बाजार/हाट का दिन/के दिन यदि कोई हो Day or days of the market/ hat if any	संचार व्यवस्था (बस स्टाप, रेलवे स्टेशन,जल-मार्ग) Communications(Bus-stop, railway station water way)
1	2	3	4	5	6	7	8	9	10
461	बकेली	237.76	607(95)	P(1)	–(–5)	W,R	–(–5)	–(–5)	–(–5)
462	गुडेहा	806.83	1,596(288)	P(1),M(1)	–(5–10)	W,R	–(5–10)	–(10+)	–(5–10)
463	लुकामपुर	664.55	88(14)	–(–5)	–(5–10)	N,R	–(–5)	–(5–10)	–(5–10)
464	खजुरा	534.10	867(139)	P(1)	–(5–10)	W,R	–(–5)	–(5–10)	–(5–10)
465	हिनौता	281.59	397(70)	–(–5)	–(–5)	W,HP	–(–5)	–(5–10)	–(–5)
466	टीकर	604.46	721(137)	P(1)	–(–5)	W,HP	–(–5)	–(5–10)	BS
467	धनवाही	274.82	1,001(189)	P(1)	–(–5)	W	–(–5)	–(5–10)	BS
468	बम्हनगवां	195.63	..	..	कैमोर नगर में वाह्य वृद्धि क्षेत्र के रूप में सम्मिलित			..	..
469	गुड़गुड़ौला	348.24	887(161)	P(1)	–(–5)	W	–(–5)	–(–5)	BS
470	कलहरा	507.38	992(192)	P(1)	–(–5)	W	–(–5)	–(–5)	BS
471	देवरी मझगवां	288.93	1,127(230)	P(1)	–(–5)	W	–(–5)	–(–5)	BS
472	खिरवा खुर्द	279.03	393(68)	P(1)	–(–5)	W	–(–5)	–(–5)	BS
473	खलवारा	698 98	1,011(188)	P(2),M(1), PUC(1)	D(1)	W,T	–(–5)	–(–5)	BS
474	बरा	222.92	..	..	कैमोर गैर नगरपालिका क्षेत्र में विलीन			..	..
475	कोइलिया	298.51	..	..	कैमोर गैर नगरपालिका क्षेत्र में विलीन			..	..
476	अमरैया	361.76	569(120)	P(2)	–(–5)	W	–(–5)	–(–5)	–(–5)
477	सलैया कौहारी	460.30	1,606(313)	P(1)	–(–5)	W	–(–5)	–(–5)	–(5)
478	मिर्मरिया	202.86	379(63)	P(1)	–(–5)	W	–(–5)	–(–5)	–(–5)
479	हरैया	1,037.85	2,639(475)	P(1),M(1)	–(–5)	W	PO	–(–5)	–(–5)
480	दुर्जनपुर	705.85	1,611(308)	P(1)	–(–5)	W,HP	–(–5)	–(5–10)	–(–5)

Amenities and Land use — Murwara Tahsil

ग्राम तक पहुंचने का मार्ग	निकटतम नगर एवं उसकी दूरी (कि.मी.) में	बिजली की सुविधा	मुख्य खाद्यान्न	भूमि उपयोग (अर्थात भूमि हेक्टेयर में निकटतम दशमलव के दो स्थान तक) Land use (i.e. area under different types of Land use in hectares rounded upto 2 decimal places)					टिप्पणी धार्मिक ऐतिहासिक अथवा पुरातत्व महत्व के स्थलों सहित	ग्राम का नाम
				वन	साधनों से सिंचित	गैर सिंचित	खेती के लिये उपलब्ध बन्जर (गौचर और चारागाहों सहित)	खेती के लिये अनुपलब्ध		
Approach to Village	Nearest town and distance (in kms)	Power supply	Staple food	Forest	Irrigated by source	Unirrigated	Culturable waste (including gauchar and groves)	Area not available for cultivation	Remarks including any place of religious, historical or archaeological interest	Name of Village
11	12	13	14	15	16	17	18	19	20	2
KR	Kymore (25)	..	Wheat, Rice	..	3.51R, 0.10W	184.80	34.31	15.04	..	Bakeli
KR	Kymore (11)	..	Wheat, Rice	..	..	505.78	247.42	53.63	..	Gudeha
KR	Kymore (10)	..	Wheat, Rice	0.17	..	173.13	462.03	29.22	..	Lukampur
KR	Kymore (10)	..	Wheat, Rice	0.08	..	369.71	135.35	28.96	M(1)	Khajura
KR	Kymore (10)	..	Wheat, Rice	..	..	153.55	35.84	92.20	..	Hinauta
KR	Kymore (9)	..	Wheat, Rice	1.44	..	207.54	345.86	46.62	..	Tikar
KR	Kymore (9)	..	Wheat, Rice	..	11.14	174.00	15.38	74.30	..	Dhanwahi
..	..	..	..	Included in Kymore Town as Urban outgrowth					..	Bamhangawan
KR	Kymore (2)	EAg	Wheat, Rice	..	13.18	190.04	59.06	85.96	..	Gudgudaula
KR	Kymore (4)	EAg	Wheat, Rice	..	24.02	383.86	79.69	19.81	..	Kalhara
KR	Kymore (3)	..	Wheat, Rice	..	15.38	220.49	19.21	34.85	..	Deori Majhgawan
KR	Kymore (3)	..	Wheat, Rice	..	22.63	198.93	14.42	43.05	..	Khirwa Khurd
PR	Kymore (2)	ED, EAg	Wheat, Rice	112.49	6.85	373.18	174.52	22.94	..	Khalwara
..	..	..	..	Merged in Kymore Non-Municipal Area				..	..	Bara
..	..	..	..	Merged in Kymore Non-Municipal Area				..	..	Koiliya
PR	Kymore (2)	EA	Wheat, Rice	40.99	2.59W	250.00	59.75	8.43	..	Amraiya
KR	Kymore (3)	EO	Wheat, Rice	..	..	446.36	7.14	15.80	..	Salaiya Kohari
KR	Kymore (4)	..	Wheat, Rice	..	..	196.27	0.04	6.55	..	Simariya
KR	Kymore (3)	..	Wheat, Rice	1.63	3.30	847.39	30.86	154.67	..	Haraiya
KR	Kymore (5)	..	Wheat	..	3.67W	668.03	16.62	17.53	..	Durjanpur

स्थानीय ग्राम का नाम कोड नम्बर		ग्राम का कुल क्षेत्रफल (हेक्टेयर में)	कुल जनसंख्या एवं परिवारों की संख्या	उपलब्ध –सुविधाएं (यदि ग्राम में सुविधाएं उपलब्ध नहीं है तो कालम में (–) डैश लगाया गया है और उसके बाद ही कोष्ठक में ग्राम से जितनी दूरी पर सुविधाएं उपलब्ध है मोटे तौर पर वह दूरी इस प्रकार दर्ज की गई है –5 कि.मी.,5–10 कि. मी. तक या 10+ कि.मी.) Amenities available (if not available within the village, a dash (—) is shown in the column and next to it in brackets, the distance in broad ranges viz–5 kms, 5-10 kms and 10+kms of the nearest place where the facility is available is given).					
Location code number	Name of Village	Total area of the village (in hectares)	Total population and number of households	शैक्षणिक Educational	चिकित्सा Medical	पीने का पानी Drinking water (Potable)	डाक और तार Post and Telegraph	बाजार/हाट का दिन/के दिन यदि कोई हो Day or days of the market/ hat if any	संचार व्यवस्था (बस स्टाप, रेलवे स्टेशन,जल-मार्ग) Communications(Bus-stop, railway station water way)
1	2	3	4	5	6	7	8	9	10
481	चरी	730.86	1,054(202)	P(1)	–(–5)	W	–(–5)	–(5–10)	–(–5)
482	पड़रेही	589.10	374(62)	P(1)	–(5–10)	W	–(–5)	–(5–10)	BS
483	जमुवानी खुर्द	276.52	239(49)	–(–5)	–(5–10)	W	–(–5)	–(10+)	BS
484	खिरवा	250.41	386(69)	–(–5)	–(10+)	W	–(–5)	–(10+)	BS
485	जमुवानी कलां	796.31	795(131)	P(1)	–(10+)	W	–(–5)	–(10+)	BS
486	करी तलाई	1,314.31	2,770(486)	P(1),M(1)	H(1)	W,R,HP	PO	–(5–10)	BS
487	परसवारा	833.04	1,422(240)	P(1)	–(–5)	W,HP,R	–(–5)	–(5–10)	BS
488	बसौधा	629.94	62(14)	–(–5)	–(–5)	W	–(–5)	–(10+)	–(–5)
489	कुमामा	608.06	741(116)	P(1)	–(–5)	W	–(10+)	–(10+)	–(–5)
490	बम्होरी	559.49	852(143)	P(1)	–(–5)	W	–(–5)	–(10+)	–(–5)
491	हरदुवा	436.70	741(129)	P(1)	–(5–10)	W	–(5–10)	–(5–10)	–(5–10)
492	लखनपुरा	307.77	480(88)	P(1)	–(10+)	W	–(10+)	–(10+)	–(10+)
493	पिपरा	1,276.57	913(181)	P(1)	–(10+)	W,R	–(–5)	–(5–10)	–(5–10)
494	चोरा कलेरा	799.03	492(93)	P(1)	–(10+)	W,R	–(5–10)	–(10+)	–(5–10)
495	चोरी	354.76	510(82)	P(1)	–(10+)	W,R	–(5–10)	–(5–10)	–(5–10)
496	गुहाबल	675.96	1,191(173)	P(1)	–(–5)	W,R,N	PO	–(–5)	–(–5)
497	डोनी	633.15	924(141)	P(1)	–(5–10)	W,R	–(–5)	–(5–10)	–(5–10)
498	उरदानी	335.33	602(98)	P(1)	–(5–10)	W,R	–(–5)	–(5–10)	–(5–10)
499	पदरिया	465.33	572(106)	P(1)	–(–5)	W,R,TK	–(–5)	–(–5)	BS
500	मिजहरा	838.05	847(165)	P(1)	–(–5)	W,TK,R	PO	–(–5)	BS

Amenities and Land use — Murwara Tahsil

ग्राम तक पहुंचने का मार्ग	निकटतम नगर एवं उसकी दूरी (कि.मी.) में	बिजली की सुविधा	मुख्य खाद्यान्न	भूमि उपयोग (अर्थात भूमि उपयोग की विभिन्न किस्मों के क्षेत्र हेक्टेयर में निकटतम दशमलव के दो स्थान तक) Land use (i.e. area under different types of Land use in hectares rounded upto 2 decimal places)					टिप्पणी धार्मिक ऐतिहासिक अथवा पुरातत्व महत्व के स्थलों सहित	ग्राम का नाम
				वन	साधनों से सिंचित	गैर सिंचित	खेती के लिये उपलब्ध बन्जर (गौचर और चारागाहों सहित)	खेती के लिये अनुपलब्ध		
Approach to Village	Nearest town and distance (in kms)	Power supply	Staple food	Forest	Irrigated by source	Unirrigated	Culturable waste (including gauchar and groves)	Area not available for cultivation	Remarks including any place of religious, historical or archaeological interest	Name of Village
11	12	13	14	15	16	17	18	19	20	2
KR	Kymore (8)	..	Wheat, Rice	..	4.54W	413.66	189.86	122.80	..	Chari
KR	Kymore (10)	..	Wheat, Rice	0.16	0.24	308.35	92.03	188.32	T(1)	Padrehi
KR	Kymore (11)	..	Wheat, Rice	0.58	2.44	205.47	21.63	46.40	..	Jamuwani Khurd
KR	Kymore (13)	..	Wheat, Rice	0.88	0.30	209.64	4.92	34.67	..	Khirwa
KR	Kymore (13)	..	Wheat, Rice	1.31	0.41	593.08	25.93	175.58	..	Jamuwani Kalan
PR	Kymore (10)	ED, EAg	Wheat, Rice	124.70	..	794.67	186.86	208.08	M(2)	Karitalai
PR	Kymore (8)	EAg	Wheat, Rice	81.69	..	347.38	180.63	223.34	M(1)	Paraswara
KR	Kymore (15)	..	Wheat, Rice	0.10	..	108.57	104.95	416.32	..	Basaudha
KR	Kymore (13)	..	Wheat, Rice	0.06	..	348.26	92.91	166.83	..	Kusma
KR	Kymore (16)	..	Wheat, Rice	0.90	..	126.82	53.29	374.48	..	Bamhouri
KR	Kymore (20)	..	Wheat, Rice	0.44	..	327.54	61.37	47.35	..	Harduwa
KR	Kymore (23)	..	Wheat, Rice	0.21	..	141.49	18.99	147.08	..	Lakhanpura
KR	Kymore (12)	..	Wheat, Rice	0.22	1.01	476.08	80.87	718.29	..	Pipara
KR	Kymore (20)	..	Gram, Jowar	0.44	0.02	248.52	235.77	314.28	..	Chora Kanera
KR	Kymore (14)	..	Jowar, Gram	..	..	252.45	40.79	61.52	..	Chori
KR	Kymore (12)	..	Wheat, Rice	9.79	7.54R	641.82	5.89	10.92	M(1)	Guhawal
KR	Kymore (15)	..	Wheat, Rice	0.12	10.84R	569.34	10.96	41.89	..	Doli
KR	Kymore (15)	..	Wheat, Rice	0.22	12.44R	232.09	48.19	42.39	..	Urdani
PR	Kymore (21)	..	Wheat, Jowar	0.37	..	387.21	62.75	15.00	..	Padariya
PR	Kymore (22)	EA	Wheat, Rice	..	14.12R	248.40	244.17	31.36	..	Sijhara

स्थानीय ग्राम का नाम कोड नम्बर	ग्राम का कुल क्षेत्रफल (हेक्टेयर में)	कुल जनसंख्या एवं परिवारों की संख्या	उपलब्ध सुविधाएं (यदि ग्राम में सुविधाएं उपलब्ध नहीं है तो कालम में (–) डैश लगाया गया है और उसके बाद ही कोष्ठक में ग्राम से जितनी दूरी पर सुविधाएं उपलब्ध है मोटे तौर पर वह दूरी इस प्रकार दर्ज की गई है –5 कि.मी.,5–10 कि. मी. तक या 10+ कि.मी.) Amenities available (if not available within the village, a dash (—) is shown in the column and next to it in brackets, the distance in broad ranges viz–5 kms, 5-10 kms and 10+kms of the nearest place where the facility is available is given).					
Location code number	Name of Village	Total area of the village (in hectares)	Total population and number of households	शैक्षणिक Educational	चिकित्सा Medical	पीने का पानी Drinking water (Potable)	डाक और तार Post and Telegraph	बाजार/हाट का दिन/के दिन यदि कोई हो Day or days of the market/ hat if any	संचार व्यवस्था (बस स्टाप, रेलवे स्टेशन,जल-मार्ग) Communications(Bus-stop, railway station water way)
1	2	3	4	5	6	7	8	9	10
501	कुंदरेही	622.88	874(177)	P(1)	–(10+)	W,R	–(–5)	–(–5)	–(–5)
502	सिमरिया सानी	261.76	438(71)	P(1)	–(5–10)	W,TK	–(–5)	–(–5)	–(–5)
503	सिरौंजा गाडरिया	561.11	514(93)	P(1)	–(10+)	W,TK	–(–5)	–(5)	–(5–10)
504	लुरमी	786.67	659(110)	P(1)	–(5–10)	W,TK	–(5–10)	–(5–10)	–(–5)
505	झिरिया	728.80	714(123)	P(1)	–(5–10)	W,R	–(–5)	–(5–10)	BS
506	ताली रोहनिया	751.59	407(68)	P(1)	–(–5)	W,R	–(–5)	Tuesday	–(–5)
507	कुठिया मुहगवां	1,292.75	1,681(334)	P(1)	H(1)	W,TK	PO	–(–5)	–(–5)
508	गड़ौहा	515.74	507(86)	P(1)	–(5–10)	W,TK	–(–5)	–(5–10)	B5
509	बुजबुजा	1,110.42	1,381(256)	P(1)	–(–5)	W,TK	PO	–(–5)	BS
510	बनगवां	258.26	584(111)	P(1)	–(5–10)	W	–(–5)	–(5–20)	–(5–10)
511	डोकरिया	1,103.40	946(185)	P(1)	–(–5)	W,TK,R	PO	–(–5)	BS
512	देवरा खुर्द	394.04	601(116)	P(1)	–(5–10)	W,TK,R	–(–5)	–(5–10)	–(–5)
513	खिरवा	325.55	418(62)	P(1)	–(–5)	W,TK,R	–(–5)	–(5–10)	–(–5)
514	लूली	293.67	287(40)	–(–5)	–(5–10)	W,N	–(5–10)	–(5–10)	–(5–10)
515	मनघटा	276.18	400(63)	–(–5)	–(5–10)	W,N	–(5–10)	–(5–10)	–(5–10)
516	कुदरी	180.26	679(117)	P(1)	–(5–10)	W,N	–(5–10)	–(5–10)	–(–5)
517	तिमुवा	315.92	..	..	वीरान	..	..	..	..
518	कुनिया	351.09	293(55)	P(1)	–(5–10)	W,N	–(–5)	–(10+)	–(–5)
519	मड़वा	277.16	531(136)	–(–5)	–(–5)	W,N	–(–5)	–(10+)	–5)
520	कुटेशर	566.85	834(158)	P(1)	–(10+)	W,N	–(–5)	–(10+)	–(–5)

Amenities and Land use

Murwara Tahsil

ग्राम तक पहुंचने का मार्ग	निकटतम नगर एवं उसकी दूरी (कि.मी.) में	बिजली की सुविधा	मुख्य खाद्यान्न	भूमि उपयोग (अर्थात भूमि ोग की विभिन्न ... मों के क्षेत्र हेक्टेयर में निकटतम दशमलव ... दो स्थान तक) Land use (i.e. area under different types of Land use in hectares rounded upto 2 decimal places)					टिप्पणी धार्मिक ऐतिहासिक अथवा पुरातत्व महत्व के स्थलों सहित	ग्राम का नाम
				वन	साधनों से सिंचित	गैर सिंचित	खेती के लिये उपलब्ध बन्जर (गौचर और चारागाहों सहित)	खेती के लिये अनुपलब्ध		
Approach to Village	Nearest town and distance (in kms)	Power supply	Staple food	Forest	Irrigated by source	Unirrigated	Culturable waste (including gauchar and groves)	Area not available for cultivation	Remarks including any place of religious, historical or archaeological interest	Name of Village
11	12	13	14	15	16	17	18	19	20	2
KR	Kymore (21)	..	Wheat, Rice	0.27	1.89W	444.19	152.64	23.89	..	Kundrehi
KR	Murwara (48)	..	Wheat, Rice	..	1.46W	95.00	111.12	54.18	..	Simariya Sani
KR	Murwara (50)	EAg	Wheat, Rice	0.27	5.89W	203.60	208.18	143.17	..	Siraunja Gadariya
KR	Murwara (50)	..	Wheat, Rice	0.99	4.57O	369.29	174.07	237.75	..	Lurmi
PR	Murwara (45)	..	Wheat, Rice	1.57	20.02W	242.59	345.69	118.93	..	Jhiriya
KR	Murwara (53)	..	Wheat, Rice	34.77	2.20R	368.65	272.66	73.31	..	Tali Rohaniya
KR	Murwara (53)	..	Wheat, Rice	44.88	38.23W	661.00	208.12	340.52	..	Kuthiya Muhgawan
PR	Murwara (45)	..	Wheat, Rice	0.27	19.85W	206.82	263.01	25.79	..	Gadauha
PR	Murwara (47)	..	Wheat, Rice	2.86	2.73W	756.93	281.54	66.36	T(1)	Bujbuja
KR	Murwara (50)	..	Wheat, Rice	..	16.61W	153.77	79.95	7.93	..	Bangawan
PR	Murwara (54)	EA	Wheat, Rice	3.60	36.94W	650.66	369.29	42.91	..	Dokariya
KR	Murwara (56)	..	Wheat, Rice	0.06	2.60R	305.00	74.90	11.48	..	Deora Khurd
KR	Murwara (57)	..	Gram, Jowar	0.39	14.09R	226.31	57.34	27.42	..	Khirwa
KR	Murwara (59)	..	Wheat, Rice	0.66	..	193.31	87.21	12.49	..	Looli
KR	Murwara (59)	..	Wheat, Rice	0.22	1.46R	178.68	83.71	12.11	..	Manghata
KR	Murwara (59)	..	Wheat, Rice	..	2.90R	130.78	23.30	23.28	..	Kudri
..	..	..	..	..	..	Uninhabited	..	..	..	Timuwa
KR	Murwara (6)	..	Wheat, Jowar	0.09	1.09	219.85	114.55	15.51	..	Kuniya
KR	Murwara (6)	..	Wheat, Jowar	0.21	..	144.40	108.58	23.97	..	Madwa
KR	Kymore (22)	..	Wheat, Jowar	..	..	421.24	71.95	73.66	..	Kuteshar

स्थानीय ग्राम कोड नम्बर	ग्राम का नाम	ग्राम का कुल क्षेत्रफल (हैक्टेयर में)	कुल जनसंख्या एवं परिवारों की संख्या	उपलब्ध जन-सुविधाएं (यदि ग्राम में सुविधाएं उपलब्ध नहीं है तो कालम में (–) डैश लगाया गया है और उसके बाद ही कोष्ठक में ग्राम से जितनी दूरी पर सुविधाएं उपलब्ध है मोटे तौर पर वह दूरी इस प्रकार दर्ज की गई है –5 कि.मी.,5–10 कि. मी. तक या 10+ कि.मी.) Amenities available (if not available within the village, a dash (—) is shown in the column and next to it in brackets, the distance in broad ranges viz–5 kms, 5-10 kms and 10+kms of the nearest place where the facility is available is given).						
				शैक्षणिक	चिकित्सा	पीने का पानी	डाक और तार	बाजार/हाट का दिन/कि दिन यदि कोई हो	संचार व्यवस्था (बस स्टाप, रेलवे स्टेशन,जल-मार्ग)
Location code number	Name of Village	Total area of the village (in hectares)	Total population and number of households	Educational	Medical	Drinking water (Potable)	Post and Telegraph	Day or days of the market/ hat if any	Communications(Bus-stop, railway station water way)
1	2	3	4	5	6	7	8	9	10
521	इटौरा	1,506.32	1,912(353)	P(1), M(1)	–(10+)	W,R	PO	–(10+)	–(5–10)
522	इटवा	197.00	699(122)	P(1)	–(10+)	W,N	–(5–10)	–(10+)	–(5–10)
523	करैंहा	300.57	405(71)	–(–5)	–(10+)	W,N	–(5–10)	–(–5)	–(10+)
524	हरदुवा	252.91	427(58)	P(1)	–(10+)	W,N	–(–5)	–(10+)	–(–5)
525	घुड़हर	537.23	382(66)	–(–5)	–(10+)	W,N	–(5–10)	–(10+)	–(5–10)
526	घंघरोटा	593.55	348(63)	–(–5)	–(10+)	W,R	–(–5)	–(10+)	–(–5)
527	डोंली	769.32	1,178(246)	P(1)	–(5–10)	W,R	PO	–(10+)	BS
528	नौबस्ता	202.07	122(18)	–(–5)	–(5–10)	W	–(–5)	–(10+)	–(–5)
529	आमाकोल्ह	230.31	106(25)	–(–5)	–(5–10)	R	–(–5)	–(10+)	–(–5)
530	पोडी	685.35	1,018(190)	P(1)	–(5–10)	W,R	–(–5)	–(10+)	–(–5)
531	इटहरा	184.85	151(28)	–(–5)	–(5–10)	W,R	–(–5)	–(10+)	–(–5)
532	जारारोड़ा	832.49	710(101)	P(1)	–(–5)	W,R	–(–5)	–(10+)	–(–5)
533	गैस्तलाई	1,244.83	2,456(513)	P(1), M(1)	D(1)	W,R	PO	–(10+)	BS
534	धवैया	885.43	701(148)	P(1)	–(–5)	W,TK, R	PO	–(–5)	–(–5)
535	उबरा	1,344.36	1,486(259)	P(1)	–(–5)	W,TK, R	–(–5)	–(–5)	–(–5)
536	बरही	1,809.88	6,396(1,174)	P(1),M(1), PUC(1)	H(1)	W	PTO	Tuesday	BS
537	कनौर	830.99	1,169(202)	P(1)	–(–5)	W	PO	–(–5)	–(–5)
538	बिचपुरा	1,367.00	1,490(293)	P(1)	–(–5)	W,TK	–(–5)	–(5–10)	–(–5)
539	खन्ना बंजारी	616.47	682(147)	P(1)	–(–5)	W,N	–(–5)	–(–5)	–(–5)
540	करौंदी खुर्द	1,217.32	1,810(357)	P(1)	–(–5)	W,N	–(–5)	–(–5)	BS

Amenities and Land use

Murwara Tahsil

ग्राम तक पहुंचने का मार्ग	निकटतम नगर एवं उसकी दूरी (कि.मी.) में	बिजली की सुविधा	मुख्य खाद्यान्न	भूमि उपयोग (अर्थात भूमि के उपयोग की विभिन्न श्रेणियों के क्षेत्र हेक्टेयर में निकटतम दशमलव के दो स्थान तक) Land use (i.e. area under different types of Land use in hectares rounded upto 2 decimal places)					टिप्पणी धार्मिक ऐतिहासिक अथवा पुरातत्व महत्व के स्थलों सहित	ग्राम का नाम
				वन	साधनों से सिंचित	गैर सिंचित	खेती के लिये उपलब्ध बन्जर (गौचर और चारागाहों सहित)	खेती के लिये अनुपलब्ध		
Approach to Village	Nearest town and distance (in kms)	Power supply	Staple food	Forest	Irrigated by source	Unirrigated	Culturable waste (including gauchar and groves)	Area not available for cultivation	Remarks including any place of religious, historical or archaeological interest	Name of Village
11	12	13	14	15	16	17	18	19	20	2
KR	Kymore (20)	..	Wheat, Jowar	..	1,98R, 16,47W	1,137.07	220.49	130.31	..	Itaura
KR	Kymore (5)	..	Wheat, Rice	0.04	..	160.69	27.90	8.37	..	Itawa
KR	Kymore (4)	..	Wheat, Rice	..	2.17TK	101.47	59.95	136.98	..	Karreha
KR	Kymore (44)	..	Wheat, Rice	..	..	166.21	57.17	29.53	..	Harduwa
KR	Kymore (50)	..	Wheat, Rice	0.24	..	183.61	313.12	40.26	..	Ghudhar
KR	Kymore (47)	..	Wheat, Rice	0.20	..	258.78	175.72	158.85	..	Ghanghrota
PR	Kymore (23)	..	Wheat, Rice	..	23.63R, 16.89W	450.50	168.39	109.91	..	Doli
KR	Kymore (33)	..	Wheat, Rice	..	0.60O	110.76	70.49	20.22	..	Naubasta
KR	Kymore (35)	..	Wheat, Rice	..	0.20O	63.51	117.12	49.48	..	Amakol
KR	Kymore (33)	..	Wheat, Rice	30.92	9.59R, 5.05O	349.01	209.52	81.26	..	Podi
KR	Kymore (32)	..	Wheat, Rice	0.31	2.20R, 0.59O	110.36	56.96	14.43	..	Itahara
PR	Kymore (22)	..	Wheat, Rice	0.54	4.77R	316.20	455.15	55.83	..	Jararoda
PR	Kymore (25)	..	Wheat, Rice	..	..	653.80	537.80	53.55	..	Gairtalai
KR	Kymore (16)	..	Wheat, Rice	..	0,01W, 0.54O	428.47	391.35	65.06	..	Dhawaiya
PR	Kymore (16)	..	Wheat, Rice	0 27	40.45O, 4.82W	873.89	375.09	49.84	..	Ubra
PR	Kymore (28)	EA	Wheat, Rice	0.34	73.38	997.91	587.88	150.37	Temple M(12),T(2),C(2)	Barhi
KR	Murwara(52)	..	Wheat, Rice	0.39	43.81W	357.82	418.92	10.05	..	Kanaur
KR	Murwara(52)	..	Wheat, Rice	157.44	55.32	372.51	741.34	40.39	..	Bichpura
PR	Kymore (29)	EAg	Wheat, Rice	0.40	44.16R	302.16	219.29	50.46	..	Khanna Banjari
PR	Kymore (28)	..	Wheat, Rice	0.67	385.65W	511.73	165.10	154.17	..	Karaudi Khurd

स्थानीय कोड नम्बर	ग्राम का नाम	ग्राम का कुल क्षेत्रफल (हेक्टेयर में)	कुल जनसंख्या एवं परिवारों की संख्या	उपलब्ध [illegible]-सुविधाएं (यदि ग्राम में सुविधाएं उपलब्ध नहीं है तो कालम में (-) डैश लगाया गया है और उसके बाद ही कोष्ठक में ग्राम से जितनी दूरी पर सुविधाएं उपलब्ध है मोटे तौर पर वह दूरी इस प्रकार दर्ज की गई है -5 कि.मी.,5-10 कि. मी. तक या 10+ कि.मी.) Amenities available (if not available within the village, a dash (—) is shown in the column and next to it in brackets, the distance in broad ranges viz–5 kms, 5-10 kms and 10+kms of the nearest place where the facility is available is given).					
Location code number	Name of Village	Total area of the village (in hectares)	Total population and number of households	शैक्षणिक Educational	चिकित्सा Medical	पीने का पानी Drinking water (Potable)	डाक और तार Post and Telegraph	बाजार/हाट का दिन/कि दिन यदि कोई हो Day or days of the market/ hat if any	संचार व्यवस्था (बस स्टाप, रेलवे स्टेशन,जल-मार्ग) Communications(Bus-stop, railway station water way)
1	2	3	4	5	6	7	8	9	10
541	करौंदी कलां	869.00	1,056(208)	P(1)	-(5-10)	W,TK	-(-5)	-(5-10)	-(-5)
542	कुआ	1,301.19	1,707(330)	P(1),M(1)	-(10+)	W,TK	PO	-(10+)	-(10+)
543	केवलारी	532.76	393(66)	P(1)	-(-5)	W,TK	-(-5)	-(10+)	BS
544	बरेला	544.01	281(51)	-(-5)	-(-5)	W,N	-(-5)	-(10+)	-(-5)
545	सलैया सिहोरा	2,037.91	1,793(374)	P(1),M(1), PUC(1)	D(2)	W,TK, R	-(10+)	-(10+)	BS
546	मोहनी	583.92	621(107)	P(1)	-(5-10)	W,N	-(-5)	-(10+)	-(5-10)
547	सुतरी	650.61	732(139)	P(1)	-(5-10)	W,R	-(5-10)	-(10+)	-(10+)
548	बड़ागांव	703.71	523(112)	P(1)	-(5-10)	W,R	-(-5)	-(10+)	-(5-10)
549	बरन महुवां	1,919.89	2,328(480)	P(1),M(1)	D(1)	W,R	PO	-(5-10)	-(5-10)
550	करचुलहा	369.53	260(42)	-(-5)	-(-5)	W,R	-(-5)	-(-5)	-(-5)
551	मिडरा	380.98	239(54)	-(-5)	-(-5)	W,R	-(-5)	-(-5)	-(-5)
552	बगदरा	675.28	290(61)	P(1)	-(-5)	W,N	-(-5)	-(-5)	-(-5)
553	मिड़की	611.76	192(49)	-(-5)	-(-5)	W,N	-(-5)	-(-5)	-(-5)
554	खिनौली	924.46	2,382(484)	P(1),M(1)	D(1)	W,N	PO	Thursday	BS
555	हदरहटा	925 08	2,292(422)	P(1)	-(-5)	W,N	PO	-(5-10)	-(5-10)
556	बजर बरेला	194 64	353(65)	-(-5)	-(5-10)	W	-(-5)	-(5-10)	-(-5)
557	करेला	857.83	1,873(315)	P(1),M(1)	-(5-10)	W,TK	PO	-(5-10)	BS
558	बरमानी	827.51	654(120)	P(1)	-(-5)	W	-(5-10)	-(10+)	-(-5)
559	मछमला	503.14	116(22)	-(-5)	-(5-10)	W	-(-5)	-(-5)	-(-5)
560	जाजागढ़	652.48	304(64)	P(1)	-(5-10)	W	-(5-10)	-(5-10)	-(5-10)

ग्राम तक पहुंचने का मार्ग	निकटतम नगर एवं उसकी दूरी (कि.मी.) में	बिजली की सुविधा	मुख्य खाद्यान्न	भूमि उपयोग (अर्थात भूमि ... ोग की विभिन्न ... ों के क्षेत्र हेक्टेयर में निकटतम दशमलव ... दो स्थान तक) Land use(i.e. area under different types of Land use in hectares rounded upto 2 decimal places)					टिप्पणी धार्मिक ऐतिहासिक अथवा पुरातत्व महत्व के स्थलों सहित	ग्रमा का नाम
				वन	साधनों से सिंचित	गैर सिंचित	खेती के लिये उपलब्ध बन्जर (गौचर और चारागाहों सहित)	खेती के लिये अनुपलब्ध		
Approach to Village	Nearest town and distance (in kms)	Power supply	Staple food	Forest	Irrigated by source	Unirrigated	Culturable waste (including gauchar and groves)	Area not available for cultivation	Remarks including any place of religious, historical or archaeological interest	Name of Village
11	12	13	14	15	16	17	18	19	20	2
PR	Murwara (55)	..	Wheat, Rice	1.32	4.95W	403.62	444.90	14.21	..	Karaundi Kalan
PR	Murwara (61)	..	Wheat, Rice	12.50	15.97W	594.01	653.13	25.58	..	Kua
PR	Murwara (64)	..	Wheat, Rice	62.19	7.84W	219.18	235.70	7.85	..	Keolari
KR	Murwara (67)	..	Wheat, Rice	17.74	4.09W	161.90	325.84	34.44	..	Barela
KR	Murwara (69)	..	Wheat, Rice	44.38	12.39O	527.04	1,385.33	68.77	..	Salaiya Sihora
KR	Murwara (68)	..	Wheat, Rice	81.62	4.68	303.91	169.90	23.81	..	Mohni
KR	Murwara (65)	..	Wheat, Riee	..	8.27	357.74	245.18	39.42	..	Sutari
KR	Murwara (67)	..	Wheat, Rice	70.80	8.53	307.62	292.59	24.17	..	Badagaon
KR	Murwara (69)	..	Wheat, Rice	41.33	264.24W	863.99	607.79	142.54	..	Baran Mahagawan
KR	Murwara (69)	..	Wheat, Rice	26.28	18.64R	137.54	130.75	56.32	..	Karchulha
KR	Murwara (73)	..	Wheat, Rice	20.59	..	119.58	196.64	44.17	..	Midara
KR	Murwara (81)	..	Rice, Maize	379.01	..	141.66	123.52	31.09	..	Bagdara
KR	Murwara (74)	..	Rice, Maize	333.13	63.30W	30.06	146.15	39.12	..	Midki
PR	Murwara (75)	EA	Wheat, Rice	0.06	388.69W	282.02	162.93	90.76	..	Khitauli
KR	Murwara (72)	..	Wheat, Rice	0.34	322.91W	286.78	269.24	45.81	..	Hadarhata
KR	Murwara (70)	..	Rice, Kodo	15.51	..	73.91	99.81	5.41	T(2)	Banjar Barela
PR	Murwara (71)	..	Wheat, Rice	1.30	24.15W	524.57	261.73	46.08	..	Karela
KR	Kymore (42)	..	Rice, Kodo	76.09	3.06W	246.47	452.09	49.80	Temple	Barmani
KR	Kymore (38)	..	Rice, Kodo	131.22	4.01W	51.98	300.06	15.87	..	Machhmachha
KR	Kymore (36)	..	Rice, Maize	147.81	3.07W	98.74	328.45	74.41	..	Jajagarh

स्थानीय कोड नम्बर	ग्राम का नाम	ग्राम का कुल क्षेत्रफल (हेक्टेयर में)	कुल जनसंख्या एवं परिवारों की संख्या	उपलब्ध सुविधाएं (यदि ग्राम में सुविधाएं उपलब्ध नहीं है तो कालम में (–) डैश लगाया गया है और उसके बाद ही कोष्ठक में ग्राम से जितनी दूरी पर सुविधाएं उपलब्ध है मोटे तौर पर वह दूरी इस प्रकार दर्ज की गई है –5 कि.मी.,5–10 कि. मी. तक या 10+ कि.मी.) Amenities available (if not available within the village, a dash (—) is shown in the column and next to it in brackets, the distance in broad ranges viz–5 kms, 5-10 kms and 10+kms of the nearest place where the facility is available is given).					
Location code number	Name of Village	Total area of the village (in hectares)	Total population and number of households	शैक्षणिक Educational	चिकित्सा Medical	पीने का पानी Drinking water (Potable)	डाक और तार Post and Telegraph	बाजार/हाट का दिन/कि दिन यदि कोई हो Day or days of the market/ hat if any	संचार व्यवस्था (बस स्टाप, रेलवे स्टेशन,जल-मार्ग) Communications(Bus-stop, railway station water way)
1	2	3	4	5	6	7	8	9	10
561	बिरूहली	352.38	74(14)	–(10+)	–(10+)	W	–(10+)	–(10+)	–(5–10)
562	गब्दी निपनिया	796.07	430(77)	P(1)	–(10+)	W	–(10+)	–(10+)	–(5–10)
563	हर्रावाह	501.01	540(111)	P(1)	–(5–10)	W,TK	–(–5)	–(–5)	–(5–10)
564	जगुवा	1,267.20	1,228(239)	P(1)	–(5–10)	W,TK	PO	–(5–10)	–(–5)
565	बम्हौरी	654.38	1,104(213)	P(1)	–(5–10)	W,TK	–(–5)	–(–5)	–(–5)
566	बगदरी	78.00	209(44)	P(1)	–(5–10)	W,R	–(5–10)	–(5–10)	(–5–10)
	योग	273,354.19	358,517 (69,027)	P(361) M(62) PUC(10) AC(1)	D(15) H(9) MCW(1) PHC(10) FPC(4) PHS(2)				

Amenities and Land use — Murwara Tahsil

ग्राम तक पहुंचने का मार्ग Approach to Village	निकटतम नगर एवं उसकी दूरी (कि.मी.) में Nearest town and distance (in kms)	बिजली की सुविधा Power supply	मुख्य खाद्यान्न Staple food	भूमि उपयोग (अर्थात भूमि ोग की विभिन्न क मों के क्षेत्र हेक्टेयर में निकटतम दशमल- क दो स्थान तक) Land use(i.e. area under different types of Land use in hectares rounded upto 2 decimal places)					टिप्पणी धार्मिक ऐतिहासिक अथवा पुरातत्व महत्व के स्थलों सहित Remarks including any place of religious, historical or archaeological interest	ग्राम का नाम Name of Village
				वन Forest	साधनों से सिंचित Irrigated by source	गैर सिंचित Unirrigated	खेती के लिये उपलब्ध बन्जर (गौचर और चारागाहो सहित) Culturable waste (including gauchar and groves)	खेती के लिये अनुपलब्ध Area not available for cultivation		
11	12	13	14	15	16	17	18	19	20	2
KR	Murwara (40)	..	Rice, Kodo	140.63	0.76O	43.10	154.14	13.75	..	Biruhali
KR	Murwara (43)	..	Rice, Maize	351.59	4.55O	191.74	228.23	19.16	..	Gabdi Nipaniya
KR	Murwara (70)	EAg, ED	Rice, Kodo	102.14	123.75R	33.51	203.48	38.13	..	Harrawah
KR	Murwara (71)	ED, EAg	Wheat, Rice	115.78	258.75R	317.82	451.54	123.31	T(1)	Jaguwa
KR	Murwara (72)	..	Wheat, Rice	50.62	0.98W	355.72	219.90	27.16	..	Bamhori
PR	Murwara (81)	..	Rice, Maize	20.00	..	36.00	20.00	2.00	..	Bagdari
				13,482.80	**121,716.48**			**41,236.68**	**N(318)**	**Total**
					11,461.60		**73,007.31**		**M(52)**	
									C(18)	
									T(48)	

स्थानीय ग्राम कोड नम्बर	ग्राम का नाम	ग्राम का कुल क्षेत्रफल (हेक्टेयर में)	कुल जनसंख्या एवं परिवारों की संख्या	उपलब्ध जन-सुविधाएं (यदि ग्राम में सुविधाएं उपलब्ध नहीं है तो कालम में (-) डैश लगाया गया है और उसके बाद ही कोष्ठक में ग्राम से जितनी दूरी पर सुविधाएं उपलब्ध हैं मोटे तौर पर वह दूरी इस प्रकार दर्ज की गई है -5 कि.मी.,5-10 कि. मी. तक या 10+ कि.मी.) Amenities available (if not available within the village, a dash (—) is shown in the column and next to it in brackets, the distance in broad ranges viz.-5 kms, 5-10 kms and 10+kms of the nearest place where the facility is available is given).						
Location code number	Name of Village	Total area of the village (in hectares)	Total population and number of households	शैक्षणिक Educational	चिकित्सा Medical	पीने का पानी Drinking water (Potable)	डाक और तार Post and Telegraph	बाजार/हाट का दिन/के दिन यदि कोई हो Day or days of the market/ hat if any	संचार व्यवस्था (बस स्टाप, रेलवे स्टेशन, जल-मार्ग) Communications(Bus-stop-railway station water way)
1	2	3	4	5	6	7	8	9	10
1	गौरहा	2,101.18	607(129)	P(1)	-(5-10)	W	-(-5)	-(5-10)	-(5-10)
2	इमलिया	228.74	695(153)	P(1)	-(-5)	W	PO	-(-5)	-(5-10)
3	रकसेहा	536.68	..	..	वीरान	..	..	..	..
4	सकरवारा	258.76	352(74)	P(1)	-(5-10)	W	-(-5)	-(5-10)	-(5-10)
5	मरदानगढ़	192.15	42(13)	-(-5)	-(-5)	W	-(-5)	-(-5)	-(-5)
6	कूंडा	412.79	796(141)	P(1)	-(-5)	W	-(-5)	-(-5)	-(-5)
7	शिकारपुरा	656.71	133(23)	P(1)	-(10+)	W	-(10+)	-(10+)	-(10+)
8	बघराज कलां	630.87	21(3)	-(-5)	-(5-10)	TK	-(5-10)	-(5-10)	-(5-10)
9	नेगवां	552.41	192(34)	P(1)	-(5-10)	W	-(5-10)	-(5-10)	-(5-10)
10	पटौहा	1,524.05	115(25)	-(-5)	-(10+)	W	-(10+)	-(10+)	-(10+)
11	बघराजखुर्द	911.90	67(11)	-(-5)	-(5-10)	W	-(5-10)	-(5-10)	-(5-10)
12	निगझर	568.35	336(65)	P(1)	-(5-10)	W	-(5-10)	-(5-10)	-(5-10)
13	पटी	317.05	723(150)	P(1)	-(-5)	W	-(-5)	-(-5)	-(-5)
14	हाथीभार	1,853.77	12(2)	-(5-10)	-(5-10)	R	-(5-10)	-(5-10)	-(5-10)
15	छिरहटा	1,995.00	..	..	वीरान	..	..	..	..
16	छपरी	1,468.20	271(63)	-(-5)	-(-5)	W,HP	-(-5)	-(-5)	-(-5)
17	अमाड़ी	402.83	625(121)	P(1)	-(-5)	W	-(-5)	-(-5)	-(-5)
18	मसन्धा	1,138.83	939(193)	P(1)	-(-5)	W	-(-5)	-(-5)	-(-5)
19	बाकल	905.27	2,622(520)	P(2),M(1), PUC(1)	PHC(1)	T,W	PO	Friday	BS
20	छुरिया	379.63	601(110)	P(1)	-(-5)	W	-(-5)	-(-5)	-(-5)

Amenities and Land use — Sihora Tahsil

ग्राम तक पहुंचने का मार्ग	निकटतम नगर एवं उसकी दूरी (कि.मी..) में	बिजली की सुविधा	मुख्य खाद्यान्न	भूमि उपयोग (अर्थात भूमि उपयोग की विभिन्न किस्तों के क्षेत्र हेक्टेयर में निकटतम दशमलव के दो स्थान तक) Land use(i.e. area under different types of Land use in hectares rounded upto 2 decimal places)					टिप्पणी धार्मिक, ग्राम का नाम ऐतिहासिक अथवा पुरातत्व महत्व के स्थल सहित	
				वन	साधनों से सिंचित	गैर सिंचित	खेती के लिये उपलब्ध बन्जर (गोचर और बागगाहों सहित)	खेती के लिये अनुपलब्ध		
Approach to village	Nearest town and distance (in kms)	Power supply	Staple food	Forest	Irrigated by source	Unirrigated	Culturable waste (including gauchar and groves)	Area not available for cultivation	Remarks including any place of religious historical or archaeological interest	Name of Village
11	12	13	13	14	16	17	18	19	20	2
PR	Sihora (47)	..	Wheat, Rice	382.52	11.57R	233.90	117.24	1,355.95	..	Gauraha
PR	Sihora (47)	..	Wheat, Rice	..	69.70GC	56.77	56.14	46.13	..	Imaliya
..	..	..	..	..	Uninhabited	..	..	..	..	Rakaseha
KR	Sihora (47)	..	Wheat, Rice	..	0.41	126.12	31.89	100.34	..	Sakarwara
KR	Sihora (44)	..	Wheat, Rice	..	..	29.08	61.97	101.10	..	Mardangarh
KR	Sihora (44)	..	Wheat, Rice	..	3.55R	280.66	44.21	84.37	..	Kunda
KR	Sihora (51)	..	Wheat, Rice	256.50	..	40.58	104.90	254.73	..	Shikarpura
KR	Sihora (47)	..	Wheat, Rice	..	19.00R	59.66	9.58	542.63	..	Baghraj Kalan
KR	Sihora (49)	..	Wheat, Rice	211.12	..	64.34	161.87	115.08	..	Naigawan
KR	Sihora (51)	..	Wheat, Rice	39.26	..	60.70	76.48	1,347.61	..	Patauha
KR	Sihora (46)	..	Wheat, Rice	37.71	..	42.51	56.18	775.50	..	Baghraj Khurd
KR	Sihora (45)	..	Wheat, Rice	267.43	3.20R	183.61	56.36	57.75	..	Nigjhar
KR	Sihora (42)	..	Wheat, Rice	..	74.92	181.97	37.75	22.41	..	Pati
KR	Sihora (49)	..	Wheat, Rice	..	..	2.94	31.56	1,819.27	..	Hathibhar
..	..	..	..	..	Uninhabited	..	..	..	..	Chhirheta
KR	Sihora (42)	..	Wheat, Rice	991.48	..	199.10	185.75	91.87	..	Chhapari
KR	Sihora (42)	..	Wheat, Rice	..	..	239.79	47.66	115.38	..	Amadi
KR	Sihora (41)	..	Wheat, Rice	42.87	..	281.26	97.55	717.15	..	Masandha
PR	Sihora (39)	ED, EAg	Wheat, Rice	..	..	656.25	181.41	67.61	N(14), M(5), T(2)	Bakal
KR	Sihora (41)	..	Wheat, Rice	..	..	265.49	40.17	73.97	T(1)	Chhuria

स्थानीय कोड नम्बर	ग्राम का नाम	ग्राम का कुल क्षेत्रफल (हेक्टेयर में)	कुल जनसंख्या एवं परिवारों की संख्या	उपलब्ध जन-सुविधाएं (यदि ग्राम में सुविधाएं उपलब्ध नहीं है तो कालम में (–) डैश लगाया गया है और उसके बाद ही कोष्ठक में ग्राम से जितनी दूरी पर सुविधाएं उपलब्ध हैं मोटे तौर पर वह दूरी इस प्रकार दर्ज की गई है –5 कि.मी.,5–10 कि. मी. तक या 10+ कि.मी.) Amenities available (if not available within the village, a dash (—) is shown in the column and next to it in brackets, the distance in broad ranges viz–5 kms, 5-10 kms and 10+ kms of the nearest place where the facility is available is given).					
Location code number	Name of Village	Total area of the village (in hectares)	Total population and number of households	शैक्षणिक Educational	चिकित्सा Medical	पीने का पानी Drinking water (Potable)	डाक और तार Post and Telegraph	बाजार/हाट का दिन/के दिन यदि कोई हो Day or days of the market/ hat if any	संचार व्यवस्था (बस स्टाप, रेलवे स्टेशन, जल-मार्ग) Communications (Bus-stop-railway station water wa)
1	2	3	4	5	6	7	8	9	10
21	मझगवां	314.01	446(84)	P(1)	–(–5)	W	–(–5)	–(–5)	–(–5)
22	खम्हरिया	882.67	1,600(321)	P(1), M(1)	–(–5)	W	–(–5)	–(–5)	–(5–10)
23	सलैया कलां	1,014.58	382(81)	P(1)	–(5–10)	R	–(–5)	–(5–10)	–(5–10)
24	टिकरिया	399.50	188(40)	–(–5)	–(5–10)	W	–(–5)	–(5–10)	–(5–10)
25	कुम्हा वारा	286.57	246(59)	–(–5)	–(5–10)	W	–(–5)	–(5–10)	–(5–10)
26	अगौध	186 39	396(95)	P(1)	–(5–10)	W	–(–5)	–(5–10)	–(5–10)
27	पटी कलां	263.54	438(77)	P(1)	–(5–10)	W	–(–5)	–(5–10)	–(5–10)
28	रतनपुरा	403.78	375(85)	P(1)	–(5–10)	W,HP	–(–5)	–(5–10)	–(5–10)
29	रैपुरा	184.77	266(54)	–(–5)	–(5–10)	W,HP	–(–5)	–(5–10)	–(5–10)
30	धनिया	120.02	..	..	वीरान	..	..	..	..
31	पटोरी	365.66	526(112)	P(1)	–(5–10)	W,HP	–(5–10)	–(5–10)	–(5–10)
32	मगैला	128.84	464(100)	P(1)	–(5–10)	W,HP	–(5–10)	–(5–10)	–(–5)
33	पटौरी	300.80	313(48)	P(1)	–(5–10)	W,R	–(–5)	–(5–10)	–(–5)
34	सिदुडी	1,154.72	1,929(370)	P(1), M(1)	MH	W.R	–(5–10)	–(5–10)	BS
35	बसेहड़ी	689.56	702(135)	P(1)	–(5–10)	W,TK	–(–5)	–(5–10)	–(5–10)
36	हाथीभार	819.02	180(35)	–(–5)	–(5–10)	W,TK, HP	–(–5)	–(5 10)	–(5–10)
37	किवलरहा	284.35	371(64)	–(–5)	–(–5)	W,TK	–(–5)	–(–5)	–(–5)
38	मुहत्तरा	483.27	1,146(228)	P(1)	–(5–10)	W,TK, HP	–(10+)	–(5–10)	–(5–10)
39	कछारगांव	1,032.71	428(84)	P(1)	–(5–10)	W,R	–(10+)	–(5–10)	–(5–10)
40	खुरसी	324.89	454(110)	P(1)	–(–5)	W,TK	–(–5)	–(–5)	–(5–)

ग्राम तक पहुंचने का मार्ग	निकटतम नगर एवं उसकी दूरी (कि.मी..) में	बिजली की सुविधा	मुख्य खाद्यान्न	भूमि उपयोग (अर्थात भूमि उपयोग की विभिन्न किस्तों के क्षेत्र हेक्टेयर में निकटतम दशमलव के दो स्थान तक) Land use(i.e. area under different types of Land use in hectares rounded upto 2 decimal places)					टिप्पणी धार्मिक, ग्राम का नाम ऐतिहासिक अथवा पुरातत्व महत्व के स्थल सहित	
				वन	साधनों से सिंचित	गैर सिंचित	खेती के लिये उपलब्ध बन्जर (गोचर और बारागाहों सहित)	खेती के लिये अनुपलब्ध		
Approach to village	Nearest town and distance (in kms)	Power supply	Staple food	Forest	Irrigated by source	Unirrigated	Culturable waste (including gauchar and groves)	Area not available for cultivation	Remarks including any place of religious, historical or archaeological interest	Name of Village
11	12	13	13	14	16	17	18	19	20	2
PR	Sihora (43)	..	Wheat, Rice	..	0.21	217.72	67.20	28.88	..	Majhgawan
KR	Sihora (45)	..	Wheat, Rice	..	3.56	638.76	52.49	187.86	..	Khamhariya
KR	Sihora (50)	..	Wheat, Rice	126.82	..	101.55	66.10	720.11	..	Salaiya Kalan
KR	Sihora (50)	..	Wheat, Rice	23.66	142.40	35.15	52.23	146.06	..	Tikariya
KR	Sihora (45)	..	Wheat, Rice	..	..	115.28	87.10	84.19	..	Kumharwara
KR	Sihora (45)	..	Wheat, Rice	..	108.78	24.47	33.60	19.54	..	Agaudh
KR	Sihora (45)	..	Wheat, Rice	..	53.13	88.44	46.19	75.78	..	Pati Kalan
KR	Sihora (47)	..	Wheat, Rice	..	0.39	165.08	74.19	163.40	..	Ratanpura
KR	Sihora (47)	..	Wheat, Rice	..	..	158.39	10.10	16.28	..	Raipura
..	..	..	..	..	Uninhabited	..	..	..	..	Ghaniya
IR	Sihora (46)	..	Wheat, Rice	..	..	288.46	36.87	40.33	..	Patori
PR	Sihora (46)	..	Wheat, Rice	..	..	109.20	3.00	16.64	..	Mangela
PR	Sihora (47)	..	Wheat, Rice	..	13.63	107.50	24.43	155.24	..	Patori
PR	Sihora (45)	..	Wheat, Rice	..	58.24R	790.55	60.61	245.32	M(1),T(3)	Sihudi
KR	Sihora (44)	..	Wheat, Rice	11.08	..	268.67	67.55	342.26	..	Basahadi
KR	Sihora (45)	..	Wheat, Rice	649.32	2.28R	48.74	52.39	66.29	..	Hathibhar
KR	Sihora (43)	..	Wheat, Rice	42.56	10.59R	82.36	110.68	38.16	..	Kiwalraha
KR	Sihora (41)	..	Wheat, Rice	110.61	0.03	273.62	65.66	33.35	..	Muhatara
KR	Sihora (43)	..	Wheat, Rice	280.26	4.71R	141.00	126.65	480.09	..	Kachhagaon
KR	Sihora (43)	..	Wheat, Rice	..	..	217.01	33.01	74.87	..	Khurasi

स्थानीय ग्राम का कोड नम्बर	ग्राम का नाम	ग्राम का कुल क्षेत्रफल (हेक्टेयर में)	कुल जनसंख्या एवं परिवारों की संख्या	उपलब्ध जन-सुविधाएं (यदि ग्राम में सुविधाएं उपलब्ध नहीं है तो कालम में (–) डैश लगाया गया है और उसके बाद ही कोष्ठक में ग्राम से जितनी दूरी पर सुविधाएं उपलब्ध हैं मोटे तौर पर वह दूरी इस प्रकार दर्ज की गई है –5 कि.मी.,5–10 कि. मी. तक या 10+ कि.मी.) Amenities available (if not available within the village, a dash (—) is shown in the column and next to it in brackets, the distance in broad ranges viz–5 kms, 5-10 kms and 10+ kms of the nearest place where the facility is available is given).					
Location code number	Name of Village	Total area of the village (in hectares)	Total population and number of households	शैक्षणिक Educational	चिकित्सा Medical	पीने का पानी Drinking water (Potable)	डाक और तार Post and Telegraph	बाजार/हाट का दिन/कि दिन यदि कोई हो Day or days of the market/ hat if any	संचार व्यवस्था (बस स्टाप, रेलवे स्टेशन, जल-मार्ग) Communications(Bus-stop-railway station water way)
1	2	3	4	5	6	7	8	9	10
41	खखरा	157.75	182(32)	–(–5)	–(5–10)	W,TW	–(5–10)	–(5–10)	–(5–10)
42	पिपरिया	789.26	1,061(212)	P(1)	–(–5)	W,TW	–(–5)	–(–5)	–(–5)
43	पटना	252.14	545(110)	–(–5)	–(–5)	W,HP	–(–5)	–(–5)	–(–5)
44	खजुंरी	148.58	86(17)	–(–5)	–(–5)	W	–(–5)	–(–5)	–(–5)
45	मढ़िया	168.44	387(73)	P(1)	–(–5)	W,HP	–(–5)	–(–5)	–(–5)
46	गाड़ा	93.30	240(57)	–(–5)	–(–5)	W,HP	–(–5)	–(–5)	–(–5)
47	खमतरा	492.77	1,016(215)	P(1)	–(–5)	W,HP	–(–5)	–(–5)	–(–5)
48	चनपुरा	235.91	463(90)	P(1)	–(–5)	W,TW	–(–5)	–(–5)	–(–5)
49	कटरा	74.71	16(2)	–(–5)	–(–5)	W	–(–5)	–(–5)	–(–5)
50	बरतरा	407.67	477(100)	–(–5)	–(–5)	W	–(–5)	–(–5)	–(–5)
51	बरतरी	138.76	425(88)	P(1)	–(–5)	W	–(–5)	–(–5)	–(–5)
52	बासन	319.42	706(162)	P(1)	–(–5)	W	–(–5)	–(–5)	–(–5)
53	चादन खेड़ा	393.85	596(125)	P(1)	–(5–10)	W	PO	–(5–10)	–(5–10)
54	सलैया खुर्द	1,268.22	544(123)	P(1)	–(5–10)	W,HP	–(5–10)	–(5–10)	–(5–10)
55	मनगवां	337.24	197(41)	–(–5)	–(5–10)	W	–(5–10)	–(5–10)	–(5–10)
56	बरही	420.15	526(116)	P(1),M(1)	–(5–10)	W,HP	–(5–10)	–(5–10)	–(5–10)
57	सांड़ा	198.49	485(95)	P(1)	–(5–10)	W,HP	–(5–10)	–(5–10)	–(5–10)
58	पटना	311.15	432(75)	P(1)	–(–5)	W,HP	–(–5)	–(–5)	–(–5)
59	गाता खेड़ा	786.27	777(160)	P(1)	–(5–10)	W	PO	–(5–10)	–(5–10)
60	पथराड़ी पिपरिया	686.17	1,170(229)	P(1)	–(5–10)	W	–(–5)	–(5–10)	–(5–10)

ग्राम तक पहुंचने का मार्ग	निकटतम नगर एवं उसकी दूरी (कि.मी..) में	बिजली की सुविधा	मुख्य खाद्यान्न	भूमि उपयोग (अर्थात भूमि उपयोग की विभिन्न किस्तों के क्षेत्र हेक्टेयर में निकटतम दशमलव के दो स्थान तक) Land use (i.e. area under different types of Land use in hectares rounded upto 2 decimal places)					टिप्पणी धार्मिक, ग्राम का नाम ऐतिहासिक अथवा पुरातत्व महत्व के स्थल सहित	
				वन	साधनों से सिंचित	गैर सिंचित	खेती के लिये उपलब्ध बन्जर (गोचर और बारागाहों सहित)	खेती के लिये अनुपलब्ध		
Approach to village	Nearest town and distance (in kms)	Power supply	Staple food	Forest	Irrigated by source	Unirrigated	Culturable waste (including gauchar and groves)	Area not available for cultivation	Remarks (including any place of religious, historical or archaeological interest	Name of Village
11	12	13	13	14	16	17	18	19	20	2
KR	Sihora (43)	..	Wheat, Rice	..	..	114.71	27.35	15.69	..	Khakhara
KR	Sihora (43)	..	Wheat, Rice	..	83.21	568.74	65.30	72.01	T(1)	Pipariya
KR	Sihora (45)	..	Wheat, Riec	..	2.15TK	204.52	21.67	23.80	..	Patna
KR	Sihora (45)	..	Wheat, Rice	..	2.28TK	111.88	16.24	18.18	..	Khajuri
KR	Sihora (44)	..	Wheat, Rice	..	0.46TK	154.38	8.63	4.97	..	Madhiya
KR	Sihora (43)	..	Wheat, Rice	..	4.68W	73.04	9.15	11.43	..	Gada
PR	Sihora (42)	ED, EAg	Wheat, Rice	..	0.94W	410.96	21.08	59.79	..	Khamtara
KR	Sihora (41)	..	Wheat, Rice	..	..	197.57	15.67	22.67	T(1)	Chanpura
KR	Sihora (40)	..	Wheat, Rice	..	0.01	50.24	19.11	5.35	..	Katara
PR	Sihora (38)	EO	Wheat, Rice	..	..	183.91	34.83	188.93	T(1)	Bartara
PR	Sihora (38)	EO	Wheat, Rice	..	0.02	123.32	7.95	7.47	..	Bartari
KR	Sihora (42)	..	Wheat, Rice	..	0.10	260.32	49.18	9.82	..	Bansan
KR	Sihora (40)	..	Wheat, Rice	..	40.63	279.25	24.43	49.54	..	Chandan Kheda
KR	Sihora (37)	..	Wheat, Rice	204.92	0.03	206.47	161.76	695.04	..	Salaiya Khurd
PR	Sihora (32)	..	Wheat, Rice	..	0.11	172.53	34.03	130.57	..	Mangawan
PR	Sihora (32)	..	Wheat, Rice	..	1.57	168.47	40.19	209.92	.	Barhi
KR	Sihora (35)	..	Wheat, Rice	..	1.73	148.55	8.23	39.98	..	Sanda
PR	Sihora (29)	..	Wheat, Rice	25.12	5.18	134.54	95.94	50.37	..	Patna
KR	Sihora (31)	..	Wheat, Rice	13.49	..	330.27	166.37	276.14	..	Gata Kheda
PR	Sihora (32)	..	Wheat, Rice	29.21	..	317.68	90.45	248.83	M(1)	Pathradi Pipariya

स्थानीय कोड नम्बर	ग्राम का नाम	ग्राम का कुल क्षेत्रफल (हेक्टेयर में)	कुल जनसंख्या एवं परिवारों की संख्या	उपलब्ध जन-सुविधाएं (यदि ग्राम में सुविधाएं उपलब्ध नहीं है तो कालम में (–) डैश लगाया गया है और उसके बाद ही कोष्ठक में ग्राम से जितनी दूरी पर सुविधाएं उपलब्ध हैं मोटे तौर पर वह दूरी इस प्रकार दर्ज की गई है –5 कि.मी., 5–10 कि. मी. तक या 10+ कि.मी.) Amenities available (if not available within the village, a dash (—) is shown in the column and next to it in brackets, the distance in broad ranges viz–5 kms, 5-10 kms and 10+kms of the nearest place where the facility is available is given).					
Location code number	Name of Village	Total area of the village (in hectares)	Total population and number of households	शैक्षणिक Educational	चिकित्सा Medical	पीने का पानी Drinking water (Potable)	डाक और तार Post and Telegraph	बाजार/हाट का दिन/के दिन यदि कोई हो Day or days of the market/ hat if any	संचार व्यवस्था (बस स्टाप, रेलवे स्टेशन, जल-मार्ग) Communications(Bus-stop-railway station water way)
1	2	3	4	5	6	7	8	9	10
61	डिहुटा	585.12	707(144)	P(1)	–(5–10)	W	–(–5)	–(5–10)	–(5–10)
62	निपनिया	1,006.36	151(22)	–(5–10)	–(10+)	W,TK	–(10+)	–(10+)	–(10+)
63	किवलारी	988.17	111(18)	–(5–10)	–(5–10)	W,TK	–(10+)	–(5–10)	–(5–10)
64	जुझारी	603.18	394(72)	P(1)	–(–5)	W,TK	–(5–10)	–(–5)	–(–5)
65	हिनौती	321.65	477(81)	P(1)	–(5–10)	W,TK	–(5–10)	–(5–10)	–(5–10)
66	कूडां	334.95	298(65)	–(–5)	–(5–10)	W,TK	–(–5)	–(5–10)	–(–5)
67	कल्हैया खुर्द	261.07	162(27)	–(–5)	–(–5)	W,HP,TK	–(5–10)	–(–5)	–(–5)
68	घनियां	156.39	80(14)	–(–5)	–(5–10)	W,TK,N	–(5–10)	–(5–10)	–(–5)
69	कैमोरी	467.86	238(43)	–(–5)	–(–5)	W,R	–(–5)	–(–5)	–(–5)
70	कल्हैया कला	258.09	582(118)	–(–5)	–(–5)	W,TK	–(–5)	–(–5)	–(–5)
71	लालपुर	285.16	160(36)	–(–5)	–(–5)	W,TK	–(–5)	–(–5)	–(–5)
72	खरगंवा	392.42	383(70)	P(1)	–(–5)	W,TK,HP	–(–5)	–(–5)	–(–5)
73	रामपुर	254.59	297(45)	–(–5)	–(5–10)	W	–(5–10)	–(5–10)	–(–5)
74	बिछिया कप	108.21	124(29)	–(–5)	–(–5)	W	–(–5)	–(–5)	–(–5)
75	कूडन	546.07	1,218(248)	P(1), M(1)	–(–5)	W	–(–5)	–(–5)	BS
76	अमगवां	204.16	446(88)	P(1)	–(–5)	W	–(–5)	–(–5)	–(–5)
77	दिवरी	238.05	387(75)	P(1)	–(–5)	W	–(–5)	–(–5)	–(–5)
78	तिगवां	164.47	348(68)	P(1),	–(–5)	W	–(–5)	–(–5)	–(–5)
79	जमुनियां	269.44	377(75)	P(1)	–(–5)	W	–(–5)	–(–5)	–(–5)
80	महगवां	308.58	331(69)	–(–5)	–(–5)	W	–(–5)	–(–5)	–(–5)

Amenities and Land use — Sihora Tahsil

ग्राम तक पहुंचने का मार्ग	निकटतम नगर एवं उसकी दूरी (कि.मी..) में	बिजली की सुविधा	मुख्य खाद्यान्न	भूमि उपयोग (अर्थात भूमि उपयोग की विभिन्न किस्मों के क्षेत्र हेक्टेयर में निकटतम दशमलव के दो स्थान तक) Land use(i.e. area under different types of Land use in hectares rounded upto 2 decimal places)					टिप्पणी धार्मिक, ग्राम का नाम ऐतिहासिक अथवा पुरातत्व महत्व के स्थल सहित	
				वन	साधनों से सिंचित	गैर सिंचित	खेती के लिये उपलब्ध बन्जर (गोचर और बारागाहों सहित)	खेती के लिये अनुपलब्ध		
Approach to village	Nearest town and distance (in kms)	Power supply	Staple food	Forest	Irrigated by source	Unirrigated	Culturable waste (including gauchar and groves)	Area not available for cultivation	Remarks including any place of religious, historical or archaeological interest	Name of Village
11	12	13	13	14	16	17	18	19	20	2
KR	Sihora (33)	..	Wheat, Rice	139.51	8.39	328.18	23.69	85.35	T(1), N(1)	Dihuta
KR	Sihora (47)	..	Wheat, Rice	780.31	..	51.32	89.39	85.34	..	Nipaniya
KR	Sihora (48)	..	Wheat, Rice	..	..	15.45	130.54	842.18	..	Kiwalari
PR	Sihora (37)	..	Wheat, Rice	0.51	17.33	166.45	169.15	249.74	..	Jujhari
PR	Sihora (35)	..	Wheat, Rice	..	1.56	109.20	68.75	142.14	..	Hinauti
PR	Sihora (34)	..	Wheat, Rice	..	19.99	100.91	33.02	181.03	..	Kooda
PR	Sihora (36)	..	Wheat, Rice	..	2.01	74.33	03.70	181.03	..	Kalhaiya Khurd
KR	Sihora (35)	..	Wheat, Rice	..	..	45.04	1.69	109.66		Ghaniya
KR	Sihora (27)	..	Rice	..	78.17	198.85	52.94	137.90	..	Kaimori
KR	Sihora (27)	..	Rice	..	13.39	97.48	1.86	145.36	..	Kalhaiya Kalan
FP	Sihora (25)	..	Rice	0.59	10.71	16.58	17.19	240.09	..	Lalpur
KR	Sihora (24)	..	Rice	74.32	..	35.45	5.20	277.45	..	Khargawan
KR	Sihora (26)	..	Rice	..	73.89	112.38	26.28	42.04	..	Rampur
KR	Sihora (22)	..	Rice	24.43	..	58.91	12.87	12.00	..	Bichhiya Kap
PR	Sihora (24)	..	Rice	4.93	312 98	60.12	63.75	104.29	..	Koodan
KR	Sihora (27)	..	Wheat, Rice	..	50.93R	117.34	11.33	24.56	..	Amgawan
KR	Sihora (27)	..	Wheat, Rice	..	0.24	98.64	4.13	135.04	..	Diwari
KR	Sihora (27)	..	Wheat, Rice	..	..	136.87	5.88	21.72	..	Tigwan
KR	Sihora (28)	..	Wheat, Rice	59.65	..	146.16	24.59	39.04	..	Jamuniya
KR	Sihora (27)	..	Wheat, Rice	..	8.25O	109.62	159.39	31.32	..	Mahgawan

स्थानीय कोड नम्बर	ग्राम का नाम	ग्राम का कुल क्षेत्रफल (हेक्टेयर में)	कुल जनसंख्या एवं परिवारों की संख्या	उपलब्ध जन-सुविधाएं (यदि ग्राम में सुविधाएं उपलब्ध नहीं है तो कालम में (–) डैश लगाया गया है और उसके बाद ही कोष्ठक में ग्राम से जितनी दूरी पर सुविधाएं उपलब्ध हैं मोटे तौर पर वह दूरी इस प्रकार दर्ज की गई है –5 कि.मी.,5–10 कि. मी. तक या 10+ कि.मी.) Amenities available (if not available within the village, a dash (—) is shown in the column and next to it in brackets, the distance in broad ranges viz–5 kms, 5-10 kms and 10+ kms of the nearest place where the facility is available is given).						
Location code number	Name of Village	Total area of the village (in hectares)	Total population and number of households	शैक्षणिक Educational	चिकित्सा Medical	पीने का पानी Drinking water (Potable)	डाक और तार Post and Telegraph	बाजार/हाट का दिन/के दिन यदि कोई हो Day or days of the market/ hat if any	संचार व्यवस्था (बस स्टाप, रेलवे स्टेशन, जल-मार्ग) Communications(Bus-stop-railway station water way)
1	2	3	4	5	6	7	8	9	10
81	किसन पाटन	97.27	..	..	वीरान	..	..	..	..
82	बहोरीबन्द	617.15	3,006(652)	P(1),M(2), PUC(1)	F.P.C.(1), PHC(1)	W	PO,TO	Wednesday	BS
83	मरवारी	178.29	138(28)	–(–5)	–(–5)	W	–(–5)	–(–5)	–(–5)
84	सिजहरी	236.15	421(92)	P(1)	–(–5)	W	–(–5)	–(–5)	–(–5)
85	सनकुई	145.56	25(5)	–(–5)	–(–5)	W	–(–5)	–(–5)	–(–5)
86	डुडसरा	214.01	294(61)	–(–5)	–(5–10)	W	–(5–10)	–(5–10)	–(5–10)
87	कजरवारा	182.39	369(69)	P(1)	–(5–10)	W,	–(5–10)	–(5–10)	–(5–10)
88	सिमरापटी	363.44	588(118)	P(1)	–(5–10)	W	–(5–10)	–(5–10)	–(5–10)
89	सिदुरसी	551.42	879(193)	P(1)	–(–5)	W	–(–5)	–(–5)	–(5–)
90	गाडा	124.18	211(32)	–(–5)	–(5–10)	W	–(5–10)	–(5–10)	–(5–10)
91	मुहनिया	470.05	485(89)	P(1)	–(–5)	W	–(–5)	–(–5)	–(–5)
92	सुहाग	146.04	174(36)	–(–5)	–(–5)	W	–(–5)	–(–5)	–(–5)
93	तमुरिया	161.33	391(76)	–(–5)	–(–5)	W	–(–5)	–(–5)	–(–5)
94	पडरिया	181.81	223(40)	P(1)	–(5–10)	W,	–(5–10)	–(5–10)	–(5–10)
95	बम्हौरी	250.91	293(58)	–(–5)	–(5–10)	W	–(5–10)	–(5–10)	–(5–10)
96	ककरहटा	408.26	833(178)	P(1)	–(5–10)	W	–(5–10)	–(5–10)	–(5–10)
97	चरगवां	586.15	433(82)	P(1)	–(5–10)	W	–(–5)	–(5–10)	–(5–10)
98	पाकर	202.24	690(145)	P(1)	–(5–10)	W,HP	–(–5)	–(5–10)	–(5–10)
99	झरौली	597.81	318(56)	–(–5)	–(5–10)	W,HP	–(–5)	–(5–10)	–(5–10)
100	सुपेली	712.30	776(179)	P(1)	–(5–10)	W,HP	–(–5)	–(5–10)	–(5–10)

ग्राम तक पहुंचने का मार्ग	निकटतम नगर एवं उसकी दूरी (कि.मी..) में	बिजली की सुविधा	मुख्य खाद्यान्न	भूमि उपयोग (अर्थात भूमि उपयोग की विभिन्न किस्तों के क्षेत्र हेक्टेयर में निकटतम दशमलव के दो स्थान तक) Land use(i.e. area under different types of Land use in hectares rounded upto 2 decimal places)					टिप्पणी धार्मिक, ग्राम का नाम ऐतिहासिक अथवा पुरातत्व महत्व के स्थल सहित	
				वन	साधनों से सिंचित	गैर सिंचित	खेती के लिये उपलब्ध बन्जर (गोचर और बारागाहों सहित)	खेती के लिये अनुपलब्ध		
Approach to village	Nearest town and distance (in kms)	Power supply	Staple food	Forest	Irrigated by source	Unirrigated	Culturable waste (including gauchar and groves)	Area not available for cultivation	Remarks including any place of religious historical or archaeological interest	Name of Village
11	12	13	13	14	16	17	18	19	20	2
..	..	..	..	..	Uninhabited	..	..	..	..	Kisan Patan
PR	Sihora (24)	EA	Wheat, Rice	..	10.77	344.47	118.25	143.66	M(3),N(3), T(3),C(1)Temple	Bahoriband
KR	Sihora (27)	..	Wheat, Rice	..	..	39.71	77.34	61.24	..	Marwari
KR	Sihora (27)	..	Wheat, Rice	..	..	115.28	104.98	15.89	..	Sijahari
KR	Sihora (26)	..	Wheat, Rice	..	1.80	..	106.64	37.12	..	Sankui
PR	Sihora (30)	..	Wheat, Rice	..	33.83	107.66	24.94	44.16	..	Dudsara
KR	Sihora (33)	..	Wheat, Rice	..	46.56	57.86	20.85	57.12	T(2)	Kajarwara
KR	Sihora (32)	..	Wheat, Rice	..	93.64	169.17	33.30	54.65	T(1)	Semarapati
PR	Sihora (25)	..	Wheat, Rice	..	95.83	220.65	105.93	129.01	T(1)	Sindursi
KR	Sihora (21)	..	Wheat, Rice	..	16.20	90.54	5.07	12.37	T(1)	Gada
KR	Sihora (32)	..	Wheat, Rice	..	..	143.60	136.10	190.35	..	Muhaniya
KR	Sihora (29)	..	Wheat, Rice	..	11.26	100.30	11.56	22.92	..	Suhas
KR	Sihora (30)	..	Wheat, Rice	..	22.07	81.00	24.17	34.09	..	Tamuriya
KR	Sihora (30)	..	Wheat, Rice	2.00	20.30	88.02	19.53	51.96	..	Padariya
KR	Sihora (36)	..	Wheat, Rice	..	29.00	90.00	24.88	107.03	..	Bamhauri
KR	Sihora (35)	..	Wheat, Rice	..	..	296.72	24.40	87.14	..	Kakarhata
KR	Sihora (32)	..	Wheat, Rice	45.95	..	199.09	45.66	295.45	..	Chargawan
KR	Sihora (32)	..	Wheat, Rice	..	..	176.28	13.47	12.49	..	Pakar
KR	Sihora (32)	..	Wheat, Rice	..	..	219.91	39.56	338.34	..	Jharauli
KR	Sihora (32)	..	Wheat, Rice	113.91	..	222.49	234.74	141.16	..	Supeli

स्थानीय ग्राम का ग्राम कोड नम्बर	ग्राम का कुल क्षेत्रफल (हेक्टेयर में)	कुल जनसंख्या एवं परिवारों की संख्या	उपलब्ध जन-सुविधाएं (यदि ग्राम में सुविधाएं उपलब्ध नहीं है तो कालम में (–) डैश लगाया गया है और उसके बाद ही कोष्ठक में ग्राम से जितनी दूरी पर सुविधाएं उपलब्ध हैं मोटे तौर पर वह दूरी इस प्रकार दर्ज की गई है –5 कि.मी.,5–10 कि. मी. तक या 10+ कि.मी.) Amenities available (if not available within the village, a dash (—) is shown in the column and next to it in brackets, the distance in broad ranges viz–5 kms, 5-10 kms and 10+kms of the nearest place where the facility is available is given).						
Location code number	Name of Village	Total area of the village (in hectares)	Total population and number of households	शैक्षणिक Educational	चिकित्सा Medical	पीने का पानी Drinking water (Potable)	डाक और तार Post and Telegraph	बाजार/हाट का दिन/के दिन यदि कोई हो Day or days of the market/ hat if any	संचार व्यवस्था (बस स्टाप, रेलवे स्टेशन, जल-मार्ग) Communications(Bus-stop-railway station water way)
1	2	3	4	5	6	7	8	9	10
101	नयागाँव	886.16	169(32)	–(–5)	–(5–10)	W,TK	–(–5)	–(5–10)	–(5–10)
102	पटी खुर्द	222.01	212(51)	–(–5)	–(5–10)	W,TK	–(5–10)	–(5–10)	–(5–10)
103	रामपाटन	272.49	283(66)	P(1)	–(10+)	W,TK, R	–(5–10)	–(10+)	–(10+)
104	गिदुरहा	518.40	266(56)	–(–5)	–(10+)	W,R	–(5–10)	–(10+)	–(10+)
105	घनिया	133.58	..	..	वीरान	..	..	..	..
106	महगवां	190.36	199(41)	–(–5)	–(5–10)	W,TK	–(5–10)	–(5–10)	–(5–10)
107	हर्रा खेड़ा	131.84	..	..	वीरान	..	..	..	..
108	लखनपुरा	597.13	..	..	बीरान	..	..	..	..
109	बरही	1,128.57	600(116)	P(1)	–(10+)	W,HP, TK,R	–(–5)	–(5–10)	–(10+)
110	कटही	158.88	..	..	वीरान	..	..	..	..
111	हथियागढ़	221.83	699(149)	P(1)	–(–5)	W,TK	–(5–10)	–(5–10)	BS
112	कूड़ा खुर्द	159.78	280(56)	–(–5)	–(–5)	W,TK	–(10+)	–(10+)	BS
113	अमलीगढ़	176.67	129(30)	–(–5)	–(–5)	W,TK	–(10+)	–(10+)	BS
114	अमरगढ	396.58	800(181)	P(1)	–(5–10)	W,TK	–(10+)	–(10+)	BS
115	गाढ़ा	127.52	217(47)	–(–5)	–(–5)	W,R	–(10+)	–(10+)	BS
116	हरदुवा	173.21	71(15)	–(–5)	–(10+)	W	–(10+)	–(10+)	–(10+)
117	अमोदा	436.76	633(136)	P(1)	–(10+)	W	–(10+)	–(10+)	–(10+)
118	मुडियामडोद	353.71	294(53)	P(1)	–(10+)	W	–(10+)	–(10+)	–(10+)
119	महगवां	189.20	312(61)	–(–5)	–(10+)	W	–(10+)	–(10+)	–(10+)
120	खम्हरिया	145.70	101(25)	–(–5)	–(10+)	W	–(10+)	–(10+)	–(–5)

ग्राम तक पहुंचने का मार्ग	निकटतम नगर एवं उसकी दूरी (कि.मी..) में	बिजली की सुविधा	मुख्य खाद्यान्न	भूमि उपयोग (अर्थात भूमि उपयोग की विभिन्न किस्तों के क्षेत्र हेक्टेयर में निकटतम दशमलव के दो स्थान तक) Land use(i.e. area under different types of Land use in hectares rounded upto 2 decimal places)					टिप्पणी धार्मिक, ग्राम का नाम ऐतिहासिक अथवा पुरातत्व महत्व के स्थल सहित	
				वन	साधनों से सिंचित	गैर सिंचित	खेती के लिये उपलब्ध बन्जर (गोचर और बारागाहो सहित)	खेती के लिये अनुपलब्ध		
Approach to village	Nearest town and distance (in kms)	Power supply	Staple food	Forest	Irrigated by source	Unirrigated	Culturable waste (including gauchar and groves)	Area not available for cultivation	Remarks including any place of religious, historical or archaeological interest	Name of Village
11	12	13	13	14	16	17	18	19	20	2
KR	Sihora (36)	..	Wheat, Rice	453.58	..	74.54	182.36	175.68	..	Nayagaon
KR	Sihora (32)	..	Wheat, Rice	23.76	0.64R	95.87	78.37	23.37	..	Pati Khurd
KR	Sihora (37)	..	Wheat, Rice	101.24	7.20R	86.06	21.65	56.34	..	Rampatan
KR	Sihora (37)	..	Wheat, Rice	292.56	1.62R	154.60	30.35	39.27	..	Gidurha
..	..	..	..	..	Uninhabited	..	..	..	..	Ghaniya
KR	Sihora (32)	..	Wheat, Rice	2.30	2.39TK	108.66	37.80	39.21	...	Mahagawan
..	..	..	..	..	Uninhabited	..	..	..	..	Harra Kheda
..	..	..	..	..	Uninhabited	..	..	..	..	Lakhanpura
KR	Sihora (37)	..	Wheat, Rice	..	..	169.49	46.34	912.74	..	Barhi
..	..	..	..	..	Uninhabited	..	..	..	..	Kathi
PR	Sihora (25)	..	Wheat, Rice	1.69	27.85	109.62	25.65	57.02	..	Hathiyagarh
PR	Majholi (24)	..	Wheat, Rice	..	5.49	110.24	8.54	35.51	..	Kudha Khurd
PR	Majholi (21)	..	Wheat, Rice	..	..	121.91	12.35	42.41	..	Amligarh
PR	Majholi (20)	..	Wheat, Rice	.	..	290.51	17.05	89.02	..	Amargarh
KR	Majholi (23)	..	Wheat, Rice	..	..	104.77	9.61	13.14	..	Gadha
KR	Majholi (17)	..	Wheat, Rice	..	..	98.81	10.87	63.53	..	Hardua
KR	Majholi (19)	..	Wheat, Rice	..	..	276.17	12.91	147.68	T(1)	Amoda
KR	Majholi (16)	EAg	Wheat, Rice	..	..	212.70	21.74	119.27	T(2)	Mudiyamadod
PR	Majholi (15)	EAg	Wheat, Rice	..	..	88.65	7.30	93.25	..	Mahagawan
PR	Majholi (13)	..	Wheat, Rice	..	..	127.30	6.47	11.93	T(1)	Khamhariya

स्थानीय कोड नम्बर	ग्राम का नाम	ग्राम का कुल क्षेत्रफल (हेक्टेयर में)	कुल जनसंख्या एवं परिवारों की संख्या	उपलब्ध जन-सुविधाए (यदि ग्राम में सुविधाएं उपलब्ध नहीं है तो कालम में (–) डैश लगाया गया है और उसके बाद ही कोष्ठक में ग्राम से जितनी दूरी पर सुविधाएं उपलब्ध हैं मोटे तौर पर वह दूरी इस प्रकार दर्ज की गई है –5 कि.मी.,5–10 कि. मी. तक या 10+ कि.मी.) Amenities available (if not available within the village, a dash (—) is shown in the column and next to it in brackets, the distance in broad ranges viz–5 kms, 5-10 kms and 10+kms of the nearest place where the facility is available is given).					
Location code number	Name of Village	Total area of the village (in hectares)	Total population and number of households	शैक्षणिक Educational	चिकित्सा Medical	पीने का पानी Drinking water (Potable)	डाक और तार Post and Telegraph	बाजार/हाट का दिन/के दिन यदि कोई हो Day or days of the market/ hat if any	संचार व्यवस्था (बस स्टाप, रेलवे स्टेशन, जल-मार्ग) Communications (Bus-stop-railway station water way)
1	2	3	4	5	6	7	8	9	10
121	बम्हौरी	114.49	362(70)	P(1)	–(10+)	W	–(10+)	–(10+)	–(–5)
122	पटी	225.18	149(30)	–(–5)	–(10+)	W	–(5–10)	–(10+)	BS
123	रीछी	104.70	171(32)	–(–5)	–(10+)	W	–(5–10)	–(10+)	–(10+)
124	दुहतरा	132.28	236(54)	–(–5)	–(5–10)	W	–(–5)	–(5–10)	–(5–10)
125	कटरा	153.72	171(31)	–(–5)	–(5–10)	W	–(–5)	–(5–10)	–(5–10)
126	तागबिहार	189.99	431(74)	P(1)	–(5–10)	W	–(5–10)	–(5–10)	–(5–10)
127	अझाना	511.66	814(140)	P(1), M(1)	–(5–10)	W	–(–5)	–(5–10)	BS
128	खितौला	532.78	1,061(194)	P(1), M(1)	–(5–10)	W	PO	–(5–10)	BS
129	खाड़	435.99	689(147)	P(1)	–(10+)	W,TK	–(–5)	–(10+)	BS
130	लमती	217.09	210(39)	–(–5)	–(5–10)	W,TK	–(–5)	–(5–10)	–(–5)
131	पौरा	224.28	65(12)	–(–5)	–(–5)	W	–(–5)	–(5–10)	BS
112	मुड़कुर	200.72	431(77)	P(1)	–(5–10)	W,TK	–(–5)	–(5–10)	BS
33	खांगो	191.08	105(27)	–(–5)	–(5–10)	W	–(–5)	–(5–10)	–(–5)
134	पड़वा	164.17	266(56)	–(–5)	–(–5)	W	–(–5)	–(5–10)	–(–5)
135	सिहोदा	315.81	632(119)	P(1)	PHC(1)	HP,W, TK	–(–5)	–(5–10)	–(–5)
136	धरमपुरा	49.15	80(13)	–(–5)	–(–5)	W	–(–5)	–(–5)	–(–5)
137	पिपरिया	135.66	333(76)	–(–5)	–(–5)	HP,W, TK	–(–5)	–(5–10)	–(–5)
138	बिहरा	78.78	..	..	वीरान	..	..	..	..
139	विरिया	158.17	96(19)	–(–5)	–(–5)	W,TK	–(–5)	–(–5)	–(–5)
140	कुम्हरवारा	152.82	154(27)	–(–5)	–(5–10)	R	–(5–10)	–(5–10)	–(5–10)

ग्राम तक पहुंचने का मार्ग	निकटतम नगर एवं उसकी दूरी (कि.मी..) में	बिजली की सुविधा	मुख्य खाद्यान्न	भूमि उपयोग (अर्थात भूमि उपयोग की विभिन्न किस्तों के क्षेत्र हेक्टेयर में निकटतम दशमलव के दो स्थान तक) Land use(i.e. area under different types of Land use in hectares rounded upto 2 decimal places)					टिप्पणी धार्मिक, ग्राम का नाम ऐतिहासिक अथवा पुरातत्व महत्व के स्थल सहित	
				वन	साधनों से सिंचित	गैर सिंचित	खेती के लिये उपलब्ध बन्जर (गोचर और बारागाहों सहित)	खेती के लिये अनुपलब्ध		
Approach to village	Nearest town and distance (in kms)	Power supply	Staple food	Forest	Irrigated by source	Unirrigated	Culturable waste (including gauchar and groves)	Area not available for cultivation	Remarks including any place of religious, historical or archaeological interest	Name of Village
11	12	13	13	14	16	17	18	19	20	2
PR	Majholi (3)	EAg	Wheat, Rice	..	..	91.59	5.17	17.73	..	Bamhori
KR	Majholi (14)	..	Wheat, Rice	..	..	209.47	7.77	37.94	..	Pati
KR	Majholi (11)	..	Wheat, Rice	..	..	92.31	8.71	3.68	..	Reechhi
KR	Majholi (10)	..	Wheat, Rice	..	..	86.07	4.58	41.63	T(1)	Duhatara
KR	Majholi (9)	..	Wheat, Rice	..	..	92.67	14.29	46.76	..	Katra
KR	Majholi (8)	..	Wheat, Rice	..	..	156.45	24.59	8.95	..	Tagbihar
KR	Majholi (6)	EA	Wheat, Rice	..	0.18W	369.58	24.67	117.23	..	Abhana
KR	Majholi (9)	..	Wheat, Rice	..	..	329.77	65.26	137.75	T(1)	Khitaula
PR	Majholi (11)	ED	Wheat, Rice	..	..	143.29	60.02	232.68	..	Khand
KR	Majholi (6)	..	Wheat, Rice	..	..	188.04	11.55	17.50	T(1)	Lamli
PR	Majholi (10)	..	Wheat, Rice	..	..	108.24	36.92	79.12	..	Paura
PR	Majholi (8)	..	Wheat, Rice	..	..	99.57	26.50	74.65	..	Mudkuru
PR	Majholi (6)	..	Wheat, Rice	..	..	63.24	36.53	91.31	..	Khango
KR	Majholi (8)	..	Wheat, Rice	..	..	82.78	30.41	50.98	..	Paduwa
KR	Majholi (9)	..	Wheat, Rice	..	..	248.11	14.84	52.86	M(1), T(1)	Sihoda
KR	Majholi (9)	..	Wheat, Rice	..	..	33.72	14.31	1.12	..	Dharampura
KR	Majholi (8)	..	Wheat, Rice	..	..	122.64	8.92	4.10	..	Pipariya
..	..	..	..	..	..	Uninhabited	..	..	..	Bihara
KR	Majholi (3)	..	Wheat, Rice	..	0.01	119.28	6.76	32.12	..	Biriya
KR	Majholi (6)	..	Wheat, Rice	14.43	0.08	54.08	43.05	41.18	..	Kumharwara

स्थानीय ग्राम का कोड नम्बर Location code number	ग्राम का नाम Name of Village	ग्राम का कुल क्षेत्रफल (हेक्टेयर में) Total area of the village (in hectares)	कुल जनसंख्या एवं परिवारों की संख्या Total population and number of households	उपलब्ध जन-सुविधाएं, (यदि ग्राम में सुविधाएं उपलब्ध नहीं है तो कालम में (–) डैश लगाया गया है और उसके बाद ही कोष्ठक में ग्राम से जितनी दूरी पर सुविधाएं उपलब्ध हैं मोटे तौर पर वह दूरी इस प्रकार दर्ज की गई है –5 कि.मी., 5–10 कि. मी. तक या 10+ कि.मी.) Amenities available (if not available within the village, a dash (—) is shown in the column and next to it in brackets, the distance in broad ranges viz–5 kms, 5-10 kms and 10+ kms of the nearest place where the facility is available is given).						
				शैक्षणिक Educational	चिकित्सा Medical	पीने का पानी Drinking water (Potable)	डाक और तार Post and Telegraph	बाजार/हाट का दिन/के दिन यदि कोई हो Day or days of the market/ hat if any	संचार व्यवस्था (बस स्टाप, रेलवे स्टेशन, जल-मार्ग) Communications (Bus stop-railway station water way)
1	2	3	4	5	6	7	8	9	10
141	मनगुवां	210.15	191(38)	–(–5)	–(5–10)	R	–(5–10)	–(5–10)	–(–5)
142	खारी	236.75	..	..	वीरान	..	..	..	..
143	जमुनिया	390.78	323(63)	–(–5)	–(5–10)	W	–(5–10)	–(5–10)	–(–5)
144	परसिला	332.34	16(2)	–(–5)	–(–5)	TK	–(–5)	–(–5)	–(–5)
145	पड़रिया	898.79	958(174)	P(1)	–(–5)	W, TK	–(–5)	–(–5)	–(–5)
146	कुल्हुवा	408.04	100(24)	–(–5)	–(–5)	W	–(–5)	–(–5)	–(–5)
147	सिंघपुरा	111.86	124(22)	–(–5)	–(–5)	R	–(–5)	–(–5)	–(–5)
148	बिन्दुली	169.23	313(52)	–(–5)	–(–5)	R	–(–5)	–(–5)	–(–5)
149	भड़कुरा	308.15	..	..	वीरान	..	..	..	..
150	घनाड़ी	484.64	128(21)	–(–5)	–(–5)	W	–(–5)	–(–5)	–(–5)
151	ढोढ़ा	412.95	775(141)	P(1)	–(5–10)	R	–(–5)	–(5–10)	–(5–10)
152	दमभवाड़ी	263.72	..	..	वीरान	..	..	..	..
153	पोला	192.16	1,417(254)	P(1), M(1)	–(5–10)	W	PO	–(5–10)	–(5–10)
154	हिनौता	416.88	610(107)	P(1)	–(5–10)	W,R	PO	–(5–10)	–(5–10)
155	पौनिया	181.79	283(53)	–(–5)	–(5–10)	R	–(–5)	–(5–10)	–(5–10)
156	बुड़ेली	260.04	317(65)	P(1)	–(5–10)	R	–(–5)	–(5–10)	–(5–10)
157	सुहजनी	736.62	1,001(207)	P(1)	–(5–10)	W	–(5–10)	–(5–10)	–(5–10)
158	लुहारी	694.50	1,045(186)	P(1)	–(–5)	W	–(–5)	–(–5)	–(–5)
159	छीतपाल	195.93	279(59)	P(1)	–(5–10)	W	–(5–10)	–(5–10)	–(5–10)
160	गठौरा	288.09	435(69)	P(1)	–(5–10)	W	–(–5)	–(5–10)	–(5–10)

ग्राम तक पहुंचने का मार्ग	निकटतम नगर एवं उसकी दूरी (कि.मी..) में	बिजली की सुविधा	मुख्य खाद्यान्न	भूमि उपयोग (अर्थात भूमि उपयोग की विभिन्न किस्तों के क्षेत्र हेक्टेयर में निकटतम दशमलव के दो स्थान तक) Land use(i.e. area under different types of Land use in hectares rounded upto 2 decimal places)					टिप्पणी धार्मिक, ग्राम का नाम ऐतिहासिक अथवा पुरातत्व महत्व के स्थल सहित	
				वन	साधनों से सिंचित	गैर सिंचित	खेती के लिये उपलब्ध बन्जर (गोचर और बारागाहों सहित)	खेती के लिये अनुपलब्ध		
Approach to village	Nearest town and distance (in kms)	Power supply	Staple food	Forest	Irrigated by source	Unirrigated	Culturable waste (including gauchar and groves)	Area not available for cultivation	Remarks including any place of religious, historical or archaeological interest	Name of Village
11	12	13	13	14	16	17	18	19	20	2
KR	Majholi (6)	..	Wheat, Rice	..	..	48.08	141.78	20.29	..	Manguwan
..	..	..	..	..	Uninhabited	..	..	..	..	Gwari
PR	Katangi (6)	..	Wheat, Rice	51.14	..	115.84	135.45	88.35	..	Jamuniya
KR	Katangi (4)	..	Wheat,	0.45	..	16.26	121.44	194.19	..	Parsila
KR	Katangi (3)	EAg	Wheat, Rice	49.70	..	345.91	155.23	347.95	..	Padariya
KR	Katangi (2)	..	Wheat, Rice	68.34	0.82	220.14	8.45	110.29	..	Kulhuwa
KR	Katangi (3)	..	Jowar	..	..	47.71	14.87	49.28	..	Sirghpura
KR	Katangi (3)	..	Jowar	..	3.36	113.92	12.06	39.89	..	Binduli
..	..	..	..	..	Uninhabited	..	..	..	..	Bhadkura
KR	Majholi (3)	..	Rice	..	..	64.59	143.92	276.13	..	Dhanadi
KR	Majholi (8)	..	Jowar	..	..	160.29	166.17	86.49	..	Dhodha
..	..	..	..	..	Uninhabited	..	..	..	..	Bagaswahi
KR	Majholi (9)	ED, EO	Jowar, Wheat	..	..	104.52	70.15	17.49	..	Pola
KR	Katangi (6)	ED, EO	Jowar, Wheat,	..	..	274.53	108.83	33.52	..	Hinauta
KR	Katangi (7)	..	Wheat, Jowar	..	..	89.11	34.94	57.74	..	Pauniya
KR	Katangi (8)	..	Jowar	..	..	106.66	65.34	88.04	..	Budeli
KR	Majholi (8)	..	Wheat, Rice	1.38	0.15	439.01	168.00	128.08	..	Suhjani
KR	Majholi (3)	EAg	Wheat, Rice	7.26	26.22	227.65	129.75	303.62	M(2), T(1)	Luhari
KR	Majholi (6)	..	Wheat, Rice	..	..	117.15	13.30	65.48	..	Chhitpal
KR	Majholi (9)	..	Wheat, Rice	17.91	0.06	200.75	39.13	30.24	..	Gathaura

स्थानीय ग्राम का कोड नम्बर	ग्राम का नाम	ग्राम का कुल क्षेत्रफल (हेक्टेयर में)	कुल जनसंख्या एवं परिवारों की संख्या	उपलब्ध जन-सुविधाएं (यदि ग्राम में सुविधाएं उपलब्ध नहीं है तो कालम में (–) चिन्ह लगाया गया है और उसके बाद ही कोष्ठक में ग्राम से जितनी दूरी पर सुविधाएं उपलब्ध हैं मोटे तौर पर वह दूरी इस प्रकार दर्ज की गई है –5 कि.मी., 5–10 कि. मी. तक या 10+ कि.मी.) Amenities available (if not available within the village, a dash (—) is shown in the column and next to it in brackets, the distance in broad ranges viz–5 kms, 5-10 kms and 10+ kms of the nearest place where the facility is available is given).						
Location code number	Name of Village	Total area of the village (in hectares)	Total population and number of households	शैक्षणिक Educational	चिकित्सा Medical	पीने का पानी Drinking water (Potable)	डाक और तार Post and Telegraph	बाजार/हाट का दिन/कि दिन यदि कोई हो Day or days of the market/ hat if any	संचार व्यवस्था (बस स्टाप, रेलवे स्टेशन, जल-मार्ग) Communications(Bus stop-railway station water way)
1	2	3	4	5	6	7	8	9	10
161	पठरा	445.02	297(59)	–(–5)	–(5–10)	W	–(–5)	–(5–10)	–(5–10)
162	पिपरिया (सुलेमान)	147.13	116(21)	–(–5)	–(5–10)	W	–(–5)	–(10+)	–(10+)
163	पिपरिया (टगर)	64.13	81(14)	–(–5)	–(5–10)	W	–(–5)	–(5–10)	–(5–10)
164	गुरदा	167.39	270(39)	–(–5)	(–5–10)	W	–(–5)	–(5–10)	–(5–10)
165	अमना	96.03	74(14)	–(–5)	–(5–10)	W	–(–5)	–(5–10)	–(5–10)
166	पड़रिया	155.80	384(53)	–(–5)	–(5–10)	W	–(–5)	–(5–10)	–(5–10)
167	अनघोरा	278.44	291(62)	P(1)	–(5–10)	R	PO	–(5–10)	–(5–10)
168	बनखेड़ी	155.48	296(58)	P(1)	–(5–10)	W	–(–5)	–(5–10)	–(5–10)
169	कोनी कलां	137.31	259(45)	–(–5)	–(5–10)	W	–(–5)	–(5–10)	–(5–10)
170	लुहारी	294.84	415(76)	P(1)	–(5–10)	HP, W	–(–5)	–(5–10)	–(5–10)
171	खैरी	126.59	95(14)	–(–5)	–(5–10)	W,R	–(–5)	–(5–10)	–(5–10)
172	कोनी खुर्द	178.69	288(58)	P(1),M(1)	–(5–10)	W	–(–5)	–(5–10)	–(5–10)
173	इन्द्राना	1,017.05	2,770(498)	P(1),M(1), PUC(1)	PHC(1)	W,R	PO	Sunday	BS
174	सिलहटो	97.28	232(48)	P(1)	–(–5)	W	–(–5)	–(–5)	–(–5)
175	बम्हौरी	73.83	47(9)	–(–5)	–(–5)	W	–(–5)	–(–5)	–(–5)
176	टिकुरी	149.43	456(82)	P(1)	–(–5)	W,HP	–(–5)	–(–5)	–(–5)
177	खम्हरिया	75.29	158(26)	–(–5)	–(–5)	W	–(–5)	–(–5)	–(–5)
178	कापा	164.31	893(165)	P(1),M(1), PUC(1)	–(–5)	W	–(–5)	–(–5)	–(–5)
179	हरदुवा	373.94	320(62)	P(1)	–(–5)	W	–(–5)	–(–5)	–(–5)
180	पिपरिया	158.05	39(5)	–(–5)	–(5–10)	W	–(5–10)	–(5–10)	–(5–10)

ग्राम तक पहुंचने का मार्ग	निकटतम नगर एवं उसकी दूरी (कि.मी..) में	बिजली की सुविधा	मुख्य खाद्यान्न	भूमि उपयोग (अर्थात भूमि उपयोग की विभिन्न किस्तों के क्षेत्र हेक्टेयर में निकटतम दशमलव के दो स्थान तक) Land use(i.e. area under different types of Land use in hectares rounded upto 2 decimal places)					टिप्पणी धार्मिक, ग्राम का नाम ऐतिहासिक अथवा पुरातत्व महत्व के स्थल सहित	
				वन	साधनों से सिंचित	गैर सिंचित	खेती के लिये उपलब्ध बन्जर (गोचर और बागगाहों सहित)	खेती के लिये अनुपलब्ध		
Approach to village	Nearest town and distance (in kms)	Power supply	Staple food	Forest	Irrigated by source	Unirrigated	Culturable waste (including gauchar and groves)	Area not available for cultivation	Remarks including any place of religious, historical or archaeological interest	Name of Village
11	12	13	13	14	16	17	18	19	20	2
KR	Majholi (6)	..	Wheat, Rice	..	..	309.58	81.98	53.46	..	Pathra
KR	Majholi (13)	..	Wheat, Rice	..	..	53.58	32.48	61.07	..	Pipariya (Salemun)
PR	Majholi (6)	..	Wheat, Rice	..	..	56.82	6.50	0.81	..	Pipariya (Tagar)
PR	Majholi (8)	..	Wheat, Rice	..	..	132.64	29.08	5.67	..	Gurada
KR	Majholi (8)	..	Wheat, Rice	..	..	80.01	13.82	2.20	..	Amna
KR	Majholi (11)	..	Wheat, Rice	..	..	131.57	16.20	8.03	..	Padariya
KR	Majholi (13)	ED, EAg	Wheat, Rice	..	..	182.26	39.67	56.51	M(1), T(2)	Anghora
PR	Majholi (9)	..	Wheat, Rice	6.89	..	59.85	63.99	24.75	T(1)	Bankhedi
KR	Majholi (11)	..	Wheat, Rice	..	..	112.52	20.90	3.89	T(1)	Koni Kalan
KR	Majholi (12)	ED	Wheat, Rice	..	..	247.60	32.69	14.55	..	Luhari
KR	Majholi (13)	..	Wheat, Rice	..	..	107.59	10.24	8.76	..	Khairi
KR	Majholi (12)	..	Wheat, Rice	29.83	..	69.92	71.54	7.40	T(1)	Koni Khurd
PR	Majholi (14)	EA	Wheat, Rice	15.56	2.25	60.74	195.12	743.38	..	Indrana
KR	Majholi (17)	..	Wheat, Rice	0.96	..	45.02	12.60	38.70	..	Silhati
KR	Majholi (15)	..	Wheat, Rice	0.90	..	27.94	26.71	18.28	..	Bamhauri
KR	Majholi (16)	..	Wheat, Rice	..	1.00	95.56	36.83	16.04	..	Tikuri
KR	Majholi (15)	..	Wheat, Rice	1.09	..	45.34	24.07	4.79	..	Khamhariya
PR	Majholi (14)	EA	Wheat, Rice	..	..	114.46	5.38	44.47	M(2), T(3)	Kapa
KR	Majholi (13)	..	Wheat, Rice	1.70	..	114.62	37.15	220.47	..	Harduwa
KR	Majholi (14)	..	Wheat, Rice	47.75	..	39.79	60.59	9.92	..	Pipariya

स्थानीय कोड नम्बर	ग्राम का नाम	ग्राम का कुल क्षेत्रफल (हेक्टेयर मे)	कुल जनसख्या एवं परिवारो की संख्या	उपलब्ध जन-सुविधाएं (यदि ग्राम में सुविधाएं उपलब्ध नहीं है तो कालम में (–) डैश लगाया गया है और उसके बाद ही कोष्ठक मे ग्राम से जितनी दूरी पर सुविधाएं उपलब्ध हैं मोटे तौर पर वह दूरी इस प्रकार दर्ज की गई है –5 कि.मी.,5–10 कि. मी. तक या 10+ कि.मी.) Amenities available (if not available within the village, a dash (—) is shown in the column and next to it in brackets, the distance in broad ranges viz–5 kms, 5-10 kms and 10+kms of the nearest place where the facility is available is given).					
Location code number	Name of Village	Total area of the village (in hectares)	Total population and number of households	शैक्षणिक Educational	चिकित्सा Medical	पीने का पानी Drinking water (Potable)	डाक और तार Post and Telegraph	बाजार/हाट का दिन/के दिन यदि कोई हो Day or days of the market/ hat if any	सचार व्यवस्था (बस स्टाप, रेलवे स्टेशन,जल-मार्ग) Communications(Bus-stop-railway station water way)
1	2	3	4	5	6	7	8	9	10
181	गाडा	155.35	272(59)	–(–5)	–(5–10)	R	–(5–10)	–(5–10)	–(5–10)
182	नेगई	122.24	142(23)	P(1)	–(–5)	W	–(–5)	–(–5)	–(–5)
183	श्यामपुरा	48.70	..	..	वीरान	..	..	..	..
184	मुड़ारी	194.68	608(111)	P(1)	–(–5)	W	–(–5)	–(–5)	–(–5)
185	नैगवां	106.65	106(20)	–(–5)	–(5–10)	W	–(5–10)	–(5–10)	–(5–10)
186	गौरा	169.11	633(124)	–(–5)	–(–5)	W	–(–5)	–(–5)	–(–5)
187	सगड़ा	71.16	..	..	वीरान	..	..	..	..
188	धनवाही	277.99	343(67)	P(1)	–(5-10)	W	–(–5)	–(5–10)	–(5–10)
189	बीसी	278.77	814(166)	P(1)	–(5–10)	W	–(–5)	–(5–10)	–(5–10)
190	चनगवां	277.89	837(148)	P(1)	–(5–10)	W	–(–5)	–(5–10)	–(5–10)
191	सरौरा	234.78	522(105)	P(1)	–(5-10)	W,R	–(–5)	–(5–10)	–(5–10)
192	सिमरिया खुर्द	52.73	179(30)	–(–5)	–(5–10)	W	–(–5)	–(5–10)	–(5–10)
193	बुडरई	317.69	403(70)	–(–5)	–(5–10)	W	–(–5)	–(5–10)	–(5–10)
194	उमरिया	397.35	873 (178)	P(1),M(1)	–(5–10)	W	PO	–(5–10)	–(5–10)
195	खखरा	114.35	38(7)	–(–5)	–(5–10)	W	–(–5)	–(5–10)	–(5–10)
196	पिपरिया	93.18	165(35)	–(–5)	–(–5)	W	–(–5)	–(–5)	–(–5)
197	सुनवानी	282.78	282(57)	P(1)	–(–5)	W	–(–5)	–(–5)	–(–5)
198	रजवई	174.58	244(44)	–(–5)	–(5)	W	–(–5)	–(–5)	–(–5)
199	बकला	101.19	..	..	वीरान	..	..	..	..
200	काकरदेही	188.13	603(120)	P(1)	–(–5)	W,HP	–(–5)	–(–5)	–(–5)

Amenities and Land use

Sihora Tahsil

ग्राम तक पहुंचने का मार्ग	निकटतम नगर एवं उसकी दूरी (कि.मी..) में	बिजली की सुविधा	मुख्य खाद्यान्न	भूमि उपयोग (अर्थात भूमि उपयोग को विभिन्न किस्मों के क्षेत्र हेक्टेयर में निकटतम दशमलव के दो स्थान तक) Land use(i.e. area under different types of Land use in hectares rounded upto 2 decimal places)					टिप्पणी धार्मिक, ग्राम का नाम ऐतिहासिक अथवा पुरातत्व महत्व के स्थल सहित	
				वन	साधनों से सिंचित	गैर सिंचित	खेती के लिये उपलब्ध बन्जर (गोचर और बारागाहों सहित)	खेती के लिये अनुपलब्ध		
Approach to village	Nearest town and distance (in kms)	Power supply	Staple food	Forest	Irrigated by source	Unirrigated	Culturable waste (including gauchar and groves)	Area not available for cultivation	Remarks including any place of religious, historical or archaeological interest	Name of Village
11	12	13	13	14	16	17	18	19	20	2
KR	Majholi(16)	..	Wheat, Rice	93.48	..	23.83	1.49	36.55	..	Gada
KR	Majholi(18)	ED, EO	Wheat, Rice	..	..	102.67	17.36	2.21	T(1)	Naigai
..	..	..	..	..	Uninhabited	..	..	..	..	Shyampura
KR	Majholi(15)	..	Wheat, Rice	6.92	..	70.96	34.66	82 14	..	Mudari
KR	Majholi(19)	ED	Wheat, Rice	..	..	62.18	23.43	21.04	..	Naigwan
KR	Mahjoli(18)	..	Wheat, Rice	..	..	68.89	39.58	60.64	..	Gaura
..	..	..	..	..	Uninhabited	..	..	..	..	Sagda
PR	Majholi(6)	..	Wheat, Rice	..	..	158.76	16.98	102.25	..	Dhanwahi
KR	Majholi(6)	..	Wheat, Rice	..	..	99.20	26.35	153.22	..	Bisi
KR	Majholi(7)	..	Wheat, Rice	..	..	130.44	55.32	92.13	..	Changawan
KR	Majholi(9)	..	Wheat, Rice	..	..	164.81	38.51	31.46	..	Sarauda
KR	Majholi(7)	..	Wheat, Rice	..	..	25.90	5.79	21.04	..	Simariya Khurd
KR	Majholi(8)	..	Wheat Rice	..	..	127.96	38.46	151.27	..	Budrai
KR	Majholi(8)	..	Wheat, Rice	..	..	319.79	45.69	31.87	T(1)	Umariya
KR	Majholi(4)	..	Wheat, Rice	..	..	84.60	14.80	14.95	..	Khakhara
KR	Majholi(1)	ED	Wheat, Rice	..	..	59.24	28.00	5.94	..	Pipariya
PR	Majholi(2)	ED, EAg	Wheat, Rice	..	18.71	128.33	54.50	81.24	..	Sunwani
KR	Majholi(3)	EAg	Wheat, Rice	..	9.02	98.32	16.50	50.74	..	Rajwai
..	..	..	..	..	Uninhabited	..	..	..	..	Bakala
PR	Majholi(1)	ED	Wheat, Rice	..	3.27	116.95	51.45	16.46	..	Kankardehi

स्थानीय कोड नम्बर	ग्राम का नाम	ग्राम का कुल क्षेत्रफल (हेक्टेयर में)	कुल जनसंख्या एवं परिवारों की संख्या	उपलब्ध जन-सुविधाएं (यदि ग्राम में सुविधाएं उपलब्ध नहीं है तो कालम में (–) डैश लगाया गया है और उसके बाद ही कोष्ठक में ग्राम से जितनी दूरी पर सुविधाएं उपलब्ध हैं मोटे तौर पर वह दूरी इस प्रकार दर्ज की गई है –5 कि.मी.,5–10 कि. मी. तक या 10+ कि.मी.) Amenities available (if not available within the village, a dash (—) is shown in the column and next to it in brackets, the distance in broad ranges viz–5 kms, 5-10 kms and 10+kms of the nearest place where the facility is available is given).						
Location code number	Name of Village	Total area of the village (in hectares)	Total population and number of households	शैक्षणिक Educational	चिकित्सा Medical	पीने का पानी Drinking water (Potable)	डाक और तार Post and Telegraph	बाजार/हाट का दिन/के दिन यदि कोई हो Day or days of the market/ hat if any	संचार व्यवस्था (बस स्टाप, रेलवे स्टेशन,जल-मार्ग) Communications(Bus-stop-railway station water way)
1	2	3	4	5	6	7	8	9	10
201	दोनी	396.48	584(102)	P(1)	–(–5)	W	–(–5)	–(–5)	–(–5)
202	पटोरी	214.55	839(169)	P(1), M(1)	–(5–10)	W	PO	–(5–10)	–(5–10)
203	महगवां	240.62	218(40)	–(–5)	–(5–10)	W	–(–5)	–(5–10)	–(5–10)
204	समधार	185.12	234(33)	–(–5)	–(5–10)	W	–(–5)	–(5–10)	–(5–10)
205	लड़ोई	446.11	165(35)	–(–5)	–(–5)	W	–(–5)	–(–5)	–(–5)
206	सुहास खुर्द	140.89	350(63)	–(–5)	–(5–10)	W	–(–5)	–(5–10)	–(5–10)
207	ढोंड़ी	102.63	..	..	वीरान	..	..	..	..
208	रानीताल	166.62	587(114)	P(1), M(1)	–(5–10)	W,R	PO	–(5–10)	BS
209	मुहनिया	211.67	429(80)	P(1)	–(–5)	W	–(–5)	–(–5)	–(–5)
210	हटौली	197.57	950(198)	P(1)	–(–5)	W	–(–5)	–(–5)	–(–5)
211	खमरा	200.25	696(129)	P(1)	–(5–10)	W	–(5–10)	–(5–10)	–(5–10)
212	मन्धरा	56.07	356(71)	–(–5)	–(5–10)	W	–(–5)	–(5–10)	–(–5)
213	नन्दग्राम	295.60	469(93)	P(1)	–(5–10)	W	–(5–10)	–(5–10)	–(–5)
214	नगीला	228.78	255(56)	–(–5)	–(–5)	W,TK	–(–5)	–(–5)	–(–5)
215	दिवरी	506.40	643(119)	P(1)	–(–5)	R,W	–(–5)	–(–5)	–(–5)
216	अमगवां	173.41	656(118)	–(–5)	–(–5)	R	–(–5)	–(–5)	–(–5)
217	घाट खम्हरिया	292.59	195(38)	–(–5)	–(–5)	R	–(–5)	–(–5)	–(–5)
218	महगवां	110.95	217(46)	–(–5)	–(5–10)	R,W	–(5–10)	–(5–10)	–(5–10)
219	सकरपीला	153.88	148(34)	–(–5)	–(–5)	W,R	–(–5)	–(–5)	–(–5)
220	मनसकरा	108.86	98(14)	–(–5)	–(5–10)	W	–(5–10)	–(5–10)	–(5–10)

ग्राम तक पहुंचने का मार्ग	निकटतम नगर एवं उसकी दूरी (कि.मी..) में	बिजली की सुविधा	मुख्य खाद्यान्न	भूमि उपयोग (अर्थात भूमि उपयोग की विभिन्न किस्मों के क्षेत्र हेक्टेयर में निकटतम दशमलव के दो स्थान तक) Land use(i.e. area under different types of Land use in hectares rounded upto 2 decimal places)					टिप्पणी धार्मिक, ग्राम का नाम ऐतिहासिक अथवा पुरातत्व महत्व के स्थल सहित	
				वन	साधनों से सिंचित	गैर सिंचित	खेती के लिये उपलब्ध बन्जर (गोचर और बारागाहों सहित)	खेती के लिये अनुपलब्ध		
Approach to village	Nearest town and distance (in kms)	Power supply	Staple food	Forest	Irrigated by source	Unirrigated	Culturable waste (including gauchar and groves)	Area not available for cultivation	Remarks including any place of religious, historical or archaeological interest	Name of Village
11	12	13	13	14	16	17	18	19	20	2
KR	Majholi (3)	..	Rice, Wheat	8.30	..	150.35	46.51	191.32	..	Doni
KR	Majholi (6)	..	Rice, Wheat	..	..	122.17	18.32	74.06	..	Patori
KR	Majholi (5)	..	Rice, Wheat	..	8.97	143.57	38.91	49.17	..	Mahagawan
KR	Majholi (7)	..	Rice, Wheat	..	1.55	89.95	47.56	46.06	..	Samdhar
KR	Majholi (3)	..	Wheat, Rice	..	2.02	157.17	51.15	235.77	..	Ladoi
KR	Majholi (6)	ED	Wheat, Rice	..	2.02	58.08	23 64	57.15	..	Suhas Khurd
..	..	..	..	..	Uninhabited	..	..	..	..	Dhondi
PR	Majholi (7)	..	Wheat, Rice	..	..	140.16	19.05	7.41	..	Ranital
PR	Majholi (1)	..	Wheat, Rice	..	0.81	193.38	13.14	4.34	..	Muhaniya
PR	Majholi (2)	..	Wheat, Rice	..	0.83	172.75	15.66	8.33	..	Hatauli
PR	Majholi (5)	..	Wheat, Rice	..	..	143.42	47.79	9.04	M(1)	Khamra
KR	Majholi (7)	..	Rice, Wheat	..	..	44.94	6.46	4.67	..	Mandhara
KR	Majholi (7)	..	Rice, Wheat	..	..	142.06	136.13	17.41	..	Nandgram
KR	Majholi (2)	..	Rice, Wheat	99.36	..	33.85	74.92	20.65	..	Narila
KR	Majholi (4)	ED,EAg	Rice, Wheat	..	..	372.25	64.89	69.26	..	Diwari
KR	Majholi (4)	ED,EAg	Rice, Wheat	..	..	146.96	14.00	12.45	..	Amgawan
KR	Majholi (3)	ED,EAg	Rice, Wheat	..	..	241.20	11.93	39.46	T(1)	Ghat Khamhariya
KR	Majholi (5)	ED,EAg	Rice	..	..	71.53	10.47	28.95	..	Mahagawan
KR	Majholi (4)	ED,EAg	Rice, Wheat	..	..	103.85	22.92	27.11	T(1)	Sakarpila
KR	Majholi (6)	..	Rice, Wheat	..	..	88.63	3.41	16.82	..	Mansakra

स्थानीय ग्राम का ग्राम कोड नम्बर Location code number	Name of Village	ग्राम का कुल क्षेत्रफल (हेक्टेयर में) Total area of the village (in hectares)	कुल जनसंख्या एवं परिवारों की संख्या Total population and number of households	उपलब्ध जन-सुविधाएं (यदि ग्राम में सुविधाएं उपलब्ध नहीं है तो कालम में (–) डैश लगाया गया है और उसके बाद ही कोष्ठक में ग्राम से जितनी दूरी पर सुविधाएं उपलब्ध हैं मोटे तौर पर वह दूरी इस प्रकार दर्ज की गई है –5 कि.मी.,5–10 कि. मी. तक या 10+ कि.मी.) Amenities available (if not available within the village, a dash (—) is shown in the column and next to it in brackets, the distance in broad ranges viz–5 kms, 5-10 kms and 10+ kms of the nearest place where the facility is available is given).						
				शैक्षणिक Educational	चिकित्सा Medical	पीने का पानी Drinking water (Potable)	डाक और तार Post and Telegraph	बाजार/हाट का दिन/के दिन यदि कोई हो Day or days of the market/ hat if any	संचार व्यवस्था (बस स्टाप, रेलवे स्टेशन,जल-मार्ग) Communications(Bus-stop-railway station water way)
1	2	3	4	5	6	7	8	9	10
221	सिमरिया	219.56	460(80)	P(1)	–(–5)	W,R	–(–5)	–(–5)	–(–5)
222	कुसमी	141.52	246(45)	–(–5)	–(5–10)	W,R	–(5–10)	–(5–10)	–(5–10)
223	बम्होरी	127.27	55(20)	–(–5)	–(5–10)	R	–(5–10)	–(5–10)	–(5–10)
224	बिछिया	234.17	167(29)	–(–5)	–(–5)	W	–(–5)	–(–5)	–(–5)
225	नयागांव	189.07	445(90)	P(1)	–(–5)	W	–(–5)	–(–5)	–(–5)
226	सोमा खुर्द	194.84	329(56)	–(–5)	–(–5)	W	–(–5)	–(–5)	–(–5)
227	जौली	375.58	473(95)	P(1)	–(5–10)	W	–(5–10)	–(5–10)	–(5–10)
228	चरगवां	114.03	234(46)	–(–5)	–(5–10)	W	–(5–10)	–(5–10)	–(5–10)
229	उमरधा	470.36	975(175)	P(1)	–(–5)	W	–(–5)	–(–5)	–(–5)
230	पड़वार	574.63	981(202)	P(1), M(1)	–(10+)	W	–(–5)	–(10+)	–(10+)
231	घनगवां	231.04	305(54)	–(–5)	–(5–10)	W	–(5–10)	–(5–10)	–(5–10)
232	दुहतरी	198.62	213(40)	P(1)	–(5–10)	W	–(5–10)	–(5–10)	–(5–10)
233	सोमा कलां	162.89	261(50)	–(–5)	–(–5)	W	–(–5)	–(–5)	–(–5)
234	पहाड़ी खेड़ा	163.10	242(45)	–(–5)	–(–5)	W	–(–5)	–(–5)	–(–5)
235	गुना	157.62	145(22)	–(–5)	–(–5)	W	–(–5)	–(–5)	–(–5)
236	बचैया	1,367.03	2,755(585)	P(1),M(1), PUC(1)	PHC(1)	W	PO	Sunday	BS
237	कछगवां	241.46	243(44)	–(–5)	–(–5)	W	–(–5)	–(–5)	–(–5)
238	पिपरिया	368.00	522(103)	P(1)	–(–5)	W	–(–5)	–(–5)	–(–5)
239	पौड़ी	589.58	1,183(226)	P(1)	–(5–10)	W	–(5–10)	–(5–10)	–(5–10)
240	भखरवारा	1,173.87	1,020(178)	P(1)	–(5–10)	W	–(5–10)	–(5–10)	–(5–10)

ग्राम तक पहुंचने का मार्ग	निकटतम नगर एवं उसकी दूरी (कि.मी..) में	बिजली की सुविधा	मुख्य खाद्यान्न	भूमि उपयोग (अर्थात भूमि उपयोग की विभिन्न किस्मों के क्षेत्र हेक्टेयर में निकटतम दशमलव के दो स्थान तक) Land use(i.e. area under different types of Land use in hectares rounded upto 2 decimal places)					टिप्पणी धार्मिक, ग्राम का नाम ऐतिहासिक अथवा पुरातत्व महत्व के स्थल सहित	
				वन	साधनों से सिंचित	गैर सिंचित	खेती के लिये उपलब्ध बन्जर (गोचर और बागगाहों सहित)	खेती के लिये अनुपलब्ध		
Approach to village	Nearest town and distance (in kms)	Power supply	Staple food	Forest	Irrigated by source	Unirrigated	Culturable waste (including gauchar and groves)	Area not available for cultivation	Remarks (including any place of religious, historical or archaeological interest	Name of Village
11	12	13	13	14	16	17	18	19	20	2
KR	Majholi(5)	EAg	Rice, Wheat	..	..	167.34	45.62	6.60	..	Simariya
KR	Majholi(5)	..	Rice, Wheat	..	..	112.17	10.47	18.88	..	Kusami
PR	Majholi(5)	ED,EAg	Rice, Wheat	..	..	73.69	11.43	42.15	..	Bamhori
KR	Majholi(15)	..	Rice, Wheat	81.04	1.76	112.04	31.29	8.04	..	Eichhiya
KR	Majholi(16)	..	Rice0 Wheat	46.88	..	81.61	46.82	13.76	..	Nayagaon
KR	Majholi(16)	..	Rice, Wheat	33.51	..	118.28	38.46	4.59	..	Soma Khurd
KR	Majholi(18)	EO	Rice, Wheat	..	5.31	205.05	129.49	35.73	M(1)	Jauli
KR	Majholi(8)	..	Rice, Wheat	..	..	70.86	28.65	14.52	..	Chargawn
KR	Majholi(15)	..	Rice, Wheat	..	4.24	296.87	106.78	62.47	T(1)	Umardha
KR	Majholi(15)	..	Rice. Wheat	..	..	463.16	59.11	52.36	..	Padwar
KR	Majholi(5)	..	Rice, Wheat	..	0.67	120.07	46.10	64.20	..	Dhangawan
KR	Majholi(10)	..	Rice, Wheat	..	..	117.03	12.31	69.28	..	Duhatari
KR	Majholi(11)	..	Rice, Wheat	..	..	96.16	4.39	62.34	..	Soma Kalan
KR	Majholi(12)	..	Rice, Wheat	..	..	77.57	19.77	65.76	..	Pahadi Kheda
KR	Majholi(13)	..	Rice, Wheat	54.33	..	72.60	17.83	12.86	..	Guna
KR	Majholi(15)	ED,EO	Rice, Wheat	159.45	..	638.71	152.19	416.68	M(2),T(1)	Bachaiya
KR	Majholi(16)	..	Rice, Wheat	3.63	..	104.19	67.68	65.96	..	Kachhgawan
KR	Sihora(22)	..	Wheat Rice,	10.64	..	221.92	78.93	56.51	..	Piparjya
KR	Sihora(27)	..	Wheat, Rice	0.37	101.85	254.83	111.64	120.89	T(1)	Pondi
KR	Sihora(28)	..	Wheat, Rice	340.26	94.73	241 73	474 54	22.61	..	Bhakharwara

स्थानीय ग्राम का ग्राम कोड नम्बर		ग्राम का कुल क्षेत्रफल (हेक्टेयर में)	कुल जनसंख्या एवं परिवारों की संख्या	उपलब्ध जन-सुविधाएं (यदि ग्राम में सुविधाएं उपलब्ध नहीं है तो कालम में (–) डैश लगाया गया है और उसके बाद ही कोष्ठक में ग्राम से जितनी दूरी पर सुविधाएं उपलब्ध हैं मोटे तौर पर वह दूरी इस प्रकार दर्ज की गई है –5 कि.मी.,5–10 कि. मी. तक या 10+ कि.मी.) Amenities available (if not available within the village, a dash (—) is shown in the column and next to it in brackets, the distance in broad ranges viz–5 kms, 5-10 kms and 10+kms of the nearest place where the facility is available is given).					
Location code number	Name of Village	Total area of the village (in hectares)	Total population and number of households	शैक्षणिक Educational	चिकित्सा Medical	पीने का पानी Drinking water (Potable)	डाक और तार Post and Telegraph	बाजार/हाट का दिन/के दिन यदि कोई हो Day or days of the market/ hat if any	सचार व्यवस्था (बस स्टाप, रेलवे स्टेशन,जल-मार्ग) Communications(Bus-stop-railway station water way)
1	2	3	4	5	6	7	8	9	10
241	बुधनवारा	349.74	835(155)	P(1)	–(–5)	W	–(–5)	–(–5)	–(–5)
242	उदयपुरा	567.41	510(87)	P(1)	–(5–10)	W	–(5–10)	–(5–10)	–(5–10)
243	घुटेही	619.79	210(45)	–(–5)	–(10+)	W	–(10+)	–(5–10)	–(10+)
244	गोरहा भिटौनी	1,717.84	2,074(418)	P(1)	–(10+)	W	–(10+)	–(–5)	–(10+)
245	बरगवां	280 10	..	..	वीरान	..	..	..	..
246	नांदघाट	651.10	880(170)	P(1)	–(5–10)	W	–(–5)	–(5–10)	–(–5)
247	हरदुवा खुर्द	521.10	673(128)	P(1)	–(5–10)	W,HP	–(–5)	–(5–10)	–(–5)
248	बंधा	287.10	190(30)	–(–5)	–(5–10)	W	–(–5)	–(5–10)	–(–5)
249	रोंसरा	408.20	655(133)	P(1)	–(5–10)	W	–(–5)	–(5–10)	–(–5)
250	पुरनहाई	93.11	..	..	वीरान	..	..	..	..
251	तलाड़	444.20	1,355(254)	P(1),M(1)	–(5–10)	W	PO	Friday	BS
252	बगधरी	113.91	166(32)	–(–5)	–(–5)	W	–(–5)	–(–5)	–(–5)
253	बैहर कलां	304.56	598(116)	P(1)	–(–5)	W,N	–(–5)	–(–5)	–(–5)
254	पोंड़ा	345.82	1,465(261)	P(1), M(1)	FPC(1), PHC(1)	W,TK	PO	Tuesday	BS
255	मरहटी	167.69	454(96)	P(1)	–(–5)	W,TK,N	–(–5)	–(–5)	–(–5)
256	खिझा	289.01	639(128)	P(1)	–(–5)	W,TK	–(–5)	–(–5)	–(–5)
257	पोंडी कलां	287.07	1,071(201)	P(1)	–(–5)	W,TK	–(–5)	–(–5)	BS
258	पुरैना	146.57	233(43)	–(–5)	–(–5)	W,TK,N	–(–5)	–(–5)	–(–5)
259	पिपरिया	202.77	469(95)	P(1)	–(–5)	W.TK,N	–(5)	–(–5)	–(–5)
260	डुगरिया	206.09	395(96)	P(1)	–(5–10)	W,TK	–(–5)	–(5–10)	–(–5)

ग्राम तक पहुंचने का मार्ग	निकटतम नगर एवं उसकी दूरी (कि.मी..) में	बिजली की सुविधा	मुख्य खाद्यान्न	भूमि उपयोग (अर्थात भूमि उपयोग की विभिन्न किस्तों के क्षेत्र हैक्टेयर में निकटतम दशमलव के दो स्थान तक) Land use (i.e. area under different types of Land use in hectares rounded upto 2 decimal places)					टिप्पणी धार्मिक, ग्राम का नाम ऐतिहासिक अथवा पुरातत्व महत्व के स्थल सहित	
				वन	साधनों से सिंचित	गैर सिंचित	खेती के लिये उपलब्ध बन्जर (गोचर और बारागाहों सहित)	खेती के लिये अनुपलब्ध		
Approach to village	Nearest town and distance (in kms)	Power supply	Staple food	Forest	Irrigated by source	Unirrigated	Culturable waste (including gauchar and groves)	Area not available for cultivation	Remarks including any place of religious, historical or archaeological interest	Name of Village
11	12	13	13	14	16	17	18	19	20	2
KR	Sihora (24)	..	Wheat, Rice	..	40.62	120.03	85.04	104.05	..	Budhanwara
KR	Sihora (29)	..	Wheat, Rice	1.85	87.32	28.74	201.84	247.66	T(2)	Udaypura
KR	Sihora (15)	..	Wheat, Kodo	..	..	41.97	308.06	269.76	T(1)	Ghutehi
KR	Sihora (11)	..	Wheat, Rice	..	2.58	535.32	764.34	415.60	..	Goraha Bhitauni
..	.. ..	..	..	..	..	Uninhabited	..	..	..	Bargawan
KR	Sihora (13)	EAg	Wheat, Rice	..	93.05	307.02	169.03	82.00	T(1), M(1)	Nandghat
KR	Sihora (15)	..	Wheat, Rice	24.01	0.08	214.00	125.00	158.01	..	Harduwa Khurd
KR	Sihora (16)	..	Wheat, Rice	..	..	139.00	124.01	24.09	..	Bandha
KR	Sihora (14)	EAg, EO	Wheat, Rice	..	5.10	169.00	152.06	82.04	..	Ronsara
..	.. ..	..	..	..	..	Uninhabited	..	..	..	Puranhau
KR	Sihora (13)	EA	Wheat, Rice	..	9.05	370.47	36.65	28.03	T(2), M(1)	Talad
KR	Sihora (12)	..	Wheat, Rice	..	..	82.45	25.99	5.47	..	Bagadhari
KR	Sihora (11)	ED, EAg	Wheat, Rice	..	4.88	247.31	43.12	9.25	N(1), T(4), M(2)	Baihar Kalan
PR	Sihora (9)	ED, EAg	Wheat, Rice	..	1.79	265 63	48.08	30.32	..	Ponda
KR	Sihora (11)	..	Wheat, Rice	..	0.14	132.83	22.18	12.54	T(2)	Marahati
PR	Sihora (11)	..	Wheat, Rice	..	2.14	244.62	19.03	23.22	..	Rinwajha
KR	Sihora (8)	ED, EAg	Wheat, Rice	..	2.85	230.16	33.49	20.57	T(1), N(2)	Pondi Kalan
KR	Sihora (10)	..	Wheat Rice	..	5.94	120.80	11.25	8.58	..	Puraina
PR	Sihora (9)	ED, EAg	Wheat, Rice	..	10.74	144.50	21.09	26.44	..	Pipariya
KR	Majholi (10)	..	Wheat, Rice	..	0.61	124.41	32.10	48.97	..	Dungariya

स्थानीय कोड नम्बर	ग्राम का नाम	ग्राम का कुल क्षेत्रफल (हेक्टेयर में)	कुल जनसंख्या एवं परिवारों की संख्या	उपलब्ध जन-सुविधाएं (यदि ग्राम में सुविधाएं उपलब्ध नहीं है तो कालम में (–) डैश लगाया गया है और उसके बाद ही कोष्ठक में ग्राम से जितनी दूरी पर सुविधाएं उपलब्ध हैं मोटे तौर पर वह दूरी इस प्रकार दर्ज की गई है –5 कि.मी.,5–10 कि. मी. तक या 10+ कि.मी.) Amenities available (if not available within the village, a dash (—) is shown in the column and next to it in brackets, the distance in broad ranges viz–5 kms, 5-10 kms and 10+kms of the nearest place where the facility is available is given).						
				शैक्षणिक	चिकित्सा	पीने का पानी	डाक और तार	बाजार/हाट का दिन/के दिन यदि कोई हो	संचार व्यवस्था (बस स्टाप, रेलवे स्टेशन, जल-मार्ग)
Location code number	Name of Village	Total area of the village (in hectares)	Total population and number of households	Educational	Medical	Drinking water (Potable)	Post and Telegraph	Day or days of the market/ hat if any	Communications(Bus-stop-railway station water way)
1	2	3	4	5	6	7	8	9	10
261	खम्हरिया	171.60	172(35)	—(–5)	–(–5)	W	–(–5)	–(–5)	–(–5)
262	पाली	228.26	370(71)	P(1)	–(5–10)	W,TK	—(5–10)	–(5–10)	–(5–10)
263	जुझारी	175.57	209(45)	P(1)	–(5–10)	W	–(5–10)	–(5–10)	–(–5)
264	उमरिया	262.62	524(113)	–(–5)	–(5–10)	W,TK	–(5–10)	–(5–10)	–(–5)
265	बबैया	178.47	291(54)	–(–5)	–(–5)	W,TK	–(–5)	–(–5)	–(–5)
266	दिवरी	301.62	763(152)	P(1)	–(5–10)	W,TK	–(5–10)	–(5–10)	–(–5)
267	बूढ़ी	82.39	95(23)	—(–5)	–(–5)	W	–(–5)	–(–5)	BS
268	मझगवां	123.55	241(39)	–(–5)	–(5–10)	W,TK	—(5—10)	–(5–10)	—(5–10)
269	मगोना	186.29	60(13)	–(–5)	–(5–10)	W	–(–5)	—(—5)	–(–5)
270	बरौदा	297.51	393(62)	P(1)	–(–5)	W	–(–5)	–(–5)	–(–5)
271	सर्मोड़ी	303.95	683(138)	P(1)	–(–5)	W	–(–5)	–(–5)	–(–5)
272	बिलगवां	226.45	291(53)	–(–5)	–(–5)	W,TK	–(–5)	–(5–10)	–(–5)
273	मलैया	83.47	163(26)	–(–5)	–(–5)	W	–(–5)	–(5–10)	–(–5)
274	बोड़ी	161.04	364(59)	P(1)	–(–5)	W	–(—5)	–(–5)	–(–5)
275	भीटा खुर्द	94.66	264(54)	–(–5)	–(–5)	W	—(–5)	–(5–10)	–(–5)
276	लड़ौर	292.60	491(75)	P(1)	–(–5)	W	–(–5)	–(5–10)	–(–5)
277	मुहजनी	137.98	86(16)	–(–5)	–(–5)	W,HP	–(–5)	–(5–10)	–(–5)
278	लमकना	412.35	1,212(223)	P(1),M(1), PUC(1)	PHC(1)	W,TK	PO	–(10+)	BS
279	हथलेवा	337.56	595(96)	P(1)	–(–5)	W,TK,R	–(–5)	–(5–10)	–(–5)
280	बटरंगी	225.16	114(26)	–(–5)	–(–5)	W,TK,R	–(–5)	–(5–10)	–(–5)

Amenities and Land use

Sihora Tahsil

ग्राम तक पहुंचने का मार्ग	निकटतम नगर एवं उसकी दूरी (कि.मी..) में	बिजली की सुविधा	मुख्य खाद्यान्न	भूमि उपयोग (अर्थात भूमि उपयोग की विभिन्न किस्तों के क्षेत्र हेक्टेयर में निकटतम दशमलव के दो स्थान तक) Land use(i.e. area under different types of Land use in hectares rounded upto 2 decimal places)					टिप्पणी धार्मिक, ग्राम का नाम ऐतिहासिक अथवा पुरातत्व महत्व के स्थल सहित	
				वन	साधनों से सिंचित	गैर सिंचित	खेती के लिये उपलब्ध बन्जर (गोचर और चारागाहों सहित)	खेती के लिये अनुपलब्ध		
Approach to village	Nearest town and distance (in kms)	Power supply	Staple food	Forest	Irrigated by source	Unirrigated	Culturable waste (including gauchar and groves)	Area not available for cultivation	Remarks including any place of religious, historical or archaeological interest	Name of Village
11	12	13	13	14	16	17	18	19	20	2
KR	Majholi (10)	..	Wheat, Rice	..	2.02	87.75	15.60	66.23	..	Khamhariya
KR	Majholi (6)	..	Wheat, Rice	..	..	189.86	3.88	34.52	..	Pali
KR	Majholi (7)	..	Wheat, Rice	0.11	..	73.18	37.26	65.02	..	Jujhari
KR	Majholi (7)	..	Wheat, Rice	..	..	165.88	32.27	64.47	..	Umariya
KR	Majholi (8)	..	Wheat, Rice	..	..	150.83	7.18	20.46	..	Babaiya
PR	Majholi (6)	..	Wheat, Rice	..	..	189.50	27.00	85.12	..	Diwari
PR	Majholi (6)	..	Wheat, Rice	..	0.40	58.57	1.18	22.24	..	Budhi
KR	Majholi (5)	..	Wheat, Rice	..	..	108.63	4.83	10.09	T(1)	Majhagawan
KR	Majholi (7)	..	Wheat, Rice	..	4.81	101.38	36.25	43.85	..	Sagona
KR	Sihora (15)	..	Wheat, Rice	..	..	255.86	23.74	17.91	..	Barauda
KR	Sihora (12)	..	Wheat, Rice	12.49	..	265.92	2.91	22.63	..	Sagodi
KR	Sihora (16)	..	Wheat, Rice	..	2.00	190.80	19.53	14.12	..	Bilgawan
KR	Sihora (14)	..	Wheat, Rice	..	0.08	73.59	7.26	2.54	T(1)	Salaiya
KR	Sihora (12)	..	Wheat, Rice	..	..	148.95	8.91	3.18	T(1)	Bodi
KR	Sihora (20)	..	Wheat, Rice	..	..	91.73	1.41	1.52	..	Bhita Khurd
KR	Sihora (19)	..	Wheat, Rice	..	..	283.17	4.91	4.52	T(1)	Lahaud
KR	Majholi (8)	EAg	Wheat, Rice	..	9.99	95.13	18.79	14.07	..	Suhajani
PR	Majholi (10)	ED,EAg	Wheat, Rice	..	0.01	390.61	8.67	13.06	T(2)	Lamakana
KR	Majholi (9)	ED,EAg	Wheat, Rice	..	10.71	284.12	25.25	17.48	T(1)	Hathlewa
KR	Majholi (9)	..	Wheat, Rice	..	2.00	192.80	22.83	7.53	..	Batarangi

स्थानीय ग्राम का कोड नम्बर Location code number	ग्राम का नाम Name of Village	ग्राम का कुल क्षेत्रफल (हेक्टेयर में) Total area of the village (in hectares)	कुल जनसंख्या एवं परिवारों की संख्या Total population and number of households	उपलब्ध जन-सुविधाएं (यदि ग्राम में सुविधाएं उपलब्ध नहीं है तो कालम में (–) डैश लगाया गया है और उसके बाद ही कोष्ठक में ग्राम से जितनी दूरी पर सुविधाएं उपलब्ध हैं मोटे तौर पर वह दूरी इस प्रकार दर्ज की गई है –5 कि.मी.,5–10 कि.मी. तक या 10+ कि.मी.) Amenities available (if not available within the village, a dash (—) is shown in the column and next to it in brackets, the distance in broad ranges viz–5 kms, 5-10 kms and 10+kms of the nearest place where the facility is available is given).					
				शैक्षणिक Educational	चिकित्सा Medical	पीने का पानी Drinking water (Potable)	डाक और तार Post and Telegraph	बाजार/हाट का दिन/के दिन यदि कोई हो Day or days of the market/ hat if any	संचार व्यवस्था (बस स्टाप, रेलवे स्टेशन,जल-मार्ग) Communications(Bus-stop-railway station water way)
1	2	3	4	5	6	7	8	9	10
281	मुरैठ	499.97	672(117)	P(1),M(1)	D(1)	W,R	PO	–(5–10)	–(5–10)
282	मड़ला	122.58	188(31)	–(–5)	–(10+)	R	–(–5)	–(10+)	–(10+)
283	कैथरा	176.96	451(64)	–(–5)	–(10+)	W	–(–5)	–(10+)	–(10+)
284	किनगी	71.60	113(16)	–(–5)	–(5–10)	R	–(–5)	–(5–10)	–(5–10)
285	मल्हना	79.78	155(31)	–(–5)	–(5–10)	HP,W	–(–5)	–(5–10)	–(5–10)
286	आमी	46.52	39(9)	–(–5)	–(5–10)	R	–(–5)	–(5–10)	–(5–10)
287	कुकरई	156.01	391(60)	–(–5)	–(5–10)	W	–(–5)	–(5–10)	–(5–10)
288	खिन्नी	299.93	716(131)	P(1),M(1)	–(5–10)	R	PO	–(5–10)	–(5–10)
289	दिवरी	155.58	511(84)	–(–5)	–(5–10)	W	–(–5)	–(5–10)	–(5–10)
290	चनौटा	141.79	262(42)	–(–5)	–(5–10)	R	–(–5)	–(5–10)	–(5–10)
291	बरदहरी	141.20	137(24)	–(–5)	–(5–10)	W	–(–5)	–(5–10)	–(5–10)
292	सहजपुरा	123.43	548(96)	P(1)	–(5–10)	W	–(–5)	–(5–10)	–(5–10)
293	उमरिया	143.09	510(82)	–(–5)	–(5–10)	W	–(–5)	–(5–10)	–(5–10)
294	कूड़ा	357.39	972(176)	P(1)	–(–5)	W,R	–(–5)	–(10+)	–(10+)
295	कंजई	690.50	1,143(189)	P(1)	–(5–10)	W	PO	–(5–10)	–(5–10)
296	ताला	161.68	217(35)	P(1)	–(5 10)	W	–(–5)	–(5–10)	–(5–10)
297	घनगवां	154.83	216(46)	P(1)	–(5–10)	W	–(–5)	–(5–10)	–(5–10)
298	घोंघा	64.90	..	..	वीरान	..	..	..	..
299	खुड़ावल	118.60	322(69)	P(1)	–(5–10)	W,R	–(–5)	–(5–10)	–(5–10)
300	तपा	131.54	180(27)	–(–5)	–(5–10)	W	–(–5)	–(5–10)	–(5–10)

ग्राम तक पहुंचने का मार्ग	निकटतम नगर एवं उसकी दूरी (कि.मी..) में	बिजली की सुविधा	मुख्य खाद्यान्न	भूमि उपयोग (अर्थात भूमि उपयोग की विभिन्न किस्तों के क्षेत्र हेक्टेयर में निकटतम दशमलव के दो स्थान तक) Land use (i.e. area under different types of Land use in hectares rounded upto 2 decimal places)					टिप्पणी धार्मिक, ग्राम का नाम ऐतिहासिक अथवा पुरातत्व महत्व के स्थल सहित	
				वन	साधनों से सिंचित	गैर सिंचित	खेती के लिये उपलब्ध बन्जर (गोचर और बारागाहों सहित)	खेती के लिये अनुपलब्ध		
Approach to village	Nearest town and distance (in kms)	Power supply	Staple food	Forest	Irrigated by source	Unirrigated	Culturable waste (including gauchar and groves)	Area not available for cultivation	Remarks including any place of religious, historical or archaeological interest	Name of Village
11	12	13	13	14	16	17	18	19	20	2
KR	Majholi (10)	..	Wheat, Rice	64.93	81.16	178.17	131.25	44.46	T(2)	Mureth
KR	Sihora (25)	..	Wheat, Rice	..	1.90R	99.33	6.47	14.88	..	Madla
KR	Sihora (22)	..	Wheat, Rice	..	12.50R	128.78	5.17	30.51	..	Kaithara
KR	Sihora (19)	..	Wheat, Rice	..	..	60.09	5.67	5.84	..	Kingee
KR	Sihora (14)	..	Wheat, Rice	..	8.35	61.01	3.10	7.32	..	Malhana
KR	Sihora (16)	..	Wheat, Rice	..	0.54	37.70	0.64	7.64	..	Amee
KR	Sihora (19)	..	Wheat, Rice	..	11.47	113.29	20.31	10.94	..	Kukarai
KR	Sihora(19)	..	Wheat, Rice	..	25.34	241.18	19.48	13.93	..	Khinni
KR	Sihora (17)	..	Wheat, Rice	..	..	150.06	1.33	4.19	..	Diwari
KR	Sihora (16)	..	Wheat, Rice	..	2.97	102.27	8.68	27.87	..	Chanauta
KR	Sihora (19)	..	Wheat, Rice	..	..	124.40	4.11	12.69	..	Bardahari
KR	Sihora (17)	..	Wheat, Rice	..	..	99.65	13.27	10.51	..	Sahajpura
KR	Sihora (20)	..	Wheat, Rice	..	..	102.03	21.73	19.33	..	Umariya
KR	Majholi (12)	..	Wheat, Rice	..	0.28	300.56	41.71	14.84	..	Kuda
KR	Majholi (14)	..	Wheat, Rice	..	7.22	618 09	41.08	24.11	T(1)	Kanjai
KR	Sihora (20)	..	Wheat, Rice	..	..	121.98	4.83	34.87	T(2)	Tala
KR	Sihora (21)	..	Wheat, Rice	3.45	..	114.37	8.67	28.34	..	Dhangawan
..	..	..	..	..	..	Uninhabited	..	..	..	Ghongha
KR	Sihora (21)	..	Wheat, Rice	..	6.27	44.65	11.94	55.74	T(1)	Khudawal
KR	Sihora (21)	..	Wheat, Rice	..	7.08	48.86	45.99	29.61	..	Tapa

स्थानीय कोड नम्बर	ग्राम का नाम	ग्राम का कुल क्षेत्रफल (हेक्टेयर में)	कुल जनसंख्या एवं परिवारों की संख्या	उपलब्ध जन-सुविधाएं (यदि ग्राम में सुविधाएं उपलब्ध नहीं है तो कालम में (–) डैश लगाया गया है और उसके बाद ही कोष्ठक में ग्राम से जितनी दूरी पर सुविधाएं उपलब्ध हैं मोटे तौर पर वह दूरी इस प्रकार दर्ज की गई है –5 कि.मी.,5–10 कि. मी. तक या 10+ कि.मी.) Amenities available (if not available within the village, a dash (—) is shown in the column and next to it in brackets, the distance in broad ranges viz–5 kms, 5-10 kms and 10+ kms of the nearest place where the facility is available is given).					
Location code number	Name of Village	Total area of the village (in hectares)	Total population and number of households	शैक्षणिक Educational	चिकित्सा Medical	पीने का पानी Drinking water (Potable)	डाक और तार Post and Telegraph	बाजार/हाट का दिन/के दिन यदि कोई हो Day or days of the market/ hat if any	संचार व्यवस्था (बस स्टाप, रेलवे स्टेशन, जल-मार्ग) Communications(Bus-stop-railway station water way)
1	2	3	4	5	6	7	8	9	10
301	कैलवास	228.07	588(122)	P(1)	–(–5)	W	PO	–(–5)	–(–5)
302	खम्हरिया	80.55	..	..	वीरान	..	..	..	..
303	कुड़वा	50.53	63(11)	–(–5)	–(–5)	W	–(–5)	–(–5)	–(–5)
304	टिकरिया	113.02	863(169)	P(1)	–(–5)	W	–(–5)	–(–5)	–(–5)
305	बेला	154.49	720(127)	P(1)	–(–5)	W	PO	–(–5)	–(–5)
306	मिढ़ासन	233.41	561(114)	P(1)	–(–5)	W	–(–5)	–(–5)	–(–5)
307	खम्हरिया	119.76	302(60)	P(1)	–(–5)	W	–(–5)	–(–5)	–(–5)
308	गाँधीग्राम	743.26	3,533(676)	P(1),M(1), PUC(1)	D(1)	W	PO	Friday	BS
309	घमकी	197.02	423(94)	P(1)	–(–5)	W	–(–5)	–(–5)	–(–5)
310	बिनैका	133.12	36(6)	–(–5)	–(–5)	W	–(–5)	–(–5)	–(–5)
311	बेली	142.00	177(34)	–(–5)	–(–5)	W	–(–5)	–(–5)	–(–5)
312	घोराकोनी	253.20	500(81)	–(–5)	–(5–10)	W	–(5–10)	–(5–10)	–(5–10)
313	मुरता	160.98	..	..	वीरान	..	..	..	..
314	घरमपुरा	964.73	2,540(469)	P(1),M(1)	–(–5)	W,HP	–(–5)	–(–5)	–(–5)
315	पथरई	111.49	307(53)	–(–5)	–(–5)	W	–(–5)	–(–5)	–(–5)
316	देवनगर	364.03	828(170)	P(1)	–(5–10)	W	–(5–10)	–(5–10)	–(–5)
317	घमधा	211.91	31(6)	–(–5)	–(–5)	W	–(–5)	–(–5)	–(–5)
318	किवलारी	181.31	371(95)	–(–5)	–(–5)	W	–(–5)	–(–5)	–(–5)
319	महगवां	94.19	6(2)	–(–5)	–(–5)	W	–(–5)	–(–5)	–(–5)
320	शाहगढ़	145.21	31(6)	–(–5)	–(–5)	R	–(–5)	–(–5)	–(–5)

Amenities and Land use

Sihora Tahsil

ग्राम तक पहुचने का मार्ग	निकटतम नगर एवं उसकी दूरी (कि.मी..) में	बिजली की सुविधा	मुख्य खाद्यान्न	भूमि उपयोग (अर्थात भूमि उपयोग की विभिन्न किस्तों के क्षेत्र हेक्टेयर में निकटतम दशमलव के दो स्थान तक) Land use(i.e. area under different types of Land use in hectares rounded upto 2 decimal places)					टिप्पणी धार्मिक, ग्राम का नाम ऐतिहासिक अथवा पुरातत्व महत्व के स्थल सहित	
				वन	साधनों से सिंचित	गैर सिंचित	खेती के लिये उपलब्ध बन्जर (गोचर और बारागाहों सहित)	खेती के लिये अनुपलब्ध		
Approach to village	Nearest town and distance (in kms)	Power supply	Staple food	Forest	Irrigated by source	Unirrigated	Culturable waste (including gauchar and groves)	Area not available for cultivation	Remarks including any place of religious, historical or archaeological interest	Name of Village
11	12	13	13	14	16	17	18	19	20	2
KR	Sihora (22)	..	Wheat, Rice	..	..	167.81	31.04	29.22	T(2)	Kailwas
..	..	..	..	..	Uninhabited	..	..	..	..	Khamhariya
KR	Sihora (17)	..	Wheat, Rice	..	6.45GC	36.06	6.97	1.05	..	Kudawa
KR	Sihora (17)	..	Wheat, Rice	..	3.87W	83.61	16.33	9.21	..	Tikariya
KR	Sihora (17)	..	Wheat, Rice	..	..	116.74	6.51	31.24	M(1)	Bela
KR	Sihora (20)	..	Wheat, Rice	..	22.97R	114.89	21.30	74.25	..	Midhasan
KR	Sihora (20)	..	Wheat, Rice	..	..	99.98	12.51	7.27	..	Khamhariya
PR	Sihora (17)	EA	Wheat, Rice	..	27.26GC	486.22	72.96	156.82	T(1),N(1)	Ghandhigram
KR	Sihora (17)	..	Wheat, Rice	..	..	111 10	16.61	69.31	..	Dhamki
PR	Sihora (17)	..	Wheat, Rice	..	..	113.14	8.03	11.95	..	Binaika
KR	Sihora (20)	..	Wheat, Rice	..	..	114.95	5.99	21.06	..	Beli
KR	Sihora (16)	..	Wheat, Rice	..	..	164.63	30.90	57.67	..	Ghorakoni
..	..	..	..	..	Uninhabited	..	..	..	..	Murta
KR	Sihora (14)	EA	Wheat, Rice	..	2.22W, 8 34TK	559.12	183.09	211.96	T(3),M(3), N(2)	Dharampura
KR	Sihora (15)	..	Wheat, Rice	..	0.23W	66.37	32.93	11.96	..	Patharai
KR	Sihora (16)	..	Wheat, Rice	..	0.97TK	192.82	102.72	67.52	..	Deonagar
KR	Sihora (13)	EAg	Wheat, Rice	..	0.52W	57.63	62.15	91.61	..	Dhamdha
KR	Sihora (12)	EA	Wheat, Rice	..	0.12W	83.91	16.17	81.11	..	Kiwlari
KR	Sihora (13)	..	Wheat, Rice	..	0.11W	60.04	7.93	26.11	..	Mahagawan
KR	Sihora (13)	..	Wheat, Rice	..	..	48.76	24.42	72.03	..	Sahgarh

स्थानीय कोड नम्बर	ग्राम का नाम	ग्राम का कुल क्षेत्रफल (हेक्टेयर में)	कुल जनसंख्या एवं परिवारों की संख्या	उपलब्ध जन-सुविधाएं (यदि ग्राम में सुविधाएं उपलब्ध नहीं है तो कालम में (–) डैश लगाया गया है और उसके बाद ही कोष्ठक में ग्राम से जितनी दूरी पर सुविधाएं उपलब्ध हैं मोटे तौर पर वह दूरी इस प्रकार दर्ज की गई है –5 कि.मी.,5–10 कि. मी. तक या 10+ कि.मी.) Amenities available (if not available within the village, a dash (—) is shown in the column and next to it in brackets, the distance in broad ranges viz–5 kms, 5-10 kms and 10+ kms of the nearest place where the facility is available is given).					
Location code number	Name of Village	Total area of the village (in hectares)	Total population and number of households	शैक्षणिक Educational	चिकित्सा Medical	पीने का पानी Drinking water (Potable)	डाक और तार Post and Telegraph	बाजार/हाट का दिन/के दिन यदि कोई हो Day or days of the market/ hat if any	संचार व्यवस्था (बस स्टाप, रेलवे स्टेशन, जल-मार्ग) Communications(Bus-stop-railway station water way)
1	2	3	4	5	6	7	8	9	10
321	गोसलपुर	506.47	2,956(631)	P(1),M(1), PUC(1)	PHC(1)	W,HP	PO&T	Wednesday	RS,BS
322	खजुरी	316.43	485(104)	P(1)	–(–5)	W,HP	–(–5)	–(–5)	–(–5)
323	मानगांव	214.71	319(60)	–(–5)	–(–5)	W	–(–5)	–(–5)	–(–5)
324	भदम कलां	135.47	311(54)	–(–5)	–(–5)	W,HP	–(–5)	–(–5)	–(–5)
325	भदम खुर्द	61.60	182(34)	P(1)	–(–5)	W	–(–5)	–(–5)	–(–5)
326	भदमसानी	123.55	192(39)	–(–5)	–(–5)	W	–(–5)	–(–5)	–(–5)
327	सिलुवा	257.71	838(160)	P(1)	PHC(1)	W	PO	Tuesday	–(–5)
328	नैगई	73.81	31(8)	–(–5)	–(–5)	W	–(–5)	–(–5)	–(–5)
329	मुमकुरी	118.35	108(19)	–(–5)	–(–5)	W	–(–5)	–(–5)	–(–5)
330	मुमकुरा	144.37	241(43)	–(–5)	–(–5)	W	–(–5)	–(–5)	–(–5)
331	जुझारी	263.62	852(164)	P(2) A.C.(1)	–(–5)	W	–(–5)	–(–5)	–(–5)
332	घुघरी	123.60	443(74)	–(–5)	–(–5)	W	–(–5)	–(–5)	–(–5)
333	झाझां	82.99	102(24)	–(–5)	–(–5)	W	–(–5)	–(–5)	–(–5)
334	सिमरिया	161.69	277(62)	P(1)	–(5–10)	W	–(5–10)	–(5–10)	–(5–10)
335	तगवाँ	134.51	140(28)	–(–5)	–(5–10)	W	–(–5)	–(5–10)	–(5–10)
336	कुंआ खेड़ा	90.20	62(13)	–(–5)	–(5–10)	W	–(5–10)	–(5–10)	–(5–10)
337	कछपुरा	131.10	938(198)	P(1)	–(–5)	W	–(–5)	–(–5)	–(–5)
338	शहपुरा	61.91	5(1)	–(–5)	–(–5)	W	–(–5)	–(–5)	–(–5)
339	हिनौतिया	64.40	12(2)	–(–5)	–(–5)	W	–(–5)	–(–5)	–(–5)
340	खम्हरिया	261.09	764(156)	–(–5)	–(5–10)	W,R	–(5–10)	–(5–10)	–(5–10)

ग्राम तक पहुंचने का मार्ग	निकटतम नगर एवं उसकी दूरी (कि.मी..) में	बिजली की सुविधा	मुख्य खाद्यान्न	भूमि उपयोग (अर्थात भूमि उपयोग की विभिन्न किस्तों के क्षेत्र हेक्टेयर में निकटतम दशमलव के दो स्थान तक) Land use(i.e. area under different types of Land use in hectares rounded upto 2 decimal places)					टिप्पणी धार्मिक, ग्राम का नाम ऐतिहासिक अथवा पुरातत्व महत्व के स्थल सहित	
				वन	साधनों से सिंचित	गैर सिंचित	खेती के लिये उपलब्ध बन्जर (गोचर और बागगाहों सहित)	खेती के लिये अनुपलब्ध		
Approach to village	Nearest town and distance (in kms)	Power supply	Staple food	Forest	Irrigated by source	Unirrigated	Culturable waste (including gauchar and groves)	Area not available for cultivation	Remarks including any place of religious, historical or archaeological interest	Name of Village
11	12	13	13	14	16	17	18	19	20	2
PR	Sihora (10)	..	Wheat, Rice	..	..	209.19	151.07	146.21	M(2)	Gosalpur
KR	Sihora (12)	..	Wheat, Rice	..	0.26W	302.19	0.89	13.09	..	Khajuri
KR	Sihora (13)	..	Wheat, Rice	..	0.05W	188.54	12.46	13.66	..	Mangaon
KR	Sihora (13)	..	Wheat, Rice	..	0.16W	131.78	1.49	2.04	..	Bhadam Kalan
KR	Sihora (13)	..	Wheat, Rice	..	..	60.54	0.45	0.61	..	Bhadam Khurd
KR	Sihora (14)	..	Wheat, Rice	..	..	120.58	1.02	1.95	..	Bhadamsani
KR	Sihora (15)	..	Wheat, Rice	..	1.14W	223.74	16.04	16.79	M(1),T(5)	Siluwa
KR	Sihora (14)	..	Wheat, Rice	..	..	48.59	1.77	23.45	..	Negai
KR	Sihora (13)	..	Wheat, Rice	..	..	94.58	16.38	7.39	..	Muskuri
KR	Sihora (14)	..	Wheat, Rice	..	..	109.92	12.93	21.52	..	Muskura
PR	Sihora (9)	EO	Wheat, Rice	..	..	219.06	17.38	27.18	..	Jujhari
KR	Sihora (12)	ED	Wheat, Rice	..	..	106.84	3.77	12 99	T(1)	Ghughari
KR	Sihora (13)	..	Wheat, Rice	..	0.45O	48.73	15.44	18.37	..	Jhanjha
KR	Sihora (15)	..	Wheat, Rice	..	..	151.47	2.01	8.21	..	Simariya
KR	Sihora (16)	..	Wheat, Rice	..	0.90R	111.18	7.70	14.73	..	Tagwan
KR	Sihora (12)	..	Wheat, Rice	..	0.38O	75.67	1.92	12.23	..	Kuwa Kheda
PR	Sihora (10)	ED	Wheat, Rice	..	..	92.02	10.55	28.53	..	Kachhapura
KR	Sihora (12)	..	Wheat, Rice	..	..	48.75	1.50	11.66	..	Shahpura
KR	Sihora (13)	..	Wheat, Rice	..	..	61.92	0.34	2.14	..	Hinautiya
KR	Sihora (16)	..	Wheat, Rice	..	42.50GC	140.98	20.71	56.90	..	Khambariya

स्थानीय कोड नम्बर	ग्राम का नाम	ग्राम का कुल क्षेत्रफल (हेक्टेयर में)	कुल जनसंख्या एवं परिवारों की संख्या	उपलब्ध जन-सुविधाएं (यदि ग्राम में सुविधाएं उपलब्ध नहीं है तो कालम में (–) डैश लगाया गया है और उसके बाद ही कोष्ठक में ग्राम से जितनी दूरी पर सुविधाएं उपलब्ध हैं मोटे तौर पर वह दूरी इस प्रकार दर्ज की गई है –5 कि.मी.,5–10 कि. मी. तक या 10+ कि.मी.) Amenities available (if not available within the village, a dash (—) is shown in the column and next to it in brackets, the distance in broad ranges viz–5 kms, 5-10 kms and 10+kms of the nearest place where the facility is available is given).					
				शैक्षणिक	चिकित्सा	पीने का पानी	डाक और तार	बाजार/हाट का दिन/कि दिन यदि कोई हो	संचार व्यवस्था (बस स्टाप, रेलवे स्टेशन, जल-मार्ग)
Location code number	Name of Village	Total area of the village (in hectares)	Total population and number of households	Educational	Medical	Drinking water (Potable)	Post and Telegraph	Day or days of the market/ hat if any.	Communications(Bus-stop-railway station water way)
1	2	3	4	5	6	7	8	9	10
341	मुहतरा	421.39	784(137)	P(1)	–(5–10)	W,HP	–(–5)	–(5–10)	–(5–10)
342	रिठौरी	249.16	622(120)	P(1)	–(5–10)	W,HP	–(–5)	–(5–10)	–(5–10)
343	आलगोडा	125.49	336(62)	–(–5)	(5–10)	R,HP	–(–5)	–(5–10)	–(5–10)
344	बंघा	288.77	534(109)	P(1)	–(–5)	W	–(–5)	–(–5)	–(–5)
345	उमरिया	90.41	7(3)	–(–5)	–(–5)	W	–(–5)	–(–5)	–(–5)
346	रमखिरिया	646.61	1,730(347)	P(1),M(1)	D(1)	W,HP	PO	Tuesday	–(5–10)
347	झिगरई	405.22	619(117)	P(1)	D(1)	W,HP	PO	–(5–10)	–(5–10)
348	निगवानी	332.21	432(77)	P(1)	–(5–10)	R	–(–5)	–(5–10)	–(5–10)
349	पोंड़ी खुर्द	162.26	109(25)	–(–5)	–(5–10)	R	–(–5)	–(5–10)	–(–5)
350	घाना खुर्द	68.06	19(5)	–(–5)	–(5–10)	R	–(–5)	–(5–10)	–(–5)
351	बरगवांदाँरची	385.87	607(100)	P(1)	–(5–10)	W,HP	–(–5)	–(5–10)	–(5–10)
352	लटुवा	86.79	154(26)	–(–5)	–(5–10)	R,HP	–(5–10)	–(5–10)	–(5–10)
353	रीछी खुर्द	114.15	13(3)	–(–5)	–(–5)	R	–(–5)	–(–5)	–(–5)
354	छीतापाल	65.22	45(8)	–(–5)	–(–5)	W,R	–(–5)	–(–5)	–(–5)
355	घाना कलां	399.35	672(120)	P(1)	–(5–10)	W	–(–5)	–(5–10)	–(5–10)
356	मझगवां	150.17	305(59)	–(–5)	–(5–10)	W	–(–5)	–(5–10)	–(5–10)
357	बघेली	157.26	334(59)	P(1)	–(5–10)	W	–(–5)	–(5–10)	–(5–10)
358	मगरकटा	112.76	147(21)	P(1)	–(5–10)	W	–(–5)	–(5–10)	–(5–10)
359	घुघरा	218.85	312(55)	P(1)	–(5–10)	R	–(–5)	–(5–10)	–(5–10)
360	सुरेखा	89.18	142(28)	–(–5)	–(5–10)	R	–(–5)	–(5–10)	–(5–10)

ग्राम तक पहुंचने का मार्ग	निकटतम नगर एवं उसकी दूरी (कि.मी..) में	बिजली की सुविधा	मुख्य खाद्यान्न	भूमि उपयोग (अर्थात भूमि उपयोग की विभिन्न किस्तों के क्षेत्र हेक्टेयर में निकटतम दशमलव के दो स्थान तक) Land use(i.e. area under different types of Land use in hectares rounded upto 2 decimal places)					टिप्पणी धार्मिक, ग्राम का नाम ऐतिहासिक अथवा पुरातत्व महत्व के स्थल सहित	
				वन	सिंचित साधनों से	गैर सिंचित	खेती के लिये उपलब्ध बन्जर (गोचर और बागीचों सहित)	खेती के लिये अनुपलब्ध		
Approach to village	Nearest town and distance (in kms)	Power supply	Staple food	Forest	Irrigated by source	Unirrigated	Culturable waste (including gauchar and groves)	Area not available for cultivation	Remarks including any place of religious, historical or archaeological interest	Name of Village
11	12	13	13	14	16	17	18	19	20	2
PR	Sihora (8)	..	Wheat, Rice	..	14.76R	259.76	101.94	44.93	T(1)	Muhatara
KR	Sihora (8)	..	Wheat, Rice	..	4.74R	173.28	47.16	23.98	..	Rithauri
KR	Sihora (10)	..	Wheat, Rice	..	7.35R	90.00	17.44	10.70	T(1)	Algoda
KR	Sihora (10)	..	Wheat, Rice	..	8.41O	252.00	8.72	19.64	..	Bandha
KR	Sihora (10)	..	Wheat, Rice	..	7.54R	73.45	5.86	3.56	..	Umariya
KR	Sihora (10)	..	Wheat, Rice	..	7 00	490.45	67.54	81.62	N(1)	Ramkhiriya
KR	Sihora (9)	EAg	Wheat, Rice	..	..	395.35	3.41	6.46	T(1)	Jhingarai
KR	Sihora (6)	..	Wheat, Rice	..	2.02R	298.97	12.03	19.19	T(1)	Nigawani
KR	Sihora (7)	..	Wheat, Rice	..	0.19R	141.19	2.30	18.58	..	Pondi Khurd
KR	Sihora (7)	..	Wheat, Rice	..	..	55.24	6.49	6.33	T(1)	Ghana Khurd
KR	Sihora (13)	..	Wheat, Rice	..	0.02	332.64	12.68	40.53	..	Bargwandaranchi
KR	Sihora (14)	..	Wheat, Rice	..	6.89R	52.47	9.85	17.58	..	Latuwa
KR	Sihora (13)	..	Wheat, Rice	..	1.64R	91.66	10.18	10.67	..	Richhi Khurd
KR	Sihora (13)	..	Wheat, Rice	..	..	34.43	16.54	14.25	..	Chhitapal
KR	Sihora (19)	..	Wheat, Rice	..	..	382.76	4.14	12.45	T(1)	Ghana Kalan
KR	Sihora (20)	..	Wheat, Rice	..	..	140.58	3.48	6.11	..	Majhagawan
KR	Sihora (21)	..	Wheat, Rice	..	4.93W	138.78	4.42	9.13	..	Bagheli
KR	Sihora (22)	..	Wheat, Rice	..	..	85.88	16.08	10.80	..	Magarkata
KR	Sihora (22)	..	Wheat, Rice	..	2.34R	186.50	13.20	16.81	T(1)	Ghughara
KR	Sihora (17)	..	Wheat, Rice	..	1.24R	71.42	9.08	7.44	..	Surekha

स्थानीय कोड नम्बर — ग्राम का नाम — ग्राम का कुल क्षेत्रफल (हैक्टेयर में) — कुल जनसंख्या एवं परिवारों की संख्या

उपलब्ध जन-सुविधाएं (यदि ग्राम में सुविधाएं उपलब्ध नहीं है तो कालम में (–) डैश लगाया गया है और उसके बाद ही कोष्ठक में ग्राम से जितनी दूरी पर सुविधाएं उपलब्ध हैं मोटे तौर पर वह दूरी इस प्रकार दर्ज की गई है –5 कि.मी.,5–10 कि. मी. तक या 10+ कि.मी.)

Amenities available (if not available within the village, a dash (—) is shown in the column and next to it in brackets, the distance in broad ranges viz–5 kms, 5-10 kms and 10+kms of the nearest place where the facility is available is given).

Location code number	Name of Village	Total area of the village (in hectares)	Total population and number of households	शैक्षणिक Educational	चिकित्सा Medical	पीने का पानी Drinking water (Potable)	डाक और तार Post and Telegraph	बाजार/हाट का दिन/के दिन यदि कोई हो Day or days of the market/ hat if any	संचार व्यवस्था (बस स्टाप, रेलवे स्टेशन, जल-मार्ग) Communications(Bus-stop-railway station water way)
1	2	3	4	5	6	7	8	9	10
361	लखनपुर	258.14	909(172)	P(1)	–(5–10)	W	–(–5)	–(5–10)	–(5–10)
362	भटगवां	90.07	..	..	वीरान	..	..	..	..
363	जुनवानी खुर्द	86.65	251(37)	–(–5)	–(5–10)	W,HP	–(–5)	–(–5)	–(–5)
364	सिमरिया	358.68	604(109)	P(1)	–(5–10)	W,HP	–(–5)	–(–5)	BS
365	आलासूर	167.73	138(19)	–(–5)	–(10+)	W	–(–5)	–(–5)	–(–5)
366	सुनगवां	116.61	287(47)	–(–5)	–(10+)	W,HP, TK	–(–5)	–(5–10)	BS
367	हरसिंधी	337.81	504(101)	P(1)	–(10+)	W,HP, TK	–(–5)	–(5–10)	BS
368	रीछी पिडरई	368.56	741(126)	–(–5)	–(10+)	W,HP	–(–5)	–(5–10)	–(–5)
369	भीटा कलां	131.23	368(68)	–(–5)	–(10+)	W,HP	–(–5)	–(10+)	–(10+)
370	खिरवा बरगवां	299.56	706(131)	P(1)	–(–5)	W,HP	–(–5)	–(–5)	–(–5)
371	जुनवानी कलां	497.27	698(111)	P(1)	–(–5)	W,HP	–(–5)	–(–5)	–(–5)
372	कोराकाप	43.87	..	..	वीरान	..	..	..	..
373	गरचपा	147.65	548(104)	P(1)	–(5–10)	W,R,HP	–(–5)	–(5–10)	–(5–10)
374	घाट सिमरिया	416.58	924(158)	P(1),M(1)	–(–5)	W,R,HP	PO	–(–5)	–(–5)
375	रहटा खम्हरिया	242.34	..	..	वीरान	..	..	..	..
376	गुरजी	309.06	1,236(251)	P(1)	–(–5)	W	–(–5)	–(5–10)	–(5–10)
377	दरसनी	1,349.88	2,425(505)	P(1),M(1)	D(1)	W,HP	PO	–(5–10)	–(5–10)
378	नेगवां	152.63	158(27)	–(–5)	–(5–10)	W	–(5–10)	–(5–10)	–(5–10)
379	उमरिया	131.24	178(42)	–(–5)	–(5–10)	W	–(–5)	–(5–10)	–(5–10)
380	रजतला	88.50	..	..	वीरान	..	..	..	..

ग्राम तक पहुंचने का मार्ग	निकटतम नगर एवं उसकी दूरी (कि.मी..) में	बिजली की सुविधा	मुख्य खाद्यान्न	भूमि उपयोग (अर्थात भूमि उपयोग की विभिन्न किस्मों के क्षेत्र हेक्टेयर में निकटतम दशमलव के दो स्थान तक) Land use(i.e. area under different types of Land use in hectares rounded upto 2 decimal places)					टिप्पणी धार्मिक, ग्राम का नाम ऐतिहासिक अथवा पुरातत्व महत्व के स्थल सहित	
				वन	साधनों से सिंचित	गैर सिंचित	खेती के लिये उपलब्ध बन्जर (गोचर और वारागाहो सहित)	खेती के लिये अनुपलब्ध		
Approach to village	Nearest town and distance (in kms)	Power supply	Staple food	Forest	Irrigated by source	Unirrigated	Culturable waste (including gauchar and groves)	Area not available for cultivation	Remarks including any place of religious, historical or archaeological interest	Name of Village
11	12	13	13	14	16	17	18	19	20	2
KR	Sihora (20)	..	Wheat, Rice	..	1.67R	228.04	19.75	8.68	T(1),M(1)	Lakhanpur
..	..	..	..	..	Unin habited	..	..	..	..	Bhatgawan
KR	Sihora (10)	..	Wheat, Rice	..	6.42R	72.43	0.38	7.42	T(1)	Junwani Khurd
PR	Sihora (10)	..	Wheat, Rice	..	9.65R	331.36	3.53	14.14	M(1)	Simariya
KR	Sihora (11)	..	Wheat, Rice	..	..	152.29	4.49	10.95	M(1),T(1)	Aiasur
PR	Sihora (12)	EAg, ED	Wheat, Rice	..	18.57TK	90.00	0.28	7.76	T(2)	Sungawan
PR	Sihora (13)	EAg, ED	Wheat, Rice	..	6.38TK	314.93	4.39	12.11	T(2)	Harsinghi
KR	Sihora (18)	..	Wheat, Rice	..	..	350.83	4.07	13.66	T(1)	Richhi Pindarai
KR	Sihora (11)	..	Wheat, Rice	...	0.03	128.45	0.03	2.72	T(2)	Bhita Kalan
KR	Sihora (3)	..	Wheat, Rice	..	..	280.11	1.89	17.56	..	Khirwa Bargawan
KR	Sihora (2)	ED	Wheat, Rice	..	..	456.54	18.95	21.78	T(7)	Junwani Kalan
..	..	..	..	..	Uninhabited	..	..	..	..	Korakap
KR	Sihora (5)	..	Wheat, Rice	..	..	120.37	9.89	17.39	T(4)	Garchapa
PR	Sihora (3)	ED	Wheat, Rice	..	..	344.48	5.39	66.81	T(4),M(2), N(2)	Ghat Simariya
..	..	..	..	..	Uninhabited	..	..	..	..	Ratha Khamhariya
KR	Sihora (7)	..	Wheat, Rice	..	..	163.05	82.63	63.38	T(1),M(1)	Gurji
PR	Sihora (5)	ED, EAg	Wheat, Rice	..	16.97	872.27	242.24	218.40	T(3),M(4), N(1)	Darsani
KR	Sihora (6)	..	Wheat, Rice	..	..	124.25	1.50	26.88	..	Naigawan
KR	Sihora (8)	..	Wheat, Rice	..	4.35	111.87	2.32	12.70	..	Umariya
..	..	..	..	..	Uninhabited	..	..	..	..	Rajatala

स्थानीय कोड नम्बर	ग्राम का नाम	ग्राम का कुल क्षेत्रफल (हेक्टेयर में)	कुल जनसंख्या एवं परिवारों की संख्या	उपलब्ध जन-सुविधाएं (यदि ग्राम में सुविधाएं उपलब्ध नहीं है तो कालम में (–) डैश लगाया गया है और उसके बाद ही कोष्ठक में ग्राम से जितनी दूरी पर सुविधाएं उपलब्ध हैं मोटे तौर पर वह दूरी इस प्रकार दर्ज की गई है –5 कि.मी.,5–10 कि. मी. तक या 10+ कि.मी.) Amenities available (if not available within the village, a dash (—) is shown in the column and next to it in brackets, the distance in broad ranges viz–5 kms, 5-10 kms and 10+kms of the nearest place where the facility is available is given).						
Location code number	Name of Village	Total area of the village (in hectares)	Total population and number of households	शैक्षणिक Educational	चिकित्सा Medical	पीने का पानी Drinking water (Potable)	डाक और तार Post and Telegraph	बाजार/हाट का दिन/के दिन यदि कोई हो Day or days of the market/ hat if any	संचार व्यवस्था (बस स्टाप, रेलवे स्टेशन, जल-मार्ग) Communications (Bus-stop-railway station water way)
1	2	3	4	5	6	7	8	9	10
381	गांधीगंज	192.46	787(153)	P(1)	–(5–10)	W	–(5–10)	–(5–10)	–(5–10)
382	तलवा	329.44	193(42)	–(–5)	–(–5)	W	–(–5)	–(–5)	–(–5)
383	खुड़ावल	583.96	1,702(364)	P(1)	–(–5)	W	–(–5)	–(–5)	–(–5)
384	बैहर खुर्द	100.72	..	..	वीरान	..	..	..	..
385	दिवारी खम्हरिया	1,132.92	1,790(340)	P(1)	–(5–10)	W,R	–(5–10)	–(5–10)	–(5–10)
386	बरगी	894.42	1,591(299)	P(1),M(1), PUC(1)	–(5–10)	W	–(5–10)	–(5–10)	–(5–10)
387	इटखां	58.04	1(1)	–(–5)	–(5–10)	W	–(5–10)	–(5–10)	–(5–10)
388	पहरूवा	301.66	1,121(208)	P(1)	–(5–10)	W,HP,R	PO	–(5–10)	–(5–10)
389	छपरा	604.53	829(176)	P(1)	–(5–10)	W,HP	–(–5)	–(5–10)	–(5–10)
390	बड़खेड़ा	336.89	1,090(208)	P(1)	PHC(1)	W,HP	–(–5)	–(–5)	–(–5)
391	मड़ई	690.69	1,066(211)	P(1)	–(5–10)	W	–(5–10)	–(5–10)	–(5–10)
392	सिमरिया	131.47	130(33)	–(–5)	–(–5)	W	–(–5)	–(–5)	–(–5)
393	गुनहरु	63.71	495(46)	P(1), M(1)	–(–5)	W	–(–5)	–(–5)	–(–5)
394	रैपुरा मोहसाम	284.34	1,010(227)	–(–5)	–(–5)	W	–(–5)	–(–5)	–(–5)
395	बिल्हा	58.87	113(18)	–(–5)	–(5–10)	W	–(5–10)	–(5–10)	–(5–10)
396	महगांव	100.54	197(40)	–(–5)	–(–5)	W	–(–5)	–(–5)	–(–5)
397	सिलौडी	148.28	161(32)	P(1)	–(–5)	W	–(–5)	–(–5)	–(–5)
398	पिपरिया	217.19	148(24)	–(–5)	–(–5)	W	–(–5)	–(–5)	–(–5)
399	कुर्री	408.62	619(125)	P(1)	–(–5)	W	–(–5)	–(–5)	–(–5)
400	सरदा	179.83	209(41)	P(1)	–(5–10)	W,R	–(5–10)	–(5–10)	–(5–10)

ग्राम तक पहुंचने का मार्ग	निकटतम नगर एवं उसकी दूरी (कि.मी..) में	बिजली की सुविधा	मुख्य खाद्यान्न	भूमि उपयोग (अर्थात भूमि उपयोग की विभिन्न किस्मों के क्षेत्र हेक्टेयर में निकटतम दशमलव के दो स्थान तक) Land use(i.e. area under different types of Land use in hectares rounded upto 2 decimal places)					टिप्पणी धार्मिक, ग्राम का ग्राम ऐतिहासिक अथवा पुरातत्व महत्व के स्थल सहित	
				वन	साधनों से सिंचित	गैर सिंचित	खेती के लिये उपलब्ध बन्जर (गोचर और बागगाहों सहित)	खेती के लिये अनुपलब्ध		
Approach to village	Nearest town and distance (in kms)	Power supply	Staple food	Forest	Irrigated by source	Unirrigated	Culturable waste (including gauchar and groves)	Area not available for cultivation	Remarks including any place of religious, historical or archaeological interest	Name of Village
11	12	13	13	14	16	17	18	19	20	2
KR	Sihora (5)	..	Wheat, Rice	..	..	174.88	6.47	11.11	..	Gandhiganj
KR	Sihora (4)	..	Wheat, Rice	..	0.09W	287.91	29.07	12.37	..	Talawa
KR	Sihora (4)	ED,EAg	Wheat, Rice	..	11.19W	460.14	39.87	72.76	..	Khudawal
..	..	..	..	..	Uninhabited	..	..	..	..	Baihar Khurd
PR	Sihora (8)	..	Wheat, Rice	..	14.61GC	489.28	201.79	427.24	M(1)	Diwari Khambhariya
PR	Sihora (8)	..	Wheat, Rice	..	14.26GC	581.53	32.06	266.57	T(1), M(1)N(1)	Baragi
KR	Sihora (8)	..	Wheat, Rice	..	0.01W	51.91	0.79	5.33	..	Itawan
KR	Sihora (7)	..	Wheat, Rice	..	0.43W	272.04	3.81	25.38	N(1)	Paharuwa
KR	Sihora (8)	..	Wheat, Rice	..	4.88W	335.90	35.92	227.83	..	Chhapara
KR	Sihora (3)	..	Wheat, Rice	..	0.94W	283.41	8.85	43.69	T(1), M(1),N(1)	Badakhera
KR	Sihora (6)	..	Wheat, Rice	..	0.21W	415.12	36.55	238.81	..	Madai
PR	Sihora (3)	EA	Wheat, Rice	..	16.11W	104.44	4.80	6.12	T(1)	Simariya
PR	Sihora (4)	EA	Wheat, Rice	..	3.59W	52.96	4.14	3.02	..	Gunhaiu
PR	Sihora (3)	EA	Wheat, Rice	..	5.27W	248.75	8.25	22.07	T(1), N(2)	Raipura Mohasam
KR	Sihora (5)	..	Wheat, Rice	..	..	57.25	0.64	0.98	..	Bilha
KR	Sihora (4)	..	Wheat, Rice	..	0.05W	82.10	2.42	15.97	..	Mahgaon
KR	Sihora (3)	..	Wheat, Rice	..	5.53W	118.82	2.74	21.19	..	Siloudi
KR	Sihora (3)	..	Wheat, Rice	..	0.20W	187.48	4.97	24.54	..	Pipariya
KR	Sihora (3)	..	Wheat, Rice	..	0.23W	179.62	18.04	210.73	..	Kurro
PR	Sihora (5)	..	Wheat, Rice	..	9.28R	69.50	7.38	93.67	..	Sarda

स्थानीय कोड नम्बर	ग्राम का नाम	ग्राम का कुल क्षेत्रफल (हेक्टेयर में)	कुल जनसंख्या एवं परिवारों की संख्या	उपलब्ध जन-सुविधाएं (यदि ग्राम में सुविधाएं उपलब्ध नहीं है तो कालम में (–) डैश लगाया गया है और उसके बाद ही कोष्ठक में ग्राम से जितनी दूरी पर सुविधाएं उपलब्ध हैं मोटे तौर पर वह दूरी इस प्रकार दर्ज की गई है –5 कि.मी.,5–10 कि. मी. तक या 10+ कि.मी.) Amenities available (if not available within the village, a dash (—) is shown in the column and next to it in brackets, the distance in broad ranges viz–5 kms, 5-10 kms and 10+kms of the nearest place where the facility is available is given).					
				शैक्षणिक	चिकित्सा	पीने का पानी	डाक और तार	बाजार/हाट का दिन/के दिन यदि कोई हो	संचार व्यवस्था (बस स्टाप, रेलवे स्टेशन, जल-मार्ग)
Location code number	Name of Village	Total area of the village (in hectares)	Total population and number of households	Educational	Medical	Drinking water (Potable)	Post and Telegraph	Day or days of the market/ hat if any	Communications(Bus-stop-railway station water way)
1	2	3	4	5	6	7	8	9	10
401	हरगढ़	495.24	714(146)	P(1)	–(5–10)	R	–(5–10)	–(5–10)	–(5–10)
402	भाटादौन	325.78	606(110)	P(1)	–(–5)	R,HP	–(–5)	–(–5)	–(–5)
403	मुरता	130.01	317(53)	P(1)	–(5–10)	R,HP	–(5–10)	–(5–10)	–(5–10)
404	बिछिया	87.35	108(26)	–(–5)	–(5–10)	W	–(–5)	–(5–10)	–(5–10)
405	घाना	97.63	32(7)	–(–5)	–(5–10)	W	–(–5)	–(5–10)	–(5–10)
406	अमगवां	219.47	783(123)	P(1)	–(5–10)	W,HP	–(–5)	–(5–10)	–(5–10)
407	बरेली	137.76	462(81)	P(1)	–(–5)	W,HP	–(–5)	–(–5)	–(–5)
408	खागमऊ	287.16	644(117)	P(1)	–(–5)	W,HP	–(–5)	–(–5)	–(–5)
409	बुधवा	368.82	576(111)	P(1)	–(5–10)	N,HP	–(–5)	–(–5)	–(–5)
410	डाबू	110.39	202(42)	P(1)	–(5–10)	W	–(–5)	–(5–10)	–(5–10)
411	कनबानी	480.80	1,059(196)	P(1),M(1), PUC(1)	–(5–10)	W	PO	–(5–10)	BS
412	रिवझी	84.45	39(7)	–(–5)	–(5–10)	W	–(–5)	–(5–10)	–(–5)
413	खम्हरिया	112.86	204(33)	–(–5)	–(5–10)	W	–(–5)	–(5–10)	–(–5)
414	पड़रिया	108.54	192(30)	–(–5)	–(5–10)	W	–(–5)	–(5–10)	–(–5)
415	मकुरा	325.65	814(148)	P(1)	–(5 10)	W	–(–5)	–(5–10)	–(–5)
416	चिखली	184.47	504(91)	P(1)	–(5–10)	W	–(–5)	–(10+)	–(–5)
417	महोवर	135.00	256(42)	P(1)	–(5–10)	W	–(–5)	(–10+)	–(–5)
418	दिवरी	128.92	511(78)	P(1)	–(5–10)	W	–(–5)	–(5–10)	–(–5)
419	दिवरी	119.15	353(64)	P(1)	–(–5)	W	–(–5)	–(5–10)	–(–5)
420	टिकरिया	242.64	577(111)	P(1), M(1)	–(–5)	W	PO	–(5–10)	–(5–10)

ग्राम तक पहुंचने का मार्ग	निकटतम नगर एवं उसकी दूरी (कि.मी..) में	बिजली की सुविधा	मुख्य खाद्यान्न	भूमि उपयोग (अर्थात भूमि उपयोग की विभिन्न किस्मों के क्षेत्र हेक्टेयर में निकटतम दशमलव के दो स्थान तक) Land use (i.e. area under different types of Land use in hectares rounded upto 2 decimal places)					टिप्पणी धार्मिक, ग्राम का नाम ऐतिहासिक अथवा पुरातत्व महत्व के स्थल सहित	
				वन	साधनों से सिंचित	गैर सिंचित	खेती के लिये उपलब्ध बन्जर (गोचर और बारगाहों सहित)	खेती के लिये अनुपलब्ध		
Approach to village	Nearest town and distance (in kms)	Power supply	Staple food	Forest	Irrigated by source	Unirrigated	Culturable waste (including gauchar and groves)	Area not available for cultivation	Remarks including any place of religious, historical or archaeological interest	Name of Village
11	12	13	13	14	16	17	18	19	20	2
KR	Sihora (7)	AE	Wheat, Rice	..	0.08W	157.10	84.72	253.39	T(1)	Hargarh
KR	Sihora (4)	..	Wheat, Rice	..	..	271.58	17.82	36.38	T(1)	Bhatadon
KR	Sihora (6)	..	Wheat, Rice	..	..	106.44	13.64	9.93	..	Murta
KR	Sihora (7)	EAg	Wheat, Rice	..	13.04TK	53.34	7.02	13.95	..	Bichhiya
KR	Sihora (7)	..	Wheat, Rice	..	..	65.96	12.14	19.53	..	Ghana
KR	Sihora (8)	..	Wheat, Rice	..	..	165.38	19.09	35.00	T(2)	Amgawan
KR	Sihora (3)	..	Wheat, Rice	..	1.17R	104.42	11 18	20.99	M(2)	Bareli
KR	Sihora (4)	EAg	Wheat, Rice	..	21.76R	197.17	38.84	29.39	T(1)	Khagamau
KR	Sihora (5)	..	Wheat, Rice	..	2 04R	216.83	117.65	32.30	..	Badhuwa
KR	Sihora (6)	..	Wheat, Rice	..	0.55R	96.27	5 02	8.55	..	Dabu
PR	Sihora (5)	ED, EAg	Wheat, Rice	..	5.38W 0.84O	427.64	30.03	16.91	T(4), M(1)	Fanwani
FP	Sihora (6)	..	Wheat, Rice	..	..	78.08	3.57	2.80	..	Riwanjhi
PR	Sihora (9)	ED, EAg	Wheat, Rice	..	..	98.28	8.91	5.67	T(1), M(1)	Khamhariya
FP	Sihora(10)	..	Wheat, Rice	..	0.07W	101.74	3.80	2.93	..	Padariya
FP	Sihora(10)	..	Wheat, Rice	..	0.02W	283.18	23.22	19.23	..	Makura
FP	Sihora(12)	..	Wheat, Rice	..	..	162.74	13.94	7.79	..	Chikhali
FP	Sihora(11)	..	Wheat, Rice	..	0.10	117.54	12.47	4.89	T(1)	Madowar
FP	Sihora(16)	..	Wheat, Rice	..	..	117.21	5.01	6.70	T(1)	Diwari
KR	Sihora(10)	..	Wheat, Rice	..	42.85GC	64.70	7.53	4.07	..	Diwari
KR	Sihora(16)	..	Wheat, Rice	..	4.50W, 7.00GC	193.94	14.91	22.29	..	Tikariya

स्थानीय ग्राम का कोड नम्बर	ग्राम का नाम	ग्राम का कुल क्षेत्रफल (हेक्टेयर में)	कुल जनसंख्या एवं परिवारों की संख्या	उपलब्ध जन-सुविधाएं (यदि ग्राम में सुविधाएं उपलब्ध नहीं है तो कालम में (–) डैश लगाया गया है और उसके बाद ही कोष्ठक में ग्राम से जितनी दूरी पर सुविधाएं उपलब्ध हैं मोटे तौर पर वह दूरी इस प्रकार दर्ज की गई है –5 कि.मी.,5–10 कि. मी. तक या 10+ कि.मी.) Amenities available (if not available within the village, a dash (—) is shown in the column and next to it in brackets, the distance in broad ranges viz–5 kms, 5-10 kms and 10+kms of the nearest place where the facility is available is given).						
Location code number	Name of Village	Total area of the village (in hectares)	Total population and number of households	शैक्षणिक Educational	चिकित्सा Medical	पीने का पानी Drinking water (Potable)	डाक और तार Post and Telegraph	बाजार/हाट का दिन/के दिन यदि कोई हो Day or days of the market/ hat if any	संचार व्यवस्था (बस स्टाप, रेलवे स्टेशन, जल-मार्ग) Communications(Bus-stop-railway station water way)
1	2	3	4	5	6	7	8	9	10
421	दुबपारा	248.26	531(97)	P(1)	–(–5)	W	–(–5)	–(5–10)	–(5–10)
422	घुघरी	211.10	562(109)	P(1)	–(–5)	W	–(–5)	–(5–10)	–(–5)
423	सिदुरसी	264.45	240(48)	–(–5)	–(–5)	W	–(–5)	–(5–10)	–(5–10)
424	घुटना	311.35	744(157)	P(1)	–(–5)	W	–(–5)	–(5–10)	–(5–10)
425	अगरिया	562.85	2,313(490)	P(1), M(1),PUC(1)	PHC(1)	W	–(–5)	–(5–10)	–(5–10)
426	झीटी	378.15	252(51)	P(2)	–(–5)	W	–(–5)	–(5–10)	–(5–10)
427	पोड़ी कलां	425.70	1,775(344)	P(1), M(1)	–(5–10)	W	PO	–(5–10)	–(5–10)
428	निन्दौरा	163.13	239(50)	–(–5)	–(10+)	W	–(–5)	–(10+)	–(5–10)
429	भरदा	99.26	207(37)	–(–5)	–(10+)	W	–(–5)	–(10+)	–(10+)
430	पोड़ी खुर्द	282.43	554(111)	P(1)	–(5–10)	W	–(–5)	–(5–10)	–(5–10)
431	झांसी	458.03	794(166)	P(1)	–(5–10)	W	PO	–(5–10)	–(5–10)
432	रानीताल	352.28	780(164)	P(1)	–(5–10)	W	–(–5)	–(5–10)	–(5–10)
433	मड़ोद	723.22	312(52)	–(–5)	–(10+)	W	–(–5)	–(10+)	–(10+)
434	बरने	351.51	306(58)	–(–5)	–(–5)	W	–(–5)	–(–5)	–(5–10)
435	बन्दर कोला	704.83	94(15)	–(–5)	–(5–10)	W	–(5–10)	–(5–10)	–(5–10)
436	विजैया	456.23	84(15)	–(–5)	–(5–10)	W,HP	–(5–10)	–(5–10)	–(5–10)
437	कोडामकुर	531.83	75(17)	–(–5)	–(–5)	N	–(–5)	–(–5)	–(5–10)
438	मड़ई	362.85	150(29)	P(1)	–(5–10)	W	–(–5)	–(5–10)	–(5–10)
439	पिपरमरा	1,621.66	108(21)	–(–5)	–(5–10)	N	–(5–10)	–(5–10)	–(10+)
440	ढमढमा	458.46	63(12)	–(5–10)	–(5–10)	N	–(5–10)	–(5–10)	–(10+)

ग्राम तक पहुंचने का मार्ग	निकटतम नगर एवं उसकी दूरी (कि.मी..) में	बिजली की सुविधा	मुख्य खाद्यान्न	भूमि उपयोग (अर्थात भूमि उपयोग की विभिन्न किस्तों के क्षेत्र हेक्टेयर में निकटतम दशमलव के दो स्थान तक) Land use(i.e. area under different types of Land use in hectares rounded upto 2 decimal places)					टिप्पणी धार्मिक, ग्राम का वाम ऐतिहासिक अथवा पुरातत्व महत्व के स्थल सहित	
				वन	साधनों से सिंचित	गैर सिंचित	खेती के लिये उपलब्ध बन्जर (गोचर और बारागाहों सहित)	खेती के लिये अनुपलब्ध		
Approach to village	Nearest town and distance (in kms)	Power supply	Staple food	Forest	Irrigated by source	Unirrigated	Culturable waste (including gauchar and groves)	Area not available for cultivation	Remarks including any place of religious, historical or archaeological interest	Name of Village
11	12	13	13	14	16	17	18	19	20	2
KR	Sihora (15)	..	Wheat, Rice	2.57	18.41GC	141.96	30.26	55.06	..	Dubyara
KR	Sihora(14)	..	Wheat, Rice	..	18.76W	89.45	34.69	68.20	N(1)	Ghughari
KR	Sihora(10)	..	Wheat, Rice	26.44	60.44	89 30	76.15	12.12	..	Sindursi
KR	Sihora(10)	..	Wheat, Rice	..	122.81GC	71.42	105.91	11.84	..	Ghurana
KR	Sihora(17)	..	Wheat, Rice	..	94.64GC, 12.65W	277.66	108.50	69.40	N(1)	Agariya
KR	Sihora(17)	..	Wheat, Rice	3.93	4.16W	96.92	104.55	168.59	..	Jhinti
KR	Sihora(21)	..	Wheat, Rice	..	261.29GC	131 95	20.86	11.60	M(1)	Pondi Kalan
FP	Sihora(22)	..	Wheat, Rice	..	81.84GC	17.31	52.89	11.09	..	Nindora
FP	Sihora(22)	..	Wheat, Rice	23.86	40.81GC	16.70	9 03	8.86	..	Bharda
FP	Sihora(20)	..	Wheat, Rice	9.28	46.64GC	74.07	38.94	113.50	..	Pondi Khurd
FP	Sihora(19)	..	Wheat, Rice	0.45	190.38GC	195.39	31.84	39.97	..	Jhansi
FP	Sihora(22)	..	Wheat, Rice	4.10	116.78GC	56.51	119.49	55.40	..	Ranital
FP	Sihora(23)	..	Wheat, Rice	2.86	112.89GC	184.43	39.53	383.51	..	Madod
FP	Sihora(18)	..	Wheat, Rice	10.48	..	133.02	35.75	172.26	..	Barne
KR	Sihora(22)	..	Wheat, Rice	..	..	133.49	288.56	282.78	..	Bandar Kola
FP	Sihora(20)	..	Wheat, Rice	..	..	62.44	191.28	202.51	..	Bijaiya
KR	Sihora(22)	..	Wheat, Rice	387.48	..	23.08	91.42	29.85	..	Koda Makur
KR	Sihora(18)	..	Wheat, Rice	..	..	81.20	68.84	212.81	..	Madai
KR	Sihora(20)	..	Wheat, Rice	..	..	142.91	315.25	1,163.50	..	Piparsara
KR	Sihora(25)	..	Wheat, Rice	19.62	..	26.47	25.14	387.23	..	Dhamdhama

स्थानीय ग्राम कोड नम्बर | ग्राम का नाम | ग्राम का कुल क्षेत्रफल (हेक्टेयर में) | कुल जनसंख्या एवं परिवारों की संख्या

उपलब्ध जन-सुविधाएं (यदि ग्राम में सुविधाएं उपलब्ध नहीं है तो कालम में (–) डैश लगाया गया है और उसके बाद ही कोष्ठक मे ग्राम से जितनी दूरी पर सुविधाएं उपलब्ध हैं मोटे तौर पर वह दूरी इस प्रकार दर्ज की गई है –5 कि.मी.,5–10 कि. मी. तक या 10+ कि.मी.)

Amenities available (if not available within the village, a dash (—) is shown in the column and next to it in brackets, the distance in broad ranges viz–5 kms, 5-10 kms and 10+kms of the nearest place where the facility is available is given).

Location code number	Name of Village	Total area of the village (in hectares)	Total population and number of households	शैक्षणिक Educational	चिकित्सा Medical	पीने का पानी Drinking water (Potable)	डाक और तार Post and Telegraph	बाजार/हाट का दिन/के दिन यदि कोई हो Day or days of the market/ hat if any	संचार व्यवस्था (बस स्टाप, रेलवे स्टेशन, जल-मार्ग) Communications(Bus-stop-railway station water way)
1	2	3	4	5	6	7	8	9	10
441	मढ़ा	240.11	334(60)	P(1)	–(5–10)	W	–(5–10)	–(5–10)	–(5–10)
442	बंजर बुधारी	506.16	411(70)	–(–5)	–(5–10)	W	–(5–10)	–(5–10)	–(–5)
443	बुधारी	319.23	675(134)	P(1)	–(5–10)	W	–(–5)	–(–5)	–(–5)
444	बरगवां	179.73	241(42)	–(5–10)	–(10+)	W	–(–5)	–(–5)	–(–5)
445	रजगवां	235.81	884(162)	P(1)	–(10+)	W	–(–5)	–(–5)	–(–5)
446	भीखा खेड़ा	158.02	394(71)	P(1)	–(–5)	W	–(–5)	–(–5)	BS
447	खितौला	424.61	1,130(228)	P(1)	–(–5)	W,TK	–(–5)	–(–5)	BS
448	आमाडोंगरी	111.80	372(64)	P(1)	–(–5)	W	–(–5)	–(–5)	–(–5)
449	गिदुरहा	99.56	806(140)	P(1)	–(–5)	W	–(–5)	–(–5)	–(–5)
450	प्रतापपुर	205.71	1,193(253)	P(1)	–(–5)	W,TK	–(–5)	–(–5)	BS
451	पाराखेड़ा	267.36	60(14)	–(–5)	–(–5)	W	–(–5)	–(–5)	–(–5)
452	कूमही	233.80	..	..	वीरान	..	..	..	..
453	कोड़यारा	343.02	..	..	वीरान	..	..	..	..
454	जौनी	1,051.98	410(78)	P(1)	–(–5)	W,TK	–(–5)	–(–5)	–(–5)
455	सैलवारा	290.71	765(148)	P(1)	–(–5)	W	–(–5)	–(5–10)	–(5–10)
456	महगवा	427.19	108(22)	P(1),M(1)	–(5–10)	W,R	–(–5)	–(5–10)	–(5–10)
457	भडन्रा	1,277.69	684(128)	P(1),M(1)	–(5–10)	W,R	PO&T	–(5–10)	–(5–10)
458	पिपरिया	487.23	142(24)	–(–5)	–(5–10)	W,R	–(–5)	–(5–10)	–(5–10)
459	धनगवां	350.33	375(67)	–(–5)	–(5–10)	W,R	–(–5)	–(5–10)	–(5–10)
460	सिंघनपुरी	266.97	187(34)	–(–5)	–(5–10)	W,R	–(–5)	–(5–10)	–(5–10)

ग्राम तक पहुंचने का मार्ग	निकटतम नगर एवं उसकी दूरी (कि.मी..) में	बिजली की सुविधा	मुख्य खाद्यान्न	भूमि उपयोग (अर्थात भूमि उपयोग की विभिन्न किस्तों के क्षेत्र हेक्टेयर में निकटतम दशमलव के दो स्थान तक) Land use (i.e. area under different types of Land use in hectares rounded upto 2 decimal places)					टिप्पणी धार्मिक, ग्राम का नाम ऐतिहासिक अथवा पुरातत्व महत्व के स्थल सहित	
				वन	साधनों से सिंचित	गैर सिंचित	खेती के लिये उपलब्ध बन्जर (गोचर और चारागाहों सहित)	खेती के लिये अनुपलब्ध		
Approach to village	Nearest town and distance (in kms)	Power supply	Staple food	Forest	Irrigated by source	Unirrigated	Culturable waste (including gauchar and groves)	Area not available for cultivation	Remarks including any place of religious, historical or archaeological interest	Name of Village
11	12	13	13	14	16	17	18	19	20	2
KR	Sihora (23)	..	Maize, Kodo	..	..	103.11	67.54	69.46	..	Madha
KR	Sihora (24)	..	Wheat, Rice	..	..	228.14	121.43	156.59	..	Banjar Bhudhari
FP	Sihora (26)	..	Wheat, Rice	..	..	189.53	61.37	68.33	..	Budhari
KR	Sihora (36)	EAg	Wheat, Rice	..	2.79W	161.44	6.10	9.40	..	Bargawan
KR	Sihora (32)	..	.. Rice	..	0.41W	165.01	57.75	12.64	..	Rajgawan
PR	Sihora (17)	..	Wheat, Rice	..	4.97O	129.42	12.24	11.39	M(1)	Bhikh Kheda
PR	Sihora (17)	..	Wheat, Rice	..	5.20W	215.21	62.72	141.48	M(1)	Khitaula
KR	Sihora (17)	EAg	Wheat, Rice	16.46	7.69W	70.30	12.61	4.74	..	Amadongri
KR	Sihora (17)	..	Wheat, Rice	..	6.26W	70.23	6.13	16.94	..	Gidurha
PR	Sihora (14)	ED, EAg	Wheat, Rice	..	1.09O	141.25	26.11	37.26	..	Partappur
KR	Sihora (17)	..	Wheat, Rice	..	5.42O	159.96	92.01	9.97	..	Parakheda
..	..	..	..	..	Uninhabited		..	..	..	Kumhi
..	..	..	..	..	Uninhabited		..	..	..	Kodyara
KR	Sihora (17)	..	Wheat, Rice	..	5.65W, 3.24TK	234.86	197.02	611.21	..	Jauli
KR	Sihora (26)	..	Wheat, Rice	..	..	135.60	26.93	128.18	..	Sailwara
KR	Sihora (31)	..	Wheat, Rice	135.12	2.01R	96.39	132.62	61.05	..	Mahgawan
KR	Sihora (30)	..	Wheat, Rice	63.76	5.34R	388.94	249.72	569.93	..	Bhandara
KR	Sihora (32)	..	Wheat, Rice	13.90	..	67.13	74.86	331.34	..	Pipariya
KR	Sihora (33)	..	Wheat, Rice	..	8.09W	145.26	86.48	110.50	..	Dhangawan
KR	Sihora (33)	..	Wheat, Rice	..	15.16	143.05	26.91	81.85	..	Singhanpuri

स्थानीय कोड नम्बर — ग्राम का नाम — ग्राम का कुल क्षेत्रफल (हेक्टेयर में) — कुल जनसंख्या एवं परिवारों की संख्या

उपलब्ध जन-सुविधाएं (यदि ग्राम में सुविधाएं उपलब्ध नहीं है तो कालम में (–) डैश लगाया गया है और उसके बाद ही कोष्ठक में ग्राम से जितनी दूरी पर सुविधाएं उपलब्ध हैं मोटे तौर पर वह दूरी इस प्रकार दर्ज की गई है –5 कि.मी.,5–10 कि. मी. तक या 10+ कि.मी.)

Amenities available (if not available within the village, a dash (—) is shown in the column and next to it in brackets, the distance in broad ranges viz.–5 kms, 5-10 kms and 10+kms of the nearest place where the facility is available is given).

Location code number	Name of Village	Total area of the village (in hectares)	Total population and number of households	शैक्षणिक Educational	चिकित्सा Medical	पीने का पानी Drinking water (Potable)	डाक और तार Post and Telegraph	बाजार/हाट का दिन/के दिन यदि कोई हो Day or days of the market/ hat if any	संचार व्यवस्था (बस स्टाप, रेलवे स्टेशन, जल-मार्ग) Communications(Bus-stop-railway station water way)
1	2	3	4	5	6	7	8	9	10
461	गाड़ा	217.93	165(27)	P(1)	–(5–10)	W,R	–(–5)	–(5–10)	–(5–10)
462	बरहट	383.06	740(151)	P(1)	–(5–10)	W,R	–(–5)	–(5–10)	–(5–10)
463	कंजिया	306.01	342(63)	P(1)	–(–5)	W,R	–(–5)	–(5–10)	–(5–10)
464	इमलई	354.57	506(97)	P(1)	–(5–10)	W,R	–(–5)	–(–5)	–(5–10)
465	सुनार खेड़ा	244.28	378(70)	P(1)	–(–5)	W,R	–(–5)	–(–5)	–(5–10)
466	कछारगांव	539.37	1,900(371)	P(1), M(1)	–(–5)	W,R	PO	–(–5)	–(10+)
467	कुनसरी	232.83	641(124)	P(1)	–(5–10)	W,R	–(5–10)	–(5–10)	–(10+)
468	इटौली	286.47	831(154)	P(1)	–(5–10)	W,R	–(–5)	–(5–10)	–(5–10)
469	पड़रिया	121.71	43(6)	–(–5)	–(5–10)	W,R	–(5–10)	–(5–10)	–(10+)
470	खम्हरिया	466.59	905(154)	P(1)	–(5–10)	W,TK	–(–5)	–(5–10)	–(5–10)
471	गौरा	799.71	903(171)	P(1)	–(5–10)	W	PO	–(5–10)	–(5–10)
472	गौरी	157.52	22(5)	–(–5)	–(–5)	W	–(–5)	–(–5)	–(–5)
473	सगवाँ	266.23	232(44)	–(–5)	–(–5)	W	–(–5)	–(–5)	–(10+)
474	अतरसूमा	567.00	746(163)	P(1)	–(–5)	W,N	–(–5)	–(–5)	–(5–10)
475	कोसमघाट	288.07	101(22)	–(–5)	–(–5)	W,N	–(–5)	–(–5)	–(10+)
476	बसेहरा	338.78	107(18)	–(–5)	–(–5)	W,N	–(–5)	–(–5)	–(10+)
477	हल्का	469.12	413(82)	P(1)	–(–5)	W,N	–(–5)	–(–5)	–(10+)
478	धनवाही	272.37	103(23)	–(–5)	–(–5)	W,R	–(–5)	–(–5)	–(10+)
479	डाला	261.38	123(19)	–(–5)	–(5–10)	W,N	–(–5)	–(5–10)	–(10+)
480	कचनारी	242.47	110(24)	–(–5)	–(5–10)	W	–(–5)	–(5–10)	–(10+)

ग्राम तक पहुंचने का मार्ग	निकटतम नगर एवं उसकी दूरी (कि.मी..) में	बिजली की सुविधा	मुख्य खाद्यान्न	भूमि उपयोग (अर्थात भूमि उपयोग की विभिन्न किस्तों के क्षेत्र हेक्टेयर में निकटतम दशमलव के दो स्थान तक) Land use(i.e. area under different types of Land use in hectares rounded upto 2 decimal places)					टिप्पणी धार्मिक, ग्राम का नाम ऐतिहासिक अथवा पुरातत्व महत्व के स्थल सहित	
				वन	साधनों से सिंचित	गैर सिंचित	खेती के लिये उपलब्ध बन्जर (गोचर और बारागाहों सहित)	खेती के लिये अनुपलब्ध		
Approach to village	Nearest town and distance (in kms)	Power supply	Staple food	Forest	Irrigated by source	Unirrigated	Culturable waste (including gauchar and groves)	Area not available for cultivation	Remarks (including any place of religious, historical or archaeological interest	Name of Village
11	12	13	13	14	16	17	18	19	20	2
KR	Sihora (34)	..	Wheat, Rice	7.56	..	144.91	34.30	31.16	..	Gada
KR	Sihora (32)	..	Wheat, Rice	20.56	..	300.74	34.26	27.50	..	Barahata
KR	Sihora (34)	ED	Wheat, Rice	..	3.25R	230.69	48.37	23.70	T(1)	Kanjiya
KR	Sihora (33)	ED, EAg	Wheat, Rice	..	21.52R, 1.19O	260.42	50.96	20.48	..	Imlai
KR	Sihora (38)	ED, EAg	Wheat, Rice	1.87	2.54R	186.33	32.95	20.59	..	Sunar Kheda
KR	Sihora (35)	ED, EAg	Wheat, Rice	..	16.41R	404.27	85.19	33.50	..	Kachhargaon
KR	Sihora (24)	..	Wheat, Rice	..	4.66R	153.34	61.31	13.52	..	Kunsari
KR	Sihora (27)	EAg	Wheat, Rice	..	0.08R	264.04	13.16	9.19	..	Itauli
KR	Sihora (24)	..	Wheat, Rice	..	3.90R	74.62	35.11	8.08	..	Padariya
KR	Sihora (26)	..	Wheat, Rice	..	4.05R	285.17	96.57	80.80	..	Khamhariya
KR	Sihora (16)	..	Wheat, Rice	6.38	..	409.65	352.76	30.92	..	Gaura
KR	Sihora (24)	..	Wheat, Rice	46.13	..	48.66	62.20	0.53	..	Gauri
KR	Sihora (39)	..	Wheat, Rice	..	21.02O	142.74	81.82	20.65	..	Sagwan
KR	Sihora (39)	EAg, ED	Wheat, Rice	..	32.77O	453.74	54.43	26.06	..	Atarsuma
KR	Sihora (39)	EAg, ED	Wheat, Rice	..	6.86O	214.95	52.29	13.97	..	Kosamghat
KR	Sihora (39)	EAg	Kodo, Gram	164.90	4.21O	66.34	83.19	20.14	..	Basehara
KR	Sihora (39)	EAg	Kodo, Gram	20.11	12.25O	205.64	106.32	124.80	..	Halka
KR	Sihora (43)	..	Wheat, Rice	..	..	137.21	117.72	17.44	..	Dhanwahi
KR	Sihora (43)	..	Wheat, Rice	..	0.14R	128.03	115.10	18.11	..	Dala
KR	Sihora (44)	..	Kodo, Maize	94.57	..	64.64	67.23	16.03	..	Kachanari

स्थानीय कोड नम्बर	ग्राम का नाम	ग्राम का कुल क्षेत्रफल (हेक्टेयर में)	कुल जनसंख्या एवं परिवारों की संख्या	उपलब्ध जन-सुविधाएं (यदि ग्राम में सुविधाएं उपलब्ध नहीं है तो कालम में (–) डैश लगाया गया है और उसके बाद ही कोष्ठक में ग्राम से जितनी दूरी पर सुविधाएं उपलब्ध हैं मोटे तौर पर वह दूरी इस प्रकार दर्ज की गई है –5 कि.मी., 5–10 कि. मी. तक या 10+ कि.मी.) Amenities available (if not available within the village, a dash (—) is shown in the column and next to it in brackets, the distance in broad ranges viz–5 kms, 5-10 kms and 10+kms of the nearest place where the facility is available is given).						
				शैक्षणिक	चिकित्सा	पीने का पानी	डाक और तार	बाजार/हाट का दिन/के दिन यदि कोई हो	संचार व्यवस्था (बस स्टाप, रेलवे स्टेशन, जल-मार्ग)
Location code number	Name of Village	Total area of the village (in hectares)	Total population and number of households	Educational	Medical	Drinking water (Potable)	Post and Telegraph	Day or days of the market/ hat if any	Communications(Bus-stop-railway station water way)
1	2	3	4	5	6	7	8	9	10
481	तिलमन	278.53	143(30)	P(1)	–(–5)	W	–(–5)	–(–5)	–(10+)
482	सिलोंडी	429.71	2,988(654)	P(1),M(2), PUC(1)	PHC(1)	W	PO	Wednesday	–(10+)
483	नैगई	436.93	1,050(223)	P(1)	–(–5)	W,N	–(–5)	–(–5)	–(10+)
484	किसगी	186.87	123(24)	–(–5)	–(–5)	W	–(–5)	–(–5)	–(10+)
485	करोंदी	309.13	..	..	वीरान	..	..	..	..
486	हरदुवा	359.48	335(60)	–(–5)	–(5–10)	W	–(5–10)	–(5–10)	–(10+)
487	गूदा	332.51	682(102)	P(1)	–(5–10)	W	–(5–10)	–(5–10)	–(10+)
488	भैंसवाही	358.10	200(30)	–(–5)	–(5–10)	W	–(–5)	–(5–10)	–(10+)
489	मूड़ीखेड़ा	745.15	48(7)	–(–5)	–(5–10)	R	–(–5)	–(5–10)	–(10+)
490	दादरसिहुंडी	654.51	410(76)	P(1)	–(10+)	W	–(–5)	–(10+)	–(10+)
491	छीतापाल	642.11	104(21)	–(–5)	–(5–10)	W	–(–5)	–(5–10)	–(10+)
492	मारा सिहुंडी	604.86	122(26)	–(–5)	–(5–10)	W	–(–5)	–(5–10)	–(5–10)
493	झारापानी	322.23	214(37)	–(–5)	–(5–10)	W,N	–(–5)	–(5–10)	–(10+)
494	पाली	339.11	652(131)	P(1)	–(5–10)	W	PO	–(5–10)	–(10+)
495	मझगवाँ	424.52	165(24)	–(–5)	–(5–10)	W	–(–5)	–(5–10)	–(10+)
496	मुखास	516.70	168(34)	–(–5)	–(10+)	W,N	–(5–10)	–(10+)	–(10+)
497	दसरमन	929.97	2,627(508)	P(1),M(1), PUC(1)	–(10+)	W	PO	Tuesday	–(5–10)
498	सुनतरा	206.92	282(61)	–(–5)	–(10+)	W	–(–5)	–(–5)	–(5–10)
499	गोपालपुर	342.26	578(91)	P(1)	–(10+)	W	–(–5)	–(–5)	–(10+)
500	घाना	220.78	458(82)	–(–5)	(–10+)	W	–(–5)	–(–5)	–(10+)

ग्राम तक पहुंचने का मार्ग	निकटतम नगर एवं उसकी दूरी (कि.मी..) में	बिजली की सुविधा	मुख्य खाद्यान्न	भूमि उपयोग (अर्थात भूमि उपयोग की विभिन्न किस्तों के क्षेत्र हेक्टेयर में निकटतम दशमलव के दो स्थान तक) Land use (i.e. area under different types of Land use in hectares rounded upto 2 decimal places)					टिप्पणी धार्मिक, ग्राम का नाम ऐतिहासिक अथवा पुरातत्व महत्व के स्थल सहित	
				वन	साधनों से सिंचित	गैर सिंचित	खेती के लिये उपलब्ध बन्जर (गोचर और बारागाहों सहित)	खेती के लिये अनुपलब्ध		
Approach to village	Nearest town and distance (in kms)	Power supply	Staple food	Forest	Irrigated by source	Unirrigated	Culturable waste (including gauchar and groves)	Area not available for cultivation	Remarks including any place of religious, historical or archaeological interest	Name of Village
11	12	13	13	14	16	17	18	19	20	2
KR	Sihora (42)	..	Wheat, Rice	31.89	0.10	155.47	78.53	12.54	..	Tilaman
PR	Sihora (39)	ED, EAg	Wheat, Rice	..	5.27W, 6.40R	346.31	33.23	38.50	M(1)	Silondi
KR	Sihora (40)	ED, EAg	Wheat, Rice	87.33	2.08W	159.83	154.53	33.16	M(1)	Naigai
KR	Sihora (42)	..	Wheat, Rice	69.82	0.16W	55.79	41.25	19.85	..	Kisagi
..	..	..	..	..	Uninhabited	..	..	..	..	Karondi
KR	Sihora (37)	..	Wheat, Rice	64.41	0.15	144.27	136.41	14.24	..	Harduwa
KR	Sihora (36)	..	Wheat, Rice	17.32	..	197.02	42.88	75.29	..	Guda
KR	Sihora (37)	..	Wheat, Rice	37.73	..	79.62	174.67	66.08	..	Bhainswahi
KR	Sihora (40)	..	Kodo, Kutki	336.35	..	24.13	157.35	227.32	..	Mudikhera
KR	Sihora (43)	..	Wheat, Rice	97.93	..	289.19	111.82	155.57	..	Dadarsihudi
KR	Sihora (50)	..	Rice, Kodo	311.01	..	69.22	39.31	222.57	..	Chhitapal
KR	Sihora (50)	..	Rice, Kodo	277.80	..	50.82	198.44	77.80	..	Marsihudi
KR	Sihora (44)	..	Wheat, Rice	32.17	..	86.83	71.08	132.15	..	Jharapani
KR	Sihora (50)	..	Wheat, Rice	97.28	1.21	131.95	90.80	17.87	..	Pali
KR	Sihora (52)	..	Wheat, Rice	177.04	..	84.63	124.42	38.43	..	Majhgawan
KR	Sihora (54)	..	Wheat, Rice	65.14	..	114.98	196.74	139.84	..	Mukhas
PR	Sihora (32)	ED, EAg	Wheat, Rice	187.18	64.58	531.95	92.86	53.40	..	Dashraman
KR	Sihora (34)	..	Wheat, Rice	11.65	..	85.94	79.82	29.51	..	Suntara
KR	Sihora (36)	..	Wheat, Rice	..	0.08	228.52	71.26	42.40	..	Gopalpur
KR	Sihora (34)	..	Wheat, Rice	..	0.04	177.39	36.64	6.71	..	Ghana

स्थानीय कोड नम्बर	ग्राम का नाम	ग्राम का कुल क्षेत्रफल (हेक्टेयर में)	कुल जनसंख्या एवं परिवारों की संख्या	उपलब्ध जन-सुविधाएं (यदि ग्राम में सुविधाएं उपलब्ध नहीं है तो कालम में (–) डैश लगाया गया है और उसके बाद ही कोष्ठक में ग्राम से जितनी दूरी पर सुविधाएं उपलब्ध हैं मोटे तौर पर वह दूरी इस प्रकार दर्ज की गई है –5 कि.मी.,5–10 कि. मी. तक या 10+ कि.मी.) Amenities available (if not available within the village, a dash (—) is shown in the column and next to it in brackets, the distance in broad ranges viz–5 kms, 5-10 kms and 10+kms of the nearest place where the facility is available is given).						
Location code number	Name of Village	Total area of the village (in hectares)	Total population and number of households	शैक्षणिक Educational	चिकित्सा Medical	पीने का पानी Drinking water (Potable)	डाक और तार Post and Telegraph	बाजार/हाट का दिन/कि दिन यदि कोई हो Day or days of the market/ hat if any	संचार व्यवस्था (बस स्टाप, रेलवे स्टेशन,जल-मार्ग) Communications(Bus-stop-railway station water way)
1	2	3	4	5	6	7	8	9	10
501	बम्होरी	163.66	186(35)	–(–5)	–(10+)	W,R	–(–5)	–(–5)	–(5–10)
502	लालपुर	198.40	414(73)	P(1)	–(10+)	W,R	–(5–10)	–(5–10)	–(10+)
503	खाम्हा	520.30	730(140)	P(1)	–(10+)	W	–(–5)	–(–5)	–(5–10)
504	करही	136.17	415(70)	P(1)	–(10+)	W	–(–5)	–(–5)	–(5–10)
505	बिजौरा	223.43	3(1)	–(–5)	–(10+)	W	–(–5)	–(–5)	–(5–10)
506	गनयारी	171.26	..	..	वीरान	..	..	..	..
507	अंतरवेद	150.69	2,494(415)	P(1), M(1)	–(10+)	W	PO	Monday	–(5–10)
508	अमगवां	123.43	31(5)	–(–5)	–(10+)	W	–(–5)	–(–5)	–(5–10)
509	कुसमी	244.65	..	..	वीरान	..	..	..	..
510	टिकरिया	283.03	..	..	वीरान	..	..	..	..
511	सचुली	244.85	291(64)	P(1)	–(–5)	W,R	–(–5)	–(5–10)	–(–5)
512	खिरैनी खुर्द	323.64	239(48)	–(–5)	–(–5)	W,R	–(–5)	–(5–10)	–(–5)
513	घनगवां	263.72	578(103)	P(1)	–(–5)	W	–(–5)	–(10+)	–(–5)
514	खिरैनी कलां	164.18	659(109)	P(1)	PHC(1)	W	PO	–(5–10)	BS
515	अतरिया	186.26	195(36)	–(–5)	–(–5)	W,R	–(–5)	–(5–10)	–(–5)
516	दिवरी	795.84	450(85)	P(1)	–(–5)	W	–(–5)	–(10+)	–(–5)
517	मझगवां	777.25	5,821(1,130)	P(3),M(2), PUC(1)	PHC(1),FPC(1), CWC(1)	W,HP	PO&T	Thursday	BS
518	भटुली	194.79	427(75)	P(1)	–(–5)	W	–(–5)	–(–5)	–(–5)
519	सिंघुली	245.18	1,299(234)	P(1),M(1)	–(–5)	W,HP	PO	Tuesday	BS
520	कुढ़रा	315.00	864(168)	P(1)	–(–5)	W	–(–5)	–(–5)	–(–5)

Amenities and Land use — Sihora Tahsil

ग्राम तक पहुंचने का मार्ग	निकटतम नगर एवं उसकी दूरी (कि.मी..) में	बिजली की सुविधा	मुख्य खाद्यान्न	भूमि उपयोग (अर्थात भूमि उपयोग की विभिन्न किस्तों के क्षेत्र हेक्टेयर में निकटतम दशमलव के दो स्थान तक) Land use(i.e. area under different types of Land use in hectares rounded upto 2 decimal places)					टिप्पणी धार्मिक, ग्राम का नाम ऐतिहासिक अथवा पुरातत्व महत्व के स्थल सहित	
				वन	साधनों से सिंचित	गैर सिंचित	खेती के लिये उपलब्ध बन्जर (गोचर और बारागाहों सहित)	खेती के लिये अनुपलब्ध		
Approach to village	Nearest town and distance (in kms)	Power supply	Staple food	Forest	Irrigated by source	Unirrigated	Culturable waste (including gauchar and groves)	Area not available for cultivation	Remarks including *any place of* religious, historical or archaeological interest	Name of Village
11	12	13	13	14	16	17	18	19	20	2
KR	Sihora (32)	..	Wheat, Rice	0.42	..	114.63	40.51	8.10	..	Bamhori
KR	Sihora (30)	..	Wheat, Rice	..	22.19	35.54	29.45	111.22	..	Lalpur
KR	Sihora (32)	..	Wheat, Rice	2.99	11.86GC, O.25W	335.46	120.51	49.33	..	Khamha
KR	Sihora (30)	..	Wheat, Rice	..	14.93O	108.74	9.42	3.08	..	Karhi
KR	Sihora (30)	..	Wheat, Rice	..	1.45W	131.59	29.97	60.42	..	Bijaura
..	..	..	..	..	Uninhabited	..	..	..	..	Ganyari
KR	Sihora (29)	..	Wheat, Rice	..	..	124.84	12.97	12.88	..	Antarwed
KR	Sihora (29)	..	Wheat, Rice	..	..	26.42	34.59	62.42	..	Amgawan
..	..	..	..	..	Uninhabited	..	..	..	..	Kusmi
..	..	..	..	..	Uninhabited	..	..	..	..	Tikariya
KR	Sihora (26)	..	Wheat, Rice	..	1.01O	162.72	68.98	12.14	..	Sachuli
KR	Sihora (25)	..	Wheat, Rice	..	1.02W	127.58	69.78	125.26	..	Khirhani Khurd
KR	Sihora (26)	..	Wheat, Rice	..	..	224.25	27.36	12.11	..	Dhangawan
PR	Sihora (24)	..	Wheat, Rice	..	..	94.48	56.70	13.00	..	Khiruni Kalan
PR	Sihora (24)	..	Wheat, Rice	..	..	50.77	118.89	16.60	..	Atariya
KR	Sihora (27)	..	Wheat, Rice	86.12	..	372.65	260.15	76.92	..	Diwari
PR	Sihora (17)	ED, EAg	Wheat, Rice	..	16.67	662.68	18.70	79.20	N(50),M(11)	Majhagawan
KR	Sihora (19)	..	Wheat, Rice	..	1.91	178.29	8.05	6.54	T(1)	Bhatuli
PR	Sihora (20)	ED, EAg	Wheat, Rice	..	2.40	206.33	28.86	7.59	T(1)	Singhuli
KR	Sihora (21)	..	Wheat, Rice	..	..	198.67	18.81	97.52	..	Budhara

स्थानीय ग्राम का कोड नम्बर	ग्राम का नाम	ग्राम का कुल क्षेत्रफल (हेक्टेयर में)	कुल जनसंख्या एवं परिवारों की संख्या	उपलब्ध जन-सुविधाएं (यदि ग्राम में सुविधाएं उपलब्ध नहीं है तो कालम में (-) डैश लगाया गया है और उसके बाद ही कोष्ठक में ग्राम से जितनी दूरी पर सुविधाएं उपलब्ध हैं मोटे तौर पर वह दूरी इस प्रकार दर्ज की गई है -5 कि.मी., 5-10 कि. मी. तक या 10+ कि.मी.) Amenities available (if not available within the village, a dash (—) is shown in the column and next to it in brackets, the distance in broad ranges viz-5 kms, 5-10 kms and 10+kms of the nearest place where the facility is available is given).						
Location code number	Name of Village	Total area of the village (in hectares)	Total population and number of households	शैक्षणिक Educational	चिकित्सा Medical	पीने का पानी Drinking water (Potable)	डाक और तार Post and Telegraph	बाजार/हाट का दिन/के दिन यदि कोई हो Day or days of the market/ hat if any	संचार व्यवस्था (बस स्टाप, रेलवे स्टेशन, जल-मार्ग) Communications (Bus-stop-railway station water way)
1	2	3	4	5	6	7	8	9	10
521	बुढ़री	286.35	492(100)	P(1)	-(5-10)	W	-(-5)	-(-5)	-(-5)
522	तिघरा	243.60	547(95)	P(1)	-(10+)	W,HP	-(-5)	-(10+)	-(-5)
523	कुसयारी	354.60	607(119)	P(1)	-(5-10)	W	-(-5)	-(5-10)	-(-5)
524	भनपुरा	168.23	232(41)	P(1)	-(-5)	W,HP	-(-5)	-(-5)	-(-5)
525	नुंजा	222.58	630(116)	-(-5)	-(5-10)	W,HP	-(-5)	-(5-10)	-(-5)
526	नुनजी	182.33	286(58)	P(1)	-(5-10)	W	PO	-(5-10)	BS
527	निपनिया	360.09	..	..	वीरान	..	..	..	..
528	सरोली	160.06	1,548(333)	P(1),M(1)	-(-5)	W	-(-5)	-(-5)	BS
529	जुनवानी	340.90	522(90)	P(1)	-(5-10)	W,R	-(5-10)	-(5-10)	-(5-10)
530	कचनारी	111.90	530(96)	P(1)	-(5-10)	W,R	-(5-10)	-(5-10)	-(5-10)
531	पिपरिया	624.45	182(35)	-(-5)	-(5-10)	W	-(5-10)	-(5-10)	-(5-10)
532	ढकरवाह	394.53	793(170)	P(1),M(1)	-(5-10)	W	-(5-10)	-(5-10)	-(5-10)
533	खभरा	237.31	888(163)	P(1)	-(5-10)	W	-(5-10)	-(5-10)	-(5-10)
534	दरोली कलां	426.76	461(85)	P(1)	-(10+)	W	-(5-10)	-(10+)	-(-5)
535	घुघरा	419.91	264(51)	P(1)	-(10+)	W,R	-(-5)	-(10+)	BS
536	पड़रिया कलां	418.61	712(125)	P(1)	-(10+)	W,k	-(-5)	-(5-10)	-(-5)
537	दरोली खुर्द	196.18	184(33)	-(-5)	-(10+)	R	-(5-10)	-(10+)	-(-5)
538	किवलारी	159.51	628(107)	P(1)	-(10+)	W	-(5-10)	-(10+)	-(-5)
539	परसवारा	235.35	382(79)	P(1)	-(10+)	W	-(5-10)	-(10+)	-(-5)
540	मढ़ा	235.32	852(173)	P(1),M(1)	-(10+)	W	-(5-10)	(10+)-	-(-5)

ग्राम तक पहुंचने का मार्ग	निकटतम नगर एवं उसकी दूरी (कि.मी..) में	बिजली की सुविधा	मुख्य खाद्यान्न	भूमि उपयोग (अर्थात भूमि उपयोग की विभिन्न किस्मों के क्षेत्र हेक्टेयर में निकटतम दशमलव के दो स्थान तक) Land use (i.e. area under different types of Land use in hectares rounded upto 2 decimal places)					टिप्पणी धार्मिक, ग्राम का नाम ऐतिहासिक अथवा पुरातत्व महत्व के स्थल सहित	
				वन	साधनों से सिंचित	गैर सिंचित	खेती के लिये उपलब्ध बन्जर (गोचर और बारागाहों सहित)	खेती के लिये अनुपलब्ध	Remarks including any place of religious, historical or archaeological interest	Name of Village
Approach to village	Nearest town and distance (in kms)	Power supply	Staple food	Forest	Irrigated by source	Unirrigated	Culturable waste (including gauchar and groves)	Area not available for cultivation		
11	12	13	13	14	16	17	18	19	20	2
KR	Sihora (22)	..	Wheat, Rice	..	..	179.46	15.30	91.59	..	Budhari
PR	Sihora (11)	ED, EAg	Wheat, Rice	..	2.92	227.43	4.62	8.63	M(3),T(1)	Tighara
PR	Sihora (10)	ED, EAg	Wheat, Rice	..	5.87	312.88	20.22	15.63	..	Kusayari
KR	Sihora (13)	ED, EAg	Wheat, Rice	..	6.17W, 3.18TK	148.25	7.26	3.37	..	Bhanpura
PR	Sihora (10)	ED, EAg	Wheat, Rice	..	5.23	79.38	13.97	124.00	M(1)	Nunja
PR	Sihora (12)	ED, EAg	Wheat, Rice	..	5.23	96.34	77.14	3.62	M(1),T(1)	Nunji
..	..	..	..	..	Uninhabited	..	..	..	..	Nipaniya
PR	Sihora (15)	ED, EAg	Wheat, Rice	..	7.24W	119.67	23.61	9.54	..	Sarauli
KR	Sihora (14)	..	Wheat, Rice	..	..	274.15	52.92	13.83	T(1)	Junwani
KR	Sihora (19)	..	Wheat, Rice	..	..	105.58	2.09	4.23	T(1)	Kachnari
KR	Sihora (15)	ED, EAg	Wheat, Rice	..	0.08W	589.06	23.86	11.45	..	Pipriya
PR	Sihora (14)	ED, EAg	Wheat, Rice	..	..	379.98	8.10	6.45	T(1),M(1)	Dhakarwah
KR	Sihora (17)	..	Wheat, Rice	..	..	159.46	34.49	43.36	..	Khabhara
KR	Sihora (11)	..	Wheat, Rice	..	..	139.21	114.31	173.24	..	Darauli Kalan
KR	Sihora (11)	..	Wheat, Rice	..	0.47O	229.44	139.20	50.80	..	Ghughara
KR	Sihora (16)	EAg	Wheat, Rice	65.71	0.79O	33.74	155.45	162.92	..	Padariya Kalan
KR	Sihora (11)	..	Rice, Kodo	..	..	150.04	35.95	10.19	..	Daroli Khurd
KR	Sihora (14)	..	Wheat, Rice	..	0.03O	128.74	21.45	9.29	..	Kiwlari
FP	Sihora (14)	..	Wheat, Rice	2.01	0.26O	170.03	43.60	19.45	..	Paraswara
FP	Sihora (14)	..	Wheat, Rice	2.01	0.26O	173.20	43.60	16.25	..	Madha

स्थानीय ग्राम का ग्राम कोड नम्बर	ग्राम का कुल क्षेत्रफल (हेक्टेयर में)	कुल जनसंख्या एवं परिवारों की संख्या	उपलब्ध जन-सुविधाएं (यदि ग्राम में सुविधाएं उपलब्ध नहीं है तो कालम में (–) डैश लगाया गया है और उसके बाद ही कोष्ठक में ग्राम से जितनी दूरी पर सुविधाएं उपलब्ध हैं मोटे तौर पर वह दूरी इस प्रकार दर्ज की गई है –5 कि.मी.,5–10 कि. मी. तक या 10+ कि.मी.) Amenities available (if not available within the village, a dash (—) is shown in the column and next to it in brackets, the distance in broad ranges viz.–5 kms, 5-10 kms and 10+kms of the nearest place where the facility is available is given).					
Location code number	Name of Village	Total area of the village (in hectares)	Total population and number of households	शैक्षणिक Educational	चिकित्सा Medical	पीने का पानी Drinking water (Potable)	डाक और तार Post and Telegraph	बाजार/हाट का दिन/कि दिन यदि कोई हो Day or days of the market/ hat if any	संचार व्यवस्था (बस स्टाप, रेलवे स्टेशन, जल-मार्ग) Communications(Bus-stop-railway station water way)
1	2	3	4	5	6	7	8	9	10
541	मोहला	331.89	1,125(240)	P(1)	–(5–10)	W	–(5–10)	–(–5)	–(–5)
542	घनगवां	603.34	1,334(271)	P(1)	O(1)	W	PO	Thursday	BS
543	हरदुवा कलां	1,060.80	1,519(254)	P(1)	–(5–10)	W	–(–5)	–(–5)	–(–5)
544	जुजावल	954.93	1,071(197)	P(1)	–(–5)	W	–(–5)	–(–5)	(5–10)
545	निमास	714.82	1,544(287)	P(1)	–(–5)	W	PO	–(–5)	–(5–10)
546	तिलेहरी	372.73	187(38)	–(–5)	–(–5)	W	–(–5)	–(–5)	–(5–10)
547	कछारगांव	409.57	508(96)	–(–5)	–(–5)	W	–(–5)	–(–5)	–(–5)
548	अमोच	625.72	783(148)	P(1)	–(10+)	W	–(–5)	–(–5)	–(–5)
549	पड़रेही	165.34	81(16)	–(–5)	–(5–10)	W	–(–5)	–(–5)	–(–5)
550	राखी	565.15	1,058(207)	P(1)	–(5–10)	W	–(–5)	–(–5)	–(–5)
551	कुवां रै	416.02	54(12)	–(–5)	–(5–10)	W	–(5–10)	–(5–10)	–(–5)
552	कुंवा	635.25	1,739(317)	P(1), M(1)	–(5–10)	W	PO	Tuesday	BS
553	भिड़की	294.11	..	..	वीरान	..	..	..	..
554	खड़रा	427.41	433(79)	–(–5)	–(10+)	W	–(–5)	–(–5)	BS
555	सलैया	381.76	290(58)	–(–5)	–(10+)	W	–(–5)	–(–5)	–(–5)
556	मुहनियां	422.31	674(110)	P(1)	–(5–10)	W	–(5–10)	–(5–10)	–(5–10)
557	नीमखेड़ा	927.20	1,077(214)	P(1)	–(5–10)	W	–(–5)	–(–5)	–(5–10)
558	बड़खेरा	203.75	506(96)	P(1)	–(5–10)	W	–(–5)	–(–5)	–(5–10)
559	पटुरिया	272.90	513(109)	P(1)	–(5–10)	W	–(5–10)	–(5–10)	–(5–10)
560	पिपरिया	396.04	844(145)	P(1)	–(–5)	W	–(–5)	–(–5)	–(–5)

ग्राम तक पहुंचने का मार्ग	निकटतम नगर एवं उसकी दूरी (कि.मी..) में	बिजली की सुविधा	मुख्य खाद्यान्न	भूमि उपयोग (अर्थात भूमि उपयोग की विभिन्न किस्मों के क्षेत्र हेक्टेयर में निकटतम दशमलव के दो स्थान तक) Land use(i.e. area under different types of Land use in hectares rounded upto 2 decimal places)					टिप्पणी धार्मिक, ग्राम का नाम ऐतिहासिक अथवा पुरातत्व महत्व के स्थल सहित	
				वन	साधनों से सिंचित	गैर सिंचित	खेती के लिये उपलब्ध बन्जर (गोचर और बारागाहो सहित)	खेती के लिये अनुपलब्ध		
Approach to village	Nearest town and distance (in kms)	Power supply	Staple food	Forest	Irrigated by source	Unirrigated	Culturable waste (including gauchar and groves)	Area not available for cultivation	Remarks including any place of religious, historical or archaeological interest	Name of Village
11	12	13	13	14	16	17	18	19	20	2
PR	Sihora (10)	..	Wheat, Rice	49.87	5.12	202.02	48.25	26.63	M(1)	Mohala
PR	Sihora (12)	..	Wheat, Rice	180.44	1.37	296.60	87.78	37.15	M(3), N(1)	Dhangawan
PR	Sihora (12)	..	Wheat, Rice	2.10	4.60	674.06	194.52	185.52	M(2), T(1)	Harduwa Kalan
KR	Sihora (16)	..	Wheat, Rice	89.62	23 21	503.80	306.59	36.71	..	Jujawal
KR	Sihora (14)	..	Wheat, Rice	65.87	10.45	235.97	343.62	58.91	..	Nimas
KR	Sihora (15)	..	Wheat, Rice	47.32	5.00	149.80	164.03	6.58	..	Tilehari
KR	Sihora (14)	..	Wheat, Rice	68.50	0.07	116.40	175.26	49.34	..	Kachhargaon
KR	Sihora (12)	..	Wheat, Rice	192.37	1.74	289.76	127.35	14.50	..	Amoch
KR	Sihora (17)	..	Wheat, Rice	..	50.00G,C	49.04	32.42	33.88	..	Padrehi
KR	Sihora (16)	.	Wheat, Rice	174.97	3.00W	237.76	145.93	3.49	..	Rakhi
KR	Sihora (19)	..	Wheat, Rice	298.81	17.00G,C	43.78	54.52	1.91	..	Kuwa Ryt.
PR	Sihora (14)	..	Wheat, Rice	27.64	22.00W	307.86	243.19	34.56	M(1),T(1), N(4)	Kuwa
..	..	..	..	..	Uninhabited	..	..	..	..	Bhidki
PR	Sihora (13)	..	Wheat, Rice	..	..	148.54	248.89	29.98	..	Khadara
PR	Sihora (12)	..	Wheat, Rice	102.29	..	140.66	130.59	8.22	T(1)	Salaiya
PR	Sihora (22)	AE	Wheat, Rice	6.87	109.72	99.21	76.41	130.10	M(2),T(3)	Muhaniya
KR	Sihora (23)	..	Wheat, Rice	58.23	54.03	244.46	298.32	272.16	..	Neemkheda
KR	Sihora (22)	..	Wheat, Rice	..	53.08G,C	66.92	42.72	41.03	..	Badkhera
KR	Sihora (20)	..	Wheat, Rice	..	5.78G,C	112.21	105.83	49.08	..	Paturiya
PR	Sihora (19)	..	Wheat, Rice	..	121.02GC	104.32	105.82	64.88	M(1)	Pipariya

स्थानीय कोड नम्बर	ग्राम का नाम	ग्राम का कुल क्षेत्रफल (हेक्टेयर में)	कुल जनसंख्या एवं परिवारों की संख्या	उपलब्ध जन-सुविधाएं (यदि ग्राम में सुविधाएं उपलब्ध नहीं है तो कालम में (–) डैश लगाया गया है और उसके बाद ही कोष्ठक में ग्राम से जितनी दूरी पर सुविधाएं उपलब्ध हैं मोटे तौर पर वह दूरी इस प्रकार दर्ज की गई है –5 कि.मी.,5–10 कि. मी. तक या 10+ कि.मी.) Amenities available (if not available within the village, a dash (—) is shown in the column and next to it in brackets, the distance in broad ranges viz–5 kms, 5-10 kms and 10+kms of the nearest place where the facility is available is given).						
Location code number	Name of Village	Total area of the village (in hectares)	Total population and number of households	शैक्षणिक Educational	चिकित्सा Medical	पीने का पानी Drinking water (Potable)	डाक और तार Post and Telegraph	बाजार/हाट का दिन/के दिन यदि कोई हो Day or days of the market/ hat if any	संचार व्यवस्था (बस स्टाप, रेलवे स्टेशन,जल-मार्ग) Communications(Bus-stop-railway station water way)
1	2	3	4	5	6	7	8	9	10
561	भटगवां	267.03	499(83)	P(1)	–(5–10)	W	–(–5)	–(–5)	–(–5)
562	दिवरी	388.29	1,896(385)	P(1),M(1)	MH	W,HP	PO	Tuesday	–(5–10)
563	किवलारी	271.20	75(16)	–(–5)	–(10+)	W	–(–5)	–(–5)	–(–5)
564	भरदा	255.90	613(121)	P(1)	–(10+)	W,HP	–(–5)	–(–5)	–(–5)
565	बड़खेड़ा	531.31	1,429(268)	P(1)	–(10+)	W,HP	–(–5)	–(–5)	–(–5)
566	मवई	1,228.71	1,503(297)	P(1),M(2)	D(1),H(1)	W	PO	Saturday	BS
567	सल्हना	132.01	66(10)	–(–5)	–(–5)	W	–(–5)	–(–5)	–(–5)
568	चरगवां	642.47	1,833(356)	P(1)	–(–5)	W	–(–5)	–(–5)	–(–5)
569	पाली	828.97	380(76)	–(–5)	–(5–10)	W	–(–5)	–(–5)	–(–5)
570	गुड़ियापुरा	278.05	228(46)	–(–5)	–(5–10)	W	–(–5)	–(–5)	–(–5)
571	पहरूवा	413.99	469(90)	P(1)	–(5–10)	W	–(–5)	–(–5)	–(–5)
572	सुनाई	253.47	164(33)	–(–5)	–(5–10)	W	–(–5)	–(–5)	–(–5)
573	खिरैनी	838.04	1,320(256)	P(1),M(1)	–(5–10)	W	PO	–(5–10)	–(5–10)
574	गुगलई	152.52	..	..	वीरान	..	..	..	..
575	मझगवां	96.52	..	..	वीरान	..	..	..	..
576	घूरी	953.90	1,547(309)	P(1),M(1)	–(–5)	W	–(–5)	–(–5)	–(–5)
577	बंधी	593.60	1,045(207)	P(1)	–(–5)	W	–(–5)	–(–5)	–(–5)
578	कोड़िया	1,790.29	2,677(528)	P(2),M(1)	D(1),PHC(1)	W	PO	Thursday	BS
579	घनवाही	551.51	508(93)	P(1)	–(–5)	W	–(–5)	–(–5)	–(–5)
580	साल्हेभार	233.84	754(30)	–(–5)	–(5–10)	W	–(–5)	–(5–10)	–(5–10)

ग्राम तक पहुंचने का मार्ग	निकटतम नगर एवं उसकी दूरी (कि.मी..) में	बिजली की सुविधा	मुख्य खाद्यान्न	भूमि उपयोग (अर्थात भूमि उपयोग की विभिन्न किस्तों के क्षेत्र हेक्टेयर में निकटतम दशमलव के दो स्थान तक) Land use(i.e. area under different types of Land use in hectares rounded upto 2 decimal places)					टिप्पणी धार्मिक, ग्राम का नाम ऐतिहासिक अथवा पुरातत्व महत्व के स्थल सहित	
				वन	साधनों से सिंचित	गैर सिंचित	खेती के लिये उपलब्ध बन्जर (गोचर और चारागाही सहित)	खेती के लिये अनुपलब्ध		
Approach to village	Nearest town and distance (in kms)	Power supply	Staple food	Forest	Irrigated by source	Unirrigated	Culturable waste (including gauchar and groves)	Area not available for cultivation	Remarks including any place of religious, historical or archaeological interest	Name of Village
11	12	13	13	14	16	17	18	19	20	2
KR	Sihora (22)	..	Wheat, Rice	6.19	..	83.37	107.70	69.77	..	Bhatgawan
PR	Sihora (34)	..	Wheat, Rice	..	6.67W, 61.66O	272.86	27.96	19.14	M(1)	Diwari
PR	Sihora (34)	EAg	Wheat, Rice	0.72	2.02W, 57.32GC	147.55	47.86	15.73	..	Kiwalari
PR	Sihora (34)	EAg	Wheat, Rice	..	30.21W	183.15	33.17	9.37	..	Bharda
PR	Sihora (34)	ED, EAg	Wheat, Rice	31.32	8.32W 33.53GC	282.12	139.09	36.93	..	Badkhera
PR	Sihora (42)	..	Wheat, Rice	..	13.14W 1.22GC	573.77	189.50	451.08	T(2)	Mawai
PR	Sihora (42)	..	Wheat, Rice	..	7.79W	82.25	32.20	9.77	..	Salhana
PR	Sihora (42)	..	Wheat, Rice	..	13.31W 196.35GC	229.59	175.90	27.32	T(1)	Chargawan
KR	Sihora (40)	..	Wheat, Rice	6.99	14.13R	264.93	108.79	434.13	..	Pali
KR	Sihora (40)	..	Wheat, Rice	..	0.16W	93.14	20.59	164.16	..	Gudiyapura
KR	Sihora (39)	..	Wheat, Rice	1.77	6.45R	331.80	53.84	20.13	..	Pahruwa
KR	Sihora (38)	..	Wheat, Rice	..	..	196.44	50.39	6.64	..	Sunai
KR	Sihora (34)	ED, EAg	Wheat,	10.27	23.79R, 12.51W	512.04	260.79	18.64	..	Khirahari
..	..	..	..	..	Uninhabited	..	..	..	..	Gugalai
..	..	..	..	..	Uninhabited	..	..	..	..	Majhgawan
KR	Sihora (33)	..	Wheat, Rice	29.97	71.40	589.63	248.10	14.80	..	Dhari
KR	Sihora (32)	..	Wheat, Rice	63.23	9.14	423.21	83.58	14.44	..	Bandhi
PR	Sihora (37)	ED, EAg	Wheat, Rice	153.67	3.46GC, 29.08	689.03	472.57	442.48	N(2), T(1)	Kaudiya
PR	Sihora (34)	..	Rice	98.06	21.90GC	145.68	192.27	93.60	..	Dhanwahi
KR	Sihora (29)	..	Wheat, Rice	18.62	..	82.00	71.12	62.10	..	Salheabhar

स्थानीय ग्राम कोड नम्बर — ग्राम का नाम — ग्राम का कुल क्षेत्रफल (हेक्टेयर में) — कुल जनसंख्या एवं परिवारों की संख्या

उपलब्ध जन-सुविधाएं (यदि ग्राम में सुविधाएं उपलब्ध नहीं है तो कालम में (–) डैश लगाया गया है और उसके बाद ही कोष्ठक में ग्राम से जितनी दूरी पर सुविधाएं उपलब्ध हैं, मोटे तौर पर वह दूरी इस प्रकार दर्ज की गई है –5 कि.मी.,5–10 कि. मी. तक या 10+ कि.मी.)

Amenities available (if not available within the village, a dash (—) is shown in the column and next to it in brackets, the distance in broad ranges viz–5 kms, 5-10 kms and 10+kms of the nearest place where the facility is available is given).

Location code number	Name of Village	Total area of the village (in hectares)	Total population and number of households	शैक्षणिक Educational	चिकित्सा Medical	पीने का पानी Drinking water (Potable)	डाक और तार Post and Telegraph	बाजार/हाट का दिन/के दिन यदि कोई हो Day or days of the market/ hat if any	संचार व्यवस्था (बस स्टाप, रेलवे स्टेशन, जल-मार्ग) Communications(Bus-stop-railway station water way)
1	2	3	4	5	6	7	8	9	10
581	भगनवारा	439.89	566(115)	P(1)	–(–5)	W	–(–5)	–(–5)	–(5–10)
582	दिवरीभार	259.69	155(27)	–(–5)	–(–5)	W	–(–5)	–(–5)	–(–5)
583	छितवारा	403.40	143(30)	–(–5)	–(–5)	W	–(–5)	–(–5)	–(–5)
584	टिकरिया	148.20	644(117)	–(–5)	–(–5)	W	–(–5)	–(–5)	–(–5)
585	तिहारी	671.31	813(172)	P(1)	–(5–10)	W	–(–5)	–(–5)	–(–5)
586	छीता पहाड़ी	234.85	110(24)	–(–5)	–(5–10)	W	–(–5)	–(–5)	–(–5)
587	बिचुवा	216.15	628(117)	P(1)	–(–5)	W	–(–5)	–(–5)	–(–5)
588	पड़वार	1,633.95	1,719(313)	P(1)	–(–5)	W	–(–5)	–(–5)	–(–5)
589	सिहुडी	505.99	599(103)	P(1)	–(–5)	W	–(–5)	–(–5)	–(–5)
590	छपरा	1,096.93	1,971(406)	P(1)	–(5–10)	W,HP	PO	–(5–10)	–(5–10)
591	सलैया	823.29	728(145)	P(1)	–(5–10)	W	–(–5)	–(5–10)	–(5–10)
592	दिवरी	340.23	141(20)	–(–5)	–(5–10)	W	–(–5)	–(–5)	–(5–10)
593	इमलिया	580.23	1,218(284)	P(1)	–(10+)	W	–(–5)	–(–5)	–(5–10)
594	कारी पाथर	192.07	652(135)	P(1)	–(10+)	W	–(–5)	–(–5)	–(5–10)
595	डहुली	454.64	599(130)	–(–5)	–(10+)	W	–(–5)	–(–5)	–(–5)
596	मढ़ाना	664.64	444(95)	P(1)	–(10+)	W	–(–5)	–(–5)	–(–5)
597	डुंगरिया	437.39	360(67)	P(1)	–(–5)	W	–(–5)	–(–5)	–(–5)
598	मटवारा	678.32	1,296(259)	P(1)	–(5–10)	W,R	–(–5)	–(–5)	–(–5)
599	बंधी	456.33	1,545(331)	P(1), M(1)	–(5–10)	W,R	PO	Monday	R,S,BS
600	भेड़ा	404.24	535(101)	P(1)	–(–5)	W	–(–5)	–(–5)	–(–5)

ग्राम तक पहुंचने का मार्ग	निकटतम नगर एवं उसकी दूरी (कि.मी..) में	बिजली की सुविधा	मुख्य खाद्यान्न	भूमि उपयोग (अर्थात भूमि उपयोग की विभिन्न किस्मों के क्षेत्र हेक्टेयर में निकटतम दशमलव के दो स्थान तक) Land use(i.e. area under different types of Land use in hectares rounded upto 2 decimal places)					टिप्पणी धार्मिक, ग्राम का नाम ऐतिहासिक अथवा पुरातत्व महत्व के स्थल सहित	
				वन	साधनों से सिंचित	गैर सिंचित	खेती के लिये उपलब्ध बन्जर (गोचर और बारागाहों सहित)	खेती के लिये अनुपलब्ध		
Approach to village	Nearest town and distance (in kms)	Power supply	Staple food	Forest	Irrigated by source	Unirrigated	Culturable waste (including gauchar and groves)	Area not available for cultivation	Remarks including any place of religious, historical or archaeological interest	Name of Village
11	12	13	13	14	16	17	18	19	20	2
KR	Sihora (29)	EAg	Wheat, Rice	83.88	2.75W	162.20	175.03	16.03	..	Bhaganwara
KR	Sihora (34)	EAg	Wheat, Rice	37.83	5.05	142.16	71.50	3.15	..	Diwaribhar
KR	Sihora (30)	EAg	Wheat, Rice	102.85	1.00	157.04	131.91	10.60	..	Chhitawara
KR	Sihora (27)	..	Wheat, Rice	9.16	1.03	111.06	20.67	6.28	..	Tikariya
PR	Sihora (26)	EAg, EO	Wheat	88.98	2.27	260.77	235.83	83.46	..	Tihari
KR	Sihora (28)	..	Kodo, Rice	43.98	..	71.14	112.84	6.89	..	ChhitaPahadi
KR	Sihora (30)	ED, EAg	Wheat, Rice	5.21	1.56	164.74	41.17	3.47	..	Bichuwa
KR	Sihora (23)	EAg, EO	Wheat, Rice	314.94	6.50W, 10.01GC	742.71	515.60	44.19	..	Padwar
PR	Sihora (20)	..	Wheat, Rice	22.93	0.66W	376.56	88.28	17.56	..	Sihudi
PR	Sihora (17)	..	Wheat, Rice	196.24	0.19	435.78	296.49	168.23	..	Chhapara
PR	Sihora (22)	EAg, EO	Wheat, Rice	197.40	2.21W, 48.38GC	378.34	152.12	44.84	..	Salaiya
KR	Sihora (19)	..	Wheat, Rice	100.72	2.14W	95.79	97.60	43.98	..	Diwari
KR	Sihora (26)	..	Wheat, Rice	19.76	18.73O, 63.66W	302.92	146.81	28.35	N(1)	Imaliya
KR	Sihora (28)	..	Wheat, Rice	0.27	43.74O, 0.28W	86.27	44.06	17.45	..	Kari Pathar
KR	Sihora (28)	EAg	Wheat, Rice	0.35	25.19GC, 30.81W	176.65	81.32	140.32	..	Dahuli
KR	Sihora (28)	..	Wheat, Rice	17.60	12.69	234.59	225 53	174.23	..	Madhana
KR	Sihora (28)	..	Wheat, Rice	46.89	4.87W	230.88	146.55	8.20	T(1)	Dungariya
PR	Sihora (28)	..	Wheat, Rice	31.88	..	458.20	157.51	30.73	M(1)	Matwara
PR	Sihora (25)	..	Wheat, Rice	..	8.57	365.73	56.70	25.33	..	Bandhi
KR	Sihora (25)	ED, EAg	Wheat, Rice	..	8.53, 20.31	237.98	121.24	16.18	T(1)	Bheda

स्थानीय ग्राम का कोड नम्बर	ग्राम का नाम	ग्राम का कुल क्षेत्रफल (हेक्टेयर में)	कुल जनसंख्या एवं परिवारों की संख्या	उपलब्ध जन-सुविधाएं (यदि ग्राम में सुविधाएं उपलब्ध नहीं है तो कालम में (–) डैश लगाया गया है और उसके बाद ही कोष्ठक में ग्राम से जितनी दूरी पर सुविधाएं उपलब्ध हैं मोटे तौर पर वह दूरी इस प्रकार दर्ज की गई है –5 कि.मी., 5–10 कि. मी. तक या 10+ कि.मी.) Amenities available (if not available within the village, a dash (—) is shown in the column and next to it in brackets, the distance in broad ranges viz–5 kms, 5-10 kms and 10+kms of the nearest place where the facility is available is given).					
				शैक्षणिक	चिकित्सा	पीने का पानी	डाक और तार	बाजार/हाट का दिन/के दिन यदि कोई हो	संचार व्यवस्था (बस स्टाप, रेलवे स्टेशन, जल-मार्ग)
Location code number	Name of Village	Total area of the village (in hectares)	Total population and number of households	Educational	Medical	Drinking water (Potable)	Post and Telegraph	Day or days of the market/ hat if any	Communications (Bus-stop-railway station water way)
1	2	3	4	5	6	7	8	9	10
601	घुघरी	153.99	95(21)	–(–5)	–(–5)	W	–(–5)	–(–5)	–(–5)
602	स्लीमनाबाद	504.74	2,852(539)	P(1),M(2), PUC(1)	MH(1)	W	PO & Phone	Friday	BS,RS
603	हरदुवा	316.30	249(44)	–(–5)	–(–5)	W	–(–5)	–(–5)	–(–5)
604	खुड़ावल	261.77	74(13)	–(–5)	–(–5)	W	–(–5)	–(–5)	–(–5)
605	सलैया	646.53	693(144)	P(1)	–(5–10)	W,HP	–(5–10)	–(5–10)	–(5–10)
606	उत्तमपुर	816.97	418(74)	P(1)	–(5–10)	W,HP	–(–5)	–(5–10)	–(5–10)
607	छपरा	186.56	5(4)	–(–5)	–(–5)	W	–(–5)	–(–5)	–(–5)
608	तिवरी	292.47	2,981(552)	P(1),M(1), PUC(1)	H(1)	W	PO	Tuesday	BS
609	डुगरहाई	220.23	171(28)	–(–5)	–(–5)	W	–(–5)	–(–5)	–(–5)
610	नैगवां	351.48	243(46)	–(–5)	–(–5)	W,T	–(–5)	–(–5)	–(–5)
611	लखनवारा	349.04	1,097(225)	P(1)	–(–5)	W	–(–5)	–(–5)	–(–5)
612	गुदरी	689.94	1,035(203)	P(1)	–(–5)	W	–(5–10)	–(5–10)	–(5–10)
613	लिगरी	399.23	840(160)	P(1)	–(–5)	W	–(–5)	–(–5)	–(–5)
614	रितुवा	331.31	3(1)	–(–5)	–(5–10)	F	–(–5)	–(5–10)	–(5–10)
615	खम्हरिया	323.61	426(87)	–(–5)	–(5–10)	W	–(–5)	–(5–10)	–(5–10)
616	संसारपुर	521.74	1,053(216)	P(1)	–(5–10)	W	–(–5)	–(5–10)	–(5–10)
617	सरसवाही	539.01	1,142(229)	P(1)	MH(1)	W	–(–5)	–(–5)	–(–5)
618	धरवारा	867.50	1,757(345)	P(1),M(1)	–(–5)	W	PO	–(–5)	–(–5)
619	शिवराजपुर	324.28	..	..	वीरान	..	..	..	..
620	कुसेरा	345.85	124(20)	–(–5)	–(5–10)	W	–(–5)	–(5–10)	–(5–10)

ग्राम तक पहुंचने का मार्ग	निकटतम नगर एवं उसकी दूरी (कि.मी.) में	बिजली की सुविधा	मुख्य खाद्यान्न	भूमि उपयोग (अर्थात भूमि उपयोग की विभिन्न किस्मों के क्षेत्र हेक्टेयर में निकटतम दशमलव के दो स्थान तक) Land use (i.e. area under different types of Land use in hectares rounded upto 2 decimal places)					टिप्पणी धार्मिक, ग्राम का नाम ऐतिहासिक अथवा पुरातत्व महत्व के स्थल सहित	
				वन	साधनों से सिंचित	गैर सिंचित	खेती के लिये उपलब्ध बन्जर (गोचर और चारागाहों सहित)	खेती के लिये अनुपलब्ध		
Approach to village	Nearest town and distance (in kms)	Power supply	Staple food	Forest	Irrigated by source	Unirrigated	Culturable waste (including gauchar and groves)	Area not available for cultivation	Remarks including any place of religious, historical or archaeological interest	Name of Village
11	12	13	13	14	16	17	18	19	20	2
KR	Sihora (24)	EAg	Wheat, Rice	..	2.98O,	108.18	39.53	3.30	M(1)	Ghughari
PR	Sihora (23)	EA	Wheat, Rice	9.00	13.93W, 46.17O	206.85	186.82	41.97	N(50), C(1),M(3)	Slimanabad
KR	Sihora (24)	EAg	Wheat, Rice	..	25.00W	101.32	143.00	46.98	..	Harduwa
KR	Sihora (25)	..	Wheat, Rice	23.73	24 56O	124 23	75.43	13.82	T(1), M(1)	Khudawal
KR	Sihora (33)	ED, EAg	Wheat, Rice	45 79	9.12	289.80	74.62	227.20	..	Salaiya
KR	Sihora (34)	EAg	Wheat, Rice	158.83	170.59	218.94	28.94	239.67	..	Uttampur
KR	Sihora (32)	EAg	Wheat, Rice	22.07	0.75	36.43	92.04	35.27	..	Chhapara
PR	Sihora (26)	EA	Wheat, Rice	7.02	14.52	253.33	11.78	5.82	..	Tiwari
KR	Sihora (31)	EAg	Kodo, Kutki	36.49	1.62	107.06	42.68	32.38	..	Dugarhai
PR	Sihora (31)	..	Rice, Kodo	25.28	..	254 43	60.41	11.36	..	Naigawan
KR	Sihora (29)	EAg	Rice, Kodo	13.08	1.67	235.84	87.78	10.67	..	Lakhanwara
KR	Sihora (33)	..	Rice, Wheat	54.38	6.24	490.53	122.05	16.74	..	Gudari
KR	Murwara(25)	ED, EAg	Wheat	..	81.32	274.34	15 86	27.71	..	Ligari
KR	Murwara(25)	..	Wheat	..	..	225.86	56.72	48.73	..	Rituwa
KR	Murwara(27)	..	Rice, Kodo	28.83	6.03	265.17	11.63	11.95	..	Khamhariya
KR	Murwara(28)	..	Rice, Kodo	80.63	..	406.31	15.86	18.94	..	Sansarpur
KR	Sihora (24)	..	Wheat, Rice	49.40	..	353.68	121.25	14.68	..	Saraswahi
KR	Sihora (24)	..	Wheat, Rice	6.94	1.66GC	549.17	196.90	112.83	T(1), N(1)	Dharwara
..	..	..	..	..	Uninhabited	..	..	..	..	Shivrajpur
KR	Sihora (29)	..	Wheat, Rice	10.14	..	48.77	140.98	145.96	..	Kusera

स्थानीय कोड नम्बर	ग्राम का नाम	ग्राम का कुल क्षेत्रफल (हेक्टेयर में)	कुल जनसंख्या एवं परिवारों की संख्या	उपलब्ध जन-सुविधाएं (यदि ग्राम में सुविधाएं उपलब्ध नहीं है तो कालम में (–) डैश लगाया गया है और उसके बाद ही कोष्ठक में ग्राम से जितनी दूरी पर सुविधाएं उपलब्ध हैं मोटे तौर पर वह दूरी इस प्रकार दर्ज की गई है –5 कि.मी.,5–10 कि. मी. तक या 10+ कि.मी.) Amenities available (if not available within the village, a dash (—) is shown in the column and next to it in brackets, the distance in broad ranges viz–5 kms, 5-10 kms and 10+kms of the nearest place where the facility is available is given).						
Location code number	Name of Village	Total area of the village (in hectares)	Total population and number of households	शैक्षणिक Educational	चिकित्सा Medical	पीने का पानी Drinking water (Potable)	डाक और तार Post and Telegraph	बाजार/हाट का दिन/के दिन यदि कोई हो Day or days of the market/ hat if any	संचार व्यवस्था (बस स्टाप, रेलवे स्टेशन, जल-मार्ग) Communications(Bus-stop-railway station water way)
1	2	3	4	5	6	7	8	9	10
621	बिजैया	212.43	268(50)	–(–5)	–(–5)	W	–(–5)	–(5–10)	–(5–10)
622	टिकरिया	298.20	116(21)	–(–5)	–(5–10)	W	–(–5)	–(–5)	–(5–10)
623	बनहोनी	264.62	50(8)	–(–5)	–(5–10)	W	–(–5)	–(5–10)	–(5–10)
624	झिरिया	397.48	180(26)	–(–5)	–(–5)	W	–(–5)	–(5–10)	–(5–10)
625	भूला	406.99	664(124)	P(1)	–(–5)	W	PO	–(5–10)	–(5–10)
626	चपुहला	383.79	226(43)	–(–5)	–(–5)	W	–(–5)	–(5–10)	–(5–10)
627	जजनगरा	585.80	124(23)	–(–5)	–(5–10)	W	–(–5)	–(5–10)	–(5–10)
628	घुन्सा	548.80	..	..	वीरान	..	..	..	..
629	बडखेरा	600.79	754(118)	P(1)	–(5–10)	W	–(–5)	–(5–10)	–(5–10)
630	पडरभटा	563.34	1,406(288)	P(1),M(1)	–(5–10)	W	PO	–(5–10)	–(5–10)
631	महागवां	541.91	895(169)	P(1)	–(5–10)	W	–(–5)	–(5–10)	–(5–10)
632	पौनिया	792.74	1,769(322)	P(1)	–(5–10)	W	–(5–10)	Thursday	BS
633	पौड़ी	466.88	210(43)	–(–5)	–(5–10)	W	–(5–10)	–(–5)	–(–5)
634	पिपरिया	397.48	107(21)	–(–5)	–(5–10)	W	–(5–10)	–(–5)	–(5–10)
635	नवलिया	265.78	63(9)	–(5–10)	–(10+)	W	–(10+)	–(10+)	–(5–10)
636	अमहटा	235.61	..	..	वीरान	..	..	..	..
637	दुरघटी पिपरिया	350.61	230(34)	–(–5)	–(5–10)	W	–(5–10)	–(5–10)	–(–5)
638	खिरसाऊ	438.38	177(33)	–(–5)	–(10+)	W	–(5–10)	–(5–10)	–(5–10)
639	सेलारपुर	360.72	506(83)	P(1)	–(10+)	W	–(5–10)	–(5–10)	–(5–10)
640	उमरिया	455.37	175(38)	–(–5)	–(10+)	W	–(5–10)	–(5–10)	–(5–10)

Amenities and Land use

Sihora Tahsil

ग्राम तक पहुंचने का मार्ग	निकटतम नगर एवं उसकी दूरी (कि.मी..) में	बिजली की सुविधा	मुख्य खाद्यान्न	भूमि उपयोग (अर्थात भूमि उपयोग की विभिन्न किस्मों के क्षेत्र हेक्टेयर में निकटतम दशमलव के दो स्थान तक) Land use (i.e. area under different types of Land use in hectares rounded upto 2 decimal places)					टिप्पणी धार्मिक, ग्राम का नाम ऐतिहासिक अथवा पुरातत्व महत्व के स्थल सहित	
				वन	साधनों से सिंचित	गैर सिंचित	खेती के लिये उपलब्ध बन्जर (गोचर और बारागाहों सहित)	खेती के लिये अनुपलब्ध	Remarks including any place of religious, historical or archaeological interest	
Approach to village	Nearest town and distance (in kms)	Power supply	Staple food	Forest	Irrigated by source	Unirrigated	Culturable waste (including gauchar and groves)	Area not available for cultivation		Name of Village
11	12	13	13	14	16	17	18	19	20	2
KR	Sihora (33)	..	Jowar, Mize	45.84	..	119.63	41.11	5.85	..	Bijaiya
KR	Sihora (33)	..	Kodo, Jowar	50.54	..	72.35	164.74	10.57	..	Tikariya
KR	Sihora (36)	..	Kodo, Jowar	62.74	..	62.42	104.43	35.03	..	Banhoni
KR	Sihora (37)	..	Kodo, Jowar	3.64	..	88.36	140.60	164.88	..	Jhiriya
KR	Sihora (31)	..	Kodo, Jowar	39.44	..	275.69	76.59	15.27	N(1)	Bhula
KR	Sihora (33)	..	Kodo, Jowar	9.06	..	123.32	163.03	88.38	..	Chapuhala
KR	Sihora (35)	..	Kodo, Jowar	3.17	..	81.10	213.22	288.31	..	Jajnagra
..	..	..	..	..	Uninhabited	..	..	..	..	Ghuna
KR	Sihora (40)	EAg	Wheat, Rice	69.44	..	392.82	119.54	18.99	..	Bad Khera
KR	Sihora (40)	EAg	Wheat, Rice	106.76	..	336.74	67.70	52.14	N(1)	Padar Bhata
KR	Sihora (40)	..	Wheat, Rice	91.87	1.26W	310.81	126.96	11.01	T(1)	Mahagawan
KR	Murwara(15)	EAg	Wheat, Rice	11.39	192.58	396.87	107.39	84.51	..	Paunlya
KR	Murwara(15)	..	Wheat, Rice	64.94	0.10W, 13.99GC	152.81	229.99	5.05	..	Pondi
KR	Murwara(18)	..	Wheat, Rice	104.48	..	61.21	222.39	9.40	..	Pipariya
KR	Murwara(20)	..	Wheat, Rice	58.03	..	37.20	84.23	86.32	..	Nawaliya
..	..	..	..	..	Uninhabited	..	..	..	..	Amhata
KR	Murwara(19)	..	Wheat, Rice	7.65	16.40	145.22	121.79	59.55	..	Durghati Pipariya
KR	Murwara(24)	..	Wheat, Rice	37.72	..	156.11	150.80	93.75	..	Khirsaru
KR	Murwara(24)	..	Wheat, Rice	0.52	12.29	96.78	55.90	195.23	..	Sailarpur
KR	Murwara(24)	..	Wheat, Rice	7.87	..	213.52	58.22	175.76	..	Umariya

स्थानीय ग्राम कोड नम्बर	ग्राम का नाम	ग्राम का कुल क्षेत्रफल (हेक्टेयर में)	कुल जनसंख्या एवं परिवारों की संख्या	उपलब्ध जन-सुविधाएं (यदि ग्राम में सुविधाएं उपलब्ध नहीं है तो कालम में (–) चिह्न लगाया गया है और उसके बाद ही कोष्ठक में ग्राम से जितनी दूरी पर सुविधाएं उपलब्ध हैं मोटे तौर पर वह दूरी इस प्रकार दर्ज की गई है –5 कि.मी.,5–10 कि. मी. तक या 10+ कि.मी.) Amenities available (if not available within the village, a dash (—) is shown in the column and next to it in brackets, the distance in broad ranges viz–5 kms, 5-10 kms and 10+kms of the nearest place where the facility is available is given).						
Location code number	Name of Village	Total area of the village (in hectares)	Total population and number of households	शैक्षणिक Educational	चिकित्सा Medical	पीने का पानी Drinking water (Potable)	डाक और तार Post and Telegraph	बाजार/हाट का दिन/के दिन यदि कोई हो Day or days of the market/ hat if any	संचार व्यवस्था (बस स्टाप, रेलवे स्टेशन, जल-मार्ग) Communications(Bus-stop-railway station water way)
1	2	3	4	5	6	7	8	9	10
641	कनौजा	500.28	276(49)	–(–5)	–(10+)	W	–(5–10)	–(5–10)	–(5–10)
642	भितरीगढ़	1,017.11	174(30)	–(–5)	–(10+)	W	–(5–10)	–(5–10)	–(5–10)
643	मोहनपानी	304.52	..	..	वीरान	..	..	..	..
644	डुगरगांव	363.16	..	..	वीरान	..	..	..	..
645	कोपोड़बारा	745.79	67(13)	–(5–10)	–(5–10)	W	–(5–10)	–(–5)	–(5–10)
646	भलवारा	1,039.96	164(30)	–(5–10)	–(5–10)	W	–(5–10)	–(–5)	–(5–10)
647	तूमन	787.75	..	..	वीरान	..	..	..	..
648	बिचुवा	300.81	456(58)	–(–5)	–(–5)	W	–(–5)	–(5–10)	–(–5)
649	खम्हरिया	1,035.06	1,675(303)	P(1)	D(1)	W	PO	–(5–10)	BS
650	कुदरा	814.59	370(72)	P(1)	–(–5)	W	–(–5)	–(5–10)	–(–5)
651	आमाझोल	621.72	411(77)	P(1)	–(5–10)	W	–(5–10)	–(5–10)	–(5–10)
652	महुदा	280.48	298(66)	P(1)	–(–5)	R	–(–5)	–(–5)	–(–5)
653	मेर	271.84	..	..	वीरान	..	..	..	..
654	पहरूवा	192.66	1,547(336)	P(1),M(1)	PHC(1)	W	PO	–(–5)	BS
655	दिवरी	277.60	519(105)	P(1)	–(–5)	W	–(–5)	–(–5)	–(–5)
656	सिघनपुरी	699.81	337(62)	P(1)	–(–5)	W	–(–5)	–(–5)	–(–5)
657	सलैया	372.92	288(55)	P(1)	–(–5)	W	–(–5)	–(–5)	–(–5)
658	खमतरा	655.64	1,347(254)	P(1)	PHC(1)	W,HP	–(–5)	Wednesday	BS
659	खैरानी	1,056.04	60(9)	–(–5)	–(–5)	N	–(5–10)	–(–5)	–(–5)
660	भोपार	576.99	207(39)	–(–5)	–(5–10)	W	–(5–10)	–(5–10)	–(5–10)

ग्राम तक पहुंचने का मार्ग	निकटतम नगर एवं उसकी दूरी (कि.मी.) में	बिजली की सुविधा	मुख्य खाद्यान्न	भूमि उपयोग (अर्थात भूमि उपयोग की विभिन्न किस्मों के क्षेत्र हेक्टेयर में निकटतम दशमलव के दो स्थान तक) Land use(i.e. area under different types of Land use in hectares rounded upto 2 decimal places)					टिप्पणी धार्मिक, ऐतिहासिक अथवा पुरातत्व महत्व के स्थलों सहित	ग्राम का नाम
				वन	साधनों से सिंचित	गैर सिंचित	खेती के लिये उपलब्ध बन्जर (गोचर और चारागाहों सहित)	खेती के लिये अनुपलब्ध		
Approach to village	Nearest town and distance (in kms)	Power supply	Staple food	Forest	Irrigated by source	Unirrigated	Culturable waste (including gauchar and groves)	Area not available for cultivation	Remarks including any place of religious, historical or archaeological interest	Name of Village
11	12	13	14	15	16	17	18	19	20	2
KR	Murwara(24)	..	Wheat, Rice	10.77	1.76R	90.59	197.76	199.40	..	Kanauja
KR	Murwara(24)	..	Wheat, Rice	7.73	4.79TK	38.89	93.71	871.99	..	Bhitarigarh
..	..	..	..	..	Uninhabited	..	..	..	..	Mohanpani
..	..	..	..	..	Uninhabited	..	..	..	..	Dugargawan
KR	Sihora (67)	..	Wheat, Rice	0.66	..	65.40	42.49	637 24	..	Kopodabra
KR	Sihora (65)	..	Wheat, Rice	4.90	..	234.01	243.65	557.40	..	Bhalwara
..	..	..	..	..	Uninhabited	..	..	..	..	Tuman
KR	Sihora (59)	..	Wheat, Rice	..	..	225.52	44.19	31.10	..	Bichuwa
PR	Sihora (59)	..	Wheat, Rice	..	20.03	613.47	162.27	239.29	..	Khamhariya
KR	Sihora (59)	..	Wheat, Rice	40.03	..	428.91	296.72	48.93	..	Kudara
KR	Sihora (60)	..	Wheat, Rice	..	..	123.04	408.57	90.11	...	Amajhal
KR	Sihora (58)	..	Wheat, Rice	0.54	..	200.74	64.85	14.35	..	Mahuda
..	..	..	..	..	Uninhabited	..	..	..	..	Mer
PR	Sihora (54)	..	Wheat, Rice	..	..	162.83	8.75	21.08	..	Paharuwa
KR	Sihora (54)	..	Wheat, Rice	..	..	171.11	82.77	23.72	T(1)	Diwari
KR	Sihora (56)	..	Wheat, Rice	120.25	..	174.70	232.70	172.16	..	Singhanpuri
KR	S hora (55)	..	Wheat, Rice	0.39	..	247.51	45.61	79.41	..	Salaiya
PR	Sihora (54)	..	Wheat, Rice	..	14.32W	291.55	193.56	156.21	M(11)	Khamtara
KR	Sihora (57)	..	Wheat, Rice	56.34	..	71.37	332.97	595.36	..	Khairani
KR	Sihora (60)	..	Wheat, Rice	109.36	..	111.57	164.75	191.31	..	Bhopar

स्थानीय कोड नम्बर	ग्राम का नाम	ग्राम का कुल क्षेत्रफल (हेक्टेयर में)	कुल जनसंख्या एवं परिवारों की संख्या

उपलब्ध जन-सुविधाएं (यदि ग्राम में सुविधाएं उपलब्ध नहीं है तो कालम में (–) डैश लगाया गया है और उसके बाद ही कोष्ठक में ग्राम से जितनी दूरी पर सुविधाएं उपलब्ध हैं मोटे तौर पर वह दूरी इस प्रकार दर्ज की गई है –5 कि.मी.,5–10 कि. मी. तक या 10+ कि.मी.)

Amenities available (if not available within the village, a dash (—) is shown in the column and next to it in brackets, the distance in broad ranges viz–5 kms, 5-10 kms and 10+ kms of the nearest place where the facility is available is given).

Location code number	Name of Village	Total area of the village (in hectares)	Total population and number of households	शैक्षणिक Educational	चिकित्सा Medical	पीने का पानी Drinking water (Potable)	डाक और तार Post and Telegraph	बाजार/हाट का दिन/के दिन यदि कोई हो Day or days of the market/ hat if any	संचार व्यवस्था (बस स्टाप, रेलवे स्टेशन, जल-मार्ग) Communications(Bus stop-railway station water way)
1	2	3	4	5	6	7	8	9	10
661	कुदरी	453.88	212(36)	–(–5)	–(10+)	W	–(5–10)	–(10+)	–(10+)
662	हरदुवा	683.73	131(25)	–(–5)	–(10+)	W	–(5–10)	–(10+)	–(10+)
663	अतरिया	319.45	287(62)	P(1)	–(10+)	W	–(5–10)	–(10+)	–(10+)
664	सरां	177.07	102(18)	P(1)	–(10+)	W	–(–5)	–(10+)	–(10+)
665	बनगवां	196.35	..	..	वीरान	..	..	..	..
666	पिपरिया	365.77	442(87)	–(–5)	–(10+)	W,R	–(–5)	–(–5)	–(10+)
667	कोड़ो	221.00	129(28)	–(–5)	–(10+)	W	–(–5)	–(–5)	–(10+)
668	कटरिया	366.43	331(75)	P(1), M(1)	–(10+)	W,R	PO	Thursday	–(10+)
669	सरई	450.22	364(76)	–(–5)	–(10+)	W,R	–(–5)	–(–5)	–(10+)
670	बिलगड़ा	526.16	213(44)	–(–5)	–(10+)	W,R	–(–5)	–(–5)	–(10+)
671	ऊमरपानी	281.07	159(32)	–(–5)	–(10+)	W	–(–5)	–(–5)	(–10+)
672	छाहर	455.42	224(36)	–(–5)	–(10+)	W	–(5–10)	–(5–10)	–(10+)
673	महगवां	589.62	444(88)	P(1)	–(10+)	W	–(5–10)	–(5–10)	–(10+)
674	देगवां	266.07	328(67)	–(–5)	–(10+)	W	–(5–10)	–(5–10)	–(10+)
675	बांध	362.75	458(82)	P(1)	–(–5)	W	–(–5)	–(–5)	–(–5)
676	हर्रई	263.50	368(65)	P(1)	–(–5)	W	–(–5)	–(–5)	–(–5)
677	सिवनी	223.27	99(18)	–(–5)	–(–5)	W	–(–5)	–(–5)	–(–5)
678	तिलमन	338.82	582(106)	P(1)	–(–5)	W	–(–5)	–(–5)	–(–5)
679	पिंडरई	509.44	1,556(307)	P(2), M(1)	–(–5)	W	PO	–(–5)	–(–5)
680	पिपरिया	363.04	568(97)	P(1)	–(–5)	W	–(–5)	–(–5)	–(–5)

Amenities and Land use — Sihora Tahsil

ग्राम तक पहुंचने का मार्ग	निकटतम नगर एवं उसकी दूरी (कि.मी.) में	बिजली की सुविधा	मुख्य खाद्यान्न	भूमि उपयोग (अर्थात भूमि उपयोग की विभिन्न किस्मों के क्षेत्र हेक्टेयर में निकटतम दशमलव के दो स्थान तक) Land use(i.e. area under different types of Land use in hectares rounded upto 2 decimal places)					टिप्पणी धार्मिक, ऐतिहासिक अथवा पुरातत्व महत्व के स्थलों सहित	ग्राम का नाम
				वन	साधनों से सिंचित	गैर सिंचित	खेती के लिये उपलब्ध बन्जर (गोचर और चारागाहों सहित)	खेती के लिये अनुपलब्ध		
Approach to village	Nearest town and distance (in kms)	Power supply	Staple food	Forest	Irrigated by source	Unirrigated	Culturable waste (including gauchar and groves)	Area not available for cultivation	Remarks including any place of religious. historical or archaeological interest	Name of Village
11	12	13	14	15	16	17	18	19	20	2
KR	Sihora (65)	..	Wheat, Rice	82.12	..	65.17	171.46	135.13	..	Kudari
KR	Sihora (65)	..	Wheat, Rice	322.95	..	37.75	150.89	172.14	..	Harduwa
KR	Sihora (68)	..	Wheat, Rice	44.75	..	90.67	37.58	146.45	..	Atariya
KR	Sihora (67)	..	Wheat, Rice	3.05	..	108.82	52.53	12.67	..	Sarra
..	..	..	..	..	Uninhabited	..	..	..	..	Bangawan
KR	Sihora (69)	..	Wheat, Rice	3.01	..	219.27	98.59	44.90	..	Pipariya
KR	Sihora (67)	..	Wheat, Rice	2.91	..	91.47	46.91	79.71	..	Kodo
KR	Sihora (69)	..	Wheat, Rice	83.36	..	103.90	113.57	65.60	..	Katariya
KR	Sihora (69)	..	Wheat, Rice	0.97	..	175.27	246.93	27.05	..	Sarai
KR	Sihora (71)	..	Wheat, Rice	16.17	..	87.16	390.70	32.13	..	Bilgada
KR	Sihora (73)	..	Wheat, Rice	41.25	..	150.15	74.47	15.20	..	Umarpani
KR	Sihora (75)	..	Wheat, Rice	135.82	..	290.14	103.32	16.14	..	Chhahar
KR	Sihora (76)	..	Wheat, Rice	283.77	..	228.79	48.32	28.74	..	Mahgawan
KR	Sihora (77)	..	Wheat, Rice	43.73	..	186.59	..	35.75	..	Degawan
KR	Sihora (35)	..	Wheat, Rice	..	0.51W	240.61	71.87	49.76	..	Bandh
KR	Sihora (36)	..	Wheat, Rice	..	..	158.24	38.31	66.95	..	Harrai
KR	Sihora (35)	..	Wheat, Rice	..	..	146.82	68.42	8.03	..	Seoni
KR	Sihora (36)	..	Wheat, Rice	..	..	241.22	82.70	14.90	..	Tilman
KR	Sihora (35)	..	Wheat, Rice	..	0.10W	369.42	87.21	52.71	..	Pindari
KR	Sihora (36)	..	Wheat, Rice	49.78	..	162.65	100.30	50.31	..	Pipariya

स्थानीय कोड नम्बर	ग्राम का नाम	ग्राम का कुल क्षेत्रफल (हेक्टेयर में)	कुल जनसंख्या एवं परिवारों की संख्या	उपलब्ध जन-सुविधाएं (यदि ग्राम में सुविधाएं उपलब्ध नहीं है तो कालम में (–) डैश लगाया गया है और उसके बाद ही कोष्ठक में ग्राम से जितनी दूरी पर सुविधाएं उपलब्ध हैं मोटे तौर पर वह दूरी इस प्रकार दर्ज की गई है –5 कि.मी.,5–10 कि. मी. तक या 10+ कि.मी.) Amenities available (if not available within the village, a dash (—) is shown in the column and next to it in brackets, the distance in broad ranges viz–5 kms, 5–10 kms and 10+kms of the nearest p'ace where the facility is available is given).						
Location code number	Name of Village	Total area of the village (in hectares)	Total population and number of households	शैक्षणिक Educational	चिकित्सा Medical	पीने का पानी Drinking water (Potable)	डाक और तार Post and Telegraph	बाजार/हाट का दिन/कि दिन यदि कोई हो Day or days of the market/ hat if any	संचार व्यवस्था (बस स्टाप, रेलवे स्टेशन, जल-मार्ग) Communications(Bus-stop-railway station water way)
1	2	3	4	5	6	7	8	9	10
681	बम्होरी	434.51	..	..	वीरान	..	..	..	..
682	सगौना	419.76	702(143)	P(1)	–(–5)	W	–(–5)	–(–5)	–(–5)
683	कोठी	1,707.38	802(142)	P(1)	–(5–10)	W	–(5–10)	–(5–10)	–(5–10)
684	ठिर्री	381.88	1,011(161)	P(1)	–(–5)	W,R	–(–5)	–(–5)	–(–5)
685	पड़रिया	75.62	..	..	वीरान	..	..	..	..
686	झिन्ना	584.14	299(51)	–(–5)	–(–5)	W	–(–5)	–(–5)	–(–5)
687	परासी	372.50	..	..	वीरान	..	..	..	..
688	अकोना	230.49	..	..	वीरान	..	..	..	..
689	बरेली	180.47	851(169)	P(1)	–(–5)	W,R	–(–5)	Tuesday	BS
690	ढीमर खेड़ा	566.47	1,011(218)	P(1),M(1)	PHC(1)	W,R	PO & Phone	–(–5)	BS
691	रामपुर	19.40	110(30)	–(–5)	–(–5)	W,R	–(–5)	–(–5)	–(–5)
692	खरहटा	720.53	36(3)	–(5–10)	–(10+)	N	–(10+)	–(10+)	–(5–10)
693	अमहटा	786.14	..	..	वीरान	..	..	..	..
694	जिर्री	1,225.02	688(134)	P(1)	–(10+)	W	–(10+)	–(10+)	–(10+)
695	दिहरी	689.32	311(55)	–(–5)	–(10+)	W	–(10+)	–(10+)	–(10+)
696	विजौरी	437.90	276(48)	–(–5)	–(–5)	W	–(5–10)	–(10+)	–(5–10)
697	परसेल	468.44	98(22)	–(5–10)	–(10+)	N	–(5–10)	–(5–10)	–(5–10)
698	जामुनचुवा	390.91	104(19)	–(5–10)	–(10+)	W	–(5–10)	–(10+)	–(5–10)
699	रोझन	465.56	212(36)	–(–5)	–(5–10)	W	–(5–10)	–(5–10)	–(5–10)
700	भमका	165.63	275(66)	–(–5)	–(5–10)	W	–(5–10)	–(5–10)	–(5–10)

ग्राम तक पहुंचने का मार्ग	निकटतम नगर । और उसकी दूरी (कि.मी.) में	बिजली की सुविधा	मुख्य खाद्यान्न	भूमि उपयोग (अर्थात भूमि उपयोग की विभिन्न किस्तों के क्षेत्र हेक्टेयर में निकटतम दशमलव के दो स्थान तक) Land use(i.e. area under different types of Land use in hectares rounded upto 2 decimal places)					टिप्पणी धार्मिक, ऐतिहासिक अथवा पुरातत्व महत्व के स्थलों सहित	ग्राम का नाम
				वन	साधनों से सिंचित	गैर सिंचित	खेती के लिये उपलब्ध बन्जर (गोचर और चारागाहों सहित)	खेती के लिये अनुपलब्ध		
Approach to village	Nearest town and distance (in kms)	Power supply	Staple food	Forest	Irrigated by source	Unirrigated	Culturable waste (including gauchar and groves)	Area not available for cultivation	Remarks including any place of religious, historical or archaeological interest	Name of Village
11	12	13	14	15	16	17	18	19	20	2
..	..	..	..	..	Uninhabited	..	..	..	..	Bamhaori
KR	Sihora (37)	..	Wheat, Rice	..	..	158.15	118.72	142.89	..	Sagaona
KR	Sihora (39)	..	Wheat, Rice	..	..	382.13	293.56	1,031.69	..	Kothi
KR	Sihora (32)	..	Wheat, Rice	..	..	259.20	77.51	45.17	..	Thirri
..	..	..	..	..	Uninhabited	..	..	..	..	Padariya
KR	Sihora (34)	..	Wheat, Rice	76.13	..	250.60	226.24	31.17	..	Jhinna
..	..	..	..	..	Uninhabited	..	..	..	..	Parasi
..	..	..	..	..	Uninhabited	..	..	..	..	Akouna
PR	Sihora (32)	..	Wheat, Rice	..	..	87.00	38.08	55.39	..	Barely
PR	Sihora (32)	..	Wheat, Rice	..	..	379.52	154.26	32.69	..	Dhimar Kheda
KR	Sihora (33)	..	Wheat, Rice	..	..	4.60	7.87	6.93	..	Rampur
KR	Sihora (53)	..	Maize, Jowar	..	..	2.48	106.51	611.54	..	Kharhata
..	..	..	..	..	Uninhabited	..	..	..	..	Amahata
KR	Sihora (50)	..	Rice, Maize	14.80	..	213.34	248.17	748.71	..	Jirri
KR	Sihora (49)	..	Rice, Maize	14.08	..	93.90	230.63	350.71	..	Dihari
KR	Sihora (48)	..	Rice, Maize	80.96	..	105.16	175.40	76.38	..	Bijouri
KR	Sihora (44)	..	Maize, Kodo	105.05	..	40.67	288.07	34.65	..	Parsel
KR	Sihora (48)	..	Maize, Kodo	163.31	..	50.41	174.99	2.20	..	Jamunchuwa
KR	Sihora (44)	..	Rice, Maize	70.75	..	115.10	174.97	104.74	..	Rojhan
PR	Sihora (43)	..	Rice, Wheat	..	..	57.08	90.73	17.82	M(1), T(1)	Bhamka

स्थानीय कोड नम्बर	ग्राम का नाम	ग्राम का कुल क्षेत्रफल (हेक्टेयर में)	कुल जनसंख्या एवं परिवारों की संख्या	उपलब्ध जन-सुविधाएं (यदि ग्राम में सुविधाएं उपलब्ध नहीं है तो कालम में (–) डैश लगाया गया है और उसके बाद ही कोष्ठक में ग्राम से जितनी दूरी पर सुविधाएं उपलब्ध है मोटे तौर पर वह दूरी इस प्रकार दर्ज की गई है –5 कि.मी.,5–10 कि. मी. तक या 10+ कि.मी.) Amenities available (if not available within the village, a dash (—) is shown in the column and next to it in brackets, the distance in broad ranges viz.–5 kms, 5–10 kms and 10+kms of the nearest place where the facility is available is given).						
				शैक्षणिक	चिकित्सा	पीने का पानी	डाक और तार	बाजार/हाट का दिन/के दिन यदि कोई हो	संचार व्यवस्था (बस स्टाप, रेलवे स्टेशन, जल-मार्ग)
Location code number	Name of Village	Total area of the village (in hectares)	Total population and number of households	Educational	Medical	Drinking water (Potable)	Post and Telegraph	Day or days of the market/ hat if any	Communications(Bus-stop-railway station water way)
1	2	3	4	5	6	7	8	9	10
701	नाथू खेड़ा	155.98	..	..	वीरान	..	..	..	..
702	पटना	358.15	65(13)	–(–5)	–(5–10)	W	–(–5)	–(5–10)	–(–5)
703	किवलारी	190.40	16(4)	–(–5)	–(5–10)	W	–(–5)	–(5–10)	–(–5)
704	पिपरिया	530.67	2,036(397)	P(1),M(1), PUC(1)	–(5–10)	W	PO	–(5–10)	BS
705	दियागढ़	329.41	141(29)	–(5–10)	–(5–10)	W	–(5–10)	–(5–10)	–(5–10)
706	मदनपुर	496.82	16(2)	–(5–10)	–(10+)	W	–(10+)	–(10+)	–(10+)
707	साहडार	288.15	70(12)	–(5–10)	–(10+)	W	–(10+)	–(10+)	–(10+)
708	कटरी	661.59	..	..	वीरान	..	..	..	..
709	दलदल	401.16	..	..	वीरान	..	..	..	..
710	सहजपुरी	456.81	..	..	वीरान	..	..	..	..
711	झुनकी	216.68	153(34)	–(–5)	–(5–10)	W	–(5–10)	–(5–10)	–(5–10)
712	चंदोल	605.40	2(1)	–(–5)	–(5–10)	W	–(5–10)	–(5–10)	–(5–10)
713	खंदवारा	1,608.20	452(71)	–(–5)	–(5–10)	W	–(–5)	–(5–10)	–(5–10)
714	कटरा	844.35	401(71)	P(1)	–(5–10)	W,N	–(5–10)	–(5–10)	–(5–10)
715	जमुनिया	277.99	..	..	वीरान	..	..	..	..
716	बन्दौरी	476.97	..	..	वीरान	..	..	..	..
717	बिहारिया	636.81	616(113)	P(1)	–(5–10)	W	PO	–(5–10)	–(5–10)
718	सारंगपुर	477.22	491(82)	–(–5)	–(5–10)	W	–(–5)	–(5–10)	–(5–10)
719	सगवां	282.67	95(21)	–(–5)	–(5–10)	W	–(–5)	–(–5)	–(–5)
720	पिपरिया	217.20	1,237(238)	P(1)	–(–5)	W,R	PO	–(–5)	–(–5)

ग्राम तक पहुंचने का मार्ग	निकटतम नगर एवं उसकी दूरी (कि.मी.) में	बिजली की सुविधा	मुख्य खाद्यान्न	भूमि उपयोग (अर्थात भूमि उपयोग की विभिन्न किस्तों के क्षेत्र हेक्टेयर में निकटतम दशमलव के दो स्थान तक) Land use (i.e. area under different types of Land use in hectares rounded upto 2 decimal places)					टिप्पणी धार्मिक, ऐतिहासिक अथवा पुरातत्व महत्व के स्थलों सहित	ग्राम का नाम
				वन	साधनों से सिंचित	गैर सिंचित	खेती के लिये उपलब्ध बन्जर (गोचर और चारागाहों सहित)	खेती के लिये अनुपलब्ध		
Approach to village	Nearest town and distance (in kms)	Power supply	Staple food	Forest	Irrigated by source	Unirrigated	Culturable waste (including gauchar and groves)	Area not available for cultivation	Remarks including any place of religious. historical or archaeological interest	Name of Village
11	12	13	14	15	16	17	18	19	20	2
..	..	..	..	..	Uninhabited	..	..	..	..	Nathu Kheda
KR	Sihora (39)	..	Kodo, Maize	..	..	116.19	167.67	74.29	..	Patna
KR	Sihora (40)	..	Kodo, Maize	1.53	..	74.55	101.25	13.07	..	Kiwlari
PR	Sihora (38)	..	Rice, Wheat	1.51	..	172.14	88.52	268.50	M(4), T(2)	Pipariya
KR	Sihora (43)	..	Rice, Wheat	163.49	..	87.24	76.66	2.02	..	Diyagarh
KR	Sihora (35)	..	Wheat, Rice	266.97	..	8.47	35.22	186.16	..	Bhadanpur
KR	Sihora (35)	..	Wheat, Rice	207.21	..	9.08	24.26	47.60	..	Sahadar
..	..	..	..	..	Uninhabited	..	..	..	..	Katari
..	..	..	..	..	Uninhabited	..	..	..	..	Daldal
..	..	..	..	..	Uninhabited	..	..	..	..	Sahajpuri
KR	Sihora (27)	..	Wheat, Rice	17.93	..	61.11	32.73	104.91	..	Jhunki
KR	Sihora (30)	..	Wheat, Rice	96.28	..	1.37	173.32	334.43	..	Chandol
KR	Sihora (35)	..	Wheat, Rice	14.21	..	386.70	165.55	1,041.74	T(1)	Khandwara
KR	Sihora (39)	..	Wheat, Rice	87.62	..	232.68	308.41	215.64	..	Katra
..	..	..	..	..	Uninhabited	..	...	..	..	Jamuniya
..	..	...	..	..	Uninhabited	..	..	..	..	Bandauri
KR	Sihora (33)	..	Wheat, Rice	20.32	..	122.35	119.50	374.64	..	Bihariya
KR	Sihora (36)	..	Wheat, Rice	79.86	..	201.87	120.18	75.31	..	Sarangpur
KR	Sihora (39)	..	Wheat, Rice	57.46	..	79.45	103.77	41.99	..	Sagwan
PR	Sihora (23)	EAg	Wheat, Rice	..	69.91GC	107.77	27.19	12.63	N(3)	Pipariya

स्थानीय कोड नम्बर	ग्राम का नाम	ग्राम का कुल क्षेत्रफल (हेक्टेयर में)	कुल जनसंख्या एवं परिवारों की संख्या	उपलब्ध जन-सुविधाएं (यदि ग्राम में सुविधाएं उपलब्ध नहीं है तो कालम में (–) डैश लगाया गया है और उसके बाद ही कोष्ठक में ग्राम से जितनी दूरी पर सुविधाएं उपलब्ध है मोटे तौर पर वह दूरी इस प्रकार दर्ज की गई है –5 कि.मी.,5–10 कि. मी. तक या 10+ कि.मी.) Amenities available (if not available within the village, a dash (—) is shown in the column and next to it in brackets, the distance in broad ranges viz–5 kms, 5-10 kms and 10+ kms of the nearest place where the facility is available is given).						
Location code number	Name of Village	Total area of the village (in hectares)	Total population and number of households	शैक्षणिक Educational	चिकित्सा Medical	पीने का पानी Drinking water (Potable)	डाक और तार Post and Telegraph	बाजार/हाट का दिन/के दिन यदि कोई हो Day or days of the market/ hat if any	संचार व्यवस्था (बस स्टाप, रेलवे स्टेशन, जल-मार्ग) Communications(Bus-stop-railway station water way)
1	2	3	4	5	6	7	8	9	10
721	पोंडी खुर्द	203.16	1,051(227)	P(1),M(1)	–(–5)	W,R	–(–5)	–(5–10)	–(–5)
722	बरही	295.76	966(193)	P(1)	–(–5)	W	–(–5)	–(5–10)	–(–5)
723	पोंडी कलां	547.76	1,390(260)	P(1)	D(1)	W	PO	–(5–10)	BS
724	खिरवापोंडी	178.34	126(27)	–(–5)	–(–5)	W	–(–5)	–(5–10)	BS
725	सिमरिया	353.37	759(197)	P(1)	–(–5)	W,R	–(–5)	–(5–10)	–(–5)
726	सिघनतलाई	137.83	..	..	वीरान	..	..	..	..
727	कुड़वारी	302.90	301(75)	–(–5)	–(–5)	W	–(–5)	–(–5)	–(–5)
728	मढ़मास	208.10	191(35)	–(–5)	–(–5)	W	–(–5)	–(–5)	–(–5)
729	भटगवां	202.01	314(58)	P(1)	–(5–10)	W	–(5–10)	–(5–10)	–(5–10)
730	भसोड़ा	317.52	259(49)	–(–5)	–(5–10)	W	–(5–10)	–(5–10)	–(5–10)
731	करौंदी	855.93	45(8)	–(–5)	–(5–10)	W	–(–5)	–(5–10)	–(–5)
732	मडेरा	296.45	180(42)	–(–5)	–(–5)	W	–(–5)	–(–5)	–(–5)
733	महनेर	280.99	1,025(199)	P(1)	–(–5)	W	–(–5)	–(–5)	–(–5)
734	बिजौरी	133.02	..	..	वीरान	..	..	..	..
735	बनहरी	172.78	87(21)	–(–5)	–(5–10)	W	–(5–10)	–(5–10)	–(5–10)
736	बनहरा	288.85	128(33)	–(–5)	–(5–10)	W	–(5–10)	–(5–10)	–(5–10)
737	घुघरी	219.33	..	..	वीरान	..	..	..	..
738	भनपुरा खुर्द	344.62	168(28)	–(–5)	–(–5)	W	–(–5)	–(–5)	–(–5)
739	डूंडी	187.89	369(70)	–(–5)	–(–5)	W	–(–5)	–(–5)	–(–5)
740	सहलावन	190.21	249(54)	–(–5)	–(5–10)	W	–(–5)	–(5–10)	–(–5)

ग्राम तक पहुंचने का मार्ग	निकटतम नगर एवं उसकी दूरी (कि.मी.) में	बिजली की सुविधा	मुख्य खाद्यान्न	भूमि उपयोग (अर्थात भूमि उपयोग की विभिन्न किस्तों के क्षेत्र हेक्टेयर में निकटतम दशमलव के दो स्थान तक) Land use(i.e. area under different types of Land use in hectares rounded upto 2 decimal places)					टिप्पणी धार्मिक, ऐतिहासिक अथवा पुरातत्व महत्व के स्थलों सहित	ग्राम का नाम
				वन	साधनों से सिंचित	गैर सिंचित	खेती के लिये उपलब्ध बन्जर (गोचर और चारागाहों सहित)	खेती के लिये अनुपलब्ध		
Approach to village	Nearest town and distance (in kms)	Power supply	Staple food	Forest	Irrigated by source	Unirrigated	Culturable waste (including gauchar and groves)	Area not available for cultivation	Remarks including any place of religious, historical or archaeological interest	Name of Village
11	12	13	14	15	16	17	18	19	20	2
PR	Sihora (24)	..	Wheat, Rice	..	0.50GC	164.64	29.13	8.89	N(4),M(3)	Pondi Khurd
KR	Sihora (25)	..	Wheat, Rice	..	..	273.26	12.31	10.19	N(1)	Barhi
PR	Sihora (25)	..	Wheat, Rice	..	..	477.97	37.80	31.99	N(3)	Pondi Kalan
PR	Sihora (25)	..	Wheat, Rice	..	..	115.25	36.12	26.97	..	Khirwa Pondi
PR	Sihora (28)	..	Wheat, Rice	..	..	289.16	40.25	23.96	N(4)	Simariya
..	..	..	..	..	..	Uninhabited	..	..	..	Singhan Talai
KR	Sihora (20)	..	Wheat, Rice	..	2.43	221.20	28.76	50.51	..	Kudawari
KR	Sihora (23)	..	Wheat, Rice	..	..	53.74	96.63	57.73	..	Garhmas
KR	Sihora (25)	..	Wheat, Rice	..	..	100.99	17.42	83.60	..	Bhatgawan
KR	Sihora (24)	..	Wheat, Rice	20.28	..	96.10	58.06	143.08	..	Bhasenda
KR	Sihora (25)	..	Wheat, Rice	200.33	..	17.56	158.70	479.34	..	Karaundi
PR	Sihora (23)	..	Wheat, Rice	..	..	65.04	53.09	178.32	..	Madera
PR	Sihora (23)	EAg, EO	Wheat, Rice	..	0.34	243.06	8.42	29.17	..	Mahner
..	..	..	..	..	..	Uninhabited	..	..	..	Bijauri
PR	Sihora (24)	..	Wheat, Rice	..	1.50	78.65	49.66	42.97	..	Banhari
KR	Sihora (24)	..	Wheat, Rice	..	0.83	15.09	200.69	72.24	..	Banhara
..	..	..	..	..	..	Uninhabited	..	..	..	Ghughari
KR	Sihora (24)	..	Wheat, Rice	7.28	..	242.27	34.74	60.33	..	Bhanpura Khurd
PR	Sihora (24)	EO	Wheat, Rice	..	..	78.20	28.74	80.95	..	Dundi
KR	Sihora (28)	EO	Wheat, Rice	..	0.57W	79.26	25,67	84.71	..	Sahalawan

स्थानीय कोड नम्बर	ग्राम का नाम	ग्राम का कुल क्षेत्रफल (हेक्टेयर में)	कुल जनसंख्या एवं परिवारों की संख्या	उपलब्ध जन-सुविधाएं (यदि ग्राम में सुविधाएं उपलब्ध नहीं है तो कालम में (–) डैश लगाया गया है और उसके बाद ही कोष्ठक में ग्राम से जितनी दूरी पर सुविधाएं उपलब्ध हैं मोटे तौर पर वह दूरी इस प्रकार दर्ज की गई है –5 कि.मी.,5–10 कि. मी. तक या 10+ कि.मी.) Amenities available (If not available within the village, a dash (—) is shown in the column and next to it in brackets, the distance in broad ranges viz–5 kms, 5-10 kms and 10+kms of the nearest place where the facility is available is given).						
Location code number	Name of Village	Total area of the village (in hectares)	Total population and number of households	शैक्षणिक Educational	चिकित्सा Medical	पीने का पानी Drinking water (Potable)	डाक और तार Post and Telegraph	बाजार/हाट का दिन/कि दिन यदि कोई हो Day or days of the market/ hat if any	संचार व्यवस्था (बस स्टाप, रेलवे स्टेशन, जल-मार्ग) Communications(Bus stop-railway station water way)
1	2	3	4	5	6	7	8	9	10
741	तिघरा	206.24	109(19)	–(–5)	–(5–10)	W	–(–5)	–(5–10)	–(5–10)
742	पिपरिया	476.81	1,557(332)	P(1),M(1)	–(5–10)	W	PO	–(5–10)	–(5–10)
743	बार	170.64	467(86)	–(–5)	–(5–10)	W	–(5–10)	–(5–10)	–(–5)
744	बरेली	270.17	661(123)	P(1)	–(5–10)	W	–(5–10)	–(5–10)	–(–5)
745	घनगवां	39.45	..	..	वीरान	..	..	..	..
746	घनपुरा कलां	589.94	487(80)	P(1)	–(5–10)	W	–(–5)	–(5–10)	–(–5)
747	टिकरिया	165.38	..	..	वीरान	..	..	..	..
748	गाडा इटवा	319.12	654(118)	P(1)	–(5–10)	W,R	–(5–10)	–(5–10)	–(5–10)
749	टोला	433.16	782(153)	P(1)	–(–5)	W	–(–5)	–(–5)	–(–5)
750	दिवरी	157.46	599(111)	P(1)	–(–5)	W	–(–5)	–(–5)	–(–5)
751	परसवारा	74.20	112(22)	–(–5)	–(–5)	W	–(–5)	–(–5)	–(–5)
752	गाड़ा	51.35	207(36)	–(–5)	–(–5)	W	–(–5)	–(–5)	–(–5)
753	हरडी	198.94	835(167)	P(1)	–(–5)	W	–(–5)	–(–5)	–(–5)
754	हथवई	292.83	..	..	वीरान	..	..	..	..
755	महगवां	227.04	1,243(217)	P(1)	–(–5)	W	–(–5)	–(–5)	–(–5)
756	मजौली	225.71	314(74)	–(–5)	–(–5)	W	–(–5)	–(–5)	–(–5)
757	डूंडी	538.48	926(180)	P(1)	–(–5)	W	–(–5)	–(–5)	–(–5)
758	खलरी	669.79	1,968(440)	P(1)	PHC(1)	W,HP	PO	Saturday	–(–5)
759	जमुनिया	347.11	272(56)	P(1)	–(10+)	W	–(–5)	–(–5)	–(–5)
760	देमापुर	273.40	108(18)	–(–5)	–(5–10)	W	–(–5)	–(5–10)	–(–5)

ग्राम तक पहुंचने का मार्ग	निकटतम नगर एवं उसकी दूरी (कि.मी.) में	बिजली की सुविधा	मुख्य खाद्यान्न	भूमि उपयोग (अर्थात भूमि उपयोग की विभिन्न किस्मों के क्षेत्र हेक्टेयर में निकटतम दशमलव के दो स्थान तक), Land use (i.e. area under different types of Land use in hectares rounded upto 2 decimal places)					टिप्पणी धार्मिक, ऐतिहासिक अथवा पुरातत्व महत्व के स्थलों सहित	ग्राम का नाम
				वन	साधनों से सिंचित	गैर सिंचित	खेती के लिये उपलब्ध बन्जर (गोचर और चारागाहों सहित)	खेती के लिये अनुपलब्ध		
Approach to village	Nearest town and distance (in kms)	Power supply	Staple food	Forest	Irrigated by source	Unirrigated	Culturable waste (including gauchar and groves)	Area not available for cultivation	Remarks including any place of religious, historical or archaeological interest	Name of Village
11	12	13	14	15	16	17	18	19	20	2
KR	Sihora (29)	..	Wheat, Rice	..	..	105.93	27.23	73.08	..	Tighra
KR	Sihora (25)	EO	Wheat, Rice	5.66	5.94W	277.00	35.75	152.46	..	Pipariya
KR	Sihora (25)	..	Wheat, Rice	..	1.69	137.70	19.13	12.12	..	Bar
KR	Sihora (25)	..	Wheat, Rice	..	..	253.37	8.77	8.03	..	Bareli
..	..	..	..	..	Uninhabited	..	..	..	..	Dhangawan
KR	Sihora (25)	EO	Wheat, Rice	3.70	18.50	243.21	208.10	116.43	..	Bhanpura Kalan
..	..	..	..	..	Uninhabited	..	..	..	..	Tikariya
KR	Sihora (20)	..	Rice, Wheat	..	..	212.09	30.61	76.42	..	Gada Itawa
KR	Sihora (24)	..	Rice, Wheat	..	..	335.27	43.76	54.13	..	Tola
KR	Sihora (26)	..	Rice, Wheat	..	..	144.27	4.16	9.03	..	Diwari
PR	Sihora (24)	..	Rice, Wheat	..	..	70.89	0.46	2.85	..	Paraswara
PR	Sihora (24)	ED	Rice, Wheat	..	..	40.60	6.25	4.50	..	Gada
PR	Sihora (24)	..	Wheat, Rice	..	..	187.08	2.31	9.55	..	Hardi
..	..	..	..	..	Uninhabited	..	..	..	..	Hathawai
KR	Sihora (17)	..	Wheat, Rice	55.17	3.25	101.79	53.08	13.75	..	Mahgawan
PR	Sihora (13)	..	Wheat, Rice	4.63	..	111.27	75.17	34.64	..	Majhauli
KR	Sihora (14)	..	Wheat, Rice	21.22	..	309.04	101.17	107.05	..	Dundi
PR	Sihora (15)	..	Wheat, Rice	140.52	4.50	273.41	221.90	29.46	..	Khalri
KR	Sihora (19)	..	Wheat, Rice	6.52	..	112.91	99.83	127.85	..	Jamuniya
KR	Sihora (15)	..	Wheat, Rice	9.43	..	94.70	80.94	88.33	..	Demapur

स्थानीय कोड नम्बर	ग्राम का नाम	ग्राम का कुल क्षेत्रफल (हेक्टेयर में)	कुल जनसंख्या एवं परिवारों की संख्या	उपलब्ध जन-सुविधाएं (यदि ग्राम में सुविधाएं उपलब्ध नहीं है तो कालम में (–) डैश लगाया गया है और उसके बाद ही कोष्ठक में ग्राम से जितनी दूरी पर सुविधाएं उपलब्ध हैं मोटे तौर पर वह दूरी इस प्रकार दर्ज की गई है –5 कि.मी.,5–10 कि. मी. तक या 10+ कि.मी.) Amenities available (if not available within the village, a dash (—) is shown in the column and next to it in brackets, the distance in broad ranges viz–5 kms, 5-10 kms and 10+ kms of the nearest place where the facility is available is given).					
Location code number	Name of Village	Total area of the village (in hectares)	Total population and number of households	शैक्षणिक Educational	चिकित्सा Medical	पीने का पानी Drinking water (Potable)	डाक और तार Post and Telegraph	बाजार/हाट का दिन/कि दिन यदि कोई हो Day or days of the market/ hat if any	संचार व्यवस्था (बस स्टाप, रेलवे स्टेशन, जल-मार्ग) Communications(Bus stop-railway station water way)
1	2	3	4	5	6	7	8	9	10
761	पड़रिया खुर्द	137.75	341(57)	–(–5)	–(5–10)	W,R	–(–5)	–(5–10)	–(–5)
762	पकरिया	126.94	438(86)	P(1)	–(–5)	W	–(–5)	–(–5)	BS
763	दिवरी	221.36	382(91)	P(1)	–(5–10)	W,R	PO	–(5–10)	BS
764	मंगेला	155.47	197(48)	P(1)	–(5–10)	R	–(–5)	–(5–10)	–(–5)
765	घनवाही	361.14	296(60)	–(–5)	–(5–10)	W	–(–5)	–(5–10)	BS
766	मंगेली	344.53	352(69)	–(–5)	–(5–10)	W,R	–(–5)	–(5–10)	BS
767	बिछिया	226.40	496(102)	P(1)	–(5–10)	W	–(–5)	–(5–10)	–(–5)
768	महपुवां	220.57	219(39)	–(–5)	–(–5)	W	–(–5)	–(–5)	–(–5)
769	हरदी	87.06	280(56)	P(1)	–(–5)	W	–(–5)	–(–5)	–(–5)
770	कुकरई	78.42	184(32)	–(–5)	–(–5)	W	–(–5)	–(–5)	–(–5)
771	कुम्ही	359.94	1,634(335)	P(1),M(1), PUC(1)	D(1)	W,R	PO	Saturday	BS
772	दिवरी	683.82	906(200)	–(–5)	–(–5)	W,R, HP	–(–5)	–(–5)	BS
773	लमतरा	231.38	407(79)	P(1)	–(–5)	W,R	–(–5)	–(–5)	–(–5)
774	पचपेढ़ी	63.01	898(198)	P(1) M(1)	–(–5)	W	PO	–(–5)	BS
775	उमरियापान	458.54	6,488(1,280)	P(1),M(1), PUC(1)	PHC(1)	W	PO & TO	Saturday	BS
776	बम्हनी	199.79	370(69)	–(–5)	–(–5)	W	–(–5)	–(–5)	–(–5)
777	बरौदा	229.08	611(100)	P(1)	–(–5)	W	–(–5)	–(–5)	–(–5)
778	धौरेसर	214.59	620(107)	P(1)	–(–5)	W	PO	–(–5)	–(–5)
779	मुड़िया पुरवा	215.06	172(38)	–(–5)	–(–5)	W	–(–5)	–(–5)	–(–5)
780	टोपी	185.16	157(26)	–(–5)	–(–5)	W,R	–(–5)	–(–5)	–(–5)

Amenities and Land use — Sihora Tahsil

ग्राम तक पहुंचने का मार्ग	निकटतम नगर एवं उसकी दूरी (कि.मी.) में	बिजली की सुविधा	मुख्य खाद्यान्न	भूमि उपयोग (अर्थात भूमि उपयोग की विभिन्न किस्तों के क्षेत्र हेक्टेयर में निकटतम दशमलव के दो स्थान तक) Land use (i.e. area under different types of Land use in hectares rounded upto 2 decimal places)					टिप्पणी धार्मिक, ऐतिहासिक अथवा पुरातत्व महत्व के स्थलों सहित	ग्राम का नाम
				वन	साधनों से सिंचित	गैर सिंचित	खेती के लिये उपलब्ध बन्जर (गोचर और चारागाहों सहित)	खेती के लिये अनुपलब्ध		
Approach to village	Nearest town and distance (in kms)	Power supply	Staple food	Forest	Irrigated by source	Unirrigated	Culturable waste (including gauchar and groves)	Area not available for cultivation	Remarks including any place of religious, historical or archaeological interest	Name of Village
11	12	13	14	15	16	17	18	19	20	2
KR	Sihora (14)	..	Wheat, Rice	..	..	123.15	9.14	5.46	..	Padariya Khurd
PR	Sihora (15)	..	Wheat, Rice	..	0.31	97.56	19.58	9.49	..	Pakariya
PR	Sihora (13)	..	Wheat, Rice	0.20	..	144.13	60.20	16.83	..	Diwari
KR	Sihora (13)	..	Wheat, Rice	..	..	44.29	68.86	42.32	..	Mangela
PR	Sihora (10)	..	Wheat, Rice	68.34	..	104.01	169.56	19.23	..	Dhanwahi
PR	Sihora (18)	..	Wheat, Rice	0.16	..	144.50	134.53	65.34	..	Mangeli
KR	Sihora (15)	EAg, EO	Wheat, Rice	..	1.00R	156.77	40.43	28.20	M(1),T(1)	Bichhiya
PR	Sihora (25)	..	Wheat, Rice	..	4.08	150.93	44.52	21.04	..	Mahguwan
KR	Sihora (23)	..	Wheat, Rice	..	3.03	70.95	6.09	6.99	..	Hardi
KR	Sihora (23)	..	Wheat, Rice	..	0.69	63.77	8.15	5.81	..	Kukarra
KR	Sihora (26)	..	Wheat, Rice	..	0.23	211.33	88.69	59.69	..	Kumhi
KR	Sihora (26)	..	Wheat, Rice	..	0.77	542.97	109.35	30.73	..	Diwari
KR	Sihora (26)	..	Wheat, Rice	..	1.09	157.60	59.13	13.56	..	Lamtara
PR	Sihora (14)	ED	Wheat, Rice	..	3.35W	45.58	4.91	9.17	..	Pachpedi
PR	Sihora (19)	EA	Wheat, Rice	1.58	15.94	338.28	22.20	80.54	M(6)	Umariyapan
PR	Sihora (20)	..	Wheat, Rice	..	13.76	83.38	24.14	78.51	..	Bamhani
PR	Sihora (18)	..	Wheat, Rice	..	0.73	183.31	29.79	15.25	..	Barauda
KR	Sihora (20)	..	Wheat, Rice	..	3.91	164.02	30.50	16.16	..	Dhauresar
KR	Sihora (22)	ED, EAg	Wheat, Rice	..	12.57	149.21	29.62	23.66	..	Mudiyapurwa
KR	Sihora (22)	EAg, EO	Wheat, Rice	..	1.55	145.61	25.70	12.30	..	Topi

स्थानीय कोड नम्बर	ग्राम का नाम	ग्राम का कुल क्षेत्रफल (हेक्टेयर में)	कुल जनसंख्या एवं परिवारों की संख्या	उपलब्ध जन-सुविधाएं (यदि ग्राम में सुविधाएं उपलब्ध नहीं है तो कालम में (-) डैश लगाया गया है और उसके बाद ही कोष्ठक में ग्राम से जितनी दूरी पर सुविधाएं उपलब्ध हैं मोटे तौर पर वह दूरी इस प्रकार दर्ज की गई है -5 कि.मी., 5-10 कि. मी. तक या 10+ कि.मी.) Amenities available (if not available within the village, a dash (—) is shown in the column and next to it in brackets, the distance in broad ranges viz-5 kms, 5-10 kms and 10+ kms of the nearest p ace where the facility is available is given).						
Location code number	Name of Village	Total area of the village (in hectares)	Total population and number of households	शैक्षणिक Educational	चिकित्सा Medical	पीने का पानी Drinking water (Potable)	डाक और तार Post and Telegraph	बाजार/हाट का दिन/कि दिन यदि कोई हो Day or days of the market/ hat if any	संचार व्यवस्था (बस स्टाप, रेलवे स्टेशन, जल-मार्ग) Communica-tions(Bus stop-railway station water way)
1	2	3	4	5	6	7	8	9	10
781	घुघरी	116.42	972(182)	P(1)	-(-5)	W,R	-(-5)	-(-5)	-(-5)
782	घुघरा	201.90	684(142)	P(1)	-(-5)	W,R	-(-5)	-(-5)	-(-5)
783	कछारगांव	246.44	833(168)	P(1)	-(-5)	W,R	-(-5)	-(-5)	-(-5)
784	रामपुर	119.49	178(33)	-(-5)	-(5-10)	W	-(5-10)	-(5-10)	-(5-10)
785	बिहरिया	68.46	..	..	वीरान	..	..	..	..
786	परसेल	572.53	2,048(397)	P(1),M(1)	-(-5)	W	-(-5)	-(-5)	-(5-10)
787	रिहुंटी	87.83	..	..	वीरान	..	..	..	..
788	रिहुंटा	240.23	10(3)	-(-5)	-(-5)	W,R	-(-5)	-(-5)	-(5-10)
789	नैगवां	166.67	433(79)	P(1)	-(-5)	W	-(-5)	-(-5)	-(5-10)
790	डूंडी	177.58	1(1)	-(-5)	-(-5)	W	-(-5)	-(-5)	-(5-10)
791	मरवारी	858.09	2,281(441)	P(1),M(1), PUC(1)	-(5-10)	W	PO	Saturday	BS
792	सनकुई	719.38	1,527(303)	P(1)	-(5-10)	W	-(5)	-(-5)	-(-5)
793	दिवरी	205.36	549(93)	P(1)	-(5-10)	W	-(-5)	-(5-10)	-(5-10)
794	बिछिया	340.21	230(51)	-(-5)	-(5-10)	W,TK	-(-5)	-(5-10)	-(5-10)
795	कारोपानी	99.15	116(34)	P(1)	-(5-10)	W,N	-(5-10)	-(5-10)	-(5-10)
	योग	283,275.68	399,998 (77,408)	P(409) M(72) PUC(20)	D(11) H(1) MCW(5) PHC(20) FPC(3) O(1)				

Amenities and Land use

Sihora Tahsil

ग्राम तक पहुंचने का मार्ग	निकटतम नगर एवं उसकी दूरी (कि.मी.) में	बिजली की सुविधा	मुख्य खाद्यान्न	भूमि उपयोग (अर्थात भूमि उपयोग की विभिन्न किस्तों के क्षेत्र हेक्टेयर में निकटतम दशमलव के दो स्थान तक) Land use(i.e. area under different types of Land use in hectares rounded upto 2 decimal places)					टिप्पणी धार्मिक, ऐतिहासिक अथवा पुरातत्व महत्व के स्थलों सहित	ग्राम का नाम
				वन	साधनों से सिंचित	गैर सिंचित	खेती के लिये उपलब्ध बन्जर (गोचर और चारागाहों सहित)	खेती के लिये अनुपलब्ध		
Approach to village	Nearest town and distance (in kms)	Power supply	Staple food	Forest	Irrigated by source	Unirrigated	Culturable waste (including gauchar and groves)	Area not available for cultivation	Remarks including any place of religious, historical or archaeological interest	Name of Village
11	12	13	14	15	16	17	18	19	20	2
KR	Sihora (22)	..	Wheat, Rice	..	..	77.96	24.33	14.13	..	Ghughari
KR	Sihora (22)	..	Wheat, Rice	..	..	128.45	53.95	19.50	..	Ghughara
KR	Sihora (22)	..	Wheat, Rice	..	..	203.32	33.69	9.43	..	Kachhargaon
KR	Sihora (24)	..	Wheat, Rice	..	5.71	59.77	42.56	11.45	..	Rampur
..	..	..	..	..	..	Uninhabited	..	..	..	Bihariya
KR	Sihora (24)	..	Wheat, Rice	5.56	..	359.56	126.60	80.81	..	Parsel
..	..	..	..	..	..	Uninhabited	..	..	..	Rihunti
KR	Sihora (26)	..	Wheat, Rice	..	13.20	94.78	117.63	14.62	..	Rihuta
KR	Sihora (24)	..	Wheat, Rice	0.19	14.21	63.61	61.15	27.51	..	Naigawan
FP	Sihora (26)	..	Wheat	..	..	58 29	74.54	44.75	..	Dudi
KR	Sihora (34)	ED, EAg	Wheat, Rice	..	17.03	557.72	85.49	197.85	M(1)	Marwari
KR	Sihora (35)	EA	Wheat, Rice	244.75	8.20	393.03	65.28	8.12	..	Sankui
KR	Sihora (35)	EA	Wheat, Rice	49.30	4.01	100.06	46.43	5.56	..	Diwari
KR	Sihora (35)	..	Wheat, Rice	3.51	..	189.25	63.86	83.59	..	Bichhiya
KR	Sihora (46)	..	Kodo, Kutki	58.68	..	40.47	..	..	..	Karopani
				18,746.56		126,291.63		64,514.42	N(161) M(114) C(2) T(161)	Total
					68,72.84		49,629.28			

स्थानीय कोड नम्बर	ग्राम का नाम	ग्राम का कुल क्षेत्रफल (हेक्टेयर में)	कुल जनसंख्या एवं परिवारों की संख्या	उपलब्ध जन-सुविधाएं (यदि ग्राम में सुविधाएं उपलब्ध नहीं है तो कालम में (–) डैश लगाया गया है और उसके बाद ही कोष्ठक में ग्राम से जितनी दूरी पर सुविधाएं उपलब्ध हैं मोटे तौर पर वह दूरी इस प्रकार दर्ज की गई है –5 कि.मी.,5–10 कि. मी. तक या 10+ कि.मी.) Amenities available (if not available within the village, a dash (—) is shown in the column and next to it in brackets, the distance in broad ranges viz.-5 kms, 5-10 kms and 10+kms of the nearest place where the facility is available is given).						
Location code number	Name of Village	Total area of the village (in hectares)	Total population and number of households	शैक्षणिक Educational	चिकित्सा Medical	पीने का पानी Drinking water (Potable)	डाक और तार Post and Telegraph	बाजार/हाट का दिन/के दिन यदि कोई हो Day or days of the market/ hat if any	संचार व्यवस्था (बस स्टाप, रेलवे स्टेशन, जल-मार्ग) Communications(Bus stop-railway station water way)
1	2	3	4	5	6	7	8	9	10
1	इमलिया	139.00	..	..	बीरान	..	..	..	..
2	पिपरिया (बाबाराम)	295.00	274(47)	–(–5)	–(–5)	R,T	–(–5)	–(–5)	–(–5)
3	घनौली	88.00	167(24)	–(–5)	–(–5)	R,T	–(–5)	–(–5)	–(–5)
4	उड़की	112.00	247(44)	–(–5)	–(–5)	W,T	–(–5)	–(–5)	–(–5)
5	बरबटा	92.00	435(59)	P(1)	–(–5)	W	–(–5)	–(–5)	–(–5)
6	चरगुवां (अकोता)	386.00	313(44)	–(–5)	–(–5)	R	–(–5)	–(–5)	–(–5)
7	अकोता	207.00	53(11)	–(–5)	–(–5)	R	–(–5)	–(–5)	–(–5)
8	डोहरा	279.00	210(38)	–(–5)	–(–5)	R	–(–5)	–(–5)	–(–5)
9	कूंडा	399.00	224(36)	P(1)	–(–5)	R	–(–5)	–(–5)	–(–5)
10	देवरी	149.00	..	..	बीरान	..	..	..	..
11	डुंगरिया	289.00	813(135)	P(1)	–(–5)	W	–(–5)	–(–5)	BS
12	हिनौता	155.00	240(41)	–(–5)	–(–5)	W	–(–5)	–(–5)	–(–5)
13	घटैरा	170.00	184(28)	–(–5)	–(–5)	T	–(–5)	–(–5)	–(–5)
14	मोहनतारा	120.00	90(15)	–(–5)	–(–5)	W	–(–5)	–(–5)	–(–5)
15	झगरी	124.00	137(15)	–(–5)	–(–5)	T	–(–5)	–(–5)	–(–5)
16	थूहा	125.00	376(63)	P(1)	–(5–10)	W	–(5–10)	–(5–10)	–(5–10)
17	पडरिया	136.00	261(48)	–(–5)	–(5–10)	W	–(5–10)	–(5–10)	–(5–10)
18	रसुया	245.00	262(41)	P(1)	–(5–10)	W	–(5–10)	–(5–10)	–(5–10)
19	तिघरा	248.00	15(6)	P(1)	–(5–10)	W	–(5–10)	–(5–10)	–(5–10)
20	रैंपुरा	136.00	..	..	बीरान	..	..	..	..

ग्राम तक पहुंचने का मार्ग	निकटतम नगर एवं उसकी दूरी (कि.मी.) में	बिजली की सुविधा	मुख्य खाद्यान्न	भूमि उपयोग (अर्थात भूमि उपयोग की विभिन्न किस्तों के क्षेत्र हेक्टेयर में निकटतम दशमलव के दो स्थान तक) Land use (i.e area under different types of Land use in hectares rounded upto 2 decimal places)					टिप्पणी धार्मिक, ऐतिहासिक अथवा पुरातत्व महत्व के स्थलों सहित	ग्राम का नाम
				वन	साधनों से सिंचित	गैर सिंचित	खेती के लिये उपलब्ध बन्जर (गोचर और चारागाहों सहित)	खेती के लिये अनुपलब्ध		
Approach to village	Nearest town and distance (in kms)	Power supply	Staple food	Forest	Irrigated by source	Unirrigated	Culturable waste (including gauchar and groves)	Area not available for cultivation	Remarks including any place of religious, historical or archaeological interest	Name of Village
11	12	13	14	15	16	17	18	19	20	2
..	..	..	..	..	Uninhabited		..	..	..	Imliya
KR	Katangi(2)	EAg	Wheat, Rice	..	5.00	237.00	31.00	22.00	..	Papriya (Babaram)
KR	Katangi(2)	..	Wheat, Rice	..	..	68.00	10.00	10.00	..	Dhanauli
KR	Katangi(4)	..	Wheat, Rice	..	..	101.00	6.00	5.00	..	Udki
PR	Katangi(5)	..	Wheat, Rice	..	..	89.00	3.00	..	..	Barbata
KR	Katangi(3)	..	Wheat, Rice	61 00	..	173.00	106.00	46.00	..	Chargu wan (Ako na)
KR	Katangi(4)	..	Wheat, Rice	4.00	..	70.00	86.00	47.00	..	Akona
KR	Katangi(3)	..	Wheat, Rice	83.00	..	100.00	56.00	40.00	..	Dohra
KR	Katangi(3)	..	Wheat, Rice	85.00	..	99.00	43.00	172.00	..	Kunda
..	..	..	..	..	Uninhabited		..	..	..	Deori
PR	Katangi(4)	EA	Wheat, Rice	..	..	238.00	33.00	18.00	..	Dungariya
KR	Katangi(4)	..	Wheat, Rice	..	..	146.00	6.00	3.00	..	Hinota
KR	Katangi(4)	ED, EAg	Wheat, Rice	..	..	146.00	18.00	6.00	..	Ghatera
KR	Katangi(4)	..	Wheat, Rice	..	1.00W	116.00	1.00	2.00	..	Mohantara
KR	Katangi(4)	ED	Wheat, Rice	..	..	102.00	9.00	13.00	..	Jhagri
KR	Katangi(8)	EA	Wheat, Rice	..	..	118.00	2.00	5.00	..	Thuha
KR	Katangi(7)	EAg	Wheat, Rice	..	..	128.00	5.00	3.00	..	Padariya
KR	Katangi(7)	EDE	Wheat, Rice	..	..	215.00	23.00	7.00	..	Rasuiya
KR	Katangi(7)	EA	Wheat, Rice	..	..	238.00	4.00	6.00	..	Tighra
..	..	..	..	..	Uninhabited		..	..	..	Raipura

स्थानीय कोड नम्बर	ग्राम का नाम	ग्राम का कुल क्षेत्रफल (हेक्टेयर में)	कुल जनसंख्या एवं परिवारों की संख्या	उपलब्ध जन-सुविधाए (यदि ग्राम में सुविधाएं उपलब्ध नहीं है तो कालम में (–) डैश लगाया गया है और उसके बाद ही कोष्ठक में ग्राम से जितनी दूरी पर सुविधाएं उपलब्ध हैं मोटे तौर पर वह दूरी इस प्रकार दर्ज की गई है –5 कि.मी.,5–10 कि मी. तक या 10+ कि.मी.) Amenities available (if not available within the village, a dash (—) is shown in the column and next to it in brackets, the distance in broad ranges viz–5 kms, 5-10 kms and 10+kms of the nearest p'ace where the facility is available is given).						
Location code number	Name of Village	Total area of the village (in hectares)	Total population and number of households	शैक्षणिक Educational	चिकित्सा Medical	पीने का पानी Drinking water (Potable)	डाक और तार Post and Telegraph	बाजार/हाट का दिन/के दिन यदि कोई हो Day or days of the market/ hat if any	संचार व्यवस्था (बस स्टाप, रेलवे स्टेशन, जल-मार्ग) Communications(Bus-stop-railway station water way)
1	2	3	4	5	6	7	8	9	10
21	मुहुला	218.00	332(49)	–(–5)	–(–5)	W,T	–(–5)	–(5–10)	–(–5)
22	मुरगुवां	136.00	203(36)	–(–5)	–(–5)	W	–(–5)	–(5–10)	–(–5)
23	पौड़ी (राजघाट)	152.00	1,013(147)	P(1)	–(–5)	R,T	–(–5)	–(5–10)	–(–5)
24	पटना	192.00	186(31)	–(–5)	–(–5)	W	–(–5)	–(5–10)	–(–5)
25	मझगुंवा	143.00	283(44)	–(–5)	–(–5)	N,W	–(–5)	–(5–10)	–(–5)
26	लुहारी	179.00	295(52)	–(–5)	–(5–10)	W,T	–(5–10)	–(5–10)	–(5–10)
27	कांटी	403.00	444(92)	P(1)	–(5–10)	W	–(5–10)	–(5–10)	–(5–10)
28	मिड़की	165.00	401(84)	P(1)	–(5–10)	W	–(5–10)	–(5–10)	–(5–10)
29	हरदुवा (बरतरी)	176.00	85(16)	–(–5)	–(–5)	R	–(5–10)	–(–5)	–(–5)
30	कलहपुर	73.00	..	..	वीरान	..	..	..	..
31	ककरहटा	379.00	1,007(188)	P(1),M(1)	–(–5)	W,R	–(–5)	–(–5)	–(–5)
32	जटासी	194.00	282(51)	–(–5)	–(5–10)	R	–(5–10)	–(–5)	–(5–10)
33	खजरी	441.00	406(62)	P(1)	–(5–10)	W,R	–(5–10)	–(5–10)	–(5–10)
34	दोनी	334.00	259(51)	–(–5)	–(5–10)	R,HP	–(–5)	–(5–10)	–(–5)
35	कुसली	204.00	911(213)	P(1),M(1)	–(5–10)	W,HP	–(–5)	–(5–10)	BS
36	मुरई	668.00	1,076(212)	P(1)	–(5–10)	W,HP	PO	–(5–10)	BS
37	मनयारी	455.00	844(164)	P(1)	–(10+)	R,HP	–(–5)	–(10+)	–(5–10)
38	भिलौदा	507.00	557(108)	P(1)	–(5–10)	W,TK, N	–(–5)	–(–5)	BS
39	सरा	251.00	436(87)	P(1)	–(5–10)	W,HP, R	–(–5)	–(–5)	–(–5)
40	सुरैया (सारा)	199.00	147(30)	–(–5)	–(5–10)	R	–(–5)	–(–5)	–(–5)

ग्राम तक पहुंचने का मार्ग	निकटतम नगर व उसकी दूरी (कि.मी.) में	बिजली की सुविधा	मुख्य खाद्यान्न	भूमि उपयोग (अर्थात भूमि उपयोग की विभिन्न किस्मों के क्षेत्र हैक्टेयर में निकटतम दशमलव के दो स्थान तक) Land use(i.e. area under different types of Land use in hectares rounded upto 2 decimal places)					टिप्पणी धार्मिक, ऐतिहासिक अथवा पुरातत्व महत्व के स्थलों सहित	ग्राम का नाम
				वन	साधनों से सिंचित	गैर सिंचित	खेती के लिये उपलब्ध बन्जर (गोचर और चारागाहों सहित)	खेती के लिये अनुपलब्ध		
Approach to village	Nearest town and distance (in kms)	Power supply	Staple food	Forest	Irrigated by source	Unirrigated	Culturable waste (including gauchar and groves)	Area not available for cultivation	Remarks including any place of religious. historical or archaeological interest	Name of Village
11	12	13	14	15	16	17	18	19	20	2
PR	Katangi (4)	ED	Wheat, Rice	..	..	205.00	4.00	9.00	..	Muhla
PR	Katangi (4)	ED	Wheat, Rice	..	..	129.00	1.00	6.00	..	Murguwan
PR	Katangi (1)	EA	Wheat, Rice	..	..	130.00	6.00	16.00	..	Paundi (Rajghat)
KR	Katangi (2)	ED,EAg	Wheat, Rice	..	..	175.00	4.00	13.00	..	Patna
PR	Katangi (2)	..	Wheat, Rice	..	..	131.00	..	12.00	..	Majhguwan
PR	Katangi (6)	EA	Wheat, Rice	..	..	167.00	3.00	9.00	..	Luhari
KR	Katangi (6)	..	Wheat, Rice	..	..	388.00	7.00	8.00	..	Kanti
KR	Katangi (5)	EA	Wheat, Rice	..	..	147.00	3.00	15.00	..	Midki
KR	Katangi (4)	ED,EAg	Wheat, Rice	..	10.00R	145.00	3.00	18.00	..	Hardua (Bartari)
..	..	..	..	..	Uninhabited	..	..	..	..	Kalahpur
KR	Katangi (4)	EA	Wheat, Rice	..	9.00R	284.00	11.00	75.00	..	Kakarhata
KR	Katangi (4)	EAg	Wheat, Rice	8.00	3.00	107.00	9.00	67.00	..	Jatasi
KR	Katangi (7)	EA	Wheat, Rice	..	31.00R	372.00	6.00	32.00	..	Khajri
KR	Katangi(10)	EA	Wheat, Rice	..	6.00R	305.00	10.00	13.00	..	Dauni
PR	Katangi (6)	EA	Wheat, Rice	..	3.00W, 9.00TW	176.00	3.00	13.00	..	Kusli
PR	Katangi (9)	EA	Wheat, Rice	..	..	636.00	19.00	13.00	..	Murrai
KR	Katangi(12)	EA	Wheat, Rice	..	10.00R	400.00	16.00	29.00	..	Ganyari
PR	Katangi(12)	EAg,EO	Wheat, Rice	..	..	476.00	24.00	7.00	..	Bhiloda
KR	Katangi(15)	..	Wheat, Rice	..	1.00R	217.00	15.00	18.00	..	Sara
KR	Katangi(15)	EAg	Wheat, Rice	..	27.00R	161.00	5.00	6.00	..	Suraiya (Sara)

स्थानीय कोड नम्बर	ग्राम का नाम	ग्राम का कुल क्षेत्रफल (हेक्टेयर में)	कुल जनसंख्या एवं परिवारों की संख्या	उपलब्ध जन-सुविधाए (यदि ग्राम में सुविधाएं उपलब्ध नहीं है तो कालम में (-) डैश लगाया गया है और उसके बाद ही कोष्ठक में ग्राम से जितनी दूरी पर सुविधाएं उपलब्ध हैं मोटे तौर पर वह दूरी इस प्रकार दर्ज की गई है -5 कि.मी.,5-10 कि मी. तक या 10+ कि.मी.) Amenities available (if not available within the village, a dash (—) is shown in the column and next to it in brackets, the distance in broad ranges viz–5 kms, 5-10 kms and 10+ kms of the nearest p ace where the facility is available is given).						
				शैक्षणिक	चिकित्सा	पीने का पानी	डाक और तार	बाजार/हाट का दिन/के दिन यदि कोई हो	संचार व्यवस्था (बस स्टाप, रेलवे स्टेशन, जल-मार्ग)
Location code number	Name of Village	Total area of the village (in hectares)	Total population and number of households	Educational	Medical	Drinking water (Potable)	Post and Telegraph	Day or days of the market/ hat if any	Communications(Bus-stop-railway station water way)
1	2	3	4	5	6	7	8	9	10
41	खैरा	153.00	215(36)	-(-5)	-(-5)	W,N	-(-5)	-(-5)	-(-5)
42	सुन्डा	162.00	122(25)	-(-5)	-(-5)	W,N	-(-5)	-(-5)	-(-5)
43	इमलिया (सुरडा)	172.00	111(19)	-(-5)	-(-5)	W, HP,N	-(5-10)	-(-5)	-(5-10)
44	गोकपुर	157.00	141(38)	-(-5)	-(10+)	W	-(5-10)	-(5-10)	-(5-10)
45	विरुवा	233.00	355(74)	P(1)	-(5-10)	W	-(5-10)	-(5-10)	-(-5)
46	नीमी	70.00	42(7)	-(-5)	-(5-10)	W	-(5-10)	-(5-10)	-(5-10)
47	भमका	247.00	272(53)	-(-5)	-(5-10)	W,HP	-(5-10)	-(5-10)	-(5-10)
48	रमखिरिया	272.00	621(136)	P(1)	-(-5)	W	-(-5)	-(-5)	-(-5)
49	वंशी खेड़ा	61.00	..	..	वीरान	..	..	..	..
50	खजरी (रिमगवां)	350.00	243(52)	P(1)	-(10+)	W,HP	-(5-10)	-(5-10)	-(5-10)
51	मिहगुवां	99.00	113(24)	-(-5)	-(10+)	W	-(5-10)	-(5-10)	-(5-10)
52	चिखली	122.00	134(22)	-(-5)	-(10+)	HP	-(5-10)	-(5-10)	-(5-10)
53	साजपानी	185.00	239(44)	-(-5)	-(10+)	W	-(-5)	-(-5)	-(-5)
54	बगराबाही	223.00	590(88)	P(1)	-(5-10)	W,HP	-(-5)	-(-5)	-(-5)
55	कैमोरी	725.00	1,557(257)	P(1),M(1)	-(5-10)	W,R	PO	Friday	BS
56	दिवरी खुर्द	253.00	101(19)	-(-5)	-(5-10)	R	-(-5)	-(-5)	-(-5)
57	मड़िया	137.00	103(18)	-(-5)	-(10+)	R	-(-5)	-(-5)	-(5-10)
58	महदामन	373.00	147(30)	-(-5)	-(10+)	R	-(-5)	-(-5)	-(-5)
59	तमोरिया	443.00	752(130)	P(1)	-(5-10)	R,W	-(-5)	-(-5)	BS
60	सकरा	750.00	1,310(215)	P(1),M(1), PUC(1)	-(5-10)	W	PO	-(5-10)	BS

ग्राम तक पहुंचने का मार्ग	निकटतम नगर एवं उसकी दूरी (कि.मी.) में	बिजली की सुविधा	मुख्य खाद्यान्न	भूमि उपयोग (अर्थात भूमि उपयोग की विभिन्न किस्मों के क्षेत्र हेक्टेयर में निकटतम दशमलव के दो स्थान तक) Land use(i.e. area under different types of Land use in hectares rounded upto 2 decimal places)					टिप्पणी धार्मिक, ऐतिहासिक अथवा पुरातत्व महत्व के स्थलों सहित	ग्राम का नाम
				वन	साधनों से सिंचित	गैर सिंचित	खेती के लिये उपलब्ध बन्जर (गोचर और चारागाहों सहित)	खेती के लिये अनुपलब्ध		
Approach to village	Nearest town and distance (in kms)	Power supply	Staple food	Forest	Irrigated by source	Unirrigated	Culturable waste (including gauchar and groves)	Area not available for cultivation	Remarks including any place of religious, historical or archaeological interest	Name of Village
11	12	13	14	15	16	17	18	19	20	2
KR	Katangi(15)	..	Wheat, Rice	..	..	142.00	8.00	3.00	..	Khaira
KR	Katangi(13)	..	Wheat, Rice	..	..	147.00	10.00	5.00	..	Sunda
KR	Katangi (10)	..	Wheat, Rice	..	..	159.00	12.00	1.00	..	Imliya (Surda)
KR	Katangi(10)	EA	Rice, Wheat	..	..	148.00	6.00	3.00	..	Gokpur
KR	Katangi(10)	..	Rice, Wheat	..	..	221.00	6.00	6.00	..	Biruwa
KR	Katangi(10)	..	Rice, Wheat	..	..	57.00	7.00	6.00	..	Nimi
KR	Katangi(12)	EA	Rice, Wheat	..	..	237.00	3.00	7.00	..	Bhamka
KR	Katangi(15)	..	Rice, Wheat	..	2.00	254.00	6.00	10.00	..	Ramkhiriya
..	..	..	..	..	..	Uninhabited	..	..	..	Bansi Kheda
KR	Katangi(15)	..	Rice, Wheat	..	..	322.00	22.00	6.00	..	Khajri (Rimgawan)
KR	Patan (15)	EA	Rice, Wheat	..	..	95.00	1.00	3.00	..	Mihguwan
KR	Patan (15)	EAg	Rice, Wheat	..	..	105.00	11.00	6.00	..	Chikhli
KR	Katangi(12)	EAg	Rice, Wheat	..	30.00W	169.00	7.00	6.00	..	Sajpani
PR	Katangi(10)	EAg, EO	Rice, Wheat	..	20.00 TW	189 00	7.00	7.00	..	Bagaswahi
PR	Katangi (8)	EO	Rice, Wheat	..	..	551.00	78.00	96.00	..	Kaimori
KR	Katangi(10)	..	Rice, Wheat	77.00	..	49.00	38.00	89.00	..	Deori Khurd
KR	Katangi(9)	..	Rice, Wheat	35.00	..	42.00	7.00	53.00	..	Madiya
KR	Katangi(8)	..	Rice, Wheat	..	..	145.00	18.00	210.00	..	Mahdaman
PR	Patan (10)	..	Rice, Wheat	..	..	386.00	22.00	35.00	..	Tamoriya
PR	Patan (9)	EA	Rice, Wheat	..	5.00TW	670.00	43.00	32.00	..	Sakra

स्थानीय कोड नम्बर	ग्राम का नाम	ग्राम का कुल क्षेत्रफल (हेक्टेयर में)	कुल जनसंख्या एवं परिवारों की संख्या	उपलब्ध जन-सुविधाएं (यदि ग्राम में सुविधाएं उपलब्ध नहीं है तो कालम में (–) डैश लगाया गया है और उसके बाद ही कोष्ठक में ग्राम से जितनी दूरी पर सुविधाएं उपलब्ध हैं मोटे तौर पर वह दूरी इस प्रकार दर्ज की गई है –5 कि.मी.,5–10 कि मी. तक या 10+ कि.मी.) Amenities available (if not available within the village, a dash (—) is shown in the column and next to it in brackets, the distance in broad ranges viz–5 kms, 5–10 kms and 10+kms of the nearest p ace where the facility is available is given).						
Location code number	Name of Village	Total area of the village (in hectares)	Total population and number of households	शैक्षणिक Educational	चिकित्सा Medical	पीने का पानी Drinking water (Potable)	डाक और तार Post and Telegraph	बाजार/हाट का दिन/के दिन यदि कोई हो Day or days of the market/ hat if any	संचार व्यवस्था (बस स्टाप, रेलवे स्टेशन, जल-मार्ग) Communications(Bus-stop-railway station water way)
1	2	3	4	5	6	7	8	9	10
61	पड़रिया (ब्यौहारी)	261.00	426(83)	P(1)	–(5–10)	W	–(5–10)	–(5–10)	–(5–10)
62	रियाना	267.00	535(92)	P(1)	–(5–10)	W	–(5–10)	–(5–10)	–(–5)
63	छितुरहा	360.00	471(77)	P(1)	–(5–10)	W	–(5–10)	–(5–10)	–(–5)
64	इटवा (इमलिया)	684.00	623(107)	P(1)	–(5–10)	R	–(5–10)	–(5–10)	–(5–10)
65	बूढ़ीकोनी	309.00	406(66)	–(–5)	–(5–10)	R	–(5–10)	–(5–10)	–(5–10)
66	कोनी कला	519.00	760(127)	P(1)	–(5–10)	R	–(5–10)	–(5–10)	–(5–10)
67	भिड़ारी	148.00	10(2)	–(–5)	–(–5)	R	–(–5)	–(–5)	–(–5)
68	नीमी	283.00	124(25)	–(–5)	–(–5)	HP	–(–5)	–(–5)	–(–5)
69	महुवा खेड़ा	447.00	903(132)	P(1)	–(–5)	HP	–(–5)	–(–5)	–(–5)
70	थाना	315.00	899(141)	P(1)	–(–5)	W,R	–(–5)	–(–5)	–(–5)
71	मान्दो	292.00	549(96)	P(1)	–(5–10)	HP, W,R	–(–5)	–(5–10)	–(5–10)
72	अभाना	180.00	216(38)	–(–5)	–(5–10)	W	–(–5)	–(5–10)	–(5–10)
73	झामर (बनवार)	119.00	164(31)	–(–5)	–(–5)	W	–(–5)	–(–5)	–(–5)
74	बनवार	429.00	339(66)	P(1)	–(–5)	W	–(–5)	–(–5)	–(–5)
75	मिहगुवां (न्योसा)	181.00	223(35)	–(–5)	–(–5)	W	–(–5)	–(–5)	–(–5)
76	विवसा	123.00	187(30)	–(–5)	–(–5)	W	–(–5)	–(–5)	–(–5)
77	हंड़ा	356.00	430(71)	P(1)	–(5–10)	W	–(–5)	–(–5)	–(5–10)
78	कटिया लुहारी	176.00	225(43)	–(–5)	–(10+)	W,HP	–(–5)	–(10+)	–(10+)
79	मुसवा	83.00	86(18)	–(–5)	–(10+)	W	–(–5)	–(10+)	–(10+)
80	खपटिया	37.00	..	..	वीरान	..	..	..	..

ग्राम तक पहुंचने का मार्ग	निकटतम नगर एवं उसकी दूरी (कि.मी.) में	बिजली की सुविधा	मुख्य खाद्यान्न	भूमि उपयोग (अर्थात भूमि उपयोग की विभिन्न किस्मों के क्षेत्र हेक्टेयर में निकटतम दशमलव के दो स्थान तक) Land use (i.e. area under different types of Land use in hectares rounded upto 2 decimal places)					टिप्पणी धार्मिक, ऐतिहासिक अथवा पुरातत्व महत्व के स्थलों सहित	ग्राम का नाम
				वन	साधनों से सिंचित	गैर सिंचित	खेती के लिये उपलब्ध बन्जर (गोचर और चारागाहों सहित)	खेती के लिये अनुपलब्ध		
Approach to village	Nearest town and distance (in kms)	Power supply	Staple food	Forest	Irrigated by source	Unirrigated	Culturable waste (including gauchar and groves)	Area not available for cultivation	Remarks including any place of religious, historical or archaeological interest	Name of Village
11	12	13	14	15	16	17	18	19	20	2
KR	Patan (9)	..	Rice, Wheat	..	2.00W	236.00	15.00	8.00	..	Padariya(Beohari)
KR	Patan (8)	EA	Rice, Wheat	..	1.00W, 3.00TW	252.00	7.00	4.00	..	Riyana
KR	Patan (8)	..	Jowar	..	1.00R	323.00	14.00	22.00	..	Chhituraha
KR	Patan (5)	..	Jowar, Rice	357.00	1.00R	218.00	69.00	39.00	..	Itwa (Imaliya)
KR	Patan (9)	..	Jowar, Rice	134.00	4.00R	126.00	21.00	24.00	..	Budhikoni
PR	Patan (8)	..	Jowar, Rice	248.00	6.00R	200.00	21.00	44.00	Temple	Koni Kalan
KR	Patan (2)	..	Jowar, Rice	..	..	142.00	1.00	5.00	..	Bhidari
KR	Patan (1)	..	Jowar, Rice	..	1.00R	255.00	11.00	16.00	..	Nimi
KR	Patan (6)	..	Jowar, Rice	..	3.00R	407.00	3.00	34.00	..	Mahua Kheda
KR	Patan (3)	..	Wheat, Rice	..	..	282.00	8.00	25.00	..	Thana
KR	Patan (7)	..	Wheat, Rice	..	..	254.00	22.00	16.00	..	Mado
KR	Patan (6)	..	Wheat, Rice	..	..	168.00	2.00	10.00	..	Abhana
KR	Patan (2)	..	Wheat, Rice	..	..	112.00	1.00	6.00	..	Jhamar (Banwar)
KR	Patan (3)	..	Wheat, Rice	..	..	410.00	7.00	12.00	..	Banwar
PR	Patan (3)	EAg	Wheat, Rice	..	3.00O	165.00	5.00	8.00	..	Mihguwan (Byosa)
KR	Patan (3)	..	Wheat, Rice	..	..	119.00	1.00	3.00	..	Biwsa
KR	Patan (8)	..	Wheat, Rice	..	3.00W	342.00	6.00	5.00	..	Handa
KR	Patan (13)	EAg	Wheat, Rice	..	1.00TW	166.00	1.00	8.00	..	Katiya Luhari
KR	Patan (14)	..	Wheat, Rice	..	..	76.00	4.00	3.00	..	Muswa
..	..	..	..	..	Uninhabited	..	..	..	..	Khapatiya

स्थानीय कोड नम्बर	ग्राम का नाम	ग्राम का कुल क्षेत्रफल (हेक्टेयर में)	कुल जनसंख्या एवं परिवारों की संख्या	उपलब्ध जन-सुविधाएं (यदि ग्राम में सुविधाएं उपलब्ध नहीं है तो कालम में (–) चिह्न लगाया गया है और उसके बाद ही कोष्ठक में ग्राम से जितनी दूरी पर सुविधाएं उपलब्ध हैं मोटे तौर पर वह दूरी इस प्रकार दर्ज की गई है –5 कि.मी.,5–10 कि मी. तक या 10+ कि.मी.) Amenities available (if not available within the village, a dash (—) is shown in the column and next to it in brackets, the distance in broad ranges viz–5 kms, 5-10 kms and 10+ kms of the nearest place where the facility is available is given).						
				शैक्षणिक	चिकित्सा	पीने का पानी	डाक और तार	बाजार/हाट का दिन/के दिन यदि कोई हो	संचार व्यवस्था (बस स्टाप, रेलवे स्टेशन, जल-मार्ग)
Location code number	Name of Village	Total area of the village (in hectares)	Total population and number of households	Educational	Medical	Drinking water (Potable)	Post and Telegraph	Day or days of the market/ hat if any	Communications(Bus-stop-railway station water way)
1	2	3	4	5	6	7	8	9	10
81	बीजा	54.00	92(18)	–(–5)	–(10+)	W	–(10+)	–(10+)	–(10+)
82	हिनौता (बरोदा)	92.00	223(44)	–(–5)	–(10+)	W	–(–5)	–(10+)	–(10+)
83	जुगतरा	156.00	245(44)	–(–5)	–(10+)	W	–(–5)	–(10+)	–(10+)
84	पैमा खेड़ा	81.00	102(15)	–(–5)	–(10+)	W,T	–(–5)	–(10+)	–(10+)
85	दिधौरा (बसिया)	182.00	221(38)	–(–5)	–(10+)	W,T	–(–5)	–(10+)	–(10+)
86	रैठरा	167.00	257(50)	–(–5)	–(10+)	W,T	–(–5)	–(10+)	–(10+)
87	गुडिया	80.00	33(7)	–(–5)	–(10+)	W	–(–5)	–(10+)	–(10+)
88	बसिया	80.00	68(13)	–(–5)	–(10+)	W	–(–5)	–(10+)	–(10+)
89	सरोंद	616.00	744(179)	P(1),M(1), PUC(1)	(–10+)	W	PO	–(10+)	–(10+)
90	ब्योहारी	329.00	394(65)	–(–5)	–(10+)	W	–(10+)	–(10+)	–(10+)
91	जमुनिया (घर्रा)	433.00	550(92)	P(1)	–(5–10)	W,HP	–(5–10)	–(5–10)	BS
92	घर्रा	105.00	106(21)	–(–5)	–(10+)	W,N	–(10+)	–(10+)	–(–5)
93	दिवरी (घर्रा)	158.00	100(17)	–(–5)	–(5–10)	N	–(10+)	–(10+)	–(–5)
94	हरदुवा	146.00	153(28)	–(–5)	–(10+)	W	–(10+)	–(10+)	–(5–10)
95	भरतरी	275.00	488(82)	P(1)	–(10+)	W,T	–(10+)	–(10+)	–(5–10)
96	मझगुंवा(भरतरी)	172.00	232(41)	–(–5)	–(5–10)	W	–(10+)	–(10+)	–(5–10)
97	धीरखेड़ा	174.00	5(2)	–(–5)	–(5–10)	W	–(5–10)	–(5–10)	–(5–10)
98	बिलसरा	78.00	75(16)	–(–5)	–(–5)	W,N	–(–5)	–(5–10)	–(–5)
99	करोंदी	135.00	249(42)	–(–5)	–(–5)	W,N	–(–5)	–(–5)	–(–5)
100	भीटा (करोंदी)	233.00	262(54)	P(1)	–(–5)	W,N	–(–5)	–(–5)	–(–5)

ग्राम तक पहुंचने का मार्ग	निकटतम नगर एवं उसकी दूरी (कि.मी.) में	बिजली की सुविधा	मुख्य खाद्यान्न	भूमि उपयोग (अर्थात भूमि उपयोग की विभिन्न किस्तों के क्षेत्र हैक्टेयर में निकटतम दशमलव के दो स्थान तक) Land use (i.e. area under different types of Land use in hectares rounded upto 2 decimal places)					टिप्पणी धार्मिक, ऐतिहासिक अथवा पुरातत्व महत्व के स्थलों सहित	ग्राम का नाम
				वन	साधनों से सिंचित	गैर सिंचित	खेती के लिये उपलब्ध बन्जर (गोचर और चरागाहों सहित)	खेती के लिये अनुपलब्ध		
Approach to village	Nearest town and distance (in kms)	Power supply	Staple food	Forest	Irrigated by source	Unirrigated	Culturable waste (including gauchar and groves)	Area not available for cultivation	Remarks (including any place of religious, historical or archaeological interest	Name of Village
11	12	13	14	15	16	17	18	19	20	2
KR	Patan (12)	..	Wheat, Rice	..	..	50.00	1.00	3.00	..	Beeja
KR	Patan (12)	EAg	Wheat, Rice	..	..	87.00	3.00	2.00	..	Hinauta (Baroda)
KR	Patan (13)	..	Wheat, Rice	..	1.00W	153.00	1.00	1.00	..	Jugtara
KR	Patan (12)	..	Wheat, Rice	..	..	80.00	..	1.00	..	Pema Kheda
KR	Patan (12)	..	Wheat, Rice	..	..	173.00	7.00	2.00	..	Dighaura (Basiya)
KR	Patan (11)	..	Wheat, Rice	..	..	156.00	7.00	4.00	..	Rethra
KR	Patan (13)	..	Wheat, Rice	..	..	76.00	1.00	3.00	..	Gudiya
KR	Patan (14)	EAg	Wheat, Rice	..	1.00TW	78.00	..	1.00	..	Basiya
KR	Patan (16)	EAg, EO	Wheat, Rice	..	3.00W	593.00	13.00	7.00	..	Sarond
KR	Patan (12)	..	Wheat, Rice	..	..	297.00	21.00	11.00	..	Beohari
KR	Patan (10)	EA	Wheat, Rice	..	10.00R	383.00	21.00	19.00	..	Jamunia (Gharra)
KR	Patan (11)	EAg	Wheat, Rice	..	..	93.00	8.00	4.00	..	Gharra
KR	Patan (10)	..	Wheat, Rice	..	..	138.00	15.00	5.00	..	Divri (Gharra)
KR	Patan (11)	..	Wheat, Rice	..	..	133.00	9.00	4.00	..	Hardua
KR	Patan (12)	..	Wheat, Rice	..	..	261.00	8.00	6.00	..	Bhartari
KR	Patan (10)	EAg	Wheat, Rice	..	..	164.00	4.00	4.00	..	Majhguwan(Bhartari)
FP	Katangi(17)	..	Wheat, Rice	..	..	173.00	1.00	..	..	Dhirkheda
KR	Katangi(14)	..	Wheat, Rice	..	..	71.00	4.00	3.00	..	Bilsara
FP	Katangi(15)	..	Wheat, Rice	..	3.00	125.00	4.00	3.00	..	Karondi
KR	Katangi(16)	EAg	Wheat, Rice	..	..	219.00	2.00	12.00	..	Bhita (Karondi)

स्थानीय कोड सम्बद	ग्राम का नाम	ग्राम का कुल क्षेत्रफल (हेक्टेयर में)	कुल जनसंख्या एवं परिवारों की संख्या	उपलब्ध जन-सुविधाए (यदि ग्राम में सुविधाएं उपलब्ध नहीं है तो कालम में (–) डैश लगाया गया है और उसके बाद ही कोष्ठक में ग्राम से जितनी दूरी पर सुविधाएं उपलब्ध हैं मोटे तौर पर वह दूरी इस प्रकार दर्ज की गई है –5 कि.मी.,5–10 कि मी. तक या 10+ कि.मी.) Amenities available (if not available within the village, a dash (—) is shown in the column and next to it in brackets, the distance in broad ranges viz–5 kms, 5–10 kms and 10+ kms of the nearest place where the facility is available is given).						
Location code number	Name of Village	Total area of the village (in hectares)	Total population and number of households	शैक्षणिक Educational	चिकित्सा Medical	पीने का पानी Drinking water (Potable)	डाक और तार Post and Telegraph	बाजार/हाट का दिन/के दिन यदि कोई हो Day or days of the market/ hat if any	संचार व्यवस्था (बस स्टाप, रेलवे स्टेशन, जल-मार्ग) Communications(Bus-stop-railway station water way)
1	2	3	4	5	6	7	8	9	10
101	सिन्दरी	80.00	48(9)	–(–5)	–(–5)	W,N	–(–5)	–(–5)	–(–5)
102	पोंडी (सिन्दरी)	182.00	322(67)	–(–5)	–(–5)	W	–(–5)	–(–5)	–(–5)
103	पोनिया	107.00	111(22)	–(–5)	–(–5)	W,N	–(–5)	–(–5)	–(–5)
104	बोरिया	405.00	814(180)	P(1),M(1), PUC(1)	D(1)	W	PO	Wednesday	BS
105	मंज खमरिया	243.00	591(118)	P(1)	–(–5)	W,R	–(–5)	–(–5)	–(–5)
106	काँकर खेड़ा	387.00	601(102)	P(1)	–(10+)	T,W	–(–5)	–(–5)	–(–5)
107	गरैहा	353.00	230(42)	–(–5)	–(10+)	T,W	–(–5)	–(–5)	–(–5)
108	अचलोनी	110.00	237(44)	–(–5)	–(10+)	T,W	–(–5)	–(–5)	–(–5)
109	लम्हेटा	127.00	83(14)	–(–5)	–(10+)	T,W	–(–5)	–(–5)	–(–5)
110	छपरी	213.00	237(51)	–(–5)	–(10+)	T,W	–(–5)	–(5–10)	–(–5)
111	कैथरा	143.00	417(71)	P(1)	–(10+)	T,W	–(–5)	–(5–10)	–(5–10)
112	बमूरिया	166.00	178(26)	–(–5)	–(10+)	T,W	–(–5)	–(5–10)	–(5–10)
113	खटोलीढ़ाना	58.00	284(54)	–(–5)	–(10+)	T,W	–(–5)	–(5–10)	–(5–10)
114	सिमरा	137.00	132(24)	–(–5)	–(–5)	W,HP	–(–5)	–(10+)	–(–5)
115	करारी(मनकुवारा)	426.00	410(76)	P(1)	–(–5)	W,T	–(–5)	–(10+)	–(–5)
116	सिमरिया (करारी)	435.00	510(89)	P(1)	–(5)	W,T	–(–5)	–(10+)	–(–5)
117	मनगुड़िया	80.00	130(24)	–(–5)	–(5–10)	T	–(5–10)	–(10+)	–(5–10)
118	सहसन (पडरिया)	486.00	523(111)	P(1)	–(–5)	W,HP	–(–5)	–(10+)	–(5–10)
119	पिपरिया	44.00	88(16)	–(–5)	–(10+)	W	–(–5)	–(10+)	–(–5)
120	पडरिया (सहसन)	336.00	510(103)	P(1)	–(10+)	W,T	–(–5)	–(10+)	–(–5)

ग्राम तक पहुंचने का मार्ग	निकटतम नगर एवं उसकी दूरी (कि.मी.) में	बिजली की सुविधा	मुख्य खाद्यान्न	भूमि उपयोग (अर्थात भूमि उपयोग की विभिन्न किस्मों के क्षेत्र हेक्टेयर में निकटतम दशमलव के दो स्थान तक) Land use (i.e area under different types of Land use in hectares rounded upto 2 decimal places)					टिप्पणी धार्मिक, ऐतिहासिक अथवा पुरातत्व महत्व के स्थलों सहित	ग्राम का नाम
				वन	साधनों से सिंचित	गैर सिंचित	खेती के लिये उपलब्ध बन्जर (गोचर और चारागाहों सहित)	खेती के लिये अनुपलब्ध		
Approach to village	Nearest town and distance (in kms)	Power supply	Staple food	Forest	Irrigated by source	Unirrigated	Culturable waste (including gauchar and groves)	Area not available for cultivation	Remarks including any place of religious, historical or archaeological interest	Name of Village
11	12	13	14	15	16	17	18	19	20	2
KR	Katangi(15)	ED,EAg	Wheat, Rice	..	1.00	76.00	..	3.00	..	Sindri
KR	Katangi(14)	EAg	Wheat, Rice	..	..	158.00	19.00	5.00	..	Pondi (Sindri)
KR	Katangi(14)	EAg	Wheat, Rice	..	..	102.00	1.00	4.00	..	Poniya
PR	Katangi(12)	ED,EAg	Wheat, Rice	..	..	377.00	16.00	12.00	..	Boriya
FP	Katangi(14)	EAg	Wheat, Rice	..	3.00	220.00	10.00	10.00	..	Ganj Khamariya
KR	Katangi(15)	EA	Wheat, Rice	..	2.00W, 4.00R, 12.00TK	336.00	13.00	20.00	..	Kankar Kheda
KR	Jabalpur(20)	EAg	Wheat, Rice	..	19.00TW	306.00	12.00	16.00	..	Garreha
KR	Katangi(13)	EA	Wheat, Rice	..	..	102.00	2.00	6.00	..	Achloni
KR	Katangi(22)	EAg	Wheat, Rice	..	1.00W, 13.00TW	100.00	10.00	3.00	..	Lamheta
KR	Jabalpur(23)	EAg	Wheat, Rice	..	1.00W	200.00	6.00	6.00	..	Chhapri
KR	Katangi(21)	EA	Wheat, Rice	..	28.00TW	106.00	3.00	6.00	..	Kaithra
KR	Jabalpur(25)	..	Wheat, Rice	..	5.00TW	153.00	6 00	2.00	..	Bamuriya
KR	Katangi(22)	EAg	Wheat, Rice	..	..	55.00	1.00	2.00	..	Khatolidhana
KR	Jabalpur(22)	..	Wheat, Rice	..	2.00W	132.00	..	3.00	..	Simra
KR	Jabalpur(21)	EAg	Wheat, Rice	..	23.00TW	387.00	..	16.00	..	Karari(Mankuwara)
KR	Jabalpur(20)	EAg	Wheat, Rice	..	7.00W	417.00	..	11.00	..	Simariya(Karari)
KR	Jabalpur(23)	..	Wheat, Rice	..	..	78.00	..	2.00	..	Mangudiya
KR	Jabalpur(20)	..	Wheat, Rice	..	4.00W	473.00	..	9.00	..	Sahsan(Padariya)
KR	Patan(16)	..	Wheat, Rice	..	..	42.00	1.00	1.00	..	Pipariya
KR	Patan(16)	..	Wheat, Rice	..	..	312.00	13.00	11.00	..	Padariya(Sahsan)

स्थानीय कोड नम्बर	ग्राम का नाम	ग्राम का कुल क्षेत्रफल (हेक्टेयर में)	कुल जनसंख्या एवं परिवारों की संख्या	उपलब्ध जन-सुविधाए (यदि ग्राम में सुविधाएं उपलब्ध नहीं है तो कालम में (–) डैश लगाया गया है और उसके बाद ही कोष्ठक में ग्राम से जितनी दूरी पर सुविधाएं उपलब्ध हैं मोटे तौर पर वह दूरी इस प्रकार दर्ज की गई है –5 कि.मी.,5–10 कि मी. तक या 10+ कि.मी.) Amenities available (if not available within the village, a dash (—) is shown in the column and next to it in brackets, the distance in broad ranges viz–5 kms, 5-10 kms and 10+kms of the nearest p'ace where the facility is available is given).						
Location code number	Name of Village	Total area of the village (in hectares)	Total population and number of households	शैक्षणिक Educational	चिकित्सा Medical	पीने का पानी Drinking water (Potable)	डाक और तार Post and Telegraph	बाजार/हाट का दिन/के दिन यदि कोई हो Day or days of the market/ hat if any	संचार व्यवस्था (बस स्टाप, रेलवे स्टेशन, जल-मार्ग) Communications(Bus-stop-railway station water way)
1	2	3	4	5	6	7	8	9	10
121	बिलखरवा	416.00	782(146)	P(1)	–(10+)	W,T	–(–5)	–(10+)	–(–5)
122	नाऊखेड़ा	145.00	33(8)	–(–5)	–(10+)	W	–(–5)	–(10+)	–(–5)
123	कारीपाथर	217.00	..	..	वीरान	..	..	..	..
124	आगासौंद	406.00	577(107)	P(1)	–(10+)	W,T	–(–5)	–(10+)	–(–5)
125	टिमरी	214.00	389(74)	–(–5)	–(10+)	W	–(5–10)	–(10+)	–(5–10)
126	मुबरई	32.00	..	..	वीरान	..	..	..	..
127	खिरिया	76.00	54(9)	–(–5)	–(10+)	W	–(5–10)	–(10+)	–(5–10)
128	बिनेकी	180.00	679(120)	–(–5)	–(10+)	W	–(5–10)	–(10+)	–(5–10)
129	चौपरा	94.00	..	..	वीरान	..	..	..	..
130	लुहारी	408.00	911(152)	P(1), M(1)	–(10+)	W	–(5–10)	–(10+)	–(5–10)
131	आरछा	427.00	966(170)	P(1)	–(10+)	W	–(5–10)	–(10+)	–(5–10)
132	खिरिया	67.00	..	..	वीरान	..	..	..	..
133	भोंतिया	118.00	134(28)	–(–5)	–(–5)	W	–(–5)	–(10+)	–(–5)
134	जुगतरैया	115.00	141(22)	–(–5)	–(–5)	W	–(–5)	–(10+)	–(–5)
135	इकतरा	151.00	14(5)	–(–5)	–(–5)	W	–(–5)	–(10+)	–(–5)
136	बेनी खेड़ा	198.00	517(94)	P(1)	–(–5)	W	–(–5)	–(10+)	BS
137	उजरोड़	315.00	666(125)	P(1)	–(–5)	W	–(–5)	–(10+)	BS
138	हटेपुर कला	89.00	179(30)	–(–5)	–(5–10)	W	–(–5)	–(5–10)	–(–5)
139	हटेपुर खुर्द	102.00	69(13)	–(–5)	–(5–10)	W	–(–5)	–(5–10)	–(–5)
140	नीची	250.00	299(59)	–(10+)	–(5–10)	W	–(–5)	–(–5)	–(–5)

गाम तक पहुंचने का मार्ग	निकटतम नगर एवं उसकी दूरी (कि.मी.) में	बिजली की सुविधा	मुख्य खाद्यान्न	भूमि उपयोग (अर्थात भूमि उपयोग की विभिन्न किस्तों के क्षेत्र हेक्टेयर में निकटतम दशमलव के दो स्थान तक) Land use (i.e. area under different types of Land use in hectares rounded upto 2 decimal places)					टिप्पणी धार्मिक, ऐतिहासिक अथवा पुरातत्व महत्व के स्थलों सहित	ग्राम का नाम
				वन	साधनों से सिंचित	गैर सिंचित	खेती के लिये उपलब्ध बन्जर (गोचर और चारागाहो सहित)	खेती के लिये अनुपलब्ध		
Approach to village	Nearest town and distance (in kms)	Power supply	Staple food	Forest	Irrigated by source	Unirrigated	Culturable waste (including gauchar and groves)	Area not available for cultivation	Remarks including any place of religious, historical or archaeological interest	Name of Village
11	12	13	14	15	16	17	18	19	20	2
KR	Jabalpur(19)	EA	Wheat, Rice	..	1.00W	395.00	5.00	15.00	..	Bilkharwa
KR	*Jabalpur(19)*	*ED,EAg*	*Wheat, Rice*	..	..	*136.00*	*3.00*	*6.00*	..	*Naukheda*
..	..	..	..	..	Uninhabited	..	..	..	..	Karipathar
KR	Jabalpur(12)	..	Wheat, Rice	..	2.00W	374.00	14.00	16.00	..	Agasaund
KR	Jabalpur(14)	ED	Wheat, Rice	..	..	211.00	..	3.00	..	Timri
..	..	..	..	..	Uninhabited	..	..	..	..	Gudrai
PR	Jabalpur(13)	ED,EAg	Wheat, Rice	..	..	..	72.00	4.00	..	Khiriya
PR	Jabalpur(12)	ED,EAg	Wheat, Rice	..	1.00	168.00	..	11.00	..	Bineki
..	..	..	..	..	Uninhabited	..	..	..	..	Chaupra
PR	Jabalpur(12)	ED,EAg	Wheat, Rice	..	1.00	392 00	..	15.00	..	Luhari
PR	Jabalpur(10)	..	Wheat, Rice	..	1.00	414.00	..	12.00	..	Archha
..	..	..	..	..	Uninhabited	..	..	..	..	Khiriya
KR	Jabalpur(16)	EAg	Wheat, Rice	..	..	109.00	..	9.00	..	Bhotiya
KR	Jabalpur(16)	EAg	Wheat, Rice	..	1.00	103.00	..	6.00	..	Jugtaraiya
KR	Jabalpur(15)	EAg	Wheat, Rice	..	5.00	140.00	..	6.00	..	Iktara
KR	Jabalpur(14)	ED,EAg	Wheat, Rice	..	4.00	170 00	..	24.00	..	Beni Kheda
KR	Jabalpur(15)	ED, EAg	Wheat, Rice	..	2.00	292.00	..	21.00	..	Ujrod
KR	Jabalpur(14)	..	Wheat, Rice	..	4.00	80.00	..	5.00	..	Hatepur Kalan
KR	Jabalpur(17)	..	Wheat, Rice	..	..	96.00	..	6.00	..	Hatepur Khurd
KR	Jabalpur(15)	EAg	Wheat, Rice	..	3.00	240.00	..	7.00	..	Nichi

स्थानीय कोड नम्बर	ग्राम का नाम	ग्राम का कुल क्षेत्रफल (हेक्टेयर में)	कुल जनसंख्या एवं परिवारों की संख्या	उपलब्ध जन-सुविधाए (यदि ग्राम में सुविधाएं उपलब्ध नहीं है तो कालम में (–) डैश लगाया गया है और उसके बाद ही कोष्ठक में ग्राम से जितनी दूरी पर सुविधाएं उपलब्ध हैं मोटे तौर पर वह दूरी इस प्रकार दर्ज की गई है –5 कि.मी.,5–10 कि मी. तक या 10+ कि.मी.) Amenities available (if not available within the village, a dash (—) is shown in the column and next to it in brackets, the distance in broad ranges viz–5 kms, 5-10 kms and 10+kms of the nearest place where the facility is available is given).					
Location code number	Name of Village	Total area of the village (in hectares)	Total population and number of households	शैक्षणिक Educational	चिकित्सा Medical	पीने का पानी Drinking water (Potable)	डाक और तार Post and Telegraph	बाजार/हाट का दिन/के दिन यदि कोई हो Day or days of the market/ hat if any	संचार व्यवस्था (बस स्टाप, रेलवे स्टेशन, जल-मार्ग) Communications(Bus-stop-railway station water way)
1	2	3	4	5	6	7	8	9	10
141	मनगुवां	24.00	4(1)	–(–5)	–(–5)	W	–(5–10)	–(5–10)	–(5–10)
142	खमरिया	177.00	141(24)	–(–5)	–(5–10)	W	–(–5)	–(5–10)	–(5–10)
143	नीम खेड़ा	123.00	135(22)	–(–5)	–(–5)	W,HP	–(–5)	–(–5)	RS
144	सिहोदा	426.00	1,194(235)	–(–5)	–(–5)	W,HP	–(–5)	–(–5)	RS
145	दिघोरा	266.00	424(104)	P(1)	–(–5)	W,HP	–(–5)	–(–5)	RS,BS
146	मजीठा	401.00	545(117)	P(1),M(1)	–(–5)	W,HP	PO & Phone	Friday	RS,BS
147	तिलवारा	195.00	174(37)	–(–5)	–(–5)	W,HP	–(–5)	–(–5)	RS,BS
148	इमलिया	154.00	93(14)	–(–5)	H(1)	W	–(–5)	–(10+)	–(–5)
149	बरखेड़ा	214.00	556(98)	P(1)	–(–5)	W	–(–5)	–(10+)	–(–5)
150	रानीताल	255.00	243(42)	P(1)	–(–5)	W	–(–5)	–(10+)	–(–5)
151	सिमरिया	248.00	345(67)	P(1)	–(–5)	W	–(–5)	–(10+)	–(–5)
152	रिछाई	67.00	33(6)	–(–5)	–(–5)	W	–(–5)	–(–5)	–(–5)
153	बिलतरा	77.00	9(1)	–(–5)	–(–5)	W	–(–5)	–(10+)	–(–5)
154	कन्तोरा	216.00	359(70)	–(–5)	–(–5)	W	–(–5)	–(10+)	–(5–10)
155	सोनतलाई	111.00	183(30)	–(–5)	–(–5)	W	–(–5)	–(10+)	–(–5)
156	चिहुंटा	179.00	167(28)	–(–5)	–(–5)	W	–(10+)	–(10+)	–(–5)
157	नुनसर	978.00	1,490(270)	P(1),M(1)	SMP(1), D(1),H(1)	W	–(10+)	–(10+)	BS
158	सीजनतलाई	103.00	112(21)	–(–5)	–(–5)	W	–(10+)	–(10+)	–(–5)
159	खजवाही	84.00	..	..	वीरान	..	..	..	..
160	मुड़िया	439.00	491(85)	P(1)	–(–5)	W	–(10+)	–(10+)	–(–5)

ग्राम तक पहुंचने का मार्ग	निकटतम नगर एवं उसकी दूरी (कि.मी.) में	बिजली की सुविधा	मुख्य खाद्यान्न	भूमि उपयोग (अर्थात भूमि उपयोग की विभिन्न किस्मों के क्षेत्र हेक्टेयर में निकटतम दशमलव के दो स्थान तक) Land use (i.e. area under different types of Land use in hectares rounded upto 2 decimal places)					टिप्पणी धार्मिक, ऐतिहासिक अथवा पुरातत्व महत्व के स्थलों सहित	ग्राम का नाम
				वन	साधनों से सिंचित	गैर सिंचित	खेती के लिये उपलब्ध बन्जर (गोचर और चारागाहों सहित)	खेती के लिये अनुपलब्ध		
Approach to village	Nearest town and distance (in kms)	Power supply	Staple food	Forest	Irrigated by source	Unirrigated	Culturable waste (including gauchar and groves)	Area not available for cultivation	Remarks including any place of religious, historical or archaeological interest	Name of Village
11	12	13	14	15	16	17	18	19	20	2
KR	Jabalpur(15)	..	Wheat, Rice	..	..	23.00	..	1.00	..	Manguwan
KR	Jabalpur(15)	..	Wheat, Rice	..	..	174.00	..	3.00	..	Khamariya
KR	Jabalpur(15)	ED, EAg	Wheat, Rice	..	..	111.00	..	12.00	..	Neem Kheda
KR	Jabalpur(15)	ED, EAg	Wheat, Rice	..	..	396.00	..	30.00	..	Sihoda
KR	Jabalpur(15)	ED, EAg	Wheat, Rice	..	..	252.00	..	14.00	..	Dighora
KR	Jabalpur(15)	ED, EAg	Wheat, Rice	..	..	384.00	..	17.00	..	Majitha
KR	Jabalpur(15)	ED, EAg	Wheat, Rice	..	..	189.00	..	6.00	..	Tilwara
KR	Patan (14)	..	Wheat, Rice	..	1.00	150.00	..	3.00	..	Imliya
KR	Patan (15)	EAg	Wheat, Rice	..	1 00	203.00	..	10.00	..	Barkheda
KR	Patan (20)	..	Wheat, Rice	..	..	249.00	..	6.00	..	Ranital
KR	Patan (18)	EAg	Wheat, Rice	..	42.00	198.00	..	8.00	..	Simariya
KR	Patan (20)	..	Wheat, Rice	..	..	65.00	..	2.00	..	Richhai
KR	Patan (12)	EAg	Wheat, Rice	..	..	75.00	..	2.00	..	Biltara
KR	Patan (19)	EAg	Wheat, Rice	..	52.00	159.00	..	5.00	..	Kantora
KR	Patan (19)	EAg	Wheat, Rice	..	..	107.00	..	4.00	..	Sontalai
KR	Patan (14)	..	Wheat, Rice	..	..	170.00	..	9.00	..	Chihunta
KR	Patan (12)	ED	Wheat, Gram	..	5.00W, 40.00TW	907.00	..	26.00	..	Nunsar
KR	Patan (13)	..	Wheat, Gram	..	..	100.00	..	3.00	..	SiJantalai
..	..	..	..	..	Uninhabited	..	..	..	..	Khajwahi
KR	Patan (12)	..	Wheat, Gram	..	6.00W, 28.00TW	383.00	..	22.00	..	Mudiya

स्थानीय कोड नम्बर	ग्राम का नाम	ग्राम का कुल क्षेत्रफल (हेक्टेयर में)	कुल जनसंख्या एवं परिवारों की संख्या	उपलब्ध जन-सुविधाएं (यदि ग्राम में सुविधाएं उपलब्ध नहीं है तो कालम में (–) डैश लगाया गया है और उसके बाद ही कोष्ठक में ग्राम से जितनी दूरी पर सुविधाएं उपलब्ध हैं मोटे तौर पर वह दूरी इस प्रकार दर्ज की गई है –5 कि.मी.,5–10 कि मी. तक या 10+ कि.मी.) Amenities available (if not available within the village, a dash (—) is shown in the column and next to it in brackets, the distance in broad ranges viz–5 kms, 5-10 kms and 10+kms of the nearest place where the facility is available is given).						
Location code number	Name of Village	Total area of the village (in hectares)	Total population and number of households	शैक्षणिक Educational	चिकित्सा Medical	पीने का पानी Drinking water (Potable)	डाक और तार Post and Telegraph	बाजार/हाट का दिन/के दिन यदि कोई हो Day or days of the market/ hat if any	संचार व्यवस्था (बस स्टाप, रेलवे स्टेशन, जल-मार्ग) Communications(Bus-stop-railway station water way)
1	2	3	4	5	6	7	8	9	10
161	डूंडी	176.00	93(16)	–(–5)	–(5–10)	W	–(5–10)	–(10+)	–(5–10)
162	जरोंद	336.00	733(127)	P(1)	–(5–10)	W	–(5–10)	–(10+)	–(5–10)
163	छेड़ी	368.00	503(89)	–(–5)	–(5–10)	W	–(5–10)	–(10+)	–(5–10)
164	बरोदा	189.00	679(122)	P(1),M(1)	H(1)	W	PO(1)	–(10+)	–(5–10)
165	सरखड़ी	127.00	58(12)	–(–5)	–(5–10)	W	–(5–10)	–(10+)	–(5–10)
166	कुमगवां	269.00	428(80)	P(1)	–(5–10)	W	–(5–10)	–(5–10)	–(5–10)
167	हटेपुर	67.00	2(1)	–(–5)	–(10+)	W	–(5–10)	–(10+)	–(10+)
168	उमरिया	125.00	218(42)	–(–5)	–(10+)	W	–(5–10)	–(10+)	–(10+)
169	जोवा	58.00	..	..	वीरान	..	..	..	..
170	पिपरिया (चन्द्रभान)	174.00	355(69)	P(1)	–(10+)	W	–(–5)	–(5–10)	–(5–10)
171	पवई	147.00	1(1)	–(–5)	–(10+)	W	–(–5)	–(5–10)	–(5–10)
172	झामर (मेढ़ी)	159.00	193(38)	–(–5)	–(10+)	W	–(–5)	–(5–10)	–(5–10)
173	खिरिया खुर्द	77.00	41(6)	–(–5)	–(10+)	R	–(–5)	–(5–10)	–(5–10)
174	खिरिया कलां	92.00	94(16)	–(–5)	–(5–10)	W	–(–5)	–(10+)	–(5–10)
175	रोंसरा	121.00	347(66)	–(–5)	–(5–10)	W	–(–5)	–(5–10)	–(5–10)
176	मेढी	192.00	221(45)	–(–5)	–(5–10)	W	–(–5)	–(5–10)	–(5–10)
177	उड़ना	343.00	868(144)	P(1),M(1)	–(5–10)	W	–(–5)	–(5–10)	–(5–10)
178	खैरी (उड़ना)	234.00	314(48)	P(1)	–(5–10)	W	–(–5)	–(5–10)	–(5–10)
179	खमोंद	260.00	368(75)	P(1)	–(5–10)	W	–(5–10)	–(5–10)	–(5–10)
180	कुकरभुका	171.00	204(38)	–(–5)	–(10+)	W	–(5–10)	–(10+)	–(10+)

ग्राम तक पहुंचने का मार्ग	निकटतम नगर एवं उसकी दूरी (कि.मी.) में	बिजली की सुविधा	मुख्य खाद्यान्न	भूमि उपयोग (अर्थात भूमि उपयोग की विभिन्न किस्मों के क्षेत्र हैक्टेयर में निकटतम दशमलव के दो स्थान तक) Land use (i.e. area under different types of Land use in hectares rounded upto 2 decimal places)					टिप्पणी धार्मिक, ऐतिहासिक अथवा पुरातत्व महत्व के स्थलों सहित	ग्राम का नाम
				वन	साधनों से सिंचित	गैर सिंचित	खेती के लिये उपलब्ध बन्जर (गोचर और चारागाहों सहित)	खेती के लिये अनुपलब्ध		
Approach to village	Nearest town and distance (in kms)	Power supply	Staple food	Forest	Irrigated by source	Unirrigated	Culturable waste (including gauchar and groves)	Area not available for cultivation	Remarks including any place of religious, historical or archaeological interest	Name of Village
11	12	13	14	15	16	17	18	19	20	2
KR	Patan (15)	..	Rice, Wheat	..	..	161.00	..	15.00	..	Dundi
KR	Patan (15)	..	Rice, Wheat	..	7.00TW, 4.00W	315.00	..	10.00	..	Jarond
KR	Patan (15)	..	Wheat, Rice	..	20.00W, 20.00TW	326.00	..	2.00	..	Chhedi
KR	Patan (15)	..	Wheat, Rice	..	14.00W	155.00	..	20.00	..	Baroda
KR	Patan (15)	..	Wheat, Rice	..	..	119.00	..	8.00	..	Sarkhandi
KR	Patan (15)	..	Wheat, Rice	..	16.00W	221.00	..	32.00	..	Kumgawan
KR	Patan (15)	..	Wheat, Rice	..	..	63.00	..	4.00	..	Hatepur
KR	Patan (15)	..	Wheat, Rice	..	9.00W	110.00	..	6.00	..	Umaria
..	..	..	..	..	Uninhabited	..	..	..	..	Jowa
KR	Jabalpur(30)	ED,EAg	Wheat	..	5.00W	160.00	..	9.00	..	Piparia (Chandrabhan)
KR	Jabalpur(30)	ED,EAg	Wheat	..	6.00W, 5.00TK	128.00	..	8.00	..	Pawai
KR	Jabalpur(29)	..	Wheat	..	..	149.00	..	10.00	T(1)	Jhamar(Medhi)
KR	Jabalpur(27)	ED,EAg	Wheat	..	6.00TW	70.00	..	1.00	T(1)	Khiriya Khurd
KR	Jabalpur(27)	..	Wheat	..	1.00	86.00	..	5.00	..	Khiriya Kalan
PR	Jabalpur(26)	ED,EAg	Wheat	..	17.00	97.00	..	7.00	..	Ronsara
KR	Jabalpur(27)	..	Wheat	..	1.00W	174.00	..	17.00	..	Medhi
PR	Jabalpur(27)	EA	Wheat	..	17.00TW 4.00W	305.00	..	17.00	..	Udna
KR	Jabalpur(26)	ED,EAg	Wheat, Rice	..	16.00TW	210.00	..	8.00	..	Khairi (Udna)
KR	Jabalpur(12)	EAg	Wheat, Rice	..	13.00	228.00	..	19.00	M(1), T(1)	Khamond
KR	Jabalpur(13)	EAg	Wheat, Rice	..	8.00	160.00	..	3.00	T(1)	Kukarbhuka

स्थानीय कोड नम्बर	ग्राम का नाम	ग्राम का कुल क्षेत्रफल (हेक्टेयर में)	कुल जनसंख्या एवं परिवारों की संख्या	उपलब्ध जन-सुविधाएं (यदि ग्राम में सुविधाएं उपलब्ध नहीं है तो कालम में (–) डैश लगाया गया है और उसके बाद ही कोष्ठक में ग्राम से जितनी दूरी पर सुविधाएं उपलब्ध हैं मोटे तौर पर वह दूरी इस प्रकार दर्ज की गई है –5 कि.मी., 5–10 कि. मी. तक या 10+ कि.मी.) Amenities available (if not available within the village, a dash (—) is shown in the column and next to it in brackets, the distance in broad ranges viz–5 kms, 5-10 kms and 10+kms of the nearest place where the facility is available is given).						
				शैक्षणिक	चिकित्सा	पीने का पानी	डाक और तार	बाजार/हाट का दिन/के दिन यदि कोई हो	संचार व्यवस्था (बस स्टाप, रेलवे स्टेशन, जल-मार्ग)
Location code number	Name of Village	Total area of the village (in hectares)	Total population and number of households	Educational	Medical	Drinking water (Potable)	Post and Telegraph	Day or days of the market/ hat if any	Communications(Bus-stop-railway station water way)
1	2	3	4	5	6	7	8	9	10
181	बरोदा	418.00	578(107)	P(1)	–(5–10)	W	–(5–10)	–(5–10)	–(5–10)
182	पोंड़ी (उडना)	316.00	583(115)	P(1)	–(5–10)	W	–(5–10)	–(5–10)	–(5–10)
183	बेलखेड़ी (चपोद)	82.00	30(5)	–(–5)	–(5–10)	W	–(5–10)	–(5–10)	–(5–10)
184	चपोद	109.00	228(35)	–(–5)	–(5–10)	W	–(5–10)	–(5–10)	–(5–10)
185	जुगिया	177.00	217(37)	–(–5)	–(–5)	W	–(5–10)	–(5–10)	–(5–10)
186	रामपुरा	170.00	305(61)	–(–5)	–(–5)	W	–(–5)	–(–5)	–(–5)
187	बासन	314.00	155(22)	–(–5)	–(–5)	W	–(–5)	–(–5)	–(–5)
188	हरदुवा	570.00	368(53)	P(1)	–(–5)	R	–(–5)	–(–5)	–(–5)
189	जूरी खुर्द	155.00	148(30)	–(–5)	–(5–10)	W	–(–5)	–(5–10)	–(5–10)
190	जूरीकलां	268.00	648(123)	P(1)	–(–5)	W,R	–(–5)	–(–5)	–(–5)
191	जटवां	218.00	1,051(177)	P(1)	–(–5)	N	–(–5)	–(–5)	–(–5)
192	गाड़ाघाट	933.00	1,893(308)	P(1),M(1)	–(–5)	W	–(–5)	–(–5)	–(–5)
193	उमरिया	49.00	..	..	वीरान	..	..	..	..
194	सिनगौरी	305.00	159(22)	–(–5)	–(–5)	W,N	–(–5)	–(–5)	–(–5)
195	डूंडी	259.00	425(51)	–(–5)	–(–5)	W,N	–(–5)	–(–5)	–(–5)
196	बैजला	114.00	173(33)	–(–5)	–(–5)	W,N	–(–5)	–(–5)	–(–5)
197	मढ़ी पिपरिया	189.00	332(53)	P(1)	–(–5)	W,N	–(–5)	–(–5)	–(–5)
198	हिरनपुर	107.00	..	..	वीरान	..	..	..	..
199	छतरपुर	233.00	310(46)	–(–5)	–(–5)	W,N	–(–5)	–(–5)	–(–5)
200	मदना	122.00	11(4)	–(–5)	–(–5)	W	–(–5)	–(–5)	–(–5)

Amenities and Land use — Patan Tahsil

ग्राम तक पहुंचने का साधन	निकटतम नगर एवं उसकी दूरी (कि.मी.) में	बिजली की सुविधा	मुख्य खाद्यान्न	भूमि उपयोग (अर्थात भूमि उपयोग की विभिन्न किस्मों के क्षेत्र हेक्टेयर में निकटतम दशमलव के दो स्थान तक) Land use (i.e. area under different types of Land use in hectares rounded upto 2 decimal places)					टिप्पणी धार्मिक, ऐतिहासिक अथवा पुरातत्व महत्व के स्थलों सहित	ग्राम का नाम
				वन	साधनों से सिंचित	गैर सिंचित	खेती के लिये उपलब्ध बन्जर (गोचर और चारागाहों सहित)	खेती के लिये अनुपलब्ध		
Approach to village	Nearest town and distance (in kms)	Power supply	Staple food	Forest	Irrigated by source	Unirrigated	Culturable waste (including gauchar and groves)	Area not available for cultivation	Remarks including any place of religious, historical or archaeological interest	Name of Village
11	12	13	14	15	16	17	18	19	20	2
KR	Jabalpur(9)	ED, EAg	Wheat, Rice	..	1.00	390.00	..	27.00	T(2)	Baroda
KR	Jabalpur(8)	ED, EAg	Wheat, Rice	..	6.00	303.00	..	7.00	..	Pondi (Udna)
KR	Jabalpur(5)	ED, EAg	Wheat, Rice	..	..	81 00	..	1.00	..	Belkhedi(Chapod)
KR	Jabalpur(5)	ED, EAg	Wheat, Rice	..	7.00	94.00	..	8.00	..	Chapod
KR	Jabalpur(4)	..	Wheat, Rice	..	1.00	173.00	..	3.00	..	Jugiya
KR	Jabalpur(2)	..	Wheat, Jowar	..	..	151.00	6.00	13.000	..	Rampura
PR	Patan (4)	..	Wheat, Jowar	..	..	118.00	25.00	171.00	..	Basan
PR	Patan (4)	..	Rice, Wheat	..	..	200.00	10.00	360.00	..	Hardua
KR	Patan (5)	..	Wheat, Rice	..	..	136.00	10.00	9.00	..	Juri Khurd
KR	Patan (5)	..	Rice, Wheat	..	4.00	177.00	69.00	18.00	..	Juri Kalan
KR	Patan (3)	..	Rice, Wheat	..	7.00	180.00	12.00	19.00	..	Jatwa
PR	Patan (3)	..	Rice, Wheat	..	6.00	839.00	16.00	72.00	T(1)	Gadaghat
..	..	..	..	..	..	Uninhabited	..	..	..	Umaria
PR	Patan (2)	EAg	Rice, Wheat	..	23.00	272.00	..	10.00	..	Singori
PR	Patan (4)	..	Wheat, Rice	..	2.00	230.00	..	27.00	..	Dundi
KR	Patan (4)	..	Wheat, Jowar	..	..	110.00	..	4.00	..	Baijla
KR	Patan (4)	..	Wheat, Rice	..	..	167.00	..	22.00	..	Madhi Piparia
..	..	..	..	..	..	Uninhabited	..	..	..	Hiranpur
KR	Patan (4)	EAg	Wheat, Rice	..	2.00	202.00	..	29.00	..	Chhatarpur
KR	Patan (1)	..	Wheat, Rice	..	..	116.00	..	6.00	..	Madna

स्थानीय कोड नम्बर	ग्राम का नाम	ग्राम का कुल क्षेत्रफल (हेक्टेयर में)	कुल जनसंख्या एवं परिवारों की संख्या	उपलब्ध जन-सुविधाएं (यदि ग्राम में सुविधाएं उपलब्ध नहीं है तो कालम में (–) डैश लगाया गया है और उसके बाद ही कोष्ठक में ग्राम से जितनी दूरी पर सुविधाएं उपलब्ध हैं मोटे तौर पर वह दूरी इस प्रकार दर्ज की गई है –5 कि.मी.,5–10 कि. मी. तक या 10+ कि.मी.) Amenities available (if not available within the village, a dash (—) is shown in the column and next to it in brackets, the distance in broad ranges viz–5 kms, 5-10 kms and 10+kms of the nearest place where the facility is available is given).						
Location code number	Name of Village	Total area of the village (in hectares)	Total population and number of households	शैक्षणिक Educational	चिकित्सा Medical	पीने का पानी Drinking water (Potable)	डाक और तार Post and Telegraph	बाजार/हाट का दिन/के दिन यदि कोई हो Day or days of the market/ hat if any	संचार व्यवस्था (बस स्टाप, रेलवे स्टेशन, जल-मार्ग) Communications(Bus-stop-railway station water way)
1	2	3	4	5	6	7	8	9	10
201	रिबझा	226.00	456(81)	P(1)	–(–5)	W,N	–(–5)	–(–5)	–(–5)
202	देवरी	133.00	166(31)	–(–5)	–(–5)	W	–(–5)	–(–5)	–(–5)
203	सिमरिया	255.00	502(79)	P(1)	–(–5)	W	–(–5)	–(–5)	–(–5)
204	मुस्करा	134.00	259(41)	–(–5)	–(5–10)	N	–(–5)	–(5–10)	–(5–10)
205	रामपुर	92.00	..	..	वीरान	..	..	..	..
206	लुहकी	64.00	..	..	वीरान	..	..	..	..
207	सुरैया	241.00	284(57)	P(1)	–(–5)	W,HP	–(–5)	–(–5)	–(–5)
208	तिलगवां	126.00	189(33)	–(–5)	–(–5)	W	–(–5)	–(–5)	–(–5)
209	पिपरिया गुरु	191.00	282(60)	P(1)	–(–5)	W	–(–5)	–(–5)	–(–5)
210	भोरदा	291.00	277(52)	–(–5)	–(5–10)	W	–(–5)	–(5–10)	–(5–10)
211	पथरोरा	225.00	173(30)	–(–5)	–(–5)	W	–(–5)	–(–5)	–(–5)
212	हरदुवा	77.00	161(29)	–(–5)	–(–5)	W	–(–5)	–(–5)	–(–5)
213	रबुआ	66.00	29(6)	P(1)	–(–5)	W	–(–5)	–(–5)	–(–5)
214	बरही	145.00	454(66)	–(–5)	–(–5)	W	–(–5)	–(–5)	–(–5)
215	सिगौरी	182.00	399(60)	P(1)	–(5–10)	W	–(5–10)	–(5–10)	–(–5)
216	मिहगवां	174.00	294(45)	–(–5)	–(5–10)	W	–(5–10)	–(5–10)	–(–5)
217	चदंवा	215.00	298(41)	P(1)	–(5–10)	W	–(5–10)	–(5–10)	–(–5)
218	गुवारी	312.00	235(37)	–(–5)	–(5–10)	W	–(–5)	–(5–10)	–(–5)
219	नन्हवारा	152.00	169(27)	–(–5)	–(5–10)	W	–(5–10)	–(5–10)	–(–5)
220	खैरी	85.00	238(40)	P(1)	–(5–10)	W	–(–5)	–(5–10)	BS

ग्राम तक पहुंचने का मार्ग	निकटतम नगर एवं उसकी दूरी (कि.मी.) में	बिजली की सुविधा	मुख्य खाद्यान्न	भूमि उपयोग (अर्थात भूमि उपयोग की विभिन्न किस्तों के क्षेत्र हेक्टेयर में निकटतम दशमलव के दो स्थान तक) Land use(i.e. area under different types of Land use in hectares rounded upto 2 decimal places)					टिप्पणी धार्मिक, ऐतिहासिक अथवा पुरातत्व महत्व के स्थलों सहित	ग्राम का नाम
				वन	साधनों से सिंचित	गैर सिंचित	खेती के लिये उपलब्ध बन्जर (गोचर और चारागाहों सहित)	खेती के लिये अनुपलब्ध		
Approach to village	Nearest town and distance (in kms)	Power supply	Staple food	Forest	Irrigated by source	Unirrigated	Culturable waste (including gauchar and groves)	Area not available for cultivation	Remarks including any place of religious, historical or archaeological interest	Name of Village
11	12	13	14	15	16	17	18	19	20	2
KR	Patan (3)	..	Wheat, Rice	..	..	211.00	..	15.00	..	Rinwjha
KR	Patan (3)	EAg	Wheat, Rice,	..	13.00	115.00	..	5.00	..	Deori
KR	Patan (4)	..	Wheat, Rice	..	7.00	233.00	..	15.00	..	Simriya
KR	Patan (5)	..	Wheat, Rice,	..	2.00	122.00	..	10.00	..	Muskara
..	..	..	..	..	Uninhabited	..	..	..	..	Rampur
..	..	..	..	..	Uninhabited	..	..	..	..	Luhki
KR	Patan (3)	ED, EAg	Wheat, Rice	..	76.00	155.00	..	10.00	..	Suraiya
KR	Patan (3)	EAg	Wheat, Rice	..	9.00	116.00	..	1.00	..	Tilgawan
PR	Patan (3)	ED, EAg	Wheat, Rice	..	39.00	141.00	..	11.00	..	Pipria Guroo
KR	Patan (5)	ED, EAg	Wheat, Rice	..	125.00	162.00	..	4.00	..	Bhoida
KR	Patan (3)	EAg	Wheat, Rice	..	14.00	200.00	..	11.00	..	Pathrora
PR	Patan (4)	..	Wheat, Rice	..	2.00	73.00	..	2.00	..	Hardua
KR	Patan (3)	..	Wheat	..	..	58.00	..	8.00	..	Rabua
KR	Patan (3)	..	Wheat	..	..	140.00	..	5.00	..	Barhi
KR	Patan (8)	ED, EAg	Wheat	..	22.00	156.00	..	4.00	..	Singuari
KR	Patan (8)	ED, EAg	Wheat	..	32.00	139.00	..	3.00	..	Mihgawan
KR	Patan (8)	ED, EAg	Wheat	..	42.00	169.00	..	4.00	..	Chandwa
PR	Patan (9)	ED, EAg	Wheat	..	13.00	257.00	..	42.00	..	Guwari
KR	Patan (7)	..	Wheat	..	..	146.00	..	6.00	..	Nanhwara
PR	Patan (5)	..	Wheat	..	..	82.00	..	3.00	..	Khairi

स्थानीय कोड नम्बर	ग्राम का नाम	ग्राम का कुल क्षेत्रफल (हेक्टेयर में)	कुल जनसंख्या एवं परिवारों की संख्या	उपलब्ध जन-सुविधाएं (यदि ग्राम में सुविधाएं उपलब्ध नहीं है तो कालम में (–) डैश लगाया गया है और उसके बाद ही कोष्ठक में ग्राम से जितनी दूरी पर सुविधाएं उपलब्ध हैं मोटे तौर पर वह दूरी इस प्रकार दर्ज की गई है –5 कि.मी.,5–10 कि. मी. तक या 10+ कि.मी.) Amenities available (if not available within the village, a dash (—) is shown in the column and next to it in brackets, the distance in broad ranges viz–5 kms, 5-10 kms and 10+kms of the nearest place where the facility is available is given).						
				शैक्षणिक	चिकित्सा	पीने का पानी	डाक और तार	बाजार/हाट का दिन/के दिन यदि कोई हो	संचार व्यवस्था (बस स्टाप, रेलवे स्टेशन, जल-मार्ग)
Location code number	Name of Village	Total area of the village (in hectares)	Total population and number of households	Educational	Medical	Drinking water (Potable)	Post and Telegraph	Day or days of the market/ hat if any	Communications(Bus-stop-railway station water way)
1	2	3	4	5	6	7	8	9	10
221	खैरा (अमरपुर)	150.00	107(13)	–(–5)	–(5–10)	W	–(–5)	–(5–10)	–(–5)
222	अमरपुर	242.00	356(66)	P(1)	–(10+)	W,TW	–(–5)	–(5–10)	–(–5)
223	बम्होरी	99.00	254(49)	–(–5)	–(10+)	W	–(–5)	–(5–10)	–(–5)
224	भकलिया	110.00	166(22)	–(–5)	–(10+)	W	–(–5)	–(5–10)	–(–5)
225	बरबटा	101.00	142(27)	–(–5)	–(10+)	W	–(–5)	–(10+)	–(–5)
226	राखी	149.00	152(21)	–(–5)	–(–5)	W	–(–5)	–(10+)	–(–5)
227	धनेटा	218.00	635(102)	P(1)	–(5–10)	W	–(–5)	–(5–10)	BS
228	सहसन	302.00	872(160)	P(1),M(1)	–(5–10)	W	PO	–(10+)	BS
229	रैया खेड़ा	208.00	227(34)	–(–5)	–(5–10)	T,W,N	–(–5)	–(10+)	–(–5)
230	टिकरी	71.00	267(49)	–(–5)	(5–10)	T,W,N	–(–5)	–(10+)	–(–5)
231	पिपरिया (कनवास)	334.00	549(88)	P(1)	–(5–10)	T,W,N	–(–5)	–(10+)	–(–5)
232	बरगी	151.00	320(58)	–(–5)	–(–5)	T,W	–(–5)	–(10+)	–(–5)
233	डोभी	300.00	399(72)	P(1)	–(5–10)	T,W	–(–5)	–(10+)	–(5–10)
234	कनबास	84.00	6(2)	–(–5)	–(5–10)	N	–(–5)	–(10+)	–(5–10)
235	खपरा	232.00	267(57)	–(–5)	–(5–10)	T,W,N	–(–5)	–(10+)	–(–5)
236	अहरोरा	116 00	279(40)	–(–5)	–(5–10)	T,W,N	–(–5)	–(10+)	–(5–10)
237	करहिया कलां	102.00	51(7)	–(–5)	–(5–10)	T,N	–(–5)	–(10+)	–(5–10)
238	भुवारा	583.00	1,139(179)	P(1),M(1)	–(5–10)	T,W	PO	–(10+)	–(–5)
239	पिपरिया	58.00	..	..	वीरान	..	..	..	..
240	बढ़ैया खेड़ा	242.00	280(46)	P(1)	–(5–10)	W,N	PO(1)	–(10+)	–(–5)

ग्राम तक पहुंचने का मार्ग	निकटतम नगर एवं उसकी दूरी (कि.मी.) में	बिजली की सुविधा	मुख्य खाद्यान्न	भूमि उपयोग (अर्थात भूमि उपयोग की विभिन्न किस्मों के क्षेत्र हेक्टेयर में निकटतम दशमलव के दो स्थान तक) Land use(i.e. area under different types of Land use in hectares rounded upto 2 decimal places)					टिप्पणी धार्मिक, ऐतिहासिक अथवा पुरातत्व महत्व के स्थलों सहित	ग्राम का नाम
				वन	साधनों से सिंचित	गैर सिंचित	खेती के लिये उपलब्ध बन्जर (गोचर और चारागाहों सहित)	खेती के लिये अनुपलब्ध		
Approach to village	Nearest town and distance (in kms)	Power supply	Staple food	Forest	Irrigated by source	Unirrigated	Culturable waste (including gauchar and groves)	Area not available for cultivation	Remarks including any place of religious, historical or archaeological interest	Name of Village
11	12	13	14	15	16	17	18	19	20	2
KR	Patan(6)	..	Wheat	..	3.00	141.00	..	6.00	..	Khaira (Amarpur)
KR	Patan(10)	ED,EAg	Wheat, Rice	..	40.00	195.00	..	7.00	..	Amarpur
KR	Patan(10)	EAg	Wheat, Rice	..	5.00	90.00	..	4.00	..	Bamhori
KR	Patan(10)	EAg	Wheat, Rice	..	15.00	73.00	..	22.00	..	Bhaklia
KR	Patan(11)	..	Wheat, Rice	..	..	67.00	..	34.00	..	Barbata
KR	Patan(11)	..	Wheat, Rice	..	5.00	132.00	..	12.00	..	Rakhi
PR	Patan(10)	EAg	Wheat, Rice	..	..	182 00	..	36.00	..	Dhanera
PR	Patan(12)	ED,EAg	Wheat, Rice	..	25.00	250.00	..	27.00	..	Sahsan
KR	Patan(11)	EAg,ED	Wheat, Rice	..	32.00W	173.00	..	3.00	T(1), M(1)	Raya Kheda
PR	Shahpura(11)	EAg	Wheat, Rice	..	25.00W	36.00	..	10.00	T(1)	Tikri
PR	Shahpura(11)	..	Wheat, Rice	..	7.00W	322.00	..	5.00	T(2)	Pipiia (Kanwas)
KR	Shahpura(5)	EAg,ED	Wheat, Rice	..	1.00W	146.00	..	4.00	..	Bargi
KR	Shahpura (8)	..	Wheat, Rice	..	..	291.00	3.00	6.00	..	Dobhi
KR	Shahpura (9)	..	Wheat, Rice	..	..	82.00	1.00	1.00	..	Kanwas
KR	Shahpura(10)	..	Wheat, Rice	..	..	223.00	5.00	4.00	..	Khapra
KR	Shahpura (9)	..	Wheat, Rice	..	..	109.00	2.00	5.00	..	Ahrora
KR	Shahpura (9)	..	Wheat, Rice	..	..	97.00	1.00	4.00	..	Karaiha Kalan
PR	Patan(10)	EAg,ED	Wheat, Rice	..	3.00W	553.00	12.00	15.00	T(1)	Bhuwara
..	..	..	..	..	Uninhabited	..	..	..	..	Pipria
KR	Patan (5)	..	Wheat, Rice	..	..	228.00	2.00	12.00	M(1)	Badhaiya Kheda

स्थानीय कोड नम्बर	ग्राम का नाम	ग्राम का कुल क्षेत्रफल (हेक्टेयर में)	कुल जनसंख्या एवं परिवारों की संख्या	उपलब्ध जन-सुविधाएं (यदि ग्राम में सुविधाए उपलब्ध नहीं है तो कालम में (–) डैश लगाया गया है और उसके बाद ही कोष्ठक में ग्राम से जितनी दूरी पर सुविधाएं उपलब्ध हैं मोटे तौर पर वह दूरी इस प्रकार दर्ज की गई है –5 कि.मी.,5–10 कि. मी. तक या 10+ कि.मी.) Amenities available (if not available within the village, a dash (—) is shown in the column and next to it in brackets, the distance in broad ranges viz–5 kms, 5-10 kms and 10+kms of the nearest place where the facility is available is given).						
Location code number	Name of Village	Total area of the village (in hectares)	Total population and number of households	शैक्षणिक Educational	चिकित्सा Medical	पीने का पानी Drinking water (Potable)	डाक और तार Post and Telegraph	बाजार/हाट का दिन/के दिन यदि कोई हो Day or days of the market/ hat if any	संचार व्यवस्था (बस स्टाप, रेलवे स्टेशन, जल-मार्ग) Communications(Bus-stop-railway station water way)
1	2	3	4	5	6	7	8	9	10
241	पडरिया (भमका)	77.00	535(80)	P(1)	–(5–10)	T,W	–(–5)	–(5–10)	–(–5)
242	उड़ना	685.00	1,066(158)	P(1)	–(5–10)	T,W	–(–5)	–(5–10)	–(5–10)
243	कांटी(कुनवारपुर)	461.00	651(104)	P(1)	–(10+)	W,T	–(–5)	–(10+)	–(–5)
244	मझगवां	180.00	44(75)	P(1)	–(10+)	T,W	–(–5)	–(10+)	–(5–10)
245	करईया खुर्द	167.00	..	..	वीरान	..	..	..	..
246	सिमरिया	240.00	389(71)	P(1)	–(10+)	T,N,W	–(–5)	–(10+)	–(5–10)
247	देवगुवां	76.00	..	..	वीरान	..	..	..	..
248	पोंडी	414.00	492(86)	P(1)	–(10+)	W,N	–(5–10)	–(10+)	–(10+)
249	हरदुवा	379.00	450(76)	P(1)	–(10+)	W,T	–(–5)	–(10+)	–(–5)
250	माला कलां	601.00	829(129)	P(1)	–(–5)	R,N,W	–(–5)	–(10+)	–(–5)
251	कुंवरपुर	386.00	1,219(176)	P(1)	–(–5)	W	–(–5)	–(10+)	–(–5)
252	आमखेड़ा	173.00	31(7)	–(–5)	–(–5)	HP	–(–5)	–(10+)	–(–5)
253	धमनी	203.00	318(56)	P(1)	–(–5)	W	–(–5)	–(5–10)	–(–5)
254	कटरा(बेलखेड़ा)	530.00	1,891(315)	P(1),M(1)	PHC(1)	R,W,HP	PO	–(5–10)	BS
255	पिपरिया(मड़वा)	300.00	210(36)	–(–5)	–(5–10)	R	–(5–10)	–(5–10)	–(5–10)
256	मड़वा	438.00	388(60)	–(–5)	–(10+)	R,HP	–(–5)	–(10+)	–(10+)
257	पोंडी कलां	624.00	916(168)	P(1)	D(1)	R,HP	–(–5)	–(10+)	–(10+)
258	पोंडी खुर्द	301.00	469(73)	P(1)	–(10+)	R,N	–(5–10)	–(10+)	–(10+)
259	माला खुर्द	341.00	678(108)	P(1)	–(10+)	R,HP	–(–5)	–(10+)	–(10+)
260	पथरिया	922.00	969(171)	P(1)	–(5–10)	R	PO	–(–5)	–(10+)

ग्राम तक पहुंचने का मार्ग	निकटतम नगर एवं उसकी दूरी (कि.मी.) में	बिजली की सुविधा	मुख्य खाद्यान्न	भूमि उपयोग (अर्थात भूमि उपयोग की विभिन्न किस्मों के क्षेत्र हेक्टेयर में निकटतम दशमलव के दो स्थान तक) Land use (i.e. area under different types of Land use in hectares rounded upto 2 decimal places)					टिप्पणी धार्मिक, ऐतिहासिक अथवा पुरातत्व महत्व के स्थलों सहित	ग्राम का नाम
				वन	साधनों से सिंचित	गैर सिंचित	खेती के लिये उपलब्ध बन्जर (गोचर और चारागाहों सहित)	खेती के लिये अनुपलब्ध		
Approach to village	Nearest town and distance (in kms)	Power supply	Staple food	Forest	Irrigated by source	Unirrigated	Culturable waste (including gauchar and groves)	Area not available for cultivation	Remarks including any place of religious, historical or archaeological interest	Name of Village
11	12	13	14	15	16	17	18	19	20	2
KR	Patan (7)	..	Wheat, Rice	..	16.00W	56.00	1.00	4.00	..	Padariya (Bhamka)
KR	Patan (9)	EAg	Wheat, Rice	..	..	668.00	3.00	14.00	..	Udna
KR	Patan (12)	..	Wheat, Rice,	..	1.00	400.00	53.00	7.00	..	Kanti (Kunwarpur)
KR	Shahpura (15)	..	Wheat, Rice,	..	..	167.00	9.00	4.00	..	Majhgawan
..	..	..	..	..	Uninhabited	..	..	..	..	Karaiya Khurd
KR	Shahpura (15)	EAg	Wheat, Rice	..	6.00	210.00	15.00	9.00	T(1),M(1)	Simariya
..	..	..	..	..	Uninhabited	..	..	..	..	Deoguwan
KR	Patan (12)	..	Wheat, Rice	..	..	373.00	33.00	8.00	..	Pondi
KR	Patan (16)	..	Wheat, Rice	..	2.00	284.00	83.00	10.00	..	Hardua
KR	Patan (13)	..	Wheat, Rice	..	2.00W, 3.00N	531.00	6.00	59.00	..	Mala Kalan
KR	Patan (11)	..	Wheat, Rice	..	2.00W	331.00	5.00	48.00	..	Kunwarpur
KR	Patan (12)	..	Wheat, Rice	..	2.00W	153.00	3.00	18.00	..	Amkheda
KR	Patan (6)	..	Wheat, Rice	..	..	195.00	3.00	5.00	T(1)	Dhamni
KR	Patan (10)	..	Wheat, Rice	..	8.00W, 12.00R	437.00	1.00	72.00	T(2)	Katra (Belkheda)
KR	Patan (9)	..	Jowar, Rice	..	..	90.00	1.00	209.00	..	Pipariya (Madwa)
KR	Patan (12)	..	Jowar, Gram	..	..	140.00	..	298.00	..	Madwa
KR	Patan (12)	..	Jowar, Gram	..	..	351.00	13.00	260.00	M(1)	Pondi Kalan
KR	Patan (15)	..	Jowar, Gram	7.00	..	252.00	..	42.00	..	Pondi Khurd
KR	Patan (15)	..	Jowar, Gram	..	..	288.00	3.00	50.00	..	Mala Khurd
KR	Patan (19)	ED	Jowar	14.00	..	529.00	10.00	369.00	..	Patharia

स्थानीय कोड नम्बर	ग्राम का नाम	ग्राम का कुल क्षेत्रफल (हेक्टेयर में)	कुल जनसंख्या एवं परिवारों की संख्या	उपलब्ध जन-सुविधाएं (यदि ग्राम में सुविधाएं उपलब्ध नहीं है तो कालम में (–) डैश लगाया गया है और उसके बाद ही कोष्ठक में ग्राम से जितनी दूरी पर सुविधाएं उपलब्ध हैं मोटे तौर पर वह दूरी इस प्रकार दर्ज की गई है –5 कि.मी.,5–10 कि. मी. तक या 10+ कि.मी.) Amenities available (if not available within the village, a dash (—) is shown in the column and next to it in brackets, the distance in broad ranges viz–5 kms, 5-10 kms and 10+kms of the nearest place where the facility is available is given).						
Location code number	Name of Village	Total area of the village (in hectares)	Total population and number of households	शैक्षणिक Educational	चिकित्सा Medical	पीने का पानी Drinking water (Potable)	डाक और तार Post and Telegraph	बाजार/हाट का दिन/के दिन यदि कोई हो Day or days of the market/ hat if any	संचार व्यवस्था (बस स्टाप रेलवे स्टेशन, जल-मार्ग) Communications(Bus-stop-railway station water way)
1	2	3	4	5	6	7	8	9	10
261	घनगुवां	410.00	224(41)	–(–5)	–(5–10)	W,N	–(–5)	–(–5)	–(10+)
262	समदपुरा	467.00	408(70)	P(1)	–(5–10)	W	–(–5)	–(–5)	–(10+)
263	आगाखोह	360.00	361(61)	–(–5)	–(5–10)	W	–(–5)	–(–5)	–(10+)
264	सुनपुरा	222.00	255(40)	–(–5)	–(5–10)	R	–(–5)	–(–5)	–(10+)
265	खैरी (भैरोघाट)	259.00	485(80)	P(1)	–(5–10)	R	–(–5)	–(–5)	–(10+)
266	भैरोंघाट	652.00	1,173(203)	P(1)	–(5–10)	R	–(–5)	–(–5)	–(10+)
267	पिपरिया कलां	1,457.00	2,954(318)	P(1), M(1)	D(1)	HP,W	PO	Thursday	–(5–10)
268	हिनौतिया	805.00	1,049(190)	P(1)	–(5–10)	HP,R	–(–5)	–(–5)	–(5–10)
269	मैली	343.00	487(77)	P(1)	–(5–10)	W,R	–(–5)	–(5–10)	–(–5)
270	बिरहला	185.00	71(14)	–(–5)	–(5–10)	W,N	–(–5)	–(5–10)	–(5–10)
271	पिंडरई	471.00	140(28)	–(–5)	–(5–10)	W	–(–5)	–(5–10)	–(–5)
272	सालीवाड़ा	232.00	383(57)	P(1)	–(5–10)	W	–(–5)	–(5–10)	–(–5)
273	जमुनिया	192.00	255(46)	–(–5)	–(5–10)	W	–(–5)	–(5–10)	–(–5)
274	गुंदरई	325.00	832(127)	P(1)	–(5–10)	W	–(–5)	–(–5)	–(–5)
275	गुबरा कलां	823.00	1,203(197)	P(1)	–(5–10)	R	PO	–(–5)	–(–5)
276	गुबरा खुर्द	200.00	180(34)	–(–5)	–(5–10)	R	–(–5)	–(–5)	–(10+)
277	बम्होरी	224.00	410(76)	–(–5)	–(5–10)	R	–(–5)	–(–5)	–(10+)
278	बरम्हान	485.00	509(86)	P(1)	–(5–10)	W	–(–5)	–(–5)	–(10+)
279	बिजौरा	251.00	198(31)	–(–5)	–(5–10)	W	–(–5)	–(–5)	–(10+)
280	इमलिया	264.00	325(64)	P(1)	–(5–10)	W	–(–5)	–(–5)	–(10+)

ग्राम तक पहुंचने का मार्ग	निकटतम नगर एवं उसकी दूरी (कि.मी.) में	बिजली की सुविधा	मुख्य खाद्यान्न	भूमि उपयोग (अर्थात भूमि उपयोग की विभिन्न किस्मों के क्षेत्र हेक्टेयर में निकटतम दशमलव के दो स्थान तक) Land use (i.e. area under different types of Land use in hectares rounded upto 2 decimal places)					टिप्पणी धार्मिक, ऐतिहासिक अथवा पुरातत्व महत्व के स्थलों सहित	ग्राम का नाम
				वन	साधनों से सिंचित	गैर सिंचित	खेती के लिये उपलब्ध बन्जर (गोचर और चारागाहों सहित)	खेती के लिये अनुपलब्ध		
Approach to village	Nearest town and distance (in kms)	Power supply	Staple food	Forest	Irrigated by source	Unirrigated	Culturable waste (including gauchar and groves)	Area not available for cultivation	Remarks including any place of religious, historical or archaeological interest	Name of Village
11	12	13	14	15	16	17	18	19	20	2
KR	Shahpura(19)	..	Jowar	6.00	..	118.00	10.00	276.00	..	Dhangunwa
KR	Shahpura(20)	ED, EAg	Jowar, Wheat	33.00	10.00	236.00	24.00	164.00	..	Samadpura
KR	Shahpura(20)	..	Jowar	95.00	..	164.00	3.00	98.00	..	Agakhoh
KR	Shahpura(18)	..	Jowar	..	..	171.00	17.00	34.00	...	Sunpura
KR	Shahpura(17)	..	Jowar	1.00	..	190.00	32.00	36.00	..	Khairi (Bhairoghat)
KR	Shahpura(18)	ED	Jowar	..	..	390.00	11.00	251.00	..	Bhaironghat
KR	Shahpura(18)	ED	Jowar, Gram	23.00	13.00	1,320.00	60.00	41.00	..	Pipria Kalan
KR	Shahpura(18)	ED	Jowar, Gram	..	4.00	69.00	71.00	40.00	..	Hinotia
KR	Shahpura(22)	..	Wheat, Gram	..	20.00	191.00	62.00	70.00	..	Maili
KR	Shahpura(22)	..	Wheat, Gram	..	15.00	123.00	25.00	22.00	..	Biruhla
KR	Shahpura(17)	..	Wheat, Gram	..	14.00	347.00	53.00	57.00	..	Pindrai
KR	Shahpura(22)	..	Wheat, Gram	..	6.00	154.00	34.00	38.00	..	Saliwada
KR	Shahpura(18)	..	Wheat, Gram	..	2.00	125.00	28.00	37.00	..	Jamunia
PR	Shahpura(20)	..	Wheat, Gram	..	2.00	311.00	2.00	10.00	..	Gundrai
KR	Shahpura(24)	..	Wheat, Gram	..	4.00	589.00	111.00	119.00	..	Gubra Kalan
KR	Shahpura(27)	..	Jowar, Wheat	2.00	..	125.00	31.00	42.00	..	Gubra Khurd
KR	Shahpura(27)	..	Jowar, Wheat	..	..	179.00	12.00	33.00	..	Bamhori
KR	Shahpura(28)	ED, EAg	Rice, Wheat	9.00	6.00	243.00	6.00	221.00	..	Barmhan
KR	Shahpura(30)	..	Rice, Wheat	3.00	..	109.00	7.00	132.00	..	Bijaura
KR	Shahpura(30)	..	Rice, Wheat	12.00	..	123.00	5.00	124.00	..	Imliya

स्थानीय कोड नम्बर	ग्राम का नाम	ग्राम का कुल क्षेत्रफल (हेक्टेयर में)	कुल जनसंख्या एवं परिवारों की संख्या	उपलब्ध जन-सुविधाएं (यदि ग्राम में सुविधाएं उपलब्ध नहीं है तो कालम में (–) डैश लगाया गया है और उसके बाद ही कोष्ठक में ग्राम से जितनी दूरी पर सुविधाएं उपलब्ध हैं मोटे तौर पर वह दूरी इस प्रकार दर्ज की गई है –5 कि.मी.,5–10 कि. मी. तक या 10+ कि.मी.) Amenities available (if not available within the village, a dash (—) is shown in the column and next to it in brackets, the distance in broad ranges viz–5 kms, 5-10 kms and 10+kms of the nearest place where the facility is available is given).						
Location code number	Name of Village	Total area of the village (in hectares)	Total population and number of households	शैक्षणिक Educational	चिकित्सा Medical	पीने का पानी Drinking water (Potable)	डाक और तार Post and Telegraph	बाजार/हाट का दिन/के दिन यदि कोई हो Day or days of the market/ hat if any	संचार व्यवस्था (बस स्टाप, रेलवे स्टेशन, जल-मार्ग) Communications(Bus-stop-railway station water way)
1	2	3	4	5	6	7	8	9	10
281	बरकाछार	646.00	199(36)	–(–5)	–(5–10)	W	–(–5)	–(10+)	–(5–10)
282	कूंडा	200.00	187(31)	–(–5)	–(5–10)	W	–(–5)	–(10+)	–(5–10)
283	मिहगवां	152.00	173(29)	–(–5)	–(5–10)	W	–(–5)	–(10+)	–(5–10)
284	बटरी	497.00	798(125)	P(1)	–(5–10)	R	–(–5)	–(10+)	–(5–10)
285	सिंघपुर	411.00	183(32)	–(–5)	–(5–10)	R	–(5–10)	–(5–10)	–(5–10)
286	जमखार	267.00	395(50)	–(–5)	–(–5)	W,HP	–(5–10)	–(5–10)	–(5–10)
287	बेलखेड़ा कलां	1,245.00	3,8· 671)	P(1),M(1), PUC(1)	D(1)	W,HP	PO	Saturday	–(–5)
288	रजोला	373.00	206(36)	–(–5)	–(–5)	W	–(–5)	–(–5)	–(–5)
289	बसेड़ी	664.00	1,003(141)	P(1)	–(5–10)	W,N	PO	–(–5)	–(–5)
290	मेरेगांव	644.00	618(112)	P(1)	–(5–10)	R	–(–5)	–(5–10)	–(5–10)
291	मातापुर	413.00	329(57)	–(–5)	–(5–10)	R	–(–5)	–(5–10)	–(5–10)
292	जुगपुरा	183.00	578(105)	P(1)	–(5–10)	R	–(–5)	–(5–10)	–(5–10)
293	पावला	686.00	1,229(214)	P(1)	–(5–10)	R	PO	–(5–10)	–(5–10)
294	बेल खेड़ी	670.00	968(155)	P(1)	–(5–10)	W	–(–5)	–(10+)	–(–5)
295	बरपटी	858.00	811(140)	P(1)	–(5–10)	W	–(–5)	–(10+)	–(–5)
296	गोकला	260.00	567(85)	P(1)	–(5–10)	W	–(–5)	–(10+)	–(–5)
297	हीरापुर	208.00	13(2)	–(–5)	–(5–10)	W	–(–5)	–(10+)	–(5–10)
298	सुन्द्रादेही	385.00	1,737(288)	P(1)	–(5–10)	W	–(5–10)	–(10+)	–(5–10)
299	बिहारीपुरा	267.00	251(33)	–(–5)	–(5–10)	W,HP	PO	–(10+)	–(5–10)
300	मातनपुर	500.00	475(77)	P(1)	–(5–10)	W,HP	–(–5)	–(10+)	–(–5)

ग्राम तक पहुंचने का मार्ग	निकटतम नगर एवं उसकी दूरी (कि.मी.) में	बिजली की सुविधा	मुख्य खाद्यान्न	भूमि उपयोग (अर्थात भूमि उपयोग की विभिन्न किस्मों के क्षेत्र हेक्टेयर में निकटतम दशमलव के दो स्थान तक) Land use (i.e. area under different types of Land use in hectares rounded upto 2 decimal places)					टिप्पणी धार्मिक, ऐतिहासिक अथवा पुरातत्व महत्व के स्थलों सहित	ग्राम का नाम
				वन	सिंचाई साधनों से सिंचित	गैर सिंचित	खेती के लिये उपलब्ध बन्जर (गोचर और चारागाहों सहित)	खेती के लिये अनुपलब्ध		
Approach to village	Nearest town and distance (in kms)	Power supply	Staple food	Forest	Irrigated by source	Unirrigated	Culturable waste (including gauchar and groves)	Area not available for cultivation	Remarks including any place of religious, historical or archaeological interest	Name of Village
11	12	13	14	15	16	17	18	19	20	2
KR	Shahpura (25)	..	Jowar, Wheat	34.00	..	2.00	4.00	606.00	..	Barkachhar
KR	Shahpura (31)	..	Rice, Wheat	5.00	..	83.00	31.00	81.00	..	Koonda
KR	Shahpura (32)	..	Jowar, Wheat	..	..	101.00	1.00	50.00	..	Mihgawan
KR	Shahpura (33)	..	Jowar, Wheat	30.00	..	272.00	22.00	173.00	..	Katri
KR	Shahpura (23)	..	Jowar, Wheat	..	..	309.00	49.00	53.00	..	Singhpur
PR	Shahpura (18)	ED, EAg	Jowar, Wheat	..	34.00	221.00	1.00	11.00	..	Jamkhar
PR	Shahpura (20)	ED, EAg	Wheat, Jowar	..	24.00	1,079.00	35.00	107.00	..	Belkheda Kalan
KR	Shahpura (24)	..	Wheat, Jowar	..	..	310.00	23.00	40.00	..	Rajola
KR	Shahpura (24)	EAg, ED	Jowar, Wheat	..	13.00W	569.00	57.00	25.00	..	Basedi
KR	Shahpura (23)	..	Jowar, Wheat	..	8.00	485.00	112.00	39.00	..	Meregaon
KR	Shahpura (24)	..	Jowar, Wheat	..	..	300.00	90.00	23.00	..	Matapur
KR	Shahpura (24)	ED	Jowar, Wheat	..	..	123.00	22.00	38.00	..	Jugpura
KR	Shahpura (23)	EAg, ED	Jowar, Wheat	21.00	6.00W	582.00	30.00	47.00	..	Pawla
KR	Shahpura (33)	ED, EAg	Jowar, Wheat	..	..	539.00	106.00	25.00	..	Bel Khedi
KR	Shahpura (32)	ED, EAg	Jowar, Wheat	..	..	659.00	123.00	76.00	..	Barpati
KR	Shahpura (31)	ED, EAg	Jowar, Wheat	..	..	243.00	10 00	7.00	..	Gokla
KR	Shahpura (30)	EAg	Jowar, Wheat	..	..	187.00	12.00	9.00	..	Hirapur
PR	Shahpura (30)	ED, EAg	Jowar, Wheat	..	3.00WT	350.00	9.00	23.00	..	Sudradehi
KR	Shahpura (30)	ED, EAg	Jowar, Wheat	..	22.00	224.00	9.00	12.00	..	Biharipura
KR	Shahpura (30)	EAg, ED	Jowar, Wheat	..	32.00	456.00	2.00	10.00	..	Matanpur

स्थानीय कोड नम्बर	ग्राम का नाम	ग्राम का कुल क्षेत्रफल (हेक्टेयर में)	कुल जनसंख्या एवं परिवारों की संख्या	उपलब्ध जन-सुविधाएं (यदि ग्राम में सुविधाएं उपलब्ध नहीं है तो कालम में (–) डैश लगाया गया है और उसके बाद ही कोष्ठक मे ग्राम से जितनी दूरी पर सुविधाएं उपलब्ध हैं मोटे तौर पर वह दूरी इस प्रकार दर्ज की गई है –5 कि.मी.,5–10 कि. मी. तक या 10+ कि.मी.) Amenities available (if not available within the village, a dash (—) is shown in the column and next to it in brackets, the distance in broad ranges viz–5 kms, 5-10 kms and 10+ kms of the nearest p'ace where the facility is available is given).						
Location code number	Name of Village	Total area of the village (in hectares)	Total population and number of households	शैक्षणिक Educational	चिकित्सा Medical	पीने का पानी Drinking water (Potable)	डाक और तार Post and Telegraph	बाजार/हाट का दिन/के दिन यदि कोई हो Day or days of the market/ hat if any	संचार व्यवस्था (बस स्टाप, रेलवे स्टेशन, जल-मार्ग) Communica-tions(Bus-stop-railway station water way)
1	2	3	4	5	6	7	8	9	10
301	कूडा कलां	910.00	1,114(164)	P(1)	–(5–10)	R,W, HP	–(5–10)	–(10+)	–(–5)
302	झालोन	599.00	898(181)	P(1)	–(5–10)	W,R, HP	–(5–10)	–(10+)	–(–5)
303	सुनाचर	1,323.00	1,791(247)	P(1)	–(5–10)	R,N, HP	–(–5)	–(10+)	–(–5)
304	मानखेड़ी	876.00	2,023(299)	P(1), M(1)	–(5–10)	W,HP	PO	–(10+)	BS
305	कुशली (मानखेड़ी)	548.00	1,573(245)	P(1)	–(10+)	W,HP, R,N	–(–5)	–(10+)	–(–5)
306	कूडा(कुशली)	125.00	239(57)	–(–5)	–(10+)	W,HP	–(5–10)	–(10+)	–(–5)
307	करहैया	377.00	457(96)	P(1)	–(5–10)	W,HP	–(–5)	–(10+)	BS
308	किवलारी	282.00	231(53)	P(1)	–(10+)	W,HP	–(–5)	–(10+)	–(–5)
309	भरदा	162.00	185(36)	–(–5)	–(10+)	W,HP	–(–5)	–(10+)	–(–5)
310	कुंवा खेड़ा	269.00	494(74)	P(1)	–(5–10)	W,HP	–(–5)	–(10+)	–(–5)
311	कटीला	321.00	250(45)	–(–5)	–(10+)	W,HP	–(–5)	–(10+)	–(–5)
312	पुलर	702.00	1,589(263)	P(1)	–(10+)	W,HP	–(–5)	–(10+)	–(–5)
313	रैनी	308.00	399(69)	P(1)	–(10+)	W,HP	–(–5)	–(10+)	–(–5)
314	उमरिया	152.00	545(96)	P(1)	–(5–10)	W,HP	PO	–(5–10)	BS
315	मनगुवां	259.00	201(45)	–(–5)	–(5–10)	W,HP	–(–5)	–(5–10)	BS
316	लम्हैटा	108.00	288(75)	P(1)	–(5–10)	W,HP	–(–5)	–(10+)	BS
317	मानेगांव	250.00	164(30)	–(–5)	–(5–10)	W	–(–5)	–(5–10)	–(5–10)
318	इमलिया	248.00	511(79)	P(1)	–(5–10)	W.	PO	–(5–10)	–(5–10)
319	चरगुंवा	438.00	515(72)	–(–5)	–(5–10)	W	–(–5)	–(5–10)	–(5–10)
320	कुसमी	270.00	348(68)	–(–5)	–(5–10)	W,N	–(5–10)	–(5–10)	–(5–10)

ग्राम तक पहुचने का मार्ग	निकटतम नगर एवं उसकी दूरी (कि.मी.) में	बिजली की सुविधा	मुख्य खाद्यान्न	भूमि उपयोग (अर्थात भूमि उपयोग की विभिन्न किस्तों के क्षेत्र हेक्टेयर में निकटतम दशमलव के दो स्थान तक) Land use(i.e. area under different types of Land use in hectares rounded upto 2 decimal places)					टिप्पणी धार्मिक, ऐतिहासिक अथवा पुरातत्व महत्व के स्थलों सहित	ग्राम का नाम
				वन	साधनों से सिंचित	गैर सिंचित	खेती के लिये उपलब्ध बन्जर (गोचर और चारागाहो सहित)	खेती के लिये अनुपलब्ध		
Approach to village	Nearest town and distance (in kms)	Power supply	Staple food	Forest	Irrigated by source	Unirrigated	Culturable waste (including gauchar and groves)	Area not available for cultivation	Remarks including any place of religious, historical or archaeological interest	Name of Village
11	12	13	14	15	16	17	18	19	20	2
KR	Shahpura(36)	ED, EAg	Jowar, Wheat	..	4.00	707.00	79.00	120.00	..	Kuda Kalan
KR	Shahpura(35)	ED, EAg	Jowar, Wheat	..	10.00	395.00	88.00	106.00	..	Jhalon
KR	Shahpura(20)	ED, EAg	Wheat, Rice	..	3.00	1,095.00	140.00	85.00	..	Sunachar
PR	Shahpura(16)	ED, EAg	Wheat, Rice	..	86.00	741.00	14.00	35.00	..	Mankhedi
FP	Shahpura(16)	ED, EAg	Wheat, Jowar	..	19.00,W, 1.00N	450.00	45.00	33.00	..	Kushli (Mankhedi)
FP	Shahpura(14)	..	Wheat, Jowar	..	..	121.00	1.00	3.00	..	Kuda(Kushli)
PR	Shahpura(12)	EAg	Wheat, Jowar	..	5.00W	355.00	..	17.00	T(1)	Karhaiya
FP	Shahpura(15)	ED, EAg	Wheat, Jowar	..	53.00W	221.00	1.00	7.00	T(2)	Kiwlari
FP	Shahpura(15)	..	Wheat, Jowar	..	3.00W	152.00	3.00	4.00	..	Bharda
FP	Shahpura(16)	ED, EAg	Wheat, Jowar	..	57.00W	199.00	6.00	7.00	T(4)	Kuwa Kheda
KR	Shahpura(11)	ED, EAg	Wheat, Rice	..	8.00W	290.00	15.00	8.00	..	Katila
KR	Shahpura(12)	ED, EAg	Wheat, Rice	..	1.00W	663.00	23.00	15.00	..	Phular
KR	Shahpura(12)	..	Wheat, Rice	..	..	304.00	1.00	3.00	..	Raini
PR	Shahpura (8)	ED, EAg	Wheat, Rice	..	..	144.00	1.00	7.00	..	Umaria
PR	Shahpura (9)	ED, EAg	Wheat, Rice	..	42.00W	208.00	1.00	8.00	..	Manguwan
PR	Shahpura(11)	ED, EAg	Wheat, Rice	..	8.00W	96.00	1 00	3.00	..	Lamhaita
PR	Shahpura (7)	ED, EAg	Wheat, Rice	..	38.00	200.00	3.00	9.00	..	Manegaon
KR	Shahpura (8)	..	Wheat, Rice	..	..	209.00	4.00	35.00	..	Imlia
KR	Shahpura(10)	..	Wheat, Rice	..	..	233.00	170.00	35.00	..	Charguwan
KR	Shahpura (6)	..	Wheat, Rice	..	..	200.00	55.00	15.00	..	Kusmi

स्थानीय कोड नम्बर	ग्राम का नाम	ग्राम का कुल क्षेत्रफल (हेक्टेयर में)	कुल जनसंख्या एव परिवारो की संख्या	उपलब्ध जन-सुविधाएं (यदि ग्राम में सुविधाएं उपलब्ध नहीं है तो कालम में (–) डैश लगाया गया है और उसके बाद ही कोष्ठक में ग्राम से जितनी दूरी पर सुविधाएं उपलब्ध हैं मोटे तौर पर वह दूरी इस प्रकार दर्ज की गई है –5 कि.मी.,5–10 कि. मी. तक या 10+ कि.मी.) Amenities available (if not available within the village, a dash (—) is shown in the column and next to it in brackets, the distance in broad ranges viz–5 kms, 5-10 kms and 10+kms of the nearest place where the facility is available is given).						
				शैक्षणिक	चिकित्सा	पीने का पानी	डाक और तार	बाजार/हाट का दिन/के दिन यदि कोई हो	संचार व्यवस्था (बस स्टाप, रेलवे स्टेशन, जल-मार्ग)
Location code number	Name of Village	Total area of the village (in hectares)	Total population and number of households	Educational	Medical	Drinking water (Potable)	Post and Telegraph	Day or days of the market/ hat if any	Communications(Bus-stop-railway station water way)
1	2	3	4	5	6	7	8	9	10
321	खैरी	234.00	227(34)	–(–5)	–(5–10)	W,R	–(5–10)	–(5–10)	–(5–10)
322	झुरई(पिपरिया)	523.00	529(82)	P(1)	–(5–10)	W	–(5–10)	–(5–10)	–(5–10)
323	मटवारा	507.00	363(60)	P(1)	–(5–10)	W	–(5–10)	–(5–10)	–(–5)
324	मिहगुवां	288.00	543(94)	P(1)	–(–5)	W,HP	–(–5)	–(5–10)	–(–5)
325	बरहा	60.00	1(1)	–(–5)	–(–5)	N	–(–5)	–(5–10)	–(–5)
326	लूटी	156.00	184(35)	–(–5)	–(5–10)	W	–(–5)	–(5–10)	–(–5)
327	अगासी	127.00	..	..	वीरान	..	..	..	..
328	सुरई	258.00	354(70)	P(1)	–(–5)	W,HP	–(–5)	–(5–10)	BS
329	भीटा	905.00	1,566(269)	P(1)	–(–5)	W,HP	PO	–(5–10)	–(–5)
330	सुहजनी	142.00	15(3)	–(–5)	–(–5)	W	–(–5)	–(5–10)	–(–5)
331	मुड़िया	218.00	96(19)	–(–5)	–(–5)	HP,W	–(–5)	–(5–10)	–(–5)
332	बम्हनोदा	184.00	248(42)	–(–5)	–(–5)	HP,W	–(–5)	–(5–10)	–(–5)
333	नटवारा	897.00	1,701(341)	P(1),M(1)	D(1)	HP,W	PO, Phone	–(–5)	BS
334	गंजकटंगा	271.00	304(58)	–(–5)	–(–5)	HP,W	–(–5)	–(–5)	BS
335	रमखिरिया	1,052.00	2,114(333)	P(1),M(1)	–(–5)	W,HP,N	PO	–(5–10)	–(5–10)
336	नीमखेड़ा	489.00	772(131)	P(1)	–(5–10)	R,W	–(–5)	–(5–10)	–(–5)
337	बिलपठार	324.00	600(104)	P(1)	–(5–10)	W,HP,R	–(–5)	–(5–10)	–(5–10)
338	ढ़िमरझोझी	212.00	145(26)	–(–5)	–(–5)	R	–(–5)	–(–5)	–(–5)
339	नाचनखेड़ा	184.90	190(33)	–(–5)	–(–5)	W	–(–5)	–(–5)	–(–5)
340	झोंझी	189.00	280(54)	P(1)	–(–5)	T,W	–(–5)	–(–5)	–(–5)

Amenities and Land use

Patan Tahsil

ग्राम तक पहुंचने का मार्ग	निकटतम नगर एवं उसकी दूरी (कि.मी.) में	बिजली की सुविधा	मुख्य खाद्यान्न	भूमि उपयोग (अर्थात भूमि उपयोग की विभिन्न किस्मों के क्षेत्र हेक्टेयर में निकटतम दशमलव के दो स्थान तक) Land use (i.e. area under different types of Land use in hectares rounded upto 2 decimal places)					टिप्पणी धार्मिक, ऐतिहासिक अथवा पुरातत्व महत्व के स्थलों सहित	ग्राम का नाम
				वन	साधनों से सिंचित	गैर सिंचित	खेती के लिये उपलब्ध बन्जर (गोचर और चारागाहों सहित)	खेती के लिये अनुपलब्ध		
Approach to village	Nearest town and distance (in kms)	Power supply	Staple food	Forest	Irrigated by source	Unirrigated	Culturable waste (including gauchar and groves)	Area not available for cultivation	Remarks including any place of religious, historical or archaeological interest	Name of Village
11	12	13	14	15	16	17	18	19	20	2
KR	Shahpura (9)	..	Wheat, Rice	..	..	168.00	53.00	13.00	..	Khairi
KR	Shahpura (10)	..	Wheat, Rice	..	2.00	390.00	91.00	40.00	..	Jhurai(Pipria)
KR	Shahpura (10)	..	Wheat, Rice	..	..	460.00	36.00	11.00	..	Matwara
FP	Shahpura (5)	ED, EAg	Wheat, Rice	..	11.00	262.00	..	15.00	T(1),M(1)	Mihguwan
FP	Shahpura (7)	..	Wheat, Rice	..	..	45.00	14.00	1.00	..	Barha
FP	Shahpura (8)	..	Wheat, Rice	..	..	149.00	1.00	6.00	..	Looti
..	..	..	..	..	Uninhabited	..	..	..	..	Agasi
PR	Shahpura (7)	ED, EAg	Wheat, Rice	..	40.00W	211.00	..	7.00	M(2),T(3), N(1)	Surai
KR	Shahpura (8)	ED, EAg	Wheat, Rice	..	12.00W, 28.00N	804.00	..	61.00	T(2),N(1)	Bhita
KR	Shahpura (5)	EAg	Wheat, Rice	..	4.00W	135.00	..	3.00	..	Suhjani
KR	Shahpura (5)	EAg	Wheat, Rice	..	12.00W	203.00	1.00	2.00	..	Mudiya
KR	Shahpura (5)	EAg	Wheat, Rice	..	8.00	170.00	1.00	5.00	..	Bamhnoda
PR	Shahpura (3)	EAg, ED	Wheat, Rice	..	55.00W, 20.00N	781.00	2.00	39.00	N(2),M(1) T(1)	Natwara
KR	Shahpura (1)	EAg	Wheat, Rice	..	18.00W	235.00	1.00	17.00	N(1)	Ganjkatanga
KR	Shahpura (6)	EAg	Wheat, Rice	..	4.00W, 8.00R	906.00	79.00	55.00	N(2)	Ramkhiriya
KR	Shahpura (7)	..	Wheat, Rice	..	11.00R	330.00	97.00	51.00	..	Nimkheda
PR	Shahpura (5)	..	Wheat, Rice	..	4.00R	213.00	71.00	36.00	M(1),N(2)	Bilpathar
KR	Shahpura (4)	..	Wheat, Rice	..	2.00R	121.00	63.00	26.00	..	Dhimarjhojhi
KR	Shahpura (3)	..	Wheat, Rice	..	1.00R	94.00	80.00	9.00	..	Nachankheda
KR	Shahpura (1)	..	Wheat, Gram	..	2.00W	108.00	71.00	8.00	..	Jhojhi

स्थानीय कोड नम्बर	ग्राम का नाम	ग्राम का कुल क्षेत्रफल (हेक्टेयर में)	कुल जनसंख्या एवं परिवारों की संख्या	उपलब्ध जन-सुविधाए (यदि ग्राम में सुविधाए उपलब्ध नहीं है तो कालम में (–) डैश लगाया गया है और उसके बाद ही कोष्ठक में ग्राम से जितनी दूरी पर सुविधाएं उपलब्ध है मोटे तौर पर वह दूरी इस प्रकार दर्ज की गई है –5 कि.मी.,5–10 कि. मी. तक या 10+ कि.मी.) Amenities available (if not available within the village, a dash (—) is shown in the column and next to it in brackets, the distance in broad ranges viz.–5 kms, 5-10 kms and 10+kms of the nearest place where the facility is available is given).						
Location code number	Name of Village	Total area of the village (in hectares)	Total population and number of households	शैक्षणिक Educational	चिकित्सा Medical	पीने का पानी Drinking water (Potable)	डाक और तार Post and Telegraph	बाजार/हाट का दिन/के दिन यदि कोई हो Day or days of the market/ hat if any	संचार व्यवस्था (बस स्टाप, रेलवे स्टेशन, जल-मार्ग) Communications(Bus-stop-railway station water way)
1	2	3	4	5	6	7	8	9	10
341	प्रानपुर	140.00	..	..	वीरान	..	..	..	..
342	पोंड़ी	139.00	114(30)	–(–5)	–(–5)	W	–(–5)	–(–5)	–(–5)
343	घुनसौर	924.00	1,215(237)	P(1)	–(5–10)	W,T	–(–5)	–(5–10)	BS
344	टिपरा	183.00	328(69)	–(–5)	–(5–10)	W,T	–(–5)	–(5–10)	–(–5)
345	दिघौरी	227.00	133(21)	–(–5)	–(5–10)	W,T	–(5–10)	–(5–10)	–(–5)
346	भदरवारा	136.00	313(59)	–(–5)	–(5–10)	W,T	–(–5)	–(5–10)	–(–5)
347	खमदेही	108.00	109(24)	–(–5)	–(5–10)	W	–(–5)	–(5–10)	BS
348	नौनी	184.00	531(92)	P(1)	–(10+)	W	–(–5)	–(10+)	–(–5)
349	ईश्वर खेड़ा	188.00	121(25)	–(–5)	–(–5)	W	–(–5)	–(–5)	–(–5)
350	जमुनिया(जवाब)	252.00	427(73)	P(1)	–(5–10)	T,W	–(–5)	–(5–10)	–(–5)
351	जुवाब	247.00	401(65)	P(1)	–(–5)	T,W	–(–5)	–(5–10)	–(–5)
352	गाड़र पिपरिया	397.00	1,199(216)	P(1),M(1)	–(–5)	T,W	PO	–(–5)	–(–5)
353	लामी	120.00	260(40)	–(–5)	–(–5)	T,W	–(–5)	–(–5)	–(–5)
354	कटंगी	323.00	418(77)	P(1)	–(–5)	T,W	–(–5)	–(–5)	–(–5)
355	नान्ही(कटंगी)	110.00	..	..	वीरान	..	..	..	..
356	कैथरा(परसिया)	177.00	243(44)	–(–5)	–(–5)	W	–(–5)	–(–5)	–(–5)
357	परसिया	160.00	208(46)	–(–5)	–(–5)	W	–(–5)	–(–5)	–(–5)
358	किसरोद	410.00	618(105)	P(1)	–(–5)	W	–(–5)	–(–5)	BS
359	पोड़ी(सहजपुर)	140.00	213(37)	–(–5)	–(–5)	W	–(–5)	–(–5)	–(–5)
360	बड़खेड़ा	224.00	422(79)	–(–5)	–(–5)	W	–(–5)	–(–5)	–(–5)

Amenities and Land use — Patan Tahsil

ग्राम तक पहुंचने का मार्ग	निकटतम नगर एवं उसकी दूरी (कि.मी.) में	बिजली की सुविधा	मुख्य खाद्यान्न	भूमि उपयोग (अर्थात भूमि उपयोग की विभिन्न किस्मों के क्षेत्र हेक्टेयर में निकटतम दशमलव के दो स्थान तक) Land use (i.e. area under different types of Land use in hectares rounded upto 2 decimal places)					टिप्पणी धार्मिक, ऐतिहासिक अथवा पुरातत्व महत्व के स्थलों सहित	ग्राम का नाम
				वन	साधनों से सिंचित	गैर सिंचित	खेती के लिये उपलब्ध बन्जर (गोचर और चारागाहों सहित)	खेती के लिये अनुपलब्ध		
Approach to village	Nearest town and distance (in kms)	Power supply	Staple food	Forest	Irrigated by source	Unirrigated	Culturable waste (including gauchar and groves)	Area not available for cultivation	Remarks including any place of religious, historical or archaeological interest	Name of Village
11	12	13	14	15	16	17	18	19	20	2
..	..	..	..	..	Uninhabited	..	..	..	..	Pranpur
PR	Shahpura(2)	..	Wheat, Gram	..	2.00W	122.00	6.00	9.00	..	Pondi
PR	Shahpura(6)	ED, EAg	Wheat, Rice	..	27.00W, 43.00R	808.00	19.00	27.00	..	Ghunsaur
KR	Shahpura(9)	ED, EAg	Wheat, Rice	..	35.00W	141.00	3.00	4.00	..	Tipra
KR	Shahpura(7)	ED, EAg	Wheat, Rice	..	22.00W	192.00	2.00	11.00	..	Dighauri
PR	Shahpura(10)	ED, EAg	Wheat, Rice	..	24.00W	103.00	2.00	7.00	..	Bhadarwara
PR	Shahpura(10)	ED, EAg	Wheat, Rice	..	6.00W, 22.00TK	72.00	2.00	6.00	..	Khamdehi
PR	Shahpura(12)	ED, EAg	Wheat, Rice	..	21.00W	154.00	6.00	3.00	..	Noni
KR	Shahpura(5)	..	Wheat Rice	..	8.00W	174.00	3.00	3.00	..	Ishwar Kheda
KR	Shahpura(7)	..	Wheat, Rice	..	9.00W	235.00	2.00	6.00	..	Jamunia (Jawab)
KR	Shahpura(9)	ED, EAg	Wheat, Rice	..	13.00W	216.00	8.00	10.00	T(2)	Juwab
KR	Shahpura(8)	ED, EAg	Wheat, Rice	..	18.00W	352.00	17.00	10.00	N(10), T(2)	Gadar Pipria
KR	Shahpura(10)	ED, EAg	Wheat, Rice	..	2.00W	111.00	5.00	2.00	..	Lami
KR	Shahpura(8)	ED, EAg	Wheat, Rice	..	20.00W	284.00	12.00	7.00	..	Katangi
..	..	..	..	..	Uninhabited	..	..	..	..	Nanhi (Katangi)
KR	Shahpura(12)	ED, EAg	Wheat, Rice	..	25.00W	149.00	..	3.00	T(1)	Khaithara (Parsia)
KR	Shahpura(10)	ED, EAg	Wheat, Rice	..	16.00W, 10.00TK	131.00	1.00	2.00	T(3)	Parsiya
PR	Shahpura(9)	ED, EAg	Wheat, Rice	..	115.00W, 10.00TK	246.00	8.00	31.00	N(2), T(2), M(1)	Kisrod
KR	Shahpura(7)	ED, EAg	Wheat, Rice	..	12.00W, 16.00TK	101.00	3.00	8.00	T(1), M(1)	Pondi (Sahajpur)
KR	Shahpura(8)	ED	Wheat, Rice	..	26.00W	157.00	35.00	6.00	..	Badkheda

स्थानीय कोड नम्बर	ग्राम का नाम	ग्राम का कुल क्षेत्रफल (हेक्टेयर में)	कुल जनसंख्या एवं परिवारों की संख्या	उपलब्ध जन-सुविधाएं (यदि ग्राम में सुविधाएं उपलब्ध नहीं है तो कालम में (–) चिह्न लगाया गया है और उसके बाद ही कोष्ठक में ग्राम से जितनी दूरी पर सुविधाएं उपलब्ध हैं मोटे तौर पर वह दूरी इस प्रकार दर्ज की गई है –5 कि.मी., 5–10 कि. मी. तक या 10+ कि.मी.) Amenities available (if not available within the village, a dash (—) is shown in the column and next to it in brackets, the distance in broad ranges viz–5 kms, 5-10 kms and 10+kms of the nearest place where the facility is available is given).					
Location code number	Name of Village	Total area of the village (in hectares)	Total population and number of households	शैक्षणिक Educational	चिकित्सा Medical	पीने का पानी Drinking water (Potable)	डाक और तार Post and Telegraph	बाजार/हाट का दिन/के दिन यदि कोई हो Day or days of the market/ hat if any	संचार व्यवस्था (बस स्टाप, रेलवे स्टेशन, जल-मार्ग) Communications(Bus-stop-railway station water way)
1	2	3	4	5	6	7	8	9	10
361	सहजपुर	317.00	1,537(277)	P(1), M(1)	HC(1)	W	PO	Tuesday	BS
362	तुरक खेड़ा	80.00	..	..	वीरान	..	..	..	..
363	झिन्ना	51.00	392(82)	–(–5)	–(–5)	W,T	–(–5)	–(–5)	–(–5)
364	कूड़न	127.00	642(132)	P(1)	–(5–10)	W,T	–(–5)	–(–5)	–(–5)
365	बिल्हा	366.00	1,142(274)	–(–5)	–(5–10)	W,T	–(–5)	Thursday	BS
366	भौटा	363.00	457(94)	–(–5)	–(–5)	W,T	–(–5)	–(–5)	–(–5)
367	बिलखरबा	196.00	498(99)	P(1)	–(–5)	W,T	–(–5)	–(5–10)	–(–5)
368	हीरापुर (बंधा)	313.00	487(98)	P(1)	–(–5)	W,T	–(–5)	–(–5)	–(–5)
369	खैरी	443.00	325(58)	–(–5)	–(–5)	W,T	–(–5)	–(–5)	–(–5)
370	धरमपुरा	499.00	480(81)	P(1)	–(–5)	W,T	–(–5)	–(5–10)	–(5–10)
371	पिपरिया	248.00	..	..	वीरान	..	..	..	..
372	मगरमुहां	1,340.00	3,059(491)	P(1), M(1)	HC(1)	W	PO	–(5–10)	–(–5)
373	खिरकाखेड़ा	279.00	319(71)	P(1)	–(–5)	W	–(–5)	–(5–10)	–(–5)
374	भमकी	359.00	1,061(187)	P(1)	–(–5)	T,W	–(–5)	–(–5)	–(–5)
375	भमका	351.00	23(5)	–(–5)	–(–5)	N	–(–5)	–(–5)	–(–5)
376	छपरट	622.00	762(143)	P(1)	–(–5)	W,R	PO	–(–5)	–(–5)
377	कुलोन	490.00	394(65)	–(–5)	–(5–10)	N,W	–(–5)	–(5–10)	–(5–10)
378	माल कछार	285.00	432(80)	P(1)	–(–5)	R,W	–(5–10)	–(–5)	–(–5)
379	शीतलपुर	197.00	303(53)	–(–5)	–(5–10)	W	–(–5)	–(–5)	(5—10)
380	टोंटा	346.00	50(10)	–(–5)	–(–5)	W	–(–5)	–(–5)	–(–5)

Amenities and Land use — Patan Tahsil

ग्राम तक पहुंचने का मार्ग	निकटतम नगर एवं उसकी दूरी (कि.मी.) में	बिजली की सुविधा	मुख्य खाद्यान्न	भूमि उपयोग (अर्थात भूमि उपयोग की विभिन्न किस्मों के क्षेत्र हेक्टेयर में निकटतम दशमलव के दो स्थान तक) Land use(i.e. area under different types of Land use in hectares rounded upto 2 decimal places)					टिप्पणी धार्मिक, ऐतिहासिक अथवा पुरातत्व महत्व के स्थलों सहित	ग्राम का नाम
				वन	साधनों से सिंचित	गैर सिंचित	खेती के लिये उपलब्ध बन्जर (गोचर और चारागाहों सहित)	खेती के लिये अनुपलब्ध		
Approach to village	Nearest town and distance (in kms)	Power supply	Staple food	Forest	Irrigated by source	Unirrigated	Culturable waste (including gauchar and groves)	Area not available for cultivation	Remarks including any place of religious, historical or archaeological interest	Name of Village
11	12	13	14	15	16	17	18	19	20	2
PR	Shahpura (9)	ED, EAg	Wheat, Rice	..	55.00W, 30.00TK	200.00	7.00	25.00	N(6),T(1), M(2)	Sahajpur
..	..	..	..	..	Uninhabited	..	..	..	..	Turak Kheda
PR	Jabalpur (13)	ED, EAg	Wheat, Rice	..	2.00W	41.00	..	8.00	..	Jhinna
PR	Jabalpur (9)	ED, EAg	Wheat, Rice	..	6.00W	94.00	18.00	9.00	..	Kudan
PR	Jabalpur (15)	ED, EAg	Wheat, Rice	..	13.00W	119.00	212.00	22.00	Temple	Bilha
PR	Jabalpur (14)	ED, EAg	Wheat, Rice	..	48.00TK	170.00	111.00	34.00	..	Bhita
PR	Shahpura (11)	ED, EAg	Wheat, Rice	..	8.00W	107.00	78.00	3.00	..	Bilkharwa
PR	Shahpura (9)	ED, EAg	Wheat, Rice	..	22.00W	158.00	107.00	26.00	T(2),N(1),	Hirapur (Bandha)
PR	Shahpura (10)	ED, EAg	Wheat, Rice	..	40.00W	157.00	203.00	43.00	..	Khairi
PR	Shahpura (7)	ED, EAg	Wheat, Rice	..	25.00W	186.00	266.00	22.00	T(1)	Dharampura
..	..	..	..	..	Uninhabited	..	..	..	..	Pipriya
FP	Shahpura (6)	ED, EAg	Wheat, Rice	..	2.00R, 24.00TW, 10,00W	1,029.00	170.00	105.00	N(1),T(1), M(1)	Magarmuha
KR	Shahpura (6)	ED, EAg	Wheat, Rice	..	33.00TW, 1.00W	210.00	7.00	28.00	N(1),T(1), M(1)	Khirkakheda
KR	Shahpura (3)	..	Wheat, Gram	..	..	317.00	18.00	24.00	..	Bhamki
KR	Shahpura (3)	..	Wheat, Gram	..	..	234.00	103.00	14.00	..	Bhamka
KR	Shahpura (3)	EAg	Jowar, Gram	..	..	497.00	83.00	42.00	..	Chhaprat
KR	Shahpura (6)	..	Jowar, Gram	..	..	211.00	221.00	58.00	..	Kulon
KR	Shahpura (4)	..	Gram, Jowar	..	..	180.00	69.00	36.00	..	Mal Kachhar
KR	Shahpura (5)	..	Jowar, Gram	..	..	117.00	38.00	42.00	..	Shitalpur
KR	Shahpura (4)	..	Jowar	..	..	126.00	173.00	47.00	..	Tonta

स्थानीय कोड नम्बर	ग्राम का नाम	ग्राम का कुल क्षेत्रफल (हेक्टेयर में)	कुल जनसंख्या एवं परिवारों की संख्या	उपलब्ध जन-सुविधाएं (यदि ग्राम में सुविधाएं उपलब्ध नहीं है तो कालम में (–) चिह्न लगाया गया है और उसके बाद ही कोष्ठक में ग्राम से जितनी दूरी पर सुविधाएं उपलब्ध हैं मोटे तौर पर वह दूरी इस प्रकार दर्ज की गई है –5 कि.मी.,5–10 कि. मी. तक या 10+ कि.मी.) Amenities available (if not available within the village, a dash (—) is shown in the column and next to it in brackets, the distance in broad ranges viz–5 kms, 5-10 kms and 10+kms of the nearest place where the facility is available is given).						
Location code number	Name of Village	Total area of the village (in hectares)	Total population and number of households	शैक्षणिक Educational	चिकित्सा Medical	पीने का पानी Drinking water (Potable)	डाक और तार Post and Telegraph	बाजार/हाट का दिन/के दिन यदि कोई हो Day or days of the market/ hat if any	संचार व्यवस्था (बस स्टाप, रेलवे स्टेशन, जल-मार्ग) Communications(Bus-stop-railway station water way)
1	2	3	4	5	6	7	8	9	10
381	खैरुवा	198.00	33(5)	–(–5)	–(–5)	N	–(–5)	–(–5)	–(–5)
382	अहमदपुर	172.00	1,341(266)	P(1),M(1), PUC(1)	HC(1)	W	–(–5)	–(–5)	–(5–10)
383	चरगुवां	331.00	505(108)	–(–5)	–(–5)	W	PO	Thursday	–(–5)
384	मिहगवां (चरगुवां)	354.00	771(133)	P(1)	–(–5)	W	–(–5)	–(–5)	–(–5)
385	जुगपुरा	129.00	221(40)	–(–5)	–(–5)	N	–(–5)	–(–5)	–(–5)
386	भड़पुरा	532.00	570(101)	P(1)	–(–5)	W	–(–5)	–(–5)	–(–5)
387	भीकमपुर	491.00	720(130)	P(1)	–(5–10)	W	–(5–10)	–(5–10)	–(–5)
388	तूमरा	272.00	333(59)	–(–5)	–(5–10)	R	–(5–10)	–(5–10)	–(–5)
389	पाथरफोड़ी	260 00	73(10)	–(–5)	–(–5)	W	–(–5)	–(–5)	–(–5)
390	बम्बावरी	157.00	415(84)	P(1)	–(–5)	W	–(–5)	–(–5)	–(–5)
391	सर्रा	301.00	75(11)	–(–5)	–(5–10)	R	–(5–10)	–(5–10)	–(5–10)
392	केदारपुर	205.00	24(3)	–(–5)	–(5–10)	R	–(5–10)	–(5–10)	–(5–10)
393	देवरी (भोरगढ़)	485.00	569(101)	P(1)	–(–5)	W	–(–5)	–(–5)	–(–5)
394	भोरगढ़	299.00	..	..	वीरान	..	..	..	..
395	सुनवारा	1,341.00	1,647(298)	P(1), M(1)	–(–5)	W	–(–5)	–(–5)	–(–5)
396	बढैया खेड़ा	360.00	471(86)	P(1)	–(–5)	N	–(–5)	–(–5)	BS
397	उमरिया	243.00	374(61)	–(–5)	–(–5)	N	–(–5)	–(–5)	–(–5)
398	कुलोन	436.00	394(77)	P(1)	–(5–10)	W	–(5–10)	–(5–10)	–(5–10)
399	बंचनपुर (बनग्राम)	97.00	161(27)	–(–5)	–(5–10)	W	–(5–10)	–(5–10)	–(5–10)
400	हाथी खन्दार	444.00	..	..	वीरान	..	..	..	..

ग्राम तक पहुंचने का मार्ग	निकटतम नगर एवं उसकी दूरी (कि.मी.) में	बिजली की सुविधा	मुख्य खाद्यान्न	भूमि उपयोग (अर्थात भूमि उपयोग की विभिन्न किस्मों के क्षेत्र हेक्टेयर में निकटतम दशमलव के दो स्थान तक) Land use(i.e. area under different types of Land use in hectares rounded upto 2 decimal places)					टिप्पणी धार्मिक, ऐतिहासिक अथवा पुरातत्व महत्व के स्थलों सहित	ग्राम का नाम
				वन	साधनों से सिंचित	गैर सिंचित	खेती के लिये उपलब्ध बन्जर (गोचर और चारागाहों सहित)	खेती के लिये अनुपलब्ध		
Approach to village	Nearest town and distance (in kms)	Power supply	Staple food	Forest	Irrigated by source	Unirrigated	Culturable waste (including gauchar and groves)	Area not available for cultivation	Remarks including any place of religious, historical or archaeological interest	Name of Village
11	12	13	14	15	16	17	18	19	20	2
KR	Shahpura(6)	..	Jowar	..	3.00O	109.00	61.00	25.00	..	Khairuwa
PR	Shahpura(12)	ED, EAg	Wheat, Jowar	..	8.00W	142.00	5.00	17.00	M(1)	Ahmadpur
PR	Shahpura(12)	ED, EAg	Wheat, Jowar	..	9.00W	281.00	20.00	21.00	..	Charguwan
KR	Shahpura(6)	..	Wheat, Jowar	..	..	308.00	4.00	42.00	..	Mihgawan (Charguwan)
KR	Shahpura(5)	..	Jowar	..	4.00N	99.00	11.00	15.00	..	Jugpura
KR	Shahpura(4)	..	Jowar	..	..	421.00	51.00	60.00	..	Bhadpura
KR	Shahpura(5)	..	Jowar	..	..	366.00	94.00	31.00	..	Bhikampur
KR	Shahpura(13)	..	Jowar	..	..	214.00	40.00	18.00	..	Tumra
KR	Shahpura(11)	..	Jowar	..	2.00W, 5.00N	230.00	7.00	16.00	..	Patharphodi
KR	Shahpura(12)	..	Wheat, Jowar	..	4.00N	121.00	13.00	19.00	..	Bambawari
KR	Shahpura(14)	..	Jowar	..	2.00W	191.00	63.00	45.00	..	Sarra
KR	Shahpura(15)	..	Wheat, Jowar	..	4.00N	186.00	3.00	12.00	..	Kedarpur
KR	Shahpura(14)	..	Wheat, Jowar	..	18.00W	351.00	78.00	38.00	..	Deori(Bhorgarh)
..	..	..	..	..	Uninhabited	..	..	..	..	Bhorgarh
KR	Jabalpur(43)	..	Rice, Wheat	176.00	62.00W,1.00R, 2.00TK,8.00N	500.00	186.00	406.00	M(2)	Sunwara
PR	Jabalpur(39)	..	Jowar	..	..	250.00	52.00	58.00	..	Badhaiya Kheda
KR	Jabalpur(40)	..	Jowar, Kodo	..	1.00W, 3.00N	75.00	63.00	101.00	..	Umaria
FP	Jabalpur(36)	..	Wheat, Rice	..	3.00W	330.00	88.00	15.00	T(1)	Kulon
FP	Jabalpur(35)	..	Rice, Kodo	40.00	..	25.00	30.00	2.00	..	Kanchanpur (F.V.)
..	..	..	..	..	Uninhabited	..	..	..	..	Hathi Khandar

स्थानीय कोड नम्बर	ग्राम का नाम	ग्राम का कुल क्षेत्रफल (हेक्टेयर में)	कुल जनसंख्या एवं परिवारों की संख्या	उपलब्ध जन-सुविधाएं (यदि ग्राम में सुविधाएं उपलब्ध नहीं है तो कालम में (–) डैश लगाया गया है और उसके बाद ही कोष्ठक में ग्राम से जितनी दूरी पर सुविधाएं उपलब्ध हैं मोटे तौर पर वह दूरी इस प्रकार दर्ज की गई है –5 कि.मी.,5–10 कि. मी. तक या 10+ कि.मी.) Amenities available (if not available within the village, a dash (—) is shown in the column and next to it in brackets, the distance in broad ranges viz–5 kms, 5-10 kms and 10+kms of the nearest place where the facility is available is given).						
Location code number	Name of Village	Total area of the village (in hectares)	Total population and number of households	शैक्षणिक Educational	चिकित्सा Medical	पीने का पानी Drinking water (Potable)	डाक और तार Post and Telegraph	बाजार/हाट का दिन/के दिन यदि कोई हो Day or days of the market/ hat if any	संचार व्यवस्था (बस स्टाप, रेलवे स्टेशन, जल-मार्ग) Communications(Bus-stop-railway station water way)
1	2	3	4	5	6	7	8	9	10
401	बिजना	484.00	384(58)	P(1)	–(5–10)	W,N	–(5–10)	–(5–10)	–(5–10)
402	पिपरिया	359.00	174(29)	–(–5)	–(5–10)	W	–(5–10)	–(5–10)	–(5–10)
403	कोहला	377.00	457(75)	P(1)	–(5–10)	W	–(5–10)	–(5–10)	–(5–10)
404	घुघरी	180.00	226(48)	P(1)	–(5–10)	N	–(5–10)	–(5–10)	–(5–10)
405	सौमती	628.00	127(25)	–(–5)	–(5–10)	N	–(5–10)	–(5–10)	–(5–10)
406	गुन्दरई	291.00	..	..	वीरान	..	..	..	..
407	ओरिया	375.00	75(11)	–(–5)	–(–5)	N	–(–5)	–(–5)	–(–5)
408	भौतिया (जमुनिया)	275.00	293(46)	–(–5)	–(–5)	N	–(–5)	–(–5)	–(–5)
409	खोखा	185.00	51(9)	–(–5)	–(5–10)	N	–(–5)	–(–5)	–(–5)
410	जमुनिया (झांसी)	234.00	539(118)	P(1)	–(5–10)	W	–(–5)	–(5–10)	BS
411	डोगर झांसी	395.00	357(71)	–(–5)	–(5–10)	W	–(–5)	–(5–10)	–(–5)
412	झांसी	327.00	242(48)	–(–5)	–(5–10)	W	–(–5)	–(5–10)	–(–5)
413	धरतीकछार	481.00	275(54)	P(1)	–(5–10)	R	–(–5)	–(5–10)	–(5–10)
414	पिपरिया	229.00	310(61)	–(–5)	–(10+)	W	–(–5)	–(10+)	–(10+)
415	गंगई बिजोरी	322.00	757(141)	P(1), M(1)	–(10+)	W	PO	–(10+)	–(–5)
416	छपरा	206.00	247(48)	–(–5)	–(10+)	W	–(–5)	–(10+)	–(10+)
417	माड़ामऊ	179.00	..	..	वीरान	..	..	..	..
418	जैता खेड़ा	117.00	14(2)	–(–5)	–(10+)	N	–(–5)	–(10+)	–(–5)
419	नुनपुर	286.00	395(74)	P(1)	–(10+)	W	–(–5)	–(10+)	–(10+)
420	हरदुली	98.00	..	..	वीरान	..	..	..	..

Amenities and Land use — Patan Tahsil

ग्राम तक पहुंचने का मार्ग	निकटतम नगर एवं उसकी दूरी (कि.मी.) में	बिजली की सुविधा	मुख्य खाद्यान्न	भूमि उपयोग (अर्थात भूमि उपयोग की विभिन्न किस्मों के क्षेत्र हेक्टेयर में निकटतम दशमलव के दो स्थान तक) Land use (i.e. area under different types of Land use in hectares rounded upto 2 decimal places)					टिप्पणी धार्मिक, ऐतिहासिक अथवा पुरातत्व महत्व के स्थलों सहित	ग्राम का नाम
				वन	साधनों से सिंचित	गैर सिंचित	खेती के लिये उपलब्ध बन्जर (गोचर और चारागाहों सहित)	खेती के लिये अनुपलब्ध		
Approach to village	Nearest town and distance (in kms)	Power supply	Staple food	Forest	Irrigated by source	Unirrigated	Culturable waste (including gauchar and groves)	Area not available for cultivation	Remarks including any place of religious, historical or archaeological interest	Name of Village
11	12	13	14	15	16	17	18	19	20	2
KR	Jabalpur (39)	..	Wheat, Rice	80.00	4.00O	212.00	165.00	23.00	..	Bijna
KR	Jabalpur (37)	..	Kodo, Rice	21.00	2.00W	183.00	140.00	13.00	..	Pipria
KR	Jabalpur (39)	..	Wheat, Rice	24.00	..	250.00	92.00	11.00	T(1)	Kohla
PR	Shahpura (10)	..	Jowar, Kodo	..	14.00O	100.00	56.00	10.00	..	Ghughri
PR	Shahpura (10)	..	Jowar, Kodo	227.00	..	117.00	264.00	20.00	..	Somti
..	..	..	..	..	Uninhabited	..	..	..	..	Gundrai
KR	Shahpura (10)	..	Jowar, Kodo	52.00	17.00W	144.00	145.00	17.00	..	Oriya
KR	Shahpura (10)	..	Jowar, Kodo	44.00	..	178.00	41.00	12.00	..	Bhautiya (Jamuniya)
KR	Shahpura (10)	..	Jowar, Kodo	41.00	..	47.00	31.00	66.00	..	Khokha
KR	Shahpura (9)	..	Jowar, Gram	76.00	..	102.00	47.00	9.00	..	Jamuniya (Jhansi)
KR	Shahpura (9)	..	Jowar, Kodo	..	..	248.00	65.00	82.00	..	Dongar Jhansi
KR	Shahpura (9)	..	Jowar, Gram	..	12.00W	195.00	105.00	15.00	..	Jhansi
KR	Shahpura (6)	..	Jowar, Gram	..	..	272.00	103.00	106.00	..	Dhartikachhar
KR	Shahpura (12)	..	Wheat, Rice	..	3.00O	134.00	78.00	14.00	..	Pipria
PR	Shahpura (13)	..	Jowar, Rice	10.00	..	152.00	131.00	29.00	M(1)	Gangai Bijori
KR	Shahpura (15)	..	Rice, Wheat	9.00	1.00W	99.00	67.00	30.00	..	Chhapra
..	..	..	..	..	Uninhabited	..	..	..	..	Madamau
KR	Shahpura (12)	..	Jowar, Gram	..	..	89.00	19.00	9.00	..	Jaita Kheda
KR	Shahpura (13)	..	Rice, Jowar	..	..	260.00	11.00	15.00	..	Nunpur
..	..	..	..	..	Uninhabited	..	..	..	..	Harduli

स्थानीय कोड नम्बर	ग्राम का नाम	ग्राम का कुल क्षेत्रफल (हेक्टेअर में)	कुल जनसंख्या एवं परिवारों की संख्या	उपलब्ध जन-सुविधाएं (यदि ग्राम में सुविधाएं उपलब्ध नहीं है तो कालम में (–) डैश लगाया गया है और उसके बाद ही कोष्ठक में ग्राम से जितनी दूरी पर सुविधाएं उपलब्ध हैं मोटे तौर पर वह दूरी इस प्रकार दर्ज की गई है –5 कि.मी.,5–10 कि. मी. तक या 10+ कि.मी.) Amenities available (if not available within the village, a dash (—) is shown in the column and next to it in brackets, the distance in broad ranges viz–5 kms, 5-10 kms and 10+kms of the nearest place where the facility is available is given).						
Location code number	Name of Village	Total area of the village (in hectares)	Total population and number of households	शैक्षणिक Educational	चिकित्सा Medical	पीने का पानी Drinking water (Potable)	डाक और तार Post and Telegraph	बाजार/हाट का दिन/के दिन यदि कोई हो Day or days of the market/ hat if any	संचार व्यवस्था (बस स्टाप, रेलवे स्टेशन, जल-मार्ग) Communications(Bus-stop-railway station water way)
1	2	3	4	5	6	7	8	9	10
421	दुल्हन खेड़ा	124.00	122(20)	–(–5)	–(10+)	W	–(–5)	–(10+)	–(–5)
422	दूल्हा खेड़ा	143.00	84(15)	–(–5)	–(10+)	N,F	–(–5)	–(10+)	–(–5)
423	मुड़कटिया	177.00	233(42)	–(–5)	–(10+)	R	–(–5)	–(5–10)	–(–5)
424	सगडा	239.00	407(76)	P(1)	–(10+)	W	–(–5)	–(10+)	–(–5)
425	घुघरा	266.00	317(58)	P(1)	–(5–10)	R	–(5–10)	–(5–10)	–(–5)
426	धरमपुरा (बगरई)	210.00	463(86)	P(1)	–(5–10)	W	–(5–10)	–(5–10)	–(–5)
427	बगरई	601.00	643(115)	P(1)	–(5–10)	W	–(5–10)	–(5–10)	–(–5)
428	ललपुर	560.00	393(71)	P(1)	–(5–10)	W	–(5–10)	–(5–10)	–(5–10)
429	ग्वारी (भेड़ाघाट)	123.00	166(31)	–(–5)	–(–5)	R	–(–5)	–(–5)	–(–5)
430	डुडवारा	330.00	532(99)	P(1)	–(5–10)	W	–(5–10)	–(5–10)	–(5–10)
431	इमलिया (डुडवारा)	147.00	49(8)	–(–5)	–(5–10)	W	–(5–10)	–(5–10)	–(5–10)
432	साकरी	244.00	210(44)	–(–5)	–(–5)	W	–(–5)	–(–5)	–(5–10)
433	खुलरी	224.00	612(131)	P(1)	–(–5)	W	–(–5)	–(5)	–(–5)
434	दिवरी (बड़ खेड़ा)	296.00	496(92)	–(–5)	–(–5)	W	–(–5)	–(–5)	–(–5)
435	मिरगा	240.00	50(18)	–(–5)	–(5–10)	W	–(5–10)	–(5–10)	–(5–10)
436	बिचुवा	147.00	234(49)	–(–5)	–(5–10)	W	–(5–10)	–(5–10)	BS
437	बरखेड़ा (गंगई)	112.00	810(150)	P(1), M(1)	D(1)	W	PO	Saturday	–(–5)
438	गंगई	460.00	1,289(250)	P(1)	–(–5)	W	–(–5)	–(–5)	BS
439	सेमरा	282.00	421(85)	P(1)	–(–5)	W	–(–5)	–(–5)	BS
440	भिड़की	256.00	247(43)	P(1)	D(1)	W	–(–5)	–(–5)	BS

ग्राम तक पहुंचने का मार्ग	निकटतम नगर एवं उसकी दूरी (कि.मी.) में	बिजली की सुविधा	मुख्य खाद्यान्न	भूमि उपयोग (अर्थात भूमि उपयोग की विभिन्न किस्मों के क्षेत्र हेक्टेयर में निकटतम दशमलव के दो स्थान तक) Land use (i.e. area under different types of Land use in hectares rounded upto 2-decimal places)					टिप्पणी धार्मिक, ऐतिहासिक अथवा पुरातत्व महत्व के स्थलों सहित	ग्राम का नाम
				वन	साधनों से सिंचित	गैर सिंचित	खेती के लिये उपलब्ध बन्जर (गोचर और चारागाहों सहित)	खेती के लिये अनुपलब्ध		
Approach to village	Nearest town and distance (in kms)	Power supply	Staple food	Forest	Irrigated by source	Unirrigated	Culturable waste (including gauchar and groves)	Area not available for cultivation	Remarks including any place of religious, historical or archaeological interest	Name of Village
11	12	13	14	15	16	17	18	19	20	2
KR	Shahpura (15)	..	Jowar, Gram	..	..	97.00	16.00	11.00	..	Dulhan Kheda
KR	Shahpura (15)	..	Jowar, Gram	..	..	55.00	68.00	20.00	..	Dulha Kheda
KR	Shahpura (10)	..	Jowar, Rice	..	..	94.00	25.00	58.00	..	Mudkatiya
KR	Shahpura (13)	..	Jowar, Rice	..	4.00O	169.00	46.00	20.00	..	Sagda
KR	Jabalpur (30)	..	Wheat, Jowar	..	..	175.00	33.00	58.00	..	Ghughra
KR	Jabalpur (20)	..	Wheat, Rice	2.00	3.00	108.00	9.00	88.00	..	Dharampura (Bagrai)
KR	Jabalpur (30)	..	Wheat, Jowar	..	..	300.00	148.00	153.00	..	Bagarai
KR	Jabalpur (20)	..	Wheat, Rice	..	2.00	281 00	186.00	91.00	..	Lalpur
KR	Jabalpur (10)	..	Wheat, Jowar	..	..	35.00	42.00	46.00	..	Gwari (Bhedaghat)
KR	Jabalpur (18)	..	Wheat, Rice	..	2.00	200.00	69.00	59.00	..	Dudwara
KR	Jabalpur (15)	..	Wheat, Rice	..	6.00	91.00	33.00	17.00	T(1), M(1)	Imalia (Dudwara)
KR	Jabalpur (20)	..	Wheat, Rice	..	..	118.00	16.00	110.00	..	Sakri
KR	Jabalpur (20)	..	Wheat, Rice	..	8.00	187.00	4.00	25.00	M(1)	Khulri
KR	Jabalpur (20)	..	Wheat, Rice	..	6.00	168.00	53.00	69.00	..	Divri (Bad Kheda)
KR	Jabalpur (28)	..	Wheat, Rice	59.00	..	42.00	42.00	97.00	..	Mirga
PR	Jabalpur (30)	..	Wheat, Rice	..	..	120.00	2.00	25.00	M(2)	Bichuwa
KR	Jabalpur (23)	..	Wheat, Rice	..	..	92.00	14.00	6.00	M(2)	Badkheda (Gangai)
PR	Jabalpur (21)	..	Wheat, Rice	8.00	3.00W	320.00	53.00	76.00	..	Gangai
PR	Jabalpur (22)	..	Wheat, Rice	16.00	1.00W, 3.00O	182.00	13.00	67.00	..	Semra
PR	Jabalpur (26)	..	Wheat, Rice	..	2.00W, 2,00O	147.00	18.00	87.00	C(1)	Bhidki

स्थानीय कोड नम्बर	ग्राम का नाम	ग्राम का कुल क्षेत्रफल (हेक्टेयर में)	कुल जनसंख्या एवं परिवारों की संख्या	उपलब्ध जन-सुविधाएं (यदि ग्राम में सुविधाएं उपलब्ध नहीं है तो कालम में (–) डैश लगाया गया है और उसके बाद ही कोष्ठक में ग्राम से जितनी दूरी पर सुविधाएं उपलब्ध हैं मोटे तौर पर वह दूरी इस प्रकार दर्ज की गई है –5 कि.मी.,5–10 कि. मी. तक या 10+ कि.मी.) Amenities available (if not available within the village, a dash (—) is shown in the column and next to it in brackets, the distance in broad ranges viz–5 kms, 5-10 kms and 10+kms of the nearest place where the facility is available is given).						
Location code number	Name of Village	Total area of the village (in hectares)	Total population and number of households	शैक्षणिक Educational	चिकित्सा Medical	पीने का पानी Drinking water (Potable)	डाक और तार Post and Telegraph	बाजार/हाट का दिन/के दिन यदि कोई हो Day or days of the market/ hat if any	संचार व्यवस्था (बस स्टाप, रेलवे स्टेशन, जल-मार्ग) Communications(Bus-stop-railway station water way)
1	2	3	4	5	6	7	8	9	10
441	डभोला	206.00	214(46)	–(–5)	–(5–10)	W	–(5–10)	–(5–10)	–(–5)
442	पौंडी (डभोला)	204.00	..	..	वीरान	..	..	..	..
443	धुधरी	253.00	81(18)	–(–5)	–(5–10)	W	–(5–10)	–(5–10)	–(–5)
444	डुमंरिया(धुधरी)	201.00	..	..	वीरान	..	..	..	..
445	उमरिया	353.00	101(20)	–(–5)	–(5–10)	N,W	–(5–10)	–(–5)	–(–5)
446	अंडिया	372.00	138(28)	–(–5)	–(5–10)	W	–(5–10)	–(5–10)	–(–5)
447	कमतिया	226.00	122(19)	–(–5)	–(10+)	W	–(–5)	–(5-10)	–(–5)
448	इमझर	323.00	164(28)	–(–5)	–(5–10)	W	–(–5)	–(5–10)	–(5–10)
449	थाना	142.00	145(25)	–(–5)	–(5–10)	W	–(–5)	–(5-10)	–(10+)
450	पहाड़ी खेड़ा	231.00	56(9)	–(–5)	–(5–10)	W	–(–5)	–(5–10)	–(5–10)
451	नीची	273.00	253(57)	P(1)	–(5–10)	W,TK	PO	–(5–10)	–(5–10)
452	हीरापुर	258.00	118(23)	–(–5)	–(5 10)	W	–(–5)	–(5–10)	–(–5)
453	किसलई	237.00	99(13)	–(–5)	–(5–10)	W	–(–5)	–(5–10)	–(–5)
454	कुहली	284.00	273(41)	–(–5)	–(5–10)	W	–(–5)	–(5 -10)	–(–5)
455	बाड़ीवारा	251.00	215(35)	–(–5)	–(5–10)	W	–(–5)	–(5–10)	–(5–10)
456	सालीवाडा	316.00	153(28)	–(–5)	–(5–10)	W	–(–5)	–(5–10)	–(5–10)
457	तिनहेटा	473.00	166(35)	–(–5)	–(10+)	W	–(–5)	–(5–10)	–(5–10)
458	देवरी	654.00	111(26)	–(–5)	–(10+)	W	–(10+)	–(10+)	–(5–10)
459	चरगुवाँ	590.00	394(63)	–(–5)	–(10+)	W	–(10+)	–(10+)	–(5–10)
460	उरैम	476.00	305(53)	P(1)	–(10+)	W	–(10+)	–(5–10)	–(5–10)

ग्राम तक पहुंचने का मार्ग	निकटतम नगर एवं उसकी दूरी (कि.मी.) में	बिजली की सुविधा	मुख्य खाद्यान्न	भूमि उपयोग (अर्थात भूमि उपयोग की विभिन्न किस्मों के क्षेत्र हेक्टेयर में निकटतम दशमलव के दो स्थान तक) Land use(i.e. area under different types of Land use in hectares rounded upto 2 decimal places)					टिप्पणी धार्मिक, ऐतिहासिक अथवा पुरातत्व महत्व के स्थलों सहित	ग्राम का नाम
				वन	साधनों से सिंचित	गैर सिंचित	खेती के लिये उपलब्ध बन्जर (गोचर और चारागाहों सहित)	खेती के लिये अनुपलब्ध		
Approach to village	Nearest town and distance (in kms)	Power supply	Staple food	Forest	Irrigated by source	Unirrigated	Culturable waste (including gauchar and groves)	Area not available for cultivation	Remarks including any place of religious, historical or archaeological interest	Name of Village
11	12	13	14	15	16	17	18	19	20	2
KR	Jabalpur(28)	..	Wheat, Rice	3.00	..	152.00	23.00	28.00	..	Dabhola
..	..	..	..	..	Uninhabited	..	..	..	..	Pondi (Dabhola)
KR	Jabalpur(23)	..	Wheat, Rice	23.00	..	115.00	19.00	96.00	..	Ghughri
..	..	..	..	..	Uninhabited	..	..	..	..	Dugariya (Ghughri)
KR	Jabalpur(25)	..	Wheat, Rice	..	6.000	131.00	28.00	188.00	..	Umaria
KR	Jabalpur(27)	..	Wheat, Rice	10 00	..	111.00	31.00	220.00	..	Andiya
KR	Jabalpur(33)	..	Kodo, Rice	..	..	100.00	66.00	60.00	..	Kamatiya
KR	Jabalpur(34)	..	Kodo, Jowar	..	..	146.00	107.00	70.00	..	Imjhar
KR	Jabalpur(36)	..	Rice, Wheat	..	..	86.00	29.00	27.00	..	Thana
KR	Jabalpur(35)	..	Rice, Kodo	..	..	106.00	12.00	113.00	..	Pahadi Kheda
KR	Jabalpur(36)	..	Rice, Kodo	31.00	..	130.00	14.00	98.00	..	Nichi
KR	Jabalpur(36)	..	Rice, Kodo	67.00	..	100.00	26.00	65.00	..	Hirapur
KR	Jabalpur(34)	..	Kodo, Jowar	47.00	..	125.00	49.00	16.00	..	Kislai
KR	Jabalpur(36)	..	Rice, Jowar	11.00	..	212.00	59.00	2.00	..	Kuhli
KR	Jabalpur(37)	..	Rice, Kodo	25.00	..	143.00	73.00	10.00	..	Badiwara
KR	Jabalpur(36)	..	Rice, Kodo	..	..	165.00	124.00	27.00	..	Saliwada
KR	Jabalpur(42)	..	Kodo	20.00	..	154.00	241.00	58.00	..	Tinhaeta
KR	Jabalpur(42)	..	Rice, Kodo	46.00	..	196.00	350.00	62.00	..	Deori
KR	Jabalpur(41)	..	Wheat, Jowar	126.00	3.00R	234.00	168.90	59.00	..	Charguwan
KR	Jabalpur(39)	..	Rice, Kodo	66.00	3.00	253.00	102.00	52.00	..	Urram

स्थानीय कोड नम्बर	ग्राम का नाम	ग्राम का कुल क्षेत्रफल (हेक्टेयर में)	कुल जनसंख्या एवं परिवारों की संख्या	उपलब्ध जन-सुविधाएं (यदि ग्राम में सुविधाएं उपलब्ध नहीं है तो कालम में (–) डैश लगाया गया है और उसके बाद ही कोष्ठक में ग्राम से जितनी दूरी पर सुविधाएं उपलब्ध हैं मोटे तौर पर वह दूरी इस प्रकार दर्ज की गई है –5 कि.मी.,5–10 कि. मी. तक या 10+ कि.मी.) Amenities available (if not available within the village, a dash (—) is shown in the column and next to it in brackets, the distance in broad ranges viz–5 kms, 5-10 kms and 10+kms of the nearest place where the facility is available is given).						
Location code number	Name of Village	Total area of the village (in hectares)	Total population and number of households	शैक्षणिक Educational	चिकित्सा Medical	पीने का पानी Drinking water (Potable)	डाक और तार Post and Telegraph	बाजार/हाट का दिन/के दिन यदि कोई हो Day or days of the market/ hat if any	संचार व्यवस्था (बस स्टाप, रेलवे स्टेशन, जल-मार्ग) Communications(Bus-stop-railway station water way)
1	2	3	4	5	6	7	8	9	10
461	दबकिया	387.00	468(77)	P(1)	–(5–10)	W	–(5–10)	–(–5)	–(5–10)
462	नयानगर	354.00	198(31)	P(1)	–(5–10)	W	–(5–10)	–(–5)	–(5–10)
463	भारतपुर	263.00	347(62)	–(–5)	–(5–10)	W	–(5–10)	–(–5)	–(5–10)
464	सिमरिया	179.00	128(21)	–(–5)	–(5–10)	W	–(5–10)	–(5–10)	–(–5)
665	सूखा	226.00	508(78)	P(1)	–(10+)	W	–(10+)	–(–5)	–(10+)
466	सिंगोरी	245.00	104(18)	–(–5)	–(5–10)	W	–(5–10)	–(–5)	–(5–10)
467	जमुनिया	261.00	245(41)	P(1)	–(5–10)	W	–(5–10)	–(5–10)	–(10+)
468	कटोरी	183.00	245(47)	–(–5)	–(10+)	R	–(10+)	–(–5)	–(–5)
469	दामन खमरिया	336.00	330(58)	–(–5)	–(10+)	W	–(10+)	–(5–10)	–(–5)
470	सिहगांव रैयत.	224.00	..	..	वीरान	..	..	..	..
471	सिहगांव	68 00	150(28)	–(–5)	–(10+)	W	–(–5)	–(5–10)	–(10+)
472	कालापाठा	307.00	213(34)	P(1)	–(10+)	W	–(–5)	–(5–10)	–(10+)
473	बुड़वानी	186.00	230(40)	–(–5)	–(10+)	W	–(–5)	–(–5)	–(10+)
474	अन्डिया	131.00	145(27)	–(–5)	–(10+)	R	–(–5)	–(–5)	–(10+)
475	ठेंगरा	146.00	..	..	वीरान	..	..	..	..
476	पिपरिया	343.00	290(55)	–(–5)	–(5–10)	W	–(–5)	–(–5)	–(5–10)
477	चिरापोंडी	802.00	284(56)	P(1)	–(10+)	W	–(10+)	–(10+)	–(10+)
478	कुल्हा	776.00	..	..	वीरान	..	..	..	..
479	नकटिया	642.10	137(28)	–(–5)	–(10+)	W	–(10+)	–(10+)	–(10+)
480	सेमरा	870.00	88(15)	–(–5)	–(10+)	W	–(10+)	–(10+)	–(10+)
	योग	138,201.00	187,665 (33,162)	P(199) M(27) PUC (5)	D(8) H(3) PHC(4) C(1)				

Amenities and Land use — Patan Tahsil

ग्राम तक पहुंचने का मार्ग	निकटतम नगर एवं उसकी दूरी (कि.मी.) में	बिजली की सुविधा	मुख्य खाद्यान्न	भूमि उपयोग (अर्थात भूमि उपयोग की विभिन्न किस्मों के क्षेत्र हेक्टेयर में निकटतम दशमलव के दो स्थान तक) Land use(i.e. area under different types of Land use in hectares rounded upto 2 decimal places)					टिप्पणी धार्मिक, ऐतिहासिक अथवा पुरातत्व महत्व के स्थलों सहित	ग्राम का नाम
				वन	साधनों से सिंचित	गैर सिंचित	खेती के लिये उपलब्ध बन्जर (गोचर और चारागाहों सहित)	खेती के लिये अनुपलब्ध		
Approach to village	Nearest town and distance (in kms)	Power supply	Staple food	Forest	Irrigated by source	Unirrigated	Culturable waste (including gauchar and groves)	Area not available for cultivation	Remarks including any place of religious, historical or archaeological interest	Name of Village
11	12	13	14	15	16	17	18	19	20	2
KR	Jabalpur (39)	..	Wheat, Rice	27.00	..	248.00	70.00	42.00	..	Dabkiya
KR	Jabalpur (42)	..	Kodo, Rice	14.00	..	157.00	150.00	33.00	..	Nayanagar
KR	Jabalpur (42)	..	Rice, Kodo	..	..	155.00	81.00	27.00	..	Bharatpur
KR	Jabalpur (43)	..	Wheat, Rice	5.00	..	131.00	34.00	9.00	..	Simaria
KR	Jabalpur (50)	..	Wheat, Rice	..	..	191.00	16.00	19.00	..	Sukha
KR	Jabalpur (48)	..	Wheat, Rice	26.00	..	135.00	49.00	35.00	..	Singori
KR	Jabalpur (48)	..	Wheat, Gram	67.00	2.00W	162.00	12.00	18.00	..	Jamunia
KR	Jabalpur (51)	..	Wheat, Rice	..	3.00W	149.00	21.00	10.00	..	Katori
KR	Jabalpur (53)	..	Rice, Kodo	10.00	5.00R	187.00	112.00	22.00	..	Daman Khamaria
..	..	..	..	..	Uninhabited	..	..	..	..	Mihgaon Ryt.
KR	Shahpura (26)	..	Rice, Kodo	..	..	55.00	6.00	7.00	..	Mihgaon
KR	Shahpura (26)	..	Rice, Kodo	95.00	1.00W	85.00	116.00	10.00	..	Kalapatha
FP	Shahpura (25)	..	Rice, Kodo	11.00	..	115.00	52.00	8.00	..	Budwani
FP	Shahpura (24)	..	Rice, Kodo	5.00	..	86.00	36.00	4.00	..	Andiya
..	..	..	..	..	Uninhabited	..	..	..	..	Thengra
FP	Shahpura (22)	..	Rice, Kodo	12.00	4.00W	143.00	160.00	24.00	..	Piparia
FP	Bargi (12)	..	Rice, Kodo	270.00	1.00O	178.00	298.73	55.00	..	Chirapondi
..	..	..	..	..	Uninhabited	..	..	..	..	Kulha
FP	Bargi (12)	..	Rice, Kodo	296.00	..	77.00	185.00	84.00	..	Naktiya
KR	Jabalpur (24)	..	Gram, Maize	..	..	260.00	260.00	350.00	..	Semra
				3,585.00		98,223.00		14.737.00	N(30)	
				3,277.00		13,052 00			M(27) C(1) T(50)	Total

स्थानीय कोड नम्बर	ग्राम का नाम	ग्राम का कुल क्षेत्रफल (हेक्टेयर में)	कुल जनसंख्या एवं [illegible] की संख्या	उपलब्ध जन-सुविधाएं (यदि ग्राम में सुविधाएं उपलब्ध नहीं है तो कालम में (–) डैश लगाया गया है और उसके बाद ही कोष्ठक में ग्राम से जितनी दूरी पर सुविधाएं उपलब्ध हैं मोटे तौर पर वह दूरी इस प्रकार दर्ज की गई है –5 कि.मी.,5–10 कि. मी. तक या 10+ कि.मी.) Amenities available (if not available within the village, a dash (—) is shown in the column and next to it in brackets, the distance in broad ranges viz–5 kms, 5-10 kms and 10+kms of the nearest place where the facility is available is given).						
Location code number	Name of Village	Total area of the village (in hectares)	Total population and number of households	शैक्षणिक Educational	चिकित्सा Medical	पीने का पानी Drinking water (Potable)	डाक और तार Post and Telegraph	बाजार/हाट का दिन/कि दिन यदि कोई हो Day or days of the market/ hat if any	संचार व्यवस्था (बस स्टाप, रेलवे स्टेशन, जल-मार्ग) Communications(Bus-stop-railway station water way)
1	2	3	4	5	6	7	8	9	10
1	अछुवा	99.94	313(57)	–(–5)	–(10+)	T,W,R	–(–5)	–(10+)	–(–5)
2	सकरी	136.43	238(41)	–(5–10)	–(10+)	W,R	–(5–10)	–(10+)	–(–5)
3	गुलोदा	115.91	320(54)	P(1)	(10+)	T,W,R	–(–5)	–(10+)	–(–5)
4	दोजिया	83.27	113(18)	–(–5)	–(10+)	TK,W,R	–(–5)	–(10+)	–(5–10)
5	लखना	117.59	161(30)	–(–5)	–(10+)	T,W	–(–5)	–(10+)	–(5–10)
6	झिरमिली	167.69	245(45)	P(1)	–(10+)	T,W	–(–5)	–(10+)	–(5–10)
7	सिंगल द्वीप (1)	355.52	706(143)	P(1)	–(10+)	T,W,R	–(–5)	–(–5)	BS
8	सिंगल द्वीप (2)	333.71	640(135)	–(–5)	–(10+)	T,W,R	–(–5)	–(–5)	BS
9	देवगना	67.22	..	..	वीरान	..	..	..	..
10	अकोला	49.42	141(30)	–(–5)	–(10+)	W,R	–(–5)	–(–5)	–(–5)
11	सुहजना	66.70	99(17)	–(–5)	–(10+)	T,W	–(–5)	–(–5)	–(–5)
12	बिछुवा	245.81	274(52)	–(–5)	–(10+)	W,HP	–(–5)	–(10+)	–(–5)
13	पुरैना	171.14	296(55)	–(–5)	–(10+)	W,HP	–(–5)	–(10+)	–(–5)
14	जैतना	107.88	..	..	वीरान	..	..	..	..
15	बम्हनोदा	79.54	125(22)	P(1)	–(10+)	W,HP,R	–(–5)	–(10+)	–(–5)
16	हिनोता	122.40	115(24)	P(1)	–(5–10)	W,R	–(–5)	–(10+)	–(–5)
17	खिरहनी	272.02	998(185)	P(1)	–(5–10)	W,R	–(–5)	–(5–10)	–(–5)
18	भैसा	70.21	..	..	वीरान	..	..	..	..
19	सिमरिया	132.04	255(42)	P(1)	–(5–10)	W,HP	–(–5)	–(5–10)	–(–5)
20	काला डूमर	353.47	830(169)	P(1), M(1)	–(10+)	W,HP	–(10+)	–(10+)	–(–5)

ग्राम तक पहुंचने का मार्ग	निकटतम नगर एवं उसकी दूरी (कि.मी.) में	बिजली की सुविधा	मुख्य खाद्यान्न	भूमि उपयोग (अर्थात भूमि उपयोग की विभिन्न किस्मों के क्षेत्र हैक्टेयर में निकटतम दशमलव के दो स्थान तक) Land use (i.e. area under different types of Land use in hectares rounded upto 2 decimal places)					टिप्पणी धार्मिक, ऐतिहासिक अथवा पुरातत्व महत्व के स्थलों सहित	ग्राम का नाम
				वन	साधनों से सिंचित	गैर-सिंचित	खेती के लिये उपलब्ध बन्जर (गोचर और चारागाहों सहित)	खेती के लिये अनुपलब्ध		
Approach to village	Nearest town and distance (in kms)	Power supply	Staple food	Forest	Irrigated by source	Unirrigated	Culturable waste (including gauchar and groves)	Area not available for cultivation	Remarks (including any place of religious, historical or archaeological interest	Name of Village
11	12	13	14	15	16	17	18	19	20	2
KR	Panagar(16)	..	Wheat, Rice	..	..	78.93	5.88	15.13	..	Achuwa
KR	Panagar(14)	..	Wheat, Rice	..	..	108.17	5.80	22.46	..	Sakari
KR	Panagar(14)	..	Wheat, Rice	..	..	99.26	3.05	13.60	..	Guloda
KR	Panagar(14)	..	Wheat, Rice	..	11.27R	59.40	1.94	10.66	..	Dojiya
PR	Panagar(12)	EA	Wheat, Rice	..	13.49TW	97.36	1.87	4.87	M(1),T(1)	Lakhna
PR	Panagar(12)	ED, EAg	Wheat, Rice	..	6.56TW	150.90	4.36	5.87	..	Jhirmili
PR	Panagar(16)	EA	Wheat, Rice	..	..	308.42	12.66	34.44	..	Singal Dweep (1)
PR	Panagar(16)	EA	Wheat, Rice	..	..	294.61	9.63	29.47	..	Singal Dweep (2)
..	..	..	..	..	Uninhabited	..	..	..	..	Deogana
KR	Panagar(18)	..	Wheat, Rice	..	..	39.24	3.11	7.07	..	Akola
KR	Panagar(17)	..	Wheat, Rice	..	..	60.82	2.10	3.78	..	Suhajana
KR	Panagar(15)	EA	Wheat, Rice	..	6.87W	231.42	2.41	5.11	T(3), M(2)	Bijhua
PR	Panagar(12)	EAg	Wheat, Rice	..	2.54TW	162.04	2.97	3.59	..	Puraina
..	..	..	..	..	Uninhabited	..	..	..	..	Jaitna
KR	Panagar(12)	..	Wheat, Rice	..	2.83R	69.14	1.62	5.95	T(1)	Bamhnoda
KR	Panagar(11)	..	Wheat, Rice	..	..	112.79	4.22	5.39	..	Hinota
KR	Panagar(10)	EA	Wheat, Rice	..	1.75R	228.28	13.14	28 85	T(2), M(1)	Khirhani
..	..	..	..	..	Uninhabited	..	..	..	..	Bhaisa
PR	Panagar(8)	..	Wheat, Rice	..	..	119.96	5.97	6.11	T(1), M(1)	Simaria
PR	Panagar(13)	..	Wheat, Rice	..	0.15W	335.18	9.67	8.47	T(2)	Kala Dumar

स्थानीय कोड क्रमांक	ग्राम का नाम	ग्राम का कुल क्षेत्रफल (हेक्टेयर में)	कुल जनसंख्या एवं परिवारों की संख्या	उपलब्ध जन-सुविधाएं (यदि ग्राम में सुविधाएं उपलब्ध नहीं है तो कालम में (–) चिह्न लगाया गया है और उसके बाद ही कोष्ठक में ग्राम से जितनी दूरी पर सुविधाएं उपलब्ध हैं मोटे तौर पर वह दूरी इस प्रकार दर्ज की गई है –5 कि.मी.,5–10 कि. मी. तक या 10+ कि.मी.) Amenities available (if not available within the village, a dash (—) is shown in the column and next to it in brackets, the distance in broad ranges viz–5 kms, 5-10 kms and 10+kms of the nearest place where the facility is available is given).						
Location code number	Name of Village	Total area of the village (in hectares)	Total population and number of households	शैक्षणिक Educational	चिकित्सा Medical	पीने का पानी Drinking water (Potable)	डाक और तार Post and Telegraph	बाजार/हाट का दिन/कि दिन यदि कोई हो Day or days of the market/ hat if any	संचार व्यवस्था (बस स्टाप, रेलवे स्टेशन, जल-मार्ग) Communications(Bus-stop-railway station water way)
1	2	3	4	5	6	7	8	9	10
21	डुड़की	86.05	74(11)	–(–5)	–(5–10)	W,HP	–(–5)	–(5–10)	–(–5)
22	मदना	192.02	212(38)	–(–5)	–(–5)	W,R, HP	–(–5)	–(–5)	–(–5)
23	इमलिया	126.74	326(58)	–(–5)	–(5–10)	W,R	–(5–10)	–(–5)	–(–5)
24	टिकारी	203.07	339(66)	P(1)	–(–5)	W	–(–5)	–(–5)	–(–5)
25	बर्दिया खेरा	103.52	150(29)	–(–5)	–(–5)	W	–(–5)	–(5–10)	–(–5)
26	चिलिया	117.42	91(15)	–(–5)	–(–5)	W	–(–5)	–(5–10)	–(–5)
27	मुड़िया	170.48	214(41)	–(–5)	–(–5)	W	–(–5)	–(–5)	–(–5)
28	बम्हनी	128.60	136(26)	–(–5)	–(–5)	W	–(–5)	–(5–10)	–(–5)
29	निरदपुर	284.90	603(113)	P(1), M(1)	D(1)	W,R	–(10+)	–(–5)	–(–5)
30	पटेरा	241.36	273(53)	–(–5)	–(–5)	W,R, HP	–(–5)	–(–5)	–(–5)
31	पौरूवा	108.80	150(23)	–(–5)	–(–5)	W	–(–5)	–(10+)	–(–5)
32	उर्दुवा कलां	391.18	746(121)	P(1)	–(10+)	W,TK	–(5–10)	–(10+)	–(–5)
33	निमदुवा	73.64	..	..	वीरान	..	..	..	..
34	बम्हनोदा	183.80	285(54)	–(–5)	–(10+)	R,W,TK	–(–5)	–(10+)	–(5–10)
35	बम्हनोदी	81.75	384(69)	–(–5)	–(10+)	HP,W, TK	–(5–10)	–(10+)	–(5–10)
36	सलैया	185.96	218(39)	–(–5)	–(5–10)	W,T	–(–5)	–(5–10)	–(5–10)
37	भिड़ारी कलां	527.26	622(103)	P(1)	–(5–10)	W,HP	–(–5)	–(5–10)	–(5–10)
38	पड़ोरा	205.27	260(48)	–(–5)	–(5–10)	W,TK	–(–5)	–(5–10)	–(5–10)
39	भीटा	77.80	..	..	वीरान	..	..	..	..
40	विझना	150.62	135(26)	–(–5)	–(5–10)	W,HP	–(–5)	–(5–10)	–(–5)

Amenities and Land use

Jabalpur Tahsil

ग्राम तक पहुंचने का मार्ग	निकटतम नगर एवं उसकी दूरी (कि.मी.) में	बिजली की सुविधा	मुख्य खाद्यान्न	भूमि उपयोग (अर्थात भूमि उपयोग की विभिन्न किस्मों के क्षेत्र हेक्टेयर में निकटतम दशमलव के दो स्थान तक) Land use(i.e. area under different types of Land use in hectares rounded upto 2 decimal places)					टिप्पणी धार्मिक, ऐतिहासिक अथवा पुरातत्व महत्व के स्थलों सहित	ग्राम का नाम
				वन	साधनों से सिंचित	गैर सिंचित	खेती के लिये उपलब्ध बन्जर (गोचर और चारागाहों सहित)	खेती के लिये अनुपलब्ध		
Approach to village	Nearest town and distance (in kms)	Power supply	Staple food	Forest	Irrigated by source	Unirrigated	Culturable waste (including gauchar and groves)	Area not available for cultivation	Remarks including any place of religious, historical or archaeological interest	Name of Village
11	12	13	14	15	16	17	18	19	20	2
KR	Panagar(10)	..	Wheat, Rice	..	..	80.41	0.13	5.51	..	Dudki
KR	Panagar(18)	EA	Wheat, Rice	..	..	128.93	35.60	27.49	T(1)	Madna
KR	Panagar(18)	..	Wheat, Rice	..	1.75	96.08	10.50	18.41	T(1)	Imaliya
KR	Panagar(18)	..	Wheat, Rice	..	..	184.91	6.21	11.95	..	Tikari
KR	Panagar(12)	EA	Wheat, Rice	..	..	97.50	0.84	5.18	T(1),M(1)	Badhaiya Khera
KR	Panagar(14)	..	Wheat, Rice	..	..	107.91	2.62	6.89	..	Chiliya
KR	Panagar(16)	..	Wheat, Rice	..	..	155.95	5.36	9.17	..	Mudiya
KR	Panagar(15)	..	Wheat, Rice	..	1.86	104.24	2.96	19.54	T(1)	Bamhni
KR	Panagar(18)	EA	Wheat, Rice	..	1.97	254.77	3.40	24.76	..	Nirandpur
KR	Panagar(14)	..	Wheat, Rice	..	1.04	213.38	9.11	17.83	..	Patera
KR	Panagar(12)	..	Wheat, Rice	..	0.05	90.39	12.12	6.24	..	Pouruwa
KR	Panagar(13)	..	Wheat, Rice	..	..	354.53	18.59	18.06	T(1)	Urduwa Kalan
..	..	..	..	..	Uninhabited	..	..	..	..	Nimduwa
KR	Panagar(13)	..	Wheat, Rice	..	..	168.52	7.63	7.65	T(2)	Bamhnoda
KR	Panagar(12)	..	Wheat, Rice	..	0.08	73.01	0.74	7.92	T(4)	Bamhnodi
KR	Panagar(9)	..	Wheat, Rice	..	0.04	173.31	6.70	5.91	M(1)	Salaiya
KR	Panagar(9)	..	Wheat, Rice	..	0.06	510.05	5.11	12.04	T(3),M(1), C(1)	Bhidari Kalan
KR	Panagar(8)	EAg,	Wheat, Rice	..	2.78	177.10	15.47	9.92	T(3)	Padora
..	..	..	..	..	Uninhabited	..	..	..	..	Bhita
KR	Panagar(9)	..	Wheat, Rice	..	0.01W	143.69	1.47	5.45	..	Bijhana

स्थानीय कोड नम्बर	ग्राम का नाम	ग्राम का कुल क्षेत्रफल (हेक्टेयर में)	कुल जनसंख्या एवं परिवारों की संख्या	उपलब्ध जन-सुविधाएं (यदि ग्राम में सुविधाएं उपलब्ध नहीं है तो कालम में (–) डैश लगाया गया है और उसके बाद ही कोष्ठक में ग्राम से जितनी दूरी पर सुविधाएं उपलब्ध हैं मोटे तौर पर वह दूरी इस प्रकार दर्ज की गई है –5 कि.मी.,5–10 कि. मी. तक या 10+ कि.मी.) Amenities available (if not available within the village, a dash (—) is shown in the column and next to it in brackets, the distance in broad ranges viz–5 kms, 5-10 kms and 10+kms of the nearest place where the facility is available is given).						
Location code number	Name of Village	Total area of the village (in hectares)	Total population and number of households	शैक्षणिक Educational	चिकित्सा Medical	पीने का पानी Drinking water (Potable)	डाक और तार Post and Telegraph	बाजार/हाट का दिन/के दिन यदि कोई हो Day or days of the market/ hat if any	संचार व्यवस्था (बस स्टाप, रेलवे स्टेशन, जल-मार्ग) Communications(Bus-stop-railway station water way)
1	2	3	4	5	6	7	8	9	10
41	मनकुवारा	120.27	393(55)	P(1)	–(–5)	W	–(–5)	–(5–10)	–(–5)
42	छीना मानी	98.13	327(49)	–(–5)	–(5–10)	W,R	–(–5)	–(5–10)	–(–5)
43	गौरा	129.05	220(60)	–(–5)	–(5–10)	W,HP,R	–(–5)	–(5–10)	–(–5)
44	सिंगोद	488.32	1,062(187)	P(1),M(1), PUC(1)	D(1)	W,HP,TK	–(5–10)	–(5–10)	BS
45	मुहला झिर	85.11	320(52)	–(–5)	–(5–10)	W,HP	–(–5)	–(5–10)	–(–5)
46	कोहना	90.03	153(34)	–(–5)	–(10+)	W,TK	–(5–10)	–(10+)	–(5–10)
47	कोहानी	134.40	230(41)	–(–5)	–(10+)	W,TK	–(5–10)	–(10+)	–(5–10)
48	खिरिया	26.00	..	..	वीरान	..	..	..	..
49	नुनिया कलां	221.60	613(89)	P(1),M(1)	–(5–10)	W	–(–5)	–(5–10)	–(5–10)
50	नुनिया खुर्द	171.60	163(30)	P(1),M(1)	–(5–10)	W	–(–5)	–(5–10)	–(5–10)
51	डुंगरिया	272.94	332(64)	P(1)	–(5–10)	W	–(–5)	–(5–10)	–(5–10)
52	खम्हरिया	123.49	251(46)	P(1)	–(–5)	W	–(–5)	–(–5)	–(–5)
53	उमरिया	184.04	437(85)	P(1)	–(–5)	W	–(–5)	–(–5)	–(–5)
54	गरदा	94.53	294(54)	–(–5)	–(–5)	W	–(–5)	–(–5)	–(–5)
55	मुड़ारी	87.69	179(27)	–(–5)	–(5–10)	W	–(–5)	–(5–10)	–(5–10)
56	बिलगवां	138.07	390(62)	P(1)	–(5–10)	W	–(–5)	–(5–10)	–(5–10)
57	डूंड़ी	141.24	139(22)	–(–5)	–(5–10)	W	–(–5)	–(–5)	–(–5)
58	मोहनिया	343.64	1,994(354)	P(2)	–(5–10)	W	–(5–10)	–(5–10)	–(5–10)
59	कारीवाह	272.92	434(72)	P(1)	–(5–10)	W	–(5–10)	–(5–10)	–(–5)
60	रैंपुरा	217.64	1,461(287)	P(1)	–(–5)	W,HP	–(–5)	–(–5)	–(–5)

ग्राम तक पहुंचने का मार्ग	निकटतम नगर एवं उसकी दूरी (कि.मी.) में	बिजली की सुविधा	मुख्य खाद्यान्न	भूमि उपयोग (अर्थात भूमि उपयोग की विभिन्न किस्मों के क्षेत्र हेक्टेयर में निकटतम दशमलव के दो स्थान तक) Land use(i.e. area under different types of Land use in hectares rounded upto 2 decimal places)					टिप्पणी धार्मिक, ऐतिहासिक अथवा पुरातत्व महत्व के स्थलों सहित	ग्राम का नाम
				वन	साधनों से सिंचित	गैर सिंचित	खेती के लिये उपलब्ध बन्जर (गोचर और चारागाहों सहित)	खेती के लिये अनुपलब्ध		
Approach to village	Nearest town and distance (in kms)	Power supply	Staple food	Forest	Irrigated by source	Unirrigated	Culturable waste (including gauchar and groves)	Area not available for cultivation	Remarks including any place of religious, historical or archaeological interest	Name of Village
11	12	13	14	15	16	17	18	19	20	2
PR	Panagar(7)	..	Wheat, Rice	..	..	109.86	4.20	6.21	..	Mankuwara
KR	Panagar(8)	ED	Wheat, Rice	..	..	79.87	6.84	11.42	..	Chhina Mani
KR	Panagar(8)	EA	Wheat, Rice	..	0.01W	102.77	10.46	15.81	..	Goura
PR	Panagar(6)	EA	Wheat, Rice	..	19.61W	435.28	15.89	17.54	..	Singod
KR	Panagar(10)	..	Wheat, Rice	..	0.30W	75.25	7.12	2.44	..	Muhla Jhir
KR	Panagar(11)	..	Wheat, Rice	..	..	82 50	4.24	3.29	..	Kohna
KR	Panagar(11)	..	Wheat, Rice	..	1.82W	128.38	1.16	3.04	..	Kohani
..	..	..	..	..	Uninhabited	..	..	..	..	Khiriya
KR	Panagar(8)	EA	Wheat, Rice	..	..	202.26	9.31	10.03	T(1)	Nuniya Kalan
KR	Panagar(8)	..	Wheat, Rice	..	..	160.09	4.71	6.80	M(1)	Nuniya Khurd
KR	Panagar(5)	..	Wheat, Rice	..	..	259.73	6.82	6.39	T(1)	Dungariya
PR	Panagar(4)	EA	Wheat, Rice	..	..	113.36	4.25	5.88	..	Khamariya
KR	Panagar(4)	..	Wheat, Rice	..	3.55W	155.63	13.13	11.73	N(1)	Umariya
KR	Panagar(4)	..	Wheat, Rice	..	..	87.81	2.64	4.08	N(1)	Garda
KR	Panagar(5)	..	Wheat, Rice	..	..	74.40	2.31	10.98	..	Mudari
KR	Panagar(5)	EA	Wheat, Rice	..	..	122.72	7.16	8.19	T(1)	Bilgawan
KR	Panagar(7)	..	Wheat, Rice	..	..	101.89	16.62	22.73	..	Dundi
PR	Panagar(7)	EA	Wheat, Rice	..	0.85W	316.88	8.63	17.28	M(3)	Mohaniya
PR	Panagar(3)	..	Wheat, Rice	..	..	252.52	2.92	17.48	M(1)	Kariwah
PR	Panagar(3)	..	Wheat, Rice	..	3.64W	166 11	26.63	21.26	M(1)	Raipura

स्थानीय कोड नम्बर	ग्राम का नाम	ग्राम का कुल क्षेत्रफल (हेक्टेयर में)	कुल जनसंख्या एवं परिवारों की संख्या	उपलब्ध जन-सुविधाएं (यदि ग्राम में सुविधाएं उपलब्ध नहीं है तो कालम में (—) डैश लगाया गया है और उसके बाद ही कोष्ठक में ग्राम से जितनी दूरी पर सुविधाएं उपलब्ध हैं मोटे तौर पर वह दूरी इस प्रकार दर्ज की गई है –5 कि.मी.,5–10 कि. मी. तक या 10+ कि.मी.) Amenities available (if not available within the village, a dash (—) is shown in the column and next to it in brackets, the distance in broad ranges viz–5 kms, 5-10 kms and 10+kms of the nearest place where the facility is available is given).						
				शैक्षणिक	चिकित्सा	पीने का पानी	डाक और तार	बाजार/हाट का दिन/के दिन यदि कोई हो	संचार व्यवस्था (बस स्टाप, रेलवे स्टेशन, जल-मार्ग)
Location code number	Name of Village	Total area of the village (in hectares)	Total population and number of households	Educational	Medical	Drinking water (Potable)	Post and Telegraph	Day or days of the market/ hat if any	Communications(Bus-stop-railway station water way)
1	2	3	4	5	6	7	8	9	10
61	तिवारी खेड़ा	113.24	504(89)	P(1)	–(–5)	W	–(–5)	–(–5)	–(–5)
62	बम्होरी	206.68	603(122)	P(1)	–(–5)	W	–(–5)	–(–5)	–(–5)
63	बड़खेरा	188.42	803(147)	P(1)	–(–5)	W	–(5–10)	–(–5)	–(–5)
64	बड़खेरी	185.20	854(158)	P(1)	–(–5)	W	–(–5)	–(–5)	–(–5)
65	कटैया	293.06	54(12)	–(–5)	–(–5)	T,W	–(–5)	–(5–10)	–(5–10)
66	पिपरिया	391.98	1,771(322)	P(1)	D(1)	W,HP	–(–5)	–(5–10)	–(5–10)
67	कुसनेर	328.13	1,349(257)	P(1),M(1), PUC(1)	–(–5)	W,HP	–(5–10)	–(5–10)	–(5–10)
68	भैंसदेही	51.48	146(28)	–(–5)	–(–5)	W,TK	–(–5)	–(–5)	–(–5)
69	केवलारी	102.76	399(76)	P(1)	–(–5)	W,TK	–(–5)	–(–5)	–(–5)
70	बडेरा कलां	331.19	282(50)	–(–5)	–(5–10)	W,TK	–(–5)	–(5–10)	–(5–10)
71	डोंगर बडेरा	277.80	161(33)	–(–5)	–(5–10)	W,TK	–(–5)	–(5–10)	–(5–10)
72	पठरा	212.82	672(123)	P(1)	–(5–10)	W,TK	–(–5)	–(5–10)	–(–5)
73	उमरिया	250.67	1,290(250)	P(1),M(1)	–(5–10)	W	–(5–10)	–(5–10)	–(–5)
74	महगवां	166.86	521(90)	P(2)	–(5–10)	W	–(–5)	–(5–10)	–(5–10)
75	इमलई	491.74	1,901(341)	P(1)	–(–5)	W,TK	–(–5)	–(–5)	–(–5)
76	निभोरा	237.97	946(167)	P(1)	–(–5)	W	–(–5)	–(–5)	–(–5)
77	भौरहा	526.19	..	..	वीरान	..	..	..	..
78	पोंड़ी	149.04	129(20)	–(–5)	–(10+)	W	–(10+)	–(10+)	–(10+)
79	पठरा	404.40	..	..	वीरान	..	..	..	..
80	पथरोरा	159.53	243(66)	–(–5)	–(–5)	W	–(–5)	–(–5)	–(–5)

Amenities and Land use — Jabalpur Tahsil

ग्राम तक पहुंचने का मार्ग	निकटतम नगर एवं उसकी दूरी (कि.मी.) में	बिजली की सुविधा	मुख्य खाद्यान्न	भूमि उपयोग (अर्थात भूमि उपयोग की विभिन्न किस्मों के क्षेत्र हेक्टेयर में निकटतम दशमलव के दो स्थान तक) Land use (i.e. area under different types of Land use in hectares rounded upto 2 decimal places)					टिप्पणी धार्मिक, ऐतिहासिक अथवा पुरातत्व महत्व के स्थलों सहित	ग्राम का नाम
				वन	साधनों से सिंचित	गैर सिंचित	खेती के लिये उपलब्ध बन्जर (गोचर और चारागाहों सहित)	खेती के लिये अनुपलब्ध		
Approach to village	Nearest town and distance (in kms)	Power supply	Staple food	Forest	Irrigated by source	Unirrigated	Culturable waste (including gauchar and groves)	Area not available for cultivation	Remarks including any place of religious. historical or archaeological interest	Name of Village
11	12	13	14	15	16	17	18	19	20	2
KR	Panagar(3)	EA	Wheat, Rice	..	0.91W	97.16	4.18	10.99	..	Tiwari Kheda
KR	Panagar(9)	..	Wheat, Rice	..	..	156.25	20.55	29.88	..	Bamhori
KR	Panagar(10)	..	Wheat, Rice	..	25.00	68.12	65.63	29.67	..	Badkhera
KR	Panagar(12)	..	Wheat, Rice	..	41.00	81.97	35.15	27.08	..	Badkheri
KR	Panagar(14)	ED	Wheat, Rice	..	4.42	61.36	105.33	121.95	M(1), T(1)	Kataiya
PR	Panagar(6)	ED, EAg	Wheat, Rice	..	52.00	279.38	13.16	47.44	M(1)	Pipariya
PR	Panagar(6)	ED, EAg	Wheat, Rice	..	11.00	225.58	67.69	23.86	N(5),M(1), C(2)	Kusner
KR	Panagar(4)	..	Wheat, Rice	..	..	29.48	4.45	17.55	..	Bhaisdehi
KR	Panagar(4)	EAg	Wheat, Rice	..	4.50	58.52	26.03	13.71	..	Kewlari
KR	Panagar(9)	EA	Wheat, Rice	..	72.86	98.91	3.11	156.31	T(1),M(1)	Badera Kalan
KR	Panagar(10)	..	Wheat, Rice	84.50	..	14.57	30.38	148.35	..	Dongar Badera
KR	Panagar(9)	EA	Wheat, Rice	..	37.24	128.91	33.29	13.38	..	Pathra
PR	Panagar(8)	EA	Wheat, Rice	..	173.27	35.98	3.49	37.93	T(1)	Umariya
KR	Panagar(6)	EA	Wheat, Rice	..	43.75	87.67	26.55	8.89	..	Mahagawan
PR	Panagar(2)	EA	Wheat, Rice	..	108.57	319.23	20.17	43.77	T(1)	Imlai
KR	Panagar(3)	..	Wheat, Rice	17.65	..	166.51	40.79	13.02	..	Nibhora
..	..	..	..	..	Uninhabited	..	..	..	..	Bhourha
KR	Khamaria(17)	..	Wheat, Rice	..	..	76.23	19.32	53.49	..	Pondi
..	..	..	..	..	Uninhabited	..	..	..	..	Pathara
KR	Khamaria(3)	..	Wheat, Rice	..	..	..	..	159.53	..	Pathrora

स्थानीय कोड नम्बर	ग्राम का नाम	ग्राम का कुल क्षेत्रफल (हेक्टेयर में)	कुल जनसंख्या एवं परिवारों की संख्या	उपलब्ध जन-सुविधाएं (यदि ग्राम में सुविधाएं उपलब्ध नहीं है तो कालम में (–) डैश लगाया गया है और उसके बाद ही कोष्ठक में ग्राम से जितनी दूरी पर सुविधाएं उपलब्ध हैं मोटे तौर पर वह दूरी इस प्रकार दर्ज की गई है –5 कि.मी.,5–10 कि. मी. तक या 10+ कि.मी.) Amenities available (if not available within the village, a dash (—) is shown in the column and next to it in brackets, the distance in broad ranges viz–5 kms, 5-10 kms and 10+kms of the nearest place where the facility is available is given).						
				शैक्षणिक	चिकित्सा	पीने का पानी	डाक और तार	बाजार/हाट का दिन/के दिन यदि कोई हो	संचार व्यवस्था (बस स्टाप, रेलवे स्टेशन, जल-मार्ग)
Location code number	Name of Village	Total area of the village (in hectares)	Total population and number of households	Educational	Medical	Drinking water (Potable)	Post and Telegraph	Day or days of the market/ hat if any	Communications(Bus-stop-railway station water way)
1	2	3	4	5	6	7	8	9	10
81	तिलगवां	330.02	471(90)	P(1)	–(5–10)	W	–(5–10)	–(5–10)	–(5–10)
82	छितरी खुर्द	307.47	206(37)	–(–5)	–(10+)	W	–(5–10)	–(10+)	–(10+)
83	धरहर	270.70	366(56)	P(1)	–(10+)	W	–(10+)	–(10+)	–(10+)
84	रिठौरी	138.75	1,452(266)	P(1)	–(–5)	W,R	–(–5)	–(–5)	–(–5)
85	सकरी	152.14	220(40)	–(–5)	–(5–10)	W	–(–5)	–(5–10)	–(5–10)
86	सुन्दरपुर	450.02	1,440(250)	P(1)	–(10+)	W	–(–5)	–(10+)	–(10+)
87	कैर	611.59	..	..	वीरान	..	..	..	..
88	कंजनिया	270.51	..	..	वीरान	..	..	..	..
89	मांजर	371.45	199(43)	–(10+)	–(10+)	W	–(10+)	–(10+)	–(10+)
90	मानेगांव	102.80	67(20)	–(–5)	–(–5)	W,T	–(–5)	–(–5)	–(–5)
91	महगवां	335.64	..	..	वीरान	..	..	..	..
92	हाथीडोल	467.34	44(8)	–(5–10)	–(10+)	W	–(10+)	–(10+)	–(10+)
93	तिदंनी	306.71	465(91)	–(–5)	–(–5)	W	–(–5)	–(–5)	–(–5)
94	पड़रिया	337.23	1,035(177)	P(1),M(1)	–(–5)	W	–(–5)	–(–5)	–(–5)
95	बंधी	422.60	475(72)	P(1)	–(5–10)	W	–(5–10)	–(5–10)	–(5–10)
96	मझगवां	230.39	702(117)	–(5–10)	–(5–10)	W	–(5–10)	–(5–10)	–(5–10)
97	कसही	335.60	457(79)	P(1)	–(5–10)	W	–(–5)	–(5–10)	–(5–10)
98	निपनिया	169.25	672(119)	P(1)	–(–5)	W	–(–5)	–(–5)	–(–5)
99	लील खेड़ा	150.18	16(1)	–(–5)	–(5–10)	W	–(–5)	–(5–10)	–(5–10)
100	झुरझुरू	222.29	585(75)	–(–5)	–(5–10)	W, HP	–(–5)	–(5–10)	–(5–10)

ग्राम तक पहुंचने का मार्ग	निकटतम नगर एवं उसकी दूरी (कि.मी.) में	बिजली की सुविधा	मुख्य खाद्यान्न	भूमि उपयोग (अर्थात भूमि उपयोग की विभिन्न किस्मों के क्षेत्र हेक्टेयर में निकटतम दशमलव के दो स्थान तक) Land use(i.e. area under different types of Land use in hectares rounded upto 2 decimal places)					टिप्पणी धार्मिक, ऐतिहासिक अथवा पुरातत्व महत्व के स्थलों सहित	ग्राम का नाम
				वन	साधनों से सिंचित	गैर सिंचित	खेती के लिये उपलब्ध बन्जर (गोचर और चारागाहों सहित)	खेती के लिये अनुपलब्ध		
Approach to village	Nearest town and distance (in kms)	Power supply	Staple food	Forest	Irrigated by source	Unirrigated	Culturable waste (including gauchar and groves)	Area not available for cultivation	Remarks including any place of religious, historical or archaeological interest	Name of Village
11	12	13	14	15	16	17	18	19	20	2
KR	Khamaria (7)	..	Wheat, Rice	31.21	2.00	87.77	14.75	194.29	..	Tilgawan
KR	Khamaria(11)	..	Wheat, Rice	112.43	..	151.56	25.74	17.74	..	Chhitri Khurd
KR	Khamaria(16)	..	Wheat, Rice	0.13	..	37.44	81.93	151.20	..	Dharhar
KR	Khamaria (2)	..	Wheat, Rice	..	0.40	20.88	19.95	97.52	..	Rithori
KR	Panagar (5)	..	Wheat, Rice	5.74	..	22.87	30.66	92.87	..	Sakaree
KR	Khamaria(13)	..	Wheat, Rice	..	9.00	144.10	174.88	122.04	..	Sudarpur
..	..	..	..	..	Uninhabited	..	..	..	..	Kair
..	..	..	..	..	Uninhabited	..	..	..	..	Kanjaniya
KR	Khamaria(14)	..	Wheat, Rice	30.00	2.80	85.61	48.28	204.76	..	Ganjor
KR	Khamaria (4)	..	Wheat, Rice	..	..	..	63.04	39.76	..	Manegaon
..	..	..	..	..	Uninhabited	..	..	..	..	Mahgawan
KR	Khamaria(21)	..	Wheat, Rice	449.27	..	6.09	0.49	11.49	..	Hathidol
KR	Panagar (3)	..	Wheat, Rice	124.74	..	54.09	15.36	112.52	M(2)	Tidani
KR	Panagar (2)	EA	Wheat, Rice	..	0.31	199.33	17.29	120.30	..	Padaria
KR	Panagar (7)	..	Wheat, Rice	..	..	146.02	21.24	255.34	..	Bandhee
KR	Panagar (7)	..	Wheat, Rice	1.51	..	68.33	25.73	134.82	..	Majhagawan
KR	Panagar (5)	..	Wheat, Rice	0.53	..	126.48	41.97	166.62	..	Kashee
KR	Panagar (3)	..	Wheat, Rice	2.98	..	102.92	31.73	31.62	..	Nipaniya
KR	Panagar (6)	..	Wheat, Rice	8.33	..	105.65	14.33	21.87	..	Leel Kheda
KR	Panagar (6)	..	Wheat, Rice	14.90	..	105.76	23.57	78.06	..	Jhurjhuru

स्थानीय कोड नम्बर	ग्राम का नाम	ग्राम का कुल क्षेत्रफल (हेक्टेयर में)	कुल जनसंख्या एवं परिवारों की संख्या	उपलब्ध जन-सुविधाएं (यदि ग्राम में सुविधाएं उपलब्ध नहीं है तो कालम में (—) डैश लगाया गया है और उसके बाद ही कोष्ठक में ग्राम से जितनी दूरी पर सुविधाएं उपलब्ध हैं मोटे तौर पर वह दूरी इस प्रकार दर्ज की गई है –5 कि.मी.,5–10 कि. मी. तक या 10+ कि.मी.) Amenities available (if not available within the village, a dash (—) is shown in the column and next to it in brackets, the distance in broad ranges viz–5 kms, 5-10 kms and 10+ kms of the nearest place where the facility is available is given).						
Location code number	Name of Village	Total area of the village (in hectares)	Total population and number of households	शैक्षणिक Educational	चिकित्सा Medical	पीने का पानी Drinking water (Potable)	डाक और तार Post and Telegraph	बाजार/हाट का दिन/कै दिन यदि कोई हो Day or days of the market/ hat if any	संचार व्यवस्था (बस स्टाप, रेलवे स्टेशन, जल-मार्ग) Communications(Bus-stop-railway station water way)
1	2	3	4	5	6	7	8	9	10
101	मटामर	206.59	1,060(186)	P(1)	–(5–10)	T	–(5–10)	–(5–10)	–(5–10)
102	नरगवां	242.99	511(92)	P(1)	–(–5)	W	–(–5)	–(–5)	–(–5)
103	मौहारी	173.62	424(74)	–(–5)	–(–5)	W	–(–5)	–(–5)	–(–5)
104	पोनिया	110.85	246(42)	–(–5)	–(–5)	W	–(–5)	–(–5)	–(–5)
105	सुरमावाह	155.43	238(48)	–(–5)	–(5–10)	W	–(–5)	–(5–10)	–(–5)
106	पड़री	403.63	325(60)	–(–5)	–(5–10)	W	–(–5)	–(5–10)	–(–5)
107	ककरहाई	220.92	96(19)	–(–5)	–(5–10)	W	–(–5)	–(5–10)	–(5–10)
108	चरखी	71.43	161(23)	–(–5)	–(–5)	W	–(–5)	–(–5)	–(5–10)
109	छतरपुर	713.33	1,767(344)	P(1),M(1)	–(–5)	W,HP	–(–5)	–(–5)	–(–5)
110	खरोंद	205.64	173(34)	–(–5)	–(–5)	W	–(–5)	–(–5)	–(–5)
111	भरदा	119.57	699(121)	–(–5)	–(–5)	W	–(–5)	–(–5)	–(–5)
112	लीटी	148.58	363(63)	P(1)	–(–5)	W,TK	–(–5)	–(–5)	–(–5)
113	मटियाकुई	144.78	199(41)	–(–5)	–(–5)	W,TK	–(–5)	–(–5)	–(–5)
114	बम्हनोदा	98.55	326(56)	P(1)	–(–5)	W,TK	–(–5)	–(–5)	–(–5)
115	मुड़िया	437.61	480(88)	P(1)	–(5–10)	W,HP	–(–5)	–(5–10)	–(5–10)
116	उमरिया चौबे	604.91	920(157)	P(1),M(1)	–(5–10)	W,HP	–(5–10)	–(5–10)	–(5–10)
117	बिहर	233.84	358(65)	–(–5)	–(5–10)	W,HP	–(–5)	–(5–10)	–(5–10)
118	बिजौरा	74.23	109(17)	–(–5)	–(–5)	W	–(–5)	–(–5)	–(–5)
119	बिजौरी	104.35	92(18)	–(–5)	–(–5)	W	–(–5)	–(–5)	–(–5)
120	व्याघ खेड़ा	92.87	P(1)	–(–5)	–(–5)	W	–(–5)	–(–5)	–(–5)

ग्राम तक पहुंचने का मार्ग	निकटतम नगर एवं उसकी दूरी (कि.मी.) में	बिजली की सुविधा	मुख्य खाद्यान्न	भूमि उपयोग (अर्थात भूमि उपयोग की विभिन्न किस्मों के क्षेत्र हेक्टेयर में निकटतम दशमलव के दो स्थान तक) Land use (i.e. area under different types of Land use in hectares rounded upto 2 decimal places)					टिप्पणी धार्मिक, ऐतिहासिक अथवा पुरातत्व महत्व के स्थलों सहित	ग्राम का नाम
				वन	साधनों से सिंचित	गैर सिंचित	खेती के लिये उपलब्ध बन्जर (गोचर और चारागाहों सहित)	खेती के लिये अनुपलब्ध		
Approach to village	Nearest town and distance (in kms)	Power supply	Staple food	Forest	Irrigated by source	Unirrigated	Culturable waste (including gauchar and groves)	Area not available for cultivation	Remarks including any place of religious, historical or archaeological interest	Name of Village
11	12	13	14	15	16	17	18	19	20	2
KR	Panagar (8)	..	Wheat, Rice	..	0.08	118.68	28.34	59.49	..	Matamar
KR	Panagar (4)	..	Wheat, Rice	..	..	145.36	9.39	88.24	..	Nargawan
KR	Panagar (3)	..	Wheat, Rice	20.52	8.00	114.69	1.95	28.46	..	Mouari
KR	Panagar (3)	..	Wheat, Rice	..	..	58.29	5.34	47.22	..	Poniya
KR	Panagar (5)	..	Wheat, Rice	..	..	40.17	32.13	83.13	..	Surmawah
KR	Panagar (5)	..	Wheat, Rice	4.62	3.35	94.65	61.90	239.11	..	Padree
KR	Panagar (7)	..	Wheat, Rice	..	..	9.21	28.36	183.35	..	Kakarhai
KR	Panagar (4)	..	Wheat, Rice	..	..	34.46	9.13	27.84	..	Charkhee
KR	Panagar (2)	EO	Wheat, Rice	130.55	4.10	193.91	219.96	164.81	..	Chhatarpur
KR	Panagar (3)	..	Wheat, Rice	12.08	..	124.57	27.99	41.00	..	Kharond
KR	Panagar (2)	..	Wheat, Rice	..	..	93.72	8.63	17.22	..	Bharda
PR	Panagar (2)	EAg	Wheat, Rice	..	..	130.18	6.15	12.25	..	Lettee
KR	Panagar (2)	..	Wheat, Rice	..	..	132.12	3.37	9.29	..	Matiakui
KR	Panagar (1)	..	Wheat, Rice	..	..	92.78	2.53	3.24	M(1)	Bamhnoda
KR	Panagar (5)	ED, EAg	Wheat, Rice	..	..	391.09	13.31	33.21	N(1),T(2)	Mudiya
KR	Panagar (5)	ED, EAg	Wheat, Rice	..	..	577.56	15.03	12.32	N(2),M(2), T(5)	Umariya Chobay
KR	Panagar (5)	..	Wheat, Rice	..	..	227.60	5.22	1.02	..	Bihar
KR	Panagar (4)	..	Wheat, Rice	..	..	71.34	1.11	1.78	..	Bijaora
KR	Panagar (4)	..	Wheat, Rice	..	..	93.19	3.85	7.31	..	Bijaori
KR	Panagar (4)	..	Wheat, Rice	..	..	89.72	0.06	3.09	..	Byadh Kheda

स्थानीय कोड नम्बर	ग्राम का नाम	ग्राम का कुल क्षेत्रफल (हेक्टेयर में)	कुल जनसंख्या एवं परिवारों की संख्या	उपलब्ध जन-सुविधाए (यदि ग्राम में सुविधाएं उपलब्ध नहीं है तो कालम में (–) डैश लगाया गया है और उसके बाद ही कोष्ठक में ग्राम से जितनी दूरी पर सुविधाएं उपलब्ध हैं मोटे तौर पर वह दूरी इस प्रकार दर्ज की गई है –5 कि.मी.,5–10 कि. मी. तक या 10+ कि.मी.) Amenities available (if not available within the village, a dash (—) is shown in the column and next to it in brackets, the distance in broad ranges viz–5 kms, 5-10 kms and 10+kms of the nearest place where the facility is available is given).						
Location code number	Name of Village	Total area of the village (in hectares)	Total population and number of households	शैक्षणिक Educational	चिकित्सा Medical	पीने का पानी Drinking water (Potable)	डाक और तार Post and Telegraph	बाजार/हाट का दिन/के दिन यदि कोई हो Day or days of the market/ hat if any	संचार व्यवस्था (बस स्टाप, रेलवे स्टेशन, जल-मार्ग) Communications(Bus-stop-railway station water way)
1	2	3	4	5	6	7	8	9	10
121	फूटाताल	157.50	457(72)	P(1)	–(–5)	W	–(–5)	–(–5)	–(–5)
122	मचला	86.18	92(21)	–(–5)	–(10+)	W,TK	–(10+)	–(10+)	–(10+)
123	जुनवानी	176.40	318(60)	P(1)	–(5–10)	W	–(–5)	–(5–10)	–(5–10)
124	भिड़ारी खुर्द	73.23	..	..	वीरान	..	..	..	..
125	बरोदा	297.75	639(94)	P(1)	–(5–10)	W,TK	–(5–10)	–(5–10)	–(5–10)
126	गुड़गवां	302.51	629(119)	P(1)	–(10+)	W,T,R	–(10+)	–(10+)	–(10+)
127	मनयारी खुर्द	92.38	273(46)	–(–5)	–(10+)	W,T,R	–(5–10)	–(10+)	–(10+)
128	मनयारी कलां	110.75	261(47)	–(–5)	–(10+)	W,T,R	–(–5)	–(10+)	–(10+)
129	धुबहा	81.94	..	..	वीरान	..	..	..	..
130	सरसुवां	149.10	687(110)	P(1)	–(10+)	W,T,R	–(5–10)	–(10+)	–(10+)
131	जटवां	184.03	494(95)	P(1)	–(5–10)	W,T,R	–(5–10)	–(5–10)	–(5–10)
132	बघेली	90.60	125(24)	–(–5)	–(5–10)	W,T,R	–(5–10)	–(5–10)	–(5–10)
133	उरदुवा	118.96	486(84)	P(1)	–(5–10)	W,T,R	–(5–10)	–(5–10)	–(5–10)
134	बघोड़ी	245.36	658(114)	–(–5)	–(10+)	W,HP,R	–(–5)	–(5–10)	–(–5)
135	गंगाजली	150.82	84(14)	–(–5)	–(10+)	W,R	–(–5)	–(5–10)	–(–5)
136	मोहनियां	220.01	287(52)	–(–5)	–(10+)	W	–(–5)	–(–5)	–(–5)
137	घुरौवा	110.86	211(38)	–(–5)	–(10+)	W,HP	–(–5)	–(10+)	–(–5)
138	सिमरा	117.24	137(20)	–(–5)	–(10+)	W,TK	–(–5)	–(10+)	–(–5)
139	खिरिया	72.70	207(43)	P(1)	–(10+)	W	–(–5)	–(5–10)	–(–5)
140	पिपरिया	158.67	224(36)	–(–5)	–(5–10)	W	–(–5)	–(5–10)	–(–5)

ग्राम तक पहुंचने का मार्ग	निकटतम नगर एवं उसकी दूरी (कि.मी.) में	बिजली की सुविधा	मुख्य खाद्यान्न	भूमि उपयोग (अर्थात भूमि उपयोग की विभिन्न किस्मों के क्षेत्र हेक्टेयर में निकटतम दशमलव के दो स्थान तक) Land use (i.e. area under different types of Land use in hectares rounded upto 2 decimal places)					टिप्पणी धार्मिक, ऐतिहासिक अथवा पुरातत्व महत्व के स्थलों सहित	ग्राम का नाम
				वन	साधनों से सिंचित	गैर सिंचित	खेती के लिये उपलब्ध बन्जर (गोचर और बागानों सहित)	खेती के लिये अनुपलब्ध		
Approach to village	Nearest town and distance (in kms)	Power supply	Staple food	Forest	Irrigated by source	Unirrigated	Culturable waste (including gauchar and groves)	Area not available for cultivation	Remarks including any place of religious, historical or archaeological interest	Name of Village
11	12	13	14	15	16	17	18	19	20	2
KR	Panagar (2)	..	Wheat, Rice	..	..	130.00	12.28	15.22	N(1)	Futatal
KR	Panagar (11)	..	Wheat, Rice	..	..	84.60	1.10	0.48	..	Machla
KR	Panagar (8)	..	Wheat, Rice	..	1.38W	168.47	3.64	2.91	T(1)	Junwani
..	..	..	..	..	Uninhabited	..	..	..	..	Bhidari Khurd
KR	Panagar (8)	..	Wheat, Rice	..	0.29W	281.13	7.25	9.08	..	Baroda
KR	Panagar (15)	ED, EAg	Wheat, Rice	..	29.14R	187.47	37.92	47.98	..	Gudgawan
KR	Panagar (12)	ED, EAg	Wheat, Rice	..	21.88W	44.61	9.16	16.73	..	Maniyari Khurd
KR	Panagar (11)	ED, EAg	Wheat, Rice	..	0.87W	95.40	11.35	3.13	..	Maniyari Kalan
..	..	..	..	..	Uninhabited	..	..	..	..	Dhubaha
KR	Panagar (11)	ED	Wheat, Rice	..	3.08R	111.40	19.92	14.70	..	Sarsuwan
KR	Panagar (9)	EA	Wheat, Rice	..	17.44R	147.28	6.12	13.19	..	Jatwan
KR	Panagar (7)	..	Wheat, Rice	..	28.33R	46.05	10.99	5.23	..	Bagheli
KR	Panagar (6)	ED, EAg	Wheat, Rice	..	3.60R	89.20	17.45	8.71	..	Urdua
KR	Panagar (14)	EAg	Wheat, Rice	..	36.00R	153.82	18.81	36.73	T(1)	Baghodi
KR	Panagar (13)	..	Wheat, Rice	..	1.50R	111.87	23.29	14.16	..	Gangajali
KR	Panagar (14)	..	Wheat, Rice	..	6.92R	186.09	11.39	15.61	..	Mohaniya
KR	Panagar (11)	..	Wheat, Rice	..	..	107.09	1.87	1.90	T(1)	Ghurouwa
KR	Panagar (11)	..	Wheat, Rice	..	..	110.89	0.36	5.99	T(1)	Simra
KR	Panagar (10)	..	Wheat, Rice	..	..	66.22	0.37	6.11	T(2)	Khiriya
KR	Panagar (10)	..	Wheat, Rice	..	..	147.77	6.43	4.47	T(3)	Pipariya

स्थानीय कोड नम्बर	ग्राम का नाम	ग्राम का कुल क्षेत्रफल (हेक्टेयर में)	कुल जनसंख्या एवं परिवारों की संख्या	उपलब्ध जन-सुविधाए (यदि ग्राम में सुविधाएं उपलब्ध नहीं है तो कालम में (–) डैश लगाया गया है और उसके बाद ही कोष्ठक में ग्राम से जितनी दूरी पर सुविधाएं उपलब्ध हैं मोटे तौर पर वह दूरी इस प्रकार दर्ज की गई है –5 कि.मी.,5–10 कि. मी. तक या 10+ कि.मी.) Amenities available (if not available within the village, a dash (—) is shown in the column and next to it in brackets, the distance in broad ranges viz–5 kms, 5-10 kms and 10+kms of the nearest place where the facility is available is given).						
Location code number	Name of Village	Total area of the village (in hectares)	Total population and number of households	शैक्षणिक Educational	चिकित्सा Medical	पीने का पानी Drinking water (Potable)	डाक और तार Post and Telegraph	बाजार/हाट का दिन/के दिन यदि कोई हो Day or days of the market/ hat if any	संचार व्यवस्था (बस स्टाप, रेलवे स्टेशन, जल-मार्ग) Communications(Bus-stop-railway station water way)
1	2	3	4	5	6	7	8	9	10
141	बघोड़ा	391.73	558(93)	P(1)	–(10+)	W, HP,R	–(–5)	–(10+)	–(–5)
142	झिंगरा खेड़ा	83.21	..	..	वीरान	..	..	..	..
143	महगवां	89.48	227(37)	–(–5)	–(10+)	W,R	–(–5)	–(10+)	–(–5)
144	भर्रा डिमरा	153.40	379(58)	P(1)	–(10+)	W,TK	–(5–10)	–(10+)	–(–5)
145	झगरी	117.53	..	..	वीरान	..	..	..	..
146	झगरा	58.91	607(95)	P(1)	–(10+)	W, TK,R	–(–5)	–(10+)	–(–5)
147	बेल खेड़ा	165.17	89(18)	–(–5)	–(10+)	W,R	–(–5)	–(10+)	–(–5)
148	मोहास	237.54	515(91)	P(1),M(1)	–(10+)	W,HP	–(10+)	–(10+)	–(5–10)
149	हरदुवा	75.23	224(42)	–(–5)	–(10+)	W	–(–5)	–(10+)	–(–5)
150	खैरी	169.09	164(39)	–(–5)	–(10+)	W,R	–(–5)	–(10+)	–(–5)
151	नगना	217.40	412(88)	P(1)	–(10+)	W,R	–(–5)	–(10+)	–(–5)
152	पोंड़ी	100.00	208(31)	–(–5)	–(10+)	W,R	–(–5)	–(10+)	–(–5)
153	सरखड़ी	111.35	87(15)	–(–5)	–(10+)	R	–(–5)	–(10+)	–(–5)
154	पडहार खेड़ा	79.49	83 (15)	–(–5)	–(10+)	W,R	–(–5)	–(10+)	–(–5)
155	मगेला	1,232.11	1,798(350)	P(1),M(1)	D(1)	TK.W	–(10+)	–(10+)	–(–5)
156	पिपरिया	537.79	1(1)	–(–5)	–(–5)	W	–(–5)	–(–5)	–(10+)
157	पटना	59.61	..	..	वीरान	..	..	..	..
158	डीहा	105.58	75(12)	–(–5)	–(–5)	W, TK	–(10+)	–(–5)	–(–5)
159	खमरिया	92.36	..	..	वीरान	..	..	..	..
160	बिहरिया	187.83	361(63)	–(–5)	–(10+)	W,TK	–(–5)	–(10+)	–(–5)

Amenities and Land use — Jabalpur Tahsil

ग्राम तक पहुंचने का मार्ग	निकटतम नगर एवं उसकी दूरी (कि.मी.) में	बिजली की सुविधा	मुख्य खाद्यान्न	भूमि उपयोग (अर्थात भूमि उपयोग की विभिन्न किस्तों के क्षेत्र हेक्टेयर में निकटतम दशमलव के दो स्थान तक) Land use(i.e. area under different types of Land use in hectares rounded upto 2 decimal places)					टिप्पणी धार्मिक, ऐतिहासिक अथवा पुरातत्व महत्व के स्थलों सहित	ग्राम का नाम
				वन	साधनों से सिंचित	गैर सिंचित	खेती के लिये उपलब्ध बन्जर (गोचर और चारागाहों सहित)	खेती के लिये अनुपलब्ध		
Approach to village	Nearest town and distance (in kms)	Power supply	Staple food	Forest	Irrigated by source	Unirrigated	Culturable waste (including gauchar and groves)	Area not available for cultivation	Remarks including any place of religious, historical or archaeological interest	Name of Village
11	12	13	14	15	16	17	18	19	20	2
KR	Panagar (12)	ED	Wheat, Rice	..	..	316.75	41.79	33.19	T(2)	Baghoda
..	..	..	..	..	Uninhabited	..	..	..	..	Jhingra Kheda
KR	Panagar (12)	..	Wheat, Rice	..	..	70.98	7.77	10.73	..	Mahgawan
KR	Jabalpur (20)	..	Wheat, Rice	..	..	145.51	2.66	5.23	T(2)	Bharra Dhimra
..	..	..	..	..	Uninhabited	..	..	..	..	Jhagri
KR	Jabalpur (18)	EA	Wheat, Rice	..	..	56.09	0.91	1.91	..	Jhagra
PR	Jabalpur (18)	EA	Wheat, Rice	..	..	138.36	6.67	20.14	M(1)	Bel Kheda
PR	Jabalpur (17)	EA	Wheat, Rice	..	..	212.65	6.62	18.27	T(1), M(1)	Mohas
KR	Jabalpur (16)	EA	Wheat, Rice	..	..	65.46	3.01	6.76	T(1), M(1)	Harduwa
PR	Jabalpur (16)	EA	Wheat, Rice	..	..	125.30	22.60	21.19	M(1)	Khairi
KR	Jabalpur (15)	ED	Wheat, Rice	..	..	157.76	24.51	35.13	T(1),M(1)	Nagna
KR	Jabalpur (15)	..	Wheat, Rice	..	..	85.74	1.54	12.72	T(1)	Pondi
KR	Jabalpur (15)	..	Wheat, Rice	..	..	66.71	22.54	22.10	..	Sarkhadi
KR	Jabalpur (18)	..	Wheat, Rice	..	..	63.14	8.34	8.01	..	Padhar Kheda
PR	Jabalpur (16)	ED	Wheat, Rice	..	2.00TW	1,179.91	17.54	32.66	T(1)	Mangela
KR	Jabalpur (12)	..	Wheat, Rice	..	0.48O	534.75	1.12	1.44	..	Pipariya
..	..	..	..	..	Uninhabited	..	..	..	..	Patna
PR	Jabalpur (12)	..	Wheat, Rice	..	..	92.71	3.97	8.90	..	Diha
..	..	..	..	..	Uninhabited	..	..	..	..	Khamariya
KR	Jabalpur (14)	EA	Wheat, Rice	..	0.20O	156.84	6.53	24.26	T(1)	Bihriya

स्थानीय कोड नम्बर	ग्राम का नाम	ग्राम का कुल क्षेत्रफल (हेक्टेयर में)	कुल जनसंख्या एवं परिवारों की संख्या	उपलब्ध जन-सुविधाएं (यदि ग्राम में सुविधाएं उपलब्ध नहीं है तो कालम में (–) डैश लगाया गया है और उसके बाद ही कोष्ठक में ग्राम से जितनी दूरी पर सुविधाएं उपलब्ध हैं मोटे तौर पर वह दूरी इस प्रकार दर्ज की गई है –5 कि.मी.,5–10 कि. मी. तक या 10+ कि.मी.) Amenities available (if not available within the village, a dash (—) is shown in the column and next to it in brackets, the distance in broad ranges viz–5 kms, 5-10 kms and 10+kms of the nearest place where the facility is available is given).					
				शैक्षणिक	चिकित्सा	पीने का पानी	डाक और तार	बाजार/हाट का दिन/के दिन यदि कोई हो	संचार व्यवस्था (बस स्टाप, रेलवे स्टेशन, जल-मार्ग)
Location code number	Name of Village	Total area of the village (in hectares)	Total population and number of households	Educational	Medical	Drinking water (Potable)	Post and Telegraph	Day or days of the market/ hat if any	Communications(Bus-stop-railway station water way)
1	2	3	4	5	6	7	8	9	10
161	रैया खेड़ा	147.27	217(40)	P(1)	–(10+)	W	–(–5)	–(10+)	–(5–10)
162	पड़वार खुर्द	124.95	142(25)	–(–5)	–(10+)	W	–(10+)	–(10+)	–(5–10)
163	सूरतलाई	97.60	382(69)	P(1)	–(10+)	W	–(10+)	–(10+)	–(10+)
164	बिलखरवा	80.04	246(50)	–(–5)	–(10+)	W	–(–5)	–(10+)	–(5–10)
165	ओरिया	414.36	932(167)	P(1)	–(10+)	W	–(–5)	–(10+)	–(–5)
166	पड़वार कलां	278.56	411(65)	P(1)	–(10+)	W	–(–5)	–(5–10)	–(5–10)
167	खिरिया कलां	172.96	511(94)	P(1)	–(5–10)	W	–(5–10)	–(5–10)	–(5–10)
168	पिपरिया बनिया खेड़ा	249.08	363(60)	P(1)	–(10+)	W,R	–(–5)	–(5–10)	–(10+)
169	सरूपा	84.86	10(3)	–(–5)	–(10+)	W,R	–(5–10)	–(5–10)	–(–5)
170	खिरिया खुर्द	63.86	84(14)	–(–5)	–(10+)	R	–(5–10)	–(5–10)	–(–5)
171	चाटी	124.62	154(30)	–(–5)	–(10+)	W,R	–(5–10)	–(5–10)	–(–5)
172	खजूरी	223.18	540(98)	P(1)	–(5–10)	W,TK	–(5–10)	–(5–10)	–(5–10)
173	गुर्दा	104.33	52(10)	–(–5)	–(5–10)	W	–(5–10)	–(5–10)	–(5–10)
174	हथना	111.77	160(33)	–(–5)	–(10+)	W,R	–(10+)	–(5–10)	–(–5)
175	खैरी	170.23	..	..	बाह्यवृद्धि क्षेत्र के रूप में जबलपुर नगर में सम्मिलित				..
176	महाराजपुर	409.42	..	..	बाह्यवृद्धि क्षेत्र के रूप में जबलपुर नगर में सम्मिलित				..
177	सुहागी	260.76	..	..	बाह्यवृद्धि क्षेत्र के रूप में जबलपुर नगर में सम्मिलित				..
178	कंदरा खेड़ा	189.86	746(142)	P(1)	–(10+)	W	–(–5)	–(–5)	–(–5)
179	केबलारी	120.13	263(49)	–(–5)	–(10+)	W	–(–5)	–(–5)	–(–5)
180	पिपरिया	172.82	148(33)	P(1)	–(10+)	W,R	–(–5)	–(–5)	–(5–10)

ग्राम तक पहुंचने का मार्ग	निकटतम नगर एवं उसकी दूरी (कि.मी.) में	बिजली की सुविधा	मुख्य खाद्यान्न	भूमि उपयोग (अर्थात भूमि उपयोग की विभिन्न किस्मों के क्षेत्र हैक्टेयर में निकटतम दशमलव के दो स्थान तक) Land use (i.e. area under different types of Land use in hectares rounded upto 2 decimal places)					टिप्पणी धार्मिक, ऐतिहासिक अथवा पुरातत्व महत्व के स्थलों सहित	ग्राम का नाम
				वन	साधनों से सिंचित	गैर सिंचित	खेती के लिये उपलब्ध बन्जर (गोचर और चारागाहों सहित)	खेती के लिये अनुपलब्ध		
Approach to village	Nearest town and distance (in kms)	Power supply	Staple food	Forest	Irrigated by source	Unirrigated	Culturable waste (including gauchar and groves)	Area not available for cultivation	Remarks including any place of religious, historical or archaeological interest	Name of Village
11	12	13	14	15	16	17	18	19	20	2
KR	Jabalpur (15)	EA	Wheat, Rice	..	0.10O	95.62	33.71	17.84	T(1)	Raiya Kheda
KR	Jabalpur (15)	..	Wheat, Rice	..	0.08O	113.97	4.74	6.16	..	Padwar Khurd
PR	Jabalpur (13)	EA	Wheat, Rice	..	0.50O	84.68	6.74	5.68	..	Suratalai
KR	Jabalpur (13)	..	Wheat, Rice	..	3.00O	64.24	5.21	7.59	..	Bilkharwa
PR	Jabalpur (12)	EA	Wheat, Rice	..	54.13O	315.14	4.90	40.19	T(3),M(1)	Oriya
KR	Jabalpur (14)	..	Wheat, Rice	..	2.46O	189.89	54.31	31.90	..	Padwar Kalan
KR	Jabalpur (8)	EAg	Wheat, Rice	..	..	161.27	3.69	8.00	T(1), M(1)	Khiriya Kalan
PR	Jabalpur (12)	EAg, EO	Wheat, Rice	..	7.14R	188.87	26.05	27.02	..	Pipariya Baniya Kheda
KR	Jabalpur (12)	..	Wheat, Rice	..	16.93R	56.11	4.11	7.71	..	Sarupa
KR	Jabalpur (12)	..	Wheat, Rice	..	..	49.39	6.19	8.28	..	Khiriya Khurd
KR	Jabalpur (12)	..	Wheat, Rice	..	3.31R	108.54	4.23	8.54	..	Chati
PR	Jabalpur (8)	..	Wheat, Rice	..	4.11W	204.92	3.80	10.35	M(3)	Khajuri
PR	Jabalpur (7)	..	Wheat, Rice	..	4.32W	78.20	13.96	7.85	..	Gurda
KR	Jabalpur (13)	EAg	Wheat, Rice	..	5.11R	73.66	26.64	6.36	..	Hathna
..	..	..	Included in urban area as urban outgrowth of Jabalpur Town						..	Khairi
..	..	..	Included in urban area as urban outgrowth of Jabalpur Town						..	Maharajpur
..	..	..	Included in urban area as urban outgrowth of Jabalpur Town						..	Suhagi
PR	Jabalpur (12)	..	Wheat, Rice	..	..	126.57	45.45	17.84	N(2)	Kandra Kheda
PR	Jabalpur (13)	ED	Wheat, Rice	..	..	84.51	22.38	13.24	..	Keolari
PR	Jabalpur (11)	ED	Wheat, Rice	..	..	109.01	42.09	21.72	N(6)	Piparia

स्थानीय कोड नम्बर	ग्राम का नाम	ग्राम का कुल क्षेत्रफल (हेक्टेयर में)	कुल जनसंख्या एवं परिवारों की संख्या	उपलब्ध जन-सुविधाए (यदि ग्राम में सुविधाएं उपलब्ध नहीं है तो कालम में (–) चिह्न लगाया गया है और उसके बाद ही कोष्ठक में ग्राम से जितनी दूरी पर सुविधाएं उपलब्ध हैं मोटे तौर पर वह दूरी इस प्रकार दर्ज की गई है –5 कि.मी.,5–10 कि. मी. तक या 10+ कि.मी.) Amenities available (if not available within the village, a dash (—) is shown in the column and next to it in brackets, the distance in broad ranges viz–5 kms, 5-10 kms and 10+kms of the nearest p ace where the facility is available is given).						
Location code number	Name of Village	Total area of the village (in hectares)	Total population and number of households	शैक्षणिक Educational	चिकित्सा Medical	पीने का पानी Drinking water (Potable)	डाक और तार Post and Telegraph	बाजार/हाट का दिन/के दिन यदि कोई हो Day or days of the market/ hat if any	संचार व्यवस्था (बस स्टाप, रेलवे स्टेशन, जल-मार्ग) Communications(Bus-stop-railway station water way)
1	2	3	4	5	6	7	8	9	10
181	मिहगवां	293.57	862(141)	P(1)	–(10+)	W,R	–(5–10)	–(5–10)	–(5–10)
182	इमलिया	202.17	819(166)	P(1)	–(10+)	W,R	–(5–10)	–(5–10)	–(5–10)
183	पिपरिया	185.78	352(52)	P(1)	–(10+)	W,R	–(5–10)	–(5–10)	–(5–10)
184	रिछाई	567.77	..	बाह्यवृद्धि क्षेत्र के रूप में जबलपुर नगर में सम्मिलित			..	..	..
185	मढ़ई	175.65	..	बाह्यवृद्धि क्षेत्र के रूप में जबलपुर नगर में सम्मिलित			..	..	..
186	बिलपुरा	255.79	..	बाह्यवृद्धि क्षेत्र के रूप में जबलपुर नगर में सम्मिलित			..	..	..
187	अमखेरा	291.66	..	बाह्यवृद्धि क्षेत्र के रूप में जबलपुर नगर में सम्मिलित			..	..	..
188	सूखा	175.56	741(135)	P(1)	–(5–10)	W	–(10+)	–(5–10)	–(5–10)
189	नंदना	57.77	..	.. वीरान	..	..	..	..	..
190	नंदनी रोसरा	106.30	11(3)	–(–5)	–(5–10)	W	–(–5)	–(5–10)	–(–5)
191	करमेता	412.69	..	बाह्यवृद्धि क्षेत्र के रूप में जबलपुर नगर में सम्मिलित			..	..	..
192	रिवझा	122.07	150(26)	–(–5)	–(5–10)	W	–(–5)	–(5–10)	–(–5)
193	कठोदा	578.37	674(128)	P(1)	–(5–10)	W,TK	–(–5)	–(5–10)	–(–5)
194	कदवारी	164.47	341(65)	–(–5)	–(5–10)	W	–(5–10)	–(5–10)	–(5–10)
195	रेगवा	263.50	..	बाह्यवृद्धि क्षेत्र के रूप में जबलपुर नगर में सम्मिलित			..	..	..
196	सिमरिया	97.41	27(8)	–(–5)	–(5–10)	W	–(–5)	–(5–10)	–(–5)
197	कचनारी	137.92	190(29)	–(–5)	–(5–10)	W	–(–5)	–(5–10)	BS
198	रक्शा	92.26	172(42)	–(–5)	–(–5)	W	–(–5)	–(5–10)	–(–5)
199	बसहा	84.64	198(30)	–(–5)	–(–5)	W	–(–5)	–(–5)	–(–5)
200	मोहनियां	84.90	61(12)	–(–5)	–(–5)	W	–(–5)	–(–5)	–(–5)

ग्राम तक पहुंचने का मार्ग	निकटतम नगर एवं उसकी दूरी (कि.मी.) में	बिजली की सुविधा	मुख्य खाद्यान्न	भूमि उपयोग (अर्थात भूमि उपयोग की विभिन्न किस्तों के क्षेत्र हेक्टेयर में निकटतम दशमलव के दो स्थान तक) Land use(i.e. area under different types of Land use in hectares rounded upto 2 decimal places)					टिप्पणी धार्मिक, ऐतिहासिक अथवा पुरातत्व महत्व के स्थलों सहित	ग्राम का नाम
				वन	साधनों से सिंचित	गैर सिंचित	खेती के लिये उपलब्ध बन्जर (गोचर और चारागाहों सहित)	खेती के लिये अनुपलब्ध		
Approach to village	Nearest town and distance (in kms)	Power supply	Staple food	Forest	Irrigated by source	Unirrigated	Culturable waste (including gauchar and groves)	Area not available for cultivation	Remarks including any place of religious, historical or archaeological interest	Name of Village
11	12	13	14	15	16	17	18	19	20	2
KR	Jabalpur(12)	ED, EAg	Wheat, Rice	..	10.00	223.28	12.07	48.22	N(1)	Mihgawan
KR	Jabalpur(12)	ED	Wheat, Rice	..	..	57.86	81.11	63.20	N(2)	Imalia
KR	Jabalpur(12)	ED	Wheat, Rice	..	1.00	73.06	10.69	101.03	..	Piparia
..	..	..	Included in urban area as urban outgrowth of Jabalpur Town						..	Richhai
..	..	..	Included in urban area as urban outgrowth of Jabalpur Town						..	Madhai
..	..	..	Included in urban area as urban outgrowth of Jabalpur Town						..	Bilpura
..	..	..	Included in urban area as urban outgrowth of Jabalpur Town						..	Amkhera
PR	Jabalpur(8)	ED, EAg	Wheat, Rice	..	..	171.68	1.22	2.66	M(4), T(2)	Sukha
..	..	..	..	..	Uninhabited	..	..	..	..	Nandana
KR	Jabalpur(6)	EAg	Wheat, Rice	..	5.86W	87.18	10.99	2.27	..	Nandani Rosra
..	..	..	Included in urban area as urban outgrowth of Jabalpur Town						..	Karmeta
PR	Jabalpur(5)	EAg	Wheat, Rice	..	3.79W	100.59	10.03	7.66	..	Riwjha
PR	Jabalpur(5)	EAg	Wheat, Rice	..	9.23TW	421.05	104.43	43.66	T(1)	Kathoda
PR	Jabalpur(5)	EAg	Wheat, Rice	..	1.20TW	124.67	23.50	15.10	..	Kudwari
..	..	..	Included in urban area as urban outgrowth of Jadalpur Town						..	Regwa
KR	Jabalpur(5)	..	Wheat, Rice	..	2.60	92.60	0.30	1.91	T(1), M(1)	Simaria
PR	Jabalpur(4)	ED	Wheat, Rice	..	52.76	75.33	0.53	9.30	M(1)	Kachnari
KR	Jabalpur(5)	ED	Wheat, Rice	..	36.46	52.57	0.62	2.61	..	Raksha
KR	Jabalpur(4)	..	Wheat, Rice	..	3.42	72.52	1.17	7.53	..	Basha
KR	Jabalpur(4)	..	Wheat, Rice	..	2.65	75.29	1.43	5.53	..	Mohnia

स्थानीय कोड नम्बर	ग्राम का नाम	ग्राम का कुल क्षेत्रफल (हेक्टेयर मे)	कुल जनसंख्या एवं परिवारो की संख्या	उपलब्ध जन-सुविधाए (यदि ग्राम में सुविधाएं उपलब्ध नहीं है तो कालम में (-) डैश लगाया गया हैं और उसके बाद ही कोष्ठक मे ग्राम से जितनी दूरी पर सुविधाएं उपलब्ध हैं मोटे तौर पर वह दूरी इस प्रकार दर्ज की गई हैं -5 कि.मी.,5-10 कि. मी. तक या 10+ कि.मी.) Amenities available (if not available within the village, a dash (—) is shown in the column and next to it in brackets, the distance in broad ranges viz-5 kms, 5-10 kms and 10+kms of the nearest p ace where the facility is available is given).						
Location code number	Name of Village	Total area of the village (in hectares)	Total population and number of households	शैक्षणिक Educational	चिकित्सा Medical	पीने का पानी Drinking water (Potable)	डाक और तार Post and Telegraph	बाजार/हाट का दिन/के दिन यदि कोई हो Day or days of the market/ hat if any	संचार व्यवस्था (बस स्टाप, रेलवे स्टेशन, जल-मार्ग) Communications(Bus-stop-railway station water way)
1	2	3	4	5	6	7	8	9	10
201	सिलुवा	204.36	235(40)	-(-5)	-(-5)	W	-(-5)	-(-5)	-(5-10)
202	जमुनिया	206.98	179(33)	-(-5)	-(-5)	W	-(-5)	-(5-10)	-(-5)
203	विक्रमपुर	57.22	..	..	वीरान	..	..	..	..
204	बहदन	256.03	293(61)	P(1)	-(-5)	W	-(-5)	-(-5)	-(-5)
205	परसवारा	72.19	82(18)	-(-5)	-(-5)	W	-(-5)	-(-5)	-(-5)
206	अंधुवा	147.94	501(11)	P(1)	-(-5)	W	-(-5)	-(-5)	-(-5)
207	आमा हिनोता	157.56	1,143(183)	P(1)	-(10+)	W,R,TK	-(-5)	-(10+)	-(-5)
208	हिनौता बबुरहा	116.40	235(45)	-(-5)	-(10+)	W	-(-5)	-(10+)	-(-5)
209	पिपरिया	110.07	532(95)	P(1)	-(10+)	W,TK	-(-5)	-(10+)	-(-5)
210	कुन्डा	43.41	16(4)	-(-5)	-(10+)	W	-(-5)	-(10+)	-(-5)
211	छीतापार	102.94	110(32)	-(-5)	-(5-10)	W,R	-(-5)	-(10+)	-(-5)
212	पडुवा	131.33	436(72)	-(-5)	-(5-10)	W,R	-(-5)	-(10+)	-(-5)
213	पिडरई	80.60	573(90)	-(-5)	-(5-10)	W,R	-(-5)	-(10+)	-(-5)
214	कुगवां	148.92	685(107)	P(1)	-(-5)	W,R	-(-5)	-(5-10)	-(-5)
215	तेवर	1,105.59	2,185(386)	P(1),M(1)	-(5-10)	W,R,TK	PO	-(10+)	BS
216	भेड़ाघाट	302 83	981(210)	P(1)	D(1)	T,R	-(10+)	-(-5)	BS
217	भड़पुरा	489.94	130(29)	-(-5)	-(-5)	W	-(-5)	-(10+)	-(+10)
218	गोपालपुर	284.54	300(54)	-(-5)	-(-5)	R	-(-5)	-(5-10)	-(-5)
219	चौकीताल	149.99	1,058(169)	P(1)	-(-5)	W	-(-5)	-(5-10)	-(5-10)
220	लम्हेटाघाट	305.32	703(131)	P(1)	-(-5)	HP, W,R	-(-5)	-(10+)	-(10+)

ग्राम तक पहुंचने का मार्ग	निकटतम नगर एवं उसकी दूरी (कि.मी.) में	बिजली की सुविधा	मुख्य खाद्यान्न	भूमि उपयोग (अर्थात भूमि उपयोग की विभिन्न किस्मों के क्षेत्र हेक्टेयर में निकटतम दशमलव के दो स्थान तक) Land use (i.e. area under different types of Land use in hectares rounded upto 2 decimal places)					टिप्पणी धार्मिक, ऐतिहासिक अथवा पुरातत्व महत्व के स्थलों सहित	ग्राम का नाम
				वन	साधनों से सिंचित	गैर सिंचित	खेती के लिये उपलब्ध बन्जर (गोचर और चारागाहों सहित)	खेती के लिये अनुपलब्ध		
Approach to village	Nearest town and distance (in kms)	Power supply	Staple food	Forest	Irrigated by source	Unirrigated	Culturable waste (including gauchar and groves)	Area not available for cultivation	Remarks including any place of religious, historical or archaeological interest	Name of Village
11	12	13	14	15	16	17	18	19	20	2
KR	Jabalpur (6)	..	Wheat, Rice	..	3.74	190.99	2.41	7.22	..	Siluwa
KR	Jabalpur (5)	ED	Wheat, Rice	..	2.02	195.54	0.54	8.88	T(1)	Jamuniya
..	..	..	..	..	..	Uninhabited	..	..	..	Vikrampur
KR	Jabalpur (6)	..	Wheat, Rice	..	9.83	235.85	4.50	5.85	..	Bahdan
KR	Jabalpur (4)	..	Wheat, Rice	..	4.08	63.83	1.46	2.82	..	Paraswara
KR	Jabalpur (4)	ED	Wheat, Rice	..	4.22	132.82	5.21	5.69	T(1)	Andhua
KR	Jabalpur (17)	ED	Wheat, Rice	..	7.10	134.14	3.58	12.74	T(1), M(2),N(2)	Ama Hinota
KR	Jabalpur (15)	..	Wheat, Rice	..	33.11	69.43	6.34	7.52	T(1)	Hinouta Baburha
KR	Jabalpur (15)	..	Wheat, Rice	..	2.72	99.20	1.48	6.67	..	Pipariya
KR	Jabalpur (14)	..	Wheat, Rice	..	2.20	37.98	2.05	1.18	..	Kunda
PR	Jabalpur (13)	EO	Wheat, Rice	..	3.10	93.26	1.64	4.94	..	Chhitapar
KR	Jabalpur (13)	..	Wheat, Rice	..	6.30	120.53	0.32	4.18	..	Paduwa
KR	Jabalpur (11)	..	Wheat, Rice	..	2.20	68.69	0.86	8.85	..	Pidrai
KR	Jabalpur (6)	ED	Wheat, Rice	..	6.18	129.22	6.24	7.28	M(1)	Kugwan
PR	Jabalpur (12)	ED,EAg	Wheat, Rice	34.58	50.58	845.70	23.73	151.00	M(2)	Tewar
PR	Jabalpur (20)	ED	Wheat, Rice	17.11	..	5.50	203.10	77.12	Temple	Bhedaghat
KR	Jabalpur (16)	..	Wheat, Rice	..	..	208.27	271.57	10.10	M(1)	Bhadpura
KR	Jabalpur (19)	..	Wheat, Rice	..	..	162.60	74.44	47.50	..	Gopalpur
pR	Jabalpur (13)	..	Wheat, Rice	..	0.30	109.58	29.10	11.01	..	Chaukital
PR	Jabalpur (16)	..	Wheat Rice	..	..	147.26	46.95	111.11	M(1)	Lamhetaghat

स्थानीय कोड नम्बर	ग्राम का नाम	ग्राम का कुल क्षेत्रफल (हेक्टेयर में)	कुल जनसंख्या एवं परिवारों की संख्या	उपलब्ध जन-सुविधाएं (यदि ग्राम में सुविधाएं उपलब्ध नहीं है तो कालम में (–) डैश लगाया गया है और उसके बाद ही कोष्ठक में ग्राम से जितनी दूरी पर सुविधाएं उपलब्ध हैं मोटे तौर पर वह दूरी इस प्रकार दर्ज की गई है –5 कि.मी.,5–10 कि. मी. तक या 10+ कि.मी.) Amenities available (if not available within the village, a dash (—) is shown in the column and next to it in brackets, the distance in broad ranges viz–5 kms, 5-10 kms and 10+kms of the nearest place where the facility is available is given).						
Location code number	Name of Village	Total area of the village (in hectares)	Total population and number of households	शैक्षणिक Educational	चिकित्सा Medical	पीने का पानी Drinking water (Potable)	डाक और तार Post and Telegraph	बाजार/हाट का दिन/के दिन यदि कोई हो Day or days of the market/ hat if any	संचार व्यवस्था (बस स्टाप, रेलवे स्टेशन, जल-मार्ग) Communications(Bus-stop-railway station water way)
1	2	3	4	5	6	7	8	9	10
221	दलपतपुर	139.92	155(23)	–(–5)	–(–5)	HP,W,R	–(–5)	–(10+)	–(–5)
222	लम्हेटी	157.19	113(16)	P(1)	–(5–10)	R	–(5–10)	–(10+)	–(10+)
223	हिनोता	157.00	376(78)	P(1)	–(5–10)	W,N	–(5–10)	–(10+)	–(5–10)
224	नन्हा खेड़ा	271.12	634(171)	–(–5)	–(5–10)	N	–(5–10)	–(10+)	–(5–10)
225	सिवनी	423.69	452(82)	P(1)	–(–5)	W,R	–(–5)	–(10+)	–(–5)
226	घुनसौर	311.54	580(106)	–(–5)	–(–5)	R,N	–(–5)	–(10+)	–(–5)
227	पिडरई	278.18	231(38)	–(–5)	–(–5)	N	–(–5)	–(10+)	–(–5)
228	नकटिया रामपुर	267.18	267(52)	P(1)	–(5–10)	W	–(5–10)	–(10+)	–(5–10)
229	डगडगौवा	261.03	274(57)	P(1)	–(5–10)	W,N	–(5–10)	–(10+)	–(5–10)
230	चरगुवां	174.46	10(3)	–(–5)	–(5–10)	N	–(5–10)	–(5–10)	–(5–10)
231	परसिया	176.93	217(38)	P(1)	–(5–10)	W	–(5–10)	–(10+)	–(5–10)
232	दिया खेड़ा	186.49	189(32)	–(–5)	–(5–10)	W,N	–(5–10)	–(10+)	–(5–10)
233	ऐढ़ा खेड़ा	343.69	240(50)	–(–5)	–(5–10)	HP,W	–(5–10)	–(10+)	–(5–10)
234	चंदेरी	509.97	303(55)	–(–5)	–(–5)	W	–(–5)	–(10+)	–(10+)
235	घाट पिपरिया	540.10	468(82)	P(1)	D(1)	W	–(5–10)	–(5–10)	–(5–10)
236	जमुनिया	248.23	170(34)	–(5–10)	–(5–10)	W	–(5–10)	–(5–10)	–(5–10)
237	कोहानी	175.12	241(40)	–(–5)	–(–5)	W	–(–5)	–(5–10)	–(5–10)
238	करेली	556.61	241(48)	–(5–10)	–(5–10)	W	–(5–10)	–(10+)	–(5–10)
239	टीग्रन	704.64	241(46)	–(–5)	–(–5)	W	–(–5)	–(10+)	–(10+)
240	सिहोरा	462.22	285(59)	–(–5)	–(–5)	W	–(–5)	–(5–10)	–(5–10)

Amenities and Land use — Jabalpur Tahsil

ग्राम तक पहुंचने का मार्ग	निकटतम नगर एवं उसकी दूरी (कि.मी.) में	बिजली की सुविधा	मुख्य खाद्यान्न	भूमि उपयोग (अर्थात भूमि उपयोग की विभिन्न किस्मों के क्षेत्र हेक्टेयर में निकटतम दशमलव के दो स्थान तक) Land use (i.e. area under different types of Land use in hectares rounded upto 2 decimal places)					टिप्पणी धार्मिक, ऐतिहासिक अथवा पुरातत्व महत्व के स्थलों सहित	ग्राम का नाम
				वन	साधनों से सिंचित	गैर सिंचित	खेती के लिये उपलब्ध बन्जर (गोचर और चारागाही सहित)	खेती के लिये अनुपलब्ध		
Approach to village	Nearest town and distance (in kms)	Power supply	Staple food	Forest	Irrigated by source	Unirrigated	Culturable waste (including gauchar and groves)	Area not available for cultivation	Remarks including any place of religious, historical or archaeological interest	Name of Village
11	12	13	14	15	16	17	18	19	20	2
KR	Jabalpur(14)	..	Wheat, Rice	..	..	94.34	20.11	25.47	..	Dalpatpur
KR	Jabalpur(17)	..	Wheat, Rice	..	..	68.39	50.23	38.57	..	Lamheti
KR	Jabalpur(20)	..	Wheat, Rice	..	..	138.08	11.01	7.91	T(1)	Hinota
KR	Jabalpur(17)	..	Wheat, Rice	..	3.33	204.35	39.55	23.89	T(1)	Nanha Kheda
KR	Jabalpur(16)	..	Wheat, Rice	..	14.52	267.28	109.61	32.28	T(1), M(1)	Seoni
KR	Jabalpur(15)	..	Wheat, Rice	..	..	232.36	41.80	37.38	..	Ghunsaur
KR	Jabalpur(15)	..	Wheat, Rice	..	..	138.14	22.28	117.68	..	Pindrai
KR	Jabalpur(18)	..	Wheat, Rice	..	..	154.16	97.43	15.59	..	Nakatiya Rampur
KR	Jabalpur(17)	..	Wheat, Rice	..	3.17	96.21	149.03	12.62	..	Dagodagauwa
KR	Jabalpur(18)	..	Wheat, Rice	..	4.50	33.22	128.03	8.71	..	Charguwan
KR	Jabalpur(20)	..	Wheat, Rice	..	..	144.07	17.45	15.41	..	Parsiya
KR	Jabalpur(23)	..	Wheat, Rice	..	..	144.85	30.66	10.98	..	Diya Kheda
KR	Jabalpur(18)	..	Wheat, Rice	..	..	205.45	57.65	80.59	..	Edha Kheda
KR	Bargi(11)	..	Wheat, Rice	39.17	..	191.28	151.87	127.65	..	Chanderi
PR	Bargi(9)	..	Wheat, Rice	..	..	376.06	89.64	74.40	..	Ghat Pipariya
KR	Bargi(8)	..	Wheat, Rice	..	..	133.84	97.62	16.77	..	Jamuniya
KR	Bargi(7)	..	Wheat, Rice	..	..	105.69	55.89	13.54	..	Kohani
KR	Bargi(16)	..	Wheat, Rice	31.56	..	123.19	204.80	197.06	..	Kareli
KR	Bargi(12)	..	Wheat, Rice	186.23	..	188.48	247.34	82.59	..	Tingan
KR	Bargi(6)	..	Wheat, Rice	106.85	..	187.91	111.75	55.71	..	Sihora

स्थानीय कोड नम्बर	ग्राम का नाम	ग्राम का कुल क्षेत्रफल (हेक्टेयर में)	कुल जनसंख्या एवं परिवारों की संख्या	उपलब्ध जन-सुविधाएं (यदि ग्राम में सुविधाएं उपलब्ध नहीं है तो कालम में (–) डैश लगाया गया है और उसके बाद ही कोष्ठक में ग्राम से जितनी दूरी पर सुविधाएं उपलब्ध हैं मोटे तौर पर वह दूरी इस प्रकार दर्ज की गई है –5 कि.मी., 5–10 कि. मी. तक या 10+ कि.मी.) Amenities available (if not available within the village, a dash (—) is shown in the column and next to it in brackets, the distance in broad ranges viz–5 kms, 5-10 kms and 10+kms of the nearest place where the facility is available is given).						
				शैक्षणिक	चिकित्सा	पीने का पानी	डाक और तार	बाजार/हाट का दिन/के दिन यदि कोई हो	संचार व्यवस्था (बस स्टाप, रेलवे स्टेशन, जल-मार्ग)
Location code number	Name of Village	Total area of the village (in hectares)	Total population and number of households	Educational	Medical	Drinking water (Potable)	Post and Telegraph	Day or days of the market/ hat if any	Communications(Bus-stop-railway station water way)
1	2	3	4	5	6	7	8	9	10
241	मरहापाठा	553.45	318(59)	P(1)	–(–5)	W	–(–5)	–(5–10)	–(5–10)
242	चुरिया	480.39	223(40)	–(–5)	–(–5)	W	–(–5)	–(–5)	–(–5)
243	सालीवाड़ा	818.33	1043(157)	P(1)	–(–5)	W	–(–5)	–(–5)	–(–5)
244	गजमा	601.55	141(25)	–(–5)	–(–5)	N	–(–5)	–(–5)	–(–5)
245	बरगी	983.27	3,590(677)	P(1),M(1), PUC(1)	D(1)	W,N	PO,TO	Friday	BS,RS
246	परासिया	679.18	310(48)	P(1)	–(5–10)	W	–(–5)	–(5–10)	–(5–10)
247	रेंगाझोरी	869.98	524(88)	P(1)	–(5–10)	W	–(–5)	–(–5)	–(–5)
248	तिनसा	458.02	268(38)	P(1)	–(5–10)	W,N	–(–5)	–(5–10)	–(5–10)
249	लोढ़ी	559.47	394(70)	–(–5)	–(5–10)	W	–(–5)	–(5–10)	–(5–10)
250	पिपरिया	405.58	594(85)	P(1)	–(5–10)	W	–(–5)	–(5–10)	–(5–10)
251	हिनौता	201.48	353(84)	–(–5)	–(5–10)	W,R	–(5–10)	–(5–10)	–(5–10)
252	तिनसी	585.91	623(116)	P(1)	–(5–10)	W,HP	–(5–10)	–(5–10)	–(5–10)
253	सालीवाड़ा	1,381.65	558(95)	P(1)	–(5–10)	W	–(5–10)	–(5–10)	–(5–10)
254	थाना	375.86	430(75)	P(1)	–(–5)	W,N	–(–5)	–(5–10)	–(–5)
255	रैपुरा	288.82	389(70)	P(1)	–(–5)	W,R	–(–5)	–(5–10)	–(–5)
256	देवद्वार	283.57	228(37)	–(–5)	–(5–10)	W	–(5–10)	–(10+)	–(5–10)
257	सुकरी	494.17	1,294(218)	P(1),M(1), PUC(1)	D(1)	W,R	–(5–10)	–(5 10)	–(5–10)
258	छपरा	345.97	289(43)	P(1)	–(5–10)	W,TK	–(5–10)	–(5–10)	–(5–10)
259	मंगेला	690.10	811(153)	P(1)	–(–5)	W,TK,R	–(–5)	–(5–10)	–(–5)
260	सिलुवा (रामपुर)	392.85	346(53)	P(1)	–(5–10)	W,N	–(–5)	–(–5)	–(–5)

ग्राम तक पहुंचने का मार्ग	निकटतम नगर एवं उसकी दूरी (कि.मी.) में	बिजली की सुविधा	मुख्य खाद्यान्न	भूमि उपयोग (अर्थात भूमि उपयोग की विभिन्न किस्मों के क्षेत्र हेक्टेयर में निकटतम दशमलव के दो स्थान तक) Land use (i.e. area under different types of Land use in hectares rounded upto 2 decimal places)					टिप्पणी धार्मिक, ऐतिहासिक अथवा पुरातत्व महत्व के स्थलों सहित	ग्राम का नाम
				वन	साधनों से सिंचित	गैर सिंचित	खेती के लिये उपलब्ध बन्जर (गोचर और चारागाहों सहित)	खेती के लिये अनुपलब्ध		
Approach to village	Nearest town and distance (in kms)	Power supply	Staple food	Forest	Irrigated by source	Unirrigated	Culturable waste (including gauchar and groves)	Area not available for cultivation	Remarks including any place of religious, historical or archaeological interest	Name of Village
11	12	13	14	15	16	17	18	19	20	2
KR	Bargi (5)	..	Wheat, Rice	185.83	..	119.75	39.86	208.01	..	Marahapatha
KR	Bargi (3)	ED, EAg	Wheat, Rice	47.35	..	265.07	155.38	12.59	..	Churiya
KR	Bargi (3)	ED	Wheat, Rice	13.74	9.96	430.90	184.80	178.93	..	Saliwada
KR	Bargi (1)	ED	Wheat, Rice	..	3.70	129.85	193.88	274.12	..	Gajna
PR	Bargi (0)	ED, EAg	Wheat, Rice	..	12.77	376.54	143.68	450.28	C(2), M(11),N(50)	Bargi
KR	Bargi (7)	..	Wheat, Rice	..	11.13	181.23	92.14	394.68	..	Parasiya
KR	Bargi (6)	..	Wheat, Rice	..	..	317.73	75.37	476.88	..	Ranga Jhori
KR	Bargi (5)	..	Wheat, Rice	..	9.40	207.63	38.24	202.75	..	Tinsa
KR	Bargi (6)	..	Wheat, Rice	..	..	290.52	54.42	214·53	..	Lodhi
KR	Bargi (7)	ED	Wheat, Rice	..	..	268.20	43.86	93.52	..	Pipariya
KR	Bargi (7)	..	Wheat, Rice	..	5.71	124.39	51.77	19.61	..	Hinaota
KR	Bargi (5)	ED, EAg	Wheat, Rice	16.73	0.54	215.92	210.81	141.91	..	Tinsi
PR	Bargi (9)	ED	Wheat, Rice	548.71	..	311.33	491.69	29.92	..	Saliwada
PR	Bargi (8)	..	Wheat, Rice	..	..	247.15	22.92	105.79	T(1)	Thana
PR	Bargi (7)	ED	Wheat, Rice	64.77	..	139.52	46 97	37.56	..	Raipura
KR	Bargi (15)	..	Wheat, Rice	43.62	..	126.24	98.27	15.44	..	Deodwar
KR	Bargi (9)	ED	Wheat, Rice	85.61	..	308.27	58.49	41.80	..	Sukri
KR	Bargi (21)	..	Wheat, Rice	72.14	..	130.24	139.97	3.62	..	Chhapra
PR	Bargi (12)	..	Wheat, Rice	152.73	2.88	449.13	34.85	50 51	..	Mangela
PR	Bargi (16)	..	Wheat, Rice	63.69	..	219·92	73.53	35.71	..	Siluwa (Rampur)

स्थानीय कोड नम्बर	ग्राम का नाम	ग्राम का कुल क्षेत्रफल (हेक्टेयर में)	कुल जनसंख्या एवं परिवारों की संख्या	उपलब्ध जन-सुविधाएं (यदि ग्राम में सुविधाएं उपलब्ध नहीं है तो कालम में (–) डैश लगाया गया है और उसके बाद ही कोष्ठक में ग्राम से जितनी दूरी पर सुविधाएं उपलब्ध हैं मोटे तौर पर वह दूरी इस प्रकार दर्ज की गई है –5 कि.मी.,5–10 कि. मी. तक या 10+ कि.मी.) Amenities available (if not available within the village, a dash (—) is shown in the column and next to it in brackets, the distance in broad ranges viz–5 kms, 5-10 kms and 10+kms of the nearest place where the facility is available is given).						
				शैक्षणिक	चिकित्सा	पीने का पानी	डाक और तार	बाजार/हाट का दिन/के दिन यदि कोई हो	संचार व्यवस्था (बस स्टाप, रेलवे स्टेशन, जल-मार्ग)
Location code number	Name of Village	Total area of the village (in hectares)	Total population and number of households	Educational	Medical	Drinking water (Potable)	Post and Telegraph	Day or days of the market/ hat if any	Communications(Bus-stop-railway station water way)
1	2	3	4	5	6	7	8	9	10
261	हुल्की	937.32	519(102)	P(1)	–(5–10)	W	–(–5)	–(–5)	–(5–10)
262	कालादेही	622.01	1,056(221)	P(1),M(1)	–(–5)	W	–(10+)	Tuesday	–(–5)
263	खापा	530.17	651(122)	P(1)	–(5–10)	W	–(–5)	–(–5)	–(–5)
264	देवरी	341.06	293(59)	P(1)	–(5–10)	W,R	–(5–10)	–(–5)	–(–5)
265	बासनपानी	481.59	153(36)	–(–5)	–(5–10)	W	–(–5)	–(–5)	–(–5)
266	टेमर	438.06	362(71)	–(–5)	–(–5)	R	–(–5)	–(5–10)	–(–5)
267	रींवा	647.28	908(175)	P(1)	–(5–10)	W	–(–5)	–(5–10)	–(5–10)
268	मोठार	328.44	103(22)	–(–5)	–(–5)	W	–(–5)	–(–5)	–(–5)
269	सिलुवा	478.80	403(67)	P(1)	–(–5)	W	–(–5)	–(5–10)	–(–5)
270	धबई	375.00	211(39)	–(–5)	–(–5)	W	–(–5)	–(5–10)	–(–5)
271	बम्हनी	543.53	227(42)	P(1)	–(–5)	W	–(–5)	–(–5)	–(–5)
272	समनापुर	517.78	117(25)	–(–5)	–(5–10)	W	–(5–10)	–(5–10)	–(5–10)
273	गगन्धा	193.79	480(83)	–(–5)	–(–5)	W	–(–5)	–(–5)	–(–5)
274	तुन्निया	142.25	200(39)	–(–5)	–(–5)	W	–(5–10)	–(–5)	–(–5)
275	सालीवाड़ा	191.33	75(13)	–(–5)	–(5–10)	N	–(5–10)	–(5–10)	–(5–10)
276	बीझा	503.66	367(70)	–(–5)	–(5–10)	W	–(5–10)	–(5–10)	–(5–10)
277	नयागांव	405.39	257(45)	–(–5)	–(–5)	W	–(–5)	–(–5)	–(–5)
278	चौरई	550.14	613(125)	P(1)	–(–5)	W	–(–5)	–(–5)	–(–5)
279	पारा	644.53	722(142)	P(1)	–(–5)	W	–(–5)	–(–5)	–(–5)
280	सहजपुरी	507.81	1,053(225)	P(1)	–(–5)	W	–(5–10)	–(–5)	–(–5)

ग्राम तक पहुंचने का मार्ग	निकटतम नगर एवं उसकी दूरी (कि.मी.) में	बिजली की सुविधा	मुख्य खाद्यान्न	भूमि उपयोग (अर्थात भूमि उपयोग की विभिन्न किस्मों के क्षेत्र हेक्टेयर में निकटतम दशमलव के दो स्थान तक) Land use(i.e. area under different types of Land use in hectares rounded upto 2 decimal places)					टिप्पणी धार्मिक, ऐतिहासिक अथवा पुरातत्व महत्व के स्थलों सहित	ग्राम का नाम
				वन	साधनों से सिंचित	गैर सिंचित	खेती के लिये उपलब्ध बन्जर (गोचर और चारागाहों सहित)	खेती के लिये अनुपलब्ध		
Approach to village	Nearest town and distance (in kms)	Power supply	Staple food	Forest	Irrigated by source	Unirrigated	Culturable waste (including gauchar and groves)	Area not available for cultivation	Remarks including any place of religious, historical or archaeological interest	Name of Village
11	12	13	14	15	16	17	18	19	20	2
PR	Bargi (14)	ED, EAg	Wheat, Rice	264.05	3.47	355.21	108.66	205.93	..	Hulki
PR	Bargi (12)	ED, EAg	Wheat, Rice	111.12	10.17	386.50	60.12	54.10	..	Kaladehi
KR	Bargi (13)	ED, EAg	Wheat, Rice	..	7.13	328.63	20.79	173.62	..	Khapa
KR	Bargi (15)	..	Wheat, Rice	3.10	2.55	180.41	85.10	69.90	..	Deori
KR	Bargi (11)	..	Wheat, Rice	184.92	1.00	167.64	101.09	26.94	..	Basanpani
KR	Bargi (6)	..	Wheat, Rice	..	..	242.78	87.19	108.09	..	Temar
KR	Bargi (6)	ED, EAg	Wheat, Rice	..	0.30	359.99	53.57	233.42	..	Riwa
KR	Bargi (2)	..	Wheat, Rice	189.78	..	84.02	50.10	4.54	..	Mothar
KR	Bargi (8)	..	Wheat, Rice	136.56	0.11	224.50	89.45	28.18	..	Siluwa
KR	Bargi (8)	..	Wheat, Rice	125.41	2.14	131.54	95.28	20.63	..	Dhabai
KR	Bargi (11)	..	Wheat, Rice	126.96	1.50	203.54	101.12	110.41	..	Bamhani
KR	Bargi (17)	..	Wheat, Rice	329.07	..	142.71	44.79	1.21	..	Samnapur
KR	Bargi (2)	..	Wheat, Rice	29.75	1.80	124.66	27.21	10.37	..	Gagandha
KR	Bargi (3)	..	Wheat, Rice	24.91	0.13	104.81	6 66	5.74	..	Tunnia
KR	Bargi (6)	..	Wheat, Rice	4.35	..	96.76	78.89	11.33	..	Saliwada
KR	Bargi (6)	..	Wheat, Rice	43.36	..	274.54	43.70	142.06	..	Bijha
KR	Bargi (5)	..	Wheat, Rice	..	6.24	138.82	47.64	212.69	..	Nayagaon
KR	Bargi (5)	EAg	Wheat, Rice	..	11.03	149.78	223.40	165.93	..	Chaurai
KR	Bargi (5)	..	Wheat, Rice	64.62	..	260.08	172.43	147.40	M(3)	Para
KR	Bargi (3)	..	Wheat, Rice	..	..	225.25	132.39	150.17	M(1)	Sahajpuri

स्थानीय कोड नम्बर	ग्राम का नाम	ग्राम का कुल क्षेत्रफल (हेक्टेयर मे)	कुल जनसंख्या एव परिवारो की संख्या	उपलब्ध जन-सुविधाए (यदि ग्राम में सुविधाएं उपलब्ध नहीं है तो कालम में (–) डैश लगाया गया है और उसके बाद ही कोष्ठक में ग्राम से जितनी दूरी पर सुविधाएं उपलब्ध हैं मोटे तौर पर वह दूरी इस प्रकार दर्ज की गई है –5 कि.मी.,5–10 कि. मी. तक या 10+ कि.मी.) Amenities available (if not available within the village, a dash (—) is shown in the column and next to it in brackets, the distance in broad ranges viz–5 kms, 5-10 kms and 10+kms of the nearest p ace where the facility is available is given).						
Location code number	Name of Village	Total area of the village (in hectares)	Total population and number of households	शैक्षणिक Educational	चिकित्सा Medical	पीने का पानी Drinking water (Potable)	डाक और तार Post and Telegraph	बाजार/हाट का दिन/के दिन यदि कोई हो Day or days of the market/ hat if any	संचार व्यवस्था (बस स्टाप, रेलवे स्टेशन, जल-मार्ग) Communications(Bus-stop-railway station water way)
1	2	3	4	5	6	7	8	9	10
281	मनकेड़ी	283.30	778(173)	P(1)	–(–5)	W	–(–5)	–(–5)	–(–5)
282	भोंगा	213.83	609(82)	P(1)	–(–5)	W	–(–5)	–(–5)	–(–5)
283	मगरधा	292.97	672(116)	P(1)	–(–5)	W,R	–(–5)	–(–5)	–(–5)
284	घुघरी	291.53	334(67)	–(–5)	–(–5)	W,R	–(–5)	–(–5)	–(–5)
285	छिदवाहा	150.16	211(40)	–(–5)	–(–5)	W	–(–5)	–(–5)	–(–5)
286	बरघाट	254.36	393(83)	–(–5)	–(–5)	W,R	–(5–10)	–(–5)	–(–5)
287	बिजोरा	209.95	292(56)	P(1)	–(5–10)	R	–(5–10)	–(5–10)	–(5–10)
288	खम्हरिया	311.83	283(51)	–(–5)	–(5–10)	W,R	–(5–10)	–(5–10)	–(5–10)
289	किसलई	458.95	342(66)	–(–5)	–(–5)	R	–(5–10)	–(5–10)	–(5–10)
290	मिड़की	802.16	637(118)	P(1)	D(1)	W	–(5–10)	–(5–10)	–(5–10)
291	कठोतिया	506.47	434(82)	P(1)	–(–5)	W	–(5–10)	–(5–10)	–(5–10)
292	बढ़िया खेड़ा	647.80	616(99)	P(1)	–(–5)	R	–(5–10)	–(5–10)	–(5–10)
293	सिंघई	149.83	..	..	वीरान	..	..	..	..
294	खापाग्वारी	641.67	1,030(182)	P(1)	–(10+)	W	–(–5)	–(10+)	–(5–10)
295	डुंगरिया	774.18	1,015(195)	P(1)	–(10+)	W	–(–5)	–(10+)	–(–5)
296	सर्रई	141.75	591(97)	P(1)	–(10+)	W	–(–5)	–(10+)	–(–5)
297	परासिया	62.40	137(22)	–(–5)	–(10+)	W,HP	–(–5)	–(10+)	–(–5)
298	सांहड़	329.07	314(59)	–(–5)	–(10+)	W	–(–5)	–(10+)	–(–5)
299	पड़रिया	337.18	281(52)	–(–5)	–(10+)	W	–(–5)	–(10+)	–(–5)
300	भरबटी	361.89	490(86)	P(1)	–(10+)	W,HP	–(–5)	–(10+)	–(–5)

ग्राम तक पहुंचने का मार्ग	निकटतम नगर एवं उसकी दूरी (कि.मी.) में	बिजली की सुविधा	मुख्य खाद्यान्न	भूमि उपयोग (अर्थात भूमि उपयोग की विभिन्न किस्मों के क्षेत्र हैक्टेयर में निकटतम दशमलव के दो स्थान तक) Land use(i.e. area under different types of Land use in hectares rounded upto 2 decimal places)					टिप्पणी धार्मिक, ऐतिहासिक अथवा पुरातत्व महत्व के स्थलों सहित	ग्राम का नाम
				वन	साधनों से सिंचित	गैर सिंचित	खेती के लिये उपलब्ध बन्जर (गोचर और चारागाही सहित)	खेती के लिये अनुपलब्ध		
Approach to village	Nearest town and distance (in kms)	Power supply	Staple food	Forest	Irrigated by source	Unirrigated	Culturable waste (including gauchar and groves)	Area not available for cultivation	Remarks including any place of religious, historical or archaeological interest	Name of Village
11	12	13	14	15	16	17	18	19	20	2
KR	Bargi (1)	..	Wheat, Rice	10.46	..	47.95	204.19	20.70	M(1), C(2)	Mankendi
KR	Bargi (1)	..	Wheat, Rice	..	..	169.49	38.95	5.39	M(1)	Bhonga
KR	Bargi (3)	..	Wheat, Rice	..	..	205.89	25.41	61.67	..	Magardha
KR	Bargi (2)	..	Wheat, Rice	8.36	..	..	244.95	38.22	..	Ghugri
KR	Bargi (2)	..	Wheat, Rice	..	..	5.16	130.39	14.61	..	Chindwaha
KR	Bargi (3)	..	Wheat, Rice	24.82	8.33	149.46	39.37	32.38	..	Barghat
PR	Bargi (5)	..	Wheat, Rice	..	..	..	169.98	39.97	..	Bijora
KR	Bargi (6)		Wheat, Rice	..	..	..	233.58	78.25	..	Khambariya
KR	Bargi (7)	..	Wheat, Rice	120.13	0.51	202.23	87.60	48.48	..	Kislai
KR	Bargi (8)	..	Wheat, Rice	251.11	..	377.63	107.30	66.12	T(1)	Midki
KR	Bargi (6)	..	Wheat, Rice	32.83	..	318.28	126.98	28.38	..	Kathotiya
KR	Bargi (8)	..	Wheat, Rice	175.55	3.69	273.22	104.94	90.40	..	Badhaiya Kheda
..	..	..	..	..	Uninhabited	..	..	..	..	Singhai
KR	Jabalpur (37)	..	Wheat, Rice	126.23	0.20	427.47	44.71	43.06	..	Khapagwari
KR	Jabalpur (28)	..	Wheat, Rice	25.68	..	509.71	181.67	57.12	..	Dungariya
KR	Jabalpur (24)	ED,EAg	Wheat, Rice	..	23.55	106.54	3.54	8.01	..	Sarrai
KR	Jabalpur (26)	..	Wheat, Rice	..	1.33	56.09	1.64	3.34	..	Parasiya
KR	Jabalpur (26)	..	Wheat, Rice	47.38	5.03	194.47	63.38	18.81	..	Sahad
KR	Jabalpur (29)	..	Wheat, Rice	..	..	278.16	41.38	17.64	..	Padariya
KR	Jabalpur (27)	..	Wheat Rice	..	..	254.91	20.33	86.65	T(1)	Barbati

स्थानीय कोड नम्बर	ग्राम का नाम	ग्राम का कुल क्षेत्रफल (हेक्टेयर में)	कुल जनसंख्या एवं परिवारों की संख्या	उपलब्ध जन-सुविधाएं (यदि ग्राम में सुविधाएं उपलब्ध नहीं है तो कालम में (–) डैश लगाया गया है और उसके बाद ही कोष्ठक में ग्राम से जितनी दूरी पर सुविधाएं उपलब्ध हैं मोटे तौर पर वह दूरी इस प्रकार दर्ज की गई है –5 कि.मी.,5–10 कि. मी. तक या 10+ कि.मी.) Amenities available (if not available within the village, a dash (—) is shown in the column and next to it in brackets, the distance in broad ranges viz–5 kms, 5-10 kms and 10+kms of the nearest place where the facility is available is given).						
Location code number	Name of Village	Total area of the village (in hectares)	Total population and number of households	शैक्षणिक Educational	चिकित्सा Medical	पीने का पानी Drinking water (Potable)	डाक और तार Post and Telegraph	बाजार/हाट का दिन/के दिन यदि कोई हो Day or days of the market/ hat if any	संचार व्यवस्था (बस स्टाप, रेलवे स्टेशन, जल-मार्ग) Communications(Bus-stop-railway station water way)
1	2	3	4	5	6	7	8	9	10
301	पिपरिया कलां	316.93	485(82)	–(–5)	–(–5)	R	–(–5)	–(5–10)	–(–5)
302	चावघाट	246.45	384(84)	P(1)	–(–5)	W	–(–5)	–(5–10)	–(–5)
303	रौंसरा	149.36	252(47)	–(–5)	–(–5)	W,R	–(–5)	–(5–10)	–(–5)
304	सगड़ा झपनी	525.65	569(116)	P(1)	D(1)	W,R	–(5–10)	–(5–10)	–(5–10)
305	खुरमी	445.30	128(20)	–(–5)	–(–5)	W,R	–(–5)	–(5–10)	–(5–10))
306	बसहा	404.05	318(52)	–(–5)	–(5–10)	R	–(5–10)	–(5–10)	–(5–10)
307	बंदर कोला	600.01	549(96)	P(1)	–(–5)	W	–(–5)	–(5–10)	–(5–10)
308	हर्रई	222.82	673(103)	P(1)	–(–5)	W	–(–5)	–(–5)	–(–5)
309	गोकलपुर	253.36	450(81)	P(1)	–(–5)	W	–(–5)	–(–5)	–(–5)
310	बहोरीपार	309.89	668(100)	P(1)	–(–5)	W	–(–5)	–(–5)	–(–5)
311	डुंगरिया	255.86	289(53)	–(–5)	–(–5)	W,HP	–(–5)	–(5–10)	–(–5)
312	मोंहास	260.76	798(134)	P(1),M(1)	D(1)	W,HP	–(5–10)	–(5–10)	BS
313	निगरी	277.46	1,503(286)	P(1),M(1)	D(1)	W	–(–5)	Wednesday	BS
314	जोगीढाना	276.23	427(82)	P(1)	–(–5)	W	–(–5)	–(–5)	–(–5)
315	खम्हरिया	318.27	236(54)	–(–5)	–(–5)	W	–(–5)	–(–5)	–(–5)
316	दिवरी	292.30	268(57)	–(–5)	–(–5)	W,HP	–(–5)	–(–5)	RS
317	नयागांव	269.27	173(27)	–(–5)	–(–5)	W,HP	–(5–10)	–(5–10)	–(5–10)
318	झिरी	402.61	246(40)	–(–5)	–(5–10)	W	–(5–10)	–(10+)	–(10+)
319	तिखारी	406.87	318(52)	P(1)	–(5–10)	W,HP	–(5–10)	–(5–10)	–(5–10)
320	घुटिया	272.36	..	..	वीरान	..	..	..	...

Amenities and Land use — Jabalpur Tahsil

ग्राम तक पहुंचने का मार्ग	निकटतम नगर एवं उसकी दूरी (कि.मी.) में	बिजली की सुविधा	मुख्य खाद्यान्न	भूमि उपयोग (अर्थात भूमि उपयोग की विभिन्न किस्मों के क्षेत्र हेक्टेयर में निकटतम दशमलव के दो स्थान तक) Land use (i.e. area under different types of Land use in hectares rounded upto 2 decimal places)					टिप्पणी धार्मिक, ऐतिहासिक अथवा पुरातत्व महत्व के स्थलों सहित	ग्राम का नाम
				वन	साधनों से सिंचित	गैर सिंचित	खेती के लिये उपलब्ध बन्जर (गोचर और चारागाहों सहित)	खेती के लिये अनुपलब्ध		
Approach to village	Nearest town and distance (in kms)	Power supply	Staple food	Forest	Irrigated by source	Unirrigated	Culturable waste (including gauchar and groves)	Area not available for cultivation	Remarks including any place of religious, historical or archaeological interest	Name of Village
11	12	13	14	15	16	17	18	19	20	2
KR	Jabalpur(22)	..	Wheat, Rice	..	8.02	157.01	96.65	55.25	..	Pipriya Kalan
KR	Jabalpur(22)	..	Wheat, Rice	6.32	1.76	145.12	69.73	22.52	..	Chawghat
KR	Jabalpur(24)	..	Wheat, Rice	..	5.70	127.38	8.70	7.58	..	Ronsara
KR	Jabalpur(26)	..	Wheat, Rice	..	3.39	331.05	86.33	104.88	M(1)	Sagrda Jhapni
KR	Bargi (8)	..	Wheat, Rice	..	..	160.50	143.43	141.37	..	Khursi
KR	Bargi (8)	..	Wheat, Rice	..	1.57	124.51	204.92	73.05	..	Basha
KR	Bargi (7)	..	Wheat, Rice	120.85	..	276.03	88.34	114.79	..	Bandar Kola
KR	Jabalpur(25)	..	Wheat, Rice	..	12.05	146.38	53.11	11.28	..	Harrai
KR	Jabalpur(25)	..	Wheat, Rice	..	22.27	149.37	68.79	12.93	..	Gokalpur
KR	Jabalpur(22)	ED, EAg	Wheat, Rice	..	58.74	185.79	22.42	42.94	..	Bahoripar
KR	Jabalpur(19)	ED, EAg	Wheat, Rice	..	15.25	130.58	102.54	7.49	..	Dungariya
KR	Jabalpur(19)	ED, EAg	Wheat, Rice	..	21.11	183.46	24.46	31.73	..	Monhas
PR	Jabalpur(25)	..	Wheat, Rice	..	12.75	196.36	37.66	30.69	..	Nigri
KR	Jabalpur(25)	..	Wheat, Rice	29.17	15.62	159.03	59.13	13.28	T(1)	Jogidhana
KR	Jabalpur(26)	..	Wheat, Rice	57.30	0.30	140.01	80.39	40.27	..	Khamhariya
KR	Bargi (26)	..	Wheat, Rice	0.86	..	105.12	63.33	117.99	..	Diwri
KR	Bargi (16)	..	Kodo, Jowar	..	..	127.65	56.78	84.84	..	Nayagaon
KR	Bargi (16)	..	Kodo, Jowar	..	..	241.90	123.23	37.48	..	Jhiri
KR	Bargi (18)	..	Kodo, Jowar	79.67	..	211.80	104.53	10.87	..	Tikhari
..	..	..	..	..	Uninhabited	..	..	..	..	Ghutiya

स्थानीय कोड क्रमांक	ग्राम का नाम	ग्राम का कुल क्षेत्रफल (हेक्टेयर में)	कुल जनसंख्या एवं परिवारों की संख्या	उपलब्ध जन-सुविधाएं (यदि ग्राम में सुविधाएं उपलब्ध नहीं है तो कालम में (–) डैश लगाया गया है और उसके बाद ही कोष्ठक में ग्राम से जितनी दूरी पर सुविधाएं उपलब्ध हैं मोटे तौर पर वह दूरी इस प्रकार दर्शाई गई है –5 कि.मी.,5–10 कि. मी. तक या 10+ कि.मी.) Amenities available (if not available within the village, a dash (—) is shown in the column and next to it in brackets, the distance in broad ranges viz–5 kms, 5-10 kms and 10+kms of the nearest place where the facility is available is given).						
Location code number	Name of Village	Total area of the village (in hectares)	Total population and number of households	शैक्षणिक Educational	चिकित्सा Medical	पीने का पानी Drinking water (Potable)	डाक और तार Post and Telegraph	बाजार/हाट का दिन/के दिन यदि कोई हो Day or days of the market/ hat if any	संचार व्यवस्था (बस स्टाप, रेलवे स्टेशन, जल-मार्ग) Communications(Bus-stop-railway station water way)
1	2	3	4	5	6	7	8	9	10
321	मुकनवारा	325.94	326(58)	P(1)	–(–5)	W	–(5–10)	–(5–10)	–(5–10)
322	चरगुवां	601.99	311(56)	P(1)	–(5–10)	W,HP	–(5–10)	–(5–10)	–(5–10)
323	घघरा	444.00	386(74)	P(1)	–(–5)	W,HP	–(–5)	–(–5)	–(–5)
324	खुरसी	525.53	272(63)	–(–5)	–(–5)	W	–(–5)	–(–5)	–(–5)
325	ढोंड़ा	470.17	312(53)	P(1)	–(–5)	W,HP	–(–5)	–(–5)	–(–5)
326	जोतपुर	271.04	624(134)	–(–5)	–(–5)	W,R	–(–5)	–(10+)	–(–5)
327	घाना	327.38	531(110)	P(1)	–(–5)	W,R	–(–5)	–(10+)	–(–5)
328	नारायणपुर	225.66	1,415(344)	P(1)	–(–5)	W,R	–(–5)	–(10+)	–(–5)
329	मानेगांव	437.51	381(114)	–(–5)	–(–5)	W	–(–5)	–(10+)	–(–5)
330	मंगेली	652.20	2,314(540)	P(1)	–(–5)	W	–(–5)	–(5–10)	–(–5)
331	समद पिपरिया	286.07	482(102)	P(1)	–(–5)	W,R	–(–5)	–(10+)	–(–5)
332	बड़ैया खेड़ा	247.48	1,049(281)	–(–5)	–(–5)	W	–(–5)	–(10+)	–(–5)
333	खिरहनी	588.95	781(146)	P(1)	–(–5)	W,R	–(–5)	–(10+)	–(5–10)
334	परसवारा	147.52	351(74)	P(1)	–(–5)	W	–(–5)	–(5–10)	RS
335	जमतरा	506.52	720(122)	P(1)	–(–5)	W	–(–5)	–(5–10)	RS
336	दिवरी	191.21	472(88)	P(1)	–(5–10)	W	–(–5)	–(10+)	–(–5)
337	छतरपुर	118.71	392(62)	P(1)	–(5–10)	R	–(5–10)	–(10+)	–(5–10)
338	बसनिया	247.32	108(18)	–(–5)	–(10+)	W	–(5–10)	–(10+)	–(5–10)
339	केलवास	398.74	624(123)	P(1)	–(10+)	W	–(5–10)	–(10+)	–(–5)
340	बरहा	629.60	865(160)	P(1)	–(10+)	W,HP	–(–5)	–(10+)	–(10+)

ग्राम तक पहुंचने का मार्ग	निकटतम नगर एवं उसकी दूरी (कि.मी.) में	बिजली की सुविधा	मुख्य खाद्यान्न	भूमि उपयोग (अर्थात भूमि उपयोग की विभिन्न किस्तों के क्षेत्र हेक्टेयर में निकटतम दशमलव के दो स्थान तक) Land use (i.e. area under different types of Land use in hectares rounded upto 2 decimal places)					टिप्पणी धार्मिक, ऐतिहासिक अथवा पुरातत्व महत्व के स्थलों सहित	ग्राम का नाम
				वन	साधनों से सिंचित	गैर सिंचित	खेती के लिये उपलब्ध बन्जर (गोचर और चारागाहों सहित)	खेती के लिये अनुपलब्ध		
Approach tod village	Nearest town and istance (in kms)	Power supply	Staple food	Forest	Irrigated by source	Unirrigated	Culturable waste (including gauchar and groves)	Area not available for cultivation	Remarks including any place of religious, historical or archaeological interest	Name of Village
11	12	13	14	15	16	17	18	19	20	2
KR	Bargi (14)	..	Kodo, Jowar	14.28	..	212.82	46.59	52.25	T(2)	Mukanwara
KR	Bargi (17)	..	Kodo, Jowar	..	..	322.20	262.93	16.86	..	Charguwan
KR	Bargi (18)	..	Kodo, Jowar	191.87	..	124.50	113.52	14.11	..	Dhadhra
KR	Bargi (17)	..	Wheat Rice	142.31	..	188.62	165.79	28.81	..	Khursi
KR	Bargi (14)	..	Wheat, Rice	..	4.07	176.21	204.15	85.74	T(1)	Dhonda
PR	Jabalpur (13)	ED, EAg	Wheat Rice	..	4.36	137.97	33.92	94.79	M(1)	Jotpur
PR	Jabalpur (15)	ED, EAg	Wheat Rice	..	5.21	105.69	82.52	133.96	T(20)	Ghana
PR	Jabalpur (16)	ED	Wheat, Rice	..	1.81	145.52	39.96	38.37	..	Narayanpur
PR	Jabalpur (12)	ED	Wheat, Rice	..	10.90	57.14	350.21	19.26	..	Manegaon
PR	Jabalpur (9)	..	Wheat, Rice	153.84	4.35	233.53	188.75	71.73	T(2)	Mangeli
KR	Jabalpur (12)	..	Wheat, Rice	..	..	133.92	117.42	34.73	..	Samad Pipariya
KR	Jabalpur (15)	..	Wheat, Rice	..	..	90.06	151.37	6.05	..	Badhaya Kheda
KR	Jabalpur (12)	..	Wheat, Rice	..	4.68	309.32	150.72	124.23	..	Khirhani
KR	Jabalpur (9)	EAg	Wheat Rice	..	7.14	84.02	47.04	9.32	..	Paraswara
KR	Jabalpur (9)	EAg	Wheat, Rice	..	18.09	201.21	195.36	91.86	T(1),M(2), G(3)	Jamtara
KR	Jabalpur (17)	..	Wheat, Rice	..	..	112.12	56.41	22.68	..	Divri
KR	Jabalpur (15)	..	Wheat, Rice	..	1.91	83.84	19.20	13 76	..	Chhatarpur
KR	Jabalpur (20)	..	Wheat, Rice	52.68	..	127.11	59.88	7.65	..	Basaniya
KR	Jabalpur (20)	..	Wheat, Rice	..	..	290.53	34.38	73.83	..	Kelwas
PR	Jabalpur (16)	ED	Wheat, Rice	..	0.62	439.12	94.92	94.94	Temple	Barha

स्थानीय कोड नम्बर	ग्राम का नाम	ग्राम का कुल क्षेत्रफल (हेक्टेयर में)	कुल जनसंख्या एवं परिवारों की संख्या	उपलब्ध जन-सुविधाएं (यदि ग्राम में सुविधाएं उपलब्ध नहीं है तो कालम में (–) डैश लगाया गया है और उसके बाद ही कोष्ठक में ग्राम से जितनी दूरी पर सुविधाएं उपलब्ध हैं मोटे तौर पर वह दूरी इस प्रकार दर्ज की गई है –5 कि.मी.,5–10 कि. मी. तक या 10+ कि.मी.) Amenities available (if not available within the village, a dash (—) is shown in the column and next to it in brackets, the distance in broad ranges viz–5 kms, 5-10 kms and 10+kms of the nearest place where the facility is available is given).						
Location code number	Name of Village	Total area of the village (in hectares)	Total population and number of households	शैक्षणिक Educational	चिकित्सा Medical	पीने का पानी Drinking water (Potable)	डाक और तार Post and Telegraph	बाजार/हाट का दिन/8 दिन यदि कोई हो Day or days of the market/ hat if any	संचार व्यवस्था (बस स्टाप, रेलवे स्टेशन, जल-मार्ग) Communications(Bus-stop-railway station water way)
1	2	3	4	5	6	7	8	9	10
341	घाना	235.01	423(75)	–(–5)	–(10+)	W	–(–5)	–(10+)	–(5–10)
342	बम्हनोदा	258.83	348(56)	P(1)	–(10+)	W	–(–5)	–(10+)	–(5–10)
343	टिकरिया	311.78	115(20)	–(–5)	–(10+)	W	–(5–10)	–(10+)	–(–5)
344	पिपरिया	273.92	561(89)	P(1)	–(10+)	W	–(5–10)	–(10+)	–(–5)
345	नरई	259.29	288(54)	–(–5)	–(10+)	W	–(–5)	–(10+)	–(10+)
346	नीम खेड़ा	370.42	653(112)	P(1)	–(–5)	W	–(–5)	–(5–10)	–(–5)
347	पड़रिया	256.57	472(86)	P(1)	–(5–10)	W	–(5–10)	–(5–10)	BS
348	सिलुवा	467.43	567(93)	P(1)	–(–5)	W	–(5–10)	–(5–10)	BS
349	खम्हरिया	504.51	983(164)	P(1)	–(–5)	W	–(–5)	–(5–10)	–(–5)
350	चौ खेड़ा	235.18	414(69)	–(–5)	–(–5)	W	–(5–10)	–(5–10)	–(5–10)
351	पिडरई	587.16	1,095(164)	P(1),M(1)	–(10+)	W	–(5–10)	–(10+)	–(10+)
352	हिनौतिया	744.77	898(140)	P(1)	–(10+)	W	–(5–10)	–(10+)	–(10+)
353	सालीवाड़ा	362.88	1,327(263)	P(1),M(1)	–(–5)	W,R	–(5–10)	–(5–10)	–(10+)
354	कोसमघाट	509.31	512(106)	P(1)	–(–5)	W,R	–(–5)	–(–5)	–(10+)
355	पिपरिया कलां	252.35	823(127)	P(1)	–(–5)	W	–(–5)	–(–5)	–(–5)
356	पिपरिया खुर्द	287.94	351(66)	–(–5)	–(–5)	W	–(–5)	–(5)	–(–5)
357	महगवां	398.52	418(72)	P(1)	–(–5)	W	–(–5)	–(–5)	–(–5)
358	कुम्ही	291.96	214(47)	–(–5)	–(–5)	W	–(–5)	–(–5)	–(–5)
359	बरेला	989.96	6,857(1,220)	P(1),M(1), PUC(1)	D(1)	W	PTO	Tuesday	BS
360	सिलगौर	245.65	308(68)	P(1)	–(–5)	W,R	–(–5)	–(–5)	–(–5)

Amenities and Land use — Jabalpur Tahsil

ग्राम तक पहुंचने का मार्ग	निकटतम नगर एवं उसकी दूरी (कि.मी.) में	बिजली की सुविधा	मुख्य खाद्यान्न	भूमि उपयोग (अर्थात भूमि उपयोग की विभिन्न किस्मों के क्षेत्र हेक्टेयर में निकटतम दशमलव के दो स्थान तक) Land use (i.e. area under different types of Land use in hectares rounded upto 2 decimal places)					टिप्पणी धार्मिक, ऐतिहासिक अथवा पुरातत्व महत्व के स्थलों सहित	ग्राम का नाम
				वन	साधनों से सिंचित	गैर सिंचित	खेती के लिये उपलब्ध बन्जर (गोचर और चारागाहों सहित)	खेती के लिये अनुपलब्ध		
Approach to village	Nearest town and distance (in kms)	Power supply	Staple food	Forest	Irrigated by source	Unirrigated	Culturable waste (including gauchar and groves)	Area not available for cultivation	Remarks including any place of religious, historical or archaeological interest	Name of Village
11	12	13	14	15	16	17	18	19	20	2
KR	Jabalpur(22)	..	Wheat, Rice	..	0.30	155.86	4.35	74.50	..	Ghana
KR	Jabalpur(25)	..	Wheat, Rice	0.17	1.64	191.58	6.97	58.47	..	Bamhnoda
KR	Jabalpur(22)	..	Wheat, Rice	..	2.83	234.12	6.58	68.25	T(2)	Tikariya
KR	Jabalpur(20)	..	Wheat, Rice	10.46	3.13	164.44	29.75	66.14	..	Pipariya
PR	Jabalpur(20)	EAg	Wheat, Rice	29.99	8.88	135.65	36.89	47.88	..	Narrai
PR	Jabalpur(10)	ED	Wheat, Rice	..	19.11	114.35	90 80	146.16	..	Nim Kheda
PR	Jabalpur (8)	ED, EAg	Wheat, Rice	..	2.85	150.52	24.98	78.22	T(2), M(1)	Padariya
PR	Jabalpur(11)	ED	Wheat, Rice	..	13.71	223.02	58.66	172.04	M(1)	Siluwa
KR	Jabalpur(12)	ED	Wheat, Rice	..	6.85	271.50	176.56	49.60	..	Khamhariya
PR	Jabalpur(14)	..	Wheat, Rice	..	1.69	165.96	41.70	25.83	..	Chou Kheda
PR	Jabalpur(14)	EA	Wheat, Rice	..	3.89	244.82	124.32	214.13	..	Pindrai
KR	Jabalpur(14)	..	Wheat, Rice	..	5.11	245.84	472.79	21.03	..	Hinotiya
PR	Jabalpur(12)	EA	Wheat, Rice	..	60.20	223.90	38.25	40.53	M(5), N(5)	Saliwada
PR	Jabalpur(11)	EA	Wheat, Rice	..	132.87	265.52	67.60	43.32	T(2)	Kosamghat
KR	Jabalpur(12)	..	Wheat, Rice	..	0.71	201.15	39.72	10.77	..	Pipariya Kalan
KR	Jabalpur(13)	..	Wheat, Rice	..	..	206.32	78.07	3.55	..	Pipariya Khurd
KR	Jabalpur(18)	..	Wheat, Rice	..	..	240.53	151.12	6.87	T(1)	Mahgawan
KR	Jabalpur(20)	...	Wheat, Rice	..	..	148.62	135.53	7.81	..	Kumhi
PR	Jabalpur(16)	EA	Wheat, Rice	..	75.51	655.40	148.64	110.41	N(75), M(18),T(1)	Barela
KR	Jabalpur(18)	..	Wheat, Rice	..	5.11	154.59	30.15	55.80	..	Silgour

स्थानीय कोड नम्बर	ग्राम का नाम	ग्राम का कुल क्षेत्रफल (हेक्टेयर में)	कुल जनसंख्या एवं परिवारों की संख्या	उपलब्ध जन-सुविधाएं (यदि ग्राम में सुविधाएं उपलब्ध नहीं है तो कालम में (–) डैश लगाया गया है और उसके बाद ही कोष्ठक में ग्राम से जितनी दूरी पर सुविधाएं उपलब्ध हैं मोटे तौर पर वह दूरी इस प्रकार दर्ज की गई है –5 कि.मी.,5–10 कि. मी. तक या 10+ कि.मी.) Amenities available (if not available within the village, a dash (—) is shown in the column and next to it in brackets, the distance in broad ranges viz–5 kms, 5-10 kms and 10+kms of the nearest place where the facility is available is given).						
Location code number	Name of Village	Total area of the village (in hectares)	Total population and number of households	शैक्षणिक Educational	चिकित्सा Medical	पीने का पानी Drinking water (Potable)	डाक और तार Post and Telegraph	बाजार/हाट का दिन/के दिन यदि कोई हो Day or days of the market/ hat if any	संचार व्यवस्था (बस स्टाप, रेलवे स्टेशन, जल-मार्ग) Communications(Bus stop-railway station water way)
1	2	3	4	5	6	7	8	9	10
361	कुकरी खेड़ा	294.05	257(49)	–(–5)	–(–5)	W	–(–5)	–(–5)	–(–5)
362	कलगोड़ी	273.60	88(17)	–(–5)	–(–5)	W	–(–5)	–(–5)	–(–5)
363	नीमखेड़ा	219.34	..	..	वीरान	..	..	..	..
364	घुघरी	311.42	281(45)	–(–5)	–(–5)	W	–(–5)	–(–5)	–(–5)
365	बलहवारा	250.34	763(125)	P(1)	–(–5)	W,HP	–(–5)	–(–5)	–(–5)
366	जमुनिया	422.57	324(61)	P(1)	–(–5)	W,HP	–(–5)	–(–5)	–(–5)
367	कसही	132.85	..	..	वीरान	..	..	..	..
368	हिनोतिया	561.93	1,032(192)	P(1)	–(5–10)	W,HP	–(5–10)	–(5–10)	–(5–10)
369	रिछाई	374.81	355(71)	P(1)	–(–5)	W,TK	–(–5)	–(–5)	–(–5)
370	जुनवानी	388.10	470(75)	P(1)	–(5–10)	W,HP	–(5–10)	–(5–10)	–(5–10)
371	पटपरा	88.96	59(13)	P(1)	–(5–10)	W	–(–5)	–(5–10)	–(–5)
372	पुरवा	330.01	355(70)	–(–5)	–(5–10)	W,HP, N	–(–5)	–(5–10)	–(–5)
373	गाड़र खेड़ा	207.87	304(58)	P(1)	–(10+)	W,HP	–(–5)	–(10+)	–(–5)
374	देवरी	460.82	1,476(255)	P(1), M(1)	–(5–10)	W,HP,N	PO	–(5–10)	BS
375	पुरवा	248.81	149(20)	–(–5)	–(10+)	W	–(5–10)	–(10+)	–(–5)
376	बीजापुरी	225.32	282(54)	P(1)	–(10+)	W,TK	–(–5)	–(5–10)	–(–5)
377	घनपुरी	152.67	573(117)	P(1), M(1)	–(10+)	W,R	PO	–(10+)	BS
378	बम्हनी	567.80	1,128(208)	P(1)	–(10+)	W,R	–(–5)	–(10+)	–(–5)
379	मलारा	444.85	603(115)	P(1)	–(10+)	W,R	–(–5)	–(5–10)	–(–5)
380	तिलहरी	385.68	442(61)	P(1)	–(10+)	W,TK	–(–5)	–(5–10)	–(–5)

ग्राम तक पहुंचने का मार्ग	निकटतम नगर एवं उसकी दूरी (कि.मी.) में	बिजली की सुविधा	मुख्य खाद्यान्न	भूमि उपयोग (अर्थात भूमि उपयोग की विभिन्न किस्तों के क्षेत्र हेक्टेयर में निकटतम दशमलव के दो स्थान तक) Land use(i.e. area under different types of Land use in hectares rounded upto 2 decimal places)					टिप्पणी धार्मिक, ऐतिहासिक अथवा पुरातत्व महत्व के स्थलों सहित	ग्राम का नाम
				वन	साधनों से सिंचित	गैर सिंचित	खेती के लिये उपलब्ध बन्जर (गोचर और चारागाहों सहित)	खेती के लिये अनुपलब्ध		
Approach to village	Nearest town and distance (in kms)	Power supply	Staple food	Forest	Irrigated by source	Unirrigated	Culturable waste (including gauchar and groves)	Area not available for cultivation	Remarks including any place of religious, historical or archaeological interest	Name of Village
11	12	13	14	15	16	17	18	19	20	2
KR	Jabalpur (20)	..	Koda Jowar	10.42	..	200.19	77.38	6.06	..	Kukri Kheda
KR	Jabalpur (18)	..	Wheat, Rice	..	..	158.20	56.21	59.19	..	Kalgodi
..	..	..	..	..	Uninhabited	..	..	..	..	Nimkheda
KR	Jabalpur (19)	..	Wheat, Rice	..	0.02	163.06	109.18	39.16	..	Ghughri
KR	Jabalpur (18)	EAg	Wheat, Rice	..	2.00R, 7.00W	183.73	37.15	20.46	..	Balahwara
KR	Jabalpur (18)	EAg	Wheat, Rice	..	5.90	282.40	122.90	11.37	..	Jamuniya
..	..	..	..	..	Uninhabited	..	..	..	..	Kashi
KR	Jabalpur (20)	EAg	Wheat, Rice	..	12.90	259.16	252.57	37.30	..	Hinotiya
PR	Jabalpur (18)	ED	Wheat, Rice	..	..	148.41	169.79	56.61	Temple	Richhai
KR	Jabalpur (20)	..	Wheat, Rice	8.40	2.55	241.06	65.48	70.61	..	Junwani
KR	Jabalpur (18)	..	Wheat, Rice	..	6.39	67.92	2.32	12.33	..	Patpara
KR	Jabalpur (21)	ED	Wheat, Rice	41.90	..	185.11	92.04	10.96	..	Purwa
KR	Jabalpur (30)	..	Wheat, Rice	..	1.25	146.91	39.58	20.13	..	Gadar Kheda
PR	Jabalpur (24)	ED	Wheat, Rice	..	5.60	395.19	16.52	43.51	..	Deori
KR	Jabalpur (27)	..	Kodo, Kutki	35.00	1.21	113.81	82.11	16.68	..	Purwa
KR	Jabalpur (29)	..	Wheat, Rice	..	2.43	161.92	53.54	7.43	..	Bijapuri
PR	Jabalpur (27)	ED	Wheat, Rice	..	6.52	129.97	5.86	10.32	M(2)	Dhanpuri
KR	Jabalpur (32)	ED	Wheat, Gram	40.15	14.26	430.46	46.54	36.39	M(1)	Bamhni
KR	Jabalpur (30)	..	Wheat, Rice	..	12.11	358.65	43.06	31.03	..	Malara
KR	Jabalpur (31)	..	Wheat, Rice	37.21	..	210.03	75.65	62.79	..	Tilhari

स्थानीय कोड नम्बर	ग्राम का नाम	ग्राम का कुल क्षेत्रफल (हेक्टेयर में)	कुल जनसंख्या एवं परिवारों की संख्या	उपलब्ध जन-सुविधाएं (यदि ग्राम में सुविधाएं उपलब्ध नहीं है तो कालम में (–) चिह्न लगाया गया है और उसके बाद ही कोष्ठक में ग्राम से जितनी दूरी पर सुविधाएं उपलब्ध हैं मोटे तौर पर वह दूरी इस प्रकार दर्ज की गई है –5 कि.मी., 5–10 कि. मी. तक या 10+ कि.मी.) Amenities available (if not available within the village, a dash (—) is shown in the column and next to it in brackets, the distance in broad ranges viz–5 kms, 5-10 kms and 10+kms of the nearest place where the facility is available is given).						
Location code number	Name of Village	Total area of the village (in hectares)	Total population and number of households	शैक्षणिक Educational	चिकित्सा Medical	पीने का पानी Drinking water (Potable)	डाक और तार Post and Telegraph	बाजार/हाट का दिन/के दिन यदि कोई हो Day or days of the market/ hat if any	संचार व्यवस्था (बस स्टाप, रेलवे स्टेशन, जल-मार्ग) Communications(Bus-stop-railway station water way)
1	2	3	4	5	6	7	8	9	10
381	महगवां	1,283.52	1,247(217)	P(1)	–(5–10)	W,R	–(5–10)	–(5–10)	–(5–10)
382	डूंडी	207.13	605(113)	–(–5)	–(5–10)	W,R	–(–5)	–(5–10)	–(–5)
383	कुडारी	193.52	791(131)	P(1)	–(–5)	W,R	–(–5)	–(–5)	–(–5)
384	उमरिया	708.51	1,069(190)	P(1),M(1)	D(1)	W,R	PO	Monday	BS
385	सलैया	237.04	521(101)	P(1)	–(–5)	R	–(–5)	–(–5)	–(–5)
386	पड़वार	608.46	2,083(366)	P(1),M(1), PUC(1)	D(1)	W	PO	Thursday	BS
387	बिलगड़ा	295.62	493(85)	P(1)	–(–5)	W	–(–5)	–(–5)	–(–5)
388	सिलपुरी	302.71	400(65)	P(1)	–(–5)	W	–(–5)	–(–5)	–(–5)
389	पहाड़ी खेड़ा	449.30	769(133)	P(1)	–(–5)	W	–(–5)	–(–5)	–(–5)
390	सरोरा	268.13	173(35)	P(1)	–(5–10)	W	–(5–10)	–(5–10)	–(5–10)
391	परतला	661.96	1,453(253)	P(1),M(1)	–(–5)	W	–(–5)	–(–5)	–(–5)
392	महगवां	356.60	360(67)	P(1)	–(5–10)	W,R	–(–5)	–(5–10)	–(–5)
393	सिहोरा	241.83	423(71)	P(1)	–(10+)	W	–(–5)	–(–5)	–(–5)
394	लंहगी	271.65	298(53)	P(1)	–(10+)	W	–(–5)	–(–5)	–(–5)
395	बिलहरी	367.93	849(150)	P(1)	–(5–10)	W	–(5–10)	–(5–10)	–(5–10)
396	खैरी	300.73	197(33)	P(1)	–(5–10)	W	–(5–10)	–(5–10)	–(5–10)
397	बैरागी	367.93	471(76)	–(–5)	–(5–10)	W	–(5–10)	–(5–10)	–(5–10)
398	इन्दा	542.88	508(96)	P(1)	–(5–10)	W	–(5–10)	–(5–10)	–(–5)
399	पिपरिया	490.51	481(88)	P(1)	–(5–10)	W	–(5–10)	–(5–10)	–(–5)
400	मोहनिया	340.55	974(200)	P(1)	–(–5)	W,R	–(–5)	–(–5)	–(–5)

ग्राम तक पहुंचने का मार्ग	निकटतम नगर एवं उसकी दूरी (कि.मी.) में	बिजली की सुविधा	मुख्य खाद्यान्न	भूमि उपयोग (अर्थात भूमि उपयोग की विभिन्न किस्मों के क्षेत्र हेक्टेयर में निकटतम दशमलव के दो स्थान तक) Land use (i.e. area under different types of Land use in hectares rounded upto 2 decimal places)					टिप्पणी धार्मिक, ऐतिहासिक अथवा पुरातत्व महत्व के स्थलों सहित	ग्राम का नाम
				वन	साधनों से सिंचित	गैर सिंचित	खेती के लिये उपलब्ध बन्जर (गोचर और चारागाहों सहित)	खेती के लिये अनुपलब्ध		
Approach to village	Nearest town and distance (in kms)	Power supply	Staple food	Forest	Irrigated by source	Unirrigated	Culturable waste (including gauchar and groves)	Area not available for cultivation	Remarks including any place of religious, historical or archaeological interest	Name of Village
11	12	13	14	15	16	17	18	19	20	2
KR	Jabalpur(45)	ED	Kodo, Rice	247.34	11.21	472.80	484.60	67.57	M(1)	Mahgawan
PR	Jabalpur(30)	ED	Wheat, Rice	..	..	195.36	0.33	11.44	M(1),N(2)	Dundi
KR	Jabalpur(40)	ED	Wheat, Rice	..	6.22	128.55	47.28	11.47	M(1),N(1)	Kudari
PR	Jabalpur(39)	ED	Wheat, Rice	52.30	11.03	341.67	270.98	32.53	M(1),N(1)	Umariya
KR	Jabalpur(34)	ED	Wheat, Rice	..	8.54	172.71	30.11	25.68	..	Salaiya
PR	Jabalpur(32)	ED	Wheat, Rice	..	21.47	506.44	56.69	23.86	M(10),N(3)	Padwar
KR	Jabalpur(33)	ED, EAg	Wheat, Rice	..	11.01	245.39	24.19	15.03	..	Bilgada
KR	Jabalpur(33)	..	Wheat, Rice	..	0.45	275.19	14.54	12.53	..	Silpuri
KR	Jabalpur(30)	..	Wheat, Rice	..	0.55	402.36	30.74	15.65	..	Pahadi Kheda
KR	Jabalpur(27)	..	Wheat, Rice	..	..	142.58	113.38	12.17	..	Sarora
KR	Jabalpur(22)	..	Wheat, Rice	..	7.96	401.10	217.09	35.81	..	Partala
KR	Jabalpur(22)	..	Wheat, Rice	37.07	1.06	228.03	69.50	20.94	..	Mahgawan
KR	Jabalpur(26)	..	Wheat, Rice	..	4.12	137.67	55.95	44.09	..	Sihora
KR	Jabalpur(27)	..	Wheat, Rice	..	0.79	205.85	54.50	10.51	..	Lahangi
KR	Jabalpur(22)	..	Wheat, Rice	..	1.52	273.89	62.19	30.33	..	Bilhari
KR	Jabalpur(22)	EAg	Wheat, Rice	11.09	1.60	158.73	114.29	15.02	..	Khairi
KR	Jabalpur(24)	ED,EAg	Wheat, Rice	..	1.52	273.89	62.19	30.33	..	Bairagi
KR	Jabalpur(39)	EAg	Wheat, Rice	119.99	..	180.10	205.19	37.60	..	Indra
KR	Jabalpur(37)	ED, EAg	Wheat, Rice	..	9.20	181.66	282.12	17.53	M(1)	Pipariya
KR	Jabalpur(11)	..	Wheat, Rice	177.60	6.07	74.69	34.27	47.92	N(4)	Mohniya

स्थानीय कोड नम्बर	ग्राम का नाम	ग्राम का कुल क्षेत्रफल (हेक्टेयर में)	कुल जनसंख्या एवं परिवारों की संख्या	उपलब्ध जन-सुविधाएं (यदि ग्राम में सुविधाएं उपलब्ध नहीं है तो कालम में (–) डैश लगाया गया है और उसके बाद ही कोष्ठक में ग्राम से जितनी दूरी पर सुविधाएं उपलब्ध हैं मोटे तौर पर वह दूरी इस प्रकार दर्ज की गई है –5 कि.मी.,5–10 कि. मी. तक या 10+ कि.मी.) Amenities available (if not available within the village, a dash (—) is shown in the column and next to it in brackets, the distance in broad ranges viz–5 kms, 5-10 kms and 10+kms of the nearest place where the facility is available is given).						
Location code number	Name of Village	Total area of the village (in hectares)	Total population and number of households	शैक्षणिक Educational	चिकित्सा Medical	पीने का पानी Drinking water (Potable)	डाक और तार Post and Telegraph	बाजार/हाट का दिन/के दिन यदि कोई हो Day or days of the market/ hat if any	संचार व्यवस्था (बस स्टाप, रेलवे स्टेशन, जल-मार्ग) Communications(Bus-stop-railway station water way)
1	2	3	4	5	6	7	8	9	10
401	मानेगांव	188.25	..	..	बाह्यवृद्धि क्षेत्र के रूप में जबलपुर नगर में सम्मिलित			..	..
402	घाना	223.25	..	..	बाह्यवृद्धि क्षेत्र के रूप में खमरिया नगर मे सम्मिलित			..	..
403	तिघरा	205.40	..	..	बाह्यवृद्धि क्षेत्र के रूप में खमरिया नगर में सम्मिलित			..	..
404	चकदेही	372.00	..	..	बीरान	..	..	..	..
405	जैतपुरी	271.88	382(66)	P(1)	–(–5)	W,R	–(–5)	–(5–10)	–(5–10)
406	डुमना	279.93	158(35)	–(–5)	–(10+)	W	–(–5)	–(–5)	–(–5)
407	गधेरी	623.68	694(85)	P(1)	–(10+)	W	–(–5)	–(–5)	–(–5)
408	पारसपानी	101.32	57(7)	–(–5)	–(10+)	R	–(5–10)	–(5–10)	–(5–10)
409	लखनवारा	264.97	119(40)	–(–5)	–(–5)	W,R	–(–5)	–(–5)	–(–5)
410	डूडी पिपरिया	141.63	50(11)	–(–5)	–(5–10)	W	–(–5)	–(5–10)	–(–5)
411	आमानाला	222.29	92(28)	–(–5)	–(5–10)	R	–(5–10)	–(5–10)	–(5–10)
412	सोनपुर	79.44	1,653(284)	P(1),M(1)	–(–5)	W,R	–(10+)	–(–5)	–(–5)
413	सरसवाही	185.30	264(57)	–(–5)	–(–5)	W,R	–(–5)	–(–5)	–(–5)
414	हिनोता	245.63	177(40)	–(–5)	–(5–10)	W,N	–(–5)	–(5–10)	–(5–10)
415	कुटराधोंदी	283.62	338(67)	–(–5)	–(5–10)	W	–(–5)	–(5–10)	–(–5)
416	पिपरिया	416.86	..	..	बाह्यवृद्धि क्षेत्र के रूप में खमरिया नगर में सम्मिलित			..	..
417	बीरनेर	207.79	383(76)	P(1)	–(–5)	W,R	–(–5)	–(–5)	–(–5)
418	आमाखोह	117.47	194(46)	–(–5)	–(–5)	W,HP	–(5–10)	–(–5)	–(–5)
419	उमरिया	339.60	893(173)	P(1)	–(–5)	W,HP	–(–5)	–(–5)	BS
420	ककरतला	228.82	343(65)	P(1)	–(5–10)	W,TK	–(5–10)	–(5–10)	–(5–10)

ग्राम तक पहुंचने का मार्ग	निकटतम नगर एवं उसकी दूरी (कि.मी.) में	बिजली की सुविधा	मुख्य खाद्यान्न	भूमि उपयोग (अर्थात भूमि उपयोग की विभिन्न किस्मों के क्षेत्र हैक्टेयर में निकटतम दशमलव के दो स्थान तक) Land use (i.e. area under different types of Land use in hectares rounded upto 2 decimal places)					टिप्पणी धार्मिक, ऐतिहासिक अथवा पुरातत्व महत्व के स्थलों सहित	ग्राम का नाम
				वन	साधनों से सिंचित	गैर सिंचित	खेती के लिये उपलब्ध बन्जर (गोचर और चारागाहों सहित)	खेती के लिये अनुपलब्ध	Remarks including any place of religious, historical or archaeological interest	
Approach to village	Nearest town and distance (in kms)	Power supply	Staple food	Forest	Irrigated by source	Unirrigated	Culturable waste (including gauchar and groves)	Area not available for cultivation		Name of Village
11	12	13	14	15	16	17	18	19	20	2
..	..	..	Included in urban area as urban outgrowth of Jabalpur Town						..	Manegaon
..	...	..	Included in urban area as urban outgrowth of Khamaria Town						..	Ghana
..	..	..	Included in urban area as urban outgrowth of Khamaria Town						..	Tighra
..	..	..	..	..	Uninhabited	..	..	..	..	Chakdehi
KR	Jabalpur (8)	EAg	Wheat, Rice	..	12.52	111.92	104.76	42.68	..	Jaitpuri
PR	Jabalpur(15)	EO	Wheat, Rice	23.48	..	16.11	236.35	03.99	N(4)	Dumna
KR	Jabalpur(15)	..	Wheat, Rice	..	..	155.62	454.48	13.58	N(2)	Gadheri
KR	Jabalpur(17)	..	Wheat, Rice	12.78	..	18.54	53.67	16.33	N(1)	Paraspani
KR	Jabalpur (8)	EAg	Wheat, Rice	..	20.43	135.87	86.90	21.77	T(1)	Lakhanwara
KR	Jabalpur(20)	EAg	Wheat, Rice	..	6.04	108.86	17.00	9.73	..	Dundi Pipariya
PR	Jabalpur(21)	EA	Wheat, Rice	..	28.12	95.14	61.93	37.10	T(1)	Amanala
PR	Jabalpur(18)	EA	Wheat, Rice	..	16.23	25.88	21.50	15.83	T(1),M(1)	Sonpur
KR	Jabalpur(19)	EA	Wheat, Rice	17.93	14.40	71.86	39.55	41.56	..	Saraswahi
KR	Jabalpur(21)	EAg	Wheat, Rice	15.60	7.72	135.51	12.27	74.53	..	Hinota
KR	Jabalpur(23)	..	Wheat, Rice	110.16	2.81	123.45	31.20	16.00	..	Kutradhondi
..	..	..	Included in urban area as urban outgrowth of Khamaria Town						..	Pipariya
KR	Jabalpur(18)	EAg	Wheat, Rice	..	25.22	119.22	43.46	19.89	..	Beerner
PR	Jabalpur (18)	..	Wheat, Rice	2.05	..	103.61	2.51	9.30	..	Amakhoh
PR	Jabalpur (16)	EA	Wheat, Rice	53.08	13.45	146.46	81.61	45.00	N(1),M(2)	Umariya
KR	Jabalpur (18)	..	Wheat, Rice	17.08	..	118.70	89.74	3.30	..	Kakartala

स्थानीय कोड क्रमांक	ग्राम का नाम	ग्राम का कुल क्षेत्रफल (हेक्टेयर में)	कुल जनसंख्या एवं परिवारों की संख्या	उपलब्ध जन-सुविधाएं (यदि ग्राम में सुविधाएं उपलब्ध नहीं है तो कालम में (–) डैश लगाया गया है और उसके बाद ही कोष्ठक में ग्राम से जितनी दूरी पर सुविधाएं उपलब्ध हैं मोटे तौर पर वह दूरी इस प्रकार दर्ज की गई है –5 कि.मी.,5–10 कि. मी. तक या 10+ कि.मी.) Amenities available (if not available within the village, a dash (—) is shown in the column and next to it in brackets, the distance in broad ranges viz–5 kms, 5-10 kms and 10+kms of the nearest place where the facility is available is given).						
Location code number	Name of Village	Total area of the village (in hectares)	Total population and number of households	शैक्षणिक Educational	चिकित्सा Medical	पीने का पानी Drinking water (Potable)	डाक और तार Post and Telegraph	बाजार/हाट का दिन/कि दिन यदि कोई हो Day or days of the market/ hat if any	संचार व्यवस्था (बस स्टाप, रेलवे स्टेशन, जल-मार्ग) Communications(Bus-stop-railway station water way)
1	2	3	4	5	6	7	8	9	10
421	कुंटगर	89.33	25(5)	–(–5)	–(–5)	W	–(–5)	–(–5)	–(–5)
422	अमझर	401.42	372(69)	P(1)	–(10+)	W	–(5–10)	–(5–10)	–(–5)
423	बिचुवा	323.64	242(51)	–(–5)	–(10+)	W	–(5–10)	–(5–10)	–(–5)
424	बीजापुरी	363.10	261(45)	–(–5)	–(10+)	W	–(10+)	–(10+)	–(–5)
425	सुकरी	265.39	235(38)	–(–5)	–(10+)	W,R	–(–5)	–(10+)	–(–5)
426	देहरी कलां	554.93	490(91)	P(1)	–(10+)	HP,W, TK	–(–5)	–(10+)	–(–5)
427	पड़रिया	344.38	804(175)	P(1),M(1)	–(10+)	W,TK	–(10+)	–(10+)	BS
428	गैंगई	125.16	163(33)	P(1),M(1)	–(10+)	W,R	–(5–10)	–(5–10)	–(–5)
429	लुहकरी	474.26	663(116)	–(–5)	–(10+)	W,R	–(–5)	–(10+)	–(–5)
430	महगवां	537.94	283(51)	–(–5)	–(10+)	W,R	–(5–10)	–(5–10)	–(–5)
431	किवलारी	386.05	236(40)	–(–5)	–(10+)	W,R	–(5–10)	–(5–10)	–(5–10)
432	मड़ई	249.63	257(49)	–(–5)	–(10+)	W,HP	–(–5)	–(–5)	–(–5)
433	हंसपुर	344.14	286(45)	–(–5)	–(10+)	W	–(5–10)	–(5–10)	–(5–10)
434	खितोला	137.76	140(21)	–(–5)	–(10+)	W,HP	–(–5)	–(–5)	–(–5)
435	डुगरगवां	324.07	298(59)	P(1)	–(–5)	W	–(5–10)	–(5–10)	–(5–10)
436	बटई	420.83	467(76)	P(1)	–(10+)	W,R	–(5–10)	–(5–10)	–(5–10)
437	कल्यानपुर	364.30	491(97)	P(1)	–(5–10)	W,R	–(5–10)	–(5–10)	–(5–10)
438	रानीपुर	250.12	279(48)	–(–5)	–(5–10)	R	–(–5)	–(5–10)	–(5–10)
439	खुम्खन	219.85	279(50)	P(1),M(1)	–(5–10)	W	–(10+)	–(10+)	–(5–10)
440	पड़रिया	360.86	484(93)	–(–5)	–(–5)	W	–(10+)	–(–5)	–(–5)

ग्राम तक पहुंचने का मार्ग	निकटतम नगर एवं उसकी दूरी (कि.मी.) में	बिजली की सुविधा	मुख्य खाद्यान्न	भूमि उपयोग (अर्थात भूमि उपयोग की विभिन्न किस्मों के क्षेत्र हेक्टेयर में निकटतम दशमलव के दो स्थान तक) Land use(i.e. area under different types of Land use in hectares rounded upto 2 decimal places)					टिप्पणी धार्मिक, ऐतिहासिक अथवा पुरातत्व महत्व के स्थलों सहित	ग्राम का नाम
				वन	साधनों से सिंचित	गैर सिंचित	खेती के लिये उपलब्ध बन्जर (गोचर और चारागाहों सहित)	खेती के लिये अनुपलब्ध		
Approach to village	Nearest town and distance (in kms)	Power supply	Staple food	Forest	Irrigated by source	Unirrigated	Culturable waste (including gauchar and groves)	Area not available for cultivation	Remarks including any place of religious, historical or archaeological interest	Name of Village
11	12	13	14	15	16	17	18	19	20	2
KR	Jabalpur (17)	..	Wheat, Rice	..	..	73.44	13.49	2.40	..	Kuntgar
PR	Jabalpur (18)	..	Wheat, Rice	35.82	..	154.62	162.00	48.98	..	Amjhar
KR	Jabalpur (20)	..	Wheat, Rice	127.47	..	171.69	11.14	13.34	..	Bichua
KR	Jabalpur (22)	..	Wheat, Rice	61.22	..	137.98	59.11	104.79	..	Beejapuri
KR	Jabalpur (28)	..	Wheat, Rice	..	..	143.99	25.19	96.21	..	Sukri
KR	Jabalpur (26)	..	Wheat, Rice	87.93	..	424.85	15.84	26.31	..	Dehri Kalan
PR	Jabalpur (24)	..	Wheat, Rice	53.98	..	140.50	20.21	129.69	..	Padriya
KR	Jabalpur (26)	..	Wheat, Rice	1.81	..	58.25	5.97	59.13	..	Gaigai
KR	Jabalpur (27)	..	Wheat, Rice	8.10	..	256.07	35.39	174.70	..	Luhkari
KR	Jabalpur (28)	..	Wheat, Rice	68.34	..	154.23	149.05	166.32	..	Mahgawan
KR	Jabalpur (28)	..	Wheat, Rice	159.99	..	68.94	52.23	104.89	..	Keolari
KR	Jabalpur (12)	..	Wheat, Rice	43.84	..	195.27	..	10.52	..	Madai
KR	Jabalpur (15)	..	Wheat, Rice	70.65	0.77	237.15	..	35.57	..	Hansapur
KR	Jabalpur (15)	..	Wheat, Rice	9.70	..	112.50	..	15.56	..	Khitola
KR	Jabalpur (20)	..	Wheat, Rice	37.71	..	270.18	..	16.18	..	Dugargawan
KR	Jabalpur (35)	..	Wheat, Rice	69.47	4.42	312.21	..	34.73	..	Batai
KR	Jabalpur (35)	..	Wheat, Rice	..	6.48	302.69	..	55.13	..	Kalyanpur
KR	Jabalpur (40)	..	Wheat, Rice	2.67	..	204.25	19.83	23.37	..	Ranipur
KR	Jabalpur (38)	..	Wheat, Rice	..	..	211.87	..	7.98	..	Khumkhan
KR	Jabalpur (39)	..	Wheat, Rice	..	..	282.79	48.98	29.09	..	Padariya

स्थानीय कोड नम्बर	ग्राम का नाम	ग्राम का कुल क्षेत्रफल (हेक्टेयर में)	कुल जनसंख्या एवं परिवारों की संख्या	उपलब्ध जन-सुविधाएं (यदि ग्राम में सुविधाएं उपलब्ध नहीं है तो कालम में (—) डैश लगाया गया है और उसके बाद ही कोष्ठक में ग्राम से जितनी दूरी पर सुविधाएं उपलब्ध हैं मोटे तौर पर वह दूरी इस प्रकार दर्ज की गई है —5 कि.मी.,5–10 कि. मी. तक या 10+ कि.मी.) Amenities available (if not available within the village, a dash (—) is shown in the column and next to it in brackets, the distance in broad ranges viz–5 kms, 5-10 kms and 10+kms of the nearest place where the facility is available is given).						
				शैक्षणिक	चिकित्सा	पीने का पानी	डाक और तार	बाजार/हाट का दिन/के दिन यदि कोई हो	संचार व्यवस्था (बस स्टाप, रेलवे स्टेशन, जल-मार्ग)
Location code number	Name of Village	Total area of the village (in hectares)	Total population and number of households	Educational	Medical	Drinking water (Potable)	Post and Telegraph	Day or days of the market/ hat if any	Communications(Bus-stop-railway station water way)
1	2	3	4	5	6	7	8	9	10
441	देवरी कलां	428.69	723(141)	P(1)	—(5–10)	W	—(10+)	—(5–10)	—(5–10)
442	डोली	254.94	125(23)	—(—5)	—(—5)	W	—(5–10)	—(5–10)	—(5–10)
443	सनकुही	456.02	482(84)	P(1)	—(—5)	W,R	—(5–10)	—(5–10)	—(5–10)
444	जमोडी	459.29	418(84)	P(1)	—(—5)	W,R	—(—5)	—(5–10)	—(5–10)
445	सिलपुरा	259.76	194(37)	—(—5)	—(5–10)	W	—(—5)	—(—5)	—(—5)
446	देहरी खुर्द	398.33	222(43)	—(—5)	—(10+)	W	—(5–10)	—(—5)	—(—5)
447	घुघरी	667.68	367(62)	P(1)	—(5–10)	W	—(—5)	—(—5)	—(—5)
448	तिलसानी	649.69	500(82)	—(—5)	—(5–10)	W,TK, HP	—(—5)	Friday	BS
449	दशरथपुर	308.49	66(12)	—(5–10)	—(5–10)	W	—(—5)	—(—5)	—(—5)
450	कोलमुही	332.16	225(43)	—(—5)	—(5–10)	W	—(—5)	—(—5)	—(—5)
451	नवरगवां	302.16	355(53)	—(—5)	—(5–10)	W	—(—5)	—(5–10)	—(5–10)
452	ददरगवां	257.33	324(57)	P(1)	—(5–10)	W	—(5–10)	—(—5)	—(—5)
453	तोरी	456.14	167(30)	—(—5)	—(—5)	W	—(—5)	—(—5)	—(—5)
454	डबरा कलां	250.97	215(41)	P(1)	—(5–10)	W	—(5–10)	—(5–10)	—(5–10)
455	महगवां	338.28	304(47)	P(1)	—(—5)	W	—(—5)	—(—5)	—(—5)
456	बघराजी	533.07	3.232(544)	P(1),M(1), PUC(1)	H(1)	W,HP	PO	Saturday	BS
457	सुनावल	313.97	374(72)	—(—5)	—(5–10)	W	—(5–10)	—(5 10)	—(5–10)
458	जरुवा डबरा	114.95	116(21)	—(—5)	—(5–10)	W	—(5–10)	—(5–10)	—(5–10)
459	मनेरा	145.27	220(42)	P(1)	—(5–10)	W	—(5–10)	—(5–10)	—(5–10)
460	जमुनिया	307.05	162(29)	—(5–10)	—(5–10)	W	—(5–10)	—(5–10)	—(5–10)

ग्राम तक पहुंचने का मार्ग	निकटतम नगर एवं उसकी दूरी (कि.मी.) में	बिजली की सुविधा	मुख्य खाद्यान्न	भूमि उपयोग (अर्थात भूमि उपयोग की विभिन्न किस्मों के क्षेत्र हैक्टेयर में निकटतम दशमलव के दो स्थान तक) Land use (i.e. area under different types of Land use in hectares rounded upto 2 decimal places)					टिप्पणी धार्मिक, ऐतिहासिक अथवा पुरातत्व महत्व के स्थलों सहित	ग्राम का नाम
				वन	साधनों से सिंचित	गैर सिंचित	खेती के लिये उपलब्ध बन्जर (गोचर और चारागाहों सहित)	खेती के लिये अनुपलब्ध		
Approach to village	Nearest town and distance (in kms)	Power supply	Staple food	Forest	Irrigated by source	Unirrigated	Culturable waste (including gauchar and groves)	Area not available for cultivation	Remarks including any place of religious, historical or archaeological interest	Name of Village
11	12	13	14	15	16	17	18	19	20	2
KR	Jabalpur(43)	..	Wheat, Rice	..	..	411.03	3.22	14.44	..	Deori Kalan
KR	Jabalpur(43)	..	Wheat, Rice	36.40	..	200.59	8.38	9.57	..	Doli
KR	Jabalpur(43)	..	Wheat, Rice	4.82	..	346.90	23.18	81.12	..	Sankuhi
KR	Jabalpur(42)	..	Wheat, Rice	..	..	423.01	4.05	32.23	..	Jamodi
KR	Jabalpur(33)	..	Wheat, Rice	77.71	..	142.01	10.09	29.95	..	Silpura
KR	Jabalpur(35)	..	Wheat, Rice	114.51	..	258.37	14.45	11.00	..	Dehari Khurd
KR	Jabalpur(31)	..	Rice, Kodo	223.97	..	278.33	65.06	100.32	..	Ghughari
KR	Jabalpur(32)	..	Wheat, Rice	273.03	..	312.10	45.48	19.08	..	Tilsani
KR	Jabalpur(32)	..	Wheat, Rice	197.93	..	105.52	..	5.04	..	Dasharathpur
KR	Jabalpur(36)	..	Wheat, Rice	36.56	..	276.60	2.58	16.42	..	Kolmuhi
KR	Jabalpur(33)	..	Wheat, Rice	3.34	..	243.05	1.38	54.39	..	Nawargawan
KR	Jabalpur(34)	..	Wheat, Rice	7.68	..	235.47	5.95	8.23	..	Dadargawan
KR	Jabalpur(60)	..	Wheat, Rice	374.45	..	34.42	36.78	10.49	..	Tori
KR	Jabalpur(50)	..	Wheat, Rice	23.40	5.82	165.42	48.33	8.00	..	Dabra Kalan
KR	Jabalpur(50)	..	Wheat, Rice	..	..	226.98	63.41	47.89	..	Mahgawan
PR	Jabalpur(46)	EAg, ED	Wheat, Rice	0.41	29.33	396.63	64.69	42.01	..	Baghraji
KR	Jabalpur(50)	..	Wheat, Rice	..	..	285.60	3.97	24.40	..	Sunawal
KR	Jabalpur(46)	..	Wheat, Rice	..	..	58.50	52.32	4.13	..	Jaruwa Dabra
KR	Jabalpur(42)	..	Wheat, Rice	33.52	..	103.31	3.17	5.27	..	Manera
KR	Jabalpur(34)	..	Wheat, Rice	59.00	..	126.54	114.47	7.04	..	Jamuniya

स्थानीय कोड संख्या	ग्राम का नाम	ग्राम का कुल क्षेत्रफल (हेक्टेयर में)	कुल जनसंख्या एवं परिवारों की संख्या	उपलब्ध जन-सुविधाएं (यदि ग्राम में सुविधाएं उपलब्ध नहीं है तो कालम में (–) डैश लगाया गया है और उसके बाद ही कोष्ठक में ग्राम से जितनी दूरी पर सुविधाएं उपलब्ध हैं मोटे तौर पर वह दूरी इस प्रकार दर्ज की गई है –5 कि.मी., 5–10 कि. मी. तक या 10+ कि.मी.) Amenities available (if not available within the village, a dash (—) is shown in the column and next to it in brackets, the distance in broad ranges viz–5 kms, 5-10 kms and 10+kms of the nearest place where the facility is available is given).						
Location code number	Name of Village	Total area of the village (in hectares)	Total population and number of households	शैक्षणिक Educational	चिकित्सा Medical	पीने का पानी Drinking water (Potable)	डाक और तार Post and Telegraph	बाजार/हाट का दिन/के दिन यदि कोई हो Day or days of the market/ hat if any	संचार व्यवस्था (बस स्टाप, रेलवे स्टेशन, जल-मार्ग) Communications(Bus-stop-railway station water way)
1	2	3	4	5	6	7	8	9	10
461	झोंझ	401.22	250(45)	–(5–10)	–(5–10)	W	–(5–10)	–(5–10)	–(5–10)
462	पिपरिया	301.51	191(31)	–(–5)	–(–5)	W	–(–5)	–(–5)	–(–5)
463	बदरिया	323.11	196(38)	–(–5)	–(–5)	W	–(–5)	–(5–10)	–(–5)
464	घनवाही	466.01	633(107)	P(1), M(1)	–(5–10)	W,TK	PO	–(–5)	–(5–10)
465	पहपटपुर	266.88	..	..	वीरान	..	..	..	..
466	जमुनिया	244.86	222(39)	–(–5)	–(–5)	W	–(–5)	–(–5)	–(–5)
467	मुरझौर	208.07	220(35)	–(–5)	–(–5)	W,N	–(–5)	–(–5)	–(–5)
468	देवरी	196.60	352(67)	P(1)	–(–5)	W,N	–(–5)	–(–5)	–(–5)
469	रहटा	136.67	148(28)	–(–5)	–(–5)	W,R	–(–5)	–(–5)	–(–5)
470	सहजपुरी	406.46	535(102)	P(1)	–(5–10)	W,R	–(–5)	–(5–10)	–(5–10)
471	पिपरिया	228.48	631(111)	P(1)	–(–5)	W	PO	–(–5)	–(–5)
472	पिटकुही खुर्द	120.45	63(13)	–(–5)	–(5–10)	W	–(–5)	–(–5)	–(–5)
473	पिटकुही कलां	183.65	253(43)	–(–5)	–(5–10)	W	–(–5)	–(–5)	–(–5)
474	गुरैया	562.88	565(97)	P(1)	–(5–10)	W,R	–(–5)	–(5–10)	–(5–10)
475	खम्हरिया	403.17	335(60)	P(1)	–(5–10)	W,R	–(–5)	–(–5)	–(–5)
476	किकरी	402.72	520(91)	P(1)	–(5–10)	W,R	–(5–10)	–(–5)	–(–5)
477	भजिया	468.77	522(81)	P(1)	–(–5)	W,R	–(5–10)	–(–5)	–(–5)
478	नेगई	130.93	113(20)	–(–5)	–(–5)	HP,N	–(–5)	–(–5)	–(–5)
479	किशनपुरा	487.54	206(45)	P(1)	–(–5)	W	–(–5)	–(–5)	–(–5)
480	देवरी खुर्द	179.52	146(23)	–(–5)	–(–5)	W	–(–5)	–(–5)	–(–5)

Amenities and Land use — Jabalpur Tahsil

ग्राम तक पहुंचने का मार्ग	निकटतम नगर एवं उसकी दूरी (कि.मी.) में	बिजली की सुविधा	मुख्य खाद्यान्न	भूमि उपयोग (अर्थात भूमि उपयोग की विभिन्न किस्मों के क्षेत्र हेक्टेयर में निकटतम दशमलव के दो स्थान तक) Land use(i.e. area under different types of Land use in hectares rounded upto 2 decimal places)					टिप्पणी धार्मिक, ऐतिहासिक अथवा पुरातत्व महत्व के स्थलों सहित	ग्राम का नाम
				वन	साधनों से सिंचित	गैर सिंचित	खेती के लिये उपलब्ध बन्जर (गोचर और चारागाही सहित)	खेती के लिये अनुपलब्ध		
Approach tod village	Nearest town and istance (in kms)	Power supply	Staple food	Forest	Irrigated by source	Unirrigated	Culturable waste (including gauchar and groves)	Area not available for cultivation	Remarks including any place of religious, historical or archaeological interest	Name of Village
11	12	13	14	15	16	17	18	19	20	2
KR	Jabalpur(34)	..	Wheat, Rice	152.29	..	199.39	41.36	8.18	..	Jhonjh
KR	Jabalpur(36)	..	Wheat, Rice	11.62	..	233.72	47.98	8.19	..	Pipariya
KR	Jabalpur(36)	..	Wheat, Rice	33.00	..	148.08	37.26	104.77	..	Badriya
KR	Jabalpur(35)	..	Wheat, Rice	7.60	..	251.48	60.44	146.49	..	Dhanwahi
..	..	..	..	..	Uninhabited	..	..	..	..	Pahpatpur
KR	Jabalpur(46)	ED, EAg	Wheat, Rice	..	6.25	125.39	39.02	74.20	..	Jamuniya
KR	Jabalpur(49)	..	Wheat, Rice	..	..	166.61	32.95	8.51	..	Murjhour
KR	Jabalpur(51)	..	Wheat, Rice	..	10.02	155.17	21.20	10.21	..	Decri
KR	Jabalpur(53)	..	Wheat, Rice	..	7.82	90.95	31.17	6.73	..	Rahata
KR	Jabalpur(54)	..	Wheat, Rice	..	3.00	352.06	28.30	23.10	..	Sahajpuri
KR	Jabalpur(50)	..	Wheat, Rice	..	..	181.00	30.32	17.16	..	Pipariya
PR	Jabalpur(34)	..	Wheat, Rice	63.43	..	33.66	23.06	0.30	..	Pitkuhi Khurd
PR	Jabalpur(35)	..	Wheat, Rice	20.17	..	132.61	20.35	10.52	..	Pitkuhi Kalan
PR	Jabalpur(38)	..	Wheat, Rice	19.24	..	309.94	140.73	92.97	..	Guraiya
KR	Jabalpur(36)	..	Wheat, Rice	111.93	..	255.47	22.24	13.53	..	Khamhariya
KR	Jabalpur(35)	..	Wheat, Rice	2.05	..	283.46	79.24	37.97	..	Phiphari
KR	Jabalpur(36)	..	Wheat, Rice	19.36	..	374.15	14.36	60.90	..	Bhajiya
KR	Jabalpur(34)	..	Koda, Maize	2.76	..	48.48	54.68	25.01	..	Negai
PR	Jabalpur(36)	..	Wheat, Rice	224.93	..	169.59	79.11	13.91	..	Bhanpura
KR	Jabalpur(37)	..	Wheat, Rice	9.47	..	84.22	76.92	8.91	..	Deori Khurd

स्थानीय कोड क्रमांक	ग्राम का नाम	ग्राम का कुल क्षेत्रफल (हेक्टेयर में)	कुल जनसंख्या एवं परिवारों की संख्या	उपलब्ध जन-सुविधाएं (यदि ग्राम में सुविधाए उपलब्ध नहीं है तो कालम में (–) डैश लगाया गया है और उसके बाद ही कोष्ठक में ग्राम से जितनी दूरी पर सुविधाएं उपलब्ध हैं मोटे तौर पर वह दूरी इस प्रकार दर्शा की गई है –5 कि.मी.,5–10 कि. मी. तक या 10+ कि.मी.) Amenities available (if not available within the village, a dash (—) is shown in the column and next to it in brackets, the distance in broad ranges viz–5 kms, 5-10 kms and 10+kms of the nearest place where the facility is available is given).						
Location code number	Name of Village	Total area of the village (in hectares)	Total population and number of households	शैक्षणिक Educational	चिकित्सा Medical	पीने का पानी Drinking water (Potable)	डाक और तार Post and Telegraph	बाजार/हाट का दिन/के दिन यदि कोई हो Day or days of the market/ hat if any	संचार व्यवस्था (बस स्टाप, रेलवे स्टेशन, जल-मार्ग) Communications(Bus-stop-railway station water way)
1	2	3	4	5	6	7	8	9	10
481	टिकरिया	175.88	244(41)	P(1)	–(–5)	W	–(–5)	–(–5)	–(–5)
482	जुझारी	257.76	259(53)	P(1)	–(–5)	W	–(–5)	–(–5)	–(–5)
483	इमलई	695.30	1,023(196)	P(1),M(1)	D(1)	W,TK	PO	Sunday	–(–5)
484	महदर	156.49	121(26)	–(–5)	–(–5)	W	–(–5)	–(–5)	–(–5)
485	देवहरा	313.36	..	..	वीरान	..	..	..	..
486	डूडा	932.34	537(93)	P(1)	–(5–10)	W,TK	–(–5)	–(5–10)	–(5–10)
487	कुहका	212.65	74(13)	–(–5)	–(5–10)	W,R	–(–5)	–(5–10)	–(5–10)
488	बड़ खेरा	323.20	614(124)	P(1)	–(5–10)	W,R	–(–5)	–(5–10)	–(5–10)
489	अमेरा	252.59	331(66)	–(–5)	–(5–10)	W,R	–(–5)	–(5–10)	–(5–10)
490	जमगांव	330.03	899(159)	P(1)	–(5–10)	W,R	–(–5)	–(5–10)	–(5–10)
491	बुडबुडी	430.43	380(73)	–(–5)	–(10+)	W,R	–(–5)	–(5–10)	–(5–10)
492	अंढार	322.24	343(60)	P(1)	–(5–10)	W,R	–(–5)	–(10+)	–(5–10)
493	रमपुरी कलां	431.42	592(106)	P(1),M(1)	–(5–10)	W,R	–(–5)	–(5–10)	–(5–10)
494	कस्तरा	709.68	521(91)	P(1)	–(10+)	W,R	PO	–(5–10)	–(–5)
495	सकरी	460.74	492(85)	P(1)	–(5–10)	W,R	–(–5)	–(5–10)	BS
496	पड़हारपुर	341.63	..	..	वीरान	..	..	..	..
497	दिवरीगढ़	286.24	..	..	वीरान	..	..	..	..
498	चिरईघानी	847.02	312(64)	–(–5)	–(10+)	W	–(10+)	–(10+)	–(10+)
499	राम्हेपुर	397.84	181(32)	–(–5)	–(5–10)	W	–(5–10)	–(5–10)	–(5–10)
500	दरगढ़	461.53	382(63)	P(1)	–(5–10)	W	–(5–10)	–(5–10)	–(5–10)

ग्राम तक पहुंचने का मार्ग	निकटतम नगर एवं उसकी दूरी (कि.मी.) में	बिजली की सुविधा	मुख्य खाद्यान्न	भूमि उपयोग (अर्थात भूमि उपयोग की विभिन्न किस्मों के क्षेत्र हेक्टेयर में निकटतम दशमलव के दो स्थान तक) Land use(i.e. area under different types of Land use in hectares rounded upto 2 decimal places)					टिप्पणी धार्मिक, ऐतिहासिक अथवा पुरातत्व महत्व के स्थलों सहित	ग्राम का नाम
				वन	साधनों से सिंचित	गैर सिंचित	खेती के लिये उपलब्ध बन्जर (गोचर और चारागाहों सहित)	खेती के लिये अनुपलब्ध		
Approach tod village	Nearest town and istance (in kms)	Power supply	Staple food	Forest	Irrigated by source	Unirrigated	Culturable waste (including gauchar and groves)	Area not available for cultivation	Remarks including any place of religious, historical or archaeological interest	Name of Village
11	12	13	14	15	16	17	18	19	20	2
KR	Jabalpur(37)	..	Wheat, Rice,	2.25	..	127.58	31.22	14.83	..	Tikariya
KR	Jabalpur(38)	..	Wheat, Kodo	26.75	..	131.97	88.41	10.63	..	Jujhari
PR	Jabalpur(38)	..	Wheat, Gram	98.54	1.00	294.32	277.51	23.93	T(1),M(2)	Imalai
KR	Jabalpur(41)	..	Kodo, Maize	65.30	..	57.67	30.91	2.61	..	Mahdar
..	..	..	..	..	Uninhabited	..	..	..	..	Deohara
KR	Jabalpur(50)	..	Wheat, Kodo	168.55	..	367.81	319.72	76.26	..	Duda
KR	Jabalpur(50)	..	Wheat, Kodo	47.56	..	32.69	116.50	15.90	..	Kuhka
KR	Jabalpur(50)	..	Wheat, Maize	..	..	185.43	114.40	23 37	..	Bad Khera
KR	Jabalpur(51)	..	Wheat, Maize	5.91	..	186.10	51.63	8.95	..	Amera
KR	Jabalpur(51)	..	Wheat, Maize	0.24	..	233 48	57.36	38.95	..	Jamgaon
KR	Jabalpur(51)	..	Rice, Maize	9.42	..	229.70	147.97	43.34	..	Budbudi
KR	Jabalpur(53)	..	Rice, Maize	31.42	..	193.69	81.55	15.58	..	Andhar
KR	Jabalpur(53)	..	Rice, Maize	..	..	187.16	131 87	112.39	..	Rampuri Kalan
KR	Jabalpur(50)	..	Rice, Maize	225.60	..	323.41	135.53	25.14	..	Kastra
PR	Jabalpur(45)	..	Rice, Maize	135.67	..	151.97	131.34	41.76	..	Sakari
..	..	..	..	..	Uninhabited	..	..	..	..	Padharpur
..	..	..	..	..	Uninhabited	..	..	..	..	Diorigarh
KR	Jabalpur(57)	..	Maize, Kodo	3.26	..	276.81	57.28	509.67	..	Chiraipani
KR	Jabalpur(62)	..	Maize, Kodo	0.22	..	181.10	29.04	187.48	..	Ramhepur
KR	Jabalpur(53)	..	Maize, Kodo	0.97	..	353.52	69.08	37.96	..	Dargarh

स्थानीय कोड क्रमांक	ग्राम का नाम	ग्राम का कुल क्षेत्रफल (हेक्टेयर में)	कुल जनसंख्या एवं परिवारों की संख्या	उपलब्ध जन-सुविधाएं (यदि ग्राम में सुविधाएं उपलब्ध नहीं है तो कालम में (–) चिह्न लगाया गया है और उसके बाद ही कोष्ठक में ग्राम से जितनी दूरी पर सुविधाएं उपलब्ध हैं मोटे तौर पर वह दूरी किस प्रकार वर्ग की गई है –5 कि.मी., 5–10 कि. मी. तक या 10+ कि.मी.) Amenities available (if not available within the village, a dash (—) is shown in the column and next to it in brackets, the distance in broad ranges viz.–5 kms, 5-10 kms and 10+kms of the nearest place where the facility is available is given).					
Location code number	Name of Village	Total area of the village (in hectares)	Total population and number of households	शैक्षणिक Educational	चिकित्सा Medical	पीने का पानी Drinking water (Potable)	डाक और तार Post and Telegraph	बाजार/हाट का दिन/के दिन यदि कोई हो Day or days of the market/ hat if any	संचार व्यवस्था (बस स्टाप, रेलवे स्टेशन, जल-मार्ग) Communications(Bus-stop-railway station water way)
1	2	3	4	5	6	7	8	9	10
501	उर्दगवां	549.28	443(77)	P(1)	–(5–10)	W	–(5–10)	–(5–10)	–(5–10)
502	सरसवां	305.49	381(77)	P(1)	–(–5)	W	–(–5)	–(–5)	–(–5)
503	छपरा	255.06	163(30)	–(–5)	–(–5)	W	–(–5)	–(–5)	–(–5)
504	टूरका	748.00	486(86)	P(1)	–(5–10)	W	–(5–10)	–(5–10)	–(5–10)
505	रमपुरी खुर्द	378.45	273(52)	P(1)	–(5–10)	W	–(5–10)	–(5–10)	–(5–10)
506	सन्दावेली	561.33	406(81)	P(1)	–(5–10)	W	–(5–10)	–(5–10)	–(5–10)
507	मोहनी	272.34	127(26)	–(–5)	–(5–10)	W	–(5–10)	–(5–10)	–(5–10)
508	जैतपुरी	365.58	372(73)	P(1)	–(–5)	W	–(–5)	–(–5)	–(–5)
509	करोंदी	318.32	356(77)	P(1)	–(5–10)	W	–(5–10)	–(5–10)	–(5–10)
510	छपरा	332.97	88(13)	–(–5)	–(5–10)	W	–(5–10)	–(5–10)	–(5–10)
511	कुरगवां	284.00	309(54)	P(1)	–(10+)	W	–(10+)	–(10+)	–(10+)
512	बरगवां	228.80	267(55)	–(–5)	–(10+)	W	–(10+)	–(10+)	–(10+)
513	तौरी	541.42	311(62)	P(1)	–(5–10)	W	–(5–10)	–(5–10)	–(5–10)
514	बार	425.34	319(62)	P(1)	–(5–10)	W	–(5–10)	–(5–10)	–(5–10)
515	खिन्हा	412.02	353(51)	–(–5)	–(5–10)	W,HP	–(5–10)	–(5–10)	–(5–10)
516	बैरागी	323.60	551(98)	P(1)	–(5–10)	W,HP	–(5–10)	–(5–10)	–(5–10)
517	खाम्हा	257.77	265(40)	P(1)	–(5–10)	W	–(5–10)	–(5–10)	–(5–10)
518	उमरझिर	432.51	277(60)	–(–5)	–(–5)	W,HP	–(–5)	–(–5)	–(–5)
519	सदाफल	801.50	994(192)	P(1)	–(–5)	W	–(–5)	–(–5)	–(–5)
520	कुन्डम	529.06	3,052(577)	P(2),M(1)	PHC(1)	W,TK	PTO	Monday	BS

Amenities and Land use — Jabalpur Tahsil

गाम तक पहुंचने का मार्ग	निकटतम नगर एवं उसकी दूरी (कि.मी.) में	बिजली की सुविधा	मुख्य खाद्यान्न	भूमि उपयोग (अर्थात भूमि उपयोग की विभिन्न किस्मों के क्षेत्र हेक्टेयर में निकटतम दशमलव के दो स्थान तक)। Land use (i.e. area under different types of Land use in hectares rounded upto 2 decimal places)					टिप्पणी धार्मिक, ऐतिहासिक अथवा पुरातत्व महत्व के स्थलों सहित	गाम का नाम
				वन	सिंचाई के साधनों से सिंचित	गैर सिंचित	खेती के लिये उपलब्ध बन्जर (गोचर और बाराग्राही सहित)	खेती के लिये अनुपलब्ध		
Approach tod village	Nearest town and istance (in kms)	Power supply	Staple food	Forest	Irrigated by source	Unirrigated	Culturable waste (including gauchar and groves)	Area not available for cultivation	Remarks including any place of religious, historical or archaeological interest	Name of Village
11	12	13	14	15	16	17	18	19	20	2
KR	Jabalpur(55)	..	Maize, Kodo	..	..	322.28	28.06	198.94	..	Urdgawan
KR	Jabalpur(50)	..	Kodo, Maize	16.09	..	274.58	4.67	10.15	..	Sarsawan
KR	Jabalpur(50)	..	Kodo, Maize	16.10	..	224.30	9.13	5.53	..	Chhapara
KR	Jabalpur(47)	..	Kodo, Maize	28.49	..	406.97	83.08	229.46	..	Turka
KR	Jabalpur(51)	..	Kodo, Maize	66.24	..	244.05	26.63	41.53	..	Rampuri Khurd
KR	Jabalpur(51)	..	Kodo, Maize	4.81	..	449.17	22.30	85.05	..	Sandaweli
KR	Jabalpur(44)	..	Kodo, Maize	3.03	..	175.93	87.65	5.73	..	Mohani
KR	Jabalpur(48)	..	Kodo, Maize	0.07	..	324.26	27.72	13.53	..	Jaitpuri
KR	Jabalpur(48)	..	Kodo, Maize	25.90	..	235.04	39.94	17.44	..	Karondi
KR	Jabalpur(47)	..	Kodo, Maize	88.74	..	208.04	29.90	6.29	..	Chhapra
KR	Jabalpur(50)	..	Rice, Kodo	1.70	..	189.87	14.08	78.35	..	Kurgawan
KR	Jabalpur(51)	..	Wheat Rice	8.59	..	203.63	3.60	12.98	..	Bargawan
FP	Jabalpur(37)	..	Maize Kodo	195.43	..	305.56	32.68	7.75	..	Tauri
KR	Jabalpur(38)	..	Maize Kodo	0.19	..	260.75	30.64	133.76	..	Bar
KR	Jabalpur(37)	..	Wheat Rice	5.19	..	319.38	21.00	66.45	..	Khinha
PR	Jabalpur(40)	..	Wheat Rice	0.81	..	251.58	41.93	29.28	..	Bairagi
KR	Jabalpur(38)	..	Wheat Rice	24.28	..	225.18	4.86	3.45	..	Khamha
KR	Jabalpur(42)	..	Maize Kodo	28.17	..	325.09	71.42	7.83	..	Umarjhir
PR	Jabalpur(45)	ED,EAg	Wheat Rice	28.57	..	563.94	168.47	40.52	..	Sadafal
PR	Jabalpur(45)	ED,EAg	Wheat, Rice	23.25	9.26R, 4.07W	348.01	105.75	38.72	M(7),C(1), N(3)	Kundam

स्थानीय कोड नम्बर	ग्राम का नाम	ग्राम का कुल क्षेत्रफल (हेक्टेयर में)	कुल जनसंख्या एवं परिवारों की संख्या	उपलब्ध जन-सुविधाएं (यदि ग्राम में सुविधाएं उपलब्ध नहीं है तो कालम में (–) डैश लगाया गया है और उसके बाद ही कोष्ठक में ग्राम से जितनी दूरी पर सुविधाएं उपलब्ध हैं मोटे तौर पर वह दूरी इस प्रकार वर्ग की गई है –5 कि.मी., 5–10 कि. मी. तक या 10+ कि.मी.) Amenities available (if not available within the village, a dash (—) is shown in the column and next to it in brackets, the distance in broad ranges viz.–5 kms, 5-10 kms and 10+ kms of the nearest place where the facility is available is given).						
Location code number	Name of Village	Total area of the village (in hectares)	Total population and number of households	शैक्षणिक Educational	चिकित्सा Medical	पीने का पानी Drinking water (Potable)	डाक और तार Post and Telegraph	बाजार/हाट का दिन/के दिन यदि कोई हो Day or days of the market/ hat if any	संचार व्यवस्था (बस स्टाप, रेलवे स्टेशन, जल-मार्ग) Communications(Bus-stop-railway station water way)
1	2	3	4	5	6	7	8	9	10
521	पटना खुर्द	297.94	222(41)	–(–5)	–(5–10)	W	–(5–10)	–(5–10)	–(5–10)
522	नारायणपुर	494.00	104(24)	–(–5)	–(–5)	W	–(–5)	–(–5)	–(–5)
523	सुजानपुर	100.39	8(2)	–(–5)	–(5–10)	R	–(5–10)	–(5–10)	–(5–10)
524	पटना कलां	187.71	263(55)	P(1)	–(5–10)	W,R	–(5–10)	–(5–10)	–(5–10)
525	रोरिया	231.08	187(33)	–(–5)	–(5–10)	W	–(5–10)	–(5–10)	–(5–10)
526	टिकरिया	329.65	411(80)	–(–5)	–(5–10)	W,HP	–(5–10)	–(5–10)	–(5–10)
527	लहसर	505.29	489(100)	P(1)	–(5–10)	W,HP	–(5–10)	–(5–10)	–(5–10)
528	कल्याणपुर	427.74	189(40)	–(–5)	–(5–10)	W	–(5–10)	–(5–10)	–(5–10)
529	करनपुरा	505.81	385(77)	P(1)	–(5–10)	W,HP	–(5–10)	–(5–10)	–(5–10)
530	बदुआ	361.22	275(52)	P(1)	–(5–10)	W	–(5–10)	–(5–10)	–(5–10)
531	बड़कुर	403.99	237(42)	–(–5)	–(–5)	W	–(5–10)	–(5–10)	–(5–10)
532	मसरी कलार	393.87	250(43)	–(–5)	–(10+)	W	–(–5)	–(10+)	–(10+)
533	घुघरा	642.84	377(73)	P(1)	–(5–10)	W,HP	–(5–10)	–(5–10)	–(5–10)
534	कुसुवा डबरा	306.92	..	..	बीरान	..	..	..	..
535	घोड़ा टाकन	506.09	170(32)	–(–5)	–(5–10)	W	–(–5)	–(5–10)	–(5–10)
536	समनापुर	317.13	232(43)	–(–5)	–(–5)	W	–(–5)	–(–5)	–(–5)
537	भड़री	802.56	348(72)	P(1)	–(5–10)	W	–(5–10)	–(5–10)	–(5–10)
538	सलैया	664.86	698(142)	P(1)	–(5–10)	W	–(5–10)	–(5–10)	–(5–10)
539	हाड़ीपानी	448.16	517(117)	P(1)	–(–5)	W	–(–5)	–(–5)	–(–5)
540	धनपुरा	293.34	147(26)	–(–5)	–(–5)	W	–(–5)	–(–5)	–(–5)

Amenities and Land use — Jabalpur Tahsil

ग्राम तक पहुंचने का मार्ग	निकटतम नगर एवं उसकी दूरी (कि.मी.) में	बिजली की सुविधा	मुख्य खाद्यान्न	भूमि उपयोग (अर्थात भूमि उपयोग की विभिन्न किस्मों के क्षेत्र हेक्टेयर में निकटतम दशमलव के दो स्थान तक) Land use (i.e. area under different types of Land use in hectares rounded upto 2 decimal places)					टिप्पणी धार्मिक, ऐतिहासिक अथवा पुरातत्व महत्व के स्थलों सहित	ग्राम का नाम
				वन	साधनों से सिंचित	गैर सिंचित	खेती के लिये उपलब्ध बन्जर (गोचर और चारागाही सहित)	खेती के लिये अनुपलब्ध		
Approach tod village	Nearest town and istance (in kms)	Power supply	Staple food	Forest	Irrigated by source	Unirrigated	Culturable waste (including gauchar and groves)	Area not available for cultivation	Remarks including any place of religious, historical or archaeological interest	Name of Village
11	12	13	14	15	16	17	18	19	20	2
KR	Jabalpur(43)	..	Wheat, Rice	..	2.83	199.09	80.36	15.66	..	Patna Khurd
KR	Jabalpur(44)	..	Wheat, Rice	..	0.80	241.71	217.87	33.62	Temple	Narayanpur
KR	Jabalpur(44)	..	Maize, Kodo	46.42	3.19	1.82	43.84	5.12	..	Sujanpur
KR	Jabalpur(44)	..	Rice, Kodo	..	..	146.44	31.13	10.14	..	Patna Kalan
KR	Jabalpur(42)	..	Wheat, Rice	37.49	..	156.36	30.52	6.71	..	Roriya
KR	Jabalpur(42)	..	Wheat, Rice	141.17	0.88	143.90	36.48	7.22	..	Tikariya
KR	Jabalpur(40)	..	Rice, Kodo	2.17	..	195.90	61.84	245 38	..	Lahsar
KR	Jabalpur(38)	..	Maize, Kodo	2.39	..	166.27	23.49	235.59	..	Kalyanpur
KR	Jabalpur(38)	..	Maize, Kodo	3.46	..	263.44	47.49	191.42	..	Karanpura
KR	Jabalpur(50)	..	Wheat, Rice	1.89	..	199.22	19.56	140.55	..	Badua
KR	Jabalpur(56)	..	Rice, Maize	5.62	..	214.50	20.10	163.77	..	Badkur
KR	Jabalpur(55)	..	Wheat, Rice	26.81	..	13.10	328.41	25.55	..	Masri Kachhar
KR	Jabalpur(56)	..	Wheat, Rice	0.66	..	337.02	212.69	92.47	..	Ghughara
..	..	..	..	..	Uninhabited	..	..	..	..	Kusuwa Dabra
KR	Jabalpur(48)	..	Wheat, Rice	22.29	..	208.02	83.02	192.76	..	Ghoda Takan
KR	Jabalpur(48)	..	Rice, Maize	40.56	..	210.87	8.00	57.70	..	Samnapur
KR	Jabalpur(54)	..	Kodo, Maize	189.54	..	259.53	200.78	152.71	..	Bhadri
KR	Jabalpur(51)	..	Rice, Kodo	127.62	..	392.73	109.24	35.27	..	Salaiya
KR	Jabalpur(47)	..	Kodo, Maize	68.79	..	269.05	91.17	19.15	..	Hadipani
KR	Jabalpur(47)	..	Kodo, Maize	21.40	..	156.42	89.13	26.39	..	Bhanpura

स्थानीय कोड क्रमांक	ग्राम का नाम	ग्राम का कुल क्षेत्रफल (हेक्टेयर में)	कुल जनसंख्या एवं परिवारों की संख्या	उपलब्ध जन-सुविधाएं (यदि ग्राम में सुविधाएं उपलब्ध नहीं है तो कालम में (–) डैश लगाया गया है और उसके बाद ही कोष्ठक में ग्राम से जितनी दूरी पर सुविधाएं उपलब्ध हैं मोटे तौर पर वह दूरी इस प्रकार दर्शाई गई है –5 कि.मी.,5–10 कि. मी. तक या 10+ कि.मी.) Amenities available (if not available within the village, a dash (—) is shown in the column and next to it in brackets, the distance in broad ranges viz–5 kms, 5-10 kms and 10+kms of the nearest place where the facility is available is given).						
Location code number	Name of Village	Total area of the village (in hectares)	Total population and number of households	शैक्षणिक Educational	चिकित्सा Medical	पीने का पानी Drinking water (Potable)	डाक और तार Post and Telegraph	बाजार/हाट का दिन/के दिन यदि कोई हो Day or days of the market/ hat if any	संचार व्यवस्था (बस स्टाप, रेलवे स्टेशन, जल-मार्ग) Communications(Bus-stop-railway station water way)
1	2	3	4	5	6	7	8	9	10
541	भिम्यार	259.52	193(36)	–(–5)	–(–5)	W	–(–5)	–(–5)	–(–5)
542	भोकादेवरी	248.70	327(65)	P(1)	–(–5)	W	–(–5)	–(–5)	–(–5)
543	साताबेली	384.07	460(87)	P(1)	–(–5)	W	–(–5)	–(–5)	–(–5)
544	लखनवारा	349.89	621(138)	P(1)	–(–5)	W,N	–(–5)	–(–5)	–(–5)
545	उचहरा	349.89	333(62)	–(–5)	–(5–10)	W,N	–(5–10)	–(5–10)	–(5–10)
546	किवलारी	484.20	..	..	वीरान	..	..	..	..
547	पिपरिया	423.55	638(125)	P(1)	–(–5)	W,HP	–(–5)	–(–5)	–(–5)
548	सरौली	321.84	557(97)	P(1)	–(5–10)	W, HP	–(5–10)	–(5–10)	–(5–10)
549	मझगवां	387.45	468(109)	P(1)	–(5–10)	W	–(5–10)	–(5–10)	–(5–10)
550	सारंगपुर	577.78	..	..	वीरान	..	..	..	..
551	हर्रा टीकुर	509.81	102(19)	–(–5)	–(5–10)	W	–(5–10)	–(5–10)	–(–5)
552	बबैया	652.91	349(76)	P(1)	–(10+)	W,HP, TK	–(10+)	–(10+)	–(10+)
553	संजारी	300.10	382(70)	P(1)	–(5–10)	W,HP	–(5–10)	–(5–10)	–(5–10)
554	करदरा	241·87	131(22)	–(–5)	–(5–10)	W,HP	–(5–10)	–(5–10)	–(5–10)
555	महगवां	533.36	610(114)	P(1)	–(5–10)	W,HP	–(5–10)	–(5–10)	–(5–10)
556	ठिकरिया	629.10	317(57)	–(–5)	–(–5)	W,HP	–(–5)	–(–5)	–(–5)
557	सूपावारा	474.66	590(102)	P(1)	–(5–10)	W	–(5–10)	–(5–10)	–(5–10)
558	मरयारी	424.21	336(55)	P(1)	–(5–10)	W	–(–5)	–(5–10)	–(5–10)
559	पड़रिया	490.08	396(73)	–(–5)	–(10+)	R,HP	–(–5)	–(10+)	–(10+)
560	सकरी	653.81	372(80)	P(1)	–(10+)	N	–(–5)	–(10+)	–(10+)

ग्राम तक पहुंचने का मार्ग	निकटतम नगर एवं उसकी दूरी (कि.मी.) में	बिजली की सुविधा	मुख्य खाद्यान्न	भूमि उपयोग (अर्थात भूमि उपयोग की विभिन्न किस्मों के क्षेत्र हेक्टेयर में निकटतम दशमलव के दो स्थान तक) Land use(i.e. area under different types of Land use in hectares rounded upto 2 decimal places)					टिप्पणी धार्मिक, ऐतिहासिक अथवा पुरातत्व महत्व के स्थलों सहित	ग्राम का नाम
				वन	साधनों से सिंचित	गैर सिंचित	खेती के लिये उपलब्ध बन्जर (गोचर और चारागाहों सहित)	खेती के लिये अनुपलब्ध		
Approach tod village	Nearest town and istance (in kms)	Power supply	Staple food	Forest	Irrigated by source	Unirrigated	Culturable waste (including gauchar and groves)	Area not available for cultivation	Remarks including any place of religious, historical or archaeological interest	Name of Village
11	12	13	14	15	16	17	18	19	20	2
KR	Jabalpur(48)	..	Kodo, Maize	21.57	..	151.79	68.14	18.02	..	Bhimpar
KR	Jabalpur(48)	..	Rice, Kodo	14.11	..	193.52	18.38	22.69	..	Bhoka Deari
KR	Jabalpur(49)	..	Rice, Maize	..	..	308.60	10.17	65.30	..	Satabeli
KR	Jabalpur(48)	..	Rice, Maize	0.36	..	281.43	21.28	46.82	..	Lakhanwara
KR	Jabalpur(48)	..	Rice, Maize	0.36	..	281.44	21 28	46.81	..	Uchahara
..	..	..	..	Uninhabited		..	..	..	..	Kiwlari
PR	Jabalpur(49)	..	Maize, Kodo	24.89	..	269.12	64.96	64.58	..	Pipariya
KR	Jabalpur(50)	..	Maize, Kodo	11.46	..	239.97	42.09	28.32	..	Sarauli
KR	Jabalpur(51)	..	Maize, Kodo	11.68	..	256.20	48.82	70.75	..	Majhagawan
..	..	..	..	Uninhabited		..	..	..	..	Sarangpur
KR	Jabalpur(50)	..	Maize, Kodo	2.55	..	292.79	89 85	124.62	..	Harra Tikur
KR	Jabalpur(57)	..	Wheat, Rice	139.69	..	417.90	76.87	18.45	..	Babaiya
KR	Jabalpur(54)	..	Wheat, Rice	0.23	..	240.85	20.79	38.23	..	Sanjari
KR	Jabalpur(52)	..	Wheat, Rice	11.33	..	196.18	22.72	11.64	..	Kardara
PR	Jabalpur(51)	..	Wheat, Rice	34.37	..	414.52	26.12	58.35	..	Mahgawan
KR	Jabalpur(56)	..	Wheat, Rice	6.61	..	435.44	104.31	82.74	.	Tikariya
PR	Jabalpur(54)	..	Wheat, Rice	10.21	..	365.63	36.08	62.74	..	Soopawara
KR	Jabalpur(54)	..	Wheat, Rice	..	..	248.43	8.08	167.70	..	Garyari
KR	Jabalpur(55)	..	Wheat, Rice	42.85	..	321.88	88.41	36.94	..	Padariya
KR	Jabalpur(65)	..	Kodo, Maize	114.79	..	383.79	93.37	61.86	..	Sakari

स्थानीय कोड क्रमांक	ग्राम का नाम	ग्राम का कुल क्षेत्रफल (हेक्टेयर में)	कुल जनसंख्या एवं परिवारों की संख्या	उपलब्ध जन-सुविधाएं (यदि ग्राम में सुविधाएं उपलब्ध नहीं है तो कालम में (–) डैश लगाया गया है और उसके बाद ही कोष्ठक में ग्राम से जितनी दूरी पर सुविधाएं उपलब्ध हैं मोटे तौर पर वह दूरी इस प्रकार दर्ज की गई है –5 कि.मी.,5–10 कि. मी. तक या 10+ कि.मी.) Amenities available (if not available within the village, a dash (—) is shown in the column and next to it in brackets, the distance in broad ranges viz–5 kms, 5-10 kms and 10+kms of the nearest place where the facility is available is given).						
Location code number	Name of Village	Total area of the village (in hectares)	Total population and number of households	Educational	Medical	Drinking water (Potable)	Post and Telegraph	बाजार/हाट का दिन/के दिन यदि कोई हो Day or days of the market/ hat if any	संचार व्यवस्था (बस स्टाप, रेलवे स्टेशन, जल-मार्ग) Communications(Bus-stop-railway station water way)
1	2	3	4	5	6	7	8	9	10
561	बिहनापानी	483.44	291(75)	–(–5)	–(10+)	W,HP	–(–5)	–(10+)	–(10+)
562	कुवरहट	679.71	602(122)	P(1), M(1),	–(10+)	W	–(10+)	–(10+)	–(10+)
563	छीरपानी	723.41	500(91)	P(1)	–(10+)	W,HP	–(–5)	–(10+)	–(10+)
564	चिखली	326.22	190(41)	–(–5)	–(10+)	W,R	–(5–10)	–(5–10)	–(10+)
565	टिटहा कलां	384.94	369(85)	P(1)	–(10+)	W	–(5–10)	–(5–10)	–(10+)
566	आमाटिटहा	549.88	481(101)	P(1)	–(10+)	W	–(-5)	–(10+)	–(10+)
567	झिरनी	435.91	353(70)	–(–5)	–(10+)	W	–(–5)	–(5–10)	–(10+)
568	गौरी	485.78	325(71)	P(1)	–(10+)	W,R	–(10+)	–(10+)	–(5–10)
569	संग्रामपुर	124.97	66(14)	–(–5)	–(10+)	W	–(–5)	–(–5)	–(10+)
570	अमहेटा	161.73	304(66)	–(–5)	–(10+)	W,HP	–(-5)	–(-5)	–(10+)
571	बिलसरा	442.39	135(26)	–(–5)	–(10+)	W	–(5–10)	–(5–10)	–(10+)
572	झिरमिला	133.44	333(67)	P(1)	–(10+)	W	–(5–10)	–(5–10)	–(10+)
573	परवा	482.53	102(21)	–(–5)	–(10+)	W, HP	–(5–10)	–(5–10)	–(10+)
574	सिमरिया	314.95	146(22)	–(–5)	–(10+)	W	–(–5)	–(–5)	–(10+)
575	खुदरगवां	482.53	365(79)	–(–5)	–(10+)	W, HP	–(5–10)	–(5–10)	–(10+)
576	कोसमडोंगरी	523.33	331(67)	P(1)	–(10+)	W, HP	–(5–10)	–(5–10)	–(10+)
577	लादवार	790.27	342(64)	P(1)	–(–5)	W	–(–5)	–(10+)	–(10+)
578	तूरमादर	676.58	251(59)	–(–5)	–(10+)	W	–(-5)	–(10+)	–(10+)
579	ददरगवां	1,116.16	583(118)	P(1), M(1)	–(10+)	W	PO	–(10+)	–(10+)
580	झूंझ	742.29	491(100)	P(1)	–(10+)	W	–(–5)	–(10+)	–(10+)

ग्राम तक पहुंचने का मार्ग	निकटतम नगर एवं उसकी दूरी (कि.मी.) में	बिजली की सुविधा	मुख्य खाद्यान्न	भूमि उपयोग (अर्थात भूमि उपयोग की विभिन्न किस्मों के क्षेत्र हेक्टेयर में निकटतम दशमलव के दो स्थान तक) Land use(i.e. area under different types of Land use in hectares rounded upto 2 decimal places)					टिप्पणी धार्मिक, ऐतिहासिक अथवा पुरातत्व महत्व के स्थलों सहित	ग्राम का नाम
				वन	सिंचित साधनों से	गैर सिंचित	खेती के लिये उपलब्ध बन्जर (गोचर और चारागाही सहित)	खेती के लिये अनुपलब्ध		
Approach tod village	Nearest town and istance (in kms)	Power supply	Staple food	Forest	Irrigated by source	Unirrigated	Culturable waste (including gauchar and groves)	Area not available for cultivation	Remarks including any place of religious, historical or archaeological interest	Name of Village
11	12	13	14	15	16	17	18	19	20	2
KR	Jabalpur(65)	..	Kodo, Maize	23.51	..	308.36	67.95	83.62	..	Bihnapani
KR	Jabalpur(60)	..	Kodo, Maize	..	..	585.66	75.19	18.86	..	Kuwarhat
KR	Jabalpur(60)	..	Kodo, Maize	150.98	..	375.87	130.35	66.21	..	Chhirpani
KR	Jabalpur(69)	..	Rice, Maize	4.78	..	220.92	19.41	81.11	..	Chikhli
KR	Jabalpur(70)	..	Rice, Maize	44.87	..	298.63	30.95	10.49	..	Titaha Kalan
KR	Jabalpur(67)	..	Rice, Maize	64.03	..	421.05	51.69	13.11	..	Amatitaha
KR	Jabalpur(67)	..	Rice, Maize	59.29	..	321.06	29.60	25.96	..	Jhirni
KR	Jabalpur(66)	..	Rice, Maize	37.30	..	372.33	62.87	13.28	..	Cami
KR	Jabalpur(56)	..	Kodo, Maize	12.72	0.24	65.07	35.93	11.01	..	Sangrampur
KR	Jabalpur(62)	ED,EAg	Wheat, Rice	..	15.24	124.83	8 05	13.61	..	Amheta
KR	Jabalpur(63)	..	Rice, Maize	1.36	..	254.51	75 82	110.70	..	Hisara
KR	Jabalpur(62)	EAg	Wheat, Rice	..	1.04	122.37	3.54	6.49	..	Jhirmila
KR	Jabalpur(62)	EAg	Maize, Wheat	..	..	198.52	47.20	236.81	..	Parwa
KR	Jabalpur(62)	EAg,EO	Maize, gram	60.54	3.53	194.12	43.17	13.59	..	Simariya
KR	Jabalpur(61)	..	Maize, Kodo	..	..	198.52	47.20	236.81	..	Khudargawan
KR	Jabalpur(67)	..	Maize, Kodo	95.54	..	279.76	58.33	89.70	..	Kosham Dongri
KR	Jabalpur(72)	..	Kodo, Maize	150.46	..	244.26	131.02	264.53	..	Ladwar
KR	Jabalpur(70)	..	Kodo, Maize	1.58	..	408.31	133.78	132.91	..	Toormadar
KR	Jabalpur(72)	..	Kodo, Maize	..	..	401.10	164.24	550.82	..	Dadargawan
KR	Jabalpur(72)	..	Kodo, Maize	..	..	502.36	125.06	114.87	..	Jhunjh

स्थानीय कोड क्रमांक	ग्राम का नाम	ग्राम का कुल क्षेत्रफल (हेक्टेयर में)	कुल जनसंख्या एवं परिवारों की संख्या	उपलब्ध जन-सुविधाएं (यदि ग्राम में सुविधाएं उपलब्ध नहीं है तो कालम में (–) डैश लगाया गया है और उसके बाद ही कोष्ठक में ग्राम से जितनी दूरी पर सुविधाएं उपलब्ध हैं मोटे तौर पर वह दूरी इस प्रकार दर्ज की गई है –5 कि.मी.,5–10 कि. मी. तक या 10+ कि.मी.) Amenities available (if not available within the village, a dash (—) is shown in the column and next to it in brackets, the distance in broad ranges viz–5 kms, 5-10 kms and 10+ kms of the nearest place where the facility is available is given).						
Location code number	Name of Village	Total area of the village (in hectares)	Total population and number of households	शैक्षणिक Educational	चिकित्सा Medical	पीने का पानी Drinking water (Potable)	डाक और तार Post and Telegraph	बाजार/हाट का दिन/के दिन यदि कोई हो Day or days of the market/ hat if any	संचार व्यवस्था (बस स्टाप, रेलवे स्टेशन, जल-मार्ग) Communications(Bus-stop-railway station water way)
1	2	3	4	5	6	7	8	9	10
581	खम्हरवानी	525.03	388(63)	–(–5)	–(10+)	W,N	–(–5)	–(10+)	–(10+)
582	खिरवा	691.92	318(57)	P(1)	–(10+)	W,R, HP	–(5–10)	–(10+)	–(10+)
583	खखरार	765.49	459(92)	P(1)	–(10+)	W,R, HP	–(5–10)	–(10+)	–(10+)
584	कन्हरपुरा(व. ग्रा.)	198.45	203(33)	–(–5)	–(10+)	W	–(5–10)	–(10+)	–(10+)
585	कन्हारी	1,454.22	684(123)	P(1)	–(10+)	W,R	–(5–10)	–(10+)	–(10+)
586	मड़ई कलां	667.00	462(82)	P(1)	–(10+)	W,R	–(10+)	–(10+)	–(10+)
587	मड़ई खुर्द	389.75	155(32)	–(–5)	–(10+)	W,R	–(10+)	–(10+)	–(10+)
588	खैरी	755.40	410(81)	P(1)	–(10+)	W, TK,R	–(10+)	–(10+)	–(10+)
589	झिरना	717.36	560(104)	P(1)	–(10+)	W	–(10+)	–(10+)	–(10+)
590	काराघाट	689.40	334(61)	–(–5)	–(10+)	W,R	–(10+)	–(10+)	–(10+)
591	साल्हेखानी	1,543.02	31(6)	–(–5)	–(10+)	W,R	–(10+)	–(10+)	–(10+)
592	पड़रिया	584.11	441(78)	P(1)	–(10+)	W,R	–(10+)	–(10+)	–(10+)
593	मोहनी	729.19	341(65)	P(1)	–(10+)	W,R	–(10+)	–(10+)	–(10+)
594	कुण्डी	481.03	210(39)	P(1)	–(10+)	R	–(–5)	–(10+)	–(–5)
595	रनगिरी	478.13	326(53)	P(1)	–(10+)	R	–(–5)	–(10+)	–(–5)
596	सहदरा	1,154.88	955(183)	P(1)	–(10+)	R	–(–5)	–(10+)	–(–5)
597	चौरई खुर्द	496.31	459(96)	P(1)	–(10+)	R	PO	–(10+)	BS
598	चौरई कलां	641.53	297(54)	–(–5)	–(10+)	W	–(–5)	–(10+)	–(–5)
599	भैंसवाही	1,090.46	993(179)	P(1)	–(10+)	W,HP	–(–5)	–(10+)	–(–5)
600	बिलटिकुरी	729.43	580(118)	P(1)	–(5–10)	W	–(5–10)	–(5–10)	–(5–10)

ग्राम तक पहुंचने का मार्ग	निकटतम नगर एवं उसकी दूरी (कि.मी.) में	बिजली की सुविधा	मुख्य खाद्यान्न	भूमि उपयोग (अर्थात भूमि उपयोग की विभिन्न किस्मों के क्षेत्र हेक्टेयर में निकटतम दशमलव के दो स्थान तक) Land use(i.e. area under different types of Land use in hectares rounded upto 2 decimal places)					टिप्पणी धार्मिक, ऐतिहासिक अथवा पुरातत्व महत्व के स्थलों सहित	ग्राम का नाम
				वन	साधनों से सिंचित	गैर सिंचित	खेती के लिये उपलब्ध बन्जर (गोचर और चारागाही सहित)	खेती के लिये अनुपलब्ध		
Approach tod village	Nearest town and istance (in kms)	Power supply	Staple food	Forest	Irrigated by source	Unirrigated	Culturable waste (including gauchar and groves)	Area not available for cultivation	Remarks including any place of religious, historical or archaeological interest	Name of Village
11	12	13	14	15	16	17	18	19	20	2
KR	Jabalpur(75)	..	Wheat, Rice	1.74	..	251.93	47.21	224.15	..	Khamharwani
KR	Jabalpur(79)	..	Wheat, Rice	10.31	..	168.72	60.22	452.67	..	Khirwa
KR	Jabalpur(78)	..	Wheat, Rice	10.61	..	274.00	93.93	386.95	..	Makhrar
KR	Jabalpur(77)	..	Wheat, Rice	..	..	29.69	121.41	47.35	..	KanharPura(F.V.)
KR	Jabalpur(80)	..	Wheat, Rice	..	..	546.32	127.72	780.18	..	Kanhari
KR	Sihora(48)	..	Maize, Kodo	2.61	..	391.31	50.98	222.10	..	Madai Kalan
KR	Sihora(48)	..	Maize, Rice	..	..	139.01	47.18	203.56	..	Madai Khurd
KR	Sihora(48)	..	Maize, Rice	0.92	..	471.67	89.25	193.56	..	Khairi
KR	Sihora(48)	..	Maize, Rice	..	..	530.72	46.06	140.58	..	Jhirna
KR	Jabalpur(80)	..	Maize, Rice	262.40	..	288.66	88.41	49.93	..	Karaghat
KR	Jabalpur(75)	..	Maize, Rice	1,143.21	..	220.07	121.56	58.18	..	Salhepani
KR	Jabalpur(75)	..	Maize, Rice	195.29	..	256.48	112 15	20.19	..	Padariya
KR	Jabalpur(77)	..	Maize, Rice	182.61	..	382.22	159.43	4.93	..	Mohani
KR	Jabalpur(55)	..	Kodo, Kutki	..	..	205.00	121.00	155.03	..	Kuppi
KR	Jabalpur(60)	..	Kodo, Kutki	..	..	283.00	148.00	47.13	..	Rangiri
KR	Jabalpur(65)	..	Kodo, Kutki	..	..	720.00	344.00	90.88	..	Sahdara
KR	Jabalpur(50)	..	Kodo, Kutki	..	..	398.00	80.00	18.31	..	Chaurai khurd
PR	Jabalpur(67)	..	Rice, Kodo	..	..	421.01	150.28	70.24	..	Chaurai Kalan
KR	Jabalpur(70)	..	Rice, Kodo	..	..	869.25	183.27	37.94	..	Bhaiswahi
KR	Jabalpur(45)	..	Maize, Kodo	69.09	..	392.50	161.01	106.83	..	Biltikuri

स्थानीय कोड क्रमांक	ग्राम का नाम	ग्राम का कुल क्षेत्रफल (हेक्टेयर में)	कुल जनसंख्या एवं परिवारों की संख्या	उपलब्ध जन-सुविधाएं (यदि ग्राम में सुविधाएं उपलब्ध नहीं है तो कालम में (—) डैश लगाया गया है और उसके बाद ही कोष्ठक में ग्राम से जितनी दूरी पर सुविधाएं उपलब्ध हैं मोटे तौर पर वह दूरी इस प्रकार दर्शाई गई है -5 कि.मी.,5-10 कि. मी. तक या 10+ कि.मी.) Amenities available (if not available within the village, a dash (—) is shown in the column and next to it in brackets, the distance in broad ranges viz-5 kms, 5-10 kms and 10+kms of the nearest place where the facility is available is given).					
Location code number	Name of Village	Total area of the village (in hectares)	Total population and number of households	शैक्षणिक Educational	चिकित्सा Medical	पीने का पानी Drinking water (Potable)	डाक और तार Post and Telegraph	बाजार/हाट का दिन/के दिन यदि कोई हो Day or days of the market/ hat if any	संचार व्यवस्था (बस स्टाप, रेलवे स्टेशन, जल-मार्ग) Communications(Bus-stop-railway station water way)
1	2	3	4	5	6	7	8	9	10
601	बम्हनी	728.68	375(70)	-(-5)	-(10+)	W	-(10+)	-(10+)	-(10+)
602	छीताखुदरी	408.68	290(62)	P(1)	-(10+)	W,HP	-(10+)	-(10+)	-(10+)
603	कुड़ोहरदुली	427.31	323(74)	P(1)	-(10+)	W,HP	-(10+)	-(10+)	-(10+)
604	हरदुली कलां	987.92	958(183)	P(1), M(1)	-(10+)	W,R, HP	-(10+)	-(10+)	-(5-10)
605	साधी	460.32	385(69)	P(1)	-(10+)	W	-(-5)	-(5-10)	-(5-10)
606	झिरिया	376.35	410(73)	P(1), M(1)	-(10+)	W,R, HP	-(10+)	-(5-10)	-(5-10)
607	मेनपठारी	315.54	173(30)	-(-5)	-(10+)	R	-(-5)	-(5-10)	-(-5)
608	तौरी	522.03	311(59)	P(1)	-(10+)	W	-(-5)	-(5-10)	-(5-10)
609	सतिनाझिर	445.63	482(95)	P(1)	-(10+)	W,HP	-(-5)	-(10+)	-(5-10)
10	जैतपुरी	384.72	833(158)	P(1)	-(10+)	W,HP	-(5-10)	-(5-10)	-(5-10)
611	महेशपुरी	560.97	333(69)	P(1)	-(10+)	W,HP	-(-5)	-(5-10)	-(10+)
612	देवहरा	519.13	471(98)	P(1)	-(10+)	W,HP	-(10+)	-(5-10)	-(10+)
613	बिलगवां	237.51	134(18)	-(-5)	-(10+)	W	-(10+)	-(5-10)	-(10+)
614	महगवां	671.60	871(178)	P(1)	-(10+)	W	-(10+)	-(5-10)	-(10+)
615	बिसनपुरा	1,079.13	417(79)	P(1)	-(10+)	W	-(10+)	-(5-10)	-(10+)
616	कन्हवारा	510.04	482(108)	P(1)	-(10+)	W	-(10+)	-(-5)	-(-5)
617	बरेलीपठार	164.71	132(18)	-(5-10)	-(10+)	W,TK	-(5-10)	-(5-10)	-(5-10)
618	खामखेड़ा	184.13	83(15)	-(5-10)	-(10+)	R	-(5-10)	-(5-10)	-(5-10)
619	गधा गोरखपुर (व.ग्रा.)	101.17	49(6)	-(5-10)	-(10+)	W,TK	-(5-10)	-(5-10)	-(5-10)
620	जैतपुरी (घुघ्घूटोला)	117.76	77(17)	-(-5)	-(5-10)	N	-(5-10)	-(5-10)	-(5-10)

ग्राम तक पहुंचने का मार्ग	निकटतम नगर एवं उसकी दूरी (कि.मी.) में	बिजली की सुविधा	मुख्य खाद्यान्न	भूमि उपयोग (अर्थात भूमि उपयोग की विभिन्न किस्मों के क्षेत्र हेक्टेयर में निकटतम दशमलव के दो स्थान तक) Land use(i.e. area under different types of Land use in hectares rounded upto 2 decimal places)					टिप्पणी धार्मिक, ऐतिहासिक अथवा पुरातत्व महत्व के स्थलों सहित	ग्राम का नाम
				वन	साधनों से सिंचित	गैर सिंचित	खेती के लिये उपलब्ध बन्जर (गोचर और बागबाही सहित)	खेती के लिये अनुपलब्ध		
Approach tod village	Nearest town and istance (in kms)	Power supply	Staple food	Forest	Irrigated by source	Unirrigated	Culturable waste (including gauchar and groves)	Area not available for cultivation	Remarks including any place of religious, historical or archaeological interest	Name of Village
11	12	13	14	15	16	17	18	19	20	2
KR	Jabalpur (47)	..	Maize, Kodo	65.86	..	459.88	184.77	18.17	..	Bamhani
KR	Jabalpur (47)	..	Maize, Kodo	83.19	..	210.63	82.84	41.02	..	Chhitakhudri
KR	Jabalpur (50)	..	Maize, Kodo	36.83	..	287.29	81.39	21.80	..	Kudoharduli
KR	Jabalpur (65)	..	Maize, Kodo	..	..	643.83	324.13	19.96	..	Harduli Kalan
KR	Jabalpur (68)	..	Maize, Kodo	48.09	..	254.36	86.36	71.51	..	Sadhi
KR	Jabalpur (65)	..	Maize, Kodo	8.17	..	250.33	32.80	85.05	..	Jhiriya
KR	Jabalpur (64)	..	Rice, Maize	35.25	..	221.34	22.83	36.12	..	Mainpathari
KR	Jabalpur (63)	..	Rice, Maize	45.18	..	340.64	119.34	16.87	..	Touri
KR	Jabalpur (65)	..	Rice, Maize	8.34	..	277.97	74.21	85.11	..	Satinajhir
KR	Jabalpur (67)	..	Rice, Maize	..	..	292.52	62.77	29.43	..	Jaitpuri
KR	Jabalpur (67)	..	Rice, Maize	34 58	..	370.19	95.60	60.60	..	Maheshpurri
KR	Jabalpur (70)	..	Rice, Maize	5.52	..	274.88	85.03	153.70	..	Deohara
KR	Jabalpur (66)	..	Kodo, Maize	4.04	..	108.04	41.64	83.79	..	Bilgawan
KR	Jabalpur (60)	..	Kodo, Maize	85.81	..	467.68	74.72	43.39	..	Mahgawan
KR	Jabalpur (62)	..	Kodo, Maize	22.05	..	573.28	100.06	383.74	..	Bisanpura
KR	Jabalpur (69)	..	Kodo, Maize	118.28	..	297.63	40.90	53.23	..	Kanhwara
FP	Jabalpur (50)	..	Wheat, Gram	..	..	101.17	63.54	..	..	Barelipathar
FP	Jabalpur (50)	..	Wheat, Gram	..	..	60.70	123.43	..	..	Khamkheda
FP	Jabalpur (45)	..	Gram, Maize	..	..	52.61	48.56	..	..	Gadha Gorakhpur(F.V.)
KR	Jabalpur (10)	..	Wheat, Rice	..	28.72	60.70	28.34	..	..	Jaitpuri(Gugghutola)

स्थानीय कोड नम्बर	ग्राम का नाम	ग्राम का कुल क्षेत्रफल (हेक्टेयर में)	कुल जनसंख्या एवं परिवारों की संख्या	उपलब्ध जन-सुविधाएं (यदि ग्राम में सुविधाएं उपलब्ध नहीं है तो कालम में (—) चिह्न लगाया गया है और उसके बाद ही कोष्ठक में ग्राम से जितनी दूरी पर सुविधाएं उपलब्ध हैं मोटे तौर पर वह दूरी इस प्रकार दर्शायी गई है –5 कि.मी., 5–10 कि. मी. तक या 10+ कि.मी.) Amenities available (if not available within the village, a dash (—) is shown in the column and next to it in brackets, the distance in broad ranges viz.–5 kms, 5-10 kms and 10+kms of the nearest place where the facility is available is given).					
Location code number	Name of Village	Total area of the village (in hectares)	Total population and number of households	शैक्षणिक Educational	चिकित्सा Medical	पीने का पानी Drinking water (Potable)	डाक और तार Post and Telegraph	बाजार/हाट का दिन/के दिन यदि कोई हो Day or days of the market/ hat if any	संचार व्यवस्था (बस स्टाप, रेलवे स्टेशन, जल-मार्ग) Communications(Busstop-railway station water way)
1	2	3	4	5	6	7	8	9	10
621	सोठी	140.04	142(28)	–(–5)	–(5–10)	W	–(5–10)	–(5–10)	–(5–10)
622	कुन्दवारा	386.49	196(34)	P(1)	–(5–10)	W	–(5–10)	–(5–10)	BS
	योग	209,799.50	262,071 (48,407)	P(318) M(36) PUC(7)	D(16) H (1) PHC(1)				

गाम तक पहुंचने का मार्ग	निकटतम नगर एवं उसकी दूरी (कि.मी.) में	बिजली की सुविधा	मुख्य खाद्यान्न	भूमि उपयोग (अर्थात भूमि उपयोग की विभिन्न किस्मों के क्षेत्र हेक्टेयर में निकटतम दशमलव के दो स्थान तक) Land use(i.e. area under different types of Land use in hectares rounded upto 2 decimal places)					टिप्पणी धार्मिक, ऐतिहासिक अथवा पुरातत्व महत्व के स्थलों सहित	ग्राम का नाम
				वन	साधनों से सिंचित	गैर सिंचित	खेती के लिये उपलब्ध बन्जर (गोचर और बारागाहों सहित)	खेती के लिये अनुपलब्ध		
Approach tod village	Nearest town and istance (in kms)	Power supply	Staple food	Forest	Irrigated by source	Unirrigated	Culturable waste (including gauchar and groves)	Area not available for cultivation	Remarks including any place of religious, historical or archaeological interest	Name of Village
11	12	13	14	15	16	17	18	19	20	2
KR	Jabalpur (40)	..	Maize, Gram	..	59.10	80.94	..	..	..	Sothi
PR	Jabalpur (42)	..	Kodo, Maize	..	84.58	161.87	..	140.04	..	Kundwara
				15,925.89		114,501.92		31,414.53	N(176)	
					2,588.17		34,610.42		M(123)	
									C(11)	
									T(118)	

परिशिष्ट 1

शैक्षिक, चिकित्सा एवं अन्य सुविधाओं का तहसीलवार सार

क्रम संख्या	तहसील का नाम	शैक्षिक EDUCATIONAL														गांव जिनमें कोई भी शैक्षणिक सुविधा उपलब्ध नहीं है
		प्राथमिक स्कूल Primary School		माध्यमिक स्कूल Middle School		मैट्रिकुलेशन, माध्यमिक स्कूल Matriculation, Secondary School		उच्च माध्यमिक, पी.यू.सी. इंटरमीडिएट, जूनियर कालेज Higher Secondary, P.U.C., Intermediate/ Junior College		महाविद्यालय (स्नातक और उससे अधिक) College (Graduate and above)		प्रौढ़ शिक्षा, कक्षा/केन्द्र Adult literacy Class/ Centres		अन्य Others		
Sl. No.	Name of Tahsil	ग्राम Villages	संस्थान Institutions	ग्राम Villages	संस्थान Institutions	ग्राम Villages	संस्थान Institutions	ग्राम Villages	संस्थान Institutions	ग्राम Villages	संस्थान Institutions	ग्राम Villages	संस्थान Institutions	ग्राम Villages	संस्थान Institutions	Villages with no educationa facilities
1	2	3	4	5	6	7	8	9	10	11	12	13	14	15	16	17
1	मुड़वारा Murwara	357	361	62	62	..	..	10	10	..	..	1	1	..	..	161
2	सिहोरा Sihora	401	409	67	72	..	..	20	20	..	..	..	..	..	..	331
3	पाटन Patan	199	199	27	27	..	..	5	5	..	..	..	..	..	..	247
4	जबलपुर Jabalpur	315	318	36	36	..	..	7	7	..	..	..	..	..	..	263
योग	Total	1,272	1,287	192	197	..	..	42	42	..	..	1	1	..	..	1,002

APPENDIX I

Tahsilwise Abstract of Educational, Medical and other amenities

चिकित्सा MEDICAL																			
औषधालय Dispensary		अस्पताल Hospital		प्रसूति एवं शिशु कल्याण केन्द्र/ प्रसूति गृह/शिशु कल्याण केन्द्र Maternity and Child Welfare Centre/Maternity House/ Child Welfare Centre		प्राथमिक स्वास्थ्य केन्द्र/स्वास्थ्य केन्द्र Primary Health Centre/ Health Centre		परिवार नियोजन केन्द्र Family Planning Centre		प्राथमिक स्वास्थ्य उप-केन्द्र Primary Health Sub-Centre		सामुदायिक स्वास्थ्य कार्यकर्ता Community Health Worker		अन्य Others		गांव जिनमें कोई भी चिकित्सा सुविधा उपलब्ध नहीं है
ग्राम Villages	संस्थान Institutions	ग्राम Villages	संस्थान Institutions	ग्राम Villages	संस्थान Institutions	ग्राम Villages	संस्थान Institutions	ग्राम Villages	संस्थान Institutions	ग्राम Villages	संस्थान Institutions	ग्राम Villages	संस्थान Institutions	ग्राम Villages	संस्थान Institutions	Villages with no Medical facility
18	19	20	21	22	23	24	25	26	27	28	29	30	31	32	33	34
14	15	9	9	1	1	10	10	4	4	2	2	..	..	..	..	481
11	11	1	1	5	5	20	20	3	3	..	..	..	..	1	1	697
8	8	3	3	..	..	4	4	..	..	..	..	..	..	1	1	432
16	16	1	1	..	..	1	1	..	..	..	..	..	..	..	..	560
49	50	14	14	6	6	35	35	7	7	2	2	..	..	2	2	2,170

परिशिष्ट 1

शैक्षिक, चिकित्सा तथा अन्य सुविधाओं का तहसीलवार सार

क्रम संख्या	तहसील का नाम	पीने का पानी DRINKING WATER									
		नल	कुंआ	तालाब	नलकूप	नदी	झरना	नहर	अन्य	एक से अधिक श्रोत	गांव जिनमें पीने के पानी की कोई सुविधा उपलब्ध नहीं
Sl. No.	Name of Tahsil	Tap	Well	Tank	Tube-Well	River	Fountain	Cannal	Others	More Than one Source	Villages with no drinking water facility of any type
1	2	35	36	37	38	39	40	41	42	43	44
1	मुड़वारा Murwara	12	511	69	1	104	..	..	83	221	..
2	सिहोरा Sihora	2	688	57	3	114	..	..	96	208	..
3	पाटन Patan	60	371	2	1	71	1	..	114	155	..
4	जबलपुर Jabalpur	19	544	47	1	150	..	..	111	257	..
	योग Total	93	2,114	175	6	439	1	..	404	841	..

APPENDIX I

Tahsilwise Abstract of Educational, Medical and other amenities

डाक व तार POST AND TELEGRAPH							संचार COMMUNICATIONS			बिजली की आपूर्ति POWER SUPPLY	
डाकघर	तारघर	डाक व तारघर	डाक और दूरभाष	तारघर एवं दूरभाष	डाक व तारघर एवं दूरभाष	दूरभाष	बस स्टाप	रेलवे स्टेशन	नौगम्य जल मार्ग	उपलब्ध	अनुपलब्ध
PO	TO	PTO	PO and Phone	TO and Phone	PTO and Phone	Phone	Bus Stop	Railway Station	Navigable Water-Way	Avai-lable	Not av-ailable
45	46	47	48	49	50	51	52	53	54	55	56
79	..	6	..	..	1	..	102	8	..	115	403
69	..	5	2	..	..	..	64	3	..	135	597
30	..	..	2	..	..	..	38	5	..	186	260
11	..	3	..	..	..	..	24	4	..	145	433
189	..	14	4	..	1	..	228	20	..	581	1,693

परिशिष्ट 2 APPENDIX II

गैर–नगरपालिका नगरों (जनगणना नगर) में भूमि उपयोग सम्बन्धी आंकड़े

Land Utilisation data in respect of Non-Municipal Towns (Census Towns)

क्रम संख्या Sl. No.	नगर/तहसील का नाम कोष्ठक में Name of Town/ Tahsil within bracket	कुल क्षेत्रफल Total Area	भूमि उपयोग (अर्थात विभिन्न प्रकार के भूमि उपयोग में आने वाला क्षेत्रफल हेक्टेयर में निकटतम इकाई तक Land use (i.e. area under different types of Land use in hectares rounded upto two decimal Places)				
			वन Forest	साधनों से सिंचित Irrigated by source	गैर सिंचित Unirrigated	खेती के लिए उपलब्ध बंजर (गौचर और उपवन सहित) Culturable waste (including gaucher and groves)	खेती के लिए अनुपलब्ध भूमि Area not available for Cultivation
1	2	3	4	5	6	7	8

Nil

परिशिष्ट 3 APPENDIX III

कुल ग्रामों की तहसीलवार सूची जहां शैक्षिक, चिकित्सा, डाक व तार, बाजार/हाट के दिन या दिनों के नाम, संचार तथा बिजली की आपूर्ति की सुविधाएं उपलब्ध नहीं हैं।

Tahsilwise list of Villages where no Educational, Medical, Post and Telegraphs, Day or Days Market/Hat, Communication and Power supply facilities are available.

क्रम संख्या Sl. No.	स्थानीय कोड नम्बर L.C.No.	गांव का नाम Name of Village	क्रम संख्या Sl.No.	स्थानीय कोड नम्बर L.C.No.	गांव का नाम Name of Village
1	2	3	1	2	3

33/1 मुड़वारा तहसील Murwara Tahsil

1	7	बरगवां	Bargawan	35	167	मैनहरा	Mainhara
2	8	घुंघची	Ghunghachi	36	172	अमगवां	Amgawan
3	9	सूखा	Sukha	37	173	माल्हन	Malhan
4	22	मेहरगवां	Mehargawan	38	174	जमुनिया	Jamuniya
5	24	मदनपुर	Madanpur	39	175	सेझा	Sejha
6	36	ममारपटी	Mamarpati	40	176	बिचपुरा	Bichpura
7	39	धनिया	Dhaniya	41	178	चांदन	Chandan
8	40	ममार	Mamar	42	179	बम्हनगवां	Bamhangawan
9	41	अहिरगवां	Ahirgawan	43	180	भगनवारा	Bhaganwara
10	43	कछार खेड़ा	Kachhar Kheda	44	181	बछौली	Bachhouli
11	48	इमलिया	Imaliya	45	184	बिछिया	Bichhiya
12	55	मढ़ा देवरी	Madha Dewri	46	185	सर्रा	Sarra
13	60	बूढ़ा	Budha	47	188	खिरहनी	Khirhani
14	62	मगरधा	Magardha	48	203	लमतरा	Lamtara
15	63	नौवापटी	Nouwapati	49	212	बोहता	Bohata
16	64	गुड़हाबांधा	Gudhabandha	50	217	टिकरिया	Tikariya
17	66	कूपिया	Kupiya	51	220	सुमेली	Sumeli
18	70	खुसरा	Khusra	52	221	रामपुर	Rampur
19	71	रमपुरा	Rampura	53	230	अमरांडांड	Amradand
20	72	कुड़ाई	Kudai	54	231	खड़ौली	Khadouli
21	74	कुम्हरवाड़ा	Kumharwada	55	235	बामनमार	Bamanmar
22	78	करहिया खुर्द	Karhiya Khurd	56	238	जटवारा	Jatwara
23	80	चिखला	Chikhala	57	247	जोवा	Jowa
24	92	इमलिया	Imaliya	58	248	मझगवां	Majhgawan
25	94	मूरपार	Moorpar	59	249	जोवी खुर्द	Jowi Khurd
26	101	पिपरिया	Piparia	60	252	मौहारी	Mouhari
27	108	कनकी	Kanki	61	263	मुहतरा	Muhtara
28	118	धरमपुरा	Dharampura	62	264	जुगियाकाप	Jugiyakap
29	119	जालासूर	Jalasoor	63	270	दडौरी	Dadouri
30	124	घुघरा	Ghughara	64	271	मुहास	Muhas
31	140	टिकरिया	Tikariya	65	285	पोंडी	Pondi
32	146	भरौली	Bharouli	66	291	बजरवारा	Bajarwara
33	158	भनपुरा	Bhanpura	67	296	बछरवारा	Bachhatwara
34	162	मानपुर	Manpur	68	298	परईकाप	Paraikap

परिशिष्ट 3 APPENDIX III

कुल गामों की तहसीलवार सूची जहां शैक्षिक, चिकित्सा, डाक व तार, बाजार/हाट के दिन या दिनों के नाम, संचार तथा बिजली की आपूर्ति की सुविधाएं उपलब्ध नहीं हैं.

Tahsilwise list of Villages where no Educational, Medical, Post and Telegraphs, Day or Days Market/Hat, Communication and Power supply facilities are available.

क्रम संख्या Sl. No.	स्थानीय कोड नम्बर L.C.No.	गांव का नाम Name of Village	क्रम संख्या Sl.No.	स्थानीय कोड नम्बर L.C.No.	गांव का नाम Name of Village
1	2	3	1	2	3

33/1 मुड़वारा तहसील Murwara Tahsil

69	300	गुड़ा	Guda	101	401	कुर्सी कोला	Kursi Kola
70	301	मगरहटा	Magarhata	102	403	कुटरहिया	Kutrahiya
71	303	धीरपुर	Dheerpur	103	407	बकठा	Baktha
72	304	कारी बराह	Kari Barah	104	408	परसवारा	Paraswara
73	309	मुहगवां	Muhgawan	105	414	हरदुवा खुर्द	Harduwa Khurd
74	312	अहार	Ahar	106	418	सकरी	Sakri
75	317	पटी	Pati	107	434	बनगवां	Bangawan
76	319	आमा टोला	Ama Tola	108	439	मझगवां	Majhgawan
77	321	सुनारी	Sunari	109	444	गोइन्दा	Goinda
78	322	भनपुरा	Bhanpura	110	449	बरहटी	Barhati
79	325	झांपी	Jhanpi	111	454	खलैधा	Khalaidha
80	326	अमराडांड	Amradand	112	455	पिपरिया काप	Pipariya Kap
81	328	लोहखान	Lohkhan	113	458	पड़रिया	Padariya
82	330	रमगढ़ा	Ramgarha	114	463	लुकामपुर	Lukampur
83	331	टिकरिया	Tikariya	115	465	हिनौता	Hinouta
84	338	सरई	Sarai	116	488	वसौधा	Basoudha
85	342	बम्हनी	Bamhani	117	514	लूली	Luli
86	347	मिडरा	Midra	118	514	मनघटा	Manghata
87	351	करुवाकाप	Karuwakap	119	519	मड़वा	Madwa
88	352	बेहड़ी कलां	Behadi Kalan	120	523	करेंहा	Karreha
89	354	बम्होरी	Bamhori	121	525	घुड़हर	Ghudhar
90	356	गुड़ा खुर्द	Guda Khurd	122	526	घघरोटा	Ghanghrota
91	362	सलैया	Salaiya	123	528	नौबस्ता	Noubasta
92	364	सूरजपुरा	Surajpura	124	529	आमाकोल	Amakol
93	367	लदहर	Ladhar	125	531	इटहरा	Ithara
94	375	कछडारी	Kachhdari	126	544	बरेला	Barela
95	391	सतवारा	Satwara	127	550	कर्चुला	Karchula
96	394	हडखोहरी	Hadkhohari	128	551	मिड़रा	Midra
97	395	नडेरा	Nadera	129	553	मिड़की	Midaki
98	396	नडेरी	Naderi	130	556	बंजर बरेला	Banjar Barela
99	397	पोनिया	Poniya	131	559	मछमछा	Machhmachha
100	400	बदेरा	Badera	132	561	बिरूहली	Biruhali

33/2 सिहोरा तहसील Sihora Tahsil

1	5	मरदानगढ़	Mardangarh	3	10	पटौहा	Patouha
2	8	बघराज कला	Baghraj Kalan	4	11	बघराज खुर्द	Baghraj Khurd

परिशिष्ट 3 APPENDIX III

कुल ग्रामों की तहसीलवार सूची जहां शैक्षिक, चिकित्सा, डाक व तार, बाजार/हाट के दिन या दिनों के नाम, संचार तथा बिजली की आपूर्ति की सुविधाएं उपलब्ध नहीं हैं।

Tahsilwise list of Villages where no Educational, Medical, Post and Telegraphs, Day or Days of Market/Hat, Communication and Power supply facilities are available.

क्रम संख्या Sl. No.	स्थानीय कोड नम्बर L.C.No.	गांव का नाम Name of Village	क्रम संख्या Sl.No.	स्थानीय कोड नम्बर L.C.No.	गांव का नाम Name of Village
1	2	3	1	2	3

33/2 सिहोरा तहसील Sihora Tahsil

5	14	हाथीभार	Hathibhar	42	120	खम्हरिया	Khamhariya
6	16	छपरी	Chhapri	43	123	रीछी	Richhi
7	24	टिकरिया	Tikariya	44	124	दुहतरा	Duhtara
8	25	कुम्हवारा	Kumhwara	45	125	कटरा	Katra
9	29	रैपुरा	Raipura	46	130	लमती	Lamti
10	36	हाथीभार	Hathibhar	47	133	खांगो	Khango
11	37	किवलरहा	Kiwalraha	48	134	पडुवा	Paduwa
12	41	खखरा	Khakhra	49	136	धरमपुरा	Dharampura
13	43	पटना	Patna	50	137	पिपरिया	Pipariya
14	44	खजुरी	Khajuri	51	139	विरिया	Viriya
15	46	गाड़ा	Gada	52	140	कुम्हरवारा	Kumharwara
16	49	कटरा	Katra	53	141	मनगुवां	Manguwan
17	55	मनगवां	Mangawan	54	143	जमुनिया	Jamuniya
18	62	निपनिया	Nipaniya	55	144	परसिला	Parsila
19	63	किवलारी	Kiwlari	56	146	कुल्हुवा	Kulhuwa
20	66	कूंडा	Kunda	57	147	सिंघपुर	Singhpuri
21	67	कल्हैया खुर्द	Kalhaiya Khurd	58	148	बिन्दुली	Binduli
22	68	घनिया	Ghaniya	59	150	घनाड़ी	Ghanadi
23	69	कैमोरी	Kaimori	60	155	पोनिया	Poniya
24	70	कल्हैया कलां	Kalhaiya Kalan	61	161	पठरा	Pathara
25	71	लालपुर	Lalpur	62	162	पिपरिया(सुलेमान)	Pipariya (Suleman)
26	73	रामपुर	Rampur	63	163	पिपरिया(टगर)	Pipariya (Tagar)
27	74	बिछियाकाप	Bichhiyakap	64	164	गुरदा	Gurda
28	80	महगवां	Mahgawan	65	165	अमना	Amna
29	83	मरवारी	Marwari	66	166	पड़रिया	Padariya
30	85	सनकुई	Sankui	67	169	कोनी कलां	Koni Kalan
31	86	डुडसरा	Dudsara	68	171	खैरी	Khairi
32	90	गाड़ा	Gada	69	175	बम्हौरी	Bamhouri
33	92	सुहास	Suhas	70	177	खम्हरिया	Khamhariya
34	93	तमुरिया	Tamuriya	71	180	पिपरिया	Pipariya
35	95	बम्हौरी	Bamhouri	72	181	गाडा	Gada
36	99	झरौली	Jharouli	73	186	गौरा	Goura
37	101	नयागांव	Nayagaon	74	192	सिमरिया खुर्द	Simariya Khurd
38	102	पटी खुर्द	Pati Khurd	75	193	बुड़रई	Budrai
39	104	गिदुरहा	Giduraha	76	195	खखरा	Khakhara
40	106	महगवां	Mahgawan	77	203	महगवां	Mahgawan
41	116	हरदुवा	Harduwa	78	204	समाधार	Samadhar

परिशिष्ट 3 APPENDIX III

कुल ग्रामों की तहसीलवार सूची जहां शैक्षिक, चिकित्सा, डाक व तार, बाजार/हाट के दिन या दिनों के नाम, संचार तथा बिजली की आपूर्ति की सुविधाएं उपलब्ध नहीं हैं.

Tahsilwise list of Villages where no Educational, Medical, Post and Telegraphs, Day or Days of Market/Hat, Communication and Power supply facilities are available.

क्रम संख्या Sl. No.	स्थानीय कोड नम्बर L.C.No.	गांव का नाम Name of Village	क्रम संख्या Sl.No.	स्थानीय कोड नम्बर L.C.No.	गांव का नाम Name of Village
1	2	3	1	2	3

33/2 सिहोरा तहसील Sihora Tahsil

79	205	लड़ोई	Ladoi	115	300	तपा	Tapa
80	212	मन्धरा	Mandhara	116	303	कुड़वा	Kudwa
81	214	नरीला	Narila	117	310	बिनैका	Binaika
82	220	मनसकरा	Mansakra	118	311	बेली	Beli
83	222	कुसमी	Kusami	119	312	घोराकोनी	Ghorakoni
84	224	बिछिया	Bichhiya	120	315	पथरई	Pathrai
85	226	सोमा खुर्द	Soma Khurd	121	319	महगवां	Mahgawan
86	228	चरगवां	Chargawan	122	320	शाहगढ़	Shahgarh
87	231	धनगवां	Dhangawan	123	323	मानगांव	Mangaon
88	233	सोमावाला	Somawala	124	324	भदम कलां	Bhadam Kalan
89	234	पहाड़ी खेड़ा	Pahadi Kheda	125	326	भदमसानी	Bhadamsani
90	235	गुना	Guna	126	328	नैगई	Naigai
91	237	कछगवां	Kachhgawan	127	329	मुसकुरी	Muskuri
92	243	घुटेही	Ghutehi	128	330	मुसकुरा	Muskura
93	248	बंधा	Bandha	129	333	झाझां	Jhajhan
94	252	बगधरी	Bagdhari	130	335	टंगवां	Tangawan
95	258	पुरैना	Puraina	131	336	कुंवा खेरा	Kuwa Kheda
96	261	खम्हरिया	Khamhariya	132	338	शाहपुरा	Shahpura
97	264	उमरिया	Umariya	133	339	हिनौतिया	Hinoutiya
98	265	बबैया	Babaiya	134	340	खम्हरिया	Khamhariya
99	268	मझगवां	Majhgawan	135	343	आलगोड़ा	Algoda
100	269	सगौना	Sagouna	136	345	उमरिया	Umariya
101	272	पिलगवां	Pilgawan	137	349	पोंडी खुर्द	Pondi Khurd
102	273	सलैया	Salaiya	138	350	धाना खुर्द	Dhana Khurd
103	275	भीटा खुर्द	Bhita Khurd	139	352	लटुवा	Latuwa
104	280	बटरंगी	Batrangi	140	353	रीछी खुर्द	Richhi Khurd
105	282	मंडला	Mandla	141	354	छीतापाल	Chhitapal
106	283	कैथरा	Kaithra	142	356	मझगवां	Majhgawan
107	284	किनगी	Kinagi	143	360	सुरेखा	Surekha
108	285	मल्हना	Malhana	144	363	जुनवानी खुर्द	Junwani Khurd
109	286	आमी	Ami	145	365	आलासूर	Alasoor
110	287	कुकरई	Kukrai	146	368	रीछी पिड़रई	Richhi Pidrai
111	289	दिवरी	Diwari	147	369	भीटा कलां	Bhita Kalan
112	290	चनौटा	Chanouta	148	378	नैगवां	Negawan
113	291	बरदहरी	Bardahri	149	379	उमरिया	Umariya
114	293	उमरिया	Umariya	150	382	तलवा	Talwa

परिशिष्ट 3 APPENDIX III

कुल ग्रामों की तहसीलवार सूची जहां शैक्षिक, चिकित्सा, डाक व तार, बाजार/हाट के दिन या दिनों के नाम, संचार तथा बिजली की आपूर्ति की सुविधाएं उपलब्ध नहीं है

Tahsilwise list of villages where no Educational, Medical, Post and Telegraphs, Day or Days of Market/Hat, Communication and Power supply facilities are available.

क्रम संख्या Sl. No.	स्थानीय कोड नम्बर L. C. No.	गांव का नाम Name of Village	क्रम संख्या Sl. No.	स्थानीय कोड नम्बर L. C. No.	गांव का नाम Name of Village
1	2	3	1	2	3

33/2 सिहोरा तहसील Sihora Tahsil

151	387	इटवां	Itawa
152	395	बिल्हा	Bilha
153	396	महगांव	Mahgawan
154	398	पिपरिया	Pipariya
155	405	घाना	Ghana
156	412	रिवंझी	Riwanjhi
157	414	पड़रिया	Padariya
158	423	सिंदुरसी	Sindurasi
159	428	निन्दौरा	Nindoura
160	429	भरदा	Bharda
161	433	मड़ोद	Madod
162	434	बरने	Barne
163	435	बन्दरकोला	Bandarkola
164	436	बिजैया	Bijaiya
165	437	कोड़ामपुर	Kodampur
166	439	पिपरसरा	Piparsara
167	440	दमदमा	Damdama
168	441	बंजर बुधारी	Binjar Budhari
169	451	पारखेड़ा	Parakheda
170	458	पिपरिया	Pipariya
171	459	धनगवां	Dhangawan
172	460	सिघनपुरी	Sighanpuri
173	469	पड़रिया	Padariya
174	472	गौरी	Gouri
175	473	सगवां	Sagawan
176	478	धनवाही	Dhanwahi
177	479	डाला	Dala
178	480	कचनारी	Kachnari
179	484	किसगी	Kisagi
180	486	हरदुवा	Harduwa
181	488	भैंसवाही	Bhainswahi
182	489	मूड़ीखेरा	Mudikhera
183	491	छीतापाल	Chhitapal
184	492	मारा सिंहुडी	Mara Sinhudi
185	493	झारापानी	Jharapani
186	495	मझगवां	Majhgawan
187	496	मुखास	Mukhas
188	498	सुन्तरा	Suntara
189	500	घाना	Ghana
190	501	बम्होरी	Bamhori
191	505	बिजौरा	Bijoura
192	508	अमगवां	Amgawan
193	512	खिरहनी खुर्द	Khirhani Khurd
194	515	अतरिया	Atariya
195	537	दरोली खुर्द	Daroli Khurd
196	546	तिलहरी	Tilhari
197	547	कछारगांव	Kachhargawan
198	549	पड़रेही	Padrehi
199	551	कुंआ रै.	Kuwa Ryt.
200	555	सलैया	Salaiya
201	567	सल्हना	Salhana
202	569	पाली	Pali
203	570	गुड़ियापुरा	Gudiyapura
204	572	सुनाई	Sunai
205	580	साल्हेभार	Salhebhar
206	584	टिकरिया	Tikariya
207	586	छीतापहाड़ी	Chhitapahadi
208	592	दिवरी	Diwari
209	604	खुड़ावल	Khudawal
210	610	नैगवां	Negawan
211	614	रितुवा	Rituwa
212	615	खम्हरिया	Khamhariya
213	620	कुसेरा	Kusera
214	621	बिजैया	Bijaiya
215	622	टिकरिया	Tikariya
216	623	बनहरी	Banhari
217	624	झिरिया	Jhiriya
218	626	चुपहला	Chuphala
219	627	जजनगरा	Jajnagra
220	633	पौड़ी	Poudi
221	634	पिपरिया	Pipariya
222	635	नवलिया	Nawaliya

परिशिष्ट 3 APPENDIX III

कुल ग्रामों की तहसीलवार सूची जहां शैक्षिक, चिकित्सा, डाक व तार, बाजार/हाट के दिन या दिनों के नाम, संचार तथा बिजली की आपूर्ति की सुविधाएं उपलब्ध नहीं है

Tahsilwise list of villages where no Educational, Medical, Post and Telegraphs, Day or Days of Market/Hat, Communication and Power supply facilities are available.

क्रम संख्या Sl. No.	स्थानीय कोड नम्बर L. C. No.	गांव का नाम Name of Village	क्रम संख्या Sl. No.	स्थानीय कोड नम्बर L. C. No.	गांव का नाम Name of Village
1	2	3	1	2	3

33/2 सिहोरा तहसील Sihora Tahsil

223	637	दुर्घटी पिपरिया	Durghati Pipariya	254	705	दियागढ़	Diyagarh
224	638	खिरसारू	Khirsaru	255	706	भदनपुर	Bhadanpur
225	640	उमरिया	Umariya	256	707	साहडार	Sahdar
226	641	कनौजा	Kanouja	257	711	झुनकी	Jhunki
227	642	भितरीगढ़	Bhitarigarh	258	712	चंदौल	Chandoul
228	645	कोपोड़बारा	Kopodbara	259	713	खन्दबारा	Khandwara
229	646	भलवारा	Bhalwara	260	718	सारंगपुर	Sarangpur
230	648	बिचुवा	Bichuwa	261	719	सगवां	Sagawan
231	659	खैरानी	Khairani	262	727	कुदवारी	Kudwari
232	660	भोपार	Bhopar	263	728	गढ़मास	Garhmas
233	661	कुदरी	Kudari	264	730	भसेज	Bhasej
234	662	हरदुवा	Harduwa	265	731	करौदी	Karoudi
235	666	पिपरिया	Pipariya	266	732	मडेरा	Madera
236	667	कोड़ो	Kodo	267	735	बनहारी	Banhari
237	669	सरई	Sarai	268	736	बनहरा	Banhara
238	670	बिलगड़ा	Bilgada	269	738	मानपुरा खुर्द	Manpura Khurd
249	671	ऊमरपानी	Umarpani	270	741	तिघरा	Tighara
240	672	छाहर	Chhahar	271	743	बार	Bar
241	674	दैगवां	Daigawan	272	751	परसवारा	Paraswara
242	677	सिवनी	Seoni	273	756	मजोली	Majoli
243	686	झिन्ना	Jhinna	274	760	देमापुर	Demapur
244	691	रामपुर	Rampur	275	761	पड़रिया खुर्द	Padriya Khurd
245	692	खरहटा	Kharhata	276	764	मंगेला	Mangela
246	695	दिहरी	Dihari	277	768	महगवां	Mahgawan
247	696	बिजौरी	Bijouri	278	770	कुकर्रा	Kukarra
248	697	परसेल	Parsel	279	776	बम्हनी	Bamhani
249	698	जामुनचुवा	Jamunchuwa	280	784	रामपुर	Rampur
250	699	रोझन	Rojhan	281	788	रिहुंटा	Rihunta
251	700	भमका	Bhamka	282	790	डूंडी	Dundi
252	702	पटना	Patna	283	794	बिछिया	Bichhiya
253	703	किवलारी	Kiwlari				

33/3 पाटन तहसील Patan Tahsil

1	3	धनौली	Dhanouli	4	7	अकोना	Akona
2	4	उड़की	Udaki	5	8	डोहरा	Dohara
3	6	चरगुवां	Charguwan	6	12	हिनौता	Hinouta

परिशिष्ट 3 APPENDIX III

कुल ग्रामों की तहसीलवार सूची जहां शैक्षिक, चिकित्सा, डाक व तार, बाजार/हाट के दिन या दिनों के नाम, संचार तथा बिजली की आपूर्ति की सुविधाएं उपलब्ध नहीं है

Tahsilwise list of villages where no Educational, Medical, Post and Telegraphs, Day or Days Market/Hat, Communication and Power supply facilities are available.

क्रम संख्या Sl. No.	स्थानीय कोड नम्बर L. C. No.	गांव का नाम Name of Village	क्रम संख्या Sl. No.	स्थानीय कोड नम्बर L. C. No.	गांव का नाम Name of Village
1	2	3	1	2	3

33/3 पाटन तहसील Patan Tahsil

7	14	मोहनतारा	Mohantara	44	156	चिहुंटा	Chihunta
8	25	मझगुवां	Majhguwan	45	158	सीगनतलाई	Sigantalai
9	41	खैरा	Khaira	46	161	डूंडी	Dundi
10	42	सुन्डा	Sunda	47	163	छेडी	Chhedi
11	43	इमलिया	Imaliya	48	165	सरखंडी	Sarkhandi
12	46	नीमी	Nimi	49	167	हटेपुर	Hatepur
13	56	दिवरी	Deori	50	168	उमरिया	Umoriya
14	57	माडिया	Madiya	51	172	झामर	Jhamar
15	58	महदामन	Mahdaman	52	174	खिरिया कलां	Khiriya Kalan
16	65	बूढ़ीकोनी	Budhikoni	53	176	मेंढ़ी	Medhi
17	67	भिडारी	Bhidari	54	185	जुगिया	Jugiya
18	68	नीमी	Nimi	55	186	रामपुरा	Rampura
19	72	अभाना	Abhana	56	187	बासन	Basan
20	73	झामर	Jhamar	57	189	जूरी खुर्द	Juri Khurd
21	76	बिवसा	Biwsa	58	194	सिनगौरी	Singouri
22	79	मुसवा	Muswa	59	196	बैजला	Baijala
23	81	बीजा	Bija	60	197	मढ़ी पिपरिया	Madhi Pipariya
24	83	जुगतरा	Jugtara	61	200	मदना	Madna
25	84	पैमाखेड़ा	Paimakheda	62	204	मुस्करा	Muskara
26	85	दिघौरा	Dighoura	63	212	हरदुवा	Harduwa
27	86	रैठरा	Raithara	64	214	बरही	Barhi
28	87	गुडिया	Gudiya	65	219	नन्हवारा	Nanhwara
29	90	ब्योहारी	Byohari	66	221	खैरा	Khaira
30	93	दिवरी	Diwari	67	225	बरबटा	Barbata
31	94	हरदुवा	Harduwa	68	226	राखी	Rakhi
32	97	धीरखेड़ा	Dheerkheda	69	234	कनबास	Kanbas
33	98	बिलसरा	Bilsara	70	235	खपरा	Khapra
34	99	करोंदी	Karondi	71	236	अहरोरा	Ahrora
35	112	बमुरिया	Bamuriya	72	237	करहिया कलां	Karhiya Kalan
36	114	सिमरा	Simra	73	252	आमखेड़ा	Amkheda
37	117	मनगुडिया	Mangudiya	74	255	पिपरिया	Pipariya
38	119	पिपरिया	Pipariya	75	256	मड़वा	Madwa
39	139	हटेपुर खुर्द	Hatepur Khurd	76	261	धनगुवां	Dhanguwan
40	141	मनगुवां	Manguwan	77	263	आमाखोहा	Amakhoha
41	142	खमरिया	Khamariya	78	264	सुनपुरा	Sunpura
42	148	इमलिया	Imaliya	79	270	बिरूहला	Biruhala
43	152	रिछाई	Richhai	80	271	पिंडरई	Pindrai

परिशिष्ट 3 APPENDIX III

कुल ग्रामों की तहसीलवार सूची जहां शैक्षिक, चिकित्सा, डाक व तार, बाजार/हाट के दिन या दिनों के नाम, संचार तथा बिजली की आपूर्ति की सुविधाएं उपलब्ध नहीं है

Tahsilwise list of villages where no Educational, Medical, Post and Telegraphs, Day or Days Market/Hat, Communication and Power supply facilities are available.

क्रम संख्या Sl. No.	स्थानीय कोड नम्बर L. C. No.	गांव का नाम Name of Village	क्रम संख्या Sl. No.	स्थानीय कोड नम्बर L. C. No.	गांव का नाम Name of Village
1	2	3	1	2	3

33/3 पाटन तहसील Patan Tahsil

81	273	जमुनिया	Jamuniya	118	409	खोखा	Khokha
82	276	गुबरा खुर्द	Gubra Khurd	119	411	डोंगर झाँसी	Dongar Jhansi
83	277	बम्होरी	Bamhori	120	412	झाँसी	Jhansi
84	279	बिजौरा	Bijoura	121	414	पिपरिया	Pipariya
85	281	बरकछार	Barkachhar	122	416	छपरा	Chhapra
86	282	कूंडा	Kunda	123	418	जैताखेड़ा	Jaitakheda
87	283	मिहगुवां	Mihguwan	124	421	दुल्हन खेड़ा	Dulhan Kheda
88	285	सिंघपुर	Singhpur	125	422	दूल्हा खेड़ा	Dulha Kheda
89	288	रजोला	Rajola	126	423	मुडकरिया	Mudkariya
90	291	मातापुर	Matapur	127	429	ग्वारी	Gwari
91	306	कूंडा	Kunda	128	431	इमलिया	Imaliya
92	309	भरदा	Bharda	129	432	साकरी	Sakri
93	319	चरगुवां	Charguwan	130	434	दिवरी	Diwari
94	320	कुसमी	Kusmi	131	435	मिरगा	Mirga
95	321	खैरी	Khairi	132	441	डभोला	Dabhola
96	325	बरहा	Barha	133	443	घुघरी	Ghughari
97	326	लूटी	Louti	134	445	उमरिया	Umariya
98	338	ढ़िमर झोझी	Dhimar Jhojhi	135	446	अंडिया	Andiya
99	339	नाचन खेड़ा	Nachan Kheda	136	447	कमतिया	Kamtiya
100	342	पौड़ी	Poudi	137	448	इमझर	Imjhar
101	349	ईश्वरखेड़ा	Ishwarkheda	138	449	थाना	Thana
102	375	भमका	Bhamka	139	450	पहाड़ी खेड़ा	Pahadi Kheda
103	377	कुलोन	Kulon	140	452	हीरापुर	Hirapur
104	379	शीतलपुर	Shitalpur	141	453	किसलई	Kislai
105	380	टोंटा	Tonta	142	454	कुहली	Kuhali
106	381	खैरूवा	Khairuwa	143	455	बाड़ीवारा	Badiwara
107	385	जुगपुरा	Jugpura	144	456	सालीवाड़ा	Saliwada
108	388	तूमरा	Tumara	145	457	तिन्हेटा	Tinheta
109	389	पाथरफोरी	Patharphori	146	458	देवरी	Deori
110	391	सर्रा	Sarra	147	459	चरगवां	Chargawan
111	392	केदारपुर	Kedarpur	148	463	भारतपुर	Bharatpur
112	397	उमरिया	Umariya	149	464	सिमरिया	Simariya
113	399	कंचनपुर	Kanchanpur	150	466	सिंगोरी	Singori
114	402	पिपरिया	Pipariya	151	468	कटोरी	Katori
115	405	सोमती	Somati	152	469	दामन खमरिया	Daman Khamariya
116	407	ओरिया	Oriya	153	471	मिहगॉव	Mihgaon
117	408	भौतिया	Bhoutiya	154	473	बुड़बानी	Budwani

परिशिष्ट 3 APPENDIX III

कुल ग्रामों की तहसीलवार सूची जहां शैक्षिक, चिकित्सा, डाक व तार, बाजार/हाट के दिन या दिनों के नाम, संचार तथा बिजली की आपूर्ति की सुविधाएं उपलब्ध नहीं हैं।

Tahsilwise list of Villages where no Educational, Medical, Post and Telegraphs, Day or Days of Market/Hat, Communication and Power supply facilities are available.

क्रम संख्या Sl. No.	स्थानीय कोड नम्बर L.C.No.	गांव का नाम Name of Village	क्रम संख्या Sl.No.	स्थानीय कोड नम्बर L.C.No.	गांव का नाम Name of Village
1	2	3	1	2	3

33/4 पाटन तहसील Patan Tahsil

155	474	अंडिया	Andiya	157	479	नकटिया	Nakatiya
156	476	पिपरिया	Pipariya	158	480	सेमरा	Semra

33/4 जबलपुर तहसील Jabalpur Tahsil

1	1	अधुवा	Adhuwa	33	96	मझगवां	Majhgawan
2	2	सकरी	Sakari	34	99	लीलखेड़ा	Lilkheda
3	4	दोंजिथा	Donjiya	35	100	झुरझुरु	Jhurjhuru.
4	10	अकोला	Akola	36	103	मोहारी	Mohari
5	11	सुहजना	Suhjana	37	104	पोनिया	Poniya
6	21	डुडकी	Dudaki	38	105	सुरमावाह	Surmawah
7	23	इमलिया	Imaliya	39	106	पड़री	Padari
8	26	चिलिया	Chiliya	40	107	ककरहाई	Kakarhai
9	27	मुड़िया	Mudiya	41	108	चरखी	Charkhi
10	28	बम्हनी	Bamhani	42	110	खरोंद	Kharond
11	30	पटेरा	Patera	43	111	भरदा	Bharda
12	31	पौरूवा	Pouruwa	44	113	मटिया कुई	Matiya Kui
13	34	बम्हनोदा	Bamhnoda	45	117	बिहर	Bihar
14	35	बम्हनोदी	Bamhnodi	46	118	बिजौरा	Bijoura
15	36	सलैया	Salaiya	47	119	बिजौरी	Bijouri
16	40	बिझना	Bijhana	48	120	ब्याधखेड़ा	Biyadhkheda
17	45	मुहलाझिर	Muhalajhir	49	122	मचला	Machala
18	46	कोहना	Kohana	50	132	बघेली	Bagheli
19	47	कोहनी	Kohani	51	135	गंगाजली	Gangajali
20	54	गरदा	Garda	52	136	मोहनिया	Mohaniya
21	55	मुड़ारी	Mudari	53	137	घुरौवा	Ghurouwa
22	57	डूंडी	Dundi	54	138	सिमरा	Simra
23	68	भैंसदेही	Bhainsdehi	55	140	पिपरिया	Pipariya
24	71	डोंगर बड़ेरा	Dongar Badera	56	143	महगवां	Mahgawan
25	78	पोंडी	Pondi	57	152	पोंडी	Pondi
26	80	पथरोरा	Pathrora	58	153	सरखड़ी	Sarkhadi
27	82	छितरी खुर्द	Chhitari Khurd	59	154	पडहार खेड़ा	Padhar Kheda
28	85	सकरी	Sakari	60	156	पिपरिया	Pipariya
29	89	गांजर	Ganjar	61	158	डीहा	Diha
30	90	मानेगाँव	Manegaon	62	162	पड़वार खुर्द	Padwar Khurd
31	92	हाथीडोल	Hathidol	63	164	बिलखरवा	Bilkharwa
32	93	तिंदनी	Tindani	64	169	सरूपा	Saroopa

परिशिष्ट 3 APPENDIX III

कुल ग्रामों की तहसीलवार सूची जहां शैक्षिक, चिकित्सा, डाक व तार, बाजार/हाट के दिन या दिनों के नाम, संचार तथा बिजली की आपूर्ति की सुविधाएं उपलब्ध नहीं हैं.

Tahsilwise list of Villages where no Educational, Medical, Post and Telegraphs, Day or Days of Market/Hat, Communication and Power supply facilities are available.

क्रम संख्या Sl. No.	स्थानीय कोड नम्बर L.C.No.	गांव का नाम Name of Village	क्रम संख्या Sl.No.	स्थानीय कोड नम्बर L.C.No.	गांव का नाम Name of Village
1	2	3	1	2	3

33/4 जबलपुर तहसील Jabalpur Tahsil

65	170	खिरिया खुर्द	Khiriya Khurd	101	274	तुन्निया	Tunniya
66	171	चाटी	Chati	102	275	सालीवाड़ा	Saliwada
67	173	गुर्दा	Gurda	103	276	बीझा	Bijha
68	196	सिमरिया	Simariya	104	277	नयागाँव	Nayagaon
69	199	बसहा	Basha	105	284	घुघरी	Ghughari
70	200	मोहनिया	Mohaniya	106	285	छिन्दवाहा	Chhindwaha
71	201	सिलुवा	Siluwa	107	286	बरघाट	Barghat
72	205	परसवारा	Paraswara	108	288	खम्हरिया	Kamhariya
73	208	हिनौता बबुरहा	Hinouta Baburaha	109	289	किसलई	Kislai
74	210	कुन्डा	Kunda	110	297	परासिया	Parasiya
75	212	पडुवा	Paduwa	111	298	साहड़	Sahad
76	213	पिडरई	Pidrai	112	299	पड़रिया	Padariya
77	217	भड़पुरा	Badpura	113	301	पिपरिया कलां	Pipariya Kalan
78	218	गोपालपुर	Gopalpur	114	303	रोंसरा	Ronsara
79	221	दलपतपुर	Dalpatpur	115	305	खुरसी	Khursi
80	224	नन्हाखेड़ा	Nanhakheda	116	306	बसहा	Basha
81	226	घुनसौर	Ghunsour	117	315	खम्हरिया	Khamhariya
82	227	पिडरई	Pindrai	118	317	नयागाँव	Nayagaon
83	230	चरगुवां	Charguwan	119	318	झिरी	Jhiri
84	232	दियाखेड़ा	Diyakheda	120	324	खुरसी	Khursi
85	233	ऐड़ा खेड़ा	Eda Kheda	121	332	बढ़ैया खेड़ा	Badhaiya Kheda
86	234	चंदेरी	Chanderi	122	338	बसनिया	Basaniya
87	236	जमुनिया	Jamuniya	123	341	घाना	Ghana
88	237	कोहनी	Kohani	124	343	टिकरिया	Tikariya
89	238	करेली	Kareli	125	350	चौखेड़ा	Choukheda
90	239	टींगन	Tingan	126	356	पिपरिया खुर्द	Pipariya Khurd
91	240	सिहोरा	Sihora	127	258	कुम्ही	Kumhi
92	249	लोढ़ी	Lodhi	128	361	कुकरी खेड़ा	Kukari Kheda
93	251	हिनौता	Hinouta	129	362	कलगोड़ी	Kalgodi
94	256	देवआर	Deoar	130	364	घुघरी	Ghughari
95	265	बासनपानी	Basanpani	131	375	पूरवा	Purwa
96	266	टेमर	Temar	132	408	पारसपानी	Paraspani
97	268	मोठार	Mothar	133	415	कुटराघोंदी	Kutraghondi
98	270	धबई	Dhabai	134	418	आमाखोह	Amakhoh
99	272	समनापुर	Samnapur	135	421	कुंटगर	Kuntagar
100	273	गगन्धा	Gagandha	136	423	बिचुवा	Bichuwa

परिशिष्ट 3 APPENDIX III

कुल ग्रामों की तहसीलवार सूची जहां शैक्षिक, चिकित्सा, डाक व तार, बाजार/हाट के दिन या दिनों के नाम, संचार तथा बिजली की आपूर्ति की सुविधाएं उपलब्ध नहीं हैं.

Tahsilwise list of Villages where no Educational, Medical, Post and Telegraphs, Day or Days of Market/Hat, Communication and Power supply facilities are available.

क्रम संख्या Sl. No.	स्थानीय कोड नम्बर L.C.No.	गांव का नाम Name of Village	क्रम संख्या Sl.No.	स्थानीय कोड नम्बर L.C.No.	गांव का नाम Name of Village
1	2	3	1	2	3

33/4 जबलपुर तहसील Jabalpur Tahsil

137	424	बीजापुर	Bijapur	170	498	चिरईपानी	Chiraipani
138	425	सुकरी	Sukari	171	499	रामहेपुर	Ramhepur
139	429	लुहकनी	Luhkani	172	503	छपरा	Chhapra
140	430	महगवां	Mahgawan	173	507	मोहनी	Mohni
141	431	किवलारी	Kiwlari	174	510	छपरा	Chhapra
142	432	मड़ई	Madai	175	512	बरगवां	Bargawan
143	433	हंसापुर	Hansapur	176	515	खिन्हा	Khinha
144	434	खितोला	Khitola	177	518	उमरझिर	Umarjhir
145	438	रानीपुर	Ranipur	178	521	पटना खुर्द	Patna Khurd
146	440	पड़रिया	Padariya	179	522	नारायणपुर	Narayanpur
147	442	डोली	Doli	180	523	सुजानपुर	Sujanpur
148	445	सिलपुरा	Silpura	181	525	रोरिया	Roriya
149	446	देहरी खुर्द	Dehri Khurd	182	526	टिकरिया	Tikariya
150	449	दशरथपुर	Dashrathpur	183	528	कल्याणपुर	Kalyanpur
151	450	कोलमुही	Kolmuhi	184	531	बड़कुर	Badkur
152	451	नवरगवा	Nawargawan	185	532	मसरी कछार	Masari Kachhar
153	453	तोरी	Tori	186	535	घोड़ा टाकन	Ghoda Takan
154	457	सुनावल	Sunawal	187	536	समनापुर	Samnapur
155	458	जरूवा डबरा	Jaruwa Dabra	188	540	भनपुरा	Bhanpura
156	460	जमुनिया	Jamuniya	189	541	भिम्पार	Bhimpar
157	461	झोंझ	Jhonjha	190	545	उचहरा	Uchhara
158	462	पिपरिया	Pipariya	191	551	हर्रा टीकुर	Harra Tikur
159	463	बदरिया	Badariya	192	554	करदरा	Kardara
160	467	मुरझौर	Murjhour	193	556	टिकरिया	Tikariya
161	469	रहटा	Rahata	194	559	पड़रिया	Padariya
162	472	पिरकुही खुर्द	Pirkuhi Khurd	195	561	बिहनापानी	Bihnapani
163	473	पिरकुही कलां	Pirkuhi Kalan	196	564	चिखली	Chikhali
164	478	नेगई	Negai	197	567	झिरनी	Jhirani
165	480	देवरी खुर्द	Deori Khurd	198	569	संग्रामपुर	Sangrampur
166	484	महदर	Mahdar	199	571	बिलसरा	Bilsara
167	487	कुहका	Kuhka	200	575	खुदरगवां	Khudargawan
168	489	अमेरा	Amera	201	578	तूरमादर	Toormadar
169	491	बुड़बुड़ी	Budbudi	202	581	खम्हरवानी	Khamharwani

परिशिष्ट 3 APPENDIX III

कुल ग्रामों की तहसीलवार सूची जहां शैक्षिक, चिकित्सा, डाक व तार, बाजार/हाट के दिन या दिनों के नाम, संचार तथा बिजली की आपूर्ति की सुविधाएं उपलब्ध नहीं हैं.

Tahsilwise list of Villages where no Educational, Medical, Post and Telegraphs, Day or Days of Market/Hat, Communication and Power supply facilities are available.

क्रम संख्या Sl. No.	स्थानीय कोड नम्बर L.C.No.	गांव का नाम Name of Village	क्रम संख्या Sl.No.	स्थानीय कोड नम्बर L.C.No.	गांव का नाम Name of Village
1	2	3	1	2	3

33/4 जबलपुर तहसील Jabalpur Tahsil

203	584	कन्हरपुरा(व.ग्रा.)	Kanharpura (F.V.)	210	613	बिलगवां	Bilgawan
204	587	मड़ई खुर्द	Madai Khurd	211	617	बरेली पठार	Bareli Pathar
205	590	काराघाट	Karaghat	212	618	सामखेड़ा	Samkheda
206	591	साल्हेपानी	Salhepani	213	619	गधा गोरखपुर(व.ग्रा.)	Gadha Gorakhpur(F.V .)
207	598	चौरई कलां	Chourai Kalan	214	620	जैतपुरी(घूहघू टोला)	Jaitpuri(Ghuhgu Tola)
208	601	बम्हनी	Bamhani	215	621	सोठी	Sothi
209	607	मैनपठारी	Mainpathari				

परिशिष्ट 4 APPENDIX IV

कुल जनसंख्या में अनुसूचित जाति एवं अनुसूचित जनजाति के श्रेणीवार अनुपात केअनुसार ग्रामों की सूची

List of Villages according to the proportion of Scheduled Castes and Scheduled Tribes to the total population by ranges

क—अनुसूचित जाति A—Scheduled Castes

अनुसूचित जाति की जनसंख्या श्रेणियां (प्रतिशत) Range of Scheduled Castes Population (Percentage)	स्थानीय कोड नम्बर L.C. No.	ग्राम का नाम Name of Village	स्थानीय कोड नम्बर L.C. No.	ग्राम का नाम Name of Village
1	2	3	2	3

33/1 मुड़वार तहसील Murwara Tahsil

0–5*	31	झरी खेड़ा	Jhari Kheda	248	मझगवां	Majhgawan
	35	उमारिया	Umariya	261	मड़ई	Madai
	41	अहिरगवां	Ahirgawan	268	पोंड़ी	Pondi
	45	मढ़िया	Madhiya	269	सुरकी	Suraki
	54	जमुनियां	Jamuniya	273	छाता	Chhata
	55	मढ़ा देवरी	Madha Deori	282	बनहरा	Banhara
	68	बसुधा	Basudha	285	पोंडी	Pondi
	77	मढ़िया	Madhiya	297	चिरूहली	Chiruhali
	88	निटर्रा	Nitarra	302	भादावर	Bhadawar
	99	करहिया	Karhiya	308	पनसोखर	Pansokhar
	110	घुघरा	Ghughara	316	पथवारी	Pathwari
	119	जालासूर	Jalasoor	327	सलैया	Salaiya
	120	लखापतेरी	Lakhapateri	328	लौहखान	Lohakhan
	126	पड़ुवा	Paduwa	329	ढुठिया	Dhuthiya
	127	मतवारी	Matwari	330	रमगढ़ा	Ramgadha
	136	थपई	Thapai	331	टिकरिया	Tikariya
	137	तखला	Takhala	339	बरगवां	Bargawan
	143	शिवराजपुर	Shivrajpur	343	रोहनिया	Rohaniya
	145	बरखेरा	Barkhera	346	गोपालपुरा	Gopalpur
	150	छहरी	Chhahari	362	सलैया	Salaiya
	161	शाहपुर	Shahpur	376	पिपरिया कलां	Pipariya Kalan
	163	टेढ़ी	Tedhi	377	खिरहनी	Khirhani
	180	भगनवारा	Bhaganwara	380	परसवारा कलां	Paraswara Kalan
	182	सिंघनपुरी	Singhanpuri	382	हथेड़ा	Hatheda
	187	कटंगी	Katangi	383	चपना	Chapna
	192	खिरवा	Khirwa	384	घुघरी	Ghughari
	195	बिलगवां	Bilgawan	388	सुनहरा	Sunhara
	201	पुरैनी	Puraini	392	धौरा	Dhoura
	210	द्वारा	Dwara	394	हड़खोहरी	Hadkhohari
	217	टिकरिया	Tikariya	410	घुनसुर	Ghunsur
	226	चनहटा	Chanhata	419	सगवारा	Saganwara
	236	पटवारा	Patwara	426	अमहटा	Amhata
	241	पठरा	Pathara	430	सलैया	Salaiya

परिशिष्ट 4 APPENDIX IV

कुल जनसंख्या में अनुसूचित जाति एवं अनुसूचित जनजाति के श्रेणीवार अनुपात के अनुसार ग्रामों की सूची

List of Villages according to the proportion of Scheduled Castes and Scheduled Tribes to the total population by ranges

क—अनुसूचित जाति A—Scheduled Castes

अनुसूचित जाति की जनसंख्या श्रेणियां (प्रतिशत) Range of Scheduled Castes Population (Percentage)	स्थानीय कोड नम्बर L.C. No.	ग्राम का नाम Name of Village	स्थानीय कोड नम्बर L.C. No.	ग्राम का नाम Name of Village
1	2	3	2	3

33/1 मुड़वार तहसील Murwara Tahsil

0–5★	433	गौरहा	Gouraha	515	मनघटा	Manghata
	434	बनगवां	Bangawan	519	मड़वा	Madwa
	438	जजनौड़ी	Jajnoudi	523	करेंहा	Karreha
	444	गोइन्दा	Goinda	525	घुड़हर	Ghudhar
	450	रोहनिया	Rohaniya	535	उबरा	Ubra
	454	खलैधा	Khalaidha	543	केवलारी	Kewlari
	482	पड़रेही	Padrehi	544	बरेला	Barela
	483	जमुवानी खुर्द	Jamuwani Khurd	545	सलैया सिहोरा	Salaiya Sihora
	490	बम्होरी	Bamhori	546	मोहनी	Mohani
	495	चोरी	Chori	550	करचुलहा	Karchulha
	497	डोली	Doli	552	बगदरा	Bagdara
	501	कुंदरेही	Kundrehi	557	करेला	Karela
	504	लुरमी	Lurmi	559	मछमछा	Machhamachha
	513	खिरवा	Khirwa	566	बगदरी	Bagdari
6–10	4	तिघरा कलां	Tighara Kalan	129	दिवरी	Deori
	27	सिमडारी	Simdari	135	जरवाही	Jarwahi
	37	बरहटा	Barhata	154	कौडिया	Koudiya
	42	देवरी कलां	Deori Kalan	157	ठरका	Tharka
	49	खम्हरिया	Khamhariya	162	मानपुर	Manpur
	58	देवगांव	Deogaon	169	सलैया	Salaiya
	60	बूढ़ा	Budha	171	बड़ागांव	Badagaon
	67	चिरूहला	Chiruhala	183	केवलारी	Kewlari
	73	घुड़हरी	Ghudhari	190	सरसवाही	Saraswahi
	85	पोंडी	Pondi	205	पौंसरा	Pounsara
	90	थनोना	Thanona	209	अमकुही	Amkuhi
	91	बिरूहली	Biruhali	238	जटवारा	Jatwara
	97	घिनौंची	Ghinouchi	240	टिकरवारा	Tikarwara
	102	अंडिया	Andiya	243	पूंछी	Punchhi
	111	बठैया खेड़ा	Bathaiya Khera	245	बिस्तरा	Bistara
	121	बन्डा	Banda	246	कछगवां	Kachhgawan
	123	बिछिया	Bichhiya	258	पिलौंजी	Pilaunji

परिशिष्ट 4 APPENDIX IV

कुल जनसंख्या में अनुसूचित जाति एवं अनुसूचित जनजाति के श्रेणीवार अनुपात के अनुसार ग्रामों की सूची

List of Villages according to the proportion of Scheduled Castes and Scheduled Tribes to the total population by ranges

क--अनुसूचित जाति A--Scheduled Castes

अनुसूचित जाति की जनसंख्या श्रेणियां (प्रतिशत) Range of Scheduled Castes Population (Percentage)	स्थानीय कोड नम्बर L.C. No.	ग्राम का नाम Name of Village	स्थानीय कोड नम्बर L.C. No.	ग्राम का नाम Name of Village
1	2	3	2	3

33/1 मुड़वार तहसील Murwara Tahsil

6-10	262	देवरा खुर्द	Deora Khurd	446	पुरेनी	Pureni
	276	मझगवां	Majhgawan	447	रजरवारा	Rajarwara
	279	नन्हवारा कलां	Nanhwara Kalan	449	बरहटी	Barhati
	286	पठरा	Pathara	453	पथरहटा	Patharhata
	289	उमरिया	Umariya	459	सिंघनपुरा	Singhanpura
	299	बरगवां	Bargawan	469	गुड गुडौसा	Gud Gudousa
	301	मगरहटा	Magarhata	470	कलहरा	Kalhara
	306	भजिया	Bhajiya	476	अमरैया	Amraiya
	310	लुहरवारा	Luharwara	479	हरैया	Haraiya
	314	भुडसा	Bhudasa	481	चरी	Chari
	319	आमाटोला	Amatola	485	जमुवानी कलां	Jamuwani Kalan
	323	कछारी	Kachhari	487	परसवारा	Paraswara
	334	बिलामत कलां	Bilayat Kalan	489	कुसमा	Kusama
	344	बंदरी	Bandari	491	हरदुवा	Harduwa
	350	भदौरा	Bhadoura	493	पिपरा	Pipara
	353	सांधी	Sandhi	496	गुहावल	Guhawal
	360	इमलिया	Imaliya	498	उरदानी	Uradani
	366	लोहरवारा	Loharwara	499	पड़रिया	Padariya
	378	बीहरघटा	Biharghata	500	सिजहरा	Sijahara
	379	परसवारा खुर्द	Paraswara Khurd	502	सिमरिया सानी	Simariya Sani
	389	महगवां	Mahgawan	503	सिरौंजा गड़रिया	Sirounja Gadariya
	399	पडवई	Padwai	505	झिरिया	Jhiriya
	402	टिकरिया	Tikariya	507	कुठिया मुहगवां	Kuthiya Muhgawan
	404	देवसरी इन्दौर	Deosari Indore	508	गढ़ौहा	Gadouha
	406	पुरेनी	Pureni	510	बनगवां	Bangawan
	407	बकठा	Bakatha	511	डोकरिया	Dokariya
	411	भैंसवाही	Bhaiswahi	512	देवरा खुर्द	Deora Khurd
	413	हरदुवा कलां	Harduwa Kalan	516	कुदरी	Kudari
	416	सलैया परहाई	Salaiya Parhai	518	कुनिया	Kuniya
	417	रजखारा	Rajkhara	521	इटौरा	Itoura
	421	अमुवारी	Amuwari	522	इटवा	Itawa
	425	मेहगांव	Mehgaon	532	जारा रोड़ा	Jara Roda

परिशिष्ट 4 APPENDIX IV

कुल जनसंख्या में अनुसूचित जाति एवं अनुसूचित जनजाति के श्रेणीवार अनुपात के अनुसार ग्रामों की सूची

List of Villages according to the proportion of Scheduled Castes and Scheduled Tribes to the total population by ranges

क--अनुसूचित जाति A--Scheduled Castes

अनुसूचित जाति की जनसंख्या श्रेणियां (प्रतिशत) Range of Scheduled Castes Population (Percentage)	स्थानीय कोड नम्बर L.C. No.	ग्राम का नाम Name of Village	स्थानीय कोड नम्बर L.C. No.	ग्राम का नाम Name of Village
1	2	3	2	3
33/1 मुड़वार तहसील Murwara Tahsil				
6–10	533	गैरतलाई Gairatlai	548	बड़गांव Badagaon'
	534	धवैया Dhabaiya	549	बरन महगवां Baran Mahgawan
	538	विचपुरा Vicqpura	555	हदरहटा Hadarhata
	539	खन्ना बंजारी Khanna Banjari	557	करेला Karela
	540	करौदी खुर्द Karoudi Khurd	560	जाजागढ़ Jajagarh
	541	करौदी कलां Karoudi Kalan	562	गबदी निपानिया Gabadi Nipaniya
	547	सुतरी Sutari	564	जगुवा Jaguwa
11–15	5	लालपुर Lalpur	151	पिपरिया Pipariya
	16	रूडमूड Rudmud	158	भनपुरा Bhanpura
	18	बड़गांव Badgaon	160	बिछुवा Bichhuwa
	19	भेड़ा Bheda	170	देवरी हटाई Deori Hatai
	21	नया खेड़ा Naya Kheda	175	सेझा Sejha
	25	मझगवां Majhgawan	177	नन्हवारा Nanhwara
	26	करहिया Karhiya	178	चांदन Chandan
	38	रीठी Rithi	189	झलवारा Jhalwara
	44	हरद्वारा Hardwara	191	पडरिया Padariya
	82	तिलगवां Tilgawan	211	कैलवारा खुर्द Kailwara Khurd
	84	बांधा Bandha	224	खोहरी Khohari
	93	सुगवां Sugawan	225	देव डोंगरा Deo Dongra
	94	मूरपार Moorpar	228	घंघरी कलां Ghanghari Kalan
	98	बड़गांव Badagaon	229	चनहटी Chanhati
	105	बड़खेरा Badkhera	232	खम्हरिया Khamhariya
	112	खम्हरिया Khamhariya	233	घंघरी खुर्द Ghanghari Khurd
	114	पिपरिया Pipariya	234	कैलवारा कलां Kailwara Kalan
	128	देवरी टोला Deori Tola	237	मदनपुरा Madanpura
	131	गुलवारा Gulwara	242	कटहिया Kathiya
	138	पहाड़ी Pahadi	244	जोबी कलां Jobi Kalan
	139	देवरी (भदौरा) Deori (Bhadoura)	249	जोबी खुर्द Jobi Khurd
	142	खजूरी Khajoori	256	कन्हवारा Kanhwara
	144	भनपुरा Bhanpura	260	खमतरा Khamtara
	146	भरौली Bharouli	265	जोहली Johali

परिशिष्ट 4 APPENDIX IV

कुल जनसंख्या में अनुसूचित जाति एवं अनुसूचित जनजाति के श्रेणीवार अनुपात के अनुसार ग्रामों की सूची

List of Villages according to the proportion of Scheduled Castes and Scheduled Tribes to the total population by ranges

क--अनुसूचित जाति A--Scheduled Castes

अनुसूचित जाति की जनसंख्या श्रेणियां (प्रतिशत) Range of Scheduled Castes Population (Percentage)	स्थानीय कोड नम्बर L.C. No.	ग्राम का नाम Name of Village	स्थानीय कोड नम्बर L.C. No.	ग्राम का नाम Name of Village
1	2	3	2	3
33/1 मुड़वार तहसील Murwara Tahsil				
11–15	266 जुहला	Juhala	427 सुरमा	Surma
	272 मुहास	Muhas	429 बड़ारी	Badari
	274 पहरिया	Pahariya	431 झिरिया	Jhiriya
	275 जुगिया	Jugiya	437 देवरा कलां	Deora Kalan
	277 भदौरा	Bhaddoura	441 विजय राघवगढ़	Vijay Raghawgarh
	287 चपहनी	Chaphani	442 बंजारी	Banjari
	292 बड़वारा खुर्द	Badwara Khurd	448 घुनौर	Ghunour
	293 रूपौंद	Rupound	451 बरूआ	Barua
	294 बडेरा	Badera	456 हन्तला	Hantala
	295 झिंझरी	Jhinjhari	460 सिंगौड़ी	Singoudi
	313 ठगुवा	Thaguwa	461 बकेली	Bakeli
	318 कोडी	Kodo	462 गुडेंहा	Gudeha
	320 बिजौरी	Bijouri	464 खजुरा	Khajura
	324 लमकना	Lamkana	467 धनवाही	Dhanwahi
	355 गुडा कलां	Guda Kalan	486 करी तलाई	Kari Talai
	359 खरहटा	Kharhata	506 ताली रोहनिया	Tali Rohaniya
	361 देवरी	Deori	520 खुटेशर	Khuteshar
	363 नदावन	Nadawan	524 हरदुवा	Hardua
	368 गनेशपुर	Ganeshpur	527 डोली	Doli
	370 सकरीगढ़	Sakarigarh	530 पोडी	Podi
	371 कुम्हरवारा	Kumharwara	536 बरही	Barhi
	372 छिदहाई पिपरिया	Chhidhai Pipariya	542 कुआ	Kua
	405 जिवार	Jiwar	558 बरमानी	Barmani
	415 पडखुरी	Padkhuri	565 बम्हौरी	Bamhouri
16–20	1 अमगवां	Amgawan	32 पटेहरा	Patehara
	2 पाली	Pali	46 सिमरा	Simra
	10 बकलेहटा	Baklehata	56 सिमरा	Simra
	15 लाठ पहाड़ी	Lath Pahadi	65 टिहकारी	Tihakari
	20 गोदाना	Godana	83 इमलाज	Imlaj
	28 खाम	Kham	92 इमलिया	Imaliya
	29 डांग	Dang	96 बिलहारी	Bilhari

परिशिष्ट 4 APPENDIX IV

कुल जनसंख्या में अनुसूचित जाति एवं अनुसूचित जनजाति के श्रेणीवार अनुपात के अनुसार ग्रामों की सूची

List of Villages according to the proportion of Scheduled Castes and Scheduled Tribes to the total population by ranges

क—अनुसूचित जाति A —Scheduled Castes

अनुसूचित जाति की जनसंख्या श्रेणियां (प्रतिशत) Range of Scheduled Castes Population (Percentage)	स्थानीय कोड क्रमांक L.C. No.	ग्राम का नाम Name of Village	स्थानीय कोड क्रमांक L.C. No.	ग्राम का नाम Name of Village
1	2	3	2	3
		33/1 मुड़वार तहसील Murwara Tahsil		
	106	घुड़हर Ghudhar	315	झरेला Jharela
	109	नैगवां Naigawan	335	धनवारा Dhanwara
	113	खरखरी Kharkhari	349	सल्हना Salhana
16–20	115	रैपुरा Raipura	358	सलैया Salaiya
	133	कछगवां Kachhgawan	381	दडौरी Dadouri
	134	गैतरा Gaitra	385	सुद्दी Suddi
	147	इमलिया Imaliya	386	बसाड़ी Basadi
	155	सिमरा Simra	390	बरछेका Barchheka
	168	गुबराधरी Gubaradhari	398	कांटी Kanti
	176	बिचपुरा Bichpura	409	सिंघवारा Singhwara
	202	चाका Chaka—	424	देवसरी Deosari
	250	डिठवारा Dithawara	452	खेरवा Kherwa
	252	मौहारी Mouhari	472	खिरवा खुर्द Khirwa Khurd
	257	मटवार पडरिया Matwar Padariya	473	खलवारा Khalwara
	271	मुडेहरा Mudehara	477	सलैया कौहारी Salaiya Kouhari
	278	नन्हवारा खुर्द Nanhwara Khurd	492	लखनपुरा Lakhanpura
	280	अमाड़ी Amadi	509	बुजबुज Bujbuj
	290	बड़वारा Badwara	537	कनौर Kanour
	311	परसेल Parsel	554	खितौली Khitouli
21–30	3	गुरजी कलां Gurji Kalan	130	गनियारी Ganiyari
	12	कैना Kaina	132	झिंझरी Jhinjhari
	13	देवरी खुर्द Deori Khurd	153	गाताखेरा Gatakhera
	17	भरतपुर Bharatpur	186	कटंगी कलां Katangi Kalan
	33	मुहास Muhas	204	घटखिरवा Ghatkhirwa
	47	कुदरी Kudari	218	पहरुवा Pahruwa
	51	सैदा Saida	222	हरदुवा Harduwa
	52	पटौहा Patouha	227	खडौला Khadoula
	61	हथकुरी Hathkuri	230	अमरादांड Amradand
	100	कैमोरी Kaimori	239	बडेरा Badera
	107	मुरावल Murawal	321	सुनारी Suhari
	125	पिपरौंध Piproundh	333	विलायत खुर्द Vilayat Khurd

परिशिष्ट 4 APPENDIX IV

कुल जनसंख्या में अनुसूचित जाति एवं अनुसूचित जनजाति के श्रेणीवार अनुपात के अनुसार ग्रामों की सूची

List of Villages according to the proportion of Scheduled Castes and Scheduled Tribes to the total population by ranges

क—अनुसूचित जाति A—Scheduled Castes

अनुसूचित जाति की जनसंख्या श्रेणियां (प्रतिशत) Range of Scheduled Castes Population (Percentage)	स्थानीय कोड नम्बर L.C. No.	ग्राम का नाम Name of Village	स्थानीय कोड नम्बर L.C. No.	ग्राम का नाम Name of Village
1	2	3	2	3
33/1 मुड़वार तहसील Murwara Tahsil				
21–30	340	लखा खेरा Lakha Khera	428	नन्हवारा कलां Nanhwara Kalan
	367	लदहर Ladhar	471	देवरी मझगवां Deori Majhgawan
	373	बगैहा Bagaiha	480	दुर्जनपुर Durjanpur
	387	निगहरा Nighara	484	खिरवा Khirwa
	393	सिजहनी Sijahani	526	घंघरोटा Ghanghrota
	420	खरखरी Kharkhari		
31+	14	बरजी Barji	219	पटेहरा Patehara
	30	तिघरा खुर्द Tighara Khurd	221	रामपुर Rampur
	40	ममार Mamar	264	जुगिया काप Jugiya Kap
	43	कछार खेड़ा Kachhar Kheda	322	भनपुरा Bhanpura
	62	मगरधा Magardha	391	सतवारा Satwara
	167	मैनहरा Mainhara	403	कुटरहिया Kutarhiya
	212	बोहता Bohata	445	बरहटा Barhata
	214	खरखरी Kharkhari	466	टीकर Tikar
	215	भरवारा Bharwara	478	सिमरिया Simariya
	216	मझगवां Majhgawan		
33/2 सिहोरा तहसील Sihora Tahsil				
0–5+	4	सकरवारा Sakarwara	106	महगवां Mahgawan
	7	शिकारपुरा Shikarpura	113	अमलीगढ़ Amligarh
	20	छुरिया Chhuriya	122	पटी Pati
	27	पति कलां Pati Kalan	124	दुहतरा Duhtara
	28	रतनपुरा Ratanpura	132	मुड़कुरू Mudkuru
	29	रैपुरा Raipura	140	कुम्हरवारा Kumharwara
	39	कछार गांव Kachhar Gaon	143	जमुनिया Jamuniya
	41	खखरा Khakhra	146	कुल्हुवा Kulhuwa
	43	पटना Patna	147	सिंघपुरा Singhpura
	65	हिनौती Hinouti	148	बिन्दुली Binduli
	87	कजरवारा Kajarwara	176	टिकुरी Tikuri
	90	गाड़ा Gada	187	सगड़ा Sagda
	103	रामपाटन Rampatan	203	महगवां Mahgawan
	104	गिदुरहा Giduraha	223	बम्होरी Bamhori

परिशिष्ट 4 APPENDIX IV

कुल जनसंख्या में अनुसूचित जाति एवं अनुसूचित जनजाति के श्रेणीवार अनुपात के अनुसार ग्रामों की सूची

List of Villages according to the proportion of Scheduled Castes and Scheduled Tribes to the total population by ranges

क--अनुसूचित जाति A--Scheduled Castes

अनुसूचित जाति की जनसंख्या श्रेणियां (प्रतिशत) Range of Scheduled Castes Population (Percentage)	स्थानीय कोड नम्बर L.C. No.	ग्राम का नाम Name of Village	स्थानीय कोड नम्बर L.C. No.	ग्राम का नाम Name of Village
1	2	3	2	3

33/2 सिहोरा तहसील Sihora Tahsil

0-5*	228	चरगवां	Chargawan	454	जौली	Jouli
	230	पड़वार	Padwar	455	सैलवारा	Sailwara
	233	सोगा कलां	Soga Kalan	457	भंडरा	Bhandra
	240	भखरवारा	Bhakharwara	460	सिगनपुरी	Siganpuri
	241	बुधनवारा	Budhanwara	472	गौरी	Gouri
	246	नांद-घाट	Nand Ghat	477	हलका	Halka
	251	तलाड़	Talad	479	डाला	Dala
	260	डूंगरिया	Dungariya	487	गूदा	Guda
	266	दिवरी	Diwri	490	दादर सिहुड़ी	Dadar Sihud i
	271	सगोड़ी	Sagodi	499	गोपालपुर	Gopalpur
	274	बोडी	Bodi	511	सुचली	Sachuli
	275	भीटा खुर्द	Bhita Khurd	530	कचनारी	Kachnari
	282	मंडला	Mandla	536	पड़रिया कलां	Padariya Kalan
	283	कैथरा	Kaithara	537	दरौली खुर्द	Daroli Khurd
	287	कुकरई	Kukrai	541	मुहला	Muhala
	289	दिवरी	Diwri	554	खड़रा	Khadra
	295	कंजई	Kanjai	558	बड़खेरा	Badkhera
	311	बेली	Beli	565	बड़खेरा	Badkhera
	359	गुघरा	Gughara	566	मबई	Mabai
	360	सुरेखा	Surekha	569	पाली	Pali
	361	लखनपुर	Lakhanpur	585	तिहारी	Tihari
	364	सिमरिया	Simariya	586	छीदा पहाड़ी	Chhita Pahadi
	373	गरचपा	Garchapa	600	भेड़ा	Bheda
	386	बरगी	Bargi	615	खम्हरिया	Khamhriya
	389	छपरा	Chhapra	624	झिरिया	Jhiriya
	392	सिमरिया	Simariya	633	पोंडी	Pondi
	393	गुनहरू	Gunharu	637	दुर्घटी पिपरिया	Durghuti Pipariya
	414	पड़रिया	Padariya	638	खिरसारू	Khirsaru
	418	दिवरी	Deori	639	सैलारपुर	Sailarpur
	423	सिंदुरसी	Sindurasi	641	कनौजा	Kanouja
	425	अगरिया	Agariya	650	कुदरा	Kudara
	442	बंजर बुधारी	Banjar Budhri	651	अमाझाल	Amajhal
	449	गिदुरेहा	Giduraha	656	सिघनपुरी	Sighanpuri

परिशिष्ट 4 APPENDIX IV

कुल जनसंख्या में अनुसूचित जाति एवं अनुसूचित जनजाति के श्रेणीवार अनुपात के अनुसार ग्रामों की सूची

List of Villages according to the proportion of Scheduled Castes and Scheduled Tribes to the total population by ranges

क--अनुसूचित जाति A--Scheduled Castes

अनुसूचित जाति की जनसंख्या श्रेणियां (प्रतिशत) Range of Scheduled Castes Population (Percentage)	स्थानीय कोड नम्बर L.C. No.	ग्राम का नाम Name of Village	स्थानीय कोड नम्बर L.C. No.	ग्राम का नाम Name of Village
1	2	3	2	3
33/2 सिहोरा तहसील Sihora Tahsil				
0–5*	658	खमतरा Khamtara	729	भटगवां Bhatgawan
	663	अतरिया Atariya	735	बनहारी Banhari
	669	सरई Sarai	743	बार Bar
	673	महगवां Mahgawan	756	मजौली Majoli
	678	तिलमन Tilman	758	खलारी Khalari
	680	पिपरिया Pipariya	759	जमुनिया Jamuniya
	683	कोठी Kothi	764	मंगेला Mangela
	689	बरेली Bareli	765	धनवाही Dhanwahi
	691	रामपुर Rampur	766	मंगेली Mangeli
	694	जिर्री Jirri	768	महगवां Mahgawan
	695	दिहरी Dihari	771	कुम्ही Kumhi
	696	बिजौरी Bijouri	776	बम्हनी Bambhani
	713	खन्दवारा Khandwara	777	बरौदा Barouda
	717	बिहारिया Bihariya	792	सनकुई Sankui
	722	बरही Barhi	793	दिवरी Deori
	724	खिरवा पोंडी Khirwa Pondi		
6–10*	1	गौरहा Gouraha	153	पोला Pola
	12	निगझर Nigjhar	168	बनखेड़ी Bankhedi
	59	गाता खेड़ा Gata Kheda	169	कोनी कलां Koni Kalan
	64	जुझारी Jujhari	172	कोनी खुर्द Koni Khurd
	71	लालपुर Lalpur	173	इन्द्राना Indrana
	72	खरगवां Khargawan	174	सिलहटी Silhati
	97	चरगवां Chargawan	185	नैगवा Naigawa
	109	बरही Barhi	186	गौरा Goura
	115	गाढ़ा Gadha	188	धनवाही Dhanwahi
	121	बम्हौरी Bamhori	190	चनगवां Changawan
	125	कटरा Katra	201	दोनी Doni
	126	ताग बिहार Tag Bihar	202	पटोरी Patori
	127	अभाना Abhana	213	नन्दगाम Nandgram
	128	खिरौला Khirtola	214	नरीला Narila
	131	पौरा Poura	226	सोमा खुर्द Soma Khurd
	135	सिहोदा Sihoda	227	जौली Jouli

परिशिष्ट 4 APPENDIX IV

कुल जनसंख्या में अनुसूचित जाति एवं अनुसूचित जनजाति के श्रेणीवार अनुपात के अनुसार ग्रामों की सूची

List of Villages according to the proportion of Scheduled Castes and Scheduled Tribes to the total population by ranges

क--अनुसूचित जाति A--Scheduled Castes

अनुसूचित जाति की जनसंख्या श्रेणियां (प्रतिशत) Range of Scheduled Castes Population (Percentage)	स्थानीय कोड नम्बर L.C. No.	ग्राम का नाम Name of Village	स्थानीय कोड नम्बर L.C. No.	ग्राम का नाम Name of Village
1	2	3	2	3

33/2 सिहोरा तहसील Sihora Tahsil

6-10	242	उदयपुरा	Udaypura	383	खुड़ावल	Khudawal
	249	रोंसरा	Ronsara	390	बड़खेड़ा	Badkheda
	252	बगधरी	Bagdhari	391	मड़ई	Madai
	255	मरहटी	Marhati	396	महगवां	Mahgawan
	257	पोंड़ी कलां	Pondi Kalan	404	बिछिया	Bichhiya
	262	पाली	Pali	413	खमरिया	Khamariya
	265	बबैया	Babaiya	424	घुटना	Ghutana
	270	बरोदा	Barouda	426	झींटी	Jhinti
	273	सलैया	Salaiya	427	पोंडी कलां	Pondi Kalan
	276	लहौद	Lahoud	430	पोंडी खुर्द	Pondi Khurd
	281	मुरैठ	Muraith	431	झांसी	Jhansi
	288	खिन्नी	Khinni	434	बरने	Baarne
	296	ताला	Tala	444	बरगवां	Bargawan
	299	खुडावल	Khudawal	459	धनगवां	Dhangawan
	308	गांधीग्राम	Gandhigram	462	बरहट	Barht
	309	धमकी	Dhamki	468	इटौली	Itouli
	312	धोरा कोनी	Dhora Koni	483	नैगई	Naigai
	315	पथरई	Pathrai	486	हरदुवा	Hardua
	323	मानगांव	Mangaon	493	झारापानी	Jharpani
	324	भदम कलां	Bhadam Kalan	497	दशरमन	Dasharman
	328	नेगई	Negai	500	घाना	Ghana
	334	सिमरिया	Simariya	501	बम्होरी	Bamhori
	336	कुवाखेड़ा	Kuwa Kheda	503	खाम्हा	Khamha
	343	आलगोड़ा	Algoda	512	खिरहनी खुर्द	Khirhani Khurd
	346	रमाखेरिया	Ramkhiriya	513	छनगवां	Chhangawan
	349	पोंडी खुर्द	Pondi Khurd	514	खिरहनी कलां	Khirhani Kalan
	352	लटुवा	Latuwa	517	मझगवां	Majhgawan
	363	जुनवानी खुर्द	Junwani Khurd	520	बुढ़रा	Budhara
	367	हरसिंधी	Harsinghi	522	तिघरा	Tighara
	368	रीछी पिड़रई	Richhi Pidrai	523	कुसयारी	Kusyari
	370	खिरवा बरगवां	Khirwa Bargawan	544	जुजावल	Jujawal
	374	घाट सिमरिया	Ghat Simariya	545	निमास	Nimas
	378	नैगवां	Naigawan	546	कछारगवां	Kachhargao

परिशिष्ट 4 APPENDIX IV

कुल जनसंख्या के अनुसूचित जाति एवं अनुसूचित जनजाति के श्रेणीवार अनुपात के अनुसार ग्रामों की सूची

List of Villages according to the proportion of Scheduled Castes and Scheduled Tribes to the total population by ranges

क—अनुसूचित जाति A—Scheduled Castes

अनुसूचित जाति की जनसंख्या श्रेणियां (प्रतिशत) Range of Scheduled Castes Population (Percentage)	स्थानीय कोड नम्बर L.C. No.	ग्राम का नाम Name of Village	स्थानीय कोड नम्बर L.C. No.	ग्राम का नाम Name of Village
1	2	3	2	3

33/2 सिहोरा तहसील Sihora Tahsil

6-10	548	अमोच	Amoch	668	कटरिया	Katariya
	551	कुंआ रैयतवास	Kuna Raiyatwash	671	उमरपानी	Umarpani
	552	कुवा	Kuwa	675	बांध	Bandh
	556	मुहानिया	Muhaniya	679	पिंडरई	Pindrai
	572	सुनाई	Sunai	684	ठिर्री	Thirri
	578	कौडिया	Koudiya	690	धीमर खेड़ा	Dhimar Kheda
	579	धनवाही	Dhanwahi	704	पिपरिया	Pipariya
	584	टिकरिया	Tikariya	721	पोंडी खुर्द	Pondi Khurd
	588	पड़वार	Padwar	723	पोंडी कलां	Pondi Kalan
	590	छपरा	Chhapra	742	पिपरिया	Pipariya
	594	कारीपाथर	Karipdthar	749	टोला	Tola
	596	मढ़ाना	Madhana	750	दिवरी	Deori
	597	डुंगारिया	Dungariya	753	हरदी	Hardi
	599	बंधी	Bandhi	755	महगवां	Mahgawan
	602	सलीमनाबाद	Salimnabad	757	डूंडी	Dundi
	605	सलैया	Salaiya	761	पड़रिया खुर्द	Padariya Khurd
	612	गुदरी	Gudari	767	बिछिया	Bichhiya
	629	बड़खेरा	Badkhera	775	उमरिया पान	Umariya Pan
	631	महागवां	Mahagawan	778	धोरेसर	Dhoresar
	648	बिचुवा	Bichuwa	782	घुघरा	Ghughara
	661	कुदरी	Kudari	791	मुरवारी	Murwari
	666	पिपरिया	Pipariya			
11-15	6	कुंडा	Kunda	82	बहोरी बंद	Bahori Band
	16	छपरी	Chhapari	89	सिन्दुरसी	Sindurasi
	22	खम्हरिया	Khamhariya	100	सुपेलौ	Supeli
	35	बसहन्डी	Bashandi	120	खम्हरिया	Khamhariya
	38	मुहतरा	Muhtara	123	रीझी	Richhi
	45	मढिया	Madhiya	133	खांगो	Khango
	48	चनपुरा	Chanpura	139	बिरिया	Biriya
	57	सांडा	Sanda	145	पड़रिया	Padariya
	69	कैमोरी	Kaimori	154	हिनौता	Hinouta
	73	रामपुर	Rampur	158	लुहारी	Luhari

परिशिष्ट 4 APPENDIX IV

कुल जनसंख्या में अनुसूचित जाति एवं अनुसूचित जनजाति के श्रेणीवार अनुपात के अनुसार ग्रामों की सूची

List of Villages according to the proportion of Scheduled Castes and Scheduled Tribes to the total population by ranges

क--अनुसूचित जाति A –Scheduled Castes

अनुसूचित जाति की जनसंख्या श्रेणियां (प्रतिशत) Range of Scheduled Castes Population (Percentage)	स्थानीय कोड नम्बर L.C. No.	ग्राम का नाम Name of Village	स्थानीय कोड नम्बर L.C. No.	ग्राम का नाम Name of Village
1	2	3	2	3

33/2 सिहोरा तहसील Sihora Tahsil

11-15	166	पडरिया	Padariya	365	आलासूर	Alasoor
	178	कापा	Kapa	369	भीटा कलां	Bhita Kalan
	198	रजवई	Rajwai	371	जुनवानी कलां	Junwani Kalan
	206	सुहास	Suhas Khurd	377	दरसनी	Darsani
	211	खमरा	Khamra	385	दिनारी खम्हरिया	Dinari Khamhariya
	222	कुसमी	Kusmi	388	पहरूवा	Pahruwa
	229	उमरधा	Umardha	399	कुरो	Kurro
	232	दुहतरी	Duhtari	401	हरगढ़	Hargarh
	236	बचैया	Bachaiya	411	फनवानी	Phanwani
	244	गौरहा भिटौनी	Gouraha Bhitouni	415	मकुरा	Makura
	254	पौडा	Pounda	420	टिकरिया	Tikariya
	256	रिवझा	Riwanjha	422	घुघरी	Ghughari
	258	पुरैना	Puraina	445	रजगवां	Rajgawan
	259	पिपरिया	Pipariya	446	भीता खेड़ा	Bhita Kheda
	261	खम्हरिया	Khamahriya	447	खितोला	Khitoula
	264	उमरिया	Umariya	450	प्रतापपुर	Pratappur
	267	बूढ़ी	Budhi	464	इमलई	Imlai
	272	बिलगवा	Bilgawan	475	कोसमघाट	Kosamghat
	278	लमकना	Lamkana	482	सिलौन्डी	Siloundi
	279	हथलेवा	Hathlewa	498	सुन्तरा	Suntara
	285	मलहना	Malhana	502	लालपुर	Lalpur
	290	चनौटा	Chanouta	507	अन्तरवेद	Autarwed
	301	कैलवास	Kailwas	516	दिवरी	Diwari
	303	कुड़वा	Kudwa	518	भटूली	Bhatuli
	314	धरमपुरा	Dharampura	519	सिंघुली	Singhuli
	327	सिलुवा	Siluwa	521	बुढ़री	Budhari
	330	मुसकुरा	Muskura	529	जुनवानी	Junwani
	332	घुघरी	Ghughari	532	ढकरवाह	Dhakarwah
	341	मुहतरा	Muhatara	534	दरौली कलां	Darouli Kalan
	347	झिंगरई	Jhingrai	535	घुघरा	Ghughara
	354	छोतापाल	Chhitapal	538	किवलारी	Kiwlari
	355	घाना कलां	Ghana Kalan	543	हरदुवा	Harduа
	358	मगरकटा	Magarkata	550	राखी	Rakhi

परिशिष्ट 4 APPENDIX IV

कुल जनसंख्या में अनुसूचित जाति एवं अनुसूचित जनजाति के श्रेणीवार अनुपात के अनुसार ग्रामों की सूची

List of Villages according to the proportion of Scheduled Castes and Scheduled Tribes to the total population by ranges

क—अनुसूचित जाति A—Scheduled Castes

अनुसूचित जाति की जनसंख्या श्रेणियां (प्रतिशत) Range of Scheduled Castes Population (Percentage)	स्थानीय कोड नम्बर L.C. No.	ग्राम का नाम Name of Village	स्थानीय कोड नम्बर L.C. No.	ग्राम का नाम Name of Village	
1	2	3	2	3	
33/2 सिहोरा तहसील Sihora Tahsil					
11–15	557	नीमखेड़ा Neem Kheda	625	भूला	Bhula
	560	पिपरिया Pipariya	654	पहरूवा	Pahruwa
	564	भरदा Bharda	714	कटरा	Katra
	568	चरगवां Chargawan	725	सिमरिया	Simariya
	573	खिरहनी Khirhani	748	गाड़ा इटावा	Gada Itawa
	576	धूरी Dhoori	752	गाढ़ा	Gadha
	577	बंधी Bandhi	763	दिवरी	Diwari
	581	भगनवारा Bhaganwara	769	हरदी	Hardi
	589	सिहुडी Sihudi	773	लमतरा	Lamtara
	595	डहुली Dahuli	781	घुघरी	Ghughari
	613	लिगरी Ligari	783	कछार गांव	Kachhar Gaon
	618	धरवारा Dharwara	794	बिछिया	Bichhiya
16–20	2	इमलिया Imaliya	159	छीतपाल	Chhitpal
	17	अमाड़ी Amadi	160	गठौरा	Gathoura
	18	मसन्धा Masandha	167	अनघोरा	Anghora
	21	मझगवां Majhgawan	184	गुराड़ी	Guradi
	26	अगौध Agoudh	192	सिमरिया खुर्द	Simariya Khurd
	34	सिहूंड़ी Sihudi	196	पिपरिया	Pipariya
	47	खमतरा Khamtara	197	सुनवानी	Sunwani
	52	बासन Basan	205	लड़ोई	Ladoi
	58	पटना Patna	210	हटौली	Hatouli
	74	बिछिया काप Bichhiya Kap	218	महगवां	Mahgawan
	77	दिवरी Diwari	234	पहांड़ी खेड़ा	Pahadi Kheda
	88	सिमरापती Simrapati	239	पौंडी	Poundi
	91	मुहनिया Muhaniya	247	हरदुवा खुर्द	Hardua Khurd
	96	ककरहटा Kakarhata	280	बटरंगी	Batrangi
	98	पाकर Pakar	284	किनगी	Kingi
	114	अमरगढ़ Amargarh	292	सहजपुरा	Sahajpura
	118	मुड़िया मड़ोद Mudiya Madod	293	उमरिया	Umariya
	137	पिपरिया Pipariya	294	कूंडा	Kunda
	141	मनगुवां Manguwan	321	गोसलपुर	Gosalpur
	151	ढोंढ़ा Dhondha	326	भदमसानी	Bhadamsani

परिशिष्ट 4 APPENDIX IV

कुल जनसंख्या में अनुसूचित जाति एवं अनुसूचित जनजाति के श्रेणीवार अनुपात के अनुसार ग्रामों की सूची

List of Villages according to the proportion of Scheduled Castes and Scheduled Tribes to the total population by ranges

क--अनुसूचित जाति A--Scheduled Castes

अनुसूचित जाति की जनसंख्या श्रेणियां (प्रतिशत) Range of Scheduled Castes Population (Percentage)	स्थानीय कोड नम्बर L.C. No.	ग्राम का नाम Name of Village	स्थानीय कोड नम्बर L.C. No.	ग्राम का नाम Name of Village
1	2	3	2	3

33/2 सिहोरा तहसील Sihora Tahsil

16-20	333	झांझा	Jhanjha	528	सरौली	Sarouli
	337	कछपुरा	Kachhapura	533	खमरा	Khamra
	340	खम्हरिया	Khamhariya	542	धमगवां	Dhangawan
	357	बघेली	Bagheli	562	दिवरी	Diwari
	400	सरदा	Sarda	571	पहरुवा	Pahruwa
	402	भाटादौन	Bhatadoun	598	मडवारा	Matwara
	403	मुरता	Murta	606	उत्तमपुर	Uttampur
	406	अमगवां	Amgawan	608	तिवरी	Tiwari
	407	बरेली	Bareli	610	नैगवां	Naigawan
	409	बुधवा	Budhawa	616	संसारपुर	Sansarpur
	419	दिवरी	Diwari	623	बनहरी	Banhari
	421	डूबपारा	Doobpara	655	दिवरी	Diwari
	443	बुधारी	Budhari	682	सगौना	Sagouna
	448	आमा डोंगरी	Ama Dongari	732	मडेरा	Madera
	463	कंजिया	Kanjiya	744	बरेली	Bareli
	465	सुनार खेड़ा	Sunar Kheda	751	परसवारा	Paraswara
	466	कछारगांव	Kachhargaon	762	पकरिया	Pakariya
	471	गोरा	Goura	770	कुकर्रा	Kukarra
	474	अतरसूमा	Atarsuma	772	दिवरी	Diwari
	524	भानपुरा	Bhanpura	789	नैगवां	Negawan
	525	नुन्जा	Nunja			
21-30	13	पटी	Pati	60	पथराड़ी पिपरिया	Pathradi Pipariya
	19	बाकल	Bakal	61	डिहुंटा	Dihunta
	23	सलैया कलां	Salaiya Kalan	66	कूंड़ा	Kunda
	31	पटोरी	Patori	70	कलहैया कलां	Kalhaiya Kalan
	32	मंगोला	Mangoula	75	कूड़न	Kondan
	40	खुर्सी	Khursi	76	अमगवां	Amgawan
	42	पिपरिया	Pipariya	84	सिजहरी	Sijahari
	46	गाड़ा	Gada	86	डूंडसरा	Doondsara
	51	भरतरी	Bhartari	111	हथियागढ़	Hathiyagarh
	54	सलैया खुर्द	Salaiya Khurd	112	कूड़ा खुर्द	Kudha Khurd
	56	बरही	Barhi	116	हरदुवा	Hardua

परिशिष्ट 4 APPENDIX IV

कुल जनसंख्या में अनुसूचित जाति एवं अनुसूचित जनजाति के श्रेणीवार अनुपात के अनुसार ग्रामों की सूची

List of Villages according to the proportion of Scheduled Castes and Scheduled Tribes to the total population by ranges

क—अनुसूचित जाति A—Scheduled Castes

अनुसूचित जाति की जनसंख्या श्रेणियां (प्रतिशत) Range of Scheduled Castes Population (Percentage)	स्थानीय कोड नम्बर L.C. No.	ग्राम का नाम Name of Village	स्थानीय कोड नम्बर L.C. No.	ग्राम का नाम Name of Village
1	2	3	2	3

33/2 सिहोरा तहसील Sihora Tahsil

21–30	117	अमोदा	Amoda	408	खागमऊ	Khagmau
	129	खांड	Khand	428	निन्दौरा	Nindoura
	157	सुहजनी	Suhjani	467	कुन्सारी	Kunsari
	179	हरदुवा	Hraduwa	469	पड़रिया	Padariya
	191	सरौदा	Sarouda	540	मढ़ा	Madha
	216	अमगवां	Amgawan	559	पटुरिया	Paturiya
	217	घाट खमरिया	Ghat Khamariya	563	किवलारी	Kiwlari
	238	पिपरिया	Pipariya	587	बिचुवा	Bichuwa
	253	बैहर कलां	Baihar Kalan	591	सलैया	Salaiya
	277	सुहजनी	Suhajani	593	इमलिया	Imaliya
	297	धनगवां	Dhangawan	611	लखनवारा	Lakhanwara
	304	टिकरिया	Tikariya	617	सरसवाही	Saraswahi
	305	बेला	Bela	630	पड़रभाटा	Padarbhata
	322	खजूरी	Khajoori	632	पौनिया	Pouniya
	325	भदम खुर्द	Bhadam Khurd	649	खम्हरिया	Khamhariya
	329	मुसकुरी	Muskuri	718	सारंगपुर	Sarangpur
	344	बंधा	Bandha	720	पिपरिया शुक्ल	Pipariya Shukal
	348	निगवानी	Nigwani	733	महानेर	Mahaner
	356	मझगवां	Majhgawan	741	तिघरा	Tighara
	351	बरगवां दांची	Bargawan Danchi	780	टोपी	Topi
	366	सुनगवां	Sungawan	784	रामपुर	Rampur
	376	गुरजी	Gurji	786	परसेल	Parsel
	394	रैपुरा मोहसाम	Raipura Mohsam			
31+	50	बरतरा	Bartara	170	लुहारी	Luhari
	53	चांदन खेड़ा	Chandan Kheda	189	बीसी	Bisi
	78	तिगवां	Tigawan	193	बुड़रई	Budrai
	99	झरौली	Jharouli	194	उमरिया	Umariya
	134	पडुवा	Paduwa	200	कांकर देही	Kankar Dehi
	156	बुढ़ेली	Budheli	208	रानीताल	Ranital
	161	पठरा	Pathara	209	मुहनिया	Muhaniya
	162	पिपरिया सुलेमान	Pipariya Suleman	212	मन्धरा	Mandhara
	164	गुरदा	Gurda	220	मनसकरा	Mansakara

परिशिष्ट 4 APPENDIX IV

कुल जनसंख्या में अनुसूचित जाति एवं अनुसूचित जनजाति के श्रेणीवार अनुपात के अनुसार ग्रामों की सूची

List of Villages according to the proportion of Scheduled Castes and Scheduled Tribes to the total population by ranges

क—अनुसूचित जाति A—Scheduled Castes

अनुसूचित जाति की जनसंख्या श्रेणियां (प्रतिशत) Range of Scheduled Castes Population (Percentage)	स्थानीय कोड नम्बर L.C. No.	ग्राम का नाम Name of Village	स्थानीय कोड नम्बर L.C. No.	ग्राम का नाम Name of Village
1	2	3	2	3

33/2 सिहोरा तहसील Sihora Tahsil

31+	221	सिमरिया	Simariya	382	तलवा	Talwa
	225	नयागांव	Nayagaon	405	घाना	Ghana
	286	आमी	Ami	410	डाबू	Dahu
	291	बरदहरी	Bardahri	412	रिवंझी	Riwanjhi
	300	तपा	Tapa	416	चिखली	Chikhali
	306	मिढ़ासन	Midhasan	417	मड़ोवर	Madowar
	307	खम्हरिया	Khamhariya	470	खम्हरिया	Khamhariya
	310	बिनैका	Binaika	473	सगवां	Sagawan
	316	देवनगर	Deonagar	481	तिलमा	Tilma
	318	किवलारी	Kiwlari	484	किसगी	Kisagi
	319	महगवां	Mahgawan	494	पाली	Pali
	331	जुझारी	Jujhari	531	पिपरिया	Pipariya
	335	टगवां	Tagawan	539	परसवारा	Paraswara
	342	रिठौरी	Rithouri	700	भमला	Bhamla
	340	घाना खुर्द	Ghana Khurd	774	पचपेढ़ी	Pachpedhi
	381	गांधी गंज	Gandhi Ganj			

33/3 पाटन तहसील Patan Tahsil

	2	पिपरिया	Pipariya	219	नन्हवारा	Nanhwara
0–5*	21	महुला	Mahula	220	खैरी	Khairi
	23	पौंडी	Poundi	249	हरदुवा	Harduwa
	24	पटना	Patna	252	आमखेड़ा	Amkheda
	26	लुहारी	Luhari	258	पौंडी खुर्द	Pondi Khurd
	35	कुशली	Kushali	265	खैरी	Khairi
	52	चिखली	Chikhali	273	जमुनिया	Jamuniya
	64	इटवा	Itawa	283	मिहगुवां	Mihguwan
	65	बूढ़ी कोनी	Budhi Koni	300	मातनपुर	Matanpur
	98	बिलसरा	Bilsara	332	बम्हनोदा	Bamhnoda
	165	सरखंडी	Sarkhandi	336	नीमखेड़ा	Neemkheda
	185	जुगिया	Jugiya	342	पौंडी	Poundi
	194	सिनगौरी	Singouri	366	भीटा	Bheeta
	197	मढ़ी पिपरिया	Madhi Pipariya	369	खैरी	Khairi
	214	बरही	Barhi	372	मगरमुहा	Magarmuha

परिशिष्ट 4 APPENDIX IV

कुल जनसंख्या में अनुसूचित जाति एवं अनुसूचित जनजाति के श्रेणीवार अनुपात के अनुसार ग्रामों की सूची

List of Villages according to the proportion of Scheduled Castes and Scheduled Tribes to the total population by ranges

क—अनुसूचित जाति A—Scheduled Castes

अनुसूचित जाति की जनसंख्या श्रेणियां (प्रतिशत) Range of Scheduled Castes Population (Percentage)	स्थानीय कोड क्रमांक L.C. No.	ग्राम का नाम Name of Village	स्थानीय कोड क्रमांक L.C. No.	ग्राम का नाम Name of Village
1	2	3	2	3
33/3 पाटन तहसील Patan Tahsil				
0—5★	379 शीतलपुर	Sheetalpur	428 लखपुर	Lalpur
	384 मिहगवां	Mihgawan	432 साकरी	Sakari
	393 देवरी	Deori	438 गगई	Gangai
	396 बढ़ैया खेड़ा	Badhaiya Kheda	439 सेमरा	Semra
	398 कुलोन	Kulon	441 डभोला	Dabhola
	403 कोहला	Kohala	451 नीची	Nichi
	404 घुघरी	Ghughari	454 कुहली	Kuhali
	411 डोंगर झांसी	Dongar Jhansi	456 सालीवाडा	Saliwada
	413 धरती कछार	Dharti Kachhar	460 उर्रम	Urram
	424 सगड़ा	Sagda		
6—10	6 चरगुवां	Charguwan	121 बिलखरवा	Bilkharwa
	31 ककरहटा	Kakarhata	138 हटेपुर कलां	Hatepur Kalan
	34 दौनी	Douni	145 दिघोरा	Dighora
	37 गनयारी	Ganyari	168 उमरिया	Umaria
	39 सरा	Sara	184 चपोद	Chapod
	43 इमलिया	Imaliya	188 हरदुवा	Harduwa
	44 गोकपुर	Gokpur	196 बैजला	Baijala
	50 खजरी	Khajari	204 मुस्करा	Muskara
	53 साजपानी	Sajpani	209 पिपरिया	Pipariya
	59 तमोरिया	Tamoriya	222 अमरपुर	Amarpur
	60 सकरा	Sakra	223 बम्होरी	Bamhori
	61 पडरिया	Padariya	240 बढ़ैया खेड़ा	Badhaiya Kheda
	63 छितुरहा	Chhituraha	241 पड़रिया	Padariya
	72 अभाना	Abhana	255 पिपरिया	Pipariya
	74 वनवार	Wanwar	257 पोंडी कलां	Pondi Kalan
	82 हिनौता	Hinouta	262 समदपुरा	Samadpura
	95 भरतरी	Bhartari	264 सुनपुरा	Sunpura
	96 मझगुवां	Majhguwan	266 भैंरो घाट	Bhainro Ghat
	105 गंज खमारिया	Ganj Khamariya	267 पिपरिया कलां	Pipariya Kalan
	106 कांकर खेड़ा	Kankar Kheda	280 इमलिया	Imaliya
	112 बमुरिया	Bamuriya	284 कुटरी	Kutar
	113 खटोली दाना	Khatoli Dhana	285 सिंघपुर	Singhpur

परिशिष्ट 4 APPENDIX IV

कुल जनसंख्या में अनुसूचित जाति एवं अनुसूचित जनजाति के श्रेणीवार अनुपात के अनुसार ग्रामों की सूची

List of Villages according to the proportion of Scheduled Castes and Scheduled Tribes to the total population by ranges

क--अनुसूचित जाति A--Scheduled Castes

अनुसूचित जाति की जनसंख्या श्रेणियां (प्रतिशत) Range of Scheduled Castes Population (Percentage)	स्थानीय कोड क्रमांक L.C. No.	ग्राम का नाम Name of Village	स्थानीय कोड क्रमांक L.C. No.	ग्राम का नाम Name of Village
1	2	3	2	3
33/3 पाटन तहसील Patan Tahsil				
6-10	289 बसेंडी Basendi		373 खिरका खेड़ा	Khirka, Kheda
	290 मेरेगाँव Meregaon		378 मालकछार	Malkachhar
	292 जुगपुरा Jugpura		382 अहमदपुर	Ahmadpur
	294 बेलखेड़ी Belkhedi		390 बम्बावरी	Bambawari
	303 सुनाचर Sunachar		399 कंचनपुर	Kanchanpur
	309 भरदा Bharda		401 बिजना	Bijna
	310 कुंवार खेड़ा Kunwar Kheda		405 सोमती	Somti
	315 मनगुवां Manguwan		416 छपरा	Chhapra
	318 इमलिया Imaliya		426 धरमपुरा	Dharampura
	324 मिहगुवां Mihguwan		433 खुलरी	Khulari
	330 सुहजनी Suhjani		434 दिवरी	Diwari
	334 गंजकटगा Ganjkatanga		440 भिड़की	Bhidaki
	335 रमखिरिया Ramkhiriya		452 हीरापुर	Hirapur
	368 हीरापुर बंधा Hirapur Bandha		468 कटोरी	Matori
11-15	9 कुंडा Kunda		102 पोंडी	Pondi
	13 घटेरा Ghatera		104 बोरिया	Boriya
	29 हरदुवा Harduwa		108 अचलोनी	Achloni
	36 मुर्रई Murrai		127 खिरिया	Khiriya
	38 भिलोदा Bhiloda		130 लुहारी	Luhari
	47 भमका Bhamka		157 चिहुंटा	Chihunta
	55 कैमोरी Kemori		162 जरौंद	Jarond
	66 कोनी कलां Koni Kalan		173 खिरिया खुर्द	Khiriya Khurd
	70 थाना Thana		177 उड़ना	Udana
	73 झामर Jhamar		180 कुकरभुका	Kukarbhuka
	76 बिवसा Biwasa		182 पोंडी	Pondi
	77 हंडा Handa		186 रामपुरा	Rampura
	79 मुसवा Muswa		190 जूरी कलां	Joori Kalan
	83 जुगतरा Jugtara		215 सिगौरी	Sigouri
	85 दिघौरा Dighoura		227 धनेटा	Dhaneta
	90 ब्यौहारी Beohari		228 सहसन	Sahsan
	91 जमुनिया Jamuniya		232 बरगी	Bargi
	94 हरदुवा Hardua		233 डोभी	Dobhi

परिशिष्ट 4 APPENDIX IV

कुल जनसंख्या में अनुसूचित जाति एवं अनुसूचित जनजाति के श्रेणीवार अनुपात के अनुसार ग्रामों की सूची

List of Villages according to the proportion of Scheduled Castes and Scheduled Tribes to the total population by ranges

क—अनुसूचित जाति A—Scheduled Castes

अनुसूचित जाति की जनसंख्या श्रेणियां (प्रतिशत) Range of Scheduled Castes Population (Percentage)	स्थानीय कोड नम्बर L.C. No.	ग्राम का नाम Name of Village	स्थानीय कोड नम्बर L.C. No.	ग्राम का नाम Name of Village
1	2	3	2	3
33/3 पाटन तहसील Patan Tahsil				
11–15	238 भुंवारा	Bhunwara	322 झुरई पिपरिया	Jhurai Pipariya
	246 सिमरिया	Simariya	323 मटवारा	Matwara
	250 माला कलां	Mala Kalan	329 भीटा	Bhita
	253 धमनी	Dhamni	337 बिलपठार	Bilpathar
	260 पथरिया	Pathariya	339 नाचन खेड़ा	Nschan Kheda
	261 धनगुवां	Dhanguwan	343 घुनसौर	Ghunsour
	263 आमाखोहा	Amakhoha	358 किसरोंद	Kisrond
	271 पिंडरई	Pindrai	359 पोंडी	Pondi
	274 गुंदरई	Gundrai	368 झिन्ना	Jhinna
	275 गुबरा कलां	Gubra Kalan	364 कूडन	Kudan
	277 बम्होरी	Bamhori	367 बिलखरण	Bilkharan
	278 बरम्हान	Barmahan	370 धरमपुरा	Dharampura
	281 बरकछार	Baramkachhar	386 भडपुरा	Bhadpura
	286 जमखार	Jamkhar	387 भीकमपुर	Bheekampur
	287 बेलखेड़ा कलां	Belkheda Kalan	397 उमरिया	Umariya
	295 बरबटी	Barbati	408 भौतिया	Bhoutiya
	298 सुन्द्रादेही	Sundradehi	414 पिपरिया	Pipariya
	304 मनकेंडी	Mankendi	415 गंगई बिजौरी	Gangai Bijouri
	305 कुशली	Kushali	427 बगरई	Bagrai
	307 करहैया	Karhaiya	430 डुडवारा	Dudwara
	313 रैनी	Raini	461 डबकिया	Dabkiya
	316 लम्हैटा	Lamhaita	467 जमुनिया	Jamuniya
	321 खैरी	Khairi	476 पिपरिया	Pipariya
16–20	4 उडकी	Udaki	54 बगसवाही	Bagaswahi
	5 बरबटा	Barbata	62 रियाना	Riyana
	8 डोहरा	Dohra	69 महुआ खेड़ा	Mahua Kheda
	12 हिनौता	Hinouta	71 मान्दो	Mando
	16 थूहा	Tuha	99 करोंदी	Karondi
	25 मझगुवां	Majhguwan	101 सिन्दरी	Sindari
	27 कोंटी	Konti	115 करारी	Karari
	33 खजरी	Khajari	120 पडरिया	Padariya
	51 मिहगुवां	Mihguwan	124 आगासोद	Agasoud

परिशिष्ट 4 APPENDIX IV

कुल जनसंख्या में अनुसूचित जाति एवं अनुसूचित जनजाति के श्रेणीवार अनुपात के अनुसार ग्रामों की सूची

List of Villages according to the proportion of Scheduled Castes and Scheduled Tribes to the total population by ranges

क--अनुसूचित जाति A--Scheduled Castes

अनुसूचित जाति की जनसंख्या श्रेणियां (प्रतिशत) Range of Scheduled Castes Population (Percentage)	स्थानीय कोड नम्बर L.C. No.	ग्राम का नाम Name of Village	स्थानीय कोड नम्बर L.C. No.	ग्राम का नाम Name of Village
1	2	3	2	3
33/3 पाटन तहसील Patan Tahsil				
16-20	125 टिमरी	Timari	254 कटरा बेलखेड़ा	Katra Belkheda
	133 भोतिया	Bhotiya	259 माला खुर्द	Mala Khurd
	136 बेनी खेड़ा	Beni Kheda	269 मैली	Maili
	137 उजरोड	Ujrod	293 पावला	Paola
	140 नीची	Nichi	296 गोकला	Gokala
	148 इमलिया	Imaliya	311 कटीला	Katila
	152 रिछाई	Richhai	312 फूलर	Phular
	170 पिपरिया	Pipariya	326 लूटी	Looti
	176 मेढ़ी	Medhi	328 सुरई	Surai
	181 बरोदा	Baroda	331 मुडिया	Mudiya
	191 जटवां	Jatwan	347 खमदेही	Khamdehi
	192 गाडाघाट	Gadaghat	349 ईश्वर खेड़ा	Ishwar Kheda
	199 छतरपुर	Chhatarpur	352 गाडर पिपरिया	Gadar Pipariya
	203 सिमरिया	Simariya	353 लामी	Lami
	207 सुरइया	Suraiya	360 बड़खेड़ा	Badkheda
	211 पथरोरा	Pathrora	361 सहजपुर	Shajpur
	216 मिहगवां	Mihgawan	383 चरगुवा	Charguwa
	230 टिकरी	Tikari	395 सुंनवारा	Sunwara
	235 खपरा	Khapra	437 बरखेड़ा	Barkheda
	242 उडना	Udana	455 बाड़ीवारा	Badiwara
21-30	15 झगरी	Jhagri	107 गरैहा	Garreha
	18 रसुया	Rasuya	110 छपरी	Chhapri
	28 मिडकी	Midaki	111 कैथरा	Kaithra
	32 जटासी	Jatasi	116 सिमरिया	Simariya
	40 सुरैया	Suraiya	117 मनगुडिया	Mangudiya
	45 बिरुवा	Biruwa	118 सहसन	Sahsan
	48 रमखिरिया	Ramkhiriya	128 बिनेकी	Bineki
	78 कटिया लुहारी	Katiya Luhari	131 आरछा	Archha
	86 रैठरा	Raithra	134 जुगतरैया	Jugtaraiya
	88 बसिया	Basiya	143 नीमखेड़ा	Neemkheda
	89 सरोंद	Sarond	144 सिहोदा	Sihoda
	100 भीटा	Bhita	147 तिलवारा	Tilwara

परिशिष्ट 4 APPENDIX IV

कुल जनसंख्या में अनुसूचित जाति एवं अनुसूचित जनजाति के श्रेणीवार अनुपात के अनुसार ग्रामों की सूची

List of Villages according to the proportion of Scheduled Castes and Scheduled Tribes to the total population by ranges

क--अनुसूचित जाति A--Scheduled Castes

अनुसूचित जाति की जनसंख्या श्रेणियां (प्रतिशत) Range of Scheduled Castes Population (Percentage)	स्थानीय कोड नम्बर L.C. No.	ग्राम का नाम Name of Village	स्थानीय कोड नम्बर L.C. No.	ग्राम का नाम Name of Village
1	2	3	2	3
33/3 पाटन तहसील Patan Tahsil				
21–30	149	बड़खेड़ा Badkheda	288	रजौला Rajoula
	151	सिमरिया Simariya	301	कूंडा कलां Kunda Kalan
	155	सोनतलाई Sontalai	302	झलोन Jhalon
	157	नुनसर Nunsar	306	कूंडा Kunda
	160	मुड़िया Mudiya	308	किवलारी Kiwlari
	161	डूंडी Dundi	314	उमरिया Umariya
	163	छेड़ी Chhedi	319	चरगुवां Charguwan
	164	बरौदा Barouda	320	कुसमी Kusami
	166	कुमगंवा Kumgawan	340	झोझी Jhojhi
	172	झामर Jhamar	344	टिपरा Tipra
	175	रोंसरा Ronsara	345	दिघौरी Dighouri
	179	खमोंद Khamond	348	नौनी Nouni
	202	देवरी Deori	350	जमुनिया Jamuniya
	210	भोरंदा Bhoranda	351	जुआब Juab
	212	हरदुवा Hardua	365	बिल्हा Bilha
	217	चंदवा Chandwa	374	भमकी Bhamki
	231	पिपरिया Pipariya	376	छपरट Chhaprat
	243	कांटी Kanti	388	तूमरा Tumra
	244	मझगवां Majhgawan	389	पाथर फोरी Pathar Fori
	251	कुंवरपुर Kunwarpur	407	ओरिया Oriya
	256	मडवा Madwa	450	पहाड़ी खेड़ा Pahadi Kheda
	268	हिनोतिया Hinotiya	463	भारतपुर Bharatpur
	272	सालीवाडा Sailwada		
31+	11	डुंगरिया Dungariya	141	मनगुवां Manguwan
	22	मुरगवां Murgawan	142	खमरिया Khamariya
	41	खैरा Khaira	146	मजीठा Majitha
	42	सुन्डा Sunda	150	रानीताल Ranital
	46	नीमी Nimi	154	कन्तोरा Kantora
	75	मिहगुवां Mihguwan	158	सीगन तलाई Sigan Talai
	87	गुड़िया Gudiya	174	खिरिया कलां Khlriya Kalan
	93	दिवरी Diwri	178	खैरी Khairi
	139	हटेपुर खुर्द Hatepur Khurd	189	जूरी खुर्द Joori Khurd

परिशिष्ट 4 APPENDIX IV

कुल जनसंख्या में अनुसूचित जाति एवं अनुसूचित जनजाति के श्रेणीवार अनुपात केअनुसार ग्रामों की सूची

List of Villages according to the proportion of Scheduled Castes and Scheduled Tribes to the total population by ranges

क--अनुसूचित जाति A--Scheduled Castes

अनुसूचित जाति की जनसंख्या श्रेणियां (प्रतिशत) Range of Scheduled Castes Population (Percentage)	स्थानीय कोड नम्बर L.C. No.	ग्राम का नाम Name of Village	स्थानीय कोड नम्बर L.C. No.	ग्राम का नाम Name of Village
1	2	3	2	3

33/3 पाटन तहसील Patan Tahsil

31+	195	डूंडी	Dundi	333	नटवारा	Natwara
	201	रिंवझा	Rinwajha	346	भदरवारा	Bhadarwara
	218	गुवारी	Guwari	354	कटंगी	Katangi
	224	भकलिया	Bhakliya	356	कैथरा	Kaithra
	225	बरबटा	Barbata	357	परसिया	Parsiya
	226	राखी	Rakhi	392	केदारपुर	Kedarpur
	229	रैया खेड़ा	Raiya Kheda	410	जमुनिया	Jamuniya
	236	अहरोरा	Ahrora	412	झांसी	Jhansi
	237	करहिया कलां	Karhiya Kalan	431	इमलिया	Imaliya
	248	पोंडी	Pondi	465	सूखा	Sukha
	270	बिरूहला	Biruhala	469	दामन खमरिया	Daman Khamariya
	299	बिहारीपुरा	Biharipura	473	बुडवानी	Budwani
	317	मानेगांव	Manegaon	474	अन्डिया	Andiya
	325	बरहा	Ba.ha			

33/4 जबलपुर तहसील Jabalpur Tahsil

0-5*	15	बम्हनोदा	Bamhnoda	104	पोनिया	Poniya
	20	काला डूमर	Kala Dumar	118	बिजौरा	Bijoura
	25	बढ़ैया खेरा	Badhaiya Khera	131	जटवां	Jatwan
	28	बम्हनी	Bamhani	132	बघेली	Bagheli
	35	बम्हनोदी	Bamhnodi	138	सिमरा	Simra
	38	पड़ोरा	Padora	143	महगवां	Mahgawan
	41	मनकुवारा	Mankuwara	160	बिहरिया	Bihariya
	45	मुहलाझिर	Muhlajhir	168	पिपरिया बनिया खेड़ा	Pipariya Baniya Kheda
	47	कोहानी	Kohani	181	मिहगवां	Mihgawan
	49	नुनिया कलां	Nuniya Kalan	182	इमलिया	Imaliya
	55	मुडारी	Mudari	197	कचनारी	Kachnari
	60	रैपुरा	Raipura	212	पड़वा	Paduwa
	70	बड़ेरा कलां	Badera Kalan	218	गोपालपुर	Gopalpur
	83	धरहर	Dharhar	226	घुनसौर	Ghunsour
	95	बंधी	Bandhi	231	परसिया	Parasiya
	96	मझगवां	Majhgawan	232	दिया खेड़ा	Diya Kheda
	103	मोहारी	Mohari	235	घाट पिपरिया	Ghat Pipariya

परिशिष्ट 4 APPENDIX IV

कुल जनसंख्या में अनुसूचित जाति एवं अनुसूचित जनजाति के श्रेणीवार अनुपात के अनुसार ग्रामों की सूची

List of Villages according to the proportion of Scheduled Castes and Scheduled Tribes to the total population by ranges

क--अनुसूचित जाति A--Scheduled Castes

अनुसूचित जाति की जनसंख्या श्रेणियां (प्रतिशत) Range of Scheduled Castes Population (Percentage)	स्थानीय कोड नम्बर L.C. No.	ग्राम का नाम Name of Village	स्थानीय कोड नम्बर L.C. No.	ग्राम का नाम Name of Village
1	2	3	2	3

33/4 जबलपुर तहसील Jabalpur Tahsil

0–5*	247	रेंगा झोली	Renga Jholi	393	सिहौरा	Sihora
	251	हिनौता	Hinouta	394	लहंगी	Lahangi
	252	तिनसी	Tinasi	395	बिलहरी	Bilhari
	264	देवरी	Deori	409	लखनवारा	Lakhanwara
	271	बम्हनी	Bamhani	412	सोनपुर	Sonpur
	277	नयागांव	Nayagaon	413	सरसवाही	Saraswahi
	283	मगरधा	Magardha	435	डुगरगवां	Dungargawan
	288	खम्हरिया	Khamhariya	439	खुखन	Khukhan
	290	मिडकी	Midki	440	पड़रिया	Padariya
	295	डुंगरिया	Dungariya	443	सनकुही	Sankuhi
	299	पड़रिया	Padariya	447	घुघरी	Ghughari
	301	पिपरिया कलां	Pipariya Kalan	452	ददरगवां	Dadargawan
	306	बसहा	Basha	453	तोरी	Tori
	314	जोगीढ़ाना	Jogidhana	457	सुनावल	Sunawal
	315	खम्हरिया	Khamhariya	459	मनेरा	Manera
	318	झिरी	Jhiri	462	पिपरिया	Pipariya
	321	मुकनवारा	Mukanwara	463	बदरिया	Badariya
	327	घाना	Ghana	473	पिटकुही खुर्द	Pitkuhi Khurd
	329	मानेगाँव	Manegaon	476	फिफरी	Phaphari
	330	मंगेली	Mangeli	477	भजिया	Bhajiya
	331	समद पिपरिया	Samad Pipariya	479	बिशनपुर	Bishanpur
	332	बढ़ैया खेड़ा	Badhaiya Kheda	481	टिकरिया	Tikariya
	354	कोसमघाट	Kosamghat	482	जुझारी	Jujhari
	365	बलहवारा	Balahwara	490	जमगांव	Jamgaon
	369	रिछाई	Richhai	492	अंढ़ार	Andhar
	373	गाडरखेड़ा	Gadarkheda	494	कस्तरा	Kastara
	378	बम्हनी	Bamhani	495	सकरी	Sakari
	380	तिलहरी	Tilhari	503	छपरा	Chhapra
	381	महगवां	Mahgawan	504	टुरका	Turka
	386	पडवार	Padwar	506	सन्दावेली	Sandaweli
	388	सिलपुरी	Silpuri	507	मोहनी	Mohani
	389	पहाड़ी खेड़ा	Pahadi Kheda	509	करोंदी	Karondi
	391	परतला	Partala	515	खिन्हा	Khinha

परिशिष्ट 4 APPENDIX IV

कुल जनसंख्या में अनुसूचित जाति एवं अनुसूचित जनजाति के श्रेणीवार अनुपात के अनुसार ग्रामों की सूची

List of Villages according to the proportion of Scheduled Castes and Scheduled Tribes to the total population by ranges

क--अनुसूचित जाति A--Scheduled Castes

अनुसूचित जाति की जनसंख्या श्रेणियां (प्रतिशत) Range of Scheduled Castes Population (Percentage)	स्थानीय कोड नम्बर L.C. No.	ग्राम का नाम Name of Village		स्थानीय कोड नम्बर L.C. No.	ग्राम का नाम Name of Village	
1	2	3		2	3	
		33/4 जबलपुर तहसील Jabalpur Tahsil				
0–5*	518	उमरझिर	Umarjhir	589	झिरना	Jhirna
	526	टिकारिया	Tikariya	590	काराघाट	Karaghat
	527	लहसर	Lahsar	593	मोहनी	Mohani
	533	घुघरा	Ghughara	597	चौरई खुर्द	Chourai Khurd
	549	मझगवां	Majhgawan	598	चौरई कलां	Chourai Kalan
	551	हर्रा टिकुर	Harra Tikur	600	बिलटिकुरी	Biltikuri
	559	पडरिया	Padariya	603	कुडीहरदुली	Kudiharduli
	562	कुवरहट	Kuwarhat	605	साधी	Sadhi
	566	आमा टिटहा	Ama Titha	608	तौरी	Touri
	568	गौरी	Gouri	609	सतिनाझिर	Satinajhir
	579	ढढरगवां	Dadargawan	610	जैतपुरी	Jaitpuri
	580	झंझ	Jhunjh	612	देवहरा	Deohara
	585	कन्हारी	Kanhari	614	महगवां	Mahgawan
6–10	4	दोजिया	Dojiya	72	पठरा	Pathra
	5	लखना	Lakhana	73	उमरिया	Umariya
	6	झिरमिली	Jhirmili	74	महगवां	Mahgawan
	7	सिंगलद्वीप(1)	Singaldeep (1)	76	निमोरा	Nimora
	8	सिंगलद्वीप(2)	Singaldeep (2)	112	लीटी	Liti
	12	विझुवा	Vijhuwa	115	मुडिया	Mudiya
	19	सिमरिया	Simariya	116	उमरिया चौबे	Umariya Choube
	22	मदना	Madna	123	जुनमानी	Junmani
	26	चिलिया	Chiliya	125	बरोदा	Baroda
	29	निरंदपुर	Nirandpur	126	गुड़गवां	Gudgawan
	31	पौरूवा	Pouruwa	134	बघोड़ी	Baghodi
	32	उदुंवा कलां	Urduwa Kalan	136	मोहनिया	Mohaniya
	43	गौरा	Goura	137	घुरौवा	Ghurouwa
	44	सिंगोद	Singod	139	खिरिया	Khiriya
	51	डुंगरिया	Dungariya	140	पिपरिया	Pipariya
	58	मोहनिया	Mohaniya	149	हरदुवा	Harduwa
	61	तिवारी खेड़ा	Tiwari Kheda	155	मंगेला	Mangela
	62	बम्होरी	Bamhori	162	पडवार खुर्द	Padwar Khurd
	67	कुसनेर	Kusner	172	खजुरी	Khajoori

परिशिष्ट 4 APPENDIX IV

कुल जनसंख्या में अनुसूचित जाति एवं अनुसूचित जनजाति के श्रेणीवार अनुपात के अनुसार ग्रामों की सूची

List of Villages according to the proportion of Scheduled Castes and Scheduled Tribes to the total population by ranges

क--अनुसूचित जाति A--Scheduled Castes

अनुसूचित जाति की जनसंख्या श्रेणियां (प्रतिशत) Range of Scheduled Castes Population (Percentage)	स्थानीय कोड क्रमांक L.C. No.	ग्राम का नाम Name of Village	स्थानीय कोड क्रमांक L.C. No.	ग्राम का नाम Name of Village
1	2	3	2	3

33/4 जबलपुर तहसील Jabalpur Tahsil

6–10	174	हथना	Hathna	351	पिंडरई	Pindrai
	178	कंदरा खेड़ा	Kandra Kheda	352	हिनौतिया	Hinotiya
	183	पिपरिया	Pipariya	353	सालीवाडा	Saliwada
	188	सूखा	Sukha	356	पिपरिया खु॰	Pipariya Khurd
	202	जमुनिया	Jumuniya	359	बरेला	Barela
	213	पिडरई	Pidrai	360	सिलगौर	Silgour
	214	कुगवां	Kugawan	366	जमुनिया	Jamuniya
	217	भड़पुरा	Bhadpura	379	मलारा	Malara
	220	लम्हेटा घाट	Lamheta Ghat	387	बिलगड़ा	Bilgada
	241	मरहापाठा	Marhapatha	399	पिपरिया	Pipariya
	243	सालीवाड़ा	Saliwada	400	मोहनिया	Mohaniya
	245	बरगी	Bargi	406	डुमना	Dumna
	250	पिपरिया	Pipariya	411	आमानाला	Amanala
	261	हुल्की	Hulki	414	हिनौता	Hinouta
	264	खापा	Khapa	418	आमाखोह	Amakhoh
	267	रीवा	Riwa	419	उमरिया	Umariya
	273	गगन्धा	Gagandha	427	पडरिया	Padariya
	274	तुन्निया	Tunniya	430	महगवां	Mahgawan
	278	चौरई	Chourai	436	बटई	Batai
	279	पारा	Para	437	कल्याणपुर	Kalyanpur
	291	कठोतिया	Kathotiya	464	धनवाही	Dhanwahi
	300	बरबटी	Barbati	466	जमुनिया	Jamuniya
	304	सगड़ा झपनी	Sagda Jhapni	471	पिपरिया	Pipariya
	316	दिवरी	Diwri	474	गुरैया	Guraiya
	326	जोतपुर	Jotpur	475	खम्हरिया	Khamhariya
	334	परसवारा	Paraswara	524	पटना कलां	Patna Kalan
	337	छतरपुर	Chhatarpur	548	सरौली	Sarouli
	340	बरहा	Barha	572	झिरमिला	Jhirmila
	341	घाना	Ghana	588	खैरी	Khairi
	344	पिपरिया	Pipariya	604	हरदुली कलां	Harduli Kalan
	349	खम्हरिया	Khamhariya	606	झिरिया	Jhiriya
11–15	2	सकरी	Sakari	16	हिनोता	Hinota
				17	खिरहनी	Khirhani

परिशिष्ट 4 APPENDIX IV

कुल जनसंख्या में अनुसूचित जाति एवं अनुसूचित जनजाति के श्रेणीवार अनुपात केअनुसार ग्रामों की सूची

List of Villages according to the proportion of Scheduled Castes and Scheduled Tribes to the total population by ranges

क—अनुसूचित जाति A—Scheduled Castes

अनुसूचित जाति की जनसंख्या श्रेणियां (प्रतिशत) Range of Scheduled Castes Population (Percentage)	स्थानीय कोड क्रमांक L.C. No.	ग्राम का नाम Name of Village	स्थानीय कोड क्रमांक L.C. No.	ग्राम का नाम Name of Village
1	2	3	2	3

33/4 जबलपुर तहसील Jabalpur Tahsil

11–15	34	बम्हनोदा	Bamhnoda	207	आमा हिनोता	Ama Hinota
	36	सलैया	Salaiya	208	हिनौता बबुरहा	Hinouta Baburaha
	37	भिडारी कलां	Bhidari Kalan	209	पिपरिया	Pipariya
	40	बिझना	Bijhana	223	हिनोता	Hinota
	42	छीनामानी	Chhinamani	229	डगडगौवा	Dagdagouwa
	50	नुनिया खुर्द	Nuniya Khurd	259	मंगेला	Mangela
	52	खम्हरिया	Khamhariya	282	भोंगा	Bhonga
	53	उमरिया	Umariya	287	बिजौरा	Bijoura
	63	बड़खेरा	Badkhera	295	डुंगरिया	Dungariya
	80	पथरोरा	Pathrora	302	चावघाट	Chavghat
	84	रिठौरी	Rithouri	308	हर्रई	Harrai
	94	पडरिया	Padariya	309	गोकलपुर	Gokalpur
	97	कसही	Kashee	335	जमतरा	Jamtara
	102	नरगवां	Nargawan	338	बसनिया	Basaniya
	105	सुरमावाह	Surmawah	343	टिकरिया	Tikariya
	109	छतरपुर	Chhatarpur	355	पिपरिया कलां	Pipariya Kalan
	113	मटिया कुई	Matiya Kui	368	हिनोतिया	Hinotiya
	114	बम्हनोदा	Bamhnoda	370	जुनवानी	Junwani
	119	बिजौरी	Bijouri	374	देवरी	Deori
	127	मनियारी खुर्द	Maniyari Khurd	377	धनपुरी	Dhanpuri
	130	सरसुवा	Sarsuwa	384	उमरिया	Umariya
	135	गंगाजली	Gangajali	422	अमझर	Amjhar
	141	बघोड़ा	Baghoda	456	बघराजी	Baghraji
	144	भर्रा धिमरा	Bharra Dhimra	483	इमलई	Imlai
	150	खैरी	Khairi	491	बुडबुडी	Budbudi
	154	पडहार खेड़ा	Padhar Kheda	520	कुन्डम	Kundam
	163	सूरतलाई	Surtalai	521	पटना खुर्द	Patna Khurd
	167	खिरिया कलां	Khiriya Kalan	555	महगवां	Mahgawan
	171	चाटी	Chati	557	सूपावारा	Supawara
	194	कुदवारी	Kudwari	583	मखरार	Makhrar
	199	बसहा	Basha	617	बरेली पठार	Bareli Pathar

परिशिष्ट 4 APPENDIX IV

कुल जनसंख्या में अनुसूचित जाति एवं अनुसूचित जनजाति के श्रेणीवार अनुपात के अनुसार ग्रामों की सूची

List of Villages according to the proportion of Scheduled Castes and Scheduled Tribes to the total population by ranges

क--अनुसूचित जाति A--Scheduled Castes

अनुसूचित जाति की जनसंख्या श्रेणियां (प्रतिशत) Range of Scheduled Castes Population (Percentage)	स्थानीय कोड नम्बर L.C. No.	ग्राम का नाम Name of Village	स्थानीय कोड नम्बर L.C. No.	ग्राम का नाम Name of Village
1	2	3	2	3
33/4 जबलपुर तहसील Jabalpur Tahsil				
16-20	21	डुडकी Dudki	253	सालीवाडा Saliwada
	30	पटेरा Patera	255	रैपुरा Raipura
	57	डूंडी Dundi	257	सुकरी Sukari
	64	बडखेरी Badkheri	262	काला देही Kala Dehi
	66	पिपरिया Pipariya	280	सहजपुरी Sahajpuri
	75	इमलई Imlai	303	रोंसरा Ronsara
	86	सुंदरपुर Sundarpur	310	बहोरीपार Bhoripar
	100	झुरझुरू Jhurjhuru	311	डूंगरिया Dungariya
	106	पडरी Padri	328	बसनिया Basaniya
	107	ककरहाई Kakarhai	339	केलवास Kelwas
	111	भरदा Bharda	357	महगवां Mahgawan
	121	फूटाताल Futatal	371	पटपरा Patpara
	146	झगरा Jhagra	372	पुरवा Purwa
	161	रैया खेड़ा Raiya Kheda	382	डूडी Dudi
	166	पडवार कलां Padwar Kalan	486	डूडा Duda
	179	केवलारी Kewlari	508	जैतपुरी Jaitpuri
	206	अंधुवा Andhuwa	538	सलैया Salaiya
	215	तेवर Tewar	543	साताबेली Satabeli
	216	भेड़ाघाट Bhedaghat	553	संजारी Sanjari
	219	चौकी ताल Chouki Tal		
21-30	13	पुरैना Purena	147	बेलखाडू Belkhadu
	23	इमलिया Imaliya	148	मोहास Mohas
	24	टिकारी Tikari	151	नगना Nagna
	27	मुडिया Mudiya	165	ओरिया Oriya
	54	गरदा Garda	192	रिवझा Riwjha
	59	कारीवाह Kariwah	193	कठोदा Kathoda
	93	तिदनी Tindani	196	सिमरिया Simariya
	98	निपानिया Nipaniya	200	मोहनिया Mohaniya
	101	मटामर Matamar	201	सिलुवा Siluwa
	117	बिहर Bihar	205	परसवारा Paraswara
	122	मचला Machala	224	नान्हा खेड़ा Nanha Kheda
	133	उरदुवा Urduwa	254	थाना Thana

परिशिष्ट 4 APPENDIX IV

कुल जनसंख्या में अनुसूचित जाति एवं अनुसूचित जनजाति के श्रेणीवार अनुपात के अनुसार ग्रामों की सूची

List of Villages according to the proportion of Scheduled Castes and Scheduled Tribes to the total population by ranges

क--अनुसूचित जाति A--Scheduled Castes

अनुसूचित जाति की जनसंख्या श्रेणियां (प्रतिशत) Range of Scheduled Castes Population (Percentage)	स्थानीय कोड क्रमांक L.C. No.	ग्राम का नाम Name of Village	स्थानीय कोड क्रमांक L.C. No.	ग्राम का नाम Name of Village
1	2	3	2	3
33/4 जबलपुर तहसील Jabalpur Tahsil				
21–30	266 टेमर Temar		345 नरई	Narrai
	269 सिलुवा Siluwa		346 नीम खेड़ा	Neem Kheda
	281 मनकेंडी Mankendi		350 चोखेड़ा	Chokheda
	283 मगरधा Magardha		383 कुडारी	Kudari
	284 घुघरी Ghughari		385 सलैया	Salaiya
	298 सोहड़ Sohad		407 गधेरी	Gadheri
	307 बंदर कोला Bandar Kola		441 देवरी कलां	Deori Kalan
	312 मोंहास Monhas		467 मुरझौर	Murjhour
	325 ढोंडा Dhonda		492 अंढार	Andhar
	336 ढिबरी Dhibari		522 नारायणपुर	Narayanpur
	342 बम्हनोदा Bamhnoda			
31+	56 बिलगवां Bilgawan		417 बीरनेर	Beerner
	69 केवलारी Keolari		448 तिलसानी	Tilsani
	110 खरोंद Kharond		468 देवरी	Deori
	158 डीहा Diha		470 सहजपुरी	Sahajpuri
	164 बिलखरवा Bilkharwa		488 बड़खेरा	Badkhera
	173 गुर्दा Gurda		502 सरसवां	Saraswan
	204 बहदन Bahdan		512 बरगवां	Bargawan
	210 कुंडा Kunda		519 सदाफल	Sadafal
	211 छीतापार Chhitapar		542 भोंका देवरी	Bhnoka Deori
	289 किसलई Kislai		547 पिपरिया	Pipariya
	296 सर्रई Sarrai		554 करदरा	Kardara
	347 पडरिया Padariya		570 अम्हेटा	Amheta
	348 सिलुवा Siluwa		616 कन्हवारा	Kanhwara

* Excludes Villages with No. S.C. Population

परिशिष्ट 4 APPENDIX IV

कुल जनसंख्या में अनुसूचित जाति एवं अनुसूचित जनजाति के श्रेणीवार अनुपात के अनुसार ग्रामों की सूची

List of Villages according to the proportion of Scheduled Castes and Scheduled Tribes to the total population by ranges

ब—अनुसूचित जनजाति B—Scheduled Tribes

अनुसूचित जन जाति की जनसंख्या श्रेणियां (प्रतिशत) Range of Scheduled Tribes Population (Percentage)	स्थानीय कोड नम्बर L.C. No.	ग्राम का नाम Name of Village	स्थानीय कोड नम्बर L.C. No.	ग्राम का नाम Name of Village
1	2	3	2	3

33/1 मुड़वारा तहसील Murwara Tahsil

0–5*	14	बरजी	Barje	212	बोहता	Bohta
	15	लाटपहाड़ी	Latpahadi	275	जुगिया	Jugiya
	20	गोदाना	Godana	379	परसवारा खुर्द	Paraswara Khurd
	25	मझगवां	Majhgawan	386	बसाडी	Basadi
	40	ममार	Mamar	446	पुरेनी	Pureni
	85	पोंडी	Pondi	456	हन्तला	Hantala
	94	मूरपार	Moorpar	460	सिंगौड़ी	Singaudi
	108	कनकी	Kanki	471	देवरी मझगवां	Deori Majhgawan
6–15	1	अमगवां	Amgawan	256	कन्हवारा	Kanhwara
	3	गुरजी कलां	Gurji Kalan	258	पिलौंजी	Pilaungi
	10	बकलेहटा	Baklehta	272	मुहास	Muhas
	18	बड़गांव	Badgaon	273	छाता.	Chhata
	19	भेडा	Bheda	280	अमाडी	Amadi
	29	डांग	Dang	290	बड़वारा	Badwara
	33	मुहास	Muhas	295	झिरी	Jhiri
	55	मढ़ा देवरी	Madha Deori	314	भुड़सा	Bhudsa
	56	सिमरा	Simra	343	रोहनिया	Rohaniya
	61	हतकुरी	Hatkuri	353	सांधी	Sandhi
	79	बरयारपुर	Baryarpur	355	गुडा कलां	Guda Kalan
	96	बिलहरी	Bilhari	358	सलैया	Salaiya
	112	खम्हरिया	Khamhariya	359	खरहटा	Kharhata
	118	धरमपुरा	Dharampura	361	देवरी	Deori
	124	घुघरा	Ghughara	363	नदावन	Nadawan
	133	कछगवां	Kachhgawan	368	गनेशपुर	Ganeshpur
	134	गैतरा	Gaitara	370	सकरीगढ़	Sakrigarh
	151	पिपरिया	Pipariya	371	कुम्हरवारा	Kumharwara
	154	कौडिया	Kaudiya	373	बगैहा	Bagaiha
	178	चांदन	Chandan	378	बहिरघटा	Bahirghata
	186	कटंगी कलां	Katangi Kalan	380	परसवारा कलां	Paraswara Kalan
	215	भरवारा	Bharwara	385	सुड्डी	Suddi
	234	कैलवारा कलां	Kailwara Kalan	387	निगहरा	Nigahra
	241	पठरा	Pathra	388	सुनहरा	Sunhara

परिशिष्ट 4 APPENDIX IV

कुल जनसंख्या में अनुसूचित जाति एवं अनुसूचित जनजाति के श्रेणीवार अनुपात के अनुसार ग्रामों की सूची

List of Villages according to the proportion of Scheduled Castes and Scheduled Tribes to the total population by ranges

अ—अनुसूचित जनजाति B—Scheduled Tribes

अनुसूचित जनजाति की जनसंख्या श्रेणियां (प्रतिशत) Range of Scheduled Tribes Population (Percentage)	स्थानीय कोड क्रमांक L.C. No.	ग्राम का नाम Name of Village	स्थानीय कोड क्रमांक L.C. No.	ग्राम का नाम Name of Village
1	2	3	2	3

33/1 मुड़वारा तहसील Murwara Tahsil

6–15	398	कांटी	Kanti	461	बकेली	Bakeli
	399	पडवई	Padwai	464	खजुरा	Khajura
	405	जिवार	Jiwar	465	हिनौता	Hinauta
	409	सिंघवारा	Singhwara	466	टीकर	Tikar
	410	घुनसुर	Ghunsur	478	सिमरिया	Simariya
	411	भैंसवाही	Bhaiswahi	493	पिपरा	Pipara
	413	हरदुवा कलां	Harduwa Kalan	497	डोली	Doli
	415	पड़खुरी	Padkhuri	506	ताली रोहनिया	Tali Rohaniya
	421	अमुवारी	Amuwari	520	खुटेशर	Khuteshar
	437	देवरा कलां	Deora Kalan	527	डोली	Doli
	441	विजयराघवगढ़	Vijayraghawgarh	532	जारारोड़ा	Jararoda
	447	रजरवारा	Rajarwara	536	बरही	Barhi
	448	घुनौर	Ghunaur	554	खितौली	Khitauli
	450	रोहनिया	Rohaniya	557	करेला	Karela
	452	खेरवा	Kherwa			
16–25	6	गुरजी खुर्द	Gurji Khurd	125	पिरौंपध्र	Pipraundh
	12	कैना	Kena	126	पडुवा	Paduwa
	16	रूडमूड़	Rudmud	128	दिवरी टोला	Diori Tola
	27	सिमडारी	Simdari	130	गनियारी	Ganiyari
	38	रीठी	Rihi	131	गुलवारा	Gulwara
	42	देवरी कलां	Deori Kalan	132	झिंझरी	Jhinjhari
	51	सैदा	Saida	135	जरवाही	Jarwahi
	52	पटौहा	Patauha	138	पहाड़ी	Pahadi
	58	देवगांव	Deogaon	142	खजुरी	Khajuri
	73	घुड़हरी	Ghudhari	143	शिवराजपुर	Shivrajpur
	83	इमलाज	Imlaj	147	इमलिया	Imaliya
	98	बड़ागांव	Badagaon	150	छहरी	Chhahari
	105	बड़खेरा	Badkhera	155	सिमरा	Simra
	111	बढ़िया खेरा	Badhiya Khera	161	शाहपुरा	Shahpura
	113	खरखरी	Kharkhari	170	देवरीहटाई	Deorihatai
	114	पिपरिया	Pipariya	191	पड़रिया	Padriya
	121	बन्डा	Banda	210	द्वारा	Dwara

परिशिष्ट 4 APPENDIX IV

कुल जनसंख्या में अनुसूचित जाति एवं अनुसूचित जनजाति के श्रेणीवार अनुपात केअनुसार ग्रामों की सूची

List of Villages according to the proportion of Scheduled Castes and Scheduled Tribes to the total population by ranges

ख—अनुसूचित जनजाति B—Scheduled Tribes

अनुसूचित जनजाति की जनसंख्या श्रेणियां (प्रतिशत) Range of Scheduled Tribes Population (Percentage)	स्थानीय कोड नम्बर L.C. No.	ग्राम का नाम Name of Village	स्थानीय कोड नम्बर L.C. No.	ग्राम का नाम Name of Village
1	2	3	2	3

33/1 मुड़वारा तहसील Murwara Tahsil

16–25	214	खरखरी	Kharkhari	487	परसवारा	Paraswara
	218	पहरुवा	Paharuwa	390	बरछेका	Barchheka
	224	खोहरी	Khohari	400	बदेरा	Badera
	238	जटवारा	Jatwara	402	टिकरिया	Tikariya
	250	डिठवारा	Dithwara	404	देवसरी इन्दौर	Deosari Indore
	257	मटवार पड़रिया	Matwar Padriya	412	सलैया महरहाई	Salaiya Maharha i
	261	मड़ई	Madai	428	नन्हवारा कलां	Nanhwara Kalan
	265	जोहली	Johli	453	पथरहटा	Patharhata
	266	जुहला	Juhala	477	सलैया कौहारी	Salaiya Kauhari
	271	मुड़ेहरा	Mudehara	480	दुर्जनपुर	Durjanpur
	276	मझगवां	Majhgawan	486	करीतलाई	Karitalai
	279	नन्हवारा कलां	Nanhwara Kalan	489	कुसमा	Kusma
	287	चपहनी	Chaphani	496	गुहावन	Guhawan
	293	रूपौद	Rupaund	499	पडरिया	Padariya
	296	बछरवारा	Bachharwara	500	सिजहरा	Sijhara
	306	भजिया	Bhajiya	501	कुदरेही	Kudrehi
	312	अहार	Ahar	504	लुरमी	Lurmi
	320	बिजौरी	Bijauri	505	झिरिया	Jhiriya
	334	बिलायत कलां	Bilayat Kalan	508	गडौहा	Gadauha
	340	लखा खेरा	Lakha Khera	511	डोकरिया	Dokariya
	344	बदंरी	Bandri	512	देवरा खुर्द	Deora Khurd
	350	भदौरा	Bhadaura	521	इटौरा	Itoura
	366	लोहरवारा	Loharwara	530	पोडी	Podi
	372	छिदहाई पिपरिया	Chhidhai Pipariya	535	उबरा	Ubra
	376	पिपरिया कलां	Pipariya Kalan	537	कनौर	Kanaur
	381	दडौरी	Dadauri	540	करौंदी खुर्द	Karudi Khurd
	445	बरहटा	Barhata	542	कुआ	Kua
	462	गुडेहा	Gudeha	545	सलैया सिहोरा	Salaiya Sihora
	479	हरैया	Haraiya	555	हदर हटा	Hadar Hata
	481	चरी	Chari	565	बम्हौरी	Bamhori
26–35	5	लालपुरा	Lalpura	23	कठौतिया	Kathotiya
	21	नया खेड़ा	Naya Kheda	26	करहिया	Karhiya

परिशिष्ट 4 APPENDIX IV

कुल जनसंख्या में अनुसूचित जाति एवं अनुसूचित जनजाति के श्रेणीवार अनुपात केअनुसार ग्रामों की सूची

List of Villages according to the proportion of Scheduled Castes and Scheduled Tribes to the total population by ranges

ख—अनुसूचित जनजाति B—Scheduled Tribes

अनुसूचित जनजाति की जनसंख्या श्रेणियां (प्रतिशत) Range of Scheduled Tribes Population (Percentage)	स्थानीय कोड क्रमांक L.C. No.	ग्राम का नाम Name of Village	स्थानीय कोड क्रमांक L.C. No.	ग्राम का नाम Name of Village
1	2	3	2	3

33/1 मुड़वारा तहसील Murwara Tahsil

26–35	44	हरद्वारा	Hardwara	244	जोबी कलां	Jobi Kalan
	45	मढ़िया	Madhiya	247	जोबा	Joba
	49	खम्हरिया	Khamhariya	252	मौहारी	Mouhari
	77	मढ़िया	Madhiya	262	देवरा खुर्द	Deora Khurd
	91	बिरुहली	Biruhali	308	परसोखर	Parsokhar
	93	सुगवां	Sugawan	311	परसेल	Parsel
	97	घिनौंची	Ghinauchi	313	ठगुवा	Thaguwa
	99	करहिया	Karhiya	315	झरेला	Jharela
	115	रैपरा	Raipara	321	सुनारी	Sunari
	120	लखापटेरी	Lakhapateri	322	भनपुरा	Bhanpura
	127	मतवारी	Matwari	333	विलायत खुर्द	Bilayat Khurd
	129	दिवरी	Diori	360	इमलिया	Imaliya
	136	धपई	Dhapai	375	कछडारी	Kachhdari
	137	तखला	Takhla	382	हथेड़ा	Hatheda
	144	भनपुरा	Bhanpura	383	चपना	Chapna
	145	बड़ खेरा	Bad Khera	389	महगवां	Mahgawan
	153	गाता खेरा	Gata Khera	397	पोनिया	Poniya
	159	हरदुवा	Harduwa	419	संगवारा	Sangwara
	160	बिछुवा	Bichhuwa	420	खरखरी	Kharkhari
	184	बिछिया	Bichiya	454	खलैधा	Khalaidha
	187	कटंगी	Katangi	458	पडरिया	Padariya
	189	झलवारा	Jhalwara	459	सिंघनपुरा	Singanpura
	192	खिरवा	Khirwa	503	सिरौंजा गडरिया	Siraunja Gadraiya
	195	बिलगवां	Bilgawan	507	कुठिया मुहगांव	Kuthiya Muhgawan
	202	चाका	Chaka	509	बुजबुजा	Bujbuja
	209	अमकुही	Amkuhi	510	बनगवां	Banganwan
	211	कैलवाराखुर्द	Kailwara Khurd	515	डोकरिया	Dokariya
	216	मझगवां	Majhgawan	516	कुदरी	Kudri
	222	हरदुवा	Harduwa	522	इटवा	Itawa
	225	देवडोंगरा	Deodongra	541	करौंदी कलां	Karaundi Kalan
	232	खम्हरिया	Khamhariya	543	केवलारी	Keolari
	236	पटवारा	Patwara	546	मोहनी	Mohani
	237	मदनपुरा	Madanpura	548	बड़गांव	Badagaon
	240	ठिकरवारा	Tikarwara			

परिशिष्ट 4 APPENDIX IV

कुल जनसंख्या में अनुसूचित जाति एवं अनुसूचित जनजाति के श्रेणीवार अनुपात के अनुसार ग्रामों की सूची

List of Villages according to the proportion of Scheduled Castes and Scheduled Tribes to the total population by ranges

ख--अनुसूचित जनजाति B--Scheduled Tribes

अनुसूचित जनजाति की जनसंख्या श्रेणियां (प्रतिशत) Range of Scheduled Tribes Population (Percentage)	स्थानीय कोड नम्बर L.C. No.	ग्राम का नाम Name of Village	स्थानीय कोड नम्बर L.C. No.	ग्राम का नाम Name of Village
1	2	3	2	3

33/1 मुड़वारा तहसील Murwara Tahsil

36-50	24	मदनपुर	Madanpur	233	घघंरी खुर्द	Ghanghari Khurd
	34	धौरसी	Dhaursi	239	बड़ेरा	Badera
	41	अहिरगवां	Ahirgawan	242	कटहिया	Kathiya
	37	बरहटा	Barhata	243	पूंछी	Punchhi
	46	सिमरा	Simra	245	बिस्तरा	Bistara
	47	कुदरी	Kudri	249	जोबी खुर्द	Jobi Khurd
	48	इमलिया	Imaliya	264	जुगिया काप	Jugiya Kap
	54	जमुनिया	Jamuniya	274	पहरिया	Pahariya
	62	मगरधा	Magardha	278	नन्हवारा खुर्द	Nanhwara Khurd
	65	टिहकारी	Tihkari	282	बनहरा	Banhara
	80	चिखला	Chikhla	286	पठरा	Pathra
	82	तिलगवां	Tilgawan	292	बड़वारा खुर्द	Badwara Khurd
	84	बांधा	Bandha	294	बडेरा	Badera
	88	शहपुरा (निटर्रा)	Shahpura (Nitara)	305	धनगवां	Dhangawan
	90	थनोरा	Thanora	319	आमाटोला	Amatola
	92	इमलिया	Imaliya	323	कछारी	Kachhari
	100	कैमोरी	Kaimori	327	सलैया	Salaiya
	102	अंडिया	Andiya	335	धनवारा	Dhanwara
	116	ढुढ़री	Dhudhari	349	सल्हना	Salhana
	117	सगौड़ी	Sagaudi	377	खिरहनी	Khirhani
	123	बिछिया	Bichhiya	392	धौरा	Dhaura
	139	दिवरी (भदौरा)	Diori (Bhadaura)	401	कुर्सीटोला	Kursitola
	158	भनपुरा	Bhanpura	406	पुरेनी	Pureni
	163	टेड़ी	Tedi	407	बकठा	Baktha
	167	मैनहरा	Mainhara	408	परसवारा	Paraswara
	169	सलैया	Salaiya	417	रजखारा	Rajkhara
	177	नन्हवारा	Nanhwara	418	सकरी	Sakri
	182	सिंघनपुरी	Singhanpuri	424	देवसरी	Deosari
	183	केवलारी	Keolari	427	सुरमा	Surma
	204	घट खिरवा	Ghat Khirwa	429	बड़ारी	Badari
	220	सुमेली	Sumeli	430	सलैया	Salaiya
	227	खड़ौला	Khadaula	431	झिरिया	Jhiriya
	228	घघंरी कलां	Ghanghari Kalan	433	गौरहा	Gaurha

परिशिष्ट 4 APPENDIX IV

कुल जनसंख्या में अनुसूचित जाति एवं अनुसूचित जनजाति के श्रेणीवार अनुपात के अनुसार ग्रामों की सूची

List of Villages according to the proportion of Scheduled Castes and Scheduled Tribes to the total population by ranges

ख—अनुसूचित जनजाति B—Scheduled Tribes

अनुसूचित जनजाति की जनसंख्या श्रेणियां (प्रतिशत) Range of Scheduled Tribes Population (Percentage)	स्थानीय कोड सम्बर L.C. No.	ग्राम का नाम Name of Village	स्थानीय कोड सम्बर L.C. No.	ग्राम का नाम Name of Village
1	2	3	2	3

33/1 मुड़वारा तहसील Murwara Tahsil

36–50	438	जजनौड़ी	Jajnaude	502	सिमरिया सानी	Simariya Sani
	444	गोइन्दा	Goinda	514	लूली	Luli
	457	भिम्पार	Bhimpar	518	कुनिया	Kuniya
	467	धनवाही	Dhanwahi	525	घुड़हर	Ghudhar
	469	गुड़ गुड़ौला	Good Gudaula	533	गैरतलाई	Gairtalai
	470	कलहरा	Kalhara	534	धवैया	Dhawaiya
	472	खिरवा खुर्द	Khirwa Khurd	538	बिचपुरा	Bichpura
	473	खलवारा	Khalwara	539	खन्ना बंजारी	Khanna Banjari
	476	अमरैया	Amraiya	544	बरेला	Barela
	484	खिरवा	Khirwa	549	बरन महगवां	Baran Mahgawan
	485	जमुवानी कलां	Jamuwani Kalan	552	बगदरा	Bagdara
	490	बम्होरी	Bamhori	559	मछमछा	Machhmachha
	491	हरदुवा	Harduwa	563	हरवाह	Harwah
	492	लखनपुरा	Lakhanpura	564	जगुवा	Jaguwa
51 +	2	पाली	Pali	72	कुड़ाई	Kudai
	8	घुघंची	Ghunghanchi	74	कुम्हरवारा	Kumharwara
	9	सूखा	Sukha	78	करहिया खुर्द	Karhiya Khurd
	11	चरगवां	Chargawan	87	महगवां	Mahgawan
	31	झरी खेड़ा	Jhari Kheda	106	घुडहर	Ghudhar
	36	ममारपटी	Mamarpati	107	मुरावल	Murawal
	39	धनिया	Ghaniya	109	नैगवां	Naigawan
	53	चिखला	Chikhla	110	धुघरा	Ghughra
	59	रैपुरा	Raipura	119	जालासूर	Jalasur
	60	बूढ़ा	Boodha	140	टिकरिया	Tikariya
	63	नौवापटी	Nauwapati	146	भरौली	Bharauli
	64	गुड़हा बांधा	Gudaha Bandha	157	ठरका	Tharka
	66	कुपिया	Kupiya	162	मानपुर	Manpur
	67	चिरूहला	Chiruhala	164	मोहनिया	Mohniya
	68	वसुधा	Basudha	165	सुनहरी	Sunhari
	69	नैगवां	Naigawan	166	भटगवां सुनहरा	Bhatagawan Sunhara
	70	खुसरा	Khusra	168	गुबराधरी	Gabradhari
	71	रमपुरा	Rampura	171	बड़ागांव	Budagaon

परिशिष्ट 4 APPENDIX IV

कुल जनसंख्या में अनुसूचित जाति एवं अनुसूचित जनजाति के श्रेणीवार अनुपात के अनुसार ग्रामों की सूची

List of Villages according to the proportion of Scheduled Castes and Scheduled Tribes to the total population by ranges

ब--अनुसूचित जनजाति B--Scheduled Tribes

अनुसूचित जनजाति की जनसंख्या श्रेणियां (प्रतिशत) Range of Scheduled Tribes Population (Percentage)	स्थानीय कोड नम्बर L.C. No.	ग्राम का नाम Name of Village	स्थानीय कोड नम्बर L.C. No.	ग्राम का नाम Name of Village
1	2	3	2	3

33/1 मुड़वारा तहसील Murwara Tahsil

51+	172	अमगवां	Amgawan	291	बजरवारा	Bajarwara
	173	माल्हन	Malhan	297	चिरुहली	Chiruhali
	174	जमुनिया	Jamuniya	298	परईकाप	Paraikap
	175	सेझा	Saijha	299	बरगवां	Bargawan
	176	बिचपुरा	Bichpura	300	गुडा	Guda
	180	भगनवारा	Bhaganwara	301	मगरहटा	Mugarhata
	181	बछौली	Bachhauli	302	भादावर	Bhadawar
	185	सर्रा	Sarra	303	धीरपुर	Dheerpur
	188	खिरहनी	Khirhani	304	करीबराह	Karibarah
	190	सरसवाही	Saraswahi	307	छपरवाह	Chhaparwah
	200	कुठाला	Kuthala	309	मुहगवां	Muhgawan
	201	पुरेनी (कुठला)	Puraini(Kuthla)	310	लुहरवारा	Luharwara
	203	लमतरा	Lamtara	316	पथवारी	Pathwari
	205	पौंसरा	Pausara	318	कोडो	Kodo
	217	टिकरिया	Tikariya	324	लमकना	Lamkana
	223	कुड़ो	Kudo	325	झांपी	Jhanpi
	229	चनहटी	Chanhati	326	अमरादांड	Amradand
	230	अमरादांड	Amradand	328	लोहखान	Lohkhan
	231	खड़ौली	Khadauli	329	ठुठिया	Thuthiya
	246	कछगवां	Kachhgawan	330	रमगढा	Ramgadha
	248	मझगवां	Majhgawan	331	टिकरिया	Tikariya
	251	सहसपुरा	Sahaspura	338	सरई	Sarai
	259	पिपरहटा	Piparbata	339	बरगवां	Bargawan
	260	खमतरा	Khamtara	346	गोपालपुर	Gopalpur
	263	मुहतरा	Muhtara	347	मिडरा	Midra
	267	इमलिया	Imaliya	352	बेहड़ी कलां	Behadi Kalan
	268	पोंडी	Pondi	354	सांधी	Sandhi
	269	सुरकी	Surki	367	लदहर	Ladhar
	270	दडौरी	Dadauri	384	घुघरी	Ghughari
	277	भदौरा	Bhadaura	395	नडेरा	Nadera
	281	बनहरी	Banhari	396	नडेरी	Naderi
	285	पोंडी	Pondi	414	हरदुवा गुर्द	Harduwa Khurd
	289	उमरिया	Umariya	416	सलैया परहाई	Salaiya Parhai

परिशिष्ट 4 APPENDIX IV

कुल जनसंख्या में अनुसूचित जाति एवं अनुसूचित जनजाति के श्रेणीवार अनुपात के अनुसार ग्रामों की सूची

List of Villages according to the proportion of Scheduled Castes and Scheduled Tribes to the total population by ranges

ख—अनुसूचित जनजाति B—Scheduled Tribes

अनुसूचित जनजाति की जनसंख्या श्रेणियां (प्रतिशत) Range of Scheduled Tribes Population (Percentage)	स्थानीय कोड नम्बर L.C. No.	ग्राम का नाम Name of Village	स्थानीय कोड नम्बर L.C. No.	ग्राम का नाम Name of Village
1	2	3	2	3

33/1 मुड़वारा तहसील Murwara Tahsil

51+	425	मेहगांव	Mehgaon	528	नौबस्ता	Naubasta
	426	अमहटा	Amhata	529	आमाकोल	Amakol
	436	जटवारा खुर्द	Jatwara Khurd	531	इटहरा	Ithara
	439	मझगवां	Majhgawan	547	सुतरी	Sutari
	449	बरहटी	Barhati	550	करचुलहा	Karchulha
	463	लुकामपुर	Lukampur	551	मिडरा	Midara
	482	पडरेही	Padrehi	553	मिड़की	Midki
	483	जमुवानी खुर्द	Jamuwani Khurd	556	बजंर बरेला	Banjar Barela
	488	बसौधा	Basaudha	558	बरमानी	Barmani
	494	चोरा कनेरा	Chora Kanera	560	जाजागढ़	Jajagarh
	519	मड़वा	Madwa	561	बिरूहली	Biruhali
	523	करेंहा	Karreha	562	गब्दी निपनिया	Gabdi Nipaniya
	526	घंघरोटा	Ghanghrota	566	बगदरी	Bagdari

33/2 सिहोरा तहसील Sihora Tahsil

0-5*	19	बाकल	Bakal	121	बम्हौरी	Bamhori
	20	छुरिया	Chhuria	123	रीछी	Reechhi
	29	रैपुरा	Raipura	139	बिरिया	Biriya
	32	मंगेला	Mangela	151	ढोंढा	Dhonda
	34	सिहुड़ी	Sehudi	157	सुहजनी	Suhjani
	48	चनपुरा	Chanpura	163	पिपरिया	Pipariya
	51	बरतरी	Bartari	189	गाडा	Gada
	52	बांसन	Bansan	225	नयागांव	Nayagaon
	53	चांदन खेड़ा	Chandan Kheda	233	सोमा कलां	Soma Kalan
	55	मनगवां	Mangawan	237	कछरगवां	Kachhargawan
	76	अमगवां	Amgawan	242	उदयपुरा	Udaypur
	78	तिगवां	Tigwan	258	पुरैना	Puraina
	91	मुहनिया	Muhaniya	266	दिवरी	Diwari
	92	सुहास	Suhas	284	किनगी	Kingee
	99	झरौली	Jharauli	287	ककरई	Kukarai
	111	हथियागढ़	Hathiyagarh	290	चनौटा	Chanauta
	112	कुड़ा खुर्द	Kuda Khurd	292	सहजपुरा	Sahajpura

परिशिष्ट 4 APPENDIX IV

कुल जनसंख्या में अनुसूचित जाति एवं अनुसूचित जनजाति के श्रेणीवार अनुपात के अनुसार ग्रामों की सूची

List of Villages according to the proportion of Scheduled Castes and Scheduled Tribes to the total population by ranges

ख--अनुसूचित जनजाति B--Scheduled Tribes

अनुसूचित जनजाति की जनसंख्या श्रेणियां (प्रतिशत) Range of Scheduled Tribes Population (Percentage)	स्थानीय कोड नम्बर L.C. No.	ग्राम का नाम Name of Village	स्थानीय कोड नम्बर L.C. No.	ग्राम का नाम Name of Village
1	2	3	2	3

33/2 सिहोरा तहसील Sihora Tahsil

0–5*	311	बेली	Beli	426	झींठी	Jhinti
	324	भदम कलां	Bhadam Kalan	444	बरगवां	Bargawan
	328	नैगई	Negai	446	भीखा खेड़ा	Bhika Kheda
	329	मुसकुरी	Muskuri	449	गिदुरहा	Gidurha
	334	सिमरिया	Simariya	488	भैंसवाही	Bhainsawahi
	348	निगवानी	Nigawani	494	पाली	Pali
	357	बघेली	Bagheli	500	घाना	Ghana
	376	गुरजी	Gurji	514	खिरहनी कलां	Khirhani Kalan
	377	दरसनी	Darsani	518	भटुली	Bhatuli
	382	तलवा	Talawa	525	नुंजा	Nunja
	394	रैपुरा मोहसाम	Raipura Mohasam	531	पिपरिया	Pipariya
	398	पिपरिया	Pipariya	538	किवलारी	Kiwalari
	403	मुरता	Murata	720	पिपरिया	Pipariya
	406	अमगवां	Amagawan	762	पकरिया	Pakariya
	414	पडरिया	Padariya	768	महगवां	Mahgawan
	417	मदोवर	Madowar	779	मुडिया पुरवा	Mudiya Purwa
	418	दिवरी	Diwari	780	टोपी	Topi
	422	घुघरी	Ghughari	789	नैगवां	Naigawan
6–15	13	पटी	Pati	98	पाकर	Pakar
	22	खम्हरिया	Khamhariya	106	महगवां	Mahagawan
	23	सलैया कलां	Salaiya Kalan	117	अमोदा	Amoda
	31	पटोरी	Patori	127	अभाना	Abhana
	58	पटना	Patna	137	पिपरिया	Pipariya
	60	पथराडी पिपरिया	Pathradi Pipariya	154	हिनौता	Hinota
	61	डिहुटा	Dihuta	158	लहारी	Luhari
	68	धनियां	Dhaniya	164	गुरदा	Gurada
	70	कल्हैया कलां	Kalhaiya Kalan	165	अमना	Amna
	71	लालपुर	Lalpur	167	अनघोरा	Angohra
	75	कूडन	Koodan	170	लहारी	Luhari
	82	बहेरीबन्द	Bahariband	171	खैरी	Khairi
	86	डुडसरा	Dudsara	174	सिलहटी	Selhati
	89	सिंदुरसी	Sendursi	176	टिकुरी	Tikuri

परिशिष्ट 4 APPENDIX IV

कुल जनसंख्या में अनुसूचित जाति एवं अनुसूचित जनजाति के श्रेणीवार अनुपात के अनुसार ग्रामों की सूची

List of Villages according to the proportion of Scheduled Castes and Scheduled Tribes to the total population by ranges

ख—अनुसूचित जनजाति B—Scheduled Tribes

अनुसूचित जनजाति की जनसंख्या श्रेणियां (प्रतिशत) Range of Scheduled Tribes Population (Percentage)	स्थानीय कोड नम्बर L.C. No.	ग्राम का नाम Name of Village	स्थानीय कोड नम्बर L.C. No.	ग्राम का नाम Name of Village
1	2	3	2	3

33/2 सिहोरा तहसील Sihora Tahsil

6–15	177	खम्हरिया	Khamhariya	305	बेला	Bela
	178	कापा	Kapa	307	खम्हरिया	Khamhariya
	180	पिपरिया	Pipariya	314	धरमपुरा	Dharampura
	184	मुडारी	Mudari	316	देवनगर	Deonagar
	194	उमरिया	Umariya	318	किवलारी	Kiwalari
	198	रजवई	Rajwai	321	गोसलपुर	Gosalpur
	201	दोनी	Doni	323	मानगांव	Mangaon
	204	समधार	Samdhar	325	भदम खुर्द	Bhadam Khurd
	208	रानीताल	Ranital	327	सिलुवा	Siluwa
	209	मुहनियाँ	Muhaniya	331	जुझारी	Jujhari
	211	खमरा	Khamra	337	कछपुरा	Kachhapura
	212	मन्धरा	Mandhara	340	खम्हरिया	Khamhariya
	219	सकरपीला	Sakarpila	341	मुहतरा	Muhatara
	223	बम्होरी	Bamhauri	344	बंधा	Bandha
	228	चरगवां	Chargawan	346	रमखिरिया	Ramkhiriya
	232	दुहतरी	Duhatari	347	झिगंरई	Jhingarai
	236	बचैया	Bachaiya	352	लटुवा	Latuwa
	238	पिपरिया	Pipariya	360	सुरेखा	Surekha
	239	पोंडी	Pondi	366	सुनगवां	Sungawan
	244	गौरहा भिटौनी	Gauraha Bhitouni	368	रीछी पिंडरई	Richhi Pindarai
	253	बैहर कलां	Baihar Kalan	385	दिनारी खम्हरिया	Dinari Khamhariya
	254	पौडा	Ponda	388	पहरूवा	Paharuwa
	256	रिवझा	Rinwajha	402	भाटादोन	Bhataduan
	257	पोंडी कलां	Pondi Kalan	407	बरेली	Bareli
	261	खम्हरिया	Khamhariya	409	बुधुवा	Budhuwa
	262	पाली	Pali	413	खम्हरिया	Khamhariya
	273	सलैया	Salaiya	415	मकुरा	Makura
	274	बोडी	Bodi	416	चिखली	Chikhali
	281	मुरैठ	Muraith	420	टिकरिया	Tikariya
	282	मडला	Madla	427	पोंडी कला	Pondi Kalan
	285	मलहना	Malhana	443	बुधारी	Budhari
	294	कुडां	Kuda	455	सैलवारा	Sailwara
	304	टिकरिया	Tikariya	462	बरहटा	Barahata

परिशिष्ट 4 APPENDIX IV

कुल जनसंख्या में अनुसूचित जाति एवं अनुसूचित जनजाति के श्रेणीवार अनुपात के अनुसार ग्रामों की सूची

List of Villages according to the proportion of Scheduled Castes and Scheduled Tribes to the total population by ranges

ख--अनुसूचित जनजाति B--Scheduled Tribes

अनुसूचित जनजाति की जनसंख्या श्रेणियां (प्रतिशत) Range of Scheduled Tribes Population (Percentage)	स्थानीय कोड नम्बर L.C. No.	ग्राम का नाम Name of Village	स्थानीय कोड नम्बर L.C. No.	ग्राम का नाम Name of Village
1	2	3	2	3
33/2 सिहोरा तहसील Sihora Tahsil				
6–15	463 कंजिया	Kanjiya	559 पटुरिया	Paturiya
	466 कछारगांव	Kachhargaon	572 सुनई	Sunai
	467 कुन्सरी	Kunsari	576 धुरी	Dhuri
	468 ईटौली	Itauli	577 बंधी	Bandhi
	471 गौरा	Goura	582 दिवरीभार	Diwaribhar
	473 सगवां	Sagawan	588 पडवार	Padwar
	482 सिलौन्डी	Silondi	591 सलैया	Salaiya
	483 नैगई	Naigai	592 दिवरी	Diwari
	487 गुडा	Guda	593 इमलिया	Imaliya
	497 दशरमन	Dasharman	598 मटवारा	Matwara
	507 अंतरवेद	Antarawed	602 स्लीमनाबाद	Slimanabad
	512 खिरहनी खुर्द	Khirhani Khurd	616 संसारपुर	Sansarpur
	517 मझगवां	Majhagawan	679 पिंडरई	Pindari
	519 सिंघुली	Singhuli	690 ढीमर खेडा	Dhimar Kheda
	521 बुढरी	Budhari	723 पांडी कलां	Pandi Kalan
	522 तिघरा	Tighata	733 महनेर	Mahaner
	529 जुनवानी	Junwani	749 टोला	Tola
	533 खभरा	Khabhara	763 दिवरी	Diwari
	534 दरौली कलां	Darauli Kalan	774 पचपेढी	Pachapedi
	536 पड़रिया कलां	Padariya Kalan	775 उमरियापान	Umariyapan
	539 परसवारा	Paraswara	776 बम्हनी	Bamhani
	542 धनगवां	Dhangawan	777 बरोढा	Barauda
	543 हरदुवा	Harduwa	786 परसेल	Parsel
	550 राखी	Kakhi	791 मुरवारी	Murwari
16-25	2 इमलिया	Imaliya	43 पटना	Patana
	6 कुडाँ	Kunda	47 खमतरा	Khamtara
	8 बघराज कलां	Baghraj Kalan	50 बरतरा	Baritara
	17 अमाडी	Amadi	56 बरही	Barhi
	26 अगौध	Agaudh	66 कूडा	Kooda
	35 बसहडी	Basahadi	69 कैमौरी	Kaimori
	38 मुहतरा	Muhatara	80 महगवां	Mahgawan
	40 खुरसी	Khurasi	87 कजरवारा	Kajarwara

परिशिष्ट 4 APPENDIX IV

कुल जनसंख्या में अनुसूचित जाति एवं अनुसूचित जनजाति के श्रेणीवार अनुपात केअनुसार ग्रामों की सूची

List of Villages according to the proportion of Scheduled Castes and Scheduled Tribes to the total population by ranges

ब—अनुसूचित जनजाति B—Scheduled Tribes

अनुसूचित जनजाति की जनसंख्या श्रेणियां (प्रतिशत) Range of Scheduled Tribes Population (Percentage)	स्थानीय कोड क्रमांक L.C. No.	ग्राम का नाम Name of Village	स्थानीय कोड क्रमांक L.C. No.	ग्राम का नाम Name of Village
1	2	3	2	3

33/2 सिहोरा तहसील Sihora Tahsil

16-25	90	गाडा Gada	240	भखरवार	Bhakharwara
	97	चरगवां Chargawan	246	नांदघाट	Nandghat
	100	सुपेली Supeli	249	रोंसरा	Ronsara
	113	अमलीगढ़ Amligarh	251	तलाड	Talad
	114	अमरगढ़ Amargarh	265	बबैया	Babaiya
	116	हरदुआ Hardua	271	सगोड़ी	Sagodi
	118	मुड़िया मड़ोद Mudiyamadod	272	बेलगवां	Belgawan
	122	पटी Pati	276	लहौद	Lahaud
	126	तागबिहार Tagbihar	278	लमकना	Lamakana
	129	खाड Khand	279	हथलेवा	Hathlewa
	135	सिहोदा Sihoda	280	बटरंगी	Batarangi
	136	धरमपुरा Dharampura	288	खिन्नि	Khinni
	145	पड़रिया Padariya	289	दिवरी	Diwari
	153	पोला Pola	293	उमरिया	Umariya
	159	छीतपाल Chhitpal	295	कंजई	Kanjai
	160	गठोरा Gathoura	301	कैलवास	Kailwas
	162	पठरा Pathra	306	मिढ़ासन	Midhasan
	166	पड़रिया Padariya	308	गाँधी ग्राम	Ghandhigram
	173	इन्द्राना Indrana	312	घोसाकोनी	Ghora Koni
	191	सरौदा Sarauda	322	खजुरी	Khajuri
	196	पिपरिया Pipariya	342	रिठौरी	Rithauri
	197	सुनवानी Sunwani	343	आलगोडा	Algoda
	202	पटौरी Patori	349	पोंडी खुर्द	Pondi Khurd
	210	हटोली Hatoli	350	घाना खुर्द	Ghana Khurd
	213	नन्दग्राम Nandgram	364	सिमरिया	Simariya
	215	दिवरी Diwari	367	हरसिंघी	Harsighi
	216	अमगवां Amgawan	370	खिरवाबरगवां	Khirwabargawan
	217	घाट खम्हरिया Ghat Khamhariya	371	जुनवानी कलां	Junwani Kalan
	220	मनसकरा Mansakra	383	खुडावल	Khudwal
	221	सिमरिया Simariya	386	बरगी	Baragi
	222	कुसमी Kusami	389	छपरा	Chhapara
	227	जौली Jauli	404	बिछिया	Bichhiya
	231	धनगवां Dhangawan	405	घाना	Ghana

परिशिष्ट 4 APPENDIX IV

कुल जनसंख्या में अनुसूचित जाति एवं अनुसूचित जनजाति के श्रेणीवार अनुपात के अनुसार ग्रामों की सूची

List of Villages according to the proportion of Scheduled Castes and Scheduled Tribes to the total population by ranges

ब--अनुसूचित जनजाति B--Scheduled Tribes

अनुसूचित जनजाति की जनसंख्या श्रेणियां (प्रतिशत) Range of Scheduled Tribes Population (Percentage)	स्थानीय कोड नम्बर L.C. No.	ग्राम का नाम Name of Village	स्थानीय कोड नम्बर L.C. No.	ग्राम का नाम Name of Village
1	2	3	2	3

33/2 सिहोरा तहसील Sihora Tahsil

16–25	408	खागमऊ	Khagamau	590	छपरा	Chhapara
	411	फनवाना	Fanwani	599	बंदी	Bandi
	421	डुबपारा	Dubpara	608	तिवरी	Tiwari
	424	घुटना	Ghutana	611	लखनवारा	Lakhanwara
	425	अगरिया	Agariya	613	लिगरी	Ligari
	431	झांसी	Jhansi	617	सरसवाही	Saraswahi
	434	बरने	Barne	629	बड़खेरा	Badkhera
	447	खितौला	Khitaula	630	पडरभटा	Padarbhata
	459	धनगवां	Dhangawan	631	महागवां	Mahagawan
	464	इमलई	Imlai	632	पौनिया	Pauniya
	470	खम्हरिया	Khamhariya	654	पहरूवा	Paharuwa
	481	तिलमन	Tilaman	658	खमतरा	Khamtara
	501	बम्होरी	Bamhori	671	ऊमरपानी	Umarpani
	504	करही	Karahi	675	बांध	Bandh
	516	दिवरी	Diwari	680	पिपरिया	Pipariya
	524	भनपुरा	Bhanpura	684	ठिर्री	Thirri
	530	कचनरी	Kachanari	700	भमका	Bhamaka
	532	ठकखाह	Dhakarwah	717	बिहारिया	Bihariya
	544	जुजावल	Jujawal	718	सारंगपुर	Sarangpur
	545	निमास	Nimas	721	पोंडी खुर्द	Pondi Khurd
	548	अमोच	Amoch	722	बरही	Barhi
	552	कुआं	Kuwa	725	सिमरिया	Simariya
	557	नीम खेड़ा	Neam Kheda	738	भनपुरा खुर्द	Bhanpura Khurd
	558	बड़खेरा	Badkhera	744	बरेली	Barely
	561	भटगवां	Bhatgawan	755	महगवां	Mahgawan
	562	दिवरी	Diwari	757	डुंडी	Dundi
	564	भरदा	Bharada	771	कुम्ही	Kumhi
	571	पहरूवा	Pharuwa	772	दिवरी	Diwari
	573	खिरहनी	Khirahana	778	धोरेसर	Dhouresar
	578	कोडियां	Kaudiya	782	घुघरा	Ghughara
	581	भगनवारा	Bhaganwara	783	कछारगांव	Kachhargaon
	584	टिकरिया	Tikariya	784	रामपुर	Rampur
	585	तिहारी	Tihari	792	सनकुई	Sankui
	587	बिचुआ	Bichuwa	793	दिवरी	Diwari

परिशिष्ट 4 APPENDIX IV

कुल जनसंख्या में अनुसूचित जाति एवं अनुसूचित जनजाति के श्रेणीवार अनुपात के अनुसार ग्रामों की सूची

List of Villages according to the proportion of Scheduled Castes and Scheduled Tribes to the total population by ranges

ब--अनुसूचित जनजाति B--Scheduled Tribes

अनुसूचित जनजाति की जनसंख्या श्रेणियां (प्रतिशत) Range of Scheduled Tribes Population (Percentage)	स्थानीय कोड नम्बर L.C. No.	ग्राम का नाम Name of Village	स्थानीय कोड नम्बर L.C. No.	ग्राम का नाम Name of Village
1	2	3	2	3

33/2 सिहोरा तहसील Sihora Tahsil

26-35	16	छपरी	Chhapari	277	सुहजनी	Suhajani
	57	सांडा	Sanda	297	धनगवां	Dhangawan
	72	खरगवां	Khargawan	351	बरगवादांची	Bargawandachi
	73	रामपुर	Rampur	355	घाना कलां	Ghana Kalan
	77	दिवरी	Diwari	359	घुघरा	Gughara
	88	सिमरापटी	Simara Pati	361	लखनपुर	Lakhanpur
	93	तमुरिया	Tamuriya	369	भीटा कलां	Bhita Kalan
	95	बम्हौरी	Bamhauri	374	घाट सिमरिया	Ghat Simariya
	125	कटरा	Katra	391	मड़ई	Madai
	128	खितौला	Khitaula	393	गुनहरू	Gunaharu
	132	मुडकुरू	Mudkuru	400	सरदा	Sarda
	134	पडुवा	Padua	401	हरगढ़	Hargarh
	147	सिंघापुर	Singhpura	410	डाबू	Dabu
	156	बुडेली	Budeli	428	निन्दौरा	Nindora
	161	पठरा	Pathra	432	रानीताल	Ranital
	179	हरदुवा	Harduwa	457	भंडरा	Bhandara
	186	गौरा	Gaura	465	सुनार खेड़ा	Sunar Kheda
	190	चनगवां	Changawan	493	झारापानी	Jhara Pani
	193	बुडरई	Budrai	502	लालपुर	Lalpur
	200	कांकरदेही	Kankardehi	511	सचुली	Sachuli
	206	सुहास खुर्द	Suhas Khurd	520	बुढरा	Budhara
	224	बिछिया	Bichhiya	523	कुसयारी	Kushayari
	219	उमरधा	Umardha	527	निपनिया	Nipaniya
	230	पडवार	Padwar	528	सरौली	Sarauly
	234	पहाड़ी खेड़ा	Pahadi Kheda	537	दरौली खुर्द	Darauli Khurd
	247	हरदुवा खुर्द	Harduwa Khurd	540	मढ़ा	Madha
	263	जुझारी	Jughari	541	मुहला	Muhala
	264	उमरिया	Umariya	546	तिलहरी	Tilahari
	267	बुढ़ी	Budhi	547	कछारगांव	Kachhargaon
	270	बरौदा	Barauda	549	पड़रेही	Padrehi
	275	भीटा खुर्द	Bhita Khurd	560	पिपरिया	Pipariya

परिशिष्ट 4 APPENDIX IV

कुल जनसंख्या में अनुसूचित जाति एवं अनुसूचित जनजाति के श्रेणीवार अनुपात के अनुसार ग्रामों की सूची

List of Villages according to the proportion of Scheduled Castes and Scheduled Tribes to the total population by ranges

ख--अनुसूचित जनजाति B--Scheduled Tribes

अनुसूचित जनजाति की जनसंख्या श्रेणियां (प्रतिशत) Range of Scheduled Tribes Population (Percentage)	स्थानीय कोड क्रमांक L.C. No.	ग्राम का नाम Name of Village	स्थानीय कोड क्रमांक L.C. No.	ग्राम का नाम Name of Village
1	2	3	2	3
33/2 सिहोरा तहसील Sihora Tahsil				
26–35	565	भदखेरा Bhadkhera	686	झिन्ना Jhinna
	566	मबई Mabai	689	बरेली Barely
	568	चरगवां Chargawan	704	पिपरिया Pipariya
	589	सिहुडी Sihudi	742	पिपरिया Pipariya
	612	गुदरी Gudari	743	बार Bar
	649	खम्हरिया Khamhariya	748	गाडाइटवां Gadaitawa
	655	दिवरी Diwari	750	दिवरी Diwari
	666	पिपरिया Pipariya	753	हरदी Hardi
	669	सरई Sarai	758	खलारी Khalari
	673	महगवा Mahgawan	767	बिछिया Bichhiya
	678	तिलमन Tilman	773	लमतरा Lamtara
36–50	4	सकरवारा Sakarwara	336	कुवा खेड़ा Kuwa Kheda
	12	निगझर Nigjhar	373	गरचपा Garchapa
	18	मसन्धा Masandha	390	बड़खेड़ा Bada Kheda
	28	रतनपुरा Ratanpura	399	कुरों Kurro
	42	पिपरिया Pipariya	423	सिंदुरसी Sindursi
	59	गाता खेड़ा Gata Kheda	461	गाडा Gada
	96	ककरहटा Kakarhata	469	पड़रिया Padariya
	103	रामपाटन Rampatan	479	डाला Dala
	130	लमती Lamti	486	हरदुवा Harduwa
	143	जमुनिया Jamuniya	503	खाम्हा Khamha
	169	कोनी कलां Koni Kalan	515	अतरिया Atariya
	172	कोनी खुर्द Koni Khurd	551	कुआं रैयतवारी Kuwa Raiyatwari
	175	बम्हौरी Bamhauri	554	खडरा Khadara
	218	महगवां Mahagawan	555	सलैया Salaiya
	226	सोमा खुर्द Soma Khurd	556	मुहनिया Muhainiya
	241	बुधनवारा Budhanwara	569	पाली Pali
	255	मरहटी Marahati	594	कारीपाथर Karipathar
	268	मझगवां Maghagawan	600	भेडा Bheda
	283	कैथरा Kaithara	605	सलैया Salaiya
	299	खुडावल Khudawal	606	उत्तमपुर Uttampur
	315	पथरई Patharai	610	नैगवा Naigawan

परिशिष्ट 4 APPENDIX IV

कुल जनसंख्या में अनुसूचित जाति एवं अनुसूचित जनजाति के श्रेणीवार अनुपात के अनुसार ग्रामों की सूची

List of Villages according to the proportion of Scheduled Castes and Scheduled Tribes to the total population by ranges

ख—अनुसूचित जनजाति B—Scheduled Tribes

अनुसूचित जनजाति की जनसंख्या श्रेणियां (प्रतिशत) Range of Scheduled Tribes Population (Percentage)	स्थानीय कोड क्रमांक L.C. No.	ग्राम का नाम Name of Village	स्थानीय कोड क्रमांक L.C. No.	ग्राम का नाम Name of Village
1	2	3	2	3
		33/2 सिहोरा तहसील Sihora Tahsil		
36–50	618 धरवारा	Dherwara	739 डुंडी	Dundi
	650 कुदरा	Kudara	741 तिघरा	Tighra
	651 आमाझाल	Amaghal	759 जमुनिया	Jamuniya
	660 भोपार	Bhopar	766 मंगेली	Mangeli
	674 दिगवान	Digaiwan	788 रिहुंटा	Rihuta
	692 खरहटा	Khorhate		
51+	1 गोरेहा	Gouraha	104 गिदुरहा	Gidurha
	5 मरदानगढ	Mordangarh	109 बरही	Barhi
	7 शिकारपुरा	Shikarpur	119 महगवाँ	Mahagawan
	9 नैगवां	Naigawan	120 खम्हरिया	Khamhariya
	10 पटौहा	Patauha	124 दुहतरा	Duhatara
	11 बघराज खुर्द	Baghraj Khurd	133 खांगो	Khango
	14 हाथीभार	Hathibhar	140 कुम्हरवारा	Kumharwara
	24 टिकरिया	Tikariya	146 कुल्हुवा	Kulhuwa
	25 कुम्हवारा	Kumhorwara	150 धनाडी	Dhanadi
	27 पटी कला	Patikala	155 पौनिया	Pauniya
	33 पटौरी	Patari	168 बनखेड़ी	Bankhodi
	36 हाथीभार	Hathibhar	181 गाड़ा	Gada
	37 किवलरहा	K walraha	182 नेगई	Naigai
	39 कछारगांव	Kachhargaon	188 धनवाही	Dhanmahi
	54 सलैया खुर्द	Salaiya Khurd	199 बकला	Bakala
	62 निपनिया	Nipaniya	203 महगवां	Mahagawan
	63 किवलारी	Kiwalari	205 लडोई	Ladai
	64 जुझारी	Jughori	214 नरीला	Norila
	67 कल्हैया खुर्द	Kalhaiya Khurd	243 घुटेही	Ghutehi
	71 लालपुर	Kalpur	260 डुंगरिया	Dungariya
	74 बिछिया काप	Bichhiya Kap	269 सगौना	Sagona
	83 मरवारी	Morwari	303 कुडवा	Kudawa
	85 सनकुई	Sankui	309 धमकी	Dhamki
	94 पडरिया	Padariya	317 धमधा	Dhmdha
	101 नयागाँव	Nayugaon	333 झाझां	Ghangha
	102 पटी खुर्द	Pati Khurd	338 शहपुरा	Shahpura

परिशिष्ट 4 APPENDIX IV

कुल जनसंख्या में अनुसूचित जाति एवं अनुसूचित जनजाति के श्रेणीवार अनुपात के अनुसार ग्रामों की सूची

List of Villages according to the proportion of Scheduled Castes and Scheduled Tribes to the total population by ranges

ब--अनुसूचित जनजाति B--Scheduled Tribes

अनुसूचित जनजाति की जनसंख्या श्रेणियां (प्रतिशत) Range of Scheduled Tribes Population (Percentage)	स्थानीय कोड नम्बर L.C. No.	ग्राम का नाम Name of Village	स्थानीय कोड नम्बर L.C. No.	ग्राम का नाम Name of Village
1	2	3	2	3

33/2 सिहोरा तहसील Sihora Tahsil

51+	379	उमरिया	Umariya	498	सुन्तरा	Suntara
	392	सिमरिया	Simariya	535	घुघरा	Ghughra
	397	सिलोडी	Silondi	563	किवहारी	Kiwahali
	429	भरदा	Bharda	570	गुड़ियापुरा	Gudiyapura
	430	पोडी खुर्द	Pondi Khurd	579	धनवाही	Dhanwahi
	439	पिपरसरा	Piparsara	580	साल्हेभार	Salhebhar
	433	मडौद	Madod	583	छिन्तावारा	Chhitawara
	435	बन्दर कोला	Bandar Kola	586	छीतापहाड़ी	Chhitapahadi
	436	बिसैया	Bisaiya	595	डहुली	Dahuli
	437	कोडामकुर	Kodamakur	596	मढाना	Madhara
	438	मडई	Madai	597	डुंगरिया	Dungariya
	440	धमढमा	Dhamdhama	601	घुघरी	Ghughari
	441	मढ़ा	Madha	603	हरदुवा	Harduwa
	442	बंजर बुधारी	Banjar Bhudhri	604	खुडावल	Khudawal
	450	प्रतापपुर	Partappur	607	छपरा	Chhapara
	451	पारा खेड़ा	Para Kheda	609	डुगरहाई	Dugarhai
	454	जौली	Jauli	614	रितुवा	Rituwa
	456	महगवां	Mahgawan	615	खम्हरिया	Khamhariya
	458	पिपरिया	Pipariya	620	कुसेरा	Kusera
	460	सिघनपुरी	Sighanpuri	621	बिजैया	Bijaiya
	472	गौरी	Gauri	622	टिकरिया	Tikariya
	475	कोसमघाट	Kosamghat	623	बनहरी	Banhari
	476	बसहरा	Basahara	624	झिरिया	Jhiriya
	477	हल्का	Halka	625	भुला	Bhula
	478	धनवाही	Dhanwahi	626	चपुहला	Chapuhale
	480	कचनारी	Kachanari	627	जजनगरा	Jajnagra
	484	किसगी	Kisagi	633	पोडी	Pondi
	489	मुडी खेरा	Mudikhera	634	पिपरिया	Pipariya
	490	दादर सिहुंडी	Dadar Sihudi	635	नवलिया	Nawaliya
	491	छीतापाल	Chhitapal	637	दुर्घटी पिपरिया	Durghati Pipariya
	492	मारा सिहुंडी	Mara Sihudi	638	खिरसारु	Khirsaru
	495	मझगवा	Maghagawan	639	सैलारपुर	Sailarpur
	496	मुखास	Mukhas	640	उमरिया	Umariya

परिशिष्ट 4 APPENDIX IV

कुल जनसंख्या में अनुसूचित जाति एवं अनुसूचित जनजाति के श्रेणीवार अनुपात क्षेत्र नुसार ग्रामों की सूची

List of Villages according to the proportion of Scheduled Castes and Scheduled Tribes to the total population by ranges

ख--अनुसूचित जनजाति B--Scheduled Tribes

अनुसूचित जनजाति की जनसंख्या श्रेणियां (प्रतिशत) Range of Scheduled Tribes Population (Percentage)	स्थानीय कोड क्रमांक L.C. No.	ग्राम का नाम Name of Village	स्थानीय कोड क्रमांक L.C. No.	ग्राम का नाम Name of Village
1	2	3	2	3
33/2 सिहोरा तहसील Sihora Tahsil				
51+	641	कनौजा Kanauja	699	रोझन Rojhan
	642	भितरीगढ Bhitarigarh	702	पटना Patna
	645	कोपोड़वारा Kapodabra	705	दियागढ Diyagarh
	646	भलवारा Bhalwara	706	भदनपुर Bhadanpur
	648	बिचुवा Bichuwa	707	साहडार Sahador
	652	महुदा Mahuda	711	झुनकी Jhunaki
	656	सिंघनपुरी Singhanpuri	713	खन्दवारा Khandwaer
	657	सलैया Salaiya	714	कटरा Katara
	659	खैरानी Khairani	719	सगवां Sagwan
	661	कुदरी Kudari	724	खिरवा पोंडी Khirwa Pondi
	662	हरदुवा Harduwa	727	कुदवारी Kudawari
	663	अतरिया Atariya	728	गढ़वाहा Garhwha
	664	सर्रा Sarra	729	भटगवां Bhatgawan
	667	कोडो Kodo	730	भसेंडा Bhasenda
	668	कटरिया Katariya	731	करौंदी Karaundi
	670	बिलगड़ा Bilgada	732	मडेरा Madera
	672	छाहर Chhahar	735	बनहारी Banhari
	676	हर्रई Harrai	736	बनहरा Banhara
	677	सिवनी Sieoni	740	सहलावन Sahalawan
	682	सगौना Sagauna	746	भनपुरा कला Bhanpura Kalan
	683	कोठी Kothi	751	परसवारा Paraswara
	691	रामपुर Rampur	756	मजौली Majauli
	694	जिर्री Jirri	760	देमापुर Demapur
	695	दिहरी Dihari	764	मंगेला Mangela
	696	बिजौरी Bijori	765	धनवाही Dhanwahi
	697	परसेल Parsel	794	बिछिया Bichhiya
	698	जामुनचुवा Jamun Chuwa	795	कारोपानी Karopani
33/3 पाटन तहसील Patan Tahsil				
0–5*	4	उड़की Udki	22	मुरगुवां Murguwan
	11	डुंगरिया Dungariya	23	पौंडी (राजघाट) Paundi (Rajghat)
	15	झगरी Jhagri	25	मझगवां Majhgawan
	17	पड़रिया (थुहा) Padariya (Thuha)	32	जटासी Jatasi

परिशिष्ट 4 APPENDIX IV

कुल जनसंख्या में अनुसूचित जाति एवं अनुसूचित जनजाति के श्रेणीवार अनुपात के अनुसार ग्रामों की सूची

List of Villages according to the proportion of Scheduled Castes and Scheduled Tribes to the total population by ranges

ख--अनुसूचित जनजाति B--Scheduled Tribes

अनुसूचित जनजाति की जनसंख्या श्रेणियां (प्रतिशत) Range of Scheduled Tribes Population (Percentage)	स्थानीय कोड नम्बर L.C. No.	ग्राम का नाम Name of Village	स्थानीय कोड नम्बर L.C. No.	ग्राम का नाम Name of Village
1	2	3	2	3

33/3 पाटन तहसील Patan Tahsil

0-5*	54	बगसवाही	Bagaswahi	250	माला कलां	Mala Kalan
	66	कोनी कलां	Koni Kalan	254	कटरा (बेलखेड़ा)	Katra (Belkheda)
	69	महुवा खेड़ा	Mahuwa Kheda	258	पोंडी खुर्द	Pondi Khurd
	71	मादो	Mado	272	सालीवाड़ा	Saliwada
	82	हिनौता	Hinauta	289	बसेड़ी	Basedi
	110	छपरी	Chhapri	293	पावला	Pawla
	128	बिनेकी	Bineki	294	बेलखेड़ी	Belkhedi
	131	आरछा	Archha	296	गोकला	Gokla
	138	हटेपुर कलां	Hatepur Kalan	311	कटीला	Katila
	139	हटेपुर खुर्द	Hatepur Khurd	312	फुलर	Phular
	170	पिपरिया (चन्द्रभान)	Piparia (Chandra Bhan)	313	रैनी	Raini
	181	बरोदा	Baroda	314	उमरिया	Umaria
	191	जटवां	Jatwa	338	धिमर झोझी	Dhimarjhojhi
	192	गाड़ाघाट	Gadaghat	347	खमदेही	Khamdehi
	195	डूंडी	Dundi	350	जमुनिया (जवाब)	Jamunia (Jawab)
	196	बैजला	Baijla	372	मगरमुहा	Magarmuha
	213	रबुआ	Ravua	375	भमका	Bhamka
	216	मिहगवां	Mihgawan	383	चरगुवां	Charguwan
	218	गुवारी	Guwari	384	मिहगवां (चरगवां)	Mihgawan (Chargawan)
	229	रैयाखेड़ा	Raya Kheda	395	सुनवारा	Sunwara
	231	पिपरिया (कनवास)	Piparia (Kanwas)	396	बढ़ैया खेड़ा	Badhaiya Kheda
	235	खपरा	Khapra	410	जमुनिया (झांसी)	Jamunia (Jhanshi)
	248	पोंड़ी	Pondi	436	बिचुवा	Bichuwa
	249	हरदुवा	Hardua			
6-15	2	पिपरिया (बाबाराम)	Piparia (Babaram)	41	खैरा (रमखिरिया)	Khaira (Ramkhiriya)
	6	चरगवां (अकोना)	Chargawan (Akona)	53	साजपानी	Sajpani
	12	हिनौता	Hinota	55	कैमोरी	Kaimori
	13	घटैरा	Ghatera	63	छितुरहा	Chhituraha
	24	पटना	Patna	64	इटवा (इमलिया)	Itwa (Imaliya)
	26	लुहारी	Luhari	70	थाना	Thana
	29	हरदुवा (बरतरी)	Hardua (Bhartari)	77	हडा	Handa
	31	ककरहटा	Kakarhata	86	रैठरा	Rethra

परिशिष्ट 4 APPENDIX IV

कुल जनसंख्या में अनुसूचित जाति एवं अनुसूचित जनजाति के श्रेणीवार अनुपात केअनुसार ग्रामों की सूची

List of Villages according to the proportion of Scheduled Castes and Scheduled Tribes to the total population by ranges

ख--अनुसूचित जनजाति B--Scheduled Tribes

अनुसूचित जनजाति की जनसंख्या श्रेणियां (प्रतिशत) Range of Scheduled Tribes Population (Percentage)	स्थानीय कोड नम्बर L.C. No.	ग्राम का नाम Name of Village	स्थानीय कोड नम्बर L.C. No.	ग्राम का नाम Name of Village
1	2	3	2	3

33/3 पाटन तहसील Patan Tahsil

6-15	87	गुडिया	Gudiya	199	छतरपुर	Chhatarpur
	91	जमुनिया (घरा)	Jamunia (Ghara)	204	मुस्करा	Muskara
	100	भीटा (करोन्दी)	Bhita (Karondi)	208	तिलगवां	Tilgawan
	104	बोरिया	Boriya	210	भोरदा	Bhorda
	107	गरेंहा	Garreha	212	हरदुवा	Hardua
	108	अचलोनी	Achloni	215	सिगौरी	Singuari
	111	कैथरा	Kaithra	217	चन्दवां	Chandwa
	113	खटोलीढ़ाना	Khtalidhana	220	खैरी	Khajri
	116	सिमरिया (करारी)	Simariya (Karari)	225	बरबटा	Barbata
	117	मनगुडिया	Mangudiya	226	राखी	Rakhi
	118	सहसन (पड़रिया)	Sahsan (Padariya)	230	टिकरी	Tikri
	120	पड़रिया (सहसन)	Padariya (Sahsan)	233	डोभी	Dobhi
	121	बिलखरवा	Bilkharwa	238	भुवारा	Bhuwara
	124	आगासौद	Agasaund	240	बढ़ैया खेड़ा	Badhaiya Kheda
	136	बेनीखेड़ा	Benikheda	241	पड़रिया (भामका)	Padariy (Bhamaka)
	137	उजरोड	Ujrod	243	कांटी (कुंवरपुर)	Kanti (Kunwarpur)
	148	इमलिया	Imliya	244	मझगवां	Majhgawan
	149	बरखेड़ा	Barkheda	255	पिपरिया (मड़वा)	Pipria (Madwa)
	156	चिहुंटा	Chihunta	256	मडवा	Madwa
	157	नुनसर	Nunsar	259	माला खुर्द	Mala Khurd
	161	डूंडी	Dundi	264	सुनपुरा	Sunpura
	162	जरोंद	Jaraund	266	भैरोंघाट	Bhaironghat
	166	कुमगवां	Kumgawan	267	पिपरिया कलां	Pipria Kalan
	168	उमरिया	Umaria	271	पिंडरई	Pindrai
	173	खिरिया खुर्द	Khiriya Khurd	277	बम्होरी	Bamhori
	175	रोंसरा	Ronsara	287	बेलखेड़ा कलां	Belkheda Kalan
	176	मेढ़ी	Medi	290	मेरेगांव	Meregaon
	177	उड़ना	Udna	295	बरबटी	Barbati
	180	कुकरभुका	Kukarbhuka	298	सुन्द्रादेही	Sundradehi
	187	वासन	Basan	301	कूडां कलां	Kuda Kalan
	188	हरदुवा	Hardua	305	कुशली (मनकंडी)	Kushli (Mankandi)
	189	जूरी खुर्द	Juri Khurd	318	इमलिया	Imlia
	190	जूरी कलां	Juri Kalan	329	भीटा	Bhita

परिशिष्ट 4 APPENDIX IV

कुल जनसंख्या में अनुसूचित जाति एवं अनुसूचित जनजाति के श्रेणीवार अनुपात के अनुसार ग्रामों की सूची

List of Villages according to the proportion of Scheduled Castes and Scheduled Tribes to the total population by ranges

ख--अनुसूचित जनजाति B--Scheduled Tribes

अनुसूचित जनजाति की जनसंख्या श्रेणियां (प्रतिशत) Range of Scheduled Tribes Population (Percentage)	स्थानीय कोड नम्बर L.C No.	ग्राम का नाम Name of Village	स्थानीय कोड नम्बर L.C. No.	ग्राम का नाम Name of Village
1	2	3	2	3
		3/33 पाटन तहसील Patan Tahsil		
6-15	336 नीमखेड़ा	Nimkheda	386 भडपुरा	Bhadpura
	337 बिलपठार	Bilpathar	390 बम्बावरी	Bambawari
	340 झोझी	Jhojhi	412 झांसी	Jhansi
	353 लामी	Lami	413 धरती कछार	Dharti Kachhar
	354 कटंगी	Katangi	430 डुडवारा	Dudwara
	356 खैथरा (परसिया)	Khaithara (Parsiya)	433 खुलरी	Khulri
	364 कूडन	Kudan	434 दिवरी (बड़खेड़ा)	Divri (Badkheda
	366 भीटा	Bhita	450 पहाड़ी खेड़ा	Pahadi Kheda
	370 धरमपुरा	Dharampura	463 भारतपुर	Bharatpur
	374 भमकी	Bhamki	474 अन्डिया	Andiya
	382 अहमदपुर	Ahmadpur		
16-25	18 रसुया	Rasuiya	125 करारी	Karari
	21 मुहला	Muhla	130 लुहारी	Luhari
	27 कांटी	Kanti	142 खमरिया	Khamariya
	28 मिडकी	Midki	144 सिहोदा	Sihoda
	33 खजरी	Khajri	146 मजीठा	Majitha
	36 मुर्रई	Murrai	150 रानीताल	Ranital
	38 भिलोदा	Bhiloda	151 सिमरिया	Simaria
	42 सुन्डा	Sunda	154 कन्तोरा	Kantora
	43 इमलिया (सुरडा)	Imliya (Surda)	160 मुड़िया	Mudiya
	45 बिरुवा	Biruwa	163 छेडी	Chhedi
	51 मिहगवां	Mihgawan	164 बरोदा	Baroda
	59 तमोरिया	Tamoriya	165 सरखंडी (छेड़ी)	Sarkhandi (Chhedi)
	60 सकरा	Sakra	172 झामर (मेढ़ी)	Jhamar (Medhi)
	65 बूढ़ी कोनी	Budhi Koni	178 खैरी (उड़ना)	Khairi (Udna)
	75 मिहगवां (व्योसा)	Mihgawan (Beosa)	184 चपोद	Chapod
	89 सरोंद	Saraund	194 सिनगोरी	Singori
	95 भरतरी	Bhartari	201 रिंवझा	Rinwjha
	98 बिलसरा	Bilsara	207 सुरइया (देवरी)	Suraiya (Deori)
	102 पोंडी (सिन्डारी)	Pondi (Sindari)	222 अमरपुर	Amarpur
	106 काकर खेड़ा	Kakar Kheda	228 सहसन	Sahsan
	114 सिमरा	Simra	232 बरगी	Bargi

परिशिष्ट 4 APPENDIX IV

कुल जनसंख्या में अनुसूचित जाति एवं अनुसूचित जनजाति के श्रेणीवार अनुपात के अनुसार ग्रामों की सूची

List of Villages according to the proportion of Scheduled Castes and Scheduled Tribes to the total population by ranges

ख—अनुसूचित जनजाति B—Scheduled Tribes

अनुसूचित जनजाति की जनसंख्या श्रेणियां (प्रतिशत) Range of Scheduled Tribes Population (Percentage)	स्थानीय कोड क्रमांक L.C. No.	ग्राम का नाम Name of Village	स्थानीय कोड क्रमांक L.C. No.	ग्राम का नाम Name of Village
1	2	3	2	3
33/3 पाटन तहसील Patan Tahsil				
16-25	236	अहरोरा Ahrora	343	घुनसौर Ghunsaur
	246	सिमरिया Simria	344	टिपरा Tipra
	251	कुवरपुर Kunwarpur	346	भदरवारा Bhadarwara
	253	धमनी Dhamni	348	नोनी Noni
	258	पोंडी खुर्द Pondi Khurd	349	ईश्वर खेड़ा Ishwar Kheda
	260	पथरिया Patharia	352	गाडर पिपरिया Gadar Piparia
	265	खैरी (भैरोघाट) Khairi (Bhairoghat)	357	परसिया Parsiya
	269	मैली Maili	358	किसरोंद Kisrod
	274	गुंदरई Gundrai	359	पोंड़ी (शाजापुर) Pondi (Sahajpur)
	275	गुबरा कलां Gubra Kalan	360	बड़ खेड़ा Bad Kheda
	279	बिजौरा Bijaura	363	झिन्ना Jhinna
	286	जमखार Jamkhar	365	बिल्हा Bilha
	300	मातनपुर Matanpur	376	छपरट Chhaprat
	302	झलोन Jhalon	381	खैरूवा Khairuwa
	303	सुनाचर Sunachar	385	जुगपुरा Jugpura
	308	किवलारी Kiwlari	388	तूमरा Tumra
	310	कुवा खेड़ा Kuwa Kheda	414	पिपरिया Piparia
	319	चरगुवां Charguwan	415	गंगई बिजोरी Gangai Bijori
	320	कुसमी Kusmi	435	मिरगा Mirga
	326	लूटी Looti	437	बरखेड़ा (गंगई) Badkheda (Gangai)
	332	बम्हनोदा Bamhnoda	438	गंगई Gangai
	335	रमखिरिया Ramkhiriya	461	दबकिया Dabkiya
26-35	34	दोनी Dauni	93	दिवरी Deori
	35	कुशली Kusli	94	हरदुवा (भरतरी) Hardua (Bhatari)
	40	सुरैया (सरा) Suraiya (Sara)	101	सिन्दरी Sindari
	48	रमखिरिया Ramkhiriya	105	गंज खमरिया Ganj Khamariya
	50	खजरी (मिहगवां) Khajri (Mihgawan)	115	करारी (मनकुवार) Karari (Mankuwara)
	56	दिवरी Deori	133	भोतिया Bhotiya
	61	पड़रिया (ब्योहारी) Padariya (Beohari)	140	नीची Nichi
	78	कटिया लुहारी Katiya Luhari	143	नीमखेड़ा Neemkheda
	88	बसिया Basiya	182	पोंडी (उडना) Pondi (Udna)
	90	ब्योहारी Beohari	202	देवरी Deori

परिशिष्ट 4 APPENDIX IV

कुल जनसंख्या में अनुसूचित जाति एवं अनुसूचित जनजाति के श्रेणीवार अनुपात के अनुसार ग्रामों की सूची

List of Villages according to the proportion of Scheduled Castes and Scheduled Tribes to the total population by ranges

ब—अनुसूचित जनजाति B—Scheduled Tribes

अनुसूचित जनजाति की जनसंख्या श्रेणियां (प्रतिशत) Range of Scheduled Tribes Population (Percentage)	स्थानीय कोड नम्बर L.C. No.	ग्राम का नाम Name of Village	स्थानीय कोड नम्बर L.C. No.	ग्राम का नाम Name of Village
1	2	3	2	3
3/33 पाटन तहसील Patan Tahsi				
26–35	209	पिपरिया (गुरू) Pipria (Guroo)	323	मटवारा Matwara
	221	खैरा (अमरपुरा) Khaira (Amarpur)	324	सगड़ा (मिहगवां) Sagda (Mihgawan)
	224	भकलिया Bhakalia	333	नटवारा Natwara
	227	धनेटा Dhaneta	351	जुआब Juwab
	242	उड़ना Udna	361	सहजपुर Sahajpur
	268	हिनोतिया Hinotia	367	बिलखरवा Bilkharwa
	278	बरम्हान Barmhan	380	टोंटा Tonta
	284	कुटरी Kutri	398	कुलोन Kulon
	304	मनखेड़ी Mankhedi	426	धरमपुरा (बगदई) Dharampur (Bagdai)
	306	कूडा (कुशली) Kuda (Kushli)	428	ललपुर Lalpur
	307	करहैया Karhaiya	429	ग्वारी (भेड़ाघाट) Gwari (Bhedaghat)
	317	मानेगांव Manegaon	440	भिड़की Bhidki
	322	झुरई (पिपरिया) Jhurai (Piparia)		
36–50	9	कूंडा Kunda	273	जमुनिया Jamunia
	14	मोहनतारा Mohantara	285	सिंघपुर Singhpur
	19	तिघरा Tighra	291	मातनपुर Matanpur
	37	गनयारी Ganyari	299	बिहारीपुरा Biharipura
	39	सरा Sara	315	मनगुवां Manguan
	44	गोकपुर Gokpur	328	सुरई Surai
	47	भमका Bhamka	339	नाचन खेड़ा Nachan Kheda
	52	चिखली Chikhli	342	पोंड़ी (पाठक) Pondi (Phatak)
	62	रियाना Riyana	345	दिघौरी Dighauri
	81	बीजा Beeja	368	हीरापुर (बंधा) Hirapur (Bandha)
	85	दिघौरा (बसिया) Dighaura (Basiya)	369	खैरी Khairi
	92	घर्रा Gharra	401	बिजना Bijna
	96	मझगवां (भरतरी) Majhgawan (Bhartari)	402	पिपरिया Pipria
	99	करोंदी Karondi	409	खोखा Khokha
	109	लम्हेटा Lamheta	439	सेमरा Semra
	145	दिघोरा Dighora	468	कटोरी Katori
	186	रामपुरा Rampura	469	दामन खमरिया Daman Khamaria
	200	मदना Madna	476	पिपरिया Piparia
	270	बिरूहला Biruhla		

परिशिष्ट 4 APPENDIX IV

कुल जनसंख्या में अनुसूचित जाति एवं अनुसूचित जनजाति के श्रेणीवार अनुपात के अनुसार ग्रामों की सूची

List of Villages according to the proportion of Scheduled Castes and Scheduled Tribes to the total population by ranges

ब—अनुसूचित जनजाति B—Scheduled Tribes

अनुसूचित जनजाति की जनसंख्या श्रेणियां (प्रतिशत) Range of Scheduled Tribes Population (Percentage)	स्थानीय कोड नम्बर L.C. No.	ग्राम का नाम Name of Village	स्थानीय कोड नम्बर L.C. No.	ग्राम का नाम Name of Village
1	2	3	2	3

3/33 पाटन तहसील Patan Tahsi

51+	8	डोहरा	Dohra	330	सुहजनी	Suhjani
	57	मढ़िया	Madhiya	331	मुड़िया	Mudiya
	58	महदामन (कुवारा)	Mahdaman (Kuwara)	334	गंज कटंगा	Ganj Katanga
	67	भिड़ारी	Bhidari	373	खिरका खेड़ा	Khirka Kheda
	68	नीमी (भिड़ारी)	Nimi (Bhidari)	391	सर्रा	Sarra
	72	अभाना	Abhana	393	देवरी (भोरगढ़)	Deori (Bhorgarh)
	74	बनवार	Banwar	397	उमरिया	Umaria
	76	विवसा	Biwsa	399	कंचनपुर (वनग्राम)	Kanchanpur (F.V.)
	79	मुसवा	Muswa	403	कोहला	Kohla
	84	पैमा खेड़ा	Pema Kheda	404	घुघरी	Ghughri
	97	धीर खेड़ा	Dhir Kheda	405	सोमती	Somti
	112	बमुरिया	Bamuriya	407	ओरिया	Oriya
	119	पिपरिया	Pipriya	408	भौतिया (जमुनिया)	Bhautiya (Jamuniya)
	122	नाऊ खेड़ा	Nau Kheda	411	डोगरझांसी	Dongarjhansi
	135	इक्तरा	Iktara	416	छपरा	Chhapra
	147	तिलवारा	Tilwara	418	जैता खेड़ा	Jaita Kheda
	153	बिलतरा	Biltara	421	दुल्हन खेड़ा	Dulhan Kheda
	179	खमोंद	Khamond	422	दुल्हा खेड़ा	Dulha Kheda
	185	जुगिया	Jugiya	424	सगड़ा	Sagda
	211	पथरोरा	Pathrora	425	घुघरा	Ghughra
	223	बम्होरी	Bamhori	432	सांकरी	Sakri
	261	धनगुंवा	Dhangunwa	441	डभोला	Dabhola
	262	समदपुरा	Samadpura	443	घुघरी	Ghughri
	263	आमाखोह	Amakoha	445	उमरिया	Umaria
	276	गुबरा खुर्द	Gubra Khurd	446	अंडिया	Andiya
	280	इमलिया	Imliya	447	कमतिया	Kamatiya
	281	बरकछार	Barkachhar	448	इमझर	Imjhar
	282	कूडां	Koonda	449	थाना	Thana
	283	मिहगवां	Mihgawan	451	नीची	Nichi
	288	रजोला	Rajola	452	हीरापुर	Hirapur
	309	भरदा	Bharda	453	किसलई	Kislai
	316	लम्हैटा	Lamhaita	454	कुहली	Kuhli
	321	खैरी	Khairi	455	बाड़ीवारा	Badiwara

परिशिष्ट 4 APPENDIX IV

कुल जनसंख्या में अनुसूचित जाति एवं अनुसूचित जनजाति के श्रेणीवार अनुपात के अनुसार ग्रामों की सूची

List of Villages according to the proportion of Scheduled Castes and Scheduled Tribes to the total population by ranges

ब—अनुसूचित जनजाति B—Scheduled Tribes

अनुसूचित जनजाति की जनसंख्या श्रेणियां (प्रतिशत) Range of Scheduled Tribes Population (Percentage)	स्थानीय कोड क्रमांक L.C. No.	ग्राम का नाम Name of Village	स्थानीय कोड क्रमांक L.C. No.	ग्राम का नाम Name of Village	
1	2	3	2	3	
3/33 पाटन तहसील Patan Tahsi					
51+	456	सालीवाड़ा Saliwada	467	जमुनिया	Jamunia
	457	तिन्हेटा Tinhaita	471	मिहगांव	Mihgaon
	458	देवरी Deori	472	कालापाठा	Kalapatha
	459	चरगवां Chargawan	473	बुड़वानी	Budwani
	460	उर्रम Urram	477	चिरापोंडी	Chirapondi
	462	नयानगर Nayanagar	479	नकटिया	Naktiya
	464	सिमरिया Simaria	480	सेमरा (वनग्राम)	Semra (F.V.)
	466	सिंगोरी Singori			
33/4 जबलपुर तहसील Jabalpur Tahsil					
0-5*	15	बम्हनोदा Bamhnoda	333	खिरहनी	Khirhani
	42	मनकुवारा Mankuwara	335	जमतरा	Jamtara
	46	कोहना Kohna	338	बसनिया	Basaniya
	66	पिपरिया Pipariya	339	केलवास	Kailwas
	74	महगवां Mahagawan	348	सिलुवा	Siluwa
	106	पड़री Padree	357	महगवां	Mahagawan
	121	फूटाताल Futatal	365	बलहवारा	Balhawara
	137	घुरोवा Ghuruwa	376	बीजापुरी	Bijapuri
	162	पड़वार खुर्द Padwar Khurd	377	धनपुरी	Dhanpuri
	166	पड़वार कलां Padwar Kalan	382	डूंडी	Dundi
	174	हथना Hathna	383	कुडारी	Kudari
	192	रिवझा Riwjha	386	पड़वार	Padwar
	212	पडुवा Paduwa	387	बिलगड़ा	Bilgada
	226	घुनसौर Ghunsaur	389	पहाड़ी खेड़ा	Pahadi Kheda
	251	हिनौता Hinuta	391	परतला	Partala
	254	थाना Thana	407	गधेरी	Gadheri
	255	रैपुरा Raipura	467	मुरझोर	Murjhour
	269	सिलुवा Siluwa	468	देवरी	Deori
	295	परासिया Parasiya	520	कुंडम	Kundam
	303	रोंसरा Ronsara	521	पटना खुर्द	Patna Khurd
	309	गोकलपुर Gokalpur	544	लखनवारा	Lakhanwara
	310	बहोरीपार Bahoripar	570	अम्हेटा	Amheta
	316	दिवरी Deori			

परिशिष्ट 4 APPENDIX IV

कुल जनसंख्या में अनुसूचित जाति एवं अनुसूचित जनजाति के श्रेणीवार अनुपात के अनुसार ग्रामों की सूची

List of Villages according to the proportion of Scheduled Castes and Scheduled Tribes to the total population by ranges

ख--अनुसूचित जनजाति B--Scheduled Tribes

अनुसूचित जनजाति की जनसंख्या श्रेणियां (प्रतिशत) Range of Scheduled Tribes Population (Percentage)	स्थानीय कोड क्रमांक L.C. No.	ग्राम का नाम Name of Village	स्थानीय कोड क्रमांक L.C. No.	ग्राम का नाम Name of Village
1	2	3	2	3

33/4 जबलपुर तहसील Jabalpur Tahsil

6–15	1	अछुवा	Achuwa	149	हरदुवा	Harduwa
	2	सकरी	Sakari	160	बिहरिया	Bihariya
	3	गुलोदा	Guloda	163	सूरतलाई	Surtalai
	8	सिंगलद्वीप (2)	Singaldeep (II)	167	खिरिया कलां	Khiriya Kalan
	10	अकोला	Akola	168	पिपरिया बनिया खेड़ा	Pipariya Baniya Kheda
	13	पुरैना	Puraina	172	खजुरी	Khajuri
	20	कालाडूमर	Kaladumar	173	गुर्दा	Gurda
	29	निरंदपुर	Nirandpur	193	कठोदा	Kathoda
	32	उर्दुवा कलां	Urduwa Kalan	207	आमा हिनोता	Amahinota
	34	बम्हनोदा	Bamhnoda	210	कुंडा	Kunda
	43	गौरा	Goura	215	तेवर	Tewar
	50	नुनिया खुर्द	Nuniya Khurd	220	लम्हेरा घाट	Lamahera Ghat
	56	बिलगवां	Bilgawan	222	लम्हेटी	Lamheti
	61	तिवारी खेड़ा	Tiwari Kheda	245	बरगी	Bargi
	63	बड़खेड़ा	Badkheda	257	सुकरी	Sukari
	64	बड़खेरी	Badkheri	259	मंगेला	Mangela
	67	कुशनेर	Kusner	277	नयागांव	Nayagaon
	72	पढ़रा	Padhra	282	भोंगा	Bhonga
	75	इमलई	Imlai	286	बरघाट	Barghat
	76	निभोरा	Nibhora	307	बन्दर कोला	Bandar Kola
	85	सकरी	Sakaree	313	निगरी	Nigri
	86	सुन्दरपुर	Sundarpur	314	जोगीढ़ाना	Jogidhana
	95	बंधी	Bandhee	325	ढोंडा	Dhonda
	101	मटामर	Matamar	327	घाना	Ghana
	110	खरोंद	Kharond	331	समद पिपरिया	Samad Pipariya
	114	बम्हनोदा	Bamhnoda	334	परसवारा	Paraswara
	116	उमरिया चौबे	Umariya Chobey	336	दिवरी	Deori
	125	बरोदा	Baroda	341	घाना	Ghana
	133	उरदुवा	Urdua	346	नीमखेड़ा	Nimkheda
	140	पिपरिया	Pipariya	347	पडरिया	Padariya
	141	बघोड़ा	Baghoda	355	पिपरिया कलां	Pipariya Kalan
	146	झगरा	Jhagra	359	बरेला	Barela
	148	मोहास	Mohas	374	देवरी	Deori

परिशिष्ट 4 APPENDIX IV

कुल जनसंख्या में अनुसूचित जाति एवं अनुसूचित जनजाति के श्रेणीवार अनुपात के अनुसार ग्रामों की सूची

List of Villages according to the proportion of Scheduled Castes and Scheduled Tribes to the total population by ranges

ख—अनुसूचित जनजाति B—Scheduled Tribes

अनुसूचित जनजाति की जनसंख्या श्रेणियां (प्रतिशत) Range of Scheduled Tribes Population (Percentage)	स्थानीय कोड क्रमांक L.C. No.	ग्राम का नाम Name of Village	स्थानीय कोड क्रमांक L.C. No.	ग्राम का नाम Name of Village
1	2	3	2	3
33/4 जबलपुर तहसील Jabalpur Tahsil				
6–15	384 उमरिया Umariya		464 धनवाही Dhanwahi	
	392 महगवां Mahgawan		522 नारायणपुर Narayanpur	
	393 सिहोरा Sihora		572 पुरवा Purwa	
	456 बघराजी Baghraji			
16–25	22 बिछुवा Bichhuwa		126 गुड़गवां Gudgawan	
	17 खिरहनी Khirhani		127 मनयारी खुर्द Manyari Khurd	
	19 सिमरिया Simariya		128 मनयारी कलां Manyari Kalan	
	21 डुडकी Dudki		130 सरसुवां Sarsuwan	
	22 मदना Madna		134 बघोड़ी Baghodi	
	24 टिकारी Tikari		135 गंगाजली Gangajali	
	26 चिलिया Chlliya		138 सिमरा Simra	
	30 पटेरा Patera		139 खिरिया Khiriya	
	36 सलैया Salaiya		144 भरा ढिमरा Bhara Dhimra	
	37 भिडारी कलां Bhidari Kalan		152 पोंडी Pondi	
	38 पडोरा Padora		154 पढ़हर खेड़ा Padhar Kheda	
	40 बिझना Bijhana		179 केवलारी Keolari	
	44 सिंगोद Singod		180 पिपरिया Pipariya	
	49 नुनिया कलां Nuniya Kalan		182 इमलिया Imalia	
	51 डुंगरिया Dungariya		183 पिपरिया Piparia	
	52 खम्हरिया Khamariya		204 बहदन Bahdan	
	54 गरदा Garda		205 परसवारा Paras wara	
	58 मोहनिया Mohaniya		206 अंधुआ Andhua	
	60 रैपुरा Raipura		208 हिनौता बधुरहा Hinota Badwaha	
	73 उमरिया Umariya		211 छीतापार Chhitapur	
	94 पड़रिया Padariya		214 कुगवां Kugwan	
	97 कसही Kashee		218 गोपालपुर Gopalpar	
	105 सुरमावाह Surmawah		219 चौकीताल Chaukital	
	112 लीटी Liettee		235 घाट पिपरिया Ghat Pipariya	
	113 मटिया कुई Matia Kui		237 कोहानी Kohani	
	115 मुड़िया Mudiya		243 सालीवाड़ा Saliwada	
	117 बिहर Bihar		250 पिपरिया Pipariya	
	123 जुनमानी Junmani		262 कालादेही Kaladehi	

परिशिष्ट 4 APPENDIX IV

कुल जनसंख्या में अनुसूचित जाति एवं अनुसूचित जनजाति के श्रेणीवार अनुपात के अनुसार ग्रामों की सूची

List of Villages according to the proportion of Scheduled Castes and Scheduled Tribes to the total population by ranges

ख—अनुसूचित जनजाति B—Scheduled Tribes

अनुसूचित जनजाति की जनसंख्या श्रेणियां (प्रतिशत) Range of Scheduled Tribes Population (Percentage)	स्थानीय कोड क्रमांक L.C. No.	ग्राम का नाम Name of Village	स्थानीय कोड क्रमांक L.C. No.	ग्राम का नाम Name of Village
1	2	3	2	3
33/4 जबलपुर तहसील Jabalpur Tahsil				
16–25	263 खापा	Khapa	345 नर्रई	Narrai
	267 रीवा	Riwa	349 खम्हरिया	Khamhariya
	279 पारा	Para	350 चौ खेड़ा	Chau Kheda
	283 मगरधा	Magardha	371 पटपरा	Patpara
	287 बिजोरा	Bijora	378 बम्हनी	Bamhani
	288 खम्हरिया	Khamhariya	395 बिलहरी	Bilhari
	294 खापागवारी	Khapagawari	397 बैरागी	Bairagi
	295 डुंगरिया	Dungariya	412 सोनपुर	Sonpur
	298 सहड़	Sahad	417 बीरनेर	Berner
	302 चावघाट	Chawghat	436 बटई	Batai
	304 सगड़ा झपनी	Sagda Jhapni	438 रानीपुर	Ranipur
	306 बसहा	Basha	470 सहजपुरी	Sahajpuri
	311 डुंगरिया	Dungariya	519 सदाफल	Sadafal
	312 मोहास	Monhas	574 सिमरिया	Simariya
	304 बरहा	Barha		
26–35	7 सिंगलद्वीप (I)	Singaldeep (I)	132 बघेली	Bagheli
	16 हिनौता	Hinota	147 बेल खाडू	Bel Khadu
	28 बम्हनी	Bamhani	151 नगना	Nagna
	31 पौरुवा	Pauruwa	155 मंगेला	Mangela
	35 बम्हनोदी	Bamhnodi	161 रैयाखेड़ा	Raiyakheda
	45 मुहलाझिर	Muhlajhir	181 मिहगवां	Mihagawan
	47 कोहना	Kohana	188 सूखा	Sukha
	57 डुंडी	Dundi	194 कुदवारी	Kudwari
	59 कारीवाह	Kariwah	199 बसहा	Basha
	62 बम्होरी	Bamhori	209 पिपरिया	Pipariya
	84 रिठौरी	Rithouri	216 भेड़ाघाट	Bhedaghat
	98 निपनिया	Nipaniya	225 सिवनी	Seoni
	100 झुरझुरू	Jhurjhuru	279 गजन्दा	Gjanda
	102 नरगवां	Nargawan	280 सहजपुरी	Sahajpuri
	103 महारा	Mahara	281 मनकेडी	Mankendi
	111 भरदा	Bharda	284 घुघरी	Ghughri
	131 जटवां	Jatwan	285 छिदवाहा	Chindwaha

परिशिष्ट 4 APPENDIX IV

कुल जनसंख्या में अनुसूचित जाति एवं अनुसूचित जनजाति के श्रेणीवार अनुपात के अनुसार ग्रामों की सूची

List of Villages according to the proportion of Scheduled Castes and Scheduled Tribes to the total population by ranges

ब—अनुसूचित जनजाति B—Scheduled Tribes

अनुसूचित जनजाति की जनसंख्या श्रेणियां (प्रतिशत) Range of Scheduled Tribes Population (Percentage)	स्थानीय कोड नम्बर L.C. No.	ग्राम का नाम Name of Village	स्थानीय कोड नम्बर L.C. No.	ग्राम का नाम Name of Village
1	2	3	2	3

33/4 जबलपुर तहसील Jabalpur Tahsil

26–35	290	मिड़की	Midki	353	सालीवाडा	Saliwada
	326	जोतपुर	Jotpur	366	जमुनिया	Jamuniya
	330	मंगेली	Mangeli	400	मोहनिया	Mohaniya
36–50	42	छीनामानी	Chhinamani	300	बरबटी	Barbati
	68	भैंसदेही	Bhaisdehi	301	पिपरिया कलां	Pipariya Kalan
	93	तिंदनी	Tindani	315	खम्हरिया	Khamhariya
	96	मझगवां	Majhagawan	352	हिनौतिया	Hinotiya
	107	ककरहाई	Kakarhai	368	हिनोतिया	Hinotiya
	109	छतरपुर	Chhatarpur	381	महगवां	Mahagawan
	122	मचला	Machala	411	आमानाला	Amanala
	150	खैरी	Khairi	412	सोनपुर	Sonpur
	153	सरखडी	Sarkhadi	418	आमाखोह	Amakhoh
	164	बिलखरवा	Bilkharwa	419	उमरिया	Umariya
	171	चाटी	Chati	430	मझगवां	Mahagawan
	178	कंदरा खेड़ा	Kandra Kheda	431	किवलारी	Keolari
	197	कचनरी	Kachnari	437	कल्यानपुर	Kalyanpur
	223	हिनोता	Hinota	478	नेगई	Nagai
	230	चरगुवां	Charguwan	512	बरगवां	Bargawan
	252	तिनसी	Tinsi	516	बैरागी	Bairagi
	289	किसलई	Kislai	553	संजारी	Sanjari
	291	कठोतिया	Kathotiya	616	कन्हवारा	Kanhwara
51+	4	दोजिया	Dojiya	80	पथरोरा	Pathrora
	5	लखना	Lakhana	81	तिलगवां	Tilgawan
	6	झिरमिली	Jhirmili	82	छितरी खुर्द	Chhitri Khurd
	11	सुहजना	Suhajana	83	धरहर	Dharhar
	25	बड़ैया खेरा	Badhaiya Khera	89	गांजर	Ganjar
	27	मुड़िया	Mudiya	90	मानेगांव	Manaigaon
	65	कटैया	Kataiya	92	हाथीडोल	Hathidol
	70	बडेरा कलां	Badera Kalan	104	पोनिया	Poniya
	71	डोंगर बड़ेरा	Dongar Badera	108	चरखी	Charkee
	78	पोंडी	Pondi	118	बिजोरा	Bijora

परिशिष्ट 4 APPENDIX IV

कुल जनसंख्या में अनुसूचित जाति एवं अनुसूचित जनजाति के श्रेणीवार अनुपात के अनुसार ग्रामों की सूची

List of Villages according to the proportion of Scheduled Castes and Scheduled Tribes to the total population by ranges

ब—अनुसूचित जनजाति B—Scheduled Tribes

अनुसूचित जनजाति की जनसंख्या श्रेणियां (प्रतिशत) Range of Scheduled Tribes Population (Percentage)	स्थानीय कोड क्रमांक L.C. No.	ग्राम का नाम Name of Village	स्थानीय कोड क्रमांक L.C. No.	ग्राम का नाम Name of Village
1	2	3	2	3

33/4 जबलपुर तहसील Jabalpur Tahsil

51+	119	बिजौरी	Bijoauri	261	हुल्की	Hulki
	136	मोहनिया	Mohaniya	264	देवरी	Deori
	169	सरुपा	Sarupa	265	बासनपानी	Basanpani
	170	खिरिया खुर्द	Khiriya Khurd	268	मोठार	Mothar
	196	सिमरिया	Semariya	270	धबई	Dhabai
	198	रक्शा	Raksha	271	बम्हनी	Bamhani
	200	मोहनिया	Mohaniya	272	समनापुर	Samnapur
	201	सिलुवा	Siluwa	274	तुन्निया	Tunnia
	202	जमुनिया	Jamuniya	275	सालीवाडा	Saliwada
	217	बड़पुरा	Bhadpura	276	बीझा	Bizha
	224	नन्हा खेड़ा	Nanha Kheda	278	चौरई	Chaurai
	227	पिंडरई	Pindrai	292	बढ़ैया खेड़ा	Badhaiya Kheda
	228	नकटिया रामपुर	Nakatiya Rampur	299	पड़रिया	Padariya
	229	डगडगौवा	Dagdagauwa	305	खुरसो	Khursi
	231	परासिया	Parasiya	317	नयागांव	Nayagaon
	232	दिया खेड़ा	Diya Kheda	318	झिरी	Jhiri
	233	ऐढ़ा खेड़ा	Edha Kheda	319	तिखारी	Tikhari
	234	चंदेरी	Chanderi	321	मुकनवारा	Mukanwara
	236	जमुनिया	Jamuniya	322	चरगुवां	Charguwan
	238	करेली	Kareli	323	धधरा	Dhadhra
	239	टींगन	Tingan	324	खुरसी	Khursi
	240	सिहोरा	Sihora	328	नारायणपुर	Narayanpur
	241	मरहापाठा	Marhapatha	329	मानेगांव	Manegaon
	242	चुरिया	Churiya	332	बढ़िया खेड़ा	Badhiya Kheda
	244	गजना	Gajna	343	टिकरिया	Tikariya
	246	परासिया	Parasiya	344	पिपरिया	Pipariya
	247	रेंगा झोरी	Renga Jhori	354	कोसमघाट	Kosamghat
	248	तिनसा	Tinsa	356	पिपरिया खुर्द	Pipariya Khurd
	249	लोढ़ी	Lodhi	358	कुम्ही	Kumhi
	253	सालीवाड़ा	Siliwada	360	सिलगोर	Silgour
	256	देवद्वार	Deodwar	361	कुकरी खेड़ा	Kukri Kheda
	258	छपरा	Chhapra	364	घुघरी	Ghughri
	260	सिलुवा (रामपुर)	Siluwa (Rampur)	369	रिछाई	Richhai

परिशिष्ट 4 APPENDIX IV

कुल जनसंख्या में अनुसूचित जाति एवं अनुसूचित जनजाति के श्रेणीवार अनुपात के अनुसार ग्रामों की सूची

List of Villages according to the proportion of Scheduled Castes and Scheduled Tribes to the total population by ranges

ब—अनुसूचित जनजाति B—Scheduled Tribes

अनुसूचित जनजाति की जनसंख्या श्रेणियां (प्रतिशत) Range of Scheduled Tribes Population (Percentage)	स्थानीय कोड नम्बर L.C. No.	ग्राम का नाम Name of Village	स्थानीय कोड नम्बर L.C. No.	ग्राम का नाम Name of Village
1	2	3	2	3

33/4 जबलपुर तहसील Jabalpur Tahsil

51+	370	जुनवानी	Junwani	445	सिलपुरा	Silpura
	372	पुरवा	Purwa	446	देहरी खुर्द	Dehari Khurd
	375	पुरवा	Purwa	447	घुघरी	Ghughari
	380	तिलहरी	Tilhari	448	तिलसानी	Tilsani
	388	सिलपुरी	Silpuri	449	दशरथपुर	Dasharathpur
	390	सरोरा	Sarora	450	कोलमुही	Kolmuhi
	396	खैरी	Khairi	451	नवरगवां	Nawargawan
	398	इन्द्रा	Indra	452	ददरगवां	Dadargawan
	405	जैतपुरी	Jaitpuri	453	तोरी	Tori
	406	डुमना	Dumana	454	डबरा कलां	Dabra Kalan
	400	लखनवारा	Lakhanwara	455	महगवां	Mahgawan
	410	डुंडी पिपरिया	Dundi Pipariya	457	सुनावल	Sunawal
	413	सरसवाही	Saraswahi	458	जरुवाडबरा	Jaruwadabra
	414	हिनोता	Hinota	459	मनेरा	Manera
	415	कुटराघोंदी	Kuttaghondi	460	जमुनिया	Jamuniya
	420	ककरतला	Kakartala	461	झोंझ	Jhonjh
	422	अमझर	Amjhar	462	पिपरिया	Pipariya
	423	बिचुवा	Bichua	463	बदरिया	Badriya
	424	बीजापुरी	Bijapuri	466	जमुनिया	Jamuniya
	425	सुकरी	Sukari	469	रहटा	Rahata
	426	देहरी कलां	Dehri Kalan	472	पिटकुही खुर्द	Pitkuhi Khurd
	427	पड़रिया	Padariya	473	पिटकुही कलां	Pitkuhi Kalan
	428	गगई	Gangai	474	गुरैया	Guraiya
	429	लुहकनी	Luhkani	475	खम्हरिया	Khambariya
	432	मड़ई	Madai	476	फिफरी	Phiphari
	433	हंसापुर	Hansapur	477	भजिया	Bhajiya
	434	खितोला	Khitola	479	बिशनपुरा	Bishanpura
	435	डूगरगवां	Dugargawan	480	देवरी खुर्द	Deori Khurd
	439	खुम्खन	Khumkhan	481	टिकरिया	Tikariya
	440	पड़रिया	Padariya	482	जुझारी	Jujhari
	441	देवरी कलां	Deori Kalan	484	महधर	Mahdar
	442	डोली	Doli	486	डूडा	Duda
	443	सनकुही	Sankuhi	487	कुहका	Kuhka
	444	जमोडी	Jamodi			

परिशिष्ट 4 APPENDIX IV

कुल जनसंख्या में अनुसूचित जाति एवं अनुसूचित जनजाति के श्रेणीवार अनुपात के अनुसार ग्रामों की सूची

List of Villages according to the proportion of Scheduled Castes and Scheduled Tribes to the total population by ranges

ख--अनुसूचित जनजाति B--Scheduled Tribes

अनुसूचित जनजाति की जनसंख्या श्रेणियां (प्रतिशत) Range of Scheduled Tribes Population (Percentage)	स्थानीय कोड क्रमांक L.C. No.	ग्राम का नाम Name of Village	स्थानीय कोड क्रमांक L.C. No.	ग्राम का नाम Name of Village
1	2	3	2	3

33/4 जबलपुर तहसील Jabalpur Tahsil

51+	489	अमेरा	Amera	531	बड़कुर	Badkur
	490	जमगांव	Jamgaon	532	मसरी कछार	Masri Kachhar
	491	बुड़बुड़ी	Budbudi	533	घुघरा	Ghughara
	492	अंधार	Andhar	535	घोड़ा टाकन	Ghoda Takan
	493	रमपुरी कलां	Rampuri Kalan	536	समनापुर	Samnapur
	494	कस्तरा	Kastra	537	भड़री	Bhadri
	495	सकरी	Sakri	538	सलैया	Salaiya
	498	चिरईपानी	Chiraipani	529	हाड़ीपानी	Hadipani
	499	रामहेपुर	Ramhepur	540	भनपुरा	Bhanpura
	500	दरगढ़	Dargarh	541	भौमपार	Bhimpar
	501	उर्दगवां	Urdgawan	543	साताबेली	Satabeli
	502	सरसवां	Sarsawan	545	उचहरा	Uchhra
	503	छपरा	Chhapara	547	पिपरिया	Pipariya
	504	टुरका	Turka	548	सरौली	Sarauli
	505	रमपुरी खुर्द	Rampuri Khurd	549	मझगवां	Majhgawan
	506	सन्दाबेली	Sandabeli	551	हर्रा टीकुर	Harra Tikur
	507	मोहनी	Mohani	552	बबैया	Babaiya
	508	जैतपुरी	Jaitpuri	554	करदरा	Kardara
	509	करोंदी	Karondi	555	महगवां	Mahgawan
	510	छपरा	Chhapra	556	टिकरिया	Tikariya
	511	कुरगवां	Kurgawan	557	सूपावारा	Soopawara
	513	तौरी	Tauri	558	गरयारी	Garyari
	514	बार	Bar	559	पड़रिया	Padariya
	515	खिन्हा	Khinha	560	सकरी	Sakari
	517	खाम्हा	Khamha	561	बिहनापानी	Bihnapani
	518	उमर झिर	Umarjhir	562	कुवरहट	Kuwarhat
	524	पटना कलां	Patna Kalan	563	छीरपानी	Chhirpani
	525	रोरिया	Roriya	564	चिखली	Chikhli
	526	टिकरिया	Tikariya	565	टिटहा कलां	Titha Kalan
	527	लहसर	Lahsar	566	आमाटिटहा	Amatitaha
	528	कल्याणपुर	Kalyanpur	567	झिरनी	Jhirni
	529	करनपुरा	Karanpura	588	गौरी	Gouri
	530	बदुआ	Badua	569	संग्रामपुर	Sangrampur

परिशिष्ट 4 APPENDIX IV

कुल जनसंख्या में अनुसूचित जाति एवं अनुसूचित जनजाति के श्रेणीवार अनुपात के अनुसार ग्रामों की सूची

List of Villages according to the proportion of Scheduled Castes and Scheduled Tribes to the total population by ranges

ख--अनुसूचित जनजाति B--Scheduled Tribes

अनुसूचित जनजाति की जनसंख्या श्रेणियां (प्रतिशत) Range of Scheduled Tribes Population (Percentage)	स्थानीय कोड नम्बर L.C. No.	ग्राम का नाम Name of Village	स्थानीय कोड नम्बर L.C. No.	ग्राम का नाम Name of Village
1	2	3	2	3
33/4 जबलपुर तहसील Jabalpur Tahsil				
51+	571	बिलसरा Bilsara	598	चौरई कलां Chhaurai Kalan
	573	परवा Parwa	599	भैंसवाही Bhaiswahi
	575	खुदरगवां Khudargawan	600	बिलटिकुरी Biltikuri
	576	कोसमडोंगरी Kosamdongari	601	बम्हनी Bamhani
	577	लादवार Ladwar	602	छीता खुदरी Chhita Khudri
	578	तूरमादर Toormadar	603	कुड़ो हरदुली Kudo Harduli
	579	ददरगवां Dadargawan	604	हरदुली कलां Harduli Kalan
	580	झूंझ Jhunjh	605	साधी Sadhi
	581	खम्हरवानी Khamharwani	606	झिरिया Jhiriya
	582	खिरवा Khirwa	607	मेनपठारी Maipathari
	583	मखरार Makhrar	608	तौरी Tauri
	584	कन्हरपुरा Kanharpura	609	सतिनाझिर Satinajhir
	585	कन्हारी Kanhari	610	जैतपुरी Jaitpuri
	586	मड़ई कलां Madai Kalan	611	महेशपुरी Maheshpur
	587	मडई खुर्द Madai Khurd	612	देवहरा Deohara
	588	खैरी Khairi	613	बिलगवां Bilgawan
	589	झिरना Jhirna	614	महगवां Mahgawan
	590	काराघाट Karaghat	615	बिसनपुरा Bisanpura
	591	सालहेपानी Salhepani	617	बरेली पठार Bareli Pathar
	592	पड़रिया Padriya	618	खामखेड़ा Khamkheda
	593	मोहनी Mohani	619	गधा गोरखपुर (वन ग्राम) Gadha Gorakhpur (F.V.)
	594	कुप्पी Kuppi	620	जैतपुरी (घूहू घूटेला) Jaitpuri (Guhaghutola)
	595	रनगिरी Rangiri	621	सोठी Sothi
	596	सहदरा Sahdara	622	कुन्दवारा Kundawara
	597	चौरई खुर्द Chhaurai Khurd		

* Excludes Villages with No. S.T. Population

खंड ख – नगर निर्देशिका

SECTION II - TOWN DIRECTORY

NOTE EXPLAINING THE CODES USED IN THE TOWN DIRECTORY

The details of statement presented in the Town Directory, 1981 are given below :

Statement I : Status and Growth History

This statement provides some basic data based on the Primary Census Abstract (PCA). In column 2 of the statement the class of the town has been indicated according to 1981 Census population of the core town as follows :---

Population	Class
100,000 and above	I
50,000 - 99,999	II
20,000 - 49,999	III
10,000 - 19,999	IV
5,000 - 9,999	V
Below 5,000	VI

The civic administration status of the town as in 1980 has been indicated. Where there is no civic body in the town it has been treated as Census Town. The following abbreviations have been used to denote the civic status of the town :-

Municipal Corporation	M. Corp.
Municipal Committee/Municipality	MC
Cantonment Board	CB
Notified Area Committee	NAC
Gram Panchayat	GP
Special Area Development Authority	SADA
Census Town	CT

Column 5 : Area (Sq. Km.) as supplied by the local bodies.

Statement II : Physical Aspects and Location of Towns

This statement gives for each town, physical aspect and location of towns. In columns 6 to 12 the name of and road distance in Kms. is shown within brackets, from the state headquarters, District headquarters, Tahsil headquarters , nearest city with population 1 lac and above, Railway Station, Bus route, Navigable river Canal (if within 10 Km.) have been presented. If the name mentioned in these columns are the same as the referrent town itself the distance has been recorded as '0' (Zero) In case the railway station (Col. 10) or bus rout (Col. 11) is not available in the referrent town, the name of nearest town where the facility is availabe with distance in Kms., from the referrent town has been presented. If navigable river/canal is passing within a distance of 10 Km. from the town the name of river / canal with distance has been presented in column 12. The abbreviation R and C stand for the River and Canal, respectively.

Statement III : Municipal Finance, 1978-79

The data for this statement is collected from local administrative bodies and has been presented not only in respect of statutory bodies but also in respect of non-statutory bodies managing the civic administration of the town, if they have separate budgets and accounts of their own pertaining to the town.

Under column 12, the expenditure incurred by the civic authority on 'public safety' includes such items as fire fighting service, rescue operations during floods and fairs etc. Likewise, column 15 includes expenditures incurred on maintenance of schools, colleges and other institutions like public libraries, museum etc. The exact items covered, may however, vary from town to town, which would depend on the practice followed in this regard by each local authority.

Satement IV : Civic and other Amenities, 1979

The information given under columns 2 to 6

are new additions. Information under column 6 represents Pucca and Kachha roads for which abbreviations used are PR and KR respectively. In column 7 the various types of sewearge/drainage systems have been presented as given below :-

Sewer	S
Open Surface Drains	OSD
Box Surface Drains	BSD
Sylk Drains	SD
Cesspool Method	CD
Pit System	PT

In Columns 8, 9 and 10 information collected from respective local bodies on different types of latrines has been presented. It includes public as well as private latrines.

In Column 11, the abbreviations used for the various prevalent methods of disposal of night soil are given below. Where more than one method is used, the information given is upto two methods.

Head loads	HL
Baskets	B
Wheel barrows	WB
Septic tank latrine	ST
Sewerage	S

In Columns 12 and 13 the sources of protected water supply and the system of storage with capacity therein within brackets have been presented with the following abbreviations. Where more than one source or more than one system of storage exists the information is restricted to two major sources or systems.

Column 12

Tube well water/Hand pump	T W
Tap water	T A
Well water	W
Tank water	TK

Column 13

Overhead Tank	OHT
Service reservoir	SR
River infiltration gallery	IG
Borewell pumping system	BWP
Pressure tank	PT

In case of availability of fire-fighting service in a town 'Yes' has been indicated, otherw ise the name of the nearest place where available and the distance in Kms. within brackets, have been shown.

Statement IV (A) : Civic and other Amenities in Notified Slums, 1979.

Information relating to civic and other amenities in respect of slum areas of those towns where the population exceeds 50,000 has been presented.

Statement V : Medical, Educational, Recreational and Cultural Facilities, 1979.

In columns 4 and 5, the information collected from the State Health Department has been presented. The institutions run by private doctors have not been included. The information is limited for those institutions as are run by or aided by Government / Semi Government / Local bodies and charitable institutions or social service agencies like the missionaries. Where the family planning centres are attached to hospital or maternity and child welfare centres or primary health centres, those have been treated as independent unit and presented separately. The maternity and child welfare centres, veneral disease clinic, chest clinic leprosy clinic have not been given separately. These have been indicated alongwith other medical institutions in column 4. The following abbreviations have been used.

Hospital	H
Dispensary	D
Health Centre	HC
Family Planning Centre	FC
T. B. Clinic	TB
Nursing Home	NH
Others	O

If there are more than one institutions of any type the number of such institutions have been

ndicated within brackets e. g. dispensaries (2) nursing home(4) etc.

All types of hospital / dispensaries etc. whether allopathic or ayurvedic or unani or homeopathic have been covered in column 4. These institutious have been indicated with the following abbreviations :-

Ayurvedic	A
Unani	U
Homeopathic	Hom.

In case of allopathic, no abbreviation is given.

If medical facility is not available in the referrent town the name of the nearest town with distance thereof has been given. In Columns 6 and 9, the information collected from the Educational Department has been presented with the following abbreviations.

Arts only	A
Science only	S
Arts and Science only	AS
Commerce only	C
Arts and Commerce only	AC
Combined for all Categories Arts, Science and Commerce	ASC
Law	L

If there are more than one institutions of a type the number has been given against each in brackets.

Column 10 :- The information has been collected from the Education Department. Where the institutions are found to be located just beyond the boundaries of the town but near the referrent town and for all purpose are considered as belonging to the referrent town only such marginal cases have been included in the town directory. If there are more than one institutions of such type the number has been given against each in brackets. The following abbreviations have been used :-

Shorthand Typewriting	SH Type
Shorthand and Typewriting	SH Type
Others	O

The vocational institutions like Applied Art/ Painting College, Pharmacy College, B. Ed. College Teacher's Training Institution, Music / Dancing School, Nursing School, etc. have been covered under 'Others'. However the type of institutions included under 'Others' have been described in the introductory note.

Columns 11 and 14---The information has been collected from the District Education Officer. The following abbreviations have been used---

Primary	P
Junior Secondary or Middle School	M
Matriculation or Secondary	Such type of institution does not exit in Madhya Pradesh
Higher Secondary/Intermediate/Pre-University/ Junior College / (10+2) System whether held in Schools or Colleges.	PUC

If there are composite schools, like Middle schools with Primary classes, or Higher Secondary Schools with Middle classes these have been included in the number of Primary and Middle Schools respectively. For example, if in a town, there are two primary schools and one middle school with primary classes, the number of primary schools in the town have been given as three and that of middle school as one even though there may be only three educational institutions. This also applies in the case of higher secondary schools.

If there are more institutions of a type in the town, these have been indicated with numbers within brackets against the abbreviations e. g. D(3), M (2), H (2), etc.

Column 15--- The number of Adult literacy classes has been shown.

If an educational facility is not availabl in the town, the name of the nearest place where the facility is available, have been given with distance in Km. from the referrent town.

Column 17-19:- The information has been collected from the Excise Department and concerned blocal bodies. Touring Cinema talkies have not been taken into account. Community halls have een included in Column (19).

Column 20 :- The information has been collected from Education Department and the local bodies who maintan public libraries and reading rooms and the following abbreviations have been used in presenting them.

Public Library	PL
Reading Room	RR

Statement VI : Trade, Commerce, Industry and Banking 1979

The Statement depicts information relating to three most important commodities imported, exported and manufactured. The commodities have been mantioned in order of volume. Besides, information relating to the number of banks, number of agricultural and non-agricultural societies has also furnished.

विवरण 1

प्रस्थिति एवं वृद्धि इतिहास

क्रम संख्या	नगर की श्रेणी, नाम तथा नागरिक प्रशासनिक प्रस्थिति	स्थानीय कोड नम्बर	तहसील का नाम	क्षेत्रफल (वर्ग कि.मी. में)	बेघर परिवारों सहित परिवारों की संख्या	निम्नलिखित		
	Class, Name and	Location			Number of Households including	Population and		
Sl. No.	civic administration status of town	Code No.	Name of Tahsil	Area (in Sq.Kms.)	houseless households	1901	1911	1921
1	2	3	4	5	6	7	8	9
1 IV	बरगी (ग्रा.पं.) Bargi (G.P.)	33/XIV	जबलपुर Jabalpur	1.37	3,781	..	..	..
2 I	जबलपुर (न.नि.) Jabalpur (M. Corp.)		जबलपुर नगर समूह देखें					
	जबलपुर (न. स.) Jabalpur (U. A.)			230.64	1,36,506	90,316	100,651 (+11.44)	108,793 (+8.09)
(i) I	जबलपुर (न. नि.)* Jabalpur (M. Corp.)*	33/X	जबलपुर Jabalpur	164.20	1,18,573	90,316	100,651 (+11.44)	108,793 (+8.09)
(ii) II	जबलपुर केन्ट Jabalpur Cantt. (C.B.)	33/XI	जबलपुर Jabalpur	28.49	9,096	..	..	..
(iii) III	खमरिया (के.बो.)* Khamaria (C. T.)*	33/XII	जबलपुर Jabalpur	37.95	8,817	..	..	..
3 II	जबलपुर केन्ट (के.बो.) Jabalpur Cantt. (C.B.)		जबलपुर नगर समूह देखें					
4 IV	कटंगी (न.पा.) Katangi (M)	33/VII	पाटन Patan	12.37	2,150	..	..	..
5 III	खमरिया (ज.न.) Khamariya (C.T.)		जबलपुर नगर समूह देखें					
6 IV	कैमोर (ज.न.) Kymore (C.T.)		कैमोर नगर समूह देखें					
	कैमोर (न.स.)* Kymore (U.A)*	..	..	15.74	3,930	..	..	..
(i) IV	कैमोर (ज.न.) Kymore (C.T.)	33/I	मुड़वारा Murwara	12.62	3,735	..	..	..
7 V	मझौली (अ.क्षे.) Majholi (N.A.C.)	33/XIII	सिहोरा Sihora	6.29	1,592	..	..	..
8 II	मुडवारा (न.पा.) Murwara (M)		मुड़वारा नगर समूह देखें					
	मुडवारा (न.स.) Murwara (U.A.)	..	..	80.42	24,214	14,137	15,812 (+11.85)	19,682 (+24.48)
(i) II	मुड़वारा (न.पा.)* Murwara (M)*	33/III	मुड़वारा Murwara	54.25	18,031	14,137	15,812 (+11.85)	19,682 (+24.48)
(ii) V	न्यू कटनी रेल्वे जंक्शन एरिया (ज.न.)* New Katni Rly. Jn. Area (C.T.)*	33/IV	मुड़वारा Murwara	13.26	2,009	..	..	..
(iii) V	आर्डनेन्स फेक्टरी एरिया कटनी (ज.न.) Ordnance Factory Area Katni (C.T.)	33/II	मुड़वारा Murwara	1.38	1,258	..	..	..
(iv) IV	टिकुरी (ग्रा.पं.)* Tikuri (G.P.)*	33/V	मुड़वारा Murwara	11.53	2,916	..	..	..

STATEMENT I

Status and Growth History

जनगणनाओं में नगर की जनसंख्या और वृद्धि-दर						घनत्व (1981) जनगणना	लिंगानुपात		
growth rate of the town at the Censuses of						Density (1981 Census)	Sex-ratio		
1931	1941	1951	1961	1971	1981		1961	1971	1981
10	11	12	13	14	15	16	17	18	19
..	..	..	..	..	13,346	9,742	..	..	712
				See Jabalpur Urban Agglomeration					
124,382	178,339	256,998	367,014	534,845	757,303	3,283	809	816	849
(+14.33)	(+43.38)	(+44.11)	(+42.81)	(+45.73)	(+41.59)				
104,317	140,227	203,659	295,375	442,481	649,085	3,953	846	851	881
(-4.11)	(+34.42)	(+45.24)	(+45.03)	(+49.80)	(+46.69)				
20,065	38,112	34,225	41,014	50,195	61,026	2,142	578	559	547
..	(+89.94)	(-10.20)	(+19.84)	(+22.39)	(+21.58)				
..	..	19,114	30,625	42,169	47,192	1,244	814	808	873
			(+60.22)	(+37.69)	(+11.91)				
				See Jabalpur Urban Agglomeration					
..	..	..	5,582	9,639	12,155	983	928	889	915
				(+72.68)	(+26.10)				
				See Jabalpur Urban Agglomeration					
				See Kymore Urban Agglomeration					
..	..	..	12,319	14,821	18,495	1,175	779	802	786
				(+20.31)	(+24.79)				
..	..	..	12.319	14.164	17,733	1,405	779	801	789
				(+14.98)	(+25.20)				
..	..	..	..	..	8,718	1,386	..	..	958
				See Murwara Urban Agglomeration					
21,959	24,630	33,884	60,472	86,535	123,017	1,530	885	883	893
(+11.57)	(+12.16)	(+37.57)	(+78.47)	(+43.10)	(+42.16)				
21,959	24,630	33,884	46,169	62,636	90,589	1,670	880	885	894
(+11.57)	(+12.16)	(+37.57)	(+36.26)	(+35.67)	(+44.63)				
..	..	..	..	5,403	8,897	671	..	798	824
					(+64.67)				
..	..	..	7,013	5,137	5,768	4,180	832	755	803
				(-26.75)	(+12.28)				
..	..	..	7,290	13,359	17,763	1,541	969	968	953
				(+83.25)	(+32.97)				

विवरण 1

प्रस्थिति एवं वृद्धि इतिहास

क्रम संख्या	नगर की श्रेणी, नाम तथा नागरिक प्रशासनिक प्रस्थिति	स्थानीय कोड नम्बर	तहसील का नाम	क्षेत्रफल (वर्ग कि.मी. में)	बेघर परिवारों सहित परिवारों की संख्या	निम्नलिखित		
	Class, Name and	Location			Number of Households including	Population and		
Sl. No.	civic administration status of town	Code No.	Name of Tahsil	Area (in Sq.Kms.)	houseless households	1901	1911	1921
1	2	3	4	5	6	7	8	9
9	V न्यू कटनी रेलवे जंक्शन एरिया (ज.न.) New Katni Rly. Jn. Area (C.T.)		मुड़वारा नगर समूह देखें					
10	V आर्डनेन्स फेक्टरी एरिया कटनी (ज.न.) Ordnance Factory Area Katni (C.T.)		मुड़वारा नगर समूह देखें					
11	IV पनागर (न.पा.) Panagar (M)	33/IX	जबलपुर Jabalpur	10.26	2,927	..	3,630	अवर्गीकृत Declassified
12	V पाटन (अ.क्षे.) Patan (N.A.C.)	33/VIII	पाटन Patan	13.03	1,616	..	..	..
13	V शाहपुरा (अ.क्षे.) Shahpura (N.A.C.)	33/XV	पाटन Patan	6.65	1,325	..	..	..
14	III सिहोरा (न.पा.) Sihora (M)	33/VI	सिहोरा Sihora	19.71	4,842	5,595	5,432 (-2.91)	6,387 (+17.58)
15	IV टिकुरी (ग्रा.पं.) Tikuri (G.P.)		मुड़वारा नगर समूह देखें					

टिप्पणी *तारांकित नगर में उसके संघटक नगर एवं बाह्य-वृद्धि क्षेत्र के आंकड़े दर्शाए हैं।

STATEMENT I

Status and Growth History

जनगणनाओं में नगर की जनसंख्या और वृद्धि-दर						घनत्व (1981) जनगणना	लिंगानुपात		
growth rate of the town at the Censuses of						Density (1981	Sex-ratio		
1931	1941	1951	1961	1971	1981	Census)	1961	1971	1981
10	11	12	13	14	15	16	17	18	19
				See Murwara Urban Agglomeration					
				See Murwara Urban Agglomeration					
अवर्गीकृत Declassified	..	..	7,448	11,812 (+58.59)	16,253 (+37.60)	1,584	980	951	924
..	..	..	5,617	7,517 (+33.83)	9,233 (+22.83)	709	905	895	903
..	..	..	..	..	7,373	1,109	..	..	881
5,764 (—9.75)	7,026 (+21.89)	7,929 (+12.85)	14,194 (+79.01)	18,385 (+29.53)	24,599 (+33.80)	1,248	892	896	906
				See Murwara Urban Agglomeration					

Note:- *The asterisk mark shown against the town represents the data of the constituent town with out-growth.

विवरण 2

प्राकृतिक स्वरुप तथा नगरों की स्थिति, 1979

क्रम संख्या Sl. No.	नगर की श्रेणी और नाम Class and Name of Town	प्राकृतिक स्वरूप Physical Aspects			निम्नलिखित स्थानों का नाम और सड़क	
		वर्षा (मि.मी.में) Rainfall (in m.m.)	तापमान (से.) Temperature (C°) अधिकतम Maximum	न्यूनतम Minimum	राज्य मुख्यालय State H.Q.	जिला मुख्यालय District H.Q.
1	2	3	4	5	6	7
1 IV	बरगी Bargi	1,447.5	32.1	18.3	भोपाल Bhopal (362)	जबलपुर Jabalpur (32)
2 I	जबलपुर Jabalpur	जबलपुर नगर समूह देखें				
	जबलपुर (न.स.) Jabalpur (U.A.)	संघटक ईकाई देखें				
(i) I	जबलपुर* Jabalpur*	1,447.5	32.1	18.3	भोपाल Bhopal (370)	जबलपुर Jabalpur (0)
(ii) II	जबलपुर (केन्ट) Jabalpur (Cantt.)	1,447.5	32.1	18.3	भोपाल Bhopal (370)	जबलपुर Jabalpur (0)
(iii) III	खमरिया* Khamaria*	1,447.5	32.1	18.3	भोपाल Bhopal (383)	जबलपुर Jabalpur (13)
3 II	जबलपुर (केन्ट) Jabalpur (Cantt.)	जबलपुर केन्ट देखें				
4 IV	कटंगी Katangi	1,447.5	32.1	18.3	भोपाल Bhopal (335)	जबलपुर Jabalpur (35)
5 III	खमरिया Khamaria	जबलपुर नगर समूह देखें				
6 IV	कैमोर Kymore	कैमोर नगर समूह देखें				
	कैमोर (न.स.)* Kymore (U.A.)*	संघटक ईकाई देखें				
(i) IV	कैमोर Kymore	1,220.7	43.1	10.7	भोपाल Bhopal (507)	जबलपुर Jabalpur (137)
7 V	मझौली Majholi	1,320.3	32.1	18.3	भोपाल Bhopal (430)	जबलपुर Jabalpur (60)
8 II	मुड़वारा Murwara	मुड़वारा नगर समूह देखें				

STATEMENT II

Physical Aspects and Location of Towns, 1979

मार्ग से दूरी (कि.मी.में) Name of place and road distance (in kms.) From

तहसील मुख्यालय Tahsil H.Q.	एक लाख और उससे अधिक जनसंख्या वाले निकटतम शहर Nearest city with Population of one lakh and more	रेलवे स्टेशन Railway Station	बस मार्ग Bus Route	नौगम्य नदी/नहर (यदि 10 कि.मी. के अन्तर्गत हो) Navigable river/Canal (if within 10 Kms.)
8	9	10	11	12
जबलपुर Jabalpur (32)	जबलपुर Jabalpur (32)	जबलपुर Jabalpur (32)	बरगी Bargi (0)	..
		See Jabalpur Urban Agglomeration		
		See Coustituent Unit		
जबलपुर Jabalpur (0)	सागर Sagar (182)	जबलपुर Jabalpur (0)	जबलपुर Jabalpur (0)	..
जबलपुर Jabalpur (0)	जबलपुर Jabalpur (0)	जबलपुर Jabalpur (0)	जबलपुर Jabalpur (0)	..
जबलपुर Jabalpur (13)	जबलपुर Jabalpur (13)	जबलपुर Jabalpur (13)	खमारिया Khamaria (0)	..
		See Jabalpur Cantt.		
पाटन Patan (18)	जबलपुर Jabalpur (35)	जबलपुर Jabalpur (35)	कटंगी Katangi (0)	..
		See Jabalpur Urban Agglomeration		
		See Kymore Urban Agglomeration		
		See Constituent Unit		
मुड़वारा Murwara (47)	जबलपुर Jabalpur (137)	कटनी Katni (48)	कैमोर Kymore (0)	..
सिहोरा Sihora (19)	जबलपुर Jabalpur (60)	सिहोरा Sihora (19)	मझौली Majholi (0)	..
		See Murwara Urban Agglomeration		

विवरण 2

प्राकृतिक स्वरुप तथा नगरों की स्थिति, 1979

क्रम संख्या Sl. No.	नगर की श्रेणी और नाम Class and Name of Town	प्राकृतिक स्वरूप Physical Aspects: वर्षा (मि.मी.में) Rainfall (in m.m.)	तापमान (से.) Temperature(C°): अधिकतम Maximum	तापमान (से.) Temperature(C°): न्यूनतम Minimum	निम्नलिखित स्थानों का नाम और सड़क: राज्य मुख्यालय State H.Q.	निम्नलिखित स्थानों का नाम और सड़क: जिला मुख्यालय District H.Q.
1	2	3	4	5	6	7
	मुड़वारा (न.स.) Murwara (U.A.)	संघटक ईकाई देखें				
(i) II	मुड़वारा* Murwara*	1,220.7	43.1	10.7	भोपाल Bhopal (460)	जबलपुर Jabalpur (90)
(ii) V	न्यू कटनी रेलवे जंक्शन एरिया New Katni Rly. Jn. Area	1,220.7	43.1	10.7	भोपाल Bhopal (468)	जबलपुर Jabalpur (98)
(iii) V	आर्डनेन्स फैक्टर एरिया कटनी Ordnance Factory Area Katni	1,220.7	43.1	10.7	भोपाल Bhopal (465)	जबलपुर Jabalpur (95)
(iv) IV	टिकुरी Tikuri	1,220.7	43.1	10.7	भोपाल Bhopal (455)	जबलपुर Jabalpur (85)
9 V	न्यू कटनी रेलवे जंक्शन एरिया New Katni Rly. Jn.	मुड़वारा नगर समूह देखें				
10 V	आर्डनेन्स फैक्टरी एरिया कटनी Ordnance Factory Area Katni	मुड़वारा नगर समूह देखें				
11 IV	पनागर Panagar	1,447.5	32.1	18.3	भोपाल Bhopal (384)	जबलपुर Jabalpur (14)
12 V	पाटन Patan	1,279.8	32.1	18.3	भोपाल Bhopal (316)	जबलपुर Jabalpur (32)
13 V	शाहपुरा Shahpura	1,447.5	32.1	18.3	भोपाल Bhopal (298)	जबलपुर Jabalpur (32)
14 III	सिहोरा Sihora	1,320.3	32.1	18.3	भोपाल Bhopal (410)	जबलपुर Jabalpur (41)
15 IV	टिकुरी Tikuri	मुड़वारा नगर समूह देखे				

टप्पणी:- (1) *तारांकित नगर में उसके संघटक नगर एवं बाह्यवृद्धि क्षेत्र के आंकड़े दर्शाए है।

(2) कालम 3 से 5 में दिये गए वर्षा एवं तापमान के आंकड़े जिला जनगणना पुस्तिका- 1971 से लिए गए हैं। नए नगर (बरगी, इक्कोली, शहपुरा) के लिए वर्षा एवं तापमान के आंकड़े निकट के स्थानो के लिए गए हैं।

STATEMENT II

Physical Aspects and Location of Towns, 1979

मार्ग से दूरी (कि.मी.में) Name of place and road distance (in kms.) From

तहसील मुख्यालय Tahsil H.Q.	एक लाख और उससे अधिक जनसंख्या वाले निकटतम शहर Nearest city with Population of one lakh and more	रेलवे स्टेशन Railway Station	बस मार्ग Bus Route	नौगम्य नदी/नहर (यदि 10 कि.मी. के अन्तर्गत हो) Navigable river/Canal (if within 10 Kms.)
8	9	10	11	12
	See Constituent Unit			
मुड़वारा Murwara (0)	जबलपुर Jabalpur (90)	कटनी Katni (0)	मुड़वारा Murwara (0)	..
मुड़वारा Murwara (8)	जबलपुर Jabalpur (98)	न्यू कटनी New Katni (0)	मुड़वारा Murwara (8)	..
मुड़वारा Murwara (5)	जबलपुर Jabalpur (95)	कटनी Katni (5)	मुड़वारा Murwara (5)	..
मुड़वारा Murwara (5)	जबलपुर Jabalpur (85)	कटनी Katni (5)	टिकुरा Tikuri (0)	..
	See Murwara Urban Agglomeration			
	See Murwara Urban Agglomeration			
जबलपुर Jabalpur (14)	जबलपुर Jabalpur (14)	पनागर Panagar (0)	पनागर Panagar (0)	..
पाटन Patan (0)	जबलपुर Jabalpur (32)	जबलपुर Jabalpur (32)	पाटन Patan (0)	..
पाटन Patan (18)	जबलपुर Jabalpur (32)	भिटोनी Bhitoni (2)	शहपुरा Shahpura (0)	..
सिहोरा Sihora (0)	जबलपुर Jabalpur (41)	सिहोरा रोड Sihora Road (5)	सिहोरा Sihora (0)	..
	See Murwara Urban Agglomeration			

Note(1) The asterisk mark shown against the town represents the data of the constituent town with outgrowth.

(2) The rainfall and temperature figures in cols, 3 to 5 represent the figures furnished in D.C.H.B. Series 1971. For the new towns (Bargi, Majholi, Shahpura) the rainfall and temperature figures for the nearest place have been reported.

विवरण 3

नगरपालिका वित्त, 1978-79

क्रम संख्या / Sl. No.	नगर की श्रेणी और नाम / Class and Name of Town	नागरिक प्रशासनिक प्रस्थिति (1980 में) / Civic Administration status (in 1980)	प्राप्ति (रुपयों में '00) Receipt (in Rs.' 00)				
			करों आदि के द्वारा प्राप्ति / Receipt through taxes etc.	कराधान के अलावा नगरपालिका द्वारा सम्पत्ति और बिजली से प्राप्त राजस्व Revenue derived from Municipal Properties and power apart from taxation	शासकीय अनुदान / Government grant	ऋण / Loan	अग्रिम / Advance
1	2	3	4	5	6	7	8
1 IV	बरगी	(ग्रा.पं.)					
	Bargi	(G.P.)	50	..	86	..	..
2 I	जबलपुर	(न.नि.)	जबलपुर नगर समूह देखें				
	Jabalpur	(M.Corp.)					
	जबलपुर(न.स.)		संघटक इकाई देखें				
	Jabalpur(U.A.)						
(i) I	जबलपुर*	(न.नि.)					
	Jabalpur*	(M.Corp.)	78,852	24,155	2,00,702	10,000	41,609
(ii) II	जबलपुर (केन्ट)	(के.बो.)					
	Jabalpur (Cantt.)	(C.B.)	18,876	3,210	3,380	..	..
(iii) III	खमरिया	(ज.न.)					
	Khamaria	(C.T.)	..	..	..	..	..
3 II	जबलपुर (केन्ट)	(के.बो.)	जबलपुर नगर समूह देखें				
	Jabalpur (Cantt.)	(C.B.)					
4 IV	कटंगी	(न.पा.)					
	Katangi	(M)	99	12	137	..	..
5 III	खमरिया	(ज.न.)	जबलपुर नगर समूह देखें				
	Khamaria	(C.T.)					
6 IV	कैमोर	(ज.न.)	कैमोर नगर समूह देखें				
	Kymore	(C.T.)					
	कैमोर (न.स.)		संघटक इकाई देखें				
	Kymore (U.A.)						
(i) IV	कैमोर	(ज.न.)					
	Kymore	(C.T.)	..	..	..	..	..
7 V	मझली	(अ.क्षे.)					
	Majholi	(N.A.C.)	1,785	345	210	..	25
8 II	मुड़वारा	(न.पा.)	मुड़वारा नगर समूह देखें				
	Murwara	(M)					
	मुड़वारा (न.स.)		संघटक इकाई देखें				
	Murwara (U.A.)						

STATEMENT III

Municipal Finance, 1978-79

अन्य स्रोतों का ब्यौरा	कुल आय	व्यय (रुपयों में, '00) Expenditure (in Rs. 00)						
		सामान्य प्रशासन	जन-सुरक्षा	जन स्वास्थ्य और सुविधायें	लोक निर्माण	जन संस्थान	अन्य व्यय का ब्यौरा	कुल व्यय
Other Sources *(specify)*	Total *Receipt*	General Adminis-*tration*	Public *safety*	Public health and *Convenience*	*Public works*	Public *Institutions*	Other *(Specify)*	Total *Expenditure*
9	10	11	12	13	14	15	16	17
74	210	24	2	10	..	..	174	210
				See Jabalpur Urban Agglomeration				
				See Constituent Unit				
11,072	3,66,390	33,535	11,879	1,31,863	68,765	15,805	1,04,543	3,66,390
6,903	32,369	1,616	1,805	13,755	4,276	4,231	6,686	32,369
..	..	..	..	..	..	..	..	..
				See Jabalpur Urban Agglomeration				
43	291	60	8	65	..	..	158	291
				See Jabalpur Urban Agglomeration				
				See Kymore Urban Agglomeration				
				See Constituent Unit				
..	..	..	..	..	..	..	..	..
275	2,640	298	79	370	299	5	609	2,640
				See Murwara Urban Agglomeration				
				See Constituent Unit				

विवरण 3

नगरपालिका वित्त, 1978-79

क्रम संख्या / Sl. No	नगर की श्रेणी और नाम / Class and Name of Town	नागरिक प्रशासनिक प्रस्थिति (1980 में) / Civic Administration status (in 1980)	प्राप्ति (रुपयों में '00) Receipt (in Rs.' 00)				
			करों आदि के द्वारा प्राप्ति / Receipt through taxes etc.	कराधान के अलावा नगरपालिका द्वारा सम्पत्ति और बिजली से प्राप्त राजस्व Revenue derived from Municipal Properties and power apart from taxation	शासकीय अनुदान / Government grant	ऋण / Loan	अग्रिम / Advance
1	2	3	4	5	6	7	8
(i) II	मुड़वारा*	(न.पा.)					
	Murwara*	(M)	8,357	2,543	44,408	..	2,278
(ii) V	न्यू कटनी रेलवे जंक्शन एरिया	(ज.न.)					
	New Katni Rly. Jn. Area	(C.T.)	..	..	..	..	..
(iii) V	आर्डनेन्स फैक्टरी एरिया कटनी	(ज.न.)					
	Ordnance Factory Area Katani	(C.T.)	..	..	..	..	..
(iv) IV	टिकुरी*	(ग्रा.प.)					
	Tikuri*	(G.P.)	955	77	366	..	24
9 V	न्यू कटनी रेलवे जंक्शन एरिया	(ज.न.)	मुड़वारा नगर समूह देखें				
	New Katni Rly. Jn. Area	(C.T.)					
10 V	आर्डनेन्स फैक्टरी एरिया कटनी	(ज.न.)	मुड़वारा नगर समूह देखें				
	Ordnance Factory Area Katni	(C.T.)					
11 IV	पनागर	(न.पा.)					
	Panagar	(M)	393	..	2,507	..	61
12 V	पाटन	(आ.क्षे.)					
	Patan	(N.A.C.)	326	55	51	..	..
13 V	शाहपुरा	(अ.क्षे.)					
	Shahpura	(N.A.C.)	1,123	19	205	..	..
14 III	सिहोरा	(न.पा.)					
	Sihora	(M)	3,312	7,196	382	..	28
15 IV	टिकुरी	(ग्रा.पं.)	मुड़वारा नगर समूह देखें				
	Tikuri	(G.P.)					

टिप्पणी:- *तारांकित नगर में उसके संघटक नगर एवं बाह्यवृद्धि क्षेत्र के आंकड़े दर्शाये हैं.

STATEMENT III

Municipal Finance, 1978-79

अन्य स्रोतों का ब्यौरा	कुल आय	व्यय (रुपयों में, '00) Expenditure (in Rs. 00) सामान्य प्रशासन	जन-सुरक्षा	जन स्वास्थ्य और सुविधायें	लोक निर्माण	जन संस्थान	अन्य व्यय का ब्यौरा	कुल व्यय
Other Sources (specify)	Total Receipt	General Adminis-tration	Public safety	Public health and Convenience	Public works	Public Institutions	Other (Specify)	Total Expenditure
9	10	11	12	13	14	15	16	17
8,379	65,965	11,853	1,353	23,663	4,710	7,865	16,521	65,965
..	..	..	..	..	..	..	..	..
..	..	..	..	..	..	..	..	..
99	1,521	558	..	606	261	..	96	1,521
				See Murwara Urban Agglomeration				
				See Murwara Urban Agglomeration				
664	3,625	1,027	274	1,089	166	..	1,069	3,625
..	432	131	65	162	24	..	50	432
69	1,416	565	..	135	296	..	92	1,088
..	10,918	4,366	308	4,337	1,274	278	355	10,918
				See Murwara Urban Agglomeration				

Note : *The asterisk mark shown against the town represents the data of the constitutent town with outgrowth.

विवरण 4

नागरिक और अन्य सुविधाएं, 1979

क्रम संख्या		नगर की श्रेणी और नाम	नागरिक प्रशासनिक प्रस्थिति (1980 में)	जनसंख्या	अनुसूचित जातियों और अनुसूचित जन जातियों की जनसंख्या	सड़कों की लम्बाई (कि.मी. में)	जल-मल निकासी व्यवस्था	शौचालयों की संख्या Number of Latrines		
								पानी वाले	सेवा	अन्य
Sl. No.		Class and Name of Town	Civic Administration Status (in 1989)	Population	Scheduled Castes and Scheduled Tribes Population	Road length (in kms.)	System of Sewerage	Water borne	Service	Others
1		2	3	4	5	6	7	8	9	10
1	IV	बरगी Bargi	(ग्रा.पं.) G.P.	13,346	2,882	प.स. PR (3.00) क.स. KR (—)	OSD	..	35	1
2	I	जबलपुर Jabalpur	(न.नि.) M.Corp.		जबलपुर नगर समूह देखें					
		जबलपुर न.स. Jabalpur U.A.	..	757,303	131,086	प.स. PR (425.40) क.स. KR (—)	..	13,981	21,626	618
(i)	I	जबलपुर* Jabalpur*	(न.नि.) M.Corp.	649,085	112,526	प.स. PK (400.00) क.स. KR (—)	OSD, BSD	9,671	21,160	579
(ii)	II	जबलपुर (केन्ट) Jabalpur (Cantt.)	(के.बो.) C.B.	61,026	10,508	प.स. PR (17.40) क.स. KR (—)	OSD	..	466	25
(iii)	III	खमरिया* Khamaria*	(ज.न.) C.T.	47,192	8,052	प.स. PR (8.00) क.स. KR (—)	OSD, BSD	4,310	..	14
3	II	जबलपुर (कैन्ट) Jabalpur (Cantt.)	(के.बो.) C.B.		जबलपुर नगर समूह देखें					
4	IV	कटंगी Katangi	(न.पा.) M	12,155	2,383	प.स. PR (4.00) क.स. KR (21.00)	OSD, SD	30	150	..
5	III	खमरिया Khamaria	(ज.न.) C.T.		जबलपुर नगर समूह देखें					
6	IV	कैमोर Kymore	(ज.न.) C.T.		कैमोर नगर समूह देखें					
		कैमोर न.स.* Kymore U.A.*	..	18,495	4,839	प.स. PR (6.00) क.स. KR (5.00)	..	850	250	..
(i)	IV	कैमोर Kymore	(ज.न.) C.T.	17,733	4,474	प.स. PR (6.00) क.स. KR (5.00)	BSD, OSD	850	250	..
7	V	मझौली Majholi	(अ.क्षे.) N.A.C.	8,718	1,491	प.स. PR (1.00) क.स. KR (4 00)	OSD, SD	..	65	..
8	II	मुड़वारा Murwara	(न.पा.) M		मुड़वारा नगर समूह देखें					
		मुड़वारा न.स. Murwara U.A.	..	123,017	23,772	प.स. PR (85.05) क.स. KR (22.00)	..	17,395	4,130	40

STATEMENT IV

Civic and Other Amenities, 1979

मल निकासी की व्यवस्था / Method of disposal of night-Soil	सुरक्षित पानी की आपूर्ति Protected water supply: आपूर्ति का श्रोत / Source of Supply	संचयन की पद्धति तथा उसकी क्षमता लिटरों में (कोष्ठक में) / System of Storage with Capacity in Liters (in bracket)	अग्निशमन सेवा / *Fire fighting Service	विद्युतीकरण (कनेक्शनों की संख्या) Electrification (Number of Connections): घरेलु / Domestic	औद्योगिक / Industrial	वाणिज्यिक / Commercial	सड़कों में प्रकाश (प्वाइन्ट) / Road lighting (Points)	अन्य / Others
11	12	13	14	15	16	17	18	19
WB	T	OHT (1,135,500)	जबलपुर Jabalpur (21)	350	25	135	185	49
			See Jabalpur Urban Agglomeration					
..	..	OHT (4,504,150)	SR (10,21,95,000)	46,687	1,576	15,496	9,395	1,095
WB, ST	T, W	OHT (3,40,650), SR (98,410,000)	हां yes	41,862	1,411	15,179	8,350	1,095
WB	T	SR (3,785,000)	जबलपुर Jabalpur (0)	N.A.	N.A.	N.A.	635	N.A.
ST	T, W	OHT (4,163,500)	हां Yes	4,825	135	317	410	..
			See Jabalpur Urban Agglomeration					
HL, ST	W	..	जबलपुर Jabalpur (35)	705	27	186	312	104
			See Jabalpur Urban Agglomeration					
			See Kymore Urban Agglomeration					
..	..	SR (443,200)	..	1,200	1,600	400	210	85
ST, WB	T, W	SR (443,200)	कटनी Katani (48)	1,200	1,600	400	210	85
HL, B	T, W	SR (11,355)	जबलपुर Jabalpur (60)	797	44	178	120	155
			See Murwara Urban Agglomeration					
..	..	OHT 4,636,625, SR (454,200)	..	9,879	399	3,076	2,511	139

विवरण 4

नागरिक और अन्य सुविधाएं, 1979

क्रम संख्या	नगर की श्रेणी और नाम	नागरिक प्रशासनिक प्रस्थिति (1989 में)	जनसंख्या	अनुसूचित जातियों और अनुसूचित जन जातियों की जनसंख्या	सड़कों की लम्बाई (कि.मी. में)	जल-मल निकासी व्यवस्था	शौचालयों की संख्या Number of Latrines		
							पानी वाले	सेवा	अन्य
Sl. No.	Class and Name of Town	Civic Administration Status (in 1989)	Population	Scheduled Castes and Scheduled Tribes Population	Road length (in kms.)	System of Sewerage	Water borne	Service	Others
1	2	3	4	5	6	7	8	9	10
(i)	II मुड़वारा* Murwara*	(न.पा.) M	90,589	18,834	प.स. PR (46.70) क.स. KR (8.00)	OSD, BSD	13,740	2,115	7
(ii)	V न्यू कटनी रेलवे जंक्शन एरिया* New Katni Rly. Jn. Area*	(ज.न.) C.T.	8,897	1,689	प.स. PR (5.00) क.स. KR (6.00)	OSD, BSD	2,600	..	..
(iii)	V आर्डनेन्स फैक्टरी एरिया कटनी Ordnance Factory Area Katni	(ज.न.) C.T.	5,768	1,061	प.स. PR (31.35) क.स. KR (—)	OSD, BSD	905	..	8
(iv)	IV टिकुरी Tikuri	(ग्रा.पं.) G.P.	17,763	2,188	प.स. PR (2.00) क.स. KR (8.00)	OSD, SD	150	2,015	25
9	V न्यू कटनी रेलवे जंक्शन एरिया New Katni Rly. Jn. Area	(ज.न.) C.T.	मुड़वारा नगर समूह देखें						
10	V आर्डनेन्स फैक्टरी एरिया कटनी Ordnance Factory Area Katni	(ज.न.) C.T.	मुड़वारा नगर समूह देखें						
11	V पनागर Panagar	(न.पा.) M	16,253	3,286	प.स. PR (5.00) क.स. KR (5.00)	OSD, SD	65	875	..
12	V पाटन Patan	(अ.क्षे.) N.A.C.	9,233	1,660	प.स. PR (2.50) क.स. KR (3.00)	OSD, SD	80	885	8
14	V शाहपुरा Shahpura	(अ.क्षे.) N.A.C.	7,373	1,423	प.स. PR (2.00) क.स. KR (3.00)	OSD, SD	..	485	..
14	III सिहोरा Sihora	(न.पा.) M	24,599	5,275	प.स. PR (10.90) क.स. KR (12.00)	OSD, SD	140	581	1
15	IV टिकुरी Tikuri	(ग्रा.पं.) G.P.	मुड़वारा नगर समूह देखें						

टिप्पणी:—(1) तारांकित नगर में उसके संघटक नगर एवं बाह्यवृद्धि क्षेत्र के आंकड़े दर्शाए हैं.

(2) कालम 14 में यदि किसी नगर में यह सेवा उपलब्ध नहीं है तो उसी जिले के निकटतम स्थान का नाम या निकटतम जिले का नाम यदि वह उसी राज्य में है या दूसरे राज्य का नाम जहां सेवा उपलब्ध है की कोष्ठक में दूरी कि.मी. में बताई गई है.

STATEMENT IV

Civic and Other Amenities, 1979

मल निकासी की व्यवस्था / Method of disposal of night-Soil	सुरक्षित पानी की आपूर्ति Protected water supply: आपूर्ति का श्रोत / Source of Supply	संचयन की पद्धति तथा उसकी क्षमता लिटरों में (कोष्ठक में) / System of Storage with Capacity in Liters (in bracket)	अग्निशमन सेवा / *Fire fighting Service	विद्युतीकरण (कनेक्शनों की संख्या) Electrification (Number of Connections): घरेलू / Domestic	औद्योगिक / Industrial	वाणिज्यिक / Commercial	सड़कों में प्रकाश (प्वाइन्ट) / Road lighting (Points)	अन्य / Others
11	12	13	14	15	16	17	18	19
ST, WB	T, W	OHT (1,514,000)	Yes	4,939	284	2,522	1,356	63
ST	T	OHT (2,554,875)	Yes	2,700	39	235	560	54
ST	T	OHT (378,500) SR (454,200)	Yes	950	..	..	325	5
WB, ST	T	OHT (189,250)	मुड़वारा Murwara (5)	1,290	76	319	270	17
			See Murwara Urban Agglomeration					
			See Murwara Urban Agglomeration					
HL, ST	T, W	..	Jabalpur (14)	763	30	270	419	124
WB	W	..	Jabalpur (32)	722	50	206	204	283
WB	W	..	Jabalpur (32)	467	51	169	136	547
WB, ST	T, W	SR (1,135,500)	Jabalpur (41)	1,892	127	743	745	230
			See Murwara Urban Agglomeration					

Note:-(1) *The asterisk mark shown against the town represents the data of the constituent town with outgrowth.

(2) Cols 14. In case this service is not available in the town, the name of the nearest place if in the same district or the name of nearest district in the same State or other State where this service is available alongwith distance in kms. in bracket have been reported.

विवरण 4-क

अधिसूचित गन्दी बस्तियों में नागरिक और अन्य सुविधायें, 1979

क्रम संख्या	नगर की श्रेणी और नाम	गन्दी बस्ती का नाम	गन्दी बस्ती का क्षेत्रफल वर्ग कि.मी. में	गन्दी बस्ती जनसंख्या	पत्थर की सड़क कि.मी. में	जल-मल निकासी की व्यवस्था
Sl. No.	Class and Name of Town	Name of Slum	Area of Slum in Sq. Km.	Population of Slum	Paved roads (in Kms.)	System of Sewerage
1	2	3	4	5	6	7
	I जबलपुर	आधारताल				
1	Jabalpur	Adhartal	0.07	N.A.	1.00	OSD
		भानतलैया				
2		Bhantallaiya	0.09	1,820	0.50	OSD
		भारतीपुर				
3		Bhartipur	0.06	2,488	..	OSD
		चेरीताल				
4		Cherital	0.15	10,912	1.50	OSD
		द्वारका नगर				
5		Dwarka Nagar	0.12	10,073	1.20	OSD
		पूर्वी बेलबाग				
6		East Belbag	0.27	8,501	2.50	OSD
		गढ़ा				
7		Garha	0.26	7,235	1.20	OSD
		गढ़ा फाटक				
8		Garha Phatak	0.01	8,385	3.00	OSD
		घमापुर				
9		Ghamapur	0.25	9,351	1.30	OSD
		गोहलपुर				
10		Gohalpur	0.14	7,844	3.00	OSD
		गोकलपुर				
11		Gokalpur	0.09	9,679	0.85	OSD
		गोरखपुर				
12		Gorakhpur	0.13	10,442	2.00	OSD
		ग्वारीघाट				
13		Gwarighat	0.42	8,001	2.25	OSD
		हनुमान ताल				
14		Hanuman Tal	0.06	9,444	1.50	OSD
		कांचघर				
15		Kanchghar	0.10	6,281	2.00	OSD
		करियापाथर				
16		Kariya Pathar	0.15	10,003	1.50	OSD
		खन्दारी				
17		Khandari	0.22	2,736	..	OSD
		लालमाटी				
18		Lalmati	0.31	9,770	4.75	OSD

STATEMENT IV-A

Civic and Other amenities in Notified Slums, 1979

शौचालयों की संख्या Number of Latrines				मल निकासी की व्यवस्था	नलों तथा नागरिकों के लिये संचित जल वितरण की व्यवस्था	विद्युतीकरण (कनेक्शनों की संख्या) Electrification (No. of connections)		
निजी Private			सामूहिक Community	Method of Disposal of night soil	No. of Tap Points, Hydrants installed for supply of protected water	घरेल	सड़कों के प्रकाश पाइन्ट	अन्य
पानी वाले Water borne	सेवा Service	अन्य Other				Domestic	Road lighting points	Other
8	9	10	11	12	13	14	15	16
..	..	2	..	WB	8	..	15	..
..	..	3	..	WB	74	..	65	..
..	..	8	..	WB	..	..	..	..
..	..	4	..	WB	58	..	150	..
..	..	2	..	WB	69	..	115	..
..	..	3	..	WB	104	..	130	..
..	..	3	..	WB	35	..	120	..
..	..	2	..	WB	22	..	100	..
..	..	5	.	WB	40	..	100	..
..	..	5	..	WB	86	..	105	..
..	..	2	..	WB	8	..	60	..
..	..	5	..	WB	39	..	140	..
..	..	3	..	WB	10	..	70	..
..	..	4	..	WB	77	..	175	..
..	..	3	..	WB	58	..	110	..
..	..	6	..	WB	49	..	150	..
..	..	2	..	WB	..	..	..	..
..	..	2	..	WB	57	..	85	..

विवरण 4-क

अधिसूचित गन्दी बस्तियों में नागरिक और अन्य सुविधायें, 1979

क्रम संख्या	नगर की श्रेणी और नाम	गन्दी बस्ती का नाम	गन्दी बस्ती का क्षेत्रफल वर्ग कि.मी. में	गन्दी बस्ती जनसंख्या	पत्थर की सड़क कि.मी. में	जल-मल निकासी की व्यवस्था
Sl. No.	Class and Name of Town	Name of Slum	Area of Slum in Sq. Km.	Population of Slum	Paved roads (in Kms.)	System of Sewerage
1	2	3	4	5	6	7
		मढ़ाताल				
19		Madhatal	0.07	11,393	1.50	OSD
		नरसिंह वार्ड				
20		Narsingh ward	0.41	10,879	3.00	OSD
		नेहरु वार्ड				
21		Nehru ward	0.04	13,422	0.75	OSD
		उत्तरी मिलौनीगंज				
22		North Milauniganj	0.05	7,277	1.00	OSD
		उत्तरी मोतीनाला				
23		North Motinala	0.15	8,240	1.25	OSD
		ओमती वार्ड				
24		Omti ward	0.02	8,423	1.00	OSD
		रांझी				
25		Ranjhi	1.30	N.A.	4.00	OSD
		शंकर शाह नगर				
26		Shankar Shah Nagar	0.65	7,835	..	OSD
		शास्त्री वार्ड				
27		Shastri ward	0.22	8,905	..	OSD
		दक्षिण मिलौनीगंज				
28		South Milauniganj	0.19	12,388	1.50	OSD
		दक्षिण मोतीनाला				
29		South Motinala	0.20	8,983	3.00	OSD
		ठक्कर ग्राम				
30		Thakkar Gram	0.42	11,434	3.00	OSD
		त्रिपुरी				
31		Tripuri	0.30	8,307	2.00	OSD
		पश्चिमी बेलबाग				
32		West Belbag	0.51	7,968	0.75	OSD
		योग Total	7.43	2,58,419	52.80	

STATEMENT IV-A

Civic and Other amenities in Notified Slums, 1979

शौचालयों की संख्या Number of Latrines				मल निकासी की व्यवस्था Method of Disposal of night soil	नलों तथा नागरिकों के लिये संचित जल वितरण की व्यवस्था No. of Tap Points, Hydrants installed for supply of protected water	विद्युतीकरण (कनेक्शनों की संख्या) Electrification (No. of connections)		
निजी Private			सामूहिक Community			घरेलू Domestic	सड़कों के प्रकाश पाइन्ट Road lighting points	अन्य Other
पानी वाले Water borne	सेवा Service	अन्य Other						
8	9	10	11	12	13	14	15	16
..	..	3	..	WB	62	..	95	..
..	..	4	..	WB	10	..	90	..
..	..	4	..	WB	32	..	65	..
..	..	2	..	WB	55	..	175	..
..	..	5	..	WB	47	..	95	..
..	..	7	..	WB	48	..	78	..
..	..	3	..	WB	65	..	325	..
..	..	5	..	WB	..	..	..	..
..	..	4	..	WB	10	..	35	..
..	..	3	..	WB	63	..	145	..
..	..	5	..	WB	37	..	80	..
..	..	4	..	WB	42	..	115	..
..	..	4	..	WB	14	..	80	..
..	..	3	..	WB	88	..	140	..
..	..	120	..	..	1,367	..	3,208	..

विवरण 4-क

अधिसूचित गन्दी बस्तियों में नागरिक और अन्य सुविधायें, 1979

क्रम संख्या	नगर की श्रेणी और नाम	गन्दी बस्ती का नाम	गन्दी बस्ती का क्षेत्रफल वर्ग कि.मी. में	गन्दी बस्ती जनसंख्या	पत्थर की सड़क कि.मी. में	जल-मल निकासी की व्यवस्था
Sl. No.	Class and Name of Town	Name of Slum	Area of Slum in Sq. Km.	Population of Slum	Paved roads (in Kms.)	System of Sewerage
1	2	3	4	5	6	7
II	मुड़वारा Murwara					
	1	फारेस्टर वार्ड हरिजन बस्ती Forester Ward Harijan Basti	0.50	300	2.00	OSD
	2	कवास वार्ड (आदिवासी बस्ती) Kawas Ward (Adiwasi Basti)	2.00	1,500	5.00	SD
	3	राम मनोहर लोहिया वार्ड (हरिजन बस्ती) Ram Manohar Lohia Ward (Harijan Basti)	1.00	1,400	0.50	SD
	4	तिलक वार्ड (हरिजन बस्ती) Tilak Ward (Harijan Basti)	0.50	500	..	OSD
		योग TOTAL	4.00	3,700	7.50	

टिप्पणी:— प्रथम एवं द्वितीय श्रेणी के नगरों के लिए ही गन्दी बस्तियों के आंकड़े दिये हैं।

STATEMENT IV-A

Civic and Other amenities in Notified Slums, 1979

शौचालयों की संख्या Number of Latrines				मल निकासी की व्यवस्था Method of Disposal of night soil	नलों तथा नागरिकों के लिये संचित जल वितरण की व्यवस्था No. of Tap Points, Hydrants installed for supply of protected water	विद्युतीकरण (कनेक्शनों की संख्या) Electrification (No. of connections)		
निजी Private			सामूहिक Community					
पानी वाले Water borne	सेवा Service	अन्य Other				घरेलू Domestic	सड़कों के प्रकाश पाइन्ट Road lighting points	अन्य Other
8	9	10	11	12	13	14	15	16
..	6	..	..	WB	4	15	10	..
..	10	..	..	WB	3	20	12	..
..	12	..	..	WB	3	50	15	..
..	8	..	..	WB	1	10	3	..
..	36	..	..	..	11	95	40	..

Note:— The slum areas of class I and class II towns only have been reported.

चिकित्सा, शैक्षिक, मनोरंजन एवं सांस्कृतिक सुविधायें, 1979

क्रम संख्या Sl. No.	नगर की श्रेणी और नाम Class and Name of town	जनसंख्या Population	चिकित्सा सुविधाएं Medical facilities		शैक्षिक सुविधायें				
			अस्पताल/ डिस्पेंसरी/ टी.बी. क्लिनिक आदि Hospitals/ Dispensaries/T.B. Clinics etc.	कालम नं. 4 में दर्शाए गए चिकित्सा संस्थानों में बिस्तरों की संख्या Beds in Medical institutions noted in column 4	कला/विज्ञान/ वाणिज्य कालेज (स्नातक स्तर और उससे उपर के स्तर के) Arts/Science/ Commerce College (of degree level and above)	मेडिकल कालेज Medical College	इंजीनियरिंग कालेज Engineering College	पालीटेक्निक कालेज Polytechnic College	मान्यता प्राप्त आशुलिपि टाइपराईटिंग और व्यावसायिक प्रशिक्षण संस्थान Recognised Shorthand, Typewriting & vocational training institutions
1	2	3	4	5	6	7	8	9	10
1 IV	बरगी Bargi	13,346	H(1), D(A-1)	30	जबलपुर Jabalpur (32)	जबलपुर Jabalpur (32)	जबलपुर Jadalpur (32)	जबलपुर Jabalpur (32)	जबलपुर Jabalpur (32)
2 I	जबलपुर Jabalpur	जबलपुर नगर समूह देखें							
	जबलपुर (न.स.) Jabalpur (U.A.)	757,303	H(A-1, 6), D(U-1,8), FC(9), O(1), TB(1)	1,176	A(6), AS(4), AC(3), S(2), C(1), L(2), O(2), U(1)	1	1	1	O(8) Sh. Type (17)
(i) I	जबलपुर* Jabalpur*	649,085	H(A-1, 4), D(U-1, 8), TB(1), FC (9), O(1)	1,142	A(6), AS(3), AC(3), L(2), O(2), U(1) C(1), S(2)	1	1	1	O(8) Sh. Type (17)
(ii) II	जबलपुर (केन्ट) Jabalpur (Cantt.)	61,026	H(1)	34	AS(1)	जबलपुर Jabalpur (0)	जबलपुर Jabalpur (0)	जबलपुर Jabalpur (0)	जबलपुर Jabalpu (0)
(iii) III	खमरिया Khamaria	47,192	H(1)	..	जबलपुर Jabalpur (13)	जबलपुर Jabalpur (13)	जबलपुर Jabalpur (13)	जबलपुर Jabalpur (13)	जबलपुर Jabalpur (13)
3 II	जबलपुर (केन्ट) Jabalpur (Cantt.)	जबलपुर नगर समूह देखें							
4 IV	कटंगी Katangi	12,155	D(A-1, 1)	..	जबलपुर Jabalpur (35)	जबलपुर Jabalpur (35)	जबलपुर Jabalpur (35)	जबलपुर Jabalpur (35)	जबलपुर Jabalpur (35)
5 III	खमरिया Khamaria	जबलपुर नगर समूह देखें							
6 IV	कैमोर Kymore	कैमोर नगर समूह देखें							
	कैमोर (न.स.)* Kymore (U.A.)*	18,495	H(1), D(1)	44	AC(1), S(1)	जबलपुर Jabalpur (137)	जबलपुर Jabalpur (137)	जबलपुर Jabalpur (137)	जबलपुर Jabalpur (137)
(i) IV	कैमोर Kymore	17,733	H(1), D(1)	44	AC(1), S(1)	जबलपुर Jabalpur (137)	जबलपुर Jabalpur (137)	जबलपुर Jabalpur (137)	जबलपुर Jabalpur (137)

STATEMENT V

Medical, Educational, Recreational and Cultural Facilities, 1979

Educational facilities					कार्यरत महिलाओं के लिये होस्टल और उसमें सीटें	मनोरंजन एवं सांस्कृतिक सुविधाओं की संख्या Numbers of recreational and cultural facilities			
उच्च माध्यमिक/इन्टर-मीडियेट/पी.यू.सी. (प्री. यूनिवर्सिटी कालेज/जूनियर कालेज)	माध्यमिक मैट्रिकुलेशन	उच्च प्राथमिक और मिडिल स्कूल	प्राथमिक स्कूल	प्रौढ़ साक्षरता कक्षाएं/केन्द्र अन्य (लिखें)		स्टेडियम	सिनेमा	सिनेमा/रंग-शाला/ड्रामा समाज सदन	वाचनालय सहित सार्वजनिक पुस्तकालय
Higher Secondary/Intermediate/PUC (Pre-University College/Junior College level	Secondary/ Matriculation	Junior Secondary and Middle Schools	Primary Schools	Adult literacy classes/ centres others (Specify)	Working women's hostels with number of seats	Stadium	Cinema	Auditorium/Drama/ Community halls	Public/libraries including reading rooms
11	12	13	14	15	16	17	18	19	20
4	..	3	4	जबलपुर Jabalpur (32)	..	..	..	..	..
				See Jabalpur Urban Agglomeration					
64	..	105	212	1	1(25)	1	19	3	23
53	..	91	178	1	1(25)	1	15	3	20
9	..	12	21	जबलपुर Jabalpur (0)	..	..	4	..	2
2	..	2	13	जबलपुर Jabalpur (13)	..	..	..	..	1
				See Jabalpur Urban Agglomeration					
2	..	2	6	जबलपुर Jabalpur (35)	..	..	..	..	..
				See Jabalpur Urban Agglomeration					
				See Kymore Urban Agglomeration					
2	.	4	5	जबलपुर Jabalpur (137)	..	..	1	1	1
2	.	4	5	जबलपुर Jabalpur (137)	..	..	1	1	1

विवरण 5

चिकित्सा, शैक्षिक, मनोरंजन एवं सांस्कृतिक सुविधायें, 1979

क्रम संख्या	नगर की श्रेणी और नाम	जनसंख्या	चिकित्सा सुविधाएं Medical facilities		शैक्षिक सुविधायें				
			अस्पताल/ डिस्पेंसरी/ टी.बी. क्लिनिक आदि	कालम नं. 4 में दर्शाए गए चिकित्सा संस्थानों में बिस्तरों की संख्या	कला/विज्ञान/ वाणिज्य कालेज (स्नातक स्तर और उससे उपर के स्तर के)	मेडिकल कालेज	इंजीनियरिंग कालेज	पालीटेक्निक कालेज	मान्यता प्राप्त आशुलिपि टाइपराईटिंग और व्यावसायिक प्रशिक्षण संस्थान
Sl. No.	Class and Name of town	Population	Hospitals/ Dispensaries/T.B. Clinics etc.	Beds in Medical institutions noted in column 4	Arts/Science/ Commerce College (of degree level and above)	Medical College	Engineering College	Polytechnic College	Recognised Shorthand, Typewriting & vocational training institutions
1	2	3	4	5	6	7	8	9	10
7	V मझोली Majholi	8,718	HC(1)	9	जबलपुर Jabalpur (60)	जबलपुर Jabalpur (60)	जबलपुर Jabalpur (60)	जबलपुर Jabalpur (60)	जबलपुर Jabalpur (60)
8	II मुड़वारा Murwara मडवारा (न.स.) Murwara (U.A.)	123,017	H(3),D(A-2), HC(1),FC(1)	168	ASC(1), A(1)	..	..	..	Sh.Type (1)
(i)	II मुड़वारा* Murwara*	90,589	H(1), D(A-1)	100	ASC(1), A(1)	जबलपुर Jabalpur (90)	जबलपुर Jabalpur (90)	जबलपुर Jabalpur (90)	न्यू कटनी रेलवे जंक्शन एरिया New Katni Rly. Jn. Area (8)
(ii)	V न्यू कटनी रेलवे जंक्शन एरिया New Katni Rly. Jn. Area	8,897	H(1), FC(1)	43	मुड़वारा Murwara (8)	जबलपुर Jabalpur (98)	जबलपुर Jabalpur (98)	जबलपुर Jabalpur (98)	Sh. Type (1)
(iii)	V आर्डनेन्स फैक्टरी एरिया कटनी Ordnance Factory Area Katni	5,768	H(1)	25	मुड़वारा Murwara (5)	जबलपुर Jabalpur (95)	जबलपुर Jabalpur (95)	जबलपुर Jabalpur (95)	न्यू कटनी रेलवे जंक्शन एरिया New Katni Rly. Jn. Area (5)
(iv)	V टिकुरी* Tikuri*	17,763	D(A-1), HC(1)	..	मुड़वारा Murwara (5)	जबलपुर Jabalpur (85)	जबलपुर Jabalpur (85)	जबलपुर Jabalpur (85)	न्यू कटनी रेलवे जंक्शन एरिया New Katni Rly. Jn. Area (5)
9	V न्यू कटनी रेलवे जंक्शन एरिया New Katni Rly. Jn. Area		मुड़वारा नगर समूह देखें						
10	V आर्डनेन्स फैक्टरी एरिया कटनी Ordnance Factory Area Katni		मुड़वारा नगर समूह देखें						

STATEMENT V

Medical, Educational, Recreational and Cultural Facilities, 1979

Educational facilities					कार्यरत महिलाओं के लिये होस्टल और उसमें सीटें	मनोरंजन एवं सांस्कृतिक सुविधाओं की संख्या Numbers of recreational and cultural facilities			
उच्च माध्यमिक/इन्टर-मोडियेट/पी.यू.सी. (प्री. यूनिवर्सिटी कालेज/जूनियर कालेज)	माध्यमिक मैट्रिकुलेशन	उच्च प्राथमिक और मिडिल स्कूल	प्राथमिक स्कूल	प्रौढ़ साक्षरता कक्षाएं/केन्द्र अन्य (लिखें)		स्टेडियम	सिनेमा	सिनेमा/रंग-शाला/ड्रामा समाज सदन	वाचनालय सहित सार्वजनिक पुस्तकालय
Higher Secondary/Intermediate/PUC (Pre-University College/Junior College level	Secondary/ Matriculation	Junior Secondary and Middle Schools	Primary Schools	Adult literacy classes/ centres others (Specify)	Working women's hostels with number of seats	Stadium	Cinema	Auditorium/Drama/ Community halls	Public/libraries including reading rooms
11	12	13	14	15	16	17	18	19	20
1	..	2	2	जबलपुर Jabalpur (60)	..	..	..	..	..
				See Murwara Urban Agglomeration					
15	..	22	47	..	..	1	4	..	9
10	..	15	35	जबलपुर Jabalpur (90)	..	1	4	..	1
2	..	2	5	जबलपुर Jabalpur (98)	..	..	..	..	1
1	..	1	2	जबलपुर Jabalpur (95)	..	..	..	..	3
2	..	4	5	जबलपुर Jabalpur (85)	..	..	..	..	4
				See Murwara Urban Agglomeration					
				See Murwara Urban Agglomeration					

विवरण 5

चिकित्सा, शैक्षिक, मनोरंजन एवं सांस्कृतिक सुविधायें, 1979

क्रम संख्या Sl. No.	नगर की श्रेणी और नाम Class and Name of town	जनसंख्या Population	चिकित्सा सुविधाएं Medical facilities		शैक्षिक सुविधायें				
			अस्पताल/ डिस्पेंसरी/ टी.बी. क्लिनिक आदि Hospitals/ Dispensaries/T.B. Clinics etc.	कालम नं. 4 में दर्शाए गए चिकित्सा संस्थानों में बिस्तरों की संख्या Beds in Medical institutions noted in column 4	कला/विज्ञान/ वाणिज्य कालेज (स्नातक स्तर और उससे उपर के स्तर के) Arts/Science/ Commerce College (of degree level and above)	मेडिकल कालेज Medical College	इंजीनियरिंग कालेज Engineering College	पालीटेक्निक कालेज Polytechnic College	मान्यता प्राप्त आशुलिपि टाइपराईटिंग और व्यावसायिक प्रशिक्षण संस्थान Recognised Shorthand, Typewriting & vocational training institutions
1	2	3	4	5	6	7	8	9	10
11	IV पनागर Panagar	16,253	HC(1)	20	जबलपुर Jabalpur (14)	जबलपुर Jabalpur (14)	जबलपुर Jabalpur (14)	जबलपुर Jabalpur (14)	जबलपुर Jabalpur (14)
12	V पाटन Patan	9,233	HC(1)	8	जबलपुर Jabalpur (32)	जबलपुर Jabalpur (32)	जबलपुर Jabalpur (32)	जबलपुर Jabalpur (32)	जबलपुर Jabalpur (32)
13	V शाहपुरा Shahpura	7,373	HC(1), D(A-1)	..	जबलपुर Jabalpur (32)	जबलपुर Jabalpur (32)	जबलपुर Jabalpur (32)	जबलपुर Jabalpur (32)	जबलपुर Jabalpur (32)
14	III सिहोरा Sihora	24,599	H(1), FC(1)	30	ASC(1)	जबलपुर Jabalpur (41)	जबलपुर Jabalpur (41)	जबलपुर Jabalpur (41)	जबलपुर Jabalpur (41)
15	IV टिकुरी Tikuri		मुड़वारा नगर समूह देखें						

टिप्पणी:-(1) *तारांकित नगर में उसके संघटक नगर एवं बाह्यवृद्धि क्षेत्र के आंकड़े दर्शाये हैं।

(2) कालम 4 एवं 6 से 15 : यदि चिकित्सा अथवा शिक्षा सुविधा उस नगर में उपलब्ध नहीं है तो उसी जिले के निकटतम स्थान का नाम अथवा राज्य के निकटतम जिले का नाम अथवा दूसरे राज्य का नाम तथा कोष्ठक में कि. मी. में दूरी बताई गई है।

STATEMENT V

Medical, Educational, Recreational and Cultural Facilities, 1979

Educational facilities					कार्यरत महिलाओं के लिये होस्टल और उसमें सीटें	मनोरंजन एवं सांस्कृतिक सुविधाओं की संख्या Numbers of recreational and cultural facilities			
उच्च माध्यमिक/इन्टर-मीडियेट/पी.यू.सी. (प्री. यूनिवर्सिटी कालेज/जूनियर कालेज) Higher Secondary/Intermediate/PUC (Pre-University College/Junior College level	माध्यमिक मैट्रिकुलेशन Secondary/Matriculation	उच्च प्राथमिक और मिडिल स्कूल Junior Secondary and Middle Schools	प्राथमिक स्कूल Primary Schools	प्रौढ़ साक्षरता कक्षाएं/केन्द्र अन्य (लिखें) Adult literacy classes/centres others (Specify)	Working women's hostels with number of seats	स्टेडियम Stadium	सिनेमा Cinema	सिनेमा/रंगशाला/ड्रामा समाज सदन Auditorium/Drama/Community halls	वाचनालय सहित सार्वजनिक पुस्तकालय Public/libraries including reading rooms
11	12	13	14	15	16	17	18	19	20
2	..	4	8	जबलपुर Jabalpur (14)	..	..	..	1	2
2	..	3	4	जबलपुर Jabalpur (32)	..	..	..	..	1
2	..	3	4	जबलपुर Jabalpur (32)	..	..	..	..	..
6	..	10	9	जबलपुर Jabalpur (41)	..	..	1	..	10
				See Murwara Urban Agglomeration					

Note:- (1) The asterisk mark shown against the town represents the data of the constituent town with outgrowth.

(2) *Col. 4 and 6 to 15. "If a medical or educational facility is not available in the town the name of the nearest place if in the same district or the name of the nearest district if in the same State or other State and its distance in kms in bracket from the town have been reported.

क्रम संख्या		नगर की श्रेणी और नाम	सबसे महत्वपूर्ण तीन आयातित वस्तुओं के नाम Name of three most important commodities imported			सबसे महत्वपूर्ण तीन निर्यातित वस्तुओं के नाम Name of three most important commodities exported		
Sl. No.		Class and name of town	पहली Ist	दूसरी 2nd	तीसरी 3rd	पहली Ist	दूसरी 2nd	तीसरी 3rd
1		2	3	4	5	6	7	8
1	IV	बरगी	किराना	कपड़ा	शक्कर	सब्जी	गेहूं	चना
		Bargi	*Kirana*	Cloth	Sugar	Vegetable	Wheat	Gram
2	I	जबलपुर	जबलपुर नगर समूह देखें					
		Jabalpur						
		जबलपुर (न. स.)	संघटक इकाई देखें					
		Jabalpur (U. A.)						
(i)	I	जबलपुर*	खाद्य तेल	शक्कर	कपड़ा	हाथकरघा का कपडा	साबुन	चीनी के बर्तन
		Jabalpur*	Edible Oil	Sugar	Cloth	Handloom Cloth	Soap	China Pots
(ii)	II	जबलपुर (केन्ट)	पेट्रोलियम	मशीनरी	अनाज	सब्जी	..	..
		Jabalpur (Cantt.)	Petroleum	Machinary	Grain	Vegetable		
(iii)	III	खमरिया*	लोहा	कपड़ा	किराना	..	..	..
		Khamaria*	Iron	Cloth	*Kirana*			
3	II	जबलपुर (केन्ट)	जबलपुर नगर समूह देखें					
		Jabalpur (Cantt.)						
4	IV	कटंगी	तम्बाकू	कपड़ा	चावल	दाल	बीड़ी	चना
		Katangi	Tobacco	Cloth	Rice	Pulse	*Bidi*	Gram
5	III	खमरिया	जबलपुर नगर समूह देखें					
		Khamaria						
6	IV	कैमोर	कैमोर नगर समूह देखें					
		Kymore						
		कैमोर (न. स.)*	संघटक इकाई देखें					
		Kymore (U.A.)*						
(i)	IV	कैमोर	कपड़ा	किराना	शक्कर	सीमेन्ट	एस्बेस्टस शीट्स	..
		Kymore	Cloth	*Kirana*	Sugar	Cement	Asbastos Sheets	
7	V	मझौली	कपड़ा	शक्कर	खाद्य तेल	बीड़ी	सिंघाड़ा	अनाज
		Majholi	Cloth	Sugar	Edible oil	*Bidi*	Singhada	Food
8	II	मुड़वारा	मुड़वारा नगर समूह देखें					
		Murwara						
		मुड़वारा (न. स.)	संघटक इकाई देखें					
		Murwara (U.A.)						
(i)	II	मुड़वारा*	कपड़ा	किराना	मशीनरी पार्टस	चूना	पत्थर	मछली
		Murwara*	Cloth	*Kirana*	Machinery Parts	Lime	Stone	Fish

STATEMENT VI

Trade, Commerce, Industry and Banking, 1979

सबसे महत्वपूर्ण तीन निर्मित वस्तुओं के नाम Name of three most important commodities manufactured			बैंकों की संख्या	कृषि ऋण समितियों की संख्या	गैर कृषि ऋण समितियों की संख्या
पहली 1st	दूसरी 2nd	तीसरी 3rd	Number of Banks	Number of Agricultural credit societies	Number of non-Agricultural credit societies
9	10	11	12	13	14
फर्नीचर Furniture	बांस की डलिया Bamboo Baskets	..	1	1	..
		See Jabalpur Urban Agglomeration			
		See Constituent Unit			
हाथकरघा के वस्त्र Handloom Cloth	साबुन Soap	रोलिंग शटर Rolling Shutter	65	130	229
..	..	..	..	..	16
..	..	..	1	4	1
		See Jabalpur Urban Agglomeration			
बीड़ी *Bidi*	रस्सी Rope	ईंटें Bricks	1	1	1
		See Jabalpur Urban Agglomeration			
		See Kymore Urban Agglomeration			
		See Constituent Unit			
सीमेन्ट Cement	एस्बेस्टस शीट्स Asbestos Sheets	..	3	2	4
बीड़ी *Bidi*	..	..	1	1	3
		See Murwara Urban Agglomeration			
		See Constituent Unit			
चूना Lime	सफेद ईंटें White Bricks	..	1	3	16

विवरण 6

व्यापार, वाणिज्य और बैंकिंग, 1979

क्रम संख्या	नगर की श्रेणी और नाम	सबसे महत्वपूर्ण तीन आयातित वस्तुओं के नाम Name of three most important commodities imported			सबसे महत्वपूर्ण तीन निर्यातित वस्तुओं के नाम Name of three most important commodities exported		
Sl. No.	Class and name of town	पहली Ist	दूसरी 2nd	तीसरी 3rd	पहली Ist	दूसरी 2nd	तीसरी 3rd
1	2	3	4	5	6	7	8
(ii)	V न्यू कटनी रेलवे जंक्शन एरिया* New Katni Rly. Jn. Area*	किराना *Kirana*	कपड़ा Cloth	मशीनरी पार्ट्स Machinery Parts	ईंटें Bricks	..	..
(iii)	V आर्डनेन्स फैक्टरी एरिया कटनी Ordnance Factory Area Katni	कपड़ा Cloth	शक्कर Sugar	सब्जी Vegetables	सीमेन्ट Cement	..	..
(iv)	IV टिकुरी* Tikuri*	धान Paddy	तुअर *Tuar*	चना Gram	दालें Pulses	दूध Milk	चावल Rice
9	V न्यू कटनी रेलवे जंक्शन एरिया New Katni Rly. Jn. Area	मुड़वारा नगर समूह देखें					
10	V आर्डनेन्स फैक्टरी एरिया कटनी Ordnance Factory Area Katni	मुड़वारा नगर समूह देखें					
11	V पनागर Panagar	तम्बाकू Tabacco	तेंदू पत्ते Tendu leaves	किराना *Kirana*	बीड़ी *Bidi*	..	..
12	IV पाटन Patan	चावल Rice	किराना *Kirana*	फल Fruits	गेहूं Wheat	दूध Milk	चना Gram
13	V शाहपुरा Shahpura	चावल Rice	गुड़ *Gur*	कपड़ा Cloth	चना Gram	गेहूं Wheat	दालें Pulses
14	III सिहोरा Sihora	कपड़ा Cloth	दवाईयां Mediicnes	अनाज Grains	बीड़ी *Bidi*	सिंघाड़ा Singhada	अनाज Food-grains
15	IV टिकुरी Tikuri	मुड़वारा नगर समूह देखें					

टिप्पणी :- *तारांकित नगर में उसके संघटक नगर एवं बाह्यवृद्धि क्षेत्र के आंकड़े दर्शाये हैं।

STATEMENT VI

Trade, Commerce, Industry and Banking, 1979

सबसे महत्वपूर्ण तीन निर्मित वस्तुओं के नाम Name of three most important commodities manufactured			बैंकों की संख्या Number of Banks	कृषि ऋण समितियों की संख्या Number of Agricultural credit societies	गैर कृषि ऋण समितियों की संख्या Number of non-Agricultural credit societies
पहली 1st	दूसरी 2nd	तीसरी 3rd			
9	10	11	12	13	14
भट्टी की ईंट Fire Bricks	..	..	..	..	1
सीमेन्ट Cement	..	..	9	2	4
दाल Pulse	बीड़ी *Bidi*	चावल Rice	1	..	..
See Murwara Urban Agglomeration					
See Murwara Urban Agglomeration					
बीड़ी *Bidi*	..	..	3	1	3
रस्सी Rope	बांस की डलिया Bamboo Basket	..	3	2	2
बांस की डलिया Bamboo Baskets	रस्सी Rope	फर्नीचर Furniture	3	2	2
बांस की डलिया Bamboo Baskets	बीड़ी *Bidi*	बैलगाड़ी के पहिये Bullock Cart Wheels	4	2	14
See Murwara Urban Agglomeration					

Note :-*The asterisk mark shown against the town represents the data of the constituent town with outgrowth.

परिशिष्ट APPENDIX

नगरों के बाह्यवृद्धि क्षेत्र के साथ जनसंख्या
Towns Showing their Outgrowths with Population

क्रम संख्या Serial Number	नगर का नाम स्थानीय कोड नम्बर के साथ Name of the Town with Location code Number	नगर की जनसंख्या Population of Town	बाह्यवृद्धि Outgrowth		बाह्यवृद्धि जनसंख्या Population of Outgrowth
1	2	3	4		5
1	Kymore 33/I	17,733	(1)	Good Gudaula	434
			(2)	Bamhangawan	328
2	Murwara 33/III	77,862	(1)	Khirhani	4,304
			(2)	Tikariya	3,974
			(3)	Kuthla	1,674
			(4)	Bargawan	1,261
			(5)	Chhaparwah	860
			(6)	Murwaragaon	654
3	New Katni Rly. Jn. Area 33/IV	6,165	(1)	Hirwara	1,667
			(2)	Chhaparwah	1,065
4	Tikuri 33/V	15,735	(1)	Padarwara	1,152
			(2)	Jhinjhari	876
5	Jabalpur 33/X	614,162	(1)	Heavy vehicle Factory	15,279
			(2)	Bilpura	5,591
			(3)	Manegaon	3,874
			(4)	Maharajpur	3,142
			(5)	Suhagi	2,345
			(6)	Amkhera	1,544
			(7)	Karmeta	1,478
			(8)	Kheri	693
			(9)	Regwa	541
			(10)	Pipariya	436
6	Khamaria 33/XII	25,896	(1)	G.C.F. Khamaria	16,851
			(2)	Piparia	3,425
			(3)	Ghana	598
			(4)	Tighra	422