CENSUS 1981

क्रम/SERIES-22

उत्तर प्रदेश

UTTAR PRADESH

जिला
जनगणना
हस्तपुस्तिका

DISTRICT CENSUS HAND BOOK

भाग XIII - अ
ग्राम एवं नगर निदर्शनी

Part XIII - A
VILLAGE & TOWN DIRECTORY

जिला
हरदोई

DISTRICT HARDOI

रवीन्द्र गुप्त,
भारतीय प्रशासनिक सेवा
निदेशक, जनगणना परिचालन,
उत्तर प्रदेश।

DISTRICT HARDOI

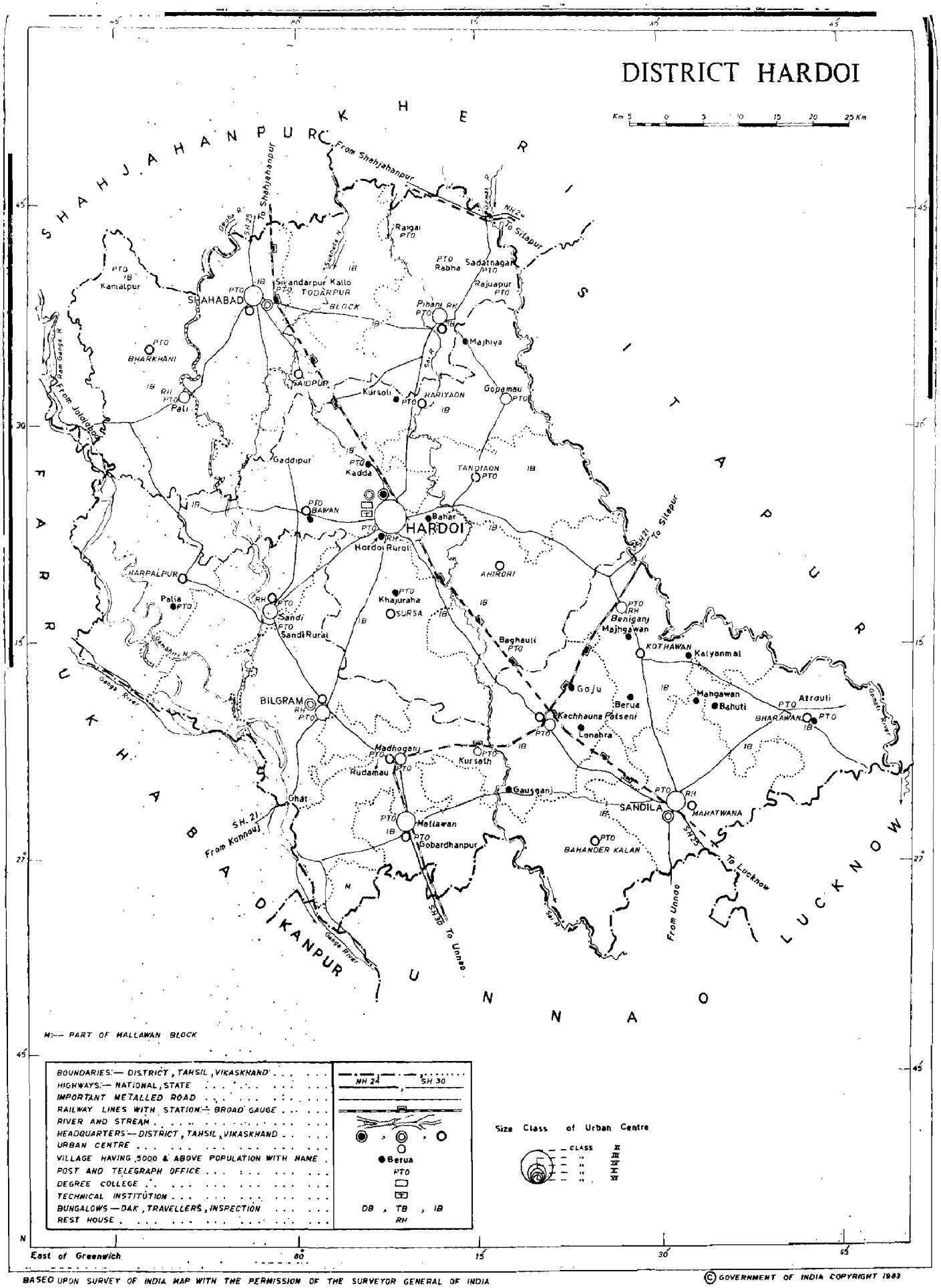

BASED UPON SURVEY OF INDIA MAP WITH THE PERMISSION OF THE SURVEYOR GENERAL OF INDIA

© GOVERNMENT OF INDIA COPYRIGHT 1983

विषय-सूची

		पृष्ठ संख्या
1.	प्रस्तावना	i
2.	प्राक्कथन	v
3.	जिले का मानचित्र	
4.	जिले के महत्वपूर्ण आँकड़े	ix
5.	जिला जनगणना हस्तपुस्तिका का परिचय	xiii
6.	विश्लेषणात्मक टिप्पणी (अँग्रेजी में)	
7.	अनुभाग I—ग्राम निदेशिका	17—272
	तहसील :	
	1. शाहाबाद	21—92
	(i) तहसील मानचित्र	
	(ii) ग्रामों की वर्णानुक्रम सूची	22
	(iii) ग्राम निदेशिका	34
	2. हरदोई	93—154
	(i) तहसील मानचित्र	
	(ii) ग्रामों की वर्णानुक्रम सूची	94
	(iii) ग्राम निदेशिका	104
	3. बिलग्राम	155—218
	(i) तहसील मानचित्र	
	(ii) ग्रामों की वर्णानुक्रम सूची	156
	(iii) ग्राम निदेशिका	166
	4. सन्डीला	219—272
	(i) तहसील मानचित्र	
	(ii) ग्रामों की वर्णानुक्रम सूची	220
	(iii) ग्राम निदेशिका	228
	परिशिष्टियाँ :	273—356
	I. शिक्षा, चिकित्सा एवं अन्य सुविधाओं का तहसीलवार सार	274
	II. जनगणना प्रयोजन हेतु नगर माने गये नगरों (जनगणना नगरों) के भूमि सम्बन्धी आँकड़े	278
	III. पेयजल को छोड़कर सुविधा रहित ग्रामों की सूची	
	(i) शाहाबाद	279
	(ii) हरदोई	284
	(iii) बिलग्राम	289
	(iv) सन्डीला	294

पृष्ठ संख्या

IV. अनुसूचित जातियों तथा अनुसूचित जनजातियों की जनसंख्या का कुल जनसंख्या से अनुपात परिसर के अनुसार ग्रामों की सूची 299—356

अ—अनुसूचित जातियाँ

1. शाहाबाद 299
2. हरदोई 315
3. बिलग्राम 330
4. सन्डीला 344

ब—अनुसूचित जनजातियाँ

1. शाहाबाद 314
2. हरदोई —
3. बिलग्राम —
4. सन्डीला —

8. अनुभाग II—नगर निदेशिका 357—374

विवरण I — प्रास्थिति और वृद्धि इतिहास 360
विवरण II — नगरों का भौतिक पक्ष एवं स्थिति, 1979 362
विवरण III — नगरपालिका वित्त, 1978-79 364
विवरण IV — सार्वजनिक और अन्य सुविधायें, 1979 366
विवरण IVअ — अधिसूचित गंदी बस्तियों में सार्वजनिक सुविधायें, 1979 368
विवरण V — चिकित्सा, शैक्षिक, मनोरंजन और सांस्कृतिक सुविधायें, 1979 370
विवरण VI — व्यापार, वाणिज्य, उद्योग और बैंक, 1979 372
परिशिष्ट — नगरों की अपवृद्धियाँ तथा उनकी जनसंख्या 374

CONTENTS

		Page No.
1.	Foreword	iii
2.	Preface	vii
3.	Map of the District	
4.	Important Statistics of the District	ix
5.	Introduction of District Census Handbook	xxvii
6.	Analytical Note	1
7.	Section I—Village Directory	17—272
	Tahsils :	
	1. Shahabad	21—92
	(i) Tahsil Map	
	(ii) Alphabetical list of villages	28
	(iii) Village Directory	34
	2. Hardoi	93—154
	(i) Tahsil Map	
	(ii) Alphabetical list of villages	99
	(iii) Village Directory	104
	3. Bilgram	155—218
	(i) Tahsil Map	
	(ii) Alphabetical list of villages	161
	(iii) Village Directory	166
	4. Sandila	219—272
	(i) Tahsil Map	
	(ii) Alphabetical list of villages	224
	(iii) Village Directory	228
	Appendices	273—356
	I. Tahsil-wise Abstract of Educational, Medical and other amenities	274
	II. Land Utilisation data in respect of non-municipal towns (census towns)	278
	III. List of villages where no amenity other than the drinking water is available	
	(i) Shahabad	279
	(ii) Hardoi	284
	(iii) Bilgram	289
	(iv) Sandila	294

	Page No.
IV. List of villages according to the population of Scheduled Castes and Scheduled Tribes to the total population by ranges	299-356
A—Scheduled Castes	
1. Shahabad	299
2. Hardoi	315
3. Bilgram	330
4. Sandila	344
B—Scheduled Tribes	
1. Shahabad	314
2. Hardoi	—
3. Bilgram	—
4. Sandila	—
8. Section II—Town Directory	357—374
Statement I —*Status and Growth History*	360
Statement II —Physical Aspects and Location of towns, 1979	362
Statement III —Municipal Finance, 1978-79	364
Statement IV —Civic and other amenities, 1979	366
Statement IVA —Civic and other amenities in notified slums, 1979	368
Statement V —Medical, Educational and Cultural Facilities, 1979	370
Statement VI —Trade, Commerce, Industries and Banking, 1979	372
Appendix —Town showing their outgrowth with population	374

प्र स्ता व ना

राज्य सरकारों की ओर से जनगणना संगठन द्वारा संकलित जिला जनगणना हस्तपुस्तिका, जनगणना का एक अत्यन्त महत्वपूर्ण प्रकाशन है। जिला जनगणना हस्तपुस्तिका का उपयोग योजनाकारकों, प्रशासकों, विद्वानों तथा शोधकर्ताओं के द्वारा बराबर किया जाता है। निर्वाचन क्षेत्रों के निर्धारण, स्थानीय तथा क्षेत्रीय योजनाओं के बनाने तथा जिला प्रशासन में इसका विशेष महत्व है। जिला जनगणना हस्तपुस्तिका एकमात्र ऐसा प्रकाशन है जो कि प्राथमिक जनगणना सार के आँकड़े, ग्रामीण क्षेत्रों के ग्राम स्तर पर तथा नगर क्षेत्र के वार्ड अनुसार प्रस्तुत करता है। ग्रामों एवं नगरों में उपलब्ध सुविधाओं सम्बन्धी आँकड़े आदि भी इसमें प्रस्तुत किये गए हैं।

जिला जनगणना हस्तपुस्तिका श्रृंखला का प्रारम्भ 1951 की जनगणना में हुआ। इसमें जिले के प्रत्येक ग्राम और नगर के लिए प्राथमिक जनगणना सार तथा जनगणना की प्रमुख सारणियां प्रकाशित की गईं थीं। 1961 की जनगणना में जिला जनगणना हस्तपुस्तिका का क्षेत्र विस्तृत कर दिया गया तथा जिले का विवरणात्मक लेख प्रशासनिक आँकड़े, जनगणना सारणियां तथा ग्राम एवं नगर निदेशिका जिनमें प्राथमिक जनगणना सार भी था, प्रकाशित किये गये। 1971 में जिला जनगणना हस्तपुस्तिका श्रृंखला तीन भागों में निकालना तय किया गया।

भाग "अ" में ग्राम एवं नगर निदेशिका, भाग "ब" में ग्राम एवं नगर प्राथमिक जनगणना सार तथा भाग "स" में विश्लेषणात्मक लेख, प्रशासनिक आँकड़े, जिला जनगणना सारणियां एवं ग्राम सुविधाओं और प्राथमिक जनगणना सार पर आधारित कुछ विश्लेषणात्मक सारणियां रखी गयी। यद्यपि कुछ राज्यों में भाग "स" को जिला जनगणना सारणियों तक ही सीमित रखा गया। कुछ अन्य राज्यों में संकलन एवं मुद्रण में विलम्ब होने के कारण इसे छापा नहीं गया।

1981 की जिला जनगणना हस्तपुस्तिका श्रृंखला की रूपरेखा तैयार करते समय ग्राम व नगर निदेशिका के प्रारूपों को पुनः संरचित करते हुये कुछ नई सूचनाओं का समावेश करने का प्रयत्न किया गया है। साथ ही साथ 1971 के आंकड़ों से तुलना बनी रहे इसका भी ध्यान रखा गया है। विद्युत आपूर्ति को छोड़कर अन्य सभी सुविधाएं ग्राम निदेशिका में इस अनुदेश के साथ प्रस्तुत की गई हैं कि यदि कोई सुविधा संदर्भित ग्राम में उपलब्ध नहीं है तो निकटतम स्थान की दूरी जहाँ यह सुविधा उपलब्ध है दर्शा दी जाय। ग्राम निदेशिका के परिवर्द्धित प्रारूप में विशेषकर अवस्थापना सुविधाओं एवं भूमि उपयोग से सम्बन्धित जो विस्तृत आंकड़े समाविष्ट किए गए हैं उनसे ग्रामीण क्षेत्रों में सूक्ष्म नियोजन की आवश्यकताओं की विशिष्ट पूर्ति की अपेक्षा है। यह केवल स्थानीय नियोजन में ही सहायक नहीं होगी बल्कि वस्तुओं एवं सेवाओं की आपूर्ति में और विकास में क्षेत्रीय असन्तुलन को कम करने में भी सहायक होगी।

संशोधित न्यूनतम आवश्यकता कार्यक्रम के लिए आँकड़ों की कुछ पूर्ति के उद्देश्य से कुछ नयी सूचनाओं का समावेश किया गया है। प्रौढ़ शिक्षा केन्द्र, प्राथमिक स्वास्थ्य उपकेन्द्र तथा सामुदायिक कार्यकर्ताओं पर सूचनायें इसी उद्देश्य से दी गई हैं। ग्राम के लिए सम्पर्क मार्ग की नई सूचना से उन ग्रामों का पता चलेगा जिन तक पहुँचना दुर्लभ है। सुविधाओं से लाभान्वित जनसंख्या एवं परिवार संख्या अनुपात देखने के लिए एक नया स्तम्भ "कुल जनसंख्या एवं परिवारों की संख्या" दिया गया है। इसी सन्दर्भ में दो परिशिष्ट जोड़े गए हैं जिनमें अनुसूचित जाति तथा जनजाति का कुल जनसंख्या से अनुपात के अनुसार ग्रामों को तथा वे ग्राम जहां कोई भी सुविधा उपलब्ध नहीं है को सूचीबद्ध किया गया है।

न्यूनतम आवश्यकता कार्यक्रम की आवश्यकताओं की पूर्ति के लिए नगर निदेशिका के प्रारूप में भी संशोधन करके कुछ नये मदों पर सूचना उपलब्ध करायी गयी है। इस लक्ष्य को ध्यान में रखकर प्रथम एवं द्वितीय श्रेणी के नगरों के लिए मलिन बस्तियों में उपलब्ध सुविधाओं (विवरण IV A) का एक नया विवरण दिया गया है। यह अपेक्षा की जाती है कि मलिन बस्तियों के सुधार के लिए कार्यक्रम बनाने में इससे नियोजकों को सहायता मिलेगी।

विवरण IV में अन्य सुविधाओं की तुलना में अनुसूचित जाति/जनजाति की जनसंख्या तथा विवरण V में शैक्षिक सुविधाओं के अन्तर्गत प्रौढ़ शिक्षा कक्षायें/केन्द्र अन्य सूचनाओं के साथ इसी आशय से दी गई है। नगरीय क्षेत्र में सुविधाओं की आधारिक संरचना का अच्छा विश्लेषण नगरों की श्रेणी को ध्यान में रखकर किया जा सकता है। इसलिए हर विवरण में नगर की श्रेणी इंगित की जा रही है। कुछ विवरणों में नगर प्रशासन की प्रास्थिति तथा जनसंख्या के नये स्तम्भों को इसी उद्देश्य की पूर्ति के लिए सम्मिलित किया गया है।

प्राथमिक जनगणना सार का प्रारूप 1981 की जनगणना की व्यक्तिगत पर्ची में आर्थिक एवं अन्य प्रश्न में परिवर्तन को ध्यान में रखकर बनाया गया है।

प्रकाशन में विलम्ब न होने के उद्देश्य से 1981 की जिला जनगणना हस्तपुस्तिका को इस प्रकार से बनाया गया है कि भाग "अ" खण्ड में ग्राम एवं नगर निदेशिका दी जाय और भाग "ब" में नगर/तहसील स्तर पर अनुसूचित जाति/अनुसूचित जनजाति के प्राथमिक जनगणना सार के साथ-साथ ग्राम तथा नगर प्राथमिक जनगणना सार दिया जाय।

जिला जनगणना हस्तपुस्तिका के प्रारम्भ में अवस्थापना सुविधाओं में प्राथमिक जनगणना सार तथा गैर-जनगणना आँकड़ों पर तैयार इनसेट तालिका की सहायता से लिखित विश्लेषणात्मक लेख को देकर इसकी उपयोगिता को बढ़ाने का प्रयास किया गया है। प्रकाशन की उपयोगिता को बढ़ाने के लिए सीमायें तथा अन्य महत्वपूर्ण विशेषताओं को प्रदर्शित करते हुये जिला तथा तहसील के मानचित्रों को उचित स्थान पर दिया गया है।

यह प्रकाशन राज्य सरकार और जनगणना संगठन का संयुक्त प्रयास है। श्री रवीन्द्र गुप्त, निदेशक जनगणना परिचालन, उत्तर प्रदेश के निदेशन में आंकड़ों का एकीकरण एवं संकलन किया गया है। जिसमें मुद्रण व्यय को राज्य सरकार ने वहन किया है। इस प्रकाशन की पररचना, रूपांकन एवं समन्वय का कार्य मेरे कार्यालय के डा० एन० जी० नाग, उप महारजिस्ट्रार (सामाजिक अध्ययन) ने किया। डा० बी० के० राय, उप महारजिस्ट्रार (मानचित्र) ने मानचित्रों को तैयार करने में तकनीकी मार्ग दर्शन दिया है। जनगणना निदेशालयों से प्राप्त आँकड़ों की जांच श्री एम० एम० दुआ, वरिष्ठ अनुसंधान अधिकारी ने की है। मैं उन सभी के प्रति आभार व्यक्त करता हूं जिन्होंने इस परियोजना में अपना योगदान दिया है।

पी० पद्मनाभ
भारत के महारजिस्ट्रार

नई दिल्ली
26 अप्रैल, 1982

FOREWORD

The District Census Handbook (DCH), compiled by the Census Organization on behalf of the State Government, is one of the most valuable products of the Census. The DCH is constantly referred to by planners, administrators, academicians and researchers. It is *inter alia* used for delimitation of constituencies formulation of local level and regional plans and as an aid to District administration. The District Census Handbook is the only publication which provides Primary Census Abstract (PCA) data upto village level for the rural areas, ward-wise for each city or town. It also provides data on infrastructure and amenities in villages and towns, etc.

The District Census Handbook series was initiated during the 1951 Census. It contained important census tables and PCA for each village and town of the district. During 1961 Census, the scope of the DCH was enlarged and it contained a descriptive account of the district administrative statistics, census tables and a village and town directory including PCA. The 1971 DCH series was planned in three parts. Part–A related to village and town directory, Part–B to village and town PCA and Part–C comprised analytical report, administrative statistics, district census tables and certain analytical tables based on PCA and amenity data in respect of villages. However, in some states it was confined to district census tables and in a few cases altogether given up due to delay in compilation and printing.

While designing the format of 1981 DCH series some new features along with the restructuring of the formats of village and town directory have been attempted. At the same time, comparability with the 1971 data has also been kept in view. All the amenities except power supply in the village have been brought together in the village directory with the instruction that in case an amenity is not available in the referrent village the distance in broad ranges from the nearest place where the amenity is available may be given. The restructuring of the format of the village directory and incorporating more exhaustive data on infrastructure aspect particularly in relation to amenities and land-use pattern is expected to further meet the need of micro level planning for rural areas. It is expected to help not only in local areas planning but regulating the provision of goods and services as well as minimise the regional imbalances in the proce of development. A few items of information have also been introduced to meet some of the requirements of the Revised Minimum Needs Programme. Such new items of information as adult literacy centres, primary health sub-centres and community health workers in the village have been introduced in the village directory with this objective in mind. The new item on approached to the village is to have an idea about the village in the district which are inaccessible. A new column, "total population and number of households" has been introduced to examine the corelation of the amenities with the population and number of households they serve. Addition of two more appendices listing the villages where no amenities are available according to the proportion of scheduled castes and scheduled tribes population to the total population has also been made with this view in mind.

The formats of the town directory has also been modified to meet the requirements of the Minimum Needs Programme by providing information on a few new items. A new statement on civic and other amenities in slums in Class-I and Class-II towns (Statement IV-A) has been introduced with this objective in mind. It is expected that this will help the planners to chalk out programmes on provision of civic amenities for the improvement of slums. The columns

on Scheduled Castes and Scheduled Tribes population in statement IV relating to civic and other amenities and adult literacy classes/centres under educational facilities in statement V are also added *inter alia* with this view. A significant addition is class of town in all the seven statements of the town directory. The infrastructure of amenities in urban areas of the country can be best analysed by taking the class of town into consideration. The addition of the columns on civic administration status and population in a few statements also serves this purpose.

The format of the primary census abstract for the villages and towns has been formulated in the light of changes in the economic and other questions canvassed through the individual slip of 1981 Census.

In order to avoid delay in publication on 1981 DCH series it has been so designed that Part-A of the volume contains village and town directory and Part-B, the PCA of villages and towns including the Scheduled Castes and Scheduled Tribes PCA upto tahsil/town levels. At the beginning of the DCH a detailed analytical note supported by a number of inset tables based on PCA and non-census data in relation to the infrastructure has been introduced to enhance its value. The district and tahsil level maps depicting the boundaries and other important features have been inserted at appropriate places to further enhance the value of the publication.

This publication is a joint venture of the State Government and the Census Organization. The data have been collected and compiled in the State under the direction of Sri Ravindra Gupta, the Director of Census Operations, U.P. on behalf of the State Government which has borne the cost of printing. The task of planning, designing and co-ordination of this publication was carried out by Sri N.G. Nag, Deputy Registrar General (Social Studies) of my office. Dr. B.K. Roy, Deputy Registrar General (Map) provided the technical guidance in the preparation of the maps. Data received from Census Directorates have been scrutinised in the Social Studies Division at the headquarters under the guidance of Sri M.M. Dua, Senior Research Officer. I am thankful to all who have contributed in this project.

P. PADMANABHA
REGISTRAR GENERAL, INDIA

New Delhi
the 26th April 1982.

: प्राक्कथन :

कल्याणकारी प्रजातान्त्रिक प्रणाली में छोटी प्रशासनिक इकाइयों के आंकड़ों का एक विशेष महत्व होता है। शोधकर्ताओं, छात्रों तथा सामान्य व्यक्तियों की भिन्न-भिन्न प्रकार की आवश्यकताओं की पूर्ति के अतिरिक्त इन आंकड़ों की आवश्यकता प्रजातान्त्रिक संस्थाओं को चलाने, जिले स्तर पर नियोजन एवं प्रशासन हेतु विशेष होती है। ग्राम स्तरीय आंकड़े प्रस्तुत करने के कारण, जिला जनगणना हस्तपुस्तिका श्रृंखला को जनगणना के प्रकाशनों में एक विशेष स्थान प्राप्त है। छोटे क्षेत्र के आंकड़ों की आवश्यकता ने सदैव ही अधिकतर जनगणनाओं में ग्राम स्तर के आंकड़ों को किसी न किसी रूप में प्रकाशित करने के लिए तत्पर किया है। फिर भी जिला जनगणना हस्तपुस्तिका श्रृंखला का प्रारम्भ 1951 की जनगणना में ही हो सका। यह हस्तपुस्तिकाएं जनगणना संगठन द्वारा उत्तर प्रदेश सरकार की ओर से तभी से नियमित रूप से प्रकाशित हुई है। जिला जनगणना हस्तपुस्तिकाएं 1951/61 की जनगणना में प्रत्येक जिले के लिए दो खण्डों में तथा 1971 में तीन खण्डों में प्रकाशित हुई थीं। 1981 में यह दो खण्डों भाग "अ" एवं भाग "ब" में प्रकाशित होने जा रही हैं। इस श्रृंखला के उद्गम से एक अच्छी परम्परा यह बन गई कि जनगणना के बृहद परिचालन का लाभ लेते हुए सुविधाओं तथा अवस्थापना से सम्बन्धित सूचना ग्रामवार एकत्रित करके ग्राम तथा नगर निदेशिका के रूप में प्रकाशित की जाय।

परम्परा के अनुसार भाग "अ" ग्राम तथा नगर निदेशिका का बना हुआ है जिसमें अवस्थापना सुविधाएं तथा 1981 जनगणना से उपलब्ध जनसंख्या दी गयी है। भाग 'ब' में प्रत्येक ग्राम एवं नगर के लिए प्राथमिक जनगणना आंकड़े दिये गये हैं जिसमें कुल जनसंख्या के साथ-साथ अनुसूचित जाति, अनुसूचित जनजाति, साक्षर, मुख्य श्रेणी के अनुसार मुख्यतः काम करने वाले, सीमान्तिक काम करने वाले, काम न करने वालों के अलग-अलग आंकड़े दिये गये हैं।

जिला जनगणना हस्तपुस्तिका भाग 'अ' एवं भाग 'स' 1971 की जनगणना में अग्रेजी में प्रकाशित की गयी थी। भाग 'ब' को हिन्दी तथा अग्रेजी भाषाओं में अलग-अलग प्रकाशित किया गया था। फलस्वरूप आंकड़ों के प्रकाशन में विलम्ब हुआ और समयान्तर में वृद्धि के कारण उनके महत्व में पर्याप्त कमी आयी। अतएव इस बार जिला जनगणना हस्तपुस्तिका एक ही प्रति में द्विभाषी रूप में प्रकाशित की जा रही है। दोनों प्रकार के उपयोगकर्ताओं को संदर्भ सुलभ करने हेतु, ग्रामों की वर्णात्मक सूची हिन्दी तथा अग्रेजी दोनों भाषाओं में दी गयी है। इस बार विश्लेषणात्मक लेख का क्षेत्र विस्तृत कर दिया गया है। भाग "अ" की विश्लेषणात्मक टिप्पणी में [जो केवल अंग्रेजी में है] जिले का संक्षिप्त परिचय तथा आंकड़ों का विश्लेषण तथा "जिला जनगणना हस्तपुस्तिका के परिचय" में ग्राम तथा नगर निदेशिका तथा जनगणना में प्रयुक्त संकल्पनाओं की परिभाषायें दी गई हैं जबकि प्राथमिक जनगणना सार में दिये आंकड़ों पर विश्लेषणात्मक टिप्पणी तथा जनगणना की संकल्पनाओं की व्याख्या भाग 'ब' में की गई है।

ग्राम निदेशिका की सूचनाओं को लेखपालों के द्वारा एकत्रित किया गया था। उन्होंने अपने प्रभार के प्रत्येक ग्राम की सूचना एकत्रित की। कानूनगो तथा तहसीलदारों के जांचोपरान्त यह सामग्री जनगणना निदेशालय को उपलब्ध हुयी। नगर निदेशिका की सूचना स्थानीय निकायों द्वारा उपलब्ध कराई गयी है। आंकड़ों के एकत्रीकरण के लिए मैं राजस्व एवं स्वायत्त प्रशासन के प्रति आभार व्यक्त करता हूं। जिले का परिचय तैयार के करने लिए भी जिला अधिकारियों से सामग्री प्राप्त की गयी थी मैं उनके इस सहयोग के लिए अत्यधिक आभारी

हूँ । मैं श्री पी० पदमनाभ, महारजिस्ट्रार, भारत तथा डा० एन० जी० नाग, उप महारजिस्ट्रार सामाजिक अध्ययन प्रभाग को उनके प्रेरणात्मक मार्ग दर्शन के लिए आभार व्यक्त करता हूँ । मैं श्री लाल कृष्ण, उपनिदेशक योजना एवं समन्वय, श्री अखलाक अहमद, उपनिदेशक, जिला जनगणना हस्तपुस्तिका तथा श्री आर० पी० सिंह, अनुसंधान अधिकारी मानचित्र को उनके परिश्रम के लिए धन्यवाद देता हूँ ।

अन्त में मैं श्री अशोक दर, अधीक्षक, मुद्रण एवं लेखा सामग्री, उत्तर प्रदेश, इलाहाबाद तथा इस कार्यालय की मुद्रण शाखा के अन्य कर्मचारियों सहित श्री महेश चन्द्र पडलिया, सहायक निदेशक तथा आर० के० सक्सेना, वरिष्ठ तकनीकी सहायक (मुद्रण) का आभारी हूँ, जिन्होंने इस प्रकाशन के मुद्रण में गहन निगरानी रक्खी है ।

अपेक्षा तथा वास्तविकता में सदैव ही कुछ अन्तर होता है । फिर भी यह आशा करता हूं कि जिला जनगणना हस्तपुस्तिका 1981 विभिन्न उपयोग कर्ताओं की सूक्ष्मस्तरीय आंकड़ों की आवश्यकता की अधिकांशतः पूर्ति करने में सफल होगी ।

रवीन्द्र गुप्त
निदेशक, जनगणना परिचालन,
उत्तर प्रदेश

PREFACE

The micro level data are of a distinct importance in a welfare democratic set-up. They are needed for running democratic institutions, district level planning and district administration besides catering to the assorted needs of researchers, scholars and common man. By presenting census data down to the level of villages, the District Census Handbook series occupies a place of prominence in the galaxy of census publications. The need for small domain data always promoted publication of village figures in some form or the other in most of the censuses. Yet it was only in 1951 census that the publication of village statistics acquired the well deserved importance by the introduction of District Census Handbook series. These volumes have been published with unbroken regularity in Uttar Pradesh State since 1951 census by the Census Organization on behalf of the Government of Uttar Pradesh. The District Census Handbook was brought out for each district in two volumes in 1951/1961, three volumes in 1971 and is being brought out in two volumes Part A and Part B in 1981. With the introduction of this series, it developed into a healthy tradition to collect village-wise information on amenities and infrastructure, taking advantage of the massive census operations and publish it in the form of village and town directories in volume A of the District Census Handbook.

Part 'A' volume, in keeping with the tradition, consists of village and town directories, giving basic information relating to infra-structure and amenities and total population of each village and town as thrown up by the 1981 census. The part B volume presents primary census data for each village and town giving total population with scheduled caste/scheduled tribe, literates, main workers by main category, marginal workers and non-workers break-up.

The District Census Handbook part A and part C were published in English in 1971 census. Part B volume was brought out in Hindi as well as in English in separate issues with a view to enlarging its utility. This, however, resulted in delayed publication of data, erroding some of their topicality by prolonged time-lag. This time, therefore, the District Census Handbooks are being brought out in diglot form in single volumes. The alphabetical list of villages is given in Hindi as well as in English to make the reference easier to both categories of users. The scope of analytical note has been enlarged this time. In part A, the Analytical Note, consists of brief introduction of the district and analysis of data presented therein. The introduction to the District Census Handbook contains explanations of the terms used in the Village and Town Directory and general concepts of Census. While, a brief analysis of data explanation of census concepts pertinent to the Primary Census Abstract have only been included in part B.

The non-census information was collected through the agency of lekhpals—the basic revenue functionary. The lekhpals collected information for each village under their charge. It has passed on to the Census Directorate by the District Census office after getting it duly vetted by the Land Records Inspectors and Tahsildars. The information for towns was supplied by the local authorities. I gratefully acknowledge their role in collection of information. We have also used material made available to us by the Collectors and District Magistrates in drafting introductory notes on districts, I am extremely thankful to them for their assistance. I gratefully thank Sri P. Padmanabha, Registrar General, India and Dr. N.G. Nag, Deputy Registrar

General, Social Studies Division for their inspiring guidance that came handy to me all through. I also thank Sri Lal Kishan, Deputy Director, Planning and Co-ordination, Sri Akhlaq Ahmad, Deputy Director, District Census Handbook and Sri R.P. Singh, Research Officer, Map of Census Directorate, Uttar Pradesh for their hard work.

In the end I am thankful to Shri Ashok Dar, Superintendent, Printing and Stationery, U.P. Allahabad and Shri M. C. Padalia, Assistant Director and Shri R. K. Saxena, Senior Technical Assistant (Printing) with the team of Printing unit of this office who have kept a constant watch upon the printing of this publication.

There is always some gap between what is desired and what is accomplished, both in terms of scope of the publication and accuracy of the published material. Yet, I hope, the District Census Handbooks will largely rise to the expectations of the variegated users fulfilling some of their needs for micro level data.

RAVINDRA GUPTA
Director of Census Operations,
Uttar Pradesh

महत्वपूर्ण आंकड़े
IMPORTANT STATISTICS

विवरण Description			उत्तर प्रदेश Uttar Pradesh	हरदोई Hardoi
जनसंख्या Population	योग Total	व्यक्ति Persons	110,862,013	2,274,929
		पुरुष Males	58,819,276	1,244,898
		स्त्रियाँ Females	52,042,737	1,030,031
	ग्रामीण Rural	व्यक्ति Persons	90,962,898	2,023,357
		पुरुष Males	48,041,135	1,109,295
		स्त्रियाँ Females	42,921,763	914,062
	नगरीय Urban	व्यक्ति Persons	19,899,115	251,572
		पुरुष Males	10,778,141	135,603
		स्त्रियाँ Females	9,120,974	115,969
वर्ष 1971-81 के दशक में जनसंख्या वृद्धि दर Decennial population growth rate 1971-81			+25.49	23.00
क्षेत्रफल (वर्ग कि०मी०) Area (Sq. kms.)			294,411	5,786.00
जनसंख्या घनत्व (प्रतिवर्ग कि०मी०) Density of population (per Sq. km.)			377	380
लिंगानुपात (प्रति हजार पुरुषों पर स्त्रियों की संख्या) Sex ratio (Number of females per 1,000 males)			885	827
साक्षरता दर (प्रतिशत) Literacy rate (Percentage)		व्यक्ति Persons	27.16	22.19
		पुरुष Males	38.76	32.67
		स्त्रियाँ Females	14.04	9.52

विवरण Description		उत्तर प्रदेश Uttar Pradesh	हरदोई Hardoi
कुल जनसंख्या में नगरीय जनसंख्या का प्रतिशत Percentage of urban population to total population		17.95	11.06
कुल जनसंख्या में प्रतिशत Percentage to total population			
(i) कुल पूर्णकालिक काम करने वाले Main workers	व्यक्ति Persons	29.22	30.28
	पुरुष Males	50.31	54.51
	स्त्रियाँ Females	5.39	0.98
(ii) सीमान्तिक काम करने वाले Marginal workers	व्यक्ति Persons	1.49	0.17
	पुरुष Males	0.45	0.07
	स्त्रियाँ Females	2.67	0.29
(iii) काम न करने वाले Non-workers	व्यक्ति Persons	69.29	69.55
	पुरुष Males	49.24	45.42
	स्त्रियाँ Females	91.94	98 73
पूर्णकालिक काम करने वाले व्यक्तियों का विवरण Distribution of Main Workers			
पूर्णकालिक काम करने वालों में प्रतिशत Percentage Among Main Workers			
(i) काश्तकार Cultivators	व्यक्ति Persons	58.52	79.72
	पुरुष Males	59.53	80.23
	स्त्रियाँ Femaes		45.64

विवरण Description		उत्तर प्रदेश Uttar Pradesh	हरदोई Hardoi
(ii) खेतिहर मजदूर Agricultural labourers	व्यक्ति Persons	15.98	7.90
	पुरुष Males	14.16	7.79
	स्त्रियाँ Females	35.23	15.62
(iii) पारिवारिक उद्योग Household Industry	व्यक्ति Persons	3.70	1.71
	पुरुष Males	3.56	1.55
	स्त्रियाँ Females	5.21	11.93
(iv) अन्य काम करने वाले Other workers	व्यक्ति Persons	21.80	10.67
	पुरुष Males	22.75	10.43
	स्त्रियाँ Females	11.73	26·81
अनुसूचित जाति के व्यक्तियों का कुल जनसंख्या में प्रतिशत Percentage of Scheduled caste population to total population	व्यक्ति Persons	21.16	29.93
	पुरुष Males	21.08	30.08
	स्त्रियाँ Females	21.24	29.74
अनुसूचित जनजाति के व्यक्तियों का कुल जनसंख्या में प्रतिशत Percentage of Scheduled tribe population to total population	व्यक्ति Persons	0.21	12—N
	पुरुष Males	0.21	08—N
	स्त्रियाँ Females	0.21	04—N
अधिकृत आवासीय मकानों की संख्या No. of occupied residential houses		17,759,479	358,783

N=Negligible

विवरण Description		उत्तर प्रदेश Uttar Pradesh	हरदोई Hardoi
ग्रामों की संख्या Number of villages	योग Total	124,246	1,981
	आबाद Inhabited	112,568	1,881
	गैर आबाद Uninhabited	11,678	100
नगरीय क्षेत्रों की संख्या Number of towns		704	13

जिला जनगणना हस्तपुस्तिका का परिचय

जिला जनगणना हस्तपुस्तिका प्रत्येक जिले के लिए अलग-अलग दो खण्डों—भाग "अ" और भाग "ब" में प्रकाशित की जा रही है। भाग "अ" खण्ड में ग्राम निदेशिका एवं नगर निदेशिका दी गई है। जिसमें प्रत्येक ग्राम तथा नगर की 1981 जनगणना से प्राप्त जनसंख्या तथा उनमें उपलब्ध सुविधाएं एवं अवस्थापना सूचनायें प्रस्तुत की गई हैं। गैर जनगणना सूचनाएं वर्ष 1979-80/1980-81 से सम्बन्धित हैं जो कि 1981 की जनगणना से लगभग समकालिक है। भाग "ब" में प्रत्येक ग्राम एवं नगर के लिए प्राथमिक जनगणना आँकड़े दिये गए हैं। जिन्हें जनगणना की विशिष्ट शब्दावली में प्राथमिक जनगणना सार (प्र. ज. स.) कहा जाता है, प्राथमिक जनगणना सार में कुल जनसंख्या के साथ अनुसूचित जाति, अनुसूचित जनजाति, साक्षर मुख्य श्रेणियों के अनुसार मुख्यतयः काम करने वालों, सीमान्तिक काम करने वालों तथा काम न करने वालों के अलग-अलग आँकड़े दिये गये हैं। पाठकों के लिए यह महत्वपूर्ण है कि वे जनगणना के सामान्य महत्व की संकल्पनाएं तथा ग्राम एवं नगर निदेशिकाओं के क्षेत्र जैसा कि प्रथक शीर्षकों अर्थात (अ) जनगणना संकल्पना (ब) ग्राम निदेशिका, के अन्तर्गत चर्चा की गई है, समझ लें।

(अ) जनगणना संकल्पना :—

1. ग्रामीण और नगरीय क्षेत्र

जनगणना आँकड़े ग्रामीण और नगर क्षेत्रों के लिए दिए गए हैं। एक ग्रामीण क्षेत्र गैर नगरीय क्षेत्र होता है जो स्पष्ट रूप से परिभाषित सीमा वाले ग्रामों का बना होता है। और ये सबसे छोटी प्रशासनिक इकाई होते हैं यह कई बस्तियों (पुरवा/हेमलेट) के भी बने हो सकते हैं परन्तु आँकड़े देने के लिए इनको एक इकाई माना जाता है। वन क्षेत्रों की आबादी को भी ग्राम माना गया है और प्रत्येक फारेस्ट रेंज अधिकारी का गश्ती क्षेत्र एक ग्राम माना गया है।

जनगणना के लिए नगरीय क्षेत्रों को विशेष रूप से परिभाषित किया गया है। परिभाषाओं को कुछ लोच के साथ अपनाया गया है ताकि स्थिति की आवश्यकताओं की पूर्ति के लिए छोटी-छोटी भिन्नताओं का समायोजन किया जा सके। एक नगरीय इकाई को निम्नलिखित रूप से परिभाषित किया गया है :

(अ) नगरपालिका, निगम या छावनी बोर्ड के अन्तर्गत आने वाले सभी अधिसूचित नगरीय क्षेत्र,

(ब) वे सभी क्षेत्र जो निम्नलिखित मापदण्डों को पूरा करते हैं।

(i) न्यूनतम 5,000 जनसंख्या हो।

(ii) काम करने वाले पुरुषों की जनसंख्या का कम से कम 75 प्रतिशत गैर कृषि कार्यों में कार्यरत हो।

(iii) प्रति वर्ग कि० मी० में कम से कम जनसंख्या का घनत्व 400 व्यक्ति हो (या एक हजार जनसंख्या प्रति वर्ग मील)

एक स्थान को नगर घोषित करने के लिए सम्बद्ध कृषि कार्य कलापों जैसे मछली पकड़ना, लट्ठे काटना, इत्यादि को 1981 की जनगणना में कृषि सम्बन्धी कार्य कलाप मानकर, गैर कृषि क्षेत्र में कार्यरत पुरुषों का अनुपात कुल कार्यरत पुरुषों से निकाला गया है।

2. नगर समूह

1971 की जनगणना के अनुसार नगर समूह की संकल्पना को 1981 में भी अपनाया गया है। प्रायः नगरों की वृद्धि शहरों या नगरों की सांविधिक सीमाओं को पार कर जाती है। विशाल रेलवे कालोनियाँ, विश्वविद्यालय

परिसर, बन्दरगाह क्षेत्र, औद्योगिक क्षेत्र आदि नगर सीमा से बाहर आ जाते हैं परन्तु उनकी लगातार वृद्धि नगर के साथ होती है। यह अपवृद्धियां स्वयं में अलग नगर होने योग्य हो या न हो परन्तु ये नगरीय क्षेत्र माने जाने योग्य हैं ऐसे नगर अपनी "अपवृद्धियों" के क्षेत्र के साथ एक नगरीय क्षेत्र माने गये हैं और इसे नगर समूह का नाम दिया गया है। एक "नगर समूह" निम्नलिखित से बन सकता है :

(i) एक शहर लगातार वृद्धि सहित ("अपवृद्धि" का वह भाग है जो संविधिक नगर सीमाओं से बाहर हो परन्तु लगा हुआ ग्राम या ग्रामों की सीमाओं में आता हो),

(ii) एक नगर समतुल्य अपवृद्धि के साथ दो या दो से अधिक आपस में लगे नगर अपनी अपवृद्धियों के साथ जैसा कि (i) में है या—

(iii) एक शहर और एक या एक से अधिक लगे नगर अपनी अपवृद्धियों के साथ जो लगातार क्रम में फैले हों।

3. जनगणना मकान

जनगणना मकान एक भवन है या भवन का वह भाग है जिसका अलग से मुख्य प्रवेश द्वार रास्ते या साझे के बरामदे या जीने इत्यादि से है तथा जिसका उपयोग एक अलग इकाई की तरह होता है या होता हुआ माना जाता है। यह खाली हो सकता है या इसका उपयोग निवास के लिए या गैर आवासीय उपयोग में या दोनों ही प्रकार के उपयोग में आ सकता है।

4. परिवार

परिवार ऐसे व्यक्तियों के समूह को कहते हैं जो सामान्यतः एक साथ रहते हों और यदि काम की आवश्यकता उन्हें मजबूर न करे तो एक ही रसोई में खाना खाते हों। परिवार ऐसे व्यक्तियों का हो सकता है जिनका आपस में रक्त सम्बन्ध हो अथवा असम्बन्धित हों या उसमें दोनों प्रकार के व्यक्ति हों। असम्बन्धित व्यक्तियों के परिवार के उदाहरण हैं, बोर्डिंग हाउस, मैस, होस्टल, आवासीय होस्टल, उद्धार गृह, जेल, आश्रम आदि। ऐसे परिवार संस्थागत परिवार कहे जाते हैं। परिवार एक व्यक्ति का, दो व्यक्तियों का और अनेक व्यक्तियों का हो सकता है। जनगणना के लिए इस प्रकार प्रत्येक इकाई को परिवार समझा गया है।

5. अनुसूचित जाति/अनुसूचित जनजाति

उस व्यक्ति की गणना अनुसूचित जाति या जनजाति में की गई है जिसकी जाति या जनजाति राज्य की अनुसूचित जातियों और जनजातियों की सूची में सम्मिलित है, अनुसूचित जातियाँ केवल हिन्दू और सिख धर्म के मानने वाले ही हो सकते हैं। अनुसूचित जनजाति का व्यक्ति किसी भी धर्म का मानने वाला हो सकता है।

6. साक्षर

वह व्यक्ति जो किसी भाषा में समझ के साथ लिख और पढ़ सकता है, साक्षर माना गया है। वह व्यक्ति जो सिर्फ पढ़ सकता है लेकिन लिख नहीं सकता, साक्षर नहीं माना गया है। साक्षर होने के लिए यह आवश्यक नहीं है कि सम्बन्धित व्यक्ति ने औपचारिक रूप में शिक्षा प्राप्त की हो या कोई परीक्षा उत्तीर्ण की हो।

7. काम करने वाले

1981 की जनगणना में एक व्यक्ति की आर्थिक स्थिति को इस प्रकार वर्गीकृत किया गया है:

(i) मुख्यतः काम करने वाला

(ii) सीमान्तिक काम करने वाला

(iii) काम न करने वाला

1961 और 1971 की जनगणनाओं में काम करने वालों और काम न करने वालों के विभाजन को 1981 की जनगणना में समाप्त कर दिया गया है और एक वर्ष के सन्दर्भ में समय-उपयोग मापदण्ड को अपनाया गया है। वह व्यक्ति जो वर्ष के अधिकांश समय में आर्थिक कार्य-कलापों में कार्यरत रहा हो (कम से कम 133 दिन) उसे मुख्यतः काम करने वाला माना गया है जबकि वे व्यक्ति जिन्होंने विगत वर्ष में कुछ ही समय काम किया हो, परन्तु वर्ष के अधिकांश समय में काम न किया हो, उन्हें सीमान्तिक काम करने वाला माना गया है। वे व्यक्ति जिन्होंने पिछले सन्दर्भ वर्ष के दौरान कुछ भी काम न किया हो, उसे काम न करने वाला माना गया है।

किसी आर्थिक उत्पादन के कार्य-कलापों में भाग लेने को "कार्य" परिभाषित किया गया है। यह भाग शारीरिक या मानसिक या दोनों प्रकार का हो सकता है। काम में केवल शारीरिक काम करना ही नहीं आता है वरन् काम का प्रभावी पर्यवेक्षण और निदेशन भी शामिल है।

8. काश्तकार

काश्तकार वह व्यक्ति माना गया है जो कि अकेला या परिवार कार्यकर्त्ता के रूप में अपनी स्वयं की जमीन, सरकारी पट्टे पर प्राप्त या किसी दूसरे व्यक्ति या संस्था से बटाई या किराये पर ली गई अथवा अन्य प्रकार से प्राप्त जमीन पर खेती करता है। खेती करने में और निदेशन देख रेख भी सम्मिलित है। खाद्यान्न जैसे गेहूँ, धान, ज्वार, बाजरा रागी इत्यादि, और अन्य फसलें जैसे गन्ना, मूंगफली, टैपियोका आदि तथा दालें, कच्चा जूट और अन्य इसी प्रकार रेशों की फसलें कपास इत्यादि, उत्पादन के लिए जोताई बोवाई एवं कटाई को काश्तकारी माना गया है परन्तु फल और सब्जी उगाना बागवानी या चाय, काफी रबर इत्यादि के पेड़-पौधे लगाना इसमें सम्मिलित नहीं है।

9. खेतिहर मजदूर

जो व्यक्ति नकद या जिन्स के रूप में मजदूरी लेकर किसी दूसरे व्यक्ति के खेत में काम करता है। वह खेतिहर मजदूर कहलाता है। उसे खेती में लाभ हानि से कोई संबंध नहीं होता है, वह केवल दूसरों के खेत में मजदूरी करता है।

10. पारिवारिक उद्योग

पारिवारिक उद्योग वह उद्योग है जो परिवार के मुखिया द्वारा स्वयं और मुख्यतः परिवार के अन्य सदस्यों द्वारा घर पर या ग्रामीण क्षेत्रों में गांव की सीमा के अन्तर्गत और नगरीय क्षेत्रों में उस मकान के अन्दर या अहाते में जिसमें परिवार रहता है, चलाया जाता है। मुखिया को सम्मिलित करके परिवारिक उद्योग में अधिकतर कार्यकर्ता परिवार के होने चाहिये। उद्योग इस पैमाने पर नहीं होना चाहिए कि भारतीय कारखाना अधिनियम के अधीन रजिस्टर्ड हो या होने योग्य हो।

उद्योग से आशय किसी वस्तु का उत्पादन, संसाधन या मरम्मत से होता है, जैसे हथ-करघा से बुनाई, रंगाई, बढ़ई गिरी, बीड़ी बनाना, मिट्टी के बर्तन बनाना, साइकिल की मरम्मत, लोहारगिरी, सिलाई आदि।

11. अन्य काम करने वाले

काश्तकार, खेतिहर मजदूर या पारिवारिक उद्योग में कार्यरत व्यक्तियों को छोड़कर सभी काम करने वाले इस वर्ग में आते हैं। इस वर्ग में कारखाने और बागवानी में काम करने वाले, सरकारी कर्मचारी, निगम के कर्मचारी अध्यापक, पुजारी, मनोरंजन करने वाले व्यापारी, वाणिज्य, व्यवसाय, परिवहन, भवन निर्माण का काम करने वाले आदि व्यक्ति आते हैं।

(ब) ग्राम निदेशिका :—

जैसा कि इसके शीर्षक से संकेत मिलता है ग्राम निदेशिका में ग्रामीण क्षेत्रों से सम्बन्धित सूचनाएं प्रस्तुत की गई हैं ग्राम निदेशिका प्रत्येक तहसील के लिए पृथक क्रम में बनाई गई है, जिसमें तहसील के ग्रामों को लोकेशन कोड के क्रम में क्रमबद्ध किया गया है। प्रत्येक तहसील की ग्राम निदेशिका के आरम्भ में ग्रामों की सूची दी गई है, जिसमें ग्रामों के नाम उनके कोड नम्बरों के साथ हिन्दी/अंग्रेजी वर्णानुक्रम के अनुसार दिए गए हैं।

वह ग्राम जो पूर्ण रूपेण नगर पालिका, नगर क्षेत्रों एवं छावनियों में मिलाऐ गए हैं तथा तहसील के क्षेत्राधिकार सूची के अन्तर्गत नहीं है, उन्हें ग्राम निदेशिका में स्थान नहीं दिया गया है।

यद्यपि वे ग्राम जिन्हें नगर समूह या नगर की "अपवृद्धि" माना गया है, ग्राम निदेशिका में सूची-बद्ध हैं, परन्तु ग्राम निदेशिका में इन ग्रामों के नामों के आगे आँकड़े नहीं दिए गए हैं। यह तथ्य कि एक ग्राम एक नगर की अपवृद्धि है उस ग्राम के नाम के सम्मुख इंगित किया गया है। ऐसे समस्त ग्राम प्राथमिक जनगणना सार में बिना उनके आँकड़े प्रस्तुत किये प्रति-सन्दर्भ के लिए सूची बद्ध किये गये हैं। गैर आबाद या जनशून्य ग्रामों को सूची बद्ध तो किया गया है, परन्तु ग्रामों के क्षेत्र को छोड़कर नगर निदेशिका में अन्य सूचनाएं नहीं दी गई हैं। ऐसे ग्रामों के आगे उनका गैर आबाद या जनशून्य होना इंगित किया गया है।

ग्राम निदेशिका में ग्राम के विषय में आधारिक सूचनाएं दी गई हैं। इन आँकड़ों को निम्न श्रेणियों में वर्गीकृत किया गया है।

1—जनसंख्या एवं परिवार (स्तम्भ 4)

2—सुविधाएं (स्तम्भ 5 से 10)

3—अवस्थापना सूचनाएं (स्तम्भ 11 से 14 एवं 20)

4—भूमि उपयोग आँकड़े (स्तम्भ 3 और 15-19)

1—जनसंख्या एवं परिवार :

1981 की जनगणना के अनुसार प्रत्येक ग्राम के लिए स्तम्भ 4 में, 1 मार्च 1981 के सूर्योदय की जनसंख्या को दिया गया है। परिवारों की संख्या कोष्टकों में दी गई है।

2—सुविधाएं :

यदि गाँव में कोई सुविधा उपलब्ध है तो इस सुविधा की किस्म को कोड के द्वारा दर्शाया गया है। यदि सुविधा उपलब्ध नहीं है तो डैश लगाया है तथा उस स्थान की दूरी को जहाँ सुविधा उपलब्ध है, कोष्ठक में दिया गया है। आँकड़ों को एकत्र करने और प्रस्तुत करने की सुविधाओं के लिए स्थानों की दूरियों के तीन परिसर बनाये गये हैं। ये परिसर हैं :—(अ) पाँच कि०मी० से कम को (-5) से इंगित किया गया है, (ब) 5—10 कि०मी० को (5—10) से और (स) 10 कि.मी. और इससे अधिक (10+) से।

उपलब्ध सुविधाओं के लिए प्रयोग किए गए कोडों की व्याख्या निम्न अनुच्छेदों में की गई है :—

(I) शैक्षिक सुविधाएं (स्तम्भ 5)

ग्राम में उपलब्ध शैक्षिक संस्थाओं की किस्म को निम्नलिखित कोडों द्वारा दिखाया गया है। इस प्रकार प्रत्येक संस्थाओं की संख्या कोष्टक में दी गई है :—

प्राइमरी या प्रारम्भिक स्कूल, नर्सरी स्कूल, बाल बिहार, पूर्व-आधारिक, पूर्व प्राइमरी जूनियर आधारिक,	P
सीनियर बेसिक स्कूल, जूनियर हाई स्कूल, मिडिल स्कूल	M

मैट्रिकुलेशन या सेकेन्डरी	H
हायर सेकेन्डरी, इण्टरमीडिएट कालेज, पूर्व विश्वविद्यालय	PUC
कालेज स्नातक स्तर या उससे ऊपर	C
औद्योगिक स्कूल	I
प्रशिक्षण स्कूल	TR
प्रौढ़ साक्षरता कक्षा/केन्द्र	AC
अन्य शैक्षिक संस्थाएं	O

(II) **चिकित्सा सुविधाएं (स्तम्भ 6)**

ग्राम में उपलब्ध चिकित्सा सुविधाओं को निम्न कोडों द्वारा दिया गया है। ग्रामों में स्थित ऐसी संस्थाओं या इस प्रकार की सेवा करने वालों की संख्या कोष्टक में दी गयी है।

चिकित्सालय	H
मातृ एवं बाल कल्याण केन्द्र	MCW
प्रसूति गृह	MH
बाल कल्याण केन्द्र	CWC
प्राथमिक स्वास्थ्य केन्द्र	PHC
स्वास्थ्य केन्द्र	HC
प्राथमिक स्वास्थ्य उप केन्द्र	PHS
औषधालय	D
परिवार कल्याण केन्द्र	FPC
क्षय रोग चिकित्सालय	TB
उपचार गृह	NH
रजिस्टर्ड प्राइवेट चिकित्सक	RP
आर्थिक सहायता प्राप्त चिकित्सक	SMP
सामुदायिक स्वास्थ्य कर्मचारी	CHW
अन्य	O

(III) **पीने का पानी (स्तम्भ 7) :—**

ग्राम में उपलब्ध पीने योग्य पानी की आपूर्ति-स्त्रोतों को निम्न कोडों से दिखाया गया है :—

नल का पानी	T
कुएं का पानी	W

तालाब का पानी	TK
नलकूप का पानी	TW
हैन्ड पम्प	HP
नदी का पानी	R
झरने का पानी	F
नहर का पानी	C
झील का पानी	L
स्त्रोत का पानी	S
पहाड़ी नालों का पानी	N
अन्य	O
सूचना अनुपलब्ध	NA

(IV) **डाक व तार (स्तम्भ 8) :**

ग्राम में उपलब्ध डाक व तार सुविधाओं को निम्न कोडों द्वारा दिखाया गया है:—

डाक घर	PO
डाक व तार घर	PTO
तार घर	TO
टेलीफोन	Phone

(V) **बाजार के दिन (स्तम्भ 9) :—**

यदि बाजार सप्ताह में एक दिन या सप्ताह में दो दिन लगता है तो जिस दिन या दिनों में यह बाजार लगता है उस दिन या दिनों को लिखा गया है। दिनों के नाम रवि, सोम, मंगल, बुद्ध, गुरु, शुक्र और शनि से प्रदर्शित किए गए हैं। यदि गाँव में बाजार पाक्षिक या माहवार लगता है तो उसे भी दिया गया है तथा इसे माहवार/पाक्षिक लिख कर स्पष्ट किया गया है।

(VI) **संचार (स्तम्भ 10) :**

यदि गाँव में बस या रेलवे स्टेशन है या जलमार्गों द्वारा आने जाने की सुविधाएं उपलब्ध हैं तो गांवों में उपलब्ध इन सुविधाओं के लिए निम्न कोडों का प्रयोग किया गया है।

बस	BS
रेलवे स्टेशन	RS
जल मार्ग (नदी, नहर, अप्रवाही जल आदि)	NW

3— **अवस्थापना सूचनाएं, इत्यादि :**

(I) **गाँव में जाने के लिए मार्ग** (स्तम्भ 11)

गाँव के लिए जाने वाले मार्गों को निम्न कोडों द्वारा दिखाया गया है।

पक्की सड़क	PR
कच्ची सड़क	KR
यातायात योग्य नदी, नहर	NR

(II) **निकटतम नगर** (स्तम्भ 12) :

ग्राम से निकटतम स्थित नगर का नाम दिया गया है और इसकी दूरी को कोष्ठक में कि०मी० में दिखाया गया है।

(III) **विद्युत आपूर्ति** (स्तम्भ 13)

ग्राम में विद्युत आपूर्ति की उपलब्धता को निम्न कोडों द्वारा दिखाया गया है।

घरेलू प्रयोजनों के लिए विद्युत	ED
कृषि कार्य हेतु विद्युत	EAG
अन्य प्रयोजनों जैसे औद्योगिक, व्यवसायिक आदि के लिए विद्युत	EO
उपर्युक्त सभी उपभोग हेतु विद्युत	EA

(IV) **मुख्य खाद्यान्न** (स्तम्भ 14)

इसमें वर्ष के मुख्य भाग में मुख्य रूप से प्रयोग किए जाने वाले खाद्यान्नों को दिया गया है :—

(V) **अभ्युक्ति** (स्तम्भ 20)

इस स्तम्भ में निम्नलिखित मदों की सूचनाएं दी गयी हैं। तथा उन्हें प्रत्येक के आगे लिखे गए कोड से दिखाया गया है।

(क)	गाँव में आने वाले समाचार पत्रों की संख्या	N
(ख)	गाँव में उपलब्ध मोटर साइकिल/स्कूटर	M
(ग)	गाँव में उपलब्ध कार/जीप	C
(घ)	गाँव में उपलब्ध टैक्टर	T

(ङ) मंदिर शब्द महत्वपूर्ण मंदिरों के लिए लिखा गया है अन्य महत्वपूर्ण स्थानों के नाम दिए गए हैं। प्रत्येक मद में संख्या कोड के बाद लिखी गई है उदाहरणार्थ N–32 यह बताता है कि गाँव में समाचार पत्रों की 32 प्रतियाँ आती हैं।

4—भूमि उपयोग सम्बन्धी आंकड़े :—

(I) गाँव का क्षेत्र (स्तम्भ 3)

गाँव का क्षेत्र गाँव अभिलेखों के आधार पर है ।

(II) भूमि उपयोग वर्गीकरण :

भूमि उपयोग सम्बन्धी आँकड़ों का मानक वर्गीकरण निम्नलिखित है ।

1—वन

2—कृषि हेतु अनुपलब्ध

2.1 कृषि के अतिरिक्त अन्य उपयोग में लाई गई भूमि ।

2.2 बंजर एवं कृषि अयोग्य भूमि ।

3—पड़त को छोड़कर अन्य न जोती गयी भूमि ।

3.1 स्थाई और अन्य चरागाह

3.2 विविध वृक्षों एवं उद्यानों में क्षेत्र जो कि शुद्ध बोये गये क्षेत्र में सम्मिलित नहीं है ।

3.3 कृषि योग्य बंजर भूमि ।

4—पड़त

4.1 वर्तमान पड़त

4.2 अन्य पड़त

5—बोया गया वास्तविक क्षेत्र :—

ग्राम निदेशिका में भूमि उपयोग आँकड़ों को मानक वर्गीकरण में प्रस्तुत नहीं किया गया है । यद्यपि वर्गीकरण की एक दूसरे से पहचान निम्नलिखित से की जा सकती है ।

ग्राम निर्देशनी	मानक वर्गीकरण (वर्ग के क्रम के साथ)
1. वन (स्तम्भ 15)	वन (1)
2. स्त्रोत से सिंचित (स्तम्भ 16)	वास्तविक बोया गया क्षेत्र (5)
3. असिंचित (स्तम्भ 17)	पड़त भूमि (4.1—4.2)
4. कृषि योग्य बंजर भूमि (स्तम्भ 18)	1. स्थाई एवं अन्य चरागाह (3.1)
	2. विविध वृक्षों एवं उद्यानों के अर्न्तगत क्षेत्र जो शुद्ध बोये गये क्षेत्र में सम्मिलित नहीं है (3.2)
	3. कृषि योग्य बंजर भूमि (3.3)

5. कृषि हेतु अनुपलब्ध भूमि (स्तम्भ 19)

1. कृषि के अतिरिक्त अन्य उपयोग में लाई गई भूमि (2.1)
2. बंजर एवं कृषि के अयोग्य भूमि (2.2)

(III) सिंचाई के स्त्रोत (स्तम्भ 16)

वास्तविक सिंचित क्षेत्र के सिंचाई स्त्रोतों को निम्न कोडों द्वारा दिया गया है ।

सरकारी नहर	G.C.
कुआ (बिना विद्युत)	W
निजी नहर	PC
कुआं (विद्युन्मय)	WE
नलकूप (बिना विद्युत)	TW
नलकूप (विद्युन्मय)	TWE
तालाब	TK
नदी	R
झील	L
झरना	S
अन्य	O
योग	T

स—नगर निदेशिका :—

नगर निदेशिका में जिले के सभी नगर दिए गए हैं । नगरों को अंग्रेजी वर्णानुक्रम में रखा गया है । आंकड़े सात क्रमंकित विवरणिकाओं से IV अ, V और VI में दिए गए हैं ।

नगरों को सूची बद्ध करने के लिए निम्न पद्धति अपनाई गई है :—

(I) वे सभी नगर जिसकी सांविधिक प्रास्थिति स्पष्ट है, और जो नगर समूह के भाग नहीं हैं, उन्हें नगरों की वर्णानुक्रम सूची में एक बार सूची बद्ध किया गया है ।

(II) सभी स्वतन्त्र सांविधिक प्रास्थिति वाले नगरों को जो नगर समूह के भाग हैं, दो बार सूची बद्ध किया गया है एक बार वर्णानुक्रम नगरों की सूची में तथा दूसरी बार सम्बन्धित नगर समूह के मुख्य नगर के अन्तर्गत यद्यपि आंकड़े केवल मुख्य नगर के अन्तर्गत ही दिये गये हैं । वर्णानुक्रम नगर की सूची के अन्तर्गत ऐसे नगरों के आगे एक टिप्पणी दी गयी है कि वे किस "नगर समूह" के भाग हैं ।

(III) नगर की अपवृद्धियां जो स्वयं में पूर्ण नगर नहीं मानी गई हैं, उन्हें निदेशिका के मुख्य भाग में नहीं दिया गया है । मुख्य नगर के अन्तर्गत ऐसी अपवृद्धियों से सम्बन्धित आंकड़ों को मुख्य नगर में शामिल किया गया है तथा इसकी व्याख्या पाद-टिप्पणी में कर दी गयी है ।

(IV) जनगणना नगरों को भी निदेशिका के मुख्य भाग में सूची बद्ध किया गया है। यह वे नगर हैं जो सांविधिक प्रास्थिति के नहीं है। परन्तु जनगणना प्रयोजन के लिए इन्हें नगर माना गया है।

नगर निदेशिका में प्रयोग की गई महत्वपूर्ण संकल्पनाओं की व्याख्या निम्न अनुच्छेदों में की गयी है:

नगर की श्रेणी : (विवरण । स्तम्भ 2) :

जनसंख्या आकार के अनुसार नगरों को निम्नलिखित छः श्रेणियों में वर्गीकृत किया गया है।

जनसंख्या	श्रेणी
100,000 और अधिक	I
50,000–99,999	II
20,000–49,999	III
10,000–19,999	IV
5,000–9,999	V
5,000 से कम	VI

नागरिक प्रशासन (विवरण I स्तम्भ 2)

नगर के नागरिक प्रशासन प्रास्थिति को निम्न कोडों द्वारा दिया गया है :

नगर महापालिका	M. Corp.
नगर परिषद	M.B.
छावनी बोर्ड/छावनी	C.B.
अधिसूचित क्षेत्र/अधिसूचित क्षेत्र समिति, अधिसूचित समिति	N A.C.
जनगणना नगर	C.T.

सड़कों की लम्बाई (विवरण IV स्तम्भ 6)

प्रत्येक शहर की कुल सड़कों की लम्बाई निम्न कोडों द्वारा की गई है :—

पक्की सड़क	PR
कच्ची सड़क	KR

मल-निस्तारण पद्धति (विवरणिका एवं अ स्तम्भ 7)

मल निस्तारण एवं नालियों की प्रणाली निम्न कोडों द्वारा दी गई है।

मल-निर्यास	S
खुली नालियाँ	OSD

खुली नालियों वाला बाक्स	BSD
बन्द नालियां	SD
हौदी प्रणाली	CD
गड्डा प्रणाली	PT

दो पद्धतियों को महत्व के क्रमानुसार कोड द्वारा दर्शाया गया है ।

मल निस्तारण पद्धति (विवरणिका IV और IVअ स्तम्भ 11)

मल निस्तारण की विभिन्न पद्धतियों को निम्न कोडों द्वारा अंकित किया गया है ।

शिरोभार (सिर पर लादना)	HL
टोकरियां	B
पहियेदार ठेला	WB
सैप्टिक टैंक शौचालय	ST
मल निस्तार	S

नगर में दो पद्धतियों को उनके महत्व के अनुसार एक के बाद दूसरी पद्धति को कोडों द्वारा दिया गया है ।

संरक्षित जल आपूर्ति (विवरण IV स्तम्भ 12 एवं 13)

संरक्षित जल आपूर्ति की पद्धतियां/स्त्रोतों के लिये निम्न कोडों का प्रयोग किया गया है :—

(अ) जल आपूर्ति के स्त्रोत	(स्तम्भ 12)
नलकूप/हैन्ड पम्प का पानी	TW
नल का पानी	T
कुएं का पानी	W
टैंक का पानी	TK
(ब) संचयन पद्धति	(स्तम्भ 13)
उपरला टैंक	OHT
सर्विस जलाशय	SR
नदी से छानकर	IG
संछिद्र पम्पिंग पद्धति	BWF
प्रैशर टैंक	PT

अग्नि शामक सेवायें (विवरण IV स्तम्भ 14) :

यदि नगर में ही अग्नि शामक सेवायें उपलब्ध हैं तो "हाँ" लिखा गया है । यदि यह सेवायें नगर मे उपलब्ध न होकर जिले में अन्यत्र उपलब्ध हैं, तो निकटतम स्थान का नाम लिखा गया है । यदि यह सेवा उस जिले में उपलब्ध नहीं है, तो उस निकटतम जिले का नाम दिया गया है, जहाँ यह सेवा उपलब्ध है ।

चिकित्सा सुविधायें (विवरण V स्तम्भ 4 एवं 5)

चिकित्सा सुविधाओं के लिए निम्नलिखित कोडों का प्रयोग किया गया है।

चिकित्सालय	H
औषधालय	D
स्वास्थ्य केन्द्र	HC
परिवार नियोजन केन्द्र	FC
टी० बी० क्लीनिक	TB
उपचार गृह	NH
अन्य	O

उपर्युक्त वर्गीकरण में चिकित्सा संस्थाओं की किस्म दी गई है, परन्तु यह वर्गीकरण इस पर प्रकाश नहीं डालता कि इन संस्थाओं में किस चिकित्सा पद्धति से इलाज होता है। विभिन्न चिकित्सा पद्धतियों के अनुसार निम्न कोडों से इन संस्थाओं को वर्गीकृत किया गया है।

आयुर्वेदिक	A
यूनानी	U
होम्योपैथिक	Hom.

यदि उपर्युक्त कोडों में से कोई नहीं दिया गया है तो चिकित्सा की एलोपैथिक पद्धति को दर्शाता है।

चिकित्सा पद्धति और संस्थाओं की संख्या चिकित्सा संस्थाओं को प्रदर्शित करने वाले कोड के साथ दी गई है। उदाहरण के लिए कोड H(A-1—,2) एक आयुर्वेदिक और दो एलोपैथिक चिकित्सालय बताता है।

शैक्षिक सुविधायें (विवरण V स्तम्भ 6-9) :

(I) कला, विज्ञान और वाणिज्य महाविद्यालय जो स्नातक स्तर या उससे ऊपर शिक्षा प्रदान करते हैं, उनके निम्न कोड दिये गये हैं : (स्तम्भ 6)

केवल कला	A
केवल विज्ञान	S
केवल कला एवं विज्ञान	AS
केवल वाणिज्य	C
केवल कला एवं वाणिज्य	AC
सभी सम्मिलित वर्गों कला विज्ञान और वाणिज्य के लिये	ASC
विधि	L

(II) मान्यता प्राप्त टाइप एवं आशुलिपि सीखने की संस्थाओं और अन्य व्यावसायिक संस्थाओं को निम्न कोडों द्वारा दिया गया है। (स्तम्भ 10)

आशुलिपि	SH
टंकण	Type
आशुलिपि एवं टंकण	Sh. Type
अन्य	O

(III) चिकित्सा, इन्जीनियरिंग, महाविद्यालयों और प्रोद्योगिक संस्थान : प्रत्येक किस्म के संस्थानों की संख्या सम्बन्धित स्तम्भ में संख्याओं के साथ दी गई।

यदि एक से अधिक शैक्षिक संस्थान हैं तो उनकी संख्या कोष्टकों में कोडों के साथ दर्शायी गई है।

यदि नगर में शैक्षिक सुविधा उपलब्ध नहीं है तो उसके निकटतम उस स्थान का नाम दिया गया है, जहाँ यह सुविधा उपलब्ध है, या यदि यह सुविधा जिले के बाहर दूसरे जिले में उपलब्ध है तो उसका नाम दिया गया है। जिस स्थान में यह सुविधा उपलब्ध है उस स्थान से नगर की दूरी को कोष्टक में कि०मी० में दिखाया गया है।

अध्ययन कक्ष सहित सार्वजनिक पुस्तकालय (विवरण V स्तम्भ 20)

इन सुविधाओं को निम्न कोडों द्वारा दर्शाया गया है।

सार्वजनिक पुस्तकालय	PL
अध्ययन कक्ष	RR

DISTRICT CENSUS HANDBOOK

District Census Handbook is being brought out in two volumes—part A and part B for each district separately. The part 'A' volume consists of village and town directories, giving basic information relating to infra-structure and amenities and total population of each village and town as thrown up by 1981 Census. The non-census information relates to the year 1979-80/ 1980-81 making it almost synchronous with the 1981 population census. Part 'B' volume presents primary census data, known in census jargon as 'primary Census Abstract'(PCA) for each village and town. The PCA gives total population with scheduled castes/scheduled tribes, literates, main workers by main categories, marginal workers and non-workers break up. It is important for the readers to acquaint themselves with census concepts of general importance and the scope of village and town directories as have been discussed under separate heads namely:

(a) Census Concepts (b) Village Directory (c) Town Directory.

A. CENSUS CONCEPTS

1. Rural and Uaban Areas

The census data are presented by rural and urban areas. A rural area is non-urban consisting of revenue villages with well defined boundaries which is the smallest unit in the hierarchy of administrative units. It may comprise of several hamlets. Yet it is considered one unit for the presentation of data. Habitations in forest areas are also considered as villages and each forest range officer's beat is considered as one forest village.

Urban areas have been especially defined for the purpose of population census. The definition is treated with some flexibility with a view to accommodating minor variations for meeting the exigency of the situation. An urban unit has been defined as follows :

(a) all places with a municipalty, corporation or contonment board or notified town area:

(b) all other places which satisfied the following criteria :

(i) A minimum population of 5,000;

(ii) At least 75% of the male working population engaged in non-agricultural activity;

(iii) A population of at least 400 per Sq. km. (or one thousand per Sq. mile).

Allied agricultural activities such as fishing, logging etc. have been considered agricultural in 1981 census for determining the proportion of engagement of male population in non-agricultural activities for the purpose of declaring a place a town.

2. Urban Agglomeration

The concept of Urban Agglomeration of the 1971 is also adopted for 1981 census. Very often the growth of towns over-lapped the statutory limits of the city or town. Large railway colonies, university campuses, port areas, industrial areas etc, came up outside the limits of the town but they form continuous growth with the town. These outgrowths may or may not by themselves qualify to be treated as separate towns but these outgrowths deserve to be treated as urban areas. Such a town with their outgrowth areas is treated as one urban unit and called 'Urban Agglomeration' and Urban Agglomeration may constitute:

(i) A city with continuous outgrowths, (the part of outgrowth being outside the statutory limits but falling within the boundaries of the adjoining village or villages)

(ii) One town with similar outgrowth or two or more adjoining towns with their outgrowths as in (i); or

(iii) A city and one or more adjoining towns with their out growths all of which form a continuous spread.

3. Census House

A 'census house' is a building or a part of a building having a separate main entrance from the road or common court yard or staircase etc; used recognised as a separate unit. It may be vacant or occupied. It may be used for residential or non-residential purpose or both.

4. Household

A household is a group of persons who commonly live together and who take their meals from a common kitchen unless the exigency of work prevents them from doing so. There may be a household of persons related by blood or unrelated persons or having a mix of both. Examples of unrelated households are boarding houses, messes, hostels, residential hotels, rescue homes, jails, ashrams etc. These are called institutional households. There may be one-member household, two-member households or multi-member households. For census purpose, each one of these types is regarded as a household.

5. Scheduled Castes/Scheduled Tribes

A person has been returned as belonging to a scheduled caste or scheduled tribe if caste or tribe to which he belongs is included in the schedule of the State. Scheduled caste can belong to Hindu or Sikh religion. However, a person belonging to scheduled tribe can profess any religion.

6. Literates

A person who can both read and write with understanding in any language is to be taken as literate. A person who can merely read but cannot write, is not a literate. It is not necessary that a person who is literate should have received any formal education or should have passed any minimum educational standard.

7. Workers

In 1981 census, the economic status of a person has been classified as :

(i) Main Worker

(ii) Marginal Worker

(iii) Non-worker

The dichotomy of workers and non-workers of 1961 and 1971 census has been discarded in 1981 census and time disposition criterion in economic activity with one year reference period is adopted. A person who has engaged himself in economic activity for major part of the year (at least 183 days) is considered as main worker while those who have worked in for some time during the last year but not major part of the year have been treated as marginal worker. Those who have not worked at all during the one year reference period are non-workers.

Work has been defined as participation in any economically productive activity. Such participation may be physical or mental in nature. Work involves not only actual work but also effective supervion and direction of work.

8. Cultivator

A person is considered a cultivator if he has engaged in cultivation as a single worker or family worker of land owned or held from Govt. or held from private persons or institutions for payment in money, kind or share. Cultivation includes supervision or direction of cultivation.

Cultivation involves ploughing, sowing and harvesting and production of cereals and millet drops and other crops such as sugarcane, ground nuts tapioca etc. and pulses, raw jute and kindered fibre crops, cotton etc. and does not include fruit and vegetable growing or keeping of orchards or groves or working on plantation like tea, coffee, rubber etc.

9. Agricultural Labourer

A person who works in another person's land for wages in money, kind or share should be regarded as an agricultural labourer. He does not have a risk in the cultivation but merely works in another person's land for wage.

10. Household Industry

Household Industry is defined as an industry conducted by the head of the household himself/herself and or by the members of the household at home or within the precincts of the house where the household lives in urban areas. The larger proportion of workers in a household industry should consist of members of the household including the head. The industry should not be run on the scale of a registered factory which would qualify or has to be registered under the Indian Factories Act.

Industry implies production, processing, servicing or repair of articles goods or such as handloom weaving, dyeing, carpentry, bidi rolling, pottery manufacture, bicycle repairing, blacksmithy, tailoring etc.

11. Other Workers

All workers, who are not cultivators or agricultural labourers or engaged in Household Industry are treated as other workers. This category covers factory and plantation workers, government servants, municipal employee, teachers, priests, entertainment artists, workers engaged in trade, commerce, business, transport, mining, construction etc.

B. VILLAGE DIRECTORY

The village directory as the title connotes presents information pertaining to rural areas. The directory of villages is presented for each tahsil in a separate series with the villages arranged in ascending order of the location code serials. The village directory of each tahsil is preceded by a list of villages in which the villages are indexed by Hindi, English alphabets with their location code numbers.

The villages which have been wholly merged in Municipal Boards town areas contonments are not borne on the jurisdictional list of tahsils and consequently they are not covered in the village directory.

However, the villages treated as an outgrowth of an Urban Agglomeration or town are listed in the village directory but no data are presented against the name of these villages in the village directory. The fact that a village is an outgrowth of a town is indicated against the name of such a village. All these villages are listed in the Primary Census Abstract (rural) without presenting their data for providing cross references. The uninhabited or depopulated villages are listed without giving village directory information, except the area of the villages. A note against such a village indicates the state of its being depopulated or uninhabited.

The village directory brings out basic information about a village. These data can be classified into the following categories.

1. Population and households	Col. 4
2. Amenities	Cols. 5 to 10
3. Other infra-structural facilities etc.	Cols. 11 to 14 and 20
4. Land use data	Cols. 3 and 15-19

1. Population and Households

The population of each village as on the sun rise of March 1981 obtained from the 1981 census is given in column 4. The number of household is indicated with in the brackets.

2. Amenities

If an amenity is available within the village, the kind of amenity available is indicated by codes. If not available a dash is indicated and the distance range within which available outside the village is given within brackets. Three ranges of distance of availability have been formed for facilitating collection and presentation of data. These ranges are : (a) Below 5 Kms. indicated by (—5), (b) 5-10 Kms. indicated by (5—10) and (c) 10 Kms. and above indicated by (10+).

The codes used for depicting amenities are explained in the following paras :

(i) Educational Amenities (Col. 5)

The type of educational institutions located within the village is represented by the following codes. The number of each of such an institution is given within brackets :

Primary or elementary school Nursery school, Kindergarten, Pre-basic, Pre-primary, Junior basic	P
Senior basic school, Junior High School, Middle School	M
Matriculation or Secondary	H
Higher Secondary, Intermediate College, Pre-university	PUC
College graduate level & above	C
Industrial School	I
Training School	TR
Adult Literacy Class/Centre	AC
Other Educational Institutions	O

(ii) Medical Facilities (Col. 6) :

The availability of medical facilities within the village is indicated by the following codes. The number of institutions located within the village or serving practitioners is given within brackets.

Hospital	H
Maternity & Child Welfare Center	MCW
Maternity Home	MH
Child Welfare Centre	CWC
Primary Health Centre	PHC
Health Centre	HC
Primary Health Sub-centre	PHS
Dispensary	D
Family Planning Centre	FPC
T.B. Clinic	TB
Nursing Home	NH

Registered Private Practitioner	RP
Subsidised Medical Practitioner	SMP
Community Health Worker	CHW
Other	O

(iii) Drinking Water (Col. 7)

The potable drinking water supply sources available within the village are denoted by the following codes :

Tap water	T
Well water	W
Tank water	TK
Tube-well water	TW
Hand Pump	HP
River water	R
Fountain	F
Canal	C
Lake	L
Spring	S
Nallah	N
Other	O
Information not available	NA

(iv) Post & Telegraph (Col. 8)

The post and telegraph facilities available within the village are indicated by the following codes :

Post Office	PO
Post and Telegraph Office	PTO
Telegraph Office	TO
Telephone Connection	Phone

(v) Day or Days of the Market (Col. 9)

If a weekly or bi-weekly market is held within the village, the day or days on which it is held is indicated. The days are indicated by Sun, Mon, Tue, Wed, Thu, Fri, and Sat. A market held fortnightly or monthly in a remote village, is also given and this fact is clearly brought out by indicating monthly/fortnightly.

(vi) Communications (Col. 10)

If a bus or railway station is located within the village or is served by navigable waterways, the following codes give the kind of facilities available within the village :

Bus	BS
Railway Station	RS
Navigable water way (including river, canal, back waters etc.)	NW

3. Other Infrastructural Facilities, etc.

(i) Approach to the village (Col. 11) :

The approach to the village is represented by the following codes :

Pucca Road	PR
Kacchha Road	KR
Navigable River	NR

(ii) Nearest Town (Col. 12)

The name of the nearest town to village is indicated and the distance is given in Kms. within brackets.

(iii) Power Supply (Col. 13)

The following codes are used for the power supply available within the village :

Electricity for domestic purpose	ED
Electricity for Agriculture	EAG
Electricity for other purpose like industrial commercial etc.	EO
Electricity for all purpose listed above	EA

(iv) Staple food (Col. 14)

The food grains used as staple food in a village for major part of the year are indicated.

(v) Remark (Col. 20)

The following items of information are furnished in this column and are indicated by the code given against each.

(a)	Copies of the newspaper coming in the village	N
(b)	Motor cycle/Scooters available in the village	M
(c)	Cars/Jeeps available in the village	C
(d)	Tractors available in the village	T

(e) Tem—indicates temples of importance. Other places of importance are given by names. The numerical strength of each item is indicated by numerical appendage to the code. For instance, N 32 indicated 32 copies of newspaper coming in the village.

4. Land use Data

1. Area of the village (Col. 3)

The area of the village is based on village records.

2. Land use classification

The standard classification of land use data are given below :

1. Forests
2. Not available for cultivation.
   - 2.1 Lands put to non-agricultural uses.
   - 2.2 Barren and uncultivable lands.
3. Other uncultivated lands excluding fallow lands.
   - 3.1 Permanent pastures and other grazing lands.
   - 3.2 Land under miscellaneous tree crops and groves not included in the net area sown.
   - 3.3 Culturable waste.
4. Fallow lands
   - 4.1 Current fallows.
   - 4.2 Other fallows.
5. Net area sown

There is a departure from the standard classification in presentation of land use data in village directory. However, both classification are indentifiable with each other an given below.

3. Village Directory

Standard Classification (with Sl. No. of category).

1. Forests (Col. 15)	Forest (1)
2. Irrigated by sources (Col. 16) plus	Net area sown (5) plus
3. Un-irrigated (Col.17)	Fallow land (4.1 + 4.2)
4. Culturable waste (Col.18)	1. Permanent pastures & other grazing lands (3.1) 2. Land under miscellaneous tree crops etc. (3.2) 3. Culturable wastes (3.3)
5. Area not available for cultivation (Col.19)	1. Land put to non-agricultural uses (2.1) 2. Barren and uncultivable land (2.2)

4. Irrigation by sources (Col. 16)

The sources of net irrigated area are represented by the following codes :

Government Canal	GC
Well (without electricity)	W
Private Canal	PC
Well (with electricity)	WE
Tubewell (without electricity)	TW
Tubewell (with electricity)	TWE
Tank	TK
River	R
Lake	L
Waterfall	WF
Others	O
Total	T

C. Town Directory

The Town Directory covers all the town in a district. The towns are arranged by English alphabetical order. The data are presented in seven statements serially numbered I to IV, IVA V and VI.

The following mode of listing of towns has been followed :

(i) All the towns having statutory status which are not the part of an Urban Agglomeration is listed once in the alphabetical arrangement of the towns.

(ii) All the towns which are part of an Urban Agglomeration and enjoy independent status of a statutory town are listed twice in the alphabetical arrangement of the towns as well as under the main town of an Urban Agglomerations. However, the data are presented separately only once under the main town. In alphabetical arrangement a note is given against such towns that they are part of such and such Urban Agglomeration.

(iii) The outgrowths of a town which do not qualify themselves for being treated as independent towns are not listed in the main body of the Directory. They have been explained by a footnote to the main town and the data relating to outgrowth are merged with the main town.

(iv) Census town are also listed in the body of Directory. These are the towns which do not enjoy statutory status but are declared towns for the purpose of population census.

The important concepts used in the town directory are discussed in the following paras :

Class of Town : (Statement I Col.—2)

The towns are classified into following six groups by population size criterion :

Population	Class
100,000 and above	I
50,000—99,999	II
20,000—49,999	III
10,000—19,999	IV
5,000— 9,999	V
Below— 5,000	VI

Civic Administration (Statement I Col. 2)

The civil administration status of a town is indicated by codes explained below :

Municipal Corporation	M. Corp.
Municipal Board	M.B.
Cantonment Board Cantonment	C.B.
Notified Area/Notified Area Committee/ Notified Committee	N.A.C.
Census Town	C.T.

Road Length (Statement IV Col. 6)

The total road length within each town is to be given by the following codes

Pucca Road	PR
Kachcha Road	KR

System of sewerage (Statement IV & IVA Col. 7)

The system of sewerage and drainage are represented by the following codes :

Sewer	S
Open Surface drains	OSD
Box Surface drains	BSD
Sylk drains	SD
Cesspool method	CD
Pit system	Pt

Two systems in order of importance one following the other are indicated in codes.

Method of disposal of Night Soil (Statements IV & IVA Col 11) :

The various methods of disposal of night soil are indicated by the following codes :

Head loads	HL
Baskets	B
Wheel barrows	WB
Septic tank latrines	ST
Sewerage	S

Upto two methods in order of their importance in the town one following the other are indicated in codes.

Protected Water supply (Statement IV Cols. 12 & 13) Water Supply :

The following codes are used for indicating protected water supply system/sources:

(A) Sources of water supply	(Col. 12)
Tubewell water/Handpump	TW
Tap water	T
Well Water	W
Tank water	TK
(B) System of storage	(Col. 13)
Overhead tank	OHT
Service reservoir	SR
River infiltration gallery	IG
Borewell Pumping System	BWP
Pressure tank	PT

Fire fighting service (Statement IV Col. 14)

'Yes' is recorded if fire fighting services are available within the town. In case not available within the town the name of the nearest place if in the same district or name of the nearest district if out side the district where fire fighting services are available is indicated.

Medical Facilities (Statement V Col. 4 & 5)

The following codes are used for representing medical facilities :

Hospital	H
Dispensary	D
Health Centre	HC
Family Planning Centre	FC
T.B. Clinic	TB
Nursing Home	NH
Others	O

The above classification gives the institutions by type but does not reflect on the system of medicine practised in these institutions. A further distinction is attempted by classifying these institutions by various systems of medicine as represented by the following codes :

Ayurvedic	A
Unani	U
Homoeopathic	Hom

If none of the above codes is given, an allopathic system of medicine is indicated.

The system of medicine practised and number of institutions are indicated within brackets appended to the code representing the type of medical intstitutions. For illustration code H (A-1, 2) indicates one Ayurvedic hospital and two Allopathic hospitals.

Educational Facilities (Statement V-Col. 6-9)

(i) Arts, science and commerce colleges imparting eduction of degree level and above are represented by the following codes :

Arts only	A
Science only	S
Arts and science only	AS
Commerce only	C
Arts and commerce only	AC
Combined for all categories-arts, science and commerce	ASC
Law	L

(ii) Recognized type-writing short hand institutions and other vocational institutes are indicated by the codes given below : (Col. 10)

Shorthand	SH
Typewriting	Typ
Shorthand & Typewriting	Sh. Typ
Others	O

(iii) Medical, Engineering Colleges and Polytechnic : The number of each type of institution is indicated in the ralevant column by giving the number.

If there are more than one educational institutions, the number is indicated within brackets appended to the codes.

If an educational facility is not available within the town, name of the nearest place within the district or name of the district if outside the district where such a facility is available is indicated. The distance from the town of such a place is given in Kms. within brackets.

Public Libraries including Reading Rooms (Statement V Col. 20)

These facilities are represented by the following codes :

Public Library	PL
Reading Room	RR

ANALYTICAL NOTE

HISTORY :

The early history of the district is based on traditions and legendary allusions of Shiv Purana which relate Hardoi with the Thathera king Hirnya Kashyap who called himself the God. It is popularly believed that the district was named after him as 'Haridrohi' or anti God. Legends have it, Hirnya Kashyap, ruled from Hardoi, was opposed by his son Prahlad and was killed later on by 'Narsimha Bhagwan'. Many historical events attach political importance to the district. Mahmood Ghaznavi is said to have invaded it in 1019 A. D. and the great Chausa war between Humayun and Shershah was fought near Bilgram in 1539. Hardoi formed part of Subah of Avadh under the Mughals, which was ruled by Avadh dynasty of Nawabs and formed border with the territory of Rohillas. In 1773, a brigade of British troops was stationed near Bilgram which was shifted to Kanpur. Later, till 1849, Hardoi remained as one of the most lawless tracts in the then Avadh province. The district was annexed to the British empire in 1856 alongwith the rest of the Avadh province and a district was formed with its headquarters at Mallawan. After a year (1857), the first war of independence broke out, plunging the whole area in the state of anarchy. In 1858, the district head-quarters was shifted to Hardoi from Mallawan and retains its position to date.

LOCATION

Hardoi, the western district of Lucknow division in Uttar Pradesh, lies between 26°53′ to 27°47′ north latitudes and 79°41′ to 80.49′ east longitudes. It is bounded on the north by Shahjahanpur and Lakhimpur Kheri, on the south by Lucknow and Unnao, on the east by river Gomti – separating it from Sitapur district – and on the west by Kanpur and Farrukhabad district where river Ganga forms part of the boundary. The length (from north west to south east) and width (east to west) of the district measures to 125 and 74 kms. respectively. Covering an area of 5,986 kms. the district occupies almost central position in the state with quadrilateral shape.

TOPOGRAPHY AND CLIMATE :

Lying between the rivers Ganga and Gomti, the district is a level plain with unimportant elevations and depressions. Its height above the sea-level varies from 460′ to 475′. Along the Ganga, there is a strip of damp alluvium. The remaining part of district lies in uplands containing sandy ridges both on the east and the west and sinks a little towards the centre. River Ramganga traversing on the west is joined by the Garra quite near to its confluence with the Ganga. River Sai flows through the central depressions while Gomti, forming the eastern boundary is marked by rolling hills, undulating plains, sandy compositions and small ravines. Central depression is noted by jhils and swamps. Scattered patches of *usar* (alkaline soil) are visible throughout the district. The characteristics put the district into three topographic divisions - the low lands (tarai), the uplands (bangar) and central level plains The low lands made up of low lying areas are surrounded by the Ganges, Ramganga, Garra and many rivulets and streams. Most of these lands are prone to inundation during rainy season. Made up of alluvium deposited by these rivers, these lands are fertile. Northern part of the district is higher in elevation and tract is known as *bangar* (upland) and is drained by the river Sai that passes through the middle of the tract. The central plain stretches from the valley of the river Sai to the middle of the district.

The Ganga, Ramganga, Garra, Sendha, Sukheta, Sai and Gomti are the main rivers of the district. River Ganga flows along the south-western border. Its bed is extremely wide channel shifting from one side to another. Annual inundations usually cover low-lying areas along the bank damaging the *kharif* crops. It leaves mostly sandy deposits. River Ram ganga, chief tributary of the Ganga, has an irregular course from north to south. Its effluents Sendha, Garra, Sukheta, Gauraiya, Kalyani, Karwa etc. create a sea of water during the years of heavy rainfall. Alluvium deposits laid down by the above, add much fertility to the soils of the area. The Sendha, flowing along western border separates Hardoi from Farrukhabad district. It passes through an alluvium tract liable to submergence during rains. It does not lend itself for irrigation because of its deep bed. Garra also known as Deoha - a tributary of Ramganga, enters the district in the north of Shahabad. It is a good source of irrigation and leaves rich deposits during rains. Sukheta, is the chief tributary of Garra. Covering about 130 kms. distance, it joins Garra near Sandi town. The Sai river, known as 'Bhainsata' in its upper course, enters the district in extreme north. It flows in an irregular tortuous manner from north to south down the centre of the district. Further, it turns south east along Sandila tahsil border and enters Unnao district near Zahidpur village. The valley of Sai is shallow in its upper reaches while proceeding towards south the same becomes deeper and well defined. The stream is sluggish and at places, of considerable depth even during dry season. Gomti enters the district in the north from Kheri district. Fed by numerous nalas and small tributaries, it flows from north-west to south-east direction. The river, having deep and well defined bed, is less useful for irrigation. Its bordering bank has little alluvium and is fringed by barren sandy hills.

Hardoi, with a uniform topography and lithology, presents a homogeneous character of soils with little variation in their composition. Main soils of the district are sandy or *bhur*; loamy or *bangar*; clayey or *khadar* and alkaline or *usar*. Sandy soil is predominently found adjacent to the river banks. Lacking in lime contents, it is less water retentive and nutrient. It covers nearly one fifth of the area. Loam usually occurs in plain areas beyond flood limits known as *bangar* land. Locally it is called *domat/doras*. It is a combination of sand and clay and is porous with alkaline accumulation with sufficient water. Over two thirds of the total area of the district are covered by loams. Frequent patches as well as a few strips of clay exist in the district, especially over loamy areas. Lowlands of impeded drainage are the favourite sites for clay. This soil roughly covers 10 percent area of Hardoi district. Being found in and around the water bodies, this soil has a very high water holding capacity. It is also called *chika/matiyar/dhankhar*. Most infertile patches of alkaline/*usar* soil are scattered throughout the district. It covers very small area (three percent) of the district, yet its spread like leprosy in soil proves highly detrimental for survival of crops.

The district enjoys a pleasant and healthy monsoonal climate with three usual seasons., namely summer, rainy and winter. Generally, temperature ranges from 15°C (winter's) to 40°C (summer's). Annual rainfall in the district averages up to 116 cms. May and June are the warmest months while December and January the coldest ones. Highest rainfall occurs during the months of July and August.

FLORA AND FAUNA :

Dhak, babul, khajur, bel, neem, pipal, shisham, bamboos as well as some thorny bushes, creepers, climbers etc. are the major vegetal species of the district. Some fruit trees like mango, guava jack fruit etc. are also found. High banks of the rivers, especially there of Sai and Gomti have some well marked forest areas in the district, though the same have largely been removed so as to add more land in agriculture.

Hardoi containing meagre forests hardly has wild life. Wolves, jackals, foxes etc. are found along river banks studded with scrubs and *'munj'* jungles. Few varieties of rabbit are also visible at places. Domestic animals of the district include cattle, buffaloes, sheep, goats, ponies, donkies, pigs etc.

PLACES OF TOURIST INTEREST :

Hirnya Kashyap-ka-Qila and Prahlad Ghat in Hardoi town on Sandi road, Sandilya Rishi Ashram in Sandila town, Diler Khan-ka-Maqbara in Shahabad town, Berua temple in Berua village 15 kms. away from Balamau junction, Akbar-ki-Jama Masjid in Gopamau, Ruiya Qila near Madhoganj town, Hatya-Haran Tirth on Hardoi-Kothawan-Atrauli road, Bramha Vart near Sandi town, Sidhashram Dhodia on Hardoi-Pihani road are the places of tourist attraction and are being developed as tourist centres of the district.

ADMINISTRATIVE UNITS :

The district of Hardoi comprises of four tahsils - Bilgram, Hardoi, Sandila and Shahabad. Each tahsil has been further divided into the development blocks and each block into Nyaya panchayats. Gram sabhas and villages respectively, form the lower order of heirarchies. In all, there are 19 blocks, 191 nayaya panchayats, 1,481 gram sabhas and 1,983 villages. There are 13 towns. Hardoi, Bilgram, Shahabad and Sandila towns are the tahsil headquarters whereas Hardoi is the tahsil as well as the district headquarters. Heirarchical order of the administrative set-up of the district can be understood well from the following table.

Table 1 : Administrative Units

Tahsil/ Development block	Area in sq.kms.	Number of				
		Nyaya Panchayats	Gram Sabhas	Revenue villages		Towns
				Total	Inhabited	
1	2	3	4	5	6	7
1. Shahabad	1,395.20	49	382	562	529	3
1. Bharkhani	406.00	14	114	172	157	
2. Shahabad	352.00	13	100	151	139	
3. Todarpur	305.00	11	83	114	111	
4. Pihani	338.00	11	85	125	122	
2. Hardoi	1,637.70	51	390	492	470	2
1. Bawan	285.00	11	88	134	122	
2. Hariyawan	333.00	10	68	91	86	
3. Tandiyawan	354 00	10	75	88	87	
4. Sursa	361.00	10	74	83	82	
5. Ahirauri	311.00	10	85	96	93	
3. Bilgram	1,518.40	47	369	511	468	5
1. Harpalpur	321.00	10	74	101	96	
2. Sandi	319.00	9	68	96	89	
3. Bilgram	351.00	11	91	132	113	
4. Madhoganj	298 00	10	76	100	98	
5. Mallawan	235.00	7	60	82	72	
4. Sandila	1,439.20	44	339	416	414	3
1. Kachhauna	345.00	8	43	46	46	
2. Kothawan	304.00	8	62	86	86	
3. Bharawan	312.00	9	76	97	97	
4. Sandila	326.00	9	77	97	93	
5. Behder Khurd	156.00	10	81	90	90	
Total district	5,986.00	191	1480	1981	1881	13

Sources :—1. Block Area—Sankhakiya Patrika, Hardoi--1981
2. Tahsil Area—Board of Revenue. U. P.
3. District Area—Surveyor General, India.

Note : The difference between the sum of the area of the tahsils and the total area of the district is attributable to the varying systems of accounting by two sources.

ECONOMY AND INFRASTRUCTURE

The district is served by a net work of roads as well as that of rail tracks. Mughal Sarai-Saharanpur broad guage and Balamau–Kanpur and Balamau-Sitapur metre guage in sections serve this district. The railway lines run to a total length of 144 kms. in the district. No national highway passes through the district. Bilgram-Panwari—a state highway links Hardoi with Sitapur in north-west and also provides direct approach to Unnao which on ward joins the industrial town of Kanpur. Lucknow-Palia is another state highway that provides east-west linkage with Lucknow and Shahjahanpur. The state highways run to a total length of 335 kms. in the district. Major district roads account for 757 kms, and other district roads 133 kms. Besides, many kachcha link roads have been constructed under the government scheme 'food for work'. Both tahsils and district headquarters are well served by roads. Both private and government roadways ply in the district. Inter and intra-regional flow of goods is effected by railways and trucks. Bullock carts and ponies are important sources of transportation in rural areas.

The district receives hydro-electric supply from Lucknow-Sandila Hardoi 132 kv. lines Lucknow-Sandila-Hardoi 66 kv. line and Shahjahanpur Shahabad-Hardoi 66 kv. lines. Transmission of power within the district is done through three 66/11 kv. lines and seven 33/11 kv. lines. The consumption of electricity amounts to 429 lakh kwhs. The lion share of the electricity consumed accounting for 57.34 percent goes to irrigation and water supply. The industrial uses claim one third of the total consumption.

Both surface and sub-surface is tapped for irrigation purpose. Surface water is available through perennial and seasonal water sources as those of rivers, streams, lakes, ponds, etc. Canal is also an important source of irrigation. Ground water is lifted by primitive as well as modern means. Wells and tube-wells and hand pumps etc. are the main sources of ground water supply. Reservoir stratum of sub-surface water in Hardoi district is of fine sand or sand with *Bajri*. The sinking level of tube-wells varies from 30 to 45 metres. The largest source of irrigation are tube wells accounting for a little over half of the net area irrigated. Canals constitute the second largest source of irrigation accounting for more than one third (38 percent) of the net area irrigated. The irrigation net work include 1,214 kms. of canals, 241 government tube wells, 2,397 private tube wells, 24,107 pumping sets, 7,239 masonary wells and 4,471 persian wheels (*Rahats*). Great emphasis is laid on development of minor irrigation projects. Land development banks and commercial banks loan to the farmers for boring and purchasing of pumping sets. Subsidy is granted by the government on such loans.

AGRICULTURE AND ALLIED SECTORS :

The economy of the district is primarily and dominantly agricultural. Mainly two harvests *Kharif* and *rabi* are done. The third crop season *zaid* does not occupy a place of importance as the area sown accounts for a meagre proportion of the total cropped area.

The following table presents land use statistics]

Table 2 : Distribution of villages according to land use

Name of tahsil	No. of inhabited villages	Total area (hectares)	Percentage of cultivable area to total area	Percentage of irrigated area to total cultivable area
1	2	3	4	5
1. Shahabad	562	134,974.39	89.02	48.62
2. Hardoi	492	161,652.97	88.13	40.23
3. Bilgram	511	148,697.87	84.79	37.67
4. Sandila	416	143.434.07	80.88	38.19
Total of district	1,981	588,759.27	85.72	41.12

The above table reveals that of the total area of the district 85.72 percent is cultivable out of which 41.12 percent is irrigated. The most extensively cultivable tahsil is Shahabad with 89.02 percent of its area cultivable. The least cultivable is Sandila with 80.88 percent of its area cultivable. The proportion of irrigated area in the total cultivable area varies between the maximum of 48.62 percent is Shahabad tahsil and the minium of 37.67 percent in Bilgram tahsil.

The most important crop of the district is wheat which is cultivated in 2.07 lakh hectares accounting for 48 percent of the total area under food grains and 40 percent of the total cropped area Paddy follows next with 0.65 lakh hectares of cultivated area. Maize, gram, barley, *jowar*, *urad*, and *arhar* are other important foodgrain crops in that order raised in the district. These eight crops claim three fourths of the total cropped area. Gram, *urad* and *arhar* share obout 93 percent of the total area under pulses. Groundnut and sugarcane are important commercial crops of the district. Groundnut is raised in 31 thousand hectares and sugarcane in 17 thousand hectares. The improved agricultural practices are making their impact. Farmers are being provided improved seeds, fertilizers, pestisides, insectisides and improved agricultural implements through development blocks and other government agencies. Researches are being conducted regularly by the government for improving the productivtiy of land by increasing production per unit of land and evolving a pattern for multiple cropping. The farmers are educated in improved agricultural practices through mass communication media and through extension methods. Fertilizers are supplied through cooperative outlets, agricultural industrial corporation, agriculture department, private dealers etc. Plant protection units at the block level are doing their best to check the crops from decay. Improved agricultural implements *e. g.*, ploughs, tractors, seed, drills, hand hoes, diblers etc. are being supplied to farmers by government agencies as well as by private dealers. The district soil conservation unit was set up in 1971-72 which has been taking up soil conservation and *usar* reclamation. The regional soil testing laboratory U. P. Hardoi has been assisting well by way of soil testing and demonstration. The problem of water logging is also being tackled by raising the level of land and creating *'Raj Bahas'*. The erosion of soil is being checked through plantation and contour bunding.

Yet the agriculture continues to be carried on largely on traditional lines on account of the constraints imposed by small operational holdings and poor operational capacity of farmers. As per agriculture Census 1977, the average size of operational holdings was 1.02 hectares. Of 4.30 lakh units of land holding, 2.90 lakh held land less than one hectare each. Those who held land one to two hectares numbered 81 thousand. These three categories of land holders account for 86.43 percent of the total land holders of the district.

Animal husbandry plays an important role in the rural economy of the district It provides draught power for cultivation and transportation of goods. The animal husbandry products help in supplementing income of the farmers besides serving as nourishing food. As per live-stock census 1977, there were 8.19 lakh heads of live stock in the district out of which the largest population was that of goats which numbered 3.18 lakh heads followed by cattle (2.40 lakh heads) and buffaloes (1.76 lakh heads). Efforts are made to take care health of live-stock and to improve their breed through 28 veterinary hospitals, 15 insemination centres and 61 animal servising centres.

Fish farming is being developed in the district. Fingerlings and fish food are being provided by the government agency. Of the total area of 2,215 hectares, 450 hectares has been taken up for fish culture. A fisheries project unit is likely to be started by the government which will provide loan through banks with 25 percent subsidy by the government. Fish is

largely produced for local consumption. About one fourth of the total production is exported to big cities like Calcutta, Bombay etc. At present most of the fish production comes from the catches in the rivers Ganga, Ramganga, Garra and Sai etc.

MINING, QUARRYING AND INDUSTRY

The district is hardly gifted with the mineral wealth. The main minerals found are grit, *reh* and salt petre which are of little economic importance.

Lack of minerals, inadequate power supply, underdeveloped transport net work, scarcity of technical and skilled labour etc. have been the main constraints in the industrial development of the district. However, on the basis of local resources and demand, the government set up the District Industrial Unit at Hardoi on Ist July, 1979 with a view to developing infrastructural base by providing material, machines, loans, know how, marketing facilities etc. and by exploring and tapping the potentials of local artisans for the development of village and cottage industries.

Prior to the establishment of District Industries office, some 233 small scale industrial units were registered in the district. But the present number of such units is 424 out of which 191 have been registered through the Central Government with a total capital investment of Rs. 178.73 lakhs. These units have given employment opportunity to 5,155 persons. These include printing presses, general engineering workshops, agricultural equipment workshops, steel trunks, brass ware, soap making, plastic and candle manufacturing, cement *jali*, P. V. C. pipes, voil drawing, rolling shutters, grills etc.

Handloom weaving has its traditional mooring in the district. Sandila, Gausganj, Mallawan, Sandi, Pihani, Shahabad, Bilgram and Hardoi are the main centres having nearly 17,000 weavers with 8,000 handlooms. The district has 31 Weaver's Co-operative Societies out of which 17 are functioning with 2,174 handlooms. Main handloom products are *dhoti garha* and *chadar*. The weavers receive financial assistance through banks. The district possesses good prospects of development of hand-crafts. Presently, there are 20 registered hand-craft units All India Handicraft Board has sanctioned four *chikan* and four carpet training centres in the district. Sandila, Pihani, Shahabad and Bawan block headquarters have been chosen as industrial development centres where 43 small scale units have come up.

The district has succeeded in getting four large and medium scale industrial units established at Sandila. Two each of these fall in private sector and in public sector. The U. P. State Textiles Corporation Ltd. decided to establish a 'Textile Complex' with a capital investment of rupees eight crores for building,machinary and allied equipments. This mill, employing nearly 1,000 weavers, has 25,000 spindles which are going to be doubled very soon as per recommendation of the State Government. Its present annual production amounts to Rs. 48 lakhs. The availability of groundnut in abundance in the district and adjoining districts has given rise to the Hardoi Co-operative Vanaspati Mills Ltd. in 1975 with proposed capital investment of Rs. 66.25 lakh. This scheme was further revised with enhanced investment of Rs. 117 lakh being shared by the National Co-operative Development Corporation, New Delhi (65 percent), the State Government (26 percent) and the District Co-operative Society (nine percent). Building construction and machinery installation work is nearing completion and the mill is likely to start its work very soon.

The Laxmi Sugar & Oil Mills Ltd. is the oldest large scale industrial unit being run in the district as private sector enterprise since 1935. Supply of suggarcane comes from Hardoi and adjoining areas of Sitapur district. The factory can produce 24,000 tonnes of sugar at a recovery rate of 9.50 percent under normal conditions. U. P. Metal Industries Ltd. is a medium

scale industrial unit with its total invesment of Rs. 1.91 crores. The factory is functioning since 1976 and produces on an average of 1,000 tonnes of pipe annually. It employs 165 workers.

AMENITIES :

The availability of amenities within easy reach reflects on the infrastructural development of the area. The availability of some of the selected facilities have been discussed for rural and urban areas separately as relevant to each of them. Certain important aspects of urban areas such as population, growth, finances, import-export and manufacturing activities etc. have also been discussed.

RURAL AREAS :

The rural areas of the district consist of 1,981 revenue villages out of which 1,881 are inhabited. Sprawling over an area of 2,239.61 hectares, Lonhara village of Sandila tahsil is the largest village in area in the district while occupying merely 12.14 hectares, Kanhoua villages of the same tahsil is the smallest village in the district. A revenue village on an average occupies an area of 297.20 hectares. Tables 3-7 highlight the infrastructural facilities available within the inhabited villages.

The following table presents distribution of villages by the availabiiity of selected amenities.

Table 3 : Distribution of villages according to the availability of different amenities

Sl.No	Name of tahsil	No. of inhabited villages	Number (with percentage) of villages having one or more of the following amenities		
			Education	Medical	Drinking water
1	2	3	4	5	6
1.	Shahabad	529	288(54.44)	21(3.96)	529(100.00)
2.	Hardoi	470	299(63.61)	31(6.59)	470(100.00)
3.	Bilgram	468	297(63.46)	21(4.48)	468(100.00)
4.	Sahdila	414	247(59.66)	38(9.17)	414(100.00)
	Total	1,881	1,131(60.12)	113(6.00)	1,881(100.00)

Post & telegraph	Market/Hat	Communication	Approach by Pucca Road	Power Supply
7	8	9	10	11
70(13.23)	66(12.47)	29(5.48)	159(30.05)	130(24.57)
78(16.59)	82(17.44)	49(10.42)	186(39.57)	75(15.95)
64(13.67)	77(16.45)	36(7.69)	140(29.91)	91(19.44)
78(18.84)	95(22.94)	37(8.93)	177(42.75)	55(13.28)
290(15.41)	320(17.01)	151(8.02)	662(35.19)	351(18.66)

It can be seen from the above table that 60.12 percent of the inhabited villages of the district have one or more educational institutions. The rural areas of Hardoi tahsil are most extensively covered by educational facilities as the highest proportion of 63.61 percent of the villages of this tahsil possess educational institutions. Bilgram tahsil is almost equally placed only being marginally less covered than Hardoi. Shahabad is the least covered tahsil with 54.44 percent of its villages having educational facilities. The medical facilities are available in 6.00 percent of the villages of the district. The proportion of villages having medical facilities varies between the maximum of 9.17 percent in Sandila tahsil and the minimum of 3.96 percent in Shahabad. Postal facilities can be had within the villages in 15.41 percent of the villages of the district. The proportion of villages covered by these facilities is the highest in Sandila tahsil where 18.84 percent of its villages have postal facilities. The extent of coverage does not drop heavily in other tahsils. The least covered tahsil by postal facilities is Shahabad with 13.23 percent of its villages having postal facilities. Bilgram is almost equally placed having only a marginally greater coverage than Shahabad. Markets are held in 17.01 percent of the villages of the district. Villages of Sandila tahsil are most extensively covered by market facilities as those where markets are held constitutes 22.94 percent of the total number of villages. Shahabad tahsil with 12.47 percent of its villages having market facilities is the least covered. Hardoi (17.44%) and Bilgram (16.45%) are nearly equally placed. The villages which have the communication heads, either a railway station or a bus stop constitute 8.02 percent of the villages of the district. More than one tenth of the villages of Hardoi tahsil have a railway station or a bus stop facility or both. The coverage by communication facilities is least in Shahabad tahsil where only 5.48 percent of the villages have communication heads. The villages that are approachable by pucca road make 35.19 percent of the total number of villages in the district. Sandila, is the best placed tahsil in approachability by pucca road as 42.75 percent of its villages are connected by pucca road. The least approachable tahsil is Bilgram where the villages connected by pucca road make the least proportion of 29.91 percent of the villages of the tahsil. Shahabad is only a shade better placed. The villages having power supply account for 18.66 percent of the villages of the district. About one fourth of the villages of Shahabad tahsil are electrified. The coverage of electrification drops in other tahsils and reaches the lowest level of 13.28 percent in Sandila tahsil.

The following table presents proportion of rural population served by various amenities.

Table 4 : Proportion of rural population served by different amenities

Sl. No.	Name of tahsil	Total population of inhabited villages	Proportion of rural population served by the different amenities							
			Education	Medical	Drinking water	Post & telegraph	Market/ Hat	Communication	Approach by pucca road	Power supply
1	2	3	4	5	6	7	8	9	10	11
1.	Shahabad	484,873	69.71	8.47	100.00	24.83	22.47	7.41	28.43	28.58
2.	Hardoi	589,798	80.79	15.82	100.00	33.90	32.95	15.41	43.53	24.49
3.	Bilgram	486,822	81.20	7.25	100.00	29.14	27.65	7.98	30.49	21.64
4.	Sandila	511,864	83.17	17.02	100.00	41.58	40.88	13.91	42.58	21.88
	Total	2,073,357	78.88	12.38	100.00	32.56	31.21	11.43	36.70	24.14

About four fifths of the rural population live in villages having one or more educational institutions. The coverage of rural population by educational facilities does not vary much from one tahsil to another among Hardoi, Bilgram and Sandila tahsils. The highest proportion of 83.17 percent is observed in Sandila tahsil Shahabad shows the least coverage of 69.71 percent of rural population living in villages having educational institutions. Medical facilities are available to 12.38 percent of the rural population within the villages. The highest proportion of 17.02 percent of the rural population enjoying medical facilities within the villages is observed in Sandila tahsil against the minimum of 7.25 percent in Bilgram. Postal facilities are available to almost one third of the rural population within the villages. As much as 41.58 percent of the rural population of Sandila tahsil lives in villages having postal facilities. The proportion of population enjoying these facilities drops in other tahsils reaching the lowest mark of 24.83 percent in Shahabad. The persons living in villages where markets are held account for 31.21 percent of the rural population of the district. The rural population of Sandila tahsil is most extensively covered by these facilities with 40.88 percent of its rural population living in villages having market facilities. The rural population of Shahabad on the other hand is least covered with 22.47 percent of its population living in villages having market facilities. The facilities of a railway station or a bus stop are available within the villages to 11.43 percent of the rural population of the district. The highest proportion of 15.41 percent of rural population enjoying these facilities is obsered in Hardoi tahsil against the minimum of 7.41 percent in Shahabad. The population living in villages connected by pucca road account for 36.70 percent of the rural population of the district. The largest proportion of 43.53 percent of the rural population is found living in the villages connected by pucca road in Hardoi tahsil. The rural population of Sandila tahsil is only marginally less covered by these facilities than that of Hardoi tahsil. The least coverage of population of 28.43 percent is observed in Shahabad tahsil. About one fourth of the rural population live in villages having power supply. The largest proportion of 28.58 percent of the rural population is found living in the villages having power supply of Shahabad tahsil against the minimum of 21.64 percent in Bilgram.

The table given below presents distribution of villages not having amenities by distance ranges from the places of their availability.

Table 5 : Distribution of villages not having certain amenities, arranged by distance ranges from the places where these are available

Villages not having amenity of	Number of villages where the amenity is not available and available at the distance of			
	—5 kms	5—10 kms.	10+ kms.	Total (cols. 2—4)
1	2	3	4	5
Education	742	8	...	750
Medical	1,096	488	184	1,768
Post and Telegraph	1,402	163	26	1,591
Market/hat	1,391	157	13	1,561
Communication	1,050	476	204	1,730

All 750 villages except eight not having educational institutions are placed within 5 kms. distance from the places of availability of educational facilities. There are 1,768 villages where medical facilities are not available. The inhabitants of as many as 1,096 villages can have these facilities within the distance of 5 kms., those of 488 villages within the distance of 5—10 kms. and those of 184 villages from the distance of 10 kms. and beyond. Postal facilities are not available in 1,591 villages. These facilities can be had in 1,402 villages within the distance of 5 kms., in 163 villages within the distance of 5—10 kms. and in 26 villages from the distance of 10 kms. and beyond. Markets are not held in 1,561 villages. These facilities are available to the inhabitants of 1,391 villages within the distance of 5 kms., those of 157 villages within the distance of 5-10 kms. and those of 13 villages from the distance of 10 kms. and beyond. There are 1,730 villages not having either a railway station or a bus stop. As many as 1,050 villages are placed within the distance of 5 kms., 476 villages within the distance of 5—10 kms. and 204 villages at the distance of 10 kms. and beyond from the availability of communication facilities.

The following table presents distribution of villages by amenities and by distance ranges from the nearest town.

Table 6 : Distribution of villages according to the distance from the nearest town and availability of different amenities

Distance range from the nearest town (in kms.)	Number of inhabited villages in each range	Number (with percentage) of villages having the amenity of							
		Education	Medical	Drinking water	Post and telegraph	Market/ hat	Communication	Approach by Pucca road	Power supply
1	2	3	4	5	6	7	8	9	10
1—5	341	198 (58.06)	24 (7.03)	341 (100.00)	43 (12.60)	40 (11.73)	33 (9.67)	166 (48.68)	156 (45.74)
6—15	838	506 (60.38)	43 (5.13)	838 (100.00)	131 (15.63)	147 (17.54)	86 (10.26)	298 (35.56)	153 (18.25)
16—50	702	427 (60.82)	46 (6.55)	702 (100.00)	116 (16.52)	133 (18.94)	32 (4.55)	198 (28.20)	42 (5.98)
50+	—	—	—	—	—	—	—	—	—
total	1,881	1,131 (60.12)	113 (6.00)	1,881 (100.00)	290 (15.41)	320 (17.01)	151 (8.02)	662 (35.19)	351 (18.66)

As many as 838 villages are situated in the distance range of 6-15 kms. from the nearest town. These account for 44.55 percent of the total number of inhabited villages in the district. The villages numbering 702 situated at the distance of 16-50 kms. from the nearest town make the second largest number. There are 341 villages situated nearby to a town being only within 5 kms. of distance. No distinct tendency in the extent of coverage of amenities is observed in relation with distance from the nearest town.

The table given below presents distribution of villages by amenities and by population ranges.

Table 7 : Distribution of villages according to population range and amenities available

Population range	Number of inhabited villages	Number (with percentage) of villages having the amenity of							
		Education	Medical	Drinking water	Post & telegraph	Market/ Hat	Communication	Approach by Pucca Road	Power supply
1	2	3	4	5	6	7	8	9	10
1--499	562	128(22.77)	3(0.53)	562(100.00)	16(2.84)	25(4.44)	24(4.27)	185(32.91)	79(14.05)
500–1,999	1,053	744(70.65)	49(4.65)	1,053(100.00)	113(10.73)	164(15.57)	78(7.40)	374(35.51)	182(17.28)
2,000–4,999	249	243(97.59)	54(21.68)	249(100.00)	145(58.23)	116(46.58)	44(17.67)	93(37.34)	79(31.72
5,000+	17	16(94.11)	7(41.17)	17(100.00)	16(94.11)	15(88.23)	5(29.41)	10(58.82)	11(64.70)
Total	1,881	1,131(60.12)	113(6.00)	1,881(100.00)	290(15.41)	320(17.01)	151(8.02)	662(35.19)	351(18.66)

The above table reveals that majority of the villages numbering 1,053 fall in the population range of 500-1999. The population range of 1-499 persons nets the second largest number of 562 villages. These two ranges make 85.86 percent of the total number of inhabited villages of the district. There are 17 villages which have a population size of 5,000 and above. The table clearly indicates that higher the population size of the villages, the greater is the coverage by various amenities.

The following table presents tahsil-wise combination of food grains that constitute staple food in majority of the villages.

Table 8 : Main staple food in the majority of villages in each tahsil

Name of tahsil	Main staple food
1	2
1. Shahabad	Wheat and rice
2. Hardoi	Wheat and rice
3. Bilgram	Wheat and rice
4. Sandila	Wheat and rice

It can be observed from the above table that wheat and rice form staple food in majority of the villages of all the four tahsils of the district.

URBAN AREAS :

The urban areas of the district consist of 13 towns out of which six are administered by municipal boards and the remaining seven by town area committees.

The following table presents growth, density and sex ratio of the population in urban areas of the district in contrast with those at the state level.

Table 9 : Growth, Density and sex-ratio of urban population in the district in relation to the State.

Census year	District						State					
	Total population	Urban population	Percentage urban population	Decadal percentage variation in urban population	Density (population per sq. kms.)	Sex ratio (No. of females per 1,000 males)	Total population	Urban population	Percentage urban population	Decadal percentage variation in urban population	Density (population per sq. kms.)	Sex ratio (No. of females per 1,000 males)
1	2	3	4	5	6	7	8	9	10	11	12	13
1951	1,361,562	122,652	9.01	+ 4.75	1,755	860	63,219,655	8,625,699	13.64	+22.93	2,295	820
1961	1,573,171	114,286	7.26	— 6.82	3,040	842	73,754,554	9,479,895	12.85	+ 9.90	3,823	812
1971	1,849,519	146,169	7.90	+27.90	3,806	851	88,341,144	12,388,596	14.02	+30.68	4,355	821
1981	2,274,929	251,572	11.06	+72.11	4.138	855	110,862,013	19,899,115	17.95	+60.62	4,363	846

As per 1981 Census, the urban population of 251,572 persons of the district account for 11.06 percent of the total population of the district. The degree of urbanization as reflected by this proportion stands much below to that of 17.95 percent at the state level. The proportion of urban population which suffered a set back in 1961 over 1951 improved slightly in 1971 and rose substantially in 1981 exceeding the mark of 1951 by 2.05 point percent. This rise in the urban population is attributable not only to the expansion of population of the then existing towns but also addition of six towns over the last decade. The density of population per sq. km. of urban area has kept on rising from one decade to another since 1951. As per 1981 Census, the density of 4,138 persons per sq. km. obtaining in urban areas of the district, stands below that of 4,363 persons at the state level. The sex ratio as indicated by number of females per thousand male population dropped heavily in 1961 to 842 females per thousand male population from 860 females in 1951 but it rose in 1971 and 1981 reaching a mark of 855 females. The sex ratio in the urban population has been above the state average at all the Censuses since 1951.

The table given below enlists towns which have been newly added or declassified during the last decade.

Table 10 : New towns added/declassified in 1981 Census

Name of town	Population (1981 Census)
1	2
(a) *Added*	
1. Beniganj	5,789
2. Gopamau	8,267
3. Kachhauna Patseni	7,942
4. Kursath	4,515
5. Mallawan	20,323
6. Pali	8,994
(b) *Declassified*	
Nil	Nil

It can be seen from the above table that as many as six towns of the thirteen in the district have sprung up newly and none of the existing towns have been declassified. The newly sprung up towns make a total population of 55,830 persons accounting for 22.19 per cent of the total urban population of the district and 52.97 percent of the total increase in the urban population in 1981 over 1971.

The table given below presents per capita receipt and expenditure in towns of the district.

Table 11 : Per capita receipt and expenditure in towns

Class, name & civic status of the town	Per capita								
	Receipt			Expenditure					
	Total	Receipt through taxes etc.	Receipt from all other sources	Total	General administration	Expenditure on public health & conveniences	Public works	Expenditure on public institutions	Other aspects
1	2	3	4	5	6	7	8	9	10
V Beniganj T.C.	16.62	2.14	14.48	16.24	5.46	0.07	1.80	...	8.91
IV Bilgram M.B.	28.55	24.84	3.71	22.37	8.27	7.76	0.34	0.04	5.96
V Gopamau T.C.	4.87	2.71	2.16	2.75	2.52	0.05	...	...	0.18
II Hardoi M.B.	27.59	17.29	10.30	27.08	4.81	13.60	2.85	...	5.82
V Kachhauna Patseni T.C.	4.51	...	4.51	3.31	0.33	...	2.43	...	0.55
VI Kursath T.C.				N.A.					
V Madhoganj T.C.	29.79	19.15	10.64	29.36	9.68	10.98	5.63	...	3 07
III Mallawan T.C.	8.42	7.93	0.49	8.78	2.76	5.70	0.29	...	0.03
V Pali T. C.	6.88	0.64	6.24	2.53	0.80	1.36	0.04	...	0.33
IV Pihani M.B.	21.12	13.96	7.16	17.48	6.77	4.18	1.31	0.02	5.20
IV Sandi M.B.	21.34	11.19	10.15	22.68	2.13	6.12	0.41	...	14.02
III Sandila M.B.	31.13	17.83	13.30	25.43	6.92	13.01	2.23	0.25	3.07
III Shahabad M.B.	20.55	11.28	9.37	19.56	6.21	7.81	2·68	0.38	2.48
Total	22.01	13.49	8.52	20.18	5.13	8.66	1.97	0.10	4.32

Of the thirteen towns one has not returned its financial data and therefore the analysis covers only twelve towns. The highest per capita receipt of Rs. 31.13 has been returned by Sandila followed by Madhoganj (Rs. 29.79), Bilgram (Rs. 28.55), Hardoi (Rs. 27.59). The lowest receipt of Rs. 4.51 is observed in Kachhauna Patseni. Per capita receipt through taxes exceeds receipt from all other sources in all the six municipal board towns and three town area committee towns. Per capita receipt from all other sources exceeds per capita receipt through taxes in two towns while in one town entire revenue has come from the sources other than taxes. The highest per capita expeniture of Rs. 29.36 is observed in Madhoganj

followed by Hardoi (Rs. 27.08), Sandila (Rs. 25.43); Sandi (Rs.22.68) and Bilgram (Rs. 22.37). The lowest per capita expenditure of Rs. 2.53 is observed in Pali preceded by Gopamau (Rs. 2.75) and Kachhauna Pastseni (Rs. 3.31). General administration has claimed the lion share of expenditure in three towns, public health and conveniences in six towns and public works in one town and other aspects in two towns.

The following table presents ratio of schools per 10,000 of urban population of the district.

Table 12 : Schools per ten thousand of population in towns

Class, name and civic status of town		Number of schools per ten thousand of population			
		Higher Secondary Inter/PUC/Junior College	Secondary/ Matriculation	Junior Secondary/ Middle	Primary
1		2	3	4	5
V	Beniganj T.C.	1.73	1.73	3.45	3.45
IV	Bilgram M.B.	0.62	0.62	1.85	4.31
V	Gopamau T.C.	—	—	2.42	2.42
II	Hardoi M.B.	0.89	0.30	1.04	3.12
V	Kachhauna Patseni T.C.	—	1.26	3.78	7.55
VI	Kursath T.C.	—	2.21	4.43	6.64
V	Madhoganj T.C.	1.31	1.31	1.31	2.62
III	Mallawan T.C.	0.49	0.98	1.48	2.95
V	Pali T.C.	1.11	1.11	2.22	3.34
IV	Pihani M.B.	0.61	0.61	1.22	3.66
IV	Sandi M.B.	0.66	0.66	2.64	5.28
III	Sandila M.B	1.01	0.67	0.67	3.37
III	Shahabad M.B.	0.46	0.46	0.69	4.84
	Total	0.72	0.64	1.43	3.86

A ratio of 3.86 primary schools per 10,000 of urban population is obtained in the district. The highest ratio of 7.55 primary schools is observed in Kachhauna Patseni against the lowest 2.42 in Gopaman town. There are 1.43 junior secondary schools per 10,000 of urban population of the district. The ratio ranges between the maximum of 4.43 junior secondary schools in Kursath town and the minimnm of 0.67 in Sandila town. The ratio of schools of matriculation standard works out to 0.64 for the urban areas of the district, ranging between the maximum of 2.21 schools in Kursath and the minimum of 0.30 in Hardoi town. A ratio of 0.72 inter college obtains per 10,000 urban population of the district. The highest ratio of 1.73 inter colleges is observed in Beniganj town against the minimum of 0.46 in Shahabad town There are no schools of matriculation standard in Gopamau town and no intermediate colleges in Gopamau, Kachhauna Patseni and Kursath towns.

The table given below presents ratio of beds per thousand of urban population in medical institution of each town.

Table 13 : Number of beds in medical institutions in town

Class, name and civic status of town	Number of beds in medical institutions per 1,000 of population
1	2
V Beniganj T. C.	—
IV Bilgram M. B.	1.60
V Gopamau T. C.	0.48
II Hardoi M. B.	4.18
V Kachhauna Patseni T. C.	0.50
VI Kursath T. C.	—
V Madhoganj T. C.	0.79
III Mallawan T. C.	1.13
V Pali T. C.	0.44
IV Pihani M. B.	0.73
IV Sandi M. B.	0.26
III Sandila M. B.	0.81
III Shahabad M. B.	0.37
Total	1.61

There are 1.61 beds in medical institutions per thousand of urban population of the district. The ratio of beds ranges between the maxium of 4 18 beds in Hardoi town and the minimum of 0.26 in Sandi. There are no medical institution with bed facility in Beniganj and Kursath towns.

The table given below presents proportian of slum population in class I and class II towns of the district.

Table 14 : Proportion of slum population in towns

Class, name and civic status of town	Proportion of the slum population to total population of the town	Density in slum (per sq. km.)
1	2	3
II Hardoi M. B.	Nil	Nil

There is no class I town in Hardoi district and the only class II town is Hardoi which does not possess any notified or recongnised slums.

The table given below presents most important commodities manufactured in, imported into and exported from the towns of the district.

Table 15 : Most important commodities manufactured, imported and exported in towns

Class, name and civic status of town		Most important commodities		
		Manufactured	Exported	Imported
1		2	3	4
V	Beniganj T. C.	Mustard oil	Guavas	Kerosene oil
VI	Bilgram M. B.	Earthen pots	Vegetables	Cloth
V	Gopamau T. C.	*Gur*	Tobacco	Sugar
II	Hardoi M. B.	Sugar	Sugar	Vanaspati
V	Kachhauna Patseni T. C.	Rice	Paddy	Sugar
VI	Kursath T. C.	—	N. A.	—
V	Madhoganj T. C.	Groundnut oil	Groundnut oil	*Gur*
III	Mallwan T. C.	Handloom cloth	Handloom cloth	Cotton yarn
V	Pali T. C.	—	Oil seeds	Kerosene oil
IV	Pihani M. B.	*Gur*	Wheat	Cloth
IV	Sandi M. B.	Handloom cloth	Foodgrains	Cloth
III	Sandila M. B.	Handloom cloth	Handloom cloth	Cotton textile
III	Shahabad M. B.	*Gur*	Poratoes	Food grains

The commodities manufactured are mustard and groundnut oil, sugar, *gur*, handloom cloth, rice and earthen pots. The most important commodities exported from towns of the district are foodgrains, vegetables, guavas, sugar, tobacco, groundnut oil, oil seeds and handloom cloth. The most important commodities imported are cloth, cotton yarn, kerosene oil, sugar, *gur*, vanaspati and foodgrains.

अनुभाग- I
Section -

ग्राम निदेशिका
Village Directory

TAHSIL SHAHABAD

DISTRICT HARDOI

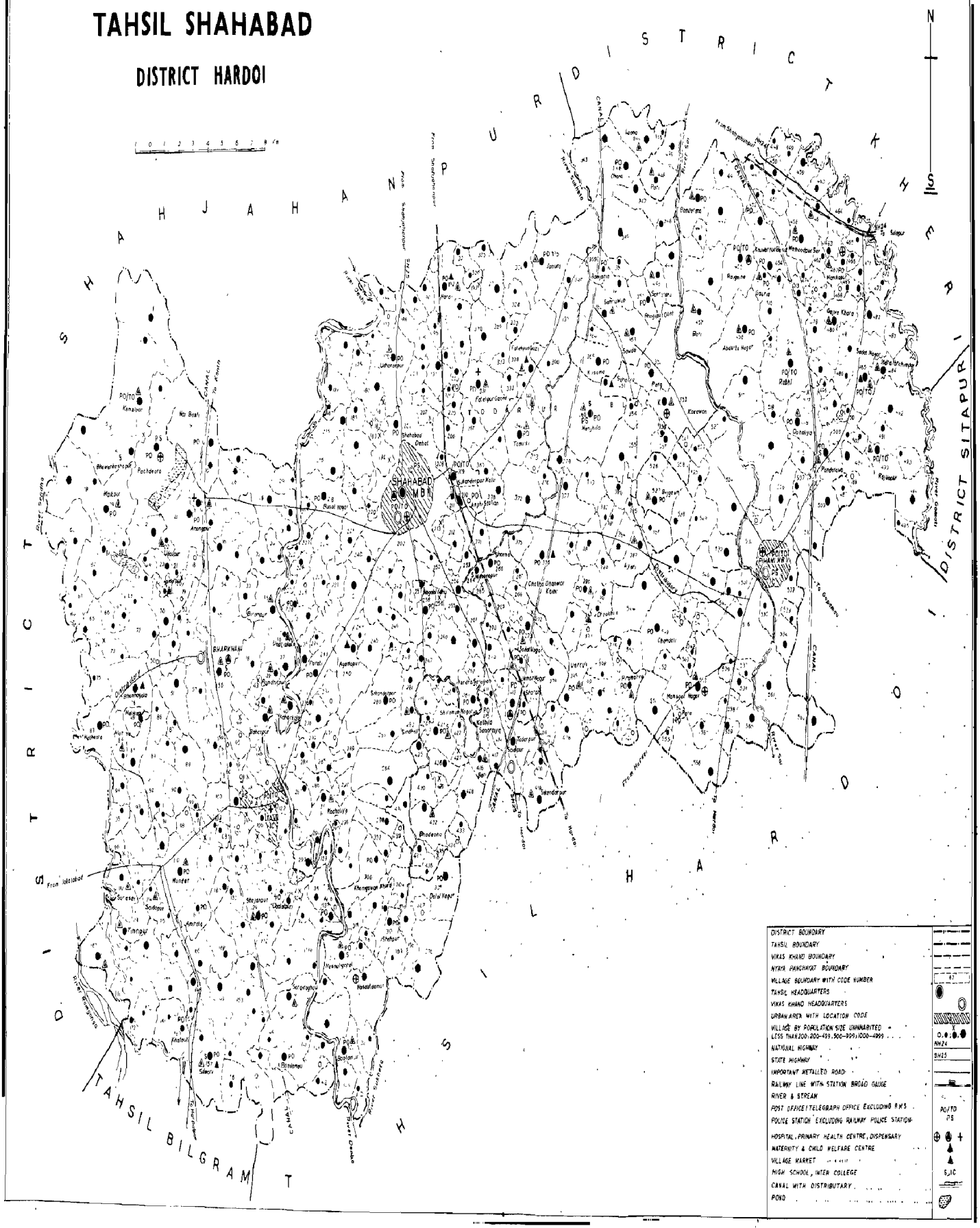

1 -शाहाबाद तहसील
-Shahabad Tahsil

ग्रामों की वर्णानुक्रम सूची

शाहाबाद तहसील

क्रम सं०	ग्राम का नाम	लोकेशन कोड नं०	क्रम सं०	ग्राम का नाम	लोकेशन कोड नं०	क्रम सं०	ग्राम का नाम	लोकेशन कोड नं०
1	2	3	1	2	3	1	2	3
1	अकहरी	101	36	इस्माइलपुर	71	71	कपूरापुर	356
2	अख्तियार पुर	193	37	इस्माइलपुर	521	72	कमालपुर	3
3	अगमांपुर	250	38	इसेंपुर	307	73	कमालपुर	406
4	अटरिया	84	39	उचौल	551	74	करमुल्लापुर	207
5	अतरजी	238	40	उदयपुर	22	75	करसुआ ग्रान्ट	343
6	अनगपुर	14	41	उहारनपुर	147	76	करावां	353
7	अन्जाना	474	42	उहारनपुर	179	77	करीम नगर	536
8	अण्डौआ	378	43	उबरिया कला	169	78	करौंदी	393
9	अन्तोरा	389	44	उबरिया खुर्द	161	79	कहरई नकटौरा	162
10	अब्दुलापुर	281	45	उबरी खेड़ा	8	80	कहार कोला	40
11	अब्दुल्ला नगर	456	46	उमर सेड़ा	561	81	कायमपुर	512
12	अमतलिया	488	47	उमरिया कला	36	82	काला गण्डा	186
13	अम्बारी	459	48	उमरिया धानी	187	83	किल किली	223
14	अमिरता	116	49	उमरौली	395	84	किसुनपुर	119
15	अमिरता	437	50	उर्देहिया	499	85	कुंइया	244
16	अमिरता चौकी	540	51	उरली	388	86	कुंइया	386
17	अयारी	387	52	उलनापुर	340	87	कुंइया	538
18	अरूवा	556	53	उसमानपुर	481	88	कुण्ड्रा सरैंया	263
19	अलावलपुर	427	54	ऐंगवां	197	89	कुण्डी	28
20	अलियापुर	91	55	ऐंड़ा खेड़ा	523	90	कुमरवा	364
21	अली हाजीपुर	295	56	औडेरी	383	91	कुरसन्डा	505
22	असंगरपुर	276	57	कंकर घटा	254	92	कुरारी	78
23	असमधा	125	58	ककराही	213	93	कुल्ला हावर	495
24	असला माऊपुर	323	59	कचेदरा	198	94	कुंवरपुर	53
25	अहखाना	4	60	कचोलिया	291	95	कुंवरपुर पृथ्वीनाथ	508
26	अहमदपुर	106	61	कठवां	367	96	कुंवरपुर बघेला	441
27	अहेमी	545	62	कनकापुर उबरिया	164	97	कुंवरपुर बसिढ़	454
28	आगापुर	189	63	कनकापुर लाल	141	98	कुसमा	365
29	आदमपुर	100	64	कनकोहरी	396	99	कूची खेड़ा	348
30	आम तारा	12	65	कन गोइया	500	100	केवलपुर	292
31	आलम नगर	349	66	कन्हरापुर	345	101	कैथा	168
32	आंझी स्टेशन	210	67	कन्हरी	165	102	कैमी	390
33	आंझी	372	68	कपूरपुर	31	103	कोटरा	489
34	इटरा	524	69	कपूरपुर	412	104	कोठिला सरैयां	415
35	इन्द्रा इब्राहीमपुर	484	70	कपूरपुर सहिजादे	402	105	कोरिगवां	445

ग्रामों की वर्णानुक्रम सूची

शाहाबाद तहसील (क्रमशः)

क्रम सं०	ग्राम का नाम	लोकेशन कोड नं०	क्रम सं०	ग्राम का नाम	लोकेशन कोड नं०	क्रम सं०	ग्राम का नाम	लोकेशन कोड नं०
1	2	3	1	2	3	1	2	3
106	कौसियापुर	111	141	गौहनियाँ	231	176	जहानी खेड़ा	465
107	कौहरिया	248	142	घानू नगला	64	177	जाजू पारा	482
108	खण्डौआ मिर्जापुर	154	143	घासू	82	178	जुझारपुर	80
109	खनकलापुर	108	144	घुरहा	190	179	जेवरा	88
110	खनिगवाँ कलां	302	145	घुरहाई	251	180	जैंतपुर	152
111	खनिगवाँ खुर्द	300	146	चक ढखिया	392	181	जोगीपुर	184
112	खान जहानपुर	124	147	चक पिहानी	183	182	झरसा आलमपुर	269
113	खानूपुर	293	148	चकराचा	23	183	झरसा केसरी	268
114	खिजर नगर	496	149	चकौती कलां	170	184	झोथूपुर	216
115	खुमारीपुर	325	150	चकौती खुर्द	172	185	टुमुर्की	342
116	खुलकीपुर	182	151	चढ़िया धनवार	376	186	टेढवा चतुरपुर	341
117	खेतौली	160	152	चढिया बुजुर्ग	503	187	टेरा	95
118	खेमपुर	286	153	चन्दुआपुर	44	188	टोडरपुर	413
119	खेरिया	32	154	चन्दरामपुर	34	189	डर्रा	471
120	खोवाजगीपुर	37	155	चन्दपुर खैरई	284	190	डिघिया	380
121	खोवाजगीपुर	122	156	चन्देली	549	191	डेल पण्ड रखा	450
122	खोवाजगीपुर	262	157	चाँदपुर	26	192	ढिकहा	155
123	गजियापुर	99	158	चिरैमा	181	193	ढखिया	391
124	गजुआ खेड़ा	480	159	चेना	346	194	तरेर	243
125	गढ़ी चाँदखाँ	257	160	चौड़ा राय	150	195	तवकलपुर	529
126	गनुआ पुरवा	227	161	छतैया	534	196	तारा गाँव	394
127	गजी देई	235	162	जटपुरा	196	197	तिउर	419
128	गहोरा	232	163	जमालपुर	25	198	तिमिरपुर	113
129	गिरधरपुर	81	164	जमालपुर	289	199	थरिया	87
130	गुटका मऊ	287	165	जमालपुर	339	200	थेहापुर	313
131	गुरेपुर	178	166	जमुरा	335	201	दतेउनापुर	513
132	गुर धरू	134	167	जमुही	530	202	दघेला	85
133	गुरूवापुर	118	168	जरौना	453	203	दमगढ़ा	234
134	गुलरहा	316	169	जल्पापुर	16	204	दमगढ़ा	479
135	गोपलपुर	239	170	जलालपुर	381	205	दरियापुर	303
136	गौरवां	358	171	जलालपुर	449	206	दरियापुर बलभद्र	288
137	गौरा उदयपुर	132	172	जलापुर	537	207	दरियापुर बिक्कू	212
138	गौरिया	195	173	जसमई खरौना	283	208	दरियाबाद	18
139	गौरिया	357	174	जसरथपुर	431	209	दलेल नगर	305
140	गौरिया	511	175	जहानपुर	102	210	दवार नगला	63

ग्रामों की वर्णानुक्रम सूची

शाहाबाद तहसील (क्रमशः)

क्रम सं०	ग्राम का नाम	लोकेशन कोड नं०	क्रम सं०	ग्राम का नाम	लोकेशन कोड नं०	क्रम सं०	ग्राम का नाम	लोकेशन कोड नं०
1	2	3	1	2	3	1	2	3
211	दहिरापुर	139	246	नरधिरा	509	281	परेली	233
212	दहेलिया	498	247	नरभा	33	282	पल्थुआ	298
213	दाउद नगर	424	248	नरसिया मऊ	285	283	पलिया कोट	336
214	दिनैकापुर अकबर	142	249	नरहाई	215	284	पलिया देव सलेमपुर	337
215	देवनियापुर बलभद्र	60	250	नसीरपुर	73	285	पसिगवां	270
216	देवनियापुर सरसई	96	251	नसीरपुर	177	286	पहाड़पुर	236
217	देवमलपुर	405	252	नसौली गोपाल	314	287	पहाड़पुर	468
218	देवमलपुर	464	253	नसौली सामर	317	288	पहुचना खेड़ा	136
219	दौलतपुर	126	254	नाऊ नगला	309	289	पाण्डेपुर	166
220	दौलतपुर गंगादास	208	255	नागा मऊ	322	290	पारा	352
221	दौलतियापुर	246	256	नारी खेड़ा	515	291	पारा	554
222	धरमपुर	121	257	नासा	29	292	पाली (देहात)	105
223	धर्मपुर	375	258	निजामपुर	103	293	पिपरिया	30
224	धर्मपुर	435	259	निजामपुर	522	294	पिपरिया	175
225	धानी नगला	65	260	निजामपुर सैदा	159	295	पिपरी	462
226	धामापुर	460	261	निपनिया	507	296	पिपरौली	237
227	धिरई	308	262	नेदुरा	560	297	पिस्तिया	354
228	धौरोलिया	98	263	नेवादा	68	298	पिहानी देहात	532
229	नई बस्ती	9	264	नेवादा	217	299	पीर पुर	475
230	नगरिया	347	265	नेवादा	516	300	पीलापुर	421
231	नगला कल्लू	253	266	नेवादा चढिमा	384	301	पीरा महुआ	401
232	नगला खानूपुर	312	267	नेवादा सातन	399	302	पुरैला	558
233	नगला गनेश	206	268	नौरोजपुर	211	303	पूरनपुर	173
234	नगला नान्हू	422	269	पकरा	10	304	पेढाया	245
235	नगला पतू	55	270	पचतौर	271	305	पेढवा	330
236	नगला प्रहलाद	146	271	पचदेवरा	11	306	पैंतपुर	58
237	नगला भगवान	371	272	पचरैया	57	307	पोठवां	398
238	नगला भाग	201	273	पतरास	525	308	फतेहपुर	299
239	नगला भैंसी	93	274	पटेवरा	7	309	फतेहपुर	552
240	नगला लोधू	258	275	पतौन मिश्र	501	310	फतेहपुर गाजी	338
241	नगला हुसैन	27	276	पण्डरवा	504	311	फतेहपुर गोयन्द	331
242	नन्द खेड़ा	130	277	पण्ड़ा	547	312	फतेहपुर वीरान	191
243	नबीपुर	200	278	पनेतरा बलिया	278	313	फतेहपुर शिव गुलाम	267
244	नया गाँव	19	279	परसई	355	314	फादनापुर	319
245	नया गाँव	204	280	परियल	174	315	फरिगहना	92

ग्रामों की वर्णानुक्रम सूची

शाहाबाद तहसील (क्रमशः)

क्रम सं०	ग्राम का नाम	लोकेशन कोड नं०	क्रम सं०	ग्राम का नाम	लोकेशन कोड नं०	क्रम सं०	ग्राम का नाम	लोकेशन कोड नं०
1	2	3	1	2	3	1	2	3
316	फीरोजपुर कला	249	351	बाबरपुर	41	386	भिरिया	487
317	फीरोजपुर खुर्द	185	352	बारपुर	199	387	भीठी नेवादा	557
318	फेरवां	224	353	बारी	457	388	भूड़ा	203
319	फैजुल्लापुर	436	354	बासत नगर	218	389	भैला मऊ	145
320	बकौरा	321	355	बिजगवां	527	390	भोगीपुर ग्रन्ट	350
321	बख्शीपुर	417	356	बिन्नहा	403	391	भोर खेड़ा	158
322	बण्डापुर	486	357	बिर्नकामाफी	59	392	भोरापुर	127
323	बढैया खेड़ा	531	358	बिबियापुर	74	393	मगरपुर	497
324	बड़ा गाँव	86	359	बिखापुर	301	394	मंगियावां	260
325	बन्जरिया	359	360	बिरिया	24	395	मघेता	543
326	बन्दरहा	440	361	बिरौरी	214	396	मदनापुर	149
327	बबक्करपुर	476	362	बिल्सर हसंन	72	397	मदनापुर	408
328	बबुराही	220	363	बिल्सर हिलान	70	398	मनिकापुर	467
329	बर खेड़ा	304	364	बिलसरी मलिक	50	399	मनिकापुर बकियारी	221
330	बर खेड़ा	385	365	बिलहरी	255	400	मरकरा	115
331	बर खेड़ा ग्रन्ट	555	366	बिलहरी	559	401	मलिकापुर	49
332	बर खेरिया	502	367	बिहगवां	311	402	मसफना	404
333	बरहामपुर	66	368	बीरमपूर	35	403	महमूदपुर	94
334	बरहामपुर हासिम	368	369	बीहट	400	404	महमूदपुर खुर्द	443
335	बरूवारा	77	370	बुखारपुर	473	405	महमूदपुर भगत	447
336	बरेला	328	371	बूटा माऊ	320	406	महमूदपुर सरैया	458
337	बरौनिया	411	372	बूढनपुर	329	407	महमूद बाग	520
338	बरौरा	143	373	बेला कपूरपुर	562	408	महोलिया खेरा	518
339	बस भेखा रावत	360	374	बेहटा कोला	176	409	मान पांरा	17
340	बस भेरिया	361	375	बेहटी	90	410	माहपुर	107
341	बसेलिया	131	376	बैजूपुर	294	411	मिढुवां	463
342	बसौली	75	377	भगवन्तपुर	48	412	मिथनापुर	264
343	बहाउद्दीनपुर	167	378	भटासी	219	413	मियांपुर	275
344	बहादुर नगर	491	379	भदेवना	432	414	मिल्किया	373
345	बहेरमा	448	380	भदेवनी	433	415	मिश्रीपुर	205
346	बहेरा रसूलपुर	279	381	भरखनी	56	416	मीरपुर गन्नू	252
347	बाकर नगर	429	382	भरौना	478	417	मुन्द्रा मऊ	38
348	बाजिद नगर	519	383	भान नगला	76	418	मुण्डेर	110
349	बाडी	226	384	भावर केशवपुर	52	419	मुर्तजा नगर	15
350	बाडी	416	385	भाहपुर	62	420	मूरीदपुर	483

ग्रामों की वर्णानुक्रम सूची

शाहाबाद तहसील (क्रमशः)

क्रम सं०	ग्राम का नाम	लोकेशन कोड नं०	क्रम सं०	ग्राम का नाम	लोकेशन कोड नं०	क्रम सं०	ग्राम का नाम	लोकेशन कोड नं०
1	2	3	1	2	3	1	2	3
421	मूंसेपुर	472	456	रामापुर मिश्र	135	491	सरसई	112
422	मेघपुर	45	457	रायपुर	315	492	सरेहज	517
423	मेहदी यारपुर	144	458	राही	229	493	सरह	277
424	मैकपुर	79	459	रूद्रपुर	43	494	सराय कमालुद्दीनपुर	247
425	मैनपुर	272	460	रूपापुर	42	495	सराय राघो	140
426	मोहम्मदपुर	297	461	रूपापुर	430	496	सराय रानक	334
427	मोहम्मदापुर	123	462	रेभा	514	497	सराय सेफ	47
428	मोहोद्धीपुर	407	463	रेभा मुरादपुर	369	498	सराय पैगू	333
429	मौटिया	21	464	रेकरी	379	499	सरावर	442
430	मंगली गंज	256	465	रैगवां	327	500	सरौरा	542
431	मंगली पुर	242	466	रैगाइन	455	501	सलेमपुर	410
432	मंझिला	366	467	लखनोर	1	502	सलेमपुर	470
433	मंसूर नगर	553	468	लखमापुर	137	503	सलोनी	133
434	रजुआपुर	490	469	लालपुर	20	504	सवाइजपुर	157
435	रजुवापुर	89	470	लालपुर	241	505	सहजनपुर	129
436	रतनपुर	117	471	लालपुर	397	506	सहरूआ	351
437	रतनपुर	374	472	लोधना खेड़ा	533	507	सहिजना	444
438	रन्धीरपुर	39	473	लोना	344	508	सहुवापुर	69
439	ररी	438	474	लोनी	370	509	सहोरा	240
440	रसूलपुर	290	475	लोहार खेड़ा	493	510	सहोरा	526
441	रसूलपुर	434	476	शर्मा	266	511	सादात नगर	273
442	रसूलपुर	492	477	शाहपुर	310	512	सादात नगर	485
443	रसूलपुर	528	478	शाहपुर शुक्ला	477	513	साहपुर सैदा	506
444	रहतोरा	109	479	शाहाबाद रूरल	202	514	सिकन्दरपुर कल्लू	209
445	राजपुर लमेरा	171	480	शिरोमन नगर	423	515	सिकन्दरपुर नरकटरा	280
446	राजा रामपुर	104	481	शंकरपुर	296	516	सिकन्दरपुर बाजार	418
447	रामदासपुर	120	482	सकरा	439	517	सिगुलापुर	228
448	रामपुर	163	483	सकरौली	54	518	सिगोहा	377
449	रामपुर	409	484	सकरौली	318	519	सिघापुर	151
450	रामपुर खमरिया	148	485	सजौली	541	520	सिघौली	282
451	रामपुर गोड़ा	544	486	सदेवरिया	466	521	सिलवारी	156
452	रामपुर लाल	128	487	सन्तरहा	446	522	सिमौर	546
453	रामपुर हमजा	306	488	सन्तरहा	535	523	सुरजीपुर	428
454	रामपुर हिरदे	259	489	समथरी	550	524	सुरापुर	230
455	रामापुर	52	490	सरदार नगर	188	525	सुल्तानपुर	13

ग्रामों की वर्णानुक्रम सूची

शाहाबाद तहसील (समाप्त)

क्रम सं०	ग्राम का नाम	लोकेशन कोड नं०	क्रम सं०	ग्राम का नाम	लोकेशन कोड नं०	क्रम सं०	ग्राम का नाम	लोकेशन कोड नं०
1	2	3	1	2	3	1	2	3
526	सेखपुर	420	541	हर्रई पिपरी	510	556	हुनसेपुर करमावां	425
527	सेंडा	363	542	हरदासपुर	225	557	हुसेनापुर दिवानी	382
528	सेघ मऊ	67	543	हरनी खुदा	138	558	हुसेनापुर धौकल	274
529	सेमर झाला	97	544	हरिहरपुर	452	559	हूँसेपुर	46
530	सेमराखां	362	545	हरिहरपुर	539	560	हूँसेपुर लुकमान	261
531	सेमरिया	153	546	हरौली	180	561	हैदरपुर	324
532	सैदपुर	414	547	हसनापुर	51	562	हैवतपुर	326
533	सैदापुर	114	548	हसनापुर	194			
534	सैदपुर	451	549	हसनापुर ग्रन्ट	548			
535	सहसोगा	2	550	हाजीपुर	222			
536	सांड़ी खेड़ा	61	551	हाजीपुर	469			
537	हथेलिया	265	552	हाथीपुर	332			
538	हथेउरा	83	553	हिन्दू नगर	494			
539	हननं पसिगवां	461	554	हुल्लापुर	6			
540	हर्रई	192	555	हुमायूपुर	426			

ALPHABETICAL LIST OF VILLAGES

SHAHABAD TAHSIL

S.No.	Name of village	Location Code No.	S.No.	Name of village	Location Code No.	S.No.	Name of village	Location Code No.
1	2	3	1	2	3	1	2	3
1	Abdullanagar	456	36	Ayari	387	71	Basauli	75
2	Abdullapur	281	37	Babarpur	41	72	Basbharawa Rawat	360
3	Adampur	100	38	Babakkarpur	476	73	Basbharia	361
4	Agamapur	250	39	Baburahi	220	74	Baxipur	417
5	Agapur	189	40	Bahadurnagr	491	75	Bajidnagar	519
6	Ahakhana	4	41	Bahauddinpur	167	76	Bhadasi	219
7	Ahamadpur	106	42	Babara Rasulpur	279	77	Bhadeona	432
8	Ahami	545	43	Baharama	448	78	Bhadeoni	433
9	Aigawan	197	44	Bahata Kola	176	79	Bhagwantpur	48
10	Ainra Khera	523	45	Bahati	90	80	Bhanpur Sapaha	62
11	Akahari	101	46	Baijupur	294	81	Bhailamau	145
12	Akhatiyarpur	193	47	Bakarnagar	429	82	Bhan Nagla	76
13	Alamnagar	349	48	Bakaura	321	83	Bharauna	478
14	Alawalpur	427	49	Bala Kapoorpur	562	84	Bharkhani	56
15	Alihajipur	295	50	Bandapur	486	85	Bhawar Kasawpur	5
16	Aliyapur	91	51	Bandaraha	440	86	Bhiriya	487
17	Ambari	459	52	Banjaria	359	87	Bhiti Nawada	557
18	Amirata	116	53	Baragaon	86	88	Bhogipur Grant	350
19	Amirata	437	54	Barhaiya Khera	531	89	Bhorapur	127
20	Amirata Chaoki	540	55	Barauniya	411	90	Bhor Khera	158
21	Amtaliya	488	56	Baraura	143	91	Bhoora	203
22	Amtara	12	57	Barhampur	66	92	Bibiyapur	74
23	Anangpur	14	58	Barhampur Hasim	368	93	Bihat	400
24	Andaua	378	59	Barela	328	94	Bihgawan	311
25	Anjana	474	60	Bari	457	95	Bijgawan	527
26	Anjhi	372	61	Bari	416	96	Bilhari	255
27	Anjhi Station	210	62	Bari	226	97	Bilhari	559
28	Antora	389	63	Barkhera	304	98	Bilsar Harsan	72
29	Aruwa	556	64	Barkhera Grunt	555	99	Bilsar Hilan	70
30	Asagarpur	276	65	Barkharia	502	100	Bilsari Malik	50
31	Asalamaupur	323	66	Barkhera	385	101	Binaika Mafi	59
32	Asmadha	125	67	Barpur	199	102	Binnaha	403
33	Atariya	84	68	Baruwara	77	103	Birampur	35
34	Atarji	238	69	Basaliya	131	104	Birauri	214
35	Aureri	383	70	Basatnagar	218	105	Biriya	24

ALPHABETICAL LIST OF VILLAGES

SHAHABAD TAHSIL (Contd.)

S.No.	Name of village	Location Code No.	S.No.	Name of village	Location Code No.	S.No.	Name of village	Location Code No.
1	2	3	1	2	3	1	2	3
106	Birwapur	301	141	Daulatpur	126	176	Gajua Khera	480
107	Boodhanpur	329	142	Daulatpur Gangadas	208	177	Gauhaniya	231
108	Bootamau	320	143	Deomalpur	405	178	Gaura Udaipur	132
109	Bukharpur	473	144	Deomalpur	464	179	Gauria	511
110	Chakauti Kalan	170	145	Deoniapur Balbhadra	60	180	Gauriya	195
111	Chakauti Khurd	172	146	Deoniyapur Sarsai	96	181	Gauriya	357
112	Chak Dhakhia	392	147	Dhakhia	391	182	Ghanu Nagla	64
113	Chak Pihani	183	148	Dhamapur	460	183	Ghasu	2
114	Chak Racha	23	149	Dhani Nagla	65	184	Ghurhai	251
115	Chana	346	150	Dharampur	121	185	Ghuraha	190
116	Chandai	549	151	Dharampur	375	186	Girdharpur	81
117	Chandpur	26	152	Dharampur	435	187	Gopalpur	239
118	Chandrampur	34	153	Dhauraliya	98	188	Grajidai	235
119	Chandpur Khairai	284	154	Dhikaha	155	189	Gulraha	316
120	Chanduapur	44	155	Dhirai	308	190	Gurdharu	134
121	Chathia Bujurg	503	156	Dighiya	380	191	Gureypur	178
122	Chathiya Dhanwar	376	157	Dinaikapur Akbar	142	192	Guruwapur	118
123	Chaura Rai	150	158	Dwar Nagla	63	193	Gutkamau	287
124	Chhataiyan	534	159	Fadanapur	319	194	Haibatpur	326
	Chiraiyama	181	160	Faizullapur	436	195	Haidarpur	324
126	Daghala	85	161	Farigahna	92	196	Hajipur	222
127	Dahaliya	498	162	Farwan	224	197	Hajipur	469
128	Dahirapur	139	163	Fatehpur	299	198	Hanan Pasi Gawa	461
129	Dailpandarwa	450	164	Fatehpur	552	199	Hanthaliya	265
130	Dalalnagar	305	165	Fatehpur Gend	331	200	Harani Khuda	138
131	Damgara	479	166	Fatehpur Ghazi	338	201	Harauli	180
132	Damgarha	234	167	Fatehpur Shivgulam	267	202	Hardaspur	225
133	Dariyabad	18	168	Fatehpur Viran	191	203	Hariharpur	452
134	Dariyapur	303	169	Firojpur Kalan	249	204	Hariharpur	530
135	Dariyapur Vikku	212	170	Firojpur Khurd	185	205	Harrai	192
136	Darra	471	171	Gahora	232	206	Harrai Pipri	510
137	Daryapur Balbhadra	288	172	Gajiyapur	99	207	Hasanapur	51
138	Dateonapur	513	173	Ganua Purva	227	208	Hasanapur	194
139	Daudnagar	424	174	Gadhi Chand Khan	257	209	Hasanpur Grant	548
140	Daulatiyapur	246	175	Gaorawa	358	210	Hatheora	83

ALPHABETICAL LIST OF VILLAGES

SHAHABAD TAHSIL (Concld.)

S.No.	Name of Village	Location Code No.	S.No.	Name of Village	Location Code No.	S.No.	Name of Village	Location Code No.
1	2	3	1	2	3	1	2	3
211	Hathipur	332	246	Jogipur	184	281	Khanigawan Khurd	300
212	Hindunagar	494	247	Jujharpur	80	282	Khanjahanpur	124
213	Hullapur	6	248	Kachaliya	291	283	Khankalapur	108
214	Humaupur	426	249	Kacheora	198	284	Khanupur	293
215	Hunsepur	46	250	Kahar Kola	40	285	Khampur	286
216	Hunseypur Karmawa	425	251	Kahrai Naktaora	162	286	Khariya	32
217	Hunsepur Lokmant	261	252	Kaimi	390	287	Khitauli	160
218	Husainapur Dhaunkal	274	253	Kaimpur	512	288	Khijarnagar	496
219	Husainapur Diwani	382	254	Kaitha	168	289	Khowa Jagipur	37
220	Indra Ibrahimpur	484	255	Kaiwalpur	292	290	Khowa Jagipur	262
221	Iseypur	307	256	Kakar Ghata	254	291	Khowa Jagipur	122
222	Ismailpur	71	267	Kakrahi	213	292	Khulkipur	182
223	Ismailpur	521	258	Kala Ganda	186	293	Khumaripur	325
224	Itara	524	259	Kamalpur	3	294	Kilkili	223
225	Jahani Khara	465	260	Kamalpur	406	295	Kishunpur	119
226	Jahanpur	102	261	Kangoia	500	296	Korigawan	445
227	Jaitpur	152	262	Kanharapur	345	297	Kotara	489
228	Jajupara	482	263	Kanhari	165	298	Kothila Saraiya	415
229	Jalalpur	381	264	Kankapur Lal	141	299	Kuiyan	244
230	Jalalpur	449	265	Kankapur Bariya	164	300	Kuiyan	386
231	Jalalpur	537	266	Kankohari	396	301	Kuiyan	538
232	Jalpapur	16	267	Kapoorapur	356	302	Kullahabar	495
233	Jamalpur	339	268	Kapoorpur	31	303	Kumurwa	364
234	Jamalpur	25	269	Kapoorpur	412	304	Kunchi Khera	348
235	Jamalpur	289	270	Kapoorpur Sahijada	402	305	Kundi	28
236	Jamuhi	530	271	Karmullapur	207	306	Kundra Saraiyan	263
237	Jamura	335	272	Karaundi	393	307	Kunwarpur	53
238	Jarauna	453	273	Karawan	353	308	Kunwarpur Baghla	441
239	Jasmai Kharauna	283	274	Karimnagar	536	309	Kunwarpur Basir	454
240	Jasrathpur	431	275	Karsua Grant	343	310	Kunwarpur Prithvinath	508
241	Jatpura	196	276	Kathawan	367	311	Kurari	78
242	Jeora	88	277	Kauhariya	248	312	Kusma	365
243	Jharsa Alampur	269	278	Kausiyapur	111	313	Kursanda	505
244	Jharsa Kasari	268	279	Khandaua Mirzapur	154	314	Lakhamapur	137
245	Jhothupur	216	280	Khanigawan Kalan	302	315	Lakhnaur	1

ALPHABETICAL LIST OF VILLAGES

SHAHABAD TAHSIL (Contd.)

S.No.	Name of Village	Location Code No.	S.No.	Name of Village	Location Code No.	S.No.	Name of Village	Location Code No.
1	2	3	1	2	3	1	2	3
316	Lalpur	20	351	Mirpur Gannu	252	386	Narsiyamao	285
317	Lalpur	241	352	Misripur	205	387	Nasa	29
318	Lalpur	397	353	Mithanapur	264	388	Nasauli Gopal	314
319	Lodhana Khera	533	354	Mithuwa	463	389	Nasauli Samar	317
320	Lohar Khera	493	355	Miyapur	275	390	Nasirpur	73
321	Lona	344	356	Mohamdapur	123	391	Nasirpur	177
322	Loni	370	357	Mohammadpur	297	392	Naurojpur	211
323	Madanapur	149	358	Mohoddipur	407	393	Nayagaon	19
324	Madanapur	408	359	Mundar	110	394	Nayagaon	204
325	Magarpur	497	360	Mundramau	38	395	Newada	68
326	Maghata	543	361	Muridpur	483	396	Newada	217
327	Mahdiyarpur	144	362	Murtajanagar	15	397	Newada	516
328	Mahmoodbag	520	363	Museypur	472	398	Newada Chathia	384
329	Mahmoodpur	94	364	Nabipur	200	399	Newada Satan	399
330	Mahmoodpur Bhagat	447	365	Nadura	560	400	Nipniya	507
331	Mahmoodpur Khurd	443	366	Nagala Bhagwan	371	401	Nizampur	103
332	Mahmoodpur Saraiyan	458	367	Nagala Nanhu	422	402	Nizampur	522
333	Maholiya Khera	518	368	Nagla Pattu	55	403	Nizampur Saida	159
334	Mahpur	107	369	Nagamau	322	404	Pacharaiya	57
335	Maighpur	45	370	Nagariya	347	405	Pachdeora	11
336	Maikpur	79	371	Nagla Bhag	201	406	Pachtaur	271
337	Mainpur	272	372	Nagla Bhainsi	93	407	Padhaya	245
338	Mangaliganj	256	373	Nagla Ganesh	206	408	Paharpur	236
339	Mangalipur	242	374	Nagla Husain	27	409	Paharpur	468
340	Mangiyawan	260	375	Nagla Kallu	253	410	Pahuchna Kher	136
341	Malikapur	49	376	Nagla Khanupur	317	411	Paidhawa	330
342	Mankapur	467	377	Nagla Lodhu	258	412	Paintpur	58
343	Manjhila	366	378	Nagla Prahlad	146	413	Pakara	10
344	Manikapur Vakiyari	221	379	Nai Basti	9	414	Pali (Rural)	105
345	Manpara	17	380	Nand Khera	130	415	Paliadev Salempur	337
346	Mansoor Nagar	553	381	Naonagla	309	416	Paliyakot	336
347	Markara	115	382	Narbha	33	417	Palthua	298
348	Masfana	404	383	Nardhira	509	418	Pandeypur	166
349	Mautiya	21	384	Narhai	215	419	Pandra	547
350	Milkiya	373	385	Nari Khara	515	420	Pandrwa	504

ALPHABETICAL LIST OF VILLAGES

SHAHABAD TAHSIL (Contd.)

S.No.	Name of village	Location Code No.	S.No.	Name of village	Location Code No.	S.No.	Name of village	Location Code No.
1	2	3	1	2	3	1	2	3
421	Pancora Balia	278	456	Ramapur Misra	135	491	Saindamau	67
422	Para	352	457	Ramdaspur	120	492	Sajauli	541
423	Para	554	458	Rampur	163	493	Sakara	439
424	Pareli	233	459	Rampur	409	494	Sakrauli	54
425	Pariyal	174	460	Rampur Goda	544	495	Sakrauli	318
426	Parsai	355	461	Rampur Hamja	306	496	Salempur	410
427	Pasigawan	270	462	Rampur Hirda	259	497	Salempur	470
428	Pataun Misra	501	463	Rampur Khamariya	148	498	Saloni	133
429	Pateora	7	464	Randhirpur	39	499	Samar Jhala	97
430	Patras	525	465	Rari	438	500	Samrawan	362
431	Pihani Rural	532	466	Rasoolpur	290	501	Samria	153
432	Pilapur	421	467	asoolpur	528	502	Samthari	550
433	Piprauli	237	468	Rasulpur	434	503	Sandi Khera	61
434	Pipri	462	469	Rasulpur	492	504	Santaraha	535
435	Pipriya	30	470	Ratanpur	117	505	Santaraha	446
436	Pipriya	175	471	Ratanpur	374	506	Sarai Kamaluddinpur	247
437	Piramahua	401	472	Reori	379	507	Sarai Paigu	333
438	Pirpur	475	473	Roopapur	430	508	Sarai Raghao	140
439	Pistiya	354	474	Rudrapur	43	509	Sarai Ranak	334
440	Pothawan	398	475	Rupapur	42	510	Sarai Saf	47
441	Puraila	558	476	Sadatnagar	273	511	Saraura	542
442	Puranpur	173	477	Sadatnagar	485	512	Sarawar	442
443	Rabha	514	478	Sadawariya	466	513	Sardar Nagar	188
444	Rabha Moradpur	369	479	Sahanjanpur	129	514	Sarahanjoo	517
445	Rahi	229	480	Sahijana	444	515	Sarsai	112
446	Rahitaura	109	481	Sahora	526	516	Sawaitpur	157
447	Raigaian	455	482	Sahruwa	351	517	Shahabad Rural	202
448	Raigawan	327	483	Sahora	240	518	Shahpur	310
449	Raipur	315	484	Sahsoga	2	519	Shahpur Saida	506
450	Rajarampur	104	485	Sahuwapur	69	520	Shahpur Shukl	477
451	Rajpur Labhara	171	486	Saidapur	114	521	Shankarpur	296
452	Rajuapur	490	487	Saidpur	414	522	Sharah	277
453	Rajuwapur	89	488	Saidpur	451	523	Sharama	266
454	Ramapur	52	489	Saikhpur	420	524	Shiroman Nagar	423
455	Ramapur Lal	128	490	Sainda	363	525	Sikandarpur Bajar	418

ALPHABETICAL LIST OF VILLAGES

SHAHABAD TAHSIL (Concld.)

S.No.	Name of village	Location Code No.	S.No.	Name of village	Location Code No.	S.No.	Name of village	Location Code No.
1	2	3	1	2	3	1	2	3
526	Sikandarpur Kallu	209	541	Tera	95	556	Umariya Dhani	187
527	Sikanderpur Narkatara	280	542	Teur	419	557	Umariya Kalan	36
528	Silwari	156	543	Thehapur	313	558	Umarsainda	561
529	Simaur	546	544	Thariya	87	559	Unchaul	551
530	Sindhauli	282	545	Timirpur	113	560	Urdahiya	499
531	Singhapur	151	546	Tondarpur	413	561	Urli	388
532	Singoha	377	547	Tumurki	342	562	Usmanpur	481
533	Singulapur	228	548	Ubariya Kalan	169			
534	Sultanpur	13	549	Ubariya Khurd	161			
535	Surapur	230	550	Ubari Khera	8			
536	Surjipur	428	551	Udaipur	22			
537	Tadhawa Chaturpur	341	552	Udharanapur	147			
538	Taragaon	394	553	Udharanpur	179			
539	Tarar	243	554	Ulnapur	340			
540	Tawakkalpur	529	555	Umrauli	395			

उपलब्ध जनसुविधाएँ–[यदि ग्राम में सुविधाएँ उपलब्ध नहीं हैं तो कालम में डैश (—) लगाया गया है तथा इसके बाद कोष्टकों में जितनी निकटतम दूरी पर सुविधा उपलब्ध है मोटे तौर पर वह दूरी इस प्रकार दी गई है —5 कि. मी., 5 से 10 कि. मी. और 10+ कि. मी.]
Amenities available— *[If not available within the village, a dash (—) is shown in the column and next to it in brackets, the distance in broad range viz. —5 kms., 5—10 kms. and 10+ kms., of the nearest place where the facility is available is given]*

लोकेशन कोड नं॰ Location Code No.	ग्राम का नाम	ग्राम का कुल क्षेत्रफल (हेक्टेयर में) Total area of Village (in Hectares)	कुल जनसंख्या और परिवारों की संख्या Total Population and No. of Households	शैक्षिक Educational	चिकित्सा Medical	पीने का पानी (पीने योग्य) Drinking Water(Potable)	डाक और तार Post and Telegraph	बाजार/हाट का दिन/के दिन यदि कोई हों Day or days of Market/ *hat*, if any	संचार व्यवस्था (बस स्टाप, रेलवे स्टेशन, जल मार्ग) Communications (Bus Stop, Railway Station. Waterways)	ग्राम तक पहुँचने का मार्ग Approach to Village
1	2	3	4	5	6	7	8	9	10	11
1	लखनोर	902.89	2,782(670)	P(1)M(1)	-(5–10)	W	-(–5)	-(–5)	-(10+)	KR
2	सहसोगा	226.63	688(120)	P(1)	-(5–10)	W,HP	-(–5)	-(–5)	-(10+)	KR
3	कमालपुर	936.88	2,538(423)	P(1)M(1)	-(5–10)	W,HP	PTO	मंगल शुक्र Tue, Fri	-(10+)	KR
4	बहखाना	68.39			गैर आबाद				Uninhabited	KR
5	भावर केशवपुर	396.09	1,219(204)	P(1)M(1)	-(5–10)	W,HP	-(–5)	-(–5)	-(5–10)	KR
6	हुल्लापुर	101.18	...		गैर आबाद				Uninhabited	KR
7	पतेवरा	273.98	1,272(229)	P(1)	-(5–10)	W,T	-(–5)	-(–5)	-(–5)	KR
8	उबरी खेड़ा	220.97	687(120)	-(–5)	-(–5)	W,HP	-(–5)	-(–5)	-(10+)	KR
9	नई बस्ती	819.11	2,283(416)	P(2)	-(–5)	WT	PO	-(–5)	-(10+)	KR
10	पकरा	201.54	555(98)	-(–5)	-(–5)	W,HP	-(–5)	-(–5)	-(10+)	KR
11	पचदेवरा	721.58	2,503(430)	P(1)	H(1)	W,HP	PO	-(–5)	-(10+)	KR
12	आमतारा	441.12	1,733(314)	P(1)	-(–5)	W,HP	-(–5)	-(–5)	-(10+)	KR
13	सुल्तानपुर	609.48	1,191(215)	M(1)	-(–5)	W,T	-(–5)	-(–5)	-(10+)	KR
14	अनगपुर	402.27	1,694(290)	P(1)M(1)	O(1) SMP(1) MCW(1)	W,T	Po, Phone	सोम गुरु Mon,Thu	-(10+)	KR
15	मुर्तजा नगर	402.68	783(136)	-(–5)	-(–5)	W,T	-(–5)	-(–5)	-(10+)	KR

निकटतम कस्बा और उसकी दूरी (कि०मी० में) Nearest Town and Distance (in Km.)	बिजली की आपूर्ति Power Supply	मुख्य खाद्यान्न Staple food	भूमि उपयोग (अर्थात विभिन्न उपयोगों में आने वाले भू क्षेत्र हेक्टेयर में दशमलव के दो स्थानों तक) Land use (*i. e.* areas under different type of land use in hectares rounded upto two decimal places) वन Forest	सिंचित साधन Irrigated (by sources)	असिंचित Unirrigated	कृषि योग्य बंजर भूमि गोचर एवं चरागाह सहित Culturable Waste including Gaucher & Groves	कृषि के लिए अनुपलब्ध भूमि Area not Available for Cultivation	टिप्पणी (धार्मिक ऐतिहासिक या पुरातत्व महत्व के स्थल Remarks (including any Place of Religious, Historical or Archaeological interest)	Name of Village	लोकेशन कोड सं० Location Code No.
12	13	14	15	16	17	18	19	20	2	1
शाहाबाद Shahabad (24)	...	गेहूँ, चावल Wheat, Rice	...	GC(119.39) W(17.40)O(159.05)	474.72	77.70	54.63	...	Lakhnaur	1
शाहाबाद Shahabad (18)	...	गेहूँ, चावल Wheat, Rice	...	GC(10 12)TW(50.99) W(16.19)O(2.02)	117.36	15.38	14.57	...	Sahsoga	2
शाहाबाद Shahabad (18)	...	गेहूँ, चावल Wheat, Rice	...	GC(280.05) TW(5.67)W(3.64) TK(4.86)	419.27	158.64	64.75	...	Kamalpur	3
शाहाबाद Shahabad (15)	...	...	...	GC(14.57)W(20.64)	14.97	2.43	15.78	...	Ahakhana	4
शाहाबाद Shahabad (16)	...	गेहूँ, चावल Wheat, Rice	...	TW(76.08)TK(9.72)	221.37	55.44	6.48	...	Bhawar Kasawpur	5
शाहाबाद Shahabad (10)	...	...	...	GC(31.16) TW(2.03)O(0.40)	59.49	2.43	5.67	...	Hullapur	6
शाहाबाद Shahabad (10)	EAG	गेहूँ, चावल Wheat, Rice	...	GC(80.13) TWE(18.62)W(19.02)	102.79	31.97	21.45	...	Pateora	7
शाहाबाद Shahabad (16)	...	गेहूँ, बाजरा Wheat, Bajra	...	GC(31.16) TW(17.00)W(2.43) TK(37.23)O(0.40)	91.46	26.72	14.57	...	Ubari Khera	8
शाहाबाद Shahabad(13)	EAG	गेहूँ, चावल Wheat, Rice	...	GC(141.65) TWE(38.85)TW(34.40) TK(5.67)O(112.90)	285.72	114.53	85.39	...	Naibasti	9
शाहाबाद Shahabad(12)	EAG	गेहूँ, चावल Wheat, Rice	...	GC(0.81) TWE(13.36)TW(38.45) W(13 76)TK(2.43)	95.91	27.92	8.90	...	Pakara	10
शाहाबाद Shahabad (18)	...	गेहूँ, बाजरा Wheat, Bajra	...	GC(312.83) TW(40.47)W(55.44) TK(2.83)	132.34	133.55	44.12	...	Pachdeora	11
शाहाबाद Shahabad (20)	...	गेहूँ, बाजरा Wheat, Bajra	...	GC(178.88) TW(16.19)W(10.93) TK(0.81)	155.40	39.25	39.66	...	Amtara	12
शाहाबाद Shahabad (15)	...	गेहूँ, बाजरा Wheat, Bajra	...	GC(226.63) TW(25.09)	210.44	95.92	41.40	...	Sultanpur	13
शाहाबाद Shahabad (16)	EAG	गेहूँ, चावल Wheat, Rice	...	GC(89.84) TWE(8.09)TW(19.83) W(0.81)	199.52	56.25	27.93	...	Anangpur	14
शाहाबाद Shahabad (15)	EAG	गेहूँ, चावल Wheat, Rice	...	GC(100.37) TWE(4.05)W(7.28) TK(1.62)	167.14	107.25	14.97	...	Murtaja Nagar	15

ग्राम निदेशिका

1—शाहाबाद तहसील

जन सुविधाएं एवं भूमि उपयोग

1	2	3	4	5	6	7	8	9	10	11
16	जल्पापुर	275.60	1,017(365)	P(1)	-(-5)	W,T	-(-5)	-(-5)	-(10+)	KR
17	मानपारा	344.40	638(120)	-(-5)	-(-5)	W	-(-5)	-(-5)	-(10+)	KR
18	दरियाबाद	106.03	140(21)	-(-5)	-(-5)	W,HP	-(-5)	-(-5)	-(10+)	KR
19	नया गांव	89.03	147(25)	-(-5)	-(-5)	W,HP	-(-5)	-(-5)	-(10+)	KR
20	लालपुर	67.58	...	गैर आबाद					Uninhabited	KR
21	मौतिया	52.21	340(48)	-(-5)	-(-5)	W,HP	-(-5)	-(-5)	-(10+)	KR
22	उदयपुर	83.37	366(59)	-(-5)	-(-5)	W,HP	-(-5)	सोम गुरु Mon,Thu	-(10+)	KR
23	चकराचा	79.32	525(98)	P(1)	-(-5)	W,HP	-(-5)	-(-5)	-(10+)	KR
24	बिरिया	93.49	112(18)	-(-5)	-(-5)	W,HP	-(-5)	-(-5)	-(10+)	KR
25	जमालपुर	51.80	387(78)	-(-5)	-(-5)	W,HP	-(-5)	सोम शनि Mon, Sat	-(10+)	KR
26	चांदपुर	221.78	730(138)	P(1)	-(-5)	W,HP	-(-5)	-(-5)	-(10+)	KR
27	नगलाहुसैन	161.48	567(108)	-(-5)	-(-5)	W,HP	-(-5)	-(-5)	-(10+)	KR
28	कुण्डी	368.68	1,186(236)	P(1)M(1)	-(-5)	W	-(-5)	-(-5)	-(10+)	KR
29	नासा	235.54	365(78)	P(1)	-(5-10)	W,R	-(5-10)	-(5-10)	-(5-10)	PR
30	पिपरिया	141.65	641(140)	-(5-10)	-(5-10)	W,R	-(5-10)	-(5-10)	-(5-10)	PRNR
31	कपूरपुर	210.04	598(100)	-(-5)	-(5-10)	W,R	-(5-10)	-(5-10)	-(5-10)	KR
32	सेरिया	183.33	784(168)	P(1)	-(5-10)	W,T	-(5-10)	-(5-10)	-(5-10)	KR
33	नरभा	194.57	754(140)	P(1)	-(5-10)	W,T	-(-5)	-(-5)	-(5-10)	KR
34	चन्द रामपुर	156.21	493(89)	P(1)	-(-5)	W,R	-(-5)	-(-5)	-(-5)	KR
35	बीरमपुर	302.31	1,121(208)	P(1)	-(-5)	W,T	-(-5)	सोम गुरु Mon Thu	-(10+)	KR

12	13	14	15	16	17	18	19	20	2	1
शाहाबाद Shahabad (15)	...	गेहूँ, चावल Wheat, Rice	...	GC(0.40) TW(83.37)W(4.05)	138.81	33.19	15.78	...	Jalpapur	16
शाहाबाद Shahabad (14)	...	गेहूँ, चावल Wheat, Rice	...	GC(42.90)TK(36.42) O(23.06)	155.00	77.30	9.72	...	Manpara	17
शाहाबाद Shahabad (16)	...	गेहूँ, चावल Wheat, Rice	.	GC(13.16)TW(2.83)	53.83	9.71	8.50	...	Dariyabad	18
शाहाबाद Shahabad (18)	...	गेहूँ, चावल Wheat, Rice	...	GC(6.07) TW(25.90)W(0.81)	47.75	4.86	3.64	...	Naya gaon	19
शाहाबाद Shahabad (18)	...	...	...	GC(18.21) TW(15.78)	29.54	2.02	2.03	...	Lalpur	20
शाहाबाद Shahabad (18)	...	गेहूँ, चावल Wheat, Rice	...	GC(23.47)TK(0.40)	17.82	5.26	5.26	...	Mautiya	21
शाहाबाद Shahabad (19)	...	गेहूँ, चावल Wheat, Rice	...	GC(31.97)	40.87	4.86	5.67	...	Udaipur	22
शाहाबाद Shahabad (19)	...	गेहूँ, चावल Wheat, Rice	...	GC(40.07) W(0.40)TK(0.40)	25.50	6.07	6.88	...	Chakracha	23
शाहाबाद Shahabad (20)	...	गेहूँ, चावल Wheat, Rice	...	GC(2.83) TK(28.33)W(2.02)	39.26	17.00	4.05	...	Biriya	24
शाहाबाद Shahabad (19)	...	गेहूँ, चावल Wheat, Rice	...	GC(32.38)	8.90	6.88	3.64	...	Jamalpur	25
शाहाबाद Shahabad (11)	...	गेहूँ, बाजरा Wheat, Bajra	..	TW(37.23)W(46.54) TK(4.86)O(0.81)	84.58	36.83	10.93	...	Chandpur	26
शाहाबाद Shahabad (11)	...	गेहूँ, बाजरा Wheat, Bajra	...	TW(42.09) W(34.00)TK(4.86)	50.59	22.66	7.28	...	Nagala Husain	27
शाहाबाद Shahabad (14)	...	गेहूँ, चावल Wheat, Rice	...	TW(121.00) TK(5.26)O(105.63)	49.78	57.87	29.14	...	Kundi	28
शाहाबाद Shahabad (8)	...	गेहूँ, चावल Wheat, Rice	...	TW(16.19) W(39.66)O(33.59)	35.21	11.74	99.15	...	Nasa	29
शाहाबाद Shahabad (7)	...	गेहूँ, च वल Wheat, Rice	...	TW(42.49) O(30.35)	21.45	20.64	26.72	...	Pipriya	30
शाहाबाद Shahabad (8)	...	गेहूँ, चावल Wheat, Rice	...	TW(24.69) W(20.24)O(12.55)	82.15	28.73	41.68	...	Kapoorpur	31
पाली Pali (10)	...	गेहूँ, चावल Wheat, Rice	...	TW(40.47) W(21.04)O(10.12)	38.04	57.47	16.19	...	Khariya	32
पाली Pali (9)	...	गेहूँ, चावल Wheat, Rice	..	TW(37.23)GC(60.71) W(14.16)O(5.26)	50.59	12.14	15.38	...	Narbha	33
शाहाबाद Shahabad (9)	...	गेहूँ, चावल Wheat, Rice	...	W(40.47)O(24.69)	41.28	14.16	35.61	...	Chand Rampur	34
पाली Pali (10)	...	गेहूँ, चावल Wheat, Rice	...	TW(46.54) W(34.40)O(52.61)	56.66	21.45	90.65	...	Birampur	35

ग्राम निदेशिका

1—शाहाबाद तहसील

जन सुविधाएं एवं भूमि उपयोग

1	2	3	4	5	6	7	8	9	10	11
36	उमरिया कलां	112.10	231(36)	-(-5)	-(5-10)	W,T	-(5-10)	सोम, गुरु Mon, Thu	-(10+)	KR
37	खोवा जगीपुर	279.24	1,256(241)	P(1),M(1)	-(10+)	W,HP, R,TK	-(-5)	-(10+)	-(-5)	KR
38	मुन्द्रा मऊ	277.22	955(168)	P(1)	-(-5)	W,HP	-(-5)	-(-5)	-(5-10)	KR
39	रन्धीरपुर	160.26	507(87)	P(1)	-(-5)	W,T	-(-5)	सोम, गुरु Mon, Thu	-(5-10)	KR
40	कहार कोला	348.85	1,150(217)	P(1)	-(5-10)	W,T	-(-5)	सोम, गुरु Mon, Thu	-(5-10)	KR
41	बावरपुर	324.57	1,799(329)	P(2)	-(-5)	W,HP	-(-5)	गुरु, रवि Thu, Sun	(10+)	KR
42	रूपापुर	67.58	566(109)	-(-5)	-(-5)	W,HP	-(-5)	-(-5)	-(5-10)	KR
43	रुद्रपुर	42.09		गैर आबाद					Uninhabited	K
44	चन्दुआपुर	74.46		गैर आबाद					Uninhabited	KR
45	मेघपुर	139.22	81(15)	-(-5)	-(-5)	W,HP	-(-5)	-(-5)	-(-5)	KR
46	हूँसेपुर	71.23		गैर आबाद					Uninhabited	KR
47	सराय सेफ	195.87	18(3)	-(-5)	-(-5)	W,HP	-(-5)	-(10+)	-(10+)	PR
48	भगवन्तपुर	80.13		गैर आबाद					Uninhabited	PR—
49	मलिकापुर	240.80	802(158)	-(-5)	-(-5)	W	PO	-(-5)	-(10+)	KR
50	बिल्सरी मलिक	130.72	149(27)	-(-5)	-(-5)	W	-(-5)	-(-5)	-(10+)	KR
51	हसनापुर	338.73	1,060(194)	-(-5)	-(-5)	W,T	-(-5)	-(-5)	(+10)	KR
52	रामापुर	261.03	280(165)	P(1)	-(-5)	W,T	-(-5)	-(-5)	-(5-10)	KR
53	कुंवरपुर	80.54	445(82)	-(-5)	-(-5)	W,T	-(-5)	-(-5)	-(10+)	KR
54	सकरौली	167.14	347(67)	-(-5)	-(-5)	W,T	-(-5)	-(-5)	-(10+)	KR
55	नगला पत्तू	421.70	479(98)	-(-5)	-(-5)	W,T	-(-5)	-(-5)	-(-5)	KR

VILLAGE DIRECTORY

AMENITIES AND LAND USE **SHAHABAD TAHSIL—1**

12	13	14	15	16	17	18	19	20	2	1
पाली Pali (10)	...	गेहूँ, चावल Wheat, Rice	...	TW(14.16)W(26.31)	18.21	39.26	14.16	...	Umariya Kalan	36
शाहाबाद Shahabad (14)	...	गेहूँ, चावल Wheat, Rice	...	TW(88.22) R(42.90)O(24.28)	73.25	29.95	20.64	...	Khowa Jagipur	37
पाली Pali (10)	...	गेहूँ, चावल Wheat, Rice	...	TW(10.93))W(4.05) TK(0.80)O(72.44)	90.65	72.04	26.31	...	Mundra Mau	38
पाली Pali (10)	...	गेहूँ, चावल Wheat, Rice	...	TW(46.54) W(30.36)O(9.71)	44.92	21.85	6.88	...	Randhirpur	39
पाली Pali (10)	...	गेहूँ, चावल Wheat, Rice	...	TW(99.15)W(57.47)	52.61	55.44	84.18	...	Kahar Kola	40
शाहाबाद Shahabad (19)	...	गेहूँ, चावल Wheat, Rice	...	GC(30.76) TW(42.09)	225.42	3.64	22.66	...	Babarpur	41
शाहाबाद Shahabad (19)	...	गेहूँ, चावल Wheat, Rice	...	TW(6.48)O(20.64)	36.42	0.40	3.64	...	Rupapur	42
शाहाबाद Shahaqad (10)	...	...	...	W(0.81)O(12.55)	25.90	...	2.83	...	Rudrapur	43
शाहाबाद Shahabad (19)	...	...	...	GC(32.78)TW(4.45)	34.40	1.21	1.62	...	Chanduapur	44
शाहाबाद Shahabad (19)	...	गेहूँ, चावल Wheat, Rice	...	GC(50.59)TW(4.86)	75.27	4.45	4.05	...	Maighpur	45
शाहाबाद Shahabad (18)	...	...	...	TW(9.72)O(0.40)	2.83	57.47	0.81	...	Hunseypur	46
शाहाबाद Shahabad (16)	...	गेहूँ, चावल Wheat, Rice	...	TW(39.66) W(6.07)TK(3.24)	114.53	5.26	27.11	...	Sarai Sef	47
शाहाबाद Shahabad (17)	...	...	...	TW(7.28)W(0.81)	66.78	0.81	4.45	...	Bhagwantpur	48
शाहाबाद Shahabad (25)	...	गेहूँ, चावल Wheat, Rice	...	GC(4.86) TW(76.49)W(10.52)	117.36	3.24	28.33	...	Malikapur	49
शाहाबाद Shahabad (25)	...	गेहूँ चावल Wheat, Rice	...	GC(53.83) W(2.02)O(24.28)	44.52	1.21	4.86	...	Bilsari Malik	50
पाली Pali (10)	...	गेहूँ, चावल Wheat, Rice	...	GC(106.44) TW(40.87)W(21.04)	110.48	27.12	32.78	...	Hasanapur	51
पाली Pali (10)	...	गेहूँ, चावल Wheat, Rice	...	GC(34.40) TW(31.97)W(10.12)	143.67	17.40	23.47	...	Ramapur	52
पाली Pali (11)	...	गेहूँ, चावल Wheat, Rice	...	GC(17.40) TW(22.26)W(0.81)	31.57	2.83	5.67	...	Knuwarpur	53
पाली Pali (11)	...	गेहूँ, चावल Wheat, Rice	...	GC(12.14) TW(5.26)W(3.24)	124.24	18.21	4.05	...	Sakrauli	54
पाली Pali (10)	...	गेहूँ, चावल Wheat, Rice	...	GC(33.19) TW(12.39)W(5.67) O(0.40)	204.78	52.61	22.66	..	Nagala Pattu	55

ग्राम निर्देशिका

1—शाहाबाद तहसील

जन सुविधाएं एवं भूमि उपयोग

1	2	3	4	5	6	7	8	9	10	11
56	भरखनी	1,065.98	3,366(656)	P(1),M(1), H(1)	PHC(1), SMP(1), MCW(1)	W,HP	PO,Phone	मंगल,गुरु,शनि Tue, Thu, Sat	–(5–10)	KR
57	पचरैया	282.08	445(153)	P(1)	–(–5)	W,HP	–(–5)	–(–5)	–(–5)	KR
58	पैंतपुर	348.85	842(31)	P(1)	–(–5)	W,HP	–(–5)	–(–5)	–(–5)	KR
59	बिनैका माफी	93.49	180(58)	–(–5)	–(–5)	W	–(–5)	–(–5)	–(5–10)	KR
60	देवनियापुर बलभद्र	144.07	293(23)	–(–5)	–(–5)	W	–(–5)	–(–5)	–(5–10)	KR
61	साडी खेड़ा	39.66	145(136)	–(–5)	–(–5)	W,T	–(–5)	–(–5)	–(5–10)	KR
62	भाहपुर सपंहा	651.97	718(44)	P(1)	–(–5)	W,T	–(–5)	–(–5)	–(–5)	KR
63	द्वार नगला	143.26	269(80)	–(–5)	–(5–10)	W,T	–(–5)	–(–5)	–(5–10)	KR
64	धानू नगला	142.45	487(125)	–(–5)	–(5–10)	W,T	–(–5)	–(–5)	–(–5)	KR
65	धानी नगला	212.47	618(77)	P(1)	–(5–10)	W,HP	–(5–10)	–(–5)	–(5–10)	KR
66	बरहमपुर	142.45	418(74)	–(–5)	–(–5)	W,HP	–(–5)	–(–5)	–(–5)	KR
67	सैंघ मऊ	151.76	515(72)	–(–5)	–(–5)	W,HP	–(–5)	–(–5)	–(5–10)	KR
68	नेवादा	133.55	397(75)	P(1)	–(–5)	W,HP	–(–5)	–(–5)	–(5–10)	KR
69	सहुवापुर	200.73	456(75)	–(–5)	–(–5)	W,HP	–(–5)	–(–5)	–(5–10)	KR
70	बिल्सर हिलान	284.50	1,024(188)	P(1)	–(–5)	W,HP	–(–5)	–(–5)	–(10+)	KR
71	इसमाइलपुर	186.97	540(107)	–(–5)	–(–5)	W,T	–(–5)	–(–5)	–(10+)	KR
72	बिल्सर हर्सन	403.49	859(157)	–(–5)	–(–5)	W,HP	–(–5)	–(–5)	–(5–10)	KR
73	नसीरपुर	138.81	346(66)	–(–5)	–(5–10)	W	–(–5)	–(5–10)	–(10+)	KR
74	बिबियापुर	159.45			गैर आबाद				Uninhabited	KR
75	बसौली	344.80	436(78)	P(1)	–(5–10)	W	–(–5)	–(–5)	–(–5)	KR

VILLAGE DIRECTORY

AMENITIES AND LAND USE

SHAHABAD TAHSIL—1

12	13	14	15	16	17	18	19	20	2	1
पाली Pali (10)	EAG	गेहूँ, चावल Wheat, Rice	...	GC(186.97) TWE(267.10)W)0.82) TK(7.28)O(21.04)	435.46	73.25	74.06	...	Bharkhani	56
पाली Pali (5)	...	गेहूँ, चावल Wheat, Rice	...	GC(109.27)	152.57	10.12	10.12	...	Pacharaiya	57
पाली Pali (4)	...	गेहूँ, चावल Wheat, Rice	...	GC(3.24)TW(64.75) W(10.93)TK(3.64)	137.60	69.60	59.09	...	Paintpur	58
शाहाबाद Shahabad (18)	...	गेहूँ, चावल Wheat, Rice	...	GC(32.78) TW(14.16)O(9.32)	30.35	3.64	3.24	...	Binaika Mafi	59
शाहाबाद Shahabad (18)	...	गेहूँ, चावल Wheat, Rice	...	GC(95.10) TW(8.09)W(2.03)	29.95	3.64	5.26	...	Deoniapur Balbhadara	60
शाहाबाद Shahabad (16)	...	गेहूँ, चावल Wheat, Rice	...	GC(24.28)	11.33	2.02	2.03	..	Sandi Khera	61
शाहाबाद Shahabad (12)	...	गेहूँ, चावल Wheat, Rice	...	GC(277.22)W(1.62) TK(0.81)O(2.83)	224.61	115.34	29.54	...	Bhahpur Sapaha	62
शाहाबाद Shahabad (14)	...	गेहूँ, चावल Wheat, Rice	...	GC(55.44)W(4.86)	65.56	9.71	7.69	...	Dwar Nagla	63
शाहाबाद Shahabad (14)	...	गेहूँ, चावल Wheat, Rice	...	GC(19.43)W(9.71) TK(0.40)O(0.40)	82.96	17.81	11.74	...	Geanu Nagla	64
शाहाबाद Shahabad (7)	...	गेहूँ, बाजरा Wheat, Bajra	..	CC(91.07)	56.25	50.99	14.16	...	Dhani Nagla	65
शाहाबाद Shahabad (6)	...	गेहूँ, बाजरा Wheat, Bajra	...	GC(83.37)	41.28	10.92	6.88	...	Barhampur	66
शाहाबाद Shahabad (7)	...	गेहूँ, बाजरा Wheat, Bajra	...	GC(50.99)	74.06	81.21	8.50	...	Sainda Mau	67
शाहाबाद Shahabad (8)	...	गेहूँ, बाजरा Wheat, Bajra	...	GC(46.54)	71.63	6.48	8.90	...	Newada	68
शाहाबाद Shahabad (10)	...	गेहूँ, बाजरा Wheat, Bajra	...	GC(75.27)	81.75	33.99	9.72	...	Sahuwapur	69
शाहाबाद Shahabad (18)	...	गेहूँ, चावल Wheat, Rice	...	GC(142.45)	97.94	28.33	15.78	...	Bisar Hilan	70
पाली Pali (11)	...	गेहूँ, चावल Wheat, Rice	..	GC(53.02)TW(33.19) W(0.40)TK(3.24)	70.82	8.90	17.40	.	Ismailpur	71
पाली Pali (7)	...	गेहूँ, चावल Wheat, Rice	..	GC(11.74) TW(120.60)O(4.05)	140.84	108.46	17.80	.	Bilsar Harsan	72
शाहाबाद Shahabad (24)	...	गेहूँ, चावल Wheat, Rice	...	GC(54.23)W(22.66)	51.80	4.86	5.26	...	Nasirpur	73
शाहाबाद Shahabad (25)	...	...	...	GC(50.59)	44.11	30.76	33.99	...	Bibiyapur	74
शाहाबाद Shahabad (30)	...	गेहूँ, चावल Wheat, Rice	...	GC(66.37)W(42.49) O(4.45)	182.52	39.26	9.71	...	Basauli	75

ग्राम निर्देशिका

1—शाहाबाद तहसील

जन सुविधाएं एवं भूमि उपयोग

1	2	3	4	5	6	7	8	9	10	11
76	भान नगला	473.90	1,362(298)	P(1),M(1)	MCW(1)	W	–(–5)	–(5–10)	–(5–10)	KR
77	बरूवारा	505.07	1,610(340)	P(1)	–(5–10)	W,HP	–(–5)	–(–5)	–(–5)	KR
78	कुरारी	288.96	948(168)	P(1)	–(5–10)	W,T	–(–5)	–(–5)	–(5–10)	KR
79	मैकपुर	550.80	2,152(480)	P(1),M(1)	–(5–10)	W,HP	PO	मंगल,शुक्र Tue,Fri	–(5–10)	KR
80	जुझारपुर	175.64	339(53)	–(–5)	–(5–10)	W,HP	–(–5)	–(–5)	–(5–10)	KR
81	गिरधरपुर	153.38	665(125)	P(1)	–(5–10)	W,HP	–(–5)	–(–5)	–(5–10)	KR
82	घासू	374.35	924(173)	–(–5)	–(5–10)	W,T	–(–5)	–(–5)	–(5–10)	KR
83	हथेउरा	565 77	1,451(257)	P(1),M(1)	–(–5)	W,TW	PO	–(–5)	–(–5)	KR
84	अतरिया	200.33	262(62)	–(–5)	–(5–10)	W,TW	–(–5)	गुरु,रवि Thu, Sun	–(5–10)	KR
85	दधेला	263.06	1,347(249)	P(1)	–(5–10)	W,T	–(5–10)	–(5–10)	–(5–10)	KR
86	बड़ा गाँव	235.13	227(49)	–(–5)	–(5–10)	W,T	–(–5)	–(5–10)	–(10+)	KR
87	धरिया	109.27	479(74)	–(–5)	–(–5)	W,T	–(–5)	–(–5)	–(10+)	KR
88	जेवरा	498.19	1,055(174)	P(1)	–(–5)	W,T	–(–5)	–(–5)	–(–5)	KR
89	रजुवापुर	224.61	379(98)	–(–5)	–(5–10)	W,T	–(–5)	–(5–10)	–(5–10)	KR
90	बहेती	209.63	828(143)	P(1)	–(5–10)	W	–(–5)	–(–5)	–(–5)	KR
91	अलियापुर	103.60	140(66)	–(–5)	–(5–10)	W	–(–5)	–(5–10)	–(–5)	KR
92	फरिगहना	395.39	1,357(244)	P(1)	–(5–10)	W	–(–5)	–(–5)	–(5–10)	KR
93	नगला भैंसी	191.83	645(133)	–(–5)	–(5–10)	W,TW	–(–5)	–(5–10)	–(5–10)	KR
94	महमूदपुर	161.48	535(100)	P(1)	–(5–10)	W,TW	–(–5)	–(5–10)	–(5–10)	KR
95	टेरा	187.78	419(69)	P(1)	–(5–10)	W,TW	–(–5)	–(5–10)	–(5–10)	KR

VILLAGE DIRECTORY

AMENITIES AND LAND USE SHAHABAD TAHSIL—1

12	13	14	15	16	17	18	19	20	2	1
शाहाबाद Shahabad (25)	...	गेहूँ, चावल Wheat, Rice	...	GC(141.65) TW(59.90)W(17.00) TK(1.62)	182.51	43.30	27.92	...	Bhan Nagla	76
शाहाबाद Shahabad (11)	...	गेहूँ, चावल Wheat, Rice	...	GC(20.25) TW(151.36)W(29.54) TK(7.28)O(0.40)	229.46	33.19	33.59	...	Baruwara	77
शाहाबाद Shahabad (12)	EAG	गेहूँ, चावल Wheat, Rice	...	GC(17.00)TW(84.58) W(2.43)TK(2.02)	141.65	26.31	14.97	...	Kurari	78
शाहाबाद Shahabad (15)	...	गेहूँ, चावल Wheat, Rice	...	GC(181.31) W(16.59)TK(2.02)	254.56	81.75	14.57	...	Maikpur	79
शाहाबाद Shahabad (16)	...	गेहूँ, चावल Wheat, Rice	...	GC(5.26) TW(66.37)	79.32	17.00	7.69	...	Jujharpur	80
शाहाबाद Shahabad (14)	...	गेहूँ, चावल Wheat, Rice	...	GC(68.80)W(2.42)	50.99	25.50	5.67	...	Girdharpur	81
शाहाबाद Shahabad (14)	...	गेहूँ, चावल Wheat, Rice	...	GC(72.04)W(4.45)	210.44	70.02	17.40	...	Ghasu	82
शाहाबाद Shahabad (25)	...	गेहूँ, चावल Wheat, Rice	...	GC(254.56)W(63.13)	84.18	131.93	31.97	...	Hatheora	83
शाहाबाद Shahabad (26)	...	गेहूँ, चावल Wheat, Rice	...	GC(23.47)W(80.13)	62.73	24.69	9.31	...	Afariya	84
पाली Pali (12)	...	गेहूँ, चावल Wheat, Rice	...	GC(29.54) TW(50.18)W(31.97) TK(3.65)	104.01	15.78	27.93	...	Daghala	85
पाली Pali (12)	...	गेहूँ, चावल Wheat, Rice	...	GC(26.30) TW(56.66)W(10.93)	79.73	48.56	12.95	...	Baragaon	86
पाली Pali (12)	...	गेहूँ, चावल Wheat, Rice	...	GC(52.21)TW(0.81) W(0.40)TK(0.81)	35.62	12.14	7.28	...	Thariya	87
पाली Pali (5)	...	गेहूँ, चावल Wheat, Rice	...	GC(97.95) TW(47.75)W(25.09)	253.75	51.80	21.85	...	Jeora	88
पाली Pali (12)	...	गेहूँ, चावल Wheat, Rice	...	GC(14.57) TW(51.40)W(21.45) TK(7.69)	84.58	30.35	14.57	...	Rajuwapur	89
शाहाबाद Shahabad (21)	...	गेहूँ, चावल Wheat, Rice	...	GC(76.08)W(71.63)	25.90	26.31	9.71	...	Bahati	90
शाहाबाद Shahabad (22)	...	गेहूँ, चावल Wheat, Rice	...	GC(23.88)W(46.95)	17.00	11.32	4.45	...	Aliyapur	91
शाहाबाद Shahabad (22)	...	गेहूँ, चावल Wheat, Rice	...	GC(8.50) TW(186.57)W(82).96)	70.42	21.04	25.90	...	Farigahna	92
शाहाबाद Shahabad (23)	EAG	गेहूँ, चावल Wheat, Rice	...	GC(84.99) TWE(27.12)	41.28	24.28	14.16	...	Nagla Bhainsi	93
शाहाबाद Shahabad (25)	...	गेहूँ, चावल Wheat, Rice	...	GC(74.46)W(21.85) TK(0.81)O(1.62)	37.24	19.83	5.67	...	Mahmoodpur	94
शाहाबाद Shahabad (24)	...	गेहूँ, चावल Wheat, Rice	...	GC(39.26)W(14.97) TK(1.21)O(13.76)	79.73	25.09	13.76	...	Tera	95

ग्राम निर्देशिका

1 — शाहाबाद तहसील

जन सुविधाएँ एवं भूमि उपयोग

1	2	3	4	5	6	7	8	9	10	11
96	देवनियापुर सरसई	91.06	...	गैर आबाद					Uninhabited	KR
97	सेमर झाला	399.84	1,507(260)	P(2)M(1)	–(5–10)	W	–(–5)	–(–5)	–(–5)	KR
98	धौरोलिया	94.30	140(32)	–(–5)	–(–5)	W	–(–5)	–(–5)	–(–5)	KR
99	गाजियापुर	44.11	263(62)	–(–5)	–(–5)	W	–(–5)	–(–5)	–(–5)	KR
100	आदमपुर	44.52	299(40)	–(–5)	–(–5)	W	–(–5)	–(–5)	–(–5)	KR
101	अकहरी	70.01	...	गैर आबाद					Uninhabited	KR
192	जहानपुर	123.43	244(35)	–(–5)	–(–5)	W	–(–5)	–(–5)	–(–5)	PR
103	निजामपुर	284.91	1,467(304)	P(1)	–(–5)	W	–(–5)	–(–5)	–(5–10)	KR
104	राजारामपुर	76.89	...	गैर आबाद					Uninhabited	PR
105	पाली (देहात)	225.01	...	गैर आबाद					Uninhabited	PR
106	अहमदपुर	86.20	306(68)	–(–5)	–(–5)	W	–(–5)	–(–5)	–(5–10)	KR
107	माहपुर	148.12	197(35)	–(–5)	–(–5)	W	–(–5)	–(–5)	–(5–10)	PR
108	खनकलापुर	96.72	489(94)	P(1)	–(–5)	W	–(–5)	–(–5)	–(–5)	PR
109	रहतौरा	291.79	974(177)	P(1)	–(–5)	W	–(–5)	–(–5)	–(–5)	PR
110	मुण्डेर	666.14	2,161(382)	P(1)	–(5–10)	W		रवि, बुध PO Sat, Wed	–(10+)	PR
111	कौसियापुर	125.05	246(43)	–(–5)	–(–5)	W	–(5–10)	–(5–10)	–(–5)	PR
112	सरसई	352.09	837(170)	P(1)	–(5–10)	W	–(5–10)	गुरु, रवि Thu, Sun	–(–5)	PR
113	तिमिरपुर	213.68	566(116)	–(–5)	–(–5)	W	–(–5)	गुरु, रवि Thu, Sun	–(–5)	KR
114	सैदापुर	131.53	419(83)	P(1)	–(5–10)	W	–(5–10)	गुरु, रवि Thu, Sun	–(–5)	KR
115	गरकरा	198.71	297(59)	–(–5)	–(5–10)	W	–(5–10)	–(–5)	–(–5)	PR

VILLAGE DIRECTORY

AMENITIES AND LAND USE

SHAHABAD TAHSIL—1

12	13	14	15	16	17	18	19	20	2	1
शाहाबाद Shahabad (22)	...	...	...	W(29.54)O(11.33)	35.21	10.93	4.05	...	Deoniyapur Sarsai	96
शाहाबाद Shahabad (22)	...	गेहूँ, चावल Wheat, Rice	...	CG(84.99) TW(95.52)W(44.52)	121.41	28.73	24.69	...	Samar Jhala	97
शाहाबाद Shahabad (20)	...	गेहूँ, चावल Wheat, Rice	...	TW(14.16)W(25.50)	31.57	20.24	2.83	...	Dhauraliya	98
शाहाबाद Shahabad (20)	...	गेहूँ, चावल Wheat, Rice	...	TW(10.12)W(14.16)	14.97	0.81	4.05	...	Gajiyapur	99
शाहाबाद Shahabad (20)	...	गेहूँ, चावल Wheat, Rice	...	TW(1.21)W(16.59)	21.04	2.83	2.85	...	Adampur	100
शाहाबाद Shahabad (19)	...	...	...	TW(5.26) W(10.93)	51.80	...	2.02	...	Akahari	101
शाहाबाद Shahabad (19)	...	गेहूँ, चावल Wheat, Rice	...	TW(30.35)	87.82	2.83	2.43	...	Jahanpur	102
शाहाबाद Shahabad (18)	...	गेहूँ, चावल Wheat, Rice	...	GC(165.93) TW(61.51)	36.83	7.69	12.95	...	Nizampur	103
शाहाबाद Shahabad (16)	...	...	...	GC(34.40) TW(10.12)	27.11	2.83	2.43	...	Rajarampur	104
पाली Pali (3)	...	...	...	TWE(88.63) W(8.50)	76.08	1.21	50.59	M(6)	Pali Rural	105
शाहाबाद Shahabad (16)	...	गेहूँ, चावल Wheat, Rice	...	TW(24.69)	59.09	0.80	1.62	...	Ahamadpur	106
शाहाबाद Shahabad (18)	...	गेहूँ, चावल Wheat, Rice	...	GC(43.30)TW(61.51)	38.45	3.24	1.62	...	Mahpur	107
शाहाबाद Shahabad (19)	...	गेहूँ, चावल Wheat, Rice	...	GC(29.14)TW(6.07) W(2.43)O(2.83)	46.54	1.62	8.09	...	Khanakalapur	108
शाहाबाद Shahabad (19)	...	गेहूँ, चावल Wheat, Rice	...	TW(38.45)W(67.58)	159.45	20.64	5.67	...	Rahitaura	109
शाहाबाद Shahabad (23)	...	गेहूँ, चावल Wheat, Rice	...	CG(86.61) TW(65.16)W(169.16)	110.89	207.21	27.11	...	Mundair	110
शाहाबाद Shahabad (22)	...	गेहूँ, चावल Wheat, Rice	...	TW(27.92)W(42.49)	30.35	12.14	12.15	...	Kausiyapur	111
शाहाबाद Shahabad (22)	...	गेहूँ, चावल Wheat, Rice	...	TWE(59.49)O(96.32)	131.53	34.80	29.95	...	Sarsai	112
शाहाबाद Shahabad (22)	...	गेहूँ, चावल Wheat, Rice	...	TW(49.37)O(40.47)	21.85	90.65	11.34	...	Timirpur	113
शाहाबाद Shahabad (22)	...	गेहूँ, चावल Wheat, Rice	...	TW(55.44)O(21.45)	29.54	15.78	9.32	...	Saidapur	114
शाहाबाद Shahabad (25)	...	गेहूँ, चावल Wheat, Rice	...	GC(50.18) TW(47.75) W(25.90)	44.12	24.69	6.07	...	Markara	115

ग्राम निर्देशिका

1 —शाहाबाद तहसील

जन सुविधाएं एवं भूमि उपयोग

1	2	3	4	5	6	7	8	9	10	11
116	अमिरता	332.26	869(180)	P(1)	-(5-10)	W	PO	-(-5)	-(-5)	PR
117	रतनपुर	169.97	595(110)	P(1),O(1)	-(-5)	W	-(-5)	-(-5)	-(5-10)	KR
118	गुरुवापुर	104.41	...		गैर आबाद				Uninhabited	KR
119	किसुनपुर	134.36	...		गैर आबाद				Uninhabited	KR
120	रामदासपुर	72.04	214(43)	-(-5)	-(-5)	W,HP	-(-5)	-(-5)	-(-5)	KR
121	धरमपुर	164.71	236(43)	P(1)	-(-5)	W,HP	-(-5)	-(-5)	-(-5)	KR
122	खोवा जगीपुर	53.35	147(33)	-(-5)	-(-5)	W,HP	-(-5)	-(-5)	-(-5)	KR
123	मोहम्मदापुर	58.68	494(102)	-(-5)	-(-5)	W,HP	-(-5)	-(-5)	-(-5)	KR
124	खान जहानपुर	97.13	...		गैर आबाद				Uninhabited	KR
125	असमधा	140.43	688(141)	-(-5)	-(-5)	W	-(-5)	-(-5)	-(-5)	KR
126	दौलतपुर	136.79	376(78)	P(1)	-(-5)	W	PO	-(-5)	-(-5)	KR
127	भोरापुर	180.90	814(166)	P(1)	-(-5)	W,HP	-(-5)	-(-5)	-(-5)	KR
128	रामपुर लाल	108.05	360(68)	-(-5)	-(-5)	W,HP	-(-5)	-(-5)	-(-5)	KR
129	साहंजनपुर	224.61	1,066(194)	P(2),M(2)	-(-5)	W,HP	PO	सोम, शुक्र Mon,Fri	-(5-10)	KR
130	नन्द खेड़ा	271.96	767(103)	-(-5)	-(-5)	W,HP	-(-5)	-(-5)	-(-5)	KR
131	बसेलिया	245.65	770(149)	P(1)	-(-5)	W	-(5-10)	-(-5)	-(5-10)	KR
132	गौरा उदयपुर	253.75	745(155)	-(-5)	-(-5)	W	-(-5)	-(-5)	-(-5)	KR
133	सलोनी	373.54	997(223)	P(1)	-(5-10)	W	-(-5)	-(-5)	-(5-10)	KR
134	गुदधरु	186.97	281(47)	-(-5)	-(-5)	W	-(5-10)	-(5-10)	-(5-10)	KR
135	रामापुर मिश्र	72.66	595(55)	-(-5)	-(-5)	W	-(-5)	-(-5)	-(-5)	RK

VILLAGE DIRECTORY

AMENITIES AND LAND USE

SHAHABAD TAHSIL—1

12	13	14	15	16	17	18	19	20	2	1
शाहाबाद Shahabad (23)	...	गेहूँ, चावल Wheat, Rice	...	GC(60.71) TW(17.00) TK(28.73)W(8.50)	51.40	150.95	14.97	...	Amirata	116
शाहाबाद Shahabad (19)	...	गेहूँ, चावल Wheat, Rice	...	GC(81.75) TW(60.30)	19.83	3.64	4.45	...	Ratanpur	117
शाहाबाद Shahabad (20)	...	...	...	TW(10.92)	87.42	2.83	3.24	...	Guruwapur	118
शाहाबाद Shahabad (20)	...	...	...	TW(15.78)	113.32	4.86	0.40	...	Kisunpur	119
शाहाबाद Shahabad (18)	...	गेहूँ, चावल Wheat, Rice	...	TW(44.52)O(1.62)	15.78	6.48	3.64	...	Ramdaspur	120
शाहाबाद Shahabad (27)	...	गेहूँ, चावल Wheat, Rice	...	TW(88.23)	42.49	31.16	2.83	...	Dharampur	121
शाहाबाद Shahabad (16)	...	गेहूँ, चावल Wheat, Rice	...	TW(21.04)	26.32	5.26	0.40	...	Khowa Jagipur	122
पाली Pali (5)	...	गेहूँ, चावल Wheat, Rice	...	...	41.28	15.38	2.02	...	Mohamdapur	123
पाली Pali (5)	...	...	...	TW(41.18)O(1.22)	50.18	2.83	1.62	...	Khan Jahanpur	124
पाली Pali (3)	...	गेहूँ, चावल Wheat, Rice	...	TW(18.62) TK(7.28)	87.01	5.26	22.26	...	Asmadha	125
पाली Pali (3)	...	गेहूँ, चावल Wheat, Rice	...	TW(49.37)	73.66	27.8	6.48	...	Daulatpur	126
शाहाबाद Shahabad (28)	...	गेहूँ, चावल Wheat, Rice	...	TW(45.13)	118.58	9.30	7.69	...	Bhorapur	127
शाहाबाद Shahabad (27)	..	गेहूँ, चावल Wheat, Rice	...	TW(12.14)TK(0.81)	90.25	4.45	0.40	...	Ramapur Lal	128
शाहाबाद Shahabad (21)	...	गेहूँ, चावल Wheat, Rice	...	GC(42.49) TW(57.87)W(4.05)	106.03	1.22	12.95	...	Sahanjanpur	129
शाहाबाद Shahabad (20)	...	गेहूँ, चावल Wheat, Rice	...	TW(92.27)	142.05	26.71	10.93	...	Nand Khera	130
शाहाबाद Shahabad (30)	...	गेहूँ, चावल Wheat, Rice	...	GC(123.43) TW(28.33)	62.32	19.43	12.14	...	Basaliya	131
शाहाबाद Shahabad (22)	...	गेहूँ, चावल Wheat, Rice	...	GC(14.97) W(39.26)O(61.51)	114.13	8.50	15.38	...	Gaura Udaipur	132
शाहाबाद Shahabad (25)	...	गेहूँ, चावल Wheat, Rice	...	TW(101.18) W(4.05)O(57.06)	191.42	4.05	15.78	...	Saloni	133
शाहाबाद Shahabad (23)	...	गेहूँ, चावल Wheat, Rice	...	TW(20.24)W(2.01)	152.57	5.67	6.48	...	Gurdharu	134
शाहाबाद Shahabad (24)	...	गेहूँ, चावल Wheat, Rice	...	TW(16.59)W(0.81)	51.80	0.81	3.65	...	Ramapur Misra	135

1	2	3	4	5	6	7	8	9	10	11
136	पहुचना खेड़ा	75.27	168(28)	-(-5)	-(-5)	W	-(-5)	-(-5)	-(5-10)	KR
137	लखमापुर	299.48	1,119(197)	P(1)	-(-5)	W	PO	-(-5)	-(-5)	KR
138	हरनी खुदा	117.77	365(66)	P(1)	-(-5)	W	-(-5)	-(-5)	-(-5)	KR
139	दहिरापुर	231.89	568(106)	-(-5)	-(5-10)	W	-(5-10)	-(5-10)	-(5-10)	KR
140	सराय राघो	299.88	1,429(257)	P(1)	-(5-10)	W	-(5-10)	बुद्ध Wed	-(5-10)	KR
141	कनकापुरलाल	51.80	413(85)	-(-5)	-(10+)	W	-(-5)	-(-5)	-(-5)	KR
142	दिनैकापुर अकबर	171.19	638(106)	P(1)	-(10+)	W	-(-5)	-(-5)	-(-5)	KR
143	बरौरा	132.34	776(126)	P(1)	-(10+)	W	-(-5)	-(-5)	-(-5)	KR
144	मेहदीयारपुर	89.03	104(18)	-(-5)	-(-5)	W	-(-5)	-(-5)	-(-5)	KR
145	भैला मऊ	394.18	1,041(212)	P(1),M(1)	-(10+)	W	PO	-(-5)	-(-5)	KR
146	नगला प्रहलाद	198.71	168(37)	-(-5)	-(10+)	W	-(-5)	-(-5)	-(-5)	KR
147	उधरनपुर	282.08	752(149)	-(-5)	-(10+)	W,HP	-(10+)	-(-5)	-(-5)	KR
148	रामपुर खमरिया	195.07	1,030(194)	P(1)	-(5-10)	W	-(-5)	-(-5)	BS	KR
149	मदनापुर	383.25	1,362(299)	P(1)	-(5-10)	W	-(5-10)	-(-5)	-(-5)	KR
150	चौड़ा राय	261.84	1,076(203)	P(1)	-(5-10)	W,HP	-(5-10)	-(5-10)	-(-5)	KR
151	सिंघापुर	205.99	369(65)	P(1)	-(5-10)	W	-(-5)	-(-5)	-(-5)	KR
152	जैतपुर	101.58	372(70)	-(5-10)	-(5-10)	W	-(-5)	-(-5)	-(-5)	KR
153	सेमरिया	269.93	838(160)	P(1)	-(5-10)	W	-(-5)	-(-5)	-(-5)	KR
154	खण्डौआ मिर्जापुर	241.20	450(60)	-(-5)	-(10+)	W,HP	-(-5)	-(-5)	-(-5)	KR
155	दिकहा	332.66	186(25)	-(-5)	-(10+)	W,HP	-(-5)	-(-5)	-(-5)	PR

12	13	14	15	16	17	18	19	20	2	1
पाली Pali (5)	...	गेहूँ, चावल Wheat, Rice	...	TW(5.26)	46.14	23.47	0.40	...	Pahuchna Khera	136
पाली Pali (5)	...	गेहूँ, चावल Wheat, Rice	...	TW(35.21)	87.82	154.19	22.26	...	Lakhamapur	137
शाहाबाद Shahabad (23)	...	गेहूँ, चावल Wheat, Rice	...	TW(10.12)W(4.86) R(9.31)	87.01	2.02	4.45	...	Harani Khuda	138
शाहाबाद Shahabad (25)	...	गेहूँ, चावल Wheat, Rice	...	TW(113.32) W(1.21)R(48.16)	62.73	0.40	6.07	...	Dahairpur	139
शाहाबाद Shahabad (27)	...	गेहूँ, चावल Wheat, Rice	...	GC(8.09) TW(146.10)W(4.05) R(20.24)	100.77	2.83	17.80	...	Sarai Raghao	140
शाहाबाद Shahabad (28)	...	गेहूँ, चावल Wheat, Rice	...	TW(15.78)	16.59	3.65	15.78	...	Kankapurlal	141
शाहाबाद Shahabad (29)	...	गेहूँ चावल Wheat, Rice	...	R(26.71)	43.71	2.43	98.34	...	Dinaikapur Akbar	142
शाहाबाद Shahabad (30)	...	गेहूँ, चावल Wheat Rice	...	GC(25.09) TW(7.69)O(16.19)	60.30	11.74	11.33	...	Baraura	143
शाहाबाद Shahabad (29)	...	गेहूँ, चावल Wheat, Rice	...	TW(13.75) W(0.81)O(2.43)	59.49	6.48	6.07	...	Mehdiyarpur	144
शाहाबाद Shahabad (27)	...	गेहूँ, चावल Wheat, Rice	...	GC(110.89) TW(25.09)O(5.26)	187.78	36.02	29.14	...	Bhaila Mau	145
पाली Pali (11)	...	गेहूँ चावल Wheat, Rice	...	GC(73.66) TW(12.55)O(9.71)	72.34	14.16	16.59	...	Nagla Prahlad	146
शाहाबाद Shahabad (23)	...	गेहूँ, चावल Wheat, Rice	...	GC(0.40)TW(23.88) TK(2.43)O(62.32)	158.64	1.63	32.78	...	Udharanpur	147
शाहाबाद Shahabad (30)	...	गेहूँ, चावल Wheat, Rice	...	GC(81.34)TW(1.22) W(9.31)TK(4.45)	25.50	27.11	46.14	...	Rampur Khamariya	148
शाहाबाद Shahabad (30)	...	गेहूँ चावल Wheat, Rice	..	GC(2.04)TW(30.35) TK(8.90)O(105.22)	75.27	30.35	131.12	...	Madanapur	149
शाहाबाद Shahabad (22)	...	गेहूँ, चावल Wheat, Rice	. .	GC(60.30)W(4.05) TK(2.02)O(2.43)	159.45	14.16	19.43	...	Chaura Rai	150
शाहाबाद Shahabad (24)	...	गेहूँ, चावल Wheat, Rice	...	GC(8.09)TW(1.62) W(38.45)TK(3.64)	114.93	25.50	13.76	...	Singhapur	151
शाहाबाद Shahabad (24)	...	गेहूँ, चावल Wheat, Rice	...	TW(1.62)W(29.14)	55.85	8.09	6.88	...	Jaitpur	152
शाहाबाद Shahabad (24)	...	गेहूँ, चावल Wheat, Rice	...	GC(4.45)TW(1.21) W(73.66)TK(3.64)	111.29	60.30	15.38	...	Samriya	153
शाहाबाद Shahabad (30)	...	गेहूँ, चावल Wheat, Rice	...	GC(1.63)TW(56.25) TK(8.09)O(14.16)	52.61	97.94	10.52	...	Khandaua Mirjapur	154
शाहाबाद Shahabad (30)	...	गेहूँ, चावल Wheat, Rice	...	TW(141.65) W(22.26)TK(9.70)	64.35	86.20	8.50	...	Dikaha	155

ग्राम निदेशिका

1—शाहाबाद तहसील

जन सुविधाएँ एवं भूमि उपयोग

1	2	3	4	5	6	7	8	9	10	11
156	सिलवारी	257.39	971(196)	-(-5)	-(10+)	W,HP	-(-5)	-(-5)	-(-5)	PR
157	सवाइजपुर	509.11	1,570(327)	P(1),M(1) H(1)	MCW(1)	W,HP	PO	शुक्र, शनि Fri,Sat	BS	PR
158	भोर खेड़ा	244.03	505(96)	-(-5)	-(5-10)	W	-(-5)	-(-5)	-(-5)	PR
159	निजामपुर सैदा	50.99	212(21)	-(-5)	-(10+)	W	-(-5)	-(-5)	-(-5)	PR
160	खतौली	183.33	552(142)	P(1)	-(10+)	W	PO	-(-5)	-(-5)	KR
161	उवरिया खुर्द	253.34	219(40)	-(-5)	-(-5)	W,HP	-(-5)	-(-5)	-(-5)	KR
162	कहरई नकतौरा	210.44	1,120(312)	P(1)	-(10+)	W	-(-5)	बुद्ध Wed	-(-5)	KR
163	रामपुर	182.52	495(87)	-(-5)	-(5-10)	W	-(-5)	-(-5)	-(-5)	KR
164	कनकापुर उवरिया	449.62	1,253(235)	-(-5)	-(10+)	W,HP	-(-5)	-(-5)	-(-5)	KR
165	कन्हरी	254.15	884(162)	P(1)	-(10+)	W	-(-5)	-(-5)	BS	PR
166	पाण्डेपुर	276.81	991(187)	P(1),M(1)	-(5-10)	W	-(-5)	-(-5)	-(-5)	KR
167	बहाउद्दीनपुर	155.40	623(158)	-(-5)	-(-5)	W	-(-5)	-(-5)	-(-5)	KR
168	कैथा	346.83	548(98)	-(-5)	-(5-10)	W	-(5-10)	-(-5)	-(-5)	KR
169	उवरिया कलां	358.56	752(135)	P(1)	-(10+)	W	-(-5)	-(-5)	-(-5)	PR
170	चकौती कलाँ	239.99	396(66)	-(-5)	-(10+)	W	-(-5)	-(5-10)	-(-5)	KR
171	राजपुर लभेरा	206.80	421(71)	P(1),M(1)	-(10+)	W	-(5-10)	-(-5)	-(-5)	KR
172	चकौती खुर्द	222.18	580(99)	P(1)	-(10+)	W	-(-5)	-(-5)	-(-5)	KR
173	पूरनपुर	98.34		गैर आबाद					Uninhabited	PR
174	परियल	165.12	875(155)	P(1)	-(5-10)	W,HP	-(-5)	-(-5)	-(-5)	PR
175	पिपरिया	140.03	989(208)	-(-5)	-(5-10)	W,HP	-(-5)	-(-5)	-(-5)	PR

VILLAGE DIRECTORY

AMENITIES AND LAND USE

SHAHABAD TAHSIL – 1

12	13	14	15	16	17	18	19	20	2	1
शाहाबाद Shahabad (30)	...	गेहूँ, चावल Wheat, Rice	...	GC(19.02) TW(55.04)W(36.02) TK(5.67)	86.20	36.02	19.42	...	Silwari	156
शाहाबाद Shahabad (30)	...	गेहूँ, चावल Wheat, Rice	...	GC(13.76) TW(86.61)W(57.87) TK(12.55)	183.73	89.03	65.56	T(1)	Sawaijpur	157
शाहाबाद Shahabad (26)	...	गेहूँ, चावल Wheat, Rice	...	GC(89.44) W(21.45)TK(3.24)	92.68	14.16	23.06	...	Bhor Khera	158
शाहाबाद Shahabad (26)	...	गेहूँ, चावल Wheat, Rice	...	GC(22.66)W(4.45)	13.36	4.46	6.07	...	Nizampur Saida	159
शाहाबाद Shadabad (26)	...	गेहूँ, चावल Wheat, Rice	...	GC(28.73) TW(40.87)W(11.33) TK(3.64)	54.63	17.40	26.73	...	Khatauli	160
शाहाबाद Shahabad (26)	...	गेहूँ, चावल Wheat, Rice	...	TW(74.46)W(53.43)	76.08	...	49.37	...	Ubariya Khurd	161
शाहाबाद Shahabad (22)	...	गेहूँ, चावल Wheat, Rice	...	TW(112.51)W(15.38)	49.78	18.21	14.56	...	Kahrai Naktaura	162
शाहाबाद Shahabad (22)	...	गेहूं, चावल Wheat, Rice	...	TW(36.42)W(84.99)	38.45	12.52	19.14	TEM(1)	Rampur	163
शाहाबाद Shahabad (22)	...	गेहूँ, चावल Wheat, Rice	...	TW(87.42) W(152.98)TK(19.02)	104.00	64.35	21.85	...	Kankapur Ubariya	164
शाहाबाद Shahabad (25)	...	गेहूँ, चावल Wheat, Rice	...	GC(111.29) TW(28.73)W(10.93)	25.50	63.13	14.57	...	Kanhari	165
शाहाबाद Shahabad (30)	...	गेहूँ, चावल Wheat, Rice	...	GC(5.67)TW(29.54) W(97.13)	58.68	16.59	60.20	...	Pandeypur	166
शाहाबाद Shahabad (20)	...	गेहूँ, चावल Wheat, Rice	...	TW(30.35)W(42.90)	72.85	5.25	4.05	...	Bahauddinpur	167
शाहाबाद Shahabad (28)	...	गेहूँ, चावल Wheat, Rice	...	TW(21.04) W(11.74)O(92-68)	69.60	17.00	134.79	...	Kaitha	168
शाहाबाद Shahabad (26)	...	गेहूँ, चावल Wheat, Rice	9.31	GC(14.97) TW(177.85)W(50.18)	80.13	26.31	0.81	...	Ubariyakala	169
शाहाबाद Shahabad (26)	...	गेहूँ, चावल Wheat, Rice	...	TW(59.49) W(49.37)	108.46	19.03	3.64	...	Chakauti Kalan	170
शाहाबाद Shahabad (27)	...	गेहूँ, चावल Wheat, Rice	...	TW(40.47)W(66.37)	80.13	4.45	15.38	...	Rajpur Labhara	171
शाहाबाद Shahabad (28)	...	गेहूँ, चावल Wheat, Rice	...	TW(65.97)W(33.99)	97.53	9.31	15.38	...	Chakauti Khurd	172
शाहाबाद Shahabad (4)	EAG	...	...	TWE(13.76)	25.09	11.74	47.75	...	Puranpur	173
शाहाबाद Shahabad (7)	EAG	गेहूँ, चावल Wheat, Rice	...	TWE(57.06)	91.06	6.07	10.93	...	Pariyal	174
शाहाबाद Shahabad (6)	EAG	गेहूँ, चावल Wheat, Rice	...	TWE(66.37)	53.42	9.71	10.53	...	Pipriya	175

ग्राम निदेशिका

1— शाहाबाद तहसील

जन सुविधाएं एवं भूमि उपयोग

1	2	3	4	5	6	7	8	9	10	11
176	बेहता कोला	142.86	423(87)	-(-5)	-(-5)	W,HP	-(-5)	-(-5)	-(-5)	PR
177	नसीरपुर	117.77	160(27)	-(-5)	-(-5)	W,HP	-(-5)	-(-5)	-(-5)	PR
178	गुरेपुर	214.09	622(97)	P(1)	-(5-10)	W,HP	-(-5)	-(-5)	-(-5)	PR
179	उधरनपुर	633.36	2,901(515)	P(2),M(1)	-(-5)	W,HP TK	PO	गुरु, रवि Thu,Sun	BS	KR
180	हरौली	254.96	1,010(206)	P(1)	-(-5)	W,HP	-(-5)	-(-5)	-(-5)	KR
181	चिरैमा	127.08		गैर आबाद					Uninhabited	PR
182	खुलकीपुर	36.02	111(15)	-(-5)	-(-5)	W,HP TK	-(-5)	-(-5)	-(-5)	KR
183	चक पिहानी	85.80		गैर आबाद					Uninhabited	KR
184	जोगीपुर	143.26		गैर आबाद					Uninhabited	PR
185	फिरोजपुर खुर्द	146.10	677(119)	-(-5)	-(-5)	W,HP	-(-5)	-(-5)	-(-5)	KR
186	काला गण्डा	167.55	916(189)	P(1)	-(-5)	W,HP	-(-5)	-(-5)	-(-5)	KR
187	उमरियाधानी	41.68	261(69)	-(-5)	-(-5)	W,HP	-(-5)	-(-5)	-(-5)	KR
188	सरदारनगर	152.98	304(47)	-(-5)	-(-5)	W	-(-5)	-(-5)	-(-5)	PR
189	आगापुर	161.48	908(185)	P(1)	-(-5)	W	-(-5)	-(-5)	-(-5)	PR
190	घुरहा	95.10	634(133)	P(1)	-(-5)	W	-(-5)	-(-5)	-(-5)	PR
191	फतेहपुर वीरान	40.07		गैर आबाद					Uninhabited	PR
192	हर्राई	303.53	1,795(360)	P(1),M(1)	MCW(1) RP(1),O(1)	W	PO	बुद्ध शनि Wed, Sat	-(-5)	PR
193	अख्तियारपुर	42.49		गैर आबाद					Uninhabited	PR
194	हसनापुर	199.52	270(125)	-(-5)	-(-5)	W	-(-5)	-(-5)	-(-5)	PR
195	गौरिया	147.72	375(81)	M(1)	-(-5)	W	-(-5)	-(-5)	-(-5)	KR

12	13	14	15	16	17	18	19	20	2	1
शाहाबाद Shahabad (5)	...	गेहूँ, चावल Wheat, Rice	...	TW(61.92)	61.11	12.14	7.69	...	Bahata Kola	176
शाहाबाद Shahabad (7)	...	गेहूँ, चावल Wheat, Rice	...	TW(18.21)	39.66	23.88	36.02	...	Nasirpur	177
शाहाबाद Shahabad (7)	EAG	गेहूँ, चावल Wheat, Rice	...	TWE(64.75)	87.82	18.22	43.30	...	Gureypur	178
शाहाबाद Shahabad (5)	EA	गेहूँ, चावल Wheat, Rice	...	TWE(17.81) TW(121.81)GC(30.76)	318.90	91.87	52.21	...	Udharanpur	179
शाहाबाद Shahabad (3)	EAG	गेहूँ, चावल Wheat, Rice	...	TWE(133.96) W(11.76)TK(2.02)	69.20	19.40	18.62	...	Harauli	180
शाहाबाद Shahabad (2)	...	...	...	TW(52.20)	59.90	9.31	5.67	...	Chiraiyama	181
शाहाबाद Shahabad (4)	EAG	गेहूँ, चावल Wheat, Rice	...	TWE(12.95)	18.62	2.43	2.02	...	Khulkipur	182
शाहाबाद Shahabad (1)	EAG	...	...	TWE(36.83)W(2.43)	38.85	3.24	4.45	...	Chak Pihani	183
शाहाबाद Shahabad (1)	...	...	...	TWE(14.57) TW(55.44)	52.21	14.16	6.88	...	Jogipur	184
शाहाबाद Shahabad (2)	EAG	गेहूँ, चावल Wheat, Rice	...	TWE(73.25) W(7.28)TK(0.82)	40.87	12.55	11.33	...	Firojpur Khurd	185
शाहाबाद Shahabad (3)	EAG	गेहूँ, चावल Wheat, Rice	...	TWE(93.49) W(12.95)R(1.22) TK(1.21)	33.99	11.33	13.76	...	Kalaganda	186
शाहाबाद Shahabad (4)	EAG	गेहूँ, चावल Wheat, Rice	...	TWE(18.62)W(0.40)	9.71	7.69	5.26	...	Umariya Dhani	187
शाहाबाद Shahabad (7)	EAG	गेहूँ, चावल Wheat, Rice	...	GC(22.67) TWE(77.30)	30.76	7.28	14.97	...	Sardar Nagar	188
शाहाबाद Shuhabad (8)	EAG	गेहूँ, चावल Wheat, Rice	...	GC(57.06) TWE(41.68)	29.54	19.44	13.76	...	Agapur	189
शाहाबाद Shahabad (7)	...	गेहूँ, चावल Wheat, Rice	...	TW(72.44)	4.45	8.90	9.31	...	Ghuraha	190
शाहाबाद Shahabad (7)	...	...	...	TW(23.88)	9.71	1.22	5.26	...	Fatehpur Viran	191
शाहाबाद Shahabad (8)	...	गेहूँ, चावल Wheat, Rice	...	TW(212.87)	24.69	35.21	30.76	...	Harrai	192
शाहाबाद Shahabad (7)	...	...	...	TW(30.76)	7.28	2.02	2.43	...	Akhatiyarpur	193
शाहाबाद Shahabad (9)	...	गेहूँ, चावल Wheat, Rice	...	TW(142.86)	31.16	14.57	10.93	...	Hasanapur	194
शाहाबाद Shahabad (6)	...	गेहूँ, चावल Wheat, Rice	...	GC(22.26) TW(72.85)	20.64	10.12	21.85	...	Gauriya	195

ग्राम निर्देशिका

1—शाहाबाद तहसील

जन सुविधाएं एवं भूमि उपयोग

1	2	3	4	5	6	7	8	9	10	11
196	जटपुरा	129.50	694(104)	P(1)	-(-5)	W,HP TK	-(-5)	-(-5)	-(-5)	PR
197	ऐगवां	223.80	1,533(202)	P(1)	-(5-10)	W,T,HP TK	-(-5)	-(-5)	-(-5)	KR
198	कचेवरा	116.55	530(100)	P(1)	-(5-10)	W,T,HP TK	-(-5)	-(-5)	-(-5)	KR
199	बारपुर	172.00	558(97)	-(-5)	-(-5)	W,HP TK	-(-5)	-(-5)	-(-5)	KR
200	नबीपुर	76.89	703(142)	-(-5)	-(5-10)	W,HP,T) TK	PO	-(-5)	-(-5)	KR
201	नगला भाग	74.87	291(63)	-(-5)	-(-5)	W,T,HP TK	-(-5)	-(-5)	-(-5)	KR
202	शाहाबाद रूरल	1,482.42	1,206(226)	-(-5)	-(-5)	W,HP	PO	-(-5)	-(-5)	PR
203	भूड़ा	177.26	343(63)	-(-5)	-(-5)	W,HP TK	-(-5)	-(-5)	-(-5)	KR
204	नयागाँव	107.25	254(53)	-(-5)	-(-5)	W	-(-5)	-(-5)	-(-5)	KR
205	मिश्रीपुर	112.91	565(105)	P(1)	-(-5)	W,T,HP	-(-5)	-(-5)	-(-5)	KR
206	नगला गनेश	266.29	847(154)	-(-5)	-(-5)	W,HP	-(-5)	-(-5)	-(-5)	PR
207	करमुल्लापुर	27.11			गैर आबाद				Uninhabited	PR
208	दौलतपुर गंगादास	72.04	470(88)	P(1)	-(-5)	W,T,HP	-(-5)	-(-5)	-(-5)	KR
209	सिकन्दरपुर कल्लु	330.64	1,010(221)	P(1)	RP(1)	W,HP	PTO Phone	-(-5)	-(-5)	KR
210	आँझी स्टेशन	N.A	134(43)	-(-5)	-(-5)	W,HP	PO	-(-5)	-(-5)	PR
211	नौरोजपुर	238.37	305(67)	-(-5)	-(-5)	W,HP	-(-5)	-(-5)	-(-5)	PR
212	दरियापुर विक्कू	198.71	854(172)	-(-5)	-(-5)	W,HP	-(-5)	-(-5)	-(-5)	PR
213	ककराही	25.50			गैर आबाद				Uninhabited	PR
214	बिरौरी	275.60	1,344(266)	P(1)	-(-5)	W,HP	-(-5)	-(-5)	-(5-10)	KR
215	नरहाई	325.78	1,315(261)	P(1)	-(-5)	W,HP	-(-5)	-(-5)	-(-5)	PR

12	13	14	15	16	17	18	19	20	2	1
शाहाबाद Shahabad (5)	...	गेहूँ, चावल Wheat, Rice	...	TW(57.47)	47.35	5.67	19.01	T(2),M(1)	Jatpura	196
शाहाबाद Shahabad (7)	...	गेहूँ, चावल Wheat, Rice	...	GC(68.39) TK(30.35)	78.92	9.71	36.43	...	Aigawan	197
शाहाबाद Shahabad (7)	...	गेहूँ, चावल Wheat, Rice	...	GC(78.50)	17.00	0.81	20.24	...	Kacheora	198
शाहाबाद Shahabad (8)	...	गेहूँ, चावल Wheat, Rice	...	TW(54.63)	94.30	1.22	21.85	T(1)	Barpur	199
शाहाबाद Shahabad (7)	...	गेहूँ, चावल Wheat, Rice	...	GC(55.85)	8.90	2.43	9.71	M(1)	Nabipur	200
शाहाबाद Shahabad (5)	...	गेहूँ, चावल Wheat, Rice	...	GC(44.52)	9.30	7.69	13.36	...	Naglabhag	201
शाहाबाद Shahabad (1)	EAG	गेहूँ, चावल Wheat, Rice	...	GC(121.81) TWE(689.20)W(6.07) TK(1.22)	444.77	128.29	91.06	...	Shahabad Rural	202
शाहाबाद Shahabad (3)	...	गेहूँ, चावल Wheat, Rice	...	TW(74.06)	79.32	11.33	12.55	...	Bhoora	203
शाहाबाद Shahabad (3)	...	गेहूँ, चावल Wheat, Rice	...	TW(22.26)	61.93	15.78	7.28	...	Nayagaon	204
शाहाबाद Shahabad (4)	ED	गेहूँ, चावल Wheat, Rice	...	GC(27.92)	65.97	12.95	6.07	...	Misripur	205
शाहाबाद Shahabad (2)	EAG ED	गेहूँ, चावल Wheat, Rice	...	GC(31.56) TWE(31.57)	170.78	15.38	17.00	...	Nagla Ganesh	206
शाहाबाद Shahabad (1)	...	...	...	GC(4.45)TW(11.74)	5.67	2.83	2.42	...	Karmullapur	207
शाहाबाद Shahabad (2)	EAG ED	गेहूँ, चावल Wheat, Rice	...	GC(12.15) TWE(13.36)	22.66	15.78	8.09	...	Daulatpur Gangadas	208
शाहाबाद Shahabad (4)	EAG	गेहूँ, चावल Wheat, Rice	...	GC(2.83) TWE(48.97)	239.18	32.38	7.28	...	Sikandarpur Kallu	209
शाहाबाद Shahabad (4)	EAG	गेहूँ, चावल Wheat, Rice	...	...	...	...	...	...	Anjhi Station	210
शाहाबाद Shahabad (4)	EAG	गेहूँ, चावल Wheat, Rice	...	GC(10.93) TWE(28.32)	185.76	7.69	5.67	...	Naurojpur	211
शाहाबाद Shahabad (4)	EAG	गेहूँ, चावल Wheat, Rice	...	TWE(108.46) TK(1.62)	66.37	12.95	9.31	...	Dariyapur Vikku	212
शाहाबाद Shahabad (1)	...	...	...	TK(19.03)	1.21	4.05	1.21	...	Kakrahi	213
शाहाबाद Shahabad (5)	EAG	गेहूँ, चावल Wheat, Rice	...	TWE(155.40) W(18.61)	25.50	40.07	36.02	...	Birauri	214
शाहाबाद Shahabad (2)	EAG	गेहूँ, चावल Wheat, Rice	...	TWE(172.40) W(17.81)TK(2.43)	97.94	14.16	21.04	...	Narhai	215

ग्राम निदेशिका

1—शाहाबाद तहसील

जन सुविधाएं एवं भूमि उपयोग

1	2	3	4	5	6	7	8	9	10	11
216	झोथूपुर	246.06	1,461(274)	P(1)	-(-5)	W,HP	-(-5)	-(-5)	-(5-10)	PR
217	नेवादा	53.83	454(80)	-(-5)	-(-5)	W,HP	-(-5)	-(-5)	-(-5)	PR
218	बासत नगर	549.18	2,137(409)	M(1),P(1)	-(-5)	W,HP	PO	-(-5)	-(5-10)	PR
219	भदासी	170.78	765(140)	P(1)	-(-5)	W,HP	-(-5)	-(-5)	-(5-10)	PR
220	बबुराही	118.98	327(63)	-(-5)	-(-5)	W,HP	-(-5)	-(-5)	-(-5)	PR
221	मनिकापुर वकियारी	260.63	764(143)	P(1)	-(-5)	W,HP	-(-5)	-(-5)	-(-5)	PR
222	हाजीपुर	79.32	332(70)	-(-5)	-(-5)	W,HP	-(-5)	-(5-10)	-(5-10)	PR
223	किलकिली	98.34	565(108)	P(1)	-(5-10)	W,HP	-(-5)	-(5-10)	-(5-10)	PR
224	फेरवां	192.64	369(75)	-(-5)	-(-5)	W,HP	-(-5)	-(-5)	-(-5)	KR
225	हरदासपुर	159.86	390(81)	-(-5)	-(5-10)	W,HP	-(-5)	-(5-10)	-(5-10)	PR
226	बाड़ी	118.98	578(132)	P(1)	-(5-10)	W,HP	-(-5)	-(5-10)	-(5-10)	PR
227	गनुआपुरवा	203.97	396(79)	-(-5)	-(5-10)	W,HP	-(-5)	-(5-10)	-(5-10)	PR
228	सिंगुलापुर	54.53	860(180)	P(1)	-(-5)	W,HP	PO	-(-5)	-(5-10)	KR
229	राही	150.95	158(35)	-(-5)	-(5-10)	W,HP	-(-5)	-(5-10)	-(5-10)	PR
230	सुरापुर	25.90	531(109)	-(-5)	-(-5)	W,HP	-(-5)	-(-5)	-(-5)	KR
231	गौहनिया	159.05	418(82)	-(-5)	-(-5)	W,HP	-(-5)	-(-5)	-(-5)	PR
232	गहोरा	377.99	1,347(282)	P(1)	-(-5)	W,HP	-(-5)	-(-5)	-(-5)	PR
233	परेली	542.30	1,965(383)	P(2),M(1)	-(5-10)	W,HP TK	PO	-(5-10)	BS	PR
234	दमगढा	84.58	48(10)	-(-5)	-(5-10)	W,HP TK	-(-5)	-(5-10)	-(-5)	KR
235	ग्रजीदेई	134.77	1,283(251)	P(2)	-(10+)	W,HP TK	-(-5)	-(10+)	-(-5)	KR

VILLAGE DIRECTORY

AMENITIES AND LAND USE

SHAHABAD TAHSIL– I

12	13	14	15	16	17	18	19	20	2	1
शाहाबाद Shahabad (5)	EAG	गेहूँ, चावल Wheat, Rice	...	WE(121.01) W(47.35)	29.54	34.80	13.36	...	Jhothu Pur	216
शाहाबाद Shahabad (6)	...	गेहूँ, चावल Wheat, Rice	...	W(6.48)TK(2.42)	23.88	6.48	14.57	...	Newada	217
शाहाबाद Shahabad (5)	EAG	गेहूँ, चावल Wheat, Rice	...	WE(271.96) TK(14.97)	150.95	70.02	41.28	...	Basatnagar	218
शाहाबाद Shahabad (3)	EAG	गेहूँ, चावल Wheat, Rice	...	WE(83.37)W(23.47) TK(4.86)	21.85	27.92	9.31	...	Bhadasi	219
शाहाबाद Shahabad (2)	EAG	गेहूँ, चावल Wheat, Rice	...	TWE(65.16) TW(21.85)	22.66	2.03	7.28	...	Baburahi	220
शाहाबाद Shahabad (2)	EAG	गेहूँ, चावल Wheat, Rice	...	TWE(93.49) TK(71.23)	57.06	24.69	14.16	...	Maikapur Vakiyari	221
शाहाबाद Shahabad (8)	...	गेहूँ, चावल Wheat, Rice	...	TW(8.90)TK(3.24)	30.76	15.38	21.04	...	Hajipur	222
शाहाबाद Shahabad (7)	...	गेहूँ, चावल Wheat, Rice	...	TW(11.74)	56.66	10.51	19.43	...	Kilkili	223
शाहाबाद Shahabad (5)	...	गेहूँ, चावल Wheat, Rice	...	TW(93.89)TK(2.83)	68.80	15.38	11.74	...	Farwan	224
शाहाबाद Shahabad (7)	EAG	गेहूँ, चावल Wheat, Rice	...	TWE(3.64) TW(83.37)W(19.83)	32.78	10.12	10.12	...	Hardaspur	225
शाहाबाद Shahabad (8)	EAG	गेहूँ, चावल Wheat, Rice	...	TWE(33.59) TW(30.76)W(0.80) R(0.81)TK(4.45)	30.76	6.88	10.93	...	Bari	226
शाहाबाद Shahabad (9)	EAG	गेहूँ, चावल Wheat Rice	...	TWE(3.24) TW(14.57)W(1.21) R(3.64)TK(0.41)	121.41	12.14	47.35	...	Ganuapurva	227
शाहाबाद Shahabad (6)	...	गेहूँ, चावल Wheat, Rice	...	TW(4.05)W(0.40)	40.47	2.83	6.88	...	Singulapur	228
शाहाबाद Shahabad (9)	EAC	गेहूँ, चावल Wheat, Rice	...	TWE(12.14) TW(92.68)W(3.64)	20.24	11.33	10.92	...	Rahi	229
शाहाबाद Shahabad (5)	...	गेहूँ, चावल Wheat, Rice	...	TW (1.62)W(4.05)	14.57	0.40	5.26	...	Surapur	230
शाहाबाद Shahabad (5)	...	गेहूँ, चावल Wheat, Rice	...	TW(80.94)TK(5.26)	43.71	19.43	9.71	...	Gauhaniya	231
शाहाबाद Shahabad (5)	EAG	गेहूँ, चावल Wheat, Rice	...	TWE(149.74) TK(3.24)	176.45	21.04	27.52	...	Gahora	232
शाहाबाद Shahabad (10)	EAG	गेहूँ, चावल Wheat, Rice	...	TWE(134.36) TW(88.22)TK(2.02) O(46.14)	160.67	82.56	28.33	...	Pareli	233
शाहाबाद Shahabad (10)	EAG	गेहूँ, चावल Wheat, Rice	...	TWE(31.57) TW(8.09)O(4.86)	29.54	3.64	6.88	...	Damgarha	234
शाहाबाद Shahabad (12)	EAG	गेहूँ, चावल Wheat, Rice	...	TWE(40.48) TW(12.95)O(15.78)	42.90	5.26	17.40	...	Grajidai	235

1	2	3	4	5	6	7	8	9	10	11
236	पहाड़पुर	68.80	343(62)	–(–5)	–(10+)	W,HP TK	–(–5)	–(10+)	–(–5)	KR
237	पिपरौली	177.66	38(6)	–(–5)	–(5–10)	W,HP	–(–5)	–(5–10)	–(–5)	KR
238	अतरजी	190.61	1,450(239)	P(1)	–(–5)	W,HP	–(–5)	–(–5)	BS	PR
239	गोपालपुर	110.48	696(123)	P(1)	–(–5)	W,HP	–(–5)	–(–5)	BS	PR
240	सहोरा	182.92	713(129)	P(1)	–(–5)	W,HP	–(–5)	–(–5)	–(–5)	PR
241	लालपुर	153.38	478(99)	–(–5)	–(–5)	W,HP	–(–5)	–(–5)	–(–5)	KR
242	मंगलीपुर	214.49	798(161)	–(–5)	–(–5)	W,HP	–(–5)	–(–5)	–(–5)	KR
243	तरेर	314.45	938(162)	P(1)	–(–5)	W,HP	–(–5)	–(–5)	BS	PR
244	कुइंया	122.22	417(93)	–(–5)	–(–5)	W	–(–5)	–(–5)	–(–5)	PR
245	पेढाया	276.41	772(154)	P(1)	–(–5)	W,HP	–(–5)	–(–5)	–(–5)	PR
246	दौलतियापुर	186.97	584(119)	P(1)	–(–5)	W,HP	–(–5)	–(–5)	–(–5)	KR
247	सराय कमालुद्दीनपुर	145.29	509(105)	–(–5)	–(5–10)	W	–(–5)	–(5–10)	–(5–10)	PR
248	कौहरिया	102.79	231(38)	–(–5)	–(5–10)	W	–(–5)	–(5–10)	–(5–10)	KR
249	फीरोजपुर कलां	107.65	270(60)	–(–5)	–(–5)	W,HP	–(–5)	–(–5)	–(–5)	KR
250	अगमापुर	550.80	1,419(312)	P(1),M(1)	MCW(1)	W	–(5–10)	–(5–10)	–(5–10)	PR
251	घुरहाई	111.29	171(37)	–(–5)	–(5–10)	W	–(5–10)	–(5–10)	–(5–10)	PR
252	मीरपुर गन्नू	186.16	308(56)	–(–5)	–(–5)	W	–(–5)	–(–5)	–(–5)	PR
253	नगला कल्लू	284.91	705(145)	P(1)	–(–5)	W	–(–5)	–(–5)	–(–5)	PR
254	ककर घटा	142.05	1,203(224)	P(1),M(1)	–(–5)	W,HP	–(–5)	–(–5)	BS	PR
255	बिलहरी	195.87	514(136)	–(–5)	–(–5)	W,HP	–(–5)	–(–5)	–(–5)	PR

VILLAGE DIRECTORY

AMENITIES AND LAND USB — **SHAHABAD TAHSIL— 1**

12	13	14	15.	16	17	18	19	20	2	1
शाहाबाद Shahabad (11)	EAG	गेहूँ, चावल Wheat, Rice	...	TWE(27.52) TW(8.90)O(7.28)	18.62	2.43	4.05	...	Paharpur	236
शाहाबाद Shahabad (11)	EAG	गेहूँ, चावल Wheat, Rice	...	TWE(40.87) TW(25.50)O(24.28)	53.82	25.50	7.69	...	Piprauli	237
शाहाबाद Shahabad (10)	EAG	गेहूँ, चावल Wheat, Rice	...	TWE(82.96) TW(60.30)W(8.50)	18.21	4.05	16.59	...	Atarji	238
शाहाबाद Shahabad (11)	EAG	गेहूँ, चावल Wheat, Rice	...	TWE(56 66) W(12.13)	29.95	3.24	8.50	...	Gopalpur	239
शाहाबाद Shahabad (2)	EAG	गेहूँ, चावल Wheat, Rice	...	TW(36.43) TW(12.95)W(21.04)	91.46	7.28	13.76	...	Sahora	240
शाहाबाद Shahabad (3)	EAG	गेहूँ, चावल Wheat, Rice	...	TWE(39.66) TW(49.78)	9.31	1.21	53.42	...	Lalpur	241
शाहाबाद Shahabad (3)	EAG	गेहूँ, चावल Wheat, Rice	...	TWE(51.40) TW(83.37)W(2.02)	59.49	5.67	12.54	...	Mangalipur	242
शाहाबाद Shahabad (4)	EAG	गेहूँ, चावल Wheat, Rice	...	TWE(128.69) TW(80.13)W(28.33)	42.90	15.78	18.62	...	Tarar	243
शाहाबाद Shahabad (5)	EAG	गेहूँ, चावल Wheat, Rice	..	TWE(16.19) TW(48.16)	39.26	9.71	8.90	...	Kuiyan	244
शाहाबाद Shahabad (5)	EAG	गेहूँ, चावल Wheat, Rice	...	TWE(76.45) TW(83.37)W(1.20)	53.83	41.28	20.24	...	Padhaya	245
शाहाबाद Shahabad (4)	EAG	गेहूँ, चावल Wheat, Rice	...	TWE(74.06) TW(67.18)W(2.83)	30.35	2.43	10.12	...	Daulatiyapur	246
शाहाबाद Shahabad (6)	EAG	गेहूँ, चावल Wheat, Rice	...	TWE(39.26) TW(13.76)O(0.81)	70.82	6.88	13.76	...	Sarai Kamaluddin pur	247
शाहाबाद Shahabad (7)	EAG,EO	गेहूँ, चावल Wheat, Rice	...	TWE(39.26)	44.91	11.74	6.88	...	Kauhariya	248
शाहाबाद Shahabad (5)	EAG,	गेहूँ, चावल Wheat, Rice	...	TW(12.14) TW(58.68)W(2.02)	6.07	1.22	27.52	...	Firojpur Kalan	249
शाहाबाद Shahabad (7)	EAG	गेहूँ, चावल Wheat, Rice	...	TWE(16.19) TW(161.88)W(48.97)	221.78	80.13	21.85	T(2)	Agamapur	250
शाहाबाद Shahabad (10)	...	गेहूँ, चावल Wheat, Rice	...	TW(18.21)W(4.05)	22.26	58.68	8.09	...	Ghurhai	251
शाहाबाद Shahabad (3)	EAG	गेहूँ, चावल Wheat, Rice	...	GC(56.25) TWE(86.60)	24.28	6.48	12.55	...	Mirpur Gannu	252
शाहाबाद Shahabad (5)	EAG	गेहूँ, चावल Wheat, Rice	...	TWE(188.59)	41.68	36.02	18.62	T(1),C(1)	Nagla Kallu	253
शाहाबाद Shahabad (5)	...	गेहूँ, चावल Wheat, Rice	...	W(8.09)GC(48.57)	40.87	23.07	21.45	T(1),M(1)	Kakar Ghata	254
शासाबाद Shahabad(4)	EAG	गेहूँ, बाजरा Wheat, Bajra	...	TWE(20.24) TW(5.26)W(9.31)	114.93	21.45	24.68	...	Bilhari	255

ग्राम निर्देशिका

1—शाहाबाद तहसील

जन सुविधाएं एवं भूमि उपयोग

1	2	3	4	5	6	7	8	9	10	11
256	मंगली गंज	66.78			गैर आबाद				Uninhabited	KR
257	गढ़ी चांदखा	40.87	771(139)	P(1)	–(–5)	W,HP	–(–5)	–(–5)	–(–5)	PR
258	नगला लोधू	284.10	1,319(208)	P(1)	–(–5)	W,HP	PO	–(–5)	–(–5)	PR
259	रामपुर हिरदे	129.50	861(166)	P(1),M(1)	–(–5)	W,HP	–(–5)	–(–5)	–(–5)	PR
260	मंगिथावा	432.62	1,398(307)	P(1)	–(5–10)	W,HP TK	–(–5)	–(5–10)	–(–5)	KR
261	हूँसेपुर लुकमान	263.46	1,125(227)	–(5–10)	–(5–10)	W	–(5–10)	–(5–10)	–(–5)	PR
262	खोवा जगीपुर	112.51	362(70)	–(–5)	–(5–)	W,HP	–(–5)	–(–5)	–(5–10)	PR
263	कुण्डा सरैया	306.36	1,217(225)	P(1)	–(10+)	W HP	PO	–(–5)	–(–5)	KR
264	मिथनापुर	92.27	845(132)	P(1),M(1) H(1)	–(–5)	W,HP	–(–5)	–(–5)	–(–5)	PR
265	हूंथेलिया	112.51			गैर आबाद				Uninhabited	PR
266	शर्मा	363.02	1,669(331)	P(1),M(1)	–(–5)	W,HP	PO	–(–5)	RS	PR
267	फतेहपुर शिवगुलाम	63.54	331(55)	–(–5)	–(5–10)	W	–(–5)	–(–5)	–(–5)	PR
268	झरसा केसरी	93.08	378(66)	P(1)	–(–5)	W	–(–5)	–(5–10)	–(–5)	KR
269	सरसा आलमपुर	118.58	425(91)	–(–5)	–(5–10)	W	–(–5)	–(5–10)	–(–5)	PR
270	पसिगवां	125.86	489(130)	–(–5)	–(–5)	W	–(–5)	–(5–10)	–(–5)	KR
271	पचतौर	116.15	12(4)	–(–5)	–(–5)	W	–(5–10)	–(–5)	–(–5)	KR
272	मैनपुर	68.39			गैर आबाद				Uninhabited	KR
273	साबात नगर	261.03	1,768(297)	P(1),M(1)	–(–5)	W	PO	शनि Sat	–(–5)	KR
274	हुसैनापुर धौकल	146.10	389(80)	–(–5)	–(–5)	W	–(–5)	–(–5)	–(–5)	KR
275	मियापुर	150.12	654(135)	P(1)	–(–5)	W	–(–5)	–(–5)	BS	PR

12	13	14	15	16	17	18	19	20	2	1
शाहाबाद Shahabad (4)	...	...	...	TW(40.87)	22.26	3.25	0.40	...	Mangali Ganj	256
शाहाबाद Shahabad (4)	ED, EAG	गेहूँ, चावल Wheat, Rice	...	TWE(14.97)	7.28	9.72	8.90	...	Gadhi Chandkhan	257
शाहाबाद Shahabad (4)	EA	गेहूँ, चावल Wheat, Rice	...	TWE(73.66) TW(25.90)TK(1.61)	142.86	17.00	23.07	...	Nagla Lodhu	258
शाहाबाद Shahabad (5)	EAG	गेहूँ, चावल Wheat, Rice	...	TWE(70.82)	30.76	11.33	16.59	...	Rampur Hirda	259
शाहाबाद Shahabad (7)	EAG	गेहूँ, चावल Wheat, Rice	...	GC(47.35) TW(45,73)W(5.26) O(90.65)	172.00	38.04	33.59	...	Mangiyawan	260
शाहाबाद Shahabad (6)	EAG	ज्वार, बाजरा Jwar, Bajra	...	TWE(12.14) TW(10.53)W(82.15) TK(2.43)O(4·86)	108.05	21.45	21.85	...	HunseypurLokman	261
शाहाबाद Shahabad (5)	EAG	गेहूँ, चावल Wheat, Rice	...	TWE(6.48) TW(0.40)TK(0.40)	84.99	10.12	10.12	...	Khowa Jagipur	262
शाहाबाद Shahabad (4)	EAG	गेहूँ, चावल Wheat, Rice	...	TWE(44.52) TW(59.09)O(22.26)	114.93	30.76	34.80	T(2)	Kundra Saraiyan	263
शाहाबाद Shahabad (5)	...	ज्वार, बाजरा Jwar, Bajra	...	TW(44.11)W(2.03) O(8.09)	16.19	11.33	10.52	...	Mithanapur	264
शाहाबाद Shahabad (5)	...	...	...	TW(22.66) W(0,81)O(3.24)	70.42	5.26	10.12	...	Hanthaliya	265
शाहाबाद Shahabad (6)	...	गेहूं, चावल Wheat, Rice	...	GC(4·05)TW(48.16) R(150.95)W(0.81) TK(2.02)	53.02	52.61	51.40	...	Sharma	266
शाहाबाद Shahabad (8)	...	गेहूँ, चावल Wheat, Rice	...	GC(42.90)	6.07	10.12	4.45	T(1) TEM(1)	Fatehpur Shiv Gulam	267
शाहाबाद Shahabad (12)	...	गेहूँ, चावल Wheat, Rice	...	GC(77.30)	3.24	10.93	1.61	...	Jharsa Kasari	268
शाहाबाद Shahabad (8)	...	गेहूँ, चावल Wheat, Rice	...	TK(17.00) TW(63.13)TK(8.90)	9.71	9.32	10.52	...	Jharsa Alampur	269
शाहाबाद Shahabad (8)	...	गेहूँ, बाजरा Wheat, Bajra	...	TW(14.57)	87.01	14.57	9.71	...	Pasi Gawan	270
शाहाबाद Shahabad (12)	...	गेहूँ, चावल Wheat, Rice	...	GC(80.54)	11.74	18.61	5.26	...	Pachtaur	271
शाहाबाद Shahabad (12)	...	...	...	GC(39.26)	19.42	7.28	2.43	...	Mainpur	272
शाहाबाद Shahabad (12)	...	गेहूँ, चावल Wheat, Rice	...	GC(103.20)	116.15	38.45	3.23	...	Sadat Nagar	273
शाहाबाद Shahabad (8)	...	गेहूँ, चावल Wheat, Rice	...	GC(40.47)	60.30	42.49	2.84	T(1)	Husainapur Dhaunkal	274
शाहाबाद Shahabad (8)	...	गेहूँ, चावल Wheat, Rice	...	TW(24.28)	91.04	25.09	9.71	...	Miyapûr	275

ग्राम निर्देशिका

1—शाहाबाद तहसील

जन सुविधाएँ एवं भूमि उपयोग

1	2	3	4	5	6	7	8	9	10	11
276	असगरपुर	147.72	739(155)	P(1)	-(-5)	W	PO	बुद्ध,रवि Wed,Sun	-(-5)	PR
277	सरह	254.96	355(72)	-(-5)	-(-5)	W	PO	-(-5)	-(-5)	PR
278	पनेवरा वलिया	390.03	1,142(219)	P(1)	-(-5)	W	-(-5)	-(-5)	-(-5)	KR
279	बहेरा रसूलपुर	147.31	800(162)	-(-5)	-(-5)	W	-(-5)	-(-5)	-(-5)	KR
280	सिकन्दरपुर ननकटरा	646.31	1,676(300)	P(1)	-(-5)	W	PO	-(-5)	-(5-10)	KR
281	अब्दुलापुर	131.53	682(137)	P(1)	-(-5)	W	-(-5)	-(5-10)	-(5-10)	KR
282	सिघौली	262.65	639(128)	P(1)	-(-5)	W	-(-5)	गुरु, रवि Thu,Sun	-(-5)	KR
283	जसमई खरौना	339.95	806(133)	P(1)	-(5-10)	W	-(-5)	-(-5)	-(5-10)	KR
284	चन्दपुर खैरई	682.32	1,463(271)	P(1)	-(10+)	W	-(10+)	-(10+)	-(10+)	KR
285	नरसिया मऊ	474.31	650(130)	P(1)	-(-5)	W	-(-5)	-(-5)	-(-5)	KR
286	खेमपुर	141.65	277(50)	-(-5)	-(5-10)	W	-(5-10)	-(-5)	-(5-10)	KR
287	गुटका मऊ	104.01	783(137)	P(1)	-(-5)	W,HP	-(-5)	-(-5)	-(-5)	PR
288	दरियापुर बलभद्र	176.45	628(132)	P(1)	-(-5)	W,HP	-(-5)	-(-5)	BS	PR
289	जमालपुर	155.81	301(90)	-(-5)	-(-5)	W	-(-5)	-(-5)	-(10+)	KR
290	रसूलपुर	133.55	318(40)	-(-5)	-(-5)	W	-(-5)	-(-5)	-(5-10)	KR
291	कचोलिया	203.97	1,939(290)	P(1)	-(-5)	W	-(5-10)	गुरु Thu	-(-5)	KR
292	केवलपुर	125.05	484(80)	P(1)	-(-5)	W	-(-5)	-(-5)	-(-5)	PR
293	खानूपुर	337.12	1:296(130)	P(1)	-(5-10)	W	-(-5)	-(-5)	-(-5)	KR
294	बैजूपुर	90.65	890(144)	P(1)	-(-5)	W	-(-5)	-(-5)	-(-5)	KR
295	बली हाजीपुर	118.98	395(73)	-(-5)	-(-5)	W	-(-5)	-(-5)	-(-5)	KR

12	13	14	15	16	17	18	19	20	2	1
शाहाबाद Shahabad (15)	...	गेहूँ, चावल Wheat, Rice	...	GC(80.94)	16.59	12.14	38.05	...	Asagarpur	276
शाहाबाद Shahabad (14)	...	गेहूँ, चावल Wheat, Rice	...	GC(160.26)	29.55	23.47	41.68	...	Sarah	277
शाहाबाद Shahabad (7)	...	गेहूँ, चावल Wheat, Rice	...	GC(195.47)	108.05	66.78	28.73	...	Paneora Balia	278
शाहाबाद Shahabad (13)	...	गेहूँ, चावल Wheat, Rice	...	GC(63.94)	66.37	14.97	2.03	T(1)	Bahera Rasulpur	279
शाहाबाद Shahabad (10)	...	गेहूँ चावल Wheat, Rice	...	TW(118.18) W(68.39)	172.00	236.75	50.99	T(1)	Sikanderpur Nankatara	280
शाहाबाद Shahabad (8)	...	गेहूँ, चावल Wheat, Rice	...	TW(28.73) W(25.90)	42.09	27.12	7.69	...	Abdullapur	281
शाहाबाद Shahabad (9)	...	गेहूँ, चावल Wheat, Rice	...	TW(94.70) W(22.66) TK(16.19) O(20.24)	70.82	27.92	10.12	...	Sindhauli	282
शाहाबाद Shahabad (10)	...	गेहूँ, चावल Wheat, Rice	...	TW(70.82) W(5.67) TK(35.20)	103.20	101.18	23.88	...	Jasmai Kharauna	283
शाहाबाद Shahabad (12)	...	गेहूँ, चावल Wheat, Rice	...	TW(186.57) W(19.82) TK(6.88)	285.72	166.74	16.59	...	Chandpur Khairai	284
शाहाबाद Shahabad (12)	...	गेहूँ, चावल Wheat, Rice	...	TW(169.97)	165.93	4.45	133.96	...	Narsiya Mao	285
शाहाबाद Shahabad (12)	...	गेहूँ, चावल Wheat, Rice	...	TW(99.96)	27.92	3.54	10.13	...	Khampur	286
शाहाबाद Shahabad (15) EAG		गेहूँ, चावल Wheat, Rice	...	TWE(42.49) W(9.31)	38.85	1.22	12.14	...	Gutka Mao	287
शाहाबाद Shahabad (13) EAG		गेहूँ, चावल Wheat, Rice	...	TWE(112.91) W(13.76)	33.99	6.48	9.31	...	Daryapur Balbhadra	28 8
शाहाबाद Shahabad (17)	...	गेहूँ, चावल Wheat, Rice	...	TW(45.33) O(15.37)	8.09	2.44	84.58	...	Jamalpur	289
शाहाबाद Shahabad (13)	...	गेहूँ, चावल Wheat, Rice	...	TW(77.70)	36.83	0.81	18.21	...	Rasoolpur	290
शाहाबाद Shahabad (13)	...	गेहूँ, चावल Wheat, Rice	...	TW(138.41) W(4.05) O(2.02)	14.97	4.45	40.07	...	Kachaliya	291
शाहाबाद Shahabad (16)	...	गेहूँ, चावल Wheat, Rice	...	TW(36.02) W(8.09)	60.70	2.43	17.81	...	Kewalpur	292
शाहाबाद Shahabad (4)	...	गेहूँ, चावल Wheat, Rice	...	TW(50.59) R(8.09)	126.27	116.96	35.21	...	Khanupur	293
शाहाबाद Shahabad (14)	...	गेहूँ, चावल Wheat, Rice	...	TW(5.67) O(4.05)	55.85	12.13	12.95	...	Baijupur	294
शाहाबाद Shahabad (15)	...	गेहूँ, चावल Wheat, Rice	...	TW(10.12)	42.49	0.40	65.97	...	Ali Hajipur	295

ग्राम निदेशिका

1—शाहाबाद तहसील

जन सुविधाएँ एवं भूमि उपयोग

1	2	3	4	5	6	7	8	9	10	11
296	शंकरपुर	259.01	614(112)	P(1),M(1)	–(–5)	W	–(–5)	–(–5)	–(–5)	PR
297	मोहम्मदपुर	186.16	222(41)	–(–5)	–(–5)	W	–(–5)	–(–5)	–(10+)	KR
298	पत्थुआ	210.85	525(107)	–(–5)	–(–5)	W	–(–5)	–(–5)	–(10+)	KR
299	फतेहपुर	41.28	137(34)	–(–5)	–(–5)	W	–(–5)	–(5)	–(10+)	KR
300	खनिगवाँ खुर्द	304.74	512(90)	P(1)	–(5–10)	W	PO	–(5–10)	–(10+)	KR
301	बिरवापुर	195.87	250(53)	–(–5)	–(–5)	W	–(–5)	–(–5)	–(10+)	KR
302	खनिगवाँ कलाँ	132.34	527(103)	–(–5)	–(5–10)	W	–(–5)	–(5–10)	–(10+)	KR
303	दरियापुर	145.29			गैर आबाद				Uninhabited	KR
304	बरखेड़ा	171.59	216(36)	–(–5)	–(5–10)	W	–(5–10)	–(5–10)	–(10+)	KR
305	दलेल नगर	545.54	1,641(319)	P(1)	–(–5)	W	PO	–(–5)	–(–5)	KR
306	रामपुर हमजा	482.40	1,225(245)	P(1)	–(5–10)	W	–(–5)	–(–5)	–(–5)	KR
307	इसेपुर	91.46	107(30)	–(–5)	–(–5)	W	–(–5)	–(–5)	–(5–10)	KR
308	घिरई	271.55	567(125)	P(1)	–(5–10)	W	–(–5)	–(–5)	–(5–10)	KR
309	नाऊ नगला	206.80	325(56)	–(–5)	–(10+)	W	–(–5)	–(–5)	–(5–10)	KR
310	शाहपुर	202.75	1,032(195)	P(1),M(1)	–(5–10)	W	PO	–(–5)	–(5–10)	KR
311	बिहगवाँ	205.99	862(178)	P(1)	–(5–10)	W	–(–5)	–(5–10)	–(5–10)	KR
312	नगला खानूपुर	188.99	870(155)	–(–5)	–(5–10)	W	–(–5)	–(5–10)	–(5–10)	KR
313	थेहापुर	137.19	569(124)	–(–5)	–(–5)	W	–(–5)	–(–5)	–(5–10)	KR
314	नसौली गोपाल	195.47	2,115(416)	P(1),M(1), H(1)	–(5–10)	W,Hp	PO	मंगल, शनि Tue,Sat	–(–5)	KR
315	रायपुर	141.65	534(116)	–(–5)	–(5–10)	W	–(–5)	–(–5)	–(10+)	KR

VILLAGE DIRECTORY

AMENITIES AND LAND USE — SHAHABAD TAHSIL—1

12	13	14	15	16	17	18	19	20	2	1
शाहाबाद Shahabad (1)	...	गेहूँ, चावल Wheat, Rice	...	TW(109.67)	115.74	24.28	9.32	T(3)	Shankarpur	296
शाहाबाद Shahabad (12)	...	गेहूँ, चावल Wheat, Rice	...	TW(11.73)W(0.40) O(32.38)	111.70	21.45	8.50	...	Mohammadpur	297
शाहाबाद Shahabad (12)	...	गेहूँ, चावल Wheat, Rice	50.59	TW(39.26)W(6.07) TK(11.32)O(16.19)	59.90	16.19	11.33	...	Palthua	298
शाहाबाद Shahabad (14)	...	गेहूँ, चावल Wheat, Rice	...	TW(16.19) W(1.21)TK(0.40)	14.57	5.67	3.24	...	Fatehpur	299
शाहाबाद Shahabad (16)	...	गेहूँ, चावल Wheat, Rice	...	TW(112.51) O(45.33)	116.96	14.16	15.78	...	Khanigawan Khurd	300
शाहाबाद Shahabad (15)	...	गेहूँ, चावल Wheat, Rice	...	TW(70.81)W(6.48)	75.68	27.52	15.38	...	Birwapur	301
शाहाबाद Shahabad (18)	...	गेहूँ, चावल Wheat, Rice	...	TW(45.33)W(5.26) O(25.90)	34.80	5.67	15.38	...	Khani Gawan Kalan	302
शाहाबाद Shahabad (16)	EAG	...	...	TWE(17.40) TW(0.40)W(0.42)	50.18	8.09	68.80	...	Dariyapur	303
शाहाबाद Shahabad (18)	EAG	गेहूँ, चावल Wheat, Rice	...	TWE(21.04) TW(29.95)W(0 40) TK(1.22)	87.82	25.09	6.07	...	Barkhera	304
शाहाबाद Shahabad (15)	EAG	गेहूँ, चावल Wheat, Rice	...	TWE(40,87) W(8.51)TK(39.66) O(41.68)	97.23	20.64	297.05	T(3)	Dalal Nagar	305
शाहाबाद Shahabad (17)	...	गेहूँ, चावल Wheat, Rice	...	TW(3.64)W(6.07) O(74.46)	72.04	212.47	113.72	...	Rampur Hamja	306
शाहाबाद Shahabad (16)	...	गेहूँ, चावल Wheat, Rice	...	W(0.40)O(0.81)	38.45	...	51.80	...	Iseypur	307
शाहाबाद Shahabad (11)	...	गेहूँ, चावल Wheat, Rice	...	TW(19.83)TK(40.87) O(17.81)	93.08	...	99.96	...	Dhirai	308
शाहाबाद Shahabad (21)	...	गेहूँ, चावल Wheat, Rice	...	TW(80.54)W(8.09) TK(0.81)O(38.85)	56.25	1.22	21.04	T(1)	Nao Nagla	309
शाहाबाद Shahabad (21)	...	गेहूँ, चावल Wheat, Rice	...	TW(82.96)W(8.09) TK(1.21)O(39.26)	50.99	1.62	18.62	...	Shahpur	310
शाहाबाद Shahabad (21)	...	गेहूँ, चावल Wheat, Rice	...	TW(140.43)W(12.14) TK(1.22)O(2.02)	19.02	10.12	21.04	...	Bihgawan	311
शाहाबाद Shahabad (21)	...	गेहूँ, चावल Wheat, Rice	...	TW(70.82)W(29.14) TK(1.20)O(24.69)	41.28	1.62	20.24	...	Nagla Khanupur	312
शाहाबाद Shahabad (16)	...	गेहूँ, चावल Wheat, Rice	...	TW(68.80) W(10.52)	22.66	0.41	34.80	...	Thehapur	313
शाहाबाद Shahabad (24)	...	गेहूँ, चावल Wheat, Rice	...	TW(76.49)W(2.83) TK(0.81)O(9.31)	67.58	19.02	19.43	...	Nasauli Gopal	314
शाहाबाद Shahabad (22)	...	गेहूँ, चावल Wheat, Rice	...	TW(49.78)W(61.11) TK(0.40)	21.04	0.82	8.50	...	Raipur	315

ग्राम निदेशिका

1—शाहाबाद तहसील

जन सुविधाएं एवं भूमि उपयोग

1	2	3	4	5	6	7	8	9	10	11
316	गुलरहा	66.37	286(55)	–(–5)	–(5–10)	W	–(–5)	–(–5)	–(5–10)	KR
317	नसौली सामर	587·12	2,117(401)	P(1)	H(1) MCW(1)	W,HP	–(–5)	सोम, गुरु Mon, Thu	–(5–10)	KR
318	सकरौली	441.93	1,521(304)	P(1)	–(5–10)	W,HP	–(–5)	–(–5)	–(–5)	KR
319	फादनापुर	154.60	510(90)	P(1)	–(5–10)	W,HP	–(–5)	–(–5)	–(5–10)	KR
320	बूटा माऊ	271.15	1,029(213)	P(1)	–(5–10)	W,HP	PO	बुध, रवि Wed,Sun	–(–5)	KR
321	बकौरा	199.52	443(126)	–(–5)	–(5–10)	W	–(–5)	–(–5)	–(5–10)	KR
322	नागा माऊ	176.04	307(68)	–(–5)	–(5–10)	W	–(–5)	–(–5)	–(5–10)	KR
323	असला माऊपुर	171.59	808(59)	P(1)	–(5–10)	W	–(–5)	–(–5)	–(–5)	KR
324	हैदरपुर	71.63	757(121)	P(1)	–(–5)	W	–(–5)	–(–5)	–(–5)	PR
325	खुमारीपुर	237.15	547(118)	–(–5)	–(–5)	W,HP	–(–5)	–(–5)	–(–5)	PR
326	हैबतपुर	108.05	454(84)	P(1)	–(–5)	W	–(–5)	–(–5)	–(–5)	PR
327	रैगवाँ	264.27	1,442(287)	P(1)	–(–5)	W,T,HP	–(–5)	–(–5)	–(–5)	KR
328	बरेला	194.66	454(97)	P(1)	–(–5)	W	–(–5)	–(–5)	–(–5)	KR
329	बूदनपुर	274.39	827(170)	P(1)	–(–5)	W,HP	–(–5)	–(5–10)	–(–5)	KR
330	पेढवा	273.58	1,208(229)	P(1)	–(–5)	W,HP	–(–5)	–(–5)	–(–5)	KR
331	फतेहपुर गोयन्द	633.76	2,031(344)	P(1),M(1)	D(1)	W,HP	PO	सोम, शुक्र Mon,Fri	–(–5)	KR
332	हाथीपुर	114.53	709(125)	–(–5)	–(–5)	W,HP	–(–5)	–(5–10)	–(–5)	KR
333	सराय पैगू	111·29	268(52)	–(–5)	–(–5)	W,HP	–(–5)	–(–5)	–(5–10)	KR
334	सराय रानक	437.48	903(180)	P(1)	–(–5)	W	–(–5)	–(–5)	–(5–10)	KR
335	जमुरा	945.38	4,074(733)	P(1)	–(–5)	W,HP	PO	मंगल, शुक्र Tue, Fri	–(10+)	KR

VILLAGE DIRECTORY

AMENITIES AND LAND USE — SHAHABAD TAHSIL— 1

12	13	14	15	16	17	18	19	20	2	1
शाहाबाद Shahabad (22)	...	गेहूँ, चावल Wheat, Rice	...	TW(27.93) W(8.50)O(6.07)	16.19	0.40	7.28	...	Gularaha	316
शाहाबाद Shahabad (24)	...	गेहूँ, चावल Wheat, Rice	...	TW(144.07)W(36.02) TK(4.45)O(51.40)	126.67	79.32	145.29	...	Nasauli Samar	317
शाहाबाद Shahabad (25)	...	गेहूँ, चावल Wheat, Rice	...	TW(89.03)W(56.25) TK(3.64)O(16.19)	174.02	61.12	41.68	...	Sakrauli	318
शाहाबाद Shahabad (24)	...	गेहूँ, चावल Wheat, Rice	...	TW(42.90) TK(0.41)O(5.26)	47.75	10.12	48.16	...	Fadanapur	319
शाहाबाद Shahabad (25)	...	गेहूँ, चावल Wheat, Rice	...	TW(101.18) W(8.95)TK(1.62) O(26.31)	48.10	43.71	41.28	...	Boota Mau	320
शाहाबाद Shahabad (25)	...	गेहूँ, चावल Wheat, Rice	...	TW(48.16)O(71.23)	52.21	11.33	16.59	...	Bakaura	321
शाहाबाद Shahabad (26)	...	गेहूँ, चावल Wheat, Rice	...	TW(14.16)W(1.62) TK(0.40)O(40.07)	89.84	9.71	20.24	...	Naga Mau	322
शाहाबाद Shahabad (26)	...	गेहूँ, चावल Wheat, Rice	...	TW(23.88) W(11.33)O(16.19)	57.06	40.47	22.66	...	Asala Maupur	323
शाहाबाद Shahabad (9)	...	गेहूँ, चावल Wheat, Rice	...	TW(44.92)	8.50	9.71	8.50	...	Haidarpur	324
शाहाबाद Shahabad (8)	...	गेहूँ, चावल Wheat, Rice	...	GC(104.01) TW(27.52)TK(3.24)	51.80	28.73	21.85	...	Khumaripur	325
शाहाबाद Shahabad (9)	...	गेहूँ, चावल Wheat, Rice	...	TW(76.89)	9.31	11.33	10.52	...	Haibatpur	326
शाहाबाद Shahabad (8)	...	गेहूँ, चावल Wheat, Rice	...	GC(173.62) TW(4.45)TK(1.62)	48.16	18.62	17.80	...	Raigawan	327
शाहाबाद Shahabad (8)	...	गेहूँ, चावल Wheat, Rice	...	GC(124.65)	43.70	10.93	15.38	...	Barela	328
शाहाबाद Shahabad (6)	...	गेहूँ, चावल Wheat, Rice	...	GC(125.46) TW(40.47)	37.64	26.30	44.52	T(1)	Boodhanpur	329
शाहाबाद Shahabad (5)	...	गेहूँ, चावल Wheat, Rice	...	GC(113.71) TW(20.24)	65.16	42.09	32.38	...	Paidhawa	330
शाहाबाद Shahabad (5)	EA	गेहूँ, चावल Wheat, Rice	...	GC(249.30) TW(127.08)	146.10	46.12	65.16	T(1)	Fatehpur Goend	331
शाहाबाद Shahabad (6)	...	गेहूँ, चावल Wheat, Rice	...	GC(40.47) TW(19.02)	17.40	20.24	17.40	...	Hathipur	332
शाहाबाद Shahabad (5)	...	गेहूँ, चावल Wheat, Rice	...	GC(24.28) TW(16.19)	16.19	24.28	30.35	T(1)	Sarai Paigu	333
शाहाबाद Shahabad (8)	...	गेहूँ, चावल Wheat, Rice	...	GC(124.24) TK(37.64)TW(37.64)	154.60	73.66	9.70	...	Sarai Ranak	334
शाहाबाद Shahabad (15)	...	गेहूँ, चावल Wheat, Rice	...	GC(120.60) TW(100.77) TK(12.95)O(4.45)	447.19	205.59	53.83	TEM(3)	Jamura	335

ग्राम निदेशिका

1—शाहाबाद तहसील

जन सुविधाएं एवं भूमि उपयोग

1	2	3	4	5	6	7	8	9	10	11
336	पलिया कोट	244.44	673(149)	P(1)	–(–5)	W	–(–5)	–(–5)	–(5–10)	KR
337	पलियादेव सलेमपुर	324.16	889(188)	P(1)	–(10+)	W	–(–5)	–(5–10)	–(10+)	KR
338	फतेहपुर गाजी	745.86	2,334(408)	P(1)	MCW(1)	W	–(–5)	गुरु, रवि Thu,Sun	–(5–10)	KR
339	जमालपुर	114.53	500(114)	–(–5)	–(–5)	W	–(–5)	–(–5)	–(–5)	KR
340	उलनापुर	254.15	298(55)	–(–5)	–(–5)	W	–(–5)	–(5–10)	–(5–10)	KR
341	टेढवा चतुरपुर	167.55	357(68)	–(–5)	–(5–10)	W	–(–5)	गुरु,रवि Thu,Sun	–(5–10)	PR
342	टुमुर्की	549.99	4,151(842)	P(1)	–(–5)	W	PO	गुरु,रवि Thu,Sun	(5–10)	PR
343	करसुआ ग्राण्ट	520.44	1,186(216)	P(1)	–(–5)	W,HP	–(–5)	–(–5)	–(–5)	KR
344	लोना	341.97	1,055(227)	P(1)	–(5–10)	W,HP	–(–5)	बुद्ध,शनि Wed,Sat	–(–5)	KR
345	कन्हरापुर	66.78	209(38)	–(–5)	–(–5)	W,HP	–(–5)	–(–5)	–(–5)	KR
346	चेना	456.50	1,142(253)	P(1)	–(–5)	W,HP	PO	–(–5)	–(–5)	KR
347	नगरिया	269.93	1,081(231)	P(1)	–(–5)	W	–(–5)	–(–5)	–(–5)	KR
348	कूंची खेड़ा	303.12	859(185)	P(1)	–(–5)	W,HP	–(–5)	–(–5)	–(–5)	KR
349	आलमनगर	911.79	2,392(386)	P(1),M(1)	–(5–10)	W,HP	–(–5)	–(–5)	–(–5)	KR
350	भोगीपुर ग्रन्ट	273.58	962(206)	P(1)	–(5–10)	W	PO	–(–5)	–(–5)	KR
351	सहरुआ	286.12	665(138)	P(1)	SMP(1) MCW(1)	W	–(–5)	–(–5)	–(5–10)	PR
352	पारा	715.91	1,477(271)	P(1)	–(5–10)	W,HP	PO	–(–5)	–(5–10)	KR
353	करावां	1,017.82	3,044(620)	P(1),M(1)	H(1)	W,HP	–(–5)	बुद्ध,शनि Wed,Sat	–(5–10)	KR
354	पिस्तिया	125.86	651(155)	P(1)	RP(1)	W	–(–5)	–(–5)	–(5–10)	PR
355	परसई	660.88	2,058(410)	P(1)	–(–5)	W	–(–5)	–(–5)	–(5–10)	PR

VILLAGE DIRECTORY

AMENITIES AND LAND USE **SHAHABAD TAHSIL—1**

12	13	14	15	16	17	18	19	20	2	1
शाहाबाद Shahabad (15)	...	गेहूँ, चावल Wheat, Rice	...	GC(22.26) TW(30.76)W(4.05) TK(0.80)O(6.07)	123.03	44.11	13.36	...	Paliyakot	336
शाहाबाद Shahabad (14)	...	गेहूँ, चावल Wheat, Rice	...	GC(55.44)	146.50	53.02	69.20	T(1)	Paliadev Salempur	337
शाहाबाद Shahabad (11)	...	गेहूँ चावल Wheat, Rice	...	GC(282.89)	310.40	59.49	93.08	...	Fatehpur Ghazi	338
शाहाबाद Shahabad (8)	...	गेहूँ, चावल Wheat, Rice	...	GC(46.95)TK(0.40)	23.07	36.02	8.09	...	Jamalpur	339
शाहाबाद Shahabad (12)	...	गेहूँ, चावल Wheat, Rice	...	GC(55.44)	89.44	46.54	62.73	...	Ulnapur	340
शाहाबाद Shahabad (10)EAG		गेहूँ, चावल Wheat, Rice	...	GC(88.63) TWE(6.88)O(1.22)	32.38	24.28	14.16	...	Tadhawa Chaturpur	341
शाहाबाद Shahabad (7) EAG		गेहूँ, चावल Wheat, Rice	...	GC(111.29) TWE(66.78)W(131.52) O(11.33)	149.74	13.36	65.97	T(2)	Tumurki	342
पिहानी Pihani (22)	...	गेहूँ, चावल Wheat, Rice	...	GC(143.26)	146.91	0.40	229.87	...	Karsua Grant	343
पिहानी Pihani (18)	...	गेहूँ, चावल Wheat, Rice	...	TW(50.59)W(36.02)	140.02	5.26	110.08	...	Lona	344
पिहानी Pihani (10)	...	गेहूँ, चावल Wheat, Rice	...	TW(30.76)	19.02	1.62	15.38	T(1)	Kanharapur	345
पिहानी Pihani (20)	...	गेहूँ, चावल Wheat, Rice	9.30	GC(165.93) TW(34.80)TK(37.64)	107.25	6.88	94.70	T(2)	Chana	346
शाहाबाद Shahabad (19)	...	गेहूँ, चावल Wheat, Rice	...	TW(120.60)W(4.86) TK(4.86)	72.42	46.95	20.24	...	Nagariya	347
पिहानी Pihani (17)	...	गेहूँ, चावल Wheat, Rice	59.09	TW(37.64)	130.30	9.31	66.78	...	Kunchi Khera	348
शाहाबाद Shahabad (18)	...	गेहूँ, चावल Wheat, Rice	...	GC(290.57) TW(40.47)TK(8.90)	266.71	229.06	76.08	...	Alamnagar	349
पिहानी Pihani (16)	...	गेहूँ, चावल Wheat, Rice	2.43	GC(138.00)	58.68	0.41	74.06	...	Bhogipur Grant	350
शाहाबाद Shahabad (16)	...	गेहूँ, चावल Wheat, Rice	...	GC(118.58) W(10.52)TK(2.43)	87.82	31.57	35.20	T(1)	Sahrua	351
पिहानी Pihani (15)	...	गेहूँ, चावल Wheat, Rice	...	GC(351.28)	60.30	88.62	215.71	T(1)	Para	352
पिहानी Pihani (9)	...	गेहूँ, चावल Wheat, Rice	184.54	GC(408.74)	206.40	99.56	118.58	...	Karawan	353
शाहाबाद Shahabad (11)	...	गेहूँ, चावल Wheat, Rice	...	GC(44.11)TW(7.28) TK(1.62)O(3.24)	43.30	11.74	14.57	T(2)	Pistiya	354
शाहाबाद Shahabad (21)	...	गेहूँ, चावल Wheat, Rice	...	GC(6.88)TW(171.19) TK(6.88)W(1.62)	275.20	155.00	44.11	EM(1)	Parsai	355

ग्राम निर्देशिका

1—शाहाबाद तहसील — जन सुविधाएं एवं भूमि उपयोग

1	2	3	4	5	6	7	8	9	10	11
356	कपूरापुर	33.19	209(51)	-(-5)	-(-5)	W	-(-5)	-(-5)	-(5-10)	KR
357	गौरिया	161.48	789(169)	-(-5)	-(-5)	W,HP	-(-5)	-(-5)	-(5-10)	KR
358	गौरावा	156.21	662(135)	-(-5)	-(-5)	W	-(-5)	-(-5)	-(5-10)	KR
359	बंजरिया	265.89	392(64)	P(1)	-(5-10)	W,HP	PO Phone	-(-5)	-(5-10)	KR
360	बसभेखा रावत	83.77	310(50)	-(-5)	-(-5)	W	-(-5)	-(-5)	-(5-10)	KR
361	बस भेरिया	142.05	592(99)	P(1)	-(-5)	W	-(-5)	-(-5)	-(5-10)	KR
362	सेमरावां	352.90	1,204(215)	P(1)	-(-5)	W	-(-5)	मंगल,शनि Tue,Sat	-(5-10)	KR
363	सेंडा	414.82	1,231(247)	P(1)	-(-5)	W	-(-5)	सोम,शुक्र Mon,Fri	-(5-10)	KR
364	कुमरवा	158.24	422(69)	-(-5)	-(-5)	W	-(-5)	-(-5)	-(5-10)	KR
365	कुसमा	513.56	1,688(349)	P(1)	-(-5)	W	PO	-(-5)	-(5-10)	KR
366	मंझिला	1,435.47	3,665(664)	P(1),M(1) H(1)	-(-5)	W,HP	PO	गुरु,रवि Thu,Sun	-(5-10)	PR
367	कठवां	267.91	747(132)	-(-5)	-(-5)	W,HP	-(-5)	-(-5)	-(-5)	KR
368	बरहमपुर हासिम	242.82	438(85)	-(-5)	-(5-10)	HP	-(-5)	-(-5)	-(-5)	PR
369	रेभा मुरादपुर	110.89	750(84)	P(1)	-(-5)	W,HP,TK	-(-5)	-(-5)	-(-5)	PR
370	लोनी	280.05	1,353(271)	P(1)	-(5-10)	W,HP	-(5-10)	-(5-10)	-(-5)	PR
371	नगला भगवान	228.25	702(141)	P(1)	-(-5)	W,HP	-(-5)	-(-5)	-(-5)	PR
372	अंझी	655.21	1,734(272)	P(1)	-(-5)	W,HP	-(-5)	-(5-10)	-(-5)	PR
373	मिल्किया	48.16	196(43)	-(-5)	-(5-10)	W	-(-5)	-(-5)	-(5-10)	PR
374	रतनपुर	159.05	224(44)	-(-5)	-(5-10)	W	-(-5)	-(-5)	-(5-10)	PR
375	धर्मपुर	165.52	436(70)	-(-5)	-(5-10)	W	-(-5)	-(-5)	-(-5)	PR

VILLAGE DIRECTORY

AMENITIES AND LAND USE — SHAHABAD TAHSIL—1

12	13	14	15	16	17	18	19	20	2	1
पिहानी Pihani (8)	...	गेहूँ, चावल Wheat, Rice	...	GC(23.47)W(1.22)	4.05	0.40	4.05	TEM(1)	Kapoorapur	356
पिहानी Pihani (7)	...	गेहूँ, चावल Wheat, Rice	...	GC(88.63)W(22.66)	27.53	0.81	21.85	TEM(2)	Gauriya	357
पिहानी Pihani (6)	...	गेहूँ, चावल Wheat, Rice	...	GC(71.23)W(10.93)	41.68	0.80	31.57	...	Gaorawa	358
शाहाबाद Shahabad (15)	...	गेहूँ, चावल Wheat, Rice	...	GC(76.89)	64.76	31.16	93.08	...	Banjaria	359
शाहाबाद Shanabad (16)	...	गेहूँ, चावल Wheat, Rice	...	GC(57.47)	12.14	9.30	4.86	...	Basbharawa Rawat	360
शाहाबाद Shahabad (18)	...	गेहूँ, चावल Wheat, Rice	...	GC(121.01)	...	4.45	16.59	T(1)	Bas Bharia	361
शाहाबाद Shahabad (15)	...	गेहूँ, चावल Wheat, Rice	...	GC(301.01)	...	10.12	41.68	T(2)	Samrawan	362
शाहाबाद Shahabad (18)	...	गेहूँ, चावल Wheat, Rice	...	GC(242.83)	86.20	40.87	44.92	...	Sainda	363
शाहाबाद Shahabad (14)	...	गेहूँ, चावल Wheat, Rice	...	GC(136.39)	...	1.21	20.64	...	Kumrawa	364
शाहाबाद Shahabad (15)	...	गेहूँ, चावल Wheat, Rice	...	GC(299.07)	99.96	63.54	50.99	...	Kusma	365
शाहाबाद Shahabad (18)	EO	गेहूँ, चावल Wheat, Rice	...	GC(686.78)	344.00	236.74	167.95	...	Manjhila	366
शाहाबाद Shahabad (4)	ED	गेहूँ, चावल Wheat, Rice	...	GC(40.87) TW(14.16)	182.92	17.41	12.55	...	Kathawan	367
शाहाबाद Shahabad (7)	...	गेहूँ, चावल Wheat, Rice	...	GC(0.40) TW(166.74)TK(6.07) O(1.62)	35.61	14.57	17.81	...	Barhampur Hasim	368
शाहाबाद Shahabad (5)	ED	गेहूँ, चावल Wheat, Rice	...	GC(13.75)TW(6.48)	67.99	17.00	5.67	...	Rabha Muradpur	369
शाहाबाद Shahabad (7)	EAG	गेहूँ, चावल Wheat, Rice	...	GC(124.24) TK(3.64)O(4.05)	96.72	25.50	25.90	...	Loni	370
शाहाबाद Shahabad (3)	EAG	गेहूँ, चावल Wheat, Rice	...	TWE(162.28)	25.50	26.31	14.16	...	Nagala Bhagwan	371
शाहाबाद Shahabad (8)	EAG	गेहूँ, चावल Wheat, Rice	...	GC(23.07) TWE(103.60)TK(23.37) O(15.78)	360.59	65.97	63.13	...	Anjhi	372
शाहाबाद Shahabad (9)	EAG	गेहूँ, चावल Wheat, Rice	...	GC(2.83) TWE(28.73)TK(0.42)	10.52	1.21	4.45	...	Milkiya	373
शाहाबाद Shahabad (10)	EAG	गेहूँ, चावल Wheat, Rice	...	TWE(58.68)	67.99	22.66	9.72	...	Ratanpur	374
शाहाबाद Shahabad (7)	...	गेहूँ, चावल Wheat, Rice	...	TW(14.97)W(35.21) O(4.45)	80.94	18.62	11.33	...	Dharampur	375

1	2	3	4	5	6	7	8	9	10	11
376	चठिया धनवार	1,337.53	3,964(741)	P(1)M(1)	MCW(1)	W	PO	–(–5)	–(–5)	PR
377	सिंगोहा	468.24	1,962(358)	P(1)	–(10+)	W	–(–5)	–(–5)	–(5–10)	KR
378	अण्डौआ	178.88	1,084(219)	P(1)	–(10+)	W	–(5–10)	–(–5)	–(5–10)	KR
379	रेवरी	249.70	458(90)	–(–5)	–(10+)	W	–(10+)	–(–5)	–(5–10)	PR
380	डिघिया	212.06	503(94)	–(–5)	–(10+)	W	–(–5)	–(–5)	–(10+)	KR
381	जलालपुर	136.38	274(59)	–(–5)	–(5–10)	W	–(5–10)	–(–5)	–(5–10)	PR
382	हुसेनापुर दिवानी	111.29	409(80)	–(–5)	–(10+)	W	–(10+)	–(–5)	–(5–10)	PR
383	औडेरी	91.87	589(126)	–(–5)	–(10+)	W	–(10+)	–(–5)	–(–5)	PR
384	नेबादा चठिया	204.78	607(130)	P(1)	–(5–10)	W	–(10+)	–(–5)	–(10+)	PR
385	वरखेड़ा	78.92	211(51)	–(–5)	–(5–10)	W	–(5–10)	–(5–10)	–(5–10)	PR
386	कुइया	212.87	268(61)	–(–5)	–(5–10)	W,HP	–(–5)	–(–5)	–(–5)	PR
387	अयारी	264.67	1,340(273)	P(1)M(1)	–(5–10)	W	–(–5)	मंगल शुक्र Tue Fri	BS	PR
388	उरली	147.72	548(108)	–(–5)	–(10+)	W	–(10+)	–(–5)	–(5–10)	PR
389	अन्तोरा	278.03	662(128)	P(1)	–(10+)	W	–(10+)	–(–5)	–(5–10)	PR
390	कैमी	199.11	939(196)	P(1)M(1)	–(5–10)	W	PO	गुरु रवि Thu, Sun	–(–5)	KR
391	ढखिया	199.92	554(104)	–(–5)	–(5–10)	W	–(–5)	–(–5)	–(–5)	KR
392	चक ढखिया	58.68	238(44)	–(–5)	–(5–10)	W	–(–5)	गुरु,रवि Thu, Sun	–(–5)	KR
393	करौंदी	199.11	162(30)	–(–5)	–(5–10)	W	–(–5)	–(–5)	–(–5)	KR
394	तारा गाँव	255.77	817(160)	P(1)	–(–5)	W	–(–5)	–(–5)	–(–5)	KR
395	उमरौली	472.28	2,156(419)	P(1)	–(–5)	W	PO	सोम,शुक्र Mon, Fri	–(–5)	KR

12	13	14	15	16	17	18	19	20	2	1
शाहाबाद Shahabad (8)	EAG	गेहूँ, चावल Wheat, Rice	...	GC(598.96) TWE(32.78)TK(34.80) O(3.24)	341.16	208.42	118.17	...	Chathiya Dhanwar	376
शाहाबाद Shahabad (12)	...	गेहूँ, चावल Wheat, Rice	...	TW(261.84)	174.83	4.86	26.71	...	Singoha	377
शाहाबाद Shahabad(13)	ED EAG	गेहूँ, चावल Wheat, Rice	...	TWE(114.53)	46.14	5.26	12.95	T(1)	Andaua	378
पिहानी Pihani (13)	...	गेहूँ, चावल Wheat, Rice	...	GC(91.46)	80.13	0.81	77.30	...	Reori	379
पिहानी Pihani (12)	...	गेहूँ, चावल Wheat, Rice	...	TW(67.58)	127.08	4.45	12.95	...	Dighiya	380
पिहानी Pihani (10)	EAG	गेहूँ, चावल Wheat, Rice	8.50	TWE(20.64) W(1.21)TK(5.26)	61.11	4.45	35.21	...	Jalalpur	381
पिहानी Pihani (11)	EAG	गेहूँ, चावल Wheat, Rice	...	TWE(2.02)GC(0.81) W(3.24)TK(1.62)	70.82	1.62	31.16	...	Husenapur Diwani	382
पिहानी Pihani (13)	EAG	गेहूँ, चावल Wheat, Rice	...	GC(2.03) TWE(2.43)W(15.38)	40.47	2.02	29.54	...	Aureri	383
पिहानी Pihani (12)	EAG	गेहूँ, चावल Wheat, Rice	...	GC(4.86) TWE(15.38)TW(5.67) W(10.92)	116.96	2.43	48.56	...	Newada Chathia	384
पिहानी Pihani (8)	...	गेहूँ, चावल Wheat, Rice	...	TW(4.05)O(60.71)	8.09	1.21	4.86	...	Barkhera	385
पिहानी Pihani (7)	...	गेहूँ, चावल Wheat, Rice	...	GC(8.09)TW(133.15)	53.01	6.48	12.14	...	Kuiyan	386
शाहाबाद Shahabad (15)	...	गेहूँ, चावल Wheat, Rice	...	TW(41.28)	163.50	16.19	43.70	...	Ayari	387
पिहानी Pihani (11)	EAG	गेहूँ, चावल Wheat, Rice	...	GC(10.93) TWE(8.09)W(3.24) O(0.40)	82.96	0.82	41.28	...	Urli	388
पिहानी Pihani (11)	...	गेहूँ, चावल Wheat, Rice	...	GC(82.15)	86.61	1.62	107.65	...	Antora	389
शाहाबाद Shahabad (17)	...	गेहूँ, चावल Wheat, Rice	24.69	TW(60.70)W(9.31)	31.97	9.31	63.13	...	Kaimi	390
शाहाबाद Shahabad (17)	...	गेहूँ, चावल Wheat, Rice	49.78	TK(49.78)	53.42	20.24	26.70	...	Dhakhia	391
शाहाबाद Shahabad (17)	...	गेहूँ, चावल Wheat, Rice	...	W(26.71)	14.16	15.38	2.43	...	Chak Dhakhia	392
शाहाबाद Shahabad (15)	...	गेहूँ, चावल Wheat, Rice	...	GC(25.50)	58.28	60.30	55.03	...	Karaundi	393
शाहाबाद Shahabad (14)	...	गेहूँ, चावल Wheat, Rice	...	TW(72.85)	142.45	28.73	11.74	...	Taragaon	394
शाहाबाद Shahabad (15)	...	गेहूँ, चावल Wheat, Rice	...	TW(324.57)	82.15	41.28	24.28	...	Umrauli	395

ग्राम निदेशिका

1—शाहाबाद तहसील

जन सुविधाएं एवं भूमि उपयोग

1	2	3	4	5	6	7	8	9	10	11
396	कन कोहरी	52.61	456(95)	-(-5)	-(-5)	W	-(-5)	-(-5)	-(-5)	KR
397	लालपुर	64.75	176(34)	-(-5)	-(5-10)	W	-(-5)	-(-5)	-(5-10)	KR
398	पोठवा	163.90	418(90)	P(1)	-(5-10)	W	-(-5)	-(-5)	-(5-10)	KR
399	नेवादा सातन	64.35	103(31)	-(-5)	-(5-10)	W	-(-5)	-(-5)	-(5-10)	KR
400	बीहट	160.26	722(145)	-(-5)	-(5-10)	W	-(-5)	-(-5)	-(5-10)	KR
401	पीरा महुआ	304.33	742(160)	P(1)	-(5-10)	W	PO	बुद्ध, रवि Wed Sun	-(5-10)	KR
402	कपूरपुर सहिजादे	57.47	174(40)	-(-5)	-(5-10)	W	-(-5)	-(-5)	-(5-10)	KR
403	विन्नहा	88.22	382(69)	-(-5)	-(5-10)	W	-(-5)	-(5-10)	-(5-10)	KR
404	मसफना	172 00	713(164)	P(1)	-(5-10)	W	-(-5)	-(5-10)	-(5-10)	KR
405	देवमलपुर	70.42	89(30)	-(-5)	-(5-10)	W	-(-5)	-(-5)	-(5-10)	KR
406	कमालपुर	329.83	854(179)	P(1)	-(-5)	W	-(-5)	-(-5)	-(-5)	KR
407	मोहोद्दीपुर	187.38	781(155)	P(1)	-(-5)	W	-(-5)	-(-5)	-(-5)	KR
408	मदनापुर	27.92	103(40)	-(-5)	-(-5)	W	-(-5)	-(-5)	-(-5)	KR
409	रामपुर	46.14	270(50)	P(1)	-(-5)	W	-(-5)	-(-5)	-(-5)	KR
410	सलेमपुर	80.13	724(128)	P(1)	-(-5)	W	-(-5)	-(-5)	-(-5)	KR
411	बरौनियां	111.70	294(53)	-(-5)	-(-5)	W	-(-5)	-(-5)	-(-5)	KR
412	कपूरपुर	127.08	466(90)	-(-5)	-(-5)	W	-(-5)	-(-5)	-(-5)	KR
413	टोडरपुर	433.43	2,088(449)	P(1)M(1)	PHC(1)	W	PO	-(-5)	RS	PR
414	सैदपुर	393.37	1,277(248)	P(1)	RMP(1)	W	-(-5)	-(-5)	-(-5)	KR
415	कोठिलासरैया	251.32	953(179)	M(1)	-(-5)	W	PO	-(-5)	-(-5)	KR

12	13	14	15	16	17	18	19	20	2	1
शाहाबाद Shahabad(22)	...	गेहूँ, चावल Wheat, Rice	...	O(0.41)	21.04	7.69	23.47	...	Kankohari	396
शाहाबाद Shahabad(20)	...	गेहूँ, चावल Wheat, Rice	...	TK(2.43)	13.76	42.49	6.07	...	Lalpur	397
शाहाबाद Shahabad(21)	...	गेहूँ, चावल Wheat, Rice	...	TW(35.60)	59.90	37.64	30.76	...	Pothawan	398
शाहाबाद Shahabad(21)	...	गेहूँ, चावल Wheat, Rice	...	GC(42.90)	9.30	6.48	5.67	...	Newada Satan	399
शाहाबाद Shahabad(21)	...	गेहूँ, चावल Wheat, Rice	...	GC(71.23)	67.58	12.14	9.31	...	Bihat	400
शाहाबाद Shahabad(20)	EAG	गेहूँ, चावल Wheat, Rice	...	TWE(64.75)	127.48	97.53	14.57	...	Pira Mahua	401
शाहाबाद Shahabad(19)	...	गेहूँ, चावल Wheat, Rice	...	TW(22.66)	25.91	5.26	3.64	...	Kapoorpur Sahijade	402
शाहाबाद Shahabad(20)	...	गेहूँ, चावल Wheat, Rice	...	TW(23.47)	41.28	9.31	14.16	...	Binnaha	403
शाहाबाद Shahabad(19)	...	गेहूँ, चावल Wheat, Rice	...	TW(25.90)	51.40	82.15	12.55	...	Masfana	404
शाहाबाद Shahabad(18)	...	गेहूँ, चावल Wheat, Rice	...	TW(24.28)	20.24	7.69	18.21	...	Deomalpur	405
शाहाबाद Shahabad(15)	...	गेहूँ, चावल Wheat, Rice	...	TW(157.83)	86.61	24.28	61.11	T(1)	Kamalpur	406
शाहाबाद Shahabad(15)	...	गेहूँ, चावल Wheat, Rice	...	TW(118.17)	21.04	36.43	11.74	...	Mohoddipur	407
शाहाबाद Shahabad(15)	...	गेहूँ, चावल Wheat, Rice	...	TW(11.74)	7.69	5.66	2.83	...	Madanapur	408
शाहाबाद Shahabad(15)	...	गेहूँ, चना Wheat, Gram	...	TW(4.86)	9.31	22.66	9.31	...	Rampur	409
शाहाबाद Shahabad(15)	...	गेहूँ, चना Wheat, Gram	...	TW(53.02)	3.64	8.90	14.57	...	Salampur	410
शाहाबाद Shahabad(8)	...	गेहूँ, जौ Wheat, Barley	...	TW(50.18)	40.88	10.12	10.52	...	Barauniya	411
शाहाबाद Shahabad(12)	...	गेहूँ, जौ Wheat, Barley	...	TW(65.97)	16.59	18.62	25.90	...	Kapoorpur	412
शाहाबाद Shahabad(14)	...	गेहूँ, चावल Wheat, Rice	...	TW(204.78)	83.37	102.79	42.49	T(1)	Tondarpur	413
शाहाबाद Shahabad(12)	...	गेहूँ, जौ Wheat, Barley	...	GC(87.82)	225.42	33.99	46.14	T(3)	Saidpur	414
शाहाबाद Shahabad(12)	...	गेहूँ, जौ Wheat, Barley	...	TW(115.74)	84.18	19.83	31.57	T(3)	Kothila Saraiya	415

ग्राम निर्देशिका

1—शाहाबाद तहसील

जन सुविधाएँ एवं भूमि उपयोग

1	2	3	4	5	6	7	8	9	10	11
416	बाड़ी	139.22	670(121)	P(1)	-(-5)	W	-(-5)	बुद्ध,शनि Wed, Sat	RS	KR
417	बख्शीपुर	155.00	554(108)	-(-5)	-(-5)	W	-(-5)	-(-5)	-(-5)	KR
418	सिकन्दरपुर बाजार	529.75	2,262(438)	P(1)	-(-5)	W	-(-5)	सोम Mon	-(-5)	PR
419	तिउर	168.36	381(75)	-(-5)	-(-5)	W,HP, TK	-(-5)	-(-5)	-(5-10)	PR
420	सेखपुर	74.87	254(60)	-(-5)	-(5-10)	W	-(-5)	-(-5)	-(5-10)	PR
421	पीलापुर	105.22	278(50)	-(-5)	-(5-10)	W,HP	-(-5)	-(-5)	-(-5)	KR
422	नगला नान्हू	84.18	319(58)	P(1)	-(-5)	W	-(-5)	-(-5)	-(10+)	KR
423	शिरोमननगर	397.82	2,114(367)	P(1),M(1), H(1)	-(-5)	W	PO	गुरु,रवि Thu, Sun	BS	PR
424	दाउदनगर	80.13	208(40)	-(-5)	-(-5)	W	-(-5)	-(-5)	-(-5)	KR
425	हुसनेपुर करमावा	101.58	1,208(246)	P(1)	-(-5)	W	-(-5)	-(-5)	-(-5)	KR
426	हुमायूपुर	165.52	557(96)	P(1)	-(-5)	W	-(-5)	-(-5)	-(5-10)	KR
427	अलावलपुर	73 25		गैर आबाद					Uninhabited	KR
428	सुरजीपुर	284.10	1,780(335)	P(1)	-(-5)	W	-(-5)	-(-5)	-(-5)	KR
429	बाकरनगर	135.57		गैर आबाद					Uninhabited	KR
430	रूपापुर	227.85	287(139)	-(-5)	-(-5)	W	-(-5)	-(-5)	-(10+)	KR
431	जसरथपुर	220.97	892(169)	P(1)	-(-5)	W	-(-5)	-(-5)	-(10+)	KR
432	भदेवना	481.19	1,212(219)	P(1)	-(-5)	W	-(-5)	मंगल,शुक्र Tue,Fri	-(-5)	KR
433	भदेवनी	116.15	307(59)	-(-5)	-(-5)	W	-(-5)	-(-5)	-(5-)	KR
434	रसूलपुर	67.58	145(20)	-(-5)	-(-5)	W	-(-5)	-(-5)	-(-5)	KR
435	धर्मपुर	43.71		गैर आबाद					Uninhabited	KR

12	13	14	15	16	17	18	19	20	2	1
शाहाबाद Shahabad (12)	...	गेहूँ, जौ Wheat, Barley	...	TW(51.84)	48.97	15.78	22.66	...	Bari	416
शाहाबाद Shahabad (12)	...	गेहूँ, चावल Wheat, Rice	...	TW(84.18)	32.78	17.00	21.04	T(1)	Baxipur	417
शाहाबाद Shahabad (15)	...	गेहूँ, चावल Wheat, Rice	...	TW(129.90)	286.53	28.33	84.99	...	Sikandarpur Bajar	418
शाहाबाद Shahabad (7)	EAG	गेहूँ, चावल Wheat, Rice	...	TWE(63.13)	62.73	25.91	16.59	...	Teur	419
शाहाबाद Shahabad (8)	EAG	गेहूँ, चावल Wheat, Rice	...	TWE(33.99)	27.52	8.50	4.86	...	Saikhpur	420
शाहाबाद Shahabad (8)	EAG	गेहूँ, चावल Wheat, Rice	...	TWE(30.76)O(0.80)	55.04	9.31	9.31	...	Pilapur	421
शाहाबाद Shahabad (2)	EAG	गेहूँ, चावल Wheat, Rice	...	TWE(6.88)W(17.00) O(8.09)	39.26	2.83	10.12	...	Nagla Nanhu	422
शाहाबाद Shahalad (10)	EAG	गेहूँ, चावल Wheat, Rice	...	TWE(48.56) W(52.61)O(59.90)	151.36	50.18	35.21	...	Shiroman Nagar	423
शाहाबाद Shahabad (10)	EAG	गेहूँ, चावल Wheat, Rice	...	TWE(17.00) TK(2.02)O(6.88)	30.35	19.02	4.86	...	Daudnagar	424
शाहाबाद Shahabad (9)	...	गेहूँ, चावल Wheat, Rice	...	TW(16.59)TK(8.50) O(40.87)	7.28	18.22	10.12	...	Hunseypur Karmawa	425
शाहाबाद Shahabad (10)	...	गेहूँ, चावल Wheat, Rice	...	TW(40.46)O(29.95)	69.20	13.36	12.55	...	Humaupur	426
शाहाबाद Shahabad (11)	...	...	...	TW(12.95)	40.07	10.12	10.11	...	Alawalpur	427
शाहाबाद Shahabad (12)	EAG	गेहूँ, चावल Wheat, Rice	...	TWE(16.59) TW(76.08)O(2.02)	129.50	0.82	59.09	...	Surjipur	428
शाहाबाद Shahabad (5)	...	...	...	TW(11.33)O(41.68)	64.75	12.14	5.67	...	Bakar Nagar	429
शाहाबाद Shahabad (4)	...	गेहूँ, चावल Wheat, Rice	...	R(3.64)O(42.49)	115.34	54.24	12.14	...	Roopapur	430
शाहाबाद Shahabad (3)	...	गेहूँ, चावल Wheat, Rice	...	TW(8.91)TK(4.45) O(34.80)	97.94	69.20	5.67	...	Jasrathpur	431
शाहाबाद Shahabad (12)	EAG	गेहूँ, चावल Wheat, Rice	...	TWE(52.61) TW(55.44)O(155.81)	119.39	3.24	94.70	...	Bhadeona	432
शाहाबाद Shahabad (12)	EAG	गेहूँ, चावल Wheat, Rice	...	TWE(46.14)	54.23	2.43	13.35	...	Bhadeoni	433
शाहाबाद Shahabad (13)	EAG	गेहूँ, चावल Wheat, Rice	...	TWE(29.14)	30.35	...	8.09	...	Rasulpur	434
शाहाबाद Shahabad (13)	EAG	...	...	TWE(13.36) TW(4.45)O(2.02)	19.02	1.62	3.24	...	Dharampur	435

ग्राम निदेशिका

1— शाहाबाद तहसील

जन सुविधाएं एवं भूमि उपयोग

1	2	3	4	5	6	7	8	9	10	11
436	फंजुल्लापुर	165.93	476(88)	-(-5)	-(-5)	W	-(5)	-(-5)	-(-5)	KR
437	अमिरता	82.96	688(135)	P(1)	-(5-10)	W	-(5-10)	-(5-10)	-(10+)	KR
438	ररी	324.16	842(161)	P(1)	-(-5)	W,TW,T	-(-5)	मंगल,शुक्र Tue,Fri	-(-5)	KR
439	सकरा	218.54	583(118)	P(1)	-(-5)	W,T	-(-5)	-(-5)	-(-5)	KR
440	बन्दरहा	471.07	2,258(436)	P(1)	-(-5)	W	PO	मंगल,शनि Tue,Sat	-(-5)	KR
441	कुंवरपुर बघेता	279.65	880(166)	P(1)	-(-5)	W	-(-5)	-(-5)	-(-5)	KR
442	सरावर	469.45	1,326(269)	P(1),M(1)	-(-5)	W	-(-5)	-(-5)	-(-5)	KR
443	महमूदपुर खुर्द	88.22	267(79)	-(-5)	-(-5)	W	-(-5)	-(-5)	-(5-10)	KR
444	सहिजना	452.05	1,391(271)	P(1)	-(-5)	W,HP	-(-5)	-(-5)	-(-5)	KR
445	कोरिगवां	517.61	1,325(296)	P(1)	-(-5)	W	-(-5)	-(-5)	-(-5)	KR
446	सन्तरहा	245.65	575(128)	-(-5)	-(-5)	W	-(-5)	गुरु,रवि Thu, Sun	-(-5)	KR
447	महमूदपुर भगत	140.03	470(80)	-(-5)	-(-5)	W	-(-5)	-(-5)	-(-5)	KR
448	बहेरमा	100.37	348(58)	-(-5)	-(-5)	W	-(-5)	-(-5)	-(-5)	KR
449	जलालपुर	117.36	256(42)	-(-5)	-(-5)	W	-(-5)	-(-5)	-(-5)	KR
450	डेल पण्डरवा	166.74	617(128)	P(1)	-(-5)	W	-(-5)	-(-5)	-(-5)	PR
451	सैदपुर	129.50	245(57)	P(1)	-(-5)	W	-(-5)	-(-5)	-(-5)	KR
452	हरिहरपुर	89.03	398(85)	-(-5)	-(-5)	W	-(-5)	-(-5)	-(-5)	KR
453	जरौना	361.80	1,330(261)	P(1)	-(-5)	HP,C	-(-5)	-(-5)	-(-5)	PR
454	कुंवरपुर बसिर	333.47	1,159(220)	-(-5)	-(-5)	HP,C,W	PO	-(-5)	-(-5)	PR
455	रैगाइन	596.12	2,174(426)	P(2),M(1)	PHC(1), MCW(1)	W,HP	PTO	-(-5)	-(-5)	KR

VILLAGE DIRECTORY

AMENITIES AND LAND USE — SHAHABAD TAHSIL—1

12	13	14	15	16	17	18	19	20	2	1
शाहाबाद Shahabad (14)	EAG	गेहूँ, चावल Wheat, Rice	...	TWE(12.96) TW(5.26)TK(14.16) O(25.50)	65.56	...	42.49	...	Faizullapur	436
शाहाबाद Shahabad (16)	EAG	गेहूँ, चावल Wheat, Rice	...	TWE(4.05) TK(36.42)	30.76	3.64	8.09	...	Amirata	437
पिहानी Pihani (16)	...	गेहूँ, चावल Wheat, Rice	...	TW(87.01)	165.12	17.40	54.63	T(2)	Rari	438
पिहानी Pihani (18)	...	गेहूँ, चावल Wheat, Rice	...	TW(82.15)	87.82	4.86	43.71	...	Sakara	439
पिहानी Pihani (17)	...	गेहूँ, चावल Wheat, Rice	...	GC(209.23)	110.48	99.15	52.21	...	Bandaraha	440
पिहानी Pihani (18)	...	गेहूँ, चावल Wheat, Rice	...	TW(71.63)W(75.27) TK(12.55)	75.26	18.63	26.31	...	Kunwarpur Bhghala	441
पिहानी Pihani (18)	...	गेहूँ, चावल Wheat, Rice	...	GC(275.20) TW(40.47)	93.89	27.51	32.38	...	Sarawar	442
पिहानी Pihani (18)	...	गेहूँ, चावल Wheat, Rice	...	TW(56.66)	20.23	5.26	6.07	...	Mahmoodpur Khurd	443
पिहानी Pihani (15)	...	गेहूँ, चावल Wheat, Rice	...	W(106.84)	152.57	4.45	188.19	...	Sahijana	444
पिहानी Pihani (18)	...	गेहूँ, चावल Wheat, Rice	...	GC(80.94) TW(77.30)	235.13	78.92	45.32	...	Korigawan	445
पिहानी Pihani (15)	...	गेहूँ, चावल Wheat, Rice	31.16	TW(78.92)	68.39	0.81	66.37	...	Santraha	446
पिहानी Pihani (12)	...	गेहूँ, चावल Wheat, Rice	...	GC(40.48) TW(24.28)TK(3.64)	11.33	39.66	20.64	...	Mahmoodpur Bhagat	447
पिहानी Pihani (12)	...	गेहूँ, चावल Wheat, Rice	...	GC(36.43) TW(2.83)	12.95	37.23	10.93	...	Baherama	448
पिहानी Pihani (12)	...	गेहूँ, चावल Wheat, Rice	...	TW(46.14)	15.38	31.96	23.88	M(2)	Jalalpur	449
पिहानी Pihani (12)	...	गेहूँ, चावल Wheat, Rice	...	TW(63.54)	12.95	57.06	33.19	...	Dail Pandarwa	450
पिहानी Pihani (12)	...	गेहूँ, चावल Wheat, Rice	...	TW(56.25)	25.90	27.11	20.24	...	Saidpur	451
पिहानी Pihani (12)	...	गेहूँ, चावल Wheat, Rice	...	TW(68.80)	7.69	1.61	10.93	T(1),M(1)	Hariharpur	452
पिहानी Pihani (8)	...	गेहूँ, चावल Wheat, Rice	...	TW(218.94)	79.73	41.68	21.45	T(3),TEM(1)	Jarauna	453
पिहानी Pihani (7)	...	गेहूँ, चावल Wheat, Rice	...	TW(53.02)	215.71	19.42	45.32	TEM(1)	Kunwarpur Basir	454
पिहानी Pihani (9)	...	गेहूँ, चावल Wheat, Rice	...	TW(403.48)	90.65	53.83	48.16	T(4),TEM(2)	Raigaian	455

ग्राम निदेशिका

1 - शाहाबाद तहसील

जन सुविधाएं एवं भूमि उपयोग

1	2	3	4	5	6	7	8	9	10	11
456	अब्दुल्लानगर	1,057.89	4,035(784)	P(1)	-(-5)	W,HP	PO,Phone	मंगल,गुरु,शनि Tue,Thu Sat	-(5-10)	KR
457	बारी	691.63	968(200)	P(1)	-(-5)	W	-(-5)	मंगल,गुरु,शनि Tue,Thu Sat	-(5-10)	KR
458	महमूदपुर सरैंया	475.93	2,646(582)	P(1)	-(5-10)	W	PO,Phone	बुद्ध,रवि Wed,Sun	-(-5)	KR
459	अम्बारी	232.70	1,071(209)	P(1)	-(-5)	W	-(-5)	-(-5)	-(-5)	KR
460	धामापुर	183.33	657(121)	-(-5)	-(5-10)	W	-(-5)	-(-5)	-(-5)	KR
461	हननपसिगवा	183.33	910(174)	P(1)	-(5-10)	W	-(-5)	सोम,गुरु Mon,Thu	-(-5)	KR
462	पिपरी	82.96	352(78)	P(1)	-(-5)	W	-(-5)	-(-5)	-(-5)	KR
463	मिठुवा	100.37	564(119)	-(-5)	-(-5)	W	-(-5)	-(-5)	-(-5)	KR
464	देवमलपुर	269.13	496(108)	-(-5)	-(10+)	W	-(-5)	-(-5)	-(-5)	PR
465	जहानी खेड़ा	175.64	266(63)	P(1)	-(10+)	W	-(-5)	-(-5)	-(-5)	PR
466	सदेवरिया	69.20	320(73)	-(-5)	-(10+)	W	-(-5)	-(-5)	-(-5)	PR
467	मनिकापुर	176.85	851(141)	P(1),M(1)	H(1)	W	PO	मंगल,शनि Tue,Sat	BS,RS	PR
468	पहाड़पुर	27.11	113(26)	-(-5)	-(10+)	W	-(-5)	-(-5)	-(-5)	PR
469	हाजीपुर	53.02	384(83)	-(-5)	-(10+)	W	-(-5)	-(-5)	-(-5)	PR
470	सलेमपुर	59.49	554(82)	-(-5)	-(10+)	W	-(-5)	-(-5)	-(-5)	PR
471	डर्रा	209.23	713(155)	-(-5)	-(10+)	W	-(-5)	-(-5)	-(-5)	PR
472	मूसेपुर	66.78	42(6)	-(-5)	-(10+)	W	-(-5)	-(-5)	-(-5)	PR
473	बुखारपुर	148.93	255(51)	-(-5)	-(10+)	W	-(-5)	-(-5)	-(-5)	PR
474	अन्जाना	82.56	326(80)	-(-5)	-(-5)	W	-(-5)	-(-5)	BS,RS	KR
475	पीरपुर	122.22	762(131)	P(1)	-(-5)	W	-(-5)	-(-5)	BS.RS	KR

12	13	14	15	16	17	18	19	20	2	1
पिहानी Pihani (10)	ED	गेहूँ, चावल Wheat, Rice	...	GC(127.08) W(70.82), TK(50.59)	623.24	57.47	128.69	T(5),M(3) TEM(5), MSQ(1)	Abdullanagar	456
पिहानी Pihani (12)	EAG	गेहूँ, चावल Wheat, Rice	...	TWE(29.14) TK(96.32)	316.48	10.93	238.76	T(1)	Bari	457
पिहानी Pihani (14)	...	गेहूँ, चावल Wheat, Rice	...	TW(63.94)W(23.88) TK(189.80), O(4.05)	114.93	36.02	43.31	...	Mahmoodpur Saraiyan	458
पिहानी Pihani (12)	...	गेहूँ, चावल Wheat, Rice	...	GC(69.61) TW(16.19)	28.32	85.80	32.78	M(1)	Ambari	459
पिहानी Pihani (12)	...	गेहूँ, चावल Wheat, Rice	...	GC(20.24) TW(40.47)	53.42	51.40	17.80	...	Dhamapur	460
पिहानी Pihani (13)	...	गेहूँ, चावल Wheat, Rice	...	GC(21.45) TW(33.99).W(20.24)	60.30	27.52	19.83	M(1)	Hananpasigawa	461
पिहानी Pihani (10)	...	गेहूँ, चावल Wheat, Rice	...	TW(39.66),TK(4.05)	8.09	20.24	10.92	...	Pipri	462
पिहानी Pihani (10)	...	गेहूँ, चावल Wheat, Rice	...	TW(53.42)	35.62	6.88	4.45	...	Mithuwa	463
पिहानी Pihani (18)	...	गेहूँ, चावल Wheat, Rice	...	TW(23.07)	176.85	44.93	24.28	...	Deomalpur	464
पिहानी Pihani (5)	...	गेहूँ, चावल Wheat, Rice	...	TW(16.19)	107.25	30.35	21.85	...	Jahani Khera	465
पिहानी Pihani (14)	...	गेहूँ, चावल Wheat, Rice	...	TW(8.50)	38.85	12.14	9.71	...	Sadewariya	466
पिहानी Pihani (10)	...	गेहूँ, चावल Wheat, Rice	...	GC(109.27) TW(21.45)	19.01	12.55	14.57	T(2),M(1) C(1)	Manikapur	467
पिहानी Pihani (13)	...	गेहूँ, चावल Wheat, Rice	...	TW(25.90)	0.80	...	0.41	...	Paharpur	468
पिहानी Pihani (15)	...	गेहूँ, चावल Wheat, Rice	...	TW(33.19)	4.86	2.02	12.95	...	Hajipur	469
पिहानी Pihani (14)	...	गेहूँ, चावल Wheat, Rice	...	TW(46.54)	...	8.09	4.86	...	Salempur	470
पिहानी Pihani (14)	...	गेहूँ, चावल Wheat, Rice	4.45	TW(48.16)	94.30	42.09	20.23	...	Darra	471
पिहानी Pihani (14)	...	गेहूँ, चावल Wheat, Rice	...	R(10,12)	24.28	20.24	12.14	...	Museypur	472
पिहानी Pihani (14)	...	गेहूँ, चावल Wheat, Rice	...	R(21.85)	97.94	26.31	2.83	...	Bukharpur	473
पिहानी Pihani (10)	...	गेहूँ, चावल Wheat, Rice	...	TW(21.85) TK(1.21),O(6.88)	25.90	14.98	11.74	...	Anjana	474
पिहानी Pihani (10)	...	गेहूँ, चावल Wheat, Rice	...	TW(86.61)	10.52	16.19	8.90	...	Pirpur	475

ग्राम निदेशिका

1—शाहाबाद तहसील

जन सुविधाएं एवं भूमि उपयोग

1	2	3	4	5	6	7	8	9	10	11
476	बबक्करपुर	50.99	153(26)	-(-5)	-(-5)	W	-(-5)	-(-5)	BS,RS	KR
477	शाहपुर शुक्ल	55.44	304(78)	-(-5)	-(-5)	W	-(-5)	-(-5)	BS,RS	KR
478	भरौना	159.45	588(124)	-(-5)	-(-5)	W	-(-5)	-(-5)	-(5-10)	KR
479	दमगढ़ा	142.45	746(149)	P(1)	-(-5)	W,HP	-(-5)	-(-5)	-(-5)	KR
480	गजुआ खेड़ा	416.84	1,744(350)	P(1)	-(5-10)	W,HP	-(-5)	गुरु,रवि Thu,Sun	-(5-10)	KR
481	उसमानपुर	223.39	607(128)	P(1)	-(10+)	W,TW	-(-5)	-(-5)	-(10+)	PR
482	जाजूपारा	246.46	1,524(330)	P(1)	-(10+)	W	-(-5)	-(-5)	-(-5)	PR
483	मुरीदपुर	248,49			गैर आबाद				Uninhabited	KR
484	इन्द्रा इब्राहीमपुर	307.98	1,007(86)	P(1)	-(-5)	W,T	-(-5)	गुरु,रवि Thu,Sun	-(-5)	PR
485	सादात नगर	511.95	2,170(188)	P(1),M(1)	MCW(1)	W,T	PTO	सोम,शुक्र Mon,Fri	BS	PR
486	बण्डापुर	129.91	467(474)	-(-5)	-(-5)	W,HP	-(-5)	-(-5)	-(-5)	KR
487	भिरिया	121.01	359(68)	P(1)	-(5-10)	W,T,TK	-(-5)	-(-5)	-(-5)	KR
488	अमतलिया	45.73	110(40)	-(-5)	-(5-10)	W	-(-5)	-(-5)	-(-5)	KR
489	कोटरा	245.25	1,060(250)	P(1)	-(5-10)	W,TK	-(-5)	-(-5)	-(-5)	KR
490	रजुआपुर	373.13	1,329(279)	P(1),M(1)	-(-5)	W	PTO Phone	मंगल,शनि Tue,Sat	-(-5)	KR
491	बहादुर नगर	188.59	740(138)	P(1)	-(10+)	W,HP	-(-5)	-(-5)	-(-5)	KR
492	रसूलपुर	922.72	2,392(466)	P(1)	-(10+)	W,HP	-(-5)	-(-5)	-(-5)	KR
493	लोहार खेड़ा	165,93	408(81)	-(-5)	-(10+)	W,HP	-(-5)	-(-5)	-(-5)	KR
494	हिन्दू नगर	407.94	1,020(242)	P(1)	-(5-10)	W	-(-5)	-(-5)	-(5-10)	KR
495	कुल्ला हावर	131.12	326(83)	-(-5)	-(5-10)	W	-(-5)	-(-5)	-(5-10)	KR

12	13	14	15	16	17	18	19	20	2	1
पिहानी Pihani (10)	...	गेहूँ, चावल Wheat, Rice	...	TW(40.07)	2.83	2.43	5.66	...	Babakkarpur	476
पिहानी Pihani (10)	...	गेहूँ, चावल Wheat, Rice	...	TW(36.43)TK(0.40)	6.07	7.28	5.26	...	Shahpur Shukl	477
पिहानी Pihani (10)	...	गेहूँ, चावल Wheat, Rice	...	TW(93.89)	25.90	22.66	17.00	...	Bharauna	478
पिहानी Pihani (8)	...	गेहूँ, चावल Wheat, Rice	...	GC(67.58) TW(12.14)	36.42	6.07	20.24	T(1)	Damgara	479
पिहानी Pihani (10)	...	गेहूँ, चावल Wheat, Rice	...	GC(192.23)TW(8.09) W(1.21)TK(8.50)	135.18	12.14	59.49	...	Gajua Khera	480
पिहानी Pihani (12)	...	गेहूँ, चावल Wheat, Rice	...	TW(113.31)	89.44	3.64	17.00	...	Usmanpur	481
पिहानी Pihani (13)	...	गेहूँ, चावल Wheat, Rice	...	TW(57.06)	113.72	43.30	32.38	...	Jajupara	482
पिहानी Pihani (14)		...	...	...	209.63	28.73	10.13	...	Muridprr	483
पिहानी Pihani (11)	...	गेहूँ, चावल Wheat, Rice	...	TW(62.33)	205.59	10.52	29.54	...	Indra Ibrahimpur	484
पिहानी Pihani (10)	...	गेहूँ, चावल Wheat, Rice	...	TW(240.39)	237.15	18.22	16.19	...	Sadat Nagar	485
पिहानी Pihani (8)	...	गेहूँ, चावल Wheat, Rice	...	GC(42.49)TW(28.33) TK(2.02)	50.18	6.48	0.41	...	Bandapur	486
पिहानी Pihani (8)	EAG	गेहूँ, चावल Wheat, Rice	...	GC(57.47) TWE(12.95)TK(0.41)	31.16	9.71	9.31	TEM(1)	Bhiriya	487
पिहानी Pihani (8)	...	गेहूँ, चावल Wheat, Rice	...	TW(25.90) TK(2.43)	12.14	1.21	4.05	...	Amtaliya	488
पिहानी Pihani (9)	...	गेहूँ, चावल Wheat, Rice	...	TW(138.82)	73.25	8.09	25.09	TEM(1)	Kotara	489
पिहानी Pihani (10)	EAG	गेहूँ, चावल Wheat, Rice	...	TWE(143.63) TK(17.40)	162.28	19.02	30.76	TEM(1)	Rajuapur	490
पिहानी Pihani (12)	...	गेहूँ, चावल Wheat, Rice	...	GC(25.90)TW(52.61) W(1.62)TK(6.48)	70.82	9.71	21.45	...	Bahadurnagar	491
पिहानी Pihani (12)	EAG	गेहूँ, चावल Wheat, Rice	...	TWE(179.28)	468.24	169.16	106.04	...	Rasulpur	492
पिहानी Pihani (12)	EAG	गेहूँ, चावल Wheat, Rice	...	TWE(11.74)	94.30	54.63	5.26	...	Lohar Khera	493
पिहानी Pihani (12)	...	गेहूँ, चावल Wheat, Rice	14.16	TW(9.31)W(5.67) TK(0.81)	242.42	119.79	15.78	...	Hindunagar	494
पिहानी Pihani (12)	...	गेहूँ, चावल Wheat, Rice	...	TW(7.28)R(4.86)	74.06	19.42	25.50	TEM(1)	Kulla Habar	495

ग्राम निदेशिका

1—शाहाबाद तहसील

जन सुविधाएं एवं भूमि उपयोग

1	2	3	4	5	6	7	8	9	10	11
496	खिजर नगर	66.37	379(75)	P(1)	-(-5)	W,HP	-(-5)	-(-5)	-(-5)	KR
497	मगरपुर	167.55	538(98)	-(5)	-(-5)	W,HP	-(-5)	-(-5)	-(-5)	KR
498	दहेलिया	403.49	2,335(705)	P(1)	-(-5)	W.HP	PO, Phone	बुद्ध,शनि Wed,Sat	-(-5)	KR
499	उर्दहिया	90.25			गैर आबाद				Uninhabited	KR
500	कनगोइया	33.19	148(42)	-(-5)	-(-5)	W	-(-5)	-(-5)	-(-5)	KR
501	पतौन मिश्र	80.94	282(54)	-(-5)	-(-5)	W	-(-5)	-(-5)	-(-5)	PR
502	बरखेरिया	92.27	380(78)	P(1)	-(-5)	W	-(-5)	-(-5)	-(-5)	PR
503	चठिया बुजुर्ग	124.24	386(92)	-(-5)	-(-5)	W	-(-5)	-(-5)	-(-5)	PR
504	पण्डरवा	329.83	2,403(512)	P(1), M(1),H(1)	-(-5)	W,T	PO,Phone	बुद्ध ,रवि Wed,Sun	BS	PR
505	कुरसन्डा	172.81	503(108)	-(-5)	-(-5)	W	-(-5)	-(-5)	-(-5)	KR
506	साहपुर सैदा	334.69	1,265(250)	P(1)	-(-5)	W	-(-5)	-(-5)	-(-5)	KR
507	निपनिया	146.10	631(141)	P(1)	-(-5)	W,T	-(-5)	-(-5)	-(-5)	PR
508	कुवँरपुर प्रथ्वीनाथ	40.87			गैर आबाद				Uninhabited	PR
509	नरधिरा	277.62	1,107(219)	P(1)	-(-5)	W	-(-5)	-(-5)	-(-5)	PR
510	हर्रई पिपरी	281.27	511(84)	P(1)	-(-5)	W	-(-5)	-(-5)	-(-5)	PR
511	गौरिया	134.36	372(77)	P(1)	-(-5)	HP,C	PO	बुद्ध,गुरु Wed.Thu	BS	PR
512	कायमपुर	108.46	501(92)	-(-5)	-(-5)	W	-(-5)	-(-5)	-(5-10)	KR
513	दतेउनापुर	105.22	558(88)	P(1),M(1)	-(10+)	W,T	-(-5)	-(-5)	-(10+)	PR
514	रेभा	1,045.34	4,361(922)	P(1),M(1)	-(5-10)	W,T	PTO	मंगल,शुक्र,रवि Tue,Fri, Sun	-(5-10)	KR
515	नारी खेड़ा	179.28	829(145)	P(1)	-(10+)	W,T	-(-5)	-(-5)	-(10+)	KR

12	13	14	15	16	17	18	19	20	2	1
पिहानी Pihani (7)	...	गेहूँ, चावल Wheat, Rice	...	GC(23.07)TK(0.81)	31.16	2.02	9.31	...	Khijarnagar	496
पिहानी Pihani (7)	...	गेहूँ, चावल Wheat, Rice	...	GC(72.04) TW(12.55)TK(0.81)	73.25	8.09	0.81	...	Magarpur	497
पिहानी Pihani (5)	ED	गेहूँ, चावल Wheat, Rice	...	GC(168.36) TW(22.26)TK(0.42)	201.12	10.52	0.81	...	Dahaliya	498
पिहानी Pihani (6)	...	...	...	GC(32.38)TW(5.67)	41.68	1.21	9.31	...	Urdahiya	499
पिहानी Pihani (10)	...	गेहूँ, चावल Wheat, Rice	...	GC(3.64)W(11.33)	16.19	0.82	1.21	...	Kangoia	500
पिहानी Pihani (11)	...	गेहूँ, चावल Wheat, Rice	..	GC(24.69)TW(20.24)	17.80	10.52	7.69	...	Pataun Misra	501
पिहानी Pihani (11)	...	गेहूँ, चावल Wheat, Rice	..	GC(1.62)TW(31.16) W(6.88)	41.28	4.85	6.48	...	Barkharia	502
पिहानी Pihani (11)	...	गेहूँ, चावल Wheat, Rice	...	TW(77.70) TK(6.07)	19.02	8.50	12.95	...	Chathia Bujurg	503
पिहानी Pihani (6)	EAG,ED	गेहूँ, चावल Wheat, Rice	...	GC(143.26) TWE(10.12)W(0.40)	127.89	2.43	45.73	T(3)	Pandrwa	504
पिहानी Pihani (5)	...	गेहूँ, चावल Wheat, Rice	...	GC(36.83) TW(9.31)TK(0.40)	91.46	8.50	26.31	...	Kursanda	505
पिहानी Pihani (2)	EAG	गेहूँ चावल Wheat, Rice	...	GC(34.80) TWE(76.89)TW(42.09) W(23.47)TK(6.88)	117.36	1.62	31.58	...	Shahpur Salda	506
पिहानी Pihani (4)	...	गेहूँ चावल Wheat, Rice	...	GC(91.46)	25.09	10.52	19.03	...	Nipniya	507
पिहानी Pihani (6)	...	...	...	GC(7.28)TW(6.07) TK(0.41)	22.66	1.62	2.83	...	Kunwarpur Prithvinath	508
पिहानी Pihani (8)	...	गेहूँ, चावल Wheat, Rice	...	GC(192.22)	42.09	20.24	23.07	...	Nardhira	509
पिहानी Pihani (3)	...	गेहूँ, चावल Wheat, Rice	...	GC(152.18)	88.22	16.59	24.28	...	Harrai Pipri	510
पिहानी Pihani (7)	...	गेहूँ, चावल Wheat, Rice	...	TW(90.65)	24.28	9.31	10.12	...	Gauria	511
पिहानी Pihani (7)	...	गेहूँ, चावल Wheat, Rice	...	TW(69.61)	26.71	2.43	9.71	...	Kaimpur	512
पिहानी Pihani (11)	...	गेहूँ, चावल Wheat, Rice	...	TW(67.18)	13.36	2.83	21.85	M(1)	Dateonapur	513
पिहानी Pihani (8)	EA	गेहूँ, चावल Wheat, Rice	...	TW(638.62) W(101.58)TK(19.02)	162.28	17.81	106.03	...	Rabha	514
पिहानी Pihani (12)	...	गेहूँ, चावल Wheat, Rice	...	TW(101.98) W(7.69)O(15.78)	34.40	6.07	13.36	...	Narikhara	515

ग्राम निदेशिका

1 -- शाहाबाद तहसील

जन सुविधाएं एवं भूमि उपयोग

1	2	3	4	5	6	7	8	9	10	11
516	नेवादा	65.97	443(102)	-(-5)	-(5)	W	-(-5)	-(-5)	-(-5)	KR
517	सरेहजू	511.14	1,883(385)	P(1)	-(5-10)	W	-(-5)	-(-5)	-(5-10)	KR
518	महोलिया खेरा	143.67	670(129)	-(-5)	-(5-10)	W	-(-5)	-(-5)	-(5-10)	PR
519	बाजिद नगर	849.06	2,745(467)	P(1)	-(-5)	W	-(-5)	-(-5)	-(-5)	PR
520	महमूद बाग	72.04	122(28)	-(-5)	-(-5)	W	-(-5)	-(-5)	-(-5)	PR
521	इसमाइलपुर	60.71	168(34)	M(1)	-(-5)	W	-(-5)	-(-5)	-(5-10)	KR
522	निजामपुर	212.06	334(67)	P(1)	-(-5)	W,HP	-(-5)	-(-5)	-(5-10)	KR
523	ऐंड़ा खेड़ा	148.52	320(69)	-(-5)	-(-5)	W	-(-5)	-(-5)	-(-5)	KR
524	इतरा	1,085.81	2,456(437)	P(1)	-(-5)	W,HP	-(-5)	-(-5)	-(-5)	PR
525	पतरास	175.24	619(121)	P(1)	-(-5)	W	-(-5)	-(-5)	-(-5)	KR
526	सहोरा	128.69	204(58)	-(-5)	-(5-10)	W,HP	-(-5)	-(-5)	-(5-10)	KR
527	विजगवाँ	464.60	1,579(293)	P(1),M(1)	-(5-10)	W,HP	PO	गुरु,रवि Thu,Sun	-(5-10)	PR
528	रसूलपुर	282.89	720(148)	-(-5)	-(5-10)	W,HP	-(-5)	-(-5)	-(5-10)	KR
529	तवकलपुर	345.61	1,455(243)	P(1)	-(-5)	W,HP	-(-5)	-(-5)	-(-5)	KR
5 0	जमुही	309.60	1,021(225)	P(1)	-(-5)	W,HP	-(-5)	-(-5)	-(-5)	KR
531	वढ़ैया खेड़ा	82.15	200(65)	P(1)	-(-5)	W	-(-5)	-(-5)	-(-5)	PR
532	पिहानी देहात	890.74	473(89)	-(-5)	-(-5)	W,HP	PO	-(-5)	-(-5)	KR
533	लोधना खेड़ा	59.90	276(66)	-(-5)	-(-5)	W	-(-5)	-(-5)	-(-5)	KR
534	छतैया	213.28	842(154)	P(1)	-(-5)	W	-(-5)	-(-5)	-(-5)	KR
535	सन्तरहा	160.67	384(96)	-(-5)	-(-5)	W	-(-5)	-(-5)	-(-5)	KR

12	13	14	15	16	17	18	19	20	2	1
पिहानी Pihani (10)	...	गेहूँ, चावल Wheat, Rice	...	TW(40.47)	15.38	2.43	7.69	...	Newada	516
पिहानी Pihani (6)	EAG	गेहूँ, चावल Wheat, Rice	...	GC(41.68) TWE(40.47)	368.28	19.84	40.87	TEM(1)	Sarahajoo	517
पिहानी Pihani (8)	...	गेहूँ, चावल Wheat, Rice	...	GC(91.46)TW(6.07)	32.78	1.62	11.74	...	Maholiya Khera	518
पिहानी Pihani (5)	EAG	गेहूँ, चावल Wheat, Rice	...	GC(299.88) TWE(1.21) TW(90.65) W(23.47) TK(14.97)	340.35	27.13	51.40	T(4)	Bajidnagar	519
पिहानी Pihani (2)	EAG	गेहूँ, चावल Wheat, Rice	...	TWE(20.24) TW(8.50) W(1.62) TK(0.40) O(0.80)	22.26	11.74	6.48	...	Mahmood Bag	520
पिहानी Pihani (6)	...	गेहूँ, चावल Wheat, Rice	...	TW(26.32)	25.09	0.40	8.90	...	Ismailpur	521
पिहानी Pihani (7)	...	गेहूँ, चावल Wheat, Rice	...	TW(46.95)	87.82	33.59	43.70	TEM(1)	Nizampur	522
पिहानी Pihani (3)	...	गेहूँ, चावल Wheat, Rice	12.14	TW(22.66) W(21.04)	44.92	0.41	47.35	...	Ainra Khera	523
पिहानी Pihani (3)	EAG	गेहूँ, चावल Wheat, Rice	...	TWE(90.25) TW(106.44) TK(4.86) O(15.38)	454.07	380.82	33.99	T(2)	Itara	524
पिहानी Pihani (5)	...	गेहूँ, चावल Wheat, Rice	...	TW(75.27) W(5.67) TK(1.62)	41.28	42.90	8.50	TEM(1)	Patras	525
पिहानी Pihani (8)	...	गेहूँ, चावल Wheat, Rice	...	TW(12.14) W(6.07) O(82.96)	15.38	4.05	8.09	T(1)	Sahora	526
पिहानी Pihani (8)	...	गेहूँ, चावल Wheat, Rice	...	TW(50.18) W(0.81) O(172.00)	198.30	8.09	35.22	T(5) C(2)	Bijgawan	527
पिहानी Pihani (7)	...	गेहूँ, चावल Wheat, Rice	...	TW(14.16) W(1.21) TK(8.09) O(5.26)	220.16	16.59	17.42	...	Rasoolpur	528
पिहानी Pihani (3)	EAG	गेहूँ, चावल Wheat, Rice	...	GC(33.99) TWE(25.50) TW(31.16) W(12-55) TK(5.26)	153.78	60.30	23.07	...	Tawakkalpur	529
पिहानी Pihani (3)	EAG	गेहूँ, चावल Wheat, Rice	...	TWE(101.18) W(42.90)TK(6.48) O(6.88)	101.58	36.42	14.16	T(2)	Jamuhi	530
पिहानी Pihani (3)	...	गेहूँ, चावल Wheat, Rice	...	TW(42.49)	13.76	20.64	5.26	...	Barhaiya Khera	531
पिहानी Pihani (2)	EAG	गेहूँ, चावल Wheat, Rice	17.00	TWE(233.50) R(248.89)TK(25.50) O(15.78)	127.08	159.05	63.94	...	Pihani Rural	532
पिहानी Pihani (4)	...	गेहूँ, चावल Wheat, Rice	...	GC(29.95)	20.24	2.43	7.28	...	Lodhana Khera	533
पिहानी Pihani (3)	...	गेहूँ, चावल Wheat, Rice	...	TW(165.93)	18.21	16.19	12.95	...	Chhataiyan	534
पिहानी Pihani (3)	...	गेहूँ, चावल Wheat, Rice	...	TW(74.46)	19.83	21.85	44.53	...	Santaraha	535

1	2	3	4	5	6	7	8	9	10	11
536	करीम नगर	772.98	2,507(483)	P(1)	–(–5)	W	–(–5)	–(–5)	–(–5)	PR
537	जलापुर	85.39	287(70)	–(–5)	–(–5)	W	–(–5)	–(–5)	–(–5)	PR
538	कुइयां	163.90	857(176)	P(1)	–(5–10)	W	–(–5)	–(–5)	–(–5)	PR
539	हरिहरपुर	79.73	369(88)	–(–5)	–(–5)	W	–(–5)	–(–5)	–(–5)	PR
540	अमिरता चौकी	289.36	954(138)	P(1)	–(–5)	W	–(–5)	–(–5)	–(–5)	PR
541	सजौली	60.71	102(49)	–(–5)	–(–5)	W	–(–5)	–(–5)	–(–5)	KR
542	सरौरा	78.92	295(67)	–(–5)	–(–5)	W	–(–5)	–(–5)	–(–5)	KR
543	मधेता	97.13	277(100)	–(–5)	–(–5)	W	–(–5)	–(–5)	–(–5)	KR
544	रामपुर गोड़ा	430.20	1,813(378)	P(1)	–(5–10)	W	–(–5)	–(–5)	–(5–10)	KR
545	अहेमी	446.79	1,455(300)	P(1),M(1)	–(5–10)	W	–(–5)	–(–5)	–(5–10)	PR
546	सिमौर	453.26	1,422(300)	P(1)	–(–5)	W	–(–5)	–(–5)	BS	PR
547	पण्ड्रा	118.98	488(121)	P(1)	–(–5)	W	–(–5)	–(–5)	–(–5)	KR
548	हसनापुर ग्रान्ट	27.11	83(18)	–(–5)	–(5–10)	W	–(–5)	–(–5)	–(–5)	KR
549	चन्देली	687.99	2,265(439)	P(1)	–(5–10)	W	PO	–(–5)	–(5–10)	KR
550	रामथरी	190.21	722(181)	P(1)	–(5–10)	W	–(–5)	–(–5)	–(5–10)	KR
551	उचौल	505.47	1,174(263)	P(1)	–(–5)	W,T	–(–5)	–(–5)	–(5–10)	PR
552	फतेहपुर	116.15	373(66)	–(–5)	–(–5)	W,T	–(–5)	–(–5)	–(5–10)	KR
553	मन्सूर नगर	934.05	3,010(600)	P(1),M(1)	H(1) MCW(1)	W,HP	PO,Phone	मंगल, शनि Tue,Sat	–(–5)	PR
554	पारा	62.32	192(34)	–(–5)	–(–5)	W,T	PO	–(–5)	–(5–10)	PR
555	बरखेड़ा ग्रण्ट	58 68	218(63)	–(–5)	–(–5)	W.T	–(–5)	–(–5)	–(5–10)	PR

12	13	14	15	16	17	18	19	20	2	1
पिहानी Pihani (4)	...	गेहूँ, चावल Wheat, Rice	...	GC(165.93) TW(280.46)	121.41	153.38	51.80	...	Karim Nagar	536
पिहानी Pihani (5)	EAG,ED	गेहूँ, चावल Wheat, Rice	...	TWE(32.38) TW(20.22)	17.00	10.93	4.86	...	Jalapur	537
पिहानी Pihani (6)	EAG	गेहूँ, चावल Wheat, Rice	...	TWE(103.20)	30.35	16.19	14.16	...	Kuiyan	538
पिहानी Pihani (5)	EAG	गेहूँ, चावल Wheat, Rice	...	TWE(40.47) TW(4.86) TK(3.24)	21.45	2.02	7.69	...	Hariharpur	539
पिहानी Pihani (7)	...	गेहूँ, चावल Wheat, Rice	...	TW(159.86)	69.20	24.69	35.61	...	Amirata Chaoki	540
पिहानी Pihani (6)	...	गेहूँ, चावल Wheat, Rice	...	TW(8.09)TK(5.26)	32.38	10.53	4.45	...	Sajauli	541
पिहानी Pihani (7)	EAG	गेहूँ, चावल Wheat, Rice	...	TWE(7.69)TW(4.05) W(0.40)TK(4.05)	41.28	12.95	8.50	...	Saraura	542
पिहानी Pihani (8)	EAG	गेहूँ, चावल Wheat, Rice	...	TWE(7.28) TW(15.78)TK(16.19)	37.64	10.12	10.12	...	Maghata	543
पिहानी Pihani (16)	EAG	गेहूँ, चावल Wheat, Rice	...	TWE(202.35)	203.56	19.84	4.45	...	Rampur Goda	544
पिहानी Pihani (6)	...	गेहूँ, चावल Wheat, Rice	...	GG(200.73)	58.68	144.07	43.31	...	Ahami	545
पिहानी Pihani (5)	...	गेहूँ, चावल Wheat, Rice	...	TW(160.26)	205.18	44.52	43.30	...	Simaur	546
पिहानी Pihani (5)	...	गेहूँ, चावल Wheat, Rice	...	TW(56.25)	39.26	11.33	12.14	...	Pandra	547
पिहानी Pihani (6)	...	गेहूँ, चावल Wheat, Rice	...	TW(10.92)	11.74	2.43	2.02	...	Hasnapur Grant	548
पिहानी Pihani (7)	EO	गेहूँ, चावल Wheat, Rice	...	TW(495.77)	161.88	53.83	27.11	...	Chandali	549
पिहानी Pihani (10)	...	गेहूँ, चावल Wheat, Rice	...	TW(81.34)	89.04	5.26	14.57	...	Samthari	550
पिहानी Pihani (9)	...	गेहूँ, चावल Wheat, Rice	...	TW(124.25)	195.87	157.36	33.23	...	Unchaul	551
पिहानी Pihani (5)	...	गेहूँ, चावल Wheat, Rice	...	TW(36.02)	37.23	31.97	10.24	...	Fatehpur	552
पिहानी Pihani (6)	EA	गेहूँ, चावल Wheat, Rice	...	TWE(297.86) TW(202.35)TK(40.47)	136.38	129.91	12.05	TEM(1)	MansoorNagar	553
पिहानी Pihani (10)	...	गेहूँ, चावल Wheat, Rice	...	TW(17.81)	22.66	14.97	6.64	...	Para	554
पिहानी Pihani (10)	...	गेहूँ, चावल Wheat, Rice	...	TW(20.64)	12.55	21.85	3.43	...	Barkhara Grant	555

1	2	3	4	5	6	7	8	9	10	11
556	अरूवा	634.97	2,109(412)	P(1)	–(5–10)	W,T	–(–5)	–(–5)	BS	PR
557	भीठी नेवादा	199.52	874(168)	P(1)	-(–5)	W,T	–(–5)	–(–5)	–(–5)	KR
558	पुरैला	108.86	401(79)	P(1)	–(–5)	W	–(–5)	–(–5)	BS	PR
559	बिलहरी	158.24	561(112)	P(1)	–(5–10)	W,T	–(–5)	–(–5)	BS	PR
560	नेदुरा	278.43	1,251(221)	P(1)	–(5–10)	W	–(–5)	–(–5)	–(–5)	KR
561	उमर सेंड़ा	588.03	2,262(465)	P(1),M(1)	–(5–10)	W	–(5–10)	–(5–10)	–(5–10)	KR
562	बेला कपूरपुर	411.18	1,280(243)	P(1)	–(5–10)	W	–(5–10)	–(5–10)	–(5–10)	KR

VILLAGE DIRECTORY

AMENITIES AND LAND USE **SHAHABAD TAHSIL—1**

12	13	14	15	16	17	18	19	20	2	1
पिहानी Pihani (9)	...	गेहूँ, चावल Wheat, Rice	...	TW(227.85)	241.20	120.60	45.32	...	**Aruwa**	556
पिहानी Pihani (10)	...	गेहूँ, चावल Wheat, Rice	...	TW(78.91)	92.68	13.36	14.57	...	**Bhithi Nawada**	557
पिहानी Pihani (6)	EAG,ED	गेहूँ, चावल Wheat, Rice	...	TWE(50.99) TW(4-05)	38.45	3.23	12.14	...	**Puraila**	558
पिहानी Pihani (8)	...	गेहूँ, चावल Wheat, Rice	...	TW(92.68)	42.90	7.69	14.97	...	**Bilhari**	559
पिहानी Pihani (6)	EAG	गेहूँ, चावल Wheat, Rice	...	TWE(163.90)	41.68	40.47	32.38	**T(1)**	**Nadura**	560
पिहानी Pihani (6)	EAG	गेहूँ, चावल Wheat, Rice	...	TWE(206.40) TW(163.90)	125.46	50.59	41.68	**T(4)**	**Umar Sainda**	561
पिहानी Pihani (7)	...	गेहूँ, चावल Wheat, Rice	...	TW(246.87)	83.37	30.35	50.59	...	**Bala Kapoorpur**	562

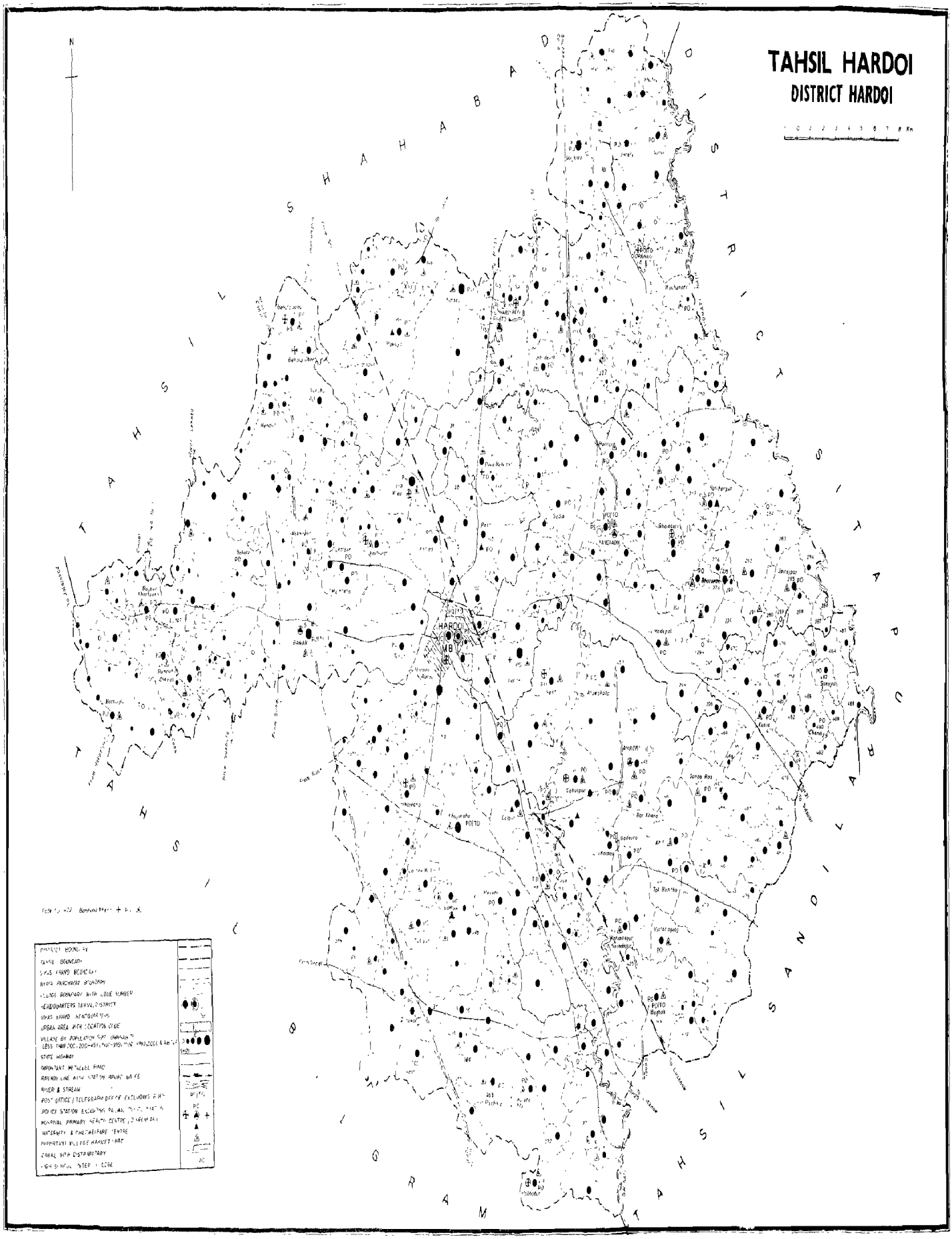
TAHSIL HARDOI
DISTRICT HARDOI
N
HARDOI
MB
DISTRICT BOUNDARY
TAHSIL BOUNDARY
VIKAS KHAND BOUNDARY
NYAYA PANCHAYAT BOUNDARY
VILLAGE BOUNDARY WITH VILLAGE NUMBER
HEADQUARTERS TAHSIL/DISTRICT
VIKAS KHAND HEADQUARTERS
URBAN AREA WITH LOCATION CODE
VILLAGE BY POPULATION SIZE CLASS
STATE HIGHWAY
IMPORTANT METALLED ROAD
RAILWAY LINE WITH STATION, BROAD GAUGE
RIVER & STREAM
POST OFFICE / TELEGRAPH OFFICE EXCLUDING P.M.G.
POLICE STATION EXCLUDING BEAT, OUT POST, ETC.
HOSPITAL PRIMARY HEALTH CENTRE / DISPENSARY
MATERNITY & CHILD WELFARE CENTRE
IMPORTANT VILLAGE MARKET / HAT
CANAL WITH DISTRIBUTARY
HIGH SCHOOL, INTER / DEGREE

2 -हरदोई तहसील
-Hardoi Tahsil

ग्रामों की वर्णानुक्रम सूची

हरदोई तहसील

क्रम सं०	ग्राम का नाम	लोकेशन कोड नं०	क्रम सं०	ग्राम का नाम	लोकेशन कोड नं०	क्रम सं०	ग्राम का नाम	लोकेशन कोड नं०
1	2	3	1	2	3	1	2	3
1	अकबरपुर	154	36	इकधरा	482	71	करीम नगर जलालपुर	484
2	अकबरपुर	480	37	इकबालपुर	38	72	करीम नगर सैदापुर	412
3	अकोहरा	191	38	इटौरिया	44	73	कलवारी ग्रान्ट	136
4	अखनापुर	328	39	इटौरिया	99	74	कल्यानी	197
5	अच्छरामऊ	372	40	इटौली	243	75	कल्लन सराय	46
6	अचौली	69	41	उत्तरा	167	76	कसमंडी	411
7	अटरा	438	42	उदयपुर	101	77	कसरावां	318
8	अटवा असिगांव	135	43	उदरा	238	78	काईमऊ	409
9	अटवा कटैया	451	44	उदरा नेवालिया	338	79	काकूमऊ	298
10	अटवाहा	140	45	उदरा पचलाई	368	80	कायमपुर	168
11	अठौआ	446	46	उधारनपुर	74	81	कालामऊ	295
12	अड़गापुर	382	47	उन्नौती	242	82	काशीपुर	114
13	अंधर्रा	360	48	उमरापुर	348	83	किसवन	410
14	अनेग बेहटा	121	49	उमरापुर	437	84	कुआमऊ	289
15	अब्दुलपुर	394	50	एनुआ	417	85	कुइया	477
16	अमठिया	279	51	ऐचामऊ	367	86	कुटना	393
17	अमिरता	116	52	ऐजा	61	87	कुरसेली	150
18	अमारी	258	53	औहदपुर लाला धूप	9	88	कुवरपुर	76
19	अरमी	460	54	औहदपुर सकरा	59	89	कुशालपुर	213
20	अरबापुर	208	55	अंगौलापुर	210	90	केहरमऊ	395
21	अरैला	95	56	अंधियार	58	91	कैरमैर	384
22	अलावलपुर	169	57	ककपाही	129	92	कोइलया	31
23	अलियापुर	185	58	कचनारी	204	93	कोइलहा	84
24	अली नगर	260	59	कटका	456	94	कोट	407
25	अलीसाबाद	252	60	कटारपुर	178	95	कोटरा	292
26	अल्लीपुर	132	61	कठिघरा	176	96	कोरिगवां	158
27	असेउली	320	62	कथेथिया	179	97	कोरिया	120
28	अहमदी	166	63	कपूरपुर चौधी	165	98	कौन्ठा	130
29	अहरापुर	232	64	कमरौली	350	99	कौथलिया	333
30	अहराहर	199	65	कमालपुर	97	100	खजूरहा	343
31	अहिरोरी	448	66	कमुलिया	425	101	खजुहा	147
32	अहीरी	445	67	करनपुर	41	102	खजूरमई	423
33	अहुआपुर	173	68	करनपुर	284	103	खटेली	190
34	आदमपुर	267	69	कराही	418	104	खलीफापुर मन्ती	79
35	आशा	308	70	करेड़ी	49	105	खान्डा खेडा	455

ग्रामों की वर्णानुक्रम सूची

हरदोई तहसील (क्रमशः)

क्रम सं०	ग्राम का नाम	लोकेशन कोड नं०	क्रम सं०	ग्राम का नाम	लोकेशन कोड नं०	क्रम सं०	ग्राम का नाम	लोकेशन कोड नं०
1	2	3	1	2	3	1	2	3
106	खिरिया	141	141	चन्दरसीपुर	8	176	तासखेड़ा	321
107	खुमारीपुर	115	142	चन्दसौरा	39	177	तिरिया	102
108	खेतुई	401	143	जगदीशपुर	103	178	तिलियानी	264
109	खेरा कमालपुर	464	144	जगरौली	297	179	तुर्तीपुर	349
110	खेरा दलौली	247	145	जतुली	62	180	थमरवा	221
111	खेरा महमूदपुर	277	146	जतुली	153	181	थोक कबूलपुर	470
112	गजहथना	51	147	जपरा	233	182	थोक खाला	272
113	गजाधरपुर	209	148	जफरपुर	174	183	थोक वाधौ	443
114	गडेउरा	444	149	जमुनिया	486	184	दरवेशपुर	108
115	गाढ़िया झब्बू	42	150	जरेरा	414	185	दरियाबाद	202
116	गढ़ी	234	151	जरेली	195	186	दलेलपुर	362
117	गदिमा दिल्ला	33	152	जलालपुर	220	187	दहिगंवा	363
118	गदनपुर	2	153	जासू	434	178	दहिती सलूकपुर	366
119	गदनपुर	426	154	जिगिनिया	287	189	दाउदपुर	416
120	गदाईपुर	64	155	जिगिनिया कलां	254	190	दान मंडी	415
121	गदाईपुर	155	156	जिगनिया खुर्द	255	191	दानियाल गंज	227
122	गुर्रा	332	157	जियो	229	192	बुधिया	45
123	गुरसन्डा	273	158	जिलगांव	10	193	दुलारपुर	19
124	गुलहरिया	276	159	जूरा	340	194	दुलारपुर	70
125	गुला मऊ	134	160	जैराजपुर	285	195	दूल्हापुर	188
126	गोधरा	81	161	टडियावां	248	196	देविया फत्तेपुर	283
127	गोन्डा धार	433	162	टन्डौना	181	197	देवगन	431
128	गोन्डा राव	457	163	टन्डौरा	198	198	देवपुर	4
129	गोपामऊ ग्रामीण	205	164	टरी	237	199	देवारया	342
130	गोपार	430	165	टिकरी	364	200	देवरिया प्रसिद्ध नगर	161
131	गोपालपुर	472	166	टुन्डवल	361	201	दौलतपुर	217
132	गोर्वधनपुर	465	167	टेनी	171	202	दौली	37
133	गोविन्दपुर	32	168	टोलवा आट दानपुर	137	203	धन्नी तुसौरा	365
134	गोहरैया	467	169	डडवानी	300	204	धरमपुर	17
135	गौरा डान्डा	244	170	डफरापुर	492	205	धीर महोलिया	310
136	गंगापुर	378	171	डबेलिया	60	206	घूरा	454
137	गंगोली	43	172	डही	475	207	धोविया	189
138	घमोइया	330	173	डिघिया	474	208	नगरा	3
139	घोसार	317	174	ढोलिया	339	209	नथेटा	311
140	चथिया	490	175	तत्योरा	111	210	नन्हे	230

ग्रामों की वर्णानुक्रम सूची

हरदोई, तहसील (क्रमशः)

क्रम सं०	ग्राम का नाम	लोकेशन कोड नं०	क्रम सं०	ग्राम का नाम	लोकेशन कोड नं०	क्रम सं०	ग्राम का नाम	लोकेशन कोड नं०
1	2	3	1	2	3	1	2	3
211	नया गाँव	20	246	पुरवा हाफीजुद्दीनपुर	194	281	बरगदिया	299
212	नया गाँव	87	247	पुसौरा	133	282	बरगाँव	231
213	नयागाँव देवरिया	476	248	पूरा	24	283	बरबटापुर	323
214	नयागाँव नवाब	218	249	पूरा बहादुर	228	284	बरम्हौला	187
215	नयागाँव मुबारकपुर	402	250	पैदही	219	285	बरवन	26
216	नयागाँव हबीबपुर	126	251	पंडरी	225	286	बरसोइमा	13
217	नरायनपुर ग्रान्ट	240	252	पैंग	211	287	बर्रा सराय	281
218	नवरंगपुर	275	253	पैंग	335	288	बरुआर	288
219	नानक गंज ग्रान्ट	312	254	फकीराबाद	212	289	बरेला	98
220	नानामऊ	324	255	फतियापुर	357	290	बरौली	253
221	निजामपुर	105	256	फरदापुर	319	291	बलेहरा	67
222	निबुआई	246	257	फरीदापुर	420	292	बसेन	463
223	नीभी	432	258	फुकहा	265	293	बहर	304
224	नीर	397	259	फूलबेहटा	131	294	बहरैया	346
225	नेवादा	50	260	बक्शापुर	478	295	बहलोली	315
226	नेवादा	249	261	बकुरा	100	296	बहेडा	175
227	नेवादा	344	262	बरदेरिया	182	297	बहोरवा	257
228	पकरी	16	263	बर्गौंवा	193	298	बजपुर नकटौरा	23
229	पकहा	25	264	बघोरोमल	40	299	बाजिदनगर	206
230	पचकोहरा	388	265	बघौरी	36	300	बाजिदपुर	466
231	पत्तीपुर	488	266	बघौली	429	301	बामीकुइयाँ	489
232	परसपुर	449	267	बजेहरा	85	302	बाबूपुर	207
233	परसेनी	306	268	बजेहरा	196	303	बावन	107
234	पलिया	83	269	बड़ौवा	387	304	बिजगवाँ	144
235	पहुँतेरा	373	270	बदरुद्दीनपुर	92	305	बिरसिंहपुर	1
236	पाटकुआँ	226	271	बदौली	473	306	बिराहिमपुर	352
237	पामापुर	15	272	बन्नई	177	307	बिसकुला	109
238	पालपुर बैरागी खेड़ा	436	273	बन्नापुर	377	308	बीकापुर	371
239	पाला	241	274	बबनापुर	94	309	बीथारामपुर	223
240	पिपोना	424	275	बम्हना खेड़ा	422	310	बीरमखेडा	160
241	पिपरी	138	276	ब्यौरापुर	440	311	बूढ़ा गाँव	186
242	पिहनिया	399	277	बरफतपुर	200	312	बेहटा गोकुल	77
243	पुन्निया	419	278	बरखेड़ा	88	313	बेहटा चाँद	313
244	पुरौरी	53	279	बरखेरवा	447	314	बेहटा धीरा	78
245	पुरवा देवरिया	261	280	बरखेरिया	86	315	बेहटा मुर्तजा बक्स	403

ग्रामों की वर्णानुक्रम सूची

हरदोई तहसील

(क्रमशः)

क्रम सं०	ग्राम का नाम	लोकेशन कोड नं०	क्रम सं०	ग्राम का नाम	लोकेशन कोड नं०	क्रम सं०	ग्राम का नाम	लोकेशन कोड नं०
1	2	3	1	2	3	1	2	3
316	बेहटा संघई	118	351	म्योनी	386	386	रनियामऊ	180
317	बेहटी	113	352	मरसा	383	387	रसुवापुर	293
318	बैजना	52	353	मराई	152	388	रहीमपुर	203
319	बोझवा	270	354	मलिहामऊ	337	389	राजेपुर	322
320	बौसरा	336	355	मवैया	148	390	रामनगर	309
321	भड़ायल	302	356	मंझिनहा	282	391	रामपुर	356
322	भदेउरा	170	357	महमदापुर	268	392	रामपुर अधिकन	28
323	भदैचा	341	358	महमूदपुर बैजनाथ	222	393	रामपुर ग्रान्ट	435
324	भरिगवाँ	124	359	महमूदपुर बहादुर	468	394	रामपुर जटौली	48
325	भरावन	274	360	महरेपुर	5	395	रामपुर दैय्या	27
326	भवानीपुर	379	361	महिमापुर	21	396	रामपुर रतोलिया	93
327	भिटेउरा	385	362	महीनकुण्ड	479	397	रामपुर लालजी	18
328	भिठारी	110	363	महौराकलां	369	398	रारा	125
329	भिलावाँ	376	364	महौलिया शिवपार	122	399	रावबहापुर	427
330	भीखपुर	65	365	माधोपुर	329	400	रावल	256
331	भीठा	351	366	मानपुर	71	401	रोहाई	139
332	भीठादान	439	367	मानीपुर	177	402	रौतापुर	485
333	भीठा महासिंह	404	368	मानीमऊ	29	403	लखवा	55
334	भुरिया	450	369	मिरकापुर	30	404	लगवाही	56
335	भैनामऊ	389	370	मिरगवां	127	405	ललौली	358
336	भैंसरी	269	371	मिरजापुर	35	406	लाभी	143
337	भौटा कमालपुर	291	372	मुजाहिदपुर	96	407	लालपुर	391
338	मगनपुर	75	373	मुबारकपुर	63	408	लालपुर भैंसरी	259
339	मझिगवाँ	34	374	मुरलीगंज	307	409	लालपुर मुर्तजावक्स	215
340	मझिगवाँ अमरनाथ	172	375	मुखां	163	410	लिलवल	235
341	मझिगवाँ रामगुलाम	458	376	मुरादपुर	224	411	लोकवापुर	442
342	मझिया	184	377	मूसेपुर	68	412	लोधी	428
343	मझरेता	90	378	मेऊना महेशपुर	392	413	लोधौरा	149
344	मझौला	491	379	मेदवा	128	414	लोनार	54
345	मढिया	326	380	मोदीपुर	142	415	लोहकनपुर	156
346	मत्तीपुर	22	381	मोना	359	416	क्लीपुर	421
347	मतुआ	375	382	मोहकमपुर	353	417	विक्टोरिया गंज	441
348	मदरावां	159	383	मोहीपुरी	398	418	विग फील्ड गंज	452
349	मदारा	400	384	मंगोलापुर	405	419	वैशपुर	413
350	मम्मरपुर	112	385	मंसूरपुर	72	420	शहजादनगर	214

ग्रामों की वर्णानुक्रम सूची

हरदोई तहसील (समाप्त)

क्रम सं०	ग्राम का नाम	लोकेशन कोड नं०	क्रम सं०	ग्राम का नाम	लोकेशन कोड नं०	क्रम सं०	ग्राम का नाम	लोकेशन कोड नं०
1	2	3	1	2	3	1	2	3
421	शाहपुर बिनौरा	162	446	सहिजना	80	471	सोहरिया बुजुर्ग	374
422	शाहपुर मुगल	262	447	साखिन	294	472	सोहसा	453
423	शाहबुद्दीनपुर	327	448	सदीपुर	286	473	सौरगंपुर	6
424	शेखपुर	12	449	साबिरपुर	104	474	सधिनावा	146
425	सकतपुर	89	450	सारीपुर छछेटा	301	475	मिधुवांमऊ	390
426	सकरा	47	451	सारीपुर ब्रहमनान	471	476	सोंतेरा	370
427	सकाहा	82	452	सारीपुर हीरालाल ग्रान्ट	408	477	हड़हा	380
428	सकूराबाद	145	453	साहुलपुर	406	478	हथिपाई	381
429	सखौरा	280	454	सिकन्दरपुर	73	479	हरई	251
430	सगरापुर	271	455	सिकन्दरपुर	250	480	हरदोई ग्रामीण	314
431	सथरा	119	456	सिकन्दरपुर	325	481	हरसिंहपुर	123
432	सथरा	331	457	सिकरोहरी	303	482	हरियावां	157
433	सदियापुर	481	458	सिरसा	192	483	हरिहरपुर	263
434	सनवारा	487	459	सिवरी	236	484	हरीपुर ग्रान्ट	305
435	सन्दला	239	460	सिहोना	278	285	हसनापुर	66
436	सन्दाना	461	461	सुगंवा	355	486	हसनापुर	483
437	समुदाहार	106	462	सुरसा	347	487	हिगुवापुर	164
438	सरखना	216	463	सुहेडी	57	488	हिल्लापुर	183
439	सरदापुर	296	464	सेखवापुर	459	489	हुसैनपुर सहौरा	91
440	सरसैया	345	465	सेगरौली	290	490	हुशियापुर	354
441	सर्रा	334	466	सेवा	151	491	हाँस बरोली	462
442	खरिया परसपुर	11	467	सेहरमऊ	396	492	हूँसेपुर	469
443	सरैय्या	201	468	सैचामऊ	266			
444	सरैय्या	316	469	सैती	245			
445	सहजना	7	470	सोनेपुर	14			

ALPHABETICAL LIST OF VILLAGES

HARDOI TAHSIL

S.No.	Name of Village	Location Code No.	S.No.	Name of Village	Location Code No.	S.No.	Name of Village	Location Code No.
1	2	3	1	2	3	1	2	3
1	Abdulpur	394	36	Atra	438	71	Barbaiapur	323
2	Acharamau	372	37	Atwaha	140	72	Barela	98
3	Achauli	69	38	Atwa Kataiya	451	73	Bargadiya	299
4	Achuwapur	173	39	Atwaasi Gaon	135	74	Bargawan	231
5	Adampur	267	40	Auhadpur Lalabhup	9	75	Barkatpur	200
6	Aharahar	199	41	Auhadpur Sakra	59	76	Barkhera	88
7	Ahiri	445	42	Ayari	258	77	Bar Kherwa	447
8	Ahirori	448	43	Babnapur	94	78	Barkhiriya	86
9	Ahmadi	166	44	Babupur	207	79	Barmhoula	187
10	Ahrapur	232	45	Badauli	473	80	Barouli	253
11	Aichamau	367	46	Badrudinpur	92	81	Barsoiya	13
12	Aija	61	47	Bagaucha	193	82	Baruar	288
13	Ainuwa	417	48	Baghauli	429	83	Barwan	26
14	Akbarpur	154	49	Baghauri	36	84	Basain	463
15	Akbarpur	480	50	Baghoura Mal	40	85	Bausara	336
16	Akhnapur	328	51	Bahar	304	86	Bawan	107
17	Akohra	191	52	Bahara	175	87	Bazidpur	466
18	Alawalpur	169	53	Bahloli	315	88	Behta Chand	313
19	Alinagar	260	54	Bahorwa	257	89	Behta Dhira	78
20	Allipur	132	55	Bahraiya	346	90	Behta Gokul	77
21	Alisabad	252	56	Baijana	52	91	Behta Murtazabux	403
22	Alliyapur	185	57	Bajehra	85	92	Behta Sadhai	118
23	Amathiya	279	58	Bajehra	196	93	Behti	113
24	Amirita	116	59	Bajidnagar	206	94	Beorapur	440
25	Andhara	360	60	Bajpur Naktaura	23	95	Bhadaicha	341
26	Andhiyar	58	61	Bakhariya	182	96	Bhadeora	170
27	Aneng Behta	121	62	Bakshapur	478	97	Bhaina Mau	389
28	Angolapur	210	63	Bakura	100	98	Bhainsari	269
29	Arangapur	382	64	Balehra	67	99	Bharail	302
30	Arbapur	208	65	Bamhna Khera	422	100	Bharavan	274
31	Arela	95	66	Bannai	117	101	Bhari Gawan	124
32	Armi	460	67	Bannapur	377	102	Bhawanipur	379
33	Aseoli	320	68	Bani Kuiyan	489	103	Bhitha	351
34	Asha	308	69	Barra Sarai	281	104	Bhikhpur	65
35	Athoua	446	70	Barauwan	387	105	Bhilawan	376

ALPHABETICAL LIST OF VILLAGES

HARDOI TAHSIL (Contd.)

S.No.	Name of Village	Location Code No.	S.No.	Name of Village	Location Code No.	S.No.	Name of Village	Location Code No.
1	2	3	1	2	3	1	2	3
106	Bhitaura	385	141	Devaria	342	176	Gonda Dhar	433
107	Bhithadan	439	142	Devariya Prasidhinagar	161	177	Gondarao	457
108	Bhitha Mahasingh	404	143	Dhanni Tusaura	365	178	Gopalpur	472
109	Bhithari	110	144	Dharampur	17	179	Gopamau (Rural)	205
110	Bhouta Kamalpur	291	145	Dheer Mohaliya	310	180	Gopar	430
111	Bhuriya	450	146	Dhobia	189	181	Govindpur	32
112	Bigha Rampur	223	147	Dholiya	339	182	Gulamau	134
113	Bijgawa	144	148	Dhura	454	183	Gulhariya	276
114	Bikapur	371	149	Dighiya	474	184	Gurra	332
115	Birahimpur	352	150	Dudhiya	45	185	Gursanda	273
116	Biram Khera	160	151	Dularpur	19	186	Hans Barauli	462
117	Birsinghpur	1	152	Dularpur	70	187	Harrai	251
118	Biskula	109	153	Dulhapur	188	188	Hardoi (Rural)	314
119	Bojhwa	270	154	Fakirabad	212	189	Harha	380
120	Budha Gaon	186	155	Fardapur	319	190	Hariharpur	263
121	Chandarasipur	8	156	Faridapur	420	191	Haripur Grant	305
122	Chand Saoura	39	157	Fatiyanpur	357	192	Hariyawan	157
123	Chathiya	490	158	Gadaipur	64	193	Harsingpur	123
124	Dadwani	300	159	Gadaipur	155	194	Hasanapur	66
125	Dafrapur	492	160	Gadanpur	2	195	Hasnapur	483
126	Dahi	475	161	Gadanpur	426	196	Hathpai	381
127	Dahi Gawan	363	162	Gadeora	444	197	Hillapur	183
128	Dahiti Salukpur	366	163	Gadhi	234	198	Hinguwapur	164
129	Dalelpur	362	164	Gadiya Dilla	33	199	Hunseypur	469
130	Daniyal Ganj	227	165	Gajadharpur	209	200	Husainpur Sahora	91
131	Danmandi	415	166	Gajhathana	51	201	Hoshiapur	354
132	Dariyabad	202	167	Gangapur	378	202	Ikghara	482
133	Darveshpur	108	168	Gangouli	43	203	Iqbalpur	38
134	Daudpur	416	169	Gariya Jhaboo	42	204	Itoriya	99
135	Daulatpur	217	170	Gaura Danda	244	205	Itouli	243
136	Dauli	37	171	Ghamoiya	330	206	Itouriya	44
137	Davaliya	60	172	Ghosar	317	207	Jagdishpur	103
138	Debla Fatteypur	283	173	Gobardhanpur	465	208	Jagraouli	297
139	Deogan	431	174	Godhara	81	209	Jairajpur	285
140	Deopur	4	175	Goharaiya	467	210	Jalalpur	220

ALPHABETICAL LIST OF VILLAGES

HARDOI TAHSIL (Contd.)

S.No.	Name of village	Location Code No.	S.No.	Name of village	Location Code No.	S.No.	Name of village	Location Code No.
1	2	3	1	2	3	1	2	3
211	Jamuniya	486	246	Kasrawan	318	281	Lalauli	358
212	Japra	233	247	Katarpur	178	282	Lalpur	391
213	Jareli	195	248	Kathethiya	179	283	Lalpur Bhansari	259
214	Jarera	414	249	Kathighara	176	284	Lalpur Murtazabux	215
215	Jasu	434	250	Katka	456	285	Litwal	235
216	Jatuli	153	251	Kauthalia	333	286	Lodhi	428
217	Jatuli	62	252	Keharmau	395	287	Lodhoura	149
218	Jiginiya	287	253	Khajuha	147	288	Lohkanpur	156
219	Jiginiya Kalan	254	254	Khajuraha	343	289	Lokwapur	442
220	Jiginiya Khurd	255	255	Khajurmai	423	290	Lonar	54
221	Jilgaon	10	256	Khalifapur Manti	79	291	Madara	400
222	Jio	229	257	Khanda khera	455	292	Madhiya	326
223	Jura	340	258	Khatali	190	293	Madhopur	329
224	Kachnari	204	259	Kheriya	141	294	Madra Jan	159
225	Kaimau	409	260	Kherwa Dalaouli	247	295	Maganpur	75
226	Kairmair	384	261	Kherwa Kamalpur	464	296	Mahimapur	21
227	Kakumau	298	262	Kherwa Mahmoodpur	277	297	Mahin kund	479
228	Kakwahi	129	263	Khetui	401	298	Mahmdapur	268
229	Kalamau	295	264	Khumaripur	115	299	Mahmoodpur Bahadurpur	468
230	Kallan Sarai	46	265	Kiswan	410	300	Mahmoodpur Bajnath	222
231	Kaliyani	197	266	Koelaha	84	301	Mahora Kalawan	369
232	Kalwari Grant	136	267	Koelia	31	302	Mahreypur	5
233	Kamalpur	97	268	Kori Gawan	158	303	Majhigawan	34
234	Kamraouli	350	269	Korriya	120	304	Majhigawan Amarnath	172
235	Kamuliya	425	270	Kot	407	305	Majhigawan Ramgulam	458
236	Kaondha	130	271	Kotra	292	306	Majhiya	184
237	Kapoorpur Choudhi	165	272	Kuanmau	289	307	Majhreta	90
238	Karahi	418	273	Kuiyan	477	308	Malihamau	337
239	Karanpur	41	274	Kunwarpur	76	309	Mammarpur	112
240	Karanpur	284	275	Kurdhna	393	310	Manghola	491
241	Karedi	49	276	Kurseli	150	311	Mangolapur	405
242	Karimnagar Jalalpur	484	277	Kushalpur	213	312	Manimau	29
243	Karimnagar Saidapur	412	278	Labhi	143	313	Manipur	177
244	Kashipur	114	279	Lagwahi	56	314	Manpur	71
245	Kasmandi	411	280	Lakhwa	55	315	Mansurpur	72

ALPHABETICAL LIST OF VILLAGES

HARDOI TAHSIL (Concld.)

S.No.	Name of village	Location Code No.	S.No.	Name of village	Location Code No.	S.No.	Name of village	Location Code No.
1	2	3	1	2	3	1	2	3
316	Marai	152	351	Naya Gaon Nabab	218	386	Pusaora	133
317	Marsa	383	352	Nevada	50	387	Quimpur	168
318	Masinaha	282	353	Nevada	249	388	Rahimpur	203
319	Mattipur	22	354	Nevada	344	389	Rajeypur	322
320	Matuwa	375	355	Nibhi	432	390	Ramnagar	309
321	Mavaiya	148	356	Nibuwai	246	391	Rampur	356
322	Mendwa	128	357	Nir	397	392	Rampur Adhikan	28
323	Meona Maheshpur	392	358	Nizampur	105	393	Rampur Chiya	27
324	Meoni	386	359	Pachkohra	388	394	Rampur Grant	435
325	Mir Gawan	127	360	Padhai	219	395	Rampur Jataoli	48
326	Mirjapur	35	361	Pahutera	373	396	Rampur Lalji	18
327	Mirkapur	30	362	Pakha	25	397	Rampur Ratolia	93
328	Modipur	142	363	Pakri	16	398	Ramuwapur	293
329	Mohaliya Shivpar	122	364	Pala	241	399	Raniya Mau	180
330	Mohipuri	398	365	Paliya	83	400	Rao Bahadur	427
331	Mohkampur	353	366	Palpur Baragi khera	436	401	Rara	125
332	Mona	359	367	Pamapur	15	402	Rautapur	485
333	Mubarakpur	63	368	Pandri	225	403	Rawal	256
334	Mujahidpur	96	369	Paraspur	449	404	Rohai	139
335	Muradpur	224	370	Parsani	306	405	Sabirpur	104
336	Murliganj	307	371	Pattipur	488	406	Sadipur	286
337	Murwan	163	372	Patkunwa	226	407	Sadiyapur	481
338	Museypur	68	373	Peng	211	408	Sagarapur	271
339	Nagheta	311	374	Peng	335	409	Saharmau	396
340	Nagra	3	375	Phool Behta	131	410	Sahijana	80
341	Nanak Ganj Grant	312	376	Phukha	265	411	Sahjana	7
342	Nanamau	324	377	Pihaniya	399	412	Sahulpur	406
343	Nanhey	230	878	Pipari	138	413	Saicha Mau	266
344	Narianpur Grant	240	379	Pipona	424	414	Sainti	245
345	Navrangpur	275	380	Punnia	419	415	Sakaha	82
346	Naya Gaon	20	381	Pura	24	416	Sakatpur	89
347	Naya Geon	87	382	Pura Bahadur	228	417	Sakhaura	280
348	Naya Gaon Deoria	476	383	Puraouri	53	418	Sakhin	294
349	Naya Gaon Habibpur	126	384	Purwa Deoriya	261	419	Sakra	47
350	Naya Gaon Mubarakpur	402	385	Purwa Hafizuddinpur	194	420	Sakurabad	145

ALPHABETICAL LIST OF VILLAGES

HARDOI TAHSIL (Concld.)

S.No.	Name of Village	Location Code No.	S.No.	Name of Village	Location Code No.	S.No.	Name of Village	Location Code No.
1	2	3	1	2	3	1	2	3
421	Samrouli	290	446	Shahzadnagar	214	471	Thok Bandho	443
422	Samudahar	106	447	Sheikhpur	12	472	Thok Kaboolpur	470
423	Sandana	461	448	Sihona	278	473	Thok Khala	272
424	Sandhinawa	146	449	Sikandarpur	73	474	Tikari	364
425	Sandla	239	450	Sikandarpur	250	475	Tiliyani	264
426	Sanwara	487	451	Sikandarpur	325	476	Tolwant Danpur	137
427	Saraiya	201	452	Sikrohari	303	477	Tundwal	361
428	Saraiya	316	453	Singhuwa Mau	390	478	Turtipur	349
429	Sardapur	296	454	Sirsa	192	479	Udaipur	101
430	Saripur Brahmanan	471	455	Sohasa	453	480	Udharanpur	74
431	Saripur Chachata	301	456	Soneypur	14	481	Udra	238
432	Saripur Hiralal Grant	408	457	Sontera	370	482	Udra nevalia	338
433	Sarkhna	216	458	Sugwan	355	483	Udra Pachalai	368
434	Sarra	334	459	Suhandi	57	484	Umrapur	348
435	Satsaiya	345	460	Suhariya Buzurg	374	485	Umrapur	437
436	Sarya Paraspur	11	461	Sursa	347	486	Unouti	242
437	Sathara	331	462	Tandaouna	181	487	Utra	167
438	Sathra	119	463	Tandiyawan	248	488	Vaishpur	413
439	Saurangpur	6	464	Tandoura	198	489	Victoriya Ganj	441
440	Sekhwapur	459	465	Tani	171	490	Wallipur	421
441	Sivri	236	466	Tari	237	491	Wingfield Ganj	452
442	Seva	151	467	Taskhera	321	492	Zafarpur	174
443	Shahbuddinpur	327	468	Tateora	111			
444	Shahpur Binoura	162	469	Teriya	102			
445	Shahpur Mugal	262	470	Thamarwa	221			

उपलब्ध जनसुविधाएँ–[यदि ग्राम में सुविधाएँ उपलब्ध नहीं हैं तो कालम में डेश (—) लगाया गया है तथा इसके बाद कोष्टकों में जितनी निकटतम दूरी पर सुविधा उपलब्ध है मोटे तौर पर वह दूरी इस प्रकार दी गई है —5 कि. मी., 5 से 10 कि. मी. और 10+ कि. मी.]
Amenities available— [If not available within the village, a dash (—) is shown in the column and next to it in brackets, the distance in broad range viz. —5 kms., 5—10 kms. and 10+ kms., of the nearest place where the facility is available is given]

लोकेशन कोड नं० Location Code No.	ग्राम का नाम	ग्राम का कुल क्षेत्रफल (हेक्टेयर में) Total area of Village (in Hectares)	कुल जनसंख्या और परिवारों की संख्या Total Population and No. of Households	शैक्षिक Educational	चिकित्सा Medical	पीने का पानी (पीने योग्य) Drinking Water(Potable)	डाक और तार Post and Telegraph	बाजार/हाट का दिन/के दिन यदि कोई हों Day or days of Market/ *hat*, if any	संचार व्यवस्था (बस स्टाप, रेलवे स्टेशन, जल मार्ग) Communications (Bus Stop, Railway Station, Waterways)	ग्राम तक पहुँचने का मार्ग Approach to Village
1	2	3	4	5	6	7	8	9	10	11
1	विरसिंहपुर	181.71	448(80)	—(—5)	—(10+)	W	—(—5)	—(—5)	—(10+)	KR
2	गदनपुर	50.59	...	गैर आवाद					Uninhabited	PR
3	नगरा	19.43	...	गैर आबाद					Uninhabited	PR
4	देवपुर	96.72	261(53)	—(—5)	—(—5)	W	—(—5)	—(—5)	—(10+)	KR
5	महरेपुर	308.79	909(185)	P(1)	—(10+)	W	—(10+)	रवि,गुरु Sun,Thu	—(10+)	KR
6	सौरगपुर	81.75	500(77)	P(1)	—(5–10)	W,HP	—(—5)	—(—5)	—(—5)	PR
7	सहजना	128.69	290(57)	P(1)	—(—5)	W,HP	—(—5)	—(—5)	—(—5)	PR
8	चन्दरसीपुर	157.83	607(103)	—(—5)	—(—5)	W	—(—5)	—(—5)	—(—5)	KR
9	औहदपुर लाला भूप	157.02	131(25)	—(—5)	—(—5)	W,HP	—(—5)	—(—5)	—(—5)	PR
10	जिलगांव	201.12	575(93)	P(1)	—(5–10)	W	—(—5)	—(—5)	—(—5)	PR
11	सरिया परसपुर	168.76	220(37)	—(—5)	—(—5)	W	—(—5)	—(—5)	—(—5)	PR
12	शेखपुर	165.93	693(143)	P(1)	—(—5)	W	—(—5)	—(—5)	—(—5)	PR
13	बरसोइया	496.16	2,373(465)	M(1),P(1)	—(—5)	W,HP	PO	मंगल,शनि Tue,Sat	BS	PR
14	सोनेपुर	294.62	465(77)	P(1)	—(—5)	W	—(—5)	—(—5)	—(—5)	KR
15	पामापुर	66.78	182(39)	—(—5)	—(5–10)	W	—(—5)	—(—5)	—(—5)	KR

निकटतम कस्बा और उसकी दूरी (कि०मी० में) Nearest Town and Distance (in Km.)	बिजली की आपूर्ति Power Supply	मुख्य खाद्यान्न Staple food	भूमि उपयोग (अर्थात विभिन्न उपयोगों में आने वाले भू क्षेत्र हेक्टेयर में दशमलव के दो स्थानों तक) Land use (*i. e.* areas under different type of land use in hectares rounded upto two decimal places)						Name of Village	Location Code No.
			वन Forest	सिंचित साधन Irrigated (by sources)	असिंचित Unirrigated	कृषि योग्य बंजर भूमि गोचर एवं चरागाह सहित Culturable Waste including Gaucher & Groves	कृषि के लिए अनुपलब्ध भूमि Area not Available for Cultivation	टिप्पणी (धार्मिक ऐतिहासिक या पुरातत्व महत्व के स्थल Remarks (including any Place of Religious, Historical or Archaeological interest)		
12	13	14	15	16	17	18	19	20	2	1
हरदोई Hardoi (26)	...	गेहूँ, चावल Wheat, Rice		...GC(82.56)TW(4.05)	46.95	31.15	17.00	...	Birsinghpur	1
हरदोई Hardoi (24)	...	...		...GC(24.28)TW(3.24)	16.59	4.05	2.43	...	Gadanpur	2
हरदोई Hardoi (24)	...	...	...	GC(2.83)	14.16	0.81	1.63	...	Nagra	3
हरदोई Hardoi (25)	...	गेहूँ, चावल Wheat, Rice		...GC(0.40)TW(10.93) W(8.09)TK(0.40)	55.45	13.76	7.69	...	Devpur	4
हरदोई Hardoi (24)	...	गेहूँ, चावल Wheat, Rice		...TW(2.02)GC(189.44) W(17.81)TK(6.88)	155.00	22.26	15.38	...	Mahreypur	5
हरदोई Hardoi (18)	...	गेहूँ, चावल Wheat, Rice	...	TW(18.20)	46.95	11.74	4.86	...	Saurangpur	6
हरदोई Hardoi (20)	...	गेहूँ, चावल Wheat, Rice	...	TW(34.80)	72.44	12.55	8.90	...	Sahjana	7
हरदोई Hardoi (20)	...	गेहूँ, चावल Wheat, Rice	...	TW(10.12)	114.13	17.80	15.78	...	Chandarasipur	8
हरदोई Hardoi (18)	...	गेहूँ, चावल Wheat, Rice	...	TW(50.18)	90.25	11.33	5.26	...	Auhadpur Lala Bhup	9
हरदोई Hardoi (44)	...	गेहूँ, चावल Wheat, Rice		...GC(50.59)W(16.59) TK(8.09)	94.70	19.02	12.13	...	Jilgaon	10
हरदोई Hardoi (43)	...	गेहूँ, चावल Wheat, Rice		...TW(6.08)GC(33.99) W(15.78)TK(1.21)	64.75	42.90	4.05	...	Sarya Paraspur	11
हरदोई Hardoi (42)	...	गेहूँ, चावल Wheat, Rice		... W(7.28.)GC(51.80) TK(0.40)	64.75	14.58	27.12	...	Sheikhpur	12
हरदोई Hardoi (40)	...	गेहूँ, चावल Wheat, Rice	...	W(11.33) TW(137.60)TK(39.26)	227.44	53.42	27.11	M(9)	Barsoiya	13
हरदोई Hardoi (35)	...	गेहूँ, चावल Wheat, Rice	...	TW(71.63) TK(14.98)	123.03	76.08	8.90	...	Soneypur	14
हरदोई Hardoi (32)	...	गेहूँ, चावल Wheat, Rice		... TW(14.17)W(2.83) TK(2.83)	31.17	8.90	6.88	..	Pamapur	15

ग्राम निदेशिका

2—हरदोई तहसील

जन सुविधाएँ एवं भूमि उपयोग

1	2	3	4	5	6	7	8	9	10	11
16	पकरी	563.34	1,404(247)	P(1)	-(-5)	W	-(-5)	-(-5)	-(-5)	KR
17	धरमपुर	44.92	210(32)	-(-5)	-(5-10)	W	-(-5)	-(-5)	-(-5)	KR
18	रामपुर लालजी	180.90	461(67)	P(1)	-(5-10)	W	-(-5)	-(-5)	-(-5)	KR
19	दुलारपुर	358.56	1,286(167)	P(1)	-(5-10)	W	-(-5)	-(-5)	-(-5)	PR
20	नयागांव	148.12			गैर आबाद				Uninhabited	PR
21	महिमापुर	77.70			गैर आबाद				Uninhabited	PR
22	मतीपुर	201.12	749(140)	M(1),P(1)	-(10+)	W	-(-5)	-(-5)	-(10+)	KR
23	बाजपुर नकटौरा	219.75	1,508(274)	P(1)	-(-5)	W	PO	सोम,शुक्र Mon,Fri	-(-5)	KR
24	पूरा	98.75	43(9)	M(1),P(1)	-(10+)	W	-(-5)	-(-5)	-(-5)	KR
25	पकहा	116.15			गैर आबाद				Uninhabited	KR
26	बरवन	293.81	2,654(471)	M(1),P(1)	-(5-10)	W	PO	बुद्ध,रवि Wed,Sun	-(-5)	KR
27	रामपुर छैय्या	185.76	674(105)	P(1)	-(5-10)	W	-(-5)	-(-5)	-(-5)	KR
28	रामपुर अधिकन	41.28	192(35)	-(-5)	-(-5)	W	-(-5)	-(-5)	-(-5)	KR,PR
29	मानी मऊ	82.56	446(75)	-(-5)	-(-5)	W	-(-5)	-(-5)	-(-5)	KR,PR
30	मिरकापुर	112.51	538(100)	-(-5)	-(-5)	W	-(-5)	-(-5)	-(-5)	KR
31	कोइलया	165.93	1,031(168)	P(1)	-(5-10)	W	-(-5)	सोम,गुरु Mon,Thu	-(-5)	KR,PR
22	गोविन्दपुर	43.30	194(30)	-(-5)	-(5-10)	W,HP	-(5-10)	-(-5)	-(-5)	KR,PR
33	गदियादिल्ला	45.73	78(14)	-(-5)	-(5-10)	W,HP	-(5-10)	-(-5)	-(-5)	KR,PR
34	मझिगवां	34.40	246(49)	-(-5)	-(5-10)	W,HP	-(-5)	-(-5)	-(-5)	PR,KR
35	मिरजापुर	126.27	12(2)	-(-5)	-(5-10)	W,HP	-(-5)	-(-5)	-(-5)	KR

12	13	14	15	16	17	18	19	20	2	1
हरदोई Hardoi (32)	...	गेहूँ, चावल Wheat, Rice	...	GC(31.57) TW(49.78)W(3.24) TK(24.68)	305.95	104.82	43.30	T(1)	Pakri	16
हरदोई Hardoi (30)	...	गेहूँ, चावल Wheat, Rice	...	TW(12.14)TK(1.62)	24.68	1.62	4.86	T(2)	Dharampur	17
हरदोई Hardoi (30)	...	गेहूँ, चावल Wheat, Rice	...	GC(14.97) TW(44.52)W(1.62) TK(6.07)	96.72	10.12	6.88	...	Rampur Lalji	18
हरदोई Hardoi (10)	...	गेहूँ, चावल Wheat, Rice	...	TW(83.37)	163.09	89.03	23.07	...	Dularpur	19
हरदोई Hardoi (18)	...	...	...	GC(5.26)	138.00	2.83	2.03	...	Nayagaon	20
हरदोई Hardoi (18)	...	...	...	GC(6.48)	46.94	17.80	6.48	...	Mahimapur	21
हरदोई Hardoi (25)	...	गेहूँ, बाजरा Wheat, Bajra	...	GC(66.37)TW(4.05) W(3.24)	82.96	28.72	15.78	...	Mattipur	22
हरदोई Hardoi (23)	...	गेहूँ, चावल Wheat, Rice	...	GC(50.18) W(4.86)	125.05	19.83	19.83	...	Bajpur Naktaura	23
हरदोई Hardoi (25)	...	गेहूँ, चावल Wheat, Rice	...	GC(35.21)	44.93	7.28	11.33	...	Pura	24
हरदोई Hardoi (25)	...	...	...	GC(33.99)	78.92	2.43	0.81	...	Pakha	25
हरदोई Hardoi (25)	...	गेहूँ, चावल Wheat, Rice	...	GC(155,40)	62.73	57.06	18.62	...	Barwan	26
हरदोई Hardoi (25)	...	गेहूँ, चावल Wheat, Rice	...	GC(128.69)	22.26	14.16	20.65	...	Rampur Chiya	27
हरदोई Hardoi (27)	...	गेहूँ, चावल Wheat, Rice	...	GC(13.76) TW(13.36)TK(1.21)	6.88	4.05	2.02	...	Rampur Adkikan	28
हरदोई Hardoi (27)	...	गेहूँ, चावल Wheat, Rice	...	GC(44.93)TW(6.88)	14.16	2.83	13.76	...	Mani Mau	29
हरदोई Hardoi (25)	...	गेहूँ, चावल Wheat, Rice	...	GC(17.40) TW(30.76)	59.09	1.62	3.64	...	Mirkapur	30
हरदोई Hardoi (26)	...	गेहूँ, चावल Wheat, Rice	...	GC(38.85)	65.56	5.67	55.85	...	Koelia	31
हरदोई Hardoi (14)	...	गेहूँ, चावल Wheat, Rice	...	R(15.78)	11.74	5.26	10.52	...	Govindpur	32
हरदोई Hardoi (25)	...	गेहूँ, चावल Wheat, Rice	...	TW(8.09)	14.57	2.83	20.24	...	Gadiyadilla	33
हरदोई Hardoi (26)	...	गेहूँ, चावल Wheat, Rice	...	GC(6.88)	2.02	1.62	23.88	...	Majhigawan	34
हरदोई Hardoi (22)	...	गेहूँ, चावल Wheat, Rice	...	R(12.55)	59.49	2.02	52.21	...	Mirjapur	35

ग्राम निर्देशिका

2—हरदोई तहसील

जन सुविधाएँ एवं भूमि उपयोग

1	2	3	4	5	6	7	8	9	10	11
36	बघौरी	105.63	329(61)	P(1)	-(5-10)	W,HP	-(-5)	-(-5)	-(-5)	KR,PR
37	दौली	85.39	434(80)	P(1)	-(5-10)	W,HP	-(-5)	-(-5)	-(-5)	KR
38	इकबालपुर	104.82	48(13)	-(-5)	-(5-10)	W,HP	-(-5)	-(5-10)	-(-5)	KR
39	चन्दसौरा	132.74			गैर आबाद				Uninhabited	PR
40	बघौरामल	209.63	763(123)	-(-5)	-(-5-10)	W	-(-5)	-(5-10)	-(5-10)	KR
41	करनपुर	128.29	380(80)	-(-5)	-(-5)	W	-(-5)	-(-5)	-(-5)	PR
42	गढ़िया झब्बू	28.73	305(60)	-(-5)	-(5-10)	W	-(5-10)	-(5-10)	-(5-10)	KR
43	गंगोली	520.04	757(140)	P(1)	-(-5)	W	-(-5)	-(-5)	-(-5)	KR
44	इटौरिया	110.08	415(104)	-(-5)	-(-5)	W	-(-5)	-(-5)	-(-5)	KR
45	दुधिया	177.26	219(31)	P(1)	-(-5)	W	-(-5)	-(-5)	-(-5)	KR
46	कल्लन सराय	73.25	181(30)	-(-5)	-(-5)	W	-(-5)	-(-5)	-(-5)	KR
47	सकरा	1,013.37	2,808(475)	P(1)	-(-5)	W	PO	-(-5)	-(-5)	PR
48	रामपुर जटौली	193.04	244(148)	P(1)	-(-5)	W	-(-5)	-(-5)	-(-5)	PR
49	करेंडी	139.62	656(231)	-(-5)	-(-5)	W	-(-5)	-(-5)	-(-5)	PR
50	नेवादा	311.62	622(212)	P(1)	-(-5)	W	-(-5)	-(-5)	-(-5)	KR,PR
51	गजहथना	103.20	374(164)	-(-5)	-(-5)	W	-(-5)	-(-5)	-(-5)	KR,PR
52	बैजना	306.76	309(146)	-(-5)	-(5-10)	W	-(-5)	-(-5)	-(5-10)	KR,PR
53	पुरौरी	233.80	1,034(374)	P(1)M(1)	-(5-10)	W	-(-5)	-(5-10)	-(5-10)	KR,PR
54	लोनार	435.05	2,007(384)	P(1)	-(5-10)	W	PO	-(5-10)	BS	PR
55	लखना	60.71	259(150)	-(-5)	-(5-10)	W	-(-5)	-(5-10)	-(5-10)	KR

12	13	14	15	16	17	18	19	20	2	1
हरदोई Hardoi (25)	...	गेहूँ, चावल Wheat, Rice	...	TW(27.11)O(6.88) TK(9.71)	45.33	4.45	12.55	...	Baghauri	36
हरदोई Hardoi (25)	...	गेहूँ, चावल Wheat, Rice	...	TW(33.85) GC(16.59)	16.59	2.43	10.93	...	Dauli	37
हरदोई Hardoi (19)	...	गेहूँ, चावल Wheat, Rice	...	GC(4.86)O(61.52)	21.85	8.09	8.50	...	Iqbalpur	38
हरदोई Hardoi (18)	...	...	...	GC(23.07) O (63.94)	11.33	21.45	12.95	...	Chand Saoura	39
हरदोई Hardoi (19)	...	गेहूँ, चावल Wheat, Rice	...	GC(3.64)W(16.18) O(74.87)	47.35	56.66	10.93	...	Baghouramal	40
हरदोई Hardoi (14)	...	गेहूँ, चावल Wheat, Rice	..	O(17.00)	49.78	8.90	52.61	...	Karanpur	41
हरदोई Hardoi (14)	...	गेहूँ, चावल Wheat, Rice	...	O(5.26)	12.55	7.28	3.64	...	Gariya Jhaboo	42
हरदोई Hardoi (14)	...	गेहूँ, चावल Wheat, Rice	...	O(195.87)	120.20	175.64	28.33	T(4)	Gangouli	43
हरदोई Hardoi (13)	...	गेहूँ, चावल Wheat, Rice	...	TW(35.61)	23.48	45.73	5.26	...	Itouriya	44
हरदोई Hardoi (13)	...	गेहूँ, चावल Wheat, Rice	...	TW(40.88)	109.67	21.85	4.86	...	Dudhiya	45
हरदोई Hardoi (14)	...	गेहूँ, चावल Wheat, Rice	...	TW(21.45)	22.66	23.88	5.26	...	Kallan Sarai	46
हरदोई Hardoi (17)	...	गेहूँ, चावल Wheat, Rice	...	GC(316.48) TK(98.34)	226.63	317.69	54.23	M(1)T(4)	Sakra	47
हरदोई Hardoi (17)	...	गेहूँ, चावल Wheat, Rice	...	GC(41.28) TK(14.16)	32.78	99.15	5.67	...	Rampur Jataoli	48
हरदोई Hardoi (19)	...	गेहूँ, चावल Wheat, Rice	...	TW(17.81) TK(23.88)	6.06	78.11	13.76	...	Karedi	49
हरदोई Hardoi (18)	...	गेहूँ, चावल Wheat, Rice	...	TW(12.95)W(1.21) O(29.15)TK(19.03)	82.56	150.13	16.59	...	Nevada	50
हरदोई Hardoi (18)	...	गेहूँ, चावल Wheat, Rice	...	TW(10.12) TK(2.02)O(20.24)	25.09	38.45	7.28	...	Gajhathana	51
हरदोई Hardoi (24)	...	गेहूँ, चावल Wheat, Rice	...	TW(76.48)O(18.63)	44.12	123.42	44.11	...	Baijana	52
हरदोई Hardoi(20)	...	गेहूँ, चावल Wheat, Rice	...	TW(72.85) TK(5.26)O(19.43)	37.23	76.08	12.95	T(3)	Puraori	53
हरदोई Hardoi (20)	...	गेहूँ, चावल Wheat, Rice	...	GC(17.00) TK(8.50)O(80.13)	207.61	24.68	97.13	...	Lonar	54
हरदोई Hardoi (19)	...	गेहूँ, चावल Wheat, Rice	...	TW(10.53)O(38.85)	5.26	4.86	1.21	...	Lakhwa	55

ग्राम निदेशिका

2—हरदोई तहसील

जन सुविधाएं एवं भूमि उपयोग

1	2	3	4	5	6	7	8	9	10	11
56	लगवाही	131.53	478(174)	-(-5)	-(5-10)	W	-(-5)	-(5-10)	-(5-10)	PR,KR
57	सुहेन्डी	121.41	685(131)	P(1)	-(5-10)	W	-(-5)	-(-5)	-(5-10)	KR
55	अधियार	81.34		गैर आबाद					Uninhabited	KR
59	औहदपुर सकरा	293.81	1,413(257)	P(1)	-(10+)	W,HP	-(-5)	शुक्र Fri	-(5-10)	PR,KR
60	डवेलिया	165.52	282(154)	P(1)	-(10+)	W,HP	-(-5)	-(-5)	-(5-10)	KR,PR
61	ऐजा	625.67	1,909(459)	P(1)	-(10+)	W	-(-5)	-(-5)	-(-5)	PR,KR
62	जतुली	180.90	606(109)	-(-5)	-(-5)	W	-(-5)	-(-5)	-(5-10)	KR,PR
63	मुबारकपुर	82.96		गैर आबाद					Uninhabited	KR
64	गदाईपुर	538.25	1,579(288)	M(1)P(1)	-(5-10)	W	-(5-10)	-(-5)	-(-5)	KR,PR
65	भीखपुर	334.28	1,056(182)	P(1)	-(5-10)	W,HP	-(5-10)	-(5-10)	-(-5)	PR
66	हसनापुर	128.69	512(115)	-(-5)	-(-5)	W,HP	-(-5)	-(-5)	-(-5)	PR,KR
67	बलेहरा	416.03	1,393(265)	P(1)	-(-5)	W,HP	-(-5)	-(-5)	-(-5)	PR,KR
68	मूसेपुर	250.91	1,402(213)	P(1)	-(-5)	W	-(-5)	-(-5)	-(-5)	PR
69	अचौली	55.04	97(17)	-(-5)	-(-5)	W,HP	-(-5)	-(-5)	-(-5)	PR,KR
70	दुलारपुर	199.92	629(141)	-(-5)	-(-5)	W	-(-5)	-(-5)	-(-5)	PR
71	मानपुर	729.67	3,019(519)	M(1)P(1)	RP(1)	W,HP	PO	बुद्ध शनि Wed,Sat	-(5-10)	PR
72	मंसूरपुर	37.64	233(48)	-(-5)	-(5-10)	W	-(-5)	-(-5)	-(5-10)	PR,KR
73	सिकन्दरपुर	118.98	490(90)	P(1)	-(-5)	W	-(-5)	-(-5)	-(5-10)	PR
74	उधारनपुर	149.33	1,355(278)	P(1)	RP(1)	W,HP	-(-5)	-(-5)	-(5-10)	KR
75	मगनपुर	151.36	659(145)	-(-5)	-(-5)	W	-(-5)	-(-5)	-(-5)	KR

12	13	14	15	16	17	18	19	20	2	1
हरदोई Hardoi (21)	...	गेहूँ, चावल Wheat, Rice	...	TW(49.78) TK(13.36)O(5.67)	36.42	17.00	9.30	...	Lagwahi	56
हरदोई Hardoi (20)	...	गेहूँ, चावल Wheat, Rice	...	O(72.85)TW(4.05) TK(2.02)	26.71	13.76	2.02	...	Suhandi	57
हरदोई Hardoi (20)	...	...	...	O(48.56)TW(4.05) O(4.05)	17.80	3.24	3.64	...	Andhiyar	58
हरदोई Hardoi (22)	...	गेहूँ, चावल Wheat, Rice	...	O(182.92)TW(4.05) TK(4.86)	67.18	34.40	0.40	...	Auhadpur Sakra	59
हरदोई Hardoi (26)	...	गेहूँ, चावल Wheat, Rice	...	O(57.06)TW(4.05) TK(2.43)	37.23	58.68	6.07	...	Davaliya	60
हरदोई Hardoi (25)	...	गेहूँ, चावल Wheat, Rice	...	GC(208.02) W(1.21)TK(26.31)	272.76	92.68	24.69	T(5)M(3)	Aija	61
हरदोई Hardoi (20)	EAG	गेहूँ, चावल Wheat, Rice	...	GC(71.23) TWE(32.38)	53.83	14.16	9.30	...	Jatuli	62
हरदोई Hardoi (18)	...	...	...	TK(17.00)	19.82	44.52	1.62	...	Mubarakpur	63
हरदोई Hardoi (21)	...	गेहूँ, चावल Wheat, Rice	...	TW(5.26)TK(5.66) O(84.18)	252.13	158.64	32.38	M(1)	Gadaipur	64
हरदोई Hardoi (17)	...	गेहूँ, चावल Wheat, Rice	...	GC(15.38) TW(72.44)TK(3.64)	153.79	67.99	21.04	...	Bhikhpur	65
हरदोई Hardoi (17)	...	गेहूँ, चावल Wheat, Rice	...	TW(77.30)	23.88	11.33	16.18	...	Hasanapur	66
हरदोई Hardoi (15)	...	गेहूँ, चावल Wheat, Rice	...	GC(116.95) TW(53.02)TK(.81)	114.13	76.08	55.04	T(1)	Balehra	67
हरदोई Hardoi (16)	...	गेहूँ, चावल Wheat, Rice	...	TW(68.80) GC(53.83)TK(4.45)	78.50	23.88	21.45	T(1)	Museypur	68
हरदोई Hardoi (20)	...	गेहूँ, चावल Wheat, Rice	...	GC(13.76)TK(8.09)	18.21	10.53	4.45	...	Achauli	69
हरदोई Hardoi (22)	EAG	गेहूँ, चावल Wheat, Rice	...	GC(45.33) TWE(2.02)	60.30	17.40	74.87	...	Dularpur	70
हरदोई Hardoi (22)	EAG ED	गेहूँ, चावल Wheat, Rice	...	GC(24.69) W(161.88)TWE(10.52)	365.85	81.34	85.39	...	Manpur	71
हरदोई Hardoi (21)	...	गेहूँ, चावल Wheat, Rice	...	GC(14.16)	15.78	5.67	2.03	...	Mansurpur	72
हरदोई Hardoi (24)	EAG	गेहूँ, चावल Wheat, Rice	...	TWE(45.73)	54.23	10.52	8.50	...	Sikandarpur	73
हरदोई Hardoi (24)	EAG	गेहूँ, चावल Wheat, Rice	...	TWE(68.39)	47.75	17.40	15.79	...	Udharanpur	74
हरदोई Hardoi (24)	...	गेहूँ, चावल Wheat, Rice	...	GC(93.08)TW(7.28)	21.04	12.55	17.41	...	Maganpur	75

1	2	3	4	5	6	7	8	9	10	11
76	कुंवरपुर	194.26	594(115)	-(-5)	-(-5)	W	-(-5)	-(-5)	-(-5)	KR
77	बेहटा गोकुल	889.94	3,882(668)	P(1)	H(1)	W,HP	PO	मंगल, शुक्र Tue,Fri	BS	PR
78	बेहटा धीरा	494.95	2,011(392)	P(1)	H(1)	W,HP	PO	-(-5)	BS	KR
79	खलीफापुर मत्ती	174.02	612(108)	P(1)	-(-5)	W	-(-5)	-(-5)	-(-5)	PR
80	सहिजना	220.56	709(120)	P(1),M(1)	-(-5)	W	-(-5)	-(-5)	-(5-10)	PR,KR
81	गोधरा	177.26	435(86)	-(-5)	-(-5)	W	-(-5)	-(-5)	-(-5)	KR
82	सकाहा	528.54	2,230(401)	P(1),M(1)	RP(1)	W,HP	PO	-(-5)	-(-5)	KR
83	पलिया	106.44	213(45)	-(-5)	-(-5)	W,HP	PTO	-(-5)	-(-5)	KR
84	कोइलहा	255.37	733(153)	-(-5)	-(5-10)	W	-(5-10)	-(5-10)	-(-5)	PR
85	बजेहरा	245.25	696(104)	P(1)	-(-5)	W,HP	-(-5)	-(-5)	-5(-10)	KR
86	बरखोरिया	12.95	...		गैर आबाद				Uninhabited	KR
87	नया गांव	141.65	717(103)	P(1)	-(5-10)	W	-(-5)	-(-5)	-(10+)	PR
88	बरखेडा	133.15	1,063(176)	P(1)	-(-5)	W	-(-5)	-(-5)	-(5-10)	PR
89	सकतपुर	228.25	1,056(173)	P(1)	RP(1)	W,HP	PO	-(-5)	-(-5)	PR
90	मंझरेता	546.75	2,149(420)	P(1)	RP(1)	W,HP	PO	-(-5)	-(-5)	PR
91	हुसेनपुर सहोरा	262.65	1,376(171)	-(-5)	-(-5)	W	-(-5)	-(-5)	-(-5)	PR
92	बद्रुद्दीनपुर	185.76	410(54)	-(-5)	-(5-10)	W	-(-5)	-(5-10)	-(5-10)	PR
93	रामपुर रतौलिया	248.89	986(123)	P(1)	-(-5)	W	-(-5)	शनि Sat	-(-5)	KR
94	बबनापुर	261.84	706(101)	P(1)	-(-5)	W,HP	PO	-(-5)	-(-5)	KR
95	अरैला	45.73	...		गैर आबाद				Uninhabited	KR

VILLAGE DIRECTORY

AMENITIES AND LAND USE

HARDOI TAHSIL--2

12	13	14	15	16	17	18	19	20	2	1
हरदोई Hardoi (23)	...	गेहूँ, चावल Wheat, Rice		...TW(110.08)W(3.24)	49.78	11.74	19.42	...	Kunwarpur	76
हरदोई Hardoi (22)	EAG ED	गेहूँ, चावल Wheat, Rice	...	GC(139.62) TWE(95.10)W(2.43) TK(15.38)	469.05	78.92	89.44	...	Behta gokul	77
हरदोई Hardoi (23)	...	गेहूँ, चावल Wheat, Rice	...	GC(98.75) TW(117.77)TK(3.64)	152.17	88.63	33.99	...	Behta dhira	78
हरदोई Hardoi (23)	...	गेहूँ, चावल Wheat, Rice	...	GC(73.66)W(2.83)	61.51	23.47	12.55	...	Khalifapur Matti	79
हरदोई Hardoi (23)	...	गेहूँ, चावल Wheat, Rice	...	GC(107.25) W(2.43)	73.66	16.18	21.04	...	Sahijana	80
हरदोई Hardoi (17)	...	गेहूँ, चावल Wheat, Rice		...GC(81.34)TW(6.07)	60.71	17.00	12.14	...	Godhara	81
हरदोई Hardoi (17)	...	गेहूँ, चावल Wheat, Rice	11.33	GC(255.37) TW(10.52)TW(8.50)	129.10	91.87	21.85	TEM(1)	Sakaha	82
हरदोई Hardoi (13)	...	गेहूँ, चावल Wheat, Rice	0.80	GC(2.83) TW(36.83)	17.00	36.83	12.15	...	Paliya	83
हरदोई Hardoi (14)	...	गेहूँ, चावल Wheat, Rice	4.45	GC(27.11) TW(80.54)TK(3.65)	91.06	35.61	12.95	...	Koelaha	84
हरदोई Hardoi (15)	...	गेहूँ, चावल Wheat, Rice	11.33	GC(.40)TK(.81) TW(44.92)W(21.45)	84.18	33.19	48.97	...	Bajehra	85
हरदोई Hardoi (14)	...	गेहूँ, चावल Wheat, Rice	...	GC(10.93)	1.22	0.40	0.40	...	Barkhiriya	86
हरदोई Hardoi (14)	...	गेहूँ, चावल Wheat, Rice	...	GC(34.80) TW(70.82)	13.76	11.74	10.53	...	Nayagaon	87
हरदोई Hardoi (14)	...	गेहूँ, चावल Wheat, Rice	...	GC(101.58)	8.90	10.93	11.74	...	Barkhera	88
हरदोई Hardoi (15)	...	गेहूँ, चावल Wheat, Rice	...	GC(174.43)	26.71	16.59	10.52	...	Sakatpur	89
हरदोई Hardoi (9)	...	गेहूँ, चावल Wheat, Rice	...	GC(220.16) O(13.36)W(1.21) TK(8.50)	154.19	83.77	65.56	...	Majhreta	90
हरदोई Hardoi (13)	...	गेहूँ, चावल Wheat, Rice	...	GC(161.48)	21.45	35.61	44.11	...	Husainpur Sahora	91
हरदोई Hardoi (16)	...	गेहूँ, चावल Wheat, Rice	...	GC(129.91)	22.67	17.40	15.78	...	Badrudinpur	92
हरदोई Hardoi (15)	...	गेहूँ, चावल Wheat, Rice		...GC(82.56)TW(2.43)	91.87	45.73	26.30	...	Rampur Ratolia	93
हरदोई Hardoi (10)	...	गेहूँ, चावल Wheat, Rice		...TW(22.26)TK(4.85)	136.79	69.20	28.74	...	Babnapur	94
हरदोई Hardoi (10)	...	...	...	GC(28.73)	7.28	7.69	2.03	...	Arela	95

2 — हरदोई तहसील

ग्राम निर्देशिका
जन सुविधाएँ एवं भूमि उपयोग

1	2	3	4	5	6	7	8	9	10	11
96	मुजाहिदपुर	261.84	1,197(217)	-(-5)	-(-5)	W,HP	-(-5)	-(-5)	-(-5)	PR
97	कमालपुर	205.99	296(39)	-(-5)	-(-5)	W,HP	-(-5)	-(-5)	-(-5)	PR
98	बरेला	159.45	460(56)	-(-5)	-(-5)	W,HP	-(-5)	-(-5)	-(-5)	PR
99	इटौरिया	104.82	397(76)	P(1)	-(-5)	W,HP	-(-5)	-(-5)	-(-5)	PR
100	बकुरा	196.28		गैर आबाद					Uninhabited	PR
101	उदयपुर	115.34	508(52)	-(-5)	-(-5)	W	-(-5)	-(-5)	-(-5)	PR,KR
102	तिरिया	164.31	828(112)	P(1)	-(-5)	W	-(-5)	-(-5)	-(-5)	PR
103	जगदीशपुर	292.60	948(132)	P(1)	-(-5)	W	-(-5)	-(-5)	BS	PR
104	साबिरपुर	153.79	442(62)	-(-5)	-(-5)	W,HP	-(-5)	-(-5)	-(-5)	PR,KR
105	निजामपुर	239.99	520(100)	-(-5)	-(-5)	W,HP	-(-5)	-(-5)	-(-5)	PR,KR
106	समुदाहार	103.20		गैर आबाद					Uninhabited	PR
107	बावन	992.32	7,384(1,306)	P(1),M(1), H(2)	PHC(1), FPC(1), O(2)	W,HP	PTO, Phone	सोम,गुरु Mon, Thu	BS	PR K
108	दरवेशपुर	172.51	812(162)	-(-5)	-(-5)	W	-(-5)	-(-5)	-(-5)	PR,KR
109	बिसकुला	195.07	217(59)	P(1)	-(5-10)	W,HP	-(5-10)	-(5-10)	-(5-10)	PR,KR
110	भिठारी	715.10	2,716(506)	P(1)	-(-5)	W,HP	-(-5)	-(-5)	-(-5)	PR
111	तत्यौरा	785.12	3,321(639)	P(1),M(1)	-(-5)	W,HP	PO	-(-5)	-(-5)	PR
112	मम्मरपुर	82.96	364(76)	-(-5)	-(-5)	W,HP	-(-5)	-(-5)	-(-5)	KR
113	बेहटी	639.83	2,125(459)	P(1)	-(-5)	W,HP	-(-5)	-(-5)	-(-5)	KR
114	काशीपुर	273.17	1,557(306)	P(2)	H(1)	W,HP	PO	बुद्ध,शनि Wed, Sat	-(5-10)	KR
115	कुमारीपुर	211.66	549(116)	-(-5)	-(-5)	W,HP	-(-5)	-(-5)	-(-5)	K

VILLAGE DIRECTORY

AMENITIES AND LAND USE

HARDOI TAHSIL- 2

12	13	14	15	16	17	18	19	20	2	1
हरदोई Hardoi (10)	EAG	गेहूँ, चावल Wheat, Rice	...	GC(55.04) TWE(6.48)O(66.37) W(3.24)TK(2.83)	61.51	40.47	25.90	...	Mujahidpur	96
हरदोई Hardoi (13)	...	गेहूँ, चावल Wheat, Rice	...	GC(8.90)TW(72.85) TK(0.40)	70.42	41.68	11.74	...	Kamalpur	97
हरदोई Hardoi (13)	...	गेहूँ, चावल Wheat, Rice	...	TW(35.21)TK(1.21)	87.01	25.50	10.52	...	Barela	98
हरदोई Hardoi (13)	...	गेहूँ, चावल Wheat, Rice	...	TW(36.83)TK(4.85)	52.61	4.86	5.67	...	Itoriya	99
हरदोई Hardoi (16)	...	...	...	TW(0.81)	167.95	16.19	11.33	...	Bakura	100
हरदोई Hardoi (15)	EAG	गेहूँ, चावल Wheat, Rice	...	TWE(2.02)O(4.85) TK(10.93)	65.97	21.45	10.12	...	Udaipur	101
हरदोई Hardoi (14)	...	गेहूँ, चावल Wheat, Rice	...	TW(23.47)GC(25.09)	91.06	12.14	12.55	...	Teriya	102
हरदोई Hardoi (12)	...	गेहूँ, चावल Wheat, Rice	...	TW(6.08)GC(85.80) TK(1.21)O(1.21) R(0.40)	133.96	35.21	28.73	T(2)	Jagdishpur	103
हरदोई Hardoi (13)	ED	गेहूँ, चावल Wheat, Rice	...	GC(25.50) TW(40.47)	48.97	23.88	14.97	...	Sabirpur	104
हरदोई Hardoi (12)	ED, EAG	गेहूँ, चावल Wheat, Rice	...	TWE(40.47) GC(17.40)TK(4.05)	48.97	23.88	105.55	...	Nizampur	105
हरदोई Hardoi (12)	...	...	...	GC(72.85)	23.47	3.67	1.21	...	Samudahar	106
हरदोई Hardoi (12)	EA	गेहूँ, चावल Wheat, Rice	...	GC(396.60) TWE(161.88)W(4.05) TK(12.14)	167.95	152.57	97.13	...	Bawan	107
हरदोई Hardoi (11)	...	गेहूँ, चावल Wheat, Rice	...	GC(70.82)TK(0.81)	5.67	21.45	13.76	...	Darveshpur	108
हरदोई Hardoi (8)	...	गेहूँ, चावल Wheat, Rice	...	GC(67.18)TW(0.41) W(8.50)TK(9.31)	45.73	44.11	19.83	...	Biskula	109
हरदोई Hardoi (7)	EAG	गेहूँ, चावल Wheat, Rice	...	GC(328.62) TWE(27.92)W(17.00) TK(2.83)	109.27	184.54	44.92	...	Bhithari	110
हरदोई Hardoi (3)	EAG	गेहूँ, चावल Wheat, Rice	...	GC(87.42) TWE(124.24)TW(51.80) W(1.62)TK(13.36)O(2.02)	234.32	180.09	90.25	...	Tateora	111
हरदोई Hardoi (2)	...	गेहूँ, चावल Wheat, Rice	..	GC(59.90)TW(3.64) W(0.40)	6.88	6.07	6.07	...	Mammarpur	112
हरदोई Hardoi (4)	EAG	गेहूँ, चावल Wheat, Rice	...	GC(55.85) TWE(101.18)TW(79.73) W(2.02)TK(7.69)	206.40	119.78	67.18	...	Behti	113
हरदोई Hardoi (8)	...	गेहूँ, चावल Wheat, Rice	...	GC(89.44)TW(45.33) W(1.21)TK(0.80)	60.71	47.35	28.33	...	Kashipur	114
हरदोई Hardoi (9)	...	गेहूँ, चावल Wheat, Rice	...	GC(70.42)TW(25.08)	78.92	17.00	20.24	...	Khumaripur	115

ग्राम निर्देशिका

2— हरदोई तहसील

जन सुविधाएं एवं भूमि उपयोग

1	2	3	4	5	6	7	8	9	10	11
116	अमिरता	73.66	241(43)	–(–5)	–(–5)	W	–(–5)	–(–5)	–(–5)	KR
117	बन्नई	188.19	903(151)	–(–5)	–(–5)	W,HP	–(–5)	–(–5)	–(–5)	KR
118	बेहटा सहाई	677.47	2,871(938)	P(1),M(1)	–(–5)	W,HP	–(–5)	–(–5)	–(–5)	PR
119	सथरा	148.12	500(124)	P(1)	–(–5)	W	–(–5)	–(–5)	–(–5)	KR
120	कोरिया	745.86	3,268(456)	P(2)	–(–5)	W,HP	PO,Phone	–(–5)	BS	PR
121	अनेग बेहटा	218.94	1,200(141)	P(1)	–(–5)	W,HP	–(–5)	–(–5)	BS	KR
122	महोलिया शिवपार	541.08	4,228(739)	–(–5)	–(–5)	W,HP	–(–5)	–(–5)	–(–5)	PR
114	हरसिंगपुर	129.50	535(108)	–(–5)	–(–5)	W	–(–5)	–(–5)	–(–5)	KR
124	भीरगवां	571.03	1,807(331)	P(1)	–(5–10)	W,HP	–(–5)	–(5–10)	–(5–10)	KR
125	रारा	634.16	2,182(730)	P(1)	FPC(1)	W	PO	–(–5)	–(–5)	PR
126	नयागांव हबीबपुर	447.60	2,080(388)	P(1),M(1), H(1)	–(–5)	W,HP	–(–5)	–(–5)	BS	PR
127	मिरमवां	129.10	252(44)	P(1)	–(–5)	W	–(–5)	–(–5)	BS	KR
128	मेदवां	276.81	1,014(146)	P(1)	–(–5)	W	–(–5)	–(–5)	–(–5)	KR
129	ककवाही	415.63	1,250(239)	–(–5)	–(5–10)	W,HP	–(–5)	–(–5)	–(–5)	PR
130	कौंढा	1,292.21	5,586(830)	P(2),M(1)	H(1)	W,HP	PO,Phone	मंगल,शुक्र Tue,Fri	BS,RS	PR
131	फूल बेहटा	201.12	1,334(213)	P(1)	–(–5)	W,HP	–(5–10)	सोम,गुरु Mon, Thu	–(–5)	KR
132	अल्लीपुर	275.20	842(168)	P(1)	–(10+)	W	–(5–10)	रवि Sun	–(5–10)	PR,KR
133	पुसौरा	102.39	225(54)	–(–5)	–(–5)	W	–(–5)	–(–5)	–(–5)	KR
134	गुलामऊ	511.14	1,925(280)	P(1)	–(–5)	W	–(–5)	–(–5)	BS,RS	PR
135	अटवा असिगांव	784.71	2,497(545)	P(1)	–(–5)	W	–(–5)	–(–5)	BS	PR

12	13	14	15	16	17	18	19	20	2	1
हरदोई Hardoi (9)	...	गेहूँ, चावल Wheat, Rice	...	GC(31.16) TW(2.83)W(0.81)	19.43	12.95	6.48	...	Amirata	116
हरदोई Hardoi (8)	...	गेहूँ, चावल Wheat, Rice	...	GC(80.95) W(2.83)TK(0.40)	67.99	21.45	14.57	...	Bannai	117
हरदोई Hardoi (4)	...	गेहूँ, चावल Wheat, Rice	...	GC(214.49) TW(36.43)T(1.21)	229.46	106.85	89.03	...	Behta Sahai	118
हरदोई Hardoi (7)	EAG	गेहूँ, चावल Wheat, Rice	...	GC(34.40) TWE(10.12)W(3.24) TK(2.43)	53.42	17.40	27.11	...	Sathra	119
हरदोई Hardoi(5)	EAG,ED	गेहूँ, चावल Wheat, Rice	...	GC(37.64) TWE(220.15)W(1.62)	279.65	70.82	135.98	T(2)	Korriya	120
हरदोई Hardoi (1)	EAG	गेहूँ, चावल Wheat, Rice	...	TWE(104.82)	44.92	40.06	29.14	...	Aneng Behta	121
हरदोई Hardoi (1)	EA	गेहूँ, चावल Wheat, Rice	...	GC(140.03) TWE(91.05)TK(4.45)	158.64	85.80	61.11	...	Mohaliya Shivpar	122
हरदोई Hardoi (3)	EAG	गेहूँ, चावल Wheat, Rice	...	GC(25.09) TWE(18.21)TK(1.21)	48.16	25.09	11.74	...	Harsingpur	123
हरदोई Hardoi (8)	FAG	गेहूँ, चावल Wheat, Rice	..	GC(146.50) TWE(34.80)W(2.43) O(7.69)TK(6.07)	150.95	150.55	72.04	...	Bharigawan	124
हरदोई Hardoi (5)	EAG	गेहूँ, चावल Wheat, Rice	...	GC(4.53) TWE(143.26)O(14.16) TW(49.30)TK(6.07)W(2.43)	177.66	137.60	99.15	...	Rara	125
हरदोई Hardoi (5)	EAG	गेहूँ, चावल Wheat, Rice	...	GC(24.28) TWE(127.08)W(8.09)	162.69	82.97	42.49	...	Nayagaon Habibpur	126
हरदोई Hardoi (6)	...	गेहूँ, चावल Wheat, Rice	..	GC(30.76) TW(40.87)TK(4.05)	22.66	17.00	13.76	T(1)	Mirgawan	127
हरदोई Hardoi (8)	...	गेहूँ, चावल Wheat, Rice	...	GC(89.04) TW(44.11)TK(3.64)	91.86	19.83	28.33	T(1),TEM(1)	Mendwa	128
हरदोई Hardoi (6)	EAG	गेहूँ, चावल Wheat, Rice	...	TWE(175.24) W(5.26)TK(2.43)	123.03	74.87	34.80	...	Kakwahi	129
हरदोई Hardoi(8)	EAG,ED	गेहूँ, चावल Wheat, Rice	...	GC(397.43) TWE(103.60)W(46.54) TK(25.90)	399.03	184.54	135.17	...	Kaoundha	130
हरदोई Hardoi (10)	...	गेहूँ, चावल Wheat, Rice	...	TW(68.80)GC(37.64) W(1.62)TK(1.62)	54.23	27.51	9.70	...	Phool Behta	131
हरदोई Hardoi (15)	...	गेहूँ, चावल Wheat, Rice	...	GC(147.36)	91.06	44.93	21.85	...	Allipur	132
हरदोई Hardoi (11)	...	गेहूँ, चावल Wheat, Rice	...	TW(35.20)W(6.48) TK(1.62)	44.52	9.31	5.26	...	Pusaora	133
हरदोई Hardoi (11)	...	गेहूँ, चावल Wheat, Rice	2.43	GC(164.31)TW(8.50) W(5.26)TK(26.31)	181.71	12.14	110.48	...	Gulamau	134
हरदोई Hardoi (12)	...	गेहूँ, चावल Wheat, Rice	...	GC(170.78) TW(124.65)W(4.05) TK(25.90)	182.92	213.68	62.73	...	Atwa Asigaon	135

1	2	3	4	5	6	7	8	9	10	11
136	कलवारी ग्रान्ट	47.75	130(21)	–(–5)	–(–5)	W	–(–5)	–(–5)	BS	KR
137	टोलवाँ आंट दानपुर	1,023.89	4,351(888)	P(4),M(1)	–(–5)	W,HP	PO,Phone	–(–5)	BS	KR
138	पिपरी	906.93	2,932(621)	P(1)	–(–5)	W,HP	–(–5)	गुरु, रवि Thu,Sun	–(–5)	KR
139	रोहाई	52.61	543(89)	–(–5)	–(–5)	W	–(–5)	–(–5)	–(–5)	KR
140	अटवाहा	90.25	186(28)	–(–5)	–(–5)	W	–(–5)	–(–5)	–(–5)	KR,PR
141	खिरिया	163.90	958(167)	P(1),M(1)	–(–5)	W,HP	–(–5)	बुद्ध, रवि Wed,Sun	–(–5)	KR,PR
142	मोदीपुर	242.42	839(130)	–(–5)	–(5–10)	W,HP	–(–5)	–(–5)	–(–5)	KR
143	लाभी	94.70	344(59)	–(–5)	–(–5)	W	–(–5)	–(–5)	–(–5)	KR
144	बिजंगवाँ	535.42	1,947(292)	P(1)	RP(1)	W	PO	–(–5)	–(–5)	PR
145	शकूराबाद	70.01	172(33)	P(1)	–(5–10)	W	–(–5)	–(–5)	–(–5)	PR
146	संधिनावा	631.74	1,724(325)	P(1)	–(–5)	W,HP	–(–5)	सोम Mon	–(–5)	PR
147	खजुहा	48.16			गैर आबाद				Uninhabited	KR
148	मवैया	957.52	3,030(717)	P(1)	MH(1) FPC(1)	W,HP	PO	शनि, बुद्ध Sat,Wed	–(–5)	KR
149	लोधौरा	42.09	224(49)	–(–5)	–(–5)	W	–(–5)	–(–5)	–(5–10)	KR
150	कुरसेली	1.869.30	5,795(1,242)	P(1),M(1)	–(–5)	W,HP	PO,Phone	गुरु Thu	–(–5)	KR
151	सेवा	255.37	822(164)	P(1)	–(–5)	W,HP	–(–5)	–(–5)	–(–5)	KR
152	मरदि	719.15	1.815(516)	–(–5)	–(5–10)	W.HP	–(5–10)	–(5–10)	–(–5)	KR
153	जतुली	234.73	343(70)	–(–5)	–(–5)	W,HP	–(–5)	–(–5)	BS	PR
154	अकबरपुर	64.75	399(54)	–(–5)	–(–5)	W	–(–5)	–(–5)	–(–5)	PR,KR
155	गदाईपुर	71.63	332(69)	–(–5)	–(–5)	W,HP	–(–5)	–(–5)	–(–5)	PR

12	13	14	15	16	17	18	19	20	2	1
हरदोई Hardoi (14)	...	गेहूँ, चावल Wheat, Rice	...	GC(16.59)TW(2.43)	20.64	4 45	3.64	...	Kalwari Grant	136
हरदोई Hardoi (15)	...	गेहूँ, चावल Wheat, Rice	...	GC(206.80) TW(104.41)W(71.23) TK(17.00)	332.66	169.58	121.81	TEM(3)	Tolwant Danpur	137
हरदोई Hardoi (17)	...	गेहूँ, चावल Wheat, Rice	...	GC(191.83)TW(69.61) W(3.64)TK(58.28)	269.92	206.40	107.25	...	Pipari	138
हरदोई Hardoi (16)	...	गेहूँ, चावल Wheat, Rice	...	TW(23,48)W(0.40)	11.33	12.14	5.26	...	Rohai	139
हरदोई Hardoi (18)	...	गेहूँ, चावल Wheat, Rice	...	TW(24.69) TK(2.83)	25.50	28.73	8.90	...	Atwaha	140
हरदोई Hardoi (18)	...	गेहूँ, चावल Wheat, Rice	...	GC(17.81) TW(23.07)TK(2.83)	44.92	38.45	36,82	...	Kheriya	141
हहदोई Hardoi (19)	...	गेहूँ, चावल Wheat, Rice	...	TW(24.69) GC(6.48)TK(2.83)	80.54	77.70	50.18	...	Modipur	142
हरदोई Hardoi (22)	...	गेहूँ, चावल Wheat, Rice	...	N(48.97)TW(4.05)	13.36	14.16	14.16	...	Labhi	143
हरदोई Hardoi (23)	...	गेहूँ, चावल Wheat, Rice	...	TK(76.08) TW(67.18)W(74.46)	123.43	143.68	50.59	...	Bijgawa	144
हरदोई Hardoi (29)	...	गेहूँ, चावल Wheat, Rice	...	TW(24.68)	20.64	19.43	5.26	...	Sakurabad	145
हरदोई Hardoi (27)	...	गेहूँ, चावल Wheat, Rice	...	N(50.99)TW(144.07)	133.96	128.29	174.43	...	Sandhinawa	146
हरदोई Hardoi (22)	...	...	...	TK(4.05)	12.95	8.09	23.07	...	Khajuha	147
हरदोई Hardoi (18)	...	गेहूँ, चावल Wheat, Rice	...	TW(283.29) TW(51.81)W(2.43)	373.13	19.43	227.44	...	Mavaiya	148
हरदोई Hardoi (13)	...	गेहूँ, चावल Wheat, Rice	...	TK(16.19)	10.12	9.71	6.07	...	Lodhoura	149
हरदोई Hardoi (16)	EAG	गेहूँ, चावल Wheat, Rice	...	TW(159.05) TWE(208.42)W(5.25) TK(110.08)	511.54	604.22	270.74	...	Kurseli	150
हरदोई Hardoi (10)	EAG	गेहूँ, चावल Wheat, Rice	...	TWE(36.42) TK(0.40)	97.13	102 39	19.03	...	Seva	151
हरदोई Hardoi (14)	EAG	गेहूँ, चावल Wheat, Rice	...	TWE(110.48) TK(9.71)R(2.43)	136.38	399.85	60.30	...	Marai	152
हरदोई Hardoi (13)	...	गेहूँ, चावल Wheat, Rice	...	TW(15.38)W(2.03) TK(2.03)R(2.83)	67.58	124.24	20.64	...	Jatuli	153
हरदोई Hardoi (17)	EAG	गेहूँ, चावल Wheat, Rice	...	TWE(26.71) TK(1.21)	23.88	7.28	5.67	...	Akbarpur	154
हरदोई Hardoi (17)	EAG	गेहूँ, चावल Wheat, Rice	...	TWE(23.07) TK(0.81)	33.99	6.88	6.88	...	Gadaipur	155

1	2	3	4	5	6	7	8	9	10	11
156	लोहकनपुर	213.68	311(55)	-(-5)	-(-5)	W	-(-5)	-(-5)	-(-5)	PR
157	हरियाँवा	310.00	2,099(384)	P(1),M(1) O(2)	DHC(1) FPC(1) H(1)	W,HP	PTO	बुद्ध, रवि Wed,Sun	BS	PR
158	कोरिगवां	129.91	479(119)	-(-5)	-(-5)	W	-(-5)	-(-5)	-(-5)	KR
159	मदरावां	425.74	1,622(315)	P(1)	-(-5)	W,HP	-(-5)	-(-5)	-(-5)	KR,PR
160	बीर मखेड़ा	44.92	369(62)	-(-5)	-(-5)	W,HP	-(-5)	-(-5)	-(-5)	KR,PR
161	देवरिया प्रसिद्ध नगर	109.67	496(100)	P(1)	-(5-10)	W	-(5-10)	रवि, बुद्ध Sun.Wed	-(-5)	KR
162	शाहपुर बिनौरा	600.57	2,208(483)	P(1)	-(-5)	W,TK	-(-5)	-(-5)	-(-5)	KR
163	मुरवाँ	248.49	1,028(208)	-(-5)	-(5-10)	W,TK	-(5-10)	मंगल, शुक्र Tue,Fri	-(-5)	KR
164	हिगुवाँपुर	132.74	691(118)	P(1)	-(-5)	TK,W	-(-5)	-(-5)	-(-5)	KR
165	कपूरपुर चौधी	153.79	548(128)	-(-5)	-(5-10)	W	-(-5)	-(-5)	-(5-10)	KR
166	अहमदी	283.69	708(157)	P(1)	-(-5)	W,HP	-(-5)	-(-5)	-(-5)	KR
167	उतरा	612.72	2,216(415)	P(1),M(1)	-(-5)	HP,W	-(-5)	मंगल, शनि Tue,Sat	-(-5)	PR
168	कायमपुर	197.90	723(155)	-(-5)	-(-5)	W	-(-5)	-(-5)	-(-5)	KR
169	अलावलपुर	216.92	603(113)	P(1)	-(-5)	W	-(-5)	-(-5)	-(-5)	KR
170	भदेउरा	566.18	2,598(584)	P(1),M(1)	-(-5)	W,HP	PO	सोम, शुक्र Mon,Fri	-(-5)	KR
171	टेनी	630.52	2,287(439)	P(1),M(1)	-(5-10)	W,HP	-(-5)	गुरु, रवि Thu,Sun	-(-5)	KR
172	मझिगवां अमरनाथ	95.51	335(65)	P(1)	-(5-10)	W,HP	-(-5)	-(-5)	-(5)	KR
173	अछुआपुर	115.34	729(147)	-(-5)	-(5-10)	W,HP	-(-5)	-(-5)	-(-5)	KR
174	जफरपुर	133.15	449(92)	P(1)	-(-5)	W	-(-5)	-(-5)	-(-5)	KR
175	बहेड़ा	109.27	391(79)	-(-5)	-(-5)	W	-(-5)	-(-5)	-(-5)	KR

VILLAGE DIRECTORY

AMENITIES AND LAND USE — **HARDOI TAHSIL—2**

12	13	14	15	16	17	18	19	20	2	1
हरदोई Hardoi (18)	EAG	गेहूँ, चावल Wheat, Rice	...	TW(20.64) TWE(29.14)	110.48	32.38	21.04	...	Lohkanpur	156
हरदोई Hardoi (17)	EAG	गेहूँ, चावल Wheat, Rice	...	TWE(40.07) GC(76.48)W(3.64) TK(10.52)	78.11	55.04	46.14	M(3),T(4)	Hariyawan	157
हरदोई Hardoi (24)	EAG	गेहूँ, चावल Wheat, Rice	...	TWE(34.40) TW(6.08)W(2.02) TK(4.86)	47.75	23.47	11.33	...	Korigawan	158
पिहानी Pihani (9)	EAG	गेहूँ, चावल Wheat, Rice	...	TWE(78.92) GC(145.68)W(2.02) TK(19.83)O(6.88)	63.54	71.23	37.64	...	Madrawan	159
पिहानी Pihani (9)	EAG	गेहूँ, चावल Wheat, Rice	...	TWE(25.08)	10.93	3.24	5.67	...	Biram Khera	160
हरदोई Hardoi (22)	...	गेहूँ, चावल Wheat, Rice	...	GC(59.90)	8.50	31.97	9.30	...	Devariya Prasidh Nagar	161
हरदोई Hardoi (18)	...	गेहूँ, चावल Wheat, Rice	...	GC(175.24)	88.63	260.62	76.08	...	Shahpur Binoura	162
हरदोई Hardoi (25)	...	गेहूँ, चावल Wheat, Rice	...	GC(61.92)O(2.03)	74.87	62.32	47.35	...	Murwan	163
हरदोई Hardoi (20)	...	गेहूँ, चावल Wheat, Rice	...	GC(6.07)TW(6.88) TK(0.40)W(3.64)	82.96	20.24	12.55	...	Hinguwapur	164
पिहानी Pihani (10)	...	गेहूँ, चावल Wheat, Rice	...	GC(37.65)TW(23.88) W(0.40)TK(0.40)	38.85	41.68	10.93	...	Kapoorpur Choudhi	165
हरदोई Hardoi (20)	...	गेहूँ, चावल Wheat, Rice	...	GC(104.41) TW(14.57)W(1.62) TK(0.40)O(2.02)	101.18	30.76	28.73	...	Ahmadi	166
हरदोई Hardoi (12)	...	गेहूँ, चावल Wheat, Rice	...	GC(138.41) TW(31.97)W(2.83) TK(3.65)	138.41	215.30	82.15	...	Utra	167
हरदोई Hardoi (14)	...	गेहूँ, चावल Wheat, Rice	...	R(55.04)TK(0.40) W(0.81)	42.09	53.83	45.73	...	Quimpur	168
हरदोई Hardoi (17)	...	गेहूँ, चावल Wheat, Rice	...	GC(70.42)R(8.09) W(2.03)	49.37	67.99	19.02	...	Alawalpur	169
हरदोई Hardoi (18)	...	गेहूँ, चावल Wheat, Rice	...	GC(253.34)R(24.28) W(0.81)TK(4.05)	141.65	109.27	32.78	...	Bhadeora	170
हरदोई Hardoi (25)	EAG	गेहूँ, चावल Wheat, Rice	...	GC(210.04) TWE(112.90)	112.51	140.84	54.23	...	Tani	171
हरदोई Hardoi (22)	...	गेहूँ, चावल Wheat, Rice	...	GC(12.95)TK(0.40)	57.07	7.28	17.81	...	Majhigawa Amarnath	172
गोपामऊ Gopamau (7)	...	गेहूँ, चावल Wheat, Rice	...	GC(61.11)	23.47	7.69	23.07	...	Achuwapur	173
हरदोई Hardoi (23)	...	गेहूँ, चावल Wheat, Rice	...	GC(73.25)	25.50	22.26	12.14	...	Zafarpur	174
हरदोई Hardoi (23)	...	गेहूँ, चावल Wheat, Rice	...	GC(20.24)	9.71	65.56	13.76	...	Bahara	175

ग्राम निदेशिका

2—हरदोई तहसील

जन सुविधाएं एवं भूमि उपयोग

1	2	3	4	5	6	7	8	9	10	11
176	कठिघरा	496.57	1,499(307)	P(1)	(–5)	W,HP	–(–5)	–(–5)	–(–5)	KR
177	मानीपुर	288.96	639(125)	–(–5)	–(5–10)	W,HP	–(5–10)	–(5–10)	–(5–10)	KR
178	कटारपुर	153.38	303(51)	P(1)	–(5–10)	W,HP	–(–5)	–(–5)	–(5–10)	KR
179	कथेथिया	204.78	948(178)	P(1)	–(–5)	W,HP	–(–5)	–(–5)	–(–5)	KR
180	रनिया मऊ	119.39	713(104)	–(–5)	–(5–10)	W	–(–5)	–(–5)	–(5–10)	KR
181	टन्डौना	337.52	1,745(328)	P(1)	–(5–10)	W,HP	–(–5)	–(–5)	–(–5)	PR
182	बखेरिया	190.61	1,958(282)	P(1),M(1)	–(5–10)	W,HP	–(–5)	–(–5)	–(–5)	PR
183	हिल्लापुर	101.18	251(52)	–(–5)	–(5–10)	W,HP	–(–5)	–(–5)	–(5–10)	KR
184	मझिया	1,337.13	6,443(1,633)	M(1),H(1)	–(–5)	W,HP	PO	मंगल, शनि Tue ,Sat	BS	PR
185	अलियापुर	91.06	491(95)	P(1)	–(–5)	W	–(–5)	–(–5)	–(–5)	KR
186	बूढ़ा गाँव	559.30	2,667(475)	P(1)	–(–5)	W,HP	PO	मंगल, शनि Tue, Sat	–(–5)	PR
187	बरम्हौला	163.90	984(203)	P(1)	–(5–10)	W	–(–5)	–(–5)	–(–5)	PR
188	दूल्हापुर	248.89	1,272(252)	P(1)	–(5–10)	W,HP	–(–5)	–(–5)	–(–5)	KR
189	घोविया	509.11	2,093(350)	P(1)	–(–5)	W,HP	–(–5)	–(–5)	–(–5)	KR
190	खटेली	298.26	1,718(452)	P(1),M(1) H(1)	–(5–10)	W,HP	PO	सोम, बुद्ध Mon,Wed	–(5–10)	KR
191	अकोहरा	184.95	522(118)	P(1)	–(5–10)	W	–(–5)	–(–5)	–(5–10)	KR,PR
192	सिरसा	608.67	1,495(377)	P(1)	–(5–10)	W,HP	PO	रवि, बुद्ध Sun, Wed	–(5–10)	PR
193	बगौचा	337.92	1,488(312)	P(1)	–(5–10)	W,HP	–(–5)	–(–5)	–(5–10)	PR
194	पुरवाहा फजुद्दीनपुर	208.42	855(195)	–(–5)	–(–5)	W,HP	–(–5)	–(–5)	–(–5)	PR
195	जरेली	672.21	2,957(561)	P(1),M(1)	–(5–10)	W,HP	Po,Phone	–(–5)	–(–5)	KR

12	13	14	15	16	17	18	19	20	2	1
हरदोई Hardoi (26)	...	गेहूँ, चावल Wheat, Rice	...	GC(125.46)	101.58	222.99	46.54	...	Kathighara	176
पिहानी Pihani (10)	...	गेहूँ, चावल Wheat, Rice	...	GC(53.43)W(0.40)	102.79	126.67	5.67	...	Manipur	177
पिहानी Pihani (9)	...	गेहूँ, चावल Wheat, Rice	...	GC(27.12)	65.96	49.78	10.52	...	Katarpur	178
पिहानी Pihani (10)	...	गेहूँ, चावल Wheat, Rice	...	GC(94.71) W(14.57)TK(0.40)	31.16	47.35	16.59	...	Kathethiya	179
पिहानी Pihani (9)	...	गेहूँ, चावल Wheat, Rice	...	GC(66.78)TK(1.62)	18.62	18.21	14.16	...	Raniyamau	180
पिहानी Pihani (8)	...	गेहूँ, चावल Wheat, Rice	...	GC(180.50)	75.68	64.75	16.59	...	Tandaouna	181
पिहानी Pihani (7)	...	गेहूँ, चावल Wheat, Rice	...	GC(60.70)TW(5.26)	58.28	44.92	21.45	...	Bakhariya	182
पिहानी Pihani (7)	...	गेहूँ, चावल Wheat, Rice	...	GC(49.78)W(2.43) TK(4.05)	14.97	19.02	10.93	...	Hillapur	183
हरदोई Hardoi (28)	ED	गेहूँ, चावल Wheat, Rice	...	GC(694.87)W(1.21)	156.63	335.09	149.33	...	Majhiya	184
पिहानी Pihani (5)	...	गेहूँ, चावल Wheat, Rice	...	GC(59.09)	19.83	6.07	6.07	...	Alliyapur	185
पिहानी Pihani (5)	...	गेहूँ, चावल Wheat, Rice	...	GC(273.98)R(40.07) TK(11.33)	148.93	40.88	44.11	...	Budhagaon	186
पिहानी Pihani (9)	...	गेहूँ, चावल Wheat, Rice	...	GC(106.44)	26.30	19.02	12.14	...	Barmhoula	187
पिहानी Pihani (11)	...	गेहूँ, चावल Wheat, Rice	...	GC(142.05)	72.85	19.43	14.56	...	Dulhapur	188
पिहानी Pihani (7)	...	गेहूँ, चावल Wheat, Rice	...	GC(215.69)	109.69	136.38	47.35	...	Dhobia	189
पिहानी Pihani (8)	...	गेहूँ, चावल Wheat, Rice	...	GC(4.45)R(22.66) W(0.40)	190.21	42.90	37.64	...	Khatali	190
पिहानी Pihani (12)	...	गेहूँ, जौ Wheat, Barley	...	TW(3.24)W(0.40) O(4.45)	131.12	32.38	13.36	...	Akohra	191
पिहानी Pihani (8)	...	गेहूँ, चावल Wheat, Rice	...	GC(27.52)	366.66	161.07	53.42	...	Sirsa	192
हरदोई Hardoi (25)	...	गेहूँ, चावल Wheat, Rice	...	GC(223.79) W(3.24)TK(4.05)	61.92	28.33	16.59	...	Bagaucha	193
पिहानी Pihani (7)	...	गेहूँ, चावल Wheat, Rice	...	GC(99.96)	80.95	13.36	14.15	...	Purwa Hafizuddin pur	194
हरदोई Hardoi (25)	...	गेहूँ, चावल Wheat, Rice	...	GC(450.43) W(0.81)TK(2.83)	120.60	52.61	44.93	...	Jarali	195

2—हरदोई तहसील

ग्राम निदेशिका
जन सुविधाएं एवं भूमि उपयोग

1	2	3	4	5	6	7	8	9	10	11
196	बजेहरा	289.36	1,255(196)	-(-5)	-(-5)	W,HP	-(-5)	-(-5)	-(5-10)	PR,KR
197	कल्यानी	253.34	1,006(223)	P(1)	-(5-10)	W,HP	-(-5)	-(-5)	-(-5)	KR
198	टन्डोरा	290.57	1,653(303)	P(1)	-(-5)	W,HP	-(-5)	-(-5)	-(-5)	KR
199	अहराहर	66.37	143(36)	-(-5)	-(-5)	W	-(-5)	-(-5)	-(-5)	KR
200	बरकतपुर	162.69	196(39)	-(-5)	-(-5)	W	-(-5)	-(-5)	-(-5)	KR
201	सरैय्या	307.57	443(10)	-(-5)	-(-5)	W,HP	-(-5)	-(-5)	-(-5)	KR
202	दरियाबाद	238.37			गैर आबाद				Uninhabited	KR
203	रहीमपुर	435.86	1,116(223)	P(1)	-(-5)	W,HP	-(-5)	मंगल,शुक्र Tue,Fri	-(-5)	KR
204	कचनारी	423.32	351(77)	P(1),M(1)	-(-5)	W	PO	रवि,गुरु Sun,Thu	-(-5)	KR
205	गोपामऊ ग्रामीण	760.03			गैर आबाद				Uninhabited	KR
206	बाजिदनगर	76.49			गैर आबाद				Unnihabited	KR
207	बाबूपुर	337.12	574(96)	P(1)	-(-5)	W	-(-5)	-(-5)	-(-5)	KR
208	अरबापुर	306.76	1,084(234)	-(-5)	-(5-10)	W	-(-5)	-(-5)	-(5-10)	KR
209	गजाधरपुर	222.99	256(51)	P(1)	-(5-10)	W	-(-5)	-(-5)	-(5-10)	KR
210	अंगौलापुर	329.02	861(161)	P(1),M(1)	-(-5)	W	-(-5)	-(-5)	-(-5)	KR
211	पेंग	444.36	2,106(598)	P(1)	-(-5)	W	-(-5)	-(-5)	-(-5)	PR
212	फकीराबाद	188.19	402(71)	-(-5)	-(-5)	W	-(-5)	-(-5)	-(-5)	KR
213	कुशालपुर	147.31			गैर आबाद				Uninhabited	KR
214	शहजादनगर	63.13	109(20)	-(-5)	-(-5)	W	-(-5)	-(-5)	-(-5)	KR
215	लालपुर मुर्तजाबक्स	72.44	231(43)	-(-5)	-(-5)	W	-(-5)	-(-5)	-(-5)	PR

12	13	14	15	16	17	18	19	20	2	1
पिहानी Pihani (6)	...	गेहूँ, जौ Wheat, Barley	...	GC(25.09) TK(2.43)O(2.02)	201.54	32.78	25.50	...	Bajehra	196
हरदोई Hardoi (25)	EA	गेहूँ, चावल Wheat, Rice	...	GC(92.68) TWE(64.35)W(2.02)	50.98	31.16	12.15	...	Kaliyani	197
पिहानी Pihani (13)	EAG	गेहूँ, चावल Wheat, Rice	...	GC(4.86) TWE(38.45)R(97.13) TK(3.24)	59.48	63.13	24.28	...	Tandoura	198
पिहानी Pihani (13)	EAG	गेहूँ, चावल Wheat, Rice	...	GC(0.81) TWE(40.47)	14.97	5.26	4.86	...	Aharahar	199
पिहानी Pihani (14)	...	गेहूँ, चावल Wheat, Rice	...	TWE(21.04)	71.23	61.11	9.31	...	Barkatpur	200
पिहानी Pihani (15)	...	गेहूँ, बाजरा Wheat, Bajra	...	GC(0.40) W(0.81)O(3.64)	170.38	102.39	29.95	...	Saraiya	201
हरदोई Hardoi (20)	...	...	...	...	142.87	95.10	0.40	...	Dariyabad	202
गोपामऊ Gopamau (41)	...	गेहूँ, बाजरा Wheat, Bajra	...	GC(3.64),W(5.67) O(4.45)	229.06	158.64	24.40	...	Rahimpur	203
हरदोई Hardoi (24)	...	गेहूँ, बाजरा Wheat, Bajra	...	W(1.62)	76.08	320.12	25.50	...	Kachnari	204
हरदोई Hardoi (24)	...	...	...	TK(2.02),W(15.38) GC(137.60)TW(166.73)	397.42	35.21	5.67	...	Gopamau Rural	205
गोपामऊ Gopamau (4)	...	...	...	GG(5.26)	27.93	43.30	...	...	Bajidnagar	206
हरदोई Hardoi (26)	...	गेहूँ, बाजरा Wheat, Bajra	...	GC(5.67)W(1.21) TK(2.83)O(20.64)	138.81	157.03	10.93	...	Babupur	207
हरदोई Hardoi (25)	...	गेहूँ, बाजरा Wheat, Bajra	...	TW(36.42)R(10.52)	207.61	46.54	5.67	...	Arbapur	208
हरदोई Hardoi (25)	...	गेहूँ, बाजरा Wheat, Bajra	...	GC(12.55) TK(2.43)O(2.02)	163.90	38.04	4.05	...	Gajadharpur	209
हरदोई Hardoi (21)	...	गेहूँ, चावल Wheat, Rice	...	TW(81.75) GC(66.37),O(3.64)	91.87	71.23	14.16	...	Angolapur	210
हरदोई Hardoi (21)	...	गेहूँ, चावल Wheat, Rice	...	GC(223.39) TW(9.31)W(1.21) TK(9.71)	73.66	83.37	43.71	...	Peng	211
गोपामऊ Gopamau (8)	...	गेहूँ, चावल Wheat,Rice	...	GC(60.71)W(0.40)	25.90	97.13	4·05	...	Fakirabad	212
गोपामऊ Gopamau (4)	...	...	...	O(1.21)	57.07	89.03	...	...	Kushalpur	213
गोपामऊ Gopamau (2)	...	गेहूँ, बाजरा Wheat, Bajra	...	GC(7.69)W(0.40)	26.31	28.33	0.40	...	Shahzadnagar	214
गोपामऊ Gopamau (2)	...	गेहूँ, चावल Wheat, Rice	...	GC(5.26) TW(18.62)W(3.64)	25.09	12.14	7.69	...	Lalpur Murtazabux	215

1	2	3	4	5	6	7	8	9	10	11
216	सरखना	149.33	379(74)	-(-5)	-(-5)	W	-(-5)	-(-5)	-(-5)	KR
217	दौलतपुर	367.47	1,487(340)	P(1)	-(-5)	W,HP	-(-5)	-(-5)	-(-5)	KR
218	नयागांव नबाब	48.97	249(54)	-(-5)	-(5-10)	W	-(-5)	-(-5)	-(5-10)	KR
219	पैदही	202.75	878(176)	P(1)	-(-5)	W,HP	-(-5)	-(-5)	-(5-10)	KR
220	जलालपुर	87.82	657(146)	-(-5)	-(5-10)	W,HP	-(-5)	-(-5)	-(5-10)	KR
221	थमरवा	140.43	1,223(258)	P(1),M(1)	-(-5)	W,HP	PO	बुध,शनि Wed,Sat	-(-5)	KR
222	महमूदपुर बैजनाथ	167.95	189(27)	-(-5)	-(-5)	W,HP	-(-5)	-(-5)	-(-5)	KR
223	बीघारामपुर	83.77	356(79)	-(-5)	-(5-10)	W	-(-5)	-(-5)	-(-5)	KR
224	मुरादपुर	199.11	915(197)	P(1)	-(5-10)	W	-(-5)	-(-5)	BS	PR
225	पंडरी	416.84	2,203(520)	P(3),M(1)	-(5-10)	W,HP	-(-5)	-(-5)	-(-5)	PR,KR
226	पाटकुआं	451.24	1,647(329)	P(1)	-(10+)	W,HP	-(-5)	-(-5)	-(-5)	KR
227	दनियालगंज	299.07	1,257(295)	P(1)	-(5-10)	W	-(-5)	-(-5)	-(-5)	PR
228	पूरा बहादुर	963.19	3,025(490)	P(2),M(1)	RPD(1)	W,HP	PO	बुध,शनि Wed,Sat	BS	KR
229	जियो	161.88	770(166)	P(1)	-(-5)	W	-(-5)	-(-5)	-(-5)	KR
230	नन्हे	481.19	1,871(301)	-(-5)	-(-5)	W	-(-5)	रबि, गुरु Sun,Thu	-(-5)	KR
231	बरगांवा	356.54	1,341(386)	P(1)	-(-5)	W,HP	-(-5)	-(-5)	BS	PR
232	अहरापुर	203.96	214(43)	-(-5)	-(-5)	W	-(-5)	-(-5)	BS	PR
233	जपरा	679.09	1,968(235)	P(1)	-(-5)	W,HP	-(-5)	-(-5)	-(-5)	KR
234	गढ़ी	261.44	1,048(199)	-(-5)	-(-5)	W,HP	-(-5)	-(-5)	-(-5)	KR
235	लिलवल	622.42	2,195(558)	P(1)	-(-5)	W,HP	-(-5)	मंगल;शुक्र Sun,Thu	-(-5)	KR

12	13	14	15	16	17	18	19	20	2	1
गोपामऊ Gopamau (4)	EAG	गेहूँ, चावल Wheat, Rice	...	TWE(76.48) GC(10.12)	38.85	11.33	12.55	...	Sarkhna	216
गोपामऊ Gopamau (4)	EAG	गेहूँ, चावल Wheat, Rice	...	GC(133.55) TWE(44.93) W(1.62),TK(2.02)	78.51	59.09	47.75	...	Daulatpur	217
गोपामऊ Gopamau (6)	...	गेहूँ, चावल Wheat, Rice	...	GC(20.24)	12.55	12.55	3.63	...	Nayagaon Nabab	218
गोपामऊ Gopamau (6)	...	गेहूँ, चावल Wheat, Rice	..	GC(111.70)TW(5.26)	38.04	23.47	24.28	...	Padhai	219
गोपामऊ Gopamau (6)	...	गेहूँ, चावल Wheat, Rice	...	GC(53.43)	15.78	4.45	14.16	...	Jalalpur	220
गोपामऊ Gopamau (5)	...	गेहूँ, चावल Wheat, Rice	...	GC(69.20)TW(3.24)	25.09	23.07	19.83	...	Thamarwa	221
गोपामऊ Gopamau(5)	EAG	गेहूँ, चावल Wheat, Rice	...	TWE(78.51)	22.26	56.66	10.52	...	Mahmoodpur Bajnath	222
हरदोई Hardoi (22)	...	गेहूँ, चावल Wheat, Rice	...	GC(37.23)TW(6.48) O(2.43)	22.26	9.31	6.06	...	Bigharampur	223
हरदोई Hardoi (21)	EAG	गेहूँ, ज्वार Wheat, Jwar	...	TWE(80.94)	71.23	31.16	15.78	...	Muradpur	224
हरदोई Hardoi (20)	EAG	गेहूँ, ज्वार Wheat, Jwar	...	GC(114.13) TK(12.14)R(31.16) TWE(40.47)W(4.45)	95.51	59.08	59.90	...	Pandri	225
हरदोई Hardoi (11)	EAG	गेहूँ, चावल Wheat, Rice	...	GC(44.74) TWE(69.61),W(4.45) TK(4.05),N(.40)	143.67	92.68	90.64	...	Patkunwa	226
हरदोई Hardoi (8)	...	गेहूँ, चावल Wheat, Rice	...	GC(61.11) TW(18.21)W(25.09) TK(5.67)	119.79	48.16	21.04	...	Daniyalganj	227
हरदोई Hardoi (8)	ED,EAG	गेहूँ, चावल Wheat, Rice	...	N(109.27) TWE(122.22)TW(121.81) W(5.67)TK(15.38)O(4.45)	247.27	247-27	89.85	TEM(1)	Pura Bahadur	228
हरदोई Hardoi (9)	EAG	गेहूँ, चावल Wheat, Rice	0.40	TWE(72.04) GC(2.43)TK(.81) W(5.25),O(3.24)	41.28	19.43	17.00	...	Joi	229
हरदोई Hardoi (10)	EAG	गेहूँ, चावल Wheat, Rice	...	TWE(159.05)W(7.28) TK(3.64)O(29.54)	160.26	81.35	40.07	TEM	Nanhey	230
हरदोई Hardoi (10)	EAG	गेहूँ चावल Wheat, Rice	...	TWE(108.86) GC(2.03)W(4.45) TK(2.83)R(9.71)	113.32	86.20	29.14	...	Bargawan	231
हरदोई Hardoi (11)	EAG	गेहूँ, चावल Wheat, Rice	...	TWE(31.57) R(7.69)TK(2.83)	52.61	95.10	13.36	...	Ahrapur	232
हरदोई Hardoi (16)	...	गेहूँ, चावल Wheat, Rice	...	GC(248.49)	239.58	157.83	33.19	...	Japra	233
हरदोई Hardoi (17)	EAG	गेहूँ, चावल Wheat, Rice	...	GC(16.59) TWE(76.49),W(10.52) TK(2.03)	93.89	42.49	19.43	...	Gadhi	234
हरदोई Hardoi (19)	EAG,EO	गेहूँ, चावल Wheat, Rice	...	TW(33.19) TWE(30.35)W(.40) TK(61.92)W(14.97)	254.15	197.49	29.95	...	Lilwal	235

1	2	3	4	5	6	7	8	9	10	11
236	सिवरी	206.40	903(110)	P(1)	-(5-10)	W,HP	-(-5)	-(-5)	-(5-10)	KR
237	टरी	160.26	441(689)	-(-5)	-(-5)	W	-(-5)	-(-5)	-(-5)	KR
238	उदरा	225.01	525(100)	P(1)	-(-5)	W,HP	-(-5)	-(-5)	BS	PR
239	संदला	529.75	2,888(589)	P(1),M(1)	-(10+)	W,HP	PO	-(10+)	-(10+)	KR
240	नरायनपुर ग्रांट	238.77	754(194)	-(5-10)	-(5-10)	W	-(5-10)	-(5-10)	-(5-10)	KR
241	पाला	283.29	1,168(251)	P(1)	-(5-10)	W	-(5-10)	-(5-10)	-(5-10)	KR
242	उन्नौती	287.74	1,299(294)	P(1)	-(5-10)	W,HP	-(5-10)	बुद्ध,शनि Wed,Sat	-(5-10)	PR
243	इटौली	178.47	550(99)	P(1)	-(-5)	W,HP	-(-5)	-(-5)	-(10+)	PR
244	गौरा डान्डा	451.65	1,597(328)	P(1)	-(-5)	W,HP	-(-5)	-(-5)	-(-5)	KR
245	सैती	281.67	1,227(242)	P(1)	-(-5)	W,HP	-(-5)	-(-5)	-(-5)	KR
246	निबुआई	195.07	1,004(234)	P(1)	-(-5)	W,HP	-(-5)	-(-5)	-(-5)	KR
247	खेरवा दलौली	279.65	813(164)	-(-5)	-(-5)	W,HP	-(-5)	-(-5)	-(-5)	KR
248	टडियावां	565.37	2,866(563)	P(2),H(1)	PHC(1)	W,HP	PTO	सोम,मंगल Mon,Tue गुरु,शुक्र,रवि Thu,Fri,Sun	BS	PR
249	नेवादा	214.90	713(114)	-(-5)	-(-5)	W,HP	-(-5)	-(-5)	BS	PR
250	सिकन्दरपुर	313.24	1,409(289)	-(-5)	-(-5)	W,HP	-(-5)	-(-5)	BS	PR
251	हर्रई	231.89	1,125(209)	P(1),M(1)	-(-5)	W,HP	PO	बुद्ध,शनि Wed,Sat	-(-5)	PR
252	अलीसाबाद	391.34	1,333(241)	P(1)	-(-5)	W,HP	-(-5)	-(-5)	-(-5)	PR
253	बरौली	314.45	1,287(289)	P(1)	-(-5)	W,HP	-(-5)	-(-5)	-(-5)	KR
254	जिगिनियां कलां	290.98	625(125)	-(-5)	-(-5)	W,HP	-(-5)	-(-5)	-(-5)	KR
255	जिगिनियां खुर्द	174.43	737(140)	P(1)	-(-5)	W,HP	-(-5)	-(-5)	-(-5)	PR

12	13	14	15	16	17	18	19	20	2	1
हरदोई Hardoi(19)	...	गेहूँ, चावल Wheat, Rice	...	GC(50.18)R(35.61) W(1.22)O(1.21)	66.78	34.40	17.00	...	Sivri	236
हरदोई Hardoi(10)	EAG	गेहूँ, चावल Wheat, Rice	...	GC(38.04) TWE(.81)TK(2.83)	58.28	13.76	46.54	...	Tari	237
हरदोई Hardoi(10)	...	गेहूँ, चावल Wheat, Rice	...	TW(33.99)TK(1.22)	77.70	77.70	33.59	...	Udra	238
हरदोई Hardoi(13)	...	गेहूँ, चावल Wheat, Rice	...	TW(228.25)W(1.62) TK(19.02)	182.52	63.94	34.40	...	Sandla	239
हरदोई Hardoi (8)	...	गेहूँ, चावल Wheat, Rice	..	TW(72.85)W(2.02) GC(2.43)	66.36	73.66	21.45	...	Narianpur Grant	240
हरदोई Hardoi (8)	...	गेहूँ, चावल Wheat, Rice	...	R(6.88)TW(95.10) W(3.24)TK(8.50)	63.54	84.58	21.45	...	Pala	241
हरदोई Hardoi (9)	...	गेहूँ, चावल Wheat, Rice	...	GC(92.68)	108.86	61.51	24.69	...	Unouti	242
हरदोई Hardoi(10)	...	गेहूँ, चावल Wheat, Rice	...	GC(24.69)W(4.85) TK(6.48)R(12.95)	50.18	58.28	21.04	...	Itouli	243
हरदोई Hardoi(12)	...	गेहूँ, चावल Wheat, Rice	..	GC(127.48)R (32.78) TK(8.90)O(2.43) W(0.81)	167.15	67.99	44.11	...	Gaura Danda	244
हरदोई Hardoi(15)	...	गेहूँ, चावल Wheat, Rice	...	GC(165.93) TK(.81)W(.40)R(.81)	65.97	12.14	35.61	...	Sainti	245
हरदोई Hardoi(15)	...	गेहूँ, चावल Wheat, Rice	...	GC(46.54)TK(8.09) W(4.45)R(6.88)	91.88	6.07	31.16	...	Nibuwai	246
हरदोई Hardoi(14)	...	गेहूँ, चावल Wheat, Rice	...	GC(158.64) TK(3.64)W(0.81)	60.31	21.45	34.80	...	Kherwa Dalaouli	247
हरदोई Hardoi(14)	...	गेहूँ, चावल Wheat, Rice	...	GC(157.83) TW(32.38)W(7.70) TK(5.66)	202.75	80.13	78.92	...	Tandiyawan	248
हरदोई Hardoi(14)	...	गेहूँ, चावल Wheat, Rice	...	GC(14.57) TW(55.04)W(6.88) TK(4.05)	90.65	31.97	11.74	...	Nevada	249
हरदोई Hardoi(16)	...	गेहूँ, चावल Wheat, Rice	...	GC(42.90)TK(6.06) TW(46.95)W(10.93)	162.28	23.88	20.24	...	Sikandarpur	250
हरदोई Hardoi(19)	...	गेहूँ, चावल Wheat, Rice	...	GC(122.63)R(8.09)	40.87	23.88	36.42	...	Harrai	251
हरदोई Hardoi(14)	...	गेहूँ, चावल Wheat, Rice	...	GC(198.30)O(0.81) TK(3.24)	33.19	46.54	109.26	...	Alisabad	252
हरदोई Hardoi(14)	...	गेहूँ, चावल Wheat, Rice	...	GC(208.42)	36.83	34.40	34.80	...	Barouli	253
हरदोई Hardoi(15)	...	गेहूँ, चावल Wheat, Rice	...	GC(194.26)TK(3.24)	38.45	28.33	26.70	...	Jiginiya Kalan	254
गोपा मऊ Gopamau(6)	...	गेहूँ, चावल Wheat, Rice	...	GC(104,81)W(6.48)	17.81	27.93	17.40	...	Jiginiya Khurd	255

	2	3	4	5	6	7	8	9	10	11
256	रावल	334.28	1,459(276)	P(1)	-(-5)	W,HP	-(-5)	मंगल,शुक्र Tue,Fri	-(-5)	KR
257	बहोरवा	278.43	1,458(268)	P(1)	-(-5)	W,HP	PO	-(-5)	-(-5)	KR
258	अयारी	404.70	938(222)	P(1)	-(-5)	W	-(5-10)	-(-5)	-(-5)	KR
259	लालपुर भैंसरी	384.87	1,040(203)	P(1)	-(-5)	W	-(-5)	-(-5)	-(-5)	KR
260	अलीनगर	613.93	1,377(258)	P(1)	-(5-10)	HP,W	-(-5)	-(-5)	-(5-10)	KR
261	पुरवा देवरिया	326.18	1,056(215)	P(1)	-(5-10)	W,HP	-(-5)	-(-5)	-(5-10)	KR
262	शाहपुर मुगल	236.75	484(97)	P(1)	-(10+)	W,HP	-(-5)	-(-5)	-(10+)	KR
263	हरिहरपुर	414.01	2,295(454)	P(1),M(1)	PHS(1)	HP,W	PO	बुद्ध शनि Wed,Sat	-(10+)	KR
264	तिलियानी	127.08	399(65)	-(-5)	-(10+)	W,C	-(-5)	-(-5)	-(10+)	KR
265	फुकहा	472.69	1,859(594)	P(1)	-(5-10)	W,HP	-(-5)	-(-5)	-(5-10)	KR
266	सैंचामऊ	131.93	590(123)	-(-5)	-(-5)	W	-(-5)	-(-5)	-(5-10)	KR
267	आदमपुर	357.35	1,497(327)	-(-5)	-(10+)	W,HP	-(-5)	-(-5)	-(10+)	KR
268	महमदापुर	223.39	1,227(248)	P(1)	-(-5)	W,HP	-(-5)	मंगल Tue	-(-5)	KR
269	भैंसरी	529.35	2,436(468)	P(1)	SMP(1), H(1)	W,HP	PO	-(-5)	-(-5)	KR
270	बोझवा	141.65	702(137)	-(-5)	-(-5)	W,HP	-(-5)	-(-5)	-(-5)	KR
271	सगरापुर	201.95	944(183)	P(1)	-(5-10)	W,HP	-(5-10)	-(-5)	-(-5)	KR
272	थोकखाला	809.80	2,089(415)	-(-5)	-(-5)	W,HP	-(-5)	-(-5)	-(-5)	KR
273	गुरसंडा	445.98	2,191(399)	P(1)	-(5-10)	W,HP	-(-5)	सोम,शुक्र Mon.Fri	-(-5)	KR
274	भरावन	257.39	1,426(277)	-(-5)	O(1)	W,HP	PO	शुक्र,सोम Fri,Mon	-(5-10)	KR,PR
275	नवरंगपुर	93.89	343(68)	-(-5)	-(5-10)	W,HP	-(5-10)	-(5-10)	-(5-10)	KR

12	13	14	15	16	17	18	19	20	2	1
गोपा मऊ Gopamau (6)	...	गेहूँ, चावल Wheat, Rice	...	GC(176.45) TW(72.85)	31.16	26.30	27.52	...	Rawal	256
गोपामऊ Gopamau(6)EAG,ED		गेहूँ, चावल Wheat, Rice	...	GC(106.03) TWE(38.45)	54.22	48.16	31.57	...	Bahorwa	257
गोपामऊ Gopamau (5)	EAG	गेहूँ, चावल Wheat, Rice	...	GC(44.11) TWE(146.50)	140.84	38.45	34.80	...	Ayari	258
गोपामऊ Gopamau (4)	EAG	गेहूँ, चावल Wheat, Rice	...	GG(25.09) TWE(55.85)	263.06	...	40.87	...	Lalpur Bhansari	259
हरदोई Hardoi (25)	...	गेहूँ, बाजरा Wheat, Bajra	...	TW(50.99)R(24.28)	350.47	60.71	127.48	...	Alinagar	260
हरदोई Hardoi (25)	...	गेहूँ, ज्वार Wheat, Juar	...	TW(80.94)GC(6 48)	126.26	76.08	36.42	...	Purwa Deoriya	261
हरदोई Hardoi (24)	...	गेहूँ, चावल Wheat, Rice	...	GC(57.47)	97.13	27.92	54.23	...	Shahpur Mugul	262
गोपामऊ Gopamau (13)	...	गेहूँ, चावल Wheat, Rice	...	GC(158.24)	164.31	51.80	39.66	...	Hariharpur	263
हरदोई Hardoi (24)	...	गेहूँ, चावल Wheat, Rice	...	GC(96.32)	18.62	2.83	9.31	...	Tiliyani	264
हरदोई Hordai (23)	...	गेहूँ, चावल Wheat, Rice	...	GC(172.40)TK(10.93)	203.56	31.97	53.83	...	Phukha	265
हरदोई Hardoi (7)	...	गेहूँ, चावल Wheat, Rice	...	GC(20.24)	40.47	60.70	10.52	...	Saichamau	266
हरदोई Hardoi (25)	...	गेहूँ, चावल Wheat, Rice	...	GC(159.05) TK(4.86)W(0.40)	146.50	12.14	34.40	...	Adampur	267
हरदोई Hardoi (15)	...	गेहूँ Wheat	...	GC(105.21)	56.66	8.50	53.02	...	Mahmdapur	268
हरदोई Hardoi (20)	...	गेहूँ, चावल Wheat, Rice	...	GC(108.46) TK(6.88)R(33.58)	229.88	70.01	80.54	...	Bhainisari	269
हरदोई Hardoi (17)	...	गेहूँ, चावल Wheat, Rice	...	GC(26.31)TK(2.43) O(14.16)W(1.62)	60.30	8.50	28.33	...	Bojhwa	270
हरदोई Hardoi (20)	...	गेहूँ, चावल Wheat, Rice	...	GC(16.19)TK(43.30) R(5.26)W(6.88)	94.30	22.26	13.76	...	Sagarapur	271
हरदोई Hardoi (20)	...	गेहूँ, चावल Wheat, Rice	...	GC(262.25) TW(38.85)W(0.81) TK(10.12)	334.69	129.10	33.98	...	Thok Khala	272
हरदोई Hardoi (18)	...	गेहूँ, चावल Wheat, Rice	...	GC(99.56) TW(76.49)TK(16.59)	97.13	95.91	60.30	...	Gursanda	273
हरदोई Hardoi (23)	...	गेहूँ, चावल Wheat, Rice	...	GC(101.18)TK(7.68)	94.30	32.38	21.85	...	Bharavan	274
हरदोई Hardoi (22)	...	गेहूँ, चावल Wheat, Rice	...	GC(40.47)TW(4.05) TK(1.62)	29.95	7.28	10.52	...	Naurangpur	275

2—हरदोई तहसील

ग्राम निदेशिका
जन सुविधाएँ एवं भूमि उपयोग

1	2	3	4	5	6	7	8	9	10	11
276	गुलहरिया	195.87	973(143)	-(-5)	-(5-10)	W,HP	-(-5)	-(-5)	-(5-10)	PR
277	खेखामहमूदपुर	57.47			गैर आबाद				Uninhabited	KR
278	सिहोना	289.77	1,546(656)	P(1)	-(-5)	W,HP	-(-5)	-(-5)	-(5-10)	KR
279	अमेठिया	329.02	789(164)	P(1)	-(-5)	W,HP	-(-5)	-(-5)	-(10+)	KR
280	सखौरा	913.00	1,513(289)	P(1)	-(-5)	W	-(-5)	-(-5)	-(5-10)	KR
281	बरसिराय	556.06	1,245(180)	P(1)	-(5-10)	W,HP	-(5-10)	-(5-10)	-(10+)	KR
282	मसिनहा	97.13	100(22)	-(-5)	-(-5)	W,HP	-(-5)	-(-5)	-(10+)	KR
283	देविया फतेहपुर	445.98	1,089(205)	-(-5)	-(5-10)	W,HP	-(-5)	-(-5)	-(5-10)	KR
284	करनपुर	288.55	548(104)	-(-5)	-(10+)	W	-(10+)	-(10+)	-(10+)	KR
285	जैराजपुर	624.86	1,820(307)	P(1),M(1)	-(10+)	W,HP	PO	शुक्र,सोम Fri,Mon	-(10+)	PR,KR
286	सादीपुर	115.34	44(8)	-(-5)	-(10+)	W,HP	-(-5)	-(-5)	-(10+)	PR,KR
287	जिगिनियां	138.41	440(88)	P(1)	-(10+)	W,HP	-(-5)	-(-5)	-(10+)	PR,KR
288	बरुआर	259.01	596(116)	-(-5)	-(10+)	W,HP	-(-5)	-(-5)	-(5-10)	KR
289	कुआं मऊ	87.42	108(18)	-(-5)	-(10+)	W,HP	-(-5)	-(-5)	-(-5)	KR
290	सेमरौली	335.90	556(112)	-(-5)	-(10+)	W,HP	-(-5)	-(-5)	-(-5)	KR
291	भौटा कमालपुर	318.90	1,322(199)	P(1)	-(10+)	W,HP	-(10+)	रवि, गुरु Sun,Thu	-(-5)	PR
292	कोटरा	723.20	1,731(264)	P(1)	-(10+)	W,HP	-(10+)	मंगल Tue	-(5-10)	PR
293	रमुआपुर	90.25	458(82)	P(1)	-(5-10)	W,HP	-(-5)	-(-5)	-(-5)	KR
294	साखिन	493.33	1,793(352)	P(1)	-(-5)	W,HP	-(-5)	-(-5)	-(-5)	KR
295	काला मऊ	210.04	812(173)	P(1)	-(-5)	W,HP	-(-5)	-(-5)	-(-5)	KR

12	13	14	15	16	17	18	19	20	2	1
हरदोई Hardoi (25)	...	गेहूँ, चावल Wheat, Rice	...	GC(81.34) TW(21.04)TK(1.62)	50.59	28.33	12.95	...	Gulhariya	276
हरदोई Hardoi (24)	...	...	...	GC(38.45) W(4.45) TK(5.26)	4.86	2.02	2.43	...	Kherwa Mahmoodpur	277
हरदोई Hardoi (17)	...	गेहूँ, चावल Wheat, Rice	...	GC(69.20) TW(16.19)O(0.40)	106.45	28.33	69.20	...	Sihona	278
गोपामऊ Gopamau (16)	...	गेहूँ, चावल Wheat, Rice	..	GC(58.68) W(0.40) TK(2.03)	203.16	38.85	25.90	...	Amathiya	279
गोपामऊ Gopamau (14)	...	गेहूँ, चावल Wheat, Rice	...	GC(4.50) R(7.28)	644.28	219.75	37.64	...	Sakhaura	280
गोपामऊ Gopamau (16)	...	गेहूँ, चावल Wheat, Rice	...	GC(5.48)TK(3.25) W(0.40) R(10.52)	392.96	76.08	66.37	...	Barrasarai	281
गोपामऊ Gopamau (16)	...	गे,हूँ चावल Wheat, Rice	...	GC(3.24)	76.49	14.97	2.43	...	Masinaha	282
हरदोई Hardoi (21)	....	गेहूँ, चावल Wheat, Rice	...	GC(8.09)TW(19.44) TK(1.21)O(0.81)	314.45	76.48	25.50	...	Debia Fatteypur	283
बेनीगंज Beniganj (10)	...	गेहूँ, जौ Wheat, Barley	...	TW(2.83)TK(4.05) R(0.81)	180.50	29.54	70.82	...	Karanpur	284
बेनीगंज Beniganj (14)	...	गेहूँ, जौ Wheat, Barley	...	GC(40.87) TW(28.33) R(4.05) TK(12.14)	471.48	40.47	27.52	...	Jairajpur	285
बेनीगंज Beniganj (14)	...	गेहूँ, जौ Wheat, Barley	...	R(3.65) TK(0.40) GC(1.21)	85.80	8.09	16.19	...	Sadipur	286
बेनीगंज Beniganj (13)	...	गेहूँ, जौ Wheat, Barley	...	TW(10.52)TK(4.05) O(0.81)	115.34	4.45	3.24	...	Jiginiya	287
बेनीगंज Beniganj (15)	...	गेहूँ, चावल Wheat, Rice	...	GC(26 31)	114.93	106.84	10.93	...	Baruar	288
बेनीगज Beniganj (10)	...	गेहूँ, चावल Wheat, Rice	...	TW(30.35)	40.88	11.74	4.45	...	Kuanmau	289
बेनीगंज Beniganj (12)	...	गेहूँ, चावल Wheat, Rice	...	GC(48.56) TW(7.69)	186.57	60.30	32.78	...	Samrouli	290
हरदोई Hardoi (26)	...	गेहूँ, बाजरा Wheat, Bajra	...	GC(153.38) TK(1.21)	103.60	27.52	33.19	...	Bhouta Kamalpur	291
हरदोई Hardoi (28)	...	गेहूँ, बाजरा Wheat, Bajra	...	GC(184.95) TW(29.95)TK(3.24)	315.67	109.26	80.13	...	Kotra	292
हरदोई Hardoi (24)	...	गेहूँ, चावल Wheat, Rice	...	GC(31.16)TW(5.67) TK(4.05)	34.40	6.88	8.09	...	Ramuwapur	293
हरदोई Hardoi (23)	...	गेहूँ, चावल Wheat, Rice	...	GC(1.63)TK(16.18) TW(27.11)GC(112.51)	219.75	81.75	34.40	...	Sakhin	294
हरदोई Hardoi (23)	...	गेहूँ, चावल Wheat, Rice	...	GC(43.30)TW(4.86) O(0.81)TK(15.38)	108.86	22.26	14 57	...	Kalamau	295

1	2	3	4	5	6	7	8	9	10	11
296	सरदापुर	94.30	562(118)	P(1)	-(10+)	W	-(10+)	-(10+)	-(10+)	PR,KR
297	जगरौली	360.59	929(185)	P(1)	-(-5)	W	-(-5)	-(-5)	-(-5)	PR,KR
298	काकू मऊ	537.85	1,281(248)	P(1)	-(-5)	W,HP	-(-5)	-(-5)	BS	PR
299	बरगदिया	103.20	128(31)	P(1)	-(5-10)	W,HP	-(-5)	-(-5)	-(-5)	KR
300	डडवानी	254.15	441(108)	-(-5)	-(-5)	W,HP	-(-5)	-(-5)	-(-5)	KR
301	सारीपुर छछेटा	241.61	791(170)	P(1)	-(5-10)	W,HP	-(-5)	-(-5)	-(-5)	KR
302	भडायल	1,211.67	3,692(659)	P(1),M(1)	-(-5)	W,HP	PO,Phone	गुरु, रवि Thu,Sun	BS	PR
303	सिकरोहरी	802.12	1,746(320)	P(1)	-(-5)	W	-(-5)	-(-5)	BS	PR
304	बहर	1,131.54	5,690(1,145)	P(1)	D(1)	W,HP	PO	शुक्र Fri	-(5-10)	PR
305	हरीपुर ग्रांट	175.24	312(56)	P(1)	-(-5)	W,HP	-(-5)	-(-5)	-(-5)	KR
306	परसेनी	254.55	521(91)	P(1)	-(-5)	W	-(-5)	-(-5)	-(-5)	KR
307	मुरलीगंज	89.44	250(34)	-(-5)	-(-5)	W,HP	-(-5)	-(-5)	BS	PR
308	आशा	809.40	2,646(475)	P(1)	-(5-10)	W,HP	-(-5)	-(-5)	BS	PR
309	रामनगर	140.43	657(128)	P(1)	-(-5)	W,HP	-(-5)	-(-5)	-(-5)	KR
310	धीर महोलिया	129.10	1,122(297)	-(-5)	-(-5)	W,HP	-(-5)	-(-5)	-(-5)	PR
311	नघेटा	109.27	351(65)	-(-5)	-(-5)	W,HP	-(-5)	-(-5)	-(-5)	PR
312	नानकगंज ग्रांट	378.39	3,496(131)	-(-5)	-(-5)	W,HP,TW	-(-5)	-(-5)	-(-5)	PR
313	बेहटा चांद	146.91	1,201(226)	-(-5)	-(-5)	W,HP	-(-5)	-(-5)	-(-5)	PR
314	हरदोई ग्रामीण	1,368.29	5,991(1,236)	-(-5)	-(-5)	W,HP	-(-5)	-(-5)	-(-5)	PR
315	बहलोली	195.07	649(133)	P(1)	-(5-10)	W	-(5-10)	-(5 10)	-(5-10)	KR

12	13	14	15	16	17	18	19	20	2	1
हरदोई Hardoi (27)	...	गेहूँ, चावल Wheat, Rice	...	GC(36.02)	36.02	14.57	7.69	...	Sardapur	296
बेनीगंज Beniganj (14)	...	गेहूँ, चावल Wheat, Rice		...GC(135.17)TW(5.26) W(4.86)TK(2.43)	76.49	100.77	35.61	...	Jagraouli	297
हरदोई Hardoi (20)	...	गेहूँ, चावल Wheat, Rice	53.43	GC(104.01) TW(11.33)TK(0.81)	184.54	112.10	71.63	...	Kakumau	298
हरदोई Hardoi (21)	...	गेहूँ, चावल Wheat, Rice		...GC(8.50)TW(17.00) O(0.40) TK(2.43)	53.02	14.16	7.69	...	Bargadiya	299
हरदोई Hardoi (20)	...	गेहूँ, चावल Wheat, Rice	...	GC(25.09) TW(24.69)TK(23.06)	71.23	55.85	54.23	...	Dadwani	300
हरदोई Hardoi (20)	...	गेहूँ, चावल Wheat, Rice		... GC(69.61)TK(9.31)	72.85	68.80	21.04	...	Saripur Chachata	301
हरदोई Hardoi (15)	...	गेहूँ, चावल Wheat, Rice	184.95	GC(97.53)TW(6.07) W(14.57)TK(47.75)	319.31	2'2.94	288.55	...	Bharail	302
हरदोई Hardoi (13)	...	गेहूँ, चावल Wheat, Rice	...	GC(262.25)	140.43	200.33	199.11	...	Sikrohari	303
हरदोई Hardoi (7)	EA	गेहूँ, चावल Wheat, Rice	...	TWE(441.12) GC(2.02)W(8.50) TK(24.28)	382.04	174.43	99.15	...	Bahar	304
हरदोई Hardoi (8)	...	गेहूँ, चावल Wheat, Rice	103 60	TK(4.05)TW(19.83)	14.17	17.40	16.19	...	Haripur Grant	305
हरदोई Hardoi (5)	...	गेहूँ, चावल Wheat, Rice		... R(2.43) TW(48.97) TK(4.45)	42.08	144.07	12.55	...	Parsani	306
हरदोई Hardoi (4)	...	गेहूँ, चावल Wheat, Rice		... TW(20 24)W(1.21) TK(0.40)	17.00	31.57	19.02	...	Murliganj	307
हरदोई Hardoi (6)	EAG	गेहूँ, चावल Wheat, Rice		. GC(44.11,TW(32.38) O(6.48)TWE(172.81) W(2.83)TK(5.66)	236.34	210.85	97.94	...	Asha	308
हरदोई Hardoi (1)	...	गेहूँ, चावल Wheat, Rice		... W(2.02) TK(1.62) GC(3.24)TW(66.78)	22.25	26.71	17.81	...	Ramnagar	309
हरदोई Hardoi (1)	EA	गेहूँ Wheat	...	TWE(25.90) TK(4.05)	13.76	11.74	73.65	...	Dheer Mohaliya	310
हरदोई Hardoi (3)	...	गेहूँ, चावल Wheat, Rice		... TW(25.50 W(8.50) TK(0.80)	13.36	20.24	40.87	...	Nagheta	311
हरदोई Hardoi (3)	...	गेहूँ, चावल Wheat, Rice		...GC(1.21)TW(52.61) R(4.86)W(1.21) TK(24.33)O(80.94)	16.95	145.69	50.59	...	Nanakganj Grant	312
हरदोई Hardoi (2)	EA	गेहूँ Wheat	...	TW(46.14) TWE(22.66)	12.95	23.48	41.68	...	Behtachand	313
हरदोई Hardoi (2)	EA	गेहूँ, जौ Wheat, Barley	...	GC(142.26) TWE(356.14)W(24 28) TK(41.68)	211.66	259.01	333.26	TEMP(1)	Hardoi Rural	314
हरदोई Hardoi (6)	...	गेहूँ, जौ Wheat, Barley		... TW(80.94) O(4.45) W(0.41)	45.73	49.38	14.16	...	Bahloli	315

2 हरदोई तहसील

ग्राम निदेशिका
वन सुविधाएं एवं भूमि उपयोग

1	2	3	4	5	6	7	8	9	10	11
316	सरैय्या	150.12	797(171)	-(-5)	-(5-10)	W	-(5-10)	-(5-10)	-(5-10)	KR
317	घोसार	279.24	989(228)	P(1)	-(-5)	W	-(-5)	-(-5)	-(-5)	KR
318	कसरावा	681.92	2,457(555)	P(1)	FPC(1)	W	-(-5)	-(-5)	-(-5)	KR
319	फरदापुर	109.67	862(155)	P(1)	-(-5)	W,HP	-(-5)	-(-5)	BS	PR
320	असेऊली	380.91	1,316(250)	P(1)	-(5-10)	W,HP	-(5-10)	-(5-10)	-(5-10)	KR
321	तास खेड़ा	123.03	241(48)	P(1)	-(-5)	W	-(-5)	-(-5)	-(-5)	KR
322	राजेपुर	132.12	701(155)	-(-5)	-(-5)	W	-(-5)	-(-5)	BS	KR
323	बरबटापुर	48.16	254(47)	-(-5)	-(-5)	W	-(-5)	-(-5)	BS	KR
324	नाना मऊ	37.23			गैर आबाद				Uninhabited	KR,PR
325	सिकन्दरपुर	165.12	407(80)	-(-5)	-(5-10)	W	-(-5)	-(5-10)	BS	KR
326	मढिया	47.75	279(55)	-(-5)	-(5-10)	W	-(5-10)	-(5-10)	BS	KR
327	शाहबुद्दीनपुर	646.31	2,492(497)	P(2)	-(5-10)	W	-(-5)	-(5-10)	BS	KR
328	अखनापुर	135.17	583(114)	P(1)	-(-5)	W	-(-5)	-(-5)	-(5-10)	PR
329	माधौपुर	179.69	1,025(233)	-(-5)	-(-5)	W	PO	मंगल,शनि Tue,Sat	-(5-10)	KR
330	धमोइया	65.35	376(91)	-(-5)	-(5-10)	W,HP	-(-5)	-(-5)	-(-5)	KR
331	सथरा	518.02	1,957(369)	P(2),M(1)	-(5-10)	W	PO	-(-5)	-(-5)	KR
332	गुर्री	27.11	3(1)	-(-5)	-(-5)	W	-(-5)	-(-5)	-(-5)	KR,PR
333	कौथेलिया	168.36	889(195)	P(1)	-(-5)	W	-(-5)	-(-5)	BS	PR
334	सर्री	590.05	2,368(616)	P(1)	-(10+)	W,HP	-(-5)	-(-5)	-(5-10)	KR
335	पेंग	367.47	1,888(275)	P(1)	-(5-10)	W,HP	-(-5)	-(-5)	-(-5)	KR

12	13	14	15	16	17	18	19	20	2	1
हरदोई Hardoi (8)	...	गेहूँ, जौ Wheat, Barley		...TW(99.95)GC(0.40)	24.28	14.97	10.52	...	Saraiya	316
हरदोई Hardoi (5)	...	गेहूँ, चना Wheat, Gram		... TW(31.97)W(1.62)	185.35	34.40	25.90	...	Ghosar	317
हरदोई Hardoi (3)	...	गेहूँ, चना Wheat, Gram	...	GC(38.85) TW(292.19)W(0.81) TK(0.81)	194.66	81.75	72.85	...	Kasrawan	318
हरदोई Hardoi (6)	...	गेहूँ, चना Wheat, Gram		... TW(54.23)W(2.83)	26.31	8.90	17.40	...	Fardapur	319
हरदोई Hardoi (6)	...	गेहूँ, जौ Wheat, Barley	...	TW(93.49) GC(159.54)W(2.02) TK(1.21)	76.08	24.69	23.88	...	Asooli	320
हरदोई Hardoi (4)	...	गेहूँ, चावल Wheat, Rice	...	GC(18.62) TW(53.02)	16.58	28.33	6.48	...	Taskhera	321
हरदोई Hardoi (3)	...	गेहूँ, चावल Wheat, Rice	...	GC(45.72) TW(20.24)	21.45	32.38	11.33	...	Rajeypur	322
हरदोई Hardoi (4)	...	गेहूँ, चावल Wheat, Rice		...TW(25.09)TK(2.83)	11.33	4.05	4.86	...	Barbatapur	323
हरदोई Hardoi (5)	...	...	...	TW(8.90)	12.95	14.57	0.81	...	Nanamau	324
हरदोई Hardoi (6)	...	गेहूँ, चावल Wheat, Rice	...	TW(74.88)	19.02	54.63	16.59	...	Sikandarpur	325
हरदोई Hardoi (6)	...	गेहूँ, जौ Wheat, Barley	...	TW(23.88)	10.93	6.06	6.88	...	Madhiya	326
हरदोई Hardoi (6)	...	गेहूँ, जौ Wheat, Barley	...	GC(148.12) TW(138.41)W(2.43) TK(18.62)	142.05	142.05	54.63	...	Shahbuddinpur	327
हरदोई Hardoi (5)	...	गेहूँ, जौ Wheat, Barley	...	GC(51.90)	56.25	19.43	8.09	...	Akhnapur	328
हरदोई Hardoi (7)	EAG	गेहूँ, चना Wheat, Gram	...	GC(42.90) TWE(57.48)W(2.43) TK(8.09)	30.35	21.85	16.59	...	Madhopur	329
हरदोई Hardoi (10)	...	गेहूँ, जौ Wheat, Barley	...	GC(13.36) W(0.40)TK(0.40)	18.21	18.22	13.76	...	Ghamoiya	330
हरदोई Hardoi (8)	EA	गेहूँ, चावल Wheat, Rice	...	GC(201.13) TWE(87.01)TK(14.58)	87.01	68.39	59.90	...	Sathara	331
हरदोई Hardoi (10)	...	गेहूँ, चावल Wheat, Rice	...	TW(9.71)	16.19	0.81	0.40	...	Gurra	332
हरदोई Hardoi (8)	...	गेहूँ, जौ Wheat, Barley	...	TW(91.06)	43.31	19.02	14.97	...	Kauthalia	333
हरदोइ Hardoi (14)	...	गेहूँ, चावल Wheat, Rice	...	GC(196.28) TW(104.82)W(0.81) TK(3.64)	74.06	166.33	44.11	...	Sarra	334
हरदोई Hardoi (14)	...	गेहूँ, जौ Wheat, Barley	...	GC(93.89) TW(67.99)W(6.48) TK(3.24)	97.13	50.18	48.56	...	Peng	335

1	2	3	4	5	6	7	8	9	10	11
336	बौसरा	461.36	1,295(252)	P(1)	-(-5)	W,HP	-(-5)	-(-5)	-(-5)	PR
337	महिला मऊ	152.98	622(107)	P(1)	-(-5)	W,HP	PO	-(-5)	-(-5)	PR
338	उदरा नेवलिया	470.26	2,014(398)	P(1)	-(-5)	W,HP	PO	मंगल,शुक्र Tue,Fri	BS	PR
339	ढोलिया	255.77	1,469(307)	P(1)	-(-5)	W,HP	-(-5)	गुरु,सोम Thu,Mon	-(-5)	PR
340	जूरा	708.23	2,475(542)	P(2)	-(-5)	W,HP	-(-5)	-(-5)	-(-5)	KR
341	भदैचा	863.23	3,731(735)	P(2)M(2)H(2)	H(1) FPC(1)	W,HP	PO	रवि,बुद्ध Sun,Wed	-(-5)	KR
342	देवरिया	127.89	671(88)	P(1)	-(-5)	W,HP	-(-5)	-(-5)	-(-5)	KR
343	खजुरहा	2,125.48	9,096(2,160)	P(3)M(1)	-(-5)	W,HP	PTO	रवि,बुद्ध Sun,Wed	-(-5)	KR
344	नेवादा	156.21	702(124)	-(-5)	-(-5)	W,HP	-(-5)	-(-5)	-(5-10)	KR
345	सरसैया	327.81	1,264(251)	P(1)	-(-5)	W,HP	-(-5)	-(-5)	-(5-10)	KR
346	बहरैया	270.74	789(149)	P(1)	-(-5)	W,HP	-(-5)	-(-5)	-(5-10)	KR
347	सुरसा	257.39	1,269(256)	P(2),M(1) H(1)	PHC(1)	W,HP	PO	गुरु,सोम Thu,Mon	-(-5)	PR
348	उमरापुर	541.08	2,112(481)	P(1)	-(-5)	W,HP	-(-5)	मंगल,शनि Tue,Sat	-(5-10)	KR
349	तुर्तीपुर	793.21	2,227(471)	P(2),M(1)	-(-5)	W,HP	PO	बुद्ध,शनि Wed,Sat	-(-5)	KR
350	कमरौली	249.30	888(173)	-(-5)	-(-5)	W,HP	-(-5)	-(-5)	-(-5)	KR
351	भीठा	124.24	371(59)	-(-5)	-(-5)	W,HP	-(-5)	-(-5)	-(-5)	KR
352	बिराहिमपुर	247.68	724(161)	-(-5)	-(-5)	W	-(5-10)	-(-5)	-(-5)	PR
353	मोहकमपुर	124.24	549(96)	-(-5)	-(-5)	W,HP	-(-5)	-(-5)	-(-5)	KR
354	हुसियापुर	561.72	1,644(445)	P(1)	-(-5)	W,HP	-(-5)	-(-5)	-(-5)	KR
355	सुगवाँ	567.79	1,914(370)	P(1)	-(-5)	W,HP	-(-5)	-(-5)	-(-5)	KR

12	13	14	15	16	17	18	19	20	2	1
हरदोई Hardoi (14)	...	गेहूँ, जौ Wheat, Barley	...	GC(49.38) TW(21.04) W(8.90) TK(24.69)	90.65	211.25	55.45	...	Bausara	336
हरदोई Hardoi (13)	...	गेहूँ, चावल Wheat, Rice	...	GC(8.50)TW(28.33)	62.32	36.83	17.00	...	Malihamau	337
हरदोई Hardoi (12)	...	गेहूँ, चावल Wheat, Rice	...	GC(252.53) TW(28.73)W(12.14)	76.49	70.42	29.95	...	Udranevalia	338
हरदोई Hardoi (11)	...	गेहूँ, चावल Wheat, Rice	...	GC(34.40)TW(95.91) W(8.90)TK(2.02)	72.85	21.45	20.24	...	Dholiya	339
हरदोई Hardoi (12)	...	गेहूँ, चावल Wheat, Rice	...	GC(189.80) TW(112.91)TK(7.69)	83.37	260.23	58.23	...	Jura	340
हरदोई Hardoi (12)	...	गेहूँ, चावल Wheat, Rice	...	GC(177.65) TW(297.06) W(4.05) TK(8.09)	208.02	84.18	84.18	...	Bhadicha	341
हरदोई Hardoi (8)	...	गेहूँ, चावल Wheat, Rice	...	GC(14.17) TW(52.61) W(2.44) TK(0.40)	41.68	9.31	7.28	...	Devaria	342
हरदोई Hardoi (13)	...	गेहूँ Wheat	...	GC(876.58) TW(448.81) W(11.74) TK(2.02)	445.57	168.36	172.40	...	Khajurha	343
हरदोई Hardoi (18)	EAG	गेहूँ, चावल Wheat, Rice	...	TWE(80.54)	22.26	47.75	5.66	...	Nevada	344
हरदोई Hardoi (18)	...	गेहूँ, चावल Wheat, Rice	...	GC(8.09) TW(131.13)	72.04	80.94	35.61	...	Sarsaiya	345
हरदोई Hardoi (19)	EA	गेहूँ, चावल Wheat, Rice	...	TWE(109.26)	85.39	53.83	22.26	...	Bahraiya	346
हरदोई Hardoi (15)	...	गेहूँ, जौ Wheat, Barley	...	GC(12.55) TW(145.69) OC(10.62)	36.42	30.35	30.76	...	Sursa	347
हरदोई Hardoi (25)	...	गेहूँ, चावल Wheat, Rice	...	TW(227.44)	93.89	149.74	70.01	...	Umrapur	348
हरदोई Hardoi (15)	...	गेहूँ, चावल Wheat, Rice	...	GC(40.07) TW(140.03) W(14.16)	215.30	326.59	57.06	...	Turtipur	349
हरदोई Hardoi (15)	...	गेहूँ, चावल Wheat, Rice	...	GC(18.63) TW(22.66) W(9.31) TK(5.26)	44.11	114.93	34.40	...	Kamraouli	350
हरदोई Hardoi (16)	...	गेहूँ, जौ Wheat, Barley	...	GC(18.62)	22.65	66.78	16.19	...	Bhitha	351
हरदोई Hardoi (21)	...	गेहूँ, जौ Wheat, Barley	...	GC(35.61) TW(18.62) TK(2.43)	74.88	101.98	14.16	...	Birahimpur	352
हरदोई Hardoi (16)	...	गेहूँ, जौ Wheat, Barley	...	GC(24.68)TW(8.09) W(3.24) TK(0.40)	23.88	51.40	12.55	...	Mohkampur	353
हरदोई Hardoi (18)	...	गेहूँ, चावल Wheat, Rice	...	GC(85.80)TW(14.97) W(8.90)TK(2.83)	171.59	224.20	53.43	...	Hoshiapur	354
हरदोई Hardoi (22)	...	गेहूँ, चना Wheat, Gram	...	GC(112.51) TW(44.92) W(11.74) TK(31.16)	169.97	148.93	48.56	...	Sugwan	355

1	2	3	4	5	6	7	8	9	10	11
356	रामपुर	160.37	340(68)	-(-5)	-(-5)	W,HP	-(-5)	-(-5)	-(-5)	KR
357	फतियांपुर	670.18	1,983(361)	P(1),M(1)	-(-5)	W,HP	-(-5)	शुक्र,मंगल Fri,Tue	-(-5)	PR
358	ललौली	159.05	573(95)	P(1)	-(-5)	W,HP	-(-5)	-(-5)	BS	KR
359	मोना	612.31	1,893(481)	P(1)	-(-5)	W,HP	-(-5)	-(-5)	-(-5)	KR
360	अंधरौं	693.25	1,565(306)	P(1)	-(-5)	W,HP	PO	-(-5)	-(-5)	KR
361	टुन्डवल	706.20	2,228(484)	P(1),M(1)	-(-5)	W,HP	PO	-(-5)	-(-5)	KR
362	दलेलपुर	427.36	1,141(240)	-(-5)	-(-5)	W,HP	-(-5)	-(-5)	-(5-10)	KR
363	दहिगवां	219.35	776(265)	P(1)	-(-5)	W,HP	-(-5)	रवि Sun	-(5-10)	KR
364	टिकरी	270.34	1,321(247)	P(1)	-(-5)	W,HP	-(-5)	-(-5)	-(5-10)	KR
365	धन्नी तुसौरा	377.99	790(139)	-(-5)	-(-5)	W	-(-5)	-(-5)	-(5-10)	KR
366	दहितीसलूकपुर	375.97	1,860(253)	-(-5)	-(5-10)	W	-(-5)	-(5-10)	-(5-10)	KR
367	ऐचामऊ	450 84	1,119(212)	P(1)	-(5-10)	W	-(-5)	-(-5)	-(-5)	KR
368	उदरापचलाई	252.94	3,046(695)	P(1)	-(5-10)	W,HP	PO	मंगल Tue	-(5-10)	KR
369	महोरा कलाँ	364.63	1,292(261)	-(-5)	-(-5)	W,HP	-(-5)	-(-5)	-(5-10)	KR
370	सौंतेरा	926.76	3,274(768)	P(1)	-(5-10)	W,HP	PO	मंगल,शुक्र Tue,Fri	-(5-10)	KR
371	बीकापुर	633.76	2,522(566)	P(1),M(1)	-(5-10)	W.HP	-(-5)	-(-5)	-(5-10)	KR
372	अच्छरामऊ	297.45	1,007(175)	-(-5)	-(-5)	W,HP	-(-5)	-(-5)	-(5-10)	KR
373	पहुंतेरा	657.64	2,967(679)	P(1)	H(1)	W,HP	PO	सोम,गुरु Mon,Thu	-(5-10)	PR
374	सोहरिया बुजुर्ग	857.15	2,988(655)	P(1)	-(-5)	W,HP	-(-5)	-(-5)	-(5-10)	PR,KR
375	मतुआ	268.72	814(159)	-(-5)	-(-5)	W,HP	-(-5)	रवि,बुध Sun,Wed	-(-5)	PR

12	13	14	15	16	17	18	19	20	2	1
हरदोई Hardoi (25)	...	गेहूँ, जौ Wheat, Barley	...	GC(18.62) TK(10.52) W(10.12)	20.64	32.38	8.09	...	Rampur	356
हरदोई Hardoi (17)	...	गेहूँ, जौ Wheat, Barley	...	GC(147.72) TW(64.75) TK(13.76)	360.58	54.23	29.14	...	Fatiyanpur	357
बिलग्राम Bilgram (6)	...	गेहूँ, चावल Wheat, Rice	...	GC(0.81) TW(42.90) TK(0.81)	36.02	70.01	8.50	...	Lalauli	358
हरदोई Hardoi (20)	...	गेहूँ, चावल Wheat, Rice	...	GC(16.19)TW(40.07) W(8.09)TK(52.61)	133.15	318.90	43.30	...	Mona	359
हरदोई Hardoi (22)	...	गेहूँ, चावल Wheat, Rice	...	GC(75.27) TW(67.58) TK(5.26)	106.45	276.81	161.88	...	Andhara	360
हरदोई Hardoi (20)	...	गेहूँ, जौ Wheat, Barley	...	GC(152.16)TK(6.88)	112.91	322.55	111.70	...	Tundwal	361
हरदोई Hardoi (20)	...	गेहूँ, चावल Wheat, Rice	...	GC(86.61)TK(0.40) W(5.67) TK(7.69)	60.30	145.29	121.40	...	Dalelpur	362
हरदोई Hardoi (24)	...	गेहूँ, जौ Wheat, Barley	...	GC(77.30) TW(11.74) TK(1.63)	70.01	44.11	14.56	...	Dahigawan	363
हरदोई Hardoi (35)	...	गेहूँ, जौ Wheat, Barley	...	GC(19.83) TW(28.33) W(53.83)	76.89	74.06	17.40	...	Tikari	364
हरदोई Hardoi (30)	...	गेहूँ, जौ Wheat, Barley	...	GC(38.04) W(47.75) TK(8.90)	89.85	108.46	84.99	...	Dhanni Tusaura	365
हरदोई Hardoi (30)	...	गेहूँ, चावल Wheat, Rice	...	GC(173.62)TW(2.03) W(3.24) TK(10.21)	21.85	129.50	44.52	...	Dahiti Salukpur	366
हरदोई Hardoi (30)	...	गेहूँ, चावल Wheat, Rice	...	GC(197.49)TK(9.71)	8.09	148.12	87.43	...	Aichamau	367
हरदोई Hardoi (35)	...	गेहूँ, जौ Wheat, Barley	...	GC(124.24) TW(11.33) TK(18.21)	41.28	2.83	55.05	...	Udra Pachalal	368
हरदोई Hardoi (30)	...	गेहूँ, जौ Wheat, Barley	...	GC(150.55) TW(2.43) TK(1.20)	40.07	92.27	78.11	...	Mahora Kalan	369
हरदोई Hardoi (30)	...	गेहूँ, जौ Wheat, Barley	...	GC(255.36) TW(24.28)W(1.62) TK(12.55)	227.85	238.37	166.73	...	Sontera	370
माधोगंज Madhoganj (10)	...	गेहूँ, ज्वार Wheat, Juar	...	GC(48.56) W(6.07) TK(6.07)	273.98	110.08	189.00	...	Bikapur	371
हरदोई Hardoi (35)	...	गेहूँ, चावल Wheat, Rice	...	GC(93.08) TW(31.56) TK(4.05)	84.98	63·54	20.24	...	Acharamau	372
माधोगंज Madhoganj (10)	...	गेहूँ, चावल Wheat, Rice	...	GC(228.25)TK(2.42)	208.02	64.35	154.60	...	Pahutera	373
माधोगंज Madhoganj (12)	...	गेहूँ, चावल Wheat, Rice	...	GC(165.12)W(12.95) TK(9.30)R(2.83)	372.32	59.90	234.73	...	Sohariya Buzurg	374
माधोगंज Madhoganj (12)	...	गेहूँ, चावल Wheat, Rice	...	GC(36.43) W(2.43) TK(5.67)	166.73	35.61	21.85	...	Matuwa	375

1	2	3	4	5	6	7	8	9	10	11
376	भिलांवा	323.76	1,362(263)	P(1)	–(–5)	W,HP	–(–5)	–(–5)	–(–5)	PR
377	बन्नापुर	682.32	1,908(699)	P(1)	–(5–10)	W,HP	–(5–10)	रवि, बुध Sun Wed	–(–5)	PR
378	गंगापुर	333.47	949(200)	P(1)	–(–5)	W,HP	–(–5)	–(–5)	–(–5)	KR
379	भवानीपुर	132.34	60(14)	P(1)	–(–5)	W,HP	–(–5)	–(–5)	–(–5)	PR,KR
380	हड्हा	217.32	1,232(230)	P(1)	–(–5)	W,HP	–(–5)	–(–5)	–(–5)	PR,KR
381	हथियाई	161.07	704(192)	P(1)	–(–5)	W,HP	–(–5)	–(–5)	–(–5)	PR,KR
382	अंडगापुर	345.61	1,367(243)	P(1)	–(–5)	W,HP	–(–5)	–(–5)	–(–5)	KR
383	मरसा	906.53	2,082(426)	P(1)	–(–5)	W,HP	–(–5)	–(–5)	–(–5)	KR
384	करेमेर	176.45	406(74)	–(–5)	–(5–10)	W	–(–5)	रवि Sun	–(5–10)	KR
385	भिटेऊरा	138.41	421(79)	–(–5)	–(5–10)	W	–(–5)	–(–5)	–(5–10)	KR
386	म्योनी	813.85	2,835(511)	P(2)	–(–5)	W,HP	PO	–(–5)	–(–5)	KR
387	बडौआ	278.03	1,264(301)	P(1)	–(5–10)	W,HP	–(–5)	–(–5)	–(–5)	KR
388	पच कोहरा	331.04	1,496(299)	P(2),M(1)	–(–5)	W,HP	PO	रवि, बुध Sun, Wed	BS	PR
389	भैना मऊ	430.20	2,264(404)	P(2)	–(10+)	W,HP	–(–5)	–(–5)	–(–5)	KR
390	सिधुवां मऊ	339.95	1,475(265)	P(1)	–(–5)	W,HP	–(–5)	–(–5)	–(–5)	KR
391	लालपुर	576.29	3,083(620)	P(3),M(2)	FPC(1)	W	–(–5)	मंगल, शुक्र Tue, Fri	BS	PR
392	मेऊना महेशपुर	273.98	1,103(212)	–(–5)	–(–5)	W	–(–5)	–(–5)	–(–5)	KR
393	कुढना	201.12	576(123)	–(–5)	–(–5)	W,HP	–(–5)	–(–5)	RS	PR
394	अब्दुलपुर	168.36	421(78)	–(–5)	–(–5)	W	–(–5)	–(–5)	–(–5)	KR
395	केहरमऊ	150.12	735(145)	–(–5)	–(–5)	W,HP	–(–5)	–(–5)	–(–5)	KR

12	13	14	15	16	17	18	19	20	2	1
माधौगंज Madhoganj (13)	...	गेहूँ, ज्वार Wheat, Juar	...	TK(3.24)W(1.62)	266.28	20.24	32.38	...	Bhilawan	376
माधौगंज Madhoganj (12)	...	गेहूँ, ज्वार Wheat, Juar	...	GC(6.07)W(3.24) TK(31.16)	451.24	133.55	57.06	...	Bannapur	377
हरदोई Hardoi (21)	...	गेहूँ, ज्वार Wheat Juar	...	GC(46.14)TK(2.43) O(6.07)	190.21	66.37	22.25	...	Gangapur	378
हरदोई Hardoi (21)	...	गेहूँ, ज्वार Wheat, Juar	...	GC(31.57)TK(2.43) O(0.40)	89.03	3.65	5.26	...	Bhawanipur	379
हरदोई Hardoi (21)	...	गेहूँ, ज्वार Wheat, Juar	...	GC(29.95) TW(12.95)TK(8.09) O(5.67)	126.26	9.71	24.69	...	Harha	380
हरदोई Hardoi (21)	...	गेहूँ, ज्वार Wheat, Juar	...	GC(35.21)TK(1.21) O(7.69)TW(6.48)	92.27	9.31	8.90	...	Hathiai	381
हरदोई Hardoi (23)	...	गेहूँ, ज्वार Wheat, Juar	...	GC(42.08) TK(39.65)O(3.24)	161.88	60.30	38.45	...	Arangapur	382
हरदोई Hardoi (24)	...	गेहूँ, चावल Wheat, Rice	...	GC(188.59) W(18.62)TK(51.80)	234.73	280.86	131.93	...	Marsa	383
हरदोई Hardoi (18)	...	गेहूँ, चावल Wheat, Rice	...	GC(7.28)TW(21.45) W(1.62) TK(4.45)	91.06	13.36	37.23	...	Kairmair	384
हरदोई Hardoi (18)	...	गेहूँ, चावल Wheat, Rice	...	TW(50.18)	57.07	23.88	7.28	...	Bhitaura	385
हरदोई Hardoi (22)	...	गेहूँ चावल Wheat, Rice	...	GC(78.51) TW(197.90)W(0.81) TK(29.95)	239.18	164.71	102.79	...	Meoni	386
हरदोई Hardoi (14)	...	गेहूँ, चावल Wheat, Rice	...	GC(16.18) TW(59.90)TK(29.95)	102.79	31.57	37.64	...	Parauwan	387
हरदोई Hardoi (13)	...	गेहूँ, जौ Wheat, Barley	...	GC(43.71) TW(95.90)TK(4.45)	120.20	29.14	37.64	...	Pachkohra	388
हरदोई Hardoi (16)	...	गेहूँ, जौ Wheat, Barley	...	GC(83.77) TW(148.93)TK(2.83)	133.73	48.16	32.78	...	Bhainamau	389
हरदोई Hardoi (10)	...	गेहूँ, चावल Wheat, Rice	...	GC(51.40)TW(95.91) W(2.83)TK(1.21)	134.37	15.78	38.45	...	Singhuwamau	390
हरदोई Hardoi (10)	EA	गेहूँ, चावल Wheat, Rice	...	GC(44.92) TW(201.95)W(1.21)	213.68	57.06	57.47	...	Lalpur	391
हरदोई Hardoi (6)	...	गेहूँ, चना Wheat, Gram	...	GC(28.33) TW(96.32)W(0.40)	101.18	26.71	21.04	...	Meona Maheshpur	392
हरदोई Hardoi (11)	...	गेहूँ, जौ Wheat, Barley	...	TW(46.14)W(0.40) TK(0.80)	44.92	73.25	35.61	...	Kurdhna	393
हरदोई Hardoi (14)	...	गेहूँ, जौ Wheat, Barley	...	TW(24.69)	86.20	36.83	20.64	...	Abdulpur	394
हरदोई Hardoi (15)	...	गेहूँ, जौ Wheat, Barley	...	TW(76.48)W(0.40)	39.66	19.83	13.75	...	Keharmau	395

2		3	4	5	6	7	8	9	10	11
396	सेहर मऊ	44.52	84(16)	-(-5)	-(-5)	W,HP	-(-5)	-(-5)	-(-5)	KR
397	नीर	1,460.15	4,543(1,012)	P(1),M(1)	H(1)	W,HP	PO	सोम, मंगल Mon Tue गुरु, शनि Thu Sat	-(5-10)	PR
398	मोहीपुरी	483.21	1,901(418)	P(1)	-(5-10)	W,HP	-(-5)	मंगल, शनि Tue Sat	-(5-10)	KR
399	पिहनियाँ	135.98	322(59)	-(-5)	-(-5)	W,HP	PO	मंगल, शुक्र Tue Fri	BS	KR
400	मदारा	829.64	2,594(556)	P(1)	-(5-10)	W,HP	-(-5)	-(-5)	-(-5)	KR
401	खेतुई	483.24	2,430(464)	P(1)	RP(1)	W	-(5-10)	-(5-10)	-(5-10)	PR
402	नयागांव मुबारकपुर	328.21	1,444(310)	P(1)	-(5-10)	W,HP	PO	-(10+)	-(10+)	PR
403	बेहटा मुर्तजावक्स	585.20	2,331(481)	P(2)	-(-5)	W,HP	-(10+)	(-5-)	-(10+)	KR
404	भीठा महासिंह	313.24	1,079(199)	P(1)	PHC(1) H(1)	W,HP	-(-5)	-(-5)	-(-5)	PR,KR
405	मंगोलापुर	772.98	2,160(262)	P(1)	-(-5)	W,HP	PO	सोम, शुक्र Mon Fri	-(-5)	KR
406	साहुलपुर	206.80	1,103(224)	P(1)	-(-5)	W,HP	-(-5)	-(-5)	-(-5)	KR
407	कोट	295.03	688(104)	P(1)	-(-5)	W,HP	PO	-(-5)	-(-5)	KR
408	सारीपुर हीरालाल ग्रांट	134.77	916(179)	-(-5)	-(-5)	W,HP	-(-5)	-(-5)	-(-5)	KR
409	काईमऊ	386.49	1,921(308)	P(1)	-(-5)	W,HP	PO	-(-5)	-(-5)	KR
410	किसवन	267.10	1,053(221)	-(-5)	-(-5)	W,HP	-(-5)	-(-5)	-(-5)	KR
411	कस मण्डी	599.77	2,384(627)	P(1)	-(-5)	W,HP	-(-5)	-(-5)	-(-5)	KR
412	करीमनगर सैदापुर	881.84	4,818(629)	P(1)	-(-5)	W	PO	रवि, बुध Sun Wed	-(-5)	KR,PR
413	केशपुर	58.28	322(45)	P(1)	-(-5)	W	-(-5)	-(-5)	-(-5)	KR
414	जरेरा	46.95	371(70)	-(-5)	-(-5)	W	-(-5)	-(-5)	-(-5)	KR
415	दान मण्डी	132.34	427(76)	-(-5)	-(-5)	W	-(-5)	-(-5)	-(-5)	KR

12	13	14	15	16	17	18	19	20	2	1
हरदोई Hardoi (14)	...	गेहूँ, जौ Wheat, Barley	...	TW(20.64)	15.78	4.86	3.24	...	Saharmau	396
हरदोई Hardoi (8)	EAG EO	गेहूँ, चावल Wheat, Rice	...	GC(96.32) TWE(270.34)R(16.59) TK(5.26)W(6.88)	360.58	252.94	451.24	...	Nir	397
हरदोई Hardoi (6)	...	गेहूँ, चावल Wheat, Rice	...	GC(191.42)	139.62	61.11	91.06	...	Mohipuri	398
हरदोई Hardoi (6)	...	गेहूँ चावल Wheat, Rice	...	TW(21.45)TK(2.03)	34.80	67.58	10.12	...	Pihaniya	399
हरदोई Hardoi (8)	...	गेहूँ, चावल Wheat, Rice	...	GC(121.41) TW(121.40)TK(20.24) O(10.12)	267.51	229.06	59.90	...	Madara	400
हरदोई Hardoi (8)	EA	गेहूँ, चावल Wheat, Rice	...	TWE(271.33) W(2.44)GC(0.82)	144.88	42.49	75.28	...	Khetui	401
हरदोई Hardoi (7)	EAG	गेहूँ, चावल Wheat, Rice	...	GC(87.83) TWE(14.96)W(0.40) TK(10.53)	89.03	63.13	62.33	TEM(1)	Nayagaon Mubarakpur	402
हरदोई Hardoi (20)	EAG	गेहूँ, चावल Wheat, Rice	...	GC(44.93) TWE(144.48)R(0.40) W(8.09)TK(3.64)	232.70	114.53	36.43	...	Behfa Murtazabux	403
हरदोई Hardoi (16)	EAG	गेहूँ, चावल Wheat, Rice	...	GC(60.30) TWE(40.47)R(2.03) W(3.64)TK(16.59)TW(17.81)	104.82	44.92	22.66	...	Bhitha Mahasingh	404
हरदोई Hardoi (10)	ED	गेहूँ, चावल Wheat, Rice	...	R(118.17) TWE(151.76)TK(10.13)	173.21	237.96	81.75	...	Mangolapur	405
हरदोई Hardoi (16)	...	गेहूँ, चावल Wheat, Rice	...	GC(104.82) TW(14.16)W(2.43) TK(1.21)	54.63	12.55	17.00	...	Sahulpur	406
हरदोई Hardoi (24)	...	गेहूँ, चावल Wheat, Rice	...	GC(140.43)	69.20	40.47	44.93	...	Kot	407
हरदोई Hardoi (16)	...	गेहूँ, चावल Wheat, Rice	...	GC(77.29)	37.23	8.50	11.75	...	Saripur Hiralal Grant	408
हरदोई Hardoi (18)	...	गेहूँ, जौ Wheat, Barley	...	GC(162.69)W(2.02) R(2.43)TK(7.69)	148.12	37.23	26.31	...	Kaimau	409
हरदोई Hardoi (18)	...	गेहूँ, जौ Wheat, Barley	...	GC(15.78)W(70.42)	109.27	48.97	22.66	...	Kiswan	410
हरदोई Hardoi (22)	...	गेहूँ, चावल Wheat, Rice	...	GC(214.90) TW(66.78)TK(0.40)	144.89	69.20	103.60	...	Kasmandi	411
हरदोई Hardoi (18)	...	गेहूँ, चावल Wheat, Rice	...	GC(98.75)TW(2.83) W(93.89)TK(3.64)R(8.09)	437.48	140.03	97.13	...	Karimnagar Saidapur	412
हरदोई Hardoi (19)	...	गेहूँ, चना Wheat, Gram	...	TW(18.21)W(1.21)	28.73	4.87	5.26	...	Vaishpur	413
हरदोई Hardoi (18)	...	गेहूँ, चना Wheat, Gram	...	TW(1.62)TK(2.02)	33.19	4.45	5.67	...	Jarera	414
हरदोई Hardoi (19)	...	गेहूँ, चावल Wheat, Rice	...	GC(39.27) TW(2.83)W(9.71)	37.23	33.99	9.31	...	Danmandi	415

1	2	3	4	5	6	7	8	9	10	11
416	दाउदपुर	124.65	608(116)	P(1)	-(-5)	W	-(-5)	-(-5)	-(-5)	KR
417	एनुआ	114.93	706(139)	-(-5)	-(-5)	W	-(-5)	-(-5)	-(-5)	KR
418	कराही	274.39	1,053(208)	P(1)	-(-5)	W,HP	-(-5)	-(-5)	-(-5)	PR,KR
419	पुन्निया	314.86	1,481(345)	P(1)	RP(1)	W,HP	-(-5)	-(-5)	-(-5)	KR
420	फरीदापुर	109.67	2,983(366)	P(1)	-(-5)	W	-(-5)	-(-5)	-(-5)	PR
421	बल्लीपुर	750.31	2,684(239)	P(1)	-(-5)	W,HP	-(-5)	-(-5)	-(-5)	KR
422	बम्हना खेड़ा	110.08	794(150)	P(1),M(1)	D(1)	W	PO	सोम, गुरु Mon,Thu	BS	PR
423	खजुर मई	329.43	1,461(199)	P(1)	-(-5)	W	-(-5)	-(-5)	-(-5)	KR
424	पिपोना	354.52	1,162(291)	P(1)	-(-5)	W	-(-5)	-(-5)	BS	KR
425	कमुलिया	247.68	779(129)	P(1)	-(-5)	W	-(-5)	-(-5)	-(-5)	KR
426	गदनपुर	553.22	2,080(378)	P(1)	-(-5)	W,HP	-(-5)	-(-5)	-(-5)	KR
427	राव बहादुर	405.10	943(182)	-(-5)	-(-5)	W,HP	-(-5)	-(-5)	-(-5)	KR,PR
428	लोधी	456.10	1,227(231)	P(1)	-(-5)	W,HP	-(-5)	-(-5)	-(-5)	PR
429	बघोली	577.51	3,648(698)	P(1),M(1)	RP(1)	W,HP	PTO, Phone	मंगल,शनि Tue,Sat	RS	KR
430	गोपार	556.46	2,412(430)	P(1)	-(-5)	W,HP	-(-5)	-(-5)	-(-5)	PR
431	देवगन	93.49	462(83)	-(-5)	-(-5)	W,HP	-(-5)	-(-5)	-(-5)	PR
432	नीभी	123.84	549(117)	-(-5)	-(-5)	W,HP	-(-5)	-(-5)	-(-5)	PR,KR
433	गोंडाधार	485.24	1,351(265)	P(1)	-(-5)	W,HP	-(-5)	-(-5)	-(-5)	PR,KR
434	जासू	125.05	767(133)	P(1)	-(5-10)	W,HP	-(5-10)	-(5-10)	-(5-10)	PR
435	रामपुर ग्रांट	2 9.46	484(82)	-(-5)	-(5-10)	W,HP	-(5-10)	-(5-10)	-(5-10)	PR

12	13	14	15	16	17	18	19	20	2	1
हरदोई Hardoi (18)	...	गेहूँ, चना Wheat, Gram	...	TW(12.55) W(23.88)TK(0.40)	58.28	11.80	11.74	...	Daudpur	416
हरदोई Hardoi (17)	...	गेहूँ, चना Wheat, Gram	...	GC(54.63)TW(6.48)	37.64	6.48	9.70	...	Ainuwa	417
हरदोई Hardoi (16)	...	गेहूँ, चावल Wheat, Rice	...	GC(76.89) TW(51.40)TK(0.40)	80.95	33.59	31.16	...	Karahi	418
हरदोई Hardoi (15)	...	गेहूँ, चना Wheat, Gram	...	GC(79.73)TW(40.47) W(9.31)TK(10.52)	97.53	39.26	38.04	...	Punnia	419
हरदोई Hardoi (7)	...	गेहूँ, चना Wheat, Gram	...	GC(2.83) TW(17.81)TK(12.14) W(1.21)O(0.40)	60.71	2.43	12.14	...	Faridapur	420
हरदोई Hardoi (18)	...	गेहूँ, चना Wheat, Gram	..	GC(66.78)TW(53.02) W(3.24)TK(17.80)	468.24	81.34	59.89	...	Wallipur	421
हरदोई Hardoi (20)	...	गेहूँ, चना Wheat, Gram	...	TW(25.09)TK(1.21)	44.52	26.71	12.55	...	Bamhna Khera	422
हरदोई Hardoi (20)	...	गेहूँ, चावल Wheat, Rice	...	GC(20.24)TW(10.12) W(6.07)O(4.05)	242.82	5.67	40.46	...	Khajurmai	423
हरदोई Hardoi (20)	...	गेहूँ, चावल Wheat, Rice	...	TW(42.49) W(..21)TK(11.33)	227.85	40.07	31.57	...	Pipona	424
हरदोई Hardoi (21)	...	गेहूँ, चना Wheat, Gram	...	GC(4.45) TW(36.42)W(42.09) TK(1.21)	112.10	31.58	19.83	...	Kamuliya	425
हरदोई Hardoi (15)	...	गेहूँ, चावल Wheat, Rice	...	G C(126.67)W(4.45) TK(1.21)R(4.86)	213.28	127.89	74.86	...	Gadanpur	426
हरदोई Hardoi (23)	...	गेहूँ, चावल Wheat, Rice	...	GC(62.32)TW(22.26) W(3.24)TK(3.64)	149.74	82.15	81.75	...	Raobahadur	427
हरदोई Hardoi (23)	...	गेहूँ, चना Wheat, Gram	...	GC(1.62)TW(3.24) W(0 81)	273.98	105.63	70.82	...	Lodhi	428
हरदोई Hardoi (27)	EA	गेहूँ, चावल Wheat, Rice	...	GC(185.76) TW(12.14) TWE(148.93)	82.56	40.07	108.05	...	Baghauli	429
हरदोई Hardoi (20)	...	गेहूँ, चावल Wheat, Rice	...	GC(87.01) TW(43.30)W(13.36) TK(21.04)	236.35	93.89	61.51	...	Gopar	430
हरदोई Hardoi (30)	...	गेहूँ, चावल Wheat, Rice	...	GC(37.21) W(2.41)TK(0.42)	34.83	10.93	7.69	...	Deogan	431
हरदोई Hardoi (30)	...	गेहूँ, चावल Wheat, Rice	...	GC(27.52) TW(2.43)TK(0.40)	57.87	21.04	14.58	...	Nibhi	432
हरदोई Hardoi (30)	...	गेहूँ, चावल Wheat, Rice	...	GC(243.63)TW(5.26) W(6.07)TK(10.13)	53.42	121.81	44.92	...	Gondachar	433
हरदोई Hardoi (32)	...	गेहूँ, ज्वार Wheat, Juar	...	GC(74.46)TW(1.21) W(4.05)TK(0.81)	16·19	13.36	14.97	...	Jasu	434
हरदोई Hardoi (35)	...	गेहूँ, ज्वार Wheat, Juar	...	GC(26.71)	80.13	74.06	48.56	...	Rampur Grant	435

ग्राम निर्देशिका

2 – हरदोई तहसील — जन सुविधाएं एवं भूमि उपयोग

1	2	3	4	5	6	7	8	9	10	11
436	पालपुर बैरागी खेड़ा	658.45	1,933(470)	P(1)	–(5–10)	W,HP	–(5–10)	–(–5)	–(–5)	PR
437	उमरापुर	496.97	1,311(251)	P(1)	–(5–10)	W,HP	–(–5)	–(–5)	–(–5)	PR,KR
438	अटरा	232.70	730(146)	P(1)	–(–5)	W	–(5–10)	–(–5)	–(–5)	PR
439	भीठादान	627.29	1,969(372)	P(1),M(1)	–(5–10)	W,HP	–(–5)	मंगल,शुक्र Tue,Fri	–(5–10)	KR
440	ब्यौरापुर	188.59	320(61)	–(–5)	–(5–10)	W,HP	–(5–10)	–(5–10)	–(5–10)	PR,KR
441	विक्टोरिया गंज	817.49	4,136(750)	P(1),M(1)	RP(1)	W,HP	PO	सोम,शुक्र Mon,Fri	–(5–10)	PR
442	लोकवापुर	348.85	1,246(223)	P(1)	–(5–10)	W,HP	–(–5)	–(–5)	–(5–10)	KR
443	थोक वान्धो	574.67	1,476(279)	–(–5)	–(5–10)	W,HP	PO	–(–5)	–(5–10)	KR
444	गडेऊरा	632.05	2,725(422)	P(1)	–(–5)	W,HP	PO	–(–5)	–(–5)	KR
445	अहीरी	839.75	2,069(498)	P(1)	–(–5)	W,HP	PO	गुरु,शनि Thu,Sat	–(5–10)	KR
446	अठौआ	201.12	1,061(252)	–(–5)	–(–5)	W,HP	–(–5)	–(–5)	–(5–10)	KR
447	बरखेरवा	369.09	1,704(367)	P(1)	–(–5)	W,HP	PO	सोम,गुरु Mon,Thu	–(5–10)	KR
448	अहिरोरी	1,238.79	4,517(387)	P(1),M(1)	FPC(1) PHC(1)	W,HP	मंगल,शनि,सोम PO, Phone	Tue,Sat, Mon	–(–5)	KR
449	परसपुर	583.17	2,495(233)	P(1)	–(–5)	W	–(–5)	–(–5)	–(–5)	KR
450	भुरिया	272.36	697(125)	P(1)	–(–5)	W,HP	–(–5)	–(–5)	–(–5)	KR
451	अटवा कटैया	905.31	2,918(222)	P(1)	–(–5)	W,HP	PO	सोम,शुक्र Mon.Fri	–(–5)	KR
452	बिग फील्डगंज	83.77			गैर आबाद				Uninhabited	KR
453	सोहासा	461.76	1,266(241)	–(–5)	–(–5)	W	–(–5)	–(–5)	–(–5)	KR
454	घूरा	140.84	601(112)	P(1)	–(–5)	W,HP	–(–5)	–(–5)	–(–5)	KR
455	खान्डा खेड़ा	787.14	2,966(608)	P(1)	–(–5)	W	–(–5)	–(–5)	–(–5)	PR

12	13	14	15	16	17	18	19	20	2	1
हरदोई Hardoi (32)	...	गेहूँ, चावल Wheat, Rice	...	GC(5.26)W(4.45) TK(0.81)	231.49	312.03	104.41	...	Palpur Baragi Khera	436
हरदोई Hardoi (22)	...	गेहूँ, चावल Wheat, Rice	...	GC(184.94) TK(0.40)	110.89	157.84	42.90	...	Umrapur	437
हरदोई Hardoi (40)	...	गेहूँ, चावल Wheat, Rice	...	GC(43.31) W(0.40)TK(1.21)	132.74	42.49	12.55	...	Atra	438
हरदोई Hardoi (38)	...	गेहूँ, चावल Wheat, Rice	...	GC(229 47) W(25.90)TK(4. 45)	129.91	133.96	103.60	...	Bhithadan	439
हरदोई Hardoi (33)	...	गेहूँ, चावल Wheat, Rice	...	GC(28.33) W(2.83)TK(4.05)	53.42	64.35	35.61	...	Beorapur	440
हरदोई Hardoi (26)	...	गेहूँ, चावल Wheat, Rice	...	GC(202.35) TW(26.31)W(23 47) TK(37.23)O(2 02)	228.65	123.03	174.43	...	Victoriyaganj	441
हरदोई Hardoi (26)	...	गेहूँ, चावल Wheat, Rice	...	GC(49.78) TW(0.40)TK(2.43)	170.78	83.37	42.09	...	Lokwapur	442
हरदोई Hardoi (26)	...	गेहूँ, चावल Wheat, Rice	...	GC(229.87) TW(7.68)TK(3.24)	165.52	80.94	87.42	...	Thok Bandho	443
हरदोई Hardoi (26)	...	गेहूँ, चावल Wheat, Rice	...	TW(7.28) GC(269.53)TK(0.81)	184.95	83.77	86.61	...	Gadeora	444
हरदोई Hardoi (26)	...	गेहूँ, चावल Wheat, Rice	...	GC(233.51) W(14.97)TK3.64)	282.08	232.30	73.25	...	Ahiri	445
हरदोई Hardoi (26)	...	गेहूँ, चावल Wheat, Rice	...	GC(75.27) W(9.71)TK(2.83)	52.21	33.58	27.52	...	Athoua	446
हरदोई Hardoi (24)	...	गेहूँ, चावल Wheat, Rice	...	GC(174.84) TK(0.40)	117.36	40.07	36.42	...	Barkherwa	447
हरदोई Hardoi (24)	EAG	गेहूँ, चावल Wheat, Rice	...	GC(323.35) TWE(16.19)TK(10.93)	123.03	447.60	317.69	TEM(1)	Ahirori	448
हरदोई Hardoi (24)	...	गेहूँ, चना Wheat, Gram	...	GC(222.99) TW(12 15)	141.65	163.90	42.48	...	Paraspur	449
हरदोई Hardoi (23)	...	गेहूँ, चावल Wheat, Rice	...	GC(40.06) TK(10.12)O(4.05)	79.73	99.95	38.45	...	Bhuriya	450
हरदोई Hardoi (21)	...	गेहूँ, चावल Wheat, Rice	4.45	GC(217.32)TW(5.62) TK(6.88)O(26.71)	263.86	207.21	173.26	...	Atwakataiya	451
हरदोई Hardoi (10)	...	...	72.04	TW(2.43)	2.83	6.07	0.40	...	Wing Fieldganj	442
हरदोई Hardoi (15)	...	गेहूँ, चावल Wheat, Rice	...	R(240.39) W(0.40)TK(4.46)	33.99	123.03	59.49	...	Sohasa	453
हरदोई Harhoi (14)	EAG	गेहूँ, चावल Wheat, Rice	...	GC(29.95) TWE(8.08)GC(20.26)	24.28	38.45	19.82	...	Dhura	454
हरदोई Hardoi (20)	...	गेहूँ, चावल Wheat, Rice	...	GC(288 55) TW(12.95)W(0.41) TK(29.)95)	136.78	114.93	203.57	...	Khan Dakhera	455

2 हरदोई तहसील

ग्राम निदेशिका
जन सुविधाएँ एवं भूमि उपयोग

1	2	3	4	5	6	7	8	9	10	11
456	कटका	241.20	850(168)	P(1)	-(-5)	W,HP	-(-5)	-(-5)	-(-5)	KR
457	गोन्डा राव	564.96	2,814(613)	P(1)	-(-5)	W,HP	PO	रवि.बुद्ध Sun,Wed	-(-5)	KR
458	मझिगवां रामगुलाम	296.65	496(92)	-(-5)	-(5-10)	W,HP	-(-5)	-(-5)	-(5-10)	KR
459	सेखवापुर	42.49		गैर आबाद					Uninhabited	KR
460	अरमी	509.51	917(257)	P(1)	-(-5)	W,TK	-(-5)	-(-5)	-(5-10)	PR,KR
461	संदाना	277.22	912(178)	-(-5)	-(5-10)	W,HP	-(5-10)	-(-5)	-(5-10)	PR
462	हांस बरौली	333.07	1,281(253)	P(1)	-(-5)	W	-(5-10)	-(-5)	-(-5)	PR
463	बसेन	303.12	1,796(377)	-(-5)	-(-5)	W	-(-5)	सोम,शुक्र Mon,Fri	-(-5)	KR
464	खेरवा कमालपुर	286.12	835(133)	P(1),M(1)	-(5-10)	W.HP	-(5-10)	-(-5)	-(-5)	KR
465	गोवर्धनपुर	591.67	1,989(295)	P(1),M(1)	-(5-10)	W,HP	-(-5)	-(-5)	-(-5)	KR
466	बाजिदपुर	579.53	2,135(352)	P(1)	-(-5)	W,HP	-(-5)	-(-5)	-(-5)	KR
467	गोहरैया	44.52	223(59)	-(-5)	-(5-10)	W	-(-5)	-(-5)	-(-5)	KR
468	महमूदपुर बहादुरपुर	57.87	427(74)	-(-5)	-(5-10)	W,HP	-(-5)	-(-5)	-(-5)	KR
469	हुँसेपुर	390.54	1,515(337)	P(1)	-(-5)	W,HP	-(-5)	-(-5)	-(-5)	KR
470	थोक कबूलपुर	274.39	1,033(210)	-(-5)	-(5-10)	W	-(-5)	-(-5)	-(-5)	KR
471	सारीपुर ब्रह्मनान	148.93	661(162)	P(1)	-(10+)	W	-(5-10)	-(-5)	-(-5)	KR
472	गोपालपुर	200.73	621(160)	-(-5)	-(10+)	W	-(-5)	-(-5)	-(-5)	KR
473	बदौली	434.24	1,453(333)	P(1)	-(10+)	W	-(-5)	-(-5)	-(-5)	KR
574	डिघिया	265.08	979(185)	-(-5)	-(10+)	W,HP	-(-5)	-(-5)	-(-5)	PR
475	डही	516.80	1,513(302)	P(1)	-(10+)	W,HP	-(-5)	-(-5)	-(-5)	KR,PR

12	13	14	15	16	17	18	19	20	2	1
हरदोई Hardoi (26)	...	गेहूँ, चावल Wheat, Rice	...	TW(1.62)W(1.63) TK(0.40)	155.40	42.49	39.66	...	Katka	456
हरदोई Hardoi (26)	...	गेहूँ, चावल Wheat, Rice	...	GC(162.69)W(6.07) TK(20.64)	233.51	88.63	53.42	...	Gondarao	457
हरदोई Hardoi (30)	...	गेहूँ, चावल Wheat, Rice	...	GC(64 35)W(8.90) TK(16.59)	44.11	133.55	29.15	...	Majhigawan Ramgulam	458
हरदोई Hardoi (30)	...	...	...	GC(24.28)TK(1.62)	8.90	5.67	2.02	...	Sekhwapur	459
हरदोई Hardoi (30)	...	गेहूँ, चावल Wheat, Rice	...	GC(147.31) TW(29.54)W(2.43) TK(7.28)	89.84	162.69	70.42	...	Armi	460
हरदोई Hardoi (40)	...	गेहूँ, चावल Wheat, Rice	...	GC(100.77)W(0.81) TK(1.21)	122 22	32.38	19.83	...	Sandana	461
हरदोई Hardoi (39)	...	गेहूँ, ज्वार Wheat, Juar	...	GC(118.58)W(7 28) TK(2.43)	143.26	25.50	36.02	...	Hans Barauli	462
हरदोई Hardoi (31)	...	गेहूँ, जौ Wheat, Barley	...	GC(106.83) TK(4.05)	133.96	31.97	26.31	...	Basain	463
हरदोई Hardoi (31)	...	गेहूँ, जौ Wheat, Barley	...	GC(72.44)	165.52	30.76	17.40	...	Kherwa Kamalpur	464
हरदोई Hardoi (39)	...	गेहूँ, जौ Wheat, Barley	...	GC(225.02) TK(0.40)	194.26	137.19	34.80	...	Gobardhanpur	465
हरदोई Hardoi (26)	...	गेहूँ, चावल Wheat, Rice	...	GC(235.54)W(4 05) TK(3.24)	243.22	67.98	25.50	...	Bazidpur	466
हरदोई Hardoi (24)	...	गेहूँ, चावल Wheat, Rice	.	GC(2.03)	38.04	0.81	3.64	...	Goharaiya	467
हरदोई Hardoi (24)	...	गेहूँ, चावल Wheat, Rice	...	GC(30.36)	21.04	1.62	4.85	...	Mahmoodpur Bahadurpur	468
हरदोई Hardoi (27)	...	गेहूँ, चावल Wheat, Rice	...	GC(92.28) TW(15.78)W(8.90) TK(4.45)	202.35	31.16	35.62	...	Hunseypur	469
हरदोई Hardoi (27)	...	गेहूँ, चावल Wheat, Rice	...	GC(117.78)W(2.83)	91.46	31.16	31.16	...	Thok Kaboolpur	470
हरदोई Hardoi (24)	...	गेहूँ, ज्वार Wheat, Juar	...	GC(14.57)TW(8.09) W(2.43)TK(8.90) O(0.40)	95.91	10.13	8.50	...	Saripur Brahmanan	471
हरदोई Hardoi (23)	...	गेहूँ, ज्वार Wheat, Juar	...	GC(38.04)W(4.05) TK(21.45)	95.50	29.95	11.74	...	Gopalpur	472
हरदोई Hardoi (23)	...	गेहूँ, ज्वार Wheat, Juar	...	GC(132.35)W(0.81) TK(7.68)	205.18	44.92	43.30	...	Badauli	473
हरदोई Hardoi (27)	...	गेहूँ, चावल Wheat, Rice	...	TW(2.02)W(2.03) TK(1.62)	221.37	12 95	25.09	...	Dighiya	474
हरदोई Hardoi (27)	...	गेहूँ, बाजरा Wheat, Bajra	...	GC(254.15)W(0.40)	193.85	31.97	36.43	T(1),TEM(1)	Dahi	475

12	13	14	15	16	17	18	19	20	2	1
476	नयागाँव देवरिया	329.02	998(195)	P(1)	–(–5)	W	–(–5)	–(–5)	BS	PR
477	कुइयां	397.42	1,039(185)	P(1)	–(5–10)	W,HP	PO	मंगल,शनि Tue,Sat	BS	PR
478	बक्शापुर	313.64	1,219(235)	–(–5)	–(10+)	W	–(–5)	–(–5)	–(–5)	KR
479	महीन कुन्ड	430.20	1,053(222)	P(1)	–(5–10)	W,HP	–(–5)	–(5)	–(–5)	KR
480	अकबरपुर	253.34	647(115)	–(–5)	–(5–10)	W,HP	–(–5)	–(–5)	–(–5)	KR
481	सादियापुर	88.63	416(75)	–(–5)	–(5–10)	W,HP	–(–5)	–(–5)	–(–5)	KR
482	इकघरा	524.49	1,434(2`7)	P(1),M(1)	–(5–10)	W,HP	–(–5)	–(–5)	–(–5)	PR
483	हसनापुर	77.30	636(134)	–(–5)	–(10+)	W	–(–5)	–(–5)	–(–5)	KR
484	करीमनगर जलालपुर	510.42	835(136)	P(1)	–(10+)	W	–(–5)	–(–5)	–(5–10)	KR
485	रौतापुर	270.74	530(103)	P(1)	–(10+)	W	–(–5)	–(–5)	–(5–10)	PR
486	जमुनियां	337.92	752(105)	P(1)	–(5–10)	W,HP	–(–5)	–(–5)	–(5–10)	KR
487	सनवारा	231.49	728(154)	P(1)	–(5–10)	W,HP	PO,Phone	–(–5)	–(–5)	KR
488	पत्तीपुर	270.74	495(81)	–(–5)	–(5–10)	W,HP	–(–5)	–(–5)	–(–5)	KR
489	बानी कुइयां	322.14	1,131(216)	P(1)	–(5–10)	W,HP	–(–5)	–(–5)	–(–5)	KR
490	चथिया	160.26	476(91)	P(1)	–(5–10)	W,HP	PO	–(–5)	–(–5)	KR
491	मंझौला	58.68			गैर आबाद				Uninhabited	KR
492	डफरापुर	220.56	496(80)	P(1)	–(5–10)	W,HP	–(–5)	–(–5)	–(–5)	KR

12	13	14	15	16	17	18	19	20	2	1
हरदोई Hardoi (30)	...	गेहूँ, जौ Wheat, Barley	...	GC(52.61)TK(0.40)	185.35	65.57	25.09	...	Nayagaon Deoria	476
हरदोई Hardoi (26)	...	गेहूँ, बाजरा Wheat, Bajra	...	GC(136.79) TK(0.81)	157.03	70.82	31.97	...	Kuiyan	477
हरदोई Hardoi (24)	...	गेहूँ, ज्वार Wheat, Juar	...	GC(23.06)W(0.40) TK(0.81)	252.94	11.74	24.69	...	Bakshapur	478
हरदोई Hardoi (10)	...	गेहूँ, ज्वार Wheat, Juar	...	TW(133.55) TW(8.90)TK(0.40)	202.36	73.66	11.33	...	Mahin Kund	479
हरदोई Hardoi (28)	...	गेहूँ, बाजरा Wheat, Bajra	...	GC(17.00) TW(52.61)TK(0.40)	123.43	36.02	23.88	...	Akbarpur	480
हरदोई Hardoi (30)	...	बाजरा, गेहूँ Bajra, Wheat	...	GC(10.12)R(30.35)	38.85	4.05	5.26	...	Sadiyapur	481
हरदोई Hardoi (29)	...	बाजरा, गेहूँ Bajra, Wheat	...	GC(122.22) TW(8.90)TK(12.55)	212.47	82.15	86.20	...	Ikghara	482
हरदोई Hardoi (30)	...	बाजरा, गेहूँ Bajra, Wheat	...	TW(14.98)	50.99	8.50	2.83	...	Hasnapur	483
हरदोई Hardoi (30)	...	गेहूँ, बाजरा Wheat, Bajra	...	GC(15.78)W(8.09)	319.31	123.03	35.21	...	Karimnagar Jalalpur	484
हरदोई Hardoi (30)	...	गेहूँ, बाजरा Wheat, Bajra	...	TW(10.92)	213.28	38.04	8.50	...	Rautapur	485
हरदोई Hardoi (30)	...	गेहूँ, बाजरा Wheat, Bajra	...	TW(10.52)	215.30	98.75	13.35	TEM(1)	Jamuniya	486
हरदोई Hardoi (33)	...	गेहूँ, बाजरा Wheat, Bajra	2.43	GC(30.35)TK(3.24) W(1.62)	160.67	8.90	24.28	...	Sanwara	487
हरदोई Hardoi (33)	...	गेहूँ, बाजरा Wheat, Bajra	0.40	GC(84.18)TK(0.40)	144.07	19.03	22.66	...	Pattipur	488
हरदोई Hardoi (32)	..	गेहूँ, बाजरा Wheat, Bajra	2.02	GC(80.13)	120.20	63.94	55.85	...	Bani Kuiyan	489
हरदोई Hardoi (32)	...	गेहूँ, बाजरा Wheat, Bajra	1.62	GC(61.10)	84.99	4.05	8.50	...	Chathiya	490
हरदोई Hardoi (28)	...	...	...	TW(4.86)	45.33	7.28	1.21	...	Manghola	491
हरदोई Hardoi (33)	...	गेहूँ, बाजरा Wheat, Bajra	2.83	GC(36.42)	141.24	16.19	23.88	...	Dafrapur	492

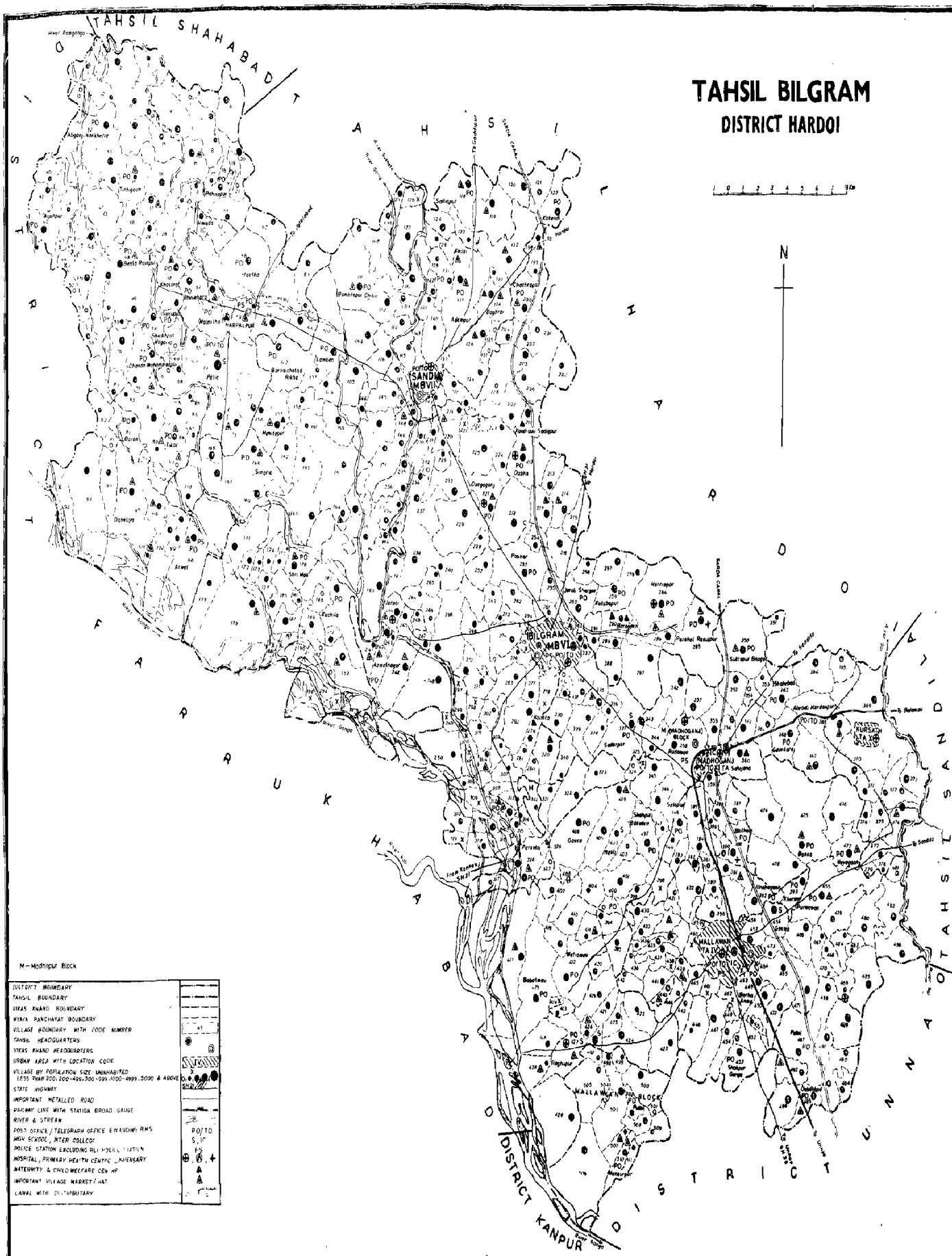
TAHSIL BILGRAM
DISTRICT HARDOI
TAHSIL SHAHABAD
TAHSIL SANDILA
DISTRICT KANPUR
DISTRICT UNNAO
N
SANDILA
BILGRAM
M-Madhogan Block
DISTRICT BOUNDARY
TAHSIL BOUNDARY
VIKAS KHAND BOUNDARY
NYAYA PANCHAYAT BOUNDARY
VILLAGE BOUNDARY WITH CODE NUMBER
TAHSIL HEADQUARTERS
VIKAS KHAND HEADQUARTERS
URBAN AREA WITH LOCATION CODE
VILLAGE BY POPULATION SIZE UNINHABITED
LESS THAN 200, 200-499, 500-999, 1000-4999, 5000 & ABOVE
STATE HIGHWAY
IMPORTANT METALLED ROAD
RAILWAY LINE WITH STATION BROAD GAUGE
RIVER & STREAM
POST OFFICE / TELEGRAPH OFFICE & HEADING RMS
HIGH SCHOOL, INTER COLLEGE
POLICE STATION EXCLUDING RLY POLICE STATION
HOSPITAL, PRIMARY HEALTH CENTRE, DISPENSARY
MATERNITY & CHILD WELFARE CEN RE
IMPORTANT VILLAGE MARKET / HAT
CANAL WITH DISTRIBUTARY

3 -बिलग्राम तहसील
-Bilgram Tahsil

ग्रामों की वर्णानुक्रम सूची

बिलग्राम तहसील

क्रम सं०	ग्राम का नाम	लोकेशन कोड नं०	क्रम सं०	ग्राम का नाम	लोकेशन कोड नं०	क्रम सं०	ग्राम का नाम	लोकेशन कोड नं०
1	2	3	1	2	3	1	2	3
1	अकबरपुर	450	36	ऊँचा गाँव	392	71	कर्ता	158
2	अकबरपुर पसना मऊ	257	37	ऊँचा मलवा	126	72	करनपुर मतनी	152
3	अखवेलपुर मलवा	127	38	ऐन्डा	163	73	करवा	423
4	अख्तियारपुर	262	39	औरैनी	164	74	करेहका	301
5	अजमत नगर	242	40	औसानपुर	497	75	कल्यानपुर	445
6	अटवारा चकोला	496	41	औहदपुर	7	76	काईमऊ कुनरियामऊ	237
7	अटवा अली मर्दानपुर	366	42	औहदपुर	139	77	काजीपुर नईबस्ती	395
8	अतर्चा खुर्द	269	43	ककरा	66	78	काजीपुर फरहतनगर	391
9	अतर्चा बुजुर्ग	271	44	ककरा खेरा	277	79	कालहामऊ	406
10	अन्टवा	153	45	ककरौआ	60	80	कीरतपुर	75
11	अण्डरा मऊ	161	46	कंकेण्डी	122	81	कुचिला बिजना	182
12	अमलौखा	133	47	कचाना	266	82	कुतुलूपुर	261
13	अर्जुनपुर	42	48	कटरी अजमतपुर	317	83	कुतुवापुर	259
14	अरबल	98	49	कटरी इब्राहीमपुर	251	84	कुतुवापुर	429
15	अलियापुर	280	50	कटरी उमरौली	195	85	कुन्दरौली सादिकपुर	211
16	अलीगढ	274	51	कटरी करतल बखानपुर	319	86	कुबेरपुर	232
17	अल्लीपुर	141	52	कटरी करेहका	300	87	कुरसठ खुर्द	370
18	अलीगंज ननखेरिया	32	53	कटरी कुसुमखोर	196	88	कुरसठ बुजुर्ग	369
19	आदमपुर	131	54	कटरी गुगुरापुर	188	89	कुढा	41
20	आलमपुर	99	55	कटरी चाँदापुर	197	90	कैथाई	159
21	आलापुर	228	56	कटरी छिब्रामऊ	311	91	कोई	281
22	आलापुर	494	57	कटरी छोछपुर	178	92	कोईलरा	279
23	आसफपुर	295	58	कटरी जफरपुर	316	93	कोईलाई	130
24	इक नौरा	65	59	कटरी जरसेनामऊ	306	94	कोकटमऊ	509
25	इक साई	409	60	कटरी परसोला	329	95	कोंडरमऊ	508
26	इटौली	273	61	कटरी बछुइया	318	96	खन्देरिया	474
27	इन्दलापुर	40	62	कटरी बौन्ड	249	97	खन्देरिया खान जहाँनपुर	343
28	इब्राहीमपुर	489	63	कटरी बिलुही	250	98	खमदूपुर	190
29	इसमाइलपुर	87	64	कटरी महदेवा	310	99	खमौरा	28
30	इस्लामपुर जमाई	430	65	कटरी म्योरा	305	100	खरगपुर	53
31	ईश्वरपुर साई	432	66	कटारपुर	333	101	खलील नगर	296
32	उदरा	129	67	कठेठा	70	102	रव्वाजापुर	332
33	उमरौली जैतपुर	193	68	कन्थरी	476	103	खसौरा	30
34	उल्लामऊ	121	69	कपोटी ख्वाजगी	386	104	खुटेहना	120
35	उसरहा	351	70	करकचमऊ	57	105	खुर्रमपुर	379

ग्रामों की वर्णानुक्रम सूची

बिलग्राम तहसील (क्रमशः)

क्रम सं०	ग्राम का नाम	लोकेशन कोड नं०	क्रम सं०	ग्राम का नाम	लोकेशन कोड नं०	क्रम सं०	ग्राम का नाम	लोकेशन कोड नं०
1	2	3	1	2	3	1	2	3
106	खेमीपुर	380	141	चन्दौली	357	176	डिडवन	82
107	खेरवा	393	142	चाऊँपुर	50	177	डकपुरा	94
108	खेरवा अहमदपुर	123	143	चाँदपुर	292	178	ढिगासर	107
109	खैरुददीनपुर	79	144	चाँदा महमदपुर	77	179	तडौरा	114
110	खैरुददीनपुर	444	145	चोलियापुर	302	180	तरहटिया	481
111	खैरूल्लापुर	325	146	चौधकपुर	144	181	तरौली	217
112	गढी रसूलपुर	421	147	चौधरियापुर	24	182	ताकुलाबाद	413
113	गदनापुर	29	148	चौधरियापुर	231	183	तिथ गाँव	35
114	गदानपुर	92	149	चौसार	167	184	तेजीपुर	447
115	गंगबरार कटरी जरसेनामऊ	308	150	चौहारपुर	270	185	तेन्दुआ	457
116	गंगारामपुर	464	151	छितरामऊ	110	186	तेरवा	385
117	गँजरी	185	152	छिबरामऊ	312	187	तेरवा कुल्ली	417
118	गन्धेरा	67	153	छोछपुर	180	188	तेरवा चाँदपुर	267
119	गनीपुर	321	154	जजवामी	132	189	तेरहिया	354
120	गुजराई	286	155	जटपुरा	203	190	तेरापुर सौली	187
121	गुर्रा	155	156	जनियामऊ	109	191	तेरिया	202
122	गुरौली	216	157	जफरपुर	315	192	तेरिया भवानीपुर	488
123	गंगबरार कटरी छिब्रामऊ जरसेनामऊ	309	158	ज्यूरी	13	193	दयालपुर	85
124	गंगेपुर	44	159	ज्यूरी चन्द्रमपुर	22	194	दसराइचमऊ	499
125	गोवर्धनपुर	463	160	जरौली कला	244	195	दसौली	160
126	गोसांवाँ	456	161	जरौली शेरपुर	260	196	दहेलिया	95
127	गौतरा	368	162	जलालपुर	283	197	दाऊदपुर	434
128	गौरा	408	163	जलालपुर	414	198	दारापुर	465
129	गौरिया	2	164	जलालाबाद	495	199	दारु कुइयाँ	480
130	घटकना	145	165	जलिहापुर	375	200	दिवाली	282
131	घटवासा	74	166	जसमई	186	201	दुर्गागंज	227
132	घोडी थर	3	167	जाल्हीपुर	146	202	देई चोर	154
133	चक चौडिया	298	168	जिगनी	189	203	देवकली	181
134	चचरापुर	200	169	जुजुआमऊ	339	204	देवरनिया	69
135	चटकापुर	10	170	जेहन्दीपुर	399	205	दौलत यारपुर	359
136	चन्दऊ बरखा	175	171	टिकार	88	206	धनसरी	265
137	चन्दऊ बेचे	177	172	टेमनापुर	125	207	धनियाँमऊ	76
138	चन्द सौरा	151	173	ठठिया जाहिदपुर	424	208	धर्मपुर	49
139	चन्द्रमपुर	179	174	डकौली	373	209	धन्धामऊ	246
140	चन्दीपुर	389	175	डाभा	212	210	धिरनी सरैया	346

ग्रामों की वर्णानुक्रम सूची

बिलग्राम तहसील (क्रमशः)

क्रम सं०	ग्राम का नाम	लोकेशन कोड नं०	क्रम सं०	ग्राम का नाम	लोकेशन कोड नं०	क्रम सं०	ग्राम का नाम	लोकेशन कोड नं०
1	2	3	1	2	3	1	2	3
211	धोन्दपुर	224	246	परचल रसूलपुर	285	281	बम्हरौली	11
212	धोन्धी	229	247	परचौली	84	282	बम्हरौली	241
213	नगरा	45	248	परनखा	372	283	बरगावाँ	290
214	नगरा चौधरपुर	38	249	परमी	492	284	बरण्डारी	150
215	नगरा साहसी	192	250	परसापुर	209	285	बरनई चतरखा	102
216	नगरिया कट	40	251	परसोला	328	286	बर्रा	36
217	नगरिया साधौ	17	252	परौंची	201	287	बरसाना	27
218	नन्दुआपुर नरौंथा	80	253	पलिया	71	288	बरहनवाँ	342
219	नबीपुर	289	254	पसनेर	253	289	बरहानपुर	330
220	नया गाँव	104	255	पहेलवानाबद	221	290	बर्राहिया	364
221	नया गाँव	477	256	पिथनापुर	18	291	बरहुआँ	449
222	न्योली	403	257	पिण्डारी	205	292	बरहौली	12
223	नरायनमऊ	422	258	पिनौरी	263	293	बरान	81
224	नसरत नगर	459	259	पिपरावाँ	382	294	बरौना	471
225	नसीरपुर	128	260	पिलखाना	353	295	बरौली	148
226	नसीरपुर	469	261	पुरवावाँ	455	296	बलेन्दा	256
227	नादना	171	262	पूरनमऊ	500	297	बलेहरा कमाल नगर	419
228	निकारी	106	263	पूरा अत्ता	86	298	बसहर	255
229	नीभामऊ	400	264	पूरा रतन	89	299	बहादुर नगर	137
230	नेकपुर	501	265	पूरा रोहन	174	300	बाँड	299
231	नेकपुर नेवादा	245	266	पैन्दापुर	303	301	बानामऊ	169
232	नेकपुर हातिमपुर	220	267	फत्तेपुर	340	302	बाबटमऊ	415
233	नेवादा	26	268	फत्तेपुर चौगँवा	407	303	बारामऊ	93
234	नेवादा	426	269	फिरोजपुर	356	304	बारी	54
235	नेवादा गाभी	362	270	फुलई	487	305	बाँसा	475
236	नेवादा पारस	486	271	फैजपुर कैम्पू	323	306	बाँसी	63
237	नेवादा महमूद	473	272	बखरिया	105	307	बिन्धौरी	258
238	नोन खारा	183	273	बखौरा	485	308	बिरनी	272
239	नौमालिकपुर	334	274	बघराई	134	309	बरहास	352
240	नौरंगपुर	307	275	बहौरा	361	310	बिराइचमऊ	252
241	पकरा	135	276	बघियारी	322	311	बिराइचमऊ	410
242	पडरा लाखनपुर	345	277	बड़ा गाँव	51	312	बिरुआ निजामपुर	291
243	पदमालापुर	8	278	बन्दीपुर	460	313	बिरौरी	287
244	पन्योरा	264	279	बम्टापुर चिल्लौर	111	314	बिलग्राम ग्रामीण	294
245	पनेउरा	341	280	बम्टापुर नन्द बाग	15	315	बिशेश्वरपुर	484

ग्रामों की वर्णानुक्रम सूची

बिलग्राम तहसील (क्रमशः)

क्रम सं०	ग्राम का नाम	लोकेशन कोड नं०	क्रम सं०	ग्राम का नाम	लोकेशन कोड नं०	क्रम सं०	ग्राम का नाम	लोकेशन कोड नं०
1	2	3	1	2	3	1	2	3
316	बीकापुर	466	351	भोगैतापुर	268	386	मीर नगर	442
317	बँदापुर	55	352	मऊ	347	387	मुडिया खेरा	405
318	बिरिया नजोरपुर	503	353	मगरहा	418	388	मुथौली	19
319	बेरी जोर	91	354	मगरौरा	172	389	मुनव्वरपुर	431
320	बेहटा खुर्द	288	355	मझगाँव	478	390	मुबारकपुर	4
321	बेहटा बुजुर्ग	218	356	मझिया	199	391	मुर्चा	100
322	बेहटा रम्पुरा	48	357	मझियाई जफरपुर	482	392	मुर्तजा कुलीपुर	502
323	बेहटा लाखी	97	358	मटियामऊ	412	393	मुरवा सहाबुद्दीनपुर	96
324	बेहटा हारी	162	359	मदारपुर खुर्द	374	394	मुरौली	225
325	बेहटी चिरागपुर	138	360	मदारपुर मोहिद्दीनपुर	184	395	मुरौली ग्वाल	204
326	बेहथर	170	361	मदारा	206	396	मुस्तफाबाद	439
327	बैठापुर	156	362	मन्सूरपुर	191	397	मूसेपुर	448
328	बैफैरिआ	254	363	मन्सूरपुर	510	398	मेंहदीपुर	435
329	बोचनपुर	324	364	म्योढा	147	399	मोल्हनपुर	33
330	बोझपुर	293	365	म्योरा	304	400	मोहब्बतपुर	425
331	भगतूपुर	468	366	मलौथा	60	401	मोहम्मद जामापुर	297
332	भगवन्त नगर	462	367	मवैया	411	402	मोहिददीनपुर	396
333	भगहर	113	368	मस्तापुर	83	403	रन्डेना हबीब नगर	214
334	भजेहटा	377	369	मसूदपुर	226	404	रबियापुर	52
335	भटौली घारम	72	370	महदाइन	68	405	रसूलपुर ऐमा	142
336	भटौली	235	371	महनेपुर	436	406	रसूलपुर गोवा	198
337	भदार	165	372	महमूद नगर	276	407	रसूलापुर	390
338	भरवल सलेमपुर	472	373	महमूदपुर	511	408	रहुला	320
339	भवानीपुर	39	374	महमूदपुर थल	338	409	राधोपुर	427
340	भसुन्डा	483	375	महसेनामऊ	314	410	राधो रामपुर	467
341	भानापुर	108	376	महसूलापुर	20	411	राजेपुर	452
342	भिखारीपुर कटिया	493	377	महिंतापुर	157	412	रानी खेडा	64
343	भिठाई	388	378	महुआ कोली	23	413	राम नगर	101
344	भीखापुर	210	379	मानीमऊ	117	414	रामपुर	507
345	भुसेहरा	61	380	मानीमऊ	433	415	रामपुर मझियारा	247
346	भूपतपुर नगरा	14	381	माहिमपुर	428	416	रामापुर	208
347	भूल भवानीपुर	440	382	मितमितपुर	234	417	रूइया	355
348	भैरमपुर	219	383	मिर्जापुर	140	418	रूकनापुर	384
349	भैराजपुर	115	384	मिर्जापुर	458	419	रूदामऊ	358
350	भैसी खेरा	349	385	मिरगांवा	16	420	रैपुरा	243

ग्रामों की वर्णानुक्रम सूची

बिलग्राम तहसील

क्रम सं०	ग्राम का नाम	लोकेशन कोड नं०	क्रम सं०	ग्राम का नाम	लोकेशन कोड नं०	क्रम सं०	ग्राम का नाम	लोकेशन कोड नं०
1	2	3	1	2	3	1	2	3
421	रोशनपुर	62	456	सरीफाबाद	275	491	मंजलपुर	381
422	रोशनपुर	335	457	सरेसर	56	492	संजारा	5
423	रौरा	112	458	सरैया बिलवर	378	493	श्रीमऊ	176
424	लच्छीपुर	441	459	सहिजना	236	494	हजरतपुर	498
425	लमकन	103	460	सहिजना	360	495	हथौरा	284
426	ललुआमऊ	73	461	सहोरा	207	496	हरपालपुर	59
427	लालपुर कन्हरी	213	462	साई	1	497	हरवल	479
428	लालपुर मिर्जापुर	278	463	सादीपुर	438	498	हरिवंशपुर	149
429	लुनारी रहीमपुर	416	464	सादुल्लापुर	124	499	हरीपुरा	420
430	श्यामपुर	46	465	साण्डी (ग्रामीण)	143	500	हरैया	21
431	श्यामपुर	461	466	साँप खेरा	313	501	हरैया	505
432	शरफुद्दीनपुर	383	467	साहिमपुर	504	502	हरैयापुर	327
433	शहबदा	363	468	सिया	173	503	हसनपुर गोपाल	398
434	शहाबुद्दीनपुर	9	469	सिरसा	37	504	हसनपुर ज्योली	401
435	शहाबुद्दीनपुर	454	470	सिराइचमऊ	240	505	हसनापुर	222
436	शाहपुर	326	471	सिलदासपुर	47	506	हसनापुर	238
437	शाहपुर	506	472	सीढ़ेपुर	43	507	हसौलिया	223
438	शाहपुर गंगा	453	473	सुआपुर	394	508	हीरापुर	336
439	शाहपुर बसुदेव	397	374	सुकरौला	443	509	हुसेपुर	230
440	शुतलापुर भगत	350	475	सुनासी	446	510	हैदराबाद	194
441	शेखपुर	166	476	सुमेरपुर	437	511	हैबतपुर	215
442	शेखनपुर	344	477	सुरजनापुर	90			
443	सरवेरा	233	478	सुरजूपुर	31			
444	सगैचामऊ	119	479	सुर्जूपुर दुर्जना	34			
445	सहियामऊ	116	480	सुल्तानपुर	25			
446	सतौथा	58	481	सुल्तानपुर कोट	490			
447	सदरपुर	337	482	सेखवापुर	387			
448	सदरियापुर	331	483	सेखापुर नगरिया	78			
449	सन्तापुर	470	484	सेन्धरौली	376			
450	समुखा	371	485	सेमरिया	168			
451	स्योरही	367	486	सेलापुर	348			
452	सराय उद	402	487	सैतियापुर	118			
453	सराय गौरी	451	488	सैदापुर	136			
454	सराय सुल्तान	491	489	सोनहार	365			
455	सरिहापुर	248	490	संजलपुर	239			

ALPHABETICAL LIST OF VILLAGES

BILGRAM TAHSIL

S No.	Name of Village	Location Code No.	S.No.	Name of Village	Location Code No.	S.No.	Name of Village	Location Code No.
1	2	3	1	2	3	1	2	3
1	Adampur	131	36	Bakhariya	105	71	Behta Ram Pura	48
2	Ainda	163	37	Bakhaura	485	72	Behti Chiragpur	138
3	Ajmat Nagar	242	38	Balehera Kamalnagar	419	73	Berijor	91
4	Akbarpur	450	39	Balenda	256	74	Beriya Nazirpur	503
5	Akbarpur Pasnamau	257	40	Bamhrauli	11	75	Bhadhar	165
6	Akhebelpur Malwa	127	41	Bamhrauli	241	76	Bhaghar	113
7	Akhtiarpur	262	42	Bamtapur Chhillaur	111	77	Bhagtupur	468
8	Alampur	99	43	Bamtapur Nand Bag	15	78	Bhagwant Nagar	462
9	Alapur	228	44	Bana Mau	169	79	Bhain Sikhera	349
10	Alapur	494	45	Bandipur	460	80	Bhairampur	219
11	Aliganj Nankheria	32	46	Bansa	475	81	Bhajehta	377
12	Aligarh	274	47	Banshi	63	82	Bhanapur	108
13	Allipur	141	48	Bara Gaon	51	83	Bharwal Salempur	472
14	Aliyapur	280	49	Bara Gaon	290	84	Bhasunda	483
15	Amlaukha	133	50	Barahuan	449	85	Bhatauli	235
16	Arjunpur	42	51	Bara Mau	93	86	Bhatauli Gharam	72
17	Arwal	98	52	Baran	81	87	Bhaurajpur	115
18	Asafpur	295	53	Barandari	150	88	Bhawanipur	39
19	Asmailpur	87	54	Barauli	148	89	Bhikaripur Katiya	493
20	Atarcha Buzurg	271	55	Barauna	471	90	Bhikhpur	210
21	Atarcha Khurd	269	56	Barkiya Khera	364	91	Bhithai	388
22	Atawali Mardanpur	366	57	Barhanpur	330	92	Bhogaitapur	268
23	Atwara Chakola	496	58	Barhanwa	342	93	Bhul Bhawanipur	440
24	Auhadpur	7	59	Barhas	352	94	Bhupatpur Nagara	14
25	Auhadpur	139	60	Barhauli	12	95	Bhusehara	61
26	Aundramau	161	61	Bari	54	96	Baghrai	134
27	Auntkia	153	62	Barnaicha Tarkha	102	97	Bikapur	466
28	Aureni	164	63	Barra	36	98	Bilgram (Rural)	294
29	Ausanpur	497	64	Barsana	27	99	Bindhauri	258
30	Babatmau	415	65	Bashar	255	100	Biraichamau	252
31	Bafairia	254	66	Behti Buzurg	218	101	Biraichamau	410
32	Bagaura	361	67	Behta Hari	162	102	Birani	272
33	Baghiyari	322	68	Behti Khurd	288	103	Birauri	287
34	Bahadurnagar	137	69	Behta Lakhi	97	104	Birwani Jampur	291
35	Baithapur	156	70	Behthar	170	105	Bishesharpur	484

ALPHABETICAL LIST OF VILLAGES

BILGRAM TAHSIL (Contd.)

S.No.	Name of village	Location Code No.	S.No.	Name of village	Location Code No.	S.No.	Name of village	Location Code No.
1	2	3	1	2	3	1	2	3
106	Bochanpur	324	141	Dayalpur	85	176	Ghorithar	3
107	Bojhpur	293	142	Deichore	154	177	Gobardhan pur	463
108	Bond	299	143	Devkali	181	178	Gosawa	456
109	Bundapur	55	144	Devraniya	69	179	Gujrai	286
110	Chachrapur	200	145	Dhandha Mau	246	180	Gurauli	216
111	Chak Baundia	298	146	Dhaniya Mau	76	181	Gurra	155
112	Chatkapur	10	147	Dhansari	265	182	Haibatpur	215
113	Chanda Mahmadpur	77	148	Dharampur	49	183	Haidrabad	194
114	Chandau Barkha	175	149	Dherni Saraiyan	346	184	Haribanshpur	149
115	Chandau Bechey	177	150	Dhigasar	107	185	Haripura	420
116	Chandauli	357	151	Dhondhi	229	186	Harpalpur	59
117	Chandipur	389	152	Dhondhpur	224	187	Harraia	505
118	Chandpur	292	153	Didwan	82	188	Harria	21
119	Chand Rampur	179	154	Diwali	282	189	Harriyapur	327
120	Chand Saura	151	155	Durgaganj	227	190	Herwal	479
121	Chaudhakpur	144	156	Faijpur Campoo	323	191	Hasanpur Gopal	398
122	Chaudhariyapur	24	157	Fateypur Chau Gawan	407	192	Hasanpur Jeuli	401
123	Chaudhariyapur	231	158	Fatteypur	340	193	Hasauliya	223
124	Chauharpur	270	159	Firojpur	356	194	Hasnapur	222
125	Chaunpur	50	160	Fulai	487	195	Hasnapur	238
126	Chaunsar	167	161	Gadanpur	92	196	Hathaura	284
127	Chhitramau	110	162	Gadnapur	29	197	Hazratpur	498
128	Chhochhpur	180	163	Ganga Rampur	484	198	Hirapur	336
129	Chibramau	312	164	Gangbarar Katri-Chhibramau-Jersenamau	309	199	Huseypur	230
130	Choliyapur	302	165	Gangbarar Katri-Jersenamau	308	200	Ibrahimpur	489
131	Dabha	212	166	Gangeypur	44	201	Iknaura	65
132	Daheliya	95	167	Ganipur	321	202	Iksai	409
133	Dak Pura	94	168	Ganjari	185	203	Indlapur	404
134	Dakuli	373	169	Gandhera	67	204	Ishwarpur Sai	432
135	Darapur	465	170	Garhi Rasulpur	421	205	Islampur Jagai	430
136	Darukuiyan	480	171	Gauntara	368	206	Itauli	273
137	Dasauli	160	172	Gaura	408	207	Jafarpur	35
138	Dasraich Mau	499	173	Gauria	2	208	Jajwasi	132
139	Daudpur	434	174	Ghatkana	145	209	Jalalabad	495
140	Daulatyarpur	359	175	Ghatwasa	74	210	Jalalpur	283

ALPHABETICAL LIST OF VILLAGES

BILGRAM TAHSIL (Contd.)

S.No.	Name of Village	Location Code No.	S.No.	Name of Village	Location Code No.	S.No.	Name of Village	Location Code No.
1	2	3	1	2	3	1	2	3
211	Jalalpur	414	246	Katri Biluhi	250	281	Koilara	279
212	Jalihapur	375	247	Katri Chandapur	197	282	Kokatmau	509
213	Jalpipur	146	248	Katri Chnibramau	311	283	Kondarmau	508
214	Janiamau	109	249	Katri Chhochhpur	178	284	Kuberpur	232
215	Jaroli Kalan	214	250	Katri Gugrapur	188	285	Kuchila (Bija)	182
216	Jarauli Sherpur	260	251	Katri Ibrahimpur	251	286	Kundrauli Sadikpur	211
217	Jasmai	186	252	Katri Jafarpur	316	287	Kurha	41
218	Jatpura	203	253	Katri Jarsenamau	306	288	Kursath Buzurg	369
219	Jehndipur	399	254	Katri Karehra	300	289	Kursath Khurd	370
220	Jeuri	13	255	Katri Kartal Bakhanpur	319	290	Kutulupur	261
221	Jeuri Chandrampur	22	256	Katri Kusum Khore	196	291	Kutuwapur	259
222	Jigni	189	257	Katri Mahdewa	310	292	Kutuwapur	429
223	Jujwamau	339	258	Katri Meura	305	293	Lachhipur	441
224	Kachana	266	259	Katri Persoola	329	294	Lalapur Mirzapur	278
225	Kaikhai	159	260	Katri Umrauli	195	295	Lalpur Kanheri	213
226	Kaimau Kunariuamau	237	261	Keuti Khwajgi	386	296	Lalua mau	73
227	Kajipur Farhatnagar	391	262	Khairullapur	325	297	Lamkan	103
228	Kajipur Nai Basti	395	263	Khalilnagar	296	298	Lunari Rahimpur	416
229	Kakendi	122	264	Khamdupur	190	299	Madara	206
230	Kakra	66	265	Khamaura	28	300	Madarpur Khurd	374
231	Kakara Khera	277	266	Khan Deria	474	301	Madarpur Mohiuddinpur	184
232	Kakraua	6	267	Khanderiya Khanjahanpur	343	302	Mahdain	68
233	Kalhamau	406	268	Kharagpur	53	303	Mahimpur	428
234	Kaliyanpur	445	269	Khairuddinpur	79	304	Mahitapur	157
235	Kanthari	476	270	Khairuddinpur	444	305	Mahmoodnagar	276
236	Karanpur Matni	152	271	Khasaura	30	306	Mahmoodpur	511
237	Karchka	301	272	Khemipur	380	307	Mahmoodpur Thal	338
238	Karkachmau	57	273	Kherawa	393	308	Mahnepur	436
239	Karta	158	274	Kherwa Amjadpur	123	309	Mahsena mau	314
240	Karwa	423	275	Khur Rampur	379	310	Mahsoolapur	20
241	Katarpur	333	276	Khutenna	120	311	Mahuacoli	23
242	Kathetha	70	277	Khwajapur	332	312	Majhia Jafarpur	482
243	Katri Ajamatpur	317	278	Kiratpur	75	313	Malautha	60
244	Katri Bachhuiya	318	279	Koi	281	314	Mangarha	418
245	Katri Bond	249	280	Koilai	130	315	Magraura	172

ALPHABETICAL LIST OF VILLAGES

BILGRAM TAHSIL (Contd.)

S.No.	Name of village	Location Code No.	S.No.	Name of village	Location Code No.	S.No.	Name of village	Location Code No.
1	2	3	1	2	3	1	2	3
316	Mani mau	117	351	Nagriya Kat	40	386	Parchal Rasulpur	285
317	Mani mau	433	352	Nagaria Sadhau	17	387	Parchauli	84
318	Manjh Gaon	478	353	Nagra	45	388	Parmi	492
319	Manjhia	199	354	Nagra Chaudharpur	38	389	Parnakha	372
320	Mansoorpur	510	355	Nagra Sahasi	192	390	Parsapur	209
321	Mansoorpur	191	356	Nandana	171	391	Pasner	253
322	Mastapur	83	357	Nanduapur Narautha	80	392	Persoola	328
323	Masudpur	226	358	Nonkhara	183	393	Pahelwanabad	221
324	Matiya mau	412	359	Narain mau	422	394	Pilkana	353
325	Mau	347	360	Nasirpur	128	395	Pinauri	263
326	Mawaiya	411	361	Nasirpur	469	396	Pindari	205
327	Mehndipur	435	362	Nasratnagar	459	397	Piprawan	382
328	Meuda	147	363	Naumalikpur	334	398	Pithnapur	18
329	Meura	304	364	Naurangpur	307	399	Puraatth	86
330	Mirgawan	16	365	Nawada Gabhi	362	400	Puran mau	500
331	Mirnagar	442	366	Naya Gaon	104	401	Pura Ratan	89
332	Mirzapur	140	367	Naya Gaon	477	402	Pura Rohan	174
333	Mirzapur	458	368	Nekpur	501	403	Purwawan	455
334	Mitmitpur	234	369	Nekpur Hatimpur	220	404	Rabiyapur	52
335	Mohabbatpur	425	370	Nekpur Newada	245	405	Raghupur	427
336	Mohammad Jamapur	297	371	Neuli	403	406	Raghorampur	467
337	Mohiddinpur	396	372	Newada	26	407	Rahula	320
338	Mubarakpur	4	373	Newada	426	408	Raipura	243
339	Molhanpur	33	374	Newada Mahmood	473	409	Rajepur	452
340	Munawarpur	431	375	Nibna mau	400	410	Ramapur	208
341	Musepur	448	376	Nikari	106	411	Ramnagar	101
342	Murauli	225	377	Niwada Paras	486	412	Rampur	507
343	Murauli Gwal	204	378	Padera Lakhanpur	345	413	Rampur Majhiyara	247
344	Mu·cha	100	379	Padmalapur	8	414	Randena Habibnagar	214
345	Muriya Khera	405	380	Paindapur	303	415	Rani Khera	64
346	Murtaja Kulipur	502	381	Pakra	135	416	Rasulapur	390
347	Murkla Shahabuddinpur	96	382	Paliya	71	417	Rasulpur Aima	142
348	Mustafabad	439	383	Panaura	264	418	Rasulpur Gowa	198
349	Muthauli	19	384	Panaura	341	419	Raura	112
350	Nabipur	289	385	Paraunchi	201	420	Roshanpur	62

ALPHABETICAL LIST OF VILLAGES

BILGRAM TAHSIL (Concld.)

S.No.	Name of Village	Location Code No.	S.No.	Name of Village	Location Code No	S.No.	Name of Village	Location Code No.
1	2	3	1	2	3	1	2	3
421	Roshanpur	533	456	Se[illegible]pur	348	491	Tarauli	217
422	Rudamau	358	457	Seurhi	367	492	Tarhatiya	481
423	Ruiya	355	458	Shahabad	363	493	Tebhnapur	125
424	Ruknapur	384	459	Shahabuddinpur	9	494	Tejipur	447
425	Saderiyapur	331	460	Shahabuddinpur	454	495	Tendwa	457
426	Saderpur	337	461	Shampur	326	496	Tera Parsauli	187
427	Sadipur	438	462	Shampur	506	497	Terhiya	354
428	Sahijana	236	463	Shampur Basudeo	397	498	Teria	202
429	Sahijana	360	464	Shahpur Ganga	453	499	Teriya Bhawanipur	488
430	Sahimpur	504	465	Shayampur	46	500	Terwa	385
431	Sahora	207	466	Shayampur	461	501	Terwa Chandpur	267
432	Sai	1	467	Shekhapur Nagaria	78	502	Terwa Kulli	417
433	Saidapur	136	468	Shekhanpur	344	503	Thathia Jahidpur	424
434	Sadullapur	124	469	Shekhpur	166	504	Tikar	88
435	Saitiapur	118	470	Shekhwapur	387	505	Tith Gaon	35
436	Sakhera	233	471	Sri mau	176	506	Udra	129
437	Samukha	371	472	Shuklapur Bhagat	350	507	Ullamau	121
438	Sendharauli	376	473	Sia	173	508	Umrauli Jaitpur	193
439	Sandi (Rural)	143	474	Sildaspur	47	509	Uncha Gaon	392
440	Sagaicha mau	119	475	Semeriya	168	510	Uncha Malwa	126
441	Sanjalpur	239	476	Siraich mau	240	511	Usraha	351
442	Sanjalpur	381	477	Sirhepur	43			
443	Sanjara	5	478	Sirsa	37			
444	Santapur	470	479	Sonhar	365			
445	Sanp khera	313	480	Suapur	394			
446	Saraiya Bilwar	378	481	Sukraula	443			
447	Sarai Gauri	451	482	Sultanpur	25			
448	Sarai Jultan	491	483	Sultanpur Kot	490			
449	Saraiud	402	484	Sumerpur	437			
450	Saresar	56	485	Sunasi	446			
451	Sarfuddinpur	383	486	Surjanapur	90			
452	Sarifabad	275	487	Surjupur	31			
453	Sarihapur	248	488	Surjoopur Durjana	34			
454	Satautha	58	489	Tadaura	114			
455	Sathiamau	116	490	Takulabad	413			

उपलब्ध जनसुविधाएँ–[यदि ग्राम में सुविधाएँ उपलब्ध नहीं हैं तो कालम में डैश (—) लगाया गया है तथा इसके बाद कोष्टकों में जितनी निकटतम दूरी पर सुविधा उपलब्ध है मोटे तौर पर वह दूरी इस प्रकार दी गई है —5 कि. मी., 5 से 10 कि. मी. और 10+ कि. मी.]
Amenities available— [If not available within the village, a dash (—) is shown in the column and next to it in brackets, the distance in broad range viz. —5 kms., 5—10 kms. and 10+ kms., of the nearest place where the facility is available is given]

स्थिति कोड नं० Location Code No	ग्राम का नाम	ग्राम का कुल क्षेत्रफल (हैक्टेयर में) Total area of Village (in Hectares)	कुल जनसंख्या और परिवारों की संख्या Total Population and No. of Households	शैक्षिक Educational	चिकित्सा Medical	पीने का पानी (पीने योग्य) Drinking Water(Potable)	डाक और तार Post and Telegraph	बाजार/हाट का दिन/कि दिन यदि कोई हो Day or days of Market/ *hat*, if any	संचार व्यवस्था (बस स्टाप, रेलवे स्टेशन, जल मार्ग) Communications (Bus Stop, Railway Station, Waterways)	ग्राम तक पहुँचने का मार्ग Approach to Village
1	2	3	4	5	6	7	8	9	10	11
1	साई	394.58	336(67)	P(1)	–(10+)	W	–(–5)	–(5–10)	–(5–10)	KR
2	गौरिया	420.89	1,297(218)	P(1)	–(5–10)	W	–(–5)	–(–5)	–(–5)	KR
3	घोड़ीथर	371.92	901(166)	P(1)	–(10+)	W	–(–5)	–(–5)	–(–5)	KR
4	मुबारकपुर	95.51	415(83)	P(1)	–(10+)	W	–(–5)	–(–5)	–(–5)	KR
5	संजारा	210.44	195(39)	–(–5)	–(10+)	W	–(–5)	–(–5)	–(–5)	KR
6	ककरौआ	440.72	1,416(283)	P(1)	–(10+)	W	–(–5)	–(–5)	–(–5)	KR
7	औहदपुर	253.75	585(107)	P(1)	–(10+)	W	–(–5)	–(–5)	–(–5)	KR
8	पदमालापुर	134.77	350(70)	–(–5)	–(10+)	W	–(–5)	–(–5)	–(5–10)	KR
9	शहाबुद्दीनपुर	448.81	1,111(125)	P(1)	–(10+)	W	–(–5)	–(–5)	–(5–10)	KR
10	चटकापुर	45.73	867(120)	–(–5)	–(10+)	W	–(–5)	–(–5)	–(–5)	PR
11	बम्हरौली	426.95	937(187)	P(1),M(1)	–(10+)	W	–(–5)	–(–5)	–(–5)	KR
12	बरहौली	34.40	443(76)	–(–5)	–(5–10)	W	–(–5)	–(–5)	–(5–10)	KR
13	ज्यूरी	266.29	123(20)	–(–5)	–(10+)	W	–(–5)	–(–5)	–(5–10)	KR
14	भूपतपुर नगरा	273.68	1,024(182)	–(–5)	–(10+)	W	–(–5)	–(–5)	–(5–10)	KR
15	बम्टापुर नन्दबाग	310.00	600(120)	P(1)	–(10+)	W	–(5–10)	–(–5)	–(5–10)	KR

निकटतम कस्बा और उसकी दूरी (कि०मी० में) Nearest Town and Distance (in Km.)	बिजली की आपूर्ति Power Supply	मुख्य खाद्यान्न Staple food	भूमि उपयोग (अर्थात विभिन्न उपयोगों में आने वाले भू क्षेत्र हेक्टेयर में दशमलव के दो स्थानों तक) Land use (*i. e.* areas under different type of land use in hectares rounded upto two decimal places)					टिप्पणी (धार्मिक ऐतिहासिक या पुरातत्व महत्व के स्थल Remarks (including any Place of Religious, Historical or Archaeological interest)	Name of Village	लोकेशन कोड नं० Location Code No.
			वन Forest	सिंचित साधन Irrigated (by sources)	असिंचित Unirrigated	कृषि योग्य बंजर भूमि गोचर एवं चरागाह सहित Culturable Waste including Gaucher & Groves	कृषि के लिए अनुपलब्ध भूमि Area not Available for Cultivation			
12	13	14	15	16	17	18	19	20	2	1
साण्डी Sandi (28)	...	गेहूँ, मक्का Wheat, Maize	...	R(4.45)	105.63	260.22	24.28	...	Sai	1
साण्डी Sandi (25)	...	गेहूँ, मक्का Wheat, Maize	...	TW(21.85)R(52.21)	209.63	120.60	16.60	...	Gauria	2
साण्डी Sandi (28)	...	गेहूँ, चावल Wheat, Rice	...	TW(142.05)W(8.09) TK(6.48)	141.24	44.52	29.54	...	Ghori Thar	3
साण्डी Sandi (27)	...	गेहूँ, चावल Wheat, Rice	...	TW(36.02)	21.85	6.48	31.16	...	Mubarakpur	4
साण्डी Sandi (28)	...	गेहूँ, चावल Wheat, Rice	...	GC(33.59) TW(33.99)TK(6.88)	89.03	31.16	15.79	...	Sanjara	5
साण्डी Sandi (32)	...	गेहूँ, चावल Wheat, Rice	..	TW(165.52)W(9.31) TK(27.11)O(14.97)	99.56	82.96	41.29	...	Kakraua	6
साण्डी Sandi (32)	...	गेहूँ, चावल Wheat, Rice	..	GC(19.02) TW(49.37)TK(12.95)	115.34	10.18	6.89	...	Auhadpur	7
साण्डी Sandi (26)	...	गेहूँ, चावल Wheat, Rice	...	GC(11.74) TW(39.26)TK(8.69)	49.78	20.24	5.66	...	Padmalapur	8
साण्डी Sandi (32)	...	गेहूँ, चावल Wheat, Rice	...	TW(196.28)	180.09	44.11	28.33	...	Shahabuddinpur	9
साण्डी Sandi (27)	..	गेहूँ, चावल Wheat, Rice	...	TW(10.52)W(14.97)	16.59	1.62	2.03	...	Chatkapur	10
साण्डी Sandi (27)	...	गेहूँ, चावल Wheat, Rice	...	TW(84.99) W(133.55)TK(2.43) O(3.64)	163.50	17.00	21.85	...	Bamhrauli	11
साण्डी Sandi (27)	...	गेहूँ, चावल Wheat, Rice	...	W(0.41)	16.59	3.24	14.16	...	Barahauli	12
साण्डी Sandi (28)	...	गेहूँ, चावल Wheat, Rice	...	W(2.83)	40.47	221.37	1.62	...	Jeuri	13
साण्डी Sandi (31)	...	गेहूँ, चावल Wheat, Rice	...	GC(14.57) TW(131.53)	72.54	43.30	11.74	...	Bhupatpur Nagara	14
साण्डी Sandi (32)	...	गेहूँ, चावल Wheat, Rice	...	TW(145.29) W(19.02)TK(12.14)	89.84	25.50	18.21	...	Bamtapur Nandbag	15

1	2	3	4	5	6	7	8	9	10	11
16	मिरगाँवा	325.78	1,203(82)	P(1)	-(5-10)	W	-(-5)	सोम,शुक्र Mon,Fri	-(-5)	KR
17	नगरिया साधौ	84.58	301(60)	-(-5)	-(5-10)	W	-(-5)	-(-5)	-(5-10)	KR
18	पिथनापुर	281.27	578(95)	-(-5)	-(5-10)	W	PO	-(-5)	-(5-10)	KR
19	मुथौनी	76.49	20(6)	-(-5)	-(5-10)	W	-(-5)	-(-5)	-(5-10)	KR
20	महसूलापुर	125.05	1,039(122)	P(1)	-(5-10)	W	-(5-)	-(-5)	-(5-10)	KR
21	हरैया	89.44	141(24)	-(-5)	-(5-10)	W	-(-5)	-(-5)	-(5-10)	KR
22	ज्यूरी चन्द्रमपुर	340.76	871(147)	P(1)	-(-5)	W	-(-5)	-(-5)	-(-5)	KR
23	महुआ कोली	89.44	226(50)	-(-5)	-(-5)	W	-(-5)	-(-5)	-(-5)	KR
24	चौधरियापुर	256.18	348(55)	-(-5)	-(5-10)	W	-(-5)	-(-5)	-(5-10)	KR
25	सुल्तानपुर	70.01	94(18)	P(1)	-(-5)	W	-(-5)	-(-5)	-(-5)	KR
26	नेवादा	295.84	710(107)	P(1),M(1), H(1), PUC(1)	-(-5)	W	-(-5)	-(-5)	-(-5)	KR
27	बरसाना	168.76	108(12)	-(-5)	-(-5)	W	-(-5)	-(-5)	-(-5)	KR
28	खमौरा	246.46	656(109)	-(-5)	-(-5)	W	-(-5)	-(-5)	-(-5)	KR
29	गदनापुर	135.57	547(86)	P(1)	-(5-10)	W	-(-5)	-(-5)	-(5-10)	KR
30	खसौरा	616.76	4,417(116)	P(1)	-(-5)	W	PO	बुद्ध,रवि Wed,Sun	-(-5)	KR
31	मुन्जूपुर	118.98	530(82)	P(1)	-(-5)	W	PO	-(-5)	-(-5)	KR
32	अलीगंजनन खेरिया	883.03	1,607(243)	P(1)	(-10+)	W	PO	-(-5)	-(5-10)	KR
33	मोल्हनपुर	465.82	1,108(204)	P(1)	-(10+)	W	-(-5)	-(-5)	-(5-10)	KR
34	सुजूंपुर दुर्जना	290.57	1,981(388)	P(1)	-(10+)	W	-(-5)	-(-5)	-(-5)	KR
35	तिथसांव	382.85	381(74)	P(1)	-(10+)	W	PO	बुद्ध,रवि Wed,Sun	-(10+)	KR

12	13	14	15	16	17	18	19	20	2	
साण्डी Sandi (21)	...	गेहूँ, चावल Wheat, Rice	...	TW(144:07) W(25.90)	74.87	59.49	21.45	...	Mirgawan	16
साण्डी Sandi (28)	...	गेहूँ, चावल Wheat, Rice	...	TW(17.00)W(8.50)	25.50	29.14	4.44	...	Nagaria Sadhau	17
साण्डी Sandi (28)	...	गेहूँ, चावल Wheat, Rice	...	TW(104.41) W(13.36)TK(0.41)	75.27	73.25	14.57	...	Pithnapur	18
साण्डी Sandi (26)	...	गेहूँ, चावल Wheat, Rice	...	TW(13.76)W(13-36)	38.85	10.12	0.40	...	Muthauli	19
साण्डी Sandi (26)	...	गेहूँ, चावल Wheat. Rice	...	GC(17.40) TW(8.90)W(9.72)	40.47	41.68	6.88	...	Mahsoolapur	20
साण्डी Sandi (25)	...	गेहूँ, चावल Wheat, Rice	...	TW(43.71)W(10,93)	27.92	3.24	3.64	...	Harraia	21
साण्डी Sandi (22)	...	गेहूं, चावल Wheat, Rice	...	GC(32.38) TW(113,32)TK(26.31)	131.12	20.64	16.99	...	Jeuri Chandrampur	22
साण्डी Sandi (24)	...	गेहूँ चावल Wheat, Rice	...	GC(1.21)TW(20.24) TK(8.90)	45.33	8.09	5.67	...	Mahua Coli	23
साण्डी Sandi (25)	...	गेहूँ, चावल Wheat, Rice	..	TW(64.34)W(16.59)	84.58	80.13	10.54	...	Chaudhariyapur	24
साण्डी Sandi (20)	...	गेहूँ, चावल Wheat, Rice	...	TW(10.93)W(0.41)	48.97	7.28	2.42	...	Sultanpur	25
हरदोई Hardoi (46)	...	गेहूँ, चावल Wheat, Rice	...	GC(41.68) TW(62.73)TK(2.02)	159.05	14.16	16.20	...	Newada	26
हरदोई Hardoi (44)	...	गेहूँ, चावल Wheat, Rice	...	GC(8.90)TW(91.46)	50.59	13.36	4.45	...	Barsana	27
साण्डी Sandi (24)	...	गेहूँ, चावल Wheat, Rice	...	GC(31.97) TW(44.52)	148.52	7.28	14.17	...	Khamaura	28
साण्डी Sandi (25)	...	गेहूँ, चावल Wheat, Rice	...	GC(8.50)TW(25.50)	95.51	4.86	1.20	...	Gadnapur	29
साण्डी Sandi (20)	...	गेहूँ, मक्का Wheat, Maize	...	GC(82.96) TW(242.42)TK(14.16)	145.69	90.66	40.47	...	Khasaura	30
साण्डी Sandi (25)	...	गेहूँ, मक्का Wheat, Maize	...	GC(8.09)TW(46.54) O(4.05)	32.38	19.83	8.09	...	Surjupur	31
फतेहपुर चौरासी Fatehpur (12) Chaurasi	...	गेहूँ, मक्का Wheat, Maize	...	GC(29,54) TW(33.19)O(22.26)	449.62	111.70	236.72	...	Aliganjnan Kheria	32
फतेहपुर चौरासी Fatehpur (12) Chaurasi	...	गेहूँ, मक्का Wheat, Maize	...	GC(38.04) TW(51.80)	150.95	8.09	216.94	...	Molhanpur	33
फतेहपुर चौरासी Fatehpur (12) Chaurasi	...	गेहूँ, मक्का Wheat, Maize	...	GC(23.07) TW(68.80)	128.69	41.68	28.33	...	Surjoopur Durjana	34
फतेहपुर चौरासी Fatehpur (14) Chaurasi	...	गेहूँ, मक्का Wheat, Maize	...	GC(46.95) TW(68.80)	239.98	14.57	12.55	...	Tithgaon	35

3—बिलग्राम तहसील

ग्राम निदेशिका
जन सुविधाएँ एवं भूमि उपयोग

1	2	3	4	5	6	7	8	9	10	11
36	बर्रा	401.87	1,033(195)	P(1)	-(10+)	W	-(-5)	-(-5)	-(10+)	KR
37	सिरसा	185.75	1,759(332)	P(1)	-(10+)	W	-(-5)	बुध,रवि Wed,Sun	-(10+)	KR
38	नगरा चौधरपुर	441.93	603(98)	P(1)	-(10+)	W	-(-5)	-(-5)	-(10+)	KR
39	भवानीपुर	84.99	427(74)	-(-5)	-(10+)	W	-(-5)	-(-5)	-(10+)	KR
40	नगरिया कट	212.06	439(79)	-(-5)	-(10+)	W	-(-5)	-(-5)	-(10+)	KR
41	कुढ़ा	162.28	961(189)	-(-5)	-(10+)	W	-(-5)	-(-5)	-(10+)	KR
42	अर्जुनपुर	603.00	1,602(336)	P(1)	-(10+)	W	PO	-(-5)	-(10+)	KR
43	सीढ़ेपुर	81.34			गैर आबाद				Uninhabited	KR
44	गेंगेपुर	99.56			गैर आबाद				Uninhabited	KR
45	नगरा	65.16			गैर आबाद				Uninhabited	KR
46	श्यामपुर	616.76	1,114(185)	P(1)	-(5-10)	W	-(-5)	-(-5)	-(10+)	KR
47	सिलदासपुर	23.07	92(15)	-(-5)	-(5-10)	W	-(-5)	-(-5)	-(-5)	KR,PR
48	बेहता रम्पुरा	239.97	1,250(226)	P(1)	-(5-10)	W	PO	सोम,शुक्र Mon,Fri	-(10+)	KR
49	धर्मपुर	420.08	1,959(309)	P(1),M(1)	-(10+)	W	-(-5)	-(-5)	-(10+)	KR
50	चाऊँपुर	369.90	1,172(218)	P(1)	-(5-10)	W	-(-5)	-(-5)	-(5-10)	KR
51	बड़ागाँव	249.70	1,204(219)	P(1),M(1)	-(10+)	W	-(-5)	-(-5)	-(10+)	KR
52	रबियापुर	81.75	142(28)	-(-5)	-(5-10)	W	-(-5)	-(-5)	-(5-10)	KR
53	खरगपुर	90.65	281(56)	-(-5)	-(5-10)	W	-(-5)	-(-5)	-(5-10)	KR
54	बारी	220.97	360(65)	P(1)	-(10+)	W	-(-5)	-(-5)	-(5-10)	KR
55	बूँदापुर	63.94	324(61)	-(-5)	-(10+)	W	-(-5)	-(-5)	-(10+)	KR

12	13	14	15	16	17	18	19	20	2	1
फतेहपुर चौरासी Fatehpur Chaurasi (15)	...	गेहूँ, मक्का Wheat, Maize	...	GC(14.57) TW(64.75)	280.86	20.64	21.05	...	Barra	36
फतेहपुर चौरासी Fatehpur Chaurasi (13)	...	गेहूँ, मक्का Wheat, Maize	...	GC(46.95) TW(60.71)	58.68	7.96	11.72	...	Sirsa	37
फतेहपुर चौरासी Fatehpur Chaurasi (12)	...	गेहूँ, मक्का Wheat, Maize	...	GC(8.85)TW(20.24)	380.82	18.21	14.16	...	Nagra Chaudharpur	38
फतेहपुर चौरासी Fatehpur Chaurasi (16)	...	गेहूँ, जौ Wheat, Barley	...	TW(10.12)W(10.52) O(2.83)	32.38	0.81	28.33	...	Bhawanipur	39
फतेहपुर चौरासी Fatehpur Chaurasi (15)	...	गेहूँ, जौ Wheat, Barley	...	TW(59.49)W(13.76) O(3.24)	116.96	4.04	14.57	...	Nagriya Kat	40
फतेहपुर चौरासी Fatehpur Chaurasi (15)	...	गेहूँ, जौ Wheat Barley	...	TW(30.76)W(43.71)	62.73	19.02	6.06	...	Kurha	41
फतेहपुर चौरासी Fatehpur Chaurasi (16)	...	गेहूँ, जौ Wheat, Barley	...	TW(38.04) W(149.33)R(2.02) O(5.26)	216.11	55.66	135.58	...	Arjunpur	42
फतेहपुर चौरासी Fatehpur Chaurasi (16)	...	...	...	...	...	...	81.34	...	Sirhepur	43
फतेहपुर चौरासी Fatehpur Chaurasi (16)	...	...	...	O(0.81)	9.71	20.24	68.80	...	Gangeypur	44
फतेहपुर चौरासी Fatehpur Chaurasi (17)	...	...	...	TW(2,02)	16.19	...	46.95	...	Nagra	45
फतेहपुर चौरासी Fatehpur Chaurasi (15)	...	गेहूँ, चावल Wheat, Rice	...	TW(139.22) W(4.45)	212.87	178.88	81.34	...	Shayampur	46
फतेहपुर चौरासी Fatehpur Chaurasi (14)	...	गेहूँ, चावल Wheat, Rice	...	TW(4.05)	7.69	...	11.33	...	Sildaspur	47
साण्डी Sandi (22)	...	गेहूँ, चावल Wheat, Rice	...	W(111.29)	101.58	12.55	14.55	...	Behta Rampura	48
साण्डी Sandi (27)	...	गेहूँ, चावल Wheat, Rice	...	TW(40.87)O(15.78)	173.62	153.79	36.02	...	Dharampur	49
साण्डी Sandi (24)	...	गेहूँ, चावल Wheat, Rice	...	GC(3.24)TW(99.96) W(23.88) TK(3.64)	193.04	24.69	21.45	...	Chaunpur	50
साण्डी Sandi (26)	...	गेहूँ, मक्का Wheat, Maize	...	W(91.06)	88.22	19.02	51.40	...	Baragaon	51
फतेहपुर चौरासी Fatehpur Chaurasi (26)	...	गेहूँ, मक्का Wheat, Maize	...	TW(22.26)W(1.62) O(7.69)	11.74	10.93	27.51	...	Rabiyapur	52
साण्डी Sandi (25)	...	गेहूँ, मक्का Wheat, Maize	...	TW(25.90)W(8.09) TK(2.43)	33.90	2.02	18.31	...	Kharagpur	53
साण्डी Sandi (22)	...	गेहूँ, मक्का Wheat, Maize	...	W(58.28)	106.03	12.95	43.71	...	Bari	54
साण्डी Sandi (27)	...	गेहूँ, चावल Wheat, Rice	...	GC(6.48)TW(37.64)	15.38	1.20	3.24	...	Bundapur	55

ग्राम निदेशिका

3 — बिलग्राम तहसील

जन सुविधाएं एवं भूमि उपयोग

1	2	3	4	5	6	7	8	9	10	11
56	सरेसर	131.53	655 (88)	-(-5)	-(10+)	W	-(5-10)	-(5-10)	-(10+)	KR
57	करकचमऊ	307.17	733(132)	-(-5)	-(-5)	W	-(-5)	-(-5)	-(-5)	KR
58	सतौथा	797.66	4,265(1,004)	P(1)	-(-5)	W	PO	-(-5)	-(-5)	KR
59	हरपालपुर	497.38	344(64)	P(1),M(1)	PHC(1) FPC(1)	W	PO	गुरु,रवि Thu, Sun	BS	KR
60	मलौथा	558.89	2,663(511)	P(1)	-(-5)	W	PO	गुरु,रवि Thu, Sun	-(-5)	KR
61	भुसेहरा	406.32	1,251(206)	P(1)	-(-5)	W	PO	-(-5)	-(-5)	KR
62	रोशनपुर	421.70	841(168)	-(-5)	-(-5)	W	-(-5)	-(-5)	-(-5)	KR
63	बांसी	393.37	877(179)	P(1)	-(-5)	W,HP	-(-5)	-(-5)	-(-5)	KR
64	रानी खेड़ा	63.94	467(91)	-(-5)	-(-5)	W,HP	-(-5)	-(-5)	-(-5)	KR
65	इकनौरा	324.16	1,097(185)	P(1)	-(-5)	W,HP	-(-5)	-(-5)	-(-5)	PR
66	ककरा	721.98	2.665(366)	P(1)M(1)	-(-5)	W,HP	-(-5)	बुद्ध,शुक्र Wed,Fri	-(-5)	PR
67	गन्धेरा	53.02	119(29)	-(-5)	-(-5)	W	-(-5)	-(-5)	-(-5)	KR
68	महदाइन	109.67	641(95)	P(1)	-(-5)	W	-(-5)	-(-5)	-(-5)	KR
69	देवरनिया	47.35	129(24)	-(-5)	-(-5)	W	-(-5)	-(-5)	-(-5)	KR
70	कठेठा	210.04	1,449(343)	P(1)	-(-5)	W	-(-5)	-(-5)	-(-5)	KR
71	पलिया	1,011.72	5,671(1,065)	P(1),M(1) H(1)	-(-5)	W	PTO	मंगल,शनि Tue, Sat	-(-5)	PR
72	भटौली घारम	407.53	1,649(236)	P(1)	-(-5)	W	-(-5)	-(-5)	-(-5)	KR
73	ललुआमऊ	295.43	1,724(312)	P(1)	-(-5)	W,HP	-(-5)	बुध,रवि Wed,Sun	-(-5)	KR
74	घटवासा	269.13	1,477(263)	P(1)	-(-5)	W,HP	-(-5)	-(-5)	-(-5)	KR
75	कीरतपुर	20.64	...	गैर आबाद					Uninhabited	KR

VILLAGE DIRECTORY

AMENITIES AND LAND USB BILGRAM TAHSIL—3

12	13	14	15	16	17	18	19	20	2	1
सान्डी Sandi (25)	...	गेहूँ, चावल Wheat, Rice	...	TW(33.59)O(8.90)	75.68	7.69	5.67	...	Saresar	56
साण्डी Sandi (25)	...	गेहूँ, मक्का Wheat, Maize	...	TW(113.32) W(23.07)TK(4.05)	134.36	21.85	10.52	...	Karkhchmau	57
हरदोई Hardoi(44)	...	गेहूँ, चावल Wheat, Rice	...	TW(315.67) TK(32.38)O(76.89)	232.70	86.20	53.82	...	Satautha	58
साण्डी Sandi (20)	...	गेहूँ, मक्का Wheat, Maize	...	TW(173.21) O(46.14)	210.44	29.14	38.45	...	Harpalpur	59
साण्डी Sandi (23)	...	गेहूँ, मक्का Wheat, Maize	...	TW(197.49) W(46.95)TK(15.38)	242.42	41.97	41.68	...	Malautha	60
साण्डी Sandi (25)	...	गेहूँ, मक्का Wheat, Maize	...	GC(60.71) TW(206.40)TK(20.24)	38.04	48.56	32.37	...	Bhusehara	61
साण्डी Sandi (26)	...	गेहूँ, चावल Wheat, Rice	...	TW(174.02) TK(22.26)O(36.42)	121.81	59.90	7.29	...	Roshanpur	62
साण्डी Sandi (14)	...	गेहूँ, बाजरा Wheat, Bajra	...	TW(15.38)W(2.83) TK(2.43)	246.46	91.46	34.81	...	Banshi	63
साण्डी Sandi (12)	...	गेहूँ, चावल Wheat, Rice	...	TW(30.35)	7.28	0.41	25.90	...	Rani Khera	64
साण्डी Shndi (8)	EAG	गेहूँ, चावल Wheat, Rice	...	TWE(42.49) TW(40.47)W(40.47) TK(18.62)	137.19	12.14	32.78	...	Iknaura	65
साण्डी Sandi (14)	...	गेहूँ, बाजरा Wheat, Bajra	...	TW(239.58) W(31.57)TK(4.45)	346.02	54.63	45.73	...	Kakra	66
साण्डी Sandi (23)	...	गेहूँ मक्का Wheat, Maize	...	W(29.14)	9.71	12.55	1.62	...	Gandhera	67
साण्डी Sandi (14)	...	गेहूँ, मक्का Wheat, Maize	...	TW(24.28)	80.13	1.21	4.05	...	Mahdain	68
साण्डी Sandi (22)	...	गेहूँ, मक्का Wheat, Maize	...	W(22.26)	2.43	11.33	11.33	...	Devraniya	69
साण्डी Sandi (22)	...	गेहूँ, मक्का Wheat, Maize	...	W(103.60)	95.51	0.41	10.52	...	Kathetha	70
साण्डी Sandi (24)	EAG	गेहूँ, मक्का Wheat, Maize	...	TWE(16.59) TW(282.48)W(12.14) TK(217.32)O(4.05)	352.90	59.09	67.15	...	Paliya	71
साण्डी Sandi (25)	EAG	गेहूँ, मक्का Wheat, Maize	...	TWE(31.57) TW(222.59)W(17.81) TK(3.64)	95.51	13.76	22.65	...	Bhatauli Gharam	72
साण्डी Sandi (16)	...	गेहूँ, चावल Wheat, Rice	...	TW(186.97) W(16.19)TK(3.24)	33.59	33.89	21.55	...	Lalua Mau	73
साण्डी Sandi (16)	...	गेहूँ, चावल Wheat, Rice	...	TW(10.52)W(63.13)	140.85	11.33	43.30	...	Ghatwasa	74
साण्डी Sandi (17)	...	...	...	...	...	...	20.64	...	Kiratpur	75

ग्राम निर्देशिका

3—बिलग्राम तहसील

जन सुविधाएँ एवं भूमि उपयोग

1	2	3	4	5	6	7	8	9	10	11
76	धनियाँ मऊ	423.32	1,604(224)	P(1)	-(10+)	W	-(-5)	-(-5)	-(10+)	KR
77	चाँदा महमदपुर	450.43	2,061(376)	P(1(,H(1)	-(5-10)	W	PO	-(-5)	-(5-10)	KR
78	शेखापुर नगरिया	352.09	1,104(187)	P(1)	-(5-10)	W	PO	-(-5)	-(5-10)	KR
79	खैरुद्दीनपुर	220.16	991(199)	P(1),M(1)	-(5-10)	W	-(-5)	मंगल शुक्र Tue,Fri	-(5-10)	KR
80	नन्दुआपुर नरौथा	349.26	532(81)	P(1)	-(5-10)	W	-(-5)	-(-5)	BS	KR
81	बरान	364.63	717(138)	P(1)	-(-5)	W	PO	-(-5)	-(-5)	KR
82	डिडवन	219.35	230(41)	-(-5)	-(10+)	W	-(-5)	-(-5)	-(5-10)	KR
83	मस्तापुर	154.19	287(46)	-(-5)	-(5-10)	W	-(-5)	-(-5)	-(5-10)	KR
84	परचौली	328.21	1,584(242)	P(1)	-(5-10)	W	-(-5)	-(-5)	-(-5)	KR
85	दयालपुर	414.41	1,621(291)	P(1)	-(5-10)	W	-(-5)	-(-5)	-(-5)	KR
86	पूरा अत्ता	54.63	460(72)	-(-5)	-(-5)	W	-(-5)	-(-5)	-(-5)	K
87	इसमाइलपुर	118.58	390(73)	-(-5)	-(-5)	W	-(-5)	-(-5)	-(-5)	KR
88	टिकार	184.54	693(140)	P(1)	-(-5)	W	PO	बुद्ध रवि Wed,Sun	-(-5)	KR
89	पूरा रतन	130.72	375(64)	-(-5)	-(-5)	W	-(-5)	-(-5)	-(-5)	KR
90	सुरजनापुर	73.66	161(25)	-(-5)	-(-5)	W,R	-(-5)	-(-5)	-(-5)	KR
91	बेरीजोर	339.95	1,300(72)	P(1)	-(-5)	W	-(-5)	बुद्ध रवि Wed,Sun	-(5-10)	KR
92	गदानपुर	276.81	...	गैर आबाद					Uninhabited	KR
93	बारामऊ	1.356,11	1,414(242)	P(1)	-(10+)	W	-(-5)	-(-5)	-(10+)	KR
94	डकपुरा	278.03	744(114)	-(-5)	-(10+)	W	-(-5)	-(-5)	-(10+)	KR
95	दहेलिया	1,731.25	4,458(884)	P(1)	-(10+)	W	PO	बुद्ध शनि Wed,Sat	-(10+)	KR

12	13	14	15	16	17	18	19	20	2	1
साण्डी Sandi (28)	...	गेहूँ, चावल Wheat Rice	...	TW(77.30)W(14.57) TK((7.69)	108.46	143.67	71.63	...	Dhaniya Mau	76
साण्डी Sandi (30)	...	गेहूँ, मक्का Wheat, Maize	...	TW(77.70) W(36.02)TK)2.02)	293.00	16.19	25.50	...	Chanda Mahmadpur	77
साण्डी Sandi (29)	...	गेहूँ, मक्का Wheat, Maize	...	GC(105.22) TW(56.66)	149.74	16.19	24.28	...	Shekhapur Nagariya	78
साण्डी Sandi (30)	...	गेहूँ, मक्का Wheat, Maize	...	TW(61.51)W(5.26) TK(4.45)	79.32	7.69	61.93	...	Khairuddinpur	79
साण्डी Sandi (25)	...	गेहूँ, मक्का Wheat, Maize	...	TW(50.59)	186.57	9.31	102.79	...	NanduapurNarautha	80
साण्डी Sandi (23)	...	गेहूँ मक्का Wheat, Maize	...	TW(11.74)O(14.97)	225.82	7.69	104.41	T(1)	Baran	81
साण्डी Sandi (22)	...	गेहूँ, मक्का Wheat, Maize	...	TW(0.81)	142.86	6.48	69.20	...	Didwan	82
साण्डी Sandi (21)	...	गेहूँ, मक्का Wheat, Maize	...	W(8.90)	138.00	1.21	6.08	...	Mastapur	83
साण्डी aSndi (18)	...	गेहूँ,मक्का Wheat, Maize	...	TW(22.26) W(14.97)R(0..41)	216.11	8.50	65.96	...	Parchauli	84
साण्डी Sandi (15)	...	गेहूँ मक्का Wheat Maize	...	TW(14.16)W(2.43)	350.07	27.53	20.22	...	Dayalpur	85
साण्डी Sandi (14)	...	गेहूँ, मक्का Wheat, Maize	...	...	33.59	...	21.04	...	Pura Atta	86
साण्डी Sandi (18)	...	गेहूँ, चावल Wheat, Rice	...	TW(24.28)W(16.59)	71.23	...	6.48	...	Smailpur	87
साण्डी Sandi (17)	...	गेहूँ, मक्का Wheat, Maize	...	TW(35.61)	132.34	4.45	12.14	...	Tikar	88
साण्डी Sandi (17)	...	गेहूँ, मक्का Wheat, Maize	...	W(5.67)	78.92	2.83	43.30	...	Pura Ratan	89
साण्डी Sandi (16)	...	गेहूँ, मक्का Wheat, Maize	...	R(3.24)	30.35	2.43	37.64	...	Surjanapur	90
साण्डी Sandi (24)	...	गेहूँ, मक्का Wheat, Maize	...	TW(0.81)W(4.45) TK(0.81)R(0.41)	237.56	27.92	67.99	...	Berijore	91
साण्डी Sandi (24)	...	...	...	R(7·69)	93.08	164.71	11.33	...	Gadanpur	92
साण्डी Sandi (22)	...	गेहूँ, मक्का Wheat, Maize	...	TW(81.34)	530.97	166.33	577.47	TEM(1)	Baramau	93
साण्डी Sandi (25)	...	गेहूँ, मक्का Wheat, Maize	...	TW(21.04)W(6.48)	209.63	31.57	9.31	...	Dakpura	94
साण्डी Sandi (25)	...	गेहूँ, मक्का Wheat, Maize	...	GC(30.76) TW(156.62)R(23.07)	741 01	137.62	606.17	...	Daheliya	5

1	2	3	4	5	6	7	8	9	10	11
96	मुरवा शाहबुद्दीनपुर	255.77	957(185)	P(1)	-(5-10)	W	-(-5)	गुरु, शनि Thu,Sat	-(5-10)	KR
97	बेहटा लाखी	129.91	671(128)	P(1)	-(5-10)	W	-(-5)	-(-5)	-(5-10)	KR
98	अरवल	1,629.68	3,954(692)	P(1)	-(10+)	W	PO	गुरु, रवि Thu,Sun	-(10+)	KR
99	आलमपुर	160.67	632(110)	P(1)	-(5-10)	W	-(10+)	-(-5)	-(10+)	KR
100	मुर्चा	394.99	538(94)	P(1)	-(10+)	W	-(-5)	-(-5)	-(10+)	KR
101	रामनगर	54.63	249(49)	P(1)	-(5-10)	W	-(-5)	बुध, रवि Wed,Sun	-(10+)	KR
102	बरनई चतरखा	685.56	2,349(497)	P(1)	-(-5)	W	PO	-(-5)	-(-5)	KR
103	लमकन	848.80	2,070(333)	P(1)	RP(1)	W	PO	-(5-10)	BS	KR
104	नया गाँव	486.04	1,105(263)	P(1)	-(5-10)	W	-(-5)	-(-5)	-(-5)	KR
105	बखरिया	280.86	1,418(263)	P(1)	-(5-10)	W,HP	-(-5)	-(5-10)	-(-5)	KR
106	निकारी	185.75	915(158)	P(1)	-(5-10)	W	-(-5)	-(-5)	-(-5)	KR
107	ढिगासर	145.69	315(52)	-(-5)	-(-5)	W	-(-5)	-(-5)	-(-5)	KR
108	भानापुर	319.31	882(161)	P(1)	-(10+)	W	-(-5)	-(-5)	-(10+)	KR
109	जनियामऊ	166.33	501(82)	-(-5)	-(10+)	W	-(-5)	-(-5)	-(10+)	KR
110	छितरामऊ	359.37	1,500(352)	P(1)	-(5-10)	W	-(5-10)	-(5-10)	-(5-10)	KR
111	बम्टापुर चिल्लौर	1,060.69	2,555(554)	P(1)	-(-5)	W,HP	PO	बुध, रवि Wed,Sun	-(-5)	KR
112	रौरा	256.98	1,053(177)	P(1)	-(-5)	WT,TK	-(-5)	-(-5)	-(-5)	KR
113	भगहर	187.38	659(169)	P(1)	-(5-10)	W	-(5-10)	-(5-10)	-(5-10)	KR
114	तडौरा	149.33	579(159)	-(-5)	-(-5)	W	-(-5)	-(-5)	-(-5)	KR
115	भैराजपुर	211.25	562(102)	-(-5)	-(-5)	W	-(-5)	-(-5)	-(-5)	KR

12	13	14	15	16	17	18	19	20	2	1
साण्डी Sandi (24)	...	गेहूँ, चावल Wheat, Rice	...	TW(59.09) W(12.55)TK(8.50)	102.39	2.43	70.81	...	Murwa Shahabuddinpur	96
साण्डी Sandi (24)	EAG	गेहूँ, मक्का Wheat, Maize	...	TWE(2.02)W(0.81)	80.13	4.45	42.50	...	Behta Lakhi	97
साण्डी Sandi (22)	...	गेहूँ, मक्का Wheat, Maize	...	TW290.57)	707.42	302.72	328.97	...	Arwal	98
साण्डी Sandi (25)	...	गेहूँ, मक्का Wheat, Maize	...	TW(54.63)W(10.93)	57.06	32.72	5.33	...	Alampur	99
साण्डी Sandi (25)	EAG	गेहूँ, चावल Wheat, Rice	...	TWE(12.14) W(10.12)	211.66	18.62	142.45	...	Murcha	100
साण्डी Sandi (26)	...	गेहूँ, चावल Wheat, Rice	...	TW(2.02)TK(1.62)	36.42	7.28	7.29	...	Ramnagar	101
साण्डी Sandi (10)	...	गेहूँ, चावल Wheat, Rice	...	TW(137.19) W(109.67)O(36.42)	199.11	152.98	50.19	T(1)	BarnaiChatarkha	102
साण्डी Sandi (6)	...	गेहूँ, चावल Wheat, Rice	...	TW(80.94) W(44.92)TK(8.50)	613.53	44.92	50.99	T(2)N(1)	Lamkan	103
साण्डी Sandi (6)	...	गेहूँ, चावल Wheat. Rice	...	TK(3.24)O(36.42)	309.60	104.41	32.37	...	Naya Gaon	104
साण्डी Sandi (6)	...	गेहूँ, बाजरा Wheat, Millet	...	TW(62.73)TK(3-64)	178.88	11.74	23.87	T(1)	Bakhariya	105
साण्डी Sandi (8)	...	गेहूँ, चावल Wheat, Rice	...	TW(41.68) W(27.52)TK(29.14)	73.25	2.83	11.33	...	Nikari	106
साण्डी Sandi (9)	...	गेहूँ, चावल Wheat, Rice	...	TW(2.43) W(19.02)TK(67.58)	50.18	2.43	4.05	...	Dhiga Sar	107
साण्डी Sandi (15)	...	गेहूँ, चावल Wheat, Rice	...	GC(89.84) TW(55.04)TK(0.81)	128.69	13.36	31.57	...	Bhanapur	108
साण्डी Sandi (15)	...	गेहूँ, ज्वार Wheat, Juar	...	TW(8.50)TK(2.83)	80.94	6.48	67.58	...	Jania Mau	109
साण्डी Sandi (6)	...	गेहूँ, चावल Wheat, Rice	...	TW(29.95) W(10.93)TK(18.62) R(9.31)	199.92	48.97	41.67	...	Chhitra Mau	110
साण्डी Sandi (5)	EAG	गेहूँ, चावल Wheat, Rice	86.61	TWE(69.61)	600.17	162.69	141.61	...	BamtapurChhillaur	111
साण्डी Sandi (5)	...	गेहूँ, चावल Wheat, Rice	...	TW(12.14) W(2.02)	143.67	91.06	8.09	...	Raura	112
साण्डी Sandi (6)	EAG	गेहूँ, मक्का Wheat, Maize	...	TWE(25.50,	133.15	6.07	22.66	...	Bhaghar	113
साण्डी Sandi (5)	...	गेहूँ, ज्वार Wheat, Juar	...	TW(19.83)	76.49	24.28	28.73	...	Tadaura	114
साण्डी Sandi (2)	EAG	गेहूँ, ज्वार Wheat, Juar	...	TWE(23.07) R(4.05)W(2.02)	107.25	33.59	41.27	...	Bhaurajpur	115

ग्राम निदेशिका

3—बिलग्राम तहसील

जन सुविधाएँ एवं भूमि उपयोग

1	2	3	4	5	6	7	8	9	10	11
116	सठियामऊ	310.00	1,017(220)	P(1)	–(–5)	W	–(–5)	–(–5)	–(–5)	PR
117	मानी मऊ	141.24	894(148)	–(–5)	–(–5)	W	–(–5)	–(–5)	–(–5)	KR
118	सैतियापुर	682.32	2,314(616)	P(1)	–(–5)	W,HP	PO	वुध, रवि Wed,Sun	–(–5)	PR
119	सगैंचा मऊ	543.51	1,809(357)	P(1)	–(–5)	W,HP	–(–5)	रवि SUN	–(–5)	PR
120	खुटेहना	280.86	1,304(255)	P(1)	–(5–10)	W	–(–5)	–(–5)	–(–5)	KR
121	उल्लामऊ	298.67	923(174)	P(1)	–(5–10)	W,HP	–(–5)	–(–5)	–(–5)	KR
122	ककेण्डी	488.88	1,736(328)	P(1)	–(5–10)	W,HP	PO	–(–5)	–(–5)	KR
123	खेरवा अमजदपुर	159.05	387(77)	–(–5)	–(5–10)	W	–(–5)	–(–5)	–(–5)	KR
124	सादुल्लापुर	236.75	1,114(243)	P(1)	–(5–10)	W	–(–5)	–(–5)	–(5–10)	KR
125	टेभनापुर	91.87	670(137)	–(–5)	–(10+)	W	–(–5)	–(–5)	–(10+)	KR
126	ऊँचा मलवा	601.79	...		गैर आबाद				Uninhabited	KR
127	अखवेलपुर मलवा	140.84	1,465(274)	–(–5)	–(–5)	W,HP	–(–5)	–(–5)	–(–5)	KR
128	नसीरपुर	194.66	330(66)	–(–5)	–(–5)	W,HP	–(–5)	–(–5)	–(–5)	KR
129	उदरा	91.06	315(70)	–(–5)	–(–5)	W	–(5–10)	–(–5)	–(5–10)	KR
130	कोइलाई	367.87	897(176)	P(1)	–(–5)	W	PO	मंगल, शनि Tue,Sat	–(–5)	KR
131	आदमपुर	753.96	3,007(571)	P(1)	–(–5)	W,HP	Phone,PO	मंगल, शनि Tue,Sat	–(–5)	KR
132	जजवासी	680.30	2,244(371)	P(1)	–(5–10)	W	–(–5)	शुक्र FRI	–(–5)	KR
133	अमलौखा	78.51	315(182)	–(–5)	–(5–10)	W	–(–5)	–(–5)	–(–5)	KR
134	बघराई	398 63	1,667(294)	P(1)	FPC(1)	W	–(5–10)	सोम, वुध Mon, Wed	–(5–10)	PR
135	पकरा	76.89	51(11)	–(–5)	–(–5)	W,HP	–(–5)	–(–5)	–(–5)	KR

12	13	14	15	16	17	18	19	20	2	1
साण्डी Sandi (2)	...	गेहूँ, चावल Wheat, Rice	...	TW(87.01)	143.67	32.38	46.94	...	Saithia Mau	116
साण्डी Sandi (1)	...	गेहूँ, चावल Wheat, Rice	...	O(52.21)	45.33	4.45	39.25	...	Mani Mau	117
साण्डी Sandi (5)	EAG,EO	गेहूँ, चावल Wheat, Rice	...	TWE(273.80)	403.89	23.07	31.56	...	Saitiapur	118
साण्डी Sandi (5)	EAG	गेहूँ, ज्वार Wheat, Juar	...	TWE(175.64)	320.12	10.93	36.82	...	Sagaicha Mau	119
हरदोई Hardoi (8)	EAG	गेहूँ, चावल Wheat, Rice	...	TWE(81.34)	158.64	16.19	24.69	...	Khutehna	120
हरदोई Hardoi (8)	...	गेहूँ, ज्वार Wheat, Juar	...	O(3.24)GC(15.38)	151.36	84.18	44.51	T(2)	Ualla Mau	121
सरदोई Hardoi (8)	...	गेहूँ, चावल Wheat, Rice	...	O(65.56)GC(36.02)	232.70	107.65	46.95	T(1)M(1)	Kakendi	122
साण्डी Sandi (7)	EAG	गेहूँ, मक्का Wheat, Maize	...	WE(45.73)	88.63	8.90	15.79	...	KherwaAmjadpur	123
साण्डी Sandi (10)	EA	गेहूँ, चावल Wheat, Rice	...	TWE(121.81)	101.98	10.12	2.84	N(1)	Sadullapur	124
साण्डी Sandi (11)	...	गेहूँ, चावल Wheat, Rice	...	TW(23.88) TK(33.19)O(0.81)	16.59	3.24	14.16	...	Tebhnapur	125
साण्डी Sandi (10)	...	...	...	TW(56.66) W(1.62)TK(71.23)	241.20	44.92	186.16	T(4)	Uncha Malwa	126
साण्डी Sandi (10)	...	गेहूँ, चावल Wheat, Rice	...	TW(69.20) W(10.93)TK(20.64)	27.11	6.88	6.08	...	AkhebelpurMalwa	127
साण्डी Sandi (15)	EAG	गेहूँ, मक्का Wheat, Millet	...	TWE(20.24) TW(30.35)W(0.41) R(22.26)	92.68	17.81	10.91	...	Nasirpur	128
साण्डी Sandi (6)	...	गेहूँ, मक्का Wheat, Millet	...	TK(9.71)TW(27.92)	41.28	5.67	6.48	...	Udra	129
साण्डी Sandi (14)	EAG	गेहूँ, मक्का Wheat, Millet	...	GC(40.47) TWE(71.23)TW(7.28) W(16.19)TK(0.40)	172.40	31.97	27.93	...	Koilai	130
साण्डी Sandi (4)	EA	गेहूँ, बाजरा Wheat, Millet	...	TWE(101.18) TW(62.73)W(27.52)	319.71	67.99	174.83	T(1)N(2)	Adampur	131
साण्डी Sandi (8)	EAG	गेहूँ, मक्का Wheat, Maize	...	TWE(243.63)	354.52	43.71	38.44	T(4)N(1)	Jajwasi	132
साण्डी Sandi (7)	EAG	गेहूँ, मक्का Wheat, Maize	...	TWE(42.90)	26.31	2.02	7.28	...	Amlaukha	133
साण्डी Sandi (7)	EAG	गेहूँ, मक्का Wheat, Maize	...	TWE(161.07)	162.28	35.61	39.67	...	Baghrai	134
साण्डी Sandi (5)	EAG	गेहूँ, चावल Wheat, Rice	...	TWE(44.11)	26.71	2.43	3.64	...	Pakra	135

ग्राम निर्देशिका

3—बिलग्राम तहसील

ग्राम सुविधाएं एवं भूमि उपयोग

	2	3	4	5	6	7	8	9	10	11
136	सैदापुर	376.78	1,046(189)	P(1)	-(-5)	W,HP	-(-5)	मंगल, शनि Tue, Sat	-(-5)	PR
137	बहादुर नगर	50.99	166(36)	-(-5)	-(-5)	W,HP	-(-5)	-(-5)	-(-5)	KR
138	बेहटी चिरागपुर	227.04	565(154)	-(-5)	-(-5)	W,HP	-(-5)	-(-5)	-(-5)	KR
139	औहदपुर	63.94			गैर आबाद				Uninhabited	PR
140	मिर्जापुर	305.13	236(141)	-(-5)	-(-5)	W,T	-(-5)	-(-5)	-(-5)	PR
141	अल्लीपुर	85.80	231(40)	-(-5)	-(-5)	W	-(-5)	-(-5)	-(-5)	KR
142	रसूलपुर ऐमा	75.68	599(120)	P(1)	-(-5)	W	-(-5)	-(-5)	-(-5)	KR
143	साण्डी ग्रामीण	664.92	286(80)	-(-5)	-(-5)	W,HP	-(-5)	-(-5)	-(-5)	PR
144	चौधरपुर	93.49	521(89)	-(-5)	-(-5)	W	-(-5)	-(-5)	-(-5)	KR
145	घटकना	252.13	953(193)	P(1),M(1)	-(-5)	W	-(-5)	-(-5)	-(-5)	PR
146	जाल्पीपुर	86.20	366(78)	P(1)	-(-5)	W	-(-5)	-(-5)	BS	PR
147	म्योढ़ा	87.82	522(103)	P(1)	-(-5)	W	-(-5)	-(-5)	BS	PR
148	बरौली	87.82	581(113)	-(-5)	-(-5)	W	-(-5)	सोम, बुद्ध Mon, Wed	BS	PR
149	हरिवंशपुर	82.96	524(103)	-(-5)	-(-5)	W	-(-5)	-(-5)	-(-5)	KR
150	बरण्डारी	479.97	1,521(271)	P(1)	-(-5)	W	-(-5)	-(-5)	-(-5)	KR
151	चन्दसौरा	299.48	685(112)	-(-5)	-(-5)	W	-(-5)	-(-5)	-(-5)	KR
152	करनपुर मतनी	259.41	1,497(267)	P(1)	-(5-10)	W	-(5-10)	-(-5)	-(5-10)	KR
153	अन्टवा	138.41	427(84)	P(1)	-(-5)	W	-(-5)	-(-5)	-(-5)	KR
154	देई चोर	110.48	510(93)	-(-5)	-(-5)	W	-(-5)	-(-5)	-(-5)	KR
155	गुर्रा	360.59	762(121)	P(1),M(1)	-(-5)	W	-(-5)	-(-5)	-(-5)	KR

VILLAGE DIRECTORY

AMENITIES AND LAND USE BILGRAM TAHSIL—3

12	13	14	15	16	17	18	19	20	2	1
साण्डी Sandi (4)	EAG	गेहूँ, चावल Wheat, Rice	...	TWE(119.77)	137.19	94.30	25.25	...	Saidapur	136
साण्डी Sandi (4)	EAG	गेहूँ, चावल Wheat, Rice	...	TWE(23.47)	19.83	2.43	5.26	...	Bahadur Nagar	137
साण्डी Sandi (3)	EAG	गेहूँ, चावल Wheat, Rice	...	TWE(80.54)	93.08	44.52	8.90	...	Behti Chiragpur	138
साण्डी Sandi (1)	EAG	...	...	TWE(43.30)	13.76	3.64	3.24	...	Auhadpur	139
साण्डी Sandi (3)	EAG	गेहूँ, चावल Wheat, Rice	...	TWE(78.11)	118.58	25.90	82.55	...	Mirzapur	140
साण्डी Sandi (2)	...	गेहूँ, मक्का Wheat, Maize	...	W(1.21)R(37.23)	18.62	5.67	23.07	...	Allipur	141
साण्डी Sandi (4)	...	गेहूँ, ज्वार Wheat, Juar	...	TW(8.90)W(12.14) R(3.64)	32.78	8.50	9.72	...	Rasulpur Aima	142
साण्डी Sandi (2)	...	गेहूँ, चावल Wheat, Rice	...	TW(140.84) W(25.09)R(12.95) O(7.28)	...	104.82	127.07	T(7),M(15) C(2),N(5)	Sandi (Rural)	143
साण्डी Sandi (6)	...	गेहूँ, चावल Wheat, Rice	...	TW(54.63)	23.47	7.69	7.70	...	Chaudhakpur	144
साण्डी Sandi (4)	...	गेहूँ चावल Wheat, Rice	...	TW(138.81)	93.49	1,62	18.21	...	Ghatkana	145
साण्डी Sandi (3)	...	गेहूँ, चावल Wheat, Rice	...	TW(22.66)W(18.21) TK(1.21)R(1.21) O(3.64)	21.85	5.67	11.75	...	Jalpipur	146
साण्डी Sandi (3)	...	गेहूँ, चावल Wheat, Rice	...	W(23.07)O(2.02)	27.11	8.09	27.53	T(1)	Meuda	147
साण्डी Sandi (3)	...	गेहूँ, चावल Wheat, Rice	...	TW(29.14)W(12.14) TK(7.28)	16.59	4.05	18.62	T(2)	Barauli	148
साण्डी Sandi (3)	...	गेहूँ, चावल Wheat, Rice	...	TW(46.95)	21.04	12.14	2.83	...	Haribanshpur	149
साण्डी Sandi (3)	...	गेहूँ, चावल Wheat, Rice	...	TW(145.69) W(24.69)	225.42	23.47	60.70	...	Barandari	150
साण्डी Sandi (4)	...	गेहूँ, चावल Wheat, Rice	...	TK(198.71)	82.96	4.86	12.95	...	Chand Saura	151
साण्डी Sandi (9)	...	गेहूँ, चावल Wheat, Rice	...	TW(21.04) TK(5.67)R(42.49)	155.40	10.52	24.29	...	Karanpur Matni	152
साण्डी Sandi (4)	...	गेहूँ, मक्का Wheat, Maize	...	TW(8.50)W(4.25) TK(0.81)O(21.45)	57.06	7.69	38.85	...	Auntwa	153
साण्डी Sandi (4)	...	गेहूँ, मक्का Wheat, Maize	...	TW(26.71) TK(4.05)O(2.43)	33.59	36.42	7.28	...	Deichore	154
साण्डी Sandi (5)	...	गेहूँ, मक्का Wheat, Maize	...	TW(101.58) R(53.42)	185.75	6.48	13.36	T(3),M(21)	Gurra	155

ग्राम निर्देशिका

3—बिलग्राम तहसील

जन सुविधाएँ एवं भूमि उपयोग

1	2	3	4	5	6	7	8	9	10	11
156	बैठापुर	121.01	760(167)	P(1)	-(-5)	W	-(-5)	-(-5)	-(5-10)	KR
157	महित्तापुर	373.94	2,773(529)	P(1),M(1)	FPC(1)	W,HP	-(-5)	मंगल, शनि Tue,Sat	-(5-10)	KR
158	कर्ता	266.70	596(114)	P(1)	-(5-10)	W	-(-5)	-(-5)	-(-5)	KR
159	कैखाई	364.63	1,487(259)	P(1)	-(5-10)	W,HP	-(5-10)	-(5-10)	-(-5)	KR
160	दसौली	685.16	898(160)	P(1)	-(5-10)	W,HP	-(-5)	-(-5)	-(5-10)	RR
161	अण्डरामऊ	207.21	302(58)	-(-5)	-(5-10)	W	-(-5)	-(-5)	-(-5)	KR
162	बेहताहारी	262.25	544(43)	-(-5)	-(5-10)	W	-(-5)	-(-5)	-(5-10)	KR
163	ऐन्डा	287.34	285(201)	P(1)	-(5-10)	W	-(-5)	-(-5)	-(5-10)	KR
164	औरेनी	216.51	985(260)	P(1)	-(5-10)	W	-(-5)	बुद्ध, रवि Wed,Sun	-(-5)	KR
165	भदार	865.25	3,126(738)	P(1)	-(5-10)	W	-(-5)	-(-5)	-(5-10)	KR
166	शेखपुर	159.45	1,093(179)	-(-5)	-(-5)	W	-(-5)	-(-5)	-(-5)	KR
167	चौसार	603.00	2,170(391)	P(1),M(1)	-(-5)	W	-(-5)	-(-5)	-(5-10)	KR
168	सेमरिया	405.03	2,685(567)	P(2),M(1)	-(-5)	W,HP	PO	सोम,बुद्ध Mon,Wed	-(5-10)	KR
169	बानामऊ	406.32	1,824(365)	P(1)	-(5-10)	W	-(-5)	-(-5)	-(5-10)	KR
170	बेहथर	358.97	629(98)	-(-5)	-(-5)	W	-(-5)	-(-5)	-(-5)	KR
171	नांदना	348.45	1,125(207)	P(1)	-(10+)	W	-(-5)	-(-5)	-(10+)	KR
172	मंगरौरा	120.20	510(94)	P(1)	-(-5)	W	-(-5)	-(-5)	-(10+)	KR
173	सिया	104.41	317(57)	-(-5)	-(10+)	W	-(-5)	-(-5)	-(10+)	KR
174	पूरा रोहन	36.02	273(55)	P(1)	-(10+)	W	-(-5)	-(-5)	-(10+)	KR
175	चन्दऊ बरखा	23.07	228(39)	-(-5)	-(10+)	W	-(-5)	-(-5)	-(10+)	KR

12	13	14	15	16	17	18	19	20	2	1
साण्डी Sandi (16)	...	गेहूँ, मक्का Wheat, Maize	...TW(21.04)W(29.54) TK(6.88)		52.21	1.62	9.72	...	Baithapur	156
साण्डी Sandi (16)	...	गेहूँ, चावल Wheat, Rice	...TW(81.34)W(71.63) O(6.88)		178.07	2.43	33.59	T(2)	Mahitapur	157
साण्डी Sandi (14)	...	गेहूँ, चावल Wheat, Rice	...TW(62.32)W(37.64) TK(8.50)		132.34	10.93	14.97	TEM(1)	Karta	158
साण्डी Sandi (7)	...	गेहूँ, चावल Wheat, Rice	...TW(26.31)W(14.16) TK(5.26) R(136.79)		130.31	25.09	26.71	...	Kaikhai	159
साण्डी Sandi (10)	...	गेहूँ, चावल Wheat, Rice	...TW(53.83)W(50.18) TK(6.88)R(103.20)		372.32	76.08	22.67	...	Dasauli	160
साण्डी Sandi (12)	...	गेहूँ, चावल Wheat, Rice	...TW(62.32)W(14.16) TK(1.21)		119.97	2.83	6.90	...	Aundramau	161
साण्डी Sandi (16)	...	गेहूँ, बाजरा Wheat, Bajra	...TW(77.70)W(29.95) TK(6.48)		132.74	...	15.38	...	Behtahari	162
साण्डी Sandi (12)	...	गेहूँ, चावल Wheat, Rice	..TW(98.75)W(35.61) O(2.43)		82.96	56.25	11.34	...	Ainda	163
साण्डी Sandi (5)	...	गेहूँ, मक्का Wheat, Maize	... TW(45.73)W(5.67) TK(5.67)O(3.64)		127.48	10.52	17.80	...	Aureni	164
साण्डी Sandi (11)	...	गेहूँ, चावल Wheat, Rice	...TW(151.36)W(6.48) TK(10.12)O(16.19)		625.67	23.07	32.36	T(2)	Bhadhar	165
साण्डी Sandi (16)	...	गेहूँ, चावल Wheat, Rice	...TW(64.75)W(16.59)		38.45	1.21	38.45	T(1)	Shekhpur	166
साण्डी Sandi (20)	...	गेहूँ, बाजरा Wheat, Bajra	... TW(283.29) W(28.33)TK(30.35)		137.19	58.28	65.56	...	Chaunsar	167
साण्डी Sandi (17)	...	गेहूँ, मक्का Wheat, Maize	.. TW(134.77)W(6.07) TK(11.74)		201.12	9.71	31.98	T(2),M(1), N(2)	Semeriya	168
साण्डी Sandi (16)	...	गेहूँ, मक्का Wheat, Maize	... TW(118.58) W(29.95)TK(2.02)		239.58	4.45	11.74	T(1)	Banamau	169
साण्डी Sandi (20)	...	गेहूँ, बाजरा Wheat, Bajra	... O(1.21)		214.49	...	143.27	...	Behthar	170
साण्डी Sandi (18)	...	गेहूँ, चावल Wheat, Rice	.. TW(17.40)W(44.11) TK(5.67)		208.83	4.86	67.58	...	Nandana	171
साण्डी Sandi (18)	...	गेहूँ, चावल Wheat, Rice	... TW(9.31)W(9.71) TK(0.41)R(3.24)		38.45	14.97	44.11	...	Magraura	172
साण्डी Sandi (18)	...	गेहूँ, चावल Wheat, Rice	... TW(10.12)W(8.09) TK(0.81)R(6.48)		53.83	4.05	21.03	...	Sia	173
साण्डी Sandi (18)	...	गेहूँ, चावल Wheat, Rice	... TW(7.28)W(9.71) TK(0.81)		13.76	1.21	3.25	...	Pura Rohan	174
साण्डी Sandi (18)	...	गेहूँ, चावल Wheat, Rice	... TW(8.09)W(0.81) TK(0.81)		11.74	...	1.62	...	Chandau Barkha	175

ग्राम निर्देशिका

3—बिलग्राम तहसील

जन सुविधाएं एवं भूमि उपयोग

1	2	3	4	5	6	7	8	9	10	11
176	श्रीमऊ	299.48	2,746(590)	P(1)	(-5)	W	PO	मंगल, शनि Tue,Sat	-(10+)	KR
177	चन्दऊ बेचे	92.27	748(163)	-(-5)	-(10+)	W	-(-5)	-(-5)	-(10+)	KR
178	कतरी छोछपुर	2,076.52	1,852(338)	P(1)	-(5-10)	W,HP	-(-5)	बुद्ध Wed	-(5-10)	PR
179	चन्द्रमपुर	405.91	784(144)	P(1)	-(5-10)	W	-(-5)	-(-5)	-(5-10)	KR,NW
180	छोछपुर	454.07	1,116(196)	P(1)	-(5-10)	W	-(-5)	-(-5)	-(-5)	KR
181	देवकली	29.54	313(52)	P(1)	-(5-10)	W,HP	-(-5)	-(-5)	-(10+)	KR
182	कुचिला बिजना	1,490.87	3,730(829)	P(1),M(1)	-(10+)	W	PO	-(-5)	-(10+)	KR
183	नोनखारा	550.39	2,156(398)	P(1)	-(-5)	W	-(5-10)	-(-5)	-(-5)	KR
184	मदारपुर मोहिद्दीनपुर	144.48	644(92)	-(-5)	-(-5)	W	-(-5)	-(-5)	-(-5)	KR
185	गँजरी	172.40	542(79)	P(1)	-(-5)	W	-(-5)	-(-5)	-(-5)	KR
186	जसमई	18.21	163(34)	-(-5)	-(-5)	W	-(-5)	-(-5)	-(10+)	KR
187	तेरापुर सौली	352.90	1,662(363)	P(1),M(1)	-(5-10)	W	-(-5)	-(-5)	-(10+)	KR
188	कटरी गुगुरापुर	260.22			गैर आबाद				Uninhabited	KR
189	जिगनी	152.17	635(143)	-(-5)	-(5-10)	W	-(-5)	-(-5)	-(10+)	KR
190	खमदूपुर	82.15			गैर आबाद				Uninhabited	KR
191	मन्सूरपुर	106.84	829(162)	P(1)	-(10+)	W	-(-5)	-(-5)	-(10+)	KR
192	नगरा साहसी	140.84	135(24)	-(-5)	-(10+)	W	-(-5)	-(-5)	-(10+)	KR
193	उमरौली जैतपुर	373.94	2,128(267)	P(1)	-(10+)	W	-(-5)	सोम,बुद्ध Mon,Wed	-(10+)	KR
194	हैदराबाद	197.49	133(25)	-(-5)	-(10+)	W	-(10+)	-(10+)	-(10+)	KR
195	कटरी उमरौली	167.95			गैर आबाद				Uninhabited	KR

VILLAGE DIRECTORY

AMENITIES AND LAND USE — **BILGRAM TAHSIL—3**

12	13	14	15	16	17	18	19	20	2	1
साण्डी Sandi (14)	...	गेहूँ, मक्का Wheat, Maize	...	TW(94.71)	166.74	29.95	8.08	T(1)	Srimau	176
साण्डी Sandi (18)	...	गेहूँ, चावल Wheat, Rice	...	TW(8.09)W(13.76) TK(2.02)R(6.48)	40.87	3.63	17.41	...	Chandau Bechey	177
साण्डी Sandi (15)	...	गेहूँ, मक्का Wheat, Maize	...	W(14.57) R(0.41)	755.57	78.51	1,227.46	...	Katri Chhochhpur	178
साण्डी Sandi (16)	...	गेहूँ, मक्का Wheat, Maize	...	W(3.64) R(0.41)	279.65	16.59	105.62	...	Chandrampur	179
साण्डी Sandi (18)	...	गेहूँ, मक्का Wheat, Maize	...	TW(83.77)W(24.69)	220.56	5.26	119.79	...	Chhochhpur	180
साण्डी Sandi (16)	...	गेहूँ, मक्का Wheat, Maize	...	TW(2.83)W(1.62) O(0.40)	21.45	2.02	1.22	...	Devkali	181
साण्डी Sandi (16)	...	गेहूँ, बाजरा Wheat, Bajra	...	TW(170.78) W(346.87)TK(27.52) O(19.83)	876.98	8.90	139.99	T(7)	Kuchila Bijna	182
साण्डी Sandi (4)	...	गेहूँ, मक्का Wheat, Maize	...	TW(114.53) W(13.76)R(10.93) O(39.66)	258.60	52.61	60.30	...	Nonkhara	183
साण्डी Sandi (5)	...	गेहूँ, मक्का Wheat, Maize	...	TW(46.54)TK(2.43) O(8.90)	71.23	9.71	5.67	...	Madarpur Mohiddinpur	184
साण्डी Sandi (4)	...	गेहूं, मक्का Wheat, Maize	...	TW(21.04)TK(4.05) O(7.28)	80.94	39.66	19.43	...	Ganjari	185
साण्डी Sandi (15)	...	गेहूँ, चावल Wheat, Rice	...	TW(2.83)W(0.81)	14.16	...	0.41	...	Jasmai	186
साण्डी Sandi (17)	...	गेहूं, मक्का Wheat, Maize	...	TW(8·09)TK(2.43) TWE(40.47)W(17.40)	262.25	5.26	17.00	...	Terapur Sauli	187
साण्डी Sandi (16)	...	...	...	...	22.26	89.80	48.16	...	Katri Gugrapur	188
साण्डी andi (16)	...	गेहूँ, चावल Wheat, Rice	...	TW(20.24)W(25.09) TK(6.88)	85.39	4.45	10.12	...	Jigni	189
साण्डी Sandi (16)	...	...	...	TW(23.47)W(0.41)	53.02	5.25	...	...	Khamdpur	190
साण्डी Sandi (19)	...	गेहूँ, मक्का Wheat, Maize	...	TW(27.52)	61.12	2.02	16.18	T(1)	Mansoorpur	191
साण्डी Sandi (20)	...	गेहूं, मक्का Wheat, Maize	...	R(2.83)	122.62	4.45	10.94	...	Nagra Sahsi	192
साण्डी Sandi (19)	...	गेहूँ, मक्का Wheat, Maize	...	W(137.19)	191.02	31.57	14.16	...	Umrauli Jaitpur	193
साण्डी Sandi (15)	...	गेहूं, चावल Wheat, Rice	...	R(2.43)	73.25	67.58	54.23	...	Haidrabad	194
साण्डी Sandi (16)	...	...	...	R(2.02)	72.04	42.90	50.99	...	Katri Umrauli	195

ग्राम निर्देशिका

3—बिलग्राम तहसील

जन सुविधाएँ एवं भूमि उपयोग

1	2	3	4	5	6	7	8	9	10	11
196	कतरी कुसुमखोर	758.00			गैर आबाद				Uninhabited	KR
197	कतरी चांदापुर	359.37			गैर आबाद				Uninhabited	KR
198	रसूलपुर गोवा	134.36	714(166)	P(1)	-(10+)	W	-(10+)	मंगल शुक्र Tue Fri	BS	KR
199	मझिया	101.98	333(66)	-(-5)	-(10+)	W	-(10+)	-(-5)	-(10+)	PR
200	चचरापुर	522.06	1,497(291)	P(1)	-(10+)	W	PO	बुध, रवि Wed Sun	-(5-10)	PR
201	परौंची	276.81	870(99)	-(-5)	-(-5)	W	-(-5)	-(-5)	-(-5)	KR
202	तेरिया	276.81	888(181)	P(1)	-(-5)	W	-(-5)	-(-5)	-(-5)	KR
203	जटपुरा	180.50	595(119)	-(-5)	-(5-10)	W	-(5-10)	-(5-10)	-(5-10)	KR
204	मुरौली ग्वाल	112.10	630(121)	P(1)	-(-5)	W	-(-5)	-(-5)	-(-5)	KR
205	पिण्डारी	571.03	2,516(636)	P(1)	-(5-10)	W	-(-5)	-(-5)	-(-5)	KR
206	मदारा	184.54	736(141)	P(1)	-(5-10)	W	-(5-10)	-(5-10)	-(5-10)	KR
207	सहोरा	356.54	910(163)	P(1)	-(-5)	W	-(-5)	-(-5)	-(-5)	PR
208	रामापुर	191.83	242(32)	-(-5)	-(-5)	T,W	-(-5)	-(-5)	-(-5)	PR
209	परसापुर	123.03	663(111)	P(1)	-(5-)	T,W	-(-5)	-(-5)	-(-5)	PR
210	भीखपुर	165.93	560(113)	P(1)	-(-5)	W	-(-5)	-(-5)	-(-5)	KR
211	कुन्दरौली सादिकपुर	250.91	1,319(248)	P(1)	CWC(1)	W,TK	-(5-10)	-(5-10)	-(5-10)	KR
212	डाभा	545.94	2,379(429)	P(1)	H(1)	W,TK	PO	मंगल,शनि Tue, Sat	-(5-10)	KR
213	लालपुर कन्हरी	172.81	1,000(181)	P(1)	-(5-10)	W	-(5-10)	-(5-10)	-(5-10)	KR
214	रन्डेना हबीबनगर	413.20	1,266(238)	P(1)	-(5-10)	W	-(5-10)	सोम, बुध Mon Wed	-(5-10)	KR
215	हैबतपुर	250.91	1,147(216)	P(1)	-(-5)	W	-(-5)	-(-5)	-(-5)	PR

12	13	14	15	16	17	18	19	20	2	1
साण्डी Sandi (16)	...	...	...	R(6.48)	31.97	26.71	692.84	...	Katri Kusum Khore	196
साण्डी Sandi (15)	...	...	...	...	66.37	204.78	88.22	...	Katri Chandapur	197
हरदोई Hardoi (13)	EAG	गेहूँ, मक्का Wheat, Maize	...	TWE(83.37)	38.04	3.64	9.31	...	Rasulpur Gowa	198
साण्डी Sandi (11)	EAG	गेहूँ, मक्का Wheat, Maize	...	TWE(71.23)	20.64	2.43	7.68	...	Manjhia	199
साण्डी Sandi (10)	EAG	गेहूँ, मक्का Wheat, Maize	85.30	TWE(159.86) TW(27.11)	117.36	99.15	33.28	...	Chachrapur	200
साण्डी Sandi (5)	...	गेहूँ, मक्का Wheat, Maize	...	GC(95.51) TW(36.02)	42.09	89.03	14.16	...	Paraunchi	201
साण्डी Sandi (5)	...	गेहूँ, मक्का Wheat, Maize	...	GC(108.05) TW(48.97)TK(10.93)	31.57	65.56	11.73	...	Teria	202
साण्डी Sanei (6)	...	गेहूँ, मक्का Wheat, Maize	...	GC(45.73) TW(45.73)TK(2.43)	55.44	12.95	18.22	...	Jatpura	203
साण्डी Sandi (5)	...	गेहूँ, मक्का Wheat, Maize	...	TW(53.02)TK(4.05)	44.52	3.64	6.87	...	Murauli Gwal	204
साण्डी Sandi (8)	...	गेहूँ, चावल Wheat, Rice	...	GC(157.43) TW(113.32)W(3.64) TK(15.78)	147.72	88.63	44.51	...	Pindari	205
साण्डी Sandi (6)	...	गेहूँ, चावल Wheat, Rice	...	GC(68.80) TW(12.55)	36.83	53.83	12.53	...	Madara	206
साण्डी Sandi (5)	...	गेहूँ, ज्वार Wheat, Juar	...	TW(121.01)	196.28	15.38	23.87	...	Sahora	207
साण्डी Sandi (4)	...	गेहूँ, बाजरा Wheat, Bajra	...	TW(50.18)	123.84	11.33	6.48	...	Ramapur	208
साण्डी Sandi (2)	...	गेहूँ, मक्का Wheat, Maize	...	TW(38.45)	69.20	7.28	8.10	...	Parsapur	209
साण्डी Sandi (1)	EAG	गेहूँ, मक्का Wheat, Maize	...	TWE(114.43)	31.16	6.48	13.86	...	Bhikhpur	210
साण्डी Sandi (7)	...	गेहूँ, चावल Wheat, Rice	...	GC(150.14)W(0.41)	46.54	36.02	17.80	...	Kundarauli Sadikpur	211
साण्डी Sandi (8)	...	गेहूँ, चावल Wheat, Rice	...	TW(84 99)W(6.88) TK(125.05)O(20.24)	196.68	72.44	39.66	...	Dabha	212
विलग्राम Bilgram (6)	...	गेहूँ, चावल Wheat, Rice	...	GC(58.68)TW(12.55) W(2.02)TK(2.83)	43.11	41.68	11.34	...	Lalpur Kanheri	213
विलग्राम Bilgram (6)	...	गेहूँ, चावल Wheat, Rice	...	GC(73.66)TW(92.27) W(2.83)TK(12.55)	103.20	114.53	14.16	...	Randena Habibnagar	214
विलग्राम Bilgram (6)	...	गेहूँ, चावल Wheat, Rice	...	TW(59.09)	76.89	102.79	12.14	...	Haibatpur	215

1	2	3	4	5	6	7	8	9	10	11
216	गुरौली	355.73	1,237(223)	-(-5)	-(-5)	W	-(-5)	-(-5)	-(-5)	PR
217	तरौली	250.91	1,473(259)	P(1),M(1)	-(5-10)	W	-(5-10)	सोम, गुरु Mon Thu	-(5-10)	KR
218	बेहता बुजुर्ग	681.11	1,763(328)	P(1)	-(5-10)	W	-(5-10)	-(5-10)	-(-5)	KR
219	भैरमपुर	140.84	600(104)	-(-5)	-(-5)	W	-(-5)	सोम, गुरु Mon Thu	-(-5)	KR
220	नेकपुर हातिमपुर	233.92	668(149)	-(-5)	-(-5)	W	-(-5)	-(-5)	-(-5)	KR
221	पहेलवानाबाद	48.97			गैर आबाद				Uninhabited	KR
222	हसनापुर	449.22			गैर आबाद				Uninhabited	KR
223	हसौलिया	185.35	682(126)	-(-5)	-(-5)	W,TK	-(-5)	-(-5)	-(-5)	KR
224	धोन्दपुर	225.01	967(74)	-(-5)	-(5-10)	W,TW TK	-(-5)	-(-5)	-(-5)	KR
225	मुरौली	355.73	1,393(290)	P(1)	-(5-10)	W	-(-5)	-(-5)	-(-5)	KR
226	मसूदपुर	97.13	443(96)	-(-5)	-(-5)	W	-(5-10)	-(-5)	-(-5)	KR
227	दुर्गागंज	466.21	2,690(522)	P(1),M(1)	H(1)	W,TW TK	PO	बुध, रवि Wed Sun	BS	PR
228	आलापुर	155.81	414(82)	-(-5)	-(-5)	W	-(-5)	-(5-10)	-(-5)	KR
229	धोन्धी	663.30	1,768(322)	P(1),M(1)	-(-5)	W	-(-5)	-(5-10)	-(-5)	KR
230	हुसेपुर	71.63	216(48)	-(-5)	-(-5)	W,HP	-(-5)	-(-5)	-(-5)	PR
231	चौधरियापुर	207.21	526(103)	P(1)	-(-5)	W,HP	-(-5)	-(-5)	-(-5)	PR
232	कुबेरपुर	34.40	192(25)	-(-5)	-(-5)	W	-(-5)	-(-5)	-(-5)	KR
233	सखेरा	830.04	1,467(274)	P(1)	-(-5)	W	-(-5)	-(-5)	-(-5)	KR
234	मितमितपुर	148.12	500(87)	P(1)	-(-5)	W	-(-5)	-(-5)	-(-5)	KR
235	मटौली	128.29	1,035(179)	P(1)	-(-5)	W	-(-5)	-(-5)	-(-5)	KR

12	13	14	15	16	17	18	19	20	2	1
बिलग्राम Bilgram (5)	...	गेहूँ, चावल Wheat, Rice	...	TW(109.27) TK(11.74)	113.72	37.23	83.77	...	Gurauli	216
बिलग्राम Bilgram (4)	...	गेहूँ, चावल Wheat, Rice	...	GC(121.81)TW(6.88) W(1.21)TK(4.86)	82.15	15.78	18.22	...	Tarauli	217
बिलग्राम Bilgram (7)	EAG	गेहूँ, मक्का Wheat, Maize	...	TWE(364.23) O(42.90)	175.24	41.28	57.46	...	Behta Buzurg	218
साण्डी Sandi (2)	EAG	गेहूँ, मक्का Wheat, Maize	...	TWE(25.09) W(3.24)TK(0.41)	99.56	4.86	7.68	...	Bhairampur	219
साण्डी Sandi (3)	EAG	गेहूँ, मक्का Wheat, Maize	...	TWE(34.80)	135.57	53.42	10.13	...	Nekpur Hatimpur	220
साण्डी Sandi (3)	...	...	...	...	39.66	8.90	0.41	...	Pahel Wanabad	221
साण्डी Sandi (6)	...	...	...	GC(137.60) W(12.55)TK(13.76)	227.44	19.02	38.85	...	Hasnapur	222
साण्डी Sandi (5)	...	गेहूँ, मक्का Wheat, Maize	...	TW(60.71)W(2.02)	91.46	13.76	17.40	...	Hasauliya	223
साण्डी Sandi (6)	EAG	गेहूँ, मक्का Wheat, Maize	...	TWE(49.37)	136.38	20.24	19.02	...	Dhondhpur	224
साण्डी Sandi (6)	...	गेहूँ, मक्का Wheat, Maize	...	TW(76.49) W(26.71)TK(6.88)	170.78	49.78	25.09	...	Murauli	225
साण्डी Sandi (2)	...	गेहूँ, मक्का Wheat, Maize	...	TW(36.42)W(4.86)	39.26	15.78	0.81	...	Masudpur	226
साण्डी Sandi (2)	EA	गेहूँ, मक्का Wheat, Maize	...	TWE(171.59)	198.30	58.28	38.04	...	Durga Ganj	227
बिलग्राम Bilgram (7)	...	गेहूँ, चावल Wheat, Rice	...	TW(83.77)	6.48	43.30	22.26	...	Alapur	228
साण्डी Sandi (8)	EAG	गेहूँ, चावल Wheat, Rice	...	TWE(175.24)	248.08	212.87	27.11	...	Dhondhi	229
साण्डी Sandi (2)	EAG	गेहूँ, चावल Wheat, Rice	...	TWE(9.71) TW(10.52)W(0.41) TK(7.69)	34.40	6.88	2.02	...	Huseypur	230
साण्डी Sandi (3)	EAG	गेहूँ, चावल Wheat, Rice	...	TWE(24.69) W(4.05)O(6.07)	132.74	20.24	19.42	...	Chaudhariyapur	231
साण्डी Sandi (3)	...	गेहूँ, मक्का Wheat, Maize	...	TW(7.69)W(1.21) TK(2.83)	17.81	0.81	4.05	...	Kuberpur	232
साण्डी Sandi (4)	EAG	गेहूँ, चावल Wheat, Rice	...	TWE(77.70) W(24.28)TK(2.43) O(22.26)	605.43	42.09	55.85	...	Sakhera	233
साण्डी Sandi (3)	EAG	गेहूँ, चावल Wheat, Rice	...	TWE(27.92) TW(1.62)	58.68	48.16	11.74	...	Mitmitpur	234
साण्डी Sandi (3)	...	गेहूँ, मक्का Wheat, Maize	...	O(51.40)	44.52	15.78	16.59	...	Bhatauli	235

3—बिलग्राम तहसील

ग्राम निर्देशिका
बन सुविधाएँ एवं भूमि उपयोग

1	2	3	4	5	6	7	8	9	10	11
236	सहिजना	281.27	501(101)	-(-5)	-(-5)	W	-(-5)	-(-5)	-(-5)	KR
237	काईमऊ कुनरियामऊ	324.56	1,236(224)	P(1)	-(-5)	W	-(-5)	-(-5)	-(-5)	KR
238	हसनापुर	62.73	2,327(457)	-(-5)	-(-5)	W	-(-5)	-(-5)	-(-5)	KR
239	संजलपुर	127.48	691(132)	-(-5)	-(-5)	W,HP	-(10+)	-(-5)	-(5-10)	KR
240	सिराइचमऊ	322.95	975(196)	P(1)	-(5-10)	W	-(5-10)	-(5-10)	-(5-10)	KR
241	बम्हरौली	191.42	321(49)	-(-5)	-(-5)	W,HP	-(-5)	बुध शनि Wed,Sat	-(10+)	PR
242	अजमतनगर	256.98	1,149(217)	P(1)	-(-5)	W,HP	PO	बुध शनि Wed,Sat	-(10+)	PR
243	रैपुरा	60.30	224(36)	P(1)	-(-5)	W	-(5-10)	-(-5)	-(5-10)	PR
244	जरौली कलां	150.12	1,614(284)	P(1)M(1)	H(1)	W	-(5-10)	बुध शनि Wed,Sat	BS	PR
245	नेकपुर नेवादा	127.89	778(150)	P(1)M(1)	-(-5)	W	-(-5)	-(-5)	-(-5)	PR
246	धान्धामऊ	100.77	402(69)	-(-5)	-(-5)	W	-(5-10)	-(-5)	-(-5)	KR
247	रामपुर मझियारा	297.45	1,447(280)	P(1)	-(-5)	W,HP	-(-5)	बुध शनि Wed,Sat	-(10+)	PR
248	सरिहापुर	946.59	1,419(265)	P(1)	-(5-10)	W,HP TK,R	-(-5)	-(-5)	-(5-10)	PR
249	कटरी बौन्ड	140.03			गैर आबाद				Uninhabited	PR
250	कतरी बिलुही	872.10	657(112)	-(5-10)	-(5-10)	W,HP TK,R	-(5-10)	-(-5)	-(5-10)	PR
251	कतरी इब्राहीमपुर	516.80	...		गैर आबाद				Uninhabited	KR
252	बिराइचमऊ	231.89	509(124)	-(5-10)	-(5-10)	W,HP TK	-(5-10)	-(5-10)	-(5-10)	KR
253	पसनेर	859.58	3,620(635)	P(1)	-(-5)	W	PO	-(-5)	-(-5)	PR
254	बफैरिआ	150.55	881(143)	P(1)	-(-5)	W	-(-5)	-(-5)	-(-5)	KR
255	बसहर	198.71	746(86)	-(-5)	-(-5)	W	-(-5)	-(-5)	-(-5)	KR

12	13	14	15	16	17	18	19	20	2	1
साण्डी Sandi (8)	...	गेहूँ मक्का Wheat, Maize	...	TW(70.42)W(1.62) TK(13.36)R(2.43)	140.43	38.04	14.97	...	Sahijana	236
साण्डी Sandi (5)	...	गेहूँ, चावल Wheat, Rice	...	TW(74.46)W(15.38) TK(7.28)	102.39	17.81	107.24	...	Kaimau Kunariyamau	237
साण्डी Sandi (3)	...	गेहूँ, चावल Wheat, Rice	...	TW(13.76)	30.35	14.57	4.05	...	Hasnapur	238
बिलग्राम Bilgram (11)	...	गेहूँ, चावल Wheat, Rice	...	TW(66.78)	50.59	7.28	2.83	...	Sanjalpur	239
बिलग्राम Bilgram (10)	...	गेहूँ, चावल Wheat, Rice	...	TW(58.68)W(26.71) TK(10.12)	180.09	11.74	35.61	...	Siraichmau	240
बिलग्राम Bilgram (13)	...	गेहूँ, मक्का Wheat, Maize	...	TW(13.76)	87.82	43.30	46.54	...	Bamhrauli	241
बिलग्राम Bilgram (12)	...	गेहूँ, मक्का Wheat, Maize	...	TW(55.44)	118.98	24.28	58.28	...	Ajmat Nagar	242
बिलग्राम Bilgram (6)	...	गेहूँ, मक्का Wheat, Maize	...	TW(31.97)W(4.45) TK(2.02)	12.14	8.09	1.63	...	Raipura	243
बिलग्राम Bilgram (8)	...	गेहूँ, मक्का Wheat, Maize	...	TW(84.18)W(4.05) TK(2.02)	17.00	23.07	19.80	...	Jaraoli Kalan	244
बिलग्राम Bilgram (8)	...	गेहूँ, मक्का Wheat, Maize	...	TW(67.99)W(1.62) TK(0.81)	23.07	15.78	18.62	...	Nekpur Newadh	245
बिलग्राम Bilgram (8)	...	गेहूँ, मक्का Wheat, Maize	...	TW(33.19) TK(4.05)	32.78	23.47	7.28	...	Dhandhamau	246
बिलग्राम Bilgram (12)	...	गेहूँ, मक्का Wheat, Maize	...	TW(76.89)W(10.52)	158.64	24.28	27.12	...	Rampur Majhiyara	247
बिलग्राम Bilgram (7)	...	गेहूँ, मक्का Wheat, Maize	...	TW(84.99)W(10.12) TK(4.05)R(43.30)	76.49	327.81	399.83	...	Sarihapur	248
बिलग्राम Bilgram (11)	...	...	...	...	95.51	37.64	6.88	...	Katri Bond	249
बिलग्राम Bilgram (10)	...	गेहूँ, मक्का Wheat, Maize	...	TW(44.52)W(10.12)	70.82	461.36	285.28	...	Katri Biluhi	250
बिलग्राम Bilgram (8)	...	...	...	...	25.90	80.94	409.96	...	Katri Ibrahimpur	251
बिलग्राम Bilgram (9)	...	गेहूँ, चावल Wheat, Rice	...	TW(45.73)	93.89	69.20	23.07	...	Biraichamau	252
बिलग्राम Bilgram (2)	EAG	गेहूँ, चावल Wheat, Rice	...	GC(51.80) TWE(268.32)W(61.51) TK(10.52)TW(22.66)	245.65	108.05	91.07	...	Pasner	253
बिलग्राम Bilgram (4)	...	गेहूँ, चावल Wheat, Rice	...	TW(17.40) TK(6.07)O(50.99)	42.09	13.76	20.24	...	Bafairia	254
बिलग्राम Bilgram (11)	...	गेहूँ, चावल Wheat, Rice	...	TW(74.06)	63.13	27.11	34.41	...	Bashar	255

1	2	3	4	5	6	7	8	9	10	11
256	. धलेन्दा	150.95	487(80)	P(1)	-(-5)	W	-(-5)	-(-5)	-(-5)	PR
257	अकबरपुर पसनामऊ	292.19	1,067(202)	P(1)	-(-5)	W,HP	-(-5)	-(-5)	-(-5)	KR
258	बिन्धौरी	263.06	849(144)	P(1)	-(5-10)	W,HP	-(5-10)	-(5-10)	-(5-10)	KR
259	कुतुवापुर	275.60	1,123(205)	P(1)	-(-5)	W,HP	PO	-(-5)	-(-5)	KR
260	जरौली शेरपुर	569.01	2,844(532)	P(1)	-(-5)	W,T	PO	-(-5)	-(-5)	PR
261	कुतुलूपुर	181.71	396(72)	P(1)	-(-5)	W	-(-5)	-(-5)	-(-5)	PR
262	अख्तियारपुर	301.50	532(99)	-(-5)	-(-5)	W	-(-5)	-(-5)	-(-5)	PR
263	पिनौरी	233.92	444(85)	P(1)	-(5-10)	W,TW	-(5-10)	-(5-10)	-(5-10)	KR
264	पन्योरा	123.43	297(67)	-(-5)	-(-5)	W	-(10+)	-(-5)	-(5-10)	KR
265	धनसरी	116.15	366(74)	P(1)	-(-5)	W	-(5-10)	-(-5)	-(5-10)	KR
266	कचाना	123.03	465(99)	P(1)	-(-5)	W,T,TK	-(5-10)	-(-5)	-(5-10)	KR
267	तेरवा चांदपुर	128.69	519(90)	-(-5)	-(-5)	W	-(5-10)	-(-5)	-(5-10)	KR
268	भोगैतापुर	830.04	1,923(318)	P(1)	-(5-10)	W	-(-5)	-(-5)	-(5-10)	KR
269	अतर्चा खुर्द	316.48	793(138)	P(1)	-(5-10)	W	-(5-10)	-(5-10)	-(5-10)	PR
270	चौहारपुर	140.43			गैर आबाद				Uninhabited	KR
271	अतर्चा बुजुर्ग	289.36	625(138)	P(1)	-(5-10)	W,HP TK	-(5-10)	-(5-10)	-(5-10)	KR
272	बिरनी	342.38	1,884(329)	P(1)	-(5-10)	W,TK	-(5-10)	-(5-10)	BS	KR
273	इटौली	121.01	348(56)	P(1)	-(-5)	W	-(-5)	-(-5)	-(-5)	KR
274	अलीगढ़	339.95	917(289)	P(1)	-(-5)	W,TK	-(-5)	-(-5)	-(-5)	PR
275	सरीफाबाद	40.47			गैर आबाद				Uninhabited	PR

12	13	14	15	16	17	18	19	20	2	1
बिलग्राम Bilgram (5)	...	गेहूँ, चावल Wheat, Rice	...	GG(38.45)	31.57	47.75	33.18	...	Balenda	256
बिलग्राम Bilgram (5)	...	गेहूँ, चावल Wheat, Rice	...	GC(93.89) TW(25.90)TK(0.41)	105.63	20.64	45.72	TEM(1)	Akabarpur Pasnamau	257
बिलग्राम Bilgram (6)	...	गेहूँ, चावल Wheat, Rice	...	GC(19.83) W(0.81)TK(31.97)	37.64	55.85	116.96	...	Bindhauri	258
बिलग्राम Bilgram (5)	...	गेहूँ, चावल Wheat, Rice	41.68	GC(85.39) TW(72.04)	17.00	17.40	42.09	...	Kutuwapur	259
बिलग्राम Bilgram (1)	...	गेहूँ, चावल Wheat, Rice	...	GC(121.41) TW(46.54)	164.31	110.48	126.27	...	Jarauli Sherpur	260
बिलग्राम Bilgram (1)	EAG ED	गेहूँ, चावल Wheat, Rice	...	TW(94.70)	48.16	9.31	29.54	...	Kutulupur	261
बिलग्राम Bilgram (2)	...	गेहूँ, चावल Wheat, Rice	...	TW(88.22)	107.65	91.87	13.76	...	Akhtiyarpur	262
बिलग्राम Bilgram (6)	EAG	गेहूँ, चावल Wheat, Rice	...	TWE(92.68)	67.58	61.22	11.74	...	Pinauri	263
बिलग्राम Bilgram (11)	...	गेहूँ, चावल Wheat, Rice	...	TW(60.71) W(12.95)	31.97	14.97	2.83	...	Panaura	264
बिलग्राम Bilgram (10)	...	गेहूँ, चावल Wheat, Rice	...	TW(28.73)	39.26	38.04	10.72	...	Dhansari	265
बिलग्राम Bilgram (10)	...	गेहूँ, चावल Wheat, Rice	...	TW(65.97)	46.14	6.88	4.04	...	Kachana	266
बिलग्राम Bilgram (10)	...	गेहूँ, चावल Wheat, Rice	...	TW(65.16) W(6.88)TK(1.21)	21.85	24.28	9.31	...	Terwachandpur	267
बिलग्राम Bilgram (8)	...	गेहूँ, चावल Wheat, Rice	...	TWE(138.81) W(20.64)TK(79.32)	188.19	209.23	193.85	...	Bhogaitapur	268
बिलग्राम Bilgram (6)	...	गेहूँ, चावल Wheat, Rice	...	TW(84.99)	69.61	115.34	46.54	...	Atarcha Khurd	269
बिलग्राम Bilgram (7)	...	...	56.66	TK(4.05)	...	78.92	0.80	...	Chauharpur	270
बिलग्राम Bilgram (6)	...	गेहूँ, चावल Wheat, Rice	...	TW(47.75) W(4.45)TK(1.21)	44.52	144.48	46.95	...	Atarcha Buzurg	271
बिलग्राम Bilgram (7)	...	गेहूँ, चावल Wheat, Rice	...	TW(109.27)	128.29	67.58	37.24	...	Birani	272
बिलग्राम Bilgram (3)	...	गेहूँ, चावल Wheat, Rice	...	TW(31.97)	70.01	15.78	3.25	...	Itauli	273
बिलग्राम Bilgram (2)	...	गेहूँ, चावल Wheat, Rice	...	TW(66.37)	157.43	92.27	23.88	...	Aligarh	274
बिलग्राम Bilgram (1)	...	...	...	TW(19.02)	19.02	0.81	1.62	...	Sarifabad	275

3—बिलग्राम तहसील

ग्राम निदेशिका
जन सुविधाएं एवं भूमि उपयोग

2		3	4	5	6	7	8	9	10	11
276	महमूदनगर	219.75	443(78)	–(–5)	–(–5)	W	–(–5)	–(–5)	–(–5)	KR
277	ककरा खेरा	170.38	1,106(180)	P(1)	–(–5)	W	–(–5)	–(–5)	–(–5)	PR
278	लालपुर मिर्जापुर	229.87			गैर आबाद				Uninhabited	PR
279	कोइलरा	122.22	529(65)	P(1)	MCW(1)	W	–(5–10)	–(5–10)	–(5–10)	KR
280	अलियापुर	84.18	252(40)	P(1)	–(5–10)	W	–(5–10)	–(5–10)	–(5–10)	KR
281	कोई	90.65	396(67)	P(1)	–(5–10)	W	–(5–10)	–(5–10)	–(5–10)	KR
282	दिवाली	422.51	1,483(220)	–(–5)	–(–5)	W,HP	–(–5)	–(–5)	–(–5)	KR
283	जलालपुर	348.85	618(87)	P(1)	–(–5)	W	–(–5)	–(–5)	–(–5)	PR
284	हथौरा	1,039.24	3,194(578)	P(1),M(1)	H(1)	W	PO	मंगल,शनि Tue,Sat	–(5–10)	KR
285	परवल रसूलपुर	1,002.82	4,003(779)	P(1)	D(1)	W	PO	सोम,शुक्र Mon,Fri	–(–5)	KR
286	गुजराई	291.38	1,861(378)	–(–5)	–(5–10)	W,HP	–(5–10)	बुद्ध,रवि Wed,Sun	–(5–10)	KR
287	बिरौरी	756.38	2,713(505)	P(1)	–(5–10)	W,HP,TK	–(5–10)	–(5–10)	–(–5)	KR
288	बेहटी खुर्द	286.12	977(169)	P(1)	–(–5)	W,TW,TK	–(–5)	–(5)	–(–5)	KR
289	नबीपुर	91.87	1,246(198)	–(–5)	–(–5)	W,HP,TK	–(–5)	–(–5)	–(–5)	KR
290	बरगाँवा	223.28	615(101)	P(1),M(1)	FPC(1)	W,HP	–(–5)	बुद्ध,रवि Wed,Sun	–(–5)	KR
291	बिरुआ निजामपुर	188.59	886(147)	P(1)	–(–5)	W,TW,TK	–(–5)	–(–5)	–(–5)	KR
292	चांदपुर	178.47	668(101)	P(1)	–(–5)	W,HP,TW	–(–5)	–(–5)	–(–5)	PR
293	बोझपुर	141.24			गैर आबाद				Uninhabited	PR
294	बिलग्राम (ग्रामीण)	193.04			गैर आबाद				Uninhabited	PR
295	आसफपुर	43.71			गैर आबाद				Uninhabited	PR

12	13	14	15	16	17	18	19	20	2	1
बिलग्राम Bilgram (2)	...	गेहूँ, मक्का Wheat, Maize	...	TW(34.40)W(0.81) TK(11.33)	109.67	12.95	50.59	...	Mahmoodnagar	276
बिलग्राम Bilgram (3)	EAG	गेहूँ, मक्का Wheat, Maize	...	TWE(23.07) TW(62.32)W(10.52) TK(4.45)	45.73	3.24	21.05	...	Kakara Khera	277
बिलग्राम Bilgram (1)	...	...	...	TWE(135.57) TW(34.80)	39.66	3.64	16.20	...	Lalpur Mirzapur	278
बिलग्राम Bilgram (8)	...	गेहूँ, चावल Wheat, Rice	...	TW(56.25)	45.73	3.24	17.00	...	Koilara	279
बिलग्राम Bilgram (8)	...	गेहूँ, चावल Wheat, Rice	...	TW(31.16)	49.37	0.81	2.84	...	Aliyapur	280
बिलग्राम Bilgram (8)	...	गेहूँ, चावल Wheat, Rice	...	TW(55.04)	32.38	0.41	2.82	...	Koi	281
बिलग्राम Bilgram (5)	...	गेहूँ, मक्का Wheat, Maize	...	TW(62.73)	257.79	76.49	25.50	...	Diwali	282
बिलग्राम Bilgram (2)	EAG	गेहूँ, मक्का Wheat, Maize	...	TWE(27.11) TW(84.18)TK(1.62)	117.77	2.43	115.74	...	Jalalpur	283
बिलग्राम Bilgram (8)	...	गेहूँ, चावल Wheat, Rice	93.49	TW(333.47)	319.71	115.34	177.23	...	Hathaura	284
माधोगंज Madhoganj (5)	...	गेहूँ, चावल Wheat, Rice	10.52	GC(152.98) TW(181.31)W(12.55) TK(10.52)	140.84	417.25	76.85	...	Parchal Rasulpur	285
बिलग्राम Bilgram (5)	...	गेहूँ, चावल Wheat, Rice	...	GC(80.94) TW(48.16)	88.63	25.50	48.15	...	Gujrai	286
बिलग्राम Bilgram (6)	EAG	गेहूँ, चावल Wheat, Rice	...	GC(131.53) TWE(202.35)TW(2.02)	240.39	80.94	99.15	...	Birauri	287
बिलग्राम Bilgram (5)	EAG	गेहूँ, चावल Wheat, Rice	...	TWE(15.78)	201.95	51.80	16.59	...	Behti Khurd	288
बिलग्राम Bilgram (5)	...	गेहूँ, चावल Wheat, Rice	...	TW(64.34)	12.55	4.45	10.53	...	Nabipur	289
बिलग्राम Bilgram (5)	...	गेहूँ, चावल Wheat, Rice	...	TW(136.27)	30.35	17.40	39.26	...	Baragaon	290
बिलग्राम Bilgram (3)	EAG	गेहूँ, चावल Wheat, Rice	...	TWE(15.38) TW(82.96)	19.83	58.68	11.74	...	Birwa Nijampur	291
बिलग्राम Bilgram (1)	ED, EAG	गेहूँ, चावल Wheat, Rice	...	TWE(99.56)	35.21	15.38	28.32	...	Chandpur	292
बिलग्राम Bilgram (1)	...	...	...	TWE(58.68)	36.83	22.26	23.47	...	Bojhpur	293
बिलग्राम Bilgram (1)	...	...	...	TWE(95.91)W(1.62)	17.40	5.67	72.44	T(1),M(8), C(1),N(6), TEM(1)	Bilgram (Rural)	294
बिलग्राम Bilgram (1)	...	...	...	TW(31.97)	2.02	0.81	8.91	...	Asafpur	295

1	2	3	4	5	6	7	8	9	10	11
296	खलीलनगर	32.38		गैर आबाद				Uninhabited		PR
297	मोहम्मद जामापुर	19.02		गैर आबाद				Uninhabited		PR
298	चक बौडिया	26.31		गैर आबाद				Uninhabited		PR
299	बांड	51.40	644(118)	-(-5)	-(-5)	W	-(10+)	-(-5)	-(-5)	PR
300	कटरी करेहका	87.01		गैर आबाद				Uninhabited		PR
301	करेहका	117.36	575(105)	-(5-10)	-(5-10)	W	-(5-10)	-(-5)	-(-5)	PR
302	चोलियापुर	238.31	234(34)	-(-5)	-(5-10)	W	-(5-10)	-(5-10)	-(-5)	PR
303	पैन्दापुर	248.29	325(57)	-(-5)	-(5-10)	W,HP	-(5-10)	-(5-10)	-(5-10)	KR
304	म्योरा	138.41	941(176)	P(1)	-(5-10)	W,T,TK	-(-5)	सोम,बुद्ध Mon,Wed	-(-5)	KR
305	कटरी म्योरा	58.68		गैर आबाद				Uninhabited		PR
306	कटरी जरसेना मऊ	112.10	414(71)	-(-5)	-(-5)	W	-(-5)	-(-5)	-(-5)	PR
307	नौरंगपुर	300.29	263(45)	-(-5)	-(5-10)	TW,TK	-(-5)	-(-5)	-(-5)	KR
308	गंगबरार कटरी जरसेना मऊ	25.90		गैर आबाद				Uninhabited		PR
309	गंगबरार कटरी छिवरामऊ जरसेना मऊ	42.90		गैर आबाद				Uninhabited		PR
310	कटरी महदेवा	830.82	500(90)	-(-5)	-(-5)	W	-(-5)	-(-5)	-(-5)	PR
311	कटरी छिन्नामऊ	372.32	1,175(197)	P(1)	-(-5)	W	-(-5)	-(-5)	-(-5)	PR
312	छिवरामऊ	98.75	1,369(120)	P(1),M(1)	PHS(1)	W	PO	गुरु,रवि Thu,Sun	BS	PR
313	सांप खेरा	148.93	465(81)	-(-5)	-(-5)	W	-(-5)	-(-5)	-(-5)	KR
314	महसेना मऊ	146.91	352(95)	-(-5)	-(-5)	W	-(-5)	-(-5)	-(-5)	PR
315	जफरपुर	117.36	802(104)	P(1)	-(-5)	W	-(-5)	-(-5)	-(-5)	PR

12	13	14	15	16	17	18	19	20	2	1
बिलग्राम Bilgram (1)	...	...	...	TWE(26.71)	1.62	1.21	2.84	...	Khalilnagar	296
बिलग्राम Bilgram (8)	...	...	...	TW(1.21)	5.26	8.09	4.46	...	Mohammad Jamapur	297
बिलग्राम Bilgram (8)	...	...	...	TW(2.43)	17.00	6.88	...	...	Chak Baundia	298
बिलग्राम Bilgram (11)	...	गेहूँ, मक्का Wheat, Maize	...	TW(8.50)W(0.41) R(5.26)	27.11	2.83	7.29	...	Bond	299
बिलग्राम Bilgram (18)	...	...	...	TW(3.24)	55.04	25.90	2.83	...	Katri Karehka	300
बिलग्राम Bilgram (12)	...	गेहूँ, मक्का Wheat, Maize	...	TW(31.97)W(0.81) TK(1.62)	53.83	9.71	19.42	...	Karehka	301
बिलग्राम Bilgram (10)	...	गेहूँ, मक्का Wheat, Maize	72.40	TW(17.00)W(2.02) TK(0 41)	37.23	89.44	20.07	...	Choliyapur	302
बिलग्राम Bilgram (9)	...	गेहूँ, मक्का Wheat, Maize	...	TW(40.47)	100.37	87.42	20.23	...	Paindapur	303
बिलग्राम Bilgram (9)	...	गेहूँ, मक्का Wheat, Maize	...	TW(29.95)	67.58	27.92	12.96	...	Meura	304
बिलग्राम Bilgram (10)	...	...	...	...	42.90	...	15.78	...	Katri Meura	305
बिलग्राम Bilgram (12)	...	गेहूँ, चावल Wheat, Rice	...	TW(4.86)	82.56	10.52	14.16	...	Katri Jarsenamau	306
बिलग्राम Bilgram (10)	...	गेहूँ, मक्का Wheat, Maize	...	TW(56.66)TK(9.31)	139.22	69.20	25.90	...	Naurangpur	307
बिलग्राम Bilgram (9)	...	...	...	TW(3.24)W(1.62)	18.21	0.40	2.43	...	Gangbarar Katri Jarsenamau	308
बिलग्राम Bilgram (9)	...	...	...	O(3.64)	29.95	1.21	8.10	...	Gangbarar Katri Chhibramau Jarsenamau	309
बिलग्राम Bilgram (10)	...	गेहूँ, बाजरा Wheat, Bajra	...	R(4.05)	65.97	264.27	496.53	...	Katri Mahadeoa	310
बिलग्राम Bilgram (11)	...	गेहूँ, चावल Wheat, Rice	...	O(207.21)	42.49	26.31	96.31	...	Katri Chhibramau	311
बिलग्राम Bilgram (10)	...	गेहूँ, चावल Wheat, Rice	...	O(24.69)	52.61	6.48	14.97	...	Chhibramau	312
बिलग्राम Bilgram (12)	...	गेहूँ, चावल Wheat, Rice	...	O(62.32)	49.78	31.16	5.67	...	Sanp Khera	313
बिलग्राम Bilgram (3)	...	गेहूँ, चावल Wheat, Rice	...	TW(55.85)	35.61	19.02	36.43	...	Mahsenamau	314
बिलग्राम Bilgram (11)	...	गेहूँ, चावल Wheat, Rice	...	TW(63.54)	34.40	12.14	7.28	...	Jafarpur	315

1	2	3	4	5	6	7	8	9	10	11
316	कटरी जफरपुर	112.91	113(15)	–(–5)	–(–5)	W	–(–5)	–(–5)	–(–5)	PR
317	कटरी अजमतपुर	385.68	428(68)	P(1)	–(–5)	W	–(–5)	–(–5)	BS	PR
318	कटरी बछुइया	557.27	906(181)	P(1)	–(–5)	W	–(–5)	–(–5)	–(–5)	PR
319	कटरी करतल बखानपुर	100.37			गैर आबाद				Uninhabited	PR
320	रहुला	356.14	2,180(271)	P(1),M(1)	–(5–10)	W	–(5–10)	बुद्ध,शनि Wed,Sat	–(5–10)	KR
321	गनीपुर	159.86	780(152)	P(1)	–(5–10)	W	–(5–10)	–(5–10)	–(5–10)	PR
322	बघियारी	486.04	992(168)	P(1)	–(10+)	W	–(10+)	–(10+)	–(10+)	PR
323	फैजपुर कैम्प	365.44	256(58)	–(–5)	–(10+)	W	–(10+)	–(10+)	–(10+)	PR
324	बोचनपुर	75.68	109(22)	–(–5)	–(5–10)	W	–(5–10)	–(5–10)	–(5–10)	PR
325	खैरुल्लापुर	23.47			गैर आबाद				Uninhabited	PR
326	शाहपुर	1,449.64	430(65)	P(1),M(1)	–(–5)	W	–(–5)	मंगल,शुक्र Tue,Fri	–(–5)	KR
327	हरैय्यापुर	108.05	188(29)	–(–5)	–(–5)	W	–(–5)	बुद्ध,शनि Wed,Sat	–(–5)	PR
328	परसोला	330.24	1,952(377)	P(1)	–(–5)	W	PO	बुद्ध,शनि Wed,Sat	–(–5)	PR
329	कटरी परसोला	723.60	1,803(284)	P(1),M(1)	–(–5)	W	–(–5)	बुद्ध,शनि Wed,Sat	–(–5)	PR
330	बरहानपुर	260.22	665(105)	–(–5)	–(5–10)	W	–(5–10)	–(5–10)	–(5–10)	KR
331	सदरियापुर	32.38	658(316)	P(1)	–(–5)	W,HP	–(–5)	–(–5)	–(–5)	KR
332	ख्वाजापुर	92.27	52(25)	–(–5)	–(–5)	W,TK	–(–5)	–(–5)	–(–5)	KR
333	कटारपुर	98.34	211(23)	–(–5)	–(–5)	W,T	–(–5)	–(–5)	BS,RS	KR
334	नौमालिकपुर	286.53	668(63)	P(1)	–(–5)	W,TW TK	–(–5)	–(–5)	–(–5)	KR
335	रोशनपुर	184.14	1,142(155)	P(1)	–(–5)	W,T,TK	–(–5)	मंगल,बुद्ध Tue,Wed	BS	PR

VILLAGE DIRECTORY

AMENITIES AND LAND USE

BILGRAM TAHSIL—3

12	13	14	15	16	17	18	19	20	2	1
बिलग्राम Bilgram (12)	...	गेहूँ, चावल Wheat, Rice	...	TW(55.44)	36.42	18.21	2.84	...	Katri Jafarpur	316
बिलग्राम Bilgram (4)	...	गेहूँ, चावल Wheat, Rice	...	TW(10.52)	43.71	152.98	178.87	...	Katri Ajamatpur	317
बिलग्राम Bilgram (13)	...	गेहूँ, चावल Wheat, Rice	...	TW(20.24) TK(33.19)	27.52	123.43	352.89	...	Katri Bachhuiya	318
बिलग्राम Bilgam (3)	...	...	6.88	R(2.02)	39.26	3.64	48.57	...	Katri Kartal Bakhanpur	319
बिलग्राम Bilgram (8)	...	गेहूँ, चावल Wheat, Rice	...	TW(152.17)	129.10	13.76	41.11	...	Rahula	320
बिलग्राम Bilgram (10)	...	गेहूँ, चावल Wheat, Rice	...	TW(14.57) TK(25.09)	43.30	63.13	13.77	...	Ganipur	321
बिलग्राम Bilgram (12)	...	गेहूँ, चावल Wheat, Rice	...	TW(59.49) TK(82.56)	257.79	41.68	44.52	...	Baghiyari	322
बिलग्राम Bilgram (12)	...	गेहूँ, चावल Wheat, Rice	...	TW(45.33)	300.29	11.74	8.08	...	Faijpur Campoo	323
बिलग्राम Bilgram (10)	...	गेहूँ, चावल Wheat, Rice	...	TW(6.07)	46.54	19.02	4.05	...	Bochanpur	324
बिलग्राम Bilgram (10)	...	...	...	W(0.41)	17.00	4.86	1.20	...	Khairullapur	325
मल्लावाँ Mallawan (19)	...	गेहूँ, चावल Wheat, Rice	...	TW(155.81) TK(12.95)	466.21	446.79	367.88	...	Shahpur	326
बिलग्राम Bilgram (12)	...	गेहूँ, चावल Wheat, Rice	...	TW(45 33)	29.95	26.31	6.46	...	Harriyapur	327
बिलग्राम Bilgram (12)	...	गेहूँ, चावल Wheat, Rice	...	TW(109.27)	155.00	46.14	19.83	...	Porsoola	328
बिलग्राम Bilgram (12)	...	गेहूँ, चावल Wheat, Rice	...	TW(112.91)	247.68	337.92	25.09	...	Katri Persoola	329
बिलग्राम Bilgram (7)	...	गेहूँ, चावल Wheat, Rice	...	TW(61.51)	150.95	1.21	46.55	...	Barhanpur	330
बिलग्राम Bilgram (3)	EAG	गेहूँ, चावल Wheat, Rice	...	TWE(16.19)	4.45	5.26	6.48	...	Saderiyapur	331
बिलग्राम Bilgram (2)	EAG	गेहूँ, चावल Wheat, Rice	...	TWE(73.66)	7.69	2.83	8.09	...	Khwajapur	332
बिलग्राम Bilgram (3)	EAG	गेहूँ, चावल Wheat, Rice	...	TWE(41.28)	25.09	16.59	15.38	...	Katarpur	333
बिलग्राम Bilgram (4)	EAG	गेहूँ, चावल Wheat, Rice	...	TWE(182.96)	51.40	24.69	27.48	...	Naumalikpur	334
बिलग्राम Bilgram (5)	EAG	गेहूँ, चावल Wheat, Rice	...	TWE(95.51)	41.68	34.80	12.15	...	Roshanpur	335

ग्राम निर्देशिका

3 — विलग्राम तहसील

धन सुविधाएँ एवं भूमि उपयोग

1	2	3	4	5	6	7	8	9	10	11
336	हीरापुर	104.01	848(160)	P(1)	–(–5)	W,T,TK	–(–5)	–(–5)	BS	PR
337	सदरपुर	666.95	2,935(385)	P(1),H(1)	–(5–10)	W	PO	–(5–10)	BS	PR
338	महमूदपुर थल	188.99	403(61)	P(1)	–(5–10)	W	–(–5)	–(5–10)	–(–5)	KR
339	जुजुआ मऊ	328.62	628(61)	–(–5)	–(5–10)	W	–(–5)	–(5–10)	–(5–10)	KR
340	फत्तेपुर	199.92	299(36)	–(–5)	–(5–10)	W	–(5–10)	–(5–10)	–(5–10)	KR
341	पनेउरा	248.88	386(50)	P(1)	–(–5)	W	–(–5)	–(–5)	–(–5)	KR
342	बरहनवा	499.00	1,469(239)	P(1)	–(–5)	W	–(–5)	–(–5)	–(–5)	KR
343	खन्देरिया खास जहाँनपुर	268.72	1,216(226)	P(1)	–(–5)	W,T,HP TK	–(–5)	–(–5)	–(–5)	KR
344	शेखनपुर	223.39	851(120)	P(1)	–(–5)	W,HP,TK	–(–5)	–(–5)	BS	KR
345	पड़रा लाखनपुर	327.40	1,404(245)	P(1)	–(–5)	W	–(–5)	–(–5)	–(–5)	KR
346	घिरनी सरैया	195.07	1,261(205)	P(1)	–(–5)	W	–(–5)	–(–5)	–(–5)	PR
347	मऊ	101.58	384(90)	P(1)	–(–5)	W	–(–5)	–(–5)	–(–5)	PR
348	सेलापुर	274.39	1,655(307)	P(1)M(1)	–(–5)	W	PO	–(–5)	–(–5)	PR
349	भैंसी खेरा	103.20	496(90)	P(1)	–(–5)	W	–(–5)	–(–5)	–(–5)	PR
350	शुक्लापुर भगत	985.04	4,309(1,041)	P(1)M(1)	–(5–10)	W	PO,Phone	बुद्ध,रवि Wed,Sun	–(5–10)	KR
351	उसरहा	106.03	380(85)	–(–5)	–(10+)	W	–(–5)	–(–5)	–(10+)	KR
352	बरहास	226.63	1,057(671)	P(1)	–(–5)	W	–(–5)	–(–5)	–(–5)	PR
353	पिलखाना	106.03	361(48)	P(1)	–(5–10)	W	–(–5)	–(–5)	–(5–10)	PR
354	तेरहिया	125.46	147(24)	–(–5)	–(–5)	W	–(–5)	–(–5)	–(–5)	PR
355	रुइया	406.32	1,001(183)	–(–5)	–(–5)	W	–(–5)	–(–5)	–(–5)	PR

12	13	14	15	16	17	18	19	20	2	1
बिलग्राम Bilgram (5)	EAG	गेहूँ, चावल Wheat, Rice	...	TWE(57.06)	5.67	30.35	10.93	...	Hirapur	336
माधोगंज Madhoganj (6)	EAG	गेहूँ, चावल Wheat, Rice	...	TWE(29.95) W(9.31)TK(1.62) O(219.75)	300.29	100.37	5.66	...	Saderpur	337
माधोगंज Madhoganj (6)	...	गेहूँ, चावल Wheat, Rice	...	TW(34.80)TK(5.26)	127.08	19.43	2.42	...	Mahmoodpur Thal	338
माधोगंज Madhoganj (6)	...	गेहूँ, चावल Wheat, Rice	...	TW(52.21)	194.26	66.78	15.37	...	Jujuamau	339
बिलग्राम Bilgram (8)	...	गेहूँ, चावल Wheat, Rice	...	TW(60.30)	129.10	1.62	8.90	...	Fatteypur	340
बिलग्राम Bilgram (13)	...	गेहूँ, चावल Wheat, Rice	...	TW(112.57)	46.16	56.25	33.90	...	Panaura	341
माधोगंज Madhoganj (5)	...	गेहूँ, चावल Wheat, Rice	...	W(252.13)	82.56	...	164.31	..	Barhanwa	342
माधोगंज Madhoganj (5)	EAG	गेहूँ, चावल Wheat, Rice	...	TWE(126.67)	40.87	32.38	68·80	...	Khanderiya Khan Jahanpur	343
माधोगंज Madhoganj (5)	EAG	गेहूँ, चावल Wheat, Rice	...	TWE(141.65)	20.24	4.05	57.45	...	Shekhanpur	344
माधोगंज Madhoganj (3)	EAG	गेहूँ, चावल Wheat, Rice	...	TWE(127.89) W(1.62)TK(0.41)	108.46	52.61	36.41	...	Padera Lakhanpur	345
माधोगंज Madhoganj (4)	EAG	गेहूँ, चावल Wheat, Rice	...	TW(97.13) TWE(30.76)	30.76	14.57	21.85	...	Dherni Saraiyan	346
माधोगंज Madhoganj (5)	EAG	गेहूँ, चावल Wheat, Rice	...	TWE(4.05) TW(73.25)	4.05	12.55	7.68	...	Mau	347
माधोगंज Madhoganj (5)	EAG	गेहूँ, चावल Wheat, Rice	...	TWE(6.88) TW(163.20)	50.59	24.69	28.33	...	Selapur	348
माधोगंज Madhoganj (5)	EAG	गेहूँ, चावल Wheat, Rice	...	TWE(27.11) TW(36.83)	17.40	10.93	10.93	...	Bhainsi Khera	349
माधोगंज Madhoganj (8)	...	गेहूँ, चावल Wheat, Rice	...	GC(368.68) TK(23.47)	267.10	229.46	96.33	...	Shuklapur Bhagat	350
माधोगंज Madhoganj (11)	...	गेहूँ, चावल Wheat, Rice	...	GC(54.63)	22.26	19.83	9.31	...	Usraha	351
माधोगंज Madhoganj (1)	...	गेहूँ, चावल Wheat, Rice	17.81	GC(79.32) TW(11.33)	30.35	48.97	38.85	...	Barhas	352
माधोगंज Madhoganj (8)	...	गेहूँ, चावल Wheat, Rice	...	GC(66.37)	13.76	14.16	11.74	...	Pilkhana	353
माधोगंज Madhoganj (3)	...	गेहूँ, चावल Wheat, Rice	4.45	GC(44.92) TW(7.28)TK(2.43)	25.09	18.21	23.08	...	Terhiya	354
माधोगंज Madhoganj (2)	...	गेहूँ, चावल Wheat, Rice	21.85	GC(76.89) TK(6.48)	78.92	134.77	87.12	...	Ruiya	355

1	2	3	4	5	6	7	8	9	10	11
356	फिरोजपुर	79.32	581(100)	P(1)	-(-5)	W	-(-5)	-(-5)	-(-5)	PR
357	चन्दौली	303.12	1.118(197)	P(1)	-(-5)	W	-(-5)	-(-5)	-(-5)	PR
358	रूदा मऊ	716.72	2,541(469)	P(1)	-(-5)	W,T	-(-5)	-(-5)	-(-5)	PR
359	दौलतयारपुर	361.80	884(157)	-(-5)	-(-5)	W,T	-(-5)	-(-5)	-(-5)	PR
360	सहिजना	336.31	1,397(242)	P(1)	MCW(1)	W	-(-5)	-(-5)	-(-5)	PR
361	बघोरा	261.44	1.081(167)	P(1)	-(-5)	W	-(-5)	-(-5)	-(-5)	PR
362	नेलादा गाभी	202.75	856(133)	P(1)	-(-5)	W	-(-5)	-(-5)	-(-5)	KR
363	शहबदा	433.43	1,816(356)	P(1)	-(5-10)	W	PO	-(5-10)	BS	PR
364	बरहिया खेरा	450.03	1,620(304)	P(1)	-(-5)	W	-(-5)	-(-5)	-(-5)	PR
365	सोनहार	227.04	935(183)	P(1)	-(10+)	W	-(-5)	-(-5)	-(-5)	PR
366	अटवा अली मर्दानपुर	704.99	2,719(506)	P(1),M(1)	-(-5)	W	PTO	बुद्ध,शनि Wed,Sat	RS	PR
367	स्योरही	495.76	1,732(313)	P(1)	-(-5)	W	-(-5)	बुद्ध,शनि Wed,Sat	-(5-10)	KR
368	गौंतरा	374.35	1,229(231)	P(1)	-(-5)	W	PO	-(-5)	-(-5)	KR
369	कुरसठ बुजुर्ग	1,228.63	1,462(290)	-(-5)	-(-5)	W	-(-5)	-(-5)	-(-5)	PR
370	कुरसठ खुर्द	567.39	1,359(249)	-(-5)	-(-5)	W	-(-5)	-(-5)	-(-5)	PR
371	समुखा	261.44	635(117)	-(-5)	-(-5)	W	-(-5)	-(-5)	RS	PR
372	परनखा	274.39	988(176)	-(-5)	-(-5)	W	-(-5)	-(-5)	-(-5)	PR
373	डकौली	215.71	1,021(182)	P(1)	-(-5)	W	-(-5)	-(-5)	-(-5)	PR
374	मदारपुर खुर्द	303.12	1,034(195)	-(-5)	-(-5)	W	-(-5)	सोम,शनि Mon,Sat	BS	PR
375	जलिहापुर	181.31	989(192)	P(1)	-(-5)	W	-(-5)	-(-5)	-(-5)	PR

12	13	14	15	16	17	18	19	20	2	1
माधोगंज Madhoganj (1)	...	गेहूँ, चावल Wheat, Rice	0.41	GC(35.61)TW(4.45)	13.76	11.33	13.76	...	Firojpur	356
माधोगंज Madhoganj (2)	...	गेहूँ, चावल Wheat, Rice	6.48	GC(76.89) TW(23.07)	53.83	132.34	10.51	...	Chandauli	357
माधोगंज Madhoganj (2)	EA	गेहूँ, चावल Wheat, Rice	...	TWE(97.13) TW(221.37)TK(10.12)	313.64	33.19	41.27	...	Ruda Mau	358
माधोगंज Madhoganj (2)	EA	गेहूँ, चावल Wheat, Rice	...	TWE(13.36) TW(92.68)TK(2.83)	66.78	108.46	77.69	...	Daulatyarpur	359
माधोगंज Madhoganj (2)	...	गेहूँ, चावल Wheat, Rice	...	TW(141.65)	80.54	79.63	34.49	...	Sahijana	360
माधोगंज Madhoganj (2)	...	गेहूँ, चावल Wheat, Rice	7.69	GC(119.34) TW(9.31)	36.42	64.75	23.88	...	Baghaura	361
माधोगंज Madhoganj (3)	...	गेहूँ, चावल Wheat, Rice	4.05	TW(55.04)	23.88	100.37	19.41	...	Nawada Gabhi	362
माधोगंज Madhoganj (6)	...	गेहूँ, चावल Wheat, Rice	...	GC(214.09) TW(4.86)	59.90	123.03	31.55	...	Shahabda	363
माधोगंज Madhoganj (9)	...	गेहूँ, चावल Wheat, Rice	...	GC(164.71) TW(58.68)TK(14.16)	99.15	71.63	41.70	...	Barhiya Khera	364
माधोगंज Madhoganj (8)	...	गेहूँ, चावल Wheat, Rice	...	GC(133.96)	43.30	21.85	27.93	...	Sonhar	365
माधोगंज Madhoganj (9)	...	गेहूँ, चावल Wheat, Rice	...	GC(134.36) TW(120.20)W(6.88) TK(8.50)	218.13	136.38	80.54	...	Atawa Ali Mardanpur	366
माधोगंज Madhoganj (6)	...	गेहूँ, चावल Wheat, Rice	61.11	GC(81.34) TW(84.18)W(1 62) TK(4.86)	90.65	145.29	26.71	...	Seurhi	367
माधोगंज Madhoganj (3)	...	गेहूँ, चावल Wheat, Rice	42.90	GC(117.77)	77.30	101.18	35.20	...	Gauntara	368
माधोगंज Madhoganj (2)	...	गेहूँ, चावल Wheat, Rice	...	GC(418.86) TW(67.18)TK(14.16) TK(49.37)	250.91	328.21	99.94	...	Kursath Buzurg	369
माधोगंज Madhoganj (2)	...	गेहूँ, चावल Wheat, Rice	...	GC(151.36) TW(84.18)W(14.97) TK(9.31)	112.51	139.22	55.84	...	Kursath Khurd	370
मल्लावाँ Mallawan (15)	...	गेहूँ, चावल Wheat, Rice	5.67	GC(86.61) TW(26.71)	43.30	58.28	40.87	...	Samukha	371
मल्लावाँ Mallawan (14)	...	गेहूँ, चावल Wheat, Rice	...	GC(6.88) TW(101.98)TK(0.41)	85.80	38.04	41.28	...	Parnakha	372
मल्लावाँ Mallawan (14)	...	गेहूँ, चावल Wheat, Rice	...	GC(68.80)R(9.71)	70.01	40.47	26.72	...	Dakuli	473
मल्लावाँ Mallawan (12)	...	गेहूँ, चावल Wheat, Rice	...	GC(31.57)W(73.25) TW(3.24)TK(3.24) O(0.41)	78.92	74.87	37.62	...	Madarpur Khurd	374
मल्लावाँ Mallawan (16)	...	गेहूँ, चावल Wheat, Rice	...	GC(66.78) TW(14.97)W(0.41) TK(6.48)O(2.83)	19.83	30.35	39.66	...	Jalihapur	375

ग्राम निर्देशिका

3—बिलग्राम तहसील

जन सुविधाएँ एवं भूमि उपयोग

1	2	3	4	5	6	7	8	9	10	11
376	सेन्धरौली	127.08	805(148)	P(1)	-(-5)	W	-(-5)	-(-5)	-(5-10)	PR
377	भजेहता	170.38	511(96)	P(1)	-(-5)	W	-(-5)	-(-5)	BS	PR
378	सरैया बिलवर	80.94	315(44)	-(-5)	-(-5)	W	-(-5)	-(-5)	BS	PR
379	खुरंमपुर	48.16	135(24)	-(-5)	-(-5)	W	-(-5)	-(-5)	BS	PR
380	खेमीपुर	183.73	660(104)	M(1)	-(-5)	W	-(-5)	-(-5)	RS	PR
381	संजलपुर	33.18	260(44)	-(-5)	-(-5)	W	-(-5)	-(-5)	-(-5)	KR
382	पिपरावाँ	141.24	1,214(213)	-(-5)	-(-5)	W	-(-5)	-(-5)	-(-5)	PR
383	शरफुद्दीनपुर	164.31	825(134)	P(1)	-(5-10)	W	-(5-10)	-(5-10)	-(5-10)	PR
384	रुकनापुर	205.59	1,231(218)	P(1)	-(-5)	W	-(-5)	-(-5)	-(-5)	PR
385	तेरवा	250.51	814(143)	-(-5)	-(-5)	W	-(-5)	-(-5)	-(-5)	PR
386	क्योती ख्वाजगी	206.40	1,392(238)	P(1)	-(-5)	W	-(-5)	-(-5)	-(-5)	PR
387	शेखवापुर	157.43	627(107)	P(1)	-(-5)	W	-(-5)	-(-5)	-(-5)	PR
388	मिठाई	312.02	1,690(295)	P(1)	PHS(1)	W	PO	-(-5)	-(-5)	PR
389	चन्दीपुर	63.94	496(81)	-(-5)	-(-5)	W	-(-5)	-(-5)	-(-5)	PR
390	रसूलापुर	109.67	719(133)	-(-5)	-(-5)	W	-(-5)	-(-5)	-(-5)	PR
391	काजीपुर फरहतनगर	192.02	1,773(270)	P(1)	-(-5)	W	-(-5)	बुद्ध,शनि Wed,Sat	-(-5)	PR
392	ऊँचागाँव	264.67	1,488(289)	P(1)	-(-5)	W	PO	-(-5)	-(-5)	PR
393	खेरवा	197.49	1,207(203)	-(-5)	-(-5)	W	PO	-(-5)	(-5-10)	PR
394	सुआपुर	110.48	864(14)	-(-5)	-(5-10)	W	-(5-10)	-(5-10)	-(5-10)	KR
395	काजीपुर नई बस्ती	276.81	756(139)	P(1)	CHW(1)	W	-(5-10)	-(5-10)	-(5-10)	KR

12	13	14	15	16	17	18	19	20	2	1
मल्लावाँ Mallawan (12)	...	गेहूँ, चावल Wheat, Rice	...	TW(65.16)W(6.88)	23.88	13.76	17.40	T(2)	Sendharauli	376
मल्लावाँ Mallawan (12)	...	गेहूँ, चावल Wheat, Rice	...	TW(46.54)TK(2.43) O(12.14)	48.16	38.85	22.26	...	Bhajehta	377
मल्लावाँ Mallawan (12)	...	गेहूँ, चावल Wheat, Rice	...	TW(37.23)TK(7.28)	20.24	10.12	6.07	...	Saraiya Bilwar	378
मल्लावाँ Mallawan (11)	...	गेहूँ, चावल Wheat, Rice	...	TW(25.50)	9.71	7.69	5.26	...	Khurrampur	379
मल्लावाँ Mallawan (4)	EAG	गेहूँ, चावल Wheat, Rice	...	TWE(45.73) TW(40.47)	38.04	44.11	15.38	...	Khemipur	380
मल्लावाँ Mallawan (4)	EAG	गेहूँ, चावल Wheat, Rice	...	TWE(16.19) TW(2.83)	9.71	1.62	2.83	...	Sanjalpur	381
माधोगंज Madhoganj (2)	...	गेहूँ, चावल Wheat, Rice	...	TW(89.03)	25.90	12.14	14.17	...	Piprawan	382
माधोगंज Madhoganj (6)	EAG	गेहूँ, चावल Wheat, Rice	...	TWE(18.21) TW(73.25)	40.07	14.97	17.81	...	Sarfuddinpur	383
मल्लावाँ Mallawan (5)	EAG	गेहूँ, चावल Wheat, Rice	...	TWE(4.05) TW(121.81)	27.52	33.59	18.62	...	Ruknapur	384
माधोगंज Madhoganj (2)	EAG, ED	गेहूँ, चावल Wheat, Rice	...	GC(14.16) TWE(10.12)TW(112.91) TK(4.05)	78.11	15.78	15.38	...	Terwa	385
माधोगंज Madhoganj (1)	...	गेहूँ, चावल Wheat, Rice	...	GC(81.75) TW(21.85)	35.21	24.28	43.31	...	Keutikhwajgi	386
माधोगंज Madhoganj (4)	...	गेहूँ, चावल Wheat, Rice	...	GC(57.06) TW(16.59)	29.95	23.47	30.36	...	Shekhwapur	387
माधोगंज Madhoganj (3)	...	गेहूँ, चावल Wheat, Rice	...	GC(12.95) TW(123.84)TK(1.21)	58.68	68.39	46.95	...	Bhithai	388
माधोगंज Madhoganj (2)	...	गेहूँ, चावल Wheat, Rice	...	TW(31.57)	15.38	10.93	6.06	...	Chandipur	389
माधोगंज Madhoganj (2)	...	गेहूँ, चावल Wheat, Rice	...	TW(61.92)	11.74	23.07	12.94	...	Rasulapur	390
मल्लावाँ Mallawan (4)	...	गेहूँ, चावल Wheat, Rice	...	GC(27.52) TW(89.44)TK(1.62)	13.76	26.71	31.97	...	Kajipur Farhat Nagar	391
मल्लावाँ Mallawan (5)	...	गेहूँ, चावल Wheat, Rice	...	GC(23.47) TW(90.25)W(13.76) TK(8.50)	55.44	38.45	34.80	...	Uncha Goan	392
मल्लावा Mallawan (7)	...	गेहूँ, चावल Wheat, Rice	...	GC(4.45)TW(71.63) W(8.90)TK(5.26)	57.47	30.76	19.02	...	Kherawa	393
माधोगंज Madhoganj (10)	...	गेहूँ, चावल Wheat, Rice	...	W(29.54)	48.16	27.92	4.86	...	Suapur	394
माधोगंज Madhoganj (11)	...	गेहूँ, चावल Wheat, Rice	...	TW(32.78)	175.64	52.61	15.78	...	Kajipur Nai Basti	395

ग्राम निदेशिका

3—बिलग्राम तहसील

जन सुविधाएं एवं भूमि उपयोग

1	2	3	4	5	6	7	8	9	10	11
396	मोहिद्दीनपुर	500.61	727(140)	–(–5)	–(–5)	W,T	–(–5)	–(–5)	–(–5)	PR
397	शाहपुर बासुदेव	375.56	1,262(265)	P(1)	–(–5)	W	PO	–(–5)	–(–5)	PR
398	हसनपुर गोपाल	72.44			गैर आबाद				Uninhabited	KR
399	जेहन्दीपुर	168.76	679(144)	P(1)	–(5–10)	W	–(5–10)	–(5–10)	–(5–10)	KR
400	नीमामऊ	87.82	178(31)	–(–5)	–(5–10)	W	PO	–(5–10)	–(5–10)	KR
401	हसनपुर ज्योली	393.37	1,100(223)	–(–5)	–(5–10)	W	–(–5)	–(5–10)	–(5–10)	KR
402	सराय ऊद	152.17	475(89)	–(–5)	–(5–10)	W	–(–5)	–(5–10)	–(5–10)	KR
403	न्योली	215.71	639(123)	P(1),M(1), H(1)	–(5–10)	W	–(–5)	–(–5)	–(–5)	KR
404	इन्दलापुर	178.88	265(53)	–(–5)	–(5–10)	W	–(–5)	–(5–10)	–(5–10)	KR
405	मुड़िया खेरा	357.75	1,429(276)	–(–5)	–(5–10)	W	–(–5)	–(5–10)	–(5–10)	KR
406	काल्हामऊ	335.09	171(28)	–(–5)	–(5–10)	W	–(–5)	–(5–10)	–(5–10)	KR
407	फत्तेपुर चौगवाँ	346.02	909(186)	P(1)	–(5–10)	W	–(–5)	–(–5)	–(–5)	KR
408	गौरा	777.43	2,258(423)	P(1),M(1)	–(5–10)	W	PO	–(5–10)	RS	KR
409	इकसाई	233.11	1,421(274)	P(1)	–(–5)	W	–(–5)	बुद्ध,शनि Wed,Sat	–(–5)	PR
410	बिराइचमऊ	259.01	1,281(168)	–(–5)	–(10+)	W	–(–5)	–(–5)	–(10+)	KR
411	मवैया	171.59	219(34)	–(–5)	–(10+)	W	–(–5)	मंगल,बुद्ध Tue,Wed	–(10+)	KR
412	मतियामऊ	708.23	3,765(762)	P(1)	–(10+)	W	PO	–(–5)	–(10+)	KR
413	तालुकाबाद	109.67	307(59)	–(–5)	–(–5)	W	–(–5)	–(–5)	–(5–10)	KR
414	जलालपुर	16.59			गैर आबाद				Uninhabited	KR
415	बाबतमऊ	1,295.98	4,566(1,043)	P(3),M(1)	–(–5)	W	PO	(–5)	–(5–10)	KR

12	13	14	15	16	17	18	19	20	2	1
मल्लावाँ Mallawan (3)	EAG, ED	गेहूँ, चावल Wheat, Rice		...GC(1.21)TW(57.87) TWE(58.28)TK(0.80)	254.96	51.80	75.68	...	Mohiddinpur	396
मल्लावा Mallawan (9)	...	गेहूँ, मक्का Wheat, Maize	...	TW(150.14)	197.09	14.97	13.36	...	Shahpur Basudeo	397
माधोगंज Madhoganj (6)	...	...	...	TW(44.52)	20.24	4.05	3.63	...	Hasanpur Gopal	398
माधोगंज Mndhoganj (8)	...	गेहूँ, चावल Wheat, Rice	...	W(45.33)	108.05	7.28	8.10	...	Jehndipur	399
माधोगंज Madhoganj (9)	...	गेहूँ, चावल Wheat, Rice	...	O(18.21)	38.85	22.26	8.50	...	Nibhamau	400
माधोगँज Madhoganj (6)	EAG	गेहूँ, मक्का Wheat, Maize	...	TWE(46.95) W(0.81)TK(2.02)	186.57	156.21	0.81	...	Hasanpur Jeuli	401
माधोगंज Madhoganj (6)	...	गेहूँ, मक्का Wheat, Maize		...TW(26.71)TK(0.41)	97.13	19.02	8.00	...	Sarai Ud	402
माधोगंज Madhoganj (8)	...	गेहूँ, मक्का Wheat, Maize		...TW(21.45)TK(1.21)	141.24	29.95	21.86	...	Neuli	403
माधोगंज Madhoganj (8)	...	गेहूँ, मक्का Wheat Maize	117.36	TW(6.48)W(1.62) TK(7.69)	4.45	31.57	9.71	...	Indlapur	404
माधोगंज Madhoganj (6)	...	गेहूँ, मक्का Wheat, Maize	...	TW(70.01)	222.59	42.90	22.25	...	Muriya Khera	405
माधोगंज Madhoganj (10)	...	गेहूँ, चावल Wheat, Rice	...	TW(248.09)	59.49	21·04	5.67	...	Kalhamau	406
चाधोगंज Madhoganj (10)	...	गेहूँ, चावल Wheat, Rice	...	TW(74.06)	158.64	94.38	18.94	...	Fateypur Chau Gawan	407
माधोगंज Madhoganj (8)	...	गेहूँ, चावल Wheat, Rice	...	TW(176.45) TK(46.54)O(62.73)	246.46	48.16	197.09	...	Gaura	408
माधोगंज Madhoganj (4)	...	गेहूँ, चावल Wheat, Rice	...	TW(52.61)	141.24	21.45	17.81	...	Iksai	409
माधोगंज Madhoganj (16)	...	गेहूँ, चावल Wheat, Rice	...	TW(102.79)	52.61	76.49	27.12	...	Biraichamau	410
मल्लावाँ Mallawan (16)	...	गेहूँ, चावल Wheat, Rice		... TW(69.61)W(1.62) TK(9.71)	46.14	36.42	80.9	...	Mawaiya	411
मल्लावाँ Mallawan (15)	...	गेहूँ, चावल Wheat, Rice	...	TW(167.14)	339.14	201.14	0.81	...	Matiyamau	412
माधोगंज Madhoganj (3)	...	गेहूँ, चावल Wheat, Rice		... TW(28.73)W(3.64)	49.78	21.45	6.07	...	Takulabad	413
माधोगंज Madhoganj (3)	...	...	...	...	13.36	2.83	0.40	...	Jalalpur	414
माधोगंज Madhoganj (15)	...	गेहूँ, चावल Wheat, Rice	150.55	TW(20.24)	809.80	131.53	93.86	...	Babatmau	415

ग्राम निदेशिका

3—बिलग्राम तहसील

जन सुविधाएं एवं भूमि उपयोग

1	2	3	4	5	6	7	8	9	10	11
416	लुनारी रहीमपुर	261.44	661(152)	-(-5)	-(10+)	W	-(-5)	-(-5)	-(-5)	KR
417	तेरवा कुल्ली	480.78	2,755(472)	P(1)	-(10+)	W	-(-5)	बुध, शनि Wed,Sat	-(5-10)	KR
418	मगरहा	190.61	985(182)	P(1)	-(-5)	W	-(-5)	-(-5)	-(10+)	KR
419	बलेहरा कमालनगर	320.52	812(139)	P(1),M(1)	-(-5)	W	-(-5)	-(-5)	-(10+)	KR
420	हरीपुरा	130.72	713(116)	-(-5)	-(5-10)	W	-(-5)	-(-5)	-(5-10)	KR
421	गढ़ी रसूलपुर	189.80	520(87)	-(-5)	-(-5)	W	-(-5)	-(-5)	-(5-10)	KR
422	नरायनमऊ	291.79	413(68)	P(1)	-(-5)	W	-(-5)	-(-5)	-(5-10)	KR
423	करवा	444.36	894(145)	P(1)	-(-5)	W	-(-5)	-(-5)	-(-5)	KR
424	ठठिया जाहिदपुर	438.69	1,040(176)	P(1)	-(-5)	W	-(-5)	-(-5)	-(5-10)	PR
425	मोहब्बतपुर	125.86	760(126)	-(-5)	-(-5)	W	-(-5)	-(-5)	-(5-10)	KR
426	नेवादा	45.73	664(115)	-(-5)	-(-5)	W	-(-5)	शुक्र, रवि Fri,Sun	-(-5)	KR
427	राघोपुर	607.45	3,180(550)	P(1),M(1), H(1)	H(1)	W	PO	गुरु, शनि Thu,Sat	-(5-10)	KR
428	माहिमपुर	259.41	244(45)	-(-5)	-(-5)	W	-(-5)	सोम Mon	-(5-10)	KR
429	कुतुवापुर	426 96	1,918(352)	P(1)	CHW(1)	W	-(-5)	-(-5)	-(-5)	KR
430	इस्लामपुर जगाई	449.22	1.747(325)	P(1)	-(5-10)	W	-(5-10)	बुध, रवि Wed,Sun	-(5-10)	KR
431	मुनव्वरपुर	107.25	316(61)	-(-5)	-(5-10)	W	-(5-10)	-(-5)	-(5-10)	KR
432	ईश्वरपुर साई	375.16	2,302(269)	P(1),M(1)	-(-5)	W	-(-5)	-(-5)	-(-5)	KR
433	मानीमऊ	133.96	527(86)	-(-5)	-(5-10)	W	-(5-10)	-(-5)	BS	KR
434	दाउदपुर	143.26	234(62)	-(-5)	-(5-10)	W	-(5-10)	बुध, रवि Wed,Sun	-(5-10)	KR
435	मेहन्दीपुर	188.19	556(101)	-(-5)	-(5-10)	W	-(5-10)	-(5-10)	-(5-10)	PR

12	13	14	15	16	17	18	19	20	2	1
मल्लावाँ Mallawan (16)	...	गेहूँ, चावल Wheat, Rice	...	TW(74.46)W(3.64)	125.50	45.73	12.56	...	Lunari Rahimpur	416
कन्नौज Kannauj (10)	...	गेहूँ, चावल Wheat, Rice	...	TW(44.52)	422.91	12.14	1.21	...	Terwa Kulli	417
मल्लावाँ Mallawan (13)	...	गेहूँ, जौ Wheat, Barley	...	TW(49.78)TK(0.41) R(2.02)	100.89	14.97	12.54	...	Magraha	418
मल्लावाँ Mallawan (11)	...	गेहूँ, चावल Wheat, Rice	...	TW(123.84) TK(8.90)	91.87	67.99	27.92	...	Balehra Kamalnagar	419
मल्लावाँ Mallawan (15)	...	गेहूँ, जौ Wheat, Barley	...	TK(65.56)	42.90	21.45	0.81	...	Haripura	420
मल्लावाँ Mallawan (10)	...	गेहूँ, चावल Wheat, Rice	...	TW(70.82)W(16.59) TK(8.50)	48.97	32.78	12.14	...	Garhi Rasulpur	421
मल्लावाँ Mallawan (7) EAG		गेहूँ, चावल Wheat, Rice	...	TWE(95.10)	165.55	49.78	30.36	...	Narainmau	422
मल्लावाँ Mallawan (7) EAG		गेहूँ, जौ Wheat, Barley	...	TWE(222.59)	174.02	28.33	19.42	...	Karwa	423
मल्लावाँ Mallawan (9)	...	गेहूँ, चावल Wheat, Rice	...	W(188.99)TK(29.14) TW(31.97)W(2.02)	114.93	72.44	33.19	...	Thathia Jahidpur	424
मल्लावाँ Mallawan (9)	...	गेहूँ, चावल Wheat, Rice	...	TW(2.02)	53.02	22.26	14.17	...	Mohabbatpur	425
मल्लावाँ Mallawan (10)	...	गेहूँ, मक्का Wheat, Maize	...	W(17.40)TK(2.43)	12.95	7.69	5.26	...	Newada	426
मल्लावाँ Mallawan (10)	...	गेहूँ, चावल Wheat, Rice	...	TW(149.83)W(2.83) TW(3.24)	237.56	160.67	53.82	...	Raghopur	427
मल्लावाँ Mallawan (15)	...	गेहूँ, जौ Wheat, Barley	...	...	177.66	...	81.75	...	Mahimpur	428
मल्लावाँ Mallawan (14)	...	गेहूँ, चावल Wheat, Rice	...	TW(63.94)	141.65	97.53	123.84	...	Kutuwapur	429
मल्लावाँ Mallawan (8)	...	गेहूँ, चावल Wheat, Rice	...	TW(61.12)W(10.93) TK(4.05)	288.55	67.99	16.58	...	Islampur Jagai	430
मल्लावाँ Mallawan (7)	...	गेहूँ, चावल Wheat, Rice	...	TW(26.71)	59.09	11.33	10.12	...	Munawarpur	431
मल्लावाँ Mallawan (2) EAG		गेहूँ, चावल Wheat, Rice	...	TWE(80.94) TW(67.58)	168.36	19.83	38.45	...	Ishwarpur Sai	432
मल्लावाँ Mallawan (8)	...	गेहूँ, चावल Wheat, Rice	...	TW(9.71)W(2.83)	101.18	14.97	5.27	...	Manimau	433
मल्लावाँ Mallawan (8)	...	गेहूँ, चावल Wheat, Rice	...	TW(18.62)W(5.67)	83.37	28.33	7.27	...	Daudpur	434
मल्लावाँ Mallawan (6)	...	गेहूँ, चावल Wheat, Rice	...	TW(38.04)	121.41	23.88	4.86	...	Mehndipur	435

1	2	3	4	5	6	7	8	9	10	11
436	महनेपुर	130.31	383(56)	P(1)	-(5-10)	W	-(5-10)	-(5-10)	-(5-10)	PR
437	सुमेरपुर	169.97	557(95)	P(1)	-(-5)	W	-(-5)	-(-5)	-(-5)	PR
438	सादीपुर	65.97		गैर आबाद					Uninhabited	KR
439	मुस्तफाबाद	101.18	624(109)	P(1)	-(-5)	W	-(-5)	सोम,गुरु Mon,Thu	BS	KR
440	भूल भवानीपुर	104.01	609(118)	-(-5)	-(-5)	W	-(-5)	सोम Mou	-(-5)	PR
441	लच्छीपुर	188.99	811(156)	P(1)	-(-5)	W	-(-5)	-(-5)	BS	PR
442	मीरपुर	151.76	303(58)	P(1)	-(5-10)	W	-(5-10)	-(-5)	-(5-10)	PR
443	सुकरौला	131.53	478(102)	P(1)	-(-5)	W	-(-5)	-(-5)	-(-5)	PR
444	खैरुद्दीनपुर	188.59	433(85)	-(-5)	-(-5)	W	-(-5)	-(-5)	-(-5)	PR
445	कल्यानपुर	129.10	915(137)	P(1)	-(-5)	W	-(-5)	-(-5)	-(-5)	PR
446	सुनासी	265.08	466(89)	-(-5)	-(-5)	W	-(-5)	-(-5)	-(-5)	PR
447	तेजीपुर	698.11	2,047(368)	-(-5)	-(-5)	W	-(-5)	-(-5)	-(-5)	KR
448	मूसेपुर	63.13		गैर आबाद					Uninhabited	KR
449	बरहुआ	339.14	2,197(274)	P(1)	-(-5)	W	PO,Phone	-(-5)	-(-5)	KR
450	अकबरपुर	187.78	1,483(171)	P(1)	-(-5)	W	-(-5)	-(-5)	-(-5)	PR
451	सराय गौरी	69.61	516(97)	-(-5)	-(-5)	W	-(-5)	-(-5)	-(-5)	KR
452	राजेपुर	165.52	572(102)	-(-5)	-(-5)	W	-(-5)	-(-5)	-(-5)	PR
453	शाहपुर गंगा	352.49	2,313(411)	P(1)	-(-5)	W	Phone,PO	-(-5)	-(-5)	PR
454	शहाबुद्दीनपुर	197.49	623(96)	-(-5)	-(-5)	W	-(-5)	-(-5)	-(-5)	PR
455	पुरवावाँ	813.82	2,942(623)	P(1)	-(-5)	W	PO	बुद्ध, शनि Wed, Sat	-(-5)	PR

VILLAGE DIRECTORY

AMENITIES AND LAND USB — **BILGRAM TAHSIL—3**

12	13	14	15	16	17	18	19	20	2	1
मल्लावाँ Mallawan (7)	...	गेहूँ, चावल Wheat, Rice	...	TW(39.66)TK(7.28)	31.16	30.35	21.86	...	Mahnepur	436
मल्लावाँ Mallawan (5)	...	गेहूँ, चावल Wheat, Rice	...	TW(32.38)	108.46	24.28	4.85	...	Sumerpur	437
मल्लावाँ Mallawan (5)	...	...	...	TW(18.62)TK(0.81)	23.47	21.45	1.62	...	Sadipur	438
मल्लावाँ Mallawan (3)	EAG	गेहूँ, चावल Wheat, Rice	...	TWE(43.71) TK(3.24)	39.26	10.52	4.45	...	Mustafabad	439
मल्लावाँ Mallawan (4)	EAG	गेहूँ, चावल Wheat, Rice	...	TWE(46.95)W(0.41)	39.66	5.26	11.73	...	Bhul Bhawanipur	440
मल्लावाँ Mallawan (5)	...	गेहूँ, चावल Wheat, Rice	...	TW(57.87)	89.84	30.76	10.52	...	Lachhipur	441
मल्लावाँ Mallawan (7)	...	गेहूँ, चावल Wheat, Rice	...	TW(33.99)	54.23	49.78	13.76	...	Mirnagar	442
मल्लावाँ Mallawan (3)	EA	गेहूँ, चावल Wheat, Rice	...	TWE(30.76) TW(13.36)W(2.02) TK(0.41)	57.87	18.21	8.90	...	Sukraula	443
मल्लावाँ Mallawan (4)	...	गेहूँ, चावल Wheat, Rice	...	TW(73.66)	81.34	5.67	27.92	...	Khairuddinpur	444
मल्लावाँ Mallawan (2)	EAG	गेहूँ, चावल Wheat, Rice	...	TWE(22.26) TW(40.87)	41.68	14.16	9.73	...	Kaliyanpur	445
मल्लावाँ Mallawan (2)	...	गेहूँ, चावल Wheat, Rice	...	TW(32.38)W(0.81) TK(10.12)R(6.48)	138.00	62.73	14.56	...	Sunasi	446
मल्लावाँ Mallawan (4)	EAG	गेहूँ, चावल Wheat, Rice	...	TWE(108.46) TW(63.54)W(12.14)	354.52	117.77	41.68	...	Tejipur	447
मल्लावाँ Mallawan (3)	...	...	...	TW(27.52)	29.14	4.45	2.02	...	Musepur	448
मल्लावाँ Mallawan (2)	EA	गेहूँ, चावल Wheat, Rice	...	TWE(86.20) TW(54.63)	125.46	36.83	36.02	...	Barahuan	449
मल्लावाँ Mallawan (2)	EAG EO	गेहूँ, चावल Wheat, Rice	...	TWE(81.34) TW)8.09)	56.66	15.78	25.91	...	Akabarpur	450
मल्लावाँ Mallawan (3)	EA	गेहूँ, चावल Wheat, Rice	...	TWE(37.23)	16.59	4.45	11.34	...	Sarai Gauri	451
मल्लावाँ Mallawan (3)	EA	गेहूँ, चावल Wheat, Rice	...	TWE(63.13) TW(22.26)	46.54	8.50	25.09	...	Rajepur	452
मल्लावाँ Mallawan (4)	EAG, EO	गेहूँ, चावल Wheat, Rice	...	TWE(89.03) W(40.47)O(29.54)	100.37	59.49	33.59	...	Shahpur Ganga	453
मल्लावाँ Mallawan (3)	EAG	गेहूँ, चावल Wheat, Rice	...	TWE(85.80)	58.28	47.35	6.06	...	Shahabuddinpur	454
मल्लावाँ Mallawan (5)	...	गेहूँ, चावल Wheat, Rice	...	GC(56.66) TW(312.43)	135.57	245.65	63.51	...	Purwawan	455

ग्राम निर्देशिका

3—बिलग्राम तहसील

जन सुविधाएँ एवं भूमि उपयोग

1	2	3	4	5	6	7	8	9	10	11
456	गोसावां	247.68	1,520(265)	P(1),M(1) H(1)	-(-5)	W	-(-5)	-(-5)	-(-5)	KR
457	तेन्दुआ	374.35	1,994(346)	P(1)	-(-5)	W	-(-5)	-(-5)	-(-5)	KR
458	मिर्जापुर	89.03		गैर आबाद					Uninhabited	KR
459	नसरतपुर	74.46		गैर आबाद					Uninhabited	PR
460	बन्दीपुर	348.45		गैर आबाद					Uninhabited	PR
461	श्यामपुर	183.33		गैर आबाद					Uninhabited	PR
462	भगवन्तनगर	160.26		गैर आबाद					Uninhabited	PR
463	गोवर्धनपुर	77.30		गैर आबाद					Uninhabited	PR
464	गंगा रामपुर	181.71		गैर आबाद					Uninhabited	PR
465	दारापुर	303.53	852(139)	P(1)	-(-5)	W	-(-5)	-(-5)	-(-5)	KR
466	बीकापुर	266.70	1,209(143)	P(1)	-(5-10)	W	-(-5)	-(-5)	-(5-10)	KR
467	राघोरामपुर	160.26	420(79)	P(1)	-(-5)	W	-(-5)	-(-5)	-(5-10)	KR
468	भगतूपुर	108.05	491(86)	P(1)	-(-5)	W	-(-5)	-(5-10)	-(5-10)	PR
469	नसीरपुर	149.33	409(89)	P(1)	H(1)	W	-(-5)	-(5-10)	-(5-10)	KR
470	सन्तापुर	67.58		गैर आबाद					Uninhabited	PR
471	बरौना	284.50	2.143(398)	P(1),M(1)	SMP(1)	W	PO	-(5-10)	-(5-10)	KR
472	भरवल सलेमपुर	296.24	1,179(193)	P(1)	-(-5)	W	-(5-10)	-(5-10)	-(5-10)	KR
473	नेवादः महमूद	162.28	272(42)	-(-5)	-(-5)	W	-(-5)	-(-5)	-(-5)	KR
474	खन्देरिया	603.81	4.154(434)	P(1)	-(-5)	W	-(-5)	-(-5)	-(-5)	PR
475	बांसा	1,452.47	4,146(772)	P(1),M(1)	-(-5)	W	PO	सोम,गुरु Mon,Thu	-(-5)	KR

12	13	14	15	16	17	18	19	20	2	1
मल्लावाँ Mallawan (4)	...	गेहूँ, चावल Wheat, Rice	...	TW(41.18)O(95.91)	39.66	34.80	36.03	...	Gosawa	456
मल्लावाँ Mallawan (2)	EAG	गेहूँ, चावल Wheat, Rice	...	TWE(114.53) EW(77.30)	59.09	77.30	46.13	...	Tendua	457
मल्लावाँ Mallawan (1)	...	...	...	TWE(9.31) TW(20.24)	31.57	2.83	25.08	...	Mirjapur	458
मल्लावाँ Mallawan (1)	...	...	...	TWE(50.59)O(2.43)	9.31	2.43	9.70	...	Nasratnagar	459
मल्लावाँ Mallawan (1)	...	...	...	TWE(141.65) TW(80.13)	70.82	19.02	36.83	...	Bandipur	460
मल्लावाँ Mallawan (1)	...	...	...	TWE(56.25) TW(20.24)	76.89	14.97	14.98	...	Shayampur	461
मल्लावाँ Mallawan (1)	...	...	...	TW(32.38) TW(13.36)	65.56	9.71	39.25	...	Bhagwantnagar	462
मल्लावाँ Mallawan (1)	...	...	...	TW(20.24) TW(23.47)	5.26	8.50	19.83	...	Gobardhanpur	463
मल्लावाँ Mallawan (1)	...		...	TWE(20.24) TW(32.38)O(10.12)	46.54	18.62	53.81	...	Ganga Rampur	464
मल्लावाँ Mallawan (5)	EO	गेहूँ, चावल Wheat, Rice	...	GC(79.32)TW(4.86) TK(6.48)	46.95	71.63	94.29	...	Darapur	465
मल्लावाँ Mallawan (6)	...	गेहूँ, चावल Wheat, Rice	...	GC(24.28)TW(78.51)	61.92	59.49	42.50	...	Bikapur	466
मल्लावाँ Mallawan (8)	...	गेहूँ, चावल Wheat, Rice	...	TW(45.73)	40.07	58.28	16.18	...	Ragho Rampur	467
मल्लावाँ Mallawan (10)	...	गेहूँ, चावल Wheat, Rice	...	TW(18.21)	65.97	8.50	15.37	...	Bhagtupur	468
मल्लावाँ Mallawan (8)	...	गेहूँ, चावल Wheat Rice	...	TW(46.54)GC(8.09)	45.33	38.85	10.52	...	Nasirpur	469
मल्लावाँ Mallawan (8)	...	...	...	TW(1.62)	41.28	2.43	22.25	...	Santapur	470
मल्लावाँ Mallawan (8)	...	गेहूँ, चावल Wheat, Rice	...	GC(54.23)TW(34.80) W(0.41)TK(1.62)	44.52	93.49	55.43	...	Barauna	471
मल्लावाँ Mallawan (6)	EAG	गेहूँ, चावल Wheat, Rice	...	TWE(141.24)	82.56	45.33	27.11	...	Bharwal Salempur	472
मल्लावाँ Mallawan (5)	EAG	गेहूँ, चावल Wheat, Rice	...	TWE(78.92)	29.14	28.33	25.89	...	NewadaMahmood	473
माधोगंज Madhoganj (3)	...	गेहूँ, चावल Wheat, Rice	46.54	GC(95.91) TW(161.88)	161.88	16.19	121.41	...	Khanderia	474
मल्लावाँ Nallawan (6)	...	गेहूँ, चावल Wheat, Rice	...	GC(106.03) TW(225.82)TK(19.02)	182.12	613.53	305.95	...	Bansa	475

1	2	3	4	5	6	7	8	9	10	11
476	कन्थरी	554.03	1,866(322)	P(1)	-(5-10)	W	-(5-10)	-(5-10)	-(5-10)	PR
477	नया गांव	301.91	1,324(232)	P(1)	-(5-10)	W	PO	मंगल,बुध,रवि Tue, Wed Sun	-(5-10)	PR
478	मझगांव	636.59	2,680(413)	P(1)	-(-5)	W	-(-5)	-(-5)	-(5-10)	KR
479	हरवल	371.51	860(152)	P(1)	-(5-10)	W	-(5-10)	-(5-10)	-(5-10)	KR
480	दारु कुइयां	344.80	1,063(205)	P(1)	-(-5)	W	-(-5)	-(-5)	BS	PR
481	तरहतिया	123.45	417(74)	-(-5)	-(-5)	W	-(-5)	-(-5)	BS	PR
482	मझियाई जफरपुर	170.78	1,006(204)	P(1)	-(-5)	W	-(-5)	-(-5)	-(-5)	PR
483	भसुन्डा	80.94	341(58)	-(-5)	-(-5)	W	-(-5)	-(-5)	-(10+)	PR
484	विशेश्वरपुर	173.21	413(80)	P(1)	-(-5)	W	-(-5)	-(-5)	-(10+)	PR
485	बखोरा	417.25	1,744(305)	P(1)	-(-5)	W	-(-5)	-(-5)	-(10+)	KR
486	नेवादा पारस	426.96	1,032(127)	P(1)	-(-5)	W	-(-5)	-(-5)	-(10+)	PR
487	फुलई	553.63	1,558(138)	P(1)	-(5-10)	W	PO	-(5-10)	-(5-10)	KR
488	तेरिया भवानीपुर	275.60	1,089(206)	P(1)	-(-5)	W	-(-5)	-(-5)	-(-5)	KR
489	इब्राहीमपुर	376.37	1,938(405)	P(1)	-(5-10)	W	-(-5)	-(-5)	-(-5)	KR
490	सुल्तानपुर कोट	243.22	981(294)	P(1)	-(5-10)	W	-(-5)	-(-5)	-(-5)	KR
491	सराय सुल्तान	160.26	1,020(199)	P(1)	-(5-10)	W,TK	-(-5)	-(-5)	-(-5)	KR
492	परमी	206.40	833(127)	P(1)	-(-5)	W	-(-5)	बुध, रवि Wed Sun	BS	KR
493	भिखारीपुर कटिया	316.07	882(162)	-(-5)	-(5-10)	W	-(-5)	-(-5)	-(-5)	PR
494	आलापुर	127.48	688(111)	P(1)	-(5-10)	W	-(-5)	-(-5)	-(-5)	KR
495	जलालाबाद	159.45	2,006(694)	P(1),M(1)	-(-5)	W	PO	सोम, शुक्र Mon Fri	BS	KR

12	13	14	15	16	17	18	19	20	2	1
मल्लावाँ Mallawan (9)	...	गेहूँ, चावल Wheat, Rice	...	GC(8.50)TW(124.65) W(11.33)TK(9.31)O(17.40)	188.19	126.67	67.98	M(2)	Kanthari	476
मल्लावाँ Mallawan (8)	...	गेहूँ, चावल Wheat, Rice	...	TW(118.58) W(14.97)TK(5.67)	83.77	43.71	35.21	M(1)	Nayagaon	477
मल्लावाँ Mallawan (8)	...	गेहूँ, चावल Wheat, Rice	...	TW(135.17)	78.51	188.99	233.92	...	Manjhgaon	478
मल्लावाँ Mallawan (6)	...	गेहूँ, चावल Wheat, Rice	...	TW(144.88)	96.32	92.27	38.04	...	Herwal	479
बिलग्राम Bilgram (12)	...	गेहूँ, चावल Wheat, Rice	...	TW(112.10) TK(0.81)	152.98	61.11	17.80	...	Daru Kuiyan	480
बिलग्राम Bilgram (14)	...	गेहूँ, चावल Wheat, Rice	...	TW(37.23)	49.37	26.71	10.14	...	Tarhatiya	481
बिलग्राम Bilgram (13)	...	गेहूँ, चावल Wheat, Rice	...	TW(66.78)W(6.07) TK(8.09)	54.23	19.02	16.59	...	Majhia Jafarpur	482
मल्लावाँ Mallawan (12)	...	गेहूँ, चावल Wheat, Rice	...	TW(31.97)	16.59	13.76	18.62	...	Bhasunda	483
मल्लावाँ Mallawan (12)	...	गेहूँ, चावल Wheat, Rice	...	TW(52.21)	60.71	33.19	27.10	...	Bishesharpur	484
मल्लावाँ Mallawan (15)	...	गेहूँ, चावल Wheat, Rice	...	GC(20.64) TW(149.74)	96.72	6.88	143.27	...	Bakhaura	485
मल्लावाँ Mallawan (20)	...	गेहूँ, चावल Wheat, Rice	...	GC(1.21)TW(86.61)	157.83	122.22	59.09	...	Niwada Paras	486
मल्लावाँ Mallawan (8)	...	गेहूँ, चावल Wheat, Rice	...	GC(205.59) TW(21.45)	108.46	97.13	121.00	...	Fulai	487
गंज मुरादाबाद Ganj (5) Muradabad	...	गेहूँ, चावल Wheat, Rice	...	GC(107.25) TW(38.04)TK(1.21)	46.54	28.33	54.23	...	Teriya Bhawanipur	488
गंज मुरादाबाद Ganj (4) Muradabad	...	गेहूँ, चावल Wheat, Rice	...	GC(183.33) TW(17.40)	44.92	45.33	85.39	...	Ibrahimpur	489
गंज मुरादाबाद Ganj (3) Muradabad	...	गेहूँ, चावल Wheat, Rice	...	TW(177.66)	7.28	29.14	29.14	...	Sultanpur Kot	490
गंज मुरादाबाद Ganj (3) Muradabad	...	गेहूँ, चावल Wheat, Rice	...	TW(109.27)	13.76	11.33	25.90	...	Sarai Sultan	491
गंज मुरादाबाद Ganj (3) Muradabad	...	गेहूँ, चावल Wheat, Rice	...	GC(110.89) TW(12.95)	56.66	9.71	16.19	...	Parmi	492
गंज मुरादाबाद Ganj (4) Muradabad	...	गेहूँ, चावल Wheat, Rice	...	GC(76.89)TW(97.53) W(6.48) TK(19.02)	44.11	18.21	53.83	...	Bhikharipur Katiya	493
गंज मुरादाबाद Ganj (5) Muradabad	...	गेहूँ, चावल Wheat, Rice	...	GC(79.32)	19.43	11.74	16.99	...	Alapur	494
गंज मुरादाबाद Ganj (2) Muradabad	EAG, EO	गेहूँ, चावल Wheat, Rice	...	GC(17.40) TWE(63.13)TW(17.40) W(7.69)TK(2.83)	25.50	15.78	9.72	...	Jalalabad	495

1	2	3	4	5	6	7	8	9	10	11
496	अटवारा चकोला	397.82	2,071(244)	P(1)	–(–5)	W	–(–5)	–(–5)	BS	KR
497	औसानपुर	96.72	426(77)	P(1)	–(–5)	W	–(–5)	–(–5)	–(5–10)	KR
498	हजरतपुर	73.66	521(94)	–(–5)	–(–5)	W	–(–5)	–(–5)	–(–5)	KR
499	दसराइचमऊ	118.17	222(43)	–(–5)	–(–5)	W	–(–5)	–(–5)	–(–5)	KR
500	पूरनमऊ	375.56	1,104(291)	–(–5)	–(–5)	W	–(–5)	–(–5)	–(5–10)	KR
501	नेकपुर	66.37	149(25)	–(–5)	–(–5)	W	–(–5)	–(–5)	–(5–10)	KR
502	मुर्तजा कुलीपुर	109.27	571(101)	P(1)	CHW(1)	W	PO	–(–5)	–(5–10)	KR
503	बिरिया नजीरपुर	452.45	1,599(273)	P(1)	–(–5)	W	–(–5)	–(–5)	–(5–10)	KR
504	साहिमपुर	25.90	162(29)	–(–5)	–(–5)	W	–(–5)	–(–5)	–(–5)	KR
505	हर्रैया	421.70	973(159)	P(1)	–(–5)	W	–(–5)	–(–5)	–(–5)	KR
506	शाहपुर	43.71	2,596(410)	P(1)	–(–5)	W	–(–5)	–(–5)	–(–5)	PR
507	रामपुर	138.41	389(82)	–(–5)	–(5–10)	W	–(5–10)	बुद्ध,रवि Wed,Sun	BS	KR
508	कोंडरमऊ	142.05	630(112)	–(–5)	–(–5)	W	–(–5)	–(–5)	–(5–10)	KR
509	कोकटमऊ	262.65	398(130)	P(1)	–(5–10)	W	–(5–10)	–(–5)	–(5–10)	KR
510	मन्सूरपुर	218.54	938(82)	P(1)	–(5–10)	W	PO	रवि Sun	BS	KR
511	महमूदपुर	134.77	330(42)	–(–5)	–(5–10)	W	–(5–10)	–(–5)	–(–5)	KR

12	13	14	15	16	17	18	19	20	2	1
गंज मुरादाबाद Ganj (2) Muradabad	EAG, EO	गेहूँ, चावल Wheat, Rice	...	GC(30.35) TWE(135.57) TW(25.50)TK(9.71)	104.41	53.02	39.26	...	Atawara Chakola	496
मल्लावाँ Mallawan (12)	...	गेहूँ, चावल Wheat, Rice	...	TW(37.23) W(11.74)TK(4.05)	24.69	11.74	7.27	...	Ausanpur	497
मल्लावाँ Mallawan (12)	...	गेहूँ, चावल Wheat, Rice	...	TW(34.40)W(0.81) TK(5.26)	16.19	8.09	8.91	...	Hazratpur	498
मल्लावाँ Mallawan (12)	...	गेहूँ, चावल Wheat, Rice	...	TW(21.45)W(5.67) TK(2.43)	67.18	15.78	5.66	...	Dasraichmau	499
मल्लावाँ Mallawan (9)	...	गेहूँ, चावल Wheat, Rice	...	TW(201.12)	150.14	4.05	20.25	...	Puranmau	500
मल्लावाँ Mallawan (10)	...	गेहूँ, चावल Wheat, Rice	...	TW(40.47)	14.97	2.02	8.91	...	Nekpur	501
मल्लावाँ Mallawan (10)	...	गेहूँ, चावल Wheat, Rice	...	TW(52.61)	52.21	3.64	0.81	...	Murtaja Kulipur	502
मल्लावाँ Mallawan (10)	...	गेहूँ, चावल Wheat, Rice	...	TW(65.97)	231.89	153.39	1.20	...	Beriya Nazirpur	503
मल्लावाँ Mallawan (10)	...	गेहूँ, चावल Wheat, Rice	...	GC(12.55)	10.12	0.40	2.83	...	Sahimpur	504
मल्लावाँ Mallawan (13)	...	गेहूँ, चावल Wheat, Rice	...	TW(172.40) W(15.78)TK(6.48)	155.00	56.66	15.38	...	Harraia	505
बिलग्राम Bilgram (12)	...	गेहूँ, चावल Wheat, Rice	...	TW(9.31)R(8.09)	17.81	6.48	2.02	...	Shahpur	506
मल्लावाँ Mallawan (10)	...	गेहूँ, चावल Wheat, Rice	...	TW(23.07)W(0.41) TK(1.62)	96.72	15.78	0.81	...	Rampur	507
मल्लावाँ Mallawan (10)	...	गेहूँ, चावल Wheat, Rice	...	TW(10.52)	92.27	38.45	0.81	...	Kondarmau	508
मल्लावाँ Mallawan (10)	...	गेहूँ, चावल Wheat, Rice	...	TW(50.59)	131.12	79.32	1.62	...	Kokatmau	509
मल्लावाँ Mallawan (10)	...	गेहूँ, चावल Wheat, Rice	...	TW(12.55)W(3.24) TK(5.67)	144.48	44.92	7.68	...	Mansoorpur	510
मल्लावाँ Mallawan (10)	...	गेहूँ, चावल Wheat, Rice	...	TW(18.21)	87.42	26.31	2.83	...	Mahmoodpur	511

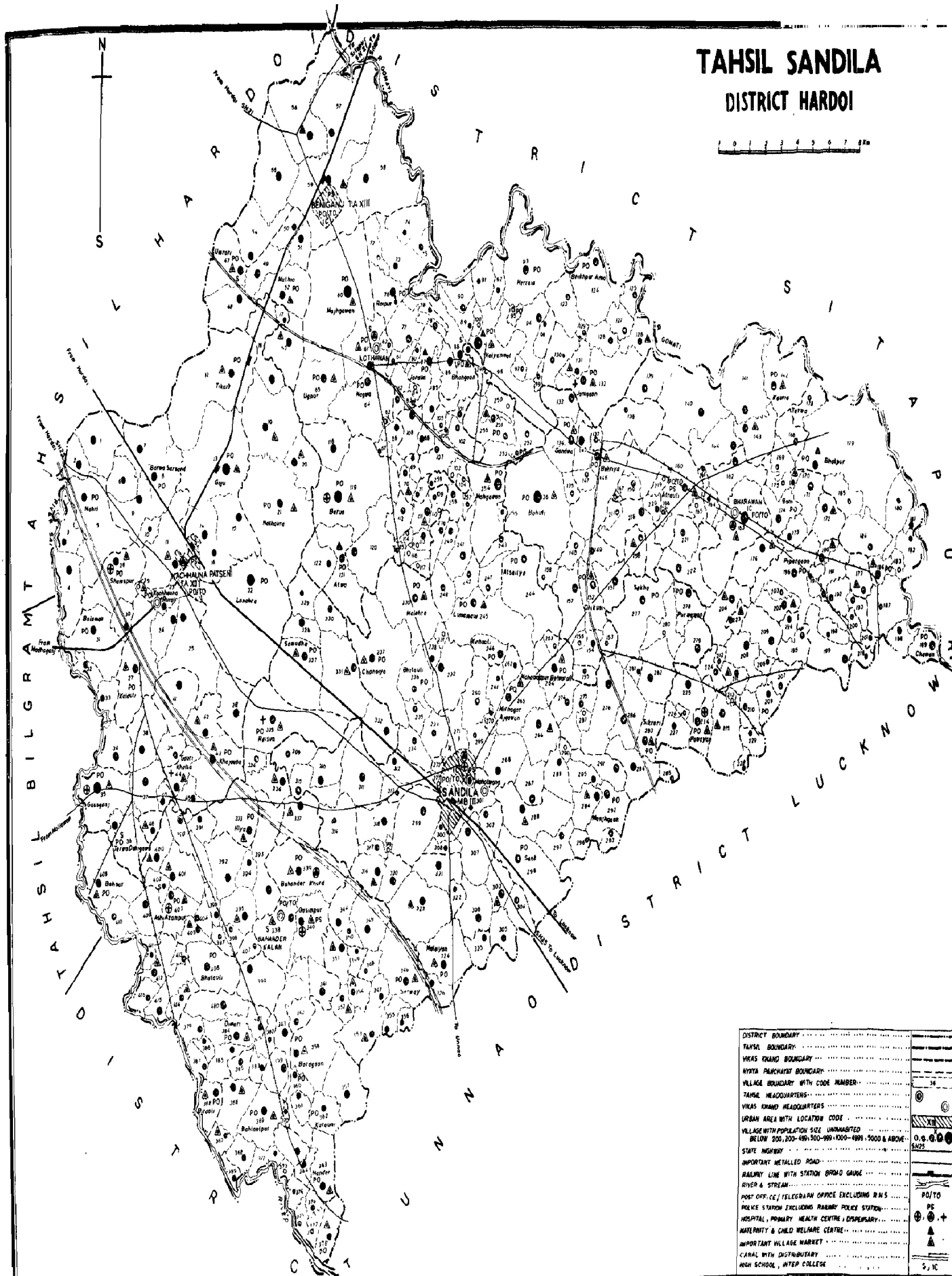
TAHSIL SANDILA
DISTRICT HARDOI
N
S
HARDOI DISTRICT
SITAPUR DISTRICT
LUCKNOW DISTRICT
UNNAO DISTRICT
TAHSIL BILGRAM
TAHSIL SHAHABAD
SANDILA
KACHHAUNA PATSENI
BHARAWAN
BENIGANJ
LOTHAWAN
BAHANDER KALAN
To Lucknow
To Unnao
DISTRICT BOUNDARY
TAHSIL BOUNDARY
VIKAS KHAND BOUNDARY
NYAYA PANCHAYAT BOUNDARY
VILLAGE BOUNDARY WITH CODE NUMBER
TAHSIL HEADQUARTERS
VIKAS KHAND HEADQUARTERS
URBAN AREA WITH LOCATION CODE
VILLAGE WITH POPULATION SIZE UNINHABITED
BELOW 200 200-499 500-999 1000-4999 5000 & ABOVE
STATE HIGHWAY
IMPORTANT METALLED ROAD
RAILWAY LINE WITH STATION BROAD GAUGE
RIVER & STREAM
POST OFFICE / TELEGRAPH OFFICE EXCLUDING RMS
POLICE STATION EXCLUDING RAILWAY POLICE STATION
HOSPITAL, PRIMARY HEALTH CENTRE / DISPENSARY
MATERNITY & CHILD WELFARE CENTRE
IMPORTANT VILLAGE MARKET
CANAL WITH DISTRIBUTARY
HIGH SCHOOL, INTER COLLEGE

4 -सन्डीला तहसील
-Sandila Tahsil

ग्रामों की वर्णानुक्रम सूची

सन्डीला तहसील

क्रम सं०	ग्राम का नाम	लोकेशन कोड नं०	क्रम सं०	ग्राम का नाम	लोकेशन कोड नं०	क्रम सं०	ग्राम का नाम	लोकेशन कोड नं०
1	2	3	1	2	3	1	2	3
1	अइमा	100	36	उसहरा	331	71	किरला	227
2	अकबरपुर तालहू	359	37	ऊगपुर	65	72	कुँआ बोझ	158
3	अकोहरा नेवादा	342	38	औना	188	73	कुकुरा	204
4	अटवा	121	39	औरा पट्टी	197	74	कुकुही देहात	14
5	अटवा उर्फ माधोनगर	206	40	औरा मऊ	414	75	कुतुबपुर	391
6	अटवा बारी	295	41	ककराली	110	76	कुदौरी	320
7	अटसलिया	244	42	ककराली	288	77	कुन्डरी	354
8	अटसलिया भूड़	92	43	ककेन्दवा	347	78	कुरनाटिमरूक	318
9	अट्टा मऊ	266	44	कछौना देहात	23	79	कुर्सी	51
10	अटिया	371	45	कटका	3	80	कुरेरी	99
11	अतरौली	160	46	कटका	181	81	कुरौंघ	141
12	अतुका	383	47	कटकी	180	82	कुरौनी	362
13	अन्धपुर	167	48	कटघरा	91	83	कुलमिन खेड़ा	79
14	अरखाँ	95	49	कटिया मऊ	26	84	कैमा	97
15	अल्हौवा	74	50	कटियार	229	85	कोड़िया	142
16	अलादादपुर नेवादा	351	51	कनसुआ	98	86	कोथावाँ	61
17	अलावरपुर	336	52	कन्जौरा	389	87	कोयली	205
18	अलीपुर टड़वा	399	53	कन्हौआ	29	88	कोरो कलाँ	53
19	असही आजमपुर	403	54	कनौरा आन्ट	151	89	खजौना	43
20	आइरा काकेमऊ	222	55	कमालपुर	42	90	खरिका	393
21	आदमपुर	102	56	कमालपुर	105	91	खसरौल	176
22	आनन्दपुर	84	57	करलावाँ	344	92	खुटेहना	262
23	आन्ट	382	58	कल्यानमल	96	93	खेरवा	328
24	आन्ट श्रान्ट	48	59	कल्ली खेरा	285	94	गठिया	125
25	आलमपुर	220	60	कल्हेपुर	90	95	गदियाना	349
26	आलमपुर	302	61	कलौली	27	96	गदौरा	294
27	आशापुर	89	62	कहचारी	345	97	गहिरा	251
28	इटौजा	208	63	कहली	37	98	गाजीउद्दीननगर	326
29	इनायतपुर	330	64	काकूपुर	77	99	गाजू	13
30	ईदुलपुर	319	65	काजीपुर	352	100	गिरधरपुर	49
31	उत्तरकोध	291	66	कामीपुर	25	101	गेगलापुर	66
32	उत्तर घइया	15	67	कासिमपुर	340	102	गोरा देव	249
33	उमर ताली	234	68	कासिमाबाद	280	103	गोगवां उमराव	260
34	उमरारी	47	69	किन्हौती	246	104	गोगवां जोत	405
35	उमरहा	198	70	किरतापुर	287	105	गोंडवा	134

ग्रामों की वर्णानुक्रम सूची

सन्डीला तहसील (क्रमशः)

क्रम सं०	ग्राम का नाम	लोकेशन कोड नं०	क्रम सं०	ग्राम का नाम	लोकेशन कोड नं०	क्रम सं०	ग्राम का नाम	लोकेशन कोड नं०
1	2	3	1	2	3	1	2	3
106	गोडवा खेम	192	141	जमसारा	310	176	तेरवा पहलवान	256
107	गोडवा पट्टी अतरौली	166	142	जमुनीपुर	216	177	तेरिया	113
108	गोडवा पट्टी आलमपुर	219	143	जरहा	337	178	तेवना	118
109	गोडवा भूप	394	144	जरौआ	87	179	तेवरी	10
110	गोनी	145	145	जलालपुर	137	180	थाना	112
111	गोपालपुर	239	146	जलालपुर	317	181	दमगढ़ा	398
112	गोबरहा	71	147	जवर	284	182	दिलावर नगर	135
113	गोसवा	281	148	जाजमऊ	238	183	दिवारी	384
114	गोसवा डोगा	323	149	जाजूपुर	140	184	दीननगर	19
115	गौरी	62	150	जामू	232	185	दुबरा	83
116	गौरी खालसा	44	151	जासु	361	186	दुलारपुर	381
117	गौरी दायमपुर	412	152	जाहिदपुर	378	187	दूल्हा नगर	168
118	गौरी फखुरदन	39	153	जुगराजपुर	126	188	देवकली	187
119	गौरी बिदुर	397	154	जैतापुर	129	189	देवनाथपुर	364
120	गौरी सय्यदतलिब	410	155	झझौली	161	190	धनारामपुर	372
121	गौसगंज	35	156	झरोइया	56	191	नगवा	64
122	गौसपुर	263	157	टिकरा कलाँ	276	192	नन्दौली	407
123	गोहानी	41	158	टिकरा खुर्द	226	193	नरामदतापुर	130
124	गंगऊ	314	159	टिकरा दाऊदपुर	308	194	नरायनदेव	30
125	घुघेहरा	392	160	टिकरा बरार	297	195	नरायनपुर	274
126	घुसपाहा	353	161	टिकारी	12	196	नरायनपुर	305
127	घेरवा	170	162	डान्डा	173	197	नरियारी	376
128	चनोइया	237	163	ढकवा	348	198	नरेन्द्रपुर	240
129	चपरतला	73	164	ढिकुन्नी	152	199	नरोइया	224
130	चमरहा	386	165	तरफ अशराफ टोला	273	200	निरमलपुर	38
131	चाँद बैजा	357	166	तरफ मन्डई	269	201	नेवादा नरपत	411
132	चान्दू	385	167	तरफ मलिकाना	271	202	नेवादा बिजय	202
133	चावन	189	168	तलौली	315	203	नेवादा लोचन	54
134	चुंगलहर	116	169	तिदवारी	153	204	नौंआ खेड़ा	213
135	छतिहा	209	170	तिलोइया कला	303	205	पकरा दीवान	100
136	जखवा	164	171	तिलोइया खुर्द	304	206	पड़री	325
137	जगदीशपुर	109	172	तुरना देव	374	207	पड़री गहिरावली	250
138	जगसेरा	150	173	तुरना रूद	375	208	पतसेनी देहात	11
139	जनगाँव	132	174	तेरवा	178	209	परसा	218
140	जमकुरा	268	175	तेरवा दहिगवां	36	210	पलिया	356

ग्रामों की वर्णानुक्रम सूची

सन्डीला तहसील (क्रमशः)

क्रम सं०	ग्राम का नाम	लोकेशन कोड नं०	क्रम सं०	ग्राम का नाम	लोकेशन कोड नं०	क्रम सं०	ग्राम का नाम	लोकेशन कोड नं०
1	2	3	1	2	3	1	2	3
211	पलिया रायसिंह	107	246	बर्रा घुमन	4	281	भरावन	163
212	पवायाँ	214	247	बरिया	279	282	भानपुर	20
213	पहतोइया	289	248	बरौली	1	283	भिटौली	236
214	पहाड़पुर	211	249	बलनापुर	367	284	भिरका	252
215	पहाड़पुर	231	250	बस्तापुर	138	285	भीखपुर ऐमा	124
216	पिगरावाँ	360	251	बहलोलपुर	369	286	भीठी	387
217	पिपरी	57	252	बहादुरपुर	82	287	भेलावां	104
218	पिपरी नरायनपुर	183	253	बहुती	136	288	भैन गाँव	88
219	पिरकापुर	111	254	बहेरिया	146	289	मऊ	293
220	पिलखिनी	395	255	बाकी नगर	156	290	मखदूम पुरा	300
221	पीपर गाँव	196	256	बाघा डान्डा	329	291	मझगवां	60
222	पीरहवाँ	258	257	बांड	32	292	मतुआ	9
223	पुरवा	7	258	बाला मऊ	31	293	मथुरागढ़ी	117
224	पुरवा अटवा	194	259	बिन्द्राबन	215	297	मदना खेरा	155
225	पुरवा बाजीराव	86	260	बिन्दौरा	377	295	मदनापुर	69
226	पुरवामान	278	261	बिरौली	388	296	मन्डौली	286
227	पैरा	33	262	बिलरिया	223	297	मन्धवा	40
228	फरवर पाटी	402	263	बिलौनी	18	298	मनिकापुर	80
229	फतेहपुर	123	264	बीबीपुर	270	299	ममरेजपुर	55
230	फतेहपुर पथरौली(पश्चिम)	413	265	बेगमगज	307	300	मरेऊरा	6
231	फतेहपुर पथरौली (पूरब)	415	266	बेगालपुर	177	301	मल्हपुर	101
232	फरेन्दा	120	267	बेनीगंज	59	302	मलेहरा	230
233	बकवा	195	268	बेरुआ	119	303	मलैया	324
234	बकुई	396	269	बेरे मऊ	296	304	मवई ब्रहमानान	259
235	बधुवा मऊ	309	270	बेहदर कला	338	305	मवई मुसलमानान	247
236	बघौड़ा	34	271	बेहदर खुर्द	339	306	मवैया	201
237	बन्जारा	175	272	बेहसार	408	307	महगवां	254
238	बनी	174	273	बेहसारी	322	308	महतवाना	301
239	बम्हनौआ आलमशाह	225	274	भगहर	373	309	महमदापुर	165
240	बम्हौआ पेंग	154	275	भटपुर	179	310	महमूदपुर	72
241	बरवा सरसंड	8	276	भट पुरवा	81	311	महमूदपुर	115
242	बरसड़ा	94	277	भटौली	406	312	महमूदपुर घतिगढ़ा	45
243	बरागाँव	358	278	भदसेन	122	313	महमूदपुर लालता	365
244	बराडान्डा	290	279	भदेहना	235	314	महरी	5
245	बराही	282	280	भरगहना	267	315	महरोनिया	248

ग्रामों की वर्णानुक्रम सूची

सन्डीला तहसील (समाप्त)

क्रम सं०	ग्राम का नाम	लोकेशन कोड नं०	क्रम सं०	ग्राम का नाम	लोकेशन कोड नं०	क्रम सं०	ग्राम का नाम	लोकेशन कोड नं०
1	2	3	1	2	3	1	2	3
316	महसुआ	185	351	रैसी	335	386	सिकन्दरपुर	162
317	महसुआ	182	352	लालपुर	63	387	सिकरौरी	283
318	महसोना	332	353	लालपुर	169	388	सिद्दीकपुर	370
319	महा मऊ	261	354	लाला मऊ	149	389	सिधंवल मलिहाबाद	409
320	महीथ	186	355	लूमा मऊ	245	390	सिरौली	368
321	महुआ कोला	75	356	लोध खेड़ा	78	391	सुआगढ़ा	200
322	महुआ डांडा	172	357	लोधौरा	68	392	सुखत खेड़ा	416
323	माँझ गाँव	144	358	लोधौरा	159	393	सुटेहना	16
324	माँझ गाँव	292	359	लोनहरा	22	394	सुन्दरपुर	321
325	माँझा गाँव	191	360	लौली	148	395	सुन्नी	2
326	माडर	363	361	लोहरई	242	396	सून्डा	275
327	मीतोन	299	362	शम्सपुर	28	397	सेखवापुर	257
328	मीरनगर अजगवाँ	265	363	श्यामदासपुर	143	398	सेवनगर	233
329	मुढ़िया	52	364	श्यामपुर	108	399	सोनिकपुर	133
330	मुसलमानाबाद	46	365	शाहपुर	70	400	सोंप	311
331	मोहम्मदपुर बेलवारन	264	366	शाहपुर	379	401	हकीमपुर	272
332	मोहउद्दीनपुर	217	367	शेवपुरी	85	402	हड़हा	210
333	यारका	253	368	शेवपुरी	212	403	हथौरा	21
334	रघुनाथपुर	103	369	शंकरपुर	128	404	हयातगंज	190
335	रसूलपुर	241	370	सरवा	277	405	हरदल मऊ	316
336	रसूलपुर ग्रान्ट	401	371	सरवैं	346	406	हरदोई सलेमपुर	350
337	रसूलपुर ब्रह्मनान	366	372	सनई	306	407	हरपालपुर	131
338	रहिया मऊ	255	373	सन्तोखा	404	408	हरैया	93
339	रहीमाबाद ग्रान्ट	243	374	समोधा	327	409	हसनापुर	400
340	रानी खेड़ा	147	375	सय्यापुर	171	410	हाजीपुर	184
341	रामपुर	114	376	सरसन्ड	390	411	हिया	333
342	रामपुर	207	377	सराय मारुफपुर	313	412	हीरुपुर गुटैया	193
343	रामपुर आसू	312	378	सरेहरी	380	413	हुलासपुर	67
344	रामपुर भटौली	343	379	सहगवाँ	157	414	हुसैनपुर	355
345	राम मदारपुर	139	380	सहिदीन	17	415	हेवली	334
346	रायपुर	76	381	सांक	298	416	ज्ञानपुर	24
347	रायपुर	127	382	सागरगढ़ी	221			
348	रिढवैं	341	383	सांडा दखलावल	199			
349	रुदौली	203	384	सादीपुर	50			
350	रेकवार खेड़ा	228	385	सिकन्दरपुर	58			

ALPHABETICAL LIST OF VILLAGES

SANDILA TAHSIL

S.No.	Name of Village	Location Code No.	S.No.	Name of Village	Location Code No.	S.No.	Name of Village	Location Code No.
1	2	3	1	2	3	1	2	3
1	Adampur	102	36	Bahirya	146	71	Bharawan	163
2	Aima	106	37	Bahuti	136	72	Bharigahna	267
3	Aira Kakaymau	222	38	Bairaimau	296	73	Bhatauli	406
4	Akbarpur Talhu	359	39	Bakwa	195	74	Bhatpur	179
5	Akhora Newada	342	40	Balamau	31	75	Bhat purwa	81
6	Aladadpur Newada	351	41	Balnapur	367	76	Bhelawa	104
7	Alampur	220	42	Bamhnaua Alamshah	225	77	Bhikhpur Aima	124
8	Alampur	302	43	Bamhua Paing	154	78	Bhirka	252
9	Alawarpur	336	44	Band	32	79	Bhitauli	236
10	Alhaua	74	45	Bani	174	80	Bhithi	387
11	Allipur Terwa	399	46	Banjara	175	81	Bibipur	270
12	Anandpur	84	47	Baqinagar	156	82	Bilarya	223
13	Andhpur	167	48	Baqui	396	83	Bilauni	18
14	Ant	382	49	Bara Danda	290	84	Bindaura	377
15	Ant Grant	48	50	Bara Gaon	358	85	Bindraban	215
16	Arkhan	95	51	Barahi	282	86	Birauli	388
17	Ashapur	89	52	Barauli	1	87	Chamerha	386
18	Ashi Azampur	403	53	Barra Ghuman	4	88	Chand Baiza	357
19	Atiya	371	54	Barria	279	89	Chandu	385
20	Atrauli	160	55	Barsara	94	90	Chanoiya	237
21	Atsailya	244	56	Barwa Sarsand	8	91	Chapartala	73
22	Atsailya Bhur	492	57	Bastapur	138	92	Chawan	189
23	Attamau	266	58	Begalpur	177	93	Chhatiha	209
24	Atuka	383	59	Behdar Kalan	338	94	Chuglahar	116
25	Atwa	121	60	Behdar Khurd	339	95	Damgarha	398
26	Atwa Bari	295	61	Begamganj	307	96	Danda	173
27	Atwa Madhonagar	206	62	Behsar	408	97	Deo Kali	187
28	Auna	188	63	Behsari	322	98	Deonathpur	364
29	Auramau	414	64	Beniganj Dehat	59	99	Dhakwa	348
30	Aurhapatti	197	65	Berua	119	100	Dhanarampur	372
31	Baghadanda	329	66	Bhadehna	235	101	Dhikunni	152
32	Baghaura	34	67	Bhadsen	122	102	Dilawarnagar	135
33	Baghuamau	389	68	Bhaghar	373	103	Dinnagar	19
34	Bahadurpur	82	69	Bhan Gaon	88	104	Diwari	384
35	Bahlolpur	369	70	Bhanpur	20	105	Dubra	83

ALPHABETICAL LIST OF VILLAGES

SANDILA TAHSIL (Contd)

S.No.	Name of village	Location Code No.	S.No.	Name of village	Location Code No.	S.No.	Name of village	Location Code No.
1	2	3	1	2	3	1	2	3
106	Dularpur	381	141	Gondwa Kham	192	176	Jamu	232
107	Dulha nagar	168	142	Gondwa Patti Alampur	219	177	Jamunipur	216
108	Fakher Pati	402	143	Gondwa Patti Atraoli	166	178	Janigaon	132
109	Farenda	120	144	Goni	145	179	Jaraua	87
110	Fattehpur	123	145	Gopalpur	239	180	Jarha	337
111	Fatehpur Pathrauli(Pachim)	413	146	Goswa	281	181	Jasu	361
112	Fatehpur Pathrauli (Purab)	415	147	Goswa Doga	323	182	Jawar	284
113	Gadaura	294	148	Hajipur	184	183	Jhajhauli	161
114	Gadiyana	249	149	Hakimpur	272	184	Jharoiya	56
115	Gahira	251	150	Hardalmau	316	185	Jugrajpur	126
116	Gaju	13	151	Hardoi Salempur	350	186	Kachhona Rural	23
117	Gangau	314	152	Harha	210	187	Kahchari	345
118	Gathia	125	153	Harpalpur	131	188	Kahli	37
119	Gauhani	41	154	Harraia	93	189	Kaima	97
120	Gauri	62	155	Hasnapur	400	190	Kakendwa	347
121	Gauri Bidur	397	156	Hathaura	21	191	Kakrali	110
122	Gauri Dayampur	412	157	Hayatganj	190	192	Kakrali	288
123	Gauri Fakhurdan	39	158	Heoli	334	193	Kakupur	77
124	Gauri Khalsa	44	159	Hirupur Gotaiya	193	194	Kalaoli	27
125	Gaur Syadtalib	410	160	Hiya	333	195	Kalhaypur	90
126	Gausganj	35	161	Hulaspur	67	196	Kalli Khera	285
127	Gauspur	263	162	Husainpur	355	197	Kalyan Nal	96
128	Gayanpur	24	163	Idulpur	319	198	Kamalpur	42
129	Gazeuddinnagar	326	64	Inayatpur	330	199	Kamalpur	105
130	Geglapur	66	165	Itauja	208	200	Kamipur	25
131	Gherwa	170	166	Jagdishpur	109	201	Kanaura Ant	151
132	Ghughera	392	167	Jagsara	150	202	Kanhawa	29
133	Ghuspaha	353	168	Jaitapur	129	203	Kanjaura	389
134	Girdharpur	49	169	Jajmau	238	204	Kansua	98
135	Gobarha	71	170	Jajupur	140	205	Karlawan	344
136	Gogradeo	249	171	Jakhwa	164	206	Katghara	91
137	Gogawanjot	405	172	Jalalpur	137	207	Katiyar	229
138	Gogawan Umrao	260	173	Jalalpur	317	208	Katka	3
139	Gondwa	134	174	Jamkura	268	209	Katka	181
140	Gondwa Bhup	394	175	Jamsara	310	210	Katki	180

ALPHABETICAL LIST OF VILLAGES

SANDILA TAHSIL (Contd.)

S.No.	Name of village	Location Code No.	S.No.	Name of village	Location Code No.	S.No.	Name of village	Location Code No.
1	2	3	1	2	3	1	2	3
211	Katya mau	26	246	Madnapur	69	281	Mawai Musalmanan	247
212	Kauria	142	247	Maha mau	261	282	Mirnagar Ajgawan	265
213	Khajauna	43	248	Mahatwana	301	283	Mitoon	299
214	Khasraul	176	249	Mah Gawan	254	284	Mohamdapur	165
215	Kherwa	328	250	Mahesua	182	285	Mohammad Purebelwaran	264
216	Khrika	393	251	Mahith	186	286	Mohiuddinpur	217
217	Khutehna	262	252	Mahmudpur	72	287	Musalmanabad	46
218	Kinbauti	246	253	Mahmudpur	115	288	Kuthia	52
219	Kirla	227	254	Mahmudpur Dhatinora	45	289	Nagwa	64
220	Kirtapur	287	255	Mahmudpur Lalta	365	290	Nandauli	407
221	Koili	205	256	Mahri	5	291	Narain Deo	30
222	Koro Kalan	53	257	Mahronia	248	292	Narainpur	274
223	Kothawan	61	258	Mahsona	332	293	Naraindrapur	240
224	Kurbojh	158	259	Mahsua	185	294	Narainpur	305
225	Kudauri	320	260	Mahua Danda	172	295	Nara Madnapur	130
226	Kukuhi Rural	14	261	Mahua Kola	75	296	Nariyari	376
227	Kulmin Khera	79	262	Majh Gawan	60	297	Naroiya	224
228	Kurura	204	263	Makhdumpura	300	298	Naua Khera	213
229	Kundri	354	264	Malaiyan	324	299	Newada Bijai	202
230	Kurairi	99	265	Malehra	230	300	Newada Lochan	54
231	Kuraundh	141	266	Malhpur	101	301	Newada Narpat	411
232	Kurauni	362	267	Mamrazpur	55	302	Nirmalpur	38
233	Kurnatimpur	318	268	Mandauli	286	303	Padri	325
234	Kursi	51	269	Mander	363	304	Padri Gahirawali	250
235	Lala mau	149	270	Mandhawa	40	305	Paharpur	211
236	Lalpur	63	271	Manikapur	80	306	Paharpur	231
237	Lalpur	169	272	Manjh Gaon	144	307	Pahtoiya	289
238	Lauli	148	273	Manjha Gaon	191	308	Paira	33
239	Lodhaura	68	274	Manjh Gaon	292	309	Pakra Diwan	100
240	Lodh Khera	78	275	Mareura	6	310	Paliya	356
241	Lohrai	242	276	Mathura Garhi	117	311	Palya Raisingh	107
242	Lonahra	22	277	Matua	9	312	Parsa	218
243	Ludhaura	159	278	Mau	293	313	Patseni Rural	11
244	Luma mau	245	279	Mavaiya	201	314	Pawayan	214
245	Madna Khera	155	280	Mawai Brahmanan	259	315	Pigrawan	360

ALPHABETICAL LIST OF VILLAGES

SANDILA TAHSIL

(..c cld)

S.No.	Name of Village	Location Code No.	S.No.	Name of Village	Location Code No.	S.No.	Name of Village	Location Code No.
1	2	3	1	2	3	1	2	3
316	Pilkhini	395	351	Sahidin	17	386	Sutehna	16
317	Pipar Gaon	196	352	Saiyapur	171	387	Talauli	315
318	Pipri	57	353	Sakha	277	388	Taraf Ashraftola	273
319	Pipri Narainpur	183	354	Samodha	327	389	Taraf Malikana	271
320	Pirhawan	258	355	Sanae	306	390	Taraf Mandai	269
321	Pirkapur	111	356	Sanda Dakhlawal	199	391	Teona	118
322	Purwa	7	357	Sank	298	392	Teori	10
323	Purwa Atwa	194	358	Santokha	404	393	Teria	113
324	Purwa Bajirao	86	359	Sarai Marufpur	313	394	Terwa	178
325	Purwa Man	278	360	Sarehri	380	395	Terwa Adahi Gawan	36
326	Qasimabad	280	361	Sarsand	390	396	Terwa Pahalwan	256
327	Qasimpur	340	362	Sarway	346	397	Thana	112
328	Qazipur	352	363	Sekhwapur	257	398	Tidwari	153
329	Qutubpur	391	364	Shahpur	70	399	Tikari	12
330	Raghunathpur	103	365	Shahpur	379	400	Tikra Barar	297
331	Rahimabad Grant	243	366	Shamashpur	28	401	Tikra Daudpur	308
332	Rahiya mau	255	367	Shankerpur	128	402	Tikra Kalan	276
333	Raibar Khara	228	368	Sheonager	233	403	Tikra Khurd	226
334	Raipur	76	369	Sheopuri	85	404	Tiloiyan Kalan	303
335	Raipur	127	370	Sheopuri	212	405	Tiloiyan Khurd	304
336	Raison	335	371	Shyam Daspur	143	406	Turnadeo	374
337	Ram Madarpur	139	372	Shyampur	108	407	Turnarud	375
338	Rampur	114	373	Siddiqpur	370	408	Ugpur	63
339	Rampur	207	374	Sikrori	283	409	Umartali	234
340	Rampur Asun	312	375	Sikandarpur	58	410	Umrari	47
341	Rampur Bhatauli	343	376	Sikanderpur	162	411	Usahra	331
342	Rani Khera	147	377	Sindhwal Malhabad	409	412	Usarha	198
343	Rasoolpur	241	378	Sirauli	368	413	Utter Ghiyan	15
344	Rasulpur Brahmanan	366	379	Sonikpur	133	414	Utter Kodh	291
345	Rasulpur Grant	401	380	Sonp	311	415	Yarka	253
346	Rithway	341	381	Suagarha	200	416	Zahidpur	378
347	Rudauli	203	382	Sukhat Khara	416			
348	Sadipur	50	383	Sunda	275			
349	Sagar Garhi	221	384	Sunderpur	321			
350	Sah Gawan	157	385	Sunni	2			

उपलब्ध जनसुविधाएँ–[यदि ग्राम में सुविधाएँ उपलब्ध नहीं हैं तो कालम में डैश (—) लगाया गया है तथा इसके बाद कोष्टकों में जितनी निकटतम दूरी पर सुविधा उपलब्ध है मोटे तौर पर वह दूरी इस प्रकार दी गई है —5 कि. मी., 5 से 10 कि. मी. और 10+ कि. मी.]

Amenities available— *[If not available within the village, a dash (—) is shown in the column and next to it in brackets, the distance in broad range viz. —5 kms., 5—10 kms. and 10+ kms., of the nearest place where the facility is available is given]*

स्थिति कोड नं० Location Code No	ग्राम का नाम	ग्राम का कुल क्षेत्रफल (हेक्टेयर में) Total area of Village (in Hectares)	कुल जनसंख्या और परिवारों की संख्या Total Population and No. of Households	शैक्षिक Educational	चिकित्सा Medical	पीने का पानी (पीने योग्य) Drinking Water(Potable)	डाक और तार Post and Telegraph	बाजार/हाट का दिन/कि दिन यदि कोई हो Day or days of Market/ *hat*, if any	संचार व्यवस्था (बस स्टाप, रेलवे स्टेशन, जल मार्ग) Communications (Bus Stop, Railway Station, Waterways)	ग्राम तक पहुँचने का मार्ग Approach to Village
1	2	3	4	5	6	7	8	9	10	11
1	बरौली	566.18	2,265(407)	P(1)	–(–5)	W	–(–5)	–(–5)	RS	KR
2	सुन्नी	265.08	1,160(206)	P(1)	–(–5)	W	–(–5)	–(–5)	BS	PR
3	कटका	256.98	694(123)	P(1)	–(5–10)	W	–(–5)	–(5–10)	–(–5)	KR
4	बराँघुमन	293.25	2,095(271)	P(1)	–(5–10)	W	–(–5)	–(–5)	–(5–10)	PR
5	महरी	1,069.62	4,184(915)	P(1)	–(5–10)	W	PO	–(–5)	BS	KR
6	मरेऊरा	285.31	886(168)	–(–5)	–(5–10)	W	–(5–10)	–(5–10)	BS	KR
7	पुरवा	607.45	2,341(620)	P(1)	–(5–10)	W	–(–5)	–(5–10)	–(5–10)	KR
8	बरवा सरसड	494.14	1,794(297)	P(1)	–(–5)	W	PO	–(5–10)	–(5–10)	KR
9	मतुआ	481.59	1,793(440)	P(1)	–(–5)	W	–(–5)	–(–5)	BS	PR
10	तेवरी	128.69	409(195)	P(1)	–(–5)	W	–(–5)	–(–5)	BS	PR
11	पतसेनी (देहात)	839.35	2,190(657)	P(2)	–(–5)	W	–(–5)	–(–5)	–(–5)	PR
12	टिकारी	1,698.12	4,505(1080)	P(1)	–(10+)	W	PO	गुरु,शनि Thu,Sat	–(–5)	KR
13	गाजू	1,350.89	5,677(1776)	P(1)	–(–5)	W	PO,Phone	गुरु,शनि Thu,Sat	–(–5)	KR
14	कुकुही देहात	357.75	1,254(228)	P(1)	–(–5)	W	–(–5)	–(–5)	–(–5)	PR
15	उत्तर घइयां	539.47	2,086(416)	P(1)	–(–5)	W	–(–5)	–(–5)	–(–5)	KR

निकटतम कस्बा और उसकी दूरी (कि०मी० में) Nearest Town and Distance (in Km.)	बिजली की आपूर्ति Power Supply	मुख्य खाद्यान्न Staple food	भूमि उपयोग (अर्थात विभिन्न उपयोगों में आने वाले भू क्षेत्र हेक्टेयर में दशमलव के दो स्थानों तक) Land use (*i. e.* areas under different type of land use in hectares rounded upto two decimal places)						Name of Village	Location Code No.
			वन Forest	सिंचित साधन Irrigated (by sources)	असिंचित Unirrigated	कृषि योग्य बंजर भूमि गोचर एवं चरागाह सहित Culturable Waste including Gaucher & Groves	कृषि के लिए अनुपलब्ध भूमि Area not Available for Cultivation	टिप्पणी (धार्मिक ऐतिहासिक या पुरातत्व महत्व के स्थल Remarks (including any Place of Religious, Historical or Archaeological interest)		
12	13	14	15	16	17	18	19	20	2	1
हरदोई Hardoi (20)	...	गेहूँ, चावल Wheat, Rice	14.16	GC(65.16)TW(87.42) W(1.20)TK(10.12)	229.06	11.74	147.32	...	Barauli	1
हरदोई Hardoi (13)	...	गेहूँ, चावल Wheat, Rice	0.40	GC(28.73)TW(8.50) W(5,67)TK(10.12)	100.36	19.43	91.87	...	Sunni	2
कछौना पतसेनी Kachhauna (8) Patseni	...	गेहूँ, चावल Wheat, Rice	...	TW(22,66)W(0.81) TK(0.40)	160.67	52.20	20.24	M(3),C(1)	Katka	3
कछौना पतसेनी Kachhauna (8) Patseni	...	गेहूँ, चावल Wheat, Rice	...	TW(88.63)W(5.26) TK(28.33)	262.25	70.82	237.96	T(1),M(1)	Barraghuman	4
कछौना पतसेनी Kachhauna (15) Patseni	...	गेहूँ, चावल Wheat, Rice	8.90	GC(149.74)W(1.21) TW(61.11)TK(11.33)	578.72	40.07	218.54	T(2),M(1)	Mahri	5
कछौना पतसेनी Kachhauna (7) Patseni	...	गेहूँ, चावल Wheat, Rice	...	GC(36.83)TW(42 49) TK(14.97)	121.01	47.35	22.66	...	Mareura	6
कछौना पतसेनी Kachhauna (6)EAG Patseni		गेहूँ, चावल Wheat, Rice	5.67	GC(125.46) TWE(18.21)W(2.43) TK(17.40)	254.56	66.76	116.96	...	Purwa	7
कछौना पतसेनी Kachhauna(6)EAG Patseni		गेहूँ, चावल Wheat, Rice	...	GC(153.79)TW(6.07) TWE(2.83)TK(4.86)	180.09	74.46	72.04	...	Barwa Saisand	8
कछौना पतसेनी Kachhauna (3) Patseni	...	गेहूँ, चावल Wheat, Rice	.	GC(89.84)TW(31.16) W(6.07)TK(14.57)	158.24	2.43	179.28	M(1)	Matua	9
कछौना पतसेनी Kachhauna (2) Patseni	...	गेहूँ, चावल Wheat, Rice	...	GC(8,09)TW(9.71) TK(6.88)	42.90	...	61.11	...	Teori	10
कछौना पतसेनी Kachhauna (5) Patseni	EA	गेहूँ, चावल Wheat, Rice	...	GC(189.40) TW(117.36)TK(30.35)	165.12	63·94	273.18	T(2),M(1) N(3)	Patseni Rural	11
कछौना पतसेनी Kachhauna (10) Patseni	...	गेहूँ, चावल Wheat, Rice	...	GC(92.27)TW(2.83) W(2.02)TK(15.78)	256.58	992.33	336.31	T(2) TEM(1)	Tikari	12
कछौना पतसेनी Kachhauna (2) Patseni	ED	गेहूँ, चावल Wheat, Riee	...	GC(339.95)W(52.61) TK(91.06)O(135.57)	267.10	34.40	430.20	TEM(1)	Gaju	13
कछौना पतसेनी Kachhauna (2) Patseni	...	गेहूँ, चावल Wheat, Rice	...	GC(61.92)TW(11.74) TK(68.39)	61.51	...	154.19	...	Kukuhi Rural	14
कछौना पतसेनी Kachhauna (1) Patseni	ED	गेहूँ, चावल Wheat, Rice	...	TW(87.01)W(1.62) TK(68.80)O(17.00)	84.58	9.72	270.74	...	Utterghiyan	15

1	2	3	4	5	6	7	8	9	10	11
16	सुटेहना	288.55	838(167)	P(1)	-(-5)	W	-(-5)	-(-5)	-(-5)	KR
17	सहिदीन	70.01	246(37)	-(-5)	-(-5)	W	-(-5)	-(-5)	-(-5)	KR
18	बिलौनी	456.10	1,515(333)	-(-5)	-(-5)	W	-(-5)	-(-5)	-(-5)	KR
19	दीननगर	963.59	2,440(495)	P(1),M(1)	-(5-10)	W	-(-5)	बुद्ध,रवि Wed Sun	-(-5)	KR
20	भानपुर	398.63	1,688(314)	P(1)	-(-5)	W	-(-5)	मंगल,शुक्र Tue Fri	-(5-10)	PR
21	हथौरा	1,505.89	4,391(982)	P(1),M(1)	RP(1)	W	PO	बुद्ध,शनि Wed Sat	-(5-15)	KR
22	लोनहरा	2,239.61	5,939(1286)	P(2)	-(-5)	W	PO Phone	-(-5)	-(-5)	PR
23	कछौना देहात	386.49	794(147)	-(-5)	-(-5)	W	-(-5)	-(-5)	-(-5)	PR
24	ज्ञानपुर	247.27	1,224(283)	P(1)	-(-5)	W	-(-5)	-(-5)	-(-5)	PR
25	कामीपुर	936.07	2,273(375)	P(1)	-(-5)	W	-(-5)	-(-5)	-(-5)	KR
26	कटियामऊ	434.65	1,328(312)	P(2)	-(-5)	W	-(-5)	-(-5)	-(-5)	PR
27	कलौली	984.23	3,630(883)	P(2),M(1)	-(-5)	W	PO Phone	शनि SAT	-(-5)	PR
28	शम्सपुर	617.57	2,563(448)	P(1)	H(1)	W	PO	सोम,गुरु,शनि Mon, Thu Sat	-(5-10)	PR
29	कन्हौआ	12.14	116(16)	-(-5)	-(-5)	W	-(-5)	-(-5)	-(-5)	PR
30	नरायनदेव	155.81	585(104)	-(-5)	-(-5)	W	-(-5)	-(-5)	-(-5)	PR
31	बाला मऊ	707.82	3,532(643)	P(1)	-(-5)	W,T	PO	-(5-10)	-(-5)	KR
32	बांड	172.40	636(114)	P(1)	-(5-10)	W	-(5-10)	-(10+)	-(5-10)	KR
33	पैरा	174.43	676(109)	-(-5)	O(1)	W	-(-5)	-(-5)	-(-5)	PR
34	बघौड़ा	343.59	1,363(231)	P(1)	-(-5)	W	-(-5)	-(-5)	BS	PR
35	गौसगंज	692.04	5,392(943)	P(1),M(1)	RP(1) H(1)	W	PO	सोम,गुरु,शनि Mon, Thu Sat	BS	PR

12	13	14	15	16	17	18	19	20	2	1
कछौना पतसेनी Kachhanua (2) Patseni	...	गेहूँ, चावल Wheat, Rice		...TW(39.66)TK(13.36) O(0.40)	74.87	35.21	125.05	...	Sutehna	16
कछौना पतसेनी Kachhauna (8) Patseni	...	गेहूँ, चावल Wheat, Rice	6.48	GC(19.43)TW(5.26) TK(0.81)	33.98	3.65	0.40	...	Sahidin	17
कछौना पतसेनी Kachhauna (5) Patseni	...	गेहूँ, चावल Wheat, Rice	22.26	GC(130.31)W(2.03) TK(30.35)	161.48	108.86	0.81	...	Bilauni	18
कछौना पतसेनी Kachhauna (9) Patseni	...	गेहूँ, चावल Wheat, Rice		...GC(275.20)TW(34.40) W(15.58)TK(9,71)	422.51	3.24	202.75	...	Dinnagar	19
कछौना पतसेनी Kachhauna(10)EAG Patseni		गेहूँ, चावल Wheat, Rice	...	GC(62.32) TWE(8.09)TK(13.36)	150.95	45.33	118.58	...	Bhanpur	20
कछौना पतसेनी Kachhauna (8) EAG Patseni		गेहूँ, चावल Wheat, Rice	269,93	GC(204.37) TW(51.40)TWE(12.95) TK(128.69)	251.33	427.36	159.86	TEM(1)	Hathaura	21
कछौना पतसेनी Kachhauna (3) Patseni	EA	गेहूँ, चावल Wheat, Rice	...	GG(355.73) TW(131.93)TK(120.60)	393.77	91.06	1146.52	...	Lonahra	22
कछौना पतसेनी Kachhauna (1) Patseni	...	गेहूँ, चावल Wheat, Rice		...GC(34.80)TW(24.69) W(17.40)TK(46.95)	127.89	6.48	128.28	T(3),M(4) C(1)	Kachhona Rural	23
कछौना पतसेनी Kachhauna (2) Patseni	...	गेहूँ, चावल Wheat, Rice		.. GC(36.83)TW(36.02)	127.48	33.18	13.76	T(3),M(3)	Gayanpur	24
कछौना पतसेनी Kachhauna (3) EAG Patseni		गेहूँ, चावल Wheat, Rice	176.04	GC(204.78)TW(12.14) WE(17.40)TK(17.81)	165.12	36.02	306.77	M(2)	Kamipur	25
कछौना पतसेनी Kachhauna (5) Patseni	...	गेहूँ, चावल Wheat, Rice	76.08	W(16.19)TK(7.28) O(57.47)	65.56	12.55	199.52	T(3),M(1) C(2)	Katyamau	26
कछौना पतसेनी Kachhauna (5) Patseni	...	गेहूँ, चावल Wheat, Rice	...	GC(346.83) TW(30.76)TK(5.26)	322.14	17.80	261.44	TEM(1)	Kalaoli	27
कछौना पतसेनी Kachhauna (8) Patseni	...	गेहूँ, चावल Wheat, Riee		...GC(96.72)TW(55.04)	81.34	360.59	23.88	TEM(1)	Shamshpur	28
कछौना पतसेनी Kachhauna (5) Patseni	...	गेहूँ, चावल Wheat, Rice	...	GC(1.21)	10.12	0.40	0.41	...	Kanhauwa	29
कछौना पतसेनी Kachhauna (5) Patseni	...	गेहूँ, चावल Wheat, Rice		.. GC(27.92)TW(33.59)	40.07	7.28	46.95	...	Naraindeo	30
कछौना पतसेनी Kachhauna (9) Patseni	...	गेहूँ, चावल Wheat, Rice	...	GC(122.22) TW(172.40)W(10.12) TK(30.76)	217.32	87.01	67.99	T(1),M(5)	Balamau	31
कछौना पतसेनी Kachhauna (10) Patseni	...	गेहूँ, चावल Wheat, Rice		.. GC(12.55)TW(55.44) TK(0.81)O(9.31)	48.16	27.11	19.02	T(1)	Band	32
कछौना पतसेनी Kachhauna (5) Patseni	...	गेहूँ, चावल Wheat, Rice	...	GC(52.21)TK(0.40) O(1.62)	59.90	31.57	28.73	M(1)	Paira	33
सण्डीला Sandila (20)	...	गेहूँ, चावल Wheat, Rice	1.21	GC(25.50) TW(103.20)TK(40.87)	90.65	55.85	26.31	...	Baghaura	34
सण्डीला Sandila (20)	...	गेहूँ, चावल Wheat, Rice	6.07	GC(127.89) TW(112.10)W(7.28) TK(29.95)	244.03	80.54	84.18	T(3)M(3)	Gausganj	35

1	2	3	4	5	6	7	8	9	10	11
36	तेरबा दक्षिणवां	504.66	2,834(537)	P(1),H(1)	-(-5)	W	PO	-(-5)	-(-5)	KR
37	कहली	331.04	1,191(175)	P(1)	-(-5)	W	-(-5)	-(-5)	BS	PR
38	निरमलपुर	487.66	2,190(498)	P(1)	-(-5)	W	-(-5)	-(-5)	BS	PR
39	गौरी फखुरदन	203.97	902(149)	-(-5)	-(-5)	W	-(-5)	-(-5)	-(-5)	PR
40	मन्धवा	89.84	624(115)	P(1)	-(-5)	W	-(-5)	-(-5)	BS	PR
41	गौहानी	560.51	1,808(346)	P(1)	-(5-10)	W	-(5-10)	-(5-10)	-(5-10)	KR
42	कमालपुर	314.86	1,516(289)	P(1)	-(5-10)	W	-(-5)	मंगल,शनि Tue Sat	-(5-10)	PR
43	खजौना	811.83	2,957(568)	P(2),M(1)	-(-5)	W	PO Phone	सोम, गुरु Mon Thu	BS	PR
44	गौरी खालसा	346.02	1,438(284)	P(1)	D(1)	W	-(-5)	रवि,बुध,शुक्र Sun Wed FRI	BS	PR
45	महमूदपुर धर्तिगढा	168.36	873(171)	P(1)	-(-5)	W,T,TK	-(-5)	-(-5)	-(-5)	PR
46	मुसलमानाबाद	216.51	855(187)	-(-5)	-(-5)	W	-(-5)	बुद्ध, शुक्र,रवि Wed,Fri Sun	-(-5)	PR
47	उमरारी	561.72	2,559(493)	P(1),H(1)	RP(1)	W,HP	PO	बुद्ध, रवि Wed Sun	-(-5)	KR
48	आन्ट ग्रान्ट	486.04	2,207(419)	P(1)	-(-5)	W	-(-5)	-(-5)	-(-5)	KR
49	गिरधरपुर	293.41	1,349(278)	-(-5)	-(-5)	W	-(-5)	-(-5)	-(-5)	KR
50	सादीपुर	197.49	772(152)	P(1)	-(-5)	W	-(-5)	-(-5)	-(-5)	PR
51	कुर्सी	207.61	1,025(234)	-(-5)	-(-5)	W	-(-5)	-(-5)	-(-5)	KR
52	मुठिया	502.64	2,713(518)	P(1)	RP(1)	W	PO	सोम, गुरु Mon Thu	-(-5)	KR
53	कोरो कलाँ	454.88	1,916(392)	P(1),M(1)	-(5-10)	W	-(5-10)	सोम, गुरु Mon Thu	-(5-10)	PR
54	नेवादा लोचन	555.65	1,574(319)	P(1)	-(-5)	W,HP	-(-5)	-(-5)	-(-5)	KR
55	ममरेजपुर	856.35	2,251(427)	P(1)	-(-5)	W,HP	-(-5)	-(-5)	-(-5)	KR

12	13	14	15	16	17	18	19	20	2	1
सण्डीला Sandila (20)	...	गेहूँ, चावल Wheat, Rice	10.52	GC(95.91) TW(164.71)W(0.40) TK(6.48)	106.84	72.85	47.35	T(2),M(2)	Terwa Dahigawan	36
सण्डीला Sandila (26)	...	गेहूँ, चावल Wheat, Rice	4.45	GC(65.97)TW(97.94) W(2 43)TK(7.28)	104.82	23.47	24.68	...	Kahli	37
सण्डीला Sandila (27)	...	गेहूँ, चावल Wheat, Rice	3.64	GC(248.89) TW(12.55)TK(8.90)	130.72	49.37	33.59	T(1)	Nirmalpur	38
सण्डीला Sandila (25)	...	गेहूँ, चावल Wheat, Rice	1.62	GC(91.46)TW(0.81) W(0.81)TK(7.69)	61.51	17.00	23.07	...	Gaurifakhurdan	39
सण्डीला Sandila (24)	...	गेहूँ, चावल Wheat, Rice	1.21	GC(46.14)TW(12.55) W(0.40)TK(4.05)	15.78	2.83	6.88	...	Mandhawa	40
कछौना पतसेनी Kachhauna (7) Patseni	...	गेहूँ, चावल Wheat, Rice	..	GC(42.49)TW(85.39)	256.18	133.96	42.49	T(2)	Gaubani	41
कछौना पतसेनी Kachhauna (7) Patseni	...	गेहूँ, चावल Wheat, Rice	...	GC(40.87)TW(23.47) W(0.81)TK(41.68)	59.90	38.45	109.68	...	Kamalpur	42
कछौना पतसेनी Kachhauna (8) Patseni	...	गेहूँ चावल Wheat, Rice	...	GC(77.30)TK(11.33) O(165.12)	174.02	20.64	363.42	M(3)MSQ(2)	Khajauna	43
सण्डीला Sandila (18)	...	गेहूँ, चावल Wheat, Rice	10.12	GC(19.83)TW(57.06) W(2.43)TK(48.56)	127.48	66.38	14.16	...	Gauri Khalsa	44
सण्डीला Sandila (20)	...	गेहूँ, चावल Wheat, Rice	..	GC(26.31)TW(61.51) TK(1.62)	48.56	14.17	16.19	...	Mahmodpur Dhatingra	45
सण्डीला Sandila (25)	...	गेहूँ, चावल Wheat, Rice	2.43	GC(121.81) TW(2.02)TK(6.07)	59.49	9.72	14.97	...	Musalmanabad	46
बेनीगंज Beniganj (8)	EO	गेहूँ, चावल Wheat, Rice	....	GC(375.56) TW(10.52)	115.34	43.72	16.58	T(3)M(2)C(1)	Umrari	47
बेनीगंज Beniganj 5)	EAG	गेहूँ, चावल Wheat, Rice	8(50	GC(211.25) TWE(8.90)TK(15.78)	127.48	63.54	50.59	...	Antgrant	48
बेनीगंज Beniganj (2)	...	गेहूँ, चावल Wheat, Rice	...	GC(85.39)TW(27·11) TK(2.43)	137.61	39.66	1.21	...	Girdharpur	49
बेनीगंज Beniganj (5)	...	गेहूँ, ज्वार Wheat, Juar	...	GC(3.64)TW(54.63) W(1.62)TK(12.95)	104.82	7.69	12.14	...	Sadipur	50
बेनीगंज Beniganj (2)	...	गेहूँ चावल Wheat, Rice	...	GC(70.03)TW(15.78) TK(2.01)	95.91	12.14	11.74	T(2)	Kursi	51
बेनीगंज Beniganj (4)	EAG	गेहूँ, चावल Wheat, Rice	4.45	GC(175.24) TWE(19.02)W(2.83) TK(6.07)O(3.24)	218.13	36.02	37.64	...	Muthia	52
बेनीगंज Beniganj (8)	EAG	गेहूँ, चावल Wheat, Rice	...	GC(189.30) TWE(2.43)TK(2.43)	200.33	16.59	34.80	...	Korokalan	53
बेनीगंज Beniganj (7)	...	गेहूँ, चावल Wheat, Rice	...	GC(46.14)TW(27.92) TK(6.07)	337.92	87.01	50.59	T(1)	Newada Lochan	54
बेनीगंज Beniganj (8)	...	गेहूँ, चावल Wheat, Rice	...	TW(0.81)W(0.40) TK(4.45)	780.67	25.09	44.93	...	Mamrazpur	55

1	2	3	4	5	6	7	8	9	10	11
56	झरोइयां	1,048.17	2,949(532)	P(1)	–(–5)	W	–(–5)	बुध, रवि Wed,Suu	–(–5)	KR
57	पिपरी	1,242.83	2,240(455)	P(1)	–(–5)	W,HP	–(–5)	–(–5)	–(–5)	KR
58	सिकन्दरपुर	1,418.88	2,490(522)	P(1)	–(–5)	W,HP	–(–5)	–(–5)	–(–5)	KR
59	बेनीगंज (देहात)	1,296.25	2,884(484)	P(1)	–(–5)	W,HP	PO	–(–5)	–(–5)	PR
60	मझगवां	1,807.39	6,881(1,276)	P(2),M(1)	–(–5)	W,HP	PO	सोम,गुरु Mon,Thu	–(–5)	KR
61	कोथावां	582.36	2,570(523)	P(1),H(1)	FPC(1)	W,HP	PO,Phone	बुद्ध, रवि Wed,Sun	BS	PR
62	गौरी	53.83	320(50)	–(–5)	–(–5)	W,HP	–(–5)	–(–5)	–(–5)	KR
63	लालपुर	13.76	10(2)	–(–5)	–(–5)	W	–(–5)	–(–5)	–(–5)	KR
64	नगवा	770.95	3,297(708)	P(1)	–(–5)	W	PO,Phone	–(–5)	–(–5)	KR
65	ऊगपुर	675.04	2,905(560)	P(1)	–(–5)	W	PO,Phone	बुद्ध, रवि Wed, Sun	–(–5)	KR
66	गेगलापुर	175.24	838(148)	P(1)	–(–5)	W,HP	–(–5)	–(–5)	–(–5)	KR
67	हुलासपुर	77.70	209(39)	–(–5)	–(–5)	W	–(–5)	–(–5)	–(–5)	KR
68	लोधौरा	116.15	621(114)	–(–5)	–(5–10)	W	–(–5)	–(5–10)	–(–5)	KR
69	मदनापुर	72.04	350(67)	–(–5)	–(–5)	W	–(10+)	–(–5)	–(–5)	KR
70	शाहपुर	108.46	758(133)	M(1)	–(–5)	W	–(–5)	सोम, गुरु Mon, Thu	–(–5)	KR
71	गोबरहा	101.98	340(76)	P(1)	–(5–10)	W	–(–5)	–(–5)	–(–5)	KR
72	महमूदपुर	135.57	187(38)	P(1)	–(–5)	W	–(–5)	–(–5)	–(–5)	KR
73	चपरतला	371.92	717(135)	P(1)	–(5–10)	W	–(–5)	–(–5)	–(–5)	KR
74	अल्हौवा	444.77	341(140)	P(1)	–(–5)	W	–(–5)	–(–5)	–(–5)	KR
75	महुआ कोला	178.47	503(90)	P(1)	–(–5)	W	–(–5)	–(–5)	–(–5)	KR

12	13	14	15	16	17	18	19	20	2	1
बेनीगंज Beniganj (4)	ED	गेहूँ, चावल Wheat, Rice	...	TW(214.49) TK(15.38)	673.01	84.99	60.30	T(5)	Jharoiya	56
बेनीगंज Beniganj (4)	...	गेहूँ, बाजरा Wheat, Bajra	...	GC(114.93)	893.98	95.51	138.41	...	Pipri	57
बेनीगंज Beniganj (4)	...	गेहूँ, बाजरा Wheat, Bajra	...	GC(103.60)	1,123.04	74.46	117.78	...	Sikandarpur	58
बेनीगंज Beniganj (1)	EAG	गेहूँ, बाजरा Wheat, Bajra	...	GC(41.68) TWE(312.83)W(4.86) TK(10.12)O(0.40)	716.72	103.20	106.44	...	Beniganj Dehat	59
बेनीगंज Beniganj (4)	EAG	गेहूँ, चावल Wheat, Rice	4.05	GC(332.66) TWE(241.20)W(3.64) TK(33.99)O(1.62)	772.57	246.06	171.60	T(2),M(1)	Majhgawan	60
बेनीगंज Beniganj (8)	ED	गेहूँ, चावल Wheat, Rice	...	GC(108.86) TW(64.75)W(0.40) TK(19.02)	206.81	125.46	57.06	...	Kothawan	61
बेनीगंज Beniganj (8)	...	गेहूँ, चावल Wheat, Rice	...	GC(14.16) TW(19.02)	17.00	0.41	3.24	...	Gauri	62
बेनीगंज Beniganj (9)	...	गेहूँ, चावल Wheat, Rice	...	TW(9.71)	0.40	2.44	1.21	...	Lalpur	63
बेनीगंज Beniganj (8)	...	गेहूँ, चावल Wheat, Rice	...	GC(229.46) TW(35.61)W(3.64) TK(40.87)	215.30	152.18	93.89	T(1),M(1)	Nagwa	64
बेनीगंज Beniganj (8)	...	गेहूँ, चावल Wheat, Rice	...	TW(246.46) TK(22.26)	172.00	182.12	52.20	...	Ugpur	65
बेनीगंज Beniganj (12)	...	गेहूँ, चावल Wheat, Rice	...GC(76.49)TK(10.93)		49.37	28.33	10.12	...	Geglapur	66
बेनीगंज Beniganj (11)	...	गेहूँ, चावल Wheat, Rice	...GC(13.76)TW(16.59)		26.71	6.88	13.76	...	Hulaspur	67
बेनीगंज Beniganj (12)	...	गेहूँ, चावल Wheat, Rice	...	GC(63.54)	22.26	17.80	12.55	...	Lodhaura	68
बेनीगंज Beniganj (11)	...	गेहूँ, चावल Wheat, Rice	...	GC(31.57)	21.85	13.76	4.86	TEM(1)	Madnapur	69
बेनीगंज Beniganj (13)	...	गेहूँ, चावल Wheat, Rice	...	GC(34.80) TK(19.02)	29.95	20.24	4.45	T(1)	Shahpur	70
बेनीगंज Beniganj (14)	...	गेहूँ, चावल Wheat, Rice	...GC(28.73)TK(27.52)		26.31	11.33	8.09	...	Gobarha	71
बेनीगंज Beniganj (5)	...	गेहूँ, ज्वार Wheat, Juar	...	TW(12.55)	96.31	23.47	3.24	...	Mahmudpur	72
बेनीगंज Beniganj (5)	...	गेहूँ, ज्वार Wheat, Juar	...	TW(31.16) W(4.45)TK(0.40)	274.79	50.18	10.94	...	Chapartala	73
बेनीगंज Beniganj (7)	...	गेहूँ, ज्वार Wheat, Juar	... GC(2.43)TW(29.14) W(6.07)O(4.45)		301.50	76.09	25.09	...	Alhaua	74
बेनीगंज Beniganj (6)	...	गेहूँ, ज्वार Wheat, Juar	0.40	TW(8.90)O(2.43)	124.24	27.12	15.38	...	Mahuakola	75

ग्राम निर्देशिका

4— सन्डीला तहसील

जन सुविधाएं एवं भूमि उपयोग

1	2	3	4	5	6	7	8	9	10	11
76	रायपुर	339.14	1,610(319)	P(1)	–(–5)	W,HP	PO	–(–5)	–(–5)	KR
77	काकूपुर	284.50	1,080(209)	–(–5)	–(–5)	W,HP	–(–5)	–(–5)	–(–5)	KR
78	लोध खेड़ा	34.80	273(41)	–(–5)	–(–5)	W	–(–5)	–(–5)	–(–5)	PR
79	कुलमिन खेड़ा	52.21	555(118)	P(1)	–(–5)	W	–(–5)	–(–5)	–(–5)	PR
80	मनिकापुर	92.27	367(74)	–(–5)	–(–5)	W	–(–5)	–(–5)	–(–5)	PR
81	भटपुरवा	100.77	382(67)	–(–5)	–(–5)	W	–(–5)	–(–5)	–(–5)	KR
82	बहादुरपुर	150.55	651(106)	–(–5)	–(–5)	W,HP	–(–5)	–(–5)	–(–5)	KR
83	दुबरा	29.54	208(45)	–(–5)	–(–5)	W	–(–5)	–(–5)	–(–5)	KR
84	आनन्दपुर	38.85	107(26)	–(–5)	–(–5)	W	–(–5)	–(–5)	–(–5)	PR
85	शेवपुरी	182.92	647(199)	P(1)	–(–5)	W	–(–5)	–(–5)	–(–5)	PR
86	पुरवा बाजीराव	178.47	1,077(215)	P(1)	–(–5)	W	–(–5)	–(–5)	–(–5)	PR
87	जरौआ	333.47	1,351(260)	P(1)	FPC(1)	W	PO	–(–5)	–(–5)	PR
88	मैनगांव	661.28	2,093(427)	P(1),M(1), H(1)	–(–5)	W,HP	PO	मंगल,शुक्र Tue,Fri	–(–5)	KR
89	आशापुर	161 48	424(66)	–(–5)	–(5–10)	W	–(–5)	–(–5)	–(5–10)	KR
90	कल्हेपुर	234.73	690(131)	P(1)	–(5–10)	W	–(–5)	–(–5)	–(–5)	KR
91	कटघरा	193.45	469(79)	–(–5)	–(5–10)	W	–(–5)	–(–5)	–(5–10)	KR
92	अटसलिया भूड़	162.28	446(76)	P(1)	–(5–10)	W,HP	–(–5)	–(–5)	–(5–10)	KR
93	हर्रैया	972.49	2,896(497)	P(1)	RP(1)	W	PO	–(–5)	–(10+)	KR
94	बरसड़ा	461.36	1,228(?28)	P(1)	–(5–10)	W	–(–5)	–(–5)	–(5–10)	KR
95	अरखः	53.02	173(38)	–(–5)	–(5–10)	W	PO	–(–5)	–(5–10)	KR

12	13	14	15	16	17	18	19	20	2	1
बेनीगंज Beniganj (6)	...	गेहूँ, चावल Wheat, Rice		...GC(17.81)TW(56.66) W(1.62)TK(2.83)	197.49	37.23	25.50	...	Raipur,	76
बेनीगंज Beniganj(7)EAG,ED		गेहूँ, चावल Wheat, Rice		...GC(9.71)TWE(40.07) W(19.43)TK(5.67)	121.80	54.23	33.49	T(1),M(2) C(1)	Kakupur	77
बेनीगंज Beniganj (12)	..	गेहूँ, मक्का Wheat, Maize	...	GC(0.41)TW(5.26)	25.09	1,61	2.43	...	Lodhkhera	78
बेनीगंज Beniganj (13)	...	गेहूँ, चावल Wheat, Rice	...	TW(13.36)W(2.02)	24.28	5.67	6.88	M(1)	Kulmin Khera	79
बेनीगंज Beniganj (11)	...	गेहूँ, चावल Wheat, Rice	...	GC(19.43)TW(0.40) W(2.43)TK(0.81)	43.70	17.00	5.50	...	Manikapur	80
बेनीगंज Beniganj (9)	...	गेहूँ, चावल Wheat, Rice	...	GC(17.81)TW(6.88) TK(9.71)	48.97	10.52	6.88	...	Bhatpurwa	81
बेनीगंज Beniganj (10)	...	गेहूँ, चावल Wheat, Rice		...GC(21.04)TW(14.16) TK(11.33)	62.73	15.78	25.51	...	Bahadurpur	22
बेनीगंज Beniganj (10)	...	गेहूँ, चावल Wheat, Rice	...	GC(0.81)TW(12.14)	11.74	3.64	1.21	..	Dubra	83
बेनीगंज Beniganj (12)	...	गेहूँ, चावल Wheat, Rice	...	TW(14.97)TK(2.02) O(4.45)	11.74	2.83	2.84	...	Anandpur	84
बेनीगंज Beniganj (14)	...	गेहूँ, चावल Wheat, Rice		...GC(67.18(TW(10.52) TK(2.02)	64.35	23.07	15.78	T(1)	Sheopuri	85
बेनीगंज Beniganj (14)	...	गेहूँ, चावल Wheat, Rice	..	GC(39.66)TW(42.90) TK(8.50)	60.71	10.52	16.18	T(2),M(1)	Purwa Bajirao	86
बेनीगंज Beniganj (12)	...	गेहूँ, चावल Wheat, Rice	..	GC(63.94)TW(37.23) TK(7.28)	152.98	46.95	25.09	T(1)	Jaraua	87
बेनीगंज Beniganj (16)	...	गेहूँ, चावल Wheat, Rice		...GC(66.78)TW(57.47) W(0.81)TK(20.24)	337.52	113.71	64.75	...	Bhan Gaon	88
बेनीगंज Beniganj (15)	...	गेहूँ, चावल Wheat, Rice	0.40	GC(8.90)TW(10.93) TK(1.62)	102.79	24.29	12·55	...	Ashapur	89
बेनीगंज Beniganj (15)	...	गेहूँ, चावल Wheat, Rice	1.21	TW(2.43)O(0.40) TK(6.07)	112.92	110.89	0.81	...	Kalhaypur	90
बेनीगंज Beniganj (14)	...	गेहूँ, चावल Wheat, Rice	...	TW(7.28)W(0.40) TK(0.40)O(0.81)	133.96	30.76	19.84	...	Katghara	91
बेनीगंज Beniganj (10)	...	गेहूँ, चावल Wheat, Rice	...	TW(3.24)	116.96	28.72	13.36	...	Atsailya Bhur	92
बेनीगंज Beniganj (16)	...	गेहूँ, चावल Wheat, Rice	1.62	TW(37.64)W(3.24) TK(17.40)O(2.43)	737.77	95.50	76.89	...	Harraia	93
बेनीगंज Beniganj (18)	...	गेहूँ, बाजरा Wheat, Bajra	4.45	GC(33.99)TW(68.80) TK(16.59)O(0.81)	279.65	21.04	36.03	...	Barsara	94
बेनीगंज Beniganj (18)	...	गेहूँ, बाजरा Wheat, Bajra	...	GC(0.40)TW(6.88) TK(0.40)	42.90	0.81	1.63	...	Arkhan	95

1	2	3	4	5	6	7	8	9	10	11
96	कल्यान मल	1,190.63	5,075(1,092)	P(1)	MCW(1)	W,HP	PO,Phone	बुद्ध,शनि Wed,Sat	-(5-10)	PR
97	कैमा	59.49	252(41)	-(-5)	-(5-10)	W,HP	-(-5)	-(-5)	-(5-10)	PR
98	कनसुआ	149.33	472(78)	P(1)	-(5-10)	W,HP	-(-5)	-(-5)	-(5-10)	KR
99	कुरेरी	40.87	305(53)	-(-5)	-(5-10)	W,HP	-(-5)	-(-5)	-(5-10)	PR
100	पकरा दीवान	67.18	119(116)	-(-5)	-(5-10)	W	-(-5)	-(-5)	-(5-10)	KR
101	मल्हपुर	88.63	668(117)	-(-5)	-(5-10)	W	-(-5)	-(-5)	-(5-10)	KR
102	आदमपुर	197.09	651(16)	-(-5)	-(-5)	W	-(-5)	-(-5)	-(-5)	KR
103	रघुनाथपुर	80.13	87(50)	-(-5)	-(-5)	W	-(-5)	-(-5)	-(-5)	KR
104	भेलावा	54.23	298(50)	-(-5)	-(5-10)	W	-(-5)	-(-5)	-(5-10)	KR
105	कमालपुर	95.51	288(61)	-(-5)	-(-5)	W	-(-5)	-(-5)	-(-5)	KR
106	अइमा	63.94	290(61)	-(-5)	-(-5)	W	-(-5)	-(-5)	-(-5)	KR
107	पलिया रायसिंह	233.51	792(111)	P(1),M(1)	-(-5)	W,HP	-(-5)	-(-5)	-(-5)	KR
108	श्यामपुर	241.20	1,225(205)	P(1)	-(-5)	W,HP	-(5-10)	-(-5)	-(-5)	KR
109	जगदीशपुर	80.13	200(35)	-(-5)	-(5-10)	W	-(-5)	-(-5)	-(-5)	KR
110	ककराली	66.78	189(40)	-(-5)	-(5-10)	W	-(-5)	-(-5)	-(-5)	KR
111	पिरकापुर	119.39	1,000(166)	P(1)	-(5-10)	W	-(-5)	सोम,मंगल, गुरु,शुक्र Mon,Tue, Thu,Fri	-(-5)	KR
112	थाना	213.28	981(142)	P(1)	-(5-10)	W	-(-5)	-(-5)	-(-5)	PR
113	तेरिया	122.62	794(145)	P(1)	-(5-10)	W	PO	-(-5)	-(-5)	KR
114	रामपुर	38.04	74(20)	-(-5)	-(5-10)	W	-(-5)	-(-5)	-(-5)	KR
115	महमूदपुर	64.35	239(45)	-(-5)	-(5-10)	W	-(-5)	-(-5)	-(-5)	KR

12	13	14	15	16	17	18	19	20	2	1
बेनीगंज Beniganj (11)	...	गेहूँ, चावल Wheat, Rice	...	GC(235.13) TW(136.79)W(0.40) O(36.02)	526.52	145.29	110.48	T(2).M(4), C(1)	Kalyan Mal	96
बेनीगंज Beniganj (14)	...	गेहूँ, चावल Wheat, Rice	...	GC(2.43)TW(22.66) TK(0.41)	25.50	5.25	3.24	...	Kaima	9
बेनीगंज Beniganj (10)	...	गेहूँ, चावल Wheat, Rice	...	GC(0.40)TW(38.45) TK(10.52)	77.70	10.52	11.74	...	Kansua	98
बेनीगंज Beniganj (15)	...	गेहूँ, चावल Wheat, Rice	...	TW(7.28)TK(2.43)	21.45	4.05	5.66	...	Kurairi	99
बेनीगंज Beniganj (16)	...	गेहूँ, चावल Wheat, Rice	..	GC(6.88)TW(15.78) TK(1.21)	36.02	4.45	2.84	...	Pakra Diwan	100
सण्डीला Sandila (14)	...	गेहूँ, चावल Wheat, Rice	...	GC(6.07)TW(34.80) TK(5.26)	23.88	7.69	10.93	...	Malhpur	101
सण्डीला Sandila (16)	...	गेहूँ, चावल Wheat, Rice	5.26	GC(44.52)TW(17.40) W(9.71) TK(10.93)	59.90	36.01	13.36	...	Adampur	102
सण्डीला Sandila (12)	...	गेहूँ, चावल Wheat, Rice	..	GC(24.69)TW(6.07)	30.76	14.16	4.45	...	Raghunathpur	103
सण्डीला Sandila (13)	...	गेहूँ, चावल Wheat, Rice	...	GC(23.07)	17.00	8.09	6.07	...	Bhelawa	104
सण्डीला Sandila (15)	...	गेहूँ, चावल Wheat, Rice	6.48	GC(14.57) TW(23.88)TK(1.21)	27.52	14.97	6.88	...	Kamalpur	105
सण्डीला Sandila (16)	...	गेहूँ, चावल Wheat, Rice	0.81	GC(25.50)TK(4.45)	19.83	8.09	5.26	...	Aima	106
सण्डीला Sandila (14)	...	गेहूँ, चावल Wheat, Rice	3.64	GC(67.18)W(4.86) TK(5.67)	86.20	31.97	33.99	...	Palya Raisingh	107
सण्डीला Sandila (12)	...	गेहूँ, चावल Wheat, Rice	..	GC(61.11)TW(5.26) TK(11.74)W(7.28)	19.43	103.20	33.18	...	Shyampur	108
सण्डीला Sandila (13)	...	गेहूँ, चावल Wheat, Rice	...	GC(10.93)TW(5.26) W(1.21)TK(2.83)	42.90	10.52	6.48	...	Jagdishpur	109
सण्डीला Sandila (12)	...	गेहूँ, चावल Wheat, Rice	...	GC(29.54)W(0.41) TK(0.41)	21.04	8.09	7.29	...	Kakrali	110
सण्डीला Sandila (14)	...	गेहूँ, चावल Wheat, Rice	...	GC(31.97)TW(21.85) W(1.21)TK(4.45)	25.09	17.00	17.82	TEM(1)	Pirkapur	111
सण्डीला Sandila (13)	...	गेहूँ, चावल Wheat, Rice	...	GC(90.65)TK(1.21)	50.59	49.38	21.45	M(1)	Thana	112
सण्डीला Sandila (12)	...	गेहूँ, चावल Wheat, Rice	...	GC(17.40)TW(9.31) W(4.05)TK(28.73)	24.28	25.90	12.95	TEM(1)	Teria	113
सण्डीला Sandila (12)	...	गेहूँ, चावल Wheat, Rice	...	GC(21.45)	6.88	6.88	2.83	...	Rampur	114
सण्डीला Sandila (12)	...	गेहूँ, चावल Wheat, Rice	...	GC(12.14)TK(2.83)	20.24	21.86	7.28	...	Mahmudpur	115

1	2	3	4	5	6	7	8	9	10	11
116	चुगलहर	49.78	60(14)	–(–5)	–(–5)	W	–(–5)	–(–5)	–(–5)	PR
117	मथुरागढ़ी	54.63	179(30)	–(–5)	–(–5)	W	–(–5)	–(–5)	–(–5)	KR
118	तेवना	426.55	1,569(308)	P(1)	–(–5)	W	–(–5)	–(–5)	–(–5)	KR
119	बेरुआ	1,444.78	5,261(1,155)	P(2),M(1)	H(1), SMP(1)	W	PO	सोम,गुरु Mon,Thu	BS	PR
120	फरेन्दा	728.06	2,249(498)	P(1)	–(–5)	W,HP	–(–5)	–(–5)	–(–5)	KR
121	अटवा	778.24	2,616(473)	P(1)	–(–5)	W,TK	PO,Phone	मंगल,शुक्र Tue,Fri	–(–5)	KR
122	भदसेन	297.45	825(170)	–(–5)	–(–5)	W	–(–5)	–(–5)	–(–5)	PR
123	फतेहपुर	371.92	711(130)	–(–5)	–(–5)	W,HP	–(–5)	–(–5)	–(10+)	PR
124	भीखपुर ऐमा	714.70	1,706(302)	P(1)	–(–5)	W,R	PO	–(–5)	–(10+)	PR
125	गठिया	250.10	629(124)	P(1)	–(–5)	W,R	–(–5)	–(–5)	–(10+)	PR
126	जुगराजपुर	284.91	561(132)	P(1),M(1)	–(–5)	W,TW	–(–5)	मंगल,शुक्र Tue,Fri	–(10+)	PR
127	रायपुर	181.91	661(130)	–(–5)	–(–5)	W,TW	–(–5)	–(–5)	–(10+)	PR
128	शंकरपुर	213.68	513(82)	P(1)	–(–5)	W,HP	–(–5)	–(–5)	–(10+)	PR
129	जैतापुर	43.71	208(36)	–(–5)	–(–5)	W,HP	–(–5)	–(–5)	–(10+)	PR
130	नरामदनापुर	374.75	752(144)	P(1)	–(–5)	W,HP	–(–5)	–(–5)	–(10+)	PR
131	हरपालपुर	184.95	828(145)	–(–5)	–(–5)	W,HP	–(–5)	गुरु Thu	–(10+)	PR,KR
132	जनगाँव	911.38	4,018(763)	P(1)	D(1)	W,TK	PO	मंगल,शनि Tue,Sat	–(10+)	PR
133	सोनिकपुर	746.27	2,145(428)	P(1)	–(–5)	W,HP	–(–5)	–(–5)	–(5–10)	PR,KR
134	गोंडवा	452.45	2,107(534)	P(1),M(1)	SMP(1)	W,HP	PO	रवि Sun	–(5–10)	PR,KR
135	दिलावरनगर	97.53	472(92)	–(–5)	–(–5)	W,TK	–(–5)	–(–5)	–(5–10)	KR

VILLAGE DIRECTORY

AMENITIES AND LAND USE — **SANDILA TAHSIL- 4**

12	13	14	15	16	17	18	19	20	2	1
सण्डीला Sandila (12)	...	गेहूँ, चावल Wheat, Rice	...	GC(6.07)W(4.45)	14.16	23.08	2.02	...	Chuglahar	116
सण्डीला Sandila (13)	...	गेहूँ, चावल Wheat, Rice	...	TW(9.71)TK(7.28)	11.74	21.04	4.86	TEM(1)	Mathuragarhi	117
सण्डीला Sandila (12)	...	गेहूँ, चावल Wheat, Rice	..	CG(169.16)TW(6.48) TK(4.05)O(14.16)	173.21	8.09	51.40	...	Teona	118
सण्डीला Sandila (20)	...	गेहूँ, चावल Wheat, Rice	...	GC(48.97)TW(89.03) W(40.47)TK(4.05)	323.76	621.62	316.88	T(1), TEM(1)	Berua	119
सण्डीला Sandila (12)	...	गेहूँ, चावल Wheat, Rice	...	GC(8.50)TW(98.75) W(46.95)TK(23.47)	277.63	155.00	117.76	...	Farenda	120
सण्डीला Sandila (14)	EAG	गेहूँ, चावल Wheat, Rice	...	TWE(171.59) TK(21.85)O(18.21)	263,86	36.84	265.89	T(1),M(1)	Atwa	121
सण्डीला Sandila (20)	...	गेहूँ, चावल Wheat, Rice	...	GC(21.04)TW(14.97) W(7.28)TK(23.47)O(9.31)	61.92	5.68	153.78	...	Bhadsen	122
सण्डीला Sandila (25)	...	गेहूँ, बाजरा Wheat, Bajra	3.64	TW(27.52)W(17.00)	231.49	62.73	29.54	...	Fatehpur	123
सण्डीला Sandila (25)	...	गेहूँ, बाजरा Wheat, Bajra	...	TW(31.97)R(6.47)	546.75	91.06	38.45	...	Bhikhpur Aima	124
सण्डीला Sandila (18)	...	गेहूँ, बाजरा Wheat, Bajra	...	R(4.05)	127.48	87.81	30.76	...	Gathia	125
सण्डीला Sandila (18)	...	गेहूँ, चावल Wheat, Rice	...	GC(42.90)	119.79	72.04	50.18	...	Jugrajpur	126
सण्डीला Sandila (18)	...	गेहूँ, चावल Wheat, Rice	...	GC(37.23)	123.03	10.12	11.33	...	Raipur	127
सण्डीला Sandila (24)	...	गेहूँ, बाजरा Wheat, Bajra	8.50	GC(14.57) TW(48.56)	111.70	20.24	10.11	...	Shankerpur	128
सण्डीला Sandila (25)	...	गेहूँ, बाजरा Wheat, Bajra	...	TK(12.55)	23.47	3.64	4.05	...	Jaitapur	129
सण्डीला Sandila (25)	...	गेहूँ, बाजरा Wheat, Bajra	1.62	TW(72.04)W(0.81) TK(6.48)	190.61	29.54	73.65	...	Nara Madnapur	130
सण्डीला Sandila (22)	...	गेहूँ, चावल Wheat, Rice	1.62	GC(1.62)TW(44.52) W(0.81)TK(1.62)	91.88	27.92	14.96	...	Harpalpur	131
सण्डीला Sandila (32)	EO	गेहूँ, चावल Wheat, Rice	0.41	GC(226.23) TW(140.43)W(2.43) TK(18.60)	254.56	180.09	88 63	T(1),M(2)	Janigaon	132
सण्डीला Sandila (19)	...	गेहूँ, ज्वार Wheat, Juar	...	GC(149.74) TW(54.23)TK(6.07)	386.49	81.75	67.99	T(1)	Sonikpur	133
सण्डीला Sandila (18)	EA	गेहूँ, चावल Wheat, Rice	...	GC(154.60)	175.23	30.35	92.27	T(3),M(3)	Gondwa	134
सण्डीला Sandila (21)	...	गेहूँ, चावल Wheat, Rice	1.62	GC(52.21)	26.71	7.69	9.30	...	Dilawarnagar	135

1	2	3	4	5	6	7	8	9	10	11
136	बहुती	1,492.94	5,333(1,298)	P(1)	-(-5)	W	PO	मंगल, शुक्र Tue,Fri	-(5-10)	KR
137	जलालपुर	58.68	264(55)	-(-5)	-(-5)	W,TK	-(-5)	-(5-10)	-(5-10)	KR
138	बस्तापुर	163.09	476(101)	P(1)	-(-5)	W,HP	-(-5)	-(-5)	-(5-10)	KR
139	राम मदारपुर	458.93	1,085(202)	P(1)	-(10+)	W,TK	-(-5)	-(-5)	-(10+)	KR
140	जाजूपुर	1,101.59	2,512(287)	P(1)	-(-5)	W,HP	-(-5)	-(-5)	-(-5)	PR,KR
141	कुरौंघ	503.85	2,187(281)	P(1)	-(-5)	W	-(-5)	-(-5)	-(5-10)	KR
142	कोडिया	845.82	2,579(513)	P(1)	-(5-10)	W,HP	PO	मंगल शनि Tue,Sat	-(5-10)	PR,KR
143	श्यामदासपुर	393.77	1,253(233)	P(1)	-(-5)	W,HP	-(-5)	बुध रवि Wed, Sun	-(-5)	PR,KR
144	माँझ गाँव	436.27	2,696(508)	P(1)	-(-5)	W,HP	-(-5)	-(-5)	-(-5)	KR,PR
145	गोनी	182.12	1,606(313)	-(-5)	-(-5)	W,HP	-(-5)	बुध Wed	-(-5)	PR,KR
146	वहेरिया	905.72	3,696(693)	P(2)	-(-5)	W,HP	PO	मंगल शुक्र Tue, Fri	-(-5)	KR
147	रानीखेड़ा	98.34	371(75)	-(-5)	-(-5)	W,TK	-(-5)	-(-5)	-(5-10)	KR
148	लौली	161.48	539(107)	P(1)	-(-5)	W	-(-5)	-(-5)	-(-5)	KR
149	लालामऊ	225.01	854(168)	-(-5)	-(-5)	W	-(-5)	-(-5)	-(-5)	KR
150	जगसेरा	219.75	684(140)	P(1)	-(5-10)	W	-(-5)	शनि Sat	BS	PR
151	कनौरा आंट	263.86	1,150(183)	-(-5)	-(-5)	W	-(-5)	-(-5)	-(10+)	KR
152	ढिकुन्नी	397.81	1,647(422)	P(3)M(1)	-(-5)	W	PO	मंगल,गुरु,शनि Tue,Thu Sat	BS	PR
153	तिदवारी	87.01	316(67)	P(1)	-(-5)	W	-(-5)	-(-5)	-(-5)	PR
154	बम्हौआ पेंग	242.42	611(113)	P(1)	-(-5)	W	-(-5)	-(-5)	-(10+)	PR
155	मदना खेरा	114.13	315(48)	-(-5)	-(-5)	W	-(-5)	-(-5)	-(10+)	PR

12	13	14	15	16	17	18	19	20	2	1
सण्डीला Sandila (15)	...	गेहूँ, चावल Wheat, Rice	...	GC(229·87) TW(214.90)W(17.81) TK(126.67)	510.33	262.25	131.11	T(2)M(1)	Bahuti	136
सण्डीला Sandila (23)	...	गेहूँ, चावल Wheat, Rice	0.81	GC(16.19) TW(9.31)TK(0.80)	23.88	4.45	3.24	...	Jalalpur	137
सण्डीला Sandila (24)	...	गेहूँ, बाजरा Wheat, Bajra	0.81	TW(3.64)TK(0.81)	133.96	11.32	12.55	...	Bastapur	138
सण्डीला Sandila (25)	...	गेहूँ, बाजरा Wheat, Bajra	0.81	TW(82.15)W(30.35) TK(20.64)	204.78	61.91	58.29	C(1)	Ram Madarpur	139
सण्डीला Sandila (30)	...	गेहूँ, बाजरा Wheat, Bajra	32.38	TW(12.55)W(4.05) TK(0.80)	734.94	243.21	73.66	...	Jajupur	140
सण्डीला Sandila (27)	...	गेहूँ, बाजरा Wheat, Bajra	10.12	TW(59.90)	299.48	67.17	67.18	...	Kuraundh	141
सण्डीला Sandila (28)	...	गेहूँ, बाजरा Wheat, Bajra	2.83	TW(1.21)W(2.02)	649.14	61.12	129.50	M(1)	Kauria	142
सण्डीला Sandila (25)	...	गेहूँ, बाजरा Wheat, Bajra	1.21	CC(16.59) TW(23.47)W(0.81) TK(13.76)	209.23	98.75	29.95	...	Shayam Dhaspur	143
सण्डीला Sandila (30)	...	गेहूँ, बाजरा Wheat, Bajra	2.43	GC(41.28) TW(41.68)TK(6.88)	227.85	71.63	44.52	...	Manjh Gaon	144
सण्डीला Sandila (17)	...	गेहूँ, मक्का Wheat, Maize	...	GC(73.66) TW(38.85)	44.11	2.43	23.07	...	Goni	145
सण्डीला Sandila (20)	...	गेहूँ, चावल Wheat, Rice	16.19	GC(306.36) TW(38·04)W(9.71) TK(13.36)	299.48	124.24	98.34	T(11),M(17) C(1)N(3)	Bahirya	146
सण्डीला Sandila (21)	...	गेहूँ, चावल Wheat, Rice	...	GC(55.04)	27.12	8.09	8.09	...	Rani Khera	147
सण्डीला Sandila (15)	...	गेहूँ, चावल Wheat, Rice	...	GC(56.66) TW(25.50 TK(6.48)	24.28	31.56	17.00	...	Lauli	148
सण्डीला Sandila (16)	...	गेहूँ, चावल Wheat, Rice	13.76	GC(110.89) TW6.07)TK(7.28)	53.42	27.11	6.48	...	Lalamau	149
सण्डीला Sandila (17)	...	गेहूँ, चावल Wheat, Rice	...	GC(20.24) TW(50.18)W(0.40) TK(19.83)	71.63	22.66	34.81	...	Jagsara	150
सण्डीला Sandila (15)	...	गेहूँ, चावल Wheat, Rice	...	GC(78.92) TW(21.85) W(4.86)TK(26.71)	57.06	41.28	33.18	...	Kanaura Ant	151
सण्डीला Sandila (13)	...	गेहूँ, चावल Wheat, Rice	...	GC(127.48) W(18.62)TK(17.00)	120.20	84.99	29.52	T(2)M(4)	Dhikunni	152
सण्डीला Sandila (14)	...	गेहूँ, चावल Wheat, Rice	...	GC(46.95)TK(5.26)	16.59	11.33	6.88	...	Tidwari	153
सण्डीला Sandila (13)	...	गेहूँ, चावल Wheat, Rice	...	GC(5.67)TW(18.21) TK(8.50)	136.79	57.06	16.19	...	Bamhua Paing	154
सण्डीला Sandila (15)	...	गेहूँ, चावल Wheat, Rice	...	GC(3.24)TW(2.43) W(1.62)TK(16.59)	53.02	31.57	5.66	...	Madna Khera	155

1	2	3	4	5	6	7	8	9	10	11
156	बाकी नगर	52.61	334(23)	-(-5)	-(-5)	W	-(-5)	-(-5)	-(-5)	PR
157	सहगवां	298.67	1,516(297)	P(1)	-(-5)	W	-(-5)	-(-5)	-(-5)	KR
158	कुआ बोझ	147.72	363(78)	-(-5)	-(-5)	W	-(-5)	-(-5)	-(-5)	KR
159	लोधौरा	125.05	637(117)	-(-5)	-(5-10)	W	-(-5)	-(-5)	-(-5)	KR
160	अतरौली	1,224.62	4,369(941)	P(1)M(1)	-(-5)	W,HP	PTO	मंगल शनि Tue, Sat	BS	PR
161	झझौली	50.99	419(82)	P(1)	-(-5)	W,TW	-(-5)	-(-5)	-(-5)	KR
162	सिकन्दरपुर	527.73	2,566(423)	-(-5)	-(-5)	W,HP	-(-5)	-(-5)	-(-5)	KR
163	भरावन	1,074.88	6,066(1,466)	P(1)M(1) H(1)PUC(2)	PHC(1) FPC(1) RP(1)	W	PTO	सोम गुरु Mon,Thu	-(-5)	KR
164	जखवा	113.32	427(83)	P(1)	-(-5)	W,HP	-(-5)	-(-5)	-(-5)	KR
165	महमदापुर	105.22	71(21)	-(-5)	-(-5)	W,TK	-(-5)	-(-5)	-(-5)	KR
166	गोंडवा पट्टी अतरौली	84.58	317(63)	-(-5)	SMP(1)	W,HP	-(-5)	-(-5)	-(-5)	PR
167	अन्धपुर	29.95	71(16)	-(-5)	-(5-10)	W	-(-5)	-(-5)	-(-5)	KR
168	दूल्हानगर	237.15	569(112)	-(-5)	-(-5)	W	-(-5)	-(-5)	-(5-10)	PR,KR
169	लालपुर	178.88	479(89)	-(-5)	-(-5)	W	-(-5)	-(-5)	-(5-10)	PR,KR
170	घेरवा	36.83	493(103)	-(-5)	-(-5)	W	-(-5)	मंगल शुक्र Tue,Fri	-(5-10)	PR
171	सय्यापुर	321.74	1,359(291)	-(-5)	-(-5)	W	-(-5)	-(-5)	-(-5)	KR
172	महुआ डांडा	303.53	1,196(204)	P(1)	-(5-10)	W,HP	-(5-10)	मंगल शनि Tue,Sat	-(10+)	KR
173	डान्डा	169.97	812(143)	-(-5)	-(-5)	W	-(-5)	-(-5)	-(-5)	KR
174	बमी	238.77	1,049(198)	P(1)	-(-5)	W	PO	-(-5)	-(-5)	KR
175	बन्जारा	166.74	475(89)	P(1)	-(-5)	W,HP	-(-5)	-(-5)	-(5-10)	PR

12	13	14	15	16	17	18	19	20	2	1
सण्डीला Sandila (10)	...	गेहूँ, चावल Wheat, Rice		...GC(17.40)TW(7.28)	20.24	4.05	3.64	...	Baqi Nagar	156
सण्डीला Sandila (16)	...	गेहूँ, चावल Wheat, Rice		... GC(130.72)W(4.86) TK(6.88)	71.23	70.42	14.56	TEM(1) MSQ(1)	Sahgawan	157
सण्डीला Sandila (11)	...	गेहूँ, चावल Wheat, Rice		...GC(82.56)TW(1.21)	26.31	32.78	4.86	MSQ(1)	Kuabojh	158
सण्डीला Sandila (24)	...	गेहूँ, चावल Wheat, Rice	0.40	GC(10.12)	10.12	8.90	95.51	...	Lodhaura	159
सण्डीला Sandila (20)	...	गेहूँ, बाजरा Wheat, Bajra	...	W(110.89) GC(214.09)TK(21.04)	578.72	180.09	119.79	M(1)N(5)	Atrauli	160
सण्डीला Sandila (21)	...	गेहूँ, चावल Wheat, Rice		...GC(15.78)TW(9.71) TK(4.45)	1.62	2.43	17.00	TEM(1)	Jhajhauli	161
सण्डीला Sandila (25)	...	गेहूँ, ज्वार Wheat, Juar	...	GC(114.13) TW(10.12)W(6.07) TK(29.54)	284.50	23.07	60.30	TEM(1)	Sikanderpur	162
सण्डीला Sandila (23)	...	गेहूँ, ज्वार Wheat, Juar	4.86	GC(250.91) TW(133.55)W(2.02) TK(80.94)	385.27	64.75	152.58	MSQ(1)	Bharuwan	163
सण्डीला Sandila (22)	...	गेहूँ, ज्वार Wheat, Juar	...	GC(39.26)	42.49	10.53	21.04	TEM(1)	Jakhwa	164
सण्डीला Sandila (21)	...	गेहूँ, ज्वार Wheat, Juar	...	GC(45.73)W(0.41) TK(1.21)	28.73	6.88	22.26	TEM(1)	Mohamdapur	165
सण्डीला Sandila (18)	...	गेहूँ, चावल Wheat, Rice	...	GC(51.80)	10.12	9.71	12.95	...	Gondwa Patti Atraoli	166
सण्डीला Sandila (20)	...	गेहूँ, चावल Wheat, Rice	0.40	GC(12.14)	10.12	6.48	0.81	...	Andhpur	167
सण्डीला Sandila (29)	...	गेहूँ, बाजरा Wheat, Bajra	1.21	TW(21.85)	189.81	12.95	11.33	...	Dulha Nagar	168
सण्डीला Sandila (27)	...	गेहूँ, बाजरा Wheat, Bajra	0.81	TW(24.69)W(0.81) TK(14.57)	123.03	6.88	8.09	...	Lalpur	169
सण्डीला Sandila (26)	...	गेहूँ, बाजरा Wheat, Bajra	0.80	TW(12.55)	13.36	5.26	4.86	...	Gherwa	170
सण्डीला Sandila (27)	...	गेहूँ, चावल Wheat, Rice	....	TW(140.43)	114.93	44.93	21.45	...	Saiyapur	171
सण्डीला Sandila (36)	...	गेहूँ, बाजरा Wheat, Bajra	4.86	GC(116.55) TW(38.85)TK(9.31)	80.13	27.93	25.90	M(1)	Mahua Danda	172
सण्डीला Sandila (25)	...	गेहूँ, बाजरा Wheat, Bajra	...	GC(9.31)TW(55.85) W(2.83)TK(1.21)	81.75	2.43	16.59	...	Danda	173
सन्डीला Sandila (25)	...	गेहूँ, चावल Wheet, Rice	...	TW(110.08)	80.53	32.38	15.78	TEM(1)	Bani	174
सण्डीला Sandila (26)	...	गेहूँ, बाजरा Wheat, Bajra	1.21	TW(44.92)TK(4.86)	83.78	19.02	12.95	...	Banjara	175

4– सन्डीला तहसील

ग्राम निदेशिका
जन सुविधाएँ एवं भूमि उपयोग

1	2	3	4	5	6	7	8	9	10	11
176	खसरौल	448.40	1,805(337)	P(1)	–(–5)	W	–(–5)	बुद्ध, रवि Wed,Sun	BS	KR
177	बेगालपुर	241.20	761(170)	–(–5)	–(10+)	W,HP	–(–5)	सोम,शुक्र Mom,Fri	–(10+)	PR
178	तेरवा	240.80	496(102)	–(–5)	–(5–10)	W,HP	–(–5)	–(–5)	–(5–10)	PR,KR
179	भटपुर	1,692.46	4,292(713)	P(1),M(1)	FPC(1)	W,HP	PO	–(–5)	–(10+)	PR
180	कटकी	107.65	230(57)	P(1)	–(10+)	W,HP	–(–5)	–(–5)	–(10+)	PR,KR
181	कटका	305.14	964(78)	–(–5)	–(10+)	W,HP	–(–5)	–(–5)	–(–5)	PR,KR
182	महसुआ	137.60	390(84)	P(1)	–(–5)	W,HP	–(5–10)	–(–5)	–(10+)	PR
183	पिपरी नरायनपुर	431.41	94(58)	P(1)	–(10+)	W,HP	–(10+)	–(–5)	–(5–+)	PR
184	हाजीपुर	254.96	727(131)	–(–5)	–(–5)	W	–(–5)	–(–5)	–(–5)	KR
185	महसुआ	142.86	438(71)	–(–5)	–(5–10)	W,HP	–(–5)	–(–5)	–(–5)	PR,KR
186	महीथ	529.35	1,537(295)	P(1),M(1)	–(10+)	W,HP	PO	बुद्ध,शनि Wed,Sat	–(–5)	PR,KR
187	देवकला	158.64	435(83)	–(–5)	–(–5)	W,HP	–(–5)	–(–5)	–(5–10)	PR,KR
188	औना	254.15	835(152)	P(1)	-(10+)	W,R	–(–5)	–(–5)	–(5–10)	PR,KR
189	चावन	683.13	2,334(357)	P(1)	–(–5)	W	PO	–(–5)	–(–5)	KR
190	हयातगंज	183.33	1,112(218)	P(1)	–(5–10)	W,HP	–(–5)	बुद्ध,रवि Wed,Sun	–(10+)	PR, KR
191	माँझा गाँव	215.71	848(146)	–(–5)	–(5–10)	W,HP	–(5–10)	–(–5)	–(10+)	PR
192	गोडवा खेम	171.59	689(133)	P(1)	–(–5)	W,HP	–(–5)	–(–5)	–(10+)	PR,KR
193	हीरूपुर गुटैया	135.98	633(129)	–(–5)	–(10+)	W,HP	–(–5)	–(–5)	–(10+)	PR,KR
194	पुरवा अटबा	101.98	557(89)	–(–5)	–(–5)	W,HP	–(–5)	–(–5)	–(10+)	PR
195	वकवा	222.59	906(200)	P(1)	RP(1)	W,HP	–(–5)	–(5–)	–(10+)	PR,KR

12	13	14	15	16	17	18	19	20	2	1
सण्डीला Sandila (22)	...	गेहूँ, चावल Wheat, Rice		...GC(84.99)TW(60.71) W(2.02)TK(32.38)	198.30	24.28	45.72	TEM(1)	Khasraul	176
सण्डीला Sandila (38)	...	गेहूँ, बाजरा Wheat, Bajra	8.90	GC(33.59)TW(5·67)	155.00	16.19	21.85	...	Begalpur	177
सण्डीला Sandila (29)	...	गेहूँ, बाजरा Wheat, Bajra	...	GC(13.76)	157.02	50.59	19.43	...	Terwa	178
सण्डीला Sandila (40)	...	गेहूँ, बाजरा Wheat, Bajra	106.03	TW(44.92) W(6.07)TK(33.99)	1,035.63	153.79	312.03	...	Bhatpur	179
सण्डीला Sandila (36)	...	गेहूँ, चावल Wheat, Riee	...	...	73.25	2.02	32.38	...	Katki	180
सण्डीला Sandila (35)	...	गेहूँ, चावल Wheat, Rice	8.90	W(1.62)	184.95	59.08	50.59	...	Katka	181
सण्डीला Sandila (36)	...	गेहूँ, बाजरा Wheat, Bajra	...	TW(6.88)	108.05	12.95	9.72	M(1)	Mahsua	182
सण्डीला Sandila (38)	...	गेहूँ, बाजरा Wheat, Bajra	4.86	TW(52.21)TK(8.50)	171.59	155.80	38.45	...	Pipri Narainpur	183
सण्डीला Sandila (35)	...	गेहूँ चावल Wheat, Rice	...	TW(30.76)	169.57	31.57	23.06	...	Hajipur	184
सण्डीला Sandila (33)	...	गेहूँ, चावल Wheat, Rice	0.40	TK(1.62)	92.68	5.26	42.90	...	Mahsua	185
सण्डीला Sandila (32)	...	गेहूँ, चावल Wheat, Rice	4.05	GC(66.78)	296.65	93.89	67.98	...	Mahith	186
सण्डीला Sandila (35)	...	गेहूँ, बाजरा Wheat, Bajra	2.83	...	95.10	8.50	52.21	...	Deokali	187
सण्डीला Sandila (40)	...	गेहूँ, चावल Wheat, Rice	9.31	TW(5.67)TK(4.45)	125.46	41.68	67.58	...	Auna	188
सण्डीला Sandila (30)	...	गेहूँ चावल Wheat, Rice	...	TW(100.37) TK(33.58)	382.04	77.70	89.44	...	Chawan	189
सण्डीला Sandila (38)	...	गेहूँ, बाजरा Wheat, Bajra	3.24	GC(25.09) TW(23.07)TK(5.26)	72.44	30.76	23.47	...	Hayatganj	190
सण्डीला Sandila (38)	...	गेहूँ बाजरा Wheat, Bajra	0.40	GC(52.21)TW(10.52) TK(25.90)	78.51	33.99	14.18	...	Manjhagaon	191
सण्डीला Sandila (38)	...	गेहूँ, बाजरा Wheat, Bajra		...GC(52.21)TW(15.78) W(1,21)	82.15	5.26	14.98	...	Gondwa Kham	192
सण्डीला Sandila (38)	...	गेहूँ, बाजरा Wheat, Bajra		... GC(45.73)TW(8.50) W(1.21)	65.97	5.26	9.31	T(1)	Hirupur Gotaiya	193
सण्डीला Sandila (30)	...	गेहूँ, चावल Wheat, Rice	0.81	GC(15.78) W(17.00)TK(6.48)	44.11	6.48	11.32	...	Purwaatwa	194
सण्डीला Sandila (30)	...	गेहूँ, चावल Wheat, Rice	31.16	GC(0.81)TW(65.16) W(1.21)TK(10.12)	73.25	19.43	21.45	...	Bakwa	195

2		3	4	5	6	7	8	9	10	11
196	पीपर गाँव	721.58	3,467(699)	P(1)	-(-5)	W,HP	PO	-(-5)	-(10+)	PR
197	औरा पट्टी	25.90	239(37)	-(-5)	-(-5)	W,HP	-(-5)	-(-5)	-(10+)	PR,KR
198	उसरहा	100.77	309(73)	P(1)	-(5-10)	W,HP	-(-5)	-(-5)	-(10+)	PR,KR
199	साड़ा दखलावल	590.86	1,583(356)	P(1)	-(5-10)	W,HP	-(-5)	-(-5)	-(10+)	PR,KR
200	सुआ गाढ़ा	96.32	354(61)	-(-5)	-(10+)	W,TR	-(-5)	-(-5)	-(10+)	PR,KR
201	मवैया	74.87	268(49)	-(-5)	-(10+)	W,TK	-(-5)	-(-5)	-(10+)	PR,KR
202	नेवादा विजय	227.85	1,205(249)	-(-5)	RP(1)	W,HP	-(-5)	मंगल,शनि Tue, Sat	-(5-10)	PR
203	रुदौली	72.44	351(70)	-(-5)	-(-5)	W,C	-(-5)	-(-5)	-(10+)	PR
204	कुकुरा	440.72	1,656(341)	P(1)	-(-5)	W,HP	-(-5)	मंगल, शुक्र Tue, Fri	-(5-10)	KR
205	कोयली	396.20	1,278(231)	P(1)	-(5-10)	W	-(-5)	-(-5)	-(5-10)	KR
206	अटवा उर्फ माधोनगर	78.11	288(47)	-(-5)	-(-5)	W	-(-5)	-(-5)	-(10+)	KR
207	रामपुर	210.85	629(134)	-(-5)	-(-5)	W	-(-5)	-(-5)	-(5-10)	KR
208	इटौंजा	338.73	1,152(246)	-(-5)	-(5-10)	W	-(-5)	-(-5)	-(5-10)	KR
209	छतिहा	184.14	825(156)	P(1)	-(-5)	W	PO	-(-5)	-(5-10)	KR
210	हड़हा	213.28	701(120)	P(1)	-(-5)	W	-(-5)	-(-5)	-(5-10)	KR
211	पहाड़पुर	156.21	630(120)	-(-5)	-(5-10)	W	-(5)	सोम, गुरु Mon, Thu	-(5-10)	KR
212	शेवपुरी	51.80	242(59)	-(-5)	-(5-10)	W	-(-5)	-(-5)	-(5-10)	KR
213	नौआ खेड़ा	55.44	145(28)	-(-5)	-(-5)	W	-(-5)	-(-5)	-(5-10)	KR
214	पवायाँ	594.50	1,741(324)	P(1)	H(1)	W	PO	बुद्ध, रवि Wed, Sun	-(10+)	KR
215	बिन्द्रावन	321.33	1,205(235)	P(1)	-(5-10)	W	-(-5)	मंगल, शनि Tue, Sat	-(5-10)	KR

12	13	14	15	16	17	18	19	20	2	1
सण्डीला Sandila (30)	...	गेहूँ, चावल Wheat, Rice	14.16	GC(112.91) TW(121.81)TK(19.43)	318.90	29.54	104.83	T(1)	Pipar Gaon	196
सण्डीला Sandila (30)	...	गेहूँ, चावल Wheat, Rice	0.40	TW(9.71)	11.33	2.83	1.63	...	Aurha Patti	197
सण्डीला Sandila (38)	...	गेहूँ, बाजरा Wheat, Bajra	...	GC(4.45)TW(18.62)	63.54	4.86	9.30	T(1)	Usarha	198
सण्डीला Sandila (38)	...	गेहूँ, बाजरा Wheat, Bajra	76.89	GC(5.26)TW(72.44) W(10.52)TK(45.73)	234.32	100.77	44.93	...	Sanda Dakhlawal	199
सण्डीला Sandila (38)	...	गेहूँ, बाजरा Wheat, Bajra	0.81	GC(8.90)TW(14.16)	47.75	4.46	20.24	...	Sua Garha	200
सण्डीला Sandila (38)	...	गेहूँ, बाजरा Wheat, Bajra	...	TW(27.92)	38.85	4.05	4.05	...	Mavaiya	201
सण्डीला Sandila (30)	...	गेहूँ, चावल Wheat, Rice	8.50	TK(15.38) GC(34.80) TW(39.66)	103.60	7.28	18.63	T(1)	Newada Bijai	202
सण्डीला Sandila (30)	...	गेहूँ, चावल Wheat, Rice	0.40	GC(19.02)TW(1.21) TK(6.88)	34.40	0.81	9.72	...	Rudauli	203
सण्डीला Sandila (18)	...	गेहूँ, बाजरा Wheat, Bajra	8.09	GC(37.23) TW(108.46)W(2.43) TK(23.07)	176.04	52.62	32.78	T(3)	Kukura	204
सण्डीला Sandila (29)	...	गेहूँ, चावल Wheat, Rice	...	GC(88.22) TW(20.24)TK(6.88)	167.55	89.43	23.88	...	Koili	205
सण्डीला Sandila (30)	...	गेहूँ, चावल Wheat, Rice	...	GC(10.52) W(8.50)TK(4.45)	16.19	34.81	3.64	...	Atwa urf Madhonager	206
सण्डीला Sandila (30)	...	गेहूँ, चावल Wheat, Rice	...	GC(40.07) TW(12.95)W(8.50) TK(2.43)	46.95	67.99	31.96	...	Rampur	207
सण्डीला Sandila (30)	...	गेहूँ, चावल Wheat, Rice	...	GC(107.65) TW(50.18)W(7.28) TK(11.74)	69.61	47.35	44.92	...	Itauja	208
सण्डीला Sandila (30)	...	गेहूँ, चावल Wheat, Rice	...	TW(78.11)	50.59	42.49	12.95	...	Chhatiha	209
सण्डीला Sandila (24)	...	गेहूँ, चावल Wheat, Rice	...	GC(46.14) TW(48.56)TK(5.26)	64.75	26.70	21.87	...	Harha	210
सण्डीला Sandila (30)	...	गेहूँ, चावल Wheat, Rice	..	TW(33.19)W(12.14) TK(29.54)	30.76	38.03	12.55	...	Paharpur	211
सण्डीला Sandila (30)	...	गेहूँ, चावल Wheat, Rice	...	GC(12.95)TW(9.71) W(1.21)TK(2.43)	16.59	6.07	2.84	...	Sheopuri	212
सण्डीला Sandila (24)	...	गेहूँ, चावल Wheat, Rice	...	GC(24.69)TW(1.62) TK(2.02)	14.16	4.05	8.90	...	Naua Khara	213
सण्डीला Sandila (22)	...	गेहूँ, चावल Wheat, Rice	...	GC(165.93) TK(15.38)TW(114.53)	229.87	29.13	39.66	...	Pawayan	214
सण्डीला Sandila (20)	...	गेहूँ, चावल Wheat, Rice	...	GC(146.91) TW(5.26)TK(4.86)	100.37	35.21	28.72	...	Bindraban	215

1	2	3	4	5	6	7	8	9	10	11
216	जमुनीपुर	119.79	433(87)	P(1)	-(5-10)	W,HP	-(-5)	-(-5)	-(10+)	PR,KR
217	मोहुउद्दीनपुर	83.77	236(45)	-(-5)	-(5-10)	W	-(-5)	-(-5)	-(-5)	KR
218	परसा	548.37	1,969(412)	-(-5)	-(5-10)	W	-(-5)	-(-5)	-(-5)	KR
219	गोंडवा पट्टी आलमपुर	71.23	145(27)	-(-5)	-(5-10)	W	-(-5)	-(-5)	-(-5)	PR,RK
220	आलमपुर	98.34	645(122)	P(1)	-(-5)	W	-(-5)	-(-5)	-(-5)	PR
221	सागर गढ़ी	197.09	694(106)	P(1)	-(-5)	W,HP	-(-5)	-(-5)	-(-5)	KR
222	आइरा काकेमऊ	538.66	1,710(342)	P(1)	RP(1)	W,TK	-(-5)	-(-5)	-(-5)	KR
223	बिलरिया	109.67	571(104)	P(1)	-(5-10)	W,TK	-(5-10)	मंगल, शुक्र Tue, Fri	-(-5)	KR
224	नरोइया	197.49	661(137)	P(1)	-(-5)	W	-(-5)	-(-5)	-(5-10)	KR
225	वम्हनौआ आलमशाह	344.40	1,099(212)	P(1)	-(10+)	W	-(-5)	-(-5)	-(10+)	KR
226	टिकरा खुर्द	25.50	240(45)	-(-5)	-(10+)	W	-(-5)	-(-5)	-(5-10)	KR
227	किरला	331.04	933(181)	M(1)	-(10+)	W,HP	-(-5)	-(-5)	-(5-10)	KR
228	रेकवार खेड़ा	127.89	314(59)	P(1)	-(-5)	W	-(-5)	-(-5)	-(5-10)	KR
229	कटियार	78.92	344(62)	-(-5)	-(-5)	W	-(-5)	-(-5)	-(5-10)	KR
230	मलेहरा	919.88	3,009(573)	P(1),M(1)	-(-5)	W,HP	PO	बुद्ध, शनि Wed, Sat	BS	PR
231	पहाड़पुर	38.04	137(26)	-(-5)	-(-5)	W	-(-5)	-(-5)	-(-5)	KR
232	जामू	576.29	2,031(369)	P(1)	-(-5)	W	-(-5)	-(5-10)	BS	KR
233	शेवनगर	245.25	526(103)	-(-5)	-(-5)	W	-(-5)	-(-5)	-(-5)	KR
234	उमरताली	241.20	577(118)	P(1)	-(-5)	W	-(-5)	-(-5)	BS,RS	KR
235	भदेहना	138.41	513(89)	-(-5)	-(-5)	W	-(-5)	-(-5)	-(-5)	KR

12	13	14	15	16	17	18	19	20	2	1
सण्डीला Sandila (38)	...	गेहूँ, बाजरा Wheat, Bajra	...	TW(41.28)	62.32	7.28	8.91	...	Jamunipur	216
सण्डीला Sandila (20)	...	गेहूँ, चावल Wheat, Rice	...	GC(42.49)	25.09	13.76	2.43	...	Mohiuddinpur	217
सण्डीला Sandila (20)	...	गेहूँ, चावल Wheat, Rice	1.21	GC(220.97)	206.40	83.37	36.42	...	Parsa	218
सण्डीला Sandila (22)	...	गेहूँ, चावल Wheat, Rice	...	GC(22.26)	37.24	8.09	3.64	...	Gondwa Patti (Alampur)	219
सण्डीला Sandila (22)	...	गेहूँ, चावल Wheat, Rice	..	GC(28.33)TW(3.24)	46.54	15.78	4.45	...	Alampur	220
सण्डीला Sandila (19)	...	गेहूँ, ज्वार Wheat, Juar	...	GC(47.75)TW(5.67) TK(4.45)	80.94	35.21	23.07	...	Sagar Garhi	221
सण्डीला Sandila (16)	...	गेहूँ, चावल Wheat, Rice	...	GC(92.27) TW(34.40)TK(57.06)	205.59	48.16	101.18	...	Aira Kakaymau	222
सण्डीला Sandila (16)	...	गेहूँ, चावल Wheat, Rice	0.81	GC(6.48)TW(24.69) TK(12.14)	47.75	7.69	10.11	...	Bilarya	223
सण्डीला Sandila (18)	...	गेहूँ, चावल Wheat, Rice	...	GC(64.75) TW(17.40)	44.11	65.16	6.07	...	Naroiya	224
सण्डीला Sandila (22)	...	गेहूँ, चावल Wheat, Rice	...	GC(100.77) TW(2.02)TK(0.40)	87.42	120.20	33.59	...	Bamhnaua (Alamshah)	225
सण्डीला Sandila (20)	...	गेहूँ, चावल Wheat, Rice	...	GC(17.81)	1.62	0.04	5.67	...	Tikra Khurd	226
सण्डीला Sandila (18)	...	गेहूँ, चावल Wheat, Rice	...	GC(133.96) TW(7.28)TK(2.43)	99.96	56.25	31.16	...	Kirla	227
सण्डीला Sandila (24)	...	गेहूँ, चावल Wheat, Rice	...	GC(31.57)TW(2.02)	39.26	42.90	12.14	...	Raikbar Khera	228
सण्डीला Sandila (24)	...	गेहूँ, चावल Wheat, Rice	...	GC(25.90)TK(2.02)	13.76	33.59	3.65	...	Katiyar	229
सण्डीला Sandila (10)	EAG	गेहूँ, चावल Wheat, Rice	...	TWE(135.57) W(44.92)O(8.09) TK(17.40)	153.38	314.45	246.07	...	Malehra	230
सण्डीला Sahdila (9)	...	गेहूँ, चावल Wheat, Rice	...	TW(8.09)O(2.43)	15.78	8.90	2.84	...	Paharpur	231
सण्डीला Sandila (6)	...	गेहूँ, चावल Wheat, Rice	...	TW(155.40)W(11.33) TK(39.66)O(6.48)	89.03	203.16	71.23	...	Jamu	232
सण्डीला Sandila (2)	EAG	गेहूँ, चावल Wheat, Rice	...	GC(48.56) TW(12.14)W(6.48) TK(18.21)	19.84	83.77	56.25	...	Sheonager	233
सण्डीला Sandila (7)	...	गेहूँ, चावल Wheat, Rice	...	GC(45.73) TW(25.90)W(1.62) TK(17.00)	42.09	90.25	18.61	...	Umartali	234
सण्डीला Sandila (4)	...	गेहूँ, चावल Wheat, Rice	...	GC(39.26)TW(6.07) TK(3.64)	30.76	42.90	15.78	...	Bhadehna	235

1	2	3	4	5	6	7	8	9	10	11
236	भिटौली	354.11	793(142)	P(1)	SMP(1)	W	PO	-(-5)	-(-5)	KR
237	चनोइया	1,278.45	2,031(572)	P(1)	-(10+)	W,HP	PO	सोम,गुरु Mon,Thu	-(-5)	KR
238	जाजमऊ	95.51	530(95)	-(-5)	-(-5)	W	-(-5)	-(-5)	-(-5)	KR
239	गोपालपुर	174.43	719(132)	-(-5)	-(10+)	W	-(-5)	-(-5)	-(-5)	PR,KR
240	नरेन्द्रपुर	99.96	675(120)	-(-5)	-(10+)	W,HP	-(-5)	-(-5)	-(-5)	PR,KR
241	रसूलपुर	333.47	1,375(265)	P(1)	-(10+)	W,HP	-(-5)	-(-5)	-(-5)	PR,KR
242	लोहरई	176.85	801(156)	-(-5)	-(10+)	W,T	-(-5)	-(-5)	-(-5)	KR
243	रहीमाबाद ग्रान्ट	193.45	629(114)	-(-5)	-(5-10)	W	-(-5)	-(-5)	-(5-10)	PR,KR
244	अटसलिया	950.64	3,413(650)	P(1)	-(-5)	W	PO	-(-5)	-(-5)	KR
245	लूमामऊ	684.35	3,039(405)	P(1)	-(-5)	W,HP	PO	बुद्ध,रवि Wed,Sun	-(-5)	PR,KR
246	किन्हौती	184.14	1,073(192)	P(1)	-(-5)	W,HP	PO	-(-5)	-(-5)	PR,KR
247	मवई मुसलमानान	210.85	668(134)	-(-5)	-(-5)	W,HP	-(-5)	-(-5)	-(-5)	PR,KR
248	महरोनिया	238.37	895(162)	P(1)	-(5-10)	W	-(-5)	-(-5)	-(-5)	PR,KR
249	गोगरादेव	140.84	909(183)	P(1)	-(5-10)	W	-(-5)	-(-5)	-(5-10)	KR
250	पडरी गहिरावली	52.61	133(30)	-(-5)	-(5-10)	W	-(-5)	-(5-10)	-(5-10)	KR
251	गहिरा	188.59	551(100)	P(1)	-(5-10)	W	-(-5)	बुध,रवि Wed,Sun	-(5-10)	KR
252	भिरका	235.94	950(194)	P(1)	-(5-10)	W	-(-5)	-(-5)	-(5-10)	KR
253	यारका	45.73	325(58)	-(-5)	-(-5)	W	PO,Phone	-(-5)	-(10+)	KR
254	महगवां	1,022.68	5,589(1,095)	P(1),M(1)	-(-5)	W,HP	PO	सोम,गुरु Mon,Thu	-(10+)	KR
255	रहियामऊ	44.11	233(56)	-(-5)	-(-5)	W	-(-5)	-(-5)	-(5-10)	KR

VILLAGE DIRECTORY

AMENITIES AND LAND USE — SANDILA TAHSIL—4

12	13	14	15	16	17	18	19	20	2	1
सण्डीला Sandila (5)	...	गेहूँ, चावल Wheat, Rice		...GC(13.76)TW(91.87) W(7.69),TK(12.55)	16.59	147.31	64.34	...	Bhitauli	236
सण्डीला Sandila (12)	...	गेहूँ, चावल Wheat, Rice	302.31	TW(82.15)W(12.14) TK(135.57)	316.48	154.19	275.61	TEM(1)	Chanoiya	237
सण्डीला Sandila (8)	EAG	गेहूँ, चावल Wheat, Rice		...TWE(8.90)W(29.14) TK(3.24)	38.45	5.67	10.11	...	Jajmau	238
सण्डीला Sandila (15)	...	गेहूँ, मक्का Wheat, Maize	16.59	GC(98.75)TW(4.05)	16.59	23.47	14.98	...	Gopalpur	239
सण्डीला Sandila (14)	...	गेहूँ, मक्का Wheat, Maize	9.72	GC(47.75)TW(4.05)	6.07	22.66	9.71	...	Naraindrapur	240
सण्डीला Sandila (15)	...	गेहूँ, मक्का Wheat, Maize	4.86	GC(158.24) TW(12.14)TK(0.81)	72.85	45.73	38.84	...	Rasoolpur	241
सण्डीला Sandila (10)	ED	गेहूँ, जौ Wheat, Barley		...GC(61.11)TW(11.33)	55.04	27.11	22.26	...	Lohrai	242
सण्डीला Sandila (7)	...	गेहूँ, मक्का Wheat, Maize	11.33	TW(0.40) W(0.81)TK(24.69)	76.49	67.99	11.74	...	Rahimabad Grant	243
सण्डीला Sandila (13)	...	गेहूँ, चावल Wheat, Rice	...	GC(263.06) TW(23.07),W(5.26) TK(67.99)	264.27	221.37	105.62	TEM(1)	Atsaliya	244
सण्डीला Sandila (5)	EA	गेहूँ, मक्का Wheat, Maize	22.65	GC(238.77) TW(8.90) W(5.67)TK(23.07)	203.56	86.61	95.11	T(2),M(2)	Lumamau	245
सण्डीला Sandila (5)	...	गेहूँ, मक्का Wheat, Maize	13.76	GC(68.80)TW(6.48) W(1.21)TK(1.62)	40.47	27.11	24.69	...	Kinhauti	246
सण्डीला Sandila (5)	...	गेहूँ, मक्का Wheat, Maize	1.62	GC(34.40)TW(10.52) W(5.26)TK(7.28)	66.37	45.73	39.67	...	Mawai Musalmanan	247
सण्डीला Sandila (10)	...	गेहूँ, मक्का Wheat, Maize	5.26	TW(84.99)W(11.74) TK(8.09)	65.97	29.95	32.37	...	Mahronia	248
सण्डीला Sandila (14)	..	गेहूँ, मक्का Wheat, Maize	...	GC(38.04)TW(8.50)	54.24	24.28	15.78	...	Gogradeo	249
सण्डीला Sandila (19)	...	गेहूँ, मक्का Wheat, Maize	...	GC(24.69)	15.78	8.09	4.05	...	Padri Gairawali	250
सण्डीला Sandila (15)	...	गेहूँ, चावल Wheat, Rice	...	GC(74.46)TW(8.09) TWE(0.40)TK(2.02)	72.44	15.78	15.40	...	Gahira	251
सण्डीला Sandila (18)	...	गेहूँ, चावल Wheat, Rice	...	GC(82.96)TW(4.45) W(7.28)TK(14.97)	28.33	74.87	23.08	...	Bhirka	25
सण्डीला Sandila (17)	...	गेहूँ, चावल Wheat, Rice	...	GC(16.59)W(1.62) TK(3.64)	10.52	8.09	5.27	...	Yarka	253
सण्डीला Sandila (15)	EAG	गेहूँ, चावल Wheat, Rice	...	GC(263.86) TWE(62.32)W(2.83) TK(50.99)O(4.86)	379.20	254.56	4.06	T(1)TEM(1) MSQ(1)	Mahgawan	254
सण्डीला Sandila (16)	...	गेहूँ चावल Wheat, Rice	...	GC(2.83) TW(3.64)TK(4.45)	22.26	8.09	2.84	...	Rahiyamau	255

ग्राम निदेशिका

4—सन्डीला तहसील

बन सुविधाएं एवं भूमि उपयोग

1	2	3	4	5	6	7	8	9	10	11
256	तेरवा पहलवान	193.04	501(89)	P(1),M(1)	RP(1)	W	PO	-(-5)	-(10+)	KR
257	सेखवापुर	64.75	319(57)	-(-5)	(10+)	W	-(-5)	-(-5)	-(5-10)	PR,KR
258	परिहवाँ	169.57	980(193)	P(1)	-(10+)	W,HP	-(-5)	-(-5)	-(-5)	PR,KR
259	मवई ब्रह्मनान	54.63	460(96)	-(-5)	-(5-10)	W,HP	-(-5)	-(-5)	-(-5)	KR
260	गोगावाँ उमराव	387.70	587(104)	-(-5)	RP(1)	W	-(-5)	-(-5)	-(-5)	KR
261	महामऊ	109.67	294(56)	-(-5)	-(-5)	W,HP	-(-5)	-(-5)	-(-5)	KR
262	खुटेहना	145.29	472(95)	-(-5)	-(-5)	W,HP	-(-5)	-(-5)	-(-5)	KR
263	गौसपुर	48.56	348(72)	-(-5)	-(-5)	W,HP	-(-5)	-(-5)	-(-5)	PR
264	मोहम्मदपुर बेलवारन	489.69	1,434(397)	P(1),M(1)	RP(1)	W,TW	PO	सोम,बुद्ध,शुक्र Mon,Wed Fri	-(5-10)	PR
265	मीरनगर अजगवाँ	865.65	3,170(617)	P(1)	-(-5)	W,HP	PO	मंगल,शनि Tue,Sat	-(-5)	PR
266	अट्टामऊ	384.06	1,167(213)	-(-5)	-(-5)	W,HP	-(-5)	सोम,बुद्ध,शुक्र Mon,Wed Fri	-(-5)	KR
267	भरगहना	301.91	1,174(244)	-(-5)	-(-5)	W	-(-5)	-(-5)	-(-5)	KR
268	जमकुरा	465.00	1,711(326)	P(1)	-(-5)	W	-(-5)	-(-5)	-(-5)	KR
269	तरफ मन्डई	244.44	325(53)	-(-5)	-(-5)	W	-(-5)	-(-5)	-(-5)	PR
270	बीबीपुर	46.14	221(42)	-(-5)	-(-5)	W	-(-5)	-(-5)	-(-5)	KR
271	तरिफ मलिकाना	310.81		गैर आबाद					Uninhabited	KR
272	हकीमपुर	35.61		गैर आबाद					Uninhabited	KR
273	तरफ अशराफतोला	195.87	93(24)	-(-5)	-(-5)	W	-(-5)	-(-5)	-(-5)	PR
274	नरायनपुर	216.51	654(126)	-(-5)	-(-5)	W,HP	-(-5)	-(-5)	-(5-10)	KR
275	सुण्डा	284.10	877(182)	P(1)	-(-5)	W,HP	-(-5)	-(-5)	-(-5)	KR

12	13	14	15	16	17	18	19	20	2	1
सण्डीला Sandila (17)	...	गेहूँ, मक्का Wheat, Maize	...	GC(103.20)W(0.40)	52.21	19.43	17.80	...	Terwa Pahalwan	256
सण्डीला Sandila (15)	...	गेहूँ, मक्का Wheat, Maize	1.21	GC(38.04)TW(0.81)	12.55	2.43	9.71	...	Sekhwapur	257
सण्डीला Sandila (15)	...	गेहूँ, मक्का Wheat, Maize	0.81	GC(101.58)TW(4.05)	36.02	8.90	18.21	...	Pirhawan	258
सण्डीला Sandila (14)	...	गेहूँ, चावल Wheat, Rice	...	GC(18.62)TW(1.62) W(1.21)TK(3.64)	17.40	6.07	6.07	...	Mawai Brahmanan	259
सण्डीला Sandila (3)	...	गेहूँ, चावल Wheat, Rice	...	GC(12 95) W(8.50) TK(15.78) O(30.76)	58.68	253.75	7.28	...	Gogawan Umrao	260
सण्डीला Sandila (5)	...	गेहूँ, चावल Wheat, Rice	...	W(16.19)G(5.26)	37.23	36.42	14.57	...	Maha Mau	261
सण्डीला Sandiia (6)	...	गेहूँ, चावल Wheat, Rice	...	W(28.33)	24.28	60.30	32.38	...	Khutehna	262
सण्डीला Sandila (9)	...	गेहूँ, चावल Wheat, Rice	...	GC(24.28)TW(4.86)	8.09	5.66	5.67	...	Gauspur	263
सण्डीला Sandila (9)	...	गेहूँ, चावल Wheat, Rice	53.83	GC(161.88) TW(46.95)W(101.18)	20.24	71.62	33.99	TEM(2)	Mohammadpur Belwaran	264
सण्डीला Sandila (5)	...	गेहूँ, चावल Wheat, Rice	40.47	TW(81.75)W(203.16)	121.81	267.10	151.36	MSQ(1)	Mirnagar Ajgawan	265
सण्डीला Sandila (5)	...	गेहूँ, चावल Wheat, Rice	90.65	TW(48.56)W(32.38)	32.78	140.43	39.26	MSQ(1)	Attamau	266
सण्डीला Sandila (2)	...	गेहूँ, चावल Wheat, Rice	...	GC(38.45)TW(7.69) W(12.14)TK(14.16)	79.73	65.97	83.77	...	Bharigahnay	267
सण्डीला Sandila (2)	...	गेहूँ, चावल Wheat, Rice	...	GC(1.21)TW(57.87) W(28.73) TK(25.50) O(21.04)	126.67	97.13	106.85	...	Jamkura	268
सण्डीला Sandila (1)	...	गेहूँ, चावल Wheat, Rice	..	GC(27.52)TW(45.33) W(10.12)TK(8.90)	51.40	50.58	50.59	TEM(1)	Taraf Mandai	269
सण्डीला Sandila (2)	...	गेहूँ, चावल Wheat, Rice	...	GC(1.21) TW(8.90) W(9.31)TK(2.43)	12.14	5.26	6.89	...	Bibipur	270
सण्डीला Sandila (1)	EAG	...	...	GC(46.14) TWE(13.76) W(2.83) TK(14.57)	70.82	1.62	161.07	...	Taraf Malikana	271
सण्डीला Sandila (1)	...	...	...	GC(11.74)TW(0.40) W(0.40) TK(1.62)	8.91	4.45	8.09	...	Hakimpur	272
सण्डीला Sandila (1)	...	गेहूँ, चावल Wheat, Rice	...	GC(21.04) TW(21.45)TK(32.78)	44.11	30.76	45.73	TEM(2)	Tarafa Shraf Tola	273
सण्डीला Sandila (10)	...	गेहूँ, चावल Wheat, Rice	...	GC(66.78) TW(0.81) W(0.81)TK(7.69)	63.54	61.11	15.77	...	Narainpur	274
सण्डीला Sandila (11)	EAG	गेहूँ, चावव Wheat, Rice	...	GC(17.00) TWE(98.34) TK(9.71)	69.20	39.26	50.59	T(3),C(1)	Sunda	275

1	2	3	4	5	6	7	8	9	10	11
276	टिकरा कलां	429.39	1,304(283)	P(1)	-(10+)	W	-(-5)	-(-5)	-(10+)	PR,KR
277	सखा	841.78	2,366(440)	P(1)	-(-5)	W	PO	-(-5)	-(10+)	KR
278	पुरवामान	269.53	1,170(201)	P(1)	-(-5)	W,TK	PO	-(-5)	-(-5)	KR
279	बरिया	248.49	1,114(213)	P(1)	-(5-10)	W,TK	-(5-10)	-(-5)	-(5-10)	KR
280	कासिमाबाद	328.21	184(43)	-(-5)	-(5-10)	W,TK	-(5-10)	-(-5)	-(-5)	KR
281	गोसवा	73.66	306(54)	P(1)	-(-5)	W	-(-5)	-(-5)	-(10+)	KR
282	बराही	482.00	1,315(111)	P(1)	-(10+)	W	-(-5)	-(-5)	-(10+)	PR,KR
283	सिकरोरी	291.79	2,500(464)	P(1).M(1)	-(10+)	W,HP	PO	सोम,गुरु Mon,Thu	-(5-10)	KR
284	जवर	443.55	2,070(386)	P(1)	-(10+)	W,HP	-(-5)	-(-5)	-(5-10)	KR
285	कल्ली खेरा	74.87	302(68)	P(1)	-(10+)	W	-(-5)	-(-5)	-(5-10)	KR
286	मन्डौली	669.65	2,418(458)	P(1)	-(10+)	W	-(-5)	-(-5)	-(10+)	PR,KR
287	किरतापुर	52.21	51(11)	-(-5)	-(-5)	W,HP	-(-5)	-(-5)	-(-5)	KR
288	ककराली	758.81	2,589(621)	P(1)	-(5-10)	W,HP	-(5-10)	मंगल,शनि Tue,Sat	-(5-10)	KR
289	पहतोइया	198.71	677(130)	P(1)	-(5-10)	W,HP	-(5-10)	-(-5)	-(5-10)	KR
290	बरा डान्डा	61.81	102(22)	-(-5)	-(5-10)	W,HP	-(-5)	-(-5)	-(5-10)	KR
291	उत्तरकोध	277.22	1,196(206)	P(1)	-(10+)	W,HP	-(-5)	-(-5)	-(10+)	KR
292	माँझगांव	418.06	1,684(304)	-(-5)	-(10+)	W,HP	PO	-(-5)	-(10+)	KR
293	मऊ	114.93	595(112)	P(1)	-(10+)	W,HP	-(-5)	-(-5)	-(10+)	KR
294	गदौरा	287.74	1,331(281)	P(1)	-(10+)	W,HP	-(-5)	बुध,रवि Wed,Sun	-(10+)	KR
295	अटबा बारी	160.67	926(172)	-(-5)	-(10+)	W,HP	-(-5)	-(-5)	-(5-10)	KR

12	13	14	15	16	17	18	19	20	2	1
सण्डीला Sandila (16)	...	गेहूँ, चावल Wheat, Rice	...	GC(220.16)W(3.64)	121.81	57.47	26.31	...	Tikra Kalan	276
सण्डीला Sandila (15)	...	गेहूँ, चावल Wheat, Rice	..	GC(137.19)TW(67.58) W(9.31)TK(61.92)	195.87	307.57	62.34	...	Sakha	277
सण्डीला Sandila (16)	...	गेहूँ, ज्वार Wheat, Juar	...	GC(26.71) TW(32.78)TK(57.87)	55.85	73.66	22.66	...	Purwa Man	278
सण्डीला Sandila (16)	...	गेहूँ, ज्वार Wheat, Juar	1.21	GC(4.05)TW(56.66) TK(30.76)	78.51	68.39	8.91	...	Barria	279
सण्डीला Sandila (14)	...	गेहूँ ज्वार Wheat, Juar	4.86	GC(18.21) TW(106.03)W(24.69) TK(9.71)	104.41	54.23	6.07	...	Qasimabad	280
सण्डीला Sandila (17)	...	गेहूँ, चावल Wheat, Rice	...	GC(36.02)TW(0.40) TK(2.02)	11.74	11.33	12,15	...	Goswa	281
सण्डीला Sandila (16)	...	गेहूँ, चावल Wheat, Rice	...	GC(93.49)TW(125.46) W(2.43)TK(81.34)	27.52	123.03	28.73	...	Barahi	282
सण्डीला Sandila (17)	...	गेहूँ, चावल Wheat, Rice	..	GC(67.99)TW(23.88) W(11.74)TK(6.88)	52.21	101.18	27.91	M(1)	Sikrori	283
सण्डीला Sandila (13)	...	गेहूँ, चावल Wheat, Rice	...	GC(200.73)TW(23.07) W(14.16)TK(5.67)	119.79	48.16	31.97	...	Jawar	284
सण्डीला Sandila (16)	...	गेहूँ, चावल Wheat, Rice	...	TW(21.85)TK(0 81)	28.33	18.21	5.67	...	Kalli Khera	285
सण्डीला Sandila (16)	...	गेहूँ, चावल Wheat, Rice	...	GC(161.07)TW(38.04) W(20.24)TK(11.74)	139.62	236.75	52.20	...	Mandauli	286
सण्डीला Sandila (11)	...	गेहूँ, चावल Wheat, Rice	...	GC(0.40)TW(19.43) TK(2.43)	22.26	5.67	2.02	...	Kirtapur	287
सण्डीला Sandila (6)	...	गेहूँ, चावल Wheat, Rice	125.86	GC(40.47) TW(122.22)	305.55	43.70	121.01	MSQ(1)	Kakrali	288
सण्डीला Sandila (7)	EAG	गेहूँ, चावल Wheat, Rice	...	GC(10.52) TWE(14.57)TW(53.02) W(1.21)	59.49	39.66	20.24	...	Pahtoiya	289
सण्डीला Sandila (8)	EAG	गेहूँ, चावल Wheat, Rice	...	GC(0.81)TWE(8.90) W(3.24)TK(4.05)	22.66	14.16	7.69	...	Baradanda	290
सण्डीला Sandila (13)	...	गेहूँ, चावल Wheat, Rice	...	GC(100.77)TW(31.16) W(0.81)TK(0.81)	121.41	6.48	15.78	M(1)MSQ(1)	Utterkodh	291
सण्डीला Sandila (12)	EAG	गेहूँ, चावल Wheat, Rice	...	GC(239.58) TWE(32.38)W(4.05) TK(4.05)	87.42	26.31	24.27	...	Manjhgaon	292
सण्डीला Sandila (13)	...	गेहूँ, चावल Wheat, Rice	...	GC(59.90)TW(3.24) W(7.69)O(0.40)	30.76	3.64	9.30	...	Mau	293
सण्डीला Sandila (11)	EAG	गेहूँ, चावल Wheat, Rice	...	GC(57.06W(14.57) TWE(50.18))O(0.40)	132.74	13.36	19.43	MSQ(1)	Gadaura	294
सण्डीला Sandila (10)	...	गेहूँ, चावल Wheat, Rice	...	GC(30.35)TW(40.47) W(2.83)TK(1.21)	59.09	14.16	12.56	...	Atwabari	295

1	2	3	4	5	6	7	8	9	10	11
296	बेरेमऊ	135.57	406(97)	-(5-10)	-(5-10)	W,HP	-(5-10)	-(-5)	-(5-10)	KR
297	टिकरा बरार	227.04	776(135)	P(1)	-(5-10)	W,HP	-(5-10)	-(-5)	-(5-10)	KR
298	साक	982.61	2,439(504)	P(1)	-(-5)	W,HP	PO	-(-5)	-(-5)	PR
299	मितौन	683.94	2,241(482)	P(1)	-(-5)	W,HP	-(-5)	-(-5)	-(-5)	KR
300	मखदूमपुरा	91.87	489(79)	-(-5)	-(-5)	W,HP	-(-5)	-(-5)	BS	PR
301	महतवाना	470.67	241(54)	-(-5)	-(-5)	W,HP	-(-5)	-(-5)	-(-5)	PR
302	आलमपुर	252.13	608(109)	-(-5)	-(-5)	W,HP	-(-5)	-(-5)	-(-5)	PR,KR
303	तिलोइया कलाँ	258.60	1,345(222)	P(1)	-(-5)	W,HP	-(-5)	बुद्ध, शनि Wed, Sat	-(-5)	PR
304	तिलोइया खुर्द	203.97	758(154)	-(-5)	-(-5)	W,HP	-(-5)	-(-5)	-(-5)	PR
305	नरायनपुर	283.29	989(184)	P(1)	-(-5)	W,HP	-(-5)	-(-5)	-(-5)	PR,KR
306	सनई	486.45	1,233(237)	P(1)	-(-5)	W,HP	-(-5)	-(-5)	-(-5)	PR,KR
307	बेगमगंज	454.48	2,751(490)	P(1)	-(-5)	W,HP	-(-5)	-(-5)	-(-5)	PR
308	टिकरा दाऊदपुर	135.17	398(73)	-(-5)	-(-5)	W,HP	-(-5)	-(-5)	-(-5)	PR
309	बघुवामऊ	302.72	913(168)	-(-5)	-(10+)	W,HP	-(-5)	-(-5)	-(-5)	PR
310	जमसारा	592.48	1,257(225)	P(1)	-(5-10)	W	-(5-10)	-(5-10)	-(5-10)	PR
311	सोंप	626.88	2,851(287)	P(1)	-(-5)	W	-(-5)	-(-5)	-(-5)	KR
312	रामपुर आंसू	245.25	548(101)	P(1)	-(-5)	W	-(-5)	-(-5)	-(-5)	PR
313	सराय मारुफपुर	179.69	492(94)	-(-5)	-(-5)	W	-(-5)	-(-5)	-(-5)	PR
314	गंगऊ	171.19	455(91)	P(1)	-(5-10)	W	-(5-10)	-(-5)	-(5-10)	PR
315	तलौली	586.82	1,854(350)	P(1)	-(5-10)	W,HP	-(5-10)	-(-5)	-(5-10)	KR

VILLAGE DIRECTORY

AMENITIES AND LAND USE — SANDILA TAHSIL—4

12	13	14	15	16	17	18	19	20	2	1
सण्डीला Sandila (8)	EAG	गेहूँ, चावल Wheat, Rice	...	TWE(4.45) TW(48.97)W(5.26)	55.44	15.78	5.67	T(1)MSQ(1)	Bairaimau	296
सण्डीला Sandila (7)	...	गेहूँ, चावल Wheat, Rice	...	TW(41.28)	33.19	23.88	128.69	MSQ(1)	Tikra Barar	297
सण्डीला Sandila (5)	ED,EAG	गेहूँ, चावल Wheat, Rice	269.52	GC(151.76) TWE(172.40)W(2.43) TK(40.87)	119.39	132.75	93.49	T(3),M(1) C(1)N(2)	Sank	298
सण्डीला Sandila (2)	EAG	गेहूँ, चावल Wheat, Rice	...	GC(134.77) TWE(53.02)TK(12.95)	203.97	228.66	50.57	...	Mitoon	299
सण्डीला Sandila (1)	...	गेहूँ, चावल Wheat, Rice	...	GC(22.26TW(25.90) W(0.81)TK(3.24)	18.62	13.76	7.28	T(1),M(1)	Makhdumpura	300
सण्डीला Sandila (1)	EA	गेहूँ, चावल Wheat, Rice	...	GC(30.76)TW(81.75) W(4.45)TK(21.85) O(1.21)	107.25	66.37	157.03	T(5),M(20) C(3)N(9)	Mahatwana	301
सण्डीला Sandila (2)	EA	गेहूँ, चावल Wheat, Rice	...	GC(63 54)TW(32.78) W(0,40)TK(1.62)	45.33	80.94	27.52	...	Alampur	302
सण्डीला Sandila (4)	EA	गेहूँ, चावल Wheat, Rice	...	GC(31.97)TW(43.71) TK(10.52)	28.73	65.97	77.70	T(1),M(1)	Tiloiyan Kalan	303
सण्डीला Sandila (4)	EAG	गेहूँ, चावल Wheat, Rice	52.21	GC(28.73) TWE(11.74)W(9.31)	40.47	38.85	22.66	T(1)	Tiloiyan Khurd	304
सण्डीला Sandila (5)	...	गेहूँ, मक्का Wheat, Maize	26.31	GC(81.75)TW(9.31) W(6.07)TK(0.40)	40.47	43.71	75.27	...	Narainpur	305
सण्डीला Sandila (5)	...	गेहूँ, मक्का Wheat, Maize	138.81	GC(65.16)TW(32.78) W(0.40)TK(1.21)	146.50	37.23	64.36	...	Sanae	306
सण्डीला Sandila (1)	EA	गेहूँ, चावल Wheat, Rice	...	GC(65.56)TW(66.37) W(3.24)TK(12.55)	95.10	97.13	114.53	M(1)	Begamganj	307
सण्डीला Sandila (2)	...	गेहूँ, चावल Wheat, Rice	...	GC(40.87)TW(18.62) W(0.81)TK(0.40)	25.90	34.40	14.17	...	Tikradaudpur	308
सण्डीला Sandila (14)	...	गेहूँ, चावल Wheat, Rice	...	GC(1.21)TW(3 64) TK(20.64)O(29.95)	51.81	102.79	92.68	...	Baghua Mau	309
सण्डीला Sandila (9)	...	गेहूँ, जौ Wheat, Barley	144.88	GC(82.15)TW(18.62) W(0.81)TK(12.95)	61.52	176.04	95.51	...	Jamsara	310
सण्डीला Sandila (5)	...	गेहूँ, चावल Wheat, Rice	162.28	GC(97.11)TW(15.38) W(1.21)TK(2.02)	53.02	40.07	255.79	...	Sonp	311
सण्डीला Sandila (3)	EO	गेहूँ, चावल Wheat, Rice	..	GC(39.26)TW(12.55) TK(44.52)	33.99	46.95	67.98	...	Rampur Asun	312
सण्डीला Sandila (3)	EAG	गेहूँ, चावल Wheat, Rice	...	GC(54.23) TWE(1.21)	30.35	2.44	91.46	...	Sarai Marufpur	313
सण्डीला Sandila (10)	...	गेहूँ, चावल Wheat, Rice	12.14	GC(56.25)TW(6.07) TK(12.55)	8.50	45.73	29.95	...	Gangau	314
सण्डीला Sandila (8)	...	गेहूँ, चावल Wheat, Rice	...	GC(121.01)O(7.69)	159.05	237.56	61.51	...	Talauli	315

	2	3	4	5	6	7	8	9	10	11
316	हरदल मऊ	280.86	1,161(203)	-(-5)	-(-5)	W,TK	-(-5)	मंगल,शनि Tue, Sat	BS	PR
317	जलालपुर	95.51	574(121)	-(-5)	-(-5)	W,TK	-(-5)	-(-5)	BS	PR
318	कुरना टिमरुक	342.78	1,688(342)	P(1)	-(5-10)	W	-(5-10)	-(5-10)	-(5-10)	KR
319	ईदुलपुर	46.54	78(15)	-(-5)	-(-5)	W,TK	-(-5)	-(-5)	-(-5)	PR
320	कुदौरी	283.69	1,289(252)	P(1)	RP(1)	W,TK	-(-5)	-(-5)	BS	PR
321	सुन्दरपुर	366.25	1,092(203)	P(1)	-(-5)	W,TK	-(-5)	-(-5)	BS	PR
322	बेहसारी	870.11	475(102)	-(-5)	-(-5)	W	-(-5)	-(-5)	-(-5)	PR
323	गोसवा डोगा	743.84	2,361(400)	P(2),M(1)	-(-5)	W,TW	-(-5)	बुध,रवि Wed, Sun	-(-5)	KR
324	मलैया	557.68	1,951(375)	P(1)	RP(1)	W,TK	PO	सोम,गुरु Mon,Thu	BS	PR
325	पडरी	175.64	569(123)	P(1)	-(-5)	W,HP	-(-5)	-(-5)	-(-5)	PR,KR
326	गाजीउद्दीन नगर	252.53	519(99)	-(-5)	-(-5)	W,TK	-(-5)	-(-5)	BS	PR
327	समोधा	734.94	2,456(434)	P(1),M(1)	-(-5)	W,HP	PO,Phone	बुध,शनि Wed, Sat	BS,RS	PR
328	खेरवा	380.01	1,160(134)	P(1)	-(-5)	W,TK	-(-5)	-(-5)	-(-5)	KR
329	बाघा डाँडा	255.37	461(88)	-(-5)	-(-5)	W,TK	-(-5)	-(-5)	-(-5)	KR
330	इनायतपुर	267.91	624(103)	P(1)	-(-5)	W,TK	-(-5)	-(-5)	-(-5)	KR
331	उसहरा	792.81	1,408(254)	P(1)	-(5-10)	W,HP	-(-5)	सोम,गुरु Mon,Thu	-(-5)	PR,KR
332	महसोना	630.12	1,336(262)	P(1)	-(-5)	W	-(-5)	-(-5)	-(-5)	KR
333	हिया	548.77	2,557(440)	P(1),M(1)	-(-5)	W	Phone,PO	मंगल,शनि Tue, Sat	BS	KR
334	हेवली	138.00	687(129)	-(-5)	-(-5)	W,HP	-(-5)	-(-5)	-(-5)	KR
335	रैसो	1,007.30	2,316(465)	P(1),M(1)	PHS(1)	W,HP	PO,Phone	मंगल,शुक्र Tue, Fri	BS	PR

12	13	14	15	16	17	18	19	20	2	1
सण्डीला Sandila (5)	...	गेहूँ, चावल Wheat, Rice	42.90	GC(61.11) TW(23.07) W(0.81)	73.25	41.68	38.04	...	Hardal Mau	316
सण्डीला Sandila (4)	...	गेहूँ, चावल Wheat, Rice	3.24	GC(22.66)TW(31.97)	10.93	18.21	8.50	...	Jalalpur	317
सण्डीला Sandila (6)	...	गेहूँ, चावल Wheat, Rice	....	GC(53.02) TK(19.83) O(5.67)	85.39	21.85	157.02	...	Kurna Timruk	318
सण्डीला Sandila (4)	...	गेहूँ, चावल Wheat, Rice	1.62	TW(11.33) W(0.40)	19.43	9.30	4.46	...	Idulpur	319
सण्डीला *Sandila(16)*	...	गेहूँ, मक्का *Wheat, Maize*	19.83	GC(2.43) TW(38.85) W(2.83)	84.58	77.30	57.87	...	Kudauri	320
सण्डीला Sandila (3)	...	गेहूँ, चावल Wheat, Rice	40.47	GC(15.78) TW(41.28) W(21.85)	90.65	97.53	58.69	T(1)	Sunderpur	321
सण्डीला Sandila (3)	...	गेहूँ, चावल Wheat, Rice	15.38	GC(161.88) TW(200.73) W(2.43) TK(7.69)	235.13	144.88	101.99	T(2)	Behsari	322
सण्डीला Sandila (5)	...	गेहूँ, मक्का Wheat, Maize	250.10	GC(3.64)TW(38.45) W(6.07)TK(145.29)	138.00	24.69	137.60	...	Goswa Doga	323
सण्डीला Sandila (4)	...	गेहूँ, चावल Wheat, Rice	195.07	TW(84.58) W(11.74) TK(29.54)	92.27	87.82	56.66	...	Malaiyan	324
सण्डीला Sandila (5)	...	गेहूँ, मक्का Wheat, Maize	17.81	GC(9.71)TW(34.40) TK(8.50)	15.78	65.97	23.47	...	Padri	325
सण्डीला Sandila (7)	...	गेहूँ, चावल Wheat, Rice	131.12	GC(18.62) TW(21.04) TK(15.78)	42.90	12.55	10.52	...	Gazeuddinnagar	326
सण्डीला Sandila(12)	EA	गेहूँ, मक्का Wheat, Maize	136.79	GC(67.58) W(26.71) TK(60.30) O(19.43)	121.41	205.59	97.13	M(2),N(4)	Samoha	327
सण्डीला Sandila(12)	EA	गेहूँ, चावल Wheat, Rice	80.13	TK(77.30)	114.93	10.12	97.53	...	Kherwa	328
सण्डीला Sandila(15)	EAG	गेहूँ, चावल Wheat, Rice	...	TWE(40.87) TK(6.48)	50.59	12.14	145.29	...	Bagha Danda	329
सण्डीला Sandila(14)	EAG	गेहूँ, चावल Wheat, Rice	...	TWE(7.69) W(0.40) TK(46.14)	51.80	18.21	143.67	...	Inayatpur	330
सण्डीला Sandila (8)	...	गेहूँ, चावल Wheat, Rice	234.32	TW(40.47) W(1.21) TK(40.07)	177.66	197.09	101.99	M(1),TEM(1)	Usahra	331
सण्डीला Sandila (5)	...	गेहूँ, चावल Wheat, Rice	168.36	GC(120.60)TW(2.43) W(0.81) TK(10.12)	23.46	220.16	84.18	...	Mahsona	332
सण्डीला Sandila(12)	...	गेहूँ, चावल Wheat, Rice	..	GC(3.64) TK(21.04) C(127.48)	189.80	16.59	190.22	M(1)	Hiya	333
सण्डीला Sandila(14)	...	गेहूँ, चावल Wheat, Rice	...	GC(31.97)TK(12.95)	43.30	35.62	14.16	...	Heoli	334
सण्डीला Sandila(12)	...	गेहूँ, चावल Wheat, Rice	104.41	TW(30.35) W(4.05) TM(16.19)	207.61	233.11	411.58	M(1),N(4)	Raison	335

1	2	3	4	5	6	7	8	9	10	11
336	अलावरपुर	287.34	1,443(240)	P(1)	-(10+)	W,HP	-(-5)	सोम,गुरु Mon,Thu	-(10+)	KR
337	जरहा	506.68	2,230(422)	P(1)	-(10+)	W,HP	-(-5)	-(-5)	-(10+)	PR
338	बेहदर कलां	613.93	2,280(400)	P(1),H(1)	-(-5)	W	PTO	बुध, रवि Wed,Sun	-(-5)	PR
339	बेहदर खुर्द	945.38	3,379(671)	P(1)	PHC(1) FPC(1)	W	PO	सोम Mon	BS	PR
340	कासिमपुर	547.96	1,970(373)	P(1),M(1)	H(1)	W	-(-5)	रवि Sun	BS	PR
341	रिठवै	274.79	1,047(214)	P(1)	-(-5)	W	-(-5)	-(-5)	-(-5)	PR
342	अकोहरा नेवादा	239.18	646(127)	-(-5)	-(-5)	W,TK	-(-5)	-(-5)	-(-5)	KR
343	रामपुर भौटली	389.73	1,077(169)	-(-5)	-(-5)	W,TK	-(-5)	-(-5)	-(-5)	KR
344	करलावाँ	289.36	1,169(185)	P(1)	-(-5)	W,T	-(-5)	-(-5)	-(-5)	KR
345	कहचारी	448.41	1,742(351)	P(1)	-(5-10)	W,T,TK	-(-5)	-(-5)	-(5-10)	KR
346	सरवै	643.47	1,898(360)	P(1)	-(5-10)	W,TW,TK	PO	मंगल, शनि Tue,Sat	-(5-10)	KR
347	ककेन्दवा	133.15	641(132)	-(-5)	-(-5)	W	-(-5)	-(-5)	BS	PR
348	ढकवा	139.22	488(81)	-(-5)	-(-5)	W	-(-5)	-(-5)	-(-5)	PR
349	गदियाना	101.98	317(64)	-(-5)	-(-5)	W	-(-5)	-(-5)	-(-5)	PR
350	हरदोई सलेमपुर	91.46	340(68)	-(-5)	-(-5)	W	-(-5)	-(-5)	-(-5)	KR
351	अलादादपुर नेवादा	274.39	1,133(215)	P(1)	-(-5)	W	-(-5)	सोम, गुरु Mon,Thu	-(-5)	KR
352	काजीपुर	180.09	742(146)	P(1)	-(-5)	W	-(-5)	मंगल, शनि Tue,Sat	-(-5)	KR
353	घुस पाहा	471.48	926(165)	P(1)	-(-5)	W,TK	-(-5)	सोम, गुरु Mon,Thu	-(-5)	KR
354	कुन्डरी	341.97	869(146)	P(1)	-(-5)	W,TK	-(-5)	बुध, रवि Wed,Sun	BS	PR
355	हुसैनपुर	138.00	657(135)	-(-5)	-(10+)	W,T,TK	-(-5)	-(-5)	-(10+)	KR

VILLAGE DIRECTORY

AMENITIES AND LAND USE SANDILA TAHSIL—4

12	13	14	15	16	17	18	19	20	2	1
सण्डीला Sandila (12)	...	गेहूँ, चावल Wheat, Rice		...GC(40.87)TK(18.21)	112.51	77.30	38.45	MSQ(1)	Alawarpur	336
सण्डीला Sandila (11)	...	गेहूँ, चावल Wheat, Rice		...GC(93.49)TW(15.38) W(0.81)TK(34.40)O(0.40)	129.10	158.64	74.46	...	Jarha	337
सण्डीला Sandila (11)	EAG	गेहूँ, चावल Wheat, Rice	58.28	GC(135.98)TW(59.09) T(16.19)TK(23.88)	98.34	161.07	61·10	...	Behdar Kalan	338
सण्डीला Sandila (10)	ED	गेहूँ, चावल Wheat, Rice	10.12	GC(158.24) TW(90.25)TK(2.43)	227.85	181.71	274.78	T(2)M(1)	Behdar Khurd	339
सण्डीला Sandila (13)	...	गेहूँ, चावल Wheat, Rice	8.09	GC(87.42) TW(31.57)TK(107.65)	61.13	102.79	149.31	M(2)	Qasimpur	340
सण्डीला Sandila (14)	...	गेहूँ, चावल Wheat, Rice	53.02	W(6.48)TK(27.52)	63.94	38.45	85.38	...	Rithway	341
सण्डीला Sandila (15)	...	गेहूँ, चावल Wheat, Rice	11.33	GC(41.28)TW(3.64) W(2.83)TW(25.09)	70.82	10.52	73.67	...	Akhora Nawada	342
सण्डीला Sandila (13)	...	गेहूँ, चावल Wheat, Rice	69.20	GC(115.74)TW(14.57) TW(0.40)TK(17.81)	103.20	24.28	44.53	...	Rampur Bhatauli	343
सण्डीला Sandila (13)	...	गेहूँ, चावल Wheat, Rice	12.55	GC(7.28)TW(0.40) W(2.02)TK(5.26)	115.34	73.25	73.26	...	Karlawan	344
सण्डीला Sandila (9)	...	गेहूँ, चावल Wheat, Rice	101.98	GC(158 24)TW(24.69) W(3.64)TK(27.52)	46.14	17.82	68.38	...	Kahchari	345
सण्डीला Sandila (8)	...	गेहूँ, चावल Wheat, Rice	284.10	GC(163.09) TK(66.78)	65.97	13.76	49.77	TEM(1)	Sarway	346
सण्डीला Sandila (10)	...	गेहूँ, चावल Wheat, Rice	5.67	GC(67 58)W(1.62)	20.64	9.31	28.33	...	Kakendwa	347
सण्डीला Sandila (10)	...	गेहूँ, चावल Wheat, Rice	24.28	GC(42.49)	9.32	30.35	32.78	...	Dhakwa	348
सण्डीला Sandila (10)	...	गेहूँ, चावल Wheat, Rice	10.12	GC(26.71)TW(5.67) TK(9.31)	31.57	2.83	15.77	...	Gadiyana	349
सण्डीला Sandila (12)	...	गेहूँ, चावल Wheat, Rice	2.43	GC(12.55)TK(9.71)	26.71	12.14	27.92	...	Hardoi Salempur	350
सण्डीला Sandila (10)	...	गेहूँ, चावल Wheat, Rice	28.33	GC(14.57)TW(5.26) W(1.61)TK(59.90)	78.11	28.33	58.28	...	Aladadpur Newada	351
सण्डीला Sandila (8)	...	गेहूँ, मक्का Wheat, Maize	55.03	GC(58.28)TW(16.19) W(9.31)TK(7.28)	5.67	13.36	14.97	T(1)	Quzipur	352
सण्डीला Sandila (11)	...	गेहूँ, चावल Wheat, Rice	192.63	W(17.40)TK(76.49) O(12.55)	100.37	32.38	39.66	...	Ghuspaha	353
सण्डीला Sandila (5)	...	गेहूँ, चावल Wheat, Rice	26.71	TW(36.02)W(3.64) TK(0.81)	117.77	08.46	46.56	...	Kundari	354
सण्डीला Sandila (11)	...	गेहूँ, मक्का Wheat, Maize	8.90	GC(55 04)TW(9.71) W(0.40)TK(17.40)	27.12	8.09	11.34	...	Husainpur	355

ग्राम निदेशिका

4—सन्डीला तहसील

जन सुविधाएँ एवं भूमि उपयोग

1	2	3	4	5	6	7	8	9	10	11
356	पलिया	90.25	332(75)	-(-5)	-(10+)	C,TK	-(-5)	-(-5)	-(10+)	KR
357	चांद वैंजा	554.84	1,969(343)	P(1)	-(-5)	W	-(-5)	-(-5)	-(10+)	PR,KR
358	वरा गाँव	785.93	3,297(622)	P(1),M(1)	RP(1)	W	PO	सोम,गुरु Mon,Thu	-(10+)	KR
359	अकवरपुर तालू	225.82	1,001(191)	-(-5)	-(-5)	W,TK	-(-5)	-(-5)	-(-5)	KR
360	पिगरावाँ	146.91	580(109)	P(1)	-(5-10)	W	PO	-(-5)	-(-5)	PR
361	जामू	201.54	724(123)	-(-5)	RP(1)	W	-(-5)	-(-5)	-(-5)	PR,KR
362	कुरौनी	157.83	830(75)	P(1)	RP(1)	W	PO	-(-5)	-(-5)	PR
363	भांडर	359.78	2,082(437)	P(1)	RP(1)	W,TK	PO	मंगल,शनि Tue,Sat	-(10+)	KR
364	देवनाथपुर	174.02	718(150)	-(-5)	-(10+)	W,TK	-(-5)	-(-5)	-(-5)	KR
365	महमूदपुर लालता	170.78	749(153)	-(-5)	-(-5)	W,HP	-(-5)	-(-5)	-(5-10)	PR,KR
366	रसूलपुर ब्रह्मनान	401.46	1,612(327)	P(1)	-(-5)	W,HP	-(-5)	सोम,गुरु Mon,Thu	-(5-10)	PR,KR
367	बलनापुर	148.93	432(80)	-(-5)	-(-5)	W,HP	-(-5)	मंगल,शनि Tue,Sat	-(10+)	PR,KR
368	सिरौली	236.75	992(187)	P(1)	-(-5)	W	-(-5)	-(-5)	-(-5)	KR
369	बहलोलपुर	617.17	2,195(404)	P(2),M(1)	-(-5)	W,HP	PO	बुध,रवि Wed,Sun	BS	PR
370	सिद्दीकपुर	82.15	481(86)	-(-5)	-(-5)	W	-(-5)	-(-5)	-(-5)	PR
371	अटिया	235.94	1,335(250)	P(1)	-(5-10)	W	-(-5)	-(-5)	-(-5)	PR
372	धना रामपुर	71.23	341(65)	-(-5)	-(5-10)	W	-(-5)	-(-5)	-(5-10)	PR
373	भगहर	96.72	98(19)	-(-5)	-(5-10)	W	-(-5)	-(-5)	-(5-10)	PR
374	तूरनादेव	112.10	303(50)	-(-5)	-(-5)	W	-(-5)	-(-5)	-(5-10)	KR
375	तुरनारूद	150 12	802(158)	P(1)	-(-5)	W,HP	-(-5)	-(-5)	-(5-10)	KR

12	13	14	15	16	17	18	19	20	2	1
सण्डीला Sandila (10)	...	गेहूँ, चावल Wheat, Rice	17.81	GC(40.47)	10.52	14.97	6.48	...	Paliya	356
सण्डीला Sandila (15)	...	गेहूँ, चावल Wheat, Rice	169.57	TW(31.57)W(37.23) TK(38.45)	180.50	59.49	38.03	...	Chand Baiza	357
सण्डीला Sandila (16)	...	गेहूँ, चावल Wheat, Rice	38.45	GC(45.73) TW(111.70)W(0.81) TK(182.52)	233.91	72.04	100.77	M(1)	Bara Gaon	358
सण्डीला Sandila (16)	...	गेहूँ, चावल Wheat, Rice	12.55	GC(57.87)TW(35.21) W(0.40)TK(7.28)	82.96	10.52	19.03	T(1)	Akbarpur Talhu	359
सण्डीला Sandila (16)	...	गेहूँ, चावल Wheat, Rice	2.83	GC(42.90) W(7.28)TK(20.24)	40.47	19.83	13.36	...	Pigrawan	360
सण्डीला Sandila (16)	...	गेहूँ, चावल Wheat, Rice	2.83	GC(44.11) TW(14.16)TK(17.81)	69.61	12.55	40.47	T(1),M(1)	Jasu	361
सण्डीला Sandila (12)	...	गेहूँ, चावल Wheat, Rice	21.04	GC(11.33) TW(2.02) W(0.81)TK(25.90)	64.75	12.95	19.03	...	Kurauni	362
सण्डीला Sandila (18)	...	गेहू, चना Wheat, Gram	4.45	GC(52.21) TW(44.52)TK(77.70)	102.39	40.07	38.44	...	Mander	363
सण्डीला Sandila (18)	...	गे,हूँ मक्का Wheat, Maize	1.20	GC(66.78)	72.85	19.83	13.36	...	Deonathpur	364
सण्डीला Sandila (18)	...	गेहूँ, मक्का Wheat, Maize	0.81	GC(57.47) TW(36.42)TK(2.02)	51.40	10.52	12.14	...	Mahmudpur Lalta	365
सण्डीला Sandila (20)	...	गेहूँ, मक्का Wheat, Maize	1.62	GC(33.19) TW(128.69)TK(6.88)	172.40	26.30	32.38	...	Rasulpur Brahmanan	366
सण्डीला Sandila (22)	...	गेहूँ, मक्का Wheat, Maize	0.82	GC(5.26) TW(38.04)TK(3 24)	77.70	14.16	9.71	...	Balnapur	367
सण्डीला Sandila (20)	...	गेहूँ, चावल Wheat, Rice	1.62	GC(2.02) TW(77.70)TK(16.19)	93.89	27.52	17.81	T(1)	Sirauli	368
सण्डीला Sandila (19)	...	गेहूँ, चावल Wheat, Rice	23.88	GC(92.68) TW(82.56)TK(21.45)	297.86	53.42	45.32	T(2)	Bahlolpur	369
सण्डीला Sandila (18)	...	गेहूँ, चावल Wheat, Rice	2.02	GC(25.50) W(6.07)TK(6.48)	27.52	4.86	9.70	...	Siddiqpur	370
सण्डीला Sandila (22)	...	गेहूँ, मक्का Wheat, Maize	2.83	GC(115.34) TW(4.86)	86.20	12.95	13.76	...	Atiya	371
सण्डीला Sandila (22)	...	गेहूँ, मक्का Wheat, Maize	0.40	GC(4.05) TW(4.05)TK(2.43)	46.14	8.50	5.66	...	Dhana Rampur	372
सण्डीला Sandila (23)	...	गेहूँ, मक्का Wheat, Maize	0.40	TW(8·50)	73.25	6.07	8.50	...	Bhaghar	373
सण्डीला Sandila (26)	...	गेहूँ, मक्का Wheat, Maize	1.22	TW(22.66)TK(12.14)	61.11	8.09	6.88	...	Turna Deo	374
सण्डीला Sandila(26)	...	गेहूँ, मक्का Wheat, Maize	2.43	GC(6.48)TW(15.38) W(2.83)TK(24.28)	78.11	9.30	11.31	...	Turna Rud	375

1	2	3	4	5	6	7	8	9	10	11
376	नरियारी	82.56	401(76)	–(–5)	–(5–10)	W	–(–5)	–(–5)	–(5–10)	KR
377	बिन्दौरा	146.50	499(78)	–(–5)	–(5–10)	W,HP	–(–5)	बुद्ध, रवि Wed, Sun	–(5–10)	KR
378	जाहिदपुर	313.64	1,591(317)	P(1),M(1)	–(–5)	W,TK	PO	गुरु Thu	–(10+)	KR
379	शाहपुर	175.24	808(131)	P(1)	–(–5)	W	–(–5)	–(–5)	–(5–10)	KR
380	सरेहरी	444.36	2,249(358)	P(1)	–(–5)	W,HP	–(5–10)	–(–5)	–(5–10)	KR
381	दुलारपुर	141.24	770(160)	P(1)	–(–5)	W,C	–(–5)	–(–5)	–(–5)	PR,KR
382	आन्ट	149.33	378(72)	P(1)	–(–5)	W,C	–(–5)	–(–5)	–(5–10)	PR,KR
383	अतुका	94.70	677(149)	–(–5)	–(–5)	W,C	–(–5)	–(–5)	–(5–10)	PR,KR
384	दिवारी	350.47	1,864(405)	P(2),H(1)	RP(1)	W,C	PO	मंगल, शुक्र Tue,Fri	–(5–10)	KR
385	चांदू	220.97	614(148)	P(1)	–(–5)	W,C	–(–5)	–(–5)	–(5–10)	KR
386	चमरहा	64.75	367(84)	–(–5)	–(–5)	W	–(–5)	–(–5)	–(5–10)	KR
387	भीठी	195.07	854(167)	–(–5)	–(–5)	W	–(–5)	–(–5)	–(10+)	KR
388	बिरौली	343.59	1,655(316)	P(1)	SMP(1) H(1)	W,HP	PO	बुद्ध, शनि Wed, Sat	–(5–10)	PR,KR
389	कन्जौरा	125.46	630(125)	–(–5)	–(–5)	W	–(–5)	–(–5)	–(5–10)	KR
390	सरसण्ड	385.27	2,310(420)	P(1)	RP(1)	W	–(–5)	–(–5)	–(5–10)	KR
391	कुतुबपुर	168.36	675(127)	–(–5)	–(–5)	W	–(–5)	–(–5)	–(–5)	KR
392	घुघेहरा	490.90	2,017(370)	P(1)	–(–5)	W	–(–5)	–(–5)	–(–5)	KR
393	खरिका	573.86	1,599(240)	P(1)	–(–5)	W	–(–5)	–(–5)	–(–5)	PR
394	गोडवा भूप	131.53	768(127)	–(–5)	–(–5)	W	–(–5)	–(–5)	–(–5)	KR
395	पिलखिनी	361.80	1,771(325)	P(1)	–(–5)	W,TK,C	–(–5)	मंगल, शुक्र Tue,Fri	–(–5)	KR

12	13	14	15	16	17	18	19	20	2	1
सण्डीला Sandila (25)	...	गेहूँ, मक्का Wheat, Maize		..TW(19.83)TK(10.12)	40.47	4.45	7.69	...	Nariyari	376
सण्डीला Snndila (25)	...	गेहूँ, मक्का Wheat, Mhize	0.81	TW(24.69)W(1.21) TK(18.62)	79.73	8.90	12.54	...	Bindaura	377
सण्डीला Sandila (24)	...	गेहूँ, मक्का Wheat, Maize	3.64	GC(22.26) TW(86.61)TK(14.16)	115.74	43.30	27.93	...	Zahidpur	378
सण्डीला Sandila (21)	...	गेहूँ, बाजरा Wheat, Bajra	3.24	GC(11.74)TW(5.26) W)1.62)TK(30.76)	79.33	25.90	17.39	TEM(1)	Shahpur	379
सण्डीला Sandila (16)	...	गेहूँ, मक्का Wheat, Maize	2.43	GC(148.52) TK(7.28)	217.32	37.64	31.17	...	Sarehri	380
सण्डीला Sandila (13)	...	गेहूँ, मक्का Wheat, Maize	...	GC(15.38) TW(60.30)TK(6.88)	44.11	10.52	4.05	...	Dularpur	381
सण्डीला Sandila (14)	...	गेहूँ, मक्का Wheat, Maize	13.76	GC(36.02) TW(14.16)TK(3.64)	40.07	19.43	22.25	...	Ant	382
सण्डीला Sandila (14)	...	गेहूँ, मक्का Wheat, Maize	...	GC(50.99)	28.33	6.88	8.50	...	Atuka	383
सण्डीला Sandila (20)	...	गेहूँ, मक्का Wheat, Maize	4.05	GC(110.08) TW(21.85)W(8.50) TK(13.36)	131.12	33.19	28.32	...	Diwari	384
सण्डीला Sandila (19)	...	गेहूँ, मक्का Wheat, Maize	0.40	GC(41.68) TW(74.06)TK(2.83)	82.96	7.69	11.35	...	Chandu	385
सण्डीला Sandila (21)	ED	गेहूँ, बाजरा Wheat, Bajra		...TW(21.04)TK(4.45)	28.72	6.48	4.06	...	Chamerha	386
सण्डीला Sandila (22)	ED	गेहूँ, बाजरा Wheat, Bajra	2.43	GC(53.83) TW(21.85)TK(11.33)	61.11	23.07	21.45	T(1)	Bhithi	387
सण्डीला Sandila (20)	...	गेहूँ, मक्का Wheat, Maize	...	GC(52.21) TW(63.54)TK(33.19)	149.74	16.19	28.72	...	Birauli	388
सण्डीला Sandila (23)	...	गेहूँ, चावल Wheat, Rice	4.45	TW(2.43)TK(27.92)	53.02	22.26	15.38	...	Kanjaura	389
सण्डीला andila (18)	...	गेहूँ, मक्का Wheat, Maize	1.21	GC(176.85) TW(28.33)TK(14.16)	73.25	39.26	52.21	M(1)	Sarsand	390
सण्डीला Sandila (16)	...	गेहूँ, मक्का Wheat, Maize	33.59	GC(34.40) TW(3.64)TK(25.50)	51.40	9.31	10.52	...	Qutubpur	391
सण्डीला Sandila (16)	...	गेहूँ, चावल Wheat, Rice	38.04	GC(110.89) TW(40.87)W(1.62) TK(39.66)	95.52	47.75	116.55	...	Ghughehra	392
सण्डीला Sandila (11)	...	गेहूँ, चावल Wheat, Rice	99.15	GC(96.72)TW(6.88) TK(10.52)	195.07	58.28	107.24	...	Khrika	393
सण्डीला Sandila (12)	...	गेहूँ, मक्का Wheat, Rice	23.47	GC(39.26)TW(4.45) TK(0.81)	29.54	23.47	10.53	...	Gondwa Bhup	394
सण्डीला Sandila (16)	...	गेहूँ, चावल Wheat, Rice	17.40	GC(146.10) TW(22.26)TK(8.90)	78.10	42.09	46.95	...	Pilkhini	395

1	2	3	4	5	6	7	8	9	10	11
396	बकुई	124.24	571(91)	P(1)	-(5-10)	W,TK,C	-(-5)	-(-5)	-(5-10)	KR
397	गौरी बिदूर	97.94	478(67)	-(-5)	-(5-10)	W,T,TK	-(-5)	-(5-10)	-(5-10)	PR,KR
398	छमगढ़ा	100.77	306(52)	-(-5)	-(-5)	W,TK	-(-5)	-(-5)	-(-5)	KR
396	अल्लीपुर टड़वा	460.95	2,153(283)	P(1)	-(-5)	W,TK	-(-5)	-(-5)	-(-5)	KR
400	हसनापुर	154.19	1,338(271)	P(1)	-(-5)	W,TK	-(-5)	मंगल, शुक्र Tue,Fri	-(-5)	KR
401	रसूलपुर ग्रान्ट	422.91	1,436(279)	P(1)	-(-5)	W,TK	-(-5)	मंगल, शुक्र Tue,Fri	-(-5)	KR
402	फखर पाटी	119.79	469(86)	H(1)	-(-5)	W,TK	-(-5)	-(-5)	-(10+)	KR
403	असही आजमपुर	360.59	1,910(190)	P(1),M(1)	SMP(1) H(1)	W,T,TK	PO	बुद्ध, रवि Wed,Sun	-(10+)	KR
404	सन्तोखा	127.08	704(116)	P(1)	-(5-10)	W,T,TK	-(-5)	-(-5)	-(5-10)	KR
405	गोगवां जोत	104.01	692(116)	-(-5)	-(5-10)	W,TK	-(-5)	सोम,गुरु,शनि Mon,Thu Sat	-(5-10)	PR
406	भटौली	560.91	2,543(654)	P(1),M(1)	-(5-10)	W,TK	PO	-(5-10)	-(5-10)	KR
407	नन्दौली	131.12	410(83)	-(-5)	-(5-10)	W,T,TK	-(-5)	-(5-10)	-(5-10)	KR
408	बेहसार	82.96	3,089(694)	P(1),M(1)	-(-5)	W,TK	PO	बुध, रवि Wed,Sun	-(-5)	PR
409	सिंधवल मलिहाबाद	325.38	2,087(454)	P(1)	-(-5)	W	-(-5)	-(-5)	-(10+)	KR
410	गौरी सय्यद तालिब	277.62	999(164)	P(1)	-(-5)	W	-(-5)	-(-5)	-(-5)	KR
411	नेवादा नरपत	144.07	394(76)	-(-5)	-(10+)	W,TK	-(-5)	-(-5)	-(10+)	KR
412	गौरी दायमपुर	273.17	1,454(259)	P(1)	-(10+)	W,TK,C	-(-5)	सोम, शनि Mon,Sat	-(10+)	KR
413	फतेहपुर पथरौली पश्चिम	90.65	521(79)	-(-5)	-(5-10)	W	-(-5)	-(-5)	-(5-10)	PR
414	औरा मऊ	165.52	671(139)	P(1)	-(10+)	W,TK	-(-5)	सोम, शनि Mon,Sat	-(-5)	KR
415	फतेहपुर पथरौली पूरब	299.88	1,260(247)	P(1)	-(10+)	W,R	-(-5)	-(-5)	-(10+)	KR

12	13	14	15	16	17	18	19	20	2	1
सण्डीला Sandila (17)	...	गेहूँ, चावल Wheat, Rice	2.01	GC(65.16)TK(1.21)	30.76	6.48	18.62	M(1)	Baqui	396
सण्डीला Sandila (20)	...	गेहूँ, चावल Wheat, Rice	0.81	GC(52.21)	21.04	13.36	10.52	...	Gauri Bidur	397
सण्डीला Sandila (17)	...	गेहूँ, चावल Wheat, Rice	1.62	GC(12.55) TW(7.28)TK(2.02)	53.83	11.33	12.14	...	Damgarha	398
सण्डीला Sandila (15)	...	गेहूँ, चावल Wheat, Rice	3.64	GC(121.41) TW(81.34)TK(7.69)	211.66	25.09	10.12	M(1)	Allipur Terwa	399
सण्डीला Sandila (20)	...	गेहूँ, चावल Wheat, Rice	2.02	GC(29.95) TW(28.73)TK(11.74)	43.71	17.00	21.04	M(2)	Hasnapur	400
सण्डीला Sandila (20)	ED	गेहूँ, चावल Wheat, Rice	2.83	GC(135.17) TW(61.51)TK(6.88)	127.08	48.97	40.47	T(1)	Rasulpur Grant	401
सण्डीला Sandila (23)	EAG	गेहूँ, चावल Wheat, Rice	2.83	GC(38.85) TWE(36.83)	19.02	10.12	12.14	...	Fakher Pati	402
सण्डीला Sandila (22)	EAG	गेहूँ, चावल Wheat, Rice	2.02	GC(82.15) TWE(84.58)	114.53	37.23	40.08	...	Ashi Azampur	403
सण्डीला Sandila (16)	...	गेहूँ, चावल Wheat, Rice	1.21	GC(52.21)TW(12.14)	33.59	12.55	15.38	...	Santokha	404
सण्डीला Sandila (11)	EAG	गेहूँ, चावल Wheat, Rice	3.24	TWE(67.99)	15.38	9.31	8.09	...	Gogawan Jot	405
सण्डीला Sandila (21)	...	गेहूँ, चावल Wheat, Rice	10.93	GC(253.34) TW(57.87)TK(14.57)	123.43	36.02	64.75	...	Bhatauli	406
सण्डीला Sandila (16)	...	गेहूँ, चावल Wheat, Rice	1.62	TW(20.64)TK(29.95)	41.68	17.00	20.23	...	Nandauli	407
सण्डीला Sandila (4)	EO	गेहूँ, चावल Wheat, Rice	1.61	GC(8.50)W(5.67) TK(17.40)	14.57	13.36	21.85	...	Behsar	408
सण्डीला Sandila (20)	...	गेहूँ, चावल Wheat, Rice	8.09	GC(118.58)TW(54.23) W(0.40)TK(3.24)	85.80	14.57	40.47	...	Sindhwal Malihabad	409
सण्डीला Sandila (18)	...	गेहूँ, चावल Wheat, Rice	29.14	GC(47.35)TW(22.66) W(1.21)TK(3.64)	70.00	80.54	23.08	...	Gauri Syad Talib	410
सण्डीला Sandila (25)	...	गेहूँ, मक्का Wheat, Maize	1.21	GC(28.73) TW(11.74)W(0.40)	46.95	35.21	19.83	...	Newada Narpat	411
सण्डीला Sandila (13)	...	गेहूँ, मक्का Wheat, Maize	3.23	GC(72.04) TW(23.88)TK(7.28)	112.10	29.95	24.69	...	Gauri Dayampur	412
सण्डीला Sandila (21)	...	गेहूँ, चावल Wheat, Rice	4.86	GC(14.97)TW(32.38)	27.10	4.86	6.48	...	Eatehpur Pathrauli (Pachim)	413
सण्डीला Sandila (22)	...	गेहूँ, मक्का Wheat, Maize	2.02	GC(31.16)TW(48.16) W(4.05)TK(3.64)	47.35	12.55	16.59	T(1)	Aura Mau	414
सण्डीला Sandila (24)	...	गेहूँ, मक्का Wheat, Maize	71.22	GC(28.73)TW(19.43) W(2.02)TK(6.07)	118.58	23.88	29.95	...	Fatehpur Pathrauli (Purab)	415

1	2	3	4	5	6	7	8	9	10	11
416	सुखत खेड़ा	301.50	732(146)	-(-5)	-(10+)	W,TK	-(-5)	-(-5)	-(10+)	KR

VILLAGE DIRECTORY

AMENITIES AND LAND USE — SANDILA TAHSIL—4

12	13	14	15	16	17	18	19	20	2	1
सण्डीला Sandila (24)	...	गेहूँ, मक्का Wheat, Maize	29.54	TW(49.37)	122.22	70.02	30.35	TEM(1)	Sukhat Khara	416

परिशिष्टियाँ
Appendices

परिशिष्ट I

शिक्षा, चिकित्सा व अन्य सुविधाओं का तहसीलवार सार

क्रम सं० Sl. No.	तहसील का नाम Name of Tahsil	शिक्षा Educational														
		प्राइमरी स्कूल Primary School		मिडिल स्कूल Middle School		हाई स्कूल/ सेकेण्डरी स्कूल High School/ Secondary School		उच्चतर माध्यमिक/ पी०यू०सी०/ इण्टरमीडिएट एवं जूनियर कालेज Higher Secondary P.U.C./Inter-mediate Junior College		कालेज (स्नातक एवं उससे अधिक) College (graduate and above)		प्रौढ़ शिक्षा कक्षाएं/केन्द्र Adult literacy Class/ Centre		अन्य Others		ग्रामों की संख्या जिनमें कोई शिक्षा सुविधा नहीं है Villages with no educational facility
		ग्राम Villages	संस्थाएं Institutions	ग्राम Villages	संस्थाएं Institutions	ग्राम Villages	संस्थाएं Institutions	ग्राम Villages	संस्थाएं Institutions	ग्राम Villages	संस्थाएं Institutions	ग्राम Villages	संस्थाएं Institutions	ग्राम Villages	संस्थाएं Institutions	
1	2	3	4	5	6	7	8	9	10	11	12	13	14	15	16	17
1.	शाहाबाद Shahabad	284	292	55	55	7	7	...	...	...	...	...	...	1	1	241
2.	हरदोई Hardoi	299	326	54	56	7	9	...	...	...	...	...	...	...	...	171
3.	बिलग्राम Bilgram	296	299	39	39	7	7	1	1	...	...	...	...	...	...	171
4.	सण्डीला Sandila	244	257	35	35	8	8	1	2	...	...	...	...	...	...	167
	योग Total	1,123	1,174	183	185	29	31	2	3	...	...	...	...	1	1	750

APPENDIX I

Tahsilwise Abstract of Educational, Medical and other amenities

चिकित्सा Medical																
औषधालय Dispensary		चिकित्सालय Hospital		प्रसूतिगृह एवं बाल कल्याण केन्द्र/प्रसूतिगृह/ बाल कल्याण केन्द्र Maternity and Child Welfare Centre/ Maternity Home/Child Welfare Centre		प्राथमिक स्वास्थ्य केन्द्र/ स्वास्थ्य केन्द्र Primary Health Centre/ Health Centre		परिवार नियोजन केन्द्र Family Planning Centre		प्राथमिक स्वास्थ्य उपकेन्द्र Primary Health Sub-Centre		जन-स्वास्थ्य रक्षक Community Health Worker		अन्य Others		ग्रामों की संख्या जिनमें कोई चिकित्सा सुविधा नहीं है Villages with on Hospital facility
ग्राम Villages	संस्थाएं Institutions	ग्राम Villages	संस्थाएं Institutions	ग्राम Villages	संस्थाएं Institutions	ग्राम Villages	संस्थाएं Institutions	ग्राम Villages	संस्थाएं Institutions	ग्राम Villages	संस्थाएं Institutions	ग्राम Villages	संस्थाएं Institutions	ग्राम Villages	संस्थाएं Institutions	
18	19	20	21	22	23	24	25	26	27	28	29	30	31	32	33	34
2	2	5	5	13	13	3	3	...	...	...	...	...	...	7	8	508
3	3	10	10	1	1	5	5	8	8	2	2	...	...	14	14	437
1	1	6	6	3	3	1	1	4	4	2	2	1	1	4	4	447
2	2	7	7	1	1	2	2	5	5	1	1	...	...	27	27	376
8	8	28	28	18	18	11	11	17	17	5	5	1	1	52	53	1,768

परिशिष्ट - I

शिक्षा, चिकित्सा व अन्य सुविधाओं का तहसीलवार सार

क्रम सं० Sl. No.	तहसील का नाम Name of Tahsil	पेयजल Drinking Water									
		नल Tap	कुआँ Well	तालाब Tank	नलकूप Tubewell	नदी River	झरना Fountain	नहर Canal	अन्य Others	एक से अधिक साधन More than one source	ग्राम जिसमें किसी प्रकार के पेयजल की कोई सुविधा नहीं है Village with no drinking water facility of any type
1	2	35	36	37	38	39	40	41	42	43	44
1.	शाहाबाद Shahabad	53	527	19	7	6	...	3	180	237	...
2.	हरदोई Hardoi	...	470	4	1	...	...	1	290	295	...
3.	बिलग्राम Bilgram	12	468	26	8	3	...	...	49	76	...
4.	सण्डीला Sandila	10	412	55	6	4	...	10	125	198	...
	योग Total	75	1,877	104	22	13	...	14	644	806	...

APPENDIX I

Tahsilwise Abstract of Educational, Medical and other amenities

डाक एवं तार Post and Telegraph							यातायात Communication			विद्युत आपूर्ति Power Supply	
डाकघर Post Office	तारघर Telegraph Office	डाक एवं तारघर Post & Telegraph Office	डाक एवं टेलीफोन Post Office and Phone	तारघर एवं टेलीफोन Telegraph Office and Phone	डाक एवं तारघर तथा टेलीफोन Post & Telegraph Office & Phone	टेलीफोन Telephone	बस स्टाप Bus Stop	रेलवे स्टेशन Railway Station	जलमार्ग Navigable Waterway	उपलब्ध Available	अनुपलब्ध Not available
45	46	47	48	49	50	51	52	53	54	55	56
56	...	4	8	...	2	...	25	8	...	130	399
64	...	4	8	...	2	...	47	4	...	75	395
58	...	2	4	...	...	...	32	5	5	91	377
62	...	3	13	...	...	...	37	2	...	55	359
240	...	13	33	...	4	...	141	19	...	351	1,530

परिशिष्ट II
APPENDIX II

जनगणना प्रयोजन हेतु नगर माने गये नगरों (जनगणना नगरों) के भूमि उपयोग सम्बन्धी आँकड़े

Land utilisation data in respect of non-municipal towns (Census towns)

क्रम सं० Sl. No.	नगर एवं तहसील का नाम कोष्ठक में Name of town and tahsil (within bracket)	भूमि उपयोग (उपयोग में आने वाली विभिन्न प्रकार की भूमि का क्षेत्रफल हेक्टेयर में दशमलव के निकटतम दो स्थानों तक) Land use (*i. e.* area under different types of land use in hectares upto two decimal points)					
		कुल क्षेत्रफल Total area	वन Forest	विभिन्न सिंचाई साधन व उससे सिंचित क्षेत्र की माप Irrigated by sources	असिंचित Unirrigated	कृषि योग्य बेकार भूमि चरागाह व बागों सहित Culturable waste including gauchar and groves	क्षेत्र जो कृषि हेतु उपलब्ध नहीं है Area not available for cultivation
1	2	3	4	5	6	7	8

लागू नहीं होता
NOT APPLICABLE

परिशिष्ट III
APPENDIX III

तहसील शाहाबाद
Tahsil Shahabad

पेयजल को छोडकर सुविधा रहित ग्रामों की सूची
List of villages where no amenity other than the drinking water is available

क्रम सं० Sl. No.	लोकेशन कोड नम्बर L.C. No.	ग्राम का नाम	Name of village
1	2	3	4
1	8	उबरी खेड़ा	Ubari Khera
2	17	मानपारा	Manpara
3	18	दरियाबाद	Dariyabad
4	19	नयागाँव	Nayagaon
5	21	मौटिया	Mautiya
6	24	बिरिया	Biriya
7	27	नगला हुसैन	Nagla Husain
8	31	कपूरपुर	Kapoorpur
9	42	रूपापुर	Rupapur
10	45	मेघपुर	Maighpur
11	49	मलिकापुर	Malikpur
12	50	बिल्सरी मलिक	Bilsari Malik
13	51	हसनापुरा	Hasanapur
14	53	कुवंरपुर	Kunwarpur
15	54	सकरौली	Sakarauli
16	55	नगला पत्तू	Nagla Pattu
17	59	बिनैका माफी	Binaika Mafi
18	60	देवनियापुर बलभद्र	Deoniyapur Balbhadra
19	61	सांड़ी खेडा	Sandi Khera
20	63	द्वारनगला	Dwarnagla
21	64	धानूनगला	Dhanunagla
22	66	बरहमपुर	Barhampur
23	67	सैंधमऊ	Saindhamau
24	69	सहुवापुर	Sahuwapur
25	71	इसमाइलपुर	Ismailpur
26	72	बिल्सर हर्सन	Bilsar Harsan
27	73	नसीरपुर	Nasirpur
28	80	जुझारपुर	Jujharpur
29	82	घासू	Ghasu
30	86	बडा गांव	Baragaon

परिशिष्ट III
APPENDIX III

तहसील शाहाबाद
Tahsil Shahabad

पेयजल को छोड़कर सुविधा रहित ग्रामों की सूची
List of villages where no amenity other than the drinking water is available

क्रम सं० Sl. No.	लोकेशन कोड नम्बर L.C. No.	ग्राम का नाम	Name of village
1	2	3	4
31	87	थरिया	Thariya
32	89	रजुवापुर	Rajuwapur
33	91	अलियापुर	Aliyapur
34	98	धौरेलिया	Dhauraliya
35	99	गजियापुर	Gajiyapur
36	100	आदमपुर	Adampur
37	106	अहमदपुर	Ahamadpur
38	120	रामदासपुर	Ramdaspur
39	122	खोवाजगीपुर	Khowajagipur
40	123	मोहम्मदापुर	Mohammdapur
41	125	असमधा	Asmadha
42	128	रामपुर लाल	Rampur Lal
43	130	नंद खेड़ा	Nand Khera
44	132	गौरा उदयपुर	Gaura Udaipur
45	134	गुर धरू	Gur Dharu
46	135	रामापुर मिश्र	Ramapur Misra
47	136	पहुचना खेड़ा	Pahuchana Khera
48	139	दहिरापुर	Dahirapur
49	141	कनकापुर लाल	Kanakpur Lal
50	144	मेहदीयारपुर	Mehndiyarpur
51	146	नगला प्रहलाद	Nagla Prahlad
52	147	उधरनपुर	Udharanpur
53	152	जैतपुर	Jaitpur
54	154	खण्डौआ मिर्जापुर	Khandaua Mirjapur
55	161	उबरिया खुर्द	Ubariya Khurd
56	163	कनकापुर उबरिया	Kankapur Ubariya
57	164	कन्हरी	Kanhari
58	167	बहाउद्दीनपुर	Bahauddinpur
59	168	कैथा	Kaitha
60	170	चकौती कला	Chakauti Kalan

परिशिष्ट III
APPENDIX III

तहसील शाहाबाद
Tahsil Shahabad

पेयजल को छोड़कर सुविधा रहित ग्रामों की सूची
List of villages where no amenity other than the drinking water is available

क्रम सं० Sl. No.	लोकेशन कोड नम्बर L.C. No.	ग्राम का नाम	Name of village
1	2	3	4
61	199	बारपुर	Barpur
62	201	नगला भाग	Nagla Bhag
63	203	भूड़ा	Bhoora
64	204	नया गाँव	Naya Gaon
65	224	फेरवां	Farwan
66	230	सुरापुर	Surapur
67	270	पसिगवाँ	Pasigawan
68	271	पचतौर	Pachtaur
69	274	हुसैनापुर धौकल	Husainapur Dhaunkal
70	279	बहेरा रसूलपुर	Bahera Rasulpur
71	286	खेमपुर	Khampur
72	289	जमालपुर	Jamalpur
73	290	रसूलपुर	Rsoolpur
74	295	अली हाजीपुर	Ali Hajipur
75	297	मोहम्मदपुर	Mohammadpur
76	298	पल्थुआ	Palthua
77	299	फतेहपुर	Fatehpur
78	301	बिरवापुर	Birwapur
79	302	खनिगवाँ कलाँ	Khani Gawan Kalan
80	307	इसेपुर	Iseypur
81	309	नाऊ नगला	Nao Nagla
82	312	नगला खानूपुर	Nagla Khanupur
83	313	थेहापुर	Thehapur
84	315	रामपुर	Rampur
85	316	गुलरहा	Cularaha
86	321	बकौरा	Bakaura
87	322	नागामऊ	Nagamau
88	332	हाथीपुर	Hathipur
89	333	सराय पैगू	Sarai Paigu
90	339	जमालपुर	Jmalpur

परिशिष्ट III
APPENDIX III

तहसील शाहाबाद
Tahsil Shahabad

पेयजल को छोड़कर सुविधा रहित ग्रामों की सूची
List of villages where no amenity other than the drinking water is available

क्रम सं० Sl. No.	लोकेशन कोड नं० L.C. No.	ग्राम का नाम	Name of village
1	2	3	4
91	340	उलनापुर	Ulanapur
92	345	कन्हरापुर	Kanharapur
93	347	नगरिया	Nagariya
94	356	कपूरापुर	Kapoorapur
95	357	गौरिया	Gauriya
96	358	गौरवा	Gaorawa
97	360	बस भेरवा रावत	Bas Bharwa Rawat
98	364	कुमरवा	Kumrwa
99	380	डिघिया	Dighiya
100	391	ढखिया	Dhakhia
101	393	करौंदी	Karaundi
102	396	कनकोहरी	Kankohari
103	397	लालपुर	Lalpur
104	399	नेवादा सातन	Newada Satan
105	400	बीहट	Bihat
106	402	कपूरपुर सहिजादे	Kapoorpur Sahijade
107	403	बिन्नहा	Binnaha
108	405	देमलपुर	Deomalpur
109	408	मदनापुर	Madanapur
110	411	बरौनिया	Barauniya
111	412	कपूरपुर	Kapoorpur
112	417	बख्शीपुर	Baxipur
113	430	रूपापुर	Roopapur
114	443	महमूदपुर खुर्द	Mahmoodpur Khurd
115	447	महमूदपुर भगत	Mahmoodpur Bhagat
116	448	बहेरमा	Baherama
117	449	जलालपुर	Jalalpur
118	452	हरिहरपुर	Hariharpur
119	460	धामापुर	Dhamapur
120	463	मिठुवा	Mithuwa

परिशिष्ट III
APPENDIX III

तहसील शाहाबाद
Tahsil Shahabad

पेयजल को छोड़कर सुविधा रहित ग्रामों की सूची
List of villages where no amenity other than the drinking water is available

क्रम सं० Sl. No.	लोकेशन कोड नम्बर L.C. No.	ग्राम का नाम	Name of village
1	2	3	4
121	478	भरौना	Bharauna
122	486	बण्डापुर	Bandapur
123	488	अमतलिया	Amtaliya
124	495	कुल्ला हाबर	Kulla Habar
125	497	मगरपुर	Magarpur
126	500	कन गोइया	Kangoia
127	505	कुरसन्डा	Kursanda
128	512	कायमपुर	Kaimpur
129	516	नेवादा	Newada
130	523	ऐंड़ा खेड़ा	Ainra Khera
131	526	सहोरा	Sahora
132	528	रसूलपुर	Rasoolpur
133	533	लोधना खेड़ा	Lodhana Khera
134	535	छतैयाँ	Chhataiyan
135	541	सजौली	Sajauli
136	548	हसनापुर ग्रन्ट	Hasanapur Grant
137	552	फतेहपुर	Fatehpur

परिशिष्ट III
APPENDIX III

तहसील हरदोई
Tahsil Hardoi

पेयजल को छोड़कर सुविधा रहित ग्रामों की सूची
List of villages where no amenity other than the drinking water is available

क्रम सं० Sl. No.	लोकेशन कोड नम्बर L.C. No.	ग्राम का नाम	Name of village
1	2	3	4
1	1	बिरसिंहपुर	Birsinghpur
2	4	देवपुर	Deopur
3	8	चन्दरसीपुर	Chandarasipur
4	9	औहदपुर लालभूप	Aauhdpur Lalabhup
5	11	सरिया परसपुर	Sarya Paraspur
6	15	पामापुर	Pamapur
7	17	धरमपुर	Dharampur
8	28	रामपुर अधिकन	Rampur Adhikan
9	29	मानीमऊ	Manimau
10	30	मिरकापुर	Mirkapur
11	32	गोविन्दपुर	Govindpur
12	33	गोदिया दिल्ला	Gadiya Dilla
13	34	मझिगवां	Majhigawan
14	35	मिरजापुर	Mirjapur
15	38	इकबाल	Iqbalpur
16	40	बघौरामल	Baghouramal
17	41	करनपुर	Karanpur
18	42	गढ़िया झब्बू	Gariya Ghaboo
19	44	इटौरिया	Itaoriya
20	46	कल्लन सराय	Kallan Sarai
21	49	करेडी	Karedi
22	51	गजहथना	Gajhathana
23	52	बैजना	Baijana
24	55	लखवा	Lakhwa
25	56	लगवाही	Lagwahi
26	66	हसनापुर	Hasanapur
27	69	अचौली	Achauli
28	72	मंसूरपुर	Mansurpur
29	75	मगनपुर	Maganpur
30	76	कुंवरपुर	Kunwarpur

परिशिष्ट III
APPENDIX III

तहसील हरदोई
Tahsil Hardoi

पेयजल को छोड़कर सुविधा रहित ग्रामों की सूची
List of villages where no amenity other than the drinking water is available

क्रम सं० Sl. No.	लोकेशन कोड नम्बर L.C. No.	ग्राम का नाम	Name of village
1	2	3	4
31	81	गोधर	Godhara
32	84	कोइलहा	Koelaha
33	91	हुसेनपुर सहोरा	Husainpur Sahora
34	92	बदरुद्दीनपुर	Badruddinpur
35	97	कमालपुर	Kamalpur
36	98	बरेला	Barela
37	108	दरवेशपुर	Darveshpur
38	112	मम्मरपुर	Mammarpur
39	115	खुमारीपुर	Khumaripur
40	116	अमिरता	Amirata
41	117	बन्नई	Bannai
42	133	पुसौरा	Pusaora
43	139	रोहाई	Rohai
44	140	अटवाहा	Atwaha
45	142	मोदीपुर	Modipur
46	143	लाभी	Labhi
47	149	लोधौरा	Lodhoura
48	165	कपूरपुर चौधी	Kapoorpur Choudhy
49	168	कायमपुर	Quimpur
50	173	अछुआपुर	Achhuwapur
51	175	बहेड़ा	Bahara
52	177	मानीपुर	Manipur
53	180	रनियामऊ	Raniyamau
54	183	हिल्लापुर	Hillapur
55	194	पुरवा हाफिजुद्दीनपुर	Purwa Hafizuddinpur
56	196	बजेहरा	Bajehra
57	200	बरकतपुर	Barkatpur
58	201	सरैया	Saraya
59	208	अरबापुर	Arbapur
60	212	फकीराबाद	Fakirabad

परिशिष्ट III
APPENDIX III

तहसील हरदोई
Tahsil Hardoi

पेयजल को छोड़कर सुविधा रहित ग्रामों की सूची
List of villages where no amenity other than the drinking water is available

क्रम सं० Sl. No.	लोकेशन कोड नम्बर L.C. No.	ग्राम का नाम	Name of village
1	2	3	4
61	214	शहजाद नगर	Shahzad Nagar
62	215	लालपुर मुर्तजा बक्स	Lalpur Murtaza Bux
63	218	नयागाँव नबाब	Nayagaon Nabab
64	220	जलालपुर	Jalalpur
65	223	बीघा रामपुर	Bigha Rampur
66	240	नरायनपुर ग्रान्ट	Narainpur Grant
67	247	खेरवा दलौली	Kherwa Dalouli
68	254	जिगिनिया कलां	Jiginiya Kalan
69	264	तिलियानी	Tiliyani
70	266	सैंचामऊ	Saichamau
71	267	आदमपुर	Adampur
72	270	बोझवा	Bojhwa
73	272	थोक खाला	Thok Khala
74	275	नवरंगपुर	Navrangpur
75	276	गुलहरिया	Gulhariya
76	282	मसिनहा	Masinaha
77	283	देबिया फत्तेपुर	Debiya Fatteypur
78	284	करनपुर	Karanpur
79	286	सादीपुर	Sadipur
80	288	बरूआर	Baruar
81	289	कुआंमऊ	Kuanmau
82	290	सेमरौली	Semrouli
83	300	डडवानी	Dadwani
84	311	नघेटा	Nagheta
85	312	नानकगंज ग्रान्ट	Nanakganj Grant
86	316	सरैय्या	Saraiya
87	330	घमोइया	Ghamoiya
88	332	गुर्रा	Gurra
89	350	कमरौली	Kamrauli
90	351	भीटा	Bheetha

परिशिष्ट III
APPENDIX III

तहसील हरदोई
Tahsil Hardoi

पेयजल को छोड़कर सुविधा रहित ग्रामों की सूची
List of villages where no amenity other than the drinking water is available

क्रम सं० Sl. No.	लोकेशन कोड नम्बर L.C. No.	ग्राम का नाम	Name of village
1	2	3	4
91	352	विराहिमपुर	Birahimpur
92	353	मोहकमपुर	Mohkampur
93	356	रामपुर	Rampur
94	362	दलेलपुर	Dalelpur
95	365	धन्नी तुसौरा	Dhanni Tusaura
96	366	दहिती सिलूकपुर	Dahiti Salukpur
97	369	महोरा कलां	Mahora Kalan
98	372	अच्छरामऊ	Achharamau
99	385	भिटेऊरा	Bhitaura
100	392	मेऊना महेशपुर	Meona Maheshpur
101	394	अब्दुलपुर	Abdulpur
102	395	केहरमऊ	Keharmau
103	396	सेहरमऊ	Seharmau
104	408	सारीपुर हीरालाल ग्रान्ट	Saripur Hiralal Grant
105	410	किसवन	Kiswan
106	414	जरेरा	Jarera
107	415	दान मण्डी	Dan Mandi
108	417	एनुआ	Ainuwa
109	427	राव बहादुर	Rao Bahadur
110	431	देवगन	Deogan
111	432	नीभी	Nibhi
112	435	रामपुर ग्रांट	Rampur Grant
113	440	ब्यौरापुर	Beorapur
114	446	अठौआ	Athoua
115	453	सोहासा	Sohasa
116	458	मझिगवां रामगुलाम	Majhigawan Ramgulam
117	461	सदाना	Sadana
118	467	गोहरैया	Goharaiya
119	468	महमूदपुर बहादुरपुर	Mahmoodpur Bahadurpur
120	470	थोक कबूलपुर	Thok Kaboolpur

परिशिष्ट III
APPENDIX III

तहसील हरदोई
Tahsil Hardoi

पेयजल को छोड़कर सुविधा रहित ग्रामों की सूची
List of villages where no amenity other than the drinking water is available

क्रम सं० Sl. No.	लोकेशन कोड नम्बर L.C. No.	ग्राम का नाम	Name of village
1	2	3	4
121	472	गोपालपुर	Gopalpur
122	474	डिघिया	Dighiya
123	478	बक्शापुर	Bakshapur
124	480	अकबरपुर	Akbarpur
125	481	सदियापुर	Sadiyapur
126	483	हसनापुर	Hasnapur
127	488	पत्तीपुर	Pattipur

परिशिष्ट III
APPENDIX III

तहसील बिलग्राम
Tahsil Bilgram

पेयजल को छोड़कर सुविधा रहित ग्रामों की सूची
List of villages where no amenity other than the drinking water is available

क्रम सं० Sl. No.	लोकेशन कोड नम्बर L.C. No.	ग्राम का नाम	Name of village
1	2	3	4
1	5	संजारा	Sanjara
2	8	पदमालापुर	Padmalapur
3	10	चटकापुर	Chatkapur
4	12	बरहौली	Barahauli
5	13	ज्यूरी	Jeuri
6	14	भूपतपुर नगरा	Bhupatpur Nagra
7	17	नगरिया साधौ	Nagaria Sadhau
8	19	मुथौली	Muthauli
9	21	हर्रैया	Harraia
10	23	महुआ कोली	Mahua Coli
11	24	चौधरियापुर	Chawdhariapur
12	27	बरसाना	Barsana
13	28	खमौरा	Khamaura
14	39	भवानीपुर	Bhawanipur
15	40	नगरिया कट	Nagaria Kat
16	41	कुढा	Kurha
17	47	सिलदासपुर	Sildaspur
18	52	रवियापुर	Rabiyapur
19	53	खरगपुर	Kharagpur
20	55	बूंदापुर	Bundapur
21	56	सरेसर	Saresar
22	57	करकचमऊ	Karkachmau
23	62	रोशनपुर	Roshanpur
24	64	रानी खेड़ा	Rani Khera
25	67	गन्धेरा	Gandhera
26	69	देवरनिया	Devraniya
27	82	डिडवन	Didwan
28	83	मस्तापुर	Mastapur
29	86	पूरा अत्ता	Pura Atta
30	87	इसमाइलपुर	Ismailpur

परिशिष्ट III
APPENDIX III

तहसील बिलग्राम
Tahsil Bilgram

पेयजल को छोड़कर सुविधा रहित ग्रामों की सूची
List of villages where no amenity other than the drinking water is available

क्रम सं० Sl. No.	लोकेशन कोड नम्बर L.C. No.	ग्राम का नाम	Name of village
1	2	3	4
31	89	पूरा रतन	Pura Ratan
32	90	सुर्जनापुर	Surjanapur
33	94	डकपुरा	Dakpura
34	107	ढिगासर	Dhigasar
35	109	जनियामऊ	Janiamau
36	114	तडौरा	Tadaura
37	117	मानीमऊ	Manimau
38	125	टेभनापुर	Tebhnapur
39	127	अखबेलपुर मलवा	Akhebelpur Malwa
40	129	उदरा	Udra
41	141	अल्लीपुर	Allipur
42	143	सान्डी ग्रामीण	Sandi (Rural)
43	144	चौधकपुर	Chaudhakpur
44	149	हरिबंशपुर	Hribanshpur
45	151	चन्दसौरा	Chandsaura
46	154	देई चोर	Dei Chore
47	161	अण्डरामऊ	Aundramau
48	162	बेहटाहारी	Behtahari
49	166	शेखपुर	Shekhpur
50	170	बेहथर	Behathar
51	173	सिया	Sia
52	175	चन्दऊ बरखा	Chandau Barkha
53	177	चन्दऊ बेचे	Chandau Bechey
54	184	मदारपुर मोहीउद्दीनपुर	Madarpur Mohiuddinpur
55	186	जसमई	Jasmai
56	189	जिगनी	Jigni
57	192	नगरा साहसी	Nagra Sahsi
58	194	हैदराबाद	Haidrabad
59	201	परौंची	Paraunchi
60	203	जटपुरा	Jatpura

परिशिष्ट III
APPENDIX III

तहसील बिलग्राम
Tahsil Bilgram

पेयजल को छोड़कर सुविधा रहित ग्रामों की सूची
List of villages where no amenity other than the drinking water is available

क्रम सं० Sl. No.	लोकेशन कोड नम्बर L.C. No.	ग्राम का नाम	Name of village
1	2	3	4
61	208	रामापुर	Ramapur
62	216	गुरौली	Gurauli
63	223	हसौलीया	Hasauliya
64	226	मसूदपुर	Masoodpur
65	228	आलापुर	Alapur
66	232	कुबेरपुर	Kuberpur
67	236	सहिजना	Sahijana
68	238	हसनापुर	Hasnapur
69	239	संजालपुर	Sanjalpur
70	246	धान्धामऊ	Dhandhamau
71	250	कटरी बिलुही	Katri Biluhi
72	252	बिराइचमऊ	Biraichmau
73	255	बसहर	Bashar
74	262	अख्तियारपुर	Akhtiyarpur
75	264	पन्योरा	Panaura
76	267	तेरवा चाँदपुर	Terwa Chandpur
77	276	महमूद नगर	Mahmood Nagar
78	282	दिवाली	Diwali
79	289	नवीपुर	Nabipur
80	299	बांड	Bond
81	301	करेहका	Karehka
82	302	चोलियापुर	Choliapur
83	303	पैन्दापुर	Paindapur
84	306	कटरी जरसेना मऊ	Katri Jarsenamau
85	307	नौरँगपुर	Naurangpur
86	310	कटरी महदेवा	Katri Mahadeoa
87	313	साँप खेरा	Sanp Khera
88	314	महसेनामऊ	Mahsenamau
89	316	कटरी जफरपुर	Katri Jafarpur
90	323	फैजपुर कैम्पू	Faizpur Campoo

परिशिष्ट III
APPENDIX III

तहसील बिलग्राम
Tahsil Bilgram

पेयजल को छोड़कर सुविधा रहित ग्रामों की सूची
List of villages where no amenity other than the drinking water is available

क्रम सं० Sl. No.	लोकेशन कोड नम्बर L.C. No.	ग्राम का नाम	Name of village
1	2	3	4
91	324	बोचनपुर	Bochanpur
92	330	बरहानपुर	Barhanpur
93	339	जुजुआमऊ	Jujuamau
94	340	फत्तेपुर	Fatteypur
95	351	उसरहा	Usraha
96	354	तेरहिया	Terhiya
97	355	रुइया	Ruiya
98	369	कुरसठ बुजुर्ग	Kursath Buzurg
99	370	कुरसठ खुर्द	Kursath Khurd
100	372	परनखा	Pernakha
101	382	पिपरावाँ	Piprawan
102	389	चन्दीपुर	Chandipur
103	390	रसूलापुर	Risulapur
104	394	सुआपुर	Suapur
105	402	सराय उद	Sarai Ud
106	404	इन्दलापुर	Indlapur
107	405	मुड़िया खेरा	Muria Khera
108	406	काल्हामऊ	Kalha Mau
109	410	बिराइचमऊ	Biraichamau
110	413	तालुकाबाद	Takulabad
111	416	लुनारी रहीमपुर	Lunari Rahimpur
112	420	हरीपुरा	Haripura
113	421	गढ़ी रसूलपुर	Garhi Rasulpur
114	425	मोहब्बतपुर	Mohabbatpur
115	431	मुनब्बरपुर	Munawwarpur
116	435	मेहन्दीपुर	Mehndipur
117	444	खैरुद्दीनपुर	Khairuddinpur
118	446	सुनासी	Sunasi
119	483	भसुन्डा	Bhsunda
120	493	भिखारीपुर कटिया	Bhikharipur Katiya

परिशिष्ट III
APPENDIX III

तहसील बिलग्राम
Tahsil Bilgram

पेयजल को छोड़कर सुविधा रहित ग्रामों की सूची
List of villages where no amenity other than the drinking water is available

क्रम सं० Sl. No.	लोकेशन कोड नम्बर L.C. No.	ग्राम का नाम	Name of village
1	2	3	4
121	498	हजरतपुर	Hazratpur
122	499	दसराइचमऊ	Dasraichmau
123	500	पूरनमऊ	Puranmau
124	501	नेकपुर	Nekpur
125	504	साहिमपुर	Sahimpur
126	508	कोंडरमऊ	Kondarmau
127	511	महमूदपुर	Mahmoodpur

परिशिष्ट III
APPENDIX III

तहसील सन्डीला
Tahsil Sandila

पेयजल को छोड़कर सुविधा रहित ग्रामों की सूची
List of villages where no amenity other than the drinking water is available

क्रम सं० Sl. No.	लोकेशन कोड नम्बर L.C. No.	ग्राम का नाम	Name of village
1	2	3	4
1	17	सहिदीन	Sahidin
2	18	बिलौनी	Bilauni
3	23	कछौना देहात	Kachhona Rural
4	29	कन्हौआ	Kanhauwa
5	30	नरायनदेव	Naraindeo
6	39	गौरी फखुरदन	Gauri Fakhurdan
7	49	गिरधरपुर	Girdharpur
8	51	कुर्सी	Kursi
9	62	गौरी	Gauri
10	63	लालपुर	Lalpur
11	67	हुलासपुर	Hulaspur
12	68	लोधौरा	Lodhaura
13	69	मदनापुर	Madnapur
14	78	लोध खेड़ा	Lodh khera
15	80	मनिकापुर	Manikapur
16	81	भटपुरवा	Bhatpurwa
17	82	बहादुरपुर	Bahadurpur
18	83	दुबरा	Dubra
19	84	आनन्दपुर	Anandpur
20	89	आशापुर	Ashapur
21	91	कटघरा	Katghara
22	97	कैमा	Kaima
23	99	कुरेरी	Kurairi
24	100	पकरा दीवान	Pakra Diwan
25	101	मल्हपुर	Malhpur
26	102	आदमपुर	Adampur
27	103	रघुनाथपुर	Raghunathpur
28	104	भेलावा	Bhelawa
29	105	कमालपुर	Kamalpur
30	106	आइमा	Aima

परिशिष्ट III
APPENDIX III

तहसील सन्डीला
Tahsil Sandila

पेयजल को छोड़कर सुविधा रहित ग्रामों की सूची
List of villages where no amenity other than the drinking water is available

क्रम सं० Sl. No.	लोकेशन कोड नं० L.C. No.	ग्राम का नाम	Name of villlage
1	2	3	4
31	109	जगदीशपुर	Jagdishpur
32	110	ककराली	Kakrali
33	114	रामपुर	Rampur
34	115	महमूदपुर	Mahmudpur
35	116	चुगलहर	Chuglahar
36	117	मथुरा गढ़ी	Mathura Garhi
37	122	भदसेन	Bhadsen
38	123	फतेहपुर	Fatehpur
39	127	रायपुर	Raipur
40	129	जैतापुर	Jaitapur
41	135	दिलावर नगर	Dilawar Nagar
42	137	जलालपुर	Jalalpur
43	147	रानी खेड़ा	Rani Khera
44	148	लौली	Lauli
45	149	लाला मऊ	Lala Mau
46	151	कनौरा आँट	Kanaura Ant
47	155	मदना खेड़ा	Madna Khera
48	156	बाकी नगर	Baqi Nagar
49	158	कुआ बोझ	Kua Bojh
50	159	लोधौरा	Lodhaura
51	162	सिकन्दरपुर	Sikanderpur
52	165	महमदापुर	Mohamdapur
53	167	अन्धपुर	Andhpur
54	168	दूल्हा नगर	Dulha Nagar
55	169	लालपुर	Lalpur
56	171	सय्यापुर	Saiyapur
57	173	डान्डा	Danda
58	178	तेरवा	Terwa
59	181	कटका	Katka
60	184	हाजीपुर	Hajipur

परिशिष्ट III
APPENDIX III

तहसील सन्डीला
Tahsil Sandila

पेयजल को छोड़कर सुविधा रहित ग्रामों की सूची
List of villages where no amenity other than the drinking water is available

क्रम सं० Sl. No.	लोकेशन कोड नं० L.C. No.	ग्राम का नाम	Name of villlage
1	2	3	4
61	185	महसुआ	Mahsua
62	187	देवकली	Deokali
63	191	माँझा गांव	Manjha Gawan
64	193	हीरूपुर गुटैया	Hirupur Gotaiya
65	194	पुरवा अटवा	Purwa Atwa
66	197	औरा पट्टी	Aurha Patti
67	200	सुआ गाड़ा	Sua Gara
68	201	मवैया	Mavaiya
69	203	रुदौली	Rudauli
70	206	अटवा उर्फ माधो नगर	Atwa urf Madho Nagar
71	207	रामपुर	Rampur
72	208	इटौजा	Itauja
73	212	शेवपुरी	Sheopuri
74	213	नौआ खेड़ा	Naua Khera
75	217	मोहिउद्दीनपुर	Mohiuddinpur
76	218	परसा	Parsa
77	219	गोण्डवा पट्टी आलमपुर	Gondwa Patti Alampur
78	226	टिकरा खुर्द	Tikra Khurd
79	229	कटियार	Katiyar
80	231	पहाड़पुर	Paharpur
81	235	भदेहना	Bhadehna
82	239	गोपालपुर	Gopalpur
83	240	नरेन्द्रपुर	Narendrapur
84	243	रहीमाबाद ग्रान्ट	Rahimabad Grant
85	247	मवई मुसलमानान	Mawai Musalmanan
86	250	पडरी गहिरावली	Padri Gahirawali
87	255	रहिया मऊ	Rahiya Mau
88	257	शेखवापुर	Sekhwapur
89	259	मवई ब्रह्मानान	Mawai Brahmanan
90	261	महामऊ	Mahamau

परिशिष्ट III
APPENDIX III

तहसील सन्डीला
Tahsil Sandila

पेयजल को छोड़कर सुविधा रहित ग्रामों की सूची
List of villages where no amenity other than the drinking water is available

क्रम सं० Sl. No.	लोकेशन कोड नं० L.C. No.	ग्राम का नाम	Name of villlage
1	2	3	4
91	262	खुटेहना	Khutehna
92	263	गौसपुर	Gauspur
93	267	भरगहना	Bharigahna
94	269	तरफ मण्डई	Taraf Mandai
95	270	बीबीपुर	Bibipur
96	273	तरफ अशरफ टोला	Taraf Ashraf Tola
97	274	नरायनपुर	Narainpur
98	280	कासिमाबाद	Qasimabad
99	287	किरतापुर	Kirtapur
100	295	अटवा बारी	Atwa Bari
101	308	टिकरा दाऊदपुर	Tikra Daudpur
102	309	बधुवा मऊ	Baghua Mau
103	319	ईदुलपुर	Idulpur
104	322	बेहमारी	Behsari
105	334	हेवली	Heoli
106	342	अकोहरा नेवादा	Akohra Nawada
107	343	रामपुर भटौली	Rampur Bhatauli
108	348	ढकवा	Dhakwa
109	349	गदियाना	Gadiyana
110	350	हरदोई सलेमपुर	Hardoi Salempur
111	355	हुसैनपुर	Husainpur
112	356	पलिया	Paliya
113	359	अकबरपुर तालहू	Akbarpur Talhu
114	364	देवनाथपुर	Deonathpur
115	365	महमूदपुर लालता	Mahmudpur Lalta
116	370	सिद्दीकपुर	Siddiqpur
117	372	धना रामपुर	Dhana Rampur
118	373	भगहर	Bhaghar
119	374	तुरनादेव	Turnadeo
120	376	नरियारी	Nariyari

परिशिष्ट III
APPENDIX III

तहसील बिलग्राम
Tahsil Sandila

पेयजल को छोड़कर सुविधा रहित ग्रामों की सूची
List of villages where no amenity other than the drinking water is available

क्रम सं० Sl. No.	लोकेशन कोड नम्बर L.C. No.	ग्राम का नाम	Name of village
1	2	3	4
121	383	अतुका	Atuka
122	389	कन्जौरा	Kanjaura
123	391	कुतुबपुर	Qutubpur
124	394	गोंडवा भूप	Gondwa Bhup
125	397	गौरी बिदूर	Gauri Bidur
126	398	दमगढ़ा	Damgarha
127	407	नन्दौली	Nandauli
128	411	नेवादा नरपत	Newada Narpat
129	413	फतेहपुर पथरौली (पश्चिम)	Fatehpur Pathrauli (Pashchim)
130	416	सुखत खेड़ा	Sukhat Khera

परिशिष्ट IV
APPENDIX IV

अनुसूचित जातियों तथा अनुसूचित जनजातियों की जनसंख्या का कुल जनसंख्या से अनुपात परिसर के अनुसार ग्रामों की सूची

List of villages according to the proportion of Scheduled castes and Scheduled tribes to the total population by ranges

तहसील–शाहाबाद
Tahsil–Shahabad

अ–अनुसूचित जातियां
A–Scheduled Castes

अनुसूचित जातियों की जनसंख्या का परिसर (प्रतिशत) Range of Scheduled castes population (Percentage)	लोकेशन कोड संख्या Location code No.	ग्राम का नाम Name of Village	अनुसूचित जातियों की जनसंख्या का परिसर (प्रतिशत) Range of Scheduled castes population (Percentage)	लोकेशन कोड संख्या Location code No.	ग्राम का नाम Name of Village
1	2	3	1	2	3
		पचदेवरा			नबीपुर
0–5*	11	Pachdeora	0—5*	200	Nabipur
		अनंगपुर			सिकन्दरपुर कल्लू
	14	Anangpur		209	Sikandarpur Kallu
		चांदपुर			बबुराही
	26	Chandpur		220	Baburahi
		बाबरपुर			ग्राजीदेई
	41	Babarpur		235	Grajidai
		देवनियापुर बलभद्र			कैहरिया
	61	Deoniyapur Balbhadra		248	Kauhariya
		सहुवापुर			झरसा आलमपुर
	69	Sahuwapur		269	Jharasa Alampur
		नसीरपुर			बैजूपुर
	73	Nasirpur		294	Baijupur
		बड़ागाँव			थेहापुर
	86	Baragaon		313	Thehapur
		टेरा			बरेला
	95	Tera		328	Barela
		खनकलापुर			उलनापुर
	108	Khankalapur		340	Ulanapur
		जैतपुर			फैजुल्लापुर
	152	Jaitpur		436	Faizullapur
		सेमरिया			देवमलपुर
	153	Samariya		464	Deomalpur
		खतौली			गजुआ खेड़ा
	160	Khatauli		480	Gajua Khera
		राजपुर लभेरा			लोहार खेड़ा
	171	Rajpur Labhera		493	Lohar Khera
		चकौती खुर्द			सहोरा
	172	Chakauti Khurd		526	Sahora
		हरौली			सहसोगा
	180	Harauli	6—10	2	Sahsoga

परिशिष्ट IV
APPENDIX IV

अनुसूचित जातियों तथा अनुसूचित जनजातियों की जनसंख्या का कुल जनसंख्या से अनुपात परिसर के अनुसार ग्रामों की सूची

List of villages according to the proportion of Scheduled castes and Scheduled tribes to the total population by ranges

तहसील–शाहाबाद
Tahsil- Shahabad

अ–अनुसूचित जातियां
A–Scheduled Castes

अनुसूचित जातियों की जनसंख्या का परिसर (प्रतिशत) Range of Scheduled castes population (Percentage)	लोकेशन कोड संख्या Location code No.	ग्राम का नाम Name of Village	अनुसूचित जातियों की जनसंख्या का परिसर (प्रतिशत) Range of Scheduled castes population (Percentage)	लोकेशन कोड संख्या Location code No.	ग्राम का नाम Name of Village
1	2	3	1	2	3
		चन्दरामपुर			कन्हरी
6—10	34	Chandrampur	6—10	165	Kanhari
		बसौली			काला गण्डा
	75	Basauli		186	Kala Ganda
		बरुवारा			आँझी स्टेशन
	77	Baruwara		210	Anjhi Station
		कुरारी			गोपालपुर
	78	Kurari		239	Gopalpur
		बहेती			कचोलिया
	90	Bahati		291	Kachaliya
		महमूदपुर			विरवापुर
	94	Mahmudpur		301	Birwapur
		सेमरझाला			विहगवाँ
	97	Samarjhala		311	Bihgawan
		मुण्डेर			रायपुर
	110	Mundair		315	Raipur
		असमधा			सकरौली
	125	Asmadha		318	Sakraoli
		रामपुर लाल			बूटामऊ
	128	Rampur Lal		320	Bootamau
		साहंजनपुर			नागामऊ
	129	Sahanjanpur		322	Nagamau
		नन्द खेड़ा			ईसेपुर
	130	Nand Khera		342	Iseypur
		बसेलिया			बसभेरिया
	131	Basaliya		361	Basbharia
		चौड़ाराय			हुसेनपुर करमावाँ
	150	Chaurarai		425	Husainpur Karmawan
		सिलवारी			भदेवना
	156	Silwari		432	Bhadeona
		कनकापुर उबरिया			सलेमपुर
	364	Kanakapur Ubariya		470	Salampur

परिशिष्ट IV
APPENDIX IV

अनुसूचित जातियों तथा अनुसूचित जनजातियों की जनसंख्या का कुल जनसंख्या से अनुपात परिसर के अनुसार ग्रामों की सूची

List of villages according to the proportion of Scehduled castes and Scheduled tribes to the total population by ranges

तहसील–शाहाबाद
Tahsil-Snahabad

अ–अनुसूचित जातियां
A–Scheduled Castes

अनुसूचित जातियों की जनसंख्या का परिसर (प्रतिशत) Range of Scheduled castes population (Percentage)	लोकेशन कोड संख्या Location code No.	ग्राम का नाम Name of Village	अनुसूचित जातियों की जनसंख्या का परिसर (प्रतिशत) Range of Scheduled castes population (Percentage)	लोकेशन कोड संख्या Location code No.	ग्राम का नाम Name of Village
1	2	3	1	2	3
		पीरपुर			दघेला
6—10	475	Pirpur	11—15	85	Daghela
		बबक्करपुर			नगला भैंसी
	476	Babkkarpur		93	Nagala Bhainsi
		जाजू पारा			निजामपुर
	482	Jaju Para		103	Nizampur
		इन्द्रा इब्राहीमपुर			सरसई
	484	Indra Ibbrahimpur		112	Sarsai
		सादातनगर			अमिरता
	485	Sadatnagar		116	Amirata
		भिरिया			रामदासपुर
	487	Bhiriya		120	Ramdaspur
		तवक्कलपुर			सराय राधौ
	529	Tawakkalpur		140	Sarai Ragho
		हरिहरपुर			बरौरा
	539	Hariharpur		143	Baraura
		सरौरा			भैलामऊ
	542	Saraura		145	Bhailamau
		मान पारा			रामपुर खमरिया
11—15	17	Man Para		148	Rampur Khamariya
		मौटिया			मदनापुर
	21	Mautiya		149	Madanpur
		पिपरिया			रामपुर
	30	Pipriya		163	Rampur
		रन्धीरपूर			पाण्डेपुर
	39	Randhirpur		166	Pandeypur
		मलिकापुर			उबरिया कला
	49	Malikapur		169	Ubariya Kala
		धानी नगला			चकौती कला
	65	Dhani Nagala		170	Chakauti Kala
		हथेउरा			परियल
	83	Hatheora		174	Pariyal

परिशिष्ट IV
APPENDIX IV

अनुसूचित जातियों तथा अनुसूचित जनजातियों की जनसंख्या का कुल जनसंख्या से अनुपात परिसर के अनुसार ग्रामों की सूची

List of villages according to the proportion of Scehduled castes and Scheduled tribes to the total population by ranges

तहसील–शाहाबाद
Tahsil-Shahabad

अ–अनुसूचित जातियां
A–Scheduled Castes

अनुसूचित जातियों की जनसंख्या का परिसर (प्रतिशत) Range of Scheduled castes population (Percentage)	लोकेशन कोड संख्या Location code No.	ग्राम का नाम Name of Village	अनुसूचित जातियों की जनसंख्या का परिसर (प्रतिशत) Range of Scheduled castes population (Percentage)	लोकेशन कोड संख्या Location code No.	ग्राम का नाम Name of Village
1	2	3	1	2	3
		उधरनपुर			नगला नान्हू
11—15	179	Udharanpur	11—15	422	Nagala Nanhu
		उमरिया धानी			महमूदपुर सरैयां
	187	Umariya Dhani		458	Mahmoodpur Saraiyan
		घुरहा			पिपरी
	190	Ghuraha		462	Pipri
		बासटनगर			मनिकापुर
	218	Basatnagar		467	Manikapur
		परेली			रजुआपुर
	233	Pareli		490	Rajuwapur
		गढ़ी चांदखाँ			हिन्दूनगर
	257	Gadhi Channkhan		494	Hindunagar
		नगला लोधू			अहेमी
	258	Nagala Lodhu		545	Ahami
		अब्दुल्लापुर			सिमौर
	281	Abdullapur		546	Simaur
		दरियापुर बलभद्र			
	288	Dariyapur Balbhadra			
		नसौली सामर			उबरी खेडा
	317	Nasauli Samar	16—20	8	Ubari Khera
		सराय पैगू			नई बस्ती
	333	Sarai Paigu		9	Nai Basti
		कपूरापुर			उदयपुर
	356	Kapoorapur		22	Udaipur
		धर्मपुर			कुन्डी
	375	Dharampur		28	Kundi
		जलालपुर			खेरिया
	381	Jalalpur		32	Khariya
		सलेमपुर			बीरमपुर
	410	Salampur		35	Birampur
		सेखपुर			खोवा जगीपुर
	420	Saikhpur		37	Khowa Jagipur

परिशिष्ट IV
APPENDIX IV

अनुसूचित जातियों तथा अनुसूचित जनजातियों की जनसंख्या का कुल जनसंख्या से अनुपात परिसर के अनुसार ग्रामों की सूची

List of villages according to the proportion of Scheduled Castes and Scheduled tribes to the total population by ranges

तहसील–शाहाबाद
Tahsil-Shahabad

अ–अनुसूचित जातियां
A–Scheduled Castes

अनुसूचित जातियों की जनसंख्या का परिसर (प्रतिशत) Range of Scheduled castes population (Percentage)	लोकेशन कोड संख्या Location code No.	ग्राम का नाम Name of Village	अनुसूचित जातियों की जनसंख्या का परिसर (प्रतिशत) Range of Scheduled castes population (Percentage)	लोकेशन कोड संख्या Location code No.	ग्राम का नाम Name of Village
1	2	3	1	2	3
16—20	55	नगला पत्तू Nagala Pattu	16—20	219	भदासी Bhadasi
	68	नेवादा Newada		222	हाजीपुर Hajipur
	82	घासू Ghasu		228	सिंगुलापुर Singulapur
	92	फरिगहना Frigahana		244	कुइयां Kuiyan
	100	आदमपुर Adampur		262	खोवा जगीपुर Khowa Jagipur
	113	तिमिरपुर Timirpur		264	मिथनापुर Mithanapur
	114	सैदापुर Saidapur		293	खानूपुर Khanupur
	133	सलोनी Saloni		304	दलालनगर Dalalnagar
	137	लखमापुर Lakhamapur		305	बर खेडा Bar Khera
	141	कनकापुर लाल Kankapur Lal		312	नगला खानूपुर Nagla Khanupur
	157	सवाइजपुर Sawaijpur		314	नसौली गोपाल Nasauli Gopal
	175	पिपरिया Pipriya		321	बकौरा Bakaura
	185	फीरोजपुर खुर्द Firojpur Khurd		327	रैगवां Raigawan
	202	शाहाबाद रूरल Shahabad Rural		332	हाथीपुर Hathipur
	215	नरहाई Narhai		335	जमुरा Jamura
	216	झोथूपुर Jhothupur		368	बरहमपुर हासिम Barhampur Hasim

परिशिष्ट IV
APPENDIX IV

अनुसूचित जातियों तथा अनुसूचित जनजातियों की जनसंख्या का कुल जनसंख्या से अनुपात परिसर के अनुसार ग्रामों की सूची

List of villages according to the proportion of Scheduled castes and Scheduled tribes to the total population by ranges

तहसील–शाहाबाद
Tahsil– Shahabad

अ–अनुसूचित जातियां
A–Scheduled Castes

अनुसूचित जातियों की जनसंख्या का परिसर (प्रतिशत) Range of Scheduled castes population (Percentage)	लोकेशन कोड संख्या Location code No.	ग्राम का नाम Name of Village	अनुसूचित जातियों की जनसंख्या का परिसर (प्रतिशत) Range of Scheduled castes population (Percentage)	लोकेशन कोड संख्या Location code No.	ग्राम का नाम Name of Village
1	2	3	1	2	3
		अंझी			निपनिया
16—20	372	Anjhi	16—20	507	Nipniya
		औडेरी			पतरास
	383	Audari		525	Patras
		कुइयां			सन्तरहा
	386	Kuiyan		535	Santaraha
		उमरौली			लखनौर
	395	Umrauli	21—30	1	Lakhnaur
		पोठवां			कमालपुर
	398	Pothawan		3	Kamalpur
		मसफना			भावर केशवपुर
	404	Masfana		5	Bhawar Kashawpur
		बाड़ी			पतेवरा
	416	Bari		7	Pateora
		पीलापुर			अमटारा
	421	Pilapur		12	Amtara
		शिरोमन नगर			सुल्तानपुर
	423	Shiroman Nagar		13	Sultanpur
		धामापुर			मुर्तजानगर
	460	Dhamapur		15	Murtaja Nagar
		हनन पसिगवा			चक रांचा
	461	Hanan Pasigawa		23	Chak Racha
		अन्जाना			नगला हुसेन
	474	Anjana		27	Nagla Husain
		दमगढ़ा			पिपरिया
	479	Damgara		31	Pipriya
		कोटरा			नरभा
	489	Kotara		33	Narbha
		खिजरनगर			मुन्द्रामऊ
	496	Khijar Nagar		38	Mundramau
		दहेलिया			कहार कोला
	498	Dahaliya		40	Kahar Kola

परिशिष्ट IV
APPENDIX IV

अनुसूचित जातियों तथा अनुसूचित जनजातियों की जनसंख्या का कुल जनसंख्या से अनुपात परिसर के अनुसार ग्रामों की सूची

List of villages according to the proportion of Scheduled castes and Scheduled tribes to the total population by ranges

तहसील–शाहाबाद
Tahsil-Shahabad

अ–अनुसूचित जातियां
A–Scheduled Castes

अनुसूचित जातियों की जनसंख्या का परिसर (प्रतिशत) Range of Scheduled castes population (Percentage)	लोकेशन कोड संख्या Location code No.	ग्राम का नाम Name of Village	अनुसूचित जातियों की जनसंख्या का परिसर (प्रतिशत) Range of Scheduled castes population (Percentage)	लोकेशन कोड संख्या Location code No.	ग्राम का नाम Name of Village
1	2	3	1	2	3
		रूपापुर			रतनपुर
21—30	42	Rupapur	21—30	117	Ratanpur
		भरखनी			खोवा जागीपुर
	56	Bharkhani		123	Khowa Jagipur
		पचरैया			पहुचना खेडा
	57	Pacharaiya		136	Pahuchana Khera
		भाहपुर सपहा			भोर खेडा
	62	Bhahpur Sapaha		158	Bhor Khera
		बिल्सर हिलान			कहरई नकटौरा
	70	Bilsar Hilan		162	Kahrai Naktaura
		भान नगला			बेहटाकोला
	76	Bhan Nagla		176	Behata Kola
		मैकपुर			गुरेपुर
	79	Maikpur		178	Gureypur
		जुझारपुर			हसनापुर
	80	Jujharpur		194	Hasanapur
		गिरधरपुर			ऐगवां
	81	Girdharpur		197	Aigawan
		थरिया			दरियापुर विक्कू
	87	Thariya		212	Dariyapur Vikku
		जेअरा			चिरौरी
	88	Jeora		214	Chirauri
		रजुवापुर			मनिकापुर वकियारी
	89	Rajuwapur		221	Manikapur Vakiyari
		माहपुर			किलकिली
	107	Mahpur		223	Kilkili
		रहतौरा			बाड़ी
	109	Rahtaura		226	Bari
		कौसियापुर			गनुआपुरवा
	111	Kausiyapur		227	Ganua Purva
		मरकरा			सुरापुर
	115	Markara		230	Surapur

परिशिष्ट IV
APPENDIX IV

अनुसूचित जातियों तथा अनुसूचित जनजातियों की जनसंख्या का कुल जनसंख्या से अनुपात परिसर के अनुसार ग्रामों की सूची

List of villages according to the proportion of Scheduled castes and Scheduled tribes to the total population by ranges

तहसील–शाहाबाद
Tahsil-Shahabad

अ–अनुसूचित जातियां
A–Scheduled Castes

अनुसूचित जातियों की जनसंख्या का परिसर (प्रतिशत) Range of Scheduled castes population (Percentage)	लोकेशन कोड संख्या Location code No.	ग्राम का नाम Name of Village	अनुसूचित जातियों की जनसंख्या का परिसर (प्रतिशत) Range of Scheduled castes population (Percentage)	लोकेशन कोड संख्या Location code No.	ग्राम का नाम Name of Village
1	2	3	1	2	3
		गहोरा			शाहपुर
21—30	232	Gahora	21—30	310	Shahpur
		अटरजी			गुलरहा
	238	Atarji		316	Gularaha
		पढाया			फादनापुर
	245	Padhaya		319	Fadanapur
		दौलतियापुर			असलामाऊपुर
	246	Daulatiyapur		323	Asalamaupur
		ककरघटा			हैदरपुर
	254	Kakar Ghata		324	Haidarpur
		रामपुर हिरदे			फतेहपुर गेवन्द
	259	Rampur Hirdai		331	Fatehpur Geond
		मंगियावाँ			पलियादेव सलेमपुर
	260	Mangiyawan		337	Paliyadev Salampur
		हूँसेपुर लुकमान			टेढवा चतुरपुर
	261	Hunseypur Lookman		341	Tadhawa Chaturpur
		शर्मा			चेना
	266	Sharama		346	Chana
		सादातनगर			नगरिया
	273	Sadatnagar		347	Nagariya
		बेहरा रसूलपुर			पारा
	279	Behara Rasulpur		352	Para
		सिकन्दरपुर नरकटरा			करावाँ
	280	Sikandarpur Narkatara		353	Karawan
		नरसियामऊ			गौरव
	285	Narsiyamau		358	Gaorawa
		गुटकामऊ			कुसमा
	287	Gutkamau		365	Kusama
		जमालपुर			लोनी
	289	Jamalpur		370	Loni
		केवलपुर			अंडौआ
	292	Kaiwalpur		378	Andaua

परिशिष्ट IV
APPENDIX IV

अनुसूचित जातियों तथा अनुसूचित जनजातियों की जनसंख्या का कुल जनसंख्या से अनुपात परिसर के अनुसार ग्रामों की सूची

List of villages according to the proportion of Scehduled castes and Scheduled tribes to the total population by ranges

तहसील–शाहाबाद
Tahsil-Shahabad

अ–अनुसूचित जातियाँ
A–Scheduled Castes

अनुसूचित जातियों की जनसंख्या का परिसर (प्रतिशत) Range of Scheduled castes population (Percentage)	लोकेशन कोड संख्या Location code No.	ग्राम का नाम Name of Village	अनुसूचित जातियों की जनसंख्या का परिसर (प्रतिशत) Range of Scheduled castes population (Percentage)	लोकेशन कोड संख्या Location code No.	ग्राम का नाम Name of Village
1	2	3	1	2	3
21—30	382	हुसेनापुर दिवानी Husanpur Diwani	21—30	492	रसूलपुर Rasoolpur
	401	पीरा महुआ Pira Mahua		497	मगरपुर Magarpur
	413	तोडंरपुर Tondarpur		509	नरधिरा Nardhira
	415	कोहिला सरैया Kohila Saraiya		516	नेवादा Newada
	424	दाउदनगर Daudnagar		524	इटरा Itara
	433	भदोवनी Bhadeoni		528	रसूलपुर Rasoolpur
	444	सहिजना Sahijana		551	उंचौल Unchaul
	447	महमूदपुर भगत Mahmoodpur Bhagat		558	पुरैला Puraila
	450	डेल पण्डरवा Dail Pandarwa		559	बिलहरी Bilhari
	453	जरौरा Jarauna		560	नेदुरा Naidura
	456	अब्दुल्लानगर Abdullanagar	31+	10	पकरा Pakara
	459	अम्बारी Ambari		16	जल्पापुर Jalpapur
	466	सदेवरिया Sadewariya		29	नासा Nasa
	471	डर्रा Darra		36	उमरिया कलाँ Umariya Kalan
	473	बुखारपुर Bukharpur		45	मेघपुर Maighpur
	491	बहादुरपुर Bahadurpur		52	रामापुर Ramapur

परिशिष्ट IV
APPENDIX IV

अनुसूचित जातियों तथा अनुसूचित जनजातियों की जनसंख्या का कुल जनसंख्या से अनुपात परिसर के अनुसार ग्रामों की सूची

List of villages according to the proportion of Scehduled castes and Scheduled tribes to the total population by ranges

तहसील–शाहाबाद
Tahsil–Shahabad

अ–अनुसूचित जातियां
A–Scheduled Castes

अनुसूचित जातियों की जनसंख्या का परिसर (प्रतिशत) Range of Scheduled castes population (Percentage)	लोकेशन कोड संख्या Location code No.	ग्राम का नाम Name of Village	अनुसूचित जातियों की जनसंख्या का परिसर (प्रतिशत) Range of Scheduled castes population (Percentage)	लोकेशन कोड संख्या Location code No.	ग्राम का नाम Name of Village
1	2	3	1	2	3
		कुंवरपुर			हरनी खुदा
31+	53	Kunwarpur	31+	138	Harani Khuda
		सकरौली			दहिरापुर
	54	Sakrauli		139	Dahirapur
		पैंतपुर			दिनैकापुर अकबर
	58	Paintpur		142	Dinaikapur Akbar
		बिनैका माफी			मेहदीयारपुर
	59	Binaika Mafi		144	Mahdiyarpur
		देवनियापुर बलभद्र			नगला प्रहलाद
	60	Deoniyapur Balbhadra		146	Nagla Prahlad
		द्वारनगला			उधरनपुर
	63	Dwarnagla		147	Udharanpur
		धानूनगला			सिंघापुर
	64	Dhanumagla		151	Singhapur
		इसमाइलपुर			खण्डौला मिर्जापुर
	71	Ismailpur		154	Khandaua Mirjapur
		बिल्सर हर्सन			उबरिया खुर्द
	72	Bilsar Harsan		161	Ubariya Khurd
		अहमदपुर			आगापुर
	106	Ahamadpur		189	Agapur
		धरमपुर			हर्राई
	121	Dharampur		192	Harrai
		दौलतपुर			गौरिया
	126	Daulatpur		195	Gauriya
		भौरापुर			जटपुरा
	127	Bhorapur		196	Jatpura
		गौरा उदयपुर			कचेवरा
	132	Gaura Udaipur		198	Kacheora
		गुरधरु			बारपुर
	134	Gurdharu		199	Barpur
		रामापुर मिश्र			नगला भाग
	135	Ramapur Misra		201	Nagla Bhag

परिशिष्ट IV
APPENDIX IV

अनुसूचित जातियो तथा अनुसूचित जनजातियों की जनसंख्या का कुल जनसंख्या से अनुपात परिसर के अनुसार ग्रामों की सूची

List of villages according to the proportion of Scheduled castes and Scheduled tribes to the total population by ranges

तहसील–शाहाबाद
Tahsil- Shahabad

अ–अनुसूचित जातियां
A–Scheduled Castes

अनुसूचित जातियों की जनसंख्या का परिसर (प्रतिशत) Range of Scheduled castes population (Percentage)	लोकेशन कोड संख्या Location code No.	ग्राम का नाम Name of Village	अनुसूचित जातियों की जनसंख्या का परिसर (प्रतिशत) Range of Scheduled castes population (Percentage)	लोकेशन कोड संख्या Location code No.	ग्राम का नाम Name of Village
1	2	3	1	2	3
31+	203	भूडा Bhoora	31+	253	नगला कल्लू Nagla Kallu
	204	नयागाँव Nayagaon		255	बिलहरी Bilhari
	206	नगला गनेश Nagla Ganesh		263	कुण्ड्रा सरैयाँ Kundra Saraiyan
	208	दौलतपुर गंगादास Daulatpur Gangadas		267	फतेहपुर शिवगुलाम Fatehpur Sheogulam
	211	नौरोजपुर Naurojpur		268	झरसा केसरी Jharasa Kasari
	224	फेरवाँ Farwan		270	पसिगवां Pasigawan
	225	हरदासपुर Hardaspur		274	हुसैनापुर धौकल Husanapur Dhaunkal
	231	गौहनिया Gauhaniya		255	मियापुर Miyapur
	240	सहोरा Sahora		276	असगरपुर Asagarpur
	241	लालपुर Lalpur		277	सरह, Sarah
	242	मंगलीपुर Mangalipur		278	पनेवरा बलिया Paneora Balia
	243	तरेर Tarer		282	सिंघौली Sindhauli
	247	सराय कमालुद्दीनपुर Sarai kamaluddinpur		283	जसमई खरौना Jasmai Kharauna
	250	अगमापुर Agamapur		284	चन्दपुर खैरई Chandpur Khairai
	251	घुरहाई Ghurhai		297	मोहम्मदपुर Mohammadpur
	252	मीरपुर गन्नू Mirpur Gannu		298	पल्थुआ Palthua

परिशिष्ट IV
APPENDIX IV

अनुसूचित जातियो तथा अनुसूचित जनजातियों की जनसंख्या का कुल जनसंख्या से अनुपात परिसर के अनुसार ग्रामों की सूची

List of villages according to the proportion of Scheduled castes and Scheduled tribes to the total population by ranges

तहसील-शाहाबाद
Tahsil- Shahabad

अ–अनुसूचित जातियां
A–Scheduled Castes

अनुसूचित जातियों की जनसंख्या का परिसर (प्रतिशत) Range of Scheduled castes population (Percentage)	लोकेशन कोड संख्या Location code No.	ग्राम का नाम Name of Village	अनुसूचित जातियों की जनसंख्या का परिसर (प्रतिशत) Range of Scheduled castes population (Percentage)	लोकेशन कोड संख्या Location code No.	ग्राम का नाम Name of Village
1	2	3	1	2	3
31+	299	फतेहपुर Fatehpur	31+	344	लोना Lona
	300	खनिगवां खुर्द Khanigawan Khurd		345	कन्हरापुर Kanharapur
	302	खनीगवां कलाँ Khanigawan Kalan		348	कूची खेड़ा Kuchi Khera
	306	रामपुर हमजा Rampur Hamja		349	आलमनगर Alamnagar
	307	ईसेपुर Iseypur		350	भोगीपुर ग्रान्ट Bhogipur Grant
	308	धिरई Dhirai		351	सहरुआ Sahrua
	325	खुमारीपुर Khumaripur		354	पिस्तिया Pistiya
	326	हैबतपुर Haibatpur		355	परसई Parsai
	329	बूढ़नपुर Boodhanpur		357	गौरिया Gauriya
	330	पेढ़वा Paidhawa		359	बंजरिया Banjaria
	334	सराय रानक Srai Ranak		360	बसभेरवा रावत Basbharawa Rawat
	336	पलियाकोट Paliyakot		362	सेमरावाँ Samrawan
	338	फतेहपुर गाजी Fatehpur Gazi		363	सेंडा Sainda
	339	जमालपुर Jamalpur		364	कुमरवां Kumuruwan
	343	करसुआ ग्रान्ट Karsooa Grant		366	मंझिला Manjhila
				367	कठवां Kathawan

परिशिष्ट IV
APPENDIX IV

अनुसूचित जातियों तथा अनुसूचित जनजातियों की जनसंख्या का कुल जनसंख्या से अनुपात परिसर के अनुसार ग्रामों की सूची

List of villages according to the proportion of Scheduled Castes and Scheduled tribes to the total population by ranges

तहसील–शाहाबाद
Tahsil–Shahabad

अ–अनुसूचित जातियां
A–Scheduled Castes

अनुसूचित जातियों की जनसंख्या का परिसर (प्रतिशत) Range of Scheduled castes population (Percentage)	लोकेशन कोड संख्या Location code No.	ग्राम का नाम Name of Village	अनुसूचित जातियों की जनसंख्या का परिसर (प्रतिशत) Range of Scheduled castes population (Percentage)	लोकेशन कोड संख्या Location code No.	ग्राम का नाम Name of Village
1	2	3	1	2	3
		रेभा मुरादपुर			कंरौदी
31+	369	Rabha Muradpur	31+	393	Karaundi
		नगला भगवान			तारागांव
	371	Nagla Bhagwan		394	Taragaon
		मिल्किया			कन कोहरी
	373	Milkiya		396	Kankohari
		रतनपुर			लालपुर
	374	Ratanpur		397	Lalpur
		चठिया धनवार			नेवादा सातन
	376	Chathiya Dhanwar		399	Newada Satan
		सिंगोहा			बीहट
	377	Singoha		400	Bihat
		रेवरी			कपूरपुर सहजादे
	379	Reori		402	Kapoorpur Sahijade
		डिघिया			बिन्नहा
	380	Dighiya		403	Binnaha
		नेवादा चठिया			देवमलपुर
	384	Newada Chathia		405	Deomalpur
		बरखेडा			कमालपुर
	385	Barkhera		406	Kamalpur
		अयारी			मोहद्दीपुर
	387	Ayari		407	Mohoddipur
		उरली			मदनापुर
	388	Urli		408	Madanapur
		अन्तोरा			बरौनिया
	389	Antora		411	Barauniya
		कैमी			कपूरपुर
	390	Kaimi		412	Kapoorpur
		ढखिया			सैदपुर
	391	Dhakhia		414	Saidpur
		चक ढखिया			बख्शीपुर
	392	Chak Dhakhia		417	Baxipur

परिशिष्ट IV
APPENDIX IV

अनुसूचित जातियों तथा अनुसूचित जनजातियों की जनसंख्या का कुल जनसंख्या से अनुपात परिसर के अनुसार ग्रामों की सूची

List of villages according to the proportion of Scheduled Castes and Scheduled tribes to the total population by ranges

तहसील–शाहाबाद
Tahsil–Shahabad

अ–अनुसूचित जातियां
A–Scheduled Castes

अनुसूचित जातियों की जनसंख्या का परिसर (प्रतिशत) Range of Scheduled castes population (Percentage)	लोकेशन कोड संख्या Location code No.	ग्राम का नाम Name of Village	अनुसूचित जातियों की जनसंख्या का परिसर (प्रतिशत) Range of Scheduled castes population (Percentage)	लोकेशन कोड संख्या Location code No.	ग्राम का नाम Name of Village
1	2	3	1	2	3
		सिकन्दरपुर बाजार			जलालपुर
31+	418	Sikandarpur Bajar	31+	449	Jalalpur
		तिउर			सैदपुर
	419	Teur		451	Saidpur
		हुमायूपुर			हरिहरपुर
	426	Humaupur		452	Hariharpur
		सुरजीपुर			कुंवरपुर वसिढ़
	428	Surjipur		454	Kunwarpur Barsir
		रूपापुर			रैगाईन
	430	Roopapur		455	Raigian
		जसरथपुर			बारी
	431	Jasrathpur		457	Bari
		अमिरता			मिठुवा
	437	Amirata		463	Mithuwa
		ररी			अमतलिया
	438	Rari		488	Amtaliya
		सकरा			कुल्ला हावर
	439	Sakara		495	Kulla Habar
		बन्दरहा			चटिया बुजुर्ग
	440	Bandaraha		503	Chathia Bujurg
		कुंवरपुर बघेला			पण्डरवा
	441	Kunwarpur Baghela		504	Pandrwa
		सरावर			कुरसन्डा
	442	Sarawar		505	Kursanda
		महमूदपुर खुर्द			गौरिया
	443	Mahmoodpur Khurd		511	Gauria
		केरिगवाँ			कायमपुर
	445	Korigawan		512	Kaimpur
		सन्तरहा			दतेउनापुर
	446	Santrha		513	Dateonapur
		बहेरमा			रेभा
	448	Baherama		514	Rabha

परिशिष्ट IV
APPENDIX IV

अनुसूचित जातियों तथा अनुसूचित जनजातियों की जनसंख्या का कुल जनसंख्या से अनुपात परिसर के अनुसार ग्रामों की सूची

List of villages according to the proportion of Scheduled castes and Scheduled tribes to the total population by ranges

तहसील–शाहाबाद
Tahsil- Shahabad

अ–अनुसूचित जातियां
A–Scheduled Castes

अनुसूचित जातियों की जनसंख्या का परिसर (प्रतिशत) Range of Scheduled castes population (Percentage)	लोकेशन कोड संख्या Location code No.	ग्राम का नाम Name of Village	अनुसूचित जातियों की जनसंख्या का परिसर (प्रतिशत) Range of Scheduled castes population (Percentage)	लोकेशन कोड संख्या Location code No.	ग्राम का नाम Name of Village
1	2	3	1	2	3
31+	515	नारी खेड़ा Nari Khera	31+	538	कुइयाँ Kuiyan
	517	सरेहजू Sarahajoo		540	अमिरता चौकी Amirata Chaoki
	518	महोलिया खेरा Moholiya Khera		541	सजौली Sajauli
	519	बाजिदनगर Bajid Nagar		543	मघेता Maghata
	520	महमूद बाग Mahmood Bag		544	रामपुर गोडा Rampur Goda
	521	इस्माइलपुर Ismailpur		547	पण्ड्रा Pandra
	522	निजामपुर Nizampur		548	हसनापुर ग्रान्ट Hasanapur Grant
	523	ऐडा खेडा Ainra Khera		549	चन्दैली Chandali
	527	बिजगवाँ Bijgawan		550	समथरी Samthari
	530	जमूही Jamuhi		552	फगेहपुर Fatehpur
	531	बढ़ैया खेड़ा Baraiya Khera		553	मन्सूरनगर Mansoor Nagar
	532	पिहानी देहात Pihani Rural		554	पारा Para
	533	लोधना खेड़ा Lodhana Khera		556	अरूवा Aruwa
	534	छतैयाँ Chhataiyan		557	भीठी नेवादा Bhithi Nawada
	536	करीममगर Karim Nagar		561	उमर सेंडा Umar Sainda
	537	जलालपुर Jalalpur		562	वेला कपूरपुर Bela Kapoorpur

* शून्य अनुसूचित जनजातियों की जनसंख्या के ग्राम इसमें सम्मिलित नहीं हैं।

* Excludes villages with no Scheduled tribes population.

परिशिष्ट IV
APPENDIX IV

अनुसूचित जातियों तथा अनुसूचित जनजातियों की जनसंख्या का कुल जनसंख्या से अनुपात परिसर के अनुसार ग्रामों की सूची

List of villages according to the proportion of Scheduled Castes and Scheduled Tribes to the total population by ranges

तहसील–शाहाबाद
Tahsil–Shahabad

ब–अनुसूचित जनजातियाँ
B–Scheduled Tribes

अनुसूचित जनजातियों की जनसंख्या का परिसर (प्रतिशत) Range of Scheduled tribes population (Percentage)	लोकेशन कोड संख्या Location code No.	ग्राम का नाम Name of Village	अनुसूचित जनजातियों की जनसंख्या का परिसर (प्रतिशत) Range of Scheduled tribes population (Percentage)	लोकेशन कोड संख्या Location code No.	ग्राम का नाम Name of Village
1	2	3	1	2	3
		मोहम्मदापुर			
0—5*	123	Mohammdapur			
6–15	...	...			
16—25	...	...			
26—35	...	...			
36—50	...	...			
51+	...	...			

* शून्य अनुसूचित जनजातियों की जनसंख्या के ग्राम सम्मिलित नहीं हैं ।

* Excludes villages with no scheduled tribes population.

परिशिष्ट IV
APPENDIX IV

अनुसूचित जातियों तथा अनुसूचित जनजातियों की जनसंख्या का कुल जनसंख्या से अनुपात परिसर के अनुसार ग्रामों की सूची

List of villages according to the proportion of Scheduled Castes and Scheduled tribes to the total population by ranges

तहसील–हरदोई
Tahsil–Hardoi

अ–अनुसूचित जातियां
A–Scheduled Castes

अनुसूचित जातियों की जनसंख्या का परिसर (प्रतिशत) Range of Scheduled castes population (Percentage)	लोकेशन कोड संख्या Location code No.	ग्राम का नाम Name of Village	अनुसूचित जातियों की जनसंख्या का परिसर (प्रतिशत) Range of Scheduled castes population (Percentage)	लोकेशन कोड संख्या Location code No.	ग्राम का नाम Name of Village
1	2	3	1	2	3
		पामापुर			बाजपुर नकटौरा
0—5*	15	Pamapur	11—15	23	Bajpur Naktaura
		बघौरामल			बरवन
	40	Baghouramal		26	Barwan
		कल्लन सराय			इकबालपुर
	46	Kallan Sarai		38	Ikbalpur
		करेडी			करनपुर
	49	Karedi		41	Karanpur
		लोहकनपुर			दुधिया
	156	Lohkanpur		45	Dudhiya
		बीघारामपुर			लखवा
	223	Bigharampur		55	Lakhwa
		दाहेगवां			लगवाही
	363	Dahigawan		56	Lagwahi
		महोरा कलां			उधरनपुर
	369	Mahora Kalaan		74	Udharanpur
		शेखपुर			बबनापुर
6–10	12	Sheikhpur		94	Babnapur
		दौली			बावन
	37	Dauli		107	Bawan
		अहमदी			बन्नई
	166	Ahmadi		117	Bannai
		अलीनगर			मराई
	260	Alinagar		152	Marai
		सेमरौली			हरियावाँ
	290	Samrouli		157	Hariyawan
		नेवादा			अछुआपुर
	344	Nevada		173	Achuwapur
		भिटेऊरा			टन्डौना
	385	Bhitaura		181	Tandauna
		रौतापुर			बखोरिया
	485	Rautapur		182	Bakhoriya

परिशिष्ट IV
APPENDIX IV

अनुसूचित जातियों तथा अनुसूचित जनजातियों की जनसंख्या का कुल जनसंख्या से अनुपात परिसर के अनुसार ग्रामों की सूची

List of villages according to the proportion of Scheduled castes and Scheduled tribes to the total population by ranges

तहसील–हरदोई
Tahsil–Hardoi

अ–अनुसूचित जातियां
A–Scheduled Castes

अनुसूचित जातियों की जनसंख्या का परिसर (प्रतिशत) Range of Scheduled castes population (Percentage)	लोकेशन कोड संख्या Location code No.	ग्राम का नाम Name of Village	अनुसूचित जातियों की जनसंख्या का परिसर (प्रतिशत) Range of Scheduled castes population (Percentage)	लोकेशन कोड संख्या Location code No.	ग्राम का नाम Name of Village
1	2	3	1	2	3
		बगौचा			अमिरता
11—15	193	Bagaucha	16—20	116	Amirata
		गजाधरपुर			अनेग बेहटा
	209	Gajadharpur		121	Aneng Behta
		बहोरवा			लाभी
	257	Bahorwa		143	Labhi
		अयारी			मदरावाँ
	258	Ayari		159	Madrawan
		रमुआपुर			रनिया मऊ
	293	Ramuwapur		180	Raniya mau
		सरदापुर			अकोहरा
	295	Sardapur		191	Akohra
		डिघिया			जरेली
	474	Dighiya		195	Jarali
		बिरसिंहपुर			सिकन्दरपुर
16—20	1	Birsinghpur		250	Sikandarpur
		पकरी			हर्रई
	16	Pakri		251	Harrai
		मानीमऊ			जिगिनिया खुर्द
	29	Manimau		255	Jiginiya Khurd
		पुरौरी			सिहोना
	53	Purauri		278	Sihona
		लोनार			जिगिनिया
	54	Lonar		287	Jiginiya
		सुहेन्डी			परसेनी
	57	Suhandi		306	Parsani
		औहदपुर सकरा			अंधर्रा
	59	Auhadpur Sakra		360	Andharra
		बजेहरा			केर मेर
	85	Bajehra		384	Kair Mair
		तिरिया			सारीपुर हीरालाल ग्रान्ट
	102	Teriya		408	Saripur Hiralal Grant

परिशिष्ट IV
APPENDIX IV

अनुसूचित जातियों तथा अनुसूचित जनजातियों की जनसंख्या का कुल जनसंख्या से अनुपात परिसर के अनुसार ग्रामों की सूची

List of villages according to the proportion of Scheduled Castes and Scheduled tribes to the total population by ranges

तहसील–हरदोई
Tahsil–Hardoi

अ–अनुसूचित जातियां
A–Scheduled Castes

अनुसूचित जातियों की जनसंख्या का परिसर (प्रतिशत) Range of Scheduled castes population (Percentage)	लोकेशन कोड संख्या Location code No.	ग्राम का नाम Name of Village	अनुसूचित जातियों की जनसंख्या का परिसर (प्रतिशत) Range of Scheduled castes population (Percentage)	लोकेशन कोड संख्या Location code No.	ग्राम का नाम Name of Village
1	2	3	1	2	3
		कराही			बलेहरा
16—20	418	Karahi	21—30	67	Balehra
		ब्यौरापुर			नयागांव
	440	Beorapur		87	Nayagaon
		अरमी			मझरेता
	460	Armi		90	Majhreta
		सदियापुर			कमालपुर
	481	Sadiyapur		97	Kamalpur
		महरेपुर			जगदीशपुर
21—30	5	Mahreypur		103	Jagdishpur
		जिलगाँव			निजामपुर
	10	Jilgaon		105	Nizampur
		बरसोइया			महोलिया शिवपार
	13	Barsoiya		122	Mohaliya Shivpar
		सोनेपुर			ककवाही
	14	Soneypur		129	Kakwahi
		धरमपुर			पुसौरा
	17	Dharampur		133	Pusaora
		दुलारपुर			कोरिगवाँ
	19	Dularpur		158	Korigawan
		मत्तीपुर			देवरिया प्रसिद्ध नगर
	22	Mattipur		161	Devariya Prasiddhnagar
		मिरकापुर			मुरवाँ
	30	Mirkapur		163	Murwan
		कोइलया			उतरा
	31	Koelia		167	Utra
		नेवादा			टेनी
	50	Nevada		171	Tani
		डवेलिया			कठिघरा
	60	Davaliya		176	Kathighara
		हसनापुर			मझिया
	66	Hasanapur		184	Majhiya

परिशिष्ट IV
APPENDIX IV

अनुसूचित जातियों तथा अनुसूचित जनजातियों की जनसंख्या का कुल जनसंख्या से अनुपात परिसर के अनुसार ग्रामों की सूची

List of villages according to the proportion of Scheduled castes and Scheduled tribes to the total population by ranges

तहसील–हरदोई
Tahsil–Hardoi

अ–अनुसूचित जातियां
A–Scheduled Castes

अनुसूचित जातियों की जनसंख्या का परिसर (प्रतिशत) Range of Scheduled castes population (Percentage)	लोकेशन कोड संख्या Location code No.	ग्राम का नाम Name of Village	अनुसूचित जातियों की जनसंख्या का परिसर (प्रतिशत) Range of Scheduled castes population (Percentage)	लोकेशन कोड संख्या Location code No.	ग्राम का नाम Name of Village
1	2	3	1	2	3
		बूढ़ागाँव			नवरंगपुर
21—30	186	Budhagaon	21—30	275	Novrangpur
		धोबिया			देबिया फतेहपुर
	189	Dhobia		283	Debia Fatteypur
		खटेली			कोटरा
	190	Khatali		292	Kotra
		सिरसा			बहर
	192	Sirsa		304	Bahar
		बजेहरा			माधोपुर
	196	Bajehra		329	Madhopur
		सरैया			टिकरी
	201	Saraiya		364	Tikari
		अंगोलापुर			भैना मऊ
	210	Angolapur		389	Bhaina Mau
		दौलतपुर			कुढ़ना
	217	Daulatpur		393	Kurdhna
		पैदही			सहेर मऊ
	219	Padhi		396	Sahar Mau
		थमरवा			पिहनिया
	221	Thamarwa		399	Pihaniya
		जियो			दानमन्डी
	229	Jio		415	Danmandi
		गढी			रामपुर ग्रान्ट
	234	Gadhi		435	Rampur Grant
		उन्नौती			भीठादान
	242	Unnouti		439	Bhithadan
		टडियावाँ			महीन कुन्ड
	248	Tandiyawan		479	Mahin Kund
		जिगिनिया कलाँ			चठिया
	254	Jiginiya Kalan		490	Chathiya
		महमदापुर			देवपुर
	268	Mahmdapur	31+	4	Deopur

परिशिष्ट IV
APPENDIX IV

अनुसूचित जातियों तथा अनुसूचित जनजातियों की जनसंख्या का कुल जनसंख्या से अनुपात परिसर के अनुसार ग्रामों की सूची

List of villages according to the proportion of Scehduled castes and Scheduled tribes to the total population by ranges

तहसील–हरदोई
Tahsil- Hardoi

अ–अनुसूचित जातियाँ
A–Scheduled Castes

अनुसूचित जातियों की जनसंख्या का परिसर (प्रतिशत) Range of Scheduled castes population (Percentage)	लोकेशन कोड संख्या Location code No.	ग्राम का नाम Name of Village	अनुसूचित जातियों की जनसंख्या का परिसर (प्रतिशत) Range of Scheduled castes population (Percentage)	लोकेशन कोड संख्या Location code No.	ग्राम का नाम Name of Village
1	2	3	1	2	3
31+	6	सौरंगपुर Saurangpur	31+	68	मूसेपुर Museypur
	7	सहजना Sahjana		70	दुलारपुर Dularpur
	8	चन्दरसीपुर Chandarasipur		71	मानपुर Manpur
	9	औहदपुर लाल भूप Auhadpur Lal Bhup		72	मंसूरपुर Mansurpur
	18	रामपुर लालजी Rampur Lalji		73	सिकन्दरपुर Sikandarpur
	27	रामपुर छैय्या Rampur Chhiya		75	मगनपुर Maganpur
	28	रामपुर अधिकन Rampur Adhikan		76	कुंवरपुर Kunwarpur
	36	बघौरी Baghauri		77	बेहटा गोकुल Behta Gokul
	43	गंगोली Gangouli		78	बेहटा धीरा Behta Dhira
	44	इटौरिया Itouriya		79	खलीफापुर मत्ती Khalifapur Matti
	47	सकरा Sakra		80	सहिजना Sahijana
	48	रामपुर जटौली Rampur Jataoli		81	गोधरा Godhara
	61	ऐजा Aija		82	सकाहा Sakaha
	62	जतुली Jatuli		83	पलिया Paliya
	64	गदाईपुर Gadaipur		84	कोइलहा Koelaha
	65	भीखपुर Bhikhpur		88	बरखेड़ा Barkhera

परिशिष्ट IV
APPENDIX IV

अनुसूचित जातियों तथा अनुसूचित जनजातियों की जनसंख्या का कुल जनसंख्या से अनुपात परिसर के अनुसार ग्रामों की सूची

List of villages according to the proportion of Scheduled castes and Scheduled tribes to the total population by ranges

तहसील–हरदोई
Tahsil–Hardoi

अ–अनुसूचित जातियां
A–Scheduled Castes

अनुसूचित जातियों की जनसंख्या का परिसर (प्रतिशत) Range of Scheduled castes population (Percentage)	लोकेशन कोड संख्या Location code No.	ग्राम का नाम Name of Village	अनुसूचित जातियों की जनसंख्या का परिसर (प्रतिशत) Range of Scheduled castes population (Percentage)	लोकेशन कोड संख्या Location code No.	ग्राम का नाम Name of Village
1	2	3	1	2	3
		सकतपुर			खुमारीपुर
31+	89	Sakatpur	31+	115	Khumaripur
		हुसेनपुर सहोरा			बेहटा सधई
	91	Husainpur Sahora		118	Behta Sadhai
		बदरुद्दीनपुर			सथरा
	92	Badrudinpur		119	Sathra
		रामपुरा तौलिया			कोंरिया
	93	Rampur Tolia		120	Korriya
		मुजाहिदपुर			हरसिंगपुर
	96	Mujahidpur		123	Harsinghpur
		बरेला			भीर गवां
	98	Barela		124	Bheer Gawan
		इटौरिया			रारा
	99	Itoriya		125	Rara
		उदयपुर			नयागांव हबीबपुर
	101	Udaipur		126	Nayagaon Habibpur
		साबिरपुर			मिरगवां
	104	Sabirpur		127	Mirgawan
		दरवेशपुर			मेंदवा
	108	Darveshpur		128	Mendwa
		बिसकुला			कौढां
	109	Biskula		130	Kaundh
		भिठारी			फूल बेहटा
	110	Bhithari		131	Phool Behta
		तत्यौरा			अल्लीपुर
	111	Tateora		132	Allipur
		मम्मरपुर			गुलामऊ
	112	Mammarpur		134	Gulamau
		बेहटी			अटवा असिगांव
	113	Behti		135	Atwa Asigaon
		काशीपुर			कलवारी ग्रान्ट
	114	Kashipur		136	Kalwari Grant

परिशिष्ट IV
APPENDIX IV

अनुसूचित जातियों तथा अनुसूचित जनजातियों की जनसंख्या का कुल जनसंख्या से अनुपात परिसर के अनुसार ग्रामों की सूची

List of villages according to the proportion of Scheduled castes and Scheduled tribes to the total population by ranges

तहसील–हरदोई
Tahsil-Hardoi

अ–अनुसूचित जातियां
A–Scheduled Castes

अनुसूचित जातियों की जनसंख्या का परिसर (प्रतिशत) Range of Scheduled castes population (Percentage)	लोकेशन कोड संख्या Location-code No.	ग्राम का नाम Name of Village	अनुसूचित जातियों की जनसंख्या का परिसर (प्रतिशत) Range of Scheduled castes population (Percentage)	लोकेशन कोड संख्या Location code No.	ग्राम का नाम Name of Village
1	2	3	1	2	3
		टोलवां आंट दानपुर			शाहपुर बिनौरा
31+	137	Tolwan Ant Danpur	31+	162	Shahpur Binoura
		पिपरी			हिंगुवापुर
	138	Pipari		164	Hinguwapur
		रोहाई			कपूरपुर चौधी
	139	Rohai		165	Kapoorpur Choudhi
		अटवाहा			कायमपुर
	140	Atwaha		168	Quimpur
		खिरिया			अलावलपुर
	141	Kheriya		169	Alawalpur
		मोदीपुर			भदेउरा
	142	Modipur		170	Bhadeora
		बिजगवा			मंझिगवां अमरनाथ
	144	Bijgawa		172	Majhigawan Amarnath
		शकूराबाद			जफरपुर
	145	Shakurabad		174	Zafarpur
		संधिनावा			बहेडा
	146	Sandhinawa		175	Bahara
		मवैया			मानीपुर
	148	Mavaiya		177	Manipur
		लोधौरा			कटारपुर
	149	Lodhoura		178	Katarpur
		कुरसेली			कथेथिया
	150	Kurseli		179	Kathathiya
		सेवा			हिल्लापुर
	151	Seva		183	Hillapur
		जतुली			बरम्होला
	153	Jatuli		187	Barmhoula
		अकबरपुर			दूल्हापुर
	154	Akbarpur		188	Dulhapnr
		गदाईपुर			पुरवाहा फिजुद्दीनपुर
	155	Gadaipur		194	Purwaha Fizuddinpur

परिशिष्ट IV
APPENDIX IV

अनुसूचित जातियों तथा अनुसूचित जनजातियों की जनसंख्या का कुल जनसंख्या से अनुपात परिसर के अनुसार ग्रामों की सूची

List of villages according to the proportion of Scheduled castes and Scheduled tribes to the total population by ranges

तहसील–हरदोई
Tahsil–Hardoi

अ–अनुसूचित जातियां
A–Scheduled Castes

अनुसूचित जातियों की जनसंख्या का परिसर (प्रतिशत) Range of Scheduled castes population (Percentage)	लोकेशन कोड संख्या Location code No.	ग्राम का नाम Name of Village	अनुसूचित जातियों की जनसंख्या का परिसर (प्रतिशत) Range of Scheduled castes population (Percentage)	लोकेशन कोड संख्या Location code No.	ग्राम का नाम Name of Village
1	2	3	1	2	3
		कल्यानी			पाट कुआँ
31+	197	Kaliyani	31+	226	Pat Kunwan
		टन्डौरा			दनियाल गंज
	198	Tandoura		227	Danyal Ganj
		अहराहर			पूरा बहादुर
	199	Aharahar		228	Pura Bahadur
		बरकतपुर			नन्हे
	200	Barkatpur		230	Nanhey
		रहीमपुर			बरगाँवा
	203	Rahimpur		231	Bargawan
		कचनारी			अहरापुर
	204	Kachnari		232	Ahrapur
		बाबूपुर			जपरा
	207	Babupur		233	Japra
		अरबापुर			लिलवल
	208	Arbapur		235	Lilwal
		पेंग			सियरी
	211	Peng		236	Siyri
		फकीराबाद			टरी
	212	Fakirabad		237	Tari
		शहजाद नगर			उदरा
	214	Shahzad Nagar		238	Udra
		लालपुर मुर्तजा बक्स			सदला
	215	Lalpur Murtaza Bux		239	Sandla
		नया गाँव नबाव			नरायनपुर ग्रान्ट
	218	Naya Gaon Nabav		240	Narianpur Grant
		जलालपुर			पाला
	220	Jalalpur		241	Pala
		मुरादपुर			इटौली
	224	Muradpur		243	Itouli
		पंडरी			गौरा डान्डा
	225	Pandri		244	Gaura Danda

परिशिष्ट IV
APPENDIX IV

अनुसूचित जातियों तथा अनुसूचित जनजातियों की जनसंख्या का कुल जनसंख्या से अनुपात परिसर के अनुसार ग्रामों की सूची

List of villages according to the proportion of Scheduled Castes and Scheduled tribes to the total population by ranges

तहसील–हरदोई
Tahsil-Hardoi

अ–अनुसूचित जातियां
A–Scheduled Castes

अनुसूचित जातियों की जनसंख्या का परिसर (प्रतिशत) Range of Scheduled castes population (Percentage)	लोकेशन कोड संख्या Location code No.	ग्राम का नाम Name of Village	अनुसूचित जातियों की जनसंख्या का परिसर (प्रतिशत) Range of Scheduled castes population (Percentage)	लोकेशन कोड संख्या Location code No.	ग्राम का नाम Name of Village
1	2	3	1	2	3
		सैंती			बोझवा
31+	245	Sainti	31+	270	Bojhwa
		निबुआई			सगारपुर
	246	Nibuwai		271	Sagarapur
		खेरवा दलौली			थोक खाला
	247	Kherwa Dalaouli		272	Thok Khala
		नेवादा			गुरसंडा
	249	Nevada		273	Gursanda
		अलीसाबाद			भरावन
	252	Alisabad		274	Bharaon
		बरौली			गुलहरिया
	253	Barauli		276	Gulhariya
		रावल			अमेठिया
	256	Rawal		279	Amathiya
		लालपुर भैंसरी			सखौरा
	259	Lalpur Bhansari		280	Sakhaura
		पुरवा देवरिया			वर्रा सराय
	261	Purwa Deoriya		281	Barra Sarai
		शाहपुर मुगल			मसिनहा
	262	Shahpur Mugal		282	Masinaha
		हरिहरपुर			करनपुर
	263	Hariharpur		284	Karanpur
		तिलियानी			जैराजपुर
	264	Tiliyani		285	Jairajpur
		फुकहा			बरुआर
	265	Phukha		288	Baruar
		सैचामऊ			भौटा कमालपुर
	266	Saichamau		291	Bhouta Kamalpur
		आदमपुर			साखिन
	267	Adampur		294	Sakhin
		भैंसरी			कालामऊ
	269	Bhainsari		295	Kalamau

परिशिष्ट IV
APPENDIX IV

अनुसूचित जातियों तथा अनुसूचित जनजातियों की जनसंख्या का कुल जनसंख्या से अनुपात परिसर के अनुसार ग्रामों की सूची

List of villages according to the proportion of Scheduled castes and Scheduled tribes to the total population by ranges

तहसील–हरदोई
Tahsil-Hardoi

अ–अनुसूचित जातियां
A–Scheduled Castes

अनुसूचित जातियों की जनसंख्या का परिसर (प्रतिशत) Range of Scheduled castes population (Percentage)	लोकेशन कोड संख्या Location code No.	ग्राम का नाम Name of Village	अनुसूचित जातियों की जनसंख्या का परिसर (प्रतिशत) Range of Scheduled castes population (Percentage)	लोकेशन कोड संख्या Location code No.	ग्राम का नाम Name of Village
1	2	3	1	2	3
		जगरौली			बहलोली
31+	297	Jagraouli	31+	315	Bahloli
		काकूमऊ			सरैय्या
	298	Kakumau		316	Saraiya
		बरगदिया			घोसार
	299	Bargadiya		317	Ghosar
		डडवानी			कसरावाँ
	300	Dadwani		318	Kasrawan
		सारीपुर छछेता			फरदापुर
	301	Saripur Chhachhata		319	Fardapur
		भडायल			असेऊली
	302	Bharail		320	Aseoli
		सिकरोहरी			तासखेडा
	303	Sikrohari		321	Taskhera
		हरीपुर ग्राट			राजेपुर
	305	Haripur Grant		322	Rajeypur
		मुरली गंज			बरबटापुर
	307	Murli Gang		323	Barbatapur
		आशा			सिकन्दरपुर
	308	Asha		325	Sikandarpur
		रामनगर			मढिया
	309	Ramnagar		326	Madhiya
		धीर महोलिया			शाहबुद्दीनपुर
	310	Dheer Mohaliya		327	Shahbuddinpur
		नघेटा			अखनापुर
	311	Nagheta		328	Akhnapur
		नानक गंज ग्रांट			घामोइया
	312	Nanak Ganj Grant		330	Ghamoiya
		बेहटा चांद			सथरा
	313	Behta Chand		331	Sathara
		हरदोई ग्रामीण			गुर्रा
	314	Hardoi Rural		332	Gurra

परिशिष्ट IV
APPENDIX IV

अनुसूचित जातियों तथा अनुसूचित जनजातियों की जनसंख्या का कुल जनसंख्या से अनुपात परिसर के अनुसार ग्रामों की सूची

List of villages according to the proportion of Scheduled Castes and Scheduled tribes to the total population by ranges

तहसील–हरदोई
Tahsil–Hardoi

अ–अनुसूचित जातिय
A–Scheduled Castes

अनुसूचित जातियों की जनसंख्या का परिसर (प्रतिशत) Range of Scheduled castes population (Percentage)	लोकेशन कोड संख्या Location code No.	ग्राम का नाम Name of Village	अनुसूचित जातियों की जनसंख्या का परिसर (प्रतिशत) Range of Scheduled castes population (Percentage)	लोकेशन कोड संख्या Location code No.	ग्राम का नाम Name of Village
1	2	3	1	2	3
		कौथोलिया			कमरौली
31+	333	Kauthalia	31+	350	Kamroouli
		सर्रा			भीठा
	334	Sarra		351	Bhetha
		पेग			बिरहिमपुर
	335	Peng		352	Birhimpur
		बौसरा			मोहकमपुर
	336	Bausara		353	Mohkampur
		महिलामऊ			हुसियापुर
	337	Malihamau		354	Husiyapur
		उदरा नवेलिया			सुगँवा
	338	Udra Nevalia		355	Sugwan
		ढोलिया			रामपुर
	339	Dholiya		356	Rampur
		जूरा			फतियापुर
	340	Jura		357	Fatiyanpur
		भदैचा			ललौली
	341	Bhadicha		358	Lalauli
		देवरिया			मोना
	342	Devaria		359	Mona
		खजुरहा			टुन्डवल
	343	Khajurha		361	Tundwal
		सरसैया			दलेलपुर
	345	Sarsaiya		362	Dalelpur
		बहरैया			धन्नी तुसौरा
	346	Bahraiya		365	Dhanni Tusaura
		सुरसा			दहिती सलूकपुर
	347	Sursa		366	Dahiti Salukpur
		उमरापुर			ऐचामऊ
	348	Umrapur		367	Aichamau
		तुर्तीपुर			उदरा पचलाई
	[illegible]	Turtipur		368	Udra Pachalai

परिशिष्ट IV
APPENDIX IV

अनुसूचित जातियों तथा अनुसूचित जनजातियों की जनसंख्या का कुल जनसंख्या से अनुपात परिसर के अनुसार ग्रामों की सूची

List of villages according to the proportion of Scheduled castes and Scheduled tribes to the total population by ranges

तहसील-हरदोई
Tahsil-Hardoi

अ—अनुसूचित जातियां
A—Scheduled Castes

अनुसूचित जातियों की जनसंख्या का परिसर (प्रतिशत) Range of Scheduled castes population (Percentage)	लोकेशन कोड संख्या Location code No.	ग्राम का नाम Name of Village	अनुसूचित जातियों की जनसंख्या का परिसर (प्रतिशत) Range of Scheduled castes population (Percentage)	लोकेशन कोड संख्या Location code No.	ग्राम का नाम Name of Village
1	2	3	1	2	3
		सोंतेरा			पच कोहरा
31+	370	Sontera	31+	388	Pach Kohra
		बीकापुर			सिघुवामऊ
	371	Bikapur		390	Singhuwamau
		अच्छरामऊ			लालपुर
	372	Achharamau		391	Lalpur
		पहुतेरा			मेऊना महेशपुर
	373	Pahutera		392	Meona Maheshpur
		सोहरिया बुजुर्ग			अब्दुलपुर
	374	Sohariya Buzurg		394	Abdulpur
		मतुआ			केहर मऊ
	375	Matuwa		395	Keharmau
		भिलावाँ			नीर
	376	Bhilawan		397	Nir
		बन्नापुर			मोही पुरी
	377	Bannapur		398	Mohi Puri
		गंगापुर			मदारा
	378	Gangapur		400	Madara
		भवानीपुर			खेतुई
	379	Bhawanipur		401	Khetui
		हडहा			नया गांव मुबारकपुर
	380	Harha		402	Naya Gaon Mubarakpur
		हथियाई			बेहटा मुर्तजा बक्स
	381	Hathiai		403	Behta Murtaza Bux
		अंडगापुर			भीटा महासिंह
	382	Arangapur		404	Bhitha Mahasingh
		मरसा			मंगोलापुर
	383	Marsa		405	Mangolapur
		म्योनी			साहुलपुर
	386	Meoni		406	Sahulpur
		बडौआँ			कोट
	387	Barauwan		407	Kot

परिशिष्ट IV
APPENDIX IV

अनुसूचित जातियों तथा अनुसूचित जनजातियों की जनसंख्या का कुल जनसंख्या से अनुपात परिसर के अनुसार ग्रामों की सूची

List of villages according to the proportion of Scehduled castes and Scheduled tribes to the total population by ranges

तहसील–हरदोई
Tahsil–Hardoi

अ–अनुसूचित जातियाँ
A–Scheduled Castes

अनुसूचित जातियों की जनसंख्या का परिसर (प्रतिशत) Range of Scheduled castes population (Percentage)	लोकेशन कोड संख्या Location code No.	ग्राम का नाम Name of Village	अनुसूचित जातियों की जनसंख्या का परिसर (प्रतिशत) Range of Scheduled castes population (Percentage)	लोकेशन कोड संख्या Location code No.	ग्राम का नाम Name of Village
1	2	3	1	2	3
		काईमऊ			रावबहादुर
31+	409	Kaimau	31+	427	Raobahadur
		किसवन			लोधी
	410	Kiswan		428	Lodhi
		कस मंडी			बघोली
	411	Kas Mandi		429	Baghauli
		करीन नगर सैदापुर			गोपार
	412	Karin Nagar Saidapur		430	Gopar
		वेशपुर			देवगन
	413	Vaishpur		431	Deogan
		जरेरा			नीभी
	414	Jarera		432	Nibhi
		दाऊदपुर			गोंडाधार
	416	Daudpur		433	Gondadhar
		एनुआ			जासू
	417	Ainuwa		434	Jasu
		पुन्निया			पालपुर बैरागी खेड़ा
	419	Punnia		436	Palpur Baragi Khera
		फरीदापुर			उमरापुर
	420	Faridapur		437	Umrapur
		वल्लीपुर			अटरा
	421	Wallipur		438	Atra
		बम्हना खेड़ा			विक्ट्रोरिया गंज
	422	Bamhina Khera		441	Victoriya ganj
		खजुरमई			लोकवापुर
	423	Khajurmai		442	Lokwapur
		पिपोना			थोक बान्धौ
	424	Pipona		443	Thok Bandho
		कमुलिया			गडेऊरा
	425	Kamuliya		444	Gadeura
		गदनपुर			अहीरो
	426	Gadanpur		445	Ahiri

परिशिष्ट IV
APPENDIX IV

अनुसूचित जातियों तथा अनुसूचित जनजातियों की जनसंख्या का कुल जनसंख्या से अनुपात परिसर के अनुसार ग्रामों की सूची
List of villages according to the proportion of Scehduled castes and Schedulled tribes to the total population by ranges

तहसील-हरदोई
Tahsil-Hardoi

अ-अनुसूचित जातियाँ
A-Scheduled Castes

अनुसूचित जातियों की जनसंख्या का परिसर (प्रतिशत) Range of Scheduled castes population (Percentage)	लोकेशन कोड संख्या Location code No.	ग्राम का नाम Name of Village	अनुसूचित जातियों की जनसंख्या का परिसर (प्रतिशत) Range of Scheduled castes population (Percentage)	लोकेशन कोड संख्या Location code No.	ग्राम का नाम Name of Village
1	2	3	1	2	3
		अठौआ			बाजिदपुर
31+	446	Athoua	31+	466	Bazidpur
		बरखेरवा			गोहरैया
	447	Barkharwa		467	Goharaiya
		अहिरोरी			महमूदपुर बहादुरपुर
	448	Ahirori		468	Mahmoodpur Bhadurpur
		परसपुर			हूँसेपुर
	449	Paraspur		469	Hunseypur
		भूरिया			थोक कबूलपुर
	450	Bhuriya		470	Thok Kaboolpur
		अटवा कटैया			सारीपुर ब्रह्मनान
	451	Atwa Kataiya		471	Saripur Brahmanan
		सोहासा			गोपालपुर
	453	Sohosa		472	Gopalpur
		धूरा			बदौली
	454	Dhura		473	Badauli
		खान्डा खेड़ा			डही
	455	Khanda Khera		475	Dahi
		गोन्डाराव			नयागवां देवरिया
	457	Gondarao		476	Nayagaon Deoria
		मझिगवां रामगुलाम			कुइया
	458	Majhigawan Ramgulam		477	Kuiya
		संदाना			बक्सापुर
	461	Sandana		478	Bakshapur
		हांस बरौली			अकबरपुर
	462	Hans Barauli		480	Akbarpur
		बसैन			इकघरा
	463	Basain		482	Ikghara
		खेरवा कमालपुर			हसनापुर
	464	Kherwa Kamalpur		483	Hasnapur
		गोबर्धनपुर			करीमनगर जलालपुर
	465	Gobardhanpur		484	Karimnagar Jalalpur

परिशिष्ट IV
APPENDIX IV

अनुसूचित जातियों तथा अनुसूचित जनजातियों की जनसंख्या का कुल जनसंख्या से अनुपात परिसर के अनुसार ग्रामों की सूची

List of villages according to the proportion of Scehduled castes and Scheduled tribes to the total population by ranges

तहसील–हरदोई
Tahsil–Hardoi

अ–अनुसूचित जातियां
A–Scheduled Castes

अनुसूचित जातियों की जनसंख्या का परिसर (प्रतिशत) Range of Scheduled castes population (Percentage)	लोकेशन कोड संख्या Location code No.	ग्राम का नाम Name of Village	अनुसूचित जातियों की जनसंख्या का परिसर (प्रतिशत) Range of Scheduled castes population (Percentage)	लोकेशन कोड संख्या Location code No.	ग्राम का नाम Name of Village
1	2	3	1	2	3
	486	जमुनिया Jamuniya		489	बानी कुइयाँ Bani Kuiyan
	487	सनवारा Sanwara		492	डफरापुर Dafrapur.
	488	पत्तीपुर Pattipur			

* शून्य अनुसूचित जातियों की जनसंख्या के ग्राम सम्मिलित नहीं हैं।

* Excludes villages with no scheduled castes population.

नोट—इस तहसील में अनुसूचित जनजातियों की जनसंख्या का कोई ग्राम नहीं है। परिशिष्ट IV का 'भाग ब' मुद्रित नहीं किया गया है।

NOTE—There is no villages with cheduled tribes population in the tahsil. Part-B of appendix IV has not been printed.

परिशिष्ट IV
APPENDIX IV

अनुसूचित जातियों तथा अनुसूचित जनजातियों की जनसंख्या का कुल जनसंख्या से अनुपात परिसर के अनुसार ग्रामों की सूची

List of villages according to the proportion of Scehduled castes and Scheduled tribes to the total population by ranges

तहसील–बिलग्राम
Tahsil Bilgram

अ–अनुसूचित जातियाँ
A–Scheduled Castes

अनुसूचित जातियों की जनसंख्या का परिसर (प्रतिशत) Range of Scheduled castes population (Percentage)	लोकेशन कोड संख्या Location code No.	ग्राम का नाम Name of Village	अनुसूचित जातियों की जनसंख्या का परिसर (प्रतिशत) Range of Scheduled castes population (Percentage)	लोकेशन कोड संख्या Location code No.	ग्राम का नाम Name of Village
1	2	3	1	2	3
		बहौली			नेकपुर नेवादा
0—5*	12	Barahauli	0—5*	245	Nekpur Newada
		मिरगवाँ			कटरी बिलुही
	16	Mirgawan		250	Katri Biluhi
		नेवादा			पिनौरा
	26	Newada		263	Pinaura
		खसौरा			कटरी महदेवा
	30	Khasaura		310	Katri Mahadeoa
		नगरियाकट			कटरी छिब्रामऊ
	40	Nagriyakat		311	Katri Chhmibramau
		श्यामपुर			शाहपुर
	46	Shyampur		326	Shahpur
		बूँदापुर			तेरहिया
	55	Bundapur		354	Terhiya
		करकचमऊ			काजीपुर फरहत नगर
	57	Karkachmau		391	Kajipur Farhat Nagar
		कठेठा			मतियामऊ
	70	Kathetha		412	Matiyamau
		नंदुआपुर नरौथा			बरहुआ
	80	Nanduapur Narautha		449	Barahuan
		निकारी			हजरतपुर
	106	Nikari		498	Hazratpur
		बहादुर नगर			मुर्तजा कुलीपुर
	137	Bahadur Nagar		502	Murtaja Kulipur
		चन्दसौरा			हर्रैया
	151	Chandsaura		505	Harraia
		मसूदपुर			पदमालापुर
	226	Masudpur	6—10	8	Padmalapur
		भटौली			बम्हरौली
	235	Bhatauli		11	Bamhrauli
		काईमऊ कुनरियामऊ			ज्यूरी चन्द्रमपुर
	237	Kaimau Kunriyamau		22	Jeuri Chandrampur

परिशिष्ट IV
APPENDIX IV

अनुसूचित जातियों तथा अनुसूचित जनजातियों की जनसंख्या का कुल जनसंख्या से अनुपात परिसर के अनुसार ग्रामों की सूची

List of villages according to the proportion of Scheduled Castes and Scheduled tribes to the total population by ranges

तहसील–बिलग्राम
Tahsil-Bilgram

अ–अनुसूचित जातिय
A-Scheduled Castes

अनुसूचित जातियों की जनसंख्या का परिसर (प्रतिशत) Range of Scheduled castes population (Percentage)	लोकेशन कोड संख्या Location code No.	ग्राम का नाम Name of Village	अनुसूचित जातियों की जनसंख्या का परिसर (प्रतिशत) Range of Scheduled castes population (Percentage)	लोकेशन कोड संख्या Location code No.	ग्राम का नाम Name of Village
1	2	3	1	2	3
		मोल्हनपुर			महितापुर
6—10	33	Molhanpur	6—10	157	Mahitapur
		तिथगाँव			कैखाई
	35	Tithgaon		159	Kaikhai
		कुढ़ा			शेमरिया
	41	Kurha		168	Semariya
		धर्मपुर			बानामऊ
	49	Dharampur		169	Banamau
		चाऊँपुर			कटरी छोछपुर
	50	Chaunpur		178	Katari Chhochhpur
		बड़ागाँव			जिगनी
	51	Baragaon		189	Jigni
		ललुआमऊ			रामापुर
	73	Laluamau		208	Ramapur
		दयालपुर			परसापुर
	85	Dayalpur		209	Parasapur
		मुरवा शाहबुद्दीनपुर			मितमितपुर
	96	Murwa Shahabuddinpur		234	Mitmitpur
		मुर्चा			सहिजना
	100	Murcha		236	Sahijana
		लमकन			जरौली कलवाँ
	103	Lamkan		244	Jarauli Kalawan
		बखरिया			बिरनी
	105	Bakhariya		272	Birani
		जनियामऊ			इटौली
	109	Janiamau		273	Itauli
		टेभनापुर			ककरा खेरा
	125	Tebhnapur		277	Kakara Khera
		कोईलाई			करेहका
	130	Koilai		301	Karehka
		बरण्डारी			कटरी अजमतपुर
	150	Barandari		317	Katri Ajamatpur

परिशिष्ट IV
APPENDIX IV

अनुसूचित जातियों तथा अनुसूचित जनजातियों की जनसंख्या का कुल जनसंख्या से अनुपात परिसर के अनुसार ग्रामों की सूची

List of villages according to the proportion of Scheduled Castes and Scheduled tribes to the total population by ranges

तहसील–बिलग्राम
Tahsil–Bilgram

अ–अनुसूचित जातियां
A–Scheduled Castes

अनुसूचित जातियों की जनसंख्या का परिसर (प्रतिशत) Range of Scheduled castes population (Percentage)	लोकेशन कोड संख्या Location code No.	ग्राम का नाम Name of Village	अनुसूचित जातियों की जनसंख्या का परिसर (प्रतिशत) Range of Scheduled castes population (Percentage)	लोकेशन कोड संख्या Location code No.	ग्राम का नाम Name of Village
1	2	3	1	2	3
		कटरी बछुइया			राघोपुर
6—10	318	Katri Bachmuiya	6—10	427	Raghopur
		रहुला			शहाबुद्दीनपुर
	320	Rahula		454	Shahabuddinpur
		कटरी परसोला			हरवल
	329	Katari Persoola		479	Herwal
		मैंसी खेड़ा			सराय सुल्तान
	349	Bhainsi Khera		491	Sarai Sultan
		पिलखाना			जलालाबाद
	353	Pilkhana		495	Jalalabad
		नेवादा गाभी			कोकटमऊ
	362	Newada Gabhi		509	Kokatmau
		जलिहापुर			महमूदपुर
	375	Jalihapur		511	Mahmoodpur
		ऊँचा गाँव			मुबारकपुर
	392	Uncha Gaon	11—15	4	Mubarakpur
		खेरवा			ककरौआ
	393	Kherwa		6	Kakraua
		नीभामऊ			चटकापुर
	400	Nibhamau		10	Chatakapur
		न्योली			बारी
	403	Neuli		54	Bari
		इन्दलापुर			भुसेहरा
	404	Indlapur		61	Bhusehra
		बाबतपुर			इकनौरा
	415	Babatpur		65	Iknaura
		लुनारी रहीमपुर			पलिया
	416	Lunari Rahimpur		71	Paliya
		तेरवा कुल्ली			घटवासा
	417	Terwa Kulli		74	Ghatwasa
		नेवादा			चाँदा महमदपुर
	426	Newada		77	Chanda mahmadpur

परिशिष्ट IV
APPENDIX IV

अनुसूचित जातियों तथा अनुसूचित जनजातियों की जनसंख्या का कुल जनसंख्या से अनुपात परिसर के अनुसार ग्रामों की सूची

List of villages according to the proportion of Scheduled castes and Scheduled tribes to the total population by ranges

तहसील–बिलग्राम
Tahsil-Bilgram

अ–अनुसूचित जातियां
A–Scheduled Castes

अनुसूचित जातियों की जनसंख्या का परिसर (प्रतिशत) Range of Scheduled castes population (Percentage)	लोकेशन कोड संख्या Location code No.	ग्राम का नाम Name of Village	अनुसूचित जातियों की जनसंख्या का परिसर (प्रतिशत) Range of Scheduled castes population (Percentage)	लोकेशन कोड संख्या Location code No.	ग्राम का नाम Name of Village
1	2	3	1	2	3
		डिडवन			छोछपुर
11—15	82	Didwan	11—15	180	Chhochhpur
		टिकार			बेहता बुजुर्ग
	88	Tikar		218	Behta Buzurg
		पूरा रतन			चौधरियापुर
	89	Pura Ratan		231	Chaudhariyapur
		दहेलिया			कुबेरपुर
	95	Daheliya		232	Kuberpur
		रामनगर			अजमतनगर
	101	Ramnagar		242	Ajamatnagar
		नया गांव			जरौली शेरपुर
	104	Naya Gaon		260	Jarauli Sherpur
		तड़ौरा			अतर्चा खुर्द
	114	Tadaura		269	Atarcha Khurd
		सढियामऊ			कोइलरा
	116	Sathiamau		279	Koilara
		म्यौढ़ा			जफरपुर
	147	Meudha		315	Jafarpur
		बरौली			गनीपुर
	148	Barauli		321	Ganipur
		देई चोर			हीरापुर
	154	Dei Chore		336	Hirapur
		बैठापुर			फत्तेपुर
	156	Baithapur		340	Fatteypur
		एण्डा			पनेउरा
	163	Ainda		341	Panaura
		चौन्सार			सेलापुर
	167	Chaunsar		348	Selapur
		बेहथर			रूकानपुर
	170	Behthar		384	Rukanapur
		श्रीमऊ			भिठाई
	171	Srimau		388	Bhithai

परिशिष्ट IV
APPENDIX IV

अनुसूचित जातियो तथा अनुसूचित जनजातियों की जनसंख्या का कुल जनसंख्या से अनुपात परिसर के अनुसार ग्रामों की सूची

List of villages according to the proportion of Scheduled castes and Scheduled tribes to the total population by ranges

तहसील-बिलग्राम
Tahsil-Bilgram

अ–अनुसूचित जातियां
A–Scheduled Castes

अनुसूचित जातियों की जनसंख्या का परिसर (प्रतिशत) Range of Scheduled castes population (Percentage)	लोकेशन कोड संख्या Location code No.	ग्राम का नाम Name of Village	अनुसूचित जातियों की जनसंख्या का परिसर (प्रतिशत) Range of Scheduled castes population (Percentage)	लोकेशन कोड संख्या Location code No.	ग्राम का नाम Name of Village
1	2	3	1	2	3
		रसूलापुर			नसीरपुर
11—15	390	Rasulapur	11—15	469	Nasirpur
		सुआपुर			खन्देरिया
	394	Suapur		474	Khanderia
		जेहन्दीपुर			मझगांव
	399	Jehndipur		478	Majhgaon
		हसनपुर ज्योली			सुल्तानपुर कोट
	401	Hasanpur Jeuli		490	Sultanpur Kot
		बिराइचमऊ			मन्सूरपुर
	410	Biraichmau		510	Mansoorpur
		बलेहरा कमालनगर			गौरिया
	419	Balehra Kamalnagar	16—20	2	Gauria
		हरीपुरा			घोडीथर
	420	Haripura		3	Ghorithar
		गढ़ी रसूलपुर			खमौरा
	421	Garhi Rasulpur		28	Khamaura
		मोहब्बतपुर			सुर्जूपुर
	425	Mohabbatpur		31	Surjupur
		ईश्वरपुर साई			अलीगंज ननखेरिया
	432	Ishwarpur Sai		32	Aliganj Nankheriya
		महनेपुर			सुर्जूपुर दुंजना
	436	Mahnepur		34	Surjoopur Durjana
		मुस्तफाबाद			बर्रा
	439	Mustafabad		36	Barra
		कल्याणपुर			सिरसा
	445	Kalyanpur		37	Sirsa
		गोसावा			नगरा चौधरपुर
	456	Gosawa		38	Nagara Chaudharpur
		तेन्दुआ			अर्जुनपुर
	457	Tendua		42	Aajunpur
		बीकापुर			बेहता रामपुरा
	466	Bikapur		48	Behta Rampura

परिशिष्ट IV
APPENDIX IV

अनुसूचित जातियों तथा अनुसूचित जनजातियों की जनसंख्या का कुल जनसंख्या से अनुपात परिसर के अनुसार ग्रामों की सूची

List of villages according to the proportion of Scheduled castes and Scheduled tribes to the total population by ranges

तहसील–बिलग्राम
Tahsil–Bilgram

अ–अनुसूचित जातियां
A–Scheduled Castes

अनुसूचित जातियों की जनसंख्या का परिसर (प्रतिशत) Range of Scheduled castes population (Percentage)	लोकेशन कोड संख्या Location code No.	ग्राम का नाम Name of Village	अनुसूचित जातियों की जनसंख्या का परिसर (प्रतिशत) Range of Scheduled castes population (Percentage)	लोकेशन कोड संख्या Location code No.	ग्राम का नाम Name of Village
1	2	3	1	2	3
16—20	52	रबियापुर Rabiyapur	16—20	142	रसूलपुर ऐमा Rasulpur Alima
	60	मलौथा Malautha		146	जाल्पीपुर Jalpipur
	66	ककरा Kakra		149	हरिवंशपुर Haribanshpur
	72	भटौली घारम Bhatauli Gharam		152	करनपुर मतनी Karanpur Matni
	76	धनियामऊ Dhaniyamau		155	गुर्रा Gurra
	79	खैरुद्दीनपुर Khairuddinpur		160	दसौली Dasauli
	84	परचौली Parchauli		165	भदार Bhadhar
	91	बेरीजोर Berijore		166	शेखपुर Shekhpur
	93	बारामऊ Baramau		172	मगरौरा Magraura
	97	बेहतालाखी Behtalakhi		176	श्रीमऊ Srimau
	98	अरवले Arwal		183	नोनखारा Nonkhara
	99	आलमपुर Alampur		191	मन्सूरपुर Mansoorpur
	121	उल्लामऊ Uallamau		194	हैदराबाद Haidrabad
	124	सादुल्लापुर Sadullapur		217	तरौली Tarauli
	127	अखबेलपुर मलवा Akhebelpur Malwa		248	सरिहापुर Sarihpur
	128	नसीरपुर Nasirpur		267	तेरवा चांदपुर Terwa Chandpur

परिशिष्ट IV
APPENDIX IV

अनुसूचित जातियों तथा अनुसूचित जनजातियों की जनसंख्या का कुल जनसंख्या से अनुपात परिसर के अनुसार ग्रामों की सूची

List of villages according to the proportion of Scheduled castes and Scheduled tribes to the total population by ranges

तहसील–बिलग्राम
Tahsil–Bilgram

अ–अनुसूचित जातियां
A–Scheduled Castes

अनुसूचित जातियों की जनसंख्या का परिसर (प्रतिशत) Range of Scheduled castes population (Percentage)	लोकेशन कोड संख्या Location code No.	ग्राम का नाम Name of Village	अनुसूचित जातियों की जनसंख्या का परिसर (प्रतिशत) Range of Scheduled castes population (Percentage)	लोकेशन कोड संख्या Location code No.	ग्राम का नाम Name of Village
1	2	3	1	2	3
16—20	281	कोई Koi	16—20	383	शरफुद्दीनपुर Shrfuddinpur
	282	दिवाली Diwali		386	क्योतीखवाजगी Keutikhwajgi
	288	बेहटी खुर्द Behti Khurd		387	शेखवापुर Shekhwapur
	289	नबीपुर Nabipur		389	चन्दीपुर Chandipur
	291	बिरुआ निजामपुर Birua Nijampur		407	फत्तेपुर चौगवां Fatteypur Chaugawan
	292	चांदपुर Chandpur		408	गौरा Gaura
	304	म्योरा Meura		418	मगरहा Magraha
	328	परसोला Persoola		429	कुतुवापुर Kutuwapur
	330	बरहानपुर Barhanpur		450	अकबरपुर Akabarpur
	352	बरहास Barhas		465	दारापुर Darapur
	361	बघौरा Baghaura		472	भरवल सलेमपुर Bharwal Salempur
	363	शहब्दा Shahabda		475	बांसा Bansa
	366	अटवा अली मर्दानपुर Atawa Ali Mardanpur		477	नयागांव Nayagaon
	370	कुरसठ खुर्द Kursath Khurd		485	बखौरा Bakhaura
	371	समुखा Samukha		503	बिरिया नजीरपुर Beriya Nazirpur
	372	परनखा Parnakha		506	शाहपुर Shahpur

परिशिष्ट IV
APPENDIX IV

अनुसूचित जातियों तथा अनुसूचित जनजातियों की जनसंख्या का कुल जनसंख्या से अनुपात परिसर के अनुसार ग्रामों की सूची

List of villages according to the proportion of Scheduled castes and Scheduled tribes to the total population by ranges

तहसील–बिलग्राम
Tahsil–Bilgram

अ–अनुसूचित जातियां
A–Scheduled Castes

अनुसूचित जातियों की जनसंख्या का परिसर (प्रतिशत) Range of Scheduled castes population (Percentage)	लोकेशन कोड संख्या Location code No.	ग्राम का नाम Name of Village	अनुसूचित जातियों की जनसंख्या का परिसर (प्रतिशत) Range of Scheduled castes population (Percentage)	लोकेशन कोड संख्या Location code No.	ग्राम का नाम Name of Village
1	2	3	1	2	3
		रामपुर			रौरा
16—20	507	Rampur	21—30	112	Raura
		साई			भगहर
21—30	1	Sai		113	Bhaghar
		औहदपुर			मानीमऊ
	7	Auhadpur		117	Manimau
		शहाबुद्दीनपुर			सैतियापुर
	9	Shahabuddinpur		118	Saitiapur
		भूपतपुर नगरा			सगैचामऊ
	14	Bhupatpur Nagara		119	Sagaichamau
		नगरिया साधौ			चौधकपुर
	17	Nagaria Sadhau		144	Ghaudhakpur
		भवानीपुर			कर्ता
	39	Bhwanipur		158	Karta
		सतौथा			बेहताहारी
	58	Satautha		162	Behtahari
		रोशनपुर			औरेनी
	62	Roshnpur		164	Aureni
		बाँसी			चन्दऊ बेचे
	63	Banshi		177	Chandau Bechey
		रानी खेड़ा			चन्द्रमपुर
	64	Rani Khera		179	Chandrampur
		शेखापुर नगरिया			कुचिला बिजना
	78	Sekhapur Nagariya		182	Kuchila Bijna
		बरान			तेरपुर सौली
	81	Baran		187	Terapur Sauli
		बरनई चतरखा			नगरासाहसी
	102	Barani Chatarkha		192	Nagrasahsi
		ढिगासर			उमरौली जैतपुर
	107	Dhigasar		193	Umrauli Jaitpur
		बम्टापुर चिल्लौर			परौची
	111	Bamtapur Chillaur		201	Paraunchi

परिशिष्ट IV
APPENDIX IV

अनुसूचित जातियों तथा अनुसूचित जनजातियों की जनसंख्या का कुल जनसंख्या से अनुपात परिसर के अनुसार ग्रामों की सूची

List of villages according to the proportion of Scheduled castes and Scheduled tribes to the total population by ranges

तहसील–बिलग्राम
Tahsil–Bilgram

अ–अनुसूचित जातियां
A–Scheduled Castes

अनुसूचित जातियों की जनसंख्या का परिसर (प्रतिशत) Range of Scheduled castes population (Percentage)	लोकेशन कोड संख्या Location code No.	ग्राम का नाम Name of Village	अनुसूचित जातियों की जनसंख्या का परिसर (प्रतिशत) Range of Scheduled castes population (Percentage)	लोकेशन कोड संख्या Location code No.	ग्राम का नाम Name of Village
1	2	3	1	2	3
		सहोरा			भोगैतापुर
21—30	207	Sahora	21—30	268	Bhogaitapur
		लालपुर कन्हरी			जलालपुर
	213	Lalpur Kanhri		283	Jalalpur
		भैरमपुर			बरगाँव
	219	Bhairampur		290	Bargaon
		नेकपुर हातिमपुर			छिब्रामऊ
	220	Nekpur Hatimpur		312	ChhiBramau
		हसैलिया			महसेनामऊ
	223	Hasauliya		314	Mahsenamau
		दुर्गागंज			बघियारी
	227	Durgaganj		322	Baghiyari
		सखेरा			सदरियापुर
	233	Sakhera		331	Saderiyapur
		हसनापुर			रोशनपुर
	238	Hasanapur		335	Roshanpur
		रामपुर मझियारा			सदरपुर
	247	Rampur Majhiyara		337	Saderpur
		पसनेर			बरहनवा
	253	Pasner		342	Barhanwa
		बफैरिया			पडरालखनपुर
	254	Bafairia		345	Paderalakhanpur
		बिन्धौरी			धिरनी सरैया
	258	Bindhauri		346	Dherni Saraiya
		कुतुलूपुर			मऊ
	261	Kutulupur		347	Mau
		अख्तियारपुर			फिरोजपुर
	262	Akhtiyarpur		356	Firojpur
		पन्योरा			रूदामऊ
	264	Panaura		358	Rudamau
		धनसारी			सहिजना
	265	Dhansari		360	Sahijana

परिशिष्ट IV
APPENDIX IV

अनुसूचित जातियों तथा अनुसूचित जनजातियों की जनसंख्या का कुल जनसंख्या से अनुपात परिसर के अनुसार ग्रामों की सूची

List of villages according to the proportion of Scheduled castes and Scheduled tribes to the total population by ranges

तहसील–बिलग्राम
Tahsil-Bilgram

अ–अनुसूचित जातियां
A–Scheduled Castes

अनुसूचित जातियों की जनसंख्या का परिसर (प्रतिशत) Range of Scheduled castes population (Percentage)	लोकेशन कोड संख्या Location code No.	ग्राम का नाम Name of Village	अनुसूचित जातियों की जनसंख्या का परिसर (प्रतिशत) Range of Scheduled castes population (Percentage)	लोकेशन कोड संख्या Location code No.	ग्राम का नाम Name of Village
1	2	3	1	2	3
		गौंतरा			खैरुद्दीनपुर
21—30	368	Gauntara	21–30	444	Khairuddinpur
		डकौली			कंथरी
	373	Dakauli		476	Kanthari
		सरैया बिलवर			दारूकुइया
	378	Saraiya Bilwar		480	Darukuiyan
		खेमीपुर			बिशेश्वरपुर
	380	Khemipur		484	Bisheshwarpur
		पिपरावाँ			इब्राहीमपुर
	382	Piprawan		489	Ibrahimpur
		तेरवा			अतवारा चकोला
	385	Terwa		496	Atawara Chakola
		काजीपुर नई बस्ती			औसानपुर
	395	Kajipur Nai Basti		497	Ausanpur
		मोहिद्दीनपुर			मंसूरपुर
	396	Mohiddinpur		500	Mansoorpur
		मुरिया खेरा			संजारा
	405	Muriya Khera	31+	5	Sanjara
		इकसाई			ज्यूरी
	409	Iksai		13	Jeuri
		मानीमऊ			बम्टापुर नंदबाग
	433	Manimau		15	Bamtapur Nandbag
		सुमेरपुर			पिथनापुर
	437	Sumerpur		18	Pithanapur
		भूल भवनीपुर			महसूलापुर
	440	Bhul Bhawanipur		20	Mahsoolpur
		लच्छीपुर			सुल्तानपुर
	441	Lachchhipur		25	Sultanpur
		मीरनगर			गदनापुर
	442	Mirnagar		29	Gadnapur
		सुकरौला			महदाइन
	443	Sukraula		68	Mahdain

परिशिष्ट IV
APPENDIX IV

अनुसूचित जातियों तथा अनुसूचित जनजातियों की जनसंख्या का कुल जनसंख्या से अनुपात परिसर के अनुसार ग्रामों की सूची

List of villages according to the proportion of Scheduled Castes and Scheduled tribes to the total population by ranges

तहसील-बिलग्राम
Tahsil-Bilgram

अ–अनुसूचित जातियां
A–Scheduled Castes

अनुसूचित जातियों की जनसंख्या का परिसर (प्रतिशत) Range of Scheduled castes population (Percentage)	लोकेशन कोड संख्या Location code No.	ग्राम का नाम Name of Village	अनुसूचित जातियों की जनसंख्या का परिसर (प्रतिशत) Range of Scheduled castes population (Percentage)	लोकेशन कोड संख्या Location code No	ग्राम का नाम Name of Village
1	2	3	1	2	3
31+	86	पुरा अत्ता Pura Atta	31+	141	अल्लीपुर Allipur
	87	इसमाइलपुर Asmailpur		145	गटकाना Gatkana
	94	डकपुरा Dakpura		161	अण्डरा मऊ Aundra Mau
	108	भानापुर Bhanapur		174	पुरारोहन Pururohan
	110	छितरामऊ Chhitramau		175	चन्दऊ बरखा Chadau Barkha
	120	खुटेहना Khutehna		181	देवकली Devkali
	122	ककेण्डी Kakendi		186	जसमई Jasmai
	123	खेरवा अमजदपुर Kherwa Amjadpur		198	रसूलपुर गोवा Rasulpur Gowa
	129	उदरा Udra		199	मझिया Majhia
	131	आदमपुर Adampur		200	चचरापुर Chacharapur
	132	जजवासी Jajwasi		202	तेरिया Teria
	133	अमलौखा Amlaukha		203	जटपुरा Jatpura
	134	बघराई Baghrai		204	मुरौली ग्वाल Murauli Gwal
	135	पकरा Pakara		205	पिण्डारी Pindari
	136	सैदापुर Saidapur		206	मदारा Madara
	138	बेहटी चिरागपुर Behti Chiragpur		210	भीखपुर Bhikhpur

परिशिष्ट IV
APPENDIX IV

अनुसूचित जातियों तथा अनुसूचित जनजातियों की जनसंख्या का कुल जनसंख्या से अनुपात परिसर के अनुसार ग्रामों की सूची

List of villages according to the proportion of Scheduled castes and Scheduled tribes to the total population by ranges

तहसील–बिलग्राम
Tahsil-Bilgram

अ–अनुसूचित जातियां
A–Scheduled Castes

अनुसूचित जातियों की जनसंख्या का परिसर (प्रतिशत) Range of Scheduled castes population (Percentage)	लोकेशन कोड संख्या Location code No.	ग्राम का नाम Name of Village	अनुसूचित जातियों की जनसंख्या का परिसर (प्रतिशत) Range of Scheduled castes population (Percentage)	लोकेशन कोड संख्या Location code No.	ग्राम का नाम Name of Village
1	2	3	1	2	3
		कुन्दरौली सादिकपुर			बलेन्दा
31+	211	Kundarauli Sadikpur	31+	256	Balenda
		डाभा			अकबरपुर पसनामऊ
	212	Dabha		257	Akabarpur Pasnamau
		रन्डेना हबीबनगर			कुतुवापुर
	214	Randena Habibnagar		259	Kutuwapur
		हैबतपुर			कचाना
	215	Haibatpur		266	Kachana
		गुरौली			अतर्चा बुजुर्ग
	216	Gurauli		271	Atarcha Buzurg
		धोदपुर			अलीगढ़
	224	Dhondhpur		274	Aligarh
		मुरौली			महमूद नगर
	225	Murauli		276	Mahmood Nagar
		आलापुर			हथौरा
	228	Alapur		284	Hathaura
		धोंधी			परचल रसूलपुर
	229	Dhondhi		285	Parchal Rasulpur
		हुसेपुर			गुजराई
	230	Huseypur		286	Gujrai
		संजालपुर			बिरौरी
	239	Sanjalpur		287	Birauri
		सिराईचमऊ			पैन्दापुर
	240	Siraichmau		303	Paindapur
		रैपुरा			नौरंगपुर
	243	Raipura		307	Naurangpur
		धान्धामऊ			सांपखेरा
	246	Dhandhamau		313	Sanpkhera
		बिराइचमऊ			फैजपुर कैम्पू
	252	Biraichmau		323	Faijpur Campoo
		बसहर			बोचनपुर
		Bashar		324	Bochnpur

परिशिष्ट IV
APPENDIX IV

अनुसूचित जातियों तथा अनुसूचित जनजातियों की जनसंख्या का कुल जनसंख्या से अनुपात परिसर के अनुसार ग्रामों की सूची

List of villages according to the proportion of Scheduled Castes and Scheduled tribes to the total population by ranges

तहसील–बिलग्राम
Tahsil–Bilgram

अ–अनुसूचित जातियां
A–Scheduled Castes

अनुसूचित जातियों की जनसंख्या का परिसर (प्रतिशत) Range of Scheduled castes population (Percentage)	लोकेशन कोड संख्या Location code No.	ग्राम का नाम Name of Village	अनुसूचित जातियों की जनसंख्या का परिसर (प्रतिशत) Range of Scheduled castes population (Percentage)	लोकेशन कोड संख्या Location code No.	ग्राम का नाम Name of Village
1	2	3	1	2	3
		नौमालिकपुर			संजलपुर
31+	334	Naumalikpur	31+	381	Sanjalpur
		महमूदपुर थल			शाहपुर बासुदेव
	338	Mahmoodpur Thal		397	Shahpur Basudeo
		खन्देरिया खान जहानपुर			सराय उद
	343	Khanderiya Khan Jahanpur		402	Sarai Ud
		शुक्लापुर भगत			नरायनमऊ
	350	Shuklapur Bhagat		422	Narainmau
		उसरहा			करवा
	351	Usraha		423	Karwa
		रूइया			ठठिया जाहिदपुर
	355	Ruiya		524	Thathia Jahidpur
		चन्दौली			इस्लामपुर जगाई
	357	Chandauli		430	Islampur Jagai
		दौलतयारपुर			मुरब्बरपुर
	356	Daulatyarpur		431	Munawarpur
		बरहियाखेरा			मेंहन्दीपुर
	364	Barhnakhera		435	Mehndipur
		सोनहार			सुनासी
	365	Sonhar		446	Sunasi
		स्योरही			तेजीपुरा
	367	Seurhi		447	Tejipur
		कुरसठ बुर्जुग			राजेपुर
	369	Kursath Buzurg		452	Rajepur
		मदारपुर खुर्द			शाहपुर गंगा
	374	Madarpur Khnrd		453	Shahpur Ganga
		सेन्धरौली			पुरवावां
	376	Sendharauli		455	Purwawan
		भजेहटा			राधोरामपुर
	377	Bhajehta		467	Raghorampur
		खुर्रमपुर			भगतूपुर
	379	Khurrampur		468	Bhagaturur

परिशिष्ट IV
APPENDIX IV

अनुसूचित जातियों तथा अनुसूचित जनजातियों की जनसंख्या का कुल जनसंख्या से अनुपात परिसर के अनुसार ग्रामों की सूची

List of villages according to the proportion of Scehduled castes and Scheduled tribes to the total population by ranges

तहसील–बिलग्राम
Tahsil–Bilgram

अ–अनुसूचित जातियां
A–Scheduled Castes

अनुसूचित जातियों की जनसंख्या का परिसर (प्रतिशत) Range of Scheduled castes population (Percentage)	लोकेशन कोड संख्या Location code No.	ग्राम का नाम Name of Village	अनुसूचित जातियों की जनसंख्या का परिसर (प्रतिशत) Range of Scheduled castes population (Percentage)	लोकेशन कोड संख्या Location code No.	ग्राम का नाम Name of Village
1	2	3	1	2	3
		बरौना			परमी
31+	471	Barauna	31+	492	Parmi
		तरहटिया			भिखारीपुर कटिया
	481	Tarhatiya		493	Bhikharipur Katiya
		मझियाई जफरपुर			आलापुर
	482	Majhiai Jafarpur		494	Alapur
		बसुण्डा			दसराइचमऊ
	483	Basunda		499	Dasraichmau
		नेवादा पारस			नेकपुर
	486	Newada Paras		501	Nekpur
		फुलई			साहिमपुर
	487	Fulai		504	Sahimpur
		तेरिया भवानीपुर			कोंडरमऊ
	488	Teriya Bhawanipur		508	Kondarmau

* शून्य अनुसूचित जातियों की जनसंख्या के ग्राम सम्मिलित नहीं हैं।

* Excludes villages with no scheduled castes population.

नोट—इस तहसील में अनुसूचित जनजातियों की जनसंख्या का कोई ग्राम नहीं है। परिशिष्ट IV का 'भाग ब' मुद्रित नहीं किया गया है।

NOTE—There is no villages with cheduled tribes population in the tahsil. Part-B of appendix IV has not been printed.

परिशिष्ट IV
APPENDIX IV

अनुसूचित जातियों तथा अनुसूचित जनजातियों की जनसंख्या का कुल जनसंख्या से अनुपात परिसर के अनुसार ग्रामों की सूची

List of villages according to the proportion of Scehduled castes and Scheduled tribes to the total population by ranges

तहसील-सन्डीला
Tahsil Sandila

अ—अनुसूचित जातियाँ
A-Scheduled Castes

अनुसूचित जातियों की जनसंख्या का परिसर (प्रतिशत) Range of Scheduled castes population (Percentage)	लोकेशन कोड संख्या Location code No.	ग्राम का नाम Name of Village	अनुसूचित जातियों की जनसंख्या का परिसर (प्रतिशत) Range of Scheduled castes population (Percentage)	लोकेशन कोड संख्या Location code No.	ग्राम का नाम Name of Village
1	2	3	1	2	3
		कुरेरी			खुटेहना
0—5*	99	Kurairi	6—10	262	Khutehna
		कोडिया			नरायनपुर
	142	Kauria		274	Narainpur
		रानी खेडा			बराही
	147	Rani Khera		282	Barahi
		लौली			मन्डौली
	148	Lauli		286	Mandauli
		बाकी नगर			मऊ
	156	Baqi Nagar		293	Mau
		कटकी			मितौन
	180	Katki		299	Mitoon
		कासिमाबाद			मलैया
	280	Qasimabad		324	Malaiyan
		बैरमऊ			गाजीउद्दीन नगर
	296	Bairamau		326	Gazeuddin Nagar
		टिकराबरार			महसोना
	297	Tikrabarar		332	Mahsona
		तिलोइया कलां			गोस गंज
	303	Tiloiyan Kalan	11—15	35	Gaus Ganj
		सनई			कैमा
	306	Sanaie		97	Kaima
		बांड			माँस गाँव
6—10	32	Band		144	Mans Gaon
		जैतापुर			ढिकुन्नी
	129	Jaitapur		152	Dhikunni
		जखवा			लोधौरा
	164	Jakhwa		159	Lodhaura
		दूल्हा नगर			खसरौल
	168	Dulha Nagar		176	Khasraul
		घेरवा			हयात गंज
	170	Gherwa		190	Hayat Ganj

परिशिष्ट IV
APPENDIX IV

अनुसूचित जातियों तथा अनुसूचित जनजातियों की जनसंख्या का कुल जनसंख्या से अनुपात परिसर के अनुसार ग्रामों की सूची
List of villages according to the proportion of Scehduled castes and Scheduled tribes to the total population by ranges

तहसील–सन्डीला
Tahsil–Sandila

अ–अनुसूचित जातियां
A–Scheduled Castes

अनुसूचित जातियों की जनसंख्या का परिसर (प्रतिशत) Range of Scheduled castes population (Percentage)	लोकेशन कोड संख्या Location code No.	ग्राम का नाम Name of Village	अनुसूचित जातियों की जनसंख्या का परिसर (प्रतिशत) Range of Scheduled castes population (Percentage)	लोकेशन कोड संख्या Location code No.	ग्राम का नाम Name of Village
1	2	3	1	2	3
		बिलरिया			अतरौली
11—15	223	Bilarya	16—20	160	Atrauli
		जामू			भरावन
	232	Jamu		163	Bharawan
		जाजमऊ			महुआ डांडा
	238	Jajmau		172	Mahua Danda
		मीरनगर अजगवां			डन्डा
	265	Mirnagar Ajgawan		173	Danda
		टिकरा कला			कटका
	276	Tikra Kalan		181	Katka
		ककराली			मांझा गाँव
	288	Kakrali		191	Manjha Gaon
		सुन्दरपुर			छतिहा
	321	Sunderpur		209	Chhtiha
		हसनापुर			आलमपुर
	400	Hasanapur		220	Alampur
		बालामऊ			किरला
16—20	31	Balamau		227	Kirla
		गौरी खालसा			पडरी गहिराबली
	44	Gauri Khalsa		250	Padri Gahirawali
		हर्रैया			भिरका
	93	Harraia		252	Bhirka
		कमालपुर			अट्टामऊ
	105	Kamalpur		266	Attamau
		जगदीशपुर			सूण्डा
	109	Jagdishpur		275	Sunda
		मथुरागढ़ी			सखा
	117	Mathura Garhi		277	Sakha
		गठिया			जवर
	125	Gathia		284	Jawar
		बस्तापुर			किरतापुर
	138	Bastapur		287	Kirtapur

परिशिष्ट IV
APPENDIX IV

अनुसूचित जातियों तथा अनुसूचित जनजातियों की जनसंख्या का कुल जनसंख्या से अनुपात परिसर के अनुसार ग्रामों की सूची

List of villages according to the proportion of Scehduled castes and Scheduled tribes to the total population by ranges

तहसील–सन्डीला
Tahsil–Sandila

अ–अनुसूचित जातियाँ
A–Scheduled Castes

अनुसूचित जातियों की जनसंख्या का परिसर (प्रतिशत) Range of Scheduled castes population (Percentage)	लोकेशन कोड संख्या Location code No.	ग्राम का नाम Name of Village	अनुसूचित जातियों की जनसंख्या का परिसर (प्रतिशत) Range of Scheduled castes population (Percentage)	लोकेशन कोड संख्या Location code No.	ग्राम का नाम Name of Village
1	2	3	1	2	3
		मांझ गाँव			फरेन्दा
16—20	292	Manjh Gaon	21—30	120	Farenda
		गदौरा			फतेहपुर
	294	Gadoura		123	Fatehpur
		आलमपुर			भीखपुर ऐमा
	302	Alampur		124	Bhikhpur Aima
		आंट			जुगराजपुर
	382	Ant		126	Jugrajpur
		बर्रा घुमन			नरामदनापुर
21—30	4	Barra Ghuman		130	Naramadnapur
		कामीपुर			जनगाँव
	25	Kamipur		132	Janigaon
		कटियामऊ			गोंडवा
	26	Katyamau		134	Gondwa
		तैरवा दहिगवाँ			रामधरपुर
	36	Terwa Dahigawan		139	Ramdharpur
		झरोइया			जाजूपुर
	56	Jharoiya		140	Jajupur
		आनन्दपुर			श्यामदासपुर
	84	Anandpur		143	Shyamdaspur
		आशापुर			गोनी
	89	Ashapur		145	Goni
		अटसलिया भूड़			बहेरिया
	92	Atsailya Bhur		146	Bahirya
		रघुनाथपुर			जगसेरा
	103	Raghunathpur		150	Jagsara
		भेलावा			बम्हौआ पैंग
	104	Bhelawa		154	Bamhua Paing
		श्यामपुर			सहगवां
	108	Shyampur		157	Sahgawan
		तेरिया			कुआ बोझ
	113	Teria		158	Kua Bojh

परिशिष्ट IV
APPENDIX IV

अनुसूचित जातियों तथा अनुसूचित जनजातियों की जनसंख्या का कुल जनसंख्या से अनुपात परिसर के अनुसार ग्रामों की सूची

List of villages according to the proportion of Scheduled castes and Scheduled tribes to the total population by ranges

तहसील–सन्डीला
Tahsil-Sandila

अ–अनुसूचित जातियां
A–Scheduled Castes

अनुसूचित जातियों की जनसंख्या का परिसर (प्रतिशत) Range of Scheduled castes population (Percentage)	लोकेशन कोड संख्या Location code No.	ग्राम का नाम Name of Village	अनुसूचित जातियों की जनसंख्या का परिसर (प्रतिशत) Range of Scheduled castes population (Percentage)	लोकेशन कोड संख्या Location code No.	ग्राम का नाम Name of Village
1	2	3	1	2	3
21—30	166	गाडवा पट्टी अतरौली Gondwa Patti Atrauli	21—30	225	बम्हनौआ आलमशाह Bamhnaua Alamshah
	167	अन्धपुर Andhpur		229	कटियार Katiyar
	171	सय्यापुर Saiyapur		230	मलेहरा Malehra
	175	बन्जारा Banjara		234	उमर ताली Umar Tali
	188	औना Auna		235	भदेहना Bhadehna
	194	पुरवा अटवा Purwa Atwa		242	लोहरई Lohrai
	195	बकवा Bakwa		245	किंहौती Kinhauti
	196	पिपर गाँव Piper Gaon		248	महरोनिया Mahronia
	202	नेवादा विजय Newada Bijai		253	यारका Yarka
	203	रुदौली Rudauli		256	तेरवा पहलवान Terwa Pahalwan
	205	कोयली Koili		264	मोहम्मदपुर वेलवारन Mohammadpur Belwaran
	210	हुडहा Harha		278	पुरवामान Purwaman
	212	शेवपुरी Sheopuri		291	उत्तर कोध Utter Kodh
	215	बिन्द्रावन Bindraban		298	सांक Sank
	218	परसा Parsa		301	महतवाना Mahatwana
	221	सागर गढ़ी Sagar Garhi		304	तिलोइया खुर्द Tiloyiya Khurd

परिशिष्ट IV
APPENDIX IV

अनुसूचित जातियों तथा अनुसूचित जनजातियों की जनसंख्या का कुल जनसंख्या से अनुपात परिसर के अनुसार ग्रामों की सूची

List of villages according to the proportion of Scheduled castes and Scheduled tribes to the total population by ranges

तहसील–सन्डीला
Tahsil-Sandila

ब–अनुसूचित जातियां
A–Scheduled Castes

अनुसूचित जातियों की जनसंख्या का परिसर (प्रतिशत) Range of Scheduled castes population (Percentage)	लोकेशन कोड संख्या Location code No.	ग्राम का नाम Name of Village	अनुसूचित जातियों की जनसंख्या का परिसर (प्रतिशत) Range of Scheduled castes population (Percentage)	लोकेशन कोड संख्या Location code No.	ग्राम का नाम Name of Village
1	2	3	1	2	3
		नरायनपुर			सुन्नी
21–30	305	Narainpur	31+	2	Sunni
		सोंप			कटका
	311	Sonp		3	Katka
		रामपुर आसू			महरी
	312	Rampur Asu		5	Mahri
		गंगऊ			मरेऊरा
	314	Gangau		6	Mareura
		गोसवा डोगा			पुरवा
	323	Goswa Doga		7	Purwa
		रैसों			बरवा सरसण्ड
	335	Raison		8	Barwa Sarsand
		कासिमपुर			मतुआ
	340	Qasimpur		9	Matua
		कहचारी			तेवरी
	345	Kahchari		10	Teori
		कुन्डरी			पतसेनी देहात
	354	Kundari		11	Patseni Rural
		सिरौली			टिकारी
	368	Sirauli		12	Tikari
		जाहिदपुर			गाजू
	378	Zahidpur		13	Gaju
		दुलारपुर			कुकुही देहात
	381	Dularpur		14	Kukuhi Rural
		बिरौली			उत्तर घइयां
	388	Birauli		15	Utter Ghiyan
		गोडवा भूप			सुत्हेना
	394	Gondwa Bhup		16	Suthena
		असही आजमपुर			सहिदीन
	403	Ashi Aazampur		17	Sahidin
		बरौली			बिलौनी
31+	1	Barauli		18	Bilauni

परिशिष्ट IV
APPENDIX IV

अनुसूचित जातियों तथा अनुसूचित जनजातियों की जनसंख्या का कुल जनसंख्या से अनुपात परिसर के अनुसार ग्रामों की सूची

List of villages according to the proportion of Scheduled Castes and Scheduled tribes to the total population by ranges

तहसील–सन्डीला
Tehsil-Sandila

अ–अनुसूचित जातियां
A–Scheduled Castes

अनुसूचित जातियों की जनसंख्या का परिसर (प्रतिशत) Range of Scheduled castes population (Percentage)	लोकेशन कोड संख्या Location code No.	ग्राम का नाम Name of Village	अनुसूचित जातियों की जनसंख्या का परिसर (प्रतिशत) Range of Scheduled castes population (Percentage)	लोकेशन कोड संख्या Location code No.	ग्राम का नाम Name of Village
1	2	3	1	2	3
		दीननगर			गौहानी
31+	19	Dinnagar	31+	41	Gauhani
		भानपुर			कमालपुर
	20	Bhanpur		42	Kamalpur
		हथौरा			खजौना
	21	Hathaura		43	Khajauna
		लोनहरा			महमूदपुर धतिगढ़
	22	Lonahra		45	Mahmodpur Dhatigarh
		कछौना देहात			उमरारी
	23	Kachhona Rural		47	Umrari
		ज्ञानपुर			आन्ट ग्रान्ट
	24	Gyanpur		48	Ant Grant
		कलौली			गिरधरपुर
	27	Kalaoli		49	Girdharpur
		शम्सपुर			सादीपुर
	28	Shamshpur		50	Sadipur
		कन्हौआ			कुर्सी
	29	Kanhawa		51	Kursi
		नरायनदेव			मुठिया
	30	Naraindeo		52	Muthia
		पैरा			कोरो कलां
	33	Paira		53	Koro Kalan
		बघौरा			नेवादा लोचन
	34	Baghaura		54	Newada Lochan
		कहली			ममरेजपुर
	37	Kahli		55	Mamrazpur
		निर्मलपुर			पिपरी
	38	Nirmalpur		57	Pipri
		गौरी फखुरदन			सिकन्दरपुर
	39	Gauri Fakhurdan		58	Sikandarpur
		मन्धवा			बेनीगंज (देहात)
	40	Mandhaua		59	Beniganj Dihat

परिशिष्ट IV
APPENDIX IV

अनुसूचित जातियों तथा अनुसूचित जनजातियों की जनसंख्या का कुल जनसंख्या से अनुपात परिसर के अनुसार ग्रामों की सूची

List of villages according to the proportion of Scheduled Castes and Scheduled tribes to the total population by ranges

तहसील–सन्डीला
Tahsil–Sandila

अ–अनुसूचित जातियां
A–Scheduled Castes

अनुसूचित जातियों की जनसंख्या का परिसर (प्रतिशत) Range of Scheduled castes population (Percentage)	लोकेशन कोड संख्या Location code No.	ग्राम का नाम Name of Village	अनुसूचित जातियों की जनसंख्या का परिसर (प्रतिशत) Range of Scheduled castes population (Percentage)	लोकेशन कोड संख्या Location code No.	ग्राम का नाम Name of Village
1	2	3	1	2	3
		मझगवाँ			रायपुर
31+	60	Majhgawan	31+	76	Raipur
		कोथावाँ			काकूपुर
	61	Kothawan		77	Kakupur
		गौरी			कुलमिन खेड़ा
	62	Gauri		79	Kulmin Khera
		लालपुर			मनिकापुर
	63	Lalpur		80	Manikapur
		नगवा			बहादुरपुर
	64	Nagawa		82	Bahadurpur
		ऊगपुर			शेवपुरी
	65	Ugpur		85	Sheopuri
		गेगलपुर			पुरवा बाजीराव
	66	Gegalpur		86	Purwa Bajirao
		हुलासपुर			जरौआ
	67	Hulaspur		87	Jaraua
		लोधौरा			भैन गाँव
	68	Lodhaura		88	Bhan Gaon
		मदनापुर			कल्हेपुर
	69	Madanapur		90	Kalhaypur
		शाहपुर			कटघरा
	70	Shahpur		91	Katghara
		गोबरहा			बरसडा
	71	Gobarha		94	Barsara
		महमूदपुर			अरखा
	72	Mahmudpur		95	Arkha
		चपरतला			कल्यानमल
	73	Chapartala		96	Kalyanmal
		अल्होवा			कनसुआ
	74	Alhaua		98	Kansua
		महुआ कोला			पकरा दीवान
	75	Mahua Kola		100	Pakra Diwan

परिशिष्ट IV
APPENDIX IV

अनुसूचित जातियों तथा अनुसूचित जनजातियों की जनसंख्या का कुल जनसंख्या से अनुपात परिसर के अनुसार ग्रामों की सूची

List of villages according to the proportion of Scheduled castes and Scheduled tribes to the total population by ranges

तहसील–सन्डीला
Tahsil–Sandila

अ–अनुसूचित जातियां
A–Scheduled Castes

अनुसूचित जातियों की जनसंख्या का परिसर (प्रतिशत) Range of Scheduled castes population (Percentage)	लोकेशन कोड संख्या Location code No.	ग्राम का नाम Name of Village	अनुसूचित जातियों की जनसंख्या का परिसर (प्रतिशत) Range of Scheduled castes population (Percentage)	लोकेशन कोड संख्या Location code No.	ग्राम का नाम Name of Village
1	2	3	1	2	3
31+	101	मल्हपुर Malhpur	31+	131	हरपालपुर Harpalpur
	102	आदमपुर Adampur		133	सोनिकपुर Sonikpur
	106	अइमा Aima		135	दिलावर नगर Dilawar Nagar
	107	पलिला रायसिंह Palya Raisingh		136	बहुती Bahuti
	110	ककराली Kakrali		137	जलालपुर Jalalpur
	111	पिरकापुर Pirkapur		141	कुरौंध Kuraundh
	112	थाना Thana		149	लालामऊ Lalamau
	114	रामपुर Rampur		151	कनौरा आंट Kanaura Ant
	115	महमूदपुर Mahmoodpur		162	सिकन्दपुर Sikanderpur
	116	चुगलहर Chuglahar		165	महमदापुर Mahamdapur
	118	तेवना Teona		169	लालपुर Lalpur
	119	बेरूआ Berua		174	बनी Bani
	121	अटवा Atwa		177	बेगालपुर Begalpur
	122	भदसेन Bhadsen		178	तेरवा Terwa
	127	रायपुर Raipur		179	भटपुर Bhatpur
	128	शंकरपुर Shankerpur		182	महसुआ Mahsua

परिशिष्ट IV
APPENDIX IV

अनुसूचित जातियों तथा अनुसूचित जनजातियों की जनसंख्या का कुल जनसंख्या से अनुपात परिसर के अनुसार ग्रामों की सूची

List of villages according to the proportion of Scheduled castes and Scheduled tribes to the total population by ranges

तहसील–सन्डीला
Tahsil-Sandila

अ–अनुसूचित जातियां
A–Scheduled Castes

अनुसूचित जातियों की जनसंख्या का परिसर (प्रतिशत) Range of Scheduled castes population (Percentage)	लोकेशन कोड संख्या Location code No.	ग्राम का नाम Name of Village	अनुसूचित जातियों की जनसंख्या का परिसर (प्रतिशत) Range of Scheduled castes population (Percentage)	लोकेशन कोड संख्या Location code No.	ग्राम का नाम Name of Village
1	2	3	1	2	3
		महीथ			पवायां
31+	186	Mahith	31+	214	Pawayan
		देवकली			जमुनीपुर
	187	Deokali		216	Jamunipur
		चावन			मोहुउद्दीनपुर
	189	Chawan		217	Mohiuddinpur
		गोडवा खेम			गोण्डवा पट्टी आलमपुर
	192	Gondwa Khem		219	Gondwa Patti Alampur
		हीरूपुर गुटैया			आइरा काकेमऊ
	193	Hirupur Gotaiya		222	Aira Kakaymau
		औरा पट्टी			नरोइया
	197	Aurha Patti		224	Naroiya
		उसरहा			टिकरा खुर्द
	198	Usarha		226	Tikra Khurd
		सांडा दखलावल			रेकबार खेड़ा
	199	Sanda Dakhiawal		228	Raikbar Khara
		सुआ गाढा			शेवनगर
	200	Sua Gara		233	Sheonagar
		मवैया			भिटौली
	201	Mavaiya		236	Bhitauli
		कुकुरा			चनोइया
	204	Kukura		237	Chanoiya
		अटवा उर्फ माधोनगर			गोपालपुर
	206	Atwa Urf Madhonagar		239	Gopalpur
		रामपुर			नरेन्द्रपुर
	207	Rampur		240	Naraindrapur
		इटौजा			रसूलपुर
	208	Itauja		241	Rasulpur
		पहाड़पुर			रहीमाबाद ग्रान्ट
	211	Paharpur		243	Rahimabad Grant
		नौआ खेड़ा			अटसलिया
	213	Naua Khera		244	Atsaliya

परिशिष्ट IV
APPENDIX IV

अनुसूचित जातियों तथा अनुसूचित जनजातियों की जनसंख्या का कुल जनसंख्या से अनुपात परिसर के अनुसार ग्रामों की सूची

List of villages according to the proportion of Scheduled castes and Scheduled tribes to the total population by ranges

तहसील–सन्डीला
Tahsil–Sandila

अ–अनुसूचित जातियां
A–Scheduled Castes

अनुसूचित जातियों की जनसंख्या का परिसर (प्रतिशत) Range of Scheduled castes population (Percentage)	लोकेशन कोड संख्या Location code No.	ग्राम का नाम Name of Village	अनुसूचित जातियों की जनसंख्या का परिसर (प्रतिशत) Range of Scheduled castes population (Percentage)	लोकेशन कोड संख्या Location code No.	ग्राम का नाम Name of Village
1	2	3	1	2	3
		लुमामऊ			अटवा बाडी
31+	245	Lumamau	31+	295	Atwa Bari
		मवई मुसलमानान			मखदूमपुरा
	247	Mawai Musalmanan		300	Makhdumpura
		गोगरादेव			बेगम गंज
	249	Gogradeo		307	Begam Ganj
		गहिरा			बघुवामऊ
	251	Gahira		309	Baghuamau
		महगवां			जामसरा
	254	Mahgawan		310	Jamsara
		रहियामऊ			सराय नारूफपुर
	255	Rahiyamau		313	Sarai Marufpur
		सेखवापुर			तलौली
	257	Sekhwapur		315	Talauli
		पीरहवां			हरदलमऊ
	258	Pirhawan		316	Hardalmau
		मवई ब्रह्मनान			जलालपुर
	259	Mawi Brahmanan		317	Jalalpur
		गौसपुर			कुरना टिमरूक
	263	Gauspur		318	Kurna Timruk
		भर गहना			कुदौरी
	267	Bhari Ghana		320	Kudaurl
		तरफ मण्डई			बेहसारी
	269	Taraf Mandai		322	Behsari
		बरिया			समोधा
	279	Barria		327	Samaudha
		गोसवा			खेरवा
	281	Goswa		328	Kherwa
		सिकरोरी			बाधा डांडा
	283	Sikrori		327	Bagha Danda
		कल्ली खेरा			इनायतपुर
	285	Kalli Khara		330	Inayatpur

परिशिष्ट IV
APPENDIX IV

अनुसूचित जातियों तथा अनुसूचित जनजातियों की जनसंख्या का कुल जनसंख्या से अनुपात परिसर के अनुसार ग्रामों की सूची

List of villages according to the proportion of Scheduled castes and Scheduled tribes to the total population by ranges

तहसील - सन्डीला
Tahsil-Sandila

अ–अनुसूचित जातियां
A–Scheduled Castes

अनुसूचित जातियों की जनसंख्या का परिसर (प्रतिशत) Range of Scheduled castes population (Percentage)	लोकेशन कोड संख्या Location code No.	ग्राम का नाम Name of Village	अनुसूचित जातियों की जनसंख्या का परिसर (प्रतिशत) Range of Scheduled castes population (Percentage)	लोकेशन कोड संख्या Location code No.	ग्राम का नाम Name of Village
1	2	3	1	2	3
		उसहरा			अलादादपुर नेवादा
31+	331	Usahra	31+	351	Aladadpur Newada
		हिया			काजीपुर
	333	Hiya		352	Qazipur
		हेवली			घुसपाहा
	334	Heoli		353	Ghuspaha
		अलावरपुर			हुसैनपुर
	336	Alawarpur		355	Husainpur
		जरहा			पलिया
	337	Jarha		356	Paliya
		बेहदर कलाँ			चाँद बैजा
	338	Behdar Kalan		557	Chand Baiza
		बेहदर खुर्द			बडा गाँव
	339	Behdar Khurd		358	Bara Gaon
		रिठवै			अकबरपुर टाल्हू
	341	Rithway		359	Akbarput Talhu
		अकोहरा नेवादा			पिगरावां
	342	Akhora Nawada		360	Pigrawan
		रामपुर भटौली			जासू
	343	Rampur Bhatauli		361	Jasu
		करलावाँ			कुरौनी
	344	Karlawan		362	Kurauni
		सरवै			मांडर
	341	Sarway		363	Mander
		ककेन्दवा			देवनाथपुर
	347	Kakendwa		364	Deonathpur
		ढकवा			महमूदपुर लालता
	348	Dhakwa		365	Mahmudpuu Lalta
		गदियाना			रसूलपुर ब्रहमानान
	349	Gadiyana		366	Rasulpur Brahmanan
		हरदोई सलेमपुर			बलनापुर
	350	Hardoi Salempur		367	Balnapur

परिशिष्ट IV
APPENDIX IV

अनुसूचित जातियों तथा अनुसूचित जनजातियों की जनसंख्या का कुल जनसंख्या से अनुपात परिसर के अनुसार ग्रामों की सूची

List of villages according to the proportion of Scehduled castes and Scheduled tribes to the total population by ranges

तहसील–सन्डीला
Tahsil-Sandila

अ–अनुसूचित जातियां
A-Scheduled Castes

अनुसूचित जातियों की जनसंख्या का परिसर (प्रतिशत) Range of Scheduled castes population (Percentage)	लोकेशन कोड संख्या Location code No.	ग्राम का नाम Name of Village	अनुसूचित जातियों की जनसंख्या का परिसर (प्रतिशत) Range of Scheduled castes population (Percentage)	लोकेशन कोड संख्या Location code No.	ग्राम का नाम Name of Village
1	2	3	1	2	3
		बहलोलपुर			कन्जोरा
31+	369	Bahlool pur	31+	389	Kanjaura
		सिद्दीकपुर			सरसन्ड
	370	Siddiqpur		390	Sarsand
		अटिया			कुतुबपुर
	371	Atiya		391	Kutubpur
		धाना रामपुर			घुघेहरा
	372	Dhana Rampur		392	Ghughehra
		भगहर			खरिका
	375	Bhaghar		393	Khrika
		तुरना देव			पिलखिनी
	374	Turna Deo		395	Pilkhini
		तुरना रूद			बकुई
	375	Turna Rud		396	Baqui
		नरियारी			गौरी बिदूर
	376	Nariyari		397	Gauri Bidur
		बिन्दौरा			दमगढ़ा
	377	Bindaura		398	Damgarha
		शाहपुर			अल्लीपुर टडंवा
	379	Shahpur		399	Allipur Terwa
		सरेहरी			रसूलपुर ग्रान्ट
	380	Sarehri		481	Rasulpur Grant
		अतुका			फखरपाटी
	383	Atuka		402	Fakherpati
		दिवारी			सन्तोखा
	384	Diwari		404	Santokha
		चाँदू			गोगवाजोत
	385	Chandu		405	Gogawanjot
		चमरहा			भटौली
	386	Chamerha		406	Bhatauli
		भीठी			नन्दौली
	387	Bhithi		407	Nandauli

परिशिष्ट IV
APPENDIX IV

अनुसूचित जातियों तथा अनुसूचित जनजातियों की जनसंख्या का कुल जनसंख्या से अनुपात परिसर के अनुसार ग्रामों की सूची

List of villages according to the proportion of Scheduled Castes and Scheduled tribes to the total population by ranges

तहसील–सन्डीला
Tahsil-Sandila

अ–अनुसूचित जातियां
A–Scheduled Castes

अनुसूचित जातियों की जनसंख्या का परिसर (प्रतिशत) Range of Scheduled castes population (Percentage)	लोकेशन कोड संख्या Location code No.	ग्राम का नाम Name of Village	अनुसूचित जातियों की जनसंख्या का परिसर (प्रतिशत) Range of Scheduled castes population (Percentage)	लोकेशन कोड संख्या Location code No.	ग्राम का नाम Name of Village
1	2	3	1	2	3
31+	408	बेहसार Behsar		413	फतेहपुर पथरौली (पश्चिम) Fatehpur Pathrauli (Pashchim)
	409	सिंधवल मलिहाबाद Sindhwal Malihabad		414	ओरामऊ Auramau
	410	गौरी सय्यद तालिब Gauri Syad talib		415	फतेहपुर पथरौली (पूरब) Fatehpur Pathrauli (Purab)
	411	नेवादा नरपत Newada Narpat		416	सुखत खेड़ा Sukhat Khara
	412	गौरी दायमपुर Gauri Dayampur			

* शून्य अनुसूचित जातियों की जनसंख्या के ग्राम सम्मिलित नहीं हैं।

* Excludes villages with no scheduled castes population.

नोट—इस तहसील में अनुसूचित जनजातियों की जनसंख्या का कोई ग्राम नहीं है। परिशिष्ट IV का 'भाग ब' मुद्रित नहीं किया गया है।

NOTE—There is no villages with cheduled tribes population in the tahsil. Part-B of appendix IV has not been printed.

अनुभाग- II
Section -

नगर निदेशिका
Town Directory

नगर निदेशिका

विवरण I

प्रास्थिति और वृद्धि इतिहास

क्रम सं० Sl. No.	कस्बे की श्रेणी, नाम तथा नागरिक प्रशासन प्रास्थिति	लोकेशन कोड नं० Location code No.	तहसील मुख्यालय का नाम Name of tahsil headquarters	क्षेत्रफल (वर्ग कि.मी.में) Area in (sq.kms.)	बेघर परिवारों सहित परिवारों की संख्या (1981 की जनगणना) Number of households including houseless households (in 1981 Census)	निम्नलिखित जनगणनाओं में Population and growth		
						1901	1911	1921
1	2	3	4	5	6	7	8	9
1	V बेनीगंज (न.क्षे.स.)	38/4/XIII	सण्डीला Sandila	1.75	971	...	...	2,096 (—)
2	IV बिलग्राम (न.पा.)	38/3/VI	बिलग्राम Bilgram	5.18	2,885	11,190	7,509 (-32.90)	9,112 (+21.35)
3	V गोपामऊ (न.क्षे.स.)	38/2/IX	हरदोई Hardoi	1.05	1,561	5,656	5,545 (-1.96)	4,631 (-16.48)
4	II हरदोई (न.पा.)	38/2/I	हरदोई Hardoi	6.48	11,475	12,174	13,855 (+13.81)	14,412 (+4.02)
5	V कछौना पतसेनी (न.क्षे.स.)	38/4/XII	सण्डीला Sandila	1.23	1,415		1981 की जनगणना में Treated as urban for the	
6	VI कुरसठ (न.क्षे.स.)	38/3/X	बिलग्राम Bilgram	3.75	693		—तदैव—	
7	V माधोगंज (न.क्षे.स.)	38/3/XI	बिलग्राम Bilgram	0.73	1,290	3,594	2,605 (-27.52)	3,027 (+16.20)
8	III मल्लावाँ (न.क्षे.स.)	38/3/IV	बिलग्राम Bilgram	11.43	3,175	11,158	10,757 (-3.59)	9,605 (-10.71)
9	V पाली (न.क्षे.स.)	38/1/VIII	शाहाबाद Shahabad	2.91	1,478	4,776	5,062 (+5.99)	4,712 (-6.91)
10	IV पिहानी (न.पा.)	38/1/V	शाहाबाद Shahabad	10.36	2,723	7,616	5,963 (-21.70)	7,446 (+24.87)
11	IV साँडी (न.पा.)	38/3/VII	बिलग्राम Bilgram	2.54	2,639	9,072	7,139 (-21.31)	6,517 (-8.71)
12	III सण्डीला (न.पा.)	38/4/III	सण्डीला Sandila	2.98	4,887	16,843	15,241 (-9.51)	14,074 (-7.66)
13	III शाहाबाद (न.पा.)	38/1/II	शाहाबाद Shahabad	10.36	7,247	20,036	19,545 (-2.45)	18,696 (-4.34)

*इसमें अपवृद्धियां भी सम्मिलित हैं जिनको परिशिष्ट में देखा जा सकता है

TOWN DIRECTORY

STATEMENT I

Status and Growth History

कस्बे की जनसंख्या और वृद्धि दर rate of the town at the censuses of						घनत्व (1981 की जन-गणना) Density (1981 Census)	लिंगानुपात Sex-ratio			Class, name and civic administration status of town	क्रम सं० Sl. No
1931	1941	1951	1961	1971	1981		1961 की जन-गणना 1961 Census	1971 की जन-गणना 1971 Census	1981 की जन-गणना 1981 Census		
10	11	12	13	14	15	16	17	18	19	2	1
1,886 (-10.02)	2,048 (+8.59)	2,482 (+21.19)	वर्गविनत Declassified		5,789	3,308	...	...	888	V Beniganj (T.C.)	1
9,424 (+3.42)	10,292 (+9.21)	9,565 (-7.06)	10,936 (+14.33)	13,106 (+19.84)	16,239 (+23.91)	3,135	869	849	845	IV Bilgram (M.B.)	2
			वर्गविनत Declassified		8,267	7,873	...	...	883	V Gopamau (T.C.)	3
17,069 (+18.44)	24,252 (+42.08)	29,881 (+23.21)	36,725 (+22.90)	46,639 (+27.00)	67,259 (+44.21)	10,379	775	803	830	II Hardoi (M.B.)	4
प्रथम बार माना गया नगर first time in 1981 Census					7,942	6,457	...	...	810	V Kachhauna Patseni (T.C.)	5
			—do—		4,515	1,204	...	...	827	VI Kursath (T.C.)	6
3,485 (+15.13)	3,650 (+4.73)	3,531 (-3.26)	वर्गविनत Declassified	5,573	7,643 (+37.14)	10,470	...	860	874	V Madhoganj (T.C.)	7
10,150 (+5.67)	11,084 (+9.20)	11,508 (+3.83)	वर्गविनत Declassified		20,323	1,778	...	...	848	III Mallawan (T.C.)	8
4,920 (+4.41)	5,511 (+12.01)	5,440 (-1.29)	वर्गविनत Declassified		8,994	3,091	...	...	836	V Pali (T.C.)	9
8,107 (+8.88)	13,101 (+61.60)	10,360 (-20.92)	10,716 (+3.44)	13,511 (+26.08)	16,375 (+21.20)	1,581	799	878	877	IV Pihani (M.B.)	10
6,837 (+4.91)	7,416 (+8.47)	7,858 (+5.96)	9,103 (+15.84)	11,567 (+27.07)	15,140 (+30.89)	5,961	854	877	849	IV Sandi (M.B.)	11
15,034 (+6.82)	17,526 (+16.58)	17,400 (-0.72)	18,407 (+5.79)	22,365 (+21.50)	29,700 (+32.80)	9,966	909	884	894	III Sandila (M.B.)	12
21,101 (+12.86)	22,213 (+5.27)	24,627 (+10.87)	28,399 (+15.32)	33,408 (+17.64)	43 386 (+29.87)	4,188	892	878	874	III Shahabad (M.B.)	13

* It includes the outgrowths which may be seen in Appendix.

नगर निदेशिका

विवरण II

नगरों का भौतिक पक्ष एवं स्थिति, 1979

क्रम सं. Sl. No.	कस्बे की श्रेणी और नाम	भौतिक पक्ष Physical aspects			नाम और मार्ग की दूरी (कि. मी. में)		
		वर्षा (मि. मी. में) Rainfall (in m.m.)	तापमान (सेन्टीग्रेड में) Temperature (in centigrade)		राज्य मुख्यालय State HQ	जिला मुख्यालय District HQ	तहसील मुख्यालय Tahsil HQ
			अधिकतम Maximum	न्यूनतम Minimum			
1	2	3	4	5	6	7	8
1	V बेनीगंज	930.4	45.0	4.7	लखनऊ Lucknow (81)	हरदोई Hardoi (40)	सण्डीला Sandila (27)
2	IV बिलग्राम	930.4	45.0	4.7	लखनऊ Lucknow (136)	हरदोई Hardoi (26)	बिलग्राम Bilgram (0)
3	V गोपामऊ	930.4	45.0	4.7	लखनऊ Lucknow (130)	हरदोई Hardoi (25)	हरदोई Hardoi (25)
4	II हरदोई	930.4	45.0	4.7	लखनऊ Lucknow (110)	हरदोई Hardoi (0)	हरदोई Hardoi (0)
5	V कछौना पतसेनी	930.4	45.0	4.7	लखनऊ Lucknow (75)	हरदोई Hardoi (35)	सण्डीला Sandila (21)
6	VI कुरसठ	930.4	45.0	4.7	लखनऊ Lucknow (149)	हरदोई Hardoi (43)	बिलग्राम Bilgram (13)
7	V माधोगंज	930.4	45.0	4.7	लखनऊ Lucknow (138)	हरदोई Hardoi (38)	बिलग्राम Bilgram (13)
8	III मल्लावाँ	930.4	45.0	4.7	लखनऊ Lucknow (155)	हरदोई Hardoi (49)	बिलग्राम Bilgram (22)
9	V पाली	930.4	45.0	4.7	लखनऊ Lucknow (164)	हरदोई Hardoi (54)	शाहाबाद Shahabad (19)
10	IV पिहानी	930.4	45.0	4.7	लखनऊ Lucknow (130)	हरदोई Hardoi (27)	शाहाबाद Shahabad (26)
11	IV साँडी	930.4	45.0	4.7	लखनऊ Lucknow (110)	हरदोई Hardoi (20)	बिलग्राम Bilgram (15)
12	III सण्डीला	930.4	45.0	4.7	लखनऊ Lucknow (56)	हरदोई Hardoi (54)	सण्डीला Sandila (0)
13	III शाहाबाद	930.4	45.0	4.7	लखनऊ Lucknow (140)	हरदोई Hardoi (35)	शाहाबाद Shahabad (0)

TOWN DIRECTORY

STATEMENT II

Physical Aspects and Location of Towns, 1979

Name of and road distance (in kms.) from			यातायात योग्य नदी/नहर (यदि 10 कि.मी. के अन्तर्गत हो) Navigable river/ canal (if within 10 kms.)	Class and name of town	क्रम सं० Sl. No.
एक लाख और उससे अधिक जनसंख्या वाला नजदीकी शहर Nearest city with population of one lakh and more	रेलवे स्टेशन Railway Station	बस मार्ग Bus Route			
9	10	11	12	2	1
लखनऊ Lucknow (81)	बेनीगंज Beniganj (0)	बेनीगंज Beniganj (0)	...	V Beniganj	1
शाहजहाँपुर Shahjahanpur (105)	माधोगंज Madhoganj (13)	बिलग्राम Bilgram (0)	...	IV Bilgram	2
शाहजहाँपुर Shahjahanpur (9)	हरदोई Hardoi (25)	गोपामऊ Gopamau (0)	...	V Gopamau	3
शाहजहाँपुर Shahjahanpur (70)	हरदोई Hardoi (0)	हरदोई Hardoi (0)	...	II Hardoi	4
लखनऊ Lucknow (75)	बालामऊ Balamau (0)	कछौना पतसेनी Kachhauna Patseni (0)	...	V Kachhauna Patseni	5
लखनऊ Lucknow (149)	अटवा Atwa (1)	बिलग्राम Bilgram (13)	...	VI Kursath	6
कानपुर Kanpur (91)	माधागंज Madhoganj (0)	माधोगंज Madhoganj (0)	...	V Madhoganj	7
कानपुर Kanpur (87)	मल्लावाँ Mallawan (0)	मल्लावाँ Mallawan (0)	...	III Mallawan	8
शाहजहाँपुर Shahjahanpur (51)	आँझीशाहाबाद Anjhi Shahabad (19)	पाली Pali (0)	...	V Pali	9
शाहजहाँपुर Shahjahanpur (86)	पिहानी Pihani (0)	पिहानी Pihani (0)	...	IV Pihani	10
शाहजहाँपुर Shahjahanpur (90)	हरदोई Hardoi (21)	साँडी Sandi (0)	...	IV Sandi	11
लखनऊ Lucknow (56)	सण्डीला Sandila (0)	सन्डीला Sandila (0)	...	III Sandila	12
शाहजहाँपुर Shahjahanpur (60)	आँझीशाहाबाद Anjhi Shahabad (4)	शाहाबाद Shahabad (0)	...	III Shahabad	13

नगर निदेशिका
विवरण III
नगरपालिका वित्त, 1978-79

क्रम सं० Sl. No.	कस्बे की श्रेणी और नाम	नागरिक प्रशासन प्रास्थिति (1980 में) Civic administration status (in 1980)	प्राप्ति ('00 रुपयों में) Receipt (in Rupees '00)						
			करों आदि के द्वारा प्राप्त Receipt through taxes etc.	कराधान के अलावा नगरपालिका की सम्पत्ति और शक्ति से प्राप्त राजस्व Revenue derived from municipal properties and powers apart from taxation	सरकारी अनुदान Government grant	ऋण · Loan	अग्रिम Advance	अन्य स्रोत Other sources	कुल आय Total receidt
1	2	3	4	5	6	7	8	9	10
1	V बेनीगंज	(न.क्षे.स.) T.C.	124	738	100	...	...	...	962
2	IV बिलग्राम	(न.पा.) M.B.	4,034	325	278	...	...	...	4,637
3	V गोपामऊ	(न.क्षे.स.) T.C.	224	...	164	...	...	15	403
4	II हरदोई	(न.पा.) M.B.	11,633	2,684	4,029	...	...	212	18,558
5	V कछौना पतसेनी	(न.क्षे.स.) T.C.	...	24	334	...	...	...	358
6	VI कुरसठ	(न.क्षे.स.) T.C.			अनुपलब्ध				
7	V माधोगंज	(न.क्षे.स.) T.C.	1,464	163	650	...	...	...	2,277
8	III मल्लावाँ	(न.क्षे.स.) T.C.	1,611	...	100	...	...	...	1,711
9	V पाली	(न.क्षे.स.) T.C.	58	397	100	...	30	34	619
10	IV पिहानी	(न.पा.) M.B.	2,287	909	263	...	...	...	3,459
11	IV साँडी	(न.पा) M.B.	1,694	20	912	...	...	605	3,231
12	III सन्डीला	(न.पा.) M.B.	5,297	1,889	1,729	...	...	331	9,246
13	III शाहाबाद	(न.पा.) M.B.	4,893	1,874	1,859	...	...	288	8,914

*इस में अपवृद्धियों भी सम्मिलित है जिनकों परिशिष्ट में देखा जा सकता है ।

TOWN DIRECTORY

STATEMENT III

Municipal Finance, 1978–79

व्यय ('00 रुपयों में) Expenditure (in Rupees '00)								
सामान्य प्रशासन General administration	जन सुरक्षा Public safety	जन स्वास्थ्य और सुविधायें Public health and conveniences	लोक निर्माण Public works	जन संस्थान Public institutions	अन्य Others	कुल व्यय Total expenditure	Class and name of town	क्रम सं० Sl. No.
11	12	13	14	15	16	17	2	1
316	376	4	104	...	140	940	V Beniganj	1
1,343	172	1,260	55	7	796	3,633	IV Bilgram	2
208	11	4	...	...	4	227	V Gopamau	3
3,238	322	9,148	1,916	...	3,593	18,217	II Hardoi	4
26	24	...	193	...	20	263	V Kachhauna Patseni	5
		Not available					VI Kursath	6
740	141	839	430	...	94	2,244	V Madhoganj	7
561	...	1,159	58	...	6	1,784	III Mallawan	8
72	...	122	4	...	30	228	V Pali	9
1,109	123	684	214	4	729	2,863	IV Pihani	10
323	141	926	62	...	1,982	3,434	IV Sandi	11
2,056	380	3,865	662	73	516	7,552	III Sandila	12
2,693	262	3,389	1,164	165	813	8,486	III Shahabad	13

*It includes the outgrowths which may be seen in Appendix.

नगर निदर्शिका

विवरण IV

सार्वजनिक और अन्य सुविधायें, 1979

क्रम सं० Sl. No.	कस्बे की श्रेणी और नाम	नागरिक प्रशासन प्रास्थिति (1980 में) Civic administration status (in 1980)	जनसंख्या Population	अनुसूचित जातियों और अनुसूचित जनजातियों की जनसंख्या Scheduled castes and Scheduled tribes population	सड़क की लम्बाई (कि०मी० में) Road length (in kms.)	जल-मल निकासी व्यवस्था System of sewerage	शौचालयों की संख्या Number of latrines		
							पानी वाले Water borne	सेवा Service	अन्य Others
1	2	3	4	5	6	7	8	9	10
1	V बेनीगंज	(न.क्षे.स.)T.C.	5,789	1,545	PR(2.00) KR(6.00)	OSD	...	...	...
2	IV बिलग्राम	(न.पा,)M.B.	16,239	1,397	PR(17.00) KR(7.00)	OSD	...	...	...
3	V गोपामऊ	(न.क्षे.स.)T.C.	8,267	961	PR(2.00) KR(3.00)	OSD	...	...	...
4	II हरदोई	(न..पा.)M..B.	67,259	6,216	PR(16.78) KR(8.42)	OSD BSD	...	...	...
5	V कछौना पतसेनी	(न.क्षे.स.)T.C.	7,942	1,563	KR(5.00) PR(1.40)	OSD	...	...	...
6	VI कुरसठ	(न.क्षे.स.)T.C.	4,515	680	KR(2.00)	OSD	...	...	...
7	V माधोगंज	(न.क्षे.स.)T.C.	7,643	882	PR(10.00) KR(1.00)	OSD	...	...	...
8	III मल्लावां	(न.क्षे.स.)T.C.	20,323	2,204	PR(2.50) KR(15.00)	OSD	...	...	...
9	V पाली	(न.क्षे.स.)T.C.	8,994	482	PR(10.00) KR(5 00)	OSD	...	...	...
10	IV पिहानी	(न.पा.)M.B.	16,375	1,109	PR(15.00) KR(4.62)	OSD	...	...	...
11	IV सांडी	(न.पा.)M.B.	15,140	1,710	PR(10.00) KR(3.91)	OSD	...	...	...
12	III सण्डीला	(न.पा.).M.B.	29,700	2,374	PR(25.00) KR(21.00)	OSD	...	...	...
13	III शाहाबाद	(न.पा.)M.B.	43,386	3,444	PR(21.00) KR(7.23)	OSD	...	...	...

*इसमें अपवृद्धियाँ भी सम्मिलित हैं जिनको परिशिष्ट में देखा जा सकता है।

TOWN DIRECTORY

STATEMENT IV

Civic and other Amenities, 1979

मल निकासी की व्यवस्था Method of Disposal of night soil	सुरक्षित पानी की आपूर्ति Protected water supply		अग्निशमन सेवा Fire fighting service	विद्युतीकरण (कनेक्शनों की संख्या) Electrification (Number of connections)					Class and name of town	क्रम सं० Sl. No.
	आपूर्ति का स्रोत Source of supply	संचयन की पद्धति तथा उसकी क्षमता (लीटर में) System of storage with capacity (in litres)		घरेलू Domestic	औद्योगिक Industrial	वाणिज्यिक Commercial	मार्ग प्रकाश Road lighting (Points)	अन्य Others		
11	12	13	14	15	16	17	18	19	2	1
B	TW/W	...	हरदोई Hardoi (40)	73	4	19	50	...	V Beniganj	1
B/ST	TW/W	O.H.T. (125.000)	हरदोई Hardoi (26)	350	3	50	120	100	IV Bilgram	2
B	TW/W	...	हरदोई Hardoi (25)	20	1	8	42	..	V Gopamau	3
B/ST	TW/W	O.H.T. (1.337,700)	हाँ Yes	13,025	36	1,413	1,275	...	II Hardoi	4
B	TW/W	...	हरदोई Hardoi (35)	140	4	50	75	...	V Kachhauna Patseni	5
B	TW/T	...	हरदोई Hardoi (53)	...	...	...	...	...	VI Kursath	6
B	TW/W	...	हरदोई Hardoi (38)	112	4	95	108	...	V Madhoganj	7
B	TW/W	...	हरदोई Hardoi (49)	342	6	22	81	...	III Mallawan	8
B/WB	TW/W	...	हरदोई Hardoi (54)	54	4	31	100	...	V Pali	9
B	TW/W	...	हरदोई Hardoi (27)	352	14	46	132	...	IV Pihani	10
B	W/TW	...	हरदोई Hardoi (20)	433	9	36	294	...	IV Sandi	11
B/ST	TW/T	O.H.T. (50.000)	हाँ Yes	872	72	89	275	...	III Sandila	12
B/WD	TW/T	O.H.T. (50,000)	हाँ Yes	197	26	96	345	...	III Shahabad	13

नगर निदेशिका

विवरण IV—अ

अधिसूचित मलिन बस्तियों में सार्वजनिक एवं अन्य सुविधाएँ, 1979

क्रम सं० Sl. No.	कस्बे की श्रेणी और नाम	मलिन बस्ती का नाम	मलिन बस्ती का क्षेत्रफल (वर्ग कि.मी. में) Area of slum (in sq. kms.)	मलिन बस्ती की जनसंख्या Population of slum	पक्की सड़कें (कि. मी. में) Paved Roads (in kms.)	जल-मल निकासी व्यवस्था System of Sewerage
1	2	3	4	5	6	7
		शून्य				

TOWN DIRECTORY

STATEMENT IV—A

Civic and other amenities in notified slums, 1979

शौचालयों की संख्या Number of latrines				मल निकासी की व्यवस्था	सुरक्षित पानी की आपूर्ति के लिए लगाए गये नल, सार्वजनिक नल	विद्युतीकरण (कनेक्शनों की संख्या) Electrification (No. of connections)			Name of slum	Class and name of town	क्रम सं० Sl. No.
व्यक्तिगत Private			सामुदायिक Community								
पानी वाली Water borne	सेवाएं Services	अन्य Others		Method of disposal of night soil	No. of tap points/ public hydrants installed for supply of protected water	घरेलू Domestic	मार्ग प्रकाश (प्वाइन्ट) Road lighting (Points)	अन्य Others			
8	9	10	11	12	13	14	15	16	3	2	1
NILL											

नगर निदेशिका

विवरण V

चिकित्सा, शैक्षिक, मनोरंजन और सांस्कृतिक सुविधायें, 1979

क्रम सं० S. No.	कस्बे की श्रेणी और नाम	जन-संख्या Population	चिकित्सा सुविधायें Medical Facilities		शैक्षिक Educational					
			अस्पताल/ डिस्पेन्सरी/ टी० बी० क्लीनिक आदि Hospitals/ Dispensaries/ T B. Clinics etc.	कालम 4 में नोट किये गये चिकित्सा संस्थाओं में शैय्याओं की संख्या Beds in Medical Institutions noted in column 4	कला/विज्ञान/ वाणिज्य कालेज (डिग्री एवं उच्च स्तरीय) Art/Science/ Commerce College (degree level and above)	आयु-विज्ञान कालेज Medical Colleges	इन्जी-नियरिंग कालेज Engineering Colleges	पॉली-टेक्निक Polytechnics	मान्यता प्राप्त शार्ट हैंड टाइप राइटिंग और व्यवसायिक प्रशिक्षण संस्थान Recognised Shorthand Typewriting and Vocational Training Institutions	हायर सेकेन्ड्री-इन्टरमीडिएट, पी.यू.सी. (प्रि-यूनिवर्सिटी कालेज-जूनियर कालेज स्तर) Higher secondary/ Intermidiate P.U.C. (Pre-university College Junior Collegelevel
1	2	3	4	5	6	7	8	9	10	11
1	V बेनीगंज	5,789	सण्डीला Sandila (27)	...	हरदोई Hardoi (40)	लखनऊ Lucknow (81)	कानपुर Kanpur (176)	लखनऊ Lucknow (81)	हरदोई Hardo (40)	1
2	IV बिलग्राम	16,239	H(4) PHC(1)	18 8	हरदोई Hardoi (26)	लखनऊ Lucknow (136)	कानपुर Kanpur (162)	लखनऊ Lucknow (136)	Type (1)	
3	V गोपामऊ	8,267	D(1)	4	हरदोई Hardoi (25)	लखनऊ Lucknow (130)	कानपुर Kanpur (181)	लखनऊ Lucknow (130)	हरदोई Hardoi (25)	हरदोई Hardoi
4	II हरदोई	67,259	H(6) TB(1) FC(1) D(1)	263 18	A(2) C(1)	लखनऊ Lucknow (110)	कानपुर Kanpur (136)	लखनऊ Lucknow (110)	Sh. Type (2)	6
5	V कछौना पतसेनी	7,942	H(1) PHC(1) TB(1)	4	Hardoi (35)	लखनऊ Lucknow (75)	कानपुर Kanpur (171)	लखनऊ Lucknow (75)	हरदोई Hardoi (35)	हरदोई Hardoi (35)
6	VI कुरसठ	4,515	बिलग्राम Bilgram (13)	...	हरदोई Hardoi (43)	लखनऊ Lucknow (149)	कानपुर Kanpur (179)	लऊनऊ Lucknow (149)	हरदोई Hardoi (43)	सण्डीला Sandila (16)
7	V माधोगंज	7,643	H(A-1) PHC(1)	2 4	हरदोई Hardoi (38)	लखनऊ Lucknow (138)	कानपुर Kanpur (97)	लखनऊ Lucknow (138)	हरदोई Hardoi (38)	1
8	III मल्लावाँ	20,323	H(A-1) PHC(1)	15 8	हरदोई Hardoi (49)	लखनऊ Lucknow (155)	कानपुर Kanpur (87)	कानपुर Kanpur (87)	हरदोई Hardoi (49)	1
9	V पाली	8,994	D(1)	4	हरदोई Hardoi (54)	लखनऊ Lucknow (164)	कानपुर Kanpur (186)	लखनऊ Lucknow (164)	हरदोई Hardoi (54)	1
10	IV पिहानी	16,375	H(1)	12	हरदोई Hardoi (27)	लखनऊ Lucknow (130)	कानपुर Kanpur (189)	लखनऊ Lucknow (130)	हरदोई Hardoi (27)	1
11	IV साँडी	15,140	H(1) PHC(1)	... 4	हरदोई Hardoi (20)	लखनऊ Lucknow (110)	कानपुर Kanpur (156)	लखनऊ Lucknow (110)	हरदोई Hardoi (20)	1
12	III सण्डीला	29,700	H(1) PHC(1)	8 16	हरदोई Hardoi (54)	लखनऊ Lucknow (56)	कानपुर Kanpur (112)	लखनऊ Lucknow (56)	हरदोई Hardoi (54)	3
13	III शाहाबाद	43,386	H(1) PHC(1)	6 10	हरदाई Hardoi (35)	लखनऊ Lucknow (140)	कानपुर Kanpur (162)	लखनऊ Lucknow (140)	Sh Type (1)	2

* इसमें अपवृद्धियाँ भी सम्मिलित हैं जिनको परिशिष्ट में देखा जा सकता है।

TOWN DIRECTORY

STATEMENT V

Medical, Educational, Recreational and Cultural facilities, 1979

सुविधायें Facilities					मनोरंजन और सांस्कृतिक सुविधाओं की संख्या No. of Recreational and Cultural facilities				Class and name of town	क्रम सं० Sl. No.
सेकेन्डरी मैट्री कुलेशन Secndary Matri-culation	जूनियर सैकेन्ड्री और मिडिल स्कूल Junior Secondary and Middle Schools	प्राइमरी स्कूल Primary Schools	प्रौढ़ साक्षरता कक्षायें/ केन्द्र अन्य Adult literacy classes/ centres others	कार्यरत महिलाओं के लिए हॉस्टल और उसमें सीटें Working women's hostels with number of seats	स्टेडियम Stadium	सिनेमा Cinema	रंगशाला/ ड्रामा/ समाज-सदन Auditoria/ Drama/ Community halls	वाचनालयों-सहित सार्वजनिकपुस्तकालय Publici libraries including Reading Rooms		
12	13	14	15	16	17	18	19	20	2	1
1	2	2	हरदोई Hardoi (40)	...	...	...	...	...	V Benigang	1
1	3	7	हरदोई Hardoi (26)	...	...	...	...	...	IV Bilgram	2
हरदोई Hardoi (25)	2	2	हरदोई Hardoi (25)	...	...	...	...	...	V Gopamau	3
2	7	21	1	1	...	2	...	PL(3) RR(3)	II Hardoi	4
1	3	6	सण्डीला Sandila (21)	...	...	...	...	...	V Kachhauna Patseni	5
1	2	3	हरदोई Hardoi (43)	...	...	...	...	...	VI Kursath	6
1	1	2	बिलग्राम Bilgram (13)	...	...	...	...	...	V Madhoganj	7
2	3	6	1	...	...	...	...	...	III Mallawan	8
1	2	3	हरदोई Hardoi (54)	...	...	...	...	...	V Pali	9
1	2	6	हरदोई Hardoi (27)	...	...	1	...	...	IV Pihani	10
1	4	8	बिलग्राम Bilgram (15)	...	...	...	...	PL(1)	IV Sandi	11
2	2	10	1	...	...	1	1	...	III Sandila	12
2	3	21	हरदोई Hardoi (35)	...	...	1	...	PL(1)	III Shahabad	13

*It includes "he outgrowths withwhichmay be seeat pAne pndix.

नगर निदेशिका

विवरण VI

व्यापार, वाणिज्य, उद्योग और बैंकिंग, 1979

क्रम सं० Sl. No.	कस्बे की श्रेणी और नाम	आयातित सबसे महत्वपूर्ण तीन वस्तुओं के नाम Name of three most important commodities imported			निर्यातित सबसे महत्वपूर्ण तीन वस्तुओं के नाम Name of three most important commodities exported		
		पहली 1st	दूसरी 2nd	तीसरी 3rd	पहली 1st	दूसरी 2nd	तीसरी 3rd
1	2	3	4	5	6	7	8
1	V बेनीगंज	मिट्टी का तेल Kerosene Oil	कपड़ा Cloth	अनाज Foodgrains	अमरूद Guavas	सरसों का तेल Musterd Oil	चूरा Beaten Paddy
2	IV बिलग्राम	कपड़ा Cloth	किराना Grocery	चीनी Sugar	सब्जियाँ Vegetables	अमरूद Guavas	तम्बाकू Tobacco
3	V गोपामऊ	चीनी Sugar	वनस्पति घी Vegetable Ghee	मिट्टी का तेल Kerosene Oil	तम्बाकू Tobacco	गेहूँ Wheat	चावल Rice
4	II हरदोई	वनस्पति घी Vegetable Ghee	होजरी का सामान Hosiery goods	कपड़ा Cloth	चीनी Sugar	मूँगफली Groundnut	चावल Rice
5	V कछौना पतसेनी	चीनी Sugar	खाद Fertilizer	मिट्टी का तेल Kerosene Oil	धान Paddy	मूँगफली Groundnut	गेहूँ Wheat
6	VI कुरसठ	अनुपलब्ध					
7	V माधोगंज	गुड़ Gur	कपड़ा Cloth	मूँगफली Groundnut	मूँगफली का तेल Groundnut Oil	चावल Rice	गेहूँ Wheat
8	III मल्लावाँ	सूती सूत Cottan Yarn	लोहा Iron	सीमेंट Cement	हैन्डलूम कपड़ा Handloom Cloth	सब्जियाँ Vegetables	चमड़ा Leather
9	V पाली	मिट्टी का तेल Kerosene Oil	चीनी Sugar	औषधियाँ Medicines	तिलहन Oil Seeds	मूँगफली Groundnut	गेहूँ Wheat
10	IV पिहानी	कपड़ा Cloth	वनस्पति घी Vegetable Ghee	चीनी Sugar	गेहूँ Wheat	धान Paddy	गुड़ Gur
11	IV सांडी	कपड़ा Cloth	लोहा Iron	किराना Grocery	अनाज Foodgrains	सब्जियाँ Vegetables	मछली Fish
12	III सन्डीला	मिल का कपड़ा Cottan Textils	सब्जियाँ Vegetables	पीतल Brass	हैन्डलूम कपड़ा Handloom Cloth	अनाज Foodgrains	आम Mangoes
13	III शाहाबाद	अनाज Foodgrains	कपड़ा Cloth	चीनी Sugar	आलू Patatoes	गुड़ Gur	मूँगफली Groundnut

TOWN DIRECTORY

STATEMENT VI

Trade, Commerce, Industry and Banking, 1979

विनिर्मित सबसे महत्वपूर्ण तीन वस्तुओं के नाम Name of three most important commodities manufactured			बैंकों की संख्या Number of banks	कृषि ऋण समितियों की संख्या Number of agricultural credit societies	कृषि ऋण न देने वाली समितियों की संख्या Number of non-agricultural credit societies	Class and name of town		क्रम सं० Sl. No.
पहली Ist	दूसरी 2nd	तीसरी 3rd						
9	10	11	12	13	14	2		1
सरसों का तेल Mustard Oil	चूरा Beaten Paddy	चाकू Knifes	3	...	...	V	Beniganj	1
मिट्टी के बर्तन Earthen Pots	दरी Dari	हैन्डलूम कपड़ा Handloom Cloth	4	...	...	IV	Bilgram	2
गुड़ Gur	चावल Rice	बान Ban	2	1	1	V	Gopamau	3
चीनी Sugar	माचिस Match Boxes	साबुन Soap	12	...	...	II	Hardoi	4
चावल Rice	सरसों का तेल Mustard Oil	टीन के डिब्बे Tin Boxes	3	1	6	V	Kachhauna Patseni	5
			Not Available			VI	Kursath	6
मूँगफली का तेल Groundnut Oil	चावल Rice	जूते Shoes	3	1	...	V	Madhoganj	7
हैन्डलूम कपडा Handloom Cloth	जूते Shoes	लकड़ी की वस्तुएँ Wooden Artieles	3	1	...	III	Mallawan	8
...	...	...	2	1	3	V	Pali	9
गुड़ Gur	बान Ban	दालें Pulses	2	...	...	IV	Pihani	10
हैन्डलूम कपड़ा Handloom Cloth	बीड़ी Bidi	साबुन Soap	2	2	1	IV	Sandi	11
हैन्डलूम कपड़ा Handloom Cloth	पीतल के बर्तन Brass Utensils	बीड़ी Bidi	4	1	2	III	Sandila	12
गुड़ Gur	हस्तशिल्प Handicrafts	कालीन Carpets	5	1	2	III	Shahabad	13

परिशिष्ट
APPENDIX

नगरों की अपवृद्धियाँ तथा उनकी जनसंख्या
Towns showing their outgrowths with population

क्रम सं॰ Sl. No.	स्थानीय कोड सहित नगर का नाम Name of town with location code	मुख्य नगर की जनसंख्या Population of core town	अपवृद्धि क्षेत्र Outgrowth	अपवृद्धि क्षेत्र की जनसंख्या Population of outgrowth
1	2	3	4	5

लागू नहीं होता
NOT APPLICABLE

Printwell Printers, Aligarh—Census, 1981—500

पृष्ठ सं० Page No.	विवरण Particulars	स्तम्भ संख्या Col. No.	के लिए For	पढ़ें Read
1	2	3	4	5
ix	क्षेत्रफल (वर्ग कि०मी०)	हरदोई		
	Area (Sq. Kms.)	3	5,786.00	5,986.00
x	सीमान्तिक काम करने वाले (पुरुष)	2	0.45	0.49
x	काम न करने वाले (स्त्रियां)	3	9873	98.73
x	काश्तकार (स्त्रियां)	2	....	47.83
xi	अनुसूचित जनजाति के व्यक्तियों का			
	कुल जनसंख्या में प्रतिशत (व्यक्ति)	3	12–N	N
xi	,, (पुरुष)	3	08–N	N
xi	,, (स्त्रियां)	3	04–N	N
		लाइन नं० 2		
1	Location, Para 2	Line No. 2	80.49'	80°49'
		लाइन नं० 5		
1	,,	Line No. 5	District	Districts
1	Topography and Climate,	लाइन नं० 3		
	Para 3	Line No. 3	Part of district	Part of the district
	अन्तिम नोट	लाइन नं० 1		
3	Note	Line No. 1	The tahsils	The tahsil
	पैरा नं० 3	लाइन नं० 1		
4	Para No. 3	Line No. 1	Sub-surface is	Sub-Surface water is
	पैरा नं० 4	लाइन नं० 4		
4	Para No. 4	Line No. 4	use statistics!	use statistics
	पैरा नं० 1	लाइन नं० 3		
5	Para No. 1	Line No. 3	cultivable is	cultivable Tahsil is
	टेबिल नं० 7 का योग	कालम नं० 4		
11	Total of Table No. 7	Col. No. 4	113(16.00)	113(6.00)
	पैरा नं० 1	लाइन नं० 5		
11	Para No. 1	Line No. 5	The Table	The above Table
13	III Shahabad M.B.	कालम नं० 4	9.37	9.27
22	क्रम संख्या Sl. No. 41	2	उहारनपुर	उधरनपुर
22	,, 42	2	उहारनपुर	उधरनपुर
22	,, 43	2	उबरिया कला	उबरिया कलाँ
22	,, 46	2	उमरसेड़ा	उमरसेंडा
22	,, 85	2	कुंइया	कुइयां
22	,, 86	2	कुंइया	कुइयां
22	,, 87	2	कुंइया	कुइयां
22	,, 99	2	कूची खेड़ा	कूंची खेड़ा
23	,, 117	2	खेतौली	खतौली
23	,, 136	2	गौरवाँ	गौरावा

1	2	3	4	5
	क्रम संख्या			
23	Sl. No. 151	2	चढ़िया धनवार	चठिया धनवार
23	,, 152	2	चढिया बुजुर्ग	चठिया बुजुर्ग
23	,, 188	2	टोडरपुर	टोंडरपुर
23	,, 191	2	डेलपण्डरखा	डेलपण्डरवा
23	,, 192	2	ढिकहा	दिकहा
23	,, 210	2	दवार नगला	द्वार नगला
24	,, 235	2	नगला पतू	नगला पत्तू
24	,, 266	2	नेवादा चढ़िया	नेवादा चठिया
24	,, 274	2	पटेवरा	पतेवरा
24	,, 278	2	पनेतरा बलिया	पनेवरा बलिया
25	,, 339	2	बसभेखा रावत	बसभेरवा रावत
25	,, 349	2	बाडी	बाड़ी
25	,, 350	2	बाडी	बाड़ी
25	,, 359	2	बिखापुर	बिरवापुर
25	,, 364	2	बिलसरी मलिक	बिल्सरी मलिक
25	,, 374	2	बेहटा कोला	बेहता कोला
25	,, 375	2	बेहटी	बेहती
25	,, 406	2	महमूदपुर सरैया	महमूदपुर सरैयाँ
25	,, 411	2	मिढुवां	मिठुवा
26	,, 428	2	महोद्धीपुर	मोहोद्दीपुर
26	,, 429	2	मौटिया	मौतिया
26	,, 445	2	राजपुर लमेरा	राजपुर लभेरा
26	,, 464	2	रेकरी	रेवरी
26	,, 492	2	सरेहज	सरेहजू
26	,, 495	2	सराय राधौ	सराय राघौ
26	,, 505	2	सहजनपुर	साहंजनपुर
26	,, 520	2	सिघौली	सिधौली
27	,, 528	2	सेधमऊ	सैंधमऊ
27	,, 537	2	हथेलिया	हथेलिया
28	,, 40	2	Bahadurnagr	Bahadurnagar
28	,, 42	2	Bahara Rasulpur	Bahera Rasulpur
28	,, 43	2	Baharama	Baherama
28	,, 80	2	Bhanpur Sapaha	Bhabpur Sapaha
28	,, 87	2	Bhiti Nawada	Bhithi Nawada
29	,, 116	2	Chandai	Chandali
29	,, 125	1	...	125
29	,, 145	2	Deoniapur Balbhadra	Deoniapur Balbhadara
29	,, 154	2	Dhikaha	Dikaha
29	,, 165	2	Fatehpur Gend	Fatehpur Goend
29	,, 183	3	2	82
29	,, 209	2	Hasanpur Grant	Hasnapur Grant
30	,, 215	2	Hunsepur	Hunseypur
30	,, 217	2	Hunsepur Lokmant	Hunseypur Lokman
30	,, 219	2	Husainapur Diwani	Husenapur Diwani

1	2	3	4	5
	लोकेशन कोड नं०			
30	L. Code No 225	2	Jahani Khara	Jahani Khera
30	,, 231	2	Jalalpur	Jalapur
30	,, 251	2	Kahrai Naktaora	Kahrai Naktaura
30	,, 255	2	Kaiwalpur	Kewalpur
30	,, 257	1	267	257
30	,, 265	2	Kankapur Bariya	Kankapur Ubariya
30	,, 270	2	Kapoorpur Sahijada	Kapoorpur Sahijade
30	,, 283	2	Khan Kalapur	Khanakalapur
30	,, 287	2	Khitauli	Khatauli
30	,, 295	2	Kishunpur	Kisunpur
30	,, 303	2	,Kumurwa	Kumrawa
30	,, 308	2	Kunwarpur Baghla	Kunwarpur Baghala
31	,, 327	2	Mahdiyarpur	Mehdiyarpur
31	,, 342	2	Mankapur	Manikapur
31	,, 344	1	34	344
31	,, 359	2	Mundar	Mundair
31	,, 368	2	Nagla Pattu	Nagala Pattu
31	,, 376	3	317	312
31	,, 386	2	Narsiyamao	Narsiya Mau
32	,, 444	2	Rabha Moradpur	Rabha Muradpur
32	,, 467	2	asoolpur	Rasoolpur
32	,, 478	2	Sadawariya	Sadewariya
32	,, 482	2	Sahruwa	Sabrua
32	,, 491	2	Saindamau	Saindhamau
32	,, 501	2	Samria	Samriya
32	,, 510	2	Sarai Saf	Sarai Sef
32	,, 514	2	Sarahanjoo	Sarahajoo
32	,, 516	2	Sawaitpur	Sawaijpur
32	,, 522	2	Sharah	Sarah
33	,, 552	2	Udharanapur	Udharanpur
34	,, 5	3	396.09	369.09
35	,, 13	19	41.40	51 40
36	,, 33	3	194.57	195.47
37	,, 27	2	Nagala Husain	Nagla Husain
38	,, 43	11	K	KR
39	,, 53	2	Knuwarpur	Kunwarpur
40	,, 61	2	साडी खेड़ा	सांडी खेड़ा
41	,, 64	2	Geanu Nagla	Ghanu Nagla
41	,, 65	16	CC(91.07)	GC(91.07)
41	,, 67	2	Sainda Mau	Saindha Mau
41	,, 67	18	81.21	18.21
41	,, 70	2	Bisar Hilan	Bilsar Hilan
42	,, 84	2	अतरिया	अटरिया
43	,, 92	16	W(82).96	W(82.96)
44	,, 99	2	गाजियापुर	गजियापुर
44	,, 102	1	192	102
44	,, 110	9	रवि,बुध Sat,Wed	शनि,बुध Sat,Wed
45	,, 97	16	GC(84.99)TW(95.52) W(44.52)	GC(84.99),TW(95 50) W(44.52)
45	,, 105	16	TWE(88.63),W(8.50)	TW(88.63),W(8.50)
45	,, 110	16	CG(86.61)	GC(86.61)
45	,, 112	16	TWE(59.49),O(96.32)	W(59.49),O(96 32)
45	,, 113	16	TW(49.37),O(40.47)	W(49.37),O(40.47)
46	,, 122	3	53.35	53.02
46	,, 134	2	गुदधरू	गुरधरू
46	,, 135	11	RK	KR
47	,, 124	16	TW(41.18)	TW(41 28)
47	,, 126	18	27.8	7.28
47	,, 127	16	TW(45.3)	TW(45.33)
47	,, 135	12	Shahabad(24)	Shahabad(23)
48	,, 140	2	सराय राधौ	सराय राघौ

1	2		3	4	5
	लोकेशन कोड नं०				
49	L. Cade No.	139	2	Dahairpur	Dahirapur
49	,,	146	17	72,34	72.04
49	,,	154	2	Khandaua Mirjapur	Khandaua Mirzapur
50	,,	162	2	कहरई नकतौरा	कहरई नकटौरा
51	,,	159	18	4.46	4,45
51	,,	163	18	12.52	10.52
51	,,	163	19	19.14	12.14
51	,,	166	19	60.20	69.20
51	,,	168	19	134.79	134.77
51	,,	169	2	Ubariya Kala	Ubariya Kalan
51	,,	169	16	TW(177.85)	TW(176.85)
51	,,	175	14	Rice	Rice
52	,,	178	11	PR	KR
52	,,	179	11	KR	PR
52	,,	194	4	270(125)	720(125)
53	,,	186	19	13.76	13.36
55	,,	197	16	TK(30.35)	TW(30.35)
57	,,	221	2	Maikapur Vakiyari	Manikapur Vakiyari
57	,,	221	16	TK(71.23)	TW(71.23)
57	,,	230	12	Shahabad (5)	Shahabad (7)
57	,,	233	20	...	T(1)
59	,,	240	16	TW(36.43)	TWE(36.43)
59	,,	249	16	TW(12.14)	TWE(12.14)
60	,,	257	2	गढ़ी चांदखा	गढ़ी चाँद खाँ
60	,,	260	2	मंगियावा	मंगियावां
60	,,	263	2	कुण्डा सरैया	कुण्ड्रा सरैयां
60	,,	269	2	सरसा आलमपुर	झरसा आलमपुर
61	,,	266	2	Sharma	Sharama
61	,,	269	16	TK(17.00)	GC(17.00)
62	,,	278	3	390.03	399.03
62	,,	280	2	सिकन्दरपुर ननकटरा	सिकन्दरपुर नरकटरा
63	,,	280	2	Sikanderpur Nankatara	Sikanderpur Narkatara
63	,,	285	2	Narsiya Mao	Narsiya Mau
63	,,	287	2	Gutka Mao	Gutka Mau
64	,,	308	2	धिरई	धिरई
65	,,	305	17	97.23	97.13
66	,,	329	2	बूदनपुर	बूढनपुर
67	,,	316	2	Gularaha	Gulraha
68	,,	347	5	P(1)	-(-5)
70	,,	360	2	बसभेखा रावत	बसभेरवारावत
70	,,	370	4	1,353(271)	1,353(291)
70	,,	372	4	1,734(272)	1.724(272)
71	,,	362	16	GC(301.01)	GC(301.10)
72	,,	395	2	उमरौली	उमरौली
83	,,	483	2	Muridprr	Muridpur
83	,,	490	16	TWE(143.63)	TWE(143.67)
83	,,	491	14	Rice	Rice
84	,,	498	4	2,335(705)	3.235(705)
84	,,	508	2	कुवँरपुर प्रथ्वीनाथ	कुँवरपुर पृथ्वीनाथ
85	,,	506	2	Shahpur Salda	Shahpur Saida
86	,,	524	2	इतरा	इटरा
89	,,	549	16	TW(495.77)	TW(445.17)
89	,,	551	18	157.36	151.36
89	,,	551	19	33.23	33.99
89	,,	552	19	10.24	10.93
89	,,	553	19	12.05	127.08
89	,,	554	19	6.64	6.88
89	,,	555	19	3.43	3.64
89	,,	555	2	Barkhara Grunt	Barkhera Grunt

1	2	3	4	5
	क्रम संख्या			
94	Sl. No. 18	2	अमारी	अयारी
94	,, 33	2	अहुआपुर	अछुआपुर
94	,, 57	2	ककपाही	ककवाही
94	,, 86	2	कुटना	कुढ़ना
94	,, 98	2	कौल्ठा	कौंढा
95	,, 109	2	खेखा कमालपुर	खेरवा कमालपुर
95	,, 110	2	खेखा दलौली	खेरवा दलौली
95	,, 111	2	खेखा महमूदपुर	खेरवा महमूदपुर
95	,, 117	2	गदिमा दिल्ला	गदिया दिल्ला
95	,, 183	2	थोक बांधौ	थोक बान्धो
95	,, 209	2	नथेटा	नघेटा
96	,, 264	2	बघोरोमल	बघौरामल
96	,, 269	2	बड़ौवा	बड़ौआ
96	,, 272	3	177	117
96	,, 280	2	बरखेरिया	बरखोरिया
96	,, 282	2	बरगांव	बरगाँवा
97	,, 316	2	बेहटा संघई	बेहटा सहाई
97	,, 324	2	भरिगवां	भीरगवां
97	,, 375	2	मुखां	मुरवाँ
97	,, 395	2	रामपुर दैय्या	रामपुर छैय्या
98	,, 442	2	खरिया परसपुर	सरिया परसपुर
98	,, 463	2	सुहेडी	सुहेन्डी
98	,, 465	2	सेगरौली	सेमरौली
98	,, 472	2	सोहसा	सोहासा
98	,, 473	2	सारंगपुर	सौरंगपुर
98	,, 479	2	हरई	हरंई
98	,, 489	2	हुसैनपुर सहौरा	हुसैनपुर सहोरा
99	,, 92	2	Behta Sadhai	Behta Sahai
99	,, 95	2	Bhadaicha	Bhadicha
100	,, 196	2	Hathpai	Hathiai
101	,, 213	2	Jareli	Jarali
101	,, 236	2	Kaondha	Kaoundha
101	,, 294	2	Madrajan	Madrawan
101	,, 301	2	Mahora Kalawan	Mahora Kalan
102	,, 383	2	Pursouri	Puraori
103	,, 407	2	Suhariya Buzurg	Sohariya Buzurg
	लोकेशन कोड नं०			
104	L. Code No. 11	11	PR	KR
106	,, 32	1	22	32
108	,, 52	9	-(-5)	-(5-10)
108	,, 52	10	-(5-10)	-(-5)
108	,, 55	11	KR	PR
109	,, 37	16	TW(33 85)	TW(38 85)
110	,, 58	1	55	58
113	,, 79	12	Hardoi (23)	Hardoi (24)
113	,, 84	16	GG(27.11)	GC(27.11)
115	,, 105	19	105.55	105.22
116	,, 123	1	114	123
118	,, 140	3	90.25	90.65
122	,, 184	5	M(1)H(1)	P(1)M(1)H(1)
122	,, 194	2	पुरवाहा फजुद्दीनपुर	पुरवा हाफिजुद्दीनपुर
			गेहूँ, चावल	गेहूँ, जौ
123	,, 192	14	Wheat,Rice	Wheat,Barley
126	,, 230	5	-(-5)	P(1)
126	,, 232	3	203.96	203.16
			मंगल,शुक्र	मंगल,शुक्र
126	,, 235	9	Sun,Thu	Tue,Fri
127	,, 229	2	Joi	Jio

1	2	3	4	5
	लोकेशन कोड नं०			
131	L. CodeNo. 275	2	Naurangpur	Navrangpur
132	,, 277	2	खेखा महमूदपुरा	खेरवा महमूदपुर
136	,, 322	3	132.12	131.12
136	,, 330	3	65.35	64.35
138	,, 333	2	महिलामऊ	मलिहामऊ
141	,, 368	2	Udrapachalal	Udra Pachaloi
142	,, 384	2	करेमेर	कैर मैर
144	,, 404	6	PHC(1),H(1)	PHS(1),H(1)
144	,, 413	2	केशपुर	वैशपुर
147	,, 416	18	11.80	17.80
168	,, 19	2	मुथौनी	मुथौली
168	28	1	23	28
204	,, 377	2	भजेहता	भजेहटा
170	,, 48	2	बहेता रम्पुरा	बेहटा रम्पुरा
182	,, 162	2	बहेताहारी	बेहटाहारी
220	क्रम सं० Sl. No. 18	2	अलीपुर	अल्लीपुर
222	,, 267	2	बेनीगंज	बेनीगंज देहात
224	,, 5	2	Akhora Newada	Akhora Nawada
224	,, 21	2	Atsailya	Atsaliya
224	,, 22	3	492	92
224	,, 33	3	389	309
225	,, 110	2	Fattehpur	Fatehpur
225	,, 114	3	49	349
225	,, 125	2	Gaur Syadtalib	Gauri Syadtalib
225	,, 132	2	Ghughera	Ghughehra
225	,, 197	2	Kalyan Nal	Kalyan Mal
225	,, 202	2	Kanhawa	Kanhauwa
226	,, 224	2	Kurbojh	Kuabojh
226	,, 233	2	Kurnatimpur	Kurnatimruk
226	,, 243	2	Ludhaura	Lodhaura
226	,, 250	2	Mahesua	Mahsua
226	,, 254	2	Mahmudpur Dhatinqra	Mahmodpur Dhatingra
226	,, 285	2	Mohammadpure Belwaran	Mohammadpur Belwaran
226	,, 298	2	Naua Khera	Naua Khara
227	,, 333	2	Raibar Khara	Raikhar Khera
227	,, 366	2	Shamashpur	Shamshpur
227	,, 377	2	Sindhwal Malhabad	Sindhwal Malihabad
227	,, 395	2	Terwa Adahigawan	Terwa Dahigawan
	लोकेशन कोड नं० Location Code No.			
230	,, 21	10	-(5-15)	-(5-10)
231	,, 19	16	W(15.58)	W(15.78)
231	,, 22	16	GG(355.73)	GC(355.73)
231	,, 28	12	Kachhauna Patseni (8)	Kachhauna Patseni (6)
231	,, 29	12	Kachhauna Patsani (5)	Kachhauna Patseni (6)
231	,, 25	19	306.77	306.76
231	,, 35	20	M(3)	M(8)
234	,, 58	4	2490(522)	2490(552)
237	,, 90	16	0(0.40)	W(0.40)
241	,, 118	12	सण्डीला (12)	कछौना (12)
241	,, 132	20	T(1)	T(6)
242	,, 148	5	P(1)	-(-5)
243	,, 143	16	CC(16.59)	GC(16,59)
243	,, 143	2	Shayam Dhaspur	Shayam Daspur
251	,, 226	18	0.04	0·40
251	,, 233	16	W(6.48)	WE(6.48)
253	,, 250	2	Padri Gairawali	Padri Gahirawali
253	,, 251	16	TWE/0.40)	W(0.40)
254	,, 259	2	मवई ब्रह्मनान	मवई ब्रह्ममनान
254	,, 271	2	तरिफ मलिकाना	तरफ मलिकाना
255	,, 261	16	G(5.26)	O(5.26)
255	,, 267	2	Bharigahnay	Bharigahna
256	,, 286	3	669.65	659.66
258	,, 312	4	548(101)	548(108)

1	2	3	4	5
	लोकेशन कोड नं०			
261	L. Code No. 327	2	Samoha	Samodha
261	,, 335	16	TM(16.19)	TK(16.19)
263	,, 338	16	T(16.19)	W(16.19)
263	,, 342	2	Akhora Nawada	Akohra Nawada
263	,, 343	16	TW(0.40)	W(0·40)
263	,, 352	2	Quzipur	Qazipur
263	,, 354	2	Kundari	Kundri
263	,, 354	19	46.56	48.56
265	,, 370	16	W(6.07)	TW(6.07)
268	,, 398	2	छमगढ़ा	दमगढ़ा
269	,, 413	2	Eatehpur Pathrauli (*Pachim*)	Fatehpur Pathrauli (*Pachim*)
277	परिशिष्ट I क्रम संख्या Appendix I Sl, No. 35	54	5	...
279	परिशिष्ट III क्रम संख्या Appendix III Sl. No. 13	3	सनापुर	हसनापुर
279	,, 21	3	धानू नगला	धानू नगला
279	,, 21	4	Dhanu Nagla	Ghanu Nagla
280	,, 41	3	असमधा	असमधा
280	,, 52	3	उधरनपुर	उधरनपुर
281	,, 70	4	Bahera Rasulpur	Bahara Rasulpur
281	,, 73	4	Rsoolpur	Rasoolpur
281	,, 83	4	Thehapur	Thahapur
281	,, 85	4	Culareha	Gularaha
281	,, 90	4	Jmalpur	Jamalpur
282	,, 98	4	Kuwrwa	Kumrawa
282	,, 108	3	देमलपुर	देवमलपुर
282	,, 116	4	Baherama	Baharama
283	,, 136	4	Hasanapur Grant	Hasnapur Grant
284	,, 4	4	Aauhdpur Lalabhup	Auhdpur Lalabhup
284	,, 15	3	इकबाल	इकबालपुर
284	,, 19	4	Garia Ghaboo	Garia Jhaboo
285	,, 40	4	Amirata	Amirita
286	,, 82	4	Semrouli	Samrouli
286	,, 90	4	Bheetha	Bhitha
290	,, 50	4	Behatwar	Behthar
292	,, 115	4	Munawwarpur	Munawarpur
292	,, 119	4	Bhsunda	Bhasunda
298	,, 129	4	Fatehpur Pathrauli Pashchim	Fatehpur Pathrauli Pachim
298	,, 130	4	Sukhat Khura	Sukhat Khara
	लोकेशन कोड संख्या L. C. No,			
299	,, 313	3	Thehapur	Thahapur
305	,, 176	3	Behata Kola	Bahata Kola
306	,, 279	3	Behara Rasulpur	Bahara Rasulpur
307	,, 453	3	जरौरा	जरोना
308	,, 154	3	खण्डौला मिर्जापुर	खण्डौआ मिर्जापुर
309	,, 243	3	Tarer	Tarar
310	,, 334	3	Srai Ranak	Sarai Ranak
310	,, 336	3	पलिता कोट	पलिया कोट
310	,, 364	3	कुमरवाँ	कुमरवा
310	,, 364	3	Kumuruwan	Kumrawa
316	,, 53	3	Purauri	Puruori
316	,, 360	3	Andharra	Andhara
319	,, 27	3	Ranpur Chhiya	Ranpur Chiya
320	,, 93	3	Rampur Tolia	Rampur Tolia
320	,, 130	3	Kaundh	Kaoundha
321	,, 145	3	Shakurabad	Sakurabad
321	,, 172	3	Majhigawan Amarnath	Majhigawa Amarnath
322	,, 236	3	Siyri	Sivri
323	,, 253	3	Barauii	Barouli
323	,, 274	3	Bharaon	Bharavon
324	,, 301	3	Saripur Chhachhata	Saripur Chachata
325	,, 337	3	महिलामऊ	मलिहामऊ
325	,, 351	3	Bhetha	Bhitha
325	,, 354	3	Husiyapur	Hoshiapur
326	,, 372	3	Achharamau	Acharamau
327	,, 412	3	Karin Nagar Saidpur	Karim Nagar Saidpur

1	2	3	4	5
	लोकेशन कोड संख्या			
327	L.C. No. 444	3	Gadeura	Gadeora
328	,, 477	3	Kuiya	Kuiyan
331	,, 244	3	जरौली कलवा	जरौली कलाँ
331	,, 244	3	Jarauli Kalawan	Jaraoli Kalan
332	,, 318	3	Katri Bachhuiya	Katri Bachhuiya
332	,, 393	3	Kherwa	Kherawa
332	,, 415	3	बाबतपुर	बाबतमऊ
333	,, 415	3	Babatpur	Babatmau
333	,, 171	3	श्रीमऊ	नांदना
333	,, 171	3	Srimau	Nandana
333	,, 384	3	Rukamapur	Ruknapur
335	,, 142	3	Rasulpur Alima	Rasulpur Aima
336	,, 291	3	Birua Nijampur	Birwa Nijampur
337	,, 144	3	Ghaudhakpur	Chaudhakpur
339	,, 373	3	Dakauli	Dakuli
340	,, 87	3	Asmailpur	Smailpur
340	,, 175	3	Cadau Barkha	Chandan Barkha
342	,, 359	2	356	359
342	,, 424	2	524	424
344	,, 306	3	Sanaie	Sanae
344	,, 144	3	मांसगाँव	मझगाँव
344	,, 144	3	Mans Gaon	Manjh Gaon
346	,, 139	3	रामधरपुर	राममदारपुर
346	,, 139	3	Ramdharpur	Ram Madarpur
348	,, 312	3	Rampur Asu	Rampur Asun
348	,, 354	3	Kundari	Kundri
349	,, 24	3	Gyanpur	Gayanpur
349	,, 40	3	Mandhaua	Mandhawa
349	,, 45	3	Mahmodpur Dhatingarh	Mahmodpur Dhatingra
349	,, 59	3	Beinganj Dihat	Beniganj Dehat
350	,, 64	3	Nagawa	Nagwa
350	,, 95	3	Arkha	Arkhan
351	,, 107	3	पलिला रायसिंह	पलिया रायसिंह
351	,, 115	3	Mahmoodpur	Mahmudpur
351	,, 165	3	Mahamdapur	Mohamdapur
352	,, 192	3	Gondwa Khem	Gondwa Kham
352	,, 213	3	Naua Khera	Naua Khara
352	,, 241	3	Rasulpur	Rasoolpur
353	,, 327	3	Samaudha	Samodha
353	,, 329	2	327	329
354	,, 342	3	Akhora Nawada	Akohra Nawada
355	,, 369	3	Bahloolpur	Bahlolpur
355	,, 391	3	Kutubpur	Qutubpur
356	,, 413	3	Fatehpur Pathrauli Pashchim	Fatehpur Pathrauli Pachim
	ग्राम निदेशिका विवरण I Town Directory Statement I			
360	,, 3	6	1.561	1.560
366	,, 13	11	B/WD	BWB
370	,, 3	10		SH Type (I)
			हरदोई Hardoi (25)	हरदोई Hardoi (25)
370	,, 3	11		2
			हरदोई Hardoi	हरदोई Hardoi
		★		(25)
370	,,	10	SH Type (2)	SH Type (1)
370	,, 5	6	Hardoi (35)	हरदोई Hardoi (35)